



ФЕДЕРАЛЬНОЕ ГОСУДАРСТВЕННОЕ БЮДЖЕТНОЕ УЧРЕЖДЕНИЕ НАУКИ
ИНСТИТУТ ИСТОРИИ МАТЕРИАЛЬНОЙ КУЛЬТУРЫ
РОССИЙСКОЙ АКАДЕМИИ НАУК (ИИМК РАН)

Дворцовая наб., 18, лит. А, Санкт-Петербург, 191186
тел. +7 (812) 5715092, факс +7 (812) 5716271, Эл. почта: admin@archeo.ru
ОКПО: 02698499, ОГРН: 1027809188527, ИНН: 7825004658, КПП: 784101001

УТВЕРЖДАЮ

Директор Центра спасательной
археологии ИИМК РАН

Соловьева Н.Ф.

«08» июня 2026 г.

Акт государственной историко-культурной экспертизы земельного участка, подлежащего воздействию земляных, строительных, мелиоративных и (или) хозяйственных работ, предусмотренных статьей 25 Лесного кодекса Российской Федерации работ по использованию лесов (за исключением работ, указанных в пунктах 3, 4 и 7 части 1 статьи 25 Лесного кодекса Российской Федерации) и иных работ в случае, если федеральный орган охраны объектов культурного наследия и орган охраны объектов культурного наследия субъекта Российской Федерации не имеют данных об отсутствии на указанных землях объектов археологического наследия, включенных в реестр, и выявленных объектов археологического наследия (земельного участка по объекту: «Изотопное производство АО «РИТВЕРЦ» по адресу: Санкт-Петербург, г. Петергоф, территория Марьино, земельный участок, 78:40:1911602:3236»)

Заказчик: АО «РИТВЕРЦ»

г. Санкт-Петербург
Петергоф
2026

Акт государственной историко-культурной экспертизы земельного участка, подлежащего воздействию земляных, строительных, мелиоративных и (или) хозяйственных работ, предусмотренных статьей 25 Лесного кодекса Российской Федерации работ по использованию лесов (за исключением работ, указанных в пунктах 3, 4 и 7 части 1 статьи 25 Лесного кодекса Российской Федерации) и иных работ в случае, если федеральный орган охраны объектов культурного наследия и орган охраны объектов культурного наследия субъекта Российской Федерации не имеют данных об отсутствии на указанных землях объектов археологического наследия, включенных в реестр, и выявленных объектов археологического наследия (земельного участка по объекту: «Изотопное производство АО «РИТВЕРЦ» по адресу: Санкт-Петербург, г. Петергоф, территория Марьино, земельный участок, 78:40:1911602:3236»)

Настоящий акт государственной историко-культурной экспертизы составлен в соответствии с Положением о государственной историко-культурной экспертизе, утвержденным постановлением Правительства Российской Федерации от 25 апреля 2024 г. № 530.

Дата начала проведения экспертизы: «10» апреля 2026 г.

Дата окончания экспертизы: «08» июня 2026 г.

Место проведения экспертизы: г. Санкт-Петербург, г. Петергоф

Заказчик экспертизы: АО «РИТВЕРЦ»

Юридический адрес: 194223, город Санкт-Петербург, вн. тер. г. муниципальный округ Светлановское, ул. Курчатова, д. 10, литера М, этаж 1, ком. 6.1.

Почтовый адрес: 194223, город Санкт-Петербург, ул. Курчатова, д. 10, а/я 40

ИНН 7802001185/КПП 780201001

ОГРН 1027801536377

эл. адрес: info@ritverc.com

тел.: +7 (812) 297-44-63

Сведения об экспертной организации:

Полное наименование	Федеральное государственное бюджетное учреждение науки Институт истории материальной культуры Российской академии наук
----------------------------	---

Краткое наименование	ИИМК РАН
Организационно-правовая форма	Федеральное государственное бюджетное учреждение науки
Ведомственная принадлежность	Министерство науки и высшего образования Российской Федерации
Адрес	Российская Федерация, 191186, Санкт-Петербург, Дворцовая наб. 18, лит. А
Реквизиты	ИНН 7825004658 КПП 784101001 ОГРН: 1027809188527 ОКПО: 0269849 ОКВЭД 72.20

На основании пп. б) п.7 Положения о государственной историко-культурной экспертизе, утвержденного постановлением Правительства Российской Федерации от 25 апреля 2024 г. № 530 ИИМК РАН соответствует требованию в части кадрового состава, как юридическое лицо, привлекаемое в качестве эксперта (см. Приложение 9).

Сведения об эксперте:

Фамилия, имя, отчество	Вахонеев Виктор Васильевич
Образование	высшее
Специальность	история
Ученая степень (звание)	кандидат исторических наук
Стаж работы	13 лет
Место работы и должность	и.о. ст.н.с. к.н. ИИМК РАН
Реквизиты аттестации	Государственный эксперт по проведению историко-культурной экспертизы (приказ Министерства культуры Российской Федерации № 1055 от 18.06.2025 г. «Об утверждении статуса аттестованного эксперта по проведению государственной историко-культурной экспертизы») (п. 13)) Объекты экспертизы: - земли, подлежащие воздействию земляных, строительных, мелиоративных, хозяйственных работ, предусмотренных статьей 25 Лесного кодекса Российской Федерации работ по использованию лесов (за исключением работ, указанных в пунктах 3, 4 и 7 части 1 статьи 25 Лесного кодекса Российской Федерации)

	<p>Федерации) и иных работ, в случае, если указанные земли расположены в границах территорий, утвержденных в соответствии с подпунктом 34.2 пункта 1 статьи 9 Федерального закона от 25.06.2002 № 73-ФЗ «Об объектах культурного наследия (памятниках истории и культуры) народов Российской Федерации»;</p> <p>- документация, за исключением научных отчетов о выполненных археологических полевых работах, содержащая результаты исследований, в соответствии с которыми определяется наличие или отсутствие объектов, обладающих признаками объекта культурного наследия, на земельных участках, подлежащих воздействию земляных, строительных, мелиоративных, хозяйственных работ, указанных в статье 30 Федерального закона № 73-ФЗ «Об объектах культурного наследия (памятниках истории и культуры) народов Российской Федерации» работ по использованию лесов и иных работ;</p> <p>разделы об обеспечении сохранности объекта культурного наследия, включенного в реестр, выявленного объекта культурного наследия, входящие в состав проектной или иной документации, проекты обеспечения сохранности указанных объектов при проведении земляных, строительных, мелиоративных, хозяйственных работ, указанных в статье 30 Федерального закона № 73-ФЗ «Об объектах культурного наследия (памятниках истории и культуры) народов Российской Федерации» работ по использованию лесов и иных работ, включающие оценку воздействия таких работ на указанные объекты и содержащие меры по обеспечению сохранности указанных объектов при проведении таких работ в границах территории указанных объектов либо на земельном участке, непосредственно связанном с земельным участком в границах территории указанных объектов.</p>
--	---

В соответствии с законодательством Российской Федерации эксперт несет ответственность за достоверность сведений, изложенных в заключении экспертизы.

Эксперт Вахонеев В.В.

Отношения к заказчику

Экспертная организация:

- не участвует в разработке проектной документации на строительство, расширение, реконструкцию, техническое перевооружение, консервацию и ликвидацию, и иное хозяйственное освоение объекта или объектов, в

отношении которых проводится экспертиза, или подобной проектной документации;

- не участвует в проектировании или конструировании, изготовлении, поставке, монтаже, ремонте, покупке, владении, эксплуатации или обслуживании технических устройств, применяемых на объекте или других объектах, в отношении которых проводится экспертиза, или подобных конкурентных технических устройств;
- не участвует в проектировании или конструировании, строительстве, ремонте, покупке, владении, эксплуатации или обслуживании зданий и сооружений на объекте или других объектах, в отношении которых проводится экспертиза, или подобных конкурентных зданий и сооружений;
- не имеет с заказчиком отношений общего владения; не имеет с заказчиком конфликта интересов;
- не подлежит непосредственной отчетности тому же вышестоящему управляющему органу, что и заказчик экспертизы;
- не выполняет функции официального представителя заказчика.

Эксперт:

- не имеет родственных связей с заказчиком (его должностными лицами, работниками);
- не состоит в трудовых отношениях с заказчиком;
- не имеет долговых обязательств или обязательств имущественного характера перед заказчиком (его должностным лицом или работником), а также заказчик (его должностное лицо или работник) не имеет долговых обязательств или обязательств имущественного характера перед экспертом;
- не владеет ценными бумагами, акциями (долями участия, паями в уставных капиталах) заказчика;
- не заинтересован в результатах исследований либо решений, вытекающих из настоящего экспертного заключения, в целях получения выгоды в виде денег, ценностей, имущества, услуг имущественного характера или имущественных прав для себя или третьих лиц.

Основание проведения государственной историко-культурной экспертизы

1. Федеральный закон от 25.06.2002 № 73-ФЗ «Об объектах культурного наследия (памятниках истории и культуры) народов Российской Федерации».

2. Положение о государственной историко-культурной экспертизе, утвержденное Постановлением Правительства РФ от 25.04.2024 № 530.

3. Договор № 42/04/2026 от «10» апреля 2026 года, заключенный между АО «РИТВЕРЦ» между ИИМК РАН и Заказчиком.

4. Письмо Комитета по государственному контролю, использованию и охране памятников истории и культуры Правительства Санкт-Петербурга № 01-57-6909/26-0-1 от 20.03.2026 г.

Цель и объект экспертизы

Цель экспертизы: определение наличия или отсутствия объектов археологического наследия, включенных в реестр, и выявленных объектов археологического наследия, на земельном участке по объекту: «Изотопное производство АО «РИТВЕРЦ» по адресу: Санкт-Петербург, г. Петергоф, территория Марьино, земельный участок, 78:40:1911602:3236», подлежащем воздействию земляных, строительных, мелиоративных, хозяйственных работ, предусмотренных статьей 25 Лесного кодекса Российской Федерации работ по использованию лесов (за исключением работ, указанных в пунктах 3, 4 и 7 части 1 статьи 25 Лесного кодекса Российской Федерации) и иных работ.

Объект экспертизы: земельный участок по объекту: «Изотопное производство АО «РИТВЕРЦ» по адресу: Санкт-Петербург, г. Петергоф, территория Марьино, земельный участок, 78:40:1911602:3236», подлежащий воздействию земляных, строительных, мелиоративных, хозяйственных работ, предусмотренных статьей 25 Лесного кодекса Российской Федерации работ по использованию лесов (за исключением работ, указанных в пунктах 3, 4 и 7 части 1 статьи 25 Лесного кодекса Российской Федерации) и иных работ (пп. «ж» п. 8 Положения о государственной историко-культурной экспертизе, утвержденного Постановлением Правительства РФ от 25 апреля 2024 г. № 530).

Перечень документов, представленных Заказчиком

- Копия письма Комитета по государственному контролю, использованию и охране памятников истории и культуры Правительства Санкт-Петербурга № 01-57-6909/26-0-1 от 20.03.2026 г.

- Схема расположения земельного участка на кадастровой карте территории.

- Копия градостроительного плана земельного участка № РФ-78-1-18-0-00-2025-2785-0.

- Копия Выписки из Единого государственного реестра недвижимости об объекте недвижимости № КУВИ-001/2025-177527842 от 23.09.2025 г.

Перечень документов и материалов, привлекаемых при проведении экспертизы, а также использованной для нее специальной, технической и справочной литературы

1. Основы законодательства Российской Федерации о культуре, утв. Верховным Советом РФ 9 октября 1992 г. N 3612-1.
2. Федеральный закон РФ от 25 июня 2002 г. №73-ФЗ «Об объектах культурного наследия (памятниках истории и культуры) народов Российской Федерации».
3. Постановление Правительства Российской Федерации от 25 апреля 2024 года № 530 «Об утверждении Положения о государственной историко-культурной экспертизе».
4. Постановление Правительства РФ от 24 октября 2022 г. № 1893 «Об утверждении Правил выдачи, приостановления и прекращения действия разрешений (открытых листов) на проведение работ по выявлению и изучению объектов археологического наследия, включая работы, имеющие целью поиск и изъятие археологических предметов, и о признании утратившими силу некоторых актов Правительства Российской Федерации».
5. Положение о порядке проведения археологических полевых работ и составления научной отчетной документации, утвержденное постановлением Бюро Отделения историко-филологических наук Российской академии наук №15 от 12 апреля 2023 г.
6. Закон Санкт-Петербурга от 12.7.2007 N 333-64 «Об охране объектов культурного наследия в Санкт-Петербурге».
7. Закон Санкт-Петербурга от 19 января 2009 г. №820-7 «О границах объединенных зон охраны объектов культурного наследия, расположенных на территории Санкт-Петербурга, режимах использования земель и требованиях к градостроительным регламентам в границах указанных зон».
8. Приказ Министерства культуры РФ от 3 октября 2011 г. № 954 «Об утверждении Положения о едином государственном реестре объектов культурного наследия (памятников истории и культуры) народов Российской Федерации».
9. Блохин Е. К., Поликарпова А. О. Предварительное археологическое исследование кладбища при церкви Благовещения на Васильевском острове. // Бюллетень института истории материальной культуры РАН (охранная археология). Т. 3. 2013. С. 13-24.
10. Геологический атлас Санкт-Петербурга. // Отв. ред. Филипов Н.Б. // СПб.: «Комильфо». 2009.
11. Глезеров С.Е. Исторические районы от А до Я. СПб. 2013.
12. Грач А.Д. Археологические раскопки в Ленинграде. К характеристике культуры и быта населения Петербурга XVIII в. // М., Л. 1957.

13. Исаченко Г.А., Резников А.И. Ландшафты Санкт-Петербурга: эволюция, динамика, разнообразие. «Биосфера». 2014. Т. 6. № 3. С. 231-249.
14. Каргапольцев, С. Ю. Археологические исследования в Петергофе (итоги работ 2001 –2006 гг.) [Текст] / С. Ю. Каргапольцев // Вестник гражданских инженеров. – 2007. – № 2 (11). – С. 112 – 115.
15. Каргапольцев, С. Ю. Археологические исследования в Петергофе. Методика и результаты работ 2001 – 2009 гг. [Текст] / С. Ю. Каргапольцев // История Петербурга. –2010. – № 1 (53). – С. 36 – 41.
16. Крийска А., Герасимов Д.В. Период позднего мезолита в восточной части Балтийского моря: формирование берегового расселения от Рижского залива до Выборгского. // От Балтики до Урала: изыскания по археологии. Сыктывкар. 2014. С. 5-36.
17. Кулькова М.А., Сапелко Т.В., Лудикова А.В., Кузнецов Д.Д., Субетто Д.А., Нестеров Е.М., Гусенцова Т.М., Сорокин П.Е. Палеогеография и археология стоянок неолита - раннего металла в устье реки Охты (Санкт-Петербург) // Известия Русского Географического общества. 2010. Том 142. Выпуск 6.
18. Лапшин В.А. Археологическая карта Ленинградской области. Ч.2. Северные и восточные районы. Л. 1995.
19. Мурашкин А.И., Городилов А.Ю., Грицик Е.А., Казашев Е.А., Соловьева Н.Ф. Археологический надзор за ходом реконструкции Благовещенского сада на Малом проспекте Васильевского острова в 2009 г. // Бюллетень института истории материальной культуры РАН (охранная археология). Т. 1. 2010. С. 53-72.
20. Переписная оброчная книга Водской пятины. Первая половина. Санкт-Петербург. 1868.
21. Семенов С.А., Елшин Д.Д., Смирнов А.М. Предварительные археологические исследования на пересечении Среднего пр. и 7-й линии Васильевского острова. // Бюллетень института истории материальной культуры РАН (охранная археология). Т. 1. 2015. С. 49-56
22. Семенов С.В. Развитие Приневья и Приладожья в VIII-XVII вв. – основа создания Санкт-Петербурга и всей Санкт-петербургской агломерации// Елагинские чтения. Выпуск 1. СПб. 2003.
23. Соболев В., Никитенко Г. Дома и люди Васильевского острова. СПб. 2023
24. Сорокин П. Е. О системе расселения в Приневье в допетровское время // Сельская Русь в IX–XVI вв. М. 2008. С. 351-362.
25. Сорокин П.Е. Культурно-историческая стратиграфия Охтинского мыса. // Археологическое наследие Санкт-Петербурга. Вып. 4. 2014. С. 25-55.
26. Сорокин П.Е. Окрестности Петербурга. Из истории Ижорской земли. СПб. – «Центрполиграф». 2017.

Сведения об обстоятельствах, повлиявших на процесс проведения и результаты экспертизы

Обстоятельства, повлиявшие на процесс проведения и результаты экспертизы, отсутствуют.

Сведения о проведенных исследованиях

В процессе государственной историко-культурной экспертизы:

- проведены полевые научно-исследовательские археологические работы (разведки);
- подготовлен отчет о проведении полевых научно-исследовательских археологических работ;
- выполнен анализ действующего законодательства в сфере охраны культурного наследия;
- выполнен анализ документов и материалов, полученных для проведения экспертизы по объекту с формулировкой выводов;
- оформлены результаты государственной историко-культурной экспертизы в виде Акта.

Факты и сведения, выявленные и установленные в результате проведенных исследований

В административном отношении участок проведения работ находится в г. Санкт-Петербурге, в границах Петродворцового района, на территории индустриального парка Марьино. Исследуемый участок представляет собой фигуру около квадратной формы, вытянутую по линии северо-запад – юго-восток. С юго-востока вдоль границ территории проходит асфальтированный проезд, с северо-востока расположен незастроенный участок индустриального парка, с северо-западной стороны вдоль границы проходит грунтовая дорога, с юго-запада расположена огороженная территория, на которой ведутся строительные работы.

Согласно сводному плану сетей, предоставленному заказчиком производства работ, подземные коммуникации в пределах территории обследования отсутствуют. По площадке проложены подземные керамические мелиоративные трубы. В северной части и вдоль юго-восточной границы расположены мелиоративные каналы.

Рельеф на обследуемом участке и прилегающей территории ровный, дневная поверхность поросла луговой растительностью, строения отсутствуют.

Наименьшая точка удаления от русла реки Черная – 222 м.

Высотные отметки дневной поверхности – 20,50-20,70 м по БС.

Историко-культурное научное археологическое обследование (разведки) с целью проведения государственной историко-культурной экспертизы земельного участка по объекту: «Изотопное производство АО «РИТВЕРЦ» по адресу: Санкт-Петербург, г. Петергоф, территория Марьино, земельный участок, 78:40:1911602:3236» проводилось в апреле 2026 г. сотрудниками археологической экспедиции Центра спасательной археологии ИИМК РАН под руководством младшего научного сотрудника ИИМК РАН Кириллова Е.Л. Работы осуществлялись на основании Договора №42/04/2026 от «10» апреля 2026 года, заключенного между ИИМК РАН и АО «РИТВЕРЦ», и разрешения (Открытого листа) № P018-00103-00/02986554 от 20 августа 2025 г., выданного Министерством культуры РФ Кириллову Евгению Львовичу на право производства археологических полевых работ (археологических разведок) на земельном участке в Адмиралтейском, Василеостровском, Выборгском, Калининском, Кировском, Колпинском, Красногвардейском, Красносельском, Кронштадтском, Курортном, Московском, Невском, Петроградском, Петродворцовом, Приморском, Пушкинском, Фрунзенском и Центральном районах г. Санкт-Петербурга. Срок действия Открытого листа с 20 августа 2025 года по 1 августа 2026 года Исследования проводились во исполнение требований Федерального закона № 73-ФЗ от 25 июня 2002 «Об объектах культурного наследия (памятниках истории и культуры) народов Российской Федерации».

Границы участка, подлежащего археологическому обследованию, предоставлены АО «РИТВЕРЦ». Объемы изыскательских работ определялись исходя из площади земельного участка на основании исходных материалов, представленных Заказчиком работ, с учетом существующих методических рекомендаций. При проведении исследований эксперт опирался на предоставленные АО «РИТВЕРЦ» документы, сведения и картографические материалы, а также открытые данные, предоставляемые федеральными и региональными органами власти, в том числе Геоинформационный портал (<https://nspd.gov.ru>). В документах, представленных Заказчиком для проведения экспертизы, несоответствий не выявлено.

История археологических исследований на территории Санкт-Петербурга.

Начало сбора древностей и сведений о памятниках древности в России положил известный Указ Петра I от 13 февраля 1718 г. о сдаче старинных редкостей комендантам, по которому в Кунсткамере – первом российском музее – наряду с прочими раритетами надлежало собирать «...всё, что зело старо и необыкновенно» (Охрана памятников...1978:21). Но очень длительное время сборы такого рода сведений носили не систематический характер. Учёт сведений о памятниках

археологии был более упорядочен после создания в 1859 г. Императорской археологической комиссии (Охрана памятников... 1978:63-68).

Вплоть до XX в. археологов не привлекал культурный слой города Санкт-Петербурга, однако случайные находки артефактов происходили и в XVIII в. и в XIX в. Так, например, в 1797 г. на Васильевском острове г. на берегу залива в районе Галерной Гавани рабочими был обнаружен клад монет во время земляных работ. Клад разошелся по рукам, по единственной сохранившейся монете (786-833 гг.) клад датируется VIII-IX вв. (Пыляев 1889. С. 4). Человеческие кости то и дело находили при земляных работах в XIX в. (Сорокин 2005).

Первые попытки целенаправленного поиска путем раскопок на территории непосредственно города были предприняты в 1853 г. академиком Ф. Солонцевым и были направлены на поиски первого Зимнего дворца Петра I (Сорокин 2015). В период с 1906 по 1916 гг. Р. Гуалино владел строительной компанией и начал осуществление проекта «Новый Петербург», который был направлен на застройку острова Голодай. Итальянец верил, что на острове похоронены декабристы и активно занимался их поиском. После февральской революции поиски продолжил новый управляющий Гуревич, и в 1917 г. в траншее под трубу рабочими будет найден гроб. В 1925 г. раскопки на данном месте были проведены повторно. Данные о том, что это захоронения декабристов не подтвердились (Кириков 2003). Эти работы не проводились археологами и не соответствовали методике археологических раскопок.

В 1952 г. на Стрелке Васильевского Острова впервые на территории Петербурга были проведены охранные археологические раскопки под руководством А.Д. Грача. К 250-летию города в свет вышла монография исследователя, посвященная работе на Стрелке (Грач 1957). Работы были предприняты в связи с прокладкой газопровода по Таможенному переулку. В траншее под газовую трубу были обнаружены предметы датируемые XVIII в. – это прежде всего импортная посуда, расписные голландские печные изразцы, курительные белоглиняные трубки, а также образцы грубой сероглиняной керамики и светлоглиняные керамические изделия, изготовленные на гончарном круге. Были найдены и детские глиняные игрушки, большое количество изделий из стекла, металла, дерева и кожи. Так в раскопе был расчищен угол хозяйственного сруба (Грач 1957). В результате раскопок стало ясно, что под толщей насыпных грунтов залегает хорошо сохранившийся культурный слой, относимый к первым годам существования Петербурга. В 1963 г. на месте бывшего кладбища у Благовещенской церкви он открыл захоронение выдающегося ученого-путешественника, первооткрывателя Камчатки С. П. Крашенинникова (Грач 1966).

В 1974 г. под руководством с.н.с объединения «Реставратор» В.А. Коренцвита проводятся первые раскопки в Летнем соду (ЦГАНТД СПб. Фонд Р-488. Описание 321. Дело 99; Коренцвит 2015).

Систематические работы в исторических границах города ведутся с 80-90-х гг. XX в. Изучению культурных слоев города периода XVIII-XIX вв. и «допетровского» времени посвящают свои работы сотрудники НИИКСИ СПбГУ, ИИМК РАН, ГЭ.

В 1994 г. при Северо-Западном филиале Российского научно-исследовательского института культурного и природного наследия им. Д.С. Лихачева, была создана Санкт-Петербургская археологическая экспедиция.

Новое вехой в изучении археологических слоев города стали раскопки на Охтинском мысу. Археологическое изучение территории в устье реки Охты было начато еще в 90-е гг. XX в. Санкт-Петербургской археологической экспедицией СЗИ Наследия. Здесь были выявлены: культурный слой XVII в. и позднесредневековый могильник. В 2001 г. КГИОП Петербурга поставил эту территорию на охрану как вновь выявленный объект культурного наследия «крепость Ниеншанц (Охта 1)». В период с 2006 по 2009 гг. экспедиций СЗИ Наследия и ИИМК РАН была раскопана территория объекта общей площадью 25863 м.кв. результатами работ стало выявление многослойного памятника названного Охта-1 и включающего в себя слои начиная с неолитического времени и оканчивая периодом существования на мысу шведской крепости Ниеншанц.

В 2005 г. в свет вышел сборник статей, посвященный археологическому изучению Санкт-Петербурга в 1996-2004 гг. (ТСПАЭ СПбГУ 2005).

С 2010 г. ежегодно выпускается Бюллетень Института истории материальной культуры РАН (охранная археология). Сборник посвящен археологическим исследованиям ИИМК РАН, выполненным в рамках договорной деятельности.

Памятники каменного века.

- Лахтинская стоянка эпохи неолита-раннего металла, исследованная в 1923 г. А.А. Спицыным и Б.Ф. Земляковым. Стоянка находилась на мысу Лахтинского Разлива, на северо-восточной оконечности деревни Ольгино, в 1,4 км к северо-западу от участка обследования. Несмотря на близости стоянки, обнаружение памятников эпохи неолита-раннего металла в зоне обследования исключено, так как абсолютные высоты участка колеблются около 3 м, в то время как культурный слой стоянки залегал на уровне 5 м БС. В древности территория участка обследования была занята заливом Литоринового моря и не могла быть освоена человеком до I тыс. до н.э.

- Сестрорецкий разлив 1-10.

Первые археологические раскопки здесь связаны с именем С.С. Гамченко. Начиная с 1905 г. он обследовал окрестности г. Сестрорецк. В результате работ было открыто 19 групп насыпей, получивших название «Сестрорецкие курганы» и, по-видимому, являвшиеся углежогными кучами позднесредневекового и Нового времени (Гамченко, 1908, Он же, 1913).

В ходе этих же исследований к северу от Сестрорецкого разлива в урочище Сосновая гора была открыта неолитическая стоянка (Гамченко, 1908). После этого

открытия на берегах Сестрорецкого Разлива было найдено еще несколько стоянок и местонахождений эпохи неолита и раннего металла. Первая из них (современное название Сестрорецкий Разлив б) была обнаружена в 1915 г. А.П. Штакельбергом. В 1920 г. памятник был обследован В.П. Виттенбургом и А.И. Сумолайненом, а в 1921 г. Б. Ф. Земляковым (Земляков, 1941. С. 42, 49; Гурина, 1961. С. 415-434).

В 1916 г. М.Я. Рудинским и Г.П. Сосновским на восточном берегу Сестрорецкого Разлива была открыта стоянка Тарховка. В 1917 и в 1918 гг. памятник обследовался этими же исследователями, а в 1921 г. – Б.Ф. Земляковым (Сосновский, 1935. С. 27; Гурина, 1961. С. 422-430).

В 1933 г. во время ремонта плотины на р. Сестре были открыты стоянки Сестрорецкий Разлив 1-5. Обследования проводили Г.П. Сосновский и Б.Ф. Земляков (Сосновский, 1935. С. 23-27, Земляков, 1941. С. 158-168). В 1934 г. Б.Ф. Земляковым была открыта стоянка Глиняный ручей. В 1958-1959 гг. стоянку обследовала Н.Н. Гурина (Гурина, 1961. С. 430-434).

В 1995-1996 гг. и в 1998–1999 гг. разведки в районе оз. Сестрорецкий Разлив проводила Санкт-Петербургская археологическая экспедиция под руководством П. Е. Сорокина, включавшие подводные работы. В работах принимали участие Д. В. Герасимов и В.И. Тимофеев (Сорокин, 1997).

- Охта 1 – поселение неолита и раннего металла (см. раздел выше)

- Местонахождение площадь Мужества. В 2023 г. экспедиций ЦА ИИМК РАН в ходе проведения разведки во дворе Невского колледжа был обнаружен развал лепного горшка, относящийся к типичной гребенчатой керамической традиции, а также зафиксированы остатки очага.

Памятники Средневековья и Нового времени.

- Грунтовый могильник на р. Фонтанке. В 1993-2007 гг. в процессе работ Санкт-Петербургской археологической экспедиции под руководством П.Е. Сорокина были выявлены и частично исследованы поздненеолитические грунтовые могильники на территории Санкт-Петербурга. В частности, на левом берегу р. Фонтанки во дворе Шереметьевского дворца был изучен ижорский могильник (Сорокин 2008).

- Охта 1 – см. раздел выше

- Охта 2 – культурный слой города Ниен (см. раздел выше)

- Петергоф – клад куфических и сасанидских монет IX в. Случайная находка, найден в 1941 г. Точное местоположение не известно, передан в ГИМ

- Место битвы войск Александра Невского со шведами в 1240 г. Локализовано П.Е. Сорокиным, пос. Усть-Ижора

- Село Спасское, культурный слой XV-XVI вв. Локализовано П.Е. Сорокиным.

Памятники XVIII–XIX вв. в административных границах г. Санкт-Петербург (приведены основные и наиболее значимые объекты).

- Благовещенское кладбище. Памятник представляет собой сохранившиеся в границах Благовещенского сквера фундаментные конструкции дома причта (?) второй половины XVIII в., захоронения некрополя Благовещенского кладбища (ориентировочно 1738 – начало 1770-х), археологизированные остатки деревянного Богоявления Пресвятой Богородицы разобранного в середине XVIII в. (по исследованиям 2009 года, Мурашкин А.И., Городилов А.Ю.), фундаментные конструкции застройки красной линии малого Василеостровского проспекта середины XIX начала XX вв., культурные напластования, связанные с освоением обследованного участка Васильевского острова в первой половине XVIII в. (Слоя 7 Шурфа №3 – темно-серая торфованная супесь). Кроме того, зафиксирован ряд промежуточных подсыпок, связанных с бытованием различных частей участка в XVIII-XIX вв.

- Участок культурного слоя, содержащий исторические захоронения XVIII в. (Сампсониевское кладбище). Исследован в 2018-2019 гг., экспедицией ИИМК РАН под руководством Филиппенко Р.В.

- Малоохтинское православное кладбище. Участок сохранившихся захоронений XVIII-XIX вв. утраченного православного кладбища. Выявлен экспедицией ИИМК РАН в 2019-2021 гг.

- Пряжка 1. культурный слой, содержащий в себе археологические находки, датирующиеся периодом XVIII – начала XX вв. Выявлен Сорокиным П.Е. в 2019 г.

- Римского-Корсакова, дом 115, литера А. Участок сохранившегося культурного слоя XVIII-XX вв. и культурный слой, вмещающий архитектурные остатки надворных построек, располагавшихся на участке купца Е.И. Иванова, купца Г. Иванова и наследников, О.Г. Ореус; Архитектурные остатки надворных построек. выявлен экспедицией ИИМК РАН в 2019-2021 гг.

- Лабутина д.5. Участок сохранившегося культурного слоя второй четверти XVIII- начала XIX вв. выявлен экспедицией ИИМК РАН в 2021-2023 гг.

- Фундамент Большого здания трибун ипподрома на Семеновском плацу. Исторические конструкции постройки первой половины XIX (Большое здание трибун бегового ипподрома на Семеновском плацу) в ансамбле исторической застройки и прилегающий участок исторического культурного слоя Санкт-Петербурга начала XVIII – начала XX вв. Выявлен в 2017 г. Городиловым А.Ю.

- Невский пр. д. 64. участок сохранившегося культурного слоя, включающий в себя материалы XVIII в. и остатки деревянного сруба. Исследован экспедицией ИИМК РАН под руководством Городилова А.Ю. в 2011 г.

- «Участок сохранившегося культурного слоя, вмещающего архитектурные остатки Владимирского пассажа Ново-Александровского рынка, построенного в 1867 г. по проекту арх. А.К. Бруни». Исследован экспедицией ИИМК РАН под руководством Городилова А.Ю. в 2019 г.

- В 1996-1999 гг. Санкт-Петербургской археологической экспедицией под руководством П.Е. Сорокина были проведены раскопки на месте Троицкого собора. По результатам этой экспедиции был составлен план с реконструкцией местоположения Троицкой церкви в различные периоды существования относительно современной ситуации. На данном плане видно, что алтарная часть Троицкой церкви и 1711, и 1756 г. находятся под ныне существующим жилым домом, расположенном на углу Троицкой площади и ул. Куйбышева (Сорокин 2003).

- В период с 1998 по 2003 г. проводились раскопки на территории Петропавловской крепости (Кузьмин, Михайлова, Тарасов, Шмелев 2004).

- В 1998-2003 гг. Северо-Западной археологической экспедицией были обнаружены и обследованы землянки и захоронения периода Северной войны на территории Кронверка (Кузьмин, Михайлова, Тарасов, Шмелев 2004).

- В 2011 г. экспедицией ИИМК РАН были проведены раскопки по адресу: Большая Посадская ул., д. 12. В результате раскопок были изучены культурные слои и относящиеся к ним постройки периода XVIII-XIX вв., а также участок грунтового могильника конца XVII – первой четверти XVIII вв. (Лапшин, Городилов 2013: 25).

- В 2013-2014 гг. были проведены раскопки на Сытнинской ул., в результате работ выявлен участок кладбища коллективных захоронений первых строителей Петербурга (Широбоков 2015: 239).

- С 1998 г. Северо-западным институтом культурного и природного наследия ведется изучение на территории Колтовской слободы (Михайлова 2020).

- В 2012 г., экспедицией ИИМК РАН были проведены раскопки по адресу: ул. Куйбышева, д.13, лит. Б, изучены культурные напластования XIX в.

- В 2013 г. экспедицией ИИМК РАН были проведены раскопки по адресу, ул. Малая Посадская, д.28/2, лит. А, изучен культурный слой XVIII-XIX вв.

- В 2020 г., экспедицией ИИМК РАН были проведены раскопки по адресу: Пионерская ул., д.16 лит. А., изучен культурный слой XVIII-XIX вв.

- Тульская ул. Исследован культурный слой XVIII-XIX вв. (Лапшин, Михайлов, Гарбуз и др., 2013).

Археологическое изучение Петродворцового района.

На территории Петродворцового района активно проводились археологические работы в начале 2000-х гг. Так, в период с 2001 по 2009 гг. под руководством С.Ю. Каргапольцева велись раскопки на территории таких парков, как Верхнего, Нижнего, Колонистского, Александрия, и дворцов (Большой, Монплеизр, Монкураж, Фермерский, Нижний), а также на Торговой площади. За данный период времени было раскрыто более 70 архитектурно-ландшафтных, дворцовых, садово-парковых и гидротехнических комплексов XVIII – начала XX века общей площадью 1820 кв. м. Итогом работ стала локализация и изучение оснований, фундаментов несохранившихся построек и комплексов (Каргапольцев, 2010, с. 36-41).

В ходе данных работ на Торговой площади были обнаружены фундамент и бассейн портомойни, и местоположение здания городской ратуши (Каргапольцев, 2007, с. 115). В 2008 г. были начаты работы по реконструкции ратуши по проекту Н.И. Явейна (Каргапольцев, 2010, с. 41). В 2013 г. на месте ратуши был построен Туристический информационно-деловой центр.

Также в декабре 2012 г. – феврале 2013 г. проводились исследования дворцового комплекса «Нижняя дача» на территории парка «Александрия» под руководством С.А. Семенова. По итогам данных работ были «уточнены и определены местоположения утраченных Кухонного и Служебного корпусов, здания Ледника, зафиксирована мощность культурного слоя и особенности каменных фундаментных конструкций здания Нижней Дачи, Кухонного, Служебного корпусов, Швейцарского домика и Караульного помещения» (Семенов, Гарбуз и др. 2015).

Ближайший обследованный в ходе хоздоговорных работ участок примыкает к территории обследования с запада. На данном участке ОКН не выявлено.

Ближайшие ОАН к участку обследования.

Участок обследования расположен в значительном отдалении от известных памятников археологии. Ближайший известный памятник расположен в 4 км на запад – это клад монет арабского серебра, обнаруженный в Петергофе.

Исторический район Марьино. Деревня Марьино.

Марьино – деревня в Низинском сельском поселении Ломоносовского района Ленинградской области, названа в честь Марии Николаевны, дочери Николая Первого. Является ближайшим историческим поселением в округе территории производства работ.

Фиксируется по картографическим материалам с 1810-х годов. В пояснительном тексте к этнографической карте Санкт-Петербургской губернии П.И. Кёппена 1849 года она записана как деревня Myllysi (Миллюзи, Миллюзи) и указано количество её жителей на 1848 год: эурямёйсет – 34 м. п., 43 ж. п., всего 77 человек.

Картографический анализ.

В ходе работ были проанализированы картографические материалы XVII – XX веков, характеризующие состояние исследуемого участка в разные эпохи:

Первые картографические данные о заселении территории Приневья отражаются в шведских картах XVII начала XVIII вв. На плане Беренгейма 1676 г. исследуемый участок остается неосвоенным («Карта бывших губерний Иван-Города, Яма, Капорья и Нэтеборга»), составлена в 1827 году под присмотром Генерал-Майора Шуберта по материалам, найденным в Шведских архивах). На расстоянии около 1,7 километров к западу от территории обследования проходят торговые тракты, вдоль которых расположены населенные пункты.

Карта 1745 года – «Карта Ингерманландии», составлена на основе шведских картографических документов и карты А. Шхонбека, с добавлением новой

российской топографической съемки. На карте размечены участки вдоль Петергофского шоссе с указанием распределенных под освоение. Территория обследования расположена примерно в 500 метрах к югу от одного из участков.

На Военно-топографической карте С.-Петербургской губернии 1890 года ситуация аналогична – участок обследования расположен примерно в 600 метрах к востоку от деревни Марьино. Непосредственно через территорию проходит мелиоративная канава.

На карте Геншьяба 1939-1942 гг. участок обследования представляет собой пахотное поле без строений, разделенное мелиоративными канавами.

Таким образом, на основании анализа картографического материала, архивных и литературных источников, были сделаны следующие выводы:

- в ходе архивно-библиографических исследований установлено, что непосредственно на территории земельного участка объекты археологического наследия ранее не фиксировались;
- ближайший памятник археологии расположен на значительном удалении (более 4 км) относительно участка обследования и планируемым строительством не затрагивается;
- согласно картографическому анализу и письменным источникам участок обследования осваивался под пашенное земледелие.

Полевые археологические работы на участке обследования проводились в соответствии с методическими указаниями и требованиями «Положения о порядке проведения археологических полевых работ и составления научной отчетной документации», утвержденного постановлением Бюро Отделения историко-филологических наук Российской академии наук от №15 от 12 апреля 2023 г.

Было проведено натурное обследование земельного участка по объекту: «Изотопное производство АО «РИТВЕРЦ» по адресу: Санкт-Петербург, г. Петергоф, территория Марьино, земельный участок, 78:40:1911602:3236» с визуальным осмотром местности с целью поиска памятников археологии, выраженных в рельефе местности.

Натурные полевые исследования проводились в виде осуществления пеших маршрутов и закладки археологического шурфа. Маршруты осуществлялись на всем протяжении пешим порядком. Вся исследуемая площадь была разбита на неравные квадраты со сторонами не более 20 метров и пройдена пешими маршрутами по линии сетки квадратов. Все участки детально фиксировались (фото, описание, привязка к карте). При прохождении маршрутов с целью обнаружения выходов культурного слоя и артефактов осматривались встречающиеся обнажения грунта естественного и антропогенного происхождения. На перспективных для обнаружения памятников

археологии участке производилась закладка шурфов, ориентированных по сторонам света, направленных на поиск культурного слоя и древних артефактов. Количество и местоположение шурфов было обусловлено геоморфологическим состоянием местности и степенью освоенности обследуемой территории, и определялись с таким расчетом, чтобы обеспечить полное выявление и определение границ всех объектов археологического наследия, попадающих в пределы обследуемого земельного участка, с учетом существующих методических рекомендаций 1 шурф на 1 га (при площадных обследованиях). Всего в границах обследования для выявления объектов археологического наследия было заложено 2 шурфа размерами 2x2 м общей площадью 8 кв.м. Разборка грунта в процессе шурфовки производилась вручную по стратиграфическим слоям с разнородными культурными прослойками и соответствующим им общим планиграфическим горизонтам фиксации. Глубина шурфов включала всю толщу почвенного горизонта, осуществлялась контрольная прокопка верхней части археологически стерильного слоя, подстилающего почвенный горизонт (материка). Проводилась полная фотографическая фиксация обнаруженных объектов, а также всего процесса шурфовочных работ.

Для картирования рекогносцировочных шурфов, выявленных объектов и общевидовых фотографий ландшафтной ситуации использованы имеющиеся в распоряжении экспедиции карты масштаба 1:50000 и 1:100000 в формате JPG и TIF, а также топографический план масштаба в формате DWG, предоставленный заказчиком. Привязка исследуемых объектов к системе мировых координат произведена с помощью портативных приборов глобального позиционирования Garmin GPSMAP CSx 60. Географические координаты (широта, долгота), определенные в зависимости от внешних условий приема с точностью 5-20 м, даются в формате десятичных градусов Long/Lat ddd,dddddd° (WGS-84) и с помощью встроенных в геоинформационную систему QGIS программных алгоритмов переведены в местную систему координат МСК-1964 СПб ГОСТ 51794-2008 (система высот – Балтийская) в метрах. Все основные этапы работ фиксировались с помощью цифрового фотоаппарата марки Canon EOS 200D с разрешением 24,2 Мп и объективом Canon 18-55 IS STM. Для указания масштаба и ориентации по сторонам света при фотографировании использовался набор телескопических реек длиной 4 м с сантиметровыми делениями, двухцветная стрелка «север». После окончания работ шурфы рекультивировались, что подтверждается фотографически.

Шурф № 1.

Шурф заложен у южной границы участка обследования в зеленой зоне в месте, где не проходят подземные коммуникации. Дневная поверхность – луговая растительность. Высотные отметки – 20, 87 м по БС.

Размеры шурфа по верху 2×2 м, площадь 4 кв. м. Шурф ориентирован углами по сторонам света. Максимальная глубина – 0,4 м.

Материк зафиксирован на отметках – 20,40 м по БС.

Стратиграфия шурфа по северной стенке:

1. Дерн – до 5 см.
2. Темно-коричневая гумусированная супесь (почвенный слой) мощностью до 40 см.
3. Материк – плотная серая супесь/суглинок фиксируется на уровне около -45 см от дневной поверхности (около 20,35 м БС). Материковая поверхность покрыта сетью морозобойных трещин.

Таким образом в шурфе прослежена стратиграфия, иллюстрирующая естественное почвообразование, перекрытое слоем пахотного горизонта.

В шурфе культурный слой не зафиксирован, археологический материал отсутствует.

После окончания работ шурф был рекультивирован.

Шурф № 2.

Шурф заложен в северной части участка обследования в зеленой зоне в месте, где не проходят подземные коммуникации. Дневная поверхность – луговая растительность. Высотные отметки – 20, 63 м по БС.

Размеры шурфа по верху 2×2 м, площадь 4 кв. м. Шурф ориентирован углами по сторонам света. Максимальная глубина – 0,45 м.

Материк зафиксирован на отметках – 20,20 м по БС.

Стратиграфия шурфа по северной стенке:

1. Дерн – до 5 см.
2. Темно-коричневая гумусированная супесь (почвенный слой) мощностью до 40 см.
3. Материк – плотная серая супесь/суглинок фиксируется на уровне около -45 см от дневной поверхности (около 20,35 м БС). Материковая поверхность покрыта сетью морозобойных трещин.

Таким образом в шурфе прослежена стратиграфия, иллюстрирующая естественное почвообразование, перекрытое слоем пахотного горизонта.

В шурфе культурный слой не зафиксирован, археологический материал отсутствует.

После окончания работ шурф был рекультивирован.

В результате проведенного археологического обследования земельного участка по объекту: «Изотопное производство АО «РИТВЕРЦ» по адресу: Санкт-Петербург, г. Петергоф, территория Марьино, земельный участок, 78:40:1911602:3236» зафиксировано отсутствие остатков наземных древних сооружений, артефактов,

имеющих историко-культурную ценность, культурного слоя или иных следов пребывания здесь человека в древности, которые можно было бы отнести к объектам археологического наследия. Результаты проведенных в рамках государственной историко-культурной экспертизы археологических полевых работ отражены в полном научно-техническом отчете (Прил. 3).

Обоснования вывода экспертизы

1. В соответствии с заключением уполномоченного органа охраны объектов культурного наследия (письмо Комитета по государственному контролю, использованию и охране памятников истории и культуры № 01-57-6909/26-0-1 от 20.03.2026 г.) земельный участок по объекту: «Изотопное производство АО «РИТВЕРЦ» по адресу: Санкт-Петербург, г. Петергоф, территория Марьино, земельный участок, 78:40:1911602:3236» расположен в границах:

- **вне зон** охраны объектов культурного наследия.

Закон Санкт-Петербурга от 19.01.2009 №820-7 (в редакции, вступившей в силу 26.02.2025) «О границах объединенных зон охраны объектов культурного наследия, расположенных на территории Санкт-Петербурга, режимах использования земель и требованиях к градостроительным регламентам в границах указанных зон».

В пределах границ вышеуказанного земельного участка **отсутствуют** объекты (выявленные объекты) культурного наследия; объекты культурного наследия, включенные в Единый государственный реестр объектов культурного наследия (памятников истории и культуры) народов Российской Федерации, а также защитная зона объектов культурного наследия.

К границам участка непосредственно **не примыкают** объекты (выявленные объекты)

Земельный участок расположен **вне границ** территории исторического поселения.

2. Согласно проведенным историко-архивным исследованиям на земельном участке по объекту: «Изотопное производство АО «РИТВЕРЦ» по адресу: Санкт-Петербург, г. Петергоф, территория Марьино, земельный участок, 78:40:1911602:3236» объекты, которые можно было бы отнести к объектам археологического наследия, **отсутствуют**.

3. В соответствии со статьей 45-1 Федерального закона от 25.06.2002 №73-ФЗ «Об объектах культурного наследия (памятниках истории и культуры) народов Российской Федерации» на земельном участке по объекту: «Изотопное производство АО «РИТВЕРЦ» по адресу: Санкт-Петербург, г. Петергоф, территория Марьино, земельный участок, 78:40:1911602:3236» проведены археологические полевые работы в форме археологической разведки. Работы выполнены в соответствии с

методическими указаниями и требованиями «Положения о порядке проведения археологических полевых работ и составления научной отчетной документации», утвержденного постановлением Бюро Отделения историко-филологических наук Российской академии наук №15 от 12 апреля 2023 г. и иных нормативно-правовых актов в сфере охраны объектов культурного наследия и хорошо документированы. Результаты обследования отражены в полном научно-техническом отчете. В ходе проведенных в рамках государственной историко-культурной экспертизы археологических полевых работ объектов археологического наследия **не обнаружено**.

4. Представленные материалы исчерпывающие и доказывают археологическую изученность земельного участка по объекту: «Изотопное производство АО «РИТВЕРЦ» по адресу: Санкт-Петербург, г. Петергоф, территория Марьино, земельный участок, 78:40:1911602:3236».

Вывод экспертизы

Экспертом сделан вывод о возможности (положительное заключение) проведения земляных, строительных, мелиоративных и (или) хозяйственных работ, предусмотренных статьей 25 Лесного кодекса Российской Федерации работ по использованию лесов (за исключением работ, указанных в пунктах 3, 4 и 7 части 1 статьи 25 Лесного кодекса Российской Федерации) и иных работ на земельном участке по объекту: «Изотопное производство АО «РИТВЕРЦ» по адресу: Санкт-Петербург, г. Петергоф, территория Марьино, земельный участок, 78:40:1911602:3236» в связи с отсутствием выявленных объектов археологического наследия на указанном земельном участке, подлежащем воздействию земляных, строительных, мелиоративных и (или) хозяйственных работ, предусмотренных статьей 25 Лесного кодекса Российской Федерации работ по использованию лесов (за исключением работ, указанных в пунктах 3, 4 и 7 части 1 статьи 25 Лесного кодекса Российской Федерации) и иных работ.

Перечень приложений к экспертизе:

Приложение 1 Копия Технического задания Договору № 42/04/2026 от «10» апреля 2026 года.

Приложение 2 Копия письма Комитета по государственному контролю, использованию и охране памятников истории и культуры Правительства Санкт-Петербурга № 01-57-6909/26-0-1 от 20.03.2026 г.

Приложение 3 Копия Полного научно-технического отчета о выполнении научно-исследовательских археологических работ в виде историко-культурного научного археологического обследования (разведки) с целью проведения

государственной историко-культурной экспертизы земельного участка по объекту: «Изотопное производство АО «РИТВЕРЦ» по адресу: Санкт-Петербург, г. Петергоф, территория Марьино, земельный участок, 78:40:1911602:3236», выполненного Центром спасательной археологии ИИМК РАН.

Приложение 4 Схема расположения земельного участка на кадастровой карте территории.

Приложение 5 Копия градостроительного плана земельного участка № РФ-78-1-18-0-00-2025-2785-0.

Приложение 6 Копия Выписки из Единого государственного реестра недвижимости об объекте недвижимости № КУВИ-001/2025-177527842 от 23.09.2025 г.

Приложение 7 Копия справки № 14102/33 – 125.5-19 от 01.06.2026 г.

Приложение 8 Копия доверенности № 14102/33-161.5-2 от 12 января 2026 г.

Приложение 9 Сведения об экспертах.

Приложение 10 Выдержки из приказа № 2252 от 27.07.2023 г. «Об утверждении статуса аттестованного эксперта по проведению государственной историко-культурной экспертизы».

Приложение 11 Выдержки из приказа № 1055 от 18.06.2025 г. «Об утверждении статуса аттестованного эксперта по проведению государственной историко-культурной экспертизы».

Приложение 12 Выдержки из приказа № 2121 от 14.07.2023 г. «Об утверждении статуса аттестованного эксперта по проведению государственной историко-культурной экспертизы».

Эксперт Вахонеев В.В.

Руководитель археологических исследований Кириллов Е.Л.

«08» июня 2026 г.

Документ подписан усиленными квалифицированными электронными подписями в соответствии с п. 24 Положения о Государственной историко-культурной экспертизе, утвержденного постановлением Правительства от 25 апреля 2024 г. № 530

Акт экспертизы оформлен в соответствии с требованиями Федерального Закона от 04.08.2023 №457-ФЗ «О внесении изменений в отдельные законодательные акты Российской Федерации» и подписан УКЭП с использованием машиночитаемой доверенности.

Приложение 1

**Копия Технического задания Договору № 42/04/2026 от «10»
апреля 2026 года**

Приложение №1
к Договору № 42/04/2026
от 10 апреля 2026 г.

ТЕХНИЧЕСКОЕ ЗАДАНИЕ

на проведение научно-исследовательских работ в виде археологических разведок и подготовку акта государственной историко-культурной экспертизы земельного участка по объекту: «Изотопное производство АО «РИТВЕРЦ» по адресу: Санкт-Петербург, г. Петергоф, территория Марьино, земельный участок 78:40:1911602:3236

1. Общие положения.

1.1. Наименование Работ: проведение научно-исследовательских работ в виде археологических разведок и подготовку акта государственной историко-культурной экспертизы земельного участка по объекту: «Изотопное производство АО «РИТВЕРЦ» по адресу: Санкт-Петербург, г. Петергоф, территория Марьино, земельный участок 78:40:1911602:3236.

1.2. Заказчик: АО «РИТВЕРЦ»

1.3. Исполнитель: ИИМК РАН.

1.4. Стадия работ: проектная.

1.5. Район исследования: Санкт-Петербург, Петродворцовый район.

1.6. Основание выполнения работ: письмо Комитета по государственному контролю, использованию и охране памятников истории и культуры №01-57-6909/26-0-1 от 20.03.2026.

1.7. Площадь земельного участка: 1,23 Га.

2. Объект экспертизы: земельный участок по объекту: «Изотопное производство АО «РИТВЕРЦ» по адресу: Санкт-Петербург, г. Петергоф, территория Марьино, земельный участок 78:40:1911602:3236.

3. Основная нормативно-техническая документация.

3.1. Федеральный закон РФ "Об объектах культурного наследия (памятниках истории и культуры) народов Российской Федерации" от 25 июня 2002 года N 73-ФЗ.

3.2. Федеральный закон №7-ФЗ от 10.01.2002 г «Об охране окружающей среды».

3.3. Постановление Правительства РФ от 12.09.2015 N 972 "Об утверждении Положения о зонах охраны объектов культурного наследия (памятников истории и культуры) народов Российской Федерации и о признании утратившими силу отдельных положений нормативных правовых актов Правительства Российской Федерации".

3.4. Постановление Правительства РФ от 25.04.2024 г. № 530 «Об утверждении Положения о государственной историко-культурной экспертизе».

3.5. Положение о порядке проведения археологических полевых работ и составления научной отчетной документации (утверждено постановлением Бюро Отделения историко-филологических наук Российской академии наук от 12 апреля 2023 г. №15).

4. Состав работ.

Первый этап:

4.1. Получение разрешения (открытый лист) на право проведения археологических работ.

4.2. Архивно-библиографические исследования, составление исторической справки и создание ситуационного плана.

4.2.1. Проведение архивных исследований, касающихся сведений о наличии археологических памятников в обследуемой зоне.

4.2.2. Визуальное обследование участка исследований.

4.2.3. Составление краткой исторической справки.

4.3. Археологическое обследование участка.

4.3.1. Выявление памятников археологии на основании наличия подъемного материала, особенностей рельефа и иных данных.

4.3.2. Привязка обнаруженных памятников к территории застройки.

4.3.3. Описание ландшафтной характеристики расположения обнаруженных памятников и фиксируемых нарушений поверхности объекта.

4.3.4. Разбивка археологических шурфов - 2 шурфа.

4.3.5. Фотофиксация в процессе подготовки к закладке шурфов.

4.3.6. Выборка культурных напластований из шурфов по слоям, с трехмерной фиксацией находок на плане шурфа.

4.3.7. Выявление археологического материала в культурном слое.

4.3.8. Изучение культурного слоя в процессе закладки шурфов с зачисткой профилей для получения вертикальных разрезов.

4.3.9. Фотофиксация процесса работ, отдельных находок и скоплений материала in situ.

4.3.10. Фото- и графо- фиксация профилей стенок шурфов и обнаруженных ям.

4.3.11. Отбор археологического материала из заполнения ям и сооружений, полевая консервация вещевого материала.

4.3.12. Вычерчивание профилей шурфов, текстуальное описание стратиграфии, культурного слоя, материка и иных объектов в шурфах.

4.3.13. Ведение полевой документации.

4.4. Камеральные работы.

4.4.1. Очистка или мытье находок, при необходимости оперативная первичная консервация предметов из разрушающихся материалов.

4.4.2. Статистическая обработка массовых находок. Шифровка находок.

4.4.3. Составление полевых описей индивидуальных и массовых находок.

4.4.4. Зарисовка находок.

4.4.5. Фотографирование находок.

При необходимости:

4.4.6. Определение остеологического материала и отбор образцов в коллекцию.

4.4.7. Определение зерен и семян.

4.4.8. Определение пород образцов древесины.

4.4.9. Дендрохронологический и радиоуглеродный анализ образцов.

4.4.10. Атрибуция нумизматических находок.

4.4.11. Атрибуция воинских и других знаков.

4.4.12. Эпиграфический анализ находок с надписями.

4.4.13. Атрибуция изделий с клеймами изготовителей.

4.5. Подготовка коллекций к передаче на постоянное хранение в Государственный музейный фонд.

4.6. Написание полного научно-технического отчёта.

4.7. Уведомление об окончании первого этапа.

Второй этап:

4.8. Подготовка акта государственной историко-культурной экспертизы земельного участка.

5. Отчетная документация.

5.1. Полный научно-технический отчет в 1 экземпляре на электронном носителе;

Акт государственной историко-культурной экспертизы земельного участка в 1 экземпляре на электронном носителе;

5.2. Отчетная документация предоставляется в электронном виде в формате Adobe Acrobat (.pdf).

6. Требования к выполнению работ.

6.1. Отчетная документация должна соответствовать требованиям Положения о порядке проведения археологических полевых работ и составления научной отчетной документации (утверждено постановлением Бюро Отделения историко-филологических наук Российской академии наук от 12 апреля 2023 г. №15) и Положения о государственной историко-культурной экспертизе (утв. Постановлением Правительства №530 от 25 апреля 2024 г.)

Генеральный директор АО «РИТВЕРЦ»

Директор Центра спасательной археологии
ИИМК РАН

_____/ А.Б. Рогозов /
М.П.

_____/ Н.Ф. Соловьева /
М.П.

Приложение 2

**Копия письма Комитета по государственному контролю,
использованию и охране памятников истории и культуры
Правительства Санкт-Петербурга № 01-57-6909/26-0-1 от
20.03.2026 г**



ПРАВИТЕЛЬСТВО САНКТ-ПЕТЕРБУРГА

**КОМИТЕТ ПО ГОСУДАРСТВЕННОМУ
КОНТРОЛЮ, ИСПОЛЬЗОВАНИЮ
И ОХРАНЕ ПАМЯТНИКОВ
ИСТОРИИ И КУЛЬТУРЫ
(КГИОП)**

ул. Зодчего Росси, д. 1-3, литера А, Санкт-Петербург, 191023
Тел. (812) 417-43-03, Факс (812) 710-42-45
E-mail: kgiop@gov.spb.ru
<https://www.gov.spb.ru>, <http://kgiop.ru>

Генеральному директору
ЗАО «ЛЕНТИСИЗ»
Олейнику Н.Н.

sig@lentisiz.ru

№01-57-6909/26-0-1 от 20.03.2026

№ 01-57-6909/26-0-0 от 19.03.2026

На № 02/126 от 19.03.2026

В ответ на Ваше обращение КГИОП сообщает, что земельный участок по объекту: **«Изотопное производство АО «РИТВЕРЦ» по адресу: Санкт-Петербург, г. Петергоф, территория Марьино, земельный участок 78:40:1911602:3236** (согласно приложенной к запросу схеме) расположен в границах:

- вне зон охраны объектов культурного наследия.

Закон Санкт-Петербурга от 19.01.2009 № 820-7 (в редакции, вступившей в силу 26.02.2025) «О границах объединенных зон охраны объектов культурного наследия, расположенных на территории Санкт-Петербурга, режимах использования земель и требованиях к градостроительным регламентам в границах указанных зон».

В пределах границ вышеуказанного земельного участка отсутствуют объекты (выявленные объекты) культурного наследия; объекты культурного наследия, включенные в Единый государственный реестр объектов культурного наследия (памятников истории и культуры) народов Российской Федерации, а также защитная зона объектов культурного наследия.

К границам участка непосредственно не примыкают объекты (выявленные объекты) культурного наследия.

Согласно приказу Минкультуры России от 30.10.2020 № 1295 (ред. от 03.09.2024) «Об утверждении предмета охраны, границ территории и требований к градостроительным регламентам в границах территории исторического поселения федерального значения город Санкт-Петербург» (далее – историческое поселение), участок расположен вне границ территории исторического поселения.

В границах земельных участков с кадастровыми номерами **78:40:1911602:3463, 78:40:1911602:3464** объекты, обладающие признаками объектов культурного (в т.ч. археологического) наследия, отсутствуют. На остальной части рассматриваемого земельного участка КГИОП не располагает сведениями о наличии либо отсутствии объектов, обладающих признаками объектов культурного наследия. В связи с этим, а также в соответствии с требованиями ст. 30 Федерального закона № 73-ФЗ от 25.06.2002 г. «Об объектах

культурного наследия (памятников ²⁹ истории и культуры) народов Российской Федерации», земельный участок является объектом государственной историко-культурной экспертизы.


Дополнительно сообщаем, что в соответствии с пп. (а) п. 2 постановления Правительства Российской Федерации от 30.12.2023 № 2418 «Об особенностях порядка определения наличия или отсутствия объектов, обладающих признаками объекта археологического наследия, на территориях, подлежащих воздействию изыскательских, земляных, строительных, мелиоративных, хозяйственных работ, указанных в статье 30 федерального закона «Об объектах культурного наследия (памятниках истории и культуры) народов Российской Федерации» работ по использованию лесов и иных работ» государственная историко-культурная экспертиза земельного участка не проводится в случае выполнения:

- земляных работ, связанных с прокладкой инженерных коммуникаций в существующих каналах, тоннелях и коммуникационных коллекторах;
- земляных работ, связанных с реконструкцией и капитальным ремонтом автомобильных дорог первой и второй категорий в границах их полосы отвода;
- земляных работ, выполняемых в границах существующих фундаментов и опор зданий, строений и сооружений.

В части предоставления сведений о расположении земельного участка в границах объекта всемирного наследия ЮНЕСКО «Исторический центр Санкт-Петербурга и связанные с ним группы памятников» (далее – ОВН) в рамках компетенции информируем, что единственным источником информации о границах ОВН является картография, представленная на официальном сайте Центра всемирного наследия ЮНЕСКО (whc.unesco.org).

Данное письмо носит информативный характер и не является разрешением на производство работ.

**Начальник Управления
государственного реестра
объектов культурного
наследия**



П.О. Яковлев

Долгушина М.И.
(812) 417-43-46



Приложение 3

Копия Полного научно-технического отчета о выполнении научно-исследовательских археологических работ в виде историко-культурного научного археологического обследования (разведки) с целью проведения государственной историко-культурной экспертизы земельного участка по объекту: «Изотопное производство АО «РИТВЕРЦ» по адресу: Санкт-Петербург, г. Петергоф, территория Марьино, земельный участок, 78:40:1911602:3236», выполненного Центром спасательной археологии ИИМК РАН



ФЕДЕРАЛЬНОЕ ГОСУДАРСТВЕННОЕ БЮДЖЕТНОЕ УЧРЕЖДЕНИЕ НАУКИ
ИНСТИТУТ ИСТОРИИ МАТЕРИАЛЬНОЙ КУЛЬТУРЫ
РОССИЙСКОЙ АКАДЕМИИ НАУК (ИИМК РАН)

Экз. _____

Заказчик – ООО «РИТВЕРЦ»

ПОЛНЫЙ НАУЧНО-ТЕХНИЧЕСКИЙ ОТЧЕТ

**Историко-культурное научное археологическое обследование
(разведки) с целью проведения государственной историко-культурной
экспертизы земельного участка по объекту: «Изотопное производство АО
«РИТВЕРЦ» по адресу: Санкт-Петербург, г. Петергоф, территория
Марьино, земельный участок, 78:40:1911602:3236»**

Отв. исполнитель Е.Л. Кириллов

Инв. № подл.	Подпись и дата	Взам. инв. №

Санкт-Петербург
2026

Российская академия наук
ИНСТИТУТ ИСТОРИИ МАТЕРИАЛЬНОЙ КУЛЬТУРЫ
(ИИМК РАН)

УДК: 902.21(470.23-25)

ББК: 63.4(2)

Инв.№ _____

Гриф. _____

Экз. _____

ПРИНЯТО К СВЕДЕНИЮ:

АО «РИТВЕРЦ»

УТВЕРЖДАЮ:

Директор Центра спасательной
археологии ИИМК РАН

к.и.н.

_____ Н.Ф. Соловьева

« ____ » _____ 2026 г.

« ____ » _____ 2026 г.

ПОЛНЫЙ НАУЧНО-ТЕХНИЧЕСКИЙ ОТЧЕТ

ИСТОРИКО-КУЛЬТУРНОЕ НАУЧНОЕ АРХЕОЛОГИЧЕСКОЕ
ОБСЛЕДОВАНИЕ (РАЗВЕДКИ) С ЦЕЛЬЮ ПРОВЕДЕНИЯ
ГОСУДАРСТВЕННОЙ ИСТОРИКО-КУЛЬТУРНОЙ ЭКСПЕРТИЗЫ
ЗЕМЕЛЬНОГО УЧАСТКА ПО ОБЪЕКТУ: «ИЗОТОПНОЕ ПРОИЗВОДСТВО АО
«РИТВЕРЦ» ПО АДРЕСУ: САНКТ-ПЕТЕРБУРГ, Г. ПЕТЕРГОФ, ТЕРРИТОРИЯ
МАРЬИНО, ЗЕМЕЛЬНЫЙ УЧАСТОК, 78:40:1911602:3236»

42/04/2026-ИИМК РАН-2026-ТО

Объект по адресу: Санкт-Петербург, г. Петергоф
Основание: Договор № 42/04/2026 от «10» апреля 2026 года
Заказчик: АО «РИТВЕРЦ»
Исполнитель: ИИМК РАН

Отв. исполнитель _____ Е.Л. Кириллов

Санкт-Петербург
2026

Подп. и дата	
Взам. инв. №	
Инв. № дубл.	
Подп. и дата	
Инв. № подл.	

Обозначение	Наименование	Примечание
42/04/2026-ИИМК РАН-2026-ТО-С	Содержание тома	стр. 6
42/04/2026-ИИМК РАН-2026-ТО-Т	Том 1. Полный научно-технический отчет по результатам выполнения археологических исследований. Текстовая часть.	стр. 3-40
42/04/2026-ИИМК РАН-2026-ТО-Г	Том 1. Полный научно-технический отчет по результатам выполнения археологических исследований. Графическая часть.	стр. 41-58

Подп. и дата
Взам. инв. №
Инв. № дубл.
Подп. и дата
Инв. № подл.

Ли	Изм.	№ докум.	Подп.	Дата

42/04/2026-ИИМК РАН-2026-ТО-Т

Лист

2

СПИСОК ИСПОЛНИТЕЛЕЙ

Руководитель работ:

_____ Е.Л. Кириллов

Заместители руководителя:

мл. науч. сотр.

Е.Ю. Кононович (фотофиксация,
ведение полевого дневника,
подготовка альбома иллюстраций,
подготовка исторической справки и
картографического материала)

Соисполнители:

лаборант

Н.А. Кубло (земляные работы)

лаборант

В.А. Корепин (земляные работы)

Инв. № подл	Подп. и дата				Лист
	Взам. инв. №				
Инв. № дубл.	Подп. и дата				3
	Инв. № инв. №				
42/04/2026-ИИМК РАН-2026-ТО-Т					
Ли	Изм.	№ докум.	Подп.	Дата	

проведенных земляных работ является достаточным с учетом освоенности территории.

Обоснование количества заложенных археологических шурфов.

Согласно «Положению о порядке проведения археологических полевых работ и составления научной отчетной документации» (утверждено постановлением Бюро Отделения историко-филологических наук Российской академии наук от «12» апреля 2023 г. № 15), предварительная оценка количества закладываемых шурфов проводится из расчета:

- не менее одного шурфа на земельном участке протяженностью до 1 га при обследовании земельных участков, отведенных под строительство и обустройство площадных хозяйственных объектов.

Количество шурфов определяется с таким расчетом, чтобы обеспечить выявление всех объектов археологического наследия в границах обследуемых земельных участков. При этом шурфы могут располагаться на обследуемой площади неравномерно. Их количество необходимо увеличивать на всех частях земельных участков, перспективных для обнаружения объектов археологического наследия.

В границах территории земельного участка было заложено 2 шурфа (размер шурфа – 2х2 м).

Краткая научная информация о результатах проведенных археологических полевых работ: в результате проведенных историко-архивных исследований в границах земельного участка по объекту: «Изотопное производство АО «РИТВЕРЦ» по адресу: Санкт-Петербург, г. Петергоф, территория Марьино, земельный участок, 78:40:1911602:3236» объекты культурного наследия, включенные в Единый Государственный реестр памятников истории культуры Российской Федерации, **отсутствуют**. В ходе работ объектов культурного (археологического) наследия **не выявлено**.

Ине. № подл.	Подп. и дата				Лист	
	Взам. инв. №					42/04/2026-ИИМК РАН-2026-ТО-Т
	Ине. № дубл.					
	Подп. и дата					
	Ине. № подл.					
Ли	Изм.	№ докум.	Подп.	Дата	5	

НОРМАТИВНО-ПРАВОВАЯ БАЗА

Настоящие исследования проводились во исполнение требований ст. 28 Федерального закона № 73-ФЗ от 25 июня 2002 «Об объектах культурного наследия (памятниках истории и культуры) народов Российской Федерации» на основании следующих нормативно-правовых актов:

1. Федеральный Закон РФ «Об объектах культурного наследия (памятниках истории и культуры) народов Российской Федерации» от 25 июня 2002 года № 73-ФЗ;

2. Федеральный Закон РФ «Об охране окружающей природной среды» от 10.01.2002 № 7-ФЗ;

3. Положение о порядке проведения археологических полевых работ и составления научной отчетной документации, по форме утвержденного постановлением бюро Отделения историко-филологических наук Российской академии наук №15 от 12 апреля 2023 г.;

4. Положение о едином государственном реестре объектов культурного наследия (памятников истории и культуры) народов Российской Федерации (утверждено приказом Министерства культуры РФ от 0312.2011 № 954);

5. Положение о государственной историко-культурной экспертизе (утверждено Постановлением Правительства Российской Федерации от 25.04.2024 № 530);

6. Правила выдачи, приостановления и прекращения действия разрешений (Открытых листов) на проведение работ по выявлению и изучению объектов археологического наследия, включая работы, имеющие целью поиск и изъятие археологических предметов (утв. Постановлением Правительства РФ №1893 от 24 октября 2022 г.);

7. Методика определения границ территорий объектов археологического наследия (рекомендована письмом Министерства культуры Российской Федерации от 27.01.2012 № 12-01-39/05-АБ);

8. Закон Санкт-Петербурга о границах зон охраны объектов культурного наследия на территории Санкт-Петербурга и режимах использования земель в

Подп. и дата	
Взам. инв. №	
Инв. № дубл.	
Подп. и дата	
Инв. № подл.	

Ли	Изм.	№ докум.	Подп.	Дата

42/04/2026-ИИМК РАН-2026-ТО-Т

Лист

7

границах указанных зон и о внесении изменений в закон Санкт-Петербурга «О генеральном плане Санкт-Петербурга и границах зон охраны объектов культурного наследия на территории Санкт-Петербурга» от 19 января 2009 года N 820-7.

Инв. № подп	Подп. и дата				Инв. № дубл.	Взам. инв. №	Подп. и дата
Ли	Изм.	№ докум.	Подп.	Дата	42/04/2026-ИИМК РАН-2026-ТО-Т		
					8		

ОПРЕДЕЛЕНИЯ И СОКРАЩЕНИЯ

В настоящем научно-техническом отчёте применяются следующие термины с соответствующими определениями:

археологические разведки – проведение на поверхности земли или под водой научных исследований, направленных на поиски объектов археологического наследия или собственно на объектах археологического наследия, без осуществления земляных работ либо с осуществлением локальных земляных работ с общей площадью не более 20 м² на каждом объекте археологического наследия с исследованием культурного слоя путем заложения шурфов или без таковых, в том числе с полным или частичным изъятием археологических предметов в целях выявления объектов археологического наследия, уточнения сведений о них и (или) планирования мероприятий по обеспечению их сохранности;

культурный слой – слой в земле или под водой, содержащий следы существования человека, время возникновения которых превышает сто лет и включающий археологические предметы;

поврежденный культурный слой – культурный слой, нарушенный, перемещенный, переотложенный в результате природных процессов либо антропогенного воздействия последних ста лет;

техногенный грунт (слой) – грунт, измененный, перемещенный или образованный в результате инженерно-хозяйственной деятельности человека последних ста лет;

объект археологического наследия – частично или полностью скрытые в земле или под водой следы существования человека в прошлых эпохах (включая все связанные с такими следами археологические предметы и культурные слои), основным или одним из основных источников информации о которых являются археологические раскопки или находки;

археологические предметы – движимые вещи, основным или одним из основных источников информации о которых независимо от обстоятельств их

Подп. и дата
Взам. инв. №
Инв. № дубл.
Подп. и дата
Инв. № подп.

Ли	Изм.	№ докум.	Подп.	Дата
----	------	----------	-------	------

42/04/2026-ИИМК РАН-2026-ТО-Т

Лист

9

обнаружения являются археологические раскопки или находки, в том числе предметы, обнаруженные в результате таких раскопок или находок;

археологический шурф – вид локальных земляных работ в рамках археологических разведок, локальное вскрытие грунта, прямоугольное или квадратное в плане, площадь которого может варьироваться от 1 до 20 кв. м;

индивидуальные археологические находки – археологические предметы, извлеченные в результате археологических полевых работ, значимые для определения историко-культурной принадлежности и хронологии объекта археологического наследия, имеющие историко-культурную ценность;

массовые археологические предметы – археологические предметы (в том числе кремневые отщепы, фрагменты керамики, сильно разрушенные и не подлежащие реставрации предметы), антропогенные, антропологические, палеозоологические, палеоботанические и иные объекты, имеющие историко-культурную и научную ценность, обнаруженные и изъятые в результате проведения археологических полевых работ;

полевая опись археологических предметов – перечень изъятых в ходе археологических полевых работ индивидуальных и массовых археологических предметов, имеющих значение для определения историко-культурной принадлежности и хронологии объекта археологического наследия, в том числе антропологические, остеологические, палеоботанические и иные предметы;

камеральная обработка – часть археологических полевых работ, включающая лабораторную обработку и научный анализ коллекций и полевой документации;

разрешение (открытый лист) – документ, выдаваемый федеральным органом охраны объектов культурного наследия на основании заключения Российской академии наук и подтверждающий право на проведение одного из видов археологических полевых работ (археологических разведок, археологических раскопок, археологических наблюдений).

Подп. и дата
Взам. инв. №
Инв. № дубл.
Подп. и дата
Инв. № подп.

Ли	Изм.	№ докум.	Подп.	Дата
----	------	----------	-------	------

42/04/2026-ИИМК РАН-2026-ТО-Т

Лист

10

Используемые сокращения:

БС – Балтийская система высот 1977 г.

ИА РАН – Институт археологии Российской академии наук

ИИМК РАН – Институт истории материальной культуры Российской академии наук

МК РФ – Министерство Культуры Российской Федерации

ОАН – Объект археологического наследия

ОКН – Объект культурного наследия

С, В, Ю, З – Север, восток, юг, запад

ФЗ – Федеральный Закон

Инев. № подп.	Подп. и дата				Инев. № дубл.	Взам. инв. №	Подп. и дата	Инев. № подп.	Ли	Изм.	№ докум.	Подп.	Дата	42/04/2026-ИИМК РАН-2026-ТО-Т	Лист
	11														

ВВЕДЕНИЕ

В апреле 2026 года сотрудниками Центра спасательной археологии ИИМК РАН было произведено историко-культурное научное археологическое обследование (разведки) с целью проведения государственной историко-культурной экспертизы земельного участка по объекту: «Изотопное производство АО «РИТВЕРЦ» по адресу: Санкт-Петербург, г. Петергоф, территория Марьино, земельный участок, 78:40:1911602:3236».

Работы осуществлялись на основании Договора № 42/04/2026 от «10» апреля 2026 года, заключенного между ИИМК РАН и АО «РИТВЕРЦ», а также Открытого Листа № P018-00103-00/02986554 от 20 августа 2025 г., выданного Кириллову Евгению Львовичу на право производства археологических полевых работ (археологических разведок) на земельном участке в Адмиралтейском, Василеостровском, Выборгском, Калининском, Кировском, Колпинском, Красногвардейском, Красносельском, Кронштадтском, Курортном, Московском, Невском, Петроградском, Петродворцовом, Приморском, Пушкинском, Фрунзенском и Центральном районах г. Санкт-Петербурга. Срок действия Открытого листа с 20 августа 2025 года по 1 августа 2026 года (Приложение А).

В соответствии с письмом Комитета по государственному контролю, использованию и охране памятников истории и культуры № 01-57-6909/26-0-1 от 20.03.2026 г. земельный участок по объекту: «Изотопное производство АО «РИТВЕРЦ» по адресу: Санкт-Петербург, г. Петергоф, территория Марьино, земельный участок, 78:40:1911602:3236» расположен в границах:

- вне зон охраны объектов культурного наследия.

Закон Санкт-Петербурга от 19.01.2009 №820-7 (в редакции, вступившей в силу 26.02.2025) «О границах объединенных зон охраны объектов культурного наследия, расположенных на территории Санкт-Петербурга, режимах использования земель и требованиях к градостроительным регламентам в границах указанных зон».

В пределах границ вышеуказанного земельного участка **отсутствуют** объекты (выявленные объекты) культурного наследия; объекты культурного

42/04/2026-ИИМК РАН-2026-ТО-Т

Лист

12

ИИМК РАН	Подп. и дата
ИИМК РАН	Взам. инв. №
ИИМК РАН	Инд. № дубл.
ИИМК РАН	Подп. и дата
ИИМК РАН	Инд. № подл.

Ли	Изм.	№ докум.	Подп.	Дата

наследия, включенные в Единый государственный реестр объектов культурного наследия (памятников истории и культуры) народов Российской Федерации, а также защитная зона объектов культурного наследия.

К границам участка непосредственно **не примыкают** объекты (выявленные объекты) культурного наследия.

Земельный участок расположен **вне границ** территории исторического поселения.

Сведениями о наличии или об отсутствии на данном земельном участке объектов археологического наследия или объектов, обладающих признаками объекта археологического наследия, орган охраны объектов культурного наследия не располагает. (Приложение В).

В данной ситуации археологические исследования являются необходимым условием проведения строительных (земляных) работ, согласно требованиям Федерального закона от 25.06.2002 №73-ФЗ «Об объектах культурного наследия (памятниках истории и культуры) народов Российской Федерации».

До начала полевых археологических работ была собрана историко-библиографическая информация, подготовлен комплект исторических карт с нанесенными на них границами участка обследования, иллюстративный материал.

Цель проведения работ на участке обследования – определение наличия или отсутствия объектов культурного, в том числе и археологического, наследия, включенных в реестр, выявленных объектов культурного наследия, либо объектов, обладающих признаками объекта культурного наследия, на обследуемом земельном участке.

Задача археологических исследований на участке обследования заключалась в выявлении, фиксации и исследовании остатков археологических (исторических) памятников, культурных слоев, конструкций и сооружений, массовых и индивидуальных находок путем визуального обследования и заложения разведывательных археологических шурфов (археологические разведки).

Подп. и дата
Взам. инв. №
Инв. № дубл.
Подп. и дата
Инв. № подл.

Ли	Изм.	№ докум.	Подп.	Дата
----	------	----------	-------	------

1. ИСТОРИЧЕСКАЯ СПРАВКА

1.1. История археологических исследований на территории Санкт-Петербурга.

Начало сбора древностей и сведений о памятниках древности в России положил известный Указ Петра I от 13 февраля 1718 г. о сдаче старинных редкостей комендантам, по которому в Кунсткамере – первом российском музее – наряду с прочими раритетами надлежало собирать «...всё, что зело старо и необыкновенно» (Охрана памятников...1978:21). Но очень длительное время сборы такого рода сведений носили не систематический характер. Учёт сведений о памятниках археологии был более упорядочен после создания в 1859 г. Императорской археологической комиссии (Охрана памятников... 1978:63-68).

Вплоть до XX в. археологов не привлекал культурный слой города Санкт-Петербурга, однако случайные находки артефактов происходили и в XVIII в. и в XIX в. Так, например, в 1797 г. на Васильевском острове на берегу залива в районе Галерной Гавани рабочими был обнаружен клад монет во время земляных работ. Клад разошелся по рукам, по единственной сохранившейся монете (786-833 гг.) клад датируется VIII-IX вв. (Пыляев, 1889. С. 4). Человеческие кости то и дело находили при земляных работах в XIX в. (Сорокин, 2005).

Первые попытки целенаправленного поиска путем раскопок на территории непосредственно города были предприняты в 1853 г. академиком Ф. Солонцевым и были направлены на поиски первого Зимнего дворца Петра I (Сорокин, 2015). В период с 1906 по 1916 гг. Р. Гуалино владел строительной компанией и начал осуществление проекта «Новый Петербург», который был направлен на застройку острова Голодай. Итальянец верил, что на острове похоронены декабристы и активно занимался их поиском. После февральской революции поиски продолжил новый управляющий Гуревич, и в 1917 г. в траншее под трубу рабочими будет найден гроб. В 1925 г. раскопки на данном месте были проведены повторно. Данные о том, что это захоронения декабристов не подтвердились (Кириков 2003). Эти работы не проводились археологами и не соответствовали методике археологических раскопок.

Подп. и дата	
Взам. инв. №	
Инв. № дубл.	
Подп. и дата	
Инв. № подл.	

Ли	Изм.	№ докум.	Подп.	Дата

В 1952 г. на Стрелке Васильевского Острова впервые на территории Петербурга были проведены охранные археологические раскопки под руководством А.Д. Грача. К 250-летию города в свет вышла монография исследователя, посвященная работе на Стрелке (Грач, 1957). Работы были предприняты в связи с прокладкой газопровода по Таможенному переулку. В траншее под газовую трубу были обнаружены предметы, датируемые XVIII в. — это, прежде всего, импортная посуда, расписные голландские печные изразцы, курительные белоглиняные трубки, а также образцы грубой сероглиняной керамики и светлоглиняные керамические изделия, изготовленные на гончарном круге. Были найдены и детские глиняные игрушки, большое количество изделий из стекла, металла, дерева и кожи. Так в раскопе был расчищен угол хозяйственного сруба (Грач, 1957). В результате раскопок стало ясно, что под толщей насыпных грунтов залегает хорошо сохранившийся культурный слой, относимый к первым годам существования Петербурга. В 1963 г. на месте бывшего кладбища у Благовещенской церкви он открыл захоронение выдающегося ученого-путешественника, первооткрывателя Камчатки С. П. Крашенинникова (Грач, 1966).

В 1974 г. под руководством с.н.с. объединения «Реставратор» В.А. Коренцвита проводятся первые раскопки в Летнем саду (ЦГАНТД СПб. Фонд Р-488. Описание 321. Дело 99; Коренцвит, 2015).

Систематические работы в исторических границах города ведутся с 80-90-х гг. XX в. Изучению культурных слоев города периода XVIII-XIX вв. и «допетровского» времени посвящают свои работы сотрудники НИИКСИ СПбГУ, ИИМК РАН, ГЭ.

В 1994 г. при Северо-Западном филиале Российского научно-исследовательского института культурного и природного наследия им. Д.С. Лихачева, была создана Санкт-Петербургская археологическая экспедиция.

Новой вехой в изучении археологических слоев города стали раскопки на Охтинском мысу. Археологическое изучение территории в устье реки Охты было начато еще в 90-е гг. XX в. Санкт-Петербургской археологической экспедицией

Подп. и дата
Взам. инв. №
Инв. № дубл.
Подп. и дата
Инв. № подл.

Ли	Изм.	№ докум.	Подп.	Дата
----	------	----------	-------	------

СЗИ Наследия. Здесь были выявлены: культурный слой XVII в. и позднесредневековый могильник. В 2001 г. КГИОП Петербурга поставил эту территорию на охрану как вновь выявленный объект культурного наследия «Крепость Ниеншанц (Охта 1)». В период с 2006 по 2009 гг. экспедицией СЗИ Наследия и ИИМК РАН была раскопана территория объекта общей площадью 25863 м.кв. Результатами работ стало выявление многослойного памятника, названного Охта-1 и включающего в себя слои, начиная с неолитического времени и оканчивая периодом существования на мысу шведской крепости Ниеншанц.

В 2005 г. в свет вышел сборник статей, посвященный археологическому изучению Санкт-Петербурга в 1996-2004 гг. (ТСПАЭ СПбГУ 2005).

С 2010 г. ежегодно выпускается Бюллетень Института истории материальной культуры РАН (охранная археология). Сборник посвящен археологическим исследованиям ИИМК РАН, выполненным в рамках договорной деятельности.

1.2. Памятники каменного века.

- Лахтинская стоянка эпохи неолита-раннего металла, исследованная в 1923 г. А.А. Спицыным и Б.Ф. Земляковым. Стоянка находилась на мысу Лахтинского Разлива, на северо-восточной оконечности деревни Ольгино, в 1,4 км к северо-западу от участка обследования. Несмотря на близости стоянки, обнаружение памятников эпохи неолита-раннего металла в зоне обследования исключено, так как абсолютные высоты участка колеблются около 3 м, в то время как культурный слой стоянки залегал на уровне 5 м БС. В древности территория участка обследования была занята заливом Литоринового моря и не могла быть освоена человеком до I тыс. до н.э.

- Сестрорецкий разлив 1-10.

Первые археологические раскопки здесь связаны с именем С.С. Гамченко. Начиная с 1905 г. он обследовал окрестности г. Сестрорецк. В результате работ было открыто 19 групп насыпей, получивших название «Сестрорецкие курганы»

Подп. и дата
Взам. инв. №
Инв. № дубл.
Подп. и дата
Инв. № подп.

Ли	Изм.	№ докум.	Подп.	Дата
----	------	----------	-------	------

и, по-видимому, являвшиеся углежогными кучами позднесредневекового и Нового времени (Гамченко, 1908, Он же, 1913).

В ходе этих же исследований к северу от Сестрорецкого разлива в урочище Сосновая гора была открыта неолитическая стоянка (Гамченко, 1908). После этого открытия на берегах Сестрорецкого Разлива было найдено еще несколько стоянок и местонахождений эпохи неолита и раннего металла. Первая из них (современное название Сестрорецкий Разлив б) была обнаружена в 1915 г. А.П. Штакельбергом. В 1920 г. памятник был обследован В.П. Виттенбургом и А.И. Сумолайненом, а в 1921 г. Б. Ф. Земляковым (Земляков, 1941. С. 42, 49; Гурина, 1961. С. 415-434).

В 1916 г. М.Я. Рудинским и Г.П. Сосновским на восточном берегу Сестрорецкого Разлива была открыта стоянка Тарховка. В 1917 и в 1918 гг. памятник обследовался этими же исследователями, а 1921 г. – Б.Ф. Земляковым (Сосновский, 1935. С. 27; Гурина, 1961. С. 422-430).

В 1933 г. во время ремонта плотины на р. Сестре были открыты стоянки Сестрорецкий Разлив 1-5. Обследования проводили Г.П. Сосновский и Б.Ф. Земляков (Сосновский, 1935. С. 23-27, Земляков, 1941. С. 158-168). В 1934 г. Б.Ф. Земляковым была открыта стоянка Глиняный ручей. В 1958-1959 гг. стоянку обследовала Н.Н. Гурина (Гурина, 1961. С. 430-434).

В 1995-1996 гг. и в 1998–1999 гг. разведки в районе оз. Сестрорецкий Разлив проводила Санкт-Петербургская археологическая экспедиция под руководством П. Е. Сорокина, включавшие подводные работы. В работах принимали участие Д.В. Герасимов и В.И. Тимофеев (Сорокин, 1997).

- Охта 1 – поселение неолита и раннего металла (см. раздел выше).

- Местонахождение площадь Мужества. В 2023 г. экспедицией ЦСА ИИМК РАН в ходе проведения разведки во дворе Невского колледжа был обнаружен развал лепного горшка, относящийся к типичной гребенчатой керамической традиции, а также зафиксированы остатки очага.

Подп. и дата
Взам. инв. №
Инв. № дубл.
Подп. и дата
Инв. № подл.

Ли	Изм.	№ докум.	Подп.	Дата

1.3. Памятники Средневековья и Нового времени.

- Грунтовый могильник на р. Фонтанке. В 1993-2007 гг. в процессе работ Санкт-Петербургской археологической экспедиции под руководством П.Е. Сорокина были выявлены и частично исследованы позднесредневековые грунтовые могильники на территории Санкт-Петербурга. В частности, на левом берегу р. Фонтанки во дворе Шереметьевского дворца был изучен ижорский могильник (Сорокин, 2008).

- Охта 1 – см. раздел выше.

- Охта 2 – культурный слой города Ниен (см. раздел выше).

- Петергоф – клад куфических и сасанидских монет IX в. Случайная находка, найден в 1941 г. Точное местоположение не известно, передан в ГИМ.

- Место битвы войск Александра Невского со шведами в 1240 г. Локализовано П.Е. Сорокиным, пос. Усть-Ижора.

- Село Спасское, культурный слой XV-XVI вв. Локализовано П.Е. Сорокиным.

1.4. Памятники XVIII–XIX вв. в административных границах г. Санкт-Петербург (приведены основные и наиболее значимые объекты).

- Благовещенское кладбище. Памятник представляет собой сохранившиеся в границах Благовещенского сквера фундаментные конструкции дома причта (?) второй половины XVIII в., захоронения некрополя Благовещенского кладбища (ориентировочно 1738 – начало 1770-х), археологизированные остатки деревянного храма Богоявления Пресвятой Богородицы, разобранного в середине XVIII в. (по исследованиям 2009 года: Мурашкин А.И., Городилов А.Ю.), фундаментные конструкции застройки красной линии малого Василеостровского проспекта середины XIX – начала XX вв., культурные напластования, связанные с освоением обследованного участка Васильевского острова в первой половине XVIII в. (Слой 7, Шурф №3 – темно-серая торфованная супесь). Кроме того, зафиксирован ряд промежуточных подсыпок, связанных с бытованием различных частей участка в XVIII-XIX вв.

Подп. и дата	
Взам. инв. №	
Инв. № дубл.	
Подп. и дата	
Инв. № подл.	

Ли	Изм.	№ докум.	Подп.	Дата

- Участок культурного слоя, содержащий исторические захоронения XVIII в. (Сампсониевское кладбище). Исследован в 2018-2019 гг. экспедицией ИИМК РАН под руководством Филиппенко Р.В.

- Малоохтинское православное кладбище. Участок сохранившихся захоронений XVIII-XIX вв. утраченного православного кладбища. Выявлен экспедицией ИИМК РАН в 2019-2021 гг.

- Пряжка 1. Культурный слой, содержащий в себе археологические находки, датирующиеся периодом XVIII – начала XX вв. Выявлен Сорокиным П.Е. в 2019 г.

- Римского-Корсакова, дом 115, литера А. Участок сохранившегося культурного слоя XVIII-XX вв. и культурный слой, вмещающий архитектурные остатки надворных построек, располагавшихся на участке купца Е.И. Иванова, купца Г. Иванова и наследников, О.Г. Ореус; Архитектурные остатки надворных построек выявлены экспедицией ИИМК РАН в 2019-2021 гг.

- Лабутина д.5. Участок сохранившегося культурного слоя второй четверти XVIII – начала XIX вв. выявлен экспедицией ИИМК РАН в 2021-2023 гг.

- Фундамент Большого здания трибун ипподрома на Семеновском плацу. Исторические конструкции и постройки первой половины XIX в. (Большое здание трибун бегового ипподрома на Семеновском плацу) в ансамбле исторической застройки и прилегающий участок исторического культурного слоя Санкт-Петербурга начала XVIII – начала XX вв. Выявлен в 2017 г. Городиловым А.Ю.

- Невский проспект, д. 64. Участок сохранившегося культурного слоя, включающий в себя материалы XVIII в. и остатки деревянного сруба. Исследован экспедицией ИИМК РАН под руководством Городилова А.Ю. в 2011 г.

- «Участок сохранившегося культурного слоя, вмещающего архитектурные остатки Владимирского пассажа Ново-Александровского рынка, построенного в 1867 г. по проекту арх. А.К. Бруни». Исследован экспедицией ИИМК РАН под руководством Городилова А.Ю. в 2019 г.

Инев. № подп.	Подп. и дата	Инев. № дубл.	Взам. инв. №	Подп. и дата	Ли	Изм.	№ докум.	Подп.	Дата	42/04/2026-ИИМК РАН-2026-ТО-Т	Лист
											20

- В 1996-1999 гг. Санкт-Петербургской археологической экспедицией под руководством П.Е. Сорокина были проведены раскопки на месте Троицкого собора. По результатам этой экспедиции был составлен план с реконструкцией местоположения Троицкой церкви в различные периоды существования относительно современной ситуации. На данном плане видно, что алтарная часть Троицкой церкви и 1711 г., и 1756 г. находятся под ныне существующим жилым домом, расположенным на углу Троицкой площади и ул. Куйбышева (Сорокин 2003).

- В период с 1998 по 2003 г. проводились раскопки на территории Петропавловской крепости (Кузьмин, Михайлова, Тарасов, Шмелев, 2004).

- В 1998-2003 гг. Северо-Западной археологической экспедицией были обнаружены и обследованы землянки и захоронения периода Северной войны на территории Кронверка (Кузьмин, Михайлова, Тарасов, Шмелев, 2004).

- В 2011 г. экспедицией ИИМК РАН были проведены раскопки по адресу: Большая Посадская ул., д. 12. В результате раскопок были изучены культурные слои и относящиеся к ним постройки периода XVIII-XIX вв., а также участок грунтового могильника конца XVII – первой четверти XVIII вв. (Лапшин, Городилов 2013: 25).

- В 2013-2014 гг. были проведены раскопки на Сытнинской улице, в результате работ выявлен участок кладбища коллективных захоронений первых строителей Петербурга (Широбоков 2015: 239).

- С 1998 г. Северо-западным институтом культурного и природного наследия ведется изучение на территории Колтовской слободы (Михайлова, 2020).

- В 2012 г., экспедицией ИИМК РАН были проведены раскопки по адресу: ул. Куйбышева, д. 13, лит. Б, изучены культурные напластования XIX в.

- В 2013 г. экспедицией ИИМК РАН были проведены раскопки по адресу, ул. Малая Посадская, д. 28/2, лит. А, изучен культурный слой XVIII-XIX вв.

- В 2020 г., экспедицией ИИМК РАН были проведены раскопки по адресу: Пионерская ул., д. 16, лит. А., изучен культурный слой XVIII-XIX вв.

Подп. и дата	
Взам. инв. №	
Инв. № дубл.	
Подп. и дата	
Инв. № подл.	

Ли	Изм.	№ докум.	Подп.	Дата

- Тульская улица. Исследован культурный слой XVIII-XIX вв. (Лапшин, Михайлов, Гарбуз и др., 2013).

1.5. Археологическое изучение Петродворцового района.

На территории Петродворцового района активно проводились археологические работы в начале 2000-х гг. Так, в период с 2001 по 2009 гг. под руководством С.Ю. Каргапольцева велись раскопки на территории таких парков, как Верхнего, Нижнего, Колонистского, Александрия, и дворцов (Большой, Монплезир, Монкураж, Фермерский, Нижний), а также на Торговой площади. За данный период времени было раскрыто более 70 архитектурно-ландшафтных, дворцовых, садово-парковых и гидротехнических комплексов XVIII – начала XX века общей площадью 1820 кв. м. Итогом работ стала локализация и изучение оснований, фундаментов несохранившихся построек и комплексов (Каргапольцев, 2010, с. 36-41).

В ходе данных работ на Торговой площади были обнаружены фундамент и бассейн портомойни, и местоположение здания городской ратуши (Каргапольцев, 2007, с. 115). В 2008 г. были начаты работы по реконструкции ратуши по проекту Н.И. Явейна (Каргапольцев, 2010, с. 41). В 2013 г. на месте ратуши был построен Туристический информационно-деловой центр.

Также в декабре 2012 г. – феврале 2013 г. проводились исследования дворцового комплекса «Нижняя дача» на территории парка «Александрия» под руководством С.А. Семенова. По итогам данных работ были «уточнены и определены местоположения утраченных Кухонного и Служебного корпусов, здания Ледника, зафиксирована мощность культурного слоя и особенности каменных фундаментных конструкций здания Нижней Дачи, Кухонного, Служебного корпусов, Швейцарского домика и Караульного помещения» (Семенов, Гарбуз и др., 2015).

Ближайший обследованный в ходе хоздоговорных работ участок примыкает к территории обследования с запада (рис. 4). На данном участке ОКН не выявлено.

Подп. и дата
Взам. инв. №
Инв. № дубл.
Подп. и дата
Инв. № подл.

Ли	Изм.	№ докум.	Подп.	Дата
----	------	----------	-------	------

42/04/2026-ИИМК РАН-2026-ТО-Т

Лист

22

1.6. Ближайшие ОАН к участку обследования.

Участок обследования расположен на значительном отдалении от известных памятников археологии. Ближайший известный памятник расположен в 4 км на запад – это клад монет арабского серебра, обнаруженный в Петергофе.

1.7. Исторический район Марьино. Деревня Марьино.

Марьино – деревня в Низинском сельском поселении Ломоносовского района Ленинградской области, названа в честь Марии Николаевны, дочери Николая Первого. Является ближайшим историческим поселением в округе территории производства работ.

Фиксируется по картографическим материалам с 1810-х годов. В пояснительном тексте к этнографической карте Санкт-Петербургской губернии П.И. Кёппена 1849 года она записана как деревня Myllysi (Милюзи, Миллюзи) и указано количество её жителей на 1848 год: эурямёйсет – 34 м. п., 43 ж. п., всего 77 человек.

1.8. Картографический анализ.

В ходе работ были проанализированы картографические материалы XVII – XX веков, характеризующие состояние исследуемого участка в разные эпохи:

Первые картографические данные о заселении территории Приневья отражаются в шведских картах XVII – начала XVIII вв. На плане Беренгейма 1676 г. исследуемый участок остается неосвоенным (рис. 6, «Карта бывших губерний Иван-Города, Яма, Капорья и Нэтеборга», составлена в 1827 году под присмотром Генерал-майора Шуберта по материалам, найденным в Шведских архивах). На расстоянии около 1,7 километров к западу от территории обследования проходят торговые тракты, вдоль которых расположены населенные пункты.

Карта 1745 года – «Карта Ингерманландии», составлена на основе шведских картографических документов и карты А. Шхонбека, с добавлением новой российской топографической съемки (рис. 7). На карте размечены участки вдоль Петергофского шоссе с указанием распределенных под освоение. Территория обследования расположена примерно в 500 метрах к югу от одного

Подп. и дата	
Взам. инв. №	
Инв. № дубл.	
Подп. и дата	
Инв. № подп.	

Ли	Изм.	№ докум.	Подп.	Дата

42/04/2026-ИИМК РАН-2026-ТО-Т

Лист

23

2. ФИЗИКО-ГЕОГРАФИЧЕСКАЯ ХАРАКТЕРИСТИКА РАЙОНА РАБОТ

Геологическое строение территории Санкт-Петербурга обусловлено положением на стыке Балтийского кристаллического щита и Русской плиты. На всей территории развита мощная толща (до 1200-1300 м) верхнепротерозойских и палеозойских осадочных пород, образующая осадочный чехол Русской плиты. Они залегают наклонно, со слабым падением под углом 10-20' к юго-востоку и образуют северо-западное крыло гигантской пологой вогнутой складки – Московской синеклизы (впадины). Древние породы перекрыты плащом четвертичных отложений различной мощности (местами более 200 м). Четвертичные отложения продолжают накапливаться в наше время (Геологический атлас Петербурга, 2009).

В четвертичный период территория города неоднократно покрывалась материковыми льдами, деятельность которых сформировала современный рельеф. Рельеф области сформировался в результате длительного взаимодействия внутренних и внешних сил.

Историю формирования территории области условно делят на три этапа:

1 этап – в доледниковое время вследствие неравномерного тектонического поднятия сформировался денудационно-тектонический рельеф.

2 этап – в четвертичное время территория несколько раз покрывалась ледниками, которые неоднократно стаивали.

3 этап – после стаивания последнего ледникового покрова и спуска озерно-ледниковых водоемов (последние 8-9 тысяч лет) развитие рельефа происходило под влиянием эрозионно-аккумулятивной деятельности рек, абразии и аккумуляции озерных и морских водоемов, эоловой деятельности, карстовых процессов и морфообразования. Значительное поднятие северного побережья Ладожского озера вызвало перемещение водных масс к югу и затопление южного побережья этого озера. Результатом такой трансгрессии явилось возникновение реки Невы (4,5-5 тыс. лет назад) м.

Подп. и дата
Взам. инв. №
Инв. № дубл.
Подп. и дата
Инв. № подл.

Ли	Изм.	№ докум.	Подп.	Дата
----	------	----------	-------	------

42/04/2026-ИИМК РАН-2026-ТО-Т

Лист

25

До основания Санкт-Петербурга значительная часть территории была заболочена и покрыта лесами.

Почти вся территория Санкт-Петербурга расположена на плоской низкой равнине, имеющей множество древних морских террас. Одна из наиболее известных – Литориновая, начинающаяся в районе станции метро «Автово» и протянувшаяся вдоль проспекта Стачек и всего Петергофского шоссе. Называется по названию Литоринового моря, существовавшего на месте современной Балтики около 7,5-4 тысяч лет назад. На территории центральной части города выделены три террасы Литоринового моря, уступами спускающиеся к Финскому заливу. Каждая из террас имела отличия в строении почвенного покрова и его компонентном составе. Исторический центр города расположен на первой, наиболее низкой, Литориновой морской террасе, которая расчленена рукавами реки Невы, образующими с островами обширную дельту. Почвообразование в дельте реки Невы отличалось высокой динамичностью, связанной с гидрологическим режимом реки и периодическими наводнениями. Каждое затопление открывало новую стадию в развитии почв, определяя специфику процессов синлитогенного почвообразования. В естественном почвенном покрове дельты Невы абсолютно доминировали аллювиальные серогумусовые глеевые почвы. В пределах города террасы сильно изменены человеком, пронизаны улицами с интенсивным движением (Нежиховский 1981).

Санкт-Петербург находится в пределах Приневской низменности, на прилегающем к устью реки Невы побережье Невской губы Финского залива и многочисленных островах Невской дельты. Высота местности над уровнем моря центральных районов города – 1-5 м. Рельеф местности сформировался под воздействием ледника, а также абразионной и аккумулятивной деятельности Литоринового моря и позднее реки Невы и ее притоков. На территории центральной части города выделены три террасы Литоринового моря, уступами, спускающимися по направлению к Финскому заливу. Каждая из террас имеет отличия в строении почвенного покрова и его компонентном составе. Исторический центр города расположен на первой, наиболее низкой,

Инт. № подп.	Подп. и дата
Инт. № дубл.	Взам. инв. №
Подп. и дата	
Инт. № подп.	

Ли	Изм.	№ докум.	Подп.	Дата

Литориновой морской террасе, которая расчленена рукавами реки Невы, образующими с островами обширную дельту. В естественном почвенном покрове дельты Невы абсолютно доминировали аллювиальные серогумусовые глеевые почвы (Апарин, Сухачева 2013). Таким образом, все исследованные объекты расположены на наиболее низкой террасе, материковая поверхность которой сложена супесью периода литориновой трансгрессии. Так как центральная часть города подвергалась на протяжении столетий полному затоплению в период наводнений, культурные напластования археологических периодов до основания города зафиксировать практически невозможно.

Общая протяжённость всех водотоков на территории Санкт-Петербурга достигает 282 км, а их водная поверхность составляет около 7 % всей площади города. За время существования Санкт-Петербурга гидрологическая сеть города претерпела существенные изменения. Строительство города в низком болотистом месте потребовало сооружения каналов и прудов для осушения. Вынутая при этом земля использовалась для повышения поверхности. В конце XIX века дельта Невы состояла из 48 рек и каналов, образующих 101 остров. С течением времени (по мере строительства города) многие водоёмы теряли своё первоначальное значение, загрязнялись и засыпались. В XX веке в результате засыпки каналов, проток и рукавов число островов сократилось до 42. Крупнейшие острова в дельте Невы: Васильевский, Петроградский, Крестовский, Декабристов; крупнейший остров в Финском заливе – Котлин.

От Ладожского озера до Невской губы Нева несет свои воды по Приневской низине. В этой местности вдоль берегов преимущественно представлены супесчаные супеси, пески и суглинки, среднеподзолистые почвы в сочетании с торфяно-подзолисто-глеевыми и болотными торфяными.

В верховьях Невы преимущественно растут сосново-берёзовые и берёзовые травянисто-кустарниковые леса. В среднем течении представлены в основном долгомошные сосновые и заболоченные сфагновые леса. В Санкт-Петербурге вдоль Невы природных ландшафтов не осталось (Апарин, Сухачева 2013).

Инва. № подп.	Подп. и дата
Инва. № дубл.	Взам. инв. №
Подп. и дата	
Инва. № подп.	

Ли	Изм.	№ докум.	Подп.	Дата

3. МЕТОДИКА ПОЛЕВЫХ ИССЛЕДОВАНИЙ

В рамках работ по проведению научного обследования (археологическая разведка) земельного участка по объекту: «Изотопное производство АО «РИТВЕРЦ» по адресу: Санкт-Петербург, г. Петергоф, территория Марьино, земельный участок, 78:40:1911602:3236» проводилось визуальное обследование объекта и закладка археологических шурфов.

Полевые археологические исследования проводились в соответствии с методическими указаниями и требованиями «Положения о порядке проведения археологических полевых работ и составления научной отчетной документации», утвержденного постановлением Бюро Отделения историко-филологических наук Российской академии наук №15 от 12 апреля 2023 г.

Основная задача проведения археологических исследований на площади планируемого строительства и окружающей территории заключалась в выявлении и фиксации археологических (исторических) памятников, культурных слоев, конструкций и сооружений, сборе и исследовании археологического материала.

Полевые работы включали в себя:

- визуальный осмотр указанной в договоре территории, поиск подъемного материала;
- описание исследуемой территории и ее фотофиксация;
- разбивку археологических шурфов;
- привязка археологических шурфов к ситуационному плану исследуемой территории;
- выборку культурных напластований из шурфов по слоям;
- выявление и изучение археологического материала по слоям;
- фотофиксацию процесса работ;
- фотофиксацию стенок и планиграфии шурфов;
- описание ландшафтной характеристики обнаруженных объектов и фиксация их современного состояния;
- ведение полевой документации.

Подп. и дата	
Взам. инв. №	
Инв. № дубл.	
Подп. и дата	
Инв. № подл.	

Ли	Изм.	№ докум.	Подп.	Дата

42/04/2026-ИИМК РАН-2026-ТО-Т

Лист

28

Применялся стандартный набор методов, используемых при археологических разведках: предварительные архивно-библиографические изыскания, визуальный осмотр местности, осмотр обнажений культурного слоя, поиск подъемного материала, шурфовка. Натурные полевые исследования проводились в виде осуществления пеших маршрутов на территории земельного участка. Маршруты осуществлялись на всем протяжении пешим порядком. Вся исследуемая площадь была разбита на неравные квадраты со сторонами не более 20 метров и пройдена пешими маршрутами по линии сетки квадратов. Все участки детально фиксировались (фото, описание, привязка к карте). При прохождении маршрутов с целью обнаружения выходов культурного слоя и артефактов осматривались встречающиеся обнажения грунта естественного и антропогенного происхождения. На перспективных для обнаружения памятников археологии участках производилась закладка шурфов, ориентированных по сторонам света, направленных на поиск культурного слоя и древних артефактов. Количество и место расположения шурфов было обусловлено геоморфологическим состоянием местности и степенью освоенности обследуемой территории, и определялось с таким расчетом, чтобы обеспечить полное выявление и определение границ всех объектов археологического наследия, попадающих в пределы обследуемого земельного участка, с учетом существующих методических рекомендаций 1 шурф на 1 га (при площадных обследованиях). Всего в границах обследования для выявления объектов археологического наследия было заложено 2 шурфа размером 2x2 м общей площадью 8 кв.м. Разборка грунта в процессе шурфовки производилась вручную по стратиграфическим слоям с разнородными культурными прослойками и соответствующим им общим планиграфическим горизонтам фиксации. Для выявления структуры плотных поверхностей и удаления грунта в стесненных условиях при расчистке использовались щетки, кисти и совки. Шурфы включали всю толщу напластований, осуществлялась контрольная прокопка верхней части археологически стерильного слоя, подстилающего

Инва. № подп.	Подп. и дата	Инва. № дубл.	Взам. инв. №	Подп. и дата	42/04/2026-ИИМК РАН-2026-ТО-Т					Лист		
										29		
					Ли	Изм.	№ докум.	Подп.	Дата			

почвенный горизонт (материка). Шурфы документировались, в том числе фотографически, и фиксировались дневниковыми записями.

Координаты, определенные в зависимости от внешних условий приема с точностью 2-5 см, даются в местной системе координат МСК-1964 СПб ГОСТ 51794-2008 в метрах.

Для картирования рекогносцировочных шурфов, выявленных объектов и общевидовых фотографий ландшафтной ситуации использованы имеющиеся в распоряжении экспедиции растровые карты масштаба 1:50000 и 1:100000 в формате JPG, а также топографический план масштаба 1:500 в формате DWG, предоставленный заказчиком. Привязка исследуемых объектов к системе мировых координат произведена с помощью портативных приборов глобального позиционирования Garmin GPSMAP CSx 60. Все основные этапы работ фиксировались с помощью цифрового фотоаппарата марки Canon EOS 200D с разрешением 24,2 Мп и объективом Canon 18-55 IS STM. Для указания масштаба и ориентации по сторонам света при фотографировании использовался набор телескопических реек длиной 4 м с сантиметровыми делениями, двухцветная стрелка «север». Все высотные отметки на планах и разрезах представлены в Балтийской системе высот (далее БС). После окончания разведочных работ шурфы были рекультивированы, что подтверждается фотографически.

Инв. № подл.	Подп. и дата	Инв. № дубл.	Взам. инв. №	Подп. и дата	Ли	Изм.	№ докум.	Подп.	Дата	42/04/2026-ИИМК РАН-2026-ТО-Т	Лист
											30

4. ПОЛЕВЫЕ ИССЛЕДОВАНИЯ

В административном отношении участок проведения работ находится в г. Санкт-Петербурге, в границах Петродворцового района, на территории индустриального парка Марьино (рис. 1). Исследуемый участок представляет собой фигуру около квадратной формы, вытянутую по линии северо-запад – юго-восток (рис. 2). С юго-востока вдоль границ территории проходит асфальтированный проезд, с северо-востока расположен незастроенный участок индустриального парка, с северо-западной стороны вдоль границы проходит грунтовая дорога, с юго-запада расположена огороженная территория, на которой ведутся строительные работы.

Согласно сводному плану сетей, предоставленному заказчиком производства работ, подземные коммуникации в пределах территории обследования отсутствуют. По площадке проложены подземные керамические мелиоративные трубы. В северной части и вдоль юго-восточной границы расположены мелиоративные каналы.

На первом этапе проведения полевых археологических работ было проведено сплошное визуальное обследование территории пешими маршрутами. При проведении визуального осмотра участка проводилась фотофиксация современного состояния территории (рис. 10-17).

Рельеф на обследуемом участке и прилегающей территории ровный, дневная поверхность поросла луговой растительностью, строения отсутствуют.

Наименьшая точка удаления от русла реки Черная – 222 м.

Высотные отметки дневной поверхности – 20,50–20,70 м по БС.

Археологические шурфы были размещены в южной и северной части участка (рис. 10).

Поворотные точки центра шурфов:

№ ш	МСК-1964 Санкт-Петербург		WGS 84	
	N	E	N	E
1	82909.2694	93611.6768	59.834180089	29.95619232
2	82962.984	93614.471	59.834662241	29.95624151

Шурф № 1 (рис. 10, 18–22)

Шурф заложен у южной границы участка обследования в зеленой зоне в месте, где не проходят подземные коммуникации. Дневная поверхность – луговая растительность. Высотные отметки – 20,87 м по БС.

Размеры шурфа по верху – 2×2 м, площадь 4 кв. м. Шурф ориентирован углами по сторонам света. Максимальная глубина – 0,4 м.

Материк зафиксирован на отметках – 20,40 м по БС.

Стратиграфия шурфа по северной стенке:

1. Дерн – до 5 см.
2. Темно-коричневая гумусированная супесь (почвенный слой) мощностью до 40 см.
3. Материк – плотная серая супесь/суглинок фиксируется на уровне около -45 см от дневной поверхности (около 20,35 м БС). Материковая поверхность покрыта сетью морозобойных трещин.

Таким образом, в шурфе прослежена стратиграфия, иллюстрирующая естественное почвообразование, перекрытое слоем пахотного горизонта.

В шурфе культурный слой не зафиксирован, археологический материал отсутствует.

После окончания работ шурф был рекультивирован.

Шурф № 2 (рис. 10, 23–27)

Шурф заложен в северной части участка обследования в зеленой зоне в месте, где не проходят подземные коммуникации. Дневная поверхность – луговая растительность. Высотные отметки – 20,63 м по БС.

Размеры шурфа по верху – 2×2 м, площадь 4 кв. м. Шурф ориентирован углами по сторонам света. Максимальная глубина – 0,45 м.

Материк зафиксирован на отметках – 20,20 м по БС.

Стратиграфия шурфа по северной стенке:

1. Дерн – до 5 см.
2. Темно-коричневая гумусированная супесь (почвенный слой) мощностью до 40 см.

Подп. и дата						42/04/2026-ИИМК РАН-2026-ТО-Т	Лист 32
Взам. инв. №							
Инв. № дубл.							
Подп. и дата							
Инв. № подл.							
	Ли	Изм.	№ докум.	Подп.	Дата		

3. Материк – плотная серая супесь/суглинок фиксируется на уровне около -45 см от дневной поверхности (около 20,35 м БС). Материковая поверхность покрыта сетью морозобойных трещин.

Таким образом, в шурфе прослежена стратиграфия, иллюстрирующая естественное почвообразование, перекрытое слоем пахотного горизонта.

В шурфе культурный слой не зафиксирован, археологический материал отсутствует.

После окончания работ шурф был рекультивирован.

Инв. № подп	Подп. и дата				Лист
Инв. № дубл.	Взам. инв. №				33
Подп. и дата	Подп. и дата				
Ли	Изм.	№ докум.	Подп.	Дата	42/04/2026-ИИМК РАН-2026-ТО-Т

ЗАКЛЮЧЕНИЕ

В ходе выполнения научно-исследовательских археологических работ в виде историко-культурного научного археологического обследования (разведки) с целью проведения государственной историко-культурной экспертизы земельного участка по объекту: «Изотопное производство АО «РИТВЕРЦ» по адресу: Санкт-Петербург, г. Петергоф, территория Марьино, земельный участок, 78:40:1911602:3236» был обследован земельный участок 1,23 Га, заложено 2 разведочных шурфа размером 2х2 м, общей площадью 8 кв. м.

На участке обследования объекты археологического наследия и признаки наличия объектов археологического наследия не обнаружены. Анализ исторических карт и планов показывает, что территория обследования осваивалась под сельскохозяйственные нужды.

Все известные памятники археологии находятся на значительном удалении от участка обследования (более 4 км) и проектируемым строительством не затрагиваются.

Таким образом, на территории земельного участка по объекту: «Изотопное производство АО «РИТВЕРЦ» по адресу: Санкт-Петербург, г. Петергоф, территория Марьино, земельный участок, 78:40:1911602:3236», объекты культурного наследия, включенные в Единый Государственный реестр памятников истории культуры Российской Федерации, отсутствуют. Объектов культурного (археологического) наследия не выявлено. Объекты, обладающие признаками объекта культурного наследия, отсутствуют.

_____ Е.Л. Кириллов

Подп. и дата
Взам. инв. №
Инв. № дубл.
Подп. и дата
Инв. № подп.

Ли	Изм.	№ докум.	Подп.	Дата

42/04/2026-ИИМК РАН-2026-ТО-Т

Лист

34

СПИСОК ИСТОЧНИКОВ И ЛИТЕРАТУРЫ

1. Блохин Е. К., Поликарпова А. О. Предварительное археологическое исследование кладбища при церкви Благовещения на Васильевском острове. // Бюллетень института истории материальной культуры РАН (охранная археология). Т. 3. 2013. С. 13-24.
2. Геологический атлас Санкт-Петербурга. //Отв. ред. Филиппов Н.Б. // СПб.: «Комильфо». 2009.
3. Глезеров С.Е. Исторические районы от А до Я. СПб. 2013.
4. Грач А.Д. Археологические раскопки в Ленинграде. К характеристике культуры и быта населения Петербурга XVIII в. // М., Л. 1957.
5. Исаченко Г.А., Резников А.И. Ландшафты Санкт-Петербурга: эволюция, динамика, разнообразие. «Биосфера». 2014. Т. 6. № 3. С. 231-249.
6. Каргапольцев, С. Ю. Археологические исследования в Петергофе (итоги работ 2001 –2006 гг.) [Текст] / С. Ю. Каргапольцев // Вестник гражданских инженеров. – 2007. – № 2 (11). – С. 112 – 115.
7. Каргапольцев, С. Ю. Археологические исследования в Петергофе. Методика и результаты работ 2001 – 2009 гг. [Текст] / С. Ю. Каргапольцев // История Петербурга. –2010. – № 1 (53). – С. 36 – 41.
8. Крийска А., Герасимов Д.В. Период позднего мезолита в восточной части Балтийского моря: формирование берегового расселения от Рижского залива до Выборгского. // От Балтики до Урала: изыскания по археологии. Сыктывкар. 2014. С. 5-36.
9. Кулькова М.А., Сапелко Т.В., Лудикова А.В., Кузнецов Д.Д., Субетто Д.А., Нестеров Е.М., Гусенцова Т.М., Сорокин П.Е. Палеогеография и археология стоянок неолита - раннего металла в устье реки Охты (Санкт-Петербург) // Известия Русского Географического общества. 2010. Том 142. Выпуск 6.
10. Лапшин В.А. Археологическая карта Ленинградской области. Ч.2. Северные и восточные районы. Л. 1995.

Подп. и дата
Взам. инв. №
Инв. № дубл.
Подп. и дата
Инв. № подл.

Ли	Изм.	№ докум.	Подп.	Дата
----	------	----------	-------	------

42/04/2026-ИИМК РАН-2026-ТО-Т

Лист

35

СПИСОК ИЛЛЮСТРАЦИЙ

Рис. 1. СПб-2026. г. Петергоф, территория Марьино, земельный участок 78:40:1911602: 3236. Участок обследования на карте Санкт-Петербурга (Yandex).

Рис. 2. СПб-2026. г. Петергоф, территория Марьино, земельный участок 78:40:1911602: 3236. Участок обследования на карте Петродворцового района (Yandex).

Рис. 3. СПб-2026. г. Петергоф, территория Марьино, земельный участок 78:40:1911602: 3236. Спутниковый снимок (Yandex-2022).

Рис. 4. СПб-2026. г. Петергоф, территория Марьино, земельный участок 78:40:1911602: 3236. Карта с обследованными ранее землеотводами относительно участка обследования.

Рис. 5. СПб-2026. г. Петергоф, территория Марьино, земельный участок 78:40:1911602: 3236. Карта с памятниками археологии относительно участка обследования.

Рис. 6. СПб-2026. г. Петергоф, территория Марьино, земельный участок 78:40:1911602: 3236. Участок обследования на фрагменте шведской карты 1676 г.

Рис. 7. СПб-2026. г. Петергоф, территория Марьино, земельный участок 78:40:1911602:3236. Участок обследования на фрагменте карты 1745 г.

Рис. 8. СПб-2026. г. Петергоф, территория Марьино, земельный участок 78:40:1911602: 323. Участок обследования на фрагменте карты 1868 г.

Рис. 9. СПб-2026. г. Петергоф, территория Марьино, земельный участок 78:40:1911602:3236. Участок обследования на фрагменте карты 1939 г.

Рис. 10. СПб-2026. г. Петергоф, территория Марьино, земельный участок 78:40:1911602: 3236. Схема расположения археологических шурфов.

Рис. 11. СПб-2026. г. Петергоф, территория Марьино, земельный участок 78:40:1911602: 3236. Схема точек фотофиксации.

Рис. 12. СПб-2026. г. Петергоф, территория Марьино, земельный участок 78:40:1911602: 3236. Общий вид участка обследования. Точка фотофиксации 1. Вид с ЮВ.

Подп. и дата
Взам. инв. №
Инв. № дубл.
Подп. и дата
Инв. № подл.

Ли	Изм.	№ докум.	Подп.	Дата
----	------	----------	-------	------

42/04/2026-ИИМК РАН-2026-ТО-Т

Лист

37

Рис. 13. СПб-2026. г. Петергоф, территория Марьино, земельный участок 78:40:1911602: 3236. Общий вид участка обследования. Точка фотофиксации 2. Вид с В.

Рис. 14. СПб-2026. г. Петергоф, территория Марьино, земельный участок 78:40:1911602: 3236. Общий вид участка обследования. Точка фотофиксации 3. Вид с СЗ.

Рис. 15. СПб-2026. г. Петергоф, территория Марьино, земельный участок 78:40:1911602: 3236. Общий вид участка обследования. Точка фотофиксации 4. Вид с С.

Рис. 16. СПб-2026. г. Петергоф, территория Марьино, земельный участок 78:40:1911602: 3236. Общий вид участка обследования. Точка фотофиксации 5. Вид с ЮЗ.

Рис. 17. СПб-2026. г. Петергоф, территория Марьино, земельный участок 78:40:1911602: 3236. Общий вид участка обследования. Точка фотофиксации 6. Вид с ЮЗ.

Рис. 18. СПб-2026. г. Петергоф, территория Марьино, земельный участок 78:40:1911602: 3236. Шурф 1. Общий вид до начала работ. Вид с Ю.

Рис. 19. СПб-2026. г. Петергоф, территория Марьино, земельный участок 78:40:1911602: 3236. Шурф 1. Общий вид по окончанию работ. Вид с Ю.

Рис. 20. СПб-2026. г. Петергоф, территория Марьино, земельный участок 78:40:1911602: 3236. Шурф 1. Общий вид по окончанию работ. Фиксация по материковой поверхности. Вид с Ю.

Рис. 21. СПб-2026. г. Петергоф, территория Марьино, земельный участок 78:40:1911602: 3236. Шурф 1. Северная стенка. Вид с Ю.

Рис. 22. СПб-2026. г. Петергоф, территория Марьино, земельный участок 78:40:1911602: 3236. Шурф 1. Рекультивация. Вид с Ю.

Рис. 23. СПб-2026. г. Петергоф, территория Марьино, земельный участок 78:40:1911602:3236. Шурф 2. Общий вид до начала работ. Вид с Ю.

Рис. 24. СПб-2026. г. Петергоф, территория Марьино, земельный участок 78:40:1911602:3236. Шурф 2. Общий вид по окончанию работ. Вид с Ю.

Подп. и дата	
Взам. инв. №	
Инв. № дубл.	
Подп. и дата	
Инв. № подл.	

Ли	Изм.	№ докум.	Подп.	Дата

Рис. 25. СПб-2026. г. Петергоф, территория Марьино, земельный участок 78:40:1911602:3236. Шурф 2. Общий вид по окончанию работ. Фиксация по материковой поверхности. Вид с Ю.

Рис. 26. СПб-2026. г. Петергоф, территория Марьино, земельный участок 78:40:1911602:3236. Шурф 2. Западная стенка. Вид с Ю.

Рис. 27. СПб-2026. г. Петергоф, территория Марьино, земельный участок 78:40:1911602:3236. Шурф 2. Рекультивация. Вид с Ю.

Инв. № подп	Подп. и дата				Инв. № дубл.	Взам. инв. №	Подп. и дата	Инв. № подп
Ли	Изм.	№ докум.	Подп.	Дата	42/04/2026-ИИМК РАН-2026-ТО-Т			Лист
								39

АЛЬБОМ ИЛЛЮСТРАЦИЙ

Подп. и дата																									
Взам. инв. №																									
Инв. № дубл.																									
Подп. и дата																									
Инв. № подл																									
Ли	Изм.	№ докум.	Подп.	Дата																			Лист	40	

42/04/2026-ИИМК РАН-2026-ТО-Г

Инв. № подл.	Подп. и дата	Взам. инв. №	Инв. № дубл.	Подп. и дата

Изм.	Лист	№ докум.	Подп.	Дата

42/04/2026-ИИМК РАН-2026-ТО-Г

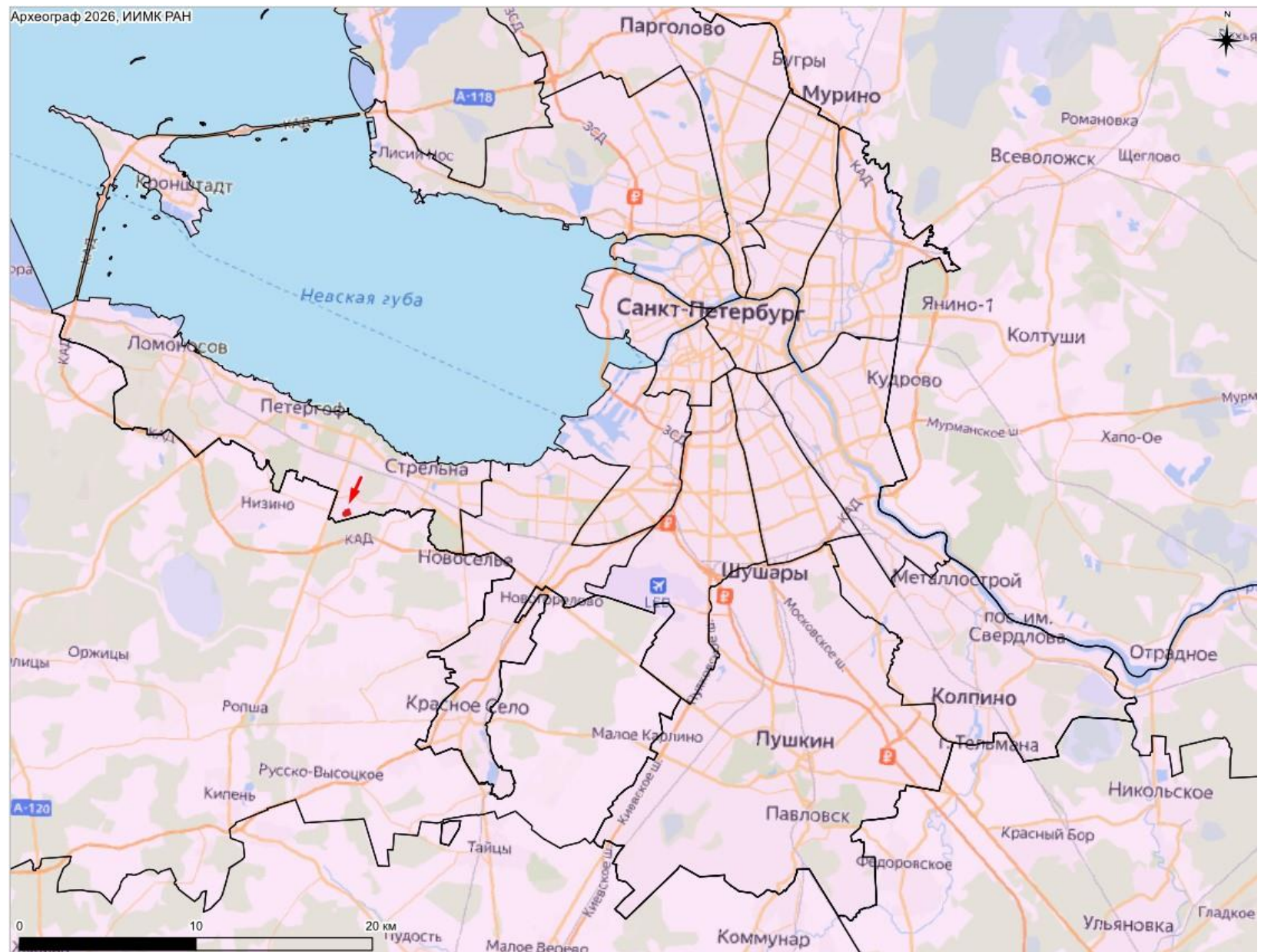


Рис. 1. СПб-2026. г. Петергоф, территория Марьино, земельный участок 78:40:1911602: 3236. Участок обследования на карте Санкт-Петербурга (Yandex).

Инв. № подл.	Подп. и дата	Взам. инв. №	Инв. № дубл.	Подп. и дата

Изм.	Лист	№ докум.	Подп.	Дата

42/04/2026-ИИМК РАН-2026-ТО-Г



Рис. 2. СПб-2026. г. Петергоф, территория Марьино, земельный участок 78:40:1911602: 3236. Участок обследования на карте Петродворцового района (Yandex).



Рис. 3. СПб-2026. г. Петергоф, территория Марьино, земельный участок 78:40:1911602: 3236. Спутниковый снимок (Yandex-2022).

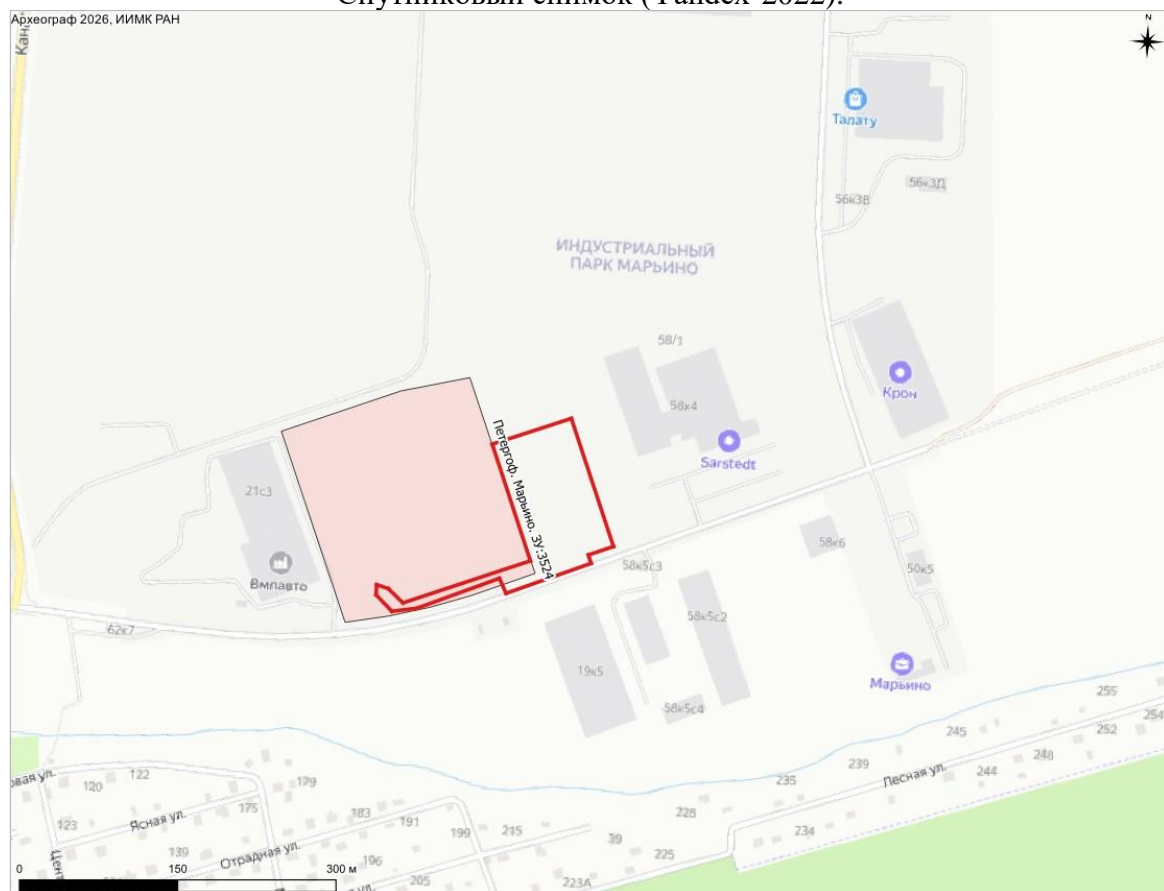


Рис. 4. СПб-2026. г. Петергоф, территория Марьино, земельный участок 78:40:1911602: 3236. Карта с обследованными ранее землеотводами относительно участка обследования.

Подп. и дата
Взам. инв. №
Инв. № дубл.
Подп. и дата
Инв. № подл.

Ли	Изм.	№ докум.	Подп.	Дата
----	------	----------	-------	------

Инв. № подл.	Подп. и дата	Взам. инв. №	Инв. № дубл.	Подп. и дата

Изм.	Лист	№ докум.	Подп.	Дата

42/04/2026-ИИМК РАН-2026-ТО-Г

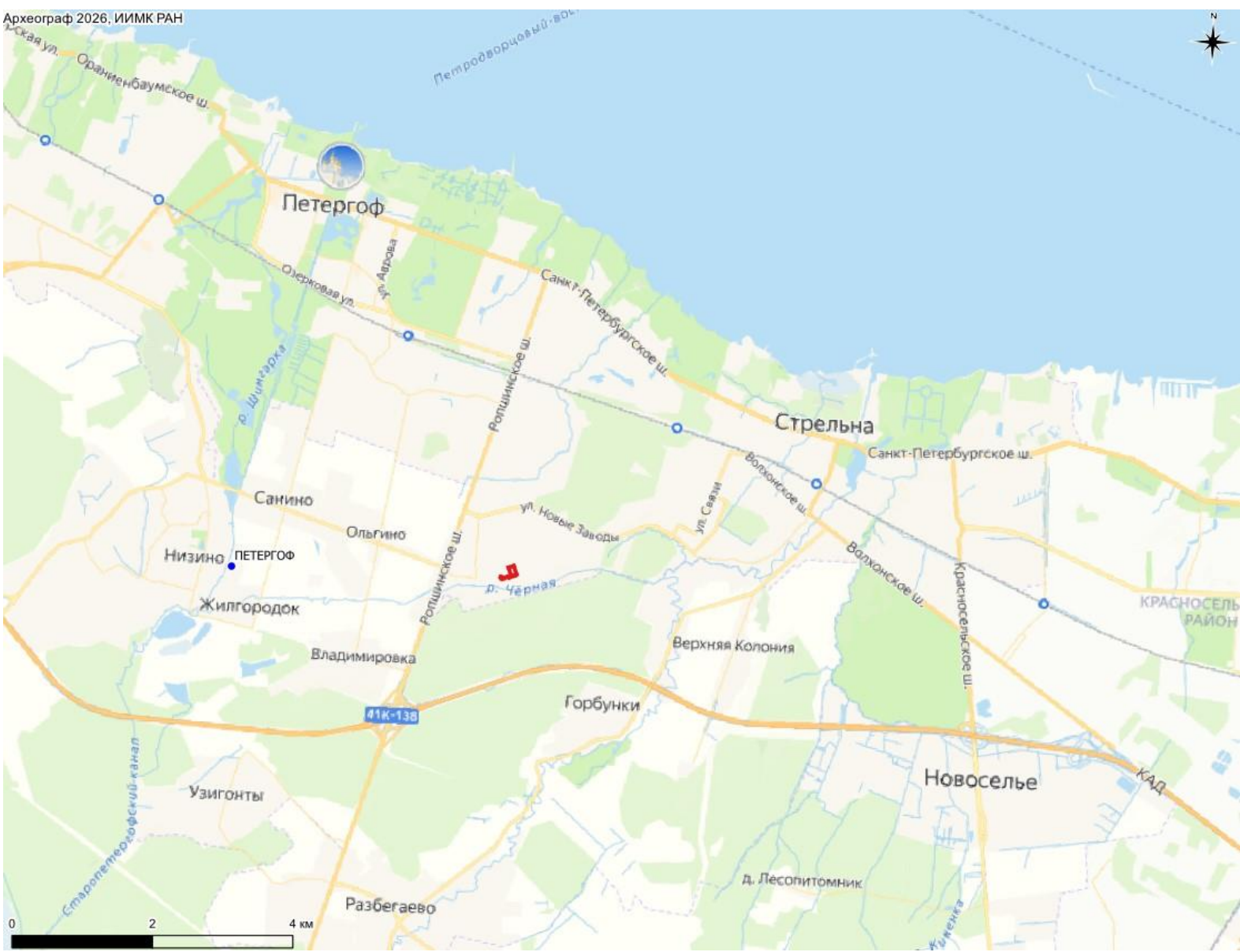


Рис. 5. СПб-2026. г. Петергоф, территория Марьино, земельный участок 78:40:1911602: 3236.Карта с памятниками археологии относительно участка обследования.



Рис. 6. СПб-2026. г. Петергоф, территория Марьино, земельный участок 78:40:1911602: 3236. Участок обследования на фрагменте шведской карты 1676 г.



Рис. 7. СПб-2026. г. Петергоф, территория Марьино, земельный участок 78:40:1911602:3236. Участок обследования на фрагменте карты 1745 г.

Инв. № подл.	Подп. и дата
Инв. № дубл.	Взам. инв. №
Подп. и дата	
Инв. № подл.	

Ли	Изм.	№ докум.	Подп.	Дата

42/04/2026-ИИМК РАН-2026-ТО-Г

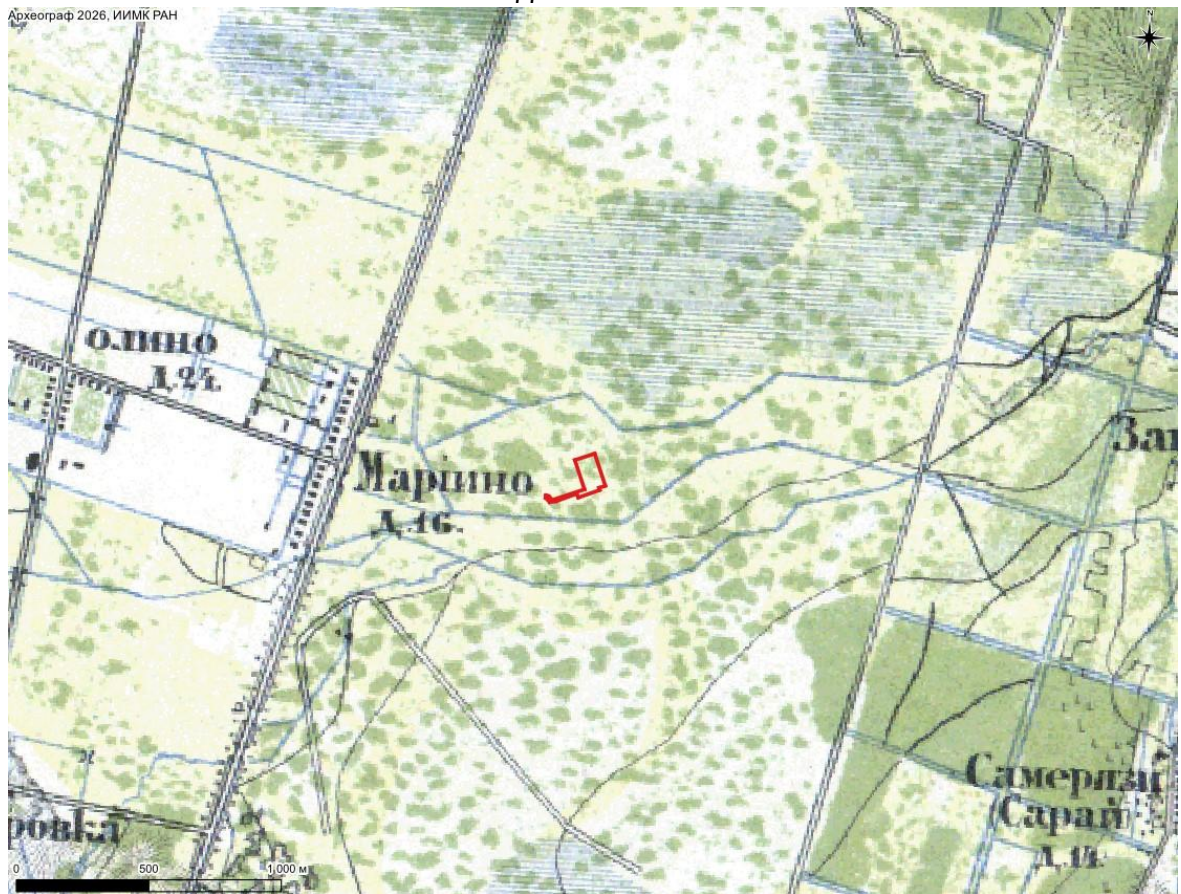


Рис. 8. СПб-2026. г. Петергоф, территория Марьино, земельный участок 78:40:1911602: 323. Участок обследования на фрагменте карты 1868 г.



Рис. 9. СПб-2026. г. Петергоф, территория Марьино, земельный участок 78:40:1911602:3236. Участок обследования на фрагменте карты 1939 г.

Подп. и дата
Взам. инв. №
Инв. № дубл.
Подп. и дата
Инв. № подл.

Ли	Изм.	№ докум.	Подп.	Дата
----	------	----------	-------	------

42/04/2026-ИИМК РАН-2026-ТО-Г

Лист

46

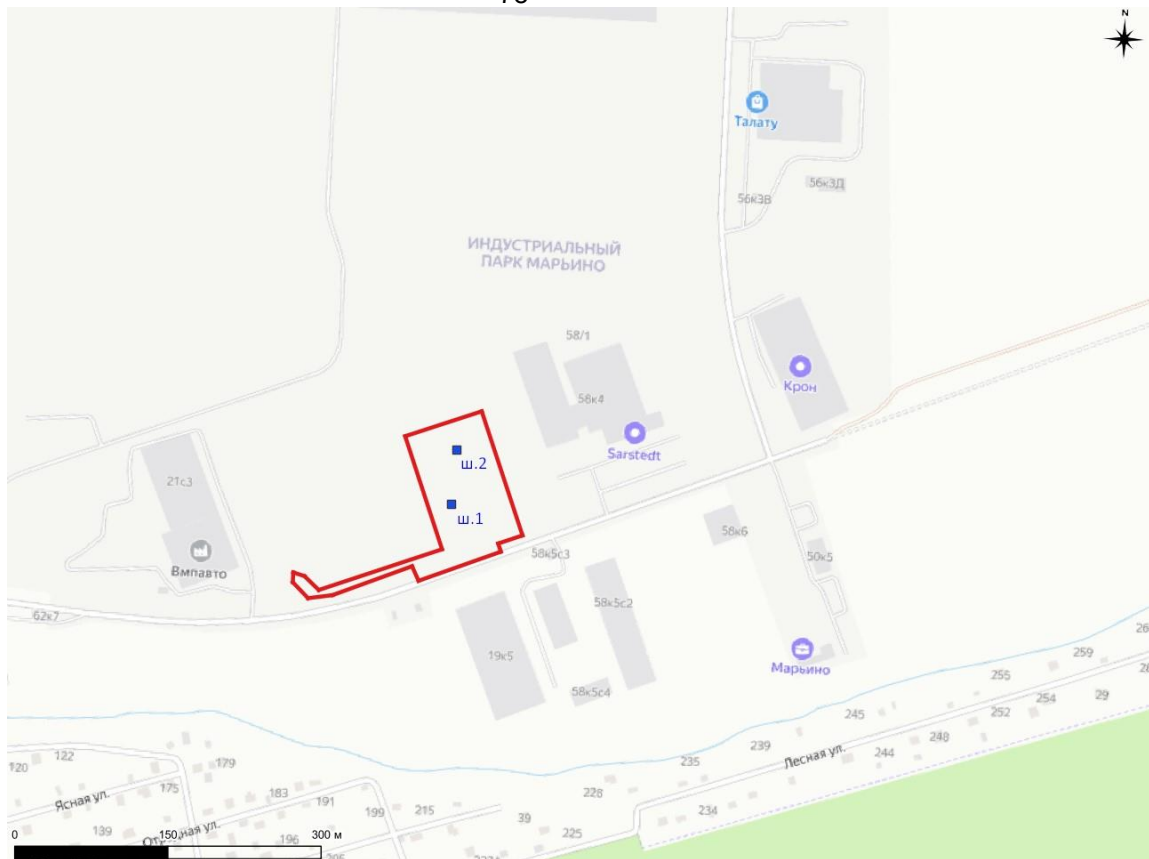


Рис. 10. СПб-2026. г. Петергоф, территория Марьино, земельный участок 78:40:1911602: 3236.
Схема расположения археологических шурфов.

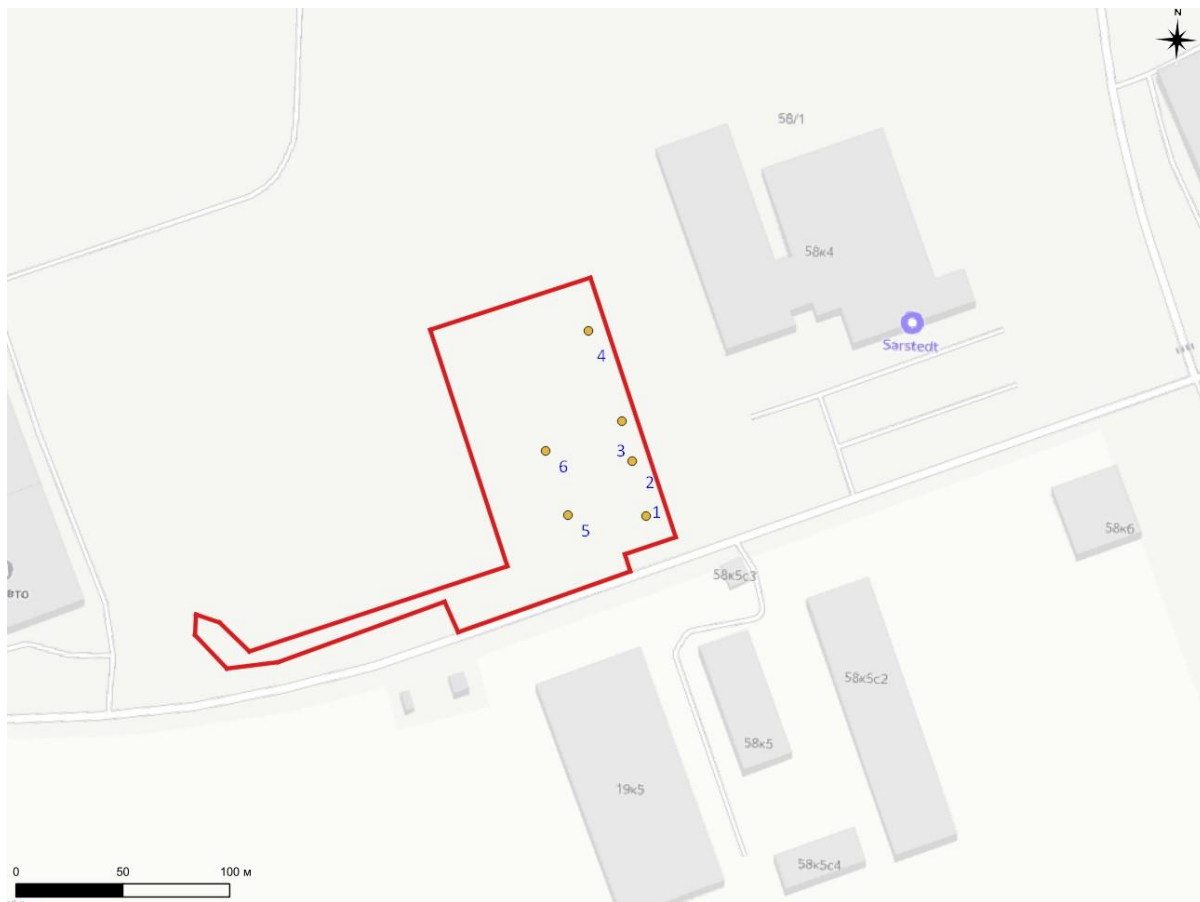


Рис. 11. СПб-2026. г. Петергоф, территория Марьино, земельный участок 78:40:1911602: 3236.
Схема точек фотофиксации.

Подп. и дата
Взам. инв. №
Инв. № дубл.
Подп. и дата
Инв. № подл.

Ли	Изм.	№ докум.	Подп.	Дата
----	------	----------	-------	------

42/04/2026-ИИМК РАН-2026-ТО-Г

Лист

47



Рис. 12. СПб-2026. г. Петергоф, территория Марьино, земельный участок 78:40:1911602: 3236. Общий вид участка обследования. Точка фотофиксации 1. Вид с ЮВ.



Рис. 13. СПб-2026. г. Петергоф, территория Марьино, земельный участок 78:40:1911602: 3236. Общий вид участка обследования. Точка фотофиксации 2. Вид с В.

Инва. № подп.	Подп. и дата
Инва. № дубл.	Взам. инв. №
Подп. и дата	
Инва. № подп.	

Ли	Изм.	№ докум.	Подп.	Дата

42/04/2026-ИИМК РАН-2026-ТО-Г

Лист

48



Рис. 14. СПб-2026. г. Петергоф, территория Марьино, земельный участок 78:40:1911602: 3236. Общий вид участка обследования. Точка фотофиксации 3. Вид с СЗ.



Рис. 15. СПб-2026. г. Петергоф, территория Марьино, земельный участок 78:40:1911602: 3236. Общий вид участка обследования. Точка фотофиксации 4. Вид с С.

Инва. № подл.	Подп. и дата
Инва. № дубл.	Взам. инв. №
Подп. и дата	
Инва. № подл.	

Ли	Изм.	№ докум.	Подп.	Дата

42/04/2026-ИИМК РАН-2026-ТО-Г

Лист

49



Рис. 16. СПб-2026. г. Петергоф, территория Марьино, земельный участок 78:40:1911602: 3236. Общий вид участка обследования. Точка фотофиксации 5. Вид с ЮЗ.



Рис. 17. СПб-2026. г. Петергоф, территория Марьино, земельный участок 78:40:1911602: 3236. Общий вид участка обследования. Точка фотофиксации 6. Вид с ЮЗ.

Инва. № подл.	Подп. и дата
Инва. № дубл.	Взам. инв. №
Подп. и дата	
Инва. № подл.	

Ли	Изм.	№ докум.	Подп.	Дата

42/04/2026-ИИМК РАН-2026-ТО-Г

Лист

50



Рис. 18. СПб-2026. г. Петергоф, территория Марьино, земельный участок 78:40:1911602: 3236.Шурф 1. Общий вид до начала работ. Вид с Ю.



Рис. 19. СПб-2026. г. Петергоф, территория Марьино, земельный участок 78:40:1911602: 3236. Шурф 1. Общий вид по окончании работ. Вид с Ю.

Инва. № подл.	Подп. и дата
Инва. № дубл.	Взам. инв. №
Подп. и дата	
Инва. № подл.	

Ли	Изм.	№ докум.	Подп.	Дата

42/04/2026-ИИМК РАН-2026-ТО-Г

Лист

51



Рис. 20. СПб-2026. г. Петергоф, территория Марьино, земельный участок 78:40:1911602: 3236. Шурф 1. Общий вид по окончанию работ. Фиксация по материковой поверхности. Вид с Ю.



Рис. 21. СПб-2026. г. Петергоф, территория Марьино, земельный участок 78:40:1911602: 3236. Шурф 1. Северная стенка. Вид с Ю.

Инв. № подл.	Подп. и дата
Инв. № дубл.	Взам. инв. №
Подп. и дата	
Инв. № подл.	

Ли	Изм.	№ докум.	Подп.	Дата
----	------	----------	-------	------

42/04/2026-ИИМК РАН-2026-ТО-Г

Лист

52



Рис. 22. СПб-2026. г. Петергоф, территория Марьино, земельный участок 78:40:1911602: 3236.
Шурф 1. Рекультивация. Вид с Ю.



Рис. 23. СПб-2026. г. Петергоф, территория Марьино, земельный участок 78:40:1911602:3236.
Шурф 2. Общий вид до начала работ. Вид с Ю.

Инва. № подп.	Подп. и дата
Инва. № дубл.	Взам. инв. №
Подп. и дата	
Инва. № подп.	

Ли	Изм.	№ докум.	Подп.	Дата

42/04/2026-ИИМК РАН-2026-ТО-Г

Лист

53



Рис. 24. СПб-2026. г. Петергоф, территория Марьино, земельный участок 78:40:1911602:3236. Шурф 2. Общий вид по окончанию работ. Вид с Ю.



Рис. 25. СПб-2026. г. Петергоф, территория Марьино, земельный участок 78:40:1911602:3236. Шурф 2. Общий вид по окончанию работ. Фиксация по материковой поверхности. Вид с Ю.

Инва. № подп.	Подп. и дата
Инва. № дубл.	Взам. инв. №
Подп. и дата	Подп. и дата
Инва. № подп.	

Ли	Изм.	№ докум.	Подп.	Дата

42/04/2026-ИИМК РАН-2026-ТО-Г

Лист

54



Рис. 26. СПб-2026. г. Петергоф, территория Марьино, земельный участок 78:40:1911602:3236. Шурф 2. Западная стенка. Вид с Ю.



Рис. 27. СПб-2026. г. Петергоф, территория Марьино, земельный участок 78:40:1911602:3236. Шурф 2. Рекультивация. Вид с Ю.

Инва. № подп.	Подп. и дата
Инва. № дубл.	Взам. инв. №
Подп. и дата	Подп. и дата

Ли	Изм.	№ докум.	Подп.	Дата
----	------	----------	-------	------

42/04/2026-ИИМК РАН-2026-ТО-Г

Приложение А. Копия Открытого листа



Министерство культуры Российской Федерации

ОТКРЫТЫЙ ЛИСТ

№ P018-00103-00/02986554

Настоящий открытый лист выдан:

Кириллову Евгению Львовичу

(серия номер паспорта)

на право проведения археологических полевых работ
на земельных участках в Адмиралтейском, Василеостровском, Выборгском, Калининском, Кировском, Колпинском, Красногвардейском, Красносельском, Кронштадтском, Курортном, Московском, Невском, Петроградском, Петродворцовом, Приморском, Пушкинском, Фрунзенском и Центральных районах г. Санкт-Петербурга.

(место проведения археологических полевых работ)

На основании открытого листа

Кириллов Евгений Львович
(Ф.И.О)

имеет право производить следующие археологические полевые работы:
археологические разведки с осуществлением локальных земляных работ на указанной территории в целях выявления объектов археологического наследия, уточнения сведений о них и планирования мероприятий по обеспечению их сохранности.

Передоверие права на проведение археологических полевых работ по данному открытому листу другому лицу запрещается.

Срок действия открытого листа: с 20 августа 2025 г. по 1 августа 2026 г.

Дата принятия решения о предоставлении открытого листа: 20 августа 2025 г.

Заместитель Министра
(должность)


(подпись)

А.В.Мальшев
(Ф.И.О.)

Дата 20 августа 2025 г.

М.П.



044444

Приложение В. Копия письма Комитета по государственному использованию и охране памятников истории и культуры



ПРАВИТЕЛЬСТВО САНКТ-ПЕТЕРБУРГА

КОМИТЕТ ПО ГОСУДАРСТВЕННОМУ
КОНТРОЛЮ, ИСПОЛЬЗОВАНИЮ
И ОХРАНЕ ПАМЯТНИКОВ
ИСТОРИИ И КУЛЬТУРЫ
(КГИОП)

ул. Зодчего Росси, д. 1-3, литера А, Санкт-Петербург, 191023
Тел. (812) 417-43-03, Факс (812) 710-42-45
E-mail: kgiop@gov.spb.ru
<https://www.gov.spb.ru>, <http://kgiop.ru>

Генеральному директору
ЗАО «ЛенГИСИЗ»
Олейнику Н.Н.

sig@lentsiz.ru

№01-57-6909/26-0-1 от 20.03.2026

№ 01-57-6909/26-0-0 от 19.03.2026

На № 02/126 от 19.03.2026

В ответ на Ваше обращение КГИОП сообщает, что земельный участок по объекту: **«Изотопное производство АО «РИТВЕРЦ» по адресу: Санкт-Петербург, г. Петергоф, территория Марьино, земельный участок 78:40:1911602:3236 (согласно приложенной к запросу схеме) расположен в границах:**

– вне зон охраны объектов культурного наследия.

Закон Санкт-Петербурга от 19.01.2009 № 820-7 (в редакции, вступившей в силу 26.02.2025) «О границах объединенных зон охраны объектов культурного наследия, расположенных на территории Санкт-Петербурга, режимах использования земель и требованиях к градостроительным регламентам в границах указанных зон».

В пределах границ вышеуказанного земельного участка отсутствуют объекты (выявленные объекты) культурного наследия; объекты культурного наследия, включенные в Единый государственный реестр объектов культурного наследия (памятников истории и культуры) народов Российской Федерации, а также защитная зона объектов культурного наследия.

К границам участка непосредственно не примыкают объекты (выявленные объекты) культурного наследия.

Согласно приказу Минкультуры России от 30.10.2020 № 1295 (ред. от 03.09.2024) «Об утверждении предмета охраны, границ территории и требований к градостроительным регламентам в границах территории исторического поселения федерального значения город Санкт-Петербург» (далее – историческое поселение), участок расположен вне границ территории исторического поселения.

В границах земельных участков с кадастровыми номерами **78:40:1911602:3463, 78:40:1911602:3464** объекты, обладающие признаками объектов культурного (в т.ч. археологического) наследия, отсутствуют. На остальной части рассматриваемого земельного участка КГИОП не располагает сведениями о наличии либо отсутствии объектов, обладающих признаками объектов культурного наследия. В связи с этим, а также в соответствии с требованиями ст. 30 Федерального закона № 73-ФЗ от 25.06.2002 г. «Об объектах

культурного наследия (памятниках истории и культуры) народов Российской Федерации», земельный участок является объектом государственной историко-культурной экспертизы.

Дополнительно сообщаем, что в соответствии с пп. (а) п. 2 постановления Правительства Российской Федерации от 30.12.2023 № 2418 «Об особенностях порядка определения наличия или отсутствия объектов, обладающих признаками объекта археологического наследия, на территориях, подлежащих воздействию изыскательских, земляных, строительных, мелиоративных, хозяйственных работ, указанных в статье 30 федерального закона «Об объектах культурного наследия (памятниках истории и культуры) народов Российской Федерации» работ по использованию лесов и иных работ» государственная историко-культурная экспертиза земельного участка не проводится в случае выполнения:

- земляных работ, связанных с прокладкой инженерных коммуникаций в существующих каналах, тоннелях и коммуникационных коллекторах;
- земляных работ, связанных с реконструкцией и капитальным ремонтом автомобильных дорог первой и второй категорий в границах их полосы отвода;
- земляных работ, выполняемых в границах существующих фундаментов и опор зданий, строений и сооружений.

В части предоставления сведений о расположении земельного участка в границах объекта всемирного наследия ЮНЕСКО «Исторический центр Санкт-Петербурга и связанные с ним группы памятников» (далее – ОВН) в рамках компетенции информируем, что единственным источником информации о границах ОВН является картография, представленная на официальном сайте Центра всемирного наследия ЮНЕСКО (whc.unesco.org).

Данное письмо носит информативный характер и не является разрешением на производство работ.

**Начальник Управления
государственного реестра
объектов культурного
наследия**



П.О. Яковлев

Долгушина М.И.
(812) 417-43-46



Приложение 4

**Схема расположения земельного участка на кадастровой карте
территории**

Сведения о характерных точках границы земельного участка.

Обозначение (номер) характерной точки	Перечень координат характерных точек в системе координат, используемой для ведения Единого государственного реестра недвижимости		Обозначение (номер) характерной точки	Перечень координат характерных точек в системе координат, используемой для ведения Единого государственного реестра недвижимости		Обозначение (номер) характерной точки	Перечень координат характерных точек в системе координат, используемой для ведения Единого государственного реестра недвижимости	
	X	Y		X	Y		X	Y
1	83035.83	93539.26	4	82882.33	93682.48	7	82853.22	93609.44
2	83054.56	93617.02	5	82877.49	93670.36	1	83035.83	93539.26
3	83025	93628.26	6	82859.15	93624.29			

Сведения о характерных точках границы части (частей) земельного участка

Учетный номер части: 78:40:1911602:3236/1

1	83054.56	93617.02	4	82989.01	93638.18	1	83054.56	93617.02
2	83050.85	93601.61	5	82981.98	93644.61			
3	83031.53	93610.05	6	83025	93628.26			

Сведения о характерных точках границы части (частей) земельного участка

Учетный номер части: 78:40:1911602:3236/2

1	83050.85	93601.61	4	82981.98	93644.61	7	83050.85	93601.61
2	83054.56	93617.02	5	82989.01	93638.18			
3	83025	93628.26	6	83031.53	93610.05			

Сведения о характерных точках границы части (частей) земельного участка

Учетный номер части: 78:40:1911602:3236/3

1	82882.33	93682.48	3	82865.04	93639.08	5	82882.33	93682.48
2	82877.49	93670.36	4	82939.55	93660.73			

Приложение 5

**Копия градостроительного плана земельного участка
№ РФ-78-1-18-0-00-2025-2785-0**

РФ-78-1-18-0-00-2025-2785-0⁹⁴

ГРАДОСТРОИТЕЛЬНЫЙ ПЛАН ЗЕМЕЛЬНОГО УЧАСТКА

Санкт-Петербург,
город Петергоф, территория Марьино
78:40:1911602:3236



Санкт-Петербург

2025

ГРАДОСТРОИТЕЛЬНЫЙ ПЛАН ⁹⁵ЗЕМЕЛЬНОГО УЧАСТКА

№ РФ-78-1-18-0-00-2025-2785-0

Градостроительный план земельного участка подготовлен на основании заявления

АО "РИТВЕРЦ" (регистрационный номер 01-47-44607/25 от 22.09.2025)

(реквизиты заявления правообладателя земельного участка, иного лица в случаях, предусмотренных частями 1.1 и 1.2 статьи 57.3 Градостроительного кодекса Российской Федерации, с указанием ф.и.о. заявителя - физического лица, либо реквизиты заявления и наименование заявителя - юридического лица о выдаче градостроительного плана земельного участка)

Местонахождение земельного участка:

Санкт-Петербург,

Петродворцовый район, город Петергоф

Описание границ земельного участка (образуемого земельного участка):

См. Таблицу «Сведения о характерных точках границы земельного участка».

Кадастровый номер земельного участка (при наличии) или в случаях, предусмотренных частями 1.1 и 1.2 статьи 57.3 Градостроительного кодекса Российской Федерации, условный номер образуемого земельного участка на основании утвержденных проекта межевания территории и (или) схемы расположения земельного участка или земельных участков на кадастровом плане территории:

78:40:1911602:3236

Площадь земельного участка:

15000 +/- 43 кв. м

Информация о расположенных в границах земельного участка объектах капитального строительства

Объекты капитального строительства отсутствуют.

Информация о границах зоны планируемого размещения объекта капитального строительства в соответствии с утвержденным проектом планировки территории (при наличии)

Обозначение (номер) характерной точки	Перечень координат характерных точек в системе координат, используемой для ведения Единого государственного реестра недвижимости	
	X	Y
-	-	-

Реквизиты проекта планировки территории и (или) проекта межевания территории в случае, если земельный участок расположен в границах территории, в отношении которой утверждены проект планировки территории и (или) проект межевания территории

Постановление Правительства Санкт-Петербурга от 07.12.2010 № 1671 "Об утверждении проекта планировки с проектом межевания территории "Марьино" в Петродворцовом районе".

(указывается в случае, если земельный участок расположен в границах территории в отношении которой утверждены проект планировки территории и (или) проект межевания территории)

Информация о расположении земельного участка в границах территории, в отношении которой принято решение о комплексном развитии территории и (или) заключен договор о комплексном развитии территории

Решение о комплексном развитии территории и (или) договор о комплексном развитии территории отсутствует.

(указывается в случае, если земельный участок расположен в границах территории в отношении которой принято решение о комплексном развитии территории и (или) заключен договор о комплексном развитии территории)

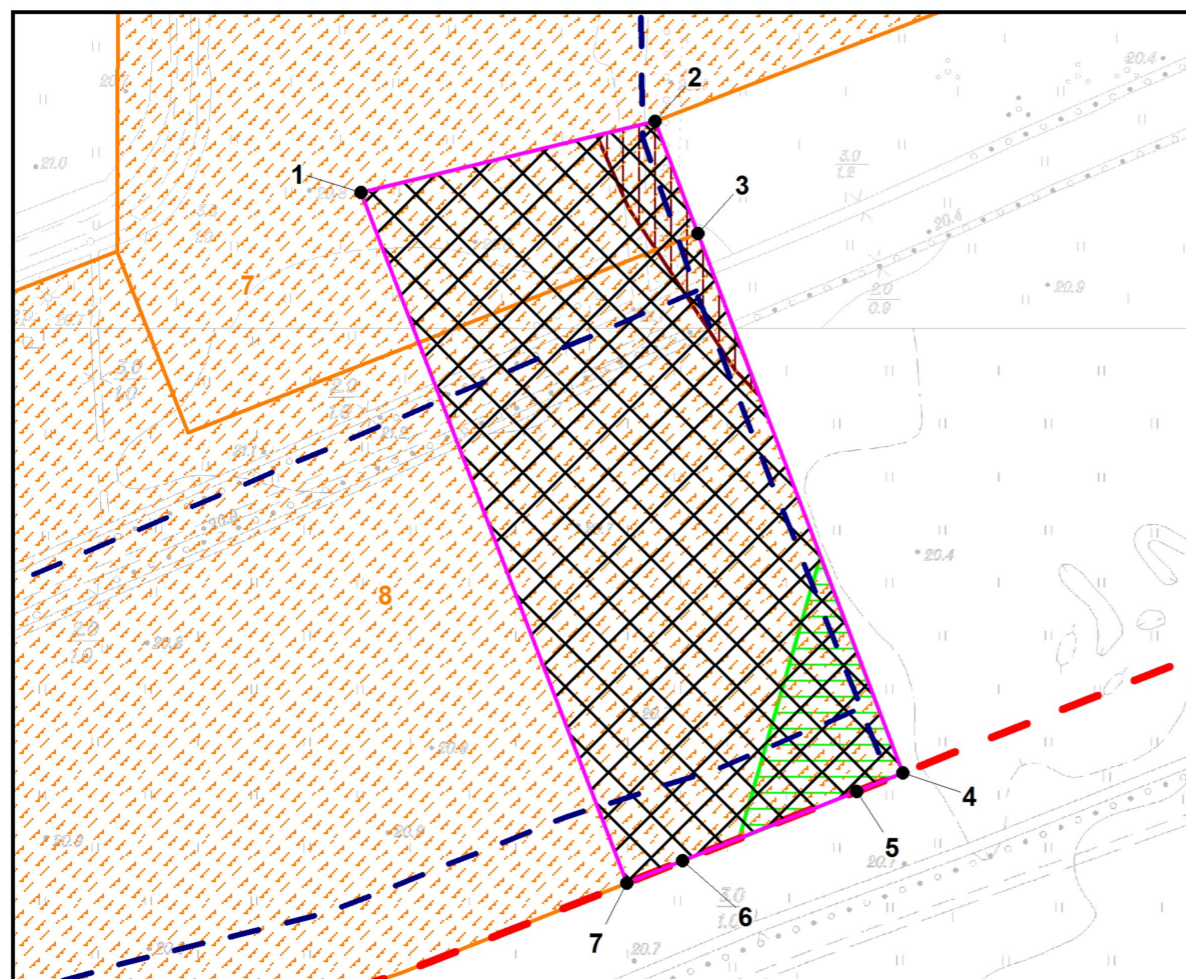
Градостроительный план подготовлен

Комитетом по градостроительству и архитектуре,
Первый заместитель председателя Комитета - главный архитектор Санкт-Петербурга П.С. Соколов








М.П. _____ / П.С. Соколов /
(подпись) (расшифровка подписи)

Дата выдачи Соответствует дате регистрации
(ДД.ММ.ГГГГ)

1. Чертеж градостроительного плана земельного участка



Условные обозначения:

-  - границы земельного участка с кадастровым номером 78:40:1911602:3236 (для данного земельного участка обеспечен доступ посредством земельного участка с кадастровым номером 78:40:1911602:3192)*
-  - границы, в пределах которых разрешается строительство (реконструкция) объектов капитального строительства при условии выполнения требований к отступам стен зданий, строений, сооружений от границ земельного участка, приведенных в разделе 2 градостроительного плана земельного участка, и ограничений к размещению объектов (при их наличии), указанных в разделе 5
-  - зона с реестровым номером границы: 78.40.2.422*
- санитарно-защитная зона от филиала «Текнос» в городе Санкт-Петербург (реестровый номер границы: 78:40-6.488)*
-  - сектор 3.2.76 третьей подзоны приаэродромной территории аэродрома гражданской авиации Санкт-Петербург (Пулково) (реестровый номер границы: 78:40-6.3206)*
-  - границы зон планируемого размещения объектов капитального строительства №7 и №8 в соответствии с утвержденной документацией по планировке территории
-  - красные линии
-  - мелиорация_дренажная система

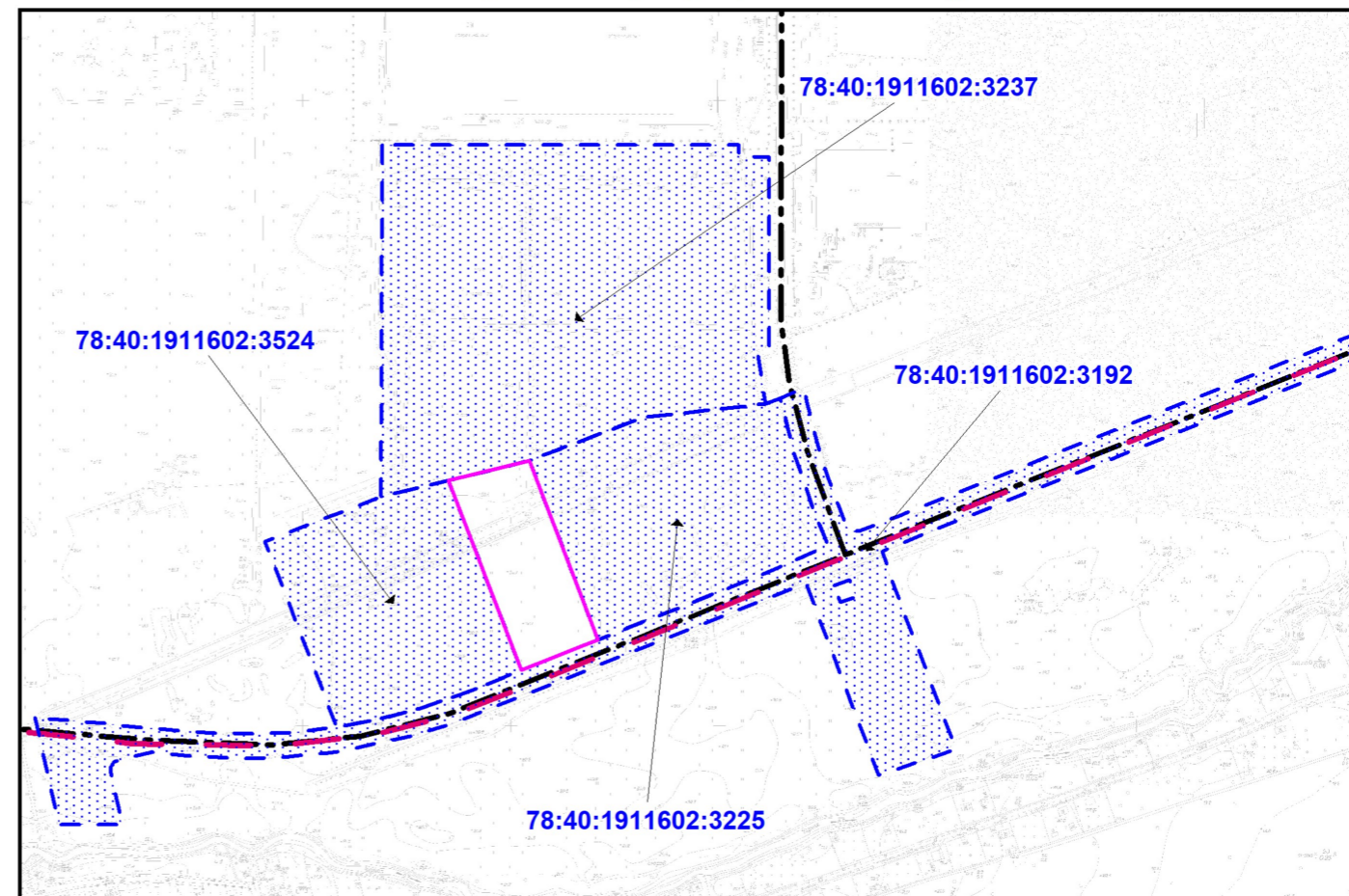
Земельный участок полностью расположен в границах:

- третьей подзоны приаэродромной территории аэродрома гражданской авиации Санкт-Петербург (Пулково)***
- пятой подзоны приаэродромной территории аэродрома гражданской авиации Санкт-Петербург (Пулково)***
- седьмой подзоны приаэродромной территории аэродрома Санкт-Петербург (Пулково) (зона 7.1)

(*) - в соответствии с выпиской из ЕГРН

(***) - в соответствии с приказом Федерального агентства воздушного транспорта (РОСАВИАЦИЯ) Министерства транспорта Российской Федерации от 24.12.2024 № 1161-П "Об установлении приаэродромной территории аэродрома гражданской авиации Санкт-Петербург (Пулково)"

Схема расположения земельного участка в окружении смежно расположенных земельных участков (ситуационный план), М 1:7000



Чертеж градостроительного плана земельного участка разработан на топографической основе, выполненной "Трест ГРИИ" в 2007 г., М1:2000.


В границах земельного участка могут находиться зарегистрированные в государственном кадастре недвижимости объекты капитального строительства без описания границ и объекты капитального строительства, не учтенные (или сведения о которых не получены в установленный срок) в государственном кадастре недвижимости на дату подготовки градостроительного плана земельного участка.


В границах земельного участка могут находиться зоны с особыми условиями использования, не учтенные в государственном кадастре недвижимости на дату подготовки градостроительного плана земельного участка.

 - смежные земельные участки, прошедшие государственный кадастровый учет

78:40:1911602:3192 - кадастровый номер смежного земельного участка

В соответствии с Законом Санкт-Петербурга от 21.12.2005 №728-99 (в ред. 21.12.2023) "О Генеральном плане Санкт-Петербурга" планируемые к размещению объекты регионального значения:

 - магистральная улица районного значения: Планируемая улица, срок реализации 2030

 - линия электропередачи (воздушная и кабельная), номинальный класс напряжения которой составляет 110 кВ и выше: 2КЛ 110 кВ Менделеевская - Красные Зори, протяженностью 3,650 км, срок реализации 2040

						РФ-78-1-18-0-00-2025-2785-0				
						Санкт-Петербург, город Петергоф, территория Марьино				
<i>Изм.</i>	<i>Кол.уч.</i>	<i>Лист</i>	<i>№ док.</i>	<i>Подпись</i>	<i>Дата</i>	Градостроительный план земельного участка		<i>Стадия</i>	<i>Лист</i>	<i>Листов</i>
					26.09.2025				1	1
						Чертеж градостроительного плана М1:2000		Комитет по градостроительству и архитектуре		

2. Информация о градостроительном регламенте либо требованиях к назначению, параметрам и размещению объекта капитального строительства на земельном участке, на который действие градостроительного регламента не распространяется или для которого градостроительный регламент не устанавливается

Земельный участок расположен в территориальной зоне ТПД2 - многофункциональная зона объектов производственного, складского назначения, инженерной инфраструктуры II и III классов опасности, а также объектов общественно-деловой застройки в подзоне ТПД2_3.

Установлен градостроительный регламент (градостроительные регламенты применяются к правоотношениям, возникшим после вступления их в силу).

В границах одного земельного участка допускается с соблюдением градостроительных регламентов, строительных, экологических, санитарно-гигиенических, противопожарных и иных правил, нормативов размещение двух и более объектов капитального строительства с основными, условно разрешенными и вспомогательными видами использования.

В границах одного земельного участка, в составе одного объекта капитального строительства допускается с соблюдением градостроительных регламентов, строительных, экологических, санитарно-гигиенических, противопожарных и иных правил, нормативов размещение двух и более разрешенных видов использования (основных, условно разрешенных и вспомогательных).

Размещение объектов основных и условно разрешенных видов использования, в отношении которых устанавливаются санитарно-защитные зоны, допускается в соответствии с санитарно-эпидемиологическими правилами и нормативами.

Отнесение объектов, не перечисленных в классификаторе видов разрешенного использования земельных участков, утвержденном в соответствии с действующим законодательством, к объектам основных или условно разрешенных видов использования земельных участков, осуществляется Комиссией по землепользованию и застройке Санкт-Петербурга, созданной постановлением Правительства Санкт-Петербурга от 16.05.2006 №560 "О Комиссии по землепользованию и застройке Санкт-Петербурга".

Вестибюли метрополитена и киоски вентиляционных шахт метрополитена, а также диспетчерские (конечные) станции и отстойно-разворотные кольца пассажирского транспорта могут располагаться в любой территориальной зоне при условии соблюдения требований действующего законодательства к размещению таких объектов.

Использование видов разрешенного использования "железнодорожные пути" (код 7.1.1), "внеуличный транспорт" (код 7.6) и "улично-дорожная сеть" (код 12.0.1) допускается без отдельного указания в градостроительном регламенте соответствующей территориальной зоны, если иное не предусмотрено федеральным законодательством.

Строительство и реконструкция объектов капитального строительства в случаях, предусмотренных законодательством Российской Федерации о социальной защите инвалидов, без приспособления указанных объектов для беспрепятственного доступа к ним инвалидов и использования их инвалидами не допускаются, независимо от того, к какому виду разрешенного использования относятся такие объекты.

Жилые дома размещаются на земельных участках с видами разрешенного использования "малоэтажная многоквартирная жилая застройка" (код 2.1.1), "среднеэтажная жилая застройка" (код 2.5), "многоэтажная жилая застройка (высотная застройка)" (код 2.6) при возможности их обеспечения объектами обслуживания жилой застройки с кодами 3.4.1 (поликлиники) и 3.5.1 (детские сады, школы).

Размещение объектов обслуживания жилой застройки нежилого назначения во встроенных, пристроенных и встроенно-пристроенных помещениях многоквартирного дома допускается только в случае, если указанные объекты имеют обособленные вход для посетителей, подъезд и места для стоянки (размещения) индивидуального автотранспорта и при условии соблюдения строительных, экологических, санитарно-гигиенических, противопожарных и иных правил, нормативов.

Общая площадь встроенных, пристроенных и встроенно-пристроенных помещений многоквартирного дома, занимаемых объектами обслуживания жилой застройки нежилого

99
назначения, за исключением площади машино-мест, не может превышать 15% от общей площади помещений соответствующих многоквартирных домов, относящихся к виду разрешенного использования "малоэтажная многоквартирная жилая застройка" (код 2.1.1).

Общая площадь встроенных, пристроенных и встроенно-пристроенных помещений многоквартирного дома, занимаемых объектами обслуживания жилой застройки нежилого назначения, за исключением площади машино-мест, не может превышать 20% от общей площади помещений соответствующих многоквартирных домов, относящихся к виду разрешенного использования "среднеэтажная жилая застройка" (код 2.5).

Общая площадь встроенных, пристроенных и встроенно-пристроенных помещений многоквартирного дома, занимаемых объектами обслуживания жилой застройки нежилого назначения, за исключением площади машино-мест, не может превышать 15% от общей площади помещений соответствующих многоквартирных домов, относящихся к виду разрешенного использования "многоэтажная жилая застройка (высотная застройка)" (код 2.6).

Помещения при квартирах или индивидуальных жилых домах, рассчитанные на индивидуальную трудовую деятельность, допускаются при соблюдении действующих нормативов.

Размещение во встроенных, пристроенных и встроенно-пристроенных помещениях многоквартирного дома объектов обслуживания жилой застройки с кодом 3.5.1 (детских садов) допускается только в случае, если указанные объекты обеспечены необходимой в соответствии с постановлением Правительства Санкт-Петербурга от 21.06.2016 №524 «О Правилах землепользования и застройки Санкт-Петербурга» (далее - Правила) долей озеленения, а также детскими (игровыми) и хозяйственной площадками, для которых могут быть образованы или использованы отдельные земельные участки в пределах квартала.

Площадь детских (игровых) и хозяйственной площадок для объектов обслуживания жилой застройки с кодом 3.5.1 (детских садов), размещаемых во встроенных, пристроенных и встроенно-пристроенных помещениях многоквартирного дома, определяется исходя из вместимости: не менее 24 кв. м на 1 место.

Детские (игровые) площадки допускается размещать за пределами земельного участка, на котором размещен многоквартирный дом со встроенными, пристроенными и встроенно-пристроенными помещениями объекта обслуживания жилой застройки с кодом 3.5.1 (детского сада) в границах квартала, но на расстоянии не более 300 м от указанного объекта обслуживания жилой застройки, если в соответствии с документацией по планировке территории в границах квартала предусмотрена организация детской (игровой) площадки в границах образуемого земельного участка для размещения зеленых насаждений в соответствии с пунктом 1.9.9 раздела 1 Приложения №7 к Правилам. При этом площадь детской (игровой) площадки не должна превышать 20% площади образуемого земельного участка для размещения зеленых насаждений.

Гостиницы, в которых более 10% номеров/апартаментов имеют зоны, предназначенные для приготовления пищи, соответствующие СП 54.13330.2016 "СНиП 31-01-2003 "Здания жилые многоквартирные", размещаются на земельных участках в границах соответствующих территориальных зон, градостроительными регламентами которых предусмотрен вид разрешенного использования "гостиничное обслуживание" (код 4.7), при возможности их обеспечения объектами обслуживания жилой застройки с кодами 3.4.1 (поликлиники) и 3.5.1 (детские сады, школы), в соответствии с требованиями, установленными Правилами к размещению объектов, относящихся соответственно к видам разрешенного использования "малоэтажная многоквартирная жилая застройка" (код 2.1.1), "среднеэтажная жилая застройка" (код 2.5), "многоэтажная жилая застройка (высотная застройка)" (код 2.6), а также иными требованиями к размещению объектов жилой застройки в соответствии с действующим законодательством.

Возможность обеспечения объектами обслуживания жилой застройки подтверждается наличием одного из следующих документов:

утвержденной документации по планировке территории, в составе которой предусмотрено размещение объектов обслуживания жилой застройки с кодами 3.4.1 и 3.5.1 при условии, что данные объекты включены в Адресную инвестиционную программу либо создание указанных

объектов подтверждается документом, из ¹⁰⁰ которого следуют обязательства физических или юридических лиц по созданию таких объектов;

утвержденной Адресной инвестиционной программы, предусматривающей размещение объектов обслуживания, жилой застройки с кодами 3.4.1 и 3.5.1.

Выдача разрешения на строительство объектов капитального строительства осуществляется при наличии решения о согласовании архитектурно-градостроительного облика объекта, предоставленного в порядке, установленном законодательством Санкт-Петербурга.

В случае если земельный участок и объект капитального строительства расположены в границах зон с особыми условиями использования территорий и иных зон, установленных в соответствии с законодательством Российской Федерации, правовой режим использования и застройки указанного земельного участка определяется градостроительными регламентами и совокупностью ограничений, установленных в соответствии с законодательством Российской Федерации.

Если установленные в порядке, предусмотренном действующим законодательством, ограничения относятся к одному и тому же параметру (требованию), применению подлежат более строгие ограничения.

Земельные участки или объекты капитального строительства, виды разрешенного использования, предельные (минимальные и (или) максимальные) размеры и предельные параметры которых не соответствуют градостроительному регламенту, могут использоваться без установления срока приведения их в соответствие с градостроительным регламентом, за исключением случаев, если использование таких земельных участков и объектов капитального строительства опасно для жизни или здоровья человека, для окружающей среды, объектов культурного наследия.

Реконструкция указанных в предыдущем абзаце объектов капитального строительства может осуществляться только путем приведения таких объектов в соответствие с градостроительным регламентом или путем уменьшения их несоответствия предельным параметрам разрешенного строительства, реконструкции. Изменение видов разрешенного использования указанных земельных участков и объектов капитального строительства может осуществляться путем приведения их в соответствие с видами разрешенного использования земельных участков и объектов капитального строительства, установленными градостроительным регламентом.

Проекты планировки территории, проекты планировки с проектами межевания территории, утвержденные до вступления в силу Правил (изменений в Правила) применяются без приведения в соответствие с Правилами (изменениями в Правила), если иное не установлено законом Санкт-Петербурга.

При противоречии с Правилами проектов планировки территории, проектов планировки с проектами межевания территории, утвержденных до вступления в силу Правил (изменений в Правила) применительно к территориям, в отношении которых до 01.03.2015 заключен договор аренды для комплексного освоения территории в целях жилищного строительства, в течение срока действия указанного договора применяются проекты планировки территории, проекты планировки с проектами межевания территории без приведения в соответствие с Правилами (изменениями в Правила), если иное не установлено законом Санкт-Петербурга.

При противоречии с Правилами проектов планировки территории, проектов планировки с проектами межевания территории, утвержденных до вступления в силу Правил (изменений в Правила) применительно к территориям, в отношении которых заключены договоры о развитии застроенных территорий в течение срока действия указанных договоров применяются проекты планировки территории, проекты планировки с проектами межевания территории без приведения в соответствие с Правилами (изменениями в Правила), если иное не установлено законом Санкт-Петербурга.

Утвержденные до вступления в силу Правил (изменений в Правила) проекты планировки территории, а равно проекты планировки с проектами межевания территории в границах территорий, в которых предусматривается осуществление комплексного развития территории в соответствии с приложением №6 к Правилам, признаются недействующими, за исключением случаев, предусмотренных в следующем абзаце, и не учитываются при подготовке

документации по планировке территории¹⁰¹ в целях комплексного развития территории, осуществляемого в соответствии с Градостроительным кодексом Российской Федерации.

Разрешения на строительство, выданные до вступления в силу Правил (изменений в Правила), действуют в период срока, указанного в разрешениях на строительство, а также в случае продления сроков их действия или переоформления переуступки прав на строительство иным лицам в соответствии с действующим законодательством вплоть до их изменения, истечения сроков их действия или наступления иных обстоятельств, прекращающих их действие.

Со дня утверждения документации по планировке территории в целях комплексного развития территории ранее утвержденная документация по планировке территории признается утратившей силу.

Разрешения на условно разрешенный вид использования и разрешения на отклонение от предельных параметров, выданные до вступления в силу Правил (изменений в Правила), действуют пять лет и не подлежат продлению за исключением случаев, когда разрешения на условно разрешенный вид использования, разрешения на отклонение от предельных параметров учтены в параметрах застройки территории в составе утвержденных и действующих проектов планировки территории, а равно проектов планировки с проектами межевания территории, если в соответствии с разрешением на условно разрешенный вид использования был утвержден акт о выборе земельного участка до 01.03.2015 в пределах срока его действия, а также случаев, когда указанные разрешения учтены в период срока их действия при выдаче разрешения на строительство. В случае если указанные разрешения учтены в период срока их действия при выдаче разрешения на строительство, такие разрешения действуют в пределах срока действия разрешения на строительство.

Соблюдение требований градостроительного регламента в части обеспечения жилых домов, размещаемых на земельных участках с видами разрешенного использования «малоэтажная многоквартирная жилая застройка» (код 2.1.1), «среднеэтажная жилая застройка» (код 2.5), «многоэтажная жилая застройка (высотная застройка)» (код 2.6), а также гостиниц, в которых более 10% номеров/апартаментов имеют зоны, предназначенные для приготовления пищи, соответствующие СП 54.13330.2016 «СНиП 31-01-2003 Здания жилые многоквартирные», объектами обслуживания жилой застройки с кодами 3.4.1 (поликлиники) и 3.5.1 (детские сады, школы), определяется Градостроительной комиссией Санкт-Петербурга в соответствии с постановлением Правительства Санкт-Петербурга от 24.05.2021 №314.

2.1. Реквизиты акта органа государственной власти субъекта Российской Федерации, органа местного самоуправления, содержащего градостроительный регламент либо реквизиты акта федерального органа государственной власти, органа государственной власти субъекта Российской Федерации, органа местного самоуправления, иной организации, определяющего в соответствии с федеральными законами порядок использования земельного участка, на который действие градостроительного регламента не распространяется или для которого градостроительный регламент не устанавливается

Постановление Правительства Санкт-Петербурга от 21.06.2016 № 524 «О Правилах землепользования и застройки Санкт-Петербурга».

2.2. Информация о видах разрешенного использования земельного участка

Код	Вид использования
ОСНОВНЫЕ ВИДЫ РАЗРЕШЕННОГО ИСПОЛЬЗОВАНИЯ ЗЕМЕЛЬНОГО УЧАСТКА	
3.1.1	Предоставление коммунальных услуг
6.0	Производственная деятельность
6.2	Тяжелая промышленность
6.2.1	Автомобилестроительная промышленность

6.3	Легкая промышленность
6.3.1	Фармацевтическая промышленность
6.4	Пищевая промышленность
6.6	Строительная промышленность
6.8	Связь
6.9	Склады
6.11	Целлюлозно-бумажная промышленность

В соответствии с постановлением Правительства Санкт-Петербурга от 07.12.2010 № 1671 "Об утверждении проекта планировки с проектом межевания территории "Марьино" в Петродворцовом районе" функциональное назначение объектов капитального строительства для зоны планируемого размещения объектов капитального строительства №7:

- объект капитального строительства в целях изготовления вещей промышленным способом; объект капитального строительства горно-обогатительной и горно-перерабатывающей, металлургической, машиностроительной промышленности, а также изготовления и ремонта продукции судостроения, авиастроения, вагоностроения, машиностроения, станкостроения, а также другие подобные промышленные предприятия; объект капитального строительства, предназначенный для производства транспортных средств и оборудования, производства автомобилей, производства автомобильных кузовов, производства прицепов, полуприцепов и контейнеров, предназначенных для перевозки одним или несколькими видами транспорта, производства частей и принадлежностей автомобилей и их двигателей; объект капитального строительства, предназначенный для текстильной, фарфоро-фаянсовой, электронной промышленности; сооружения, имеющие назначение по временному хранению, распределению и перевалке грузов (за исключением хранения стратегических запасов), не являющихся частями производственных комплексов, на которых был создан груз: промышленные базы, склады; объект капитального строительства, предназначенный для целлюлозно-бумажного производства, производства целлюлозы, древесной массы, бумаги, картона и изделий из них, издательской и полиграфической деятельности, тиражирования записанных носителей информации; объект пищевой промышленности, по переработке сельскохозяйственной продукции способом, приводящим к их переработке в иную продукцию (консервирование, копчение, хлебопечение), в том числе для производства напитков, алкогольных напитков и табачных изделий; объект капитального строительства, предназначенный для фармацевтического производства, в том числе объектов, в отношении которых предусматривается установление охранных или санитарно-защитных зон; объекты связи, радиовещания, телевидения, включая воздушные радиорелейные, надземные и подземные кабельные линии связи, линии радиофикации, антенные поля, усилительные пункты на кабельных линиях связи, инфраструктуру спутниковой связи и телерадиовещания; объект капитального строительства, предназначенный для производства: строительных материалов (кирпичей, пиломатериалов, цемента, крепежных материалов), бытового и строительного газового и сантехнического оборудования, лифтов и подъемников, столярной продукции, сборных домов или их частей и тому подобной продукции; объекты капитального строительства в целях обеспечения физических и юридических лиц коммунальными услугами, в частности: поставки тепла, электричества (котельная, трансформаторная подстанция);

для зоны планируемого размещения объектов капитального строительства №8:

- объект капитального строительства в целях изготовления вещей промышленным способом; объект капитального строительства горно-обогатительной и горно-перерабатывающей, металлургической, машиностроительной промышленности, а также изготовления и ремонта продукции судостроения, авиастроения, вагоностроения, машиностроения, станкостроения, а также другие подобные промышленные предприятия; объект капитального строительства, предназначенный для производства транспортных средств и

оборудования, производства автомобилей¹⁰³, производства автомобильных кузовов, производства прицепов, полуприцепов и контейнеров, предназначенных для перевозки одним или несколькими видами транспорта, производства частей и принадлежностей автомобилей и их двигателей; объект капитального строительства, предназначенный для текстильной, фарфоро-фаянсовой, электронной промышленности; сооружения, имеющие назначение по временному хранению, распределению и перевалке грузов (за исключением хранения стратегических запасов), не являющихся частями производственных комплексов, на которых был создан груз: промышленные базы, склады; объект капитального строительства, предназначенный для целлюлозно-бумажного производства, производства целлюлозы, древесной массы, бумаги, картона и изделий из них, издательской и полиграфической деятельности, тиражирования записанных носителей информации; объект пищевой промышленности, по переработке сельскохозяйственной продукции способом, приводящим к их переработке в иную продукцию (консервирование, копчение, хлебопечение), в том числе для производства напитков, алкогольных напитков и табачных изделий; объект капитального строительства, предназначенный для фармацевтического производства, в том числе объектов, в отношении которых предусматривается установление охранных или санитарно-защитных зон; объекты связи, радиовещания, телевидения, включая воздушные радиорелейные, надземные и подземные кабельные линии связи, линии радиофикации, антенные поля, усилительные пункты на кабельных линиях связи, инфраструктуру спутниковой связи и телерадиовещания; объект капитального строительства, предназначенный для производства: строительных материалов (кирпичей, пиломатериалов, цемента, крепежных материалов), бытового и строительного газового и сантехнического оборудования, лифтов и подъемников, столярной продукции, сборных домов или их частей и тому подобной продукции; объекты капитального строительства в целях обеспечения физических и юридических лиц коммунальными услугами, в частности: поставки тепла, электричества (котельная, четыре трансформаторные подстанции).

ВСПОМОГАТЕЛЬНЫЕ ВИДЫ РАЗРЕШЕННОГО ИСПОЛЬЗОВАНИЯ ЗЕМЕЛЬНОГО УЧАСТКА:

1. Дополнительно по отношению к основным видам разрешенного использования и условно разрешенным видам использования земельных участков и объектов капитального строительства и только совместно с ними могут применяться вспомогательные виды разрешенного использования, в случае, если объекты, относящиеся к вспомогательным видам разрешенного использования, связаны, в том числе технологически, с объектами, относящимися к основным и(или) условно разрешенным видам использования, и обеспечивают использование объектов, относящихся к основным и(или) условно разрешенным видам использования.

Вспомогательные виды разрешенного использования выбираются при соблюдении строительных, экологических, санитарно-гигиенических, противопожарных и иных правил, нормативов из числа:

основных видов разрешенного использования, установленных градостроительным регламентом соответствующей территориальной зоны, в случае, если площадь помещений зданий, строений и сооружений, занимаемых объектами вспомогательных видов разрешенного использования, не превышает 700 кв. м;

условно разрешенных видов использования, установленных градостроительным регламентом соответствующей территориальной зоны (за исключением видов разрешенного использования, предусмотренных кодами 2.1, 2.1.1, 2.2, 2.3, 2.5, 2.6), при соблюдении одного из следующих условий:

1.1. Суммарная доля площади помещений зданий, строений и сооружений, занимаемых объектами вспомогательных видов разрешенного использования, расположенных на одном земельном участке, не должна превышать 30% общей площади помещений зданий, строений и сооружений на данном земельном участке, включая подземную часть, за исключением случаев, предусмотренных в пункте 2 настоящего раздела.

104
1.2. Часть площади земельного участка, занимаемая отдельно стоящими объектами вспомогательных видов разрешенного использования, с относящимся к ним озеленением, местами для стоянки (размещения) индивидуального автотранспорта, иными параметрами разрешенного строительства, необходимыми в соответствии с действующим законодательством элементами инженерного обеспечения и благоустройства, не должна превышать 15% общей площади соответствующего земельного участка, за исключением случаев, предусмотренных в пункте 2 настоящего раздела.

Для видов объектов, относящихся к видам разрешенного использования "обеспечение спортивно-зрелищных мероприятий" (код 5.1.1), "обеспечение занятий спортом в помещениях" (код 5.1.2), "площадки для занятий спортом" (код 5.1.3), "оборудованные площадки для занятий спортом" (код 5.1.4), "водный спорт" (код 5.1.5), "авиационный спорт" (код 5.1.6), "спортивные базы" (код 5.1.7), указанный показатель не должен превышать 10% от общей площади земельного участка.

2. В границах территориальных зон Т1Ж1, Т1Ж2-1, Т1Ж2-2 для видов разрешенного использования "для индивидуального жилищного строительства" (код 2.1) и "ведение садоводства" (код 13.2) вспомогательные виды разрешенного использования из числа условно разрешенных видов использования, установленных градостроительными регламентами указанных территориальных зон, могут применяться при соблюдении следующих условий:

2.1. Суммарная доля площади помещений зданий, строений и сооружений, занимаемых объектами вспомогательных видов разрешенного использования, расположенных на одном земельном участке, не должна превышать 40% общей площади помещений зданий, строений и сооружений на данном земельном участке, включая подземную часть.

2.2. Часть площади земельного участка, занимаемая объектами вспомогательных видов разрешенного использования, не должна превышать 35% общей площади соответствующего земельного участка, а также относящимся к ним озеленением, местами для стоянки (размещения) индивидуального автотранспорта, иными необходимыми в соответствии с действующим законодательством элементами инженерно-технического обеспечения и благоустройства.

3. Соблюдение условий, предусмотренных в пунктах 1 и 2 настоящего раздела, в случае размещения объектов основных и(или) условно разрешенных видов использования одновременно с вспомогательными видами разрешенного использования должно быть подтверждено в составе проектной документации.

Соблюдение условий, предусмотренных в пунктах 1 и 2 настоящего раздела, в иных случаях обеспечивается лицом, осуществляющим строительство.

4. Расчет озеленения земельного участка в целях размещения объектов вспомогательных видов разрешенного использования осуществляется в соответствии с пунктом 1.9.7 раздела 1 Приложения №7 к Правилам.

2.3. Предельные (минимальные и (или) максимальные) размеры земельного участка и предельные параметры разрешенного строительства, реконструкции объекта капитального строительства, установленные градостроительным регламентом для территориальной зоны, в которой расположен земельный участок:

Предельные (минимальные и (или) максимальные) размеры земельных участков, в том числе их площадь			Минимальные отступы от границ земельного участка в целях определения мест допустимого размещения зданий, строений, сооружений, за пределами которых запрещено строительство зданий, строений, сооружений	Предельное количество этажей и (или) предельная высота зданий, строений, сооружений	Максимальный процент застройки в границах земельного участка, определяемый как отношение суммарной площади земельного участка, которая может быть застроена, ко всей площади земельного участка	Требования к архитектурным решениям объектов капитального строительства, расположенным в границах территории исторического поселения федерального или регионального значения	Иные показатели
1	2	3	4	5	6	7	8
Длина, м	Ширина, м	Площадь, м ² или га					
См. пункты настоящего подраздела.	См. пункты настоящего подраздела.	См. пункты настоящего подраздела.	См. пункты настоящего подраздела.	См. пункты настоящего подраздела.	См. пункты настоящего подраздела.	-	См. пункты настоящего подраздела.

1. Минимальная площадь земельного участка устанавливается в соответствии с пунктом 1.4.2 раздела 1 Приложения №7 к Правилам:

Предельный размер земельного участка не может быть менее площади, занимаемой существующим или размещаемым в его границах объектом капитального строительства и обеспечивающей соблюдение установленных Правилами предельных параметров разрешенного строительства, реконструкции объектов капитального строительства, в том числе минимальной доли озеленения земельных участков, минимального количества мест для стоянки (размещения) индивидуального автотранспорта в границах земельного участка, а также соблюдение строительных, экологических, санитарно-гигиенических, противопожарных и иных правил, нормативов.

2. Минимальные отступы зданий, строений, сооружений от границ земельного участка устанавливаются в соответствии с пунктами 1.6.1 - 1.6.6 раздела 1 Приложения №7 к Правилам:

2.1. Минимальные отступы стен зданий, строений и сооружений без окон и иных светопрозрачных конструкций, обеспечивающих соблюдение санитарных требований, дверных и иных проемов от границ земельных участков - 0 м.

2.2. Минимальные отступы стен зданий, строений и сооружений с окнами, иными светопрозрачными конструкциями, обеспечивающими соблюдение санитарных требований, дверными и иными проемами от границ земельных участков определяются следующим образом:

по границам смежных земельных участков или по границам территорий, на которых земельные участки не образованы, не менее 10 м;

в случае если земельный участок является смежным с территориями (земельными участками), расположенными в границах территориальных зон, градостроительными регламентами которых не установлены виды разрешенного использования,

предусматривающие размещение объектов капитального строительства, минимальный отступ от границ такого земельного участка не менее 3 м.

2.3. Минимальные отступы от границ земельных участков стен зданий, строений и сооружений по границам земельных участков, совпадающих с улицами и (или) красными линиями указанных улиц, устанавливаются:

для жилых домов с квартирами на первом этаже, выходящими на магистральные улицы, - 6 м.

для жилых домов с квартирами на первом этаже, выходящими на прочие улицы, - 3 м.

для прочих зданий - 0 м.

2.4. Минимальные отступы от границ земельных участков стен зданий, строений и сооружений, совпадающих с внутриквартальными проездами и (или) красными линиями указанных проездов, определяются по следующей формуле:

$L \text{ отступа} = 10 - L \text{ проезда} / 2,$

где:

L проезда - ширина проезда и (или) ширина проезда в красных линиях в метрах,

L отступа - величина отступа от внутриквартального проезда и (или) внутриквартального проезда в красных линиях в метрах.

В случае если в результате расчета величина отступа составляет 0 метров или имеет отрицательное значение, размещение зданий, строений, сооружений допускается с отступом от границ земельного участка - 0 м.

Для целей применения настоящего пункта ширина проезда определяется на основании топографической карты-схемы со сроком выполнения не позднее трех лет на дату расчета, содержащейся в проектной документации, либо на основании красных линий, утвержденных в установленном порядке.

Требования пунктов 2.1. - 2.4. настоящего раздела не применяются в случае реконструкции зданий, строений и сооружений без изменения местоположения объекта капитального строительства в границах земельного участка (в границах существующего фундамента) при условии соблюдения иных предельных параметров разрешенного строительства, реконструкции объектов капитального строительства, установленных Правилами.

3. Максимальные выступы за красную линию (за исключением красных линий внутриквартальных проездов) частей зданий, строений и сооружений допускаются в отношении балконов, эркеров, козырьков и выше 3,5 м от поверхности земли. При этом суммарная ширина всех эркеров в каждом этаже не должна превышать 30% ширины фасада здания, выходящего на красную линию, в этом этаже.

4. Максимальное количество этажей надземной части зданий, строений, сооружений на земельном участке не устанавливается.

5. Максимальная высота зданий, строений, сооружений на земельном участке устанавливается в соответствии с пунктами 1.8.1 - 1.8.7 раздела 1 Приложения №7 к Правилам.

При определении максимальной высоты зданий, строений и сооружений не учитываются антенны, молниеотводы и другие инженерные устройства, не оказывающие влияния на безопасность здания, строения, сооружения и не перечисленные во втором, четвертом и пятом абзацах пункта 1.8.6.1 раздела 1 Приложения №7 к Правилам, а также во втором, третьем и восьмом абзацах пункта 1.8.6.2 раздела 1 Приложения №7 к Правилам в составе инженерного оборудования.

Максимальная высота промышленных дымовых труб, дымовых труб котельных, за исключением инженерного оборудования, предусмотренного в пунктах 1.8.6.1 и 1.8.6.2 раздела 1 Приложения №7 к Правилам, вытяжных башен, градирен с несущими стволами из кирпича, железобетона, металла и композиционных материалов, обеспечивающих эффективное рассеивание дымовых газов различной температуры, влажности и агрессивности

до допустимых действующими гигиеническими нормами пределов концентрации на уровне земли в соответствии с требованиями экологии, необходимым разряжением на уровне ввода газохода и (или) требованиями безопасности полетов воздушного транспорта, в градостроительных регламентах не устанавливается.

Для целей применения настоящего пункта под промышленными дымовыми трубами, вытяжными башнями, градирнями понимаются высотные сооружения промышленных предприятий, предусмотренные СП 43.13330.2012 «СНиП 2.09.03-85 «Сооружения промышленных предприятий».

Максимальная высота зданий, строений и сооружений - 27/30 м (*):

27 - максимальная высота зданий, строений и сооружений, расположенных по фронту застройки и в глубине квартала, в метрах по вертикали относительно дневной поверхности земли до наивысшей отметки конструктивного элемента здания, строения, сооружения (парапета плоской кровли, карниза, конька или фронтона скатной крыши, купола, башни, шпиля), включая инженерное оборудование, выполненное в капитальных конструкциях (вентиляционные шахты (камеры), дымовые трубы, машинные помещения лифтов, крышные котельные), а также выходы на кровлю;

30 - максимальная высота зданий, строений и сооружений, расположенных по фронту застройки и в глубине квартала, в метрах по вертикали относительно дневной поверхности земли до наивысшей отметки конструктивного элемента здания, строения, сооружения для размещения инженерного оборудования, выполненного в капитальных конструкциях (вентиляционные шахты (камеры), дымовые трубы, машинные помещения лифтов, крышные котельные), а также выходов на кровлю.

Применение высоты (30 м) допускается исключительно для размещения объектов, указанных в предыдущем абзаце при одновременном соблюдении следующих условий:

суммарная доля площади занимаемой объектами, указанными в абзаце третьем настоящего пункта, составляет не более 25% от площади кровли (крыши) здания, строения, сооружения;

высота указанных объектов определяется от высоты 27 м.

Отклонение от высоты 27/30 м не допускается.

(*) - в соответствии с постановлением Правительства Санкт-Петербурга от 07.12.2010 №1671 "Об утверждении проекта планировки с проектом межевания территории "Марьино" в Петродворцовом районе" максимальная высота объектов капитального строительства - 27 м.

6. Максимальная общая площадь объектов капитального строительства нежилого назначения на земельном участке не устанавливается.

7. Максимальный класс опасности (в соответствии с санитарно-эпидемиологическими правилами) объектов капитального строительства, размещаемых на земельном участке, - II.

8. Минимальная площадь озеленения земельного участка устанавливается в соответствии с пунктами 1.9.1 - 1.9.10 раздела 1 Приложения №7 к Правилам.

9. Минимальное количество мест для стоянки (размещения) индивидуального автотранспорта в границах земельного участка устанавливается в соответствии с пунктами 1.10.1 - 1.10.9 раздела 1 Приложения №7 к Правилам.

10. Минимальное количество мест на погрузочно-разгрузочных площадках на земельном участке устанавливается в соответствии с пунктами 1.11.1 - 1.11.3 раздела 1 Приложения №7 к Правилам.

11. Минимальное количество мест для хранения (технологического отстоя) грузового автотранспорта на земельном участке устанавливается в соответствии с пунктами 1.12.1 -

12. Минимальное количество мест для хранения велосипедного транспорта на земельном участке устанавливается в соответствии с пунктами 1.13.1 - 1.13.5 раздела 1 Приложения №7 к Правилам.

13. Максимальный размер земельных участков, в том числе их площадь, и максимальный процент застройки в границах земельного участка не подлежит установлению.

В соответствии с постановлением Правительства Санкт-Петербурга от 07.12.2010 № 1671 "Об утверждении проекта планировки с проектом межевания территории "Марьино" в Петродворцовом районе" земельный участок расположен в границах зон планируемого размещения объектов капитального строительства №7 и №8, для которых определены следующие характеристики планируемого развития территории, характеристики объектов капитального строительства производственного и иного назначения, объектов коммунальной, транспортной инфраструктур:

- величина отступа от красных линий - 0 м;

- номер зоны планируемого размещения объектов капитального строительства - 7;

- функциональное назначение объекта капитального строительства - объект капитального строительства в целях изготовления вещей промышленным способом; объект капитального строительства горно-обогатительной и горно-перерабатывающей, металлургической, машиностроительной промышленности, а также изготовления и ремонта продукции судостроения, авиастроения, вагоностроения, машиностроения, станкостроения, а также другие подобные промышленные предприятия; объект капитального строительства, предназначенный для производства транспортных средств и оборудования, производства автомобилей, производства автомобильных кузовов, производства прицепов, полуприцепов и контейнеров, предназначенных для перевозки одним или несколькими видами транспорта, производства частей и принадлежностей автомобилей и их двигателей; объект капитального строительства, предназначенный для текстильной, фарфоро-фаянсовой, электронной промышленности; сооружения, имеющие назначение по временному хранению, распределению и перевалке грузов (за исключением хранения стратегических запасов), не являющихся частями производственных комплексов, на которых был создан груз: промышленные базы, склады; объект капитального строительства, предназначенный для целлюлозно-бумажного производства, производства целлюлозы, древесной массы, бумаги, картона и изделий из них, издательской и полиграфической деятельности, тиражирования записанных носителей информации; объект пищевой промышленности, по переработке сельскохозяйственной продукции способом, приводящим к их переработке в иную продукцию (консервирование, копчение, хлебопечение), в том числе для производства напитков, алкогольных напитков и табачных изделий; объект капитального строительства, предназначенный для фармацевтического производства, в том числе объектов, в отношении которых предусматривается установление охранных или санитарно-защитных зон; объекты связи, радиовещания, телевидения, включая воздушные радиорелейные, надземные и подземные кабельные линии связи, линии радиофикации, антенные поля, усилительные пункты на кабельных линиях связи, инфраструктуру спутниковой связи и телерадиовещания; объект капитального строительства, предназначенный для производства: строительных материалов (кирпичей, пиломатериалов, цемента, крепежных материалов), бытового и строительного газового и сантехнического оборудования, лифтов и подъемников, столярной продукции, сборных домов или их частей и тому подобной продукции; объекты капитального строительства в целях обеспечения физических и юридических лиц коммунальными услугами, в частности: поставки тепла, электричества (котельная, трансформаторная подстанция);

- максимальная высота объектов капитального строительства - 27м;

- максимальная общая площадь объектов капитального строительства - 121 500 кв.м.;
- очередность планируемого развития территории/этапы проектирования и строительства - 5/2;

В границах зоны планируемого размещения объекта капитального строительства 7 предусматривается организация открытых автостоянок не менее чем на 44 парковочных места.

- номер зоны планируемого размещения объектов капитального строительства - 8;
- функциональное назначение объекта капитального строительства - Объект капитального строительства в целях изготовления вещей промышленным способом; объект капитального строительства горно-обогатительной и горно-перерабатывающей, металлургической, машиностроительной промышленности, а также изготовления и ремонта продукции судостроения, авиастроения, вагоностроения, машиностроения, станкостроения, а также другие подобные промышленные предприятия; объект капитального строительства, предназначенный для производства транспортных средств и оборудования, производства автомобилей, производства автомобильных кузовов, производства прицепов, полуприцепов и контейнеров, предназначенных для перевозки одним или несколькими видами транспорта, производства частей и принадлежностей автомобилей и их двигателей; объект капитального строительства, предназначенный для текстильной, фарфоро-фаянсовой, электронной промышленности; сооружения, имеющие назначение по временному хранению, распределению и перевалке грузов (за исключением хранения стратегических запасов), не являющихся частями производственных комплексов, на которых был создан груз: промышленные базы, склады; объект капитального строительства, предназначенный для целлюлозно-бумажного производства, производства целлюлозы, древесной массы, бумаги, картона и изделий из них, издательской и полиграфической деятельности, тиражирования записанных носителей информации; объект пищевой промышленности, по переработке сельскохозяйственной продукции способом, приводящим к их переработке в иную продукцию (консервирование, копчение, хлебопечение), в том числе для производства напитков, алкогольных напитков и табачных изделий; объект капитального строительства, предназначенный для фармацевтического производства, в том числе объектов, в отношении которых предусматривается установление охранных или санитарно-защитных зон; объекты связи, радиовещания, телевидения, включая воздушные радиорелейные, надземные и подземные кабельные линии связи, линии радиофикации, антенные поля, усилительные пункты на кабельных линиях связи, инфраструктуру спутниковой связи и телерадиовещания; объект капитального строительства, предназначенный для производства: строительных материалов (кирпичей, пиломатериалов, цемента, крепежных материалов), бытового и строительного газового и сантехнического оборудования, лифтов и подъемников, столярной продукции, сборных домов или их частей и тому подобной продукции; объекты капитального строительства в целях обеспечения физических и юридических лиц коммунальными услугами, в частности: поставки тепла, электричества (котельная, четыре трансформаторные подстанции);
- максимальная высота объектов капитального строительства, м - 27;
- максимальная общая площадь объектов капитального строительства, кв. м - 86 400;
- очередность планируемого развития территории/этапы проектирования и строительства - 2/3;

В границах зоны планируемого размещения объекта капитального строительства 8 предусматривается организация открытых автостоянок не менее чем на 33 парковочных места.

2.4. Требования к назначению, параметрам и размещению объекта капитального строительства на земельном участке, на который действие градостроительного регламента не распространяется или для которого градостроительный регламент не устанавливается (за исключением случая, предусмотренного пунктом 7.1 части 3 статьи 57.3 Градостроительного кодекса Российской Федерации):

Причины отнесения земельного участка к виду земельного участка, на который действие градостроительного регламента не распространяется или для которого градостроительный регламент не устанавливается	Реквизиты акта, регулирующего использование земельного участка	Требования к использованию земельного участка	Требования к параметрам объекта капитального строительства			Требования к размещению объектов капитального строительства	
			Предельное количество этажей и (или) предельная высота зданий, сооружений	Максимальный процент застройки в границах земельного участка, определяемый как отношение суммарной площади земельного участка, которая может быть застроена, ко всей площади земельного участка	Иные требования к параметрам объекта капитального строительства	Минимальные отступы от границ земельного участка в целях определения мест допустимого размещения зданий, строений, сооружений, за пределами которых запрещено строительство зданий, строений, сооружений	Иные требования к размещению объектов капитального строительства
1	2	3	4	5	6	7	8
-	-	-	-	-	-	-	-

111

2.5. Предельные параметры разрешенного строительства, реконструкции объекта капитального строительства, установленные положением об особо охраняемых природных территориях, в случае выдачи градостроительного плана земельного участка в отношении земельного участка, расположенного в границах особо охраняемой природной территории:

Причины отнесения земельного участка к виду земельного участка для которого градостроительный регламент не устанавливается	Реквизиты Положения об особо охраняемой природной территории	Реквизиты утвержденной документации по планировке территории	Зонирование особо охраняемой природной территории (да/нет)								
			Функциональная зона	Виды разрешенного использования земельного участка		Требования к параметрам объекта капитального строительства			Требования к размещению объектов капитального строительства		
				Основные виды разрешенного использования	Вспомогательные виды разрешенного использования	Предельное количество этажей и (или) предельная высота зданий, строений, сооружений	Максимальный процент застройки в границах земельного участка, определяемый как отношение суммарной площади земельного участка, которая может быть застроена, ко всей площади земельного участка	Иные требования к параметрам объекта капитального строительства	Минимальные отступы от границ земельного участка в целях определения мест допустимого размещения зданий, строений, сооружений, за пределами которых запрещено строительство зданий, строений, сооружений	Иные требования к размещению объектов капитального строительства	
1	2	3	4	5	6	7	8	9	10	11	
-	-	-	-	-	-	-	-	-	-	-	-

3. Информация о расположенных в границах земельного участка объектах капитального строительства и объектах культурного наследия

3.1. Объекты капитального строительства

Не имеется

3.2. Объекты, включенные в единый государственный реестр объектов культурного наследия (памятников истории и культуры) народов Российской Федерации

Не имеется

4. Информация о расчетных показателях минимально допустимого уровня обеспеченности территории объектами коммунальной, транспортной, социальной инфраструктур и расчетных показателях максимально допустимого уровня территориальной доступности указанных объектов для населения в случае, если земельный участок расположен в границах территории, в отношении которой предусматривается осуществление деятельности по комплексному развитию территории:

Не заполняется

5. Информация об ограничениях использования земельного участка, в том числе если земельный участок полностью или частично расположен в границах зон с особыми условиями использования территорий

1. Зона с реестровым номером границы: 78.40.2.422 (78:40:1911602:3236/1):

1.1 Земельный участок частично расположен в границах зоны, площадь земельного участка, покрываемая зоной, составляет 773 кв.м.

1.2 Вид ограничения (обременения): Ограничения прав на земельный участок, предусмотренные статьей 56 Земельного кодекса Российской Федерации; Срок действия: не установлен; реквизиты документа основания: Выписка из Единого государственного реестра недвижимости об основных характеристиках и зарегистрированных правах на объект недвижимости от 05.12.2018 № 78/001/013/2018-168270 выдан: ФГИС ЕГРН; Содержание ограничения (обременения): Согласно ПП РФ № 222 от 03.03.2018 г. п. 5 в границах санитарно-защитной зоны не допускается использования земельных участков в целях размещения жилой застройки, объектов образовательного и медицинского назначения, спортивных сооружений открытого типа, организаций отдыха детей и их оздоровления, зон рекреационного назначения и для ведения садоводства.; Реестровый номер границы: 78.40.2.422.

2. Санитарно-защитная зона от филиала «Текнос» в городе Санкт-Петербург (реестровый номер границы: 78:40-6.4880)(78:40:1911602:3236/2):

2.1 Земельный участок частично расположен в границах зоны с особыми условиями использования территории, площадь земельного участка, покрываемая зоной с особыми условиями использования территории, составляет 773 кв.м.

2.2 Вид ограничения (обременения): Ограничения прав на земельный участок, предусмотренные статьей 56 Земельного кодекса Российской Федерации; Срок действия: не установлен; реквизиты документа основания: Решение об установлении санитарно-защитной зоны для филиала "Текнос" в городе Санкт-Петербурге по адресу: Санкт-Петербург, ул. Новые Заводы, д. 56, корп. 3, лит. А. от 11.04.2019 № 78-00-05/45-7622-2019 выдан: Управление Федеральной службы по надзору в сфере защиты прав потребителей и благополучия человека по Санкт-Петербургу; Содержание ограничения (обременения): При установлении санитарно-защитной зоны предусматривается режим территории, который регламентируется п. 5 Правил установления санитарно-защитной зоны и использования земельных участков, расположенных в границах санитарно-защитной зоны утв. Постановлением Правительства Российской

Федерации от 03.03.2018 г. № 222 «Об¹¹³ утверждении Правил установления санитарно-защитных зон и использования земельных участков, расположенных в границах санитарно-защитных зон» в границах санитарно-защитной зоны не допускается использования земельных участков в целях: а) размещения жилой застройки, объектов образовательного и медицинского назначения, спортивных сооружений открытого типа, организаций отдыха детей и их оздоровления, зон рекреационного назначения и для ведения садоводства; б) размещения объектов для производства и хранения лекарственных средств, объектов пищевых отраслей промышленности, оптовых складов продовольственного сырья и пищевой продукции, комплексов водопроводных сооружений для подготовки и хранения питьевой воды, использования земельных участков в целях производства, хранения и переработки сельскохозяйственной продукции, предназначенной для дальнейшего использования в качестве пищевой продукции.; Реестровый номер границы: 78:40-6.488; Вид зоны по документу: Санитарно-защитная зона для филиала «Текнос» в городе Санкт-Петербург; Тип зоны: Санитарно-защитная зона предприятий, сооружений и иных объектов.

3. Сектор 3.2.76 третьей подзоны приаэродромной территории аэродрома гражданской авиации Санкт-Петербург (Пулково) (реестровый номер границы: 78:40-6.3206) (78:40:1911602:3236/3):

3.1 Земельный участок частично расположен в границах зоны с особыми условиями использования территории, площадь земельного участка, покрываемая зоной с особыми условиями использования территории, составляет 1430 кв.м.

3.2 Вид ограничения (обременения): Ограничения прав на земельный участок, предусмотренные статьей 56 Земельного кодекса Российской Федерации; Срок действия: не установлен; реквизиты документа основания: Приказ об установлении приаэродромной территории аэродрома гражданской авиации Санкт-Петербург (Пулково) от 24.12.2024 № 1161-П выдан: Федеральное агентство воздушного транспорта (Росавиация); Содержание ограничения (обременения): В соответствии с требованиями Воздушного кодекса Российской Федерации и Федерального закона от 1 июля 2017 г. № 135-ФЗ «О внесении изменений в отдельные законодательные акты Российской Федерации в части совершенствования порядка установления и использования приаэродромной территории и санитарно-защитной зоны» (далее – Федеральный закон № 135-ФЗ) на приаэродромной территории аэродрома гражданской авиации Санкт-Петербург (Пулково) установлены ограничения использования объектов недвижимости и осуществления деятельности. 1.В границах третьей подзоны запрещается размещать объекты, высота которых превышает ограничения, приведенные в пункте 2 настоящей таблицы. 2. Строительство и реконструкция зданий, сооружений в границах третьей подзоны разрешается после определения максимально допустимой высоты здания, сооружения в зависимости от местоположения путем проведения соответствующих расчетов в соответствии с требованиями ФАП-262 с учетом следующих абсолютных высот ограничения объектов в Балтийской системе высот 1977 года: 258.25 м Подпункт 3 пункта 3 статьи 47 Воздушного кодекса Российской Федерации. Подпункт «б» пункта 1(1) Положения.; Реестровый номер границы: 78:40-6.3206; Вид зоны по документу: Сектор 3.2.76 третьей подзоны приаэродромной территории аэродрома гражданской авиации Санкт-Петербург (Пулково); Тип зоны: Приаэродромная территория.

4. Третья подзона приаэродромной территории аэродрома гражданской авиации Санкт-Петербург (Пулково) установлена приказом Росавиации от 24.12.2024 № 1161-П «Об установлении приаэродромной территории аэродрома гражданской авиации Санкт-Петербург (Пулково)» (далее – приказ Росавиации № 1161-П):

4.1 Земельный участок полностью расположен в границах зоны с особыми условиями использования территории.

4.2 Ограничения использования земельного участка и (или) расположенного на нем объекта недвижимости установлены статьей 47 Воздушного кодекса Российской Федерации, Положением о приаэродромной территории, утвержденным постановлением Правительства Российской Федерации от 02.12.2017 № 1460:

4.2.1 В границах третьей подзоны ¹¹⁴запрещается размещать объекты, высота которых превышает ограничения, приведенные в пункте 11.3 Перечня ограничений использования объектов недвижимости и осуществления деятельности, утвержденного приказом Росавиации № 1161-П.

4.2.2 Строительство и реконструкция зданий, сооружений в границах третьей подзоны разрешается после определения максимально допустимой высоты здания, сооружения в зависимости от местоположения путем проведения соответствующих расчетов в соответствии с требованиями ФАП-262 с учетом абсолютных высот ограничения объектов в Балтийской системе высот 1977 года.

5. Пятая подзона приаэродромной территории аэродрома гражданской авиации Санкт-Петербург (Пулково) установлена приказом Росавиации от 24.12.2024 № 1161-П «Об установлении приаэродромной территории аэродрома гражданской авиации Санкт-Петербург (Пулково)»:

5.1 Земельный участок полностью расположен в границах зоны с особыми условиями использования территории.

5.2 Ограничения использования земельного участка и (или) расположенного на нем объекта недвижимости установлены статьей 47 Воздушного кодекса Российской Федерации, Положением о приаэродромной территории, утвержденным постановлением Правительства Российской Федерации от 02.12.2017 № 1460:

5.2.1 В границах пятой подзоны запрещается размещать опасные производственные объекты, функционирование которых может повлиять на безопасность полетов воздушных судов.

5.2.2 В границах пятой подзоны допускается эксплуатация, строительство, реконструкция, капитальный ремонт, ввод в эксплуатацию, техническое перевооружение, консервация (далее - размещение) опасных производственных объектов при их соответствии установленным ниже ограничениям:

максимальные радиусы зон поражения при происшествиях техногенного характера на опасных производственных объектах, находящихся в пятой подзоне, в которых размещение таких объектов возможно, не должны достигать:

по вертикали - высоты пролета воздушных судов (высота поверхности ограничения препятствий в третьей подзоне);

по горизонтали - внешних границ первой и второй подзон.

5.2.3 При невозможности соблюдения предусмотренных выше ограничений, размещение опасных производственных объектов должно выполняться на основании обоснования безопасности опасного производственного объекта, разрабатываемого на основании Федерального закона от 21.07.1997 № 116-ФЗ «О промышленной безопасности опасных производственных объектов».

6. Седьмая подзона приаэродромной территории аэродрома Санкт-Петербург (Пулково) (зона 7.1):

6.1 Земельный участок полностью расположен в границах зоны с особыми условиями использования территории.

6.2 Ограничения прав на земельный участок установлены решением Управления Роспотребнадзора по городу Санкт-Петербургу от 07.03.2025 №001-ПАТ «Об установлении границ седьмой подзоны приаэродромной территории аэродрома Санкт-Петербург (Пулково)».

6.3 В границах зоны 7.1 установлены ограничения на использование земельных участков, представляющие собой требования к реализации мер по устранению повышенного уровня авиационного шума при строительстве, реконструкции, эксплуатации объектов капитального строительства, помещения в которых нормируются в соответствии с санитарно-эпидемиологическим законодательством: для больниц и санаториев необходимо достижение звукоизоляции в 25 дБА; для жилых домов, домов отдыха, пансионатов, домов-интернатов для престарелых и инвалидов, стационарных организаций социального обслуживания, организаций для детей-сирот и детей, оставшихся без попечения родителей, дошкольных образовательных организаций необходимо достижение звукоизоляции в 20 дБА; для

115
общежитий и общеобразовательных организаций необходимо достижение звукоизоляции в 15 дБА.

6. Информация о границах зон с особыми условиями использования территорий, если земельный участок полностью или частично расположен в границах таких зон:

Наименование зоны с особыми условиями использования территории с указанием объекта, в отношении которого установлена такая зона	Перечень координат характерных точек в системе координат, используемой для ведения Единого государственного реестра недвижимости		
	Обозначение (номер) характерной точки	X	Y
Зона с реестровым номером границы: 78.40.2.422 (78:40:1911602:3236/1)	1-6	см. таблицу координат	см. таблицу координат
Санитарно-защитная зона от филиала «Текнос» в городе Санкт-Петербург (реестровый номер границы: 78:40-6.488) (78:40:1911602:3236/2)	1-7	см. таблицу координат	см. таблицу координат
Сектор 3.2.76 третьей подзоны приаэродромной территории аэродрома гражданской авиации Санкт-Петербург (Пулково) (реестровый номер границы: 78:40-6.3206) (78:40:1911602:3236/3)	1-5	см. таблицу координат	см. таблицу координат
Третья подзона приаэродромной территории аэродрома гражданской авиации Санкт-Петербург (Пулково)	-	-	-
Пятая подзона приаэродромной территории аэродрома гражданской авиации Санкт-Петербург (Пулково)	-	-	-
Седьмая подзона приаэродромной территории аэродрома Санкт-Петербург (Пулково) (зона 7.1)	-	-	-

7. Информация о границах публичных сервитутов

Информация отсутствует

8. Номер и (или) наименование элемента планировочной структуры, в границах которого расположен земельный участок

В соответствии с постановлением Правительства Санкт-Петербурга от 07.12.2010 № 1671 "Об утверждении проекта планировки с проектом межевания территории "Марьино" в Петродворцовом районе" земельный участок расположен в квартале 2.

9. Информация о возможности подключения (технологического присоединения) объектов капитального строительства к сетям инженерно-технического обеспечения (за исключением сетей электроснабжения), определяемая с учетом программ комплексного развития систем коммунальной инфраструктуры поселения, муниципального округа, городского округа (при их наличии), в состав которой входят сведения о максимальной нагрузке в возможных точках подключения (технологического присоединения) к таким сетям, а также сведения об организации, представившей данную информацию

1. ООО «ПетербургГаз», информация о возможности подключения от 23.09.2025 № 03-04/10-9697:

подключение объектов капитального строительства к газораспределительным сетям осуществляется в соответствии с Постановлением Правительства Российской Федерации от 13

116
сентября 2021г. № 1547 «Об утверждении Правил подключения (технологического присоединения) газоиспользующего оборудования и объектов капитального строительства к сетям газораспределения и о признании утратившими силу некоторых актов Правительства Российской Федерации» (далее – Правила) на основании Договора о подключении (технологическом присоединении) объектов капитального строительства к сети газораспределения (далее – Договор).

Точка подключения определяется на границе земельного участка заявителя (или садоводческого или огороднического некоммерческого товарищества, в случае, если объект капитального строительства расположен в границах территории такого товарищества), или на действующем газопроводе, в том случае, если действующий газопровод расположен в границах земельного участка заявителя.

Подключение (технологическое присоединение) к сетям газораспределения объекта капитального строительства, расположенного (проектируемого) по адресу: Санкт-Петербург, Петергоф, тер. Марьино, кадастровый номер 78:40:1911602:3236, принципиально возможно с максимальной нагрузкой (часовым расходом газа) 7,0 куб.м/ч (в соответствии с п. 17 Правил, окончательное значение максимальной нагрузки в точке подключения (технологического присоединения) определяется Договором).

Срок подключения (технологического присоединения) к газораспределительным сетям объекта капитального строительства составляет 730 дней с даты заключения Договора.

В целях заключения Договора правообладатель земельного участка вправе в течение трех месяцев обратиться с заявкой о его заключении (срок действия данного заключения составляет 100 дней).

Однако обращаем Ваше внимание на значительную удаленность данного объекта капитального строительства от существующих газораспределительных сетей (более 400 м), находящихся в арендованном комплексе

ГРО «ПетербургГаз».

Дополнительно сообщаем, что указанный земельный участок не имеет прямых выходов к городским проездам, в связи с чем трасса прокладки предполагаемого к строительству подводящего газопровода, в любых возможных вариантах, в силу существующей зоны застройки, будет проходить по территории смежных (соседних) земельных участков, принадлежащих третьим лицам. Иных вариантов прокладки трассы подводящего газопровода к Объекту, не имеется, поскольку указанный Объект расположен на территории земельного участка, проход и подъезд к которому осуществляется по территории участков, принадлежащих третьим лицам. В связи с этим, информируем Вас о том, что реализация подводящего газопровода к Объекту будет зависеть от действия/бездействия третьих лиц.

Также сообщаем, что рассмотрение вопроса о заключении договора о подключении (технологическом присоединении) объекта будет возможно при условии наличия свободной пропускной способности на ГРС, подающих природный газ в газораспределительные сети, находящиеся в арендованном комплексе ГРО «ПетербургГаз», на момент подачи заявки.

10. Реквизиты нормативных правовых актов субъекта Российской Федерации, муниципальных правовых актов, устанавливающих требования к благоустройству территории

Закон Санкт-Петербурга «О благоустройстве в Санкт-Петербурге» от 25.12.2015 №891-180.

11. Информация о красных линиях:

Обозначение (номер) характерной точки	Перечень координат характерных точек в системе координат, используемой для ведения Единого государственного реестра недвижимости	
	X	Y
1	82840.46	93577.5
2	82859.15	93624.29
3	82877.49	93670.36
4	82882.33	93682.48
5	82896.02	93716.79

12. Информация о требованиях к архитектурно-градостроительному облику объекта капитального строительства:

Требования к архитектурно-градостроительному облику объекта капитального строительства не установлены.

№	Требования к архитектурно-градостроительному облику объекта капитального строительства	Показатель
-	-	-

Материалы и результаты инженерных изысканий на дату выдачи ГПЗУ отсутствуют (или содержат сведения, отнесенные федеральными законами к категории ограниченного доступа).

Сведения о характерных точках границы земельного участка.

Обозначение (номер) характерной точки	Перечень координат характерных точек в системе координат, используемой для ведения Единого государственного реестра недвижимости		Обозначение (номер) характерной точки	Перечень координат характерных точек в системе координат, используемой для ведения Единого государственного реестра недвижимости		Обозначение (номер) характерной точки	Перечень координат характерных точек в системе координат, используемой для ведения Единого государственного реестра недвижимости	
	X	Y		X	Y		X	Y
1	83035.83	93539.26	4	82882.33	93682.48	7	82853.22	93609.44
2	83054.56	93617.02	5	82877.49	93670.36	1	83035.83	93539.26
3	83025	93628.26	6	82859.15	93624.29			

Сведения о характерных точках границы части (частей) земельного участка

Учетный номер части: 78:40:1911602:3236/1

1	83054.56	93617.02	4	82989.01	93638.18	1	83054.56	93617.02
2	83050.85	93601.61	5	82981.98	93644.61			
3	83031.53	93610.05	6	83025	93628.26			

Сведения о характерных точках границы части (частей) земельного участка

Учетный номер части: 78:40:1911602:3236/2

1	83050.85	93601.61	4	82981.98	93644.61	7	83050.85	93601.61
2	83054.56	93617.02	5	82989.01	93638.18			
3	83025	93628.26	6	83031.53	93610.05			

Сведения о характерных точках границы части (частей) земельного участка

Учетный номер части: 78:40:1911602:3236/3

1	82882.33	93682.48	3	82865.04	93639.08	5	82882.33	93682.48
2	82877.49	93670.36	4	82939.55	93660.73			

Приложение 6

**Копия Выписки из Единого государственного реестра
недвижимости об объекте недвижимости № КУВИ-001/2025-
177527842 от 23.09.2025 г**

Сведения о характеристиках объекта недвижимости

На основании запроса от 19.09.2025, поступившего на рассмотрение 19.09.2025, сообщаем, что согласно записям Единого государственного реестра недвижимости:

Раздел 1 Лист 1

Земельный участок			
вид объекта недвижимости			

Лист № 1 раздела 1	Всего листов раздела 1: 3	Всего разделов: 8	Всего листов выписки: 16
--------------------	---------------------------	-------------------	--------------------------

23.09.2025г. № КУВИ-001/2025-177527842	
Кадастровый номер:	78:40:1911602:3236
Номер кадастрового квартала:	78:40:1911602
Дата присвоения кадастрового номера:	10.06.2020

Ранее присвоенный государственный учетный номер:	данные отсутствуют
Местоположение:	Местоположение установлено относительно ориентира, расположенного в границах участка. Ориентир Санкт-Петербург, город Петергоф, территория Марьино. Почтовый адрес ориентира: Санкт-Петербург, г. Петергоф, тер. Марьино.
Площадь:	15000 +/- 43
Кадастровая стоимость, руб.:	36704671.5
Кадастровые номера расположенных в пределах земельного участка объектов недвижимости:	данные отсутствуют
Кадастровые номера объектов недвижимости, из которых образован объект недвижимости:	78:40:1911602:3224; 78:40:1911602:3226
Кадастровые номера образованных объектов недвижимости:	данные отсутствуют
Категория земель:	Земли населенных пунктов
Виды разрешенного использования:	Производственная деятельность
Сведения о кадастровом инженере:	Зинченко Семен Алексеевич, дата завершения кадастровых работ: 30.05.2020
Сведения о лесах, водных объектах и об иных природных объектах, расположенных в пределах земельного участка:	данные отсутствуют
Сведения о том, что земельный участок полностью расположен в границах зоны с особыми условиями использования территории, территории объекта культурного наследия, публичного сервитута:	данные отсутствуют

полное наименование должности	 ДОКУМЕНТ ПОДПИСАН ЭЛЕКТРОННОЙ ПОДПИСЬЮ Сертификат: 009F0BDC181A023B64597F1E2579BEFB50 Владелец: ФЕДЕРАЛЬНАЯ СЛУЖБА ГОСУДАРСТВЕННОЙ РЕГИСТРАЦИИ, КАДАСТРА И КАРТОГРАФИИ Действителен: с 02.08.2024 по 26.10.2025	инициалы, фамилия

Земельный участок			
вид объекта недвижимости			
Лист № 2 раздела 1	Всего листов раздела 1: 3	Всего разделов: 8	Всего листов выписки: 16
23.09.2025г. № КУВИ-001/2025-177527842			
Кадастровый номер:		78:40:1911602:3236	
Сведения о том, что земельный участок расположен в границах особой экономической зоны, территории опережающего развития, зоны территориального развития в Российской Федерации, игорной зоны:	данные отсутствуют		
Сведения о том, что земельный участок расположен в границах особо охраняемой природной территории, Байкальской природной территории и ее экологических зон, лесопарковом зеленом поясе, охотничьего угодья, лесничества:	данные отсутствуют		
Сведения о расположении земельного участка и (или) расположенного на нем объекта недвижимости в границах территории, в отношении которой принято решение о резервировании земель для государственных или муниципальных нужд:	данные отсутствуют		
Сведения о результатах проведения государственного земельного надзора:	данные отсутствуют		
Сведения о расположении земельного участка в границах территории, в отношении которой утвержден проект межевания территории:	данные отсутствуют		
Условный номер земельного участка:	данные отсутствуют		
Сведения о принятии акта и (или) заключении договора, предусматривающих предоставление в соответствии с земельным законодательством исполнительным органом государственным органом власти или органом местного самоуправления, находящегося в государственной или муниципальной собственности земельного участка для строительства наемного дома социального использования или наемного дома коммерческого использования:	данные отсутствуют		
Сведения о том, что земельный участок или земельные участки образованы на основании решения об изъятии земельного участка и (или) расположенного на нем объекта недвижимости для государственных или муниципальных нужд:	данные отсутствуют		
Сведения о том, что земельный участок образован из земель или земельного участка, государственная собственность на которые не разграничена:	данные отсутствуют		



ДОКУМЕНТ ПОДПИСАН
ЭЛЕКТРОННОЙ ПОДПИСЬЮ

Сертификат: 009F0BDC181A023B64597F1E2579BEFB50

Владелец: ФЕДЕРАЛЬНАЯ СЛУЖБА ГОСУДАРСТВЕННОЙ

РЕГИСТРАЦИИ, КАДАСТРА И КАРТОГРАФИИ

Действителен: с 02.08.2024 по 26.10.2025

полное наименование должности

инициалы, фамилия

Земельный участок			
вид объекта недвижимости			
Лист № 3 раздела 1	Всего листов раздела 1: 3	Всего разделов: 8	Всего листов выписки: 16
23.09.2025г. № КУВИ-001/2025-177527842			
Кадастровый номер:		78:40:1911602:3236	
Сведения о наличии земельного спора о местоположении границ земельных участков:		данные отсутствуют	
Статус записи об объекте недвижимости:		Сведения об объекте недвижимости имеют статус "актуальные"	
Особые отметки:		<p>Для данного земельного участка обеспечен доступ посредством земельного участка (земельных участков) с кадастровым номером (кадастровыми номерами): 78:40:1911602:3192. Сведения об ограничениях права на объект недвижимости, обременениях данного объекта, не зарегистрированных в реестре прав, ограничений прав и обременений недвижимого имущества: вид ограничения (обременения): ограничения прав на земельный участок, предусмотренные статьей 56 Земельного кодекса Российской Федерации; срок действия: с 10.02.2021; реквизиты документа-основания: выписка из Единого государственного реестра недвижимости об основных характеристиках и зарегистрированных правах на объект недвижимости от 05.12.2018 № 78/001/013/2018-168270 выдан: ФГИС ЕГРН. вид ограничения (обременения): ограничения прав на земельный участок, предусмотренные статьей 56 Земельного кодекса Российской Федерации; срок действия: с 24.02.2021; реквизиты документа-основания: решение об установлении санитарно-защитной зоны для филиала "Текнос" в городе Санкт-Петербурге по адресу: Санкт-Петербург, ул. Новые Заводы, д. 56, корп. 3, лит. А. от 11.04.2019 № 78-00-05/45-7622-2019 выдан: Управление Федеральной службы по надзору в сфере защиты прав потребителей и благополучия человека по Санкт-Петербургу. вид ограничения (обременения): ограничения прав на земельный участок, предусмотренные статьей 56 Земельного кодекса Российской Федерации; срок действия: с 02.09.2025; реквизиты документа-основания: приказ об установлении приаэродромной территории аэродрома гражданской авиации Санкт-Петербург (Пулково) от 24.12.2024 № 1161-П выдан: Федеральное агентство воздушного транспорта (Росавиация).</p>	
Получатель выписки:		Рогозов Андрей Борисович, действующий(ая) на основании документа "" от имени заявителя АКЦИОНЕРНОЕ ОБЩЕСТВО "РИТВЕРЦ", 7802001185	

	ДОКУМЕНТ ПОДПИСАН ЭЛЕКТРОННОЙ ПОДПИСЬЮ	
Сертификат: 009F0BDC181A023B64597F1E2579BEFB50	Владелец: ФЕДЕРАЛЬНАЯ СЛУЖБА ГОСУДАРСТВЕННОЙ РЕГИСТРАЦИИ, КАДАСТРА И КАРТОГРАФИИ	инициалы, фамилия
Действителен: с 02.08.2024 по 26.10.2025		
полное наименование должности		

Выписка из Единого государственного реестра недвижимости об объекте недвижимости

Сведения о зарегистрированных правах

Земельный участок			
вид объекта недвижимости			
Лист № 1 раздела 2	Всего листов раздела 2: 2	Всего разделов: 8	Всего листов выписки: 16
23.09.2025г. № КУВИ-001/2025-177527842			
Кадастровый номер:		78:40:1911602:3236	
1	Правообладатель (правообладатели):	1.1	Акционерное общество "РИТВЕРЦ", ИНН: 7802001185, ОГРН: 1027801536377
	Сведения о возможности предоставления третьим лицам персональных данных физического лица:	1.1.1	данные отсутствуют
2	Вид, номер, дата и время государственной регистрации права:	2.1	Собственность 78:40:1911602:3236-78/011/2021-5 15.09.2021 12:13:35
3	Сведения об осуществлении государственной регистрации сделки, права без необходимого в силу закона согласия третьего лица, органа:	3.1	данные отсутствуют
4	Ограничение прав и обременение объекта недвижимости:	не зарегистрировано	
5	Договоры участия в долевом строительстве:	не зарегистрировано	
6	Заявленные в судебном порядке права требования:	данные отсутствуют	
7	Сведения о возможности предоставления третьим лицам персональных данных физического лица	данные отсутствуют	
8	Сведения о возражении в отношении зарегистрированного права:	данные отсутствуют	
9	Сведения о наличии решения об изъятии объекта недвижимости для государственных и муниципальных нужд:	данные отсутствуют	
10	Сведения о невозможности государственной регистрации без личного участия правообладателя или его законного представителя:	данные отсутствуют	
11	Правопритязания и сведения о наличии поступивших, но не рассмотренных заявлений о проведении государственной регистрации права (перехода, прекращения права), ограничения права или обременения объекта недвижимости, сделки в отношении объекта недвижимости:	отсутствуют	



ДОКУМЕНТ ПОДПИСАН
ЭЛЕКТРОННОЙ ПОДПИСЬЮ

Сертификат: 009F0BDC181A023B64597F1E2579BEFB50

Владелец: ФЕДЕРАЛЬНАЯ СЛУЖБА ГОСУДАРСТВЕННОЙ

РЕГИСТРАЦИИ, КАДАСТРА И КАРТОГРАФИИ

Действителен: с 02.08.2024 по 26.10.2025

полное наименование должности

инициалы, фамилия

Земельный участок			
вид объекта недвижимости			
Лист № 2 раздела 2	Всего листов раздела 2: 2	Всего разделов: 8	Всего листов выписки: 16
23.09.2025г. № КУВИ-001/2025-177527842			
Кадастровый номер:		78:40:1911602:3236	
11	Сведения о невозможности государственной регистрации перехода, прекращения, ограничения права на земельный участок из земель сельскохозяйственного назначения:	данные отсутствуют	

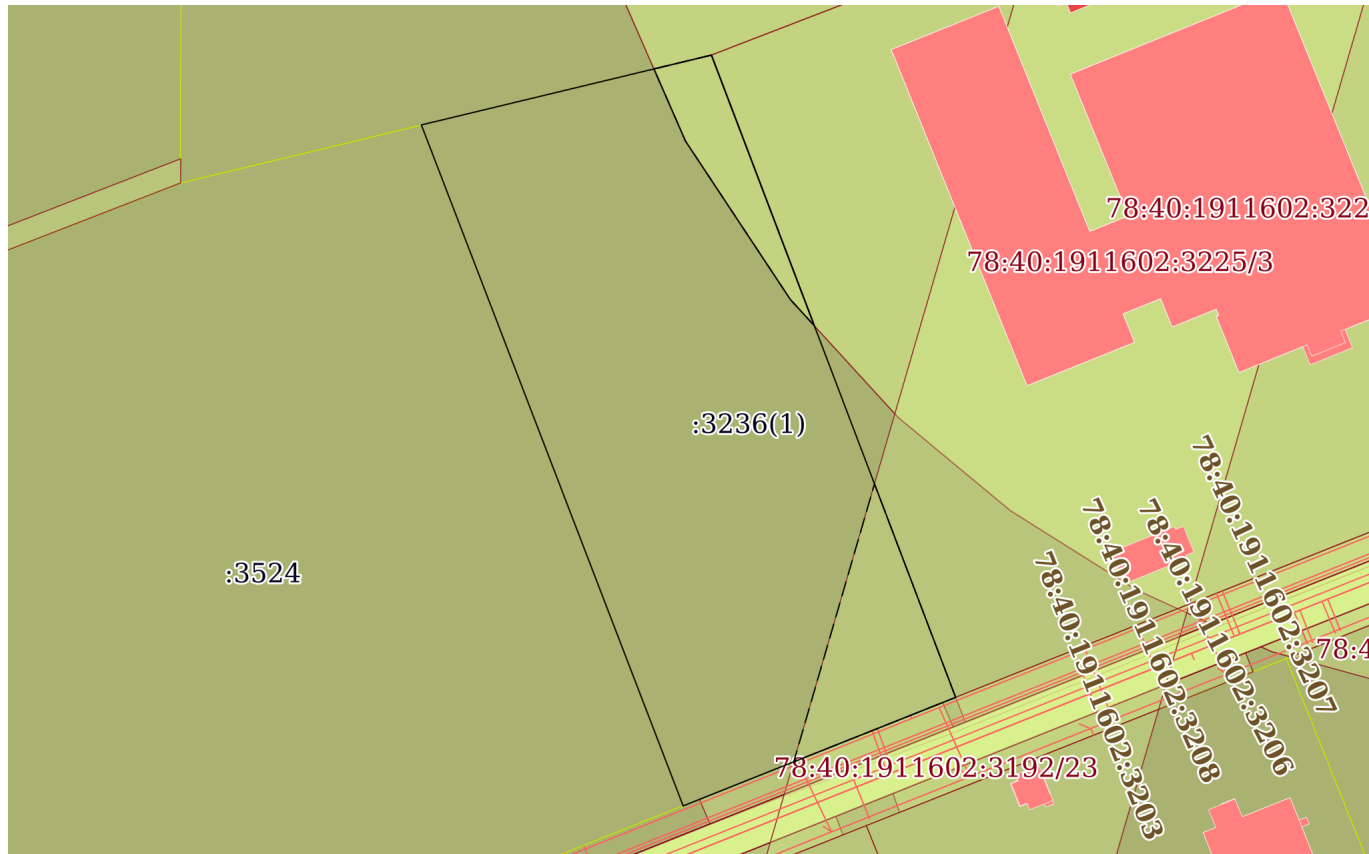
полное наименование должности	 ДОКУМЕНТ ПОДПИСАН ЭЛЕКТРОННОЙ ПОДПИСЬЮ Сертификат: 009F0BDC181A023B64597F1E2579BEFB50 Владелец: ФЕДЕРАЛЬНАЯ СЛУЖБА ГОСУДАРСТВЕННОЙ РЕГИСТРАЦИИ, КАДАСТРА И КАРТОГРАФИИ Действителен: с 02.08.2024 по 26.10.2025	инициалы, фамилия
-------------------------------	---	-------------------

Выписка из Единого государственного реестра недвижимости об объекте недвижимости

Описание местоположения земельного участка

Земельный участок			
вид объекта недвижимости			
Лист № 1 раздела 3	Всего листов раздела 3: 1	Всего разделов: 8	Всего листов выписки: 16
23.09.2025г. № КУВИ-001/2025-177527842			
Кадастровый номер:	78:40:1911602:3236		

План (чертеж, схема) земельного участка



Масштаб 1:2000

Условные обозначения:



ДОКУМЕНТ ПОДПИСАН
ЭЛЕКТРОННОЙ ПОДПИСЬЮ

Сертификат: 009F0BDC181A023B64597F1E2579BEFB50

Владелец: ФЕДЕРАЛЬНАЯ СЛУЖБА ГОСУДАРСТВЕННОЙ

РЕГИСТРАЦИИ, КАДАСТРА И КАРТОГРАФИИ

Действителен: с 02.08.2024 по 26.10.2025

полное наименование должности

инициалы, фамилия

Выписка из Единого государственного реестра недвижимости об объекте недвижимости

Описание местоположения земельного участка

Земельный участок			
вид объекта недвижимости			
Лист № 1 раздела 3.1	Всего листов раздела 3.1: 1	Всего разделов: 8	Всего листов выписки: 16
23.09.2025г. № КУВИ-001/2025-177527842			
Кадастровый номер:		78:40:1911602:3236	

Описание местоположения границ земельного участка							
№ п/п	Номер точки		Дирекционный угол	Горизонтальное проложение, м	Описание закрепления на местности	Кадастровые номера смежных участков	Сведения об адресах правообладателей смежных земельных участков
	начальная	конечная					
1	2	3	4	5	6	7	8
1	1.1.1	1.1.2	76°27.4'	79.98	данные отсутствуют	78:40:1911602:3237(1)	адрес отсутствует
2	1.1.2	1.1.3	159°10.9'	31.62	данные отсутствуют	78:40:1911602:3225(1)	адрес отсутствует
3	1.1.3	1.1.4	159°11.5'	152.63	данные отсутствуют	78:40:1911602:3225(1)	адрес отсутствует
4	1.1.4	1.1.5	248°13.9'	13.05	данные отсутствуют	78:40:1911602:3192(1)	адрес отсутствует
5	1.1.5	1.1.6	248°17.6'	49.59	данные отсутствуют	78:40:1911602:3192(1)	адрес отсутствует
6	1.1.6	1.1.7	248°13.9'	15.99	данные отсутствуют	78:40:1911602:3192(1)	адрес отсутствует
7	1.1.7	1.1.1	338°58.6'	195.63	данные отсутствуют	78:40:1911602:3524	адрес отсутствует



ДОКУМЕНТ ПОДПИСАН
ЭЛЕКТРОННОЙ ПОДПИСЬЮ

Сертификат: 009F0BDC181A023B64597F1E2579BEFB50

Владелец: ФЕДЕРАЛЬНАЯ СЛУЖБА ГОСУДАРСТВЕННОЙ

РЕГИСТРАЦИИ, КАДАСТРА И КАРТОГРАФИИ

Действителен: с 02.08.2024 по 26.10.2025

полное наименование должности

инициалы, фамилия

Выписка из Единого государственного реестра недвижимости об объекте недвижимости

Описание местоположения земельного участка

Земельный участок			
вид объекта недвижимости			
Лист № 1 раздела 3.2	Всего листов раздела 3.2: 1	Всего разделов: 8	Всего листов выписки: 16
23.09.2025г. № КУВИ-001/2025-177527842			
Кадастровый номер:		78:40:1911602:3236	

Сведения о характерных точках границы земельного участка				
Система координат СК-1964				
Номер точки	Координаты, м		Описание закрепления на местности	Средняя квадратичная погрешность определения координат характерных точек границ земельного участка, м
	X	Y		
1	2	3	4	5
1	83035.83	93539.26	Закрепление отсутствует	0.1
2	83054.56	93617.02	-	0.1
3	83025	93628.26	-	0.1
4	82882.33	93682.48	-	0.1
5	82877.49	93670.36	-	0.1
6	82859.15	93624.29	-	0.1
7	82853.22	93609.44	Закрепление отсутствует	0.1
1	83035.83	93539.26	Закрепление отсутствует	0.1



ДОКУМЕНТ ПОДПИСАН
ЭЛЕКТРОННОЙ ПОДПИСЬЮ

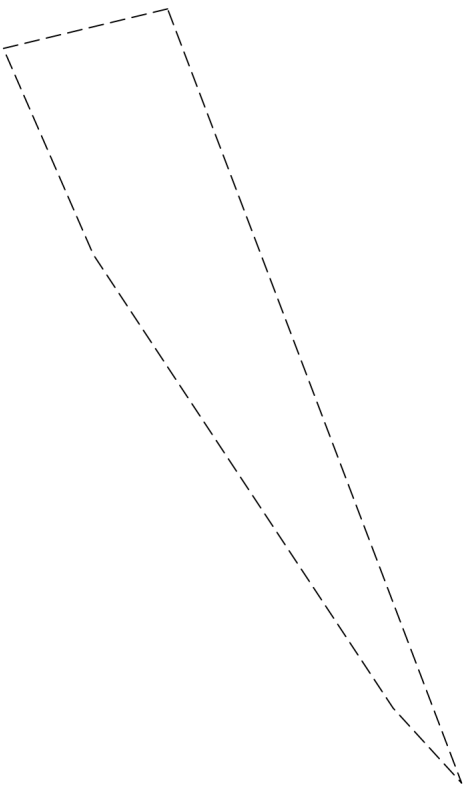
Сертификат: 009F0BDC181A023B64597F1E2579BEFB50


Владелец: ФЕДЕРАЛЬНАЯ СЛУЖБА ГОСУДАРСТВЕННОЙ
РЕГИСТРАЦИИ, КАДАСТРА И КАРТОГРАФИИ
Действителен: с 02.08.2024 по 26.10.2025

полное наименование должности

инициалы, фамилия

Выписка из Единого государственного реестра недвижимости об объекте недвижимости
Сведения о частях земельного участка

Земельный участок			
вид объекта недвижимости			
Лист № 1 раздела 4	Всего листов раздела 4: 3	Всего разделов: 8	Всего листов выписки: 16
23.09.2025г. № КУВИ-001/2025-177527842			
Кадастровый номер:		78:40:1911602:3236	
План (чертеж, схема) части земельного участка		Учетный номер части: 78:40:1911602:3236/1	
			
Масштаб 1:700	Условные обозначения:		

полное наименование должности	 ДОКУМЕНТ ПОДПИСАН ЭЛЕКТРОННОЙ ПОДПИСЬЮ Сертификат: 009F0BDC181A023B64597F1E2579BEFB50 Владелец: ФЕДЕРАЛЬНАЯ СЛУЖБА ГОСУДАРСТВЕННОЙ РЕГИСТРАЦИИ, КАДАСТРА И КАРТОГРАФИИ Действителен: с 02.08.2024 по 26.10.2025	инициалы, фамилия
-------------------------------	---	-------------------

Земельный участок

вид объекта недвижимости

Лист № 2 раздела 4

Всего листов раздела 4: 3

Всего разделов: 8

Всего листов выписки: 16

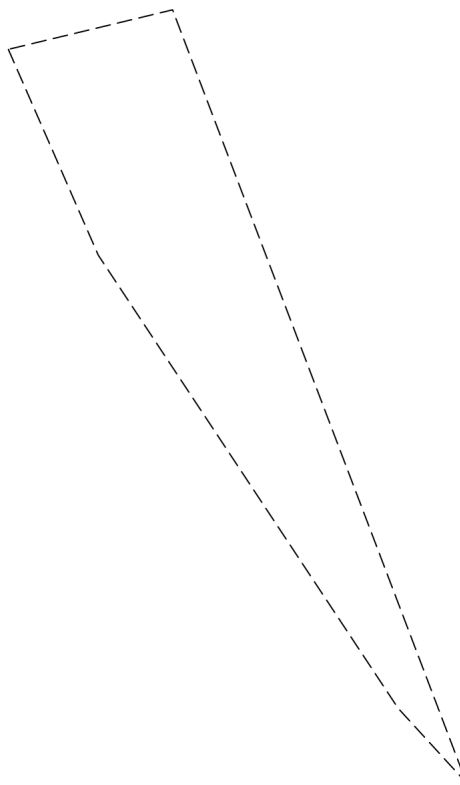
23.09.2025г. № КУВИ-001/2025-177527842

Кадастровый номер:

78:40:1911602:3236

План (чертеж, схема) части земельного участка

Учетный номер части: 78:40:1911602:3236/2



Масштаб 1:700

Условные обозначения:

ДОКУМЕНТ ПОДПИСАН
ЭЛЕКТРОННОЙ ПОДПИСЬЮ

Сертификат: 009F0BDC181A023B64597F1E2579BEFB50

Владелец: ФЕДЕРАЛЬНАЯ СЛУЖБА ГОСУДАРСТВЕННОЙ
РЕГИСТРАЦИИ, КАДАСТРА И КАРТОГРАФИИ
Действителен: с 02.08.2024 по 26.10.2025

полное наименование должности

инициалы, фамилия

Земельный участок

вид объекта недвижимости

Лист № 3 раздела 4

Всего листов раздела 4: 3

Всего разделов: 8

Всего листов выписки: 16

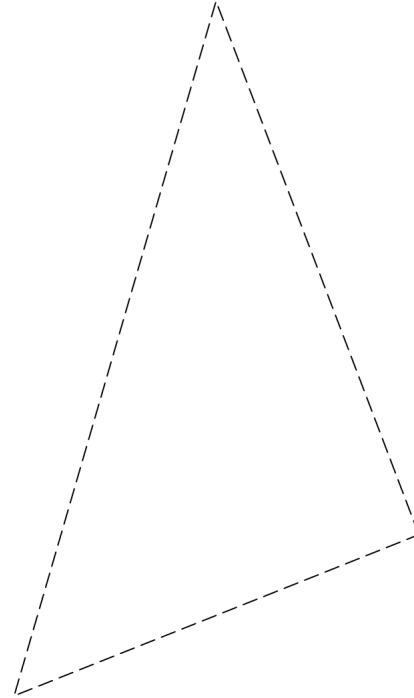
23.09.2025г. № КУВИ-001/2025-177527842

Кадастровый номер:

78:40:1911602:3236

План (чертеж, схема) части земельного участка

Учетный номер части: 78:40:1911602:3236/3



Масштаб 1:800

Условные обозначения:

ДОКУМЕНТ ПОДПИСАН
ЭЛЕКТРОННОЙ ПОДПИСЬЮ

Сертификат: 009F0BDC181A023B64597F1E2579BEFB50

Владелец: ФЕДЕРАЛЬНАЯ СЛУЖБА ГОСУДАРСТВЕННОЙ

РЕГИСТРАЦИИ, КАДАСТРА И КАРТОГРАФИИ

Действителен: с 02.08.2024 по 26.10.2025

полное наименование должности

инициалы, фамилия

Выписка из Единого государственного реестра недвижимости об объекте недвижимости
Сведения о частях земельного участка

Земельный участок			
вид объекта недвижимости			
Лист № 1 раздела 4.1	Всего листов раздела 4.1: 2	Всего разделов: 8	Всего листов выписки: 16
23.09.2025г. № КУВИ-001/2025-177527842			
Кадастровый номер:		78:40:1911602:3236	

Учетный номер части	Площадь, м2	Содержание ограничения в использовании или ограничения права на объект недвижимости или обременения объекта недвижимости
1	2	3
78:40:1911602:3236/1	773	вид ограничения (обременения): ограничения прав на земельный участок, предусмотренные статьей 56 Земельного кодекса Российской Федерации; Срок действия: не установлен; реквизиты документа-основания: выписка из Единого государственного реестра недвижимости об основных характеристиках и зарегистрированных правах на объект недвижимости от 05.12.2018 № 78/001/013/2018-168270 выдан: ФГИС ЕГРН; Содержание ограничения (обременения): Согласно ПП РФ № 222 от 03.03.2018 г. п. 5 в границах санитарно-защитной зоны не допускается использования земельных участков в целях размещения жилой застройки, объектов образовательного и медицинского назначения, спортивных сооружений открытого типа, организаций отдыха детей и их оздоровления, зон рекреационного назначения и для ведения садоводства.; Реестровый номер границы: 78.40.2.422
78:40:1911602:3236/2	773	вид ограничения (обременения): ограничения прав на земельный участок, предусмотренные статьей 56 Земельного кодекса Российской Федерации; Срок действия: не установлен; реквизиты документа-основания: решение об установлении санитарно-защитной зоны для филиала "Текнос" в городе Санкт-Петербурге по адресу: Санкт-Петербург, ул. Новые Заводы, д. 56, корп. 3, лит. А. от 11.04.2019 № 78-00-05/45-7622-2019 выдан: Управление Федеральной службы по надзору в сфере защиты прав потребителей и благополучия человека по Санкт-Петербургу; Содержание ограничения (обременения): При установлении санитарно-защитной зоны предусматривается режим территории, который регламентируется п. 5 Правил установления санитарно-защитной зоны и использования земельных участков, расположенных в границах санитарно-защитной зоны утв. Постановлением Правительства Российской Федерации от 03.03.2018 г. № 222 "Об утверждении Правил установления санитарно-защитных зон и использования земельных участков, расположенных в границах санитарно-защитных зон" в границах санитарно-защитной зоны не допускается использования земельных участков в целях: а) размещения жилой застройки, объектов образовательного и медицинского назначения, спортивных сооружений открытого типа, организаций отдыха детей и их оздоровления, зон рекреационного назначения и для ведения садоводства; б) размещения объектов для производства и хранения лекарственных средств, объектов пищевых отраслей промышленности, оптовых складов продовольственного сырья и пищевой продукции, комплексов водопроводных сооружений для подготовки и хранения питьевой воды, использования земельных участков в целях производства, хранения и переработки сельскохозяйственной продукции, предназначенной для дальнейшего использования в качестве пищевой продукции.; Реестровый номер границы: 78:40-6.488; Вид объекта реестра



ДОКУМЕНТ ПОДПИСАН
ЭЛЕКТРОННОЙ ПОДПИСЬЮ

Сертификат: 009F0BDC181A023B64597F1E2579BEFB50

Владелец: ФЕДЕРАЛЬНАЯ СЛУЖБА ГОСУДАРСТВЕННОЙ
РЕГИСТРАЦИИ, КАДАСТРА И КАРТОГРАФИИ
Действителен: с 02.08.2024 по 26.10.2025

полное наименование должности

инициалы, фамилия

Земельный участок			
вид объекта недвижимости			
Лист № 2 раздела 4.1	Всего листов раздела 4.1: 2	Всего разделов: 8	Всего листов выписки: 16
23.09.2025г. № КУВИ-001/2025-177527842			
Кадастровый номер:		78:40:1911602:3236	
		<p>границ: Зона с особыми условиями использования территории; Вид зоны по документу: Санитарно-защитная зона для филиала «Текнос» в городе Санкт-Петербург; Тип зоны: Санитарно-защитная зона предприятий, сооружений и иных объектов</p>	
78:40:1911602:3236/3	1430	<p>вид ограничения (обременения): ограничения прав на земельный участок, предусмотренные статьей 56 Земельного кодекса Российской Федерации; Срок действия: не установлен; реквизиты документа-основания: приказ об установлении приаэродромной территории аэродрома гражданской авиации Санкт-Петербург (Пулково) от 24.12.2024 № 1161-П выдан: Федеральное агентство воздушного транспорта (Росавиация); Содержание ограничения (обременения): В соответствии с требованиями Воздушного кодекса Российской Федерации и Федерального закона от 1 июля 2017 г. № 135-ФЗ «О внесении изменений в отдельные законодательные акты Российской Федерации в части совершенствования порядка установления и использования приаэродромной территории и санитарно-защитной зоны» (далее – Федеральный закон № 135-ФЗ) на приаэродромной территории аэродрома гражданской авиации Санкт-Петербург (Пулково) установлены ограничения использования объектов недвижимости и осуществления деятельности. 1.В границах третьей подзоны запрещается размещать объекты, высота которых превышает ограничения, приведенные в пункте 2 настоящей таблицы. 2. Строительство и реконструкция зданий, сооружений в границах третьей подзоны разрешается после определения максимально допустимой высоты здания, сооружения в зависимости от местоположения путем проведения соответствующих расчетов в соответствии с требованиями ФАП-262 с учетом следующих абсолютных высот ограничения объектов в Балтийской системе высот 1977 года: 258.25 м Подпункт 3 пункта 3 статьи 47 Воздушного кодекса Российской Федерации. Подпункт "б" пункта 1(1) Положения.; Реестровый номер границы: 78:40-6.3206; Вид объекта реестра границ: Зона с особыми условиями использования территории; Вид зоны по документу: Сектор 3.2.76 третьей подзоны приаэродромной территории аэродрома гражданской авиации Санкт-Петербург (Пулково); Тип зоны: Приаэродромная территория; Номер: -</p>	



ДОКУМЕНТ ПОДПИСАН
ЭЛЕКТРОННОЙ ПОДПИСЬЮ

Сертификат: 009F0BDC181A023B64597F1E2579BEFB50

Владелец: ФЕДЕРАЛЬНАЯ СЛУЖБА ГОСУДАРСТВЕННОЙ
РЕГИСТРАЦИИ, КАДАСТРА И КАРТОГРАФИИ
Действителен: с 02.08.2024 по 26.10.2025

полное наименование должности

инициалы, фамилия

Выписка из Единого государственного реестра недвижимости об объекте недвижимости

Сведения о частях земельного участка

Земельный участок			
вид объекта недвижимости			
Лист № 1 раздела 4.2	Всего листов раздела 4.2: 3	Всего разделов: 8	Всего листов выписки: 16
23.09.2025г. № КУВИ-001/2025-177527842			
Кадастровый номер:		78:40:1911602:3236	

Сведения о характерных точках границы части (частей) земельного участка				
Учетный номер части: 78:40:1911602:3236/1				
Система координат СК-1964				
Номер точки	Координаты, м		Описание закрепления на местности	Средняя квадратичная погрешность определения координат характерных точек границ земельного участка, м
	X	Y		
1	2	3	4	5
1	83054.56	93617.02	-	0.1
2	83050.85	93601.61	-	-
3	83031.53	93610.05	-	0.1
4	82989.01	93638.18	-	0.1
5	82981.98	93644.61	-	-
6	83025	93628.26	-	0.1
1	83054.56	93617.02	-	0.1



ДОКУМЕНТ ПОДПИСАН
ЭЛЕКТРОННОЙ ПОДПИСЬЮ

Сертификат: 009F0BDC181A023B64597F1E2579BEFB50

Владелец: ФЕДЕРАЛЬНАЯ СЛУЖБА ГОСУДАРСТВЕННОЙ

РЕГИСТРАЦИИ, КАДАСТРА И КАРТОГРАФИИ

Действителен: с 02.08.2024 по 26.10.2025

полное наименование должности

инициалы, фамилия

Земельный участок			
вид объекта недвижимости			
Лист № 2 раздела 4.2	Всего листов раздела 4.2: 3	Всего разделов: 8	Всего листов выписки: 16

23.09.2025г. № КУВИ-001/2025-177527842

Кадастровый номер: 78:40:1911602:3236

Сведения о характерных точках границы части (частей) земельного участка

Учетный номер части: 78:40:1911602:3236/2

Система координат

Номер точки	Координаты, м		Описание закрепления на местности	Средняя квадратичная погрешность определения координат характерных точек границ земельного участка, м
	X	Y		
1	2	3	4	5
1	83050.85	93601.61	-	-
2	83054.56	93617.02	-	-
3	83025	93628.26	-	-
4	82981.98	93644.61	-	-
5	82989.01	93638.18	-	-
6	83031.53	93610.05	-	-
7	83050.85	93601.61	-	-



ДОКУМЕНТ ПОДПИСАН
ЭЛЕКТРОННОЙ ПОДПИСЬЮ

Сертификат: 009F0BDC181A023B64597F1E2579BEFB50

Владелец: ФЕДЕРАЛЬНАЯ СЛУЖБА ГОСУДАРСТВЕННОЙ

РЕГИСТРАЦИИ, КАДАСТРА И КАРТОГРАФИИ

Действителен: с 02.08.2024 по 26.10.2025

полное наименование должности

инициалы, фамилия

Земельный участок

вид объекта недвижимости

Лист № 3 раздела 4.2

Всего листов раздела 4.2: 3

Всего разделов: 8

Всего листов выписки: 16

23.09.2025г. № КУВИ-001/2025-177527842

Кадастровый номер:

78:40:1911602:3236

Сведения о характерных точках границы части (частей) земельного участка

Учетный номер части: 78:40:1911602:3236/3

Система координат

Номер точки	Координаты, м		Описание закрепления на местности	Средняя квадратичная погрешность определения координат характерных точек границ земельного участка, м
	X	Y		
1	2	3	4	5
1	82882.33	93682.48	-	-
2	82877.49	93670.36	-	-
3	82865.04	93639.08	-	-
4	82939.55	93660.73	-	-
5	82882.33	93682.48	-	-



ДОКУМЕНТ ПОДПИСАН
ЭЛЕКТРОННОЙ ПОДПИСЬЮ

Сертификат: 009F0BDC181A023B64597F1E2579BEFB50

Владелец: ФЕДЕРАЛЬНАЯ СЛУЖБА ГОСУДАРСТВЕННОЙ

РЕГИСТРАЦИИ, КАДАСТРА И КАРТОГРАФИИ

Действителен: с 02.08.2024 по 26.10.2025

полное наименование должности

инициалы, фамилия

Приложение 7

Копия справки № 14102/33 – 125.5-19 от 01.06.2026 г



ФЕДЕРАЛЬНОЕ ГОСУДАРСТВЕННОЕ БЮДЖЕТНОЕ УЧРЕЖДЕНИЕ НАУКИ
ИНСТИТУТ ИСТОРИИ МАТЕРИАЛЬНОЙ КУЛЬТУРЫ
РОССИЙСКОЙ АКАДЕМИИ НАУК

191186, Санкт-Петербург, Дворцовая наб., 18, литер А
тел. +7 (812) 5715092, факс +7 (812) 5716271, Эл. почта: admin@archo.ru

№ 14102/33 – 125.5-19 от 01.06.2026

**К Акту
Государственной
историко-культурной
экспертизы**

СПРАВКА

Дана в том, что следующие сотрудники Федерального государственного бюджетного учреждения науки Института истории материальной культуры Российской академии наук работают в ИИМК РАН

ФИО	стаж с
Кириллов Евгений Львович	01.06.2013
Вахонеев Виктор Васильевич	01.06.2017
Тарасов Алексей Юрьевич	12.03.2021
Шинкарь Ольга Анатольевна	03.07.2025

по настоящее время.

Директор Центра спасательной
археологии ИИМК РАН

Н.Ф. Соловьёва

Приложение 8

Копия доверенности № 14102/33-161.5-2 от 12 января 2026 г



ФЕДЕРАЛЬНОЕ ГОСУДАРСТВЕННОЕ БЮДЖЕТНОЕ УЧРЕЖДЕНИЕ НАУКИ
**ИНСТИТУТ ИСТОРИИ МАТЕРИАЛЬНОЙ КУЛЬТУРЫ
 РОССИЙСКОЙ АКАДЕМИИ НАУК**

191181, Санкт-Петербург, Дворцовая наб., 18, лит. А.
 тел. +7 (812) 5715092, факс +7 (812) 5716271, Эл. почта: admin@archeo.ru

ДОВЕРЕННОСТЬ № 14102/33-161.5-2

г. Санкт-Петербург

12 января 2026 года

Федеральное государственное бюджетное учреждение науки Институт истории материальной культуры Российской академии наук (далее – ИИМК РАН) в лице директора Полякова Андрея Владимировича, действующего на основании Устава, уполномочивает директора Центра спасательной археологии **Соловьеву Наталью Федоровну** (

) на совершение от имени и в интересах ИИМК РАН следующих юридически значимых действий:

- представительство во всех государственных и муниципальных органах, а также представительство в отношениях с юридическими лицами и физическими лицами по всем вопросам с правом подачи от имени ИИМК РАН заявлений, ходатайств и других документов, их подписание и получение, совершение других действий;

- участие в закупках в соответствии с Федеральным законом от 05 апреля 2013 года N 44 "О контрактной системе в сфере закупок товаров, работ, услуг для обеспечения государственных и муниципальных нужд" (ч. 1 ст. 24 «Способы определения поставщиков (подрядчиков, исполнителей) и закупок в соответствии с Федеральным законом от 18 июля 2011 года N 223 "О закупках товаров, работ, услуг отдельными видами юридических лиц", заключение государственных контрактов и подписание договоров, включая право на подписание заявок, договоров, государственных контрактов;

- заключение, изменение и расторжение гражданско-правовых сделок;

- подписание актов сдачи-приёмки выполненных работ и оказанных услуг, счетов и счетов-фактур на выполненные ИИМК РАН работы.

Доверенность выдана по 31.12.2026 без права передоверия указанных полномочий третьим лицам.

Подпись Соловьевой Н.Ф.

удостоверяется.

Директор ИИМК РАН д.и.н.



А.В.Поляков

Приложение 9

Сведения об экспертах

Сведения об экспертах:

Фамилия, имя, отчество	Вахонеев Виктор Васильевич
Образование	высшее
Специальность	история
Ученая степень (звание)	кандидат наук
Стаж работы	13 лет
Место работы и должность	ст.н.с. к.н. ИИМК РАН
Реквизиты аттестации	<p>Государственный эксперт по проведению историко-культурной экспертизы (приказ Министерства культуры Российской Федерации № 1055 от 18.06.2025 г. «Об утверждении статуса аттестованного эксперта по проведению государственной историко-культурной экспертизы» (п. 13))</p> <p>Объекты экспертизы:</p> <ul style="list-style-type: none"> - земли, подлежащие воздействию земляных, строительных, мелиоративных, хозяйственных работ, предусмотренных статьей 25 Лесного кодекса Российской Федерации работ по использованию лесов (за исключением работ, указанных в пунктах 3, 4 и 7 части 1 статьи 25 Лесного кодекса Российской Федерации) и иных работ, в случае, если указанные земли расположены в границах территорий, утвержденных в соответствии с подпунктом 34.2 пункта 1 статьи 9 Федерального закона от 25.06.2002 № 73-ФЗ «Об объектах культурного наследия (памятниках истории и культуры) народов Российской Федерации»; - документация, за исключением научных отчетов о выполненных археологических полевых работах, содержащая результаты исследований, в соответствии с которыми определяется наличие или отсутствие объектов, обладающих признаками объекта культурного наследия, на земельных участках, подлежащих воздействию земляных, строительных, мелиоративных, хозяйственных работ, указанных в статье 30 Федерального закона № 73-ФЗ «Об объектах культурного наследия (памятниках истории и культуры) народов Российской Федерации» работ по использованию лесов и иных работ; - разделы об обеспечении сохранности объекта культурного наследия, включенного в реестр, выявленного объекта культурного наследия, входящие в состав проектной или иной

	<p>документации, проекты обеспечения сохранности указанных объектов при проведении земляных, строительных, мелиоративных, хозяйственных работ, указанных в статье 30 Федерального закона № 73-ФЗ «Об объектах культурного наследия (памятниках истории и культуры) народов Российской Федерации» работ по использованию лесов и иных работ, включающие оценку воздействия таких работ на указанные объекты и содержащие меры по обеспечению сохранности указанных объектов при проведении таких работ в границах территории указанных объектов либо на земельном участке, непосредственно связанном с земельным участком в границах территории указанных объектов.</p>
Фамилия, имя, отчество	Шинкарь Ольга Анатольевна
Образование	высшее
Специальность	история
Ученая степень (звание)	-
Стаж работы	15 лет
Место работы и должность	и.о. н.с. ИИМК РАН
Реквизиты аттестации	<p>Государственный эксперт по проведению историко-культурной экспертизы (приказ Министерства культуры Российской Федерации № 2121 от 14.07.2023 г. «Об утверждении статуса аттестованного эксперта по проведению государственной историко-культурной экспертизы» (п. 26))</p> <p>Объекты экспертизы:</p> <ul style="list-style-type: none"> - выявленные объекты культурного наследия в целях обоснования целесообразности включения данных объектов в реестр; - документы, обосновывающие включение объектов культурного наследия в реестр; - документы, обосновывающие исключение объектов культурного наследия из реестра; - земли, подлежащие воздействию земляных, строительных, мелиоративных, хозяйственных работ, предусмотренных статьей 25 Лесного кодекса Российской Федерации работ по использованию лесов (за исключением работ, указанных в пунктах 3, 4 и 7 части 1 статьи 25 Лесного кодекса Российской Федерации) и иных работ, в случае, если указанные земли расположены в границах территорий, утвержденных в

	<p>соответствии с пунктом 34.2 пункта 1 статьи 9 Федерального закона;</p> <ul style="list-style-type: none"> - документация или разделы документации, обосновывающие меры по обеспечению сохранности объекта культурного наследия, включенного в реестр, выявленного объекта культурного наследия либо объекта, обладающего признаками объекта культурного наследия, при проведении земляных, мелиоративных, хозяйственных работ; - документация, за исключением научных отчетов о выполненных археологических полевых работах, содержащая результаты исследований, в соответствии с которыми определяется наличие или отсутствие объектов, обладающих признаками объекта культурного наследия, на земельных участках, подлежащих воздействию земляных, строительных, мелиоративных, хозяйственных работ.
Фамилия, имя, отчество	Тарасов Алексей Юрьевич
Образование	высшее
Специальность	история, археология
Ученая степень (звание)	кандидат исторических наук
Стаж работы	20 лет
Место работы и должность	н.с. ИИМК РАН
Реквизиты аттестации	<p>Государственный эксперт по проведению историко-культурной экспертизы (приказ Министерства культуры Российской Федерации № 997 от 17.07.2019 г. «Об утверждении статуса аттестованного эксперта по проведению государственной историко-культурной экспертизы» (п. 29))</p> <p>Объекты экспертизы:</p> <ul style="list-style-type: none"> - выявленные объекты культурного наследия в целях обоснования целесообразности включения данных объектов в реестр; - земли, подлежащие воздействию земляных, строительных, мелиоративных, хозяйственных работ, предусмотренных статьей 25 Лесного кодекса Российской Федерации работ по использованию лесов (за исключением работ, указанных в пунктах 3, 4 и 7 части 1 статьи 25 Лесного кодекса Российской Федерации) и иных работ, в случае, если указанные земли расположены

	<p>в границах территорий, утверждённых в соответствии с пунктом 34.2 статьи 9 Федерального закона № 73-ФЗ;</p> <ul style="list-style-type: none">- документы, обосновывающие включение объектов культурного наследия в реестр;- документы, обосновывающие исключение объектов культурного наследия из реестра;- документация, за исключением научных отчетов о выполненных археологических полевых работах, содержащая результаты исследований, в соответствии с которыми определяется наличие или отсутствие объектов, обладающих признаками объекта культурного наследия, на земельных участках, подлежащих воздействию земляных, строительных, мелиоративных, хозяйственных работ, указанных в статье 30 Федерального закона N2 73-ФЗ работ по использованию лесов и иных работ;- документация или разделы документации, обосновывающие меры по обеспечению сохранности объекта культурного наследия, включенного в реестр, выявленного объекта культурного наследия либо объекта, обладающего признаками объекта культурного наследия, при проведении земляных, мелиоративных, хозяйственных работ, указанных в настоящей статье работ по использованию лесов и иных работ в границах территории объекта культурного наследия либо на земельном участке, непосредственно связанном с земельным участком в границах территории объекта культурного наследия.
--	--

Приложение 10

**Выдержки из приказа № 2252 от 27.07.2023 г.
«Об утверждении статуса аттестованного эксперта по
проведению государственной историко-культурной
экспертизы»**



**МИНИСТЕРСТВО КУЛЬТУРЫ
РОССИЙСКОЙ ФЕДЕРАЦИИ**

ПРИКАЗ

от 27 июля 2023.

Москва

№ 2252

**Об аттестации экспертов по проведению государственной
историко-культурной экспертизы**

В соответствии с Федеральным законом от 25 июня 2002 г. № 73-ФЗ «Об объектах культурного наследия (памятниках истории и культуры) народов Российской Федерации», пунктом 9 Положения о государственной историко-культурной экспертизе, утвержденного постановлением Правительства Российской Федерации от 15 июля 2009 г. № 569, Положением о порядке аттестации экспертов по проведению государственной историко-культурной экспертизы, утвержденным приказом Минкультуры России от 26 августа 2010 г. № 563 (в редакции приказа Минкультуры России от 30 декабря 2021 г. № 2317), руководствуясь Положением об аттестационной комиссии Минкультуры России, утвержденным приказом Минкультуры России от 29 декабря 2011 г. № 1276, протоколом заседания аттестационной комиссии Министерства культуры Российской Федерации по аттестации экспертов по проведению государственной историко-культурной экспертизы от 24 июля 2023 г., п р и к а з ы в а ю:

1. Аттестовать экспертов по проведению государственной историко-культурной экспертизы согласно приложению к настоящему приказу.

2. Департаменту государственной охраны культурного наследия (Р.А.Рыбало) обеспечить размещение информации об аттестованных экспертах на официальном сайте Минкультуры России в сети Интернет.

3. Контроль за исполнением настоящего приказа оставляю за собой.

Первый заместитель Министра



С.Г.Обрывалин

Приложение
к приказу Министерства культуры
Российской Федерации
от «27» июля 2023 г.
№ 2252

Аттестованные эксперты по проведению
государственной историко-культурной экспертизы

№ п/п	Фамилия, имя, отчество соискателя	Решение о присвоении статуса аттестованного эксперта:
1.	Тарасов Алексей Юрьевич	<ul style="list-style-type: none"> - выявленные объекты культурного наследия в целях обоснования целесообразности включения данных объектов в реестр; - документы, обосновывающие включение объектов культурного наследия в реестр; - документы, обосновывающие исключение объектов культурного наследия из реестра; - документация или разделы документации, обосновывающие меры по обеспечению сохранности объекта культурного наследия, включенного в реестр, выявленного объекта культурного наследия либо объекта, обладающего признаками объекта культурного наследия, при проведении земляных, мелиоративных, хозяйственных работ, указанных в статье 30 Федерального закона от 25.06.2002 № 73-ФЗ «Об объектах культурного наследия (памятниках истории и культуры) народов Российской Федерации» (далее – Федеральный закон № 73-ФЗ) работ по использованию лесов и иных работ в границах территории объекта культурного наследия либо на земельном участке, непосредственно связанном с земельным участком в границах территории объекта культурного наследия; - земли, подлежащие воздействию земляных, строительных, мелиоративных, хозяйственных работ, предусмотренных статьей 25 Лесного кодекса Российской Федерации работ по использованию лесов (за исключением работ, указанных в пунктах 3, 4 и 7 части 1 статьи 25 Лесного кодекса Российской Федерации)

		<p>Федерации) и иных работ, в случае, если указанные земли расположены в границах территорий, утвержденных в соответствии с пунктом 34.2 пункта 1 статьи 9 Федерального закона № 73-ФЗ;</p> <p>- документация, за исключением научных отчетов о выполненных археологических полевых работах, содержащая результаты исследований, в соответствии с которыми определяется наличие или отсутствие объектов, обладающих признаками объекта культурного наследия, на земельных участках, подлежащих воздействию земляных, строительных, мелиоративных, хозяйственных работ, указанных в статье 30 Федерального закона № 73-ФЗ.</p>
--	--	---

Приложение 11

**Выдержки из приказа № 1055 от 18.06.2025 г г.
«Об утверждении статуса аттестованного эксперта по
проведению государственной историко-культурной
экспертизы»**



**МИНИСТЕРСТВО КУЛЬТУРЫ
РОССИЙСКОЙ ФЕДЕРАЦИИ**

ПРИКАЗ

от 18 июля 2025 г.

Москва

№ 1055

**Об аттестации экспертов по проведению государственной
историко-культурной экспертизы**

В соответствии с пунктом 18 статьи 9 Федерального закона от 25 июня 2002 г. № 73-ФЗ «Об объектах культурного наследия (памятниках истории и культуры) народов Российской Федерации», пунктом 4 Положения о государственной историко-культурной экспертизе, утвержденного постановлением Правительства Российской Федерации от 20 апреля 2024 г. № 530, подпунктом 5.2.36(13) пункта 5 Положения о Министерстве культуры Российской Федерации, утвержденного постановлением Правительства Российской Федерации от 20 июля 2011 г. № 590, Порядком аттестации экспертов по проведению государственной историко-культурной экспертизы, приостановления и лишения аттестации экспертов по проведению государственной историко-культурной экспертизы, включающего в себя в том числе требования к кандидатам на получение статуса эксперта по проведению государственной историко-культурной экспертизы, утвержденным приказом Минкультуры России от 1 апреля 2025 г. № 582, руководствуясь приказом Минкультуры России от 5 мая 2025 г. № 817 «Об аттестационной комиссии Минкультуры России по аттестации экспертов по проведению государственной историко-культурной экспертизы, приостановлению и лишению аттестации экспертов по проведению государственной историко-культурной экспертизы», на основании протокола заседания аттестационной комиссии Министерства культуры Российской Федерации

Федерации по аттестации экспертов по проведению государственной историко-культурной экспертизы, приостановлению и лишению аттестации экспертов по проведению государственной историко-культурной экспертизы от 9 июня 2025 г., п р и к а з ы в а ю:

1. Аттестовать экспертов по проведению государственной историко-культурной экспертизы согласно приложению к настоящему приказу.

2. Департаменту государственной охраны культурного наследия (Р.А.Рыбало) обеспечить размещение информации об аттестованных экспертах на официальном сайте Минкультуры России в информационно-телекоммуникационной сети «Интернет».

3. Контроль за исполнением настоящего приказа возложить на заместителя Министра культуры Российской Федерации, осуществляющего координацию деятельности Департамента государственной охраны культурного наследия.

Статс-секретарь
заместитель Министра



Ж.В.Алексеева

Приложение
к приказу Министерства
культуры Российской Федерации
от «18» июня 2025 г.
№ 1055

Аттестованные эксперты по проведению
государственной историко-культурной экспертизы

№	Фамилия, имя, отчество кандидата	Решение о присвоении статуса аттестованного эксперта:
1.	Авксентьева Ольга Николаевна	<ul style="list-style-type: none"> - документы, обосновывающие изменение категории историко-культурного значения объектов культурного наследия, границ территории объектов культурного наследия; - документация, обосновывающая установление требований к осуществлению деятельности в границах территории достопримечательного места, ограничений использования лесов и требований к градостроительному регламенту в границах территории достопримечательного места.
2.	Андреева Елена Игоревна	<ul style="list-style-type: none"> - выявленные объекты культурного наследия в целях обоснования целесообразности включения данных объектов в единый государственный Реестр объектов культурного наследия (памятников истории и культуры) народов Российской Федерации; - документы, обосновывающие включение объектов культурного наследия в реестр; - проектная документация на проведение работ по сохранению объектов культурного наследия; - разделы об обеспечении сохранности объекта культурного наследия, включенного в реестр, выявленного объекта культурного наследия, входящие в состав проектной или иной документации, проекты обеспечения сохранности указанных объектов при

		<p>непосредственно связанном с земельным участком в границах территорий указанных объектов;</p> <ul style="list-style-type: none"> - документация, обосновывающая установление требований к осуществлению деятельности в границах территории достопримечательного места, ограничений использования лесов и требований к градостроительному регламенту в границах территории достопримечательного места; - документация, обосновывающая уточнение сведений об объекте культурного наследия, включенном в реестр, о выявленном объекте культурного наследия; - документация, обосновывающая определение категории историко-культурного значения объекта культурного наследия.
5.	Вахонеев Виктор Васильевич	<ul style="list-style-type: none"> - земли, подлежащие воздействию земляных, строительных, мелиоративных, хозяйственных работ, предусмотренных статьей 25 Лесного кодекса Российской Федерации работ по использованию лесов (за исключением работ, указанных в пунктах 3, 4 и 7 части 1 статьи 25 Лесного кодекса Российской Федерации) и иных работ, в случае, если указанные земли расположены в границах территорий, утвержденных в соответствии с подпунктом 34.2 пункта 1 статьи 9 Федерального закона от 25.06.2002 № 73-ФЗ «Об объектах культурного наследия (памятниках истории и культуры) народов Российской Федерации»; - документация, за исключением научных отчетов о выполненных археологических полевых работах, содержащая результаты исследований, в соответствии с которыми определяется наличие или отсутствие объектов, обладающих признаками объекта культурного наследия, на земельных участках, подлежащих воздействию земляных, строительных, мелиоративных, хозяйственных работ, указанных в статье 30 Федерального закона № 73-ФЗ «Об объектах культурного наследия (памятниках истории и культуры) народов Российской Федерации»

		<p>работ по использованию лесов и иных работ;</p> <p>- разделы об обеспечении сохранности объекта культурного наследия, включенного в реестр, выявленного объекта культурного наследия, входящие в состав проектной или иной документации, проекты обеспечения сохранности указанных объектов при проведении земляных, строительных, мелиоративных, хозяйственных работ, указанных в статье 30 Федерального закона № 73-ФЗ «Об объектах культурного наследия (памятниках истории и культуры) народов Российской Федерации» работ по использованию лесов и иных работ, включающие оценку воздействия таких работ на указанные объекты и содержащие меры по обеспечению сохранности указанных объектов при проведении таких работ в границах территорий указанных объектов либо на земельном участке, непосредственно связанном с земельным участком в границах территорий указанных объектов.</p>
6.	Гуренко Леонид Валерьевич	<p>- выявленные объекты культурного наследия в целях обоснования целесообразности включения данных объектов в единый государственный Реестр объектов культурного наследия (памятников истории и культуры) народов Российской Федерации;</p> <p>- документы, обосновывающие включение объектов культурного наследия в реестр;</p> <p>- документы, обосновывающие исключение объектов культурного наследия из реестра;</p> <p>- документы, обосновывающие изменение категории историко-культурного значения объекта культурного наследия, границ территории объекта культурного наследия;</p> <p>- земли, подлежащие воздействию земляных, строительных, мелиоративных, хозяйственных работ, предусмотренных статьей 25 Лесного кодекса Российской Федерации работ по использованию лесов (за исключением работ, указанных в пунктах 3, 4 и 7 части 1 статьи 25 Лесного кодекса Российской Федерации)</p>

Приложение 12

**Выдержки из приказа № 2121 от 14.07.2023 г.
«Об утверждении статуса аттестованного эксперта по
проведению государственной историко-культурной
экспертизы»**



**МИНИСТЕРСТВО КУЛЬТУРЫ
РОССИЙСКОЙ ФЕДЕРАЦИИ**

ПРИКАЗ

от 14 июля 2023г.

Москва

№ 2121

**Об аттестации экспертов по проведению государственной
историко-культурной экспертизы**

В соответствии с Федеральным законом от 25 июня 2002 г. № 73-ФЗ «Об объектах культурного наследия (памятниках истории и культуры) народов Российской Федерации», пунктом 9 Положения о государственной историко-культурной экспертизе, утвержденного постановлением Правительства Российской Федерации от 15 июля 2009 г. № 569, Положением о порядке аттестации экспертов по проведению государственной историко-культурной экспертизы, утвержденным приказом Минкультуры России от 26 августа 2010 г. № 563 (в редакции приказа Минкультуры России от 30 декабря 2021 г. № 2317), руководствуясь Положением об аттестационной комиссии Минкультуры России, утвержденным приказом Минкультуры России от 29 декабря 2011 г. № 1276, протоколом заседания аттестационной комиссии Министерства культуры Российской Федерации по аттестации экспертов по проведению государственной историко-культурной экспертизы от 10 июля 2023 г., п р и к а з ы в а ю:

1. Аттестовать экспертов по проведению государственной историко-культурной экспертизы согласно приложению к настоящему приказу.

2. Департаменту государственной охраны культурного наследия (Р.А.Рыбало) обеспечить размещение информации об аттестованных экспертах на официальном сайте Минкультуры России в сети Интернет.

3. Контроль за исполнением настоящего приказа оставляю за собой.

Первый заместитель Министра



С.Г.Обрывалин

Приложение
к приказу Министерства культуры
Российской Федерации
от « 14 » июня 2023 г.
№ 2121

Аттестованные эксперты по проведению
государственной историко-культурной экспертизы

№	Фамилия, имя, отчество кандидата	Решение о присвоении статуса аттестованного эксперта:
1.	Авксентьева Ольга Николаевна	<p>Присвоить статус аттестованного эксперта по объектам экспертизы:</p> <ul style="list-style-type: none"> - выявленные объекты культурного наследия в целях обоснования целесообразности включения данных объектов в реестр; - документы, обосновывающие включение объектов культурного наследия в реестр; - документы, обосновывающие изменение категории историко-культурного значения объекта культурного наследия; - проектная документация на проведение работ по сохранению объектов культурного наследия; - проекты зон охраны объекта культурного наследия - документация или разделы документации, обосновывающие меры по обеспечению сохранности объекта культурного наследия, включенного в реестр, выявленного объекта культурного наследия либо объекта, обладающего признаками объекта культурного наследия, при проведении земляных, мелиоративных, хозяйственных работ. <p>Решение принято единогласно.</p>
2.	Гуляев Валерий Федорович	<p>Присвоить статус аттестованного эксперта по объектам экспертизы:</p> <ul style="list-style-type: none"> - выявленные объекты культурного наследия в целях обоснования целесообразности включения данных объектов в реестр;

		<ul style="list-style-type: none"> - документы, обосновывающие включение объектов культурного наследия в реестр; - документы, обосновывающие изменение категории историко-культурного значения объекта культурного наследия; - проекты зон охраны объекта культурного наследия; - проектная документация на проведение работ по сохранению объектов культурного наследия; - документация или разделы документации, обосновывающие меры по обеспечению сохранности объекта культурного наследия, включенного в реестр, выявленного объекта культурного наследия либо объекта, обладающего признаками объекта культурного наследия, при проведении земляных, мелиоративных, хозяйственных работ. <p>Решение принято единогласно.</p>
11.	Шинкарь Ольга Анатольевна	<p>Присвоить статус аттестованного эксперта по объектам экспертизы:</p> <ul style="list-style-type: none"> - выявленные объекты культурного наследия в целях обоснования целесообразности включения данных объектов в реестр; - земли, подлежащие воздействию земляных, строительных, мелиоративных, хозяйственных работ, предусмотренных статьей 25 Лесного кодекса Российской Федерации работ по использованию лесов (за исключением работ, указанных в пунктах 3, 4 и 7 части 1 статьи 25 Лесного кодекса Российской Федерации) и иных работ, в случае, если указанные земли расположены в границах территорий, утвержденных в соответствии с пунктом 34.2 пункта 1 статьи 9 Федерального закона № 73-ФЗ; - документы, обосновывающие включение объектов культурного наследия в реестр; - документы, обосновывающие исключение объектов культурного наследия из реестра; - документация, за исключением научных отчетов о выполненных археологических полевых работах, содержащая результаты исследований, в соответствии с которыми определяется наличие или отсутствие объектов, обладающих признаками объекта культурного наследия, на земельных участках, подлежащих воздействию земляных, строительных, мелиоративных, хозяйственных работ;

		<p>- документация или разделы документации, обосновывающие меры по обеспечению сохранности объекта культурного наследия, включенного в реестр, выявленного объекта культурного наследия либо объекта, обладающего признаками объекта культурного наследия, при проведении земляных, мелиоративных, хозяйственных работ.</p> <p>Решение принято единогласно.</p>
12.	Яровой Илья Юрьевич	<p>Присвоить статус аттестованного эксперта по объектам экспертизы:</p> <ul style="list-style-type: none">- выявленные объекты культурного наследия в целях обоснования целесообразности включения данных объектов в реестр;- документы, обосновывающие включение объектов культурного наследия в реестр;- документы, обосновывающие исключение объектов культурного наследия из реестра;- документы, обосновывающие изменение категории историко-культурного значения объекта культурного наследия;- документы, обосновывающие отнесение объекта культурного наследия к историко-культурным заповедникам, особо ценным объектам культурного наследия народов Российской Федерации либо объектам всемирного культурного и природного наследия;- документация или разделы документации, обосновывающие меры по обеспечению сохранности объекта культурного наследия, включенного в реестр, выявленного объекта культурного наследия либо объекта, обладающего признаками объекта культурного наследия, при проведении земляных, мелиоративных, хозяйственных работ.