А К Т

по результатам проведения государственной историко-культурной экспертизы проекта обеспечения сохранности объекта культурного наследия регионального значения «Строгановский сад», расположенного по адресу: г. Санкт-Петербург, Ушаковская наб. между домами 9, корпус 1, литера А; 9, корпус 2 и 17/1, литеры А, В, и объекта культурного наследия федерального значения «Институт Лесной (академия лесотехническая)», расположенного по адресу: г. Санкт-Петербург, Институтский пер., 5, при проведении земляных и строительных работ на земельном участке, непосредственно связанном с земельными участками в границах территории объекта культурного наследия, - «Проект обеспечения сохранности объекта культурного наследия регионального значения «Строгановский сад», расположенного по адресу: г. Санкт-Петербург, Ушаковская наб. между домами 9, корпус 1, литера А; 9, корпус 2 и 17/1, литеры А, В, и объекта культурного наследия федерального значения «Институт Лесной (академия лесотехническая)», адрес НПА: г. Санкт-Петербург, Институтский пер., 5, при проведении земляных и строительных работ, предусмотренных проектом: «Проектирование строительства III очереди Дублера ТКК района площади Мужества от узла шахт №122Б, 122А Выборгского ТКК до шахты №413 Главного ТКК», шифр 03.010390.П-01, разработанным ООО «ТГС» в 2019-2025 гг.», разработанным ООО «Строй-Эксперт» в 2019-2025 гг., шифр ОСОКН/31-06/03/25-2025

г. Санкт-Петербург 02 июня 2026 г.

Настоящая государственная историко-культурная экспертиза (далее – экспертиза) проведена аттестованным экспертом Я.В. Губиным на основании договора №1 от 16 декабря 2025 г. (Приложение №6. Копия договора на проведение экспертизы)

1. Дата начала и дата окончания проведения экспертизы.

Настоящая экспертиза проведена в период с 16 декабря 2025 г. по 02 июня 2026 г.

2. Место проведения экспертизы.

г. Санкт-Петербург.

3. Заказчик экспертизы.

ООО «Строй-Эксперт»; Юридический адрес: г. Санкт-Петербург, Лиговский проспект, д. 121, литер В, помещение 1-Н, комната № 19; ИНН 7801409951, ОГРН 5067847066975; директор Аверьянова Ю.В.

4. Следующие сведения об эксперте (экспертах):

Аттестованный эксперт: *подписано цифровой подписью* Я.В. Губин

ГУБИН Ян Владимирович, образование высшее, окончил Санкт-Петербургский государственный архитектурно-строительный университет (СПбГАСУ), специальность – инженер-строитель ПГС; окончил Санкт-Петербургский гуманитарный университет профсоюзов (СПбГУП), специальность – искусствовед; ученая степень (звание) – кандидат искусствоведения (2005 г.), стаж работы по специальности – 20 лет. Место работы, должность: индивидуальный предприниматель.

Аттестованный эксперт по проведению государственной историко-культурной экспертизы (приказы Министерства культуры Российской Федерации «Об утверждении статуса аттестованного эксперта по проведению государственной историко-культурной экспертизы» от 25 декабря 2023 г. №3493 и от 24 января 2024 г. №105).

Профиль экспертной деятельности (объекты экспертизы):

- документы, обосновывающие исключение объектов культурного наследия из реестра;
- проекты зон охраны объекта культурного наследия;
- документация или разделы документации, обосновывающие меры по обеспечению сохранности объекта культурного наследия, включенного в реестр, выявленного объекта культурного наследия либо объекта, обладающего признаками объекта культурного наследия, при проведении земляных, мелиоративных, хозяйственных работ, указанных в статье 30 Федерального закона от 25.06.2002 № 73-ФЗ «Об объектах культурного наследия (памятниках истории и культуры) народов Российской Федерации» работ по использованию лесов и иных работ в границах территории объекта культурного наследия либо на земельном участке, непосредственно связанном с земельным участком в границах территории объекта культурного наследия.

5. Информация о том, что в соответствии с законодательством Российской Федерации эксперт (эксперты) несет ответственность за достоверность сведений, изложенных в заключении.

Настоящим подтверждаю, что я несу ответственность за достоверность сведений, изложенных в заключении экспертизы, в соответствии с законодательством Российской Федерации.

Аттестованный эксперт: *подписано цифровой подписью* Я.В. Губин

6. Цели и объекты экспертизы

6.1. Цели экспертизы.

Обеспечение сохранности объектов культурного наследия, включенных в реестр, выявленных объектов культурного наследия либо объектов, обладающих признаками

объекта культурного наследия, при проведении земляных, строительных, мелиоративных, хозяйственных работ, указанных в статье 30 Федерального закона от 25.06.2002 №73-ФЗ «Об объектах культурного наследия (памятниках истории и культуры) народов Российской Федерации» работ по использованию лесов и иных работ:

- обеспечение сохранности объекта культурного наследия регионального значения «Строгановский сад», расположенного по адресу: г. Санкт-Петербург, Ушаковская наб. между домами 9, корпус 1, литера А; 9, корпус 2 и 17/1, литеры А, В, и объекта культурного наследия федерального значения «Институт Лесной (академия лесотехническая)», расположенного по адресу: г. Санкт-Петербург, Институтский пер., 5, при проведении земляных, строительных, мелиоративных, хозяйственных работ, предусмотренных проектом: «Проектирование строительства III очереди Дублера ТКК района площади Мужества от узла шахт №122Б, 122А Выборгского ТКК до шахты №413 Главного ТКК», шифр 03.010390.П-01, разработанным ООО «ТГС» в 2019-2025 гг..

6.2. Объекты проведения экспертизы.

Проект обеспечения сохранности объекта культурного наследия, включенного в реестр, выявленного объекта культурного наследия, при проведении земляных, строительных, мелиоративных, хозяйственных работ, работ по использованию лесов и иных работ, включающие оценку воздействия таких работ на указанные объекты и содержащие меры по обеспечению сохранности указанных объектов при проведении таких работ в границах территорий указанных объектов либо на земельном участке, непосредственно связанном с земельным участком в границах территорий указанных объектов:

- «Проект обеспечения сохранности объекта культурного наследия регионального значения «Строгановский сад», расположенного по адресу: г. Санкт-Петербург, Ушаковская наб. между домами 9, корпус 1, литера А; 9, корпус 2 и 17/1, литеры А, В, и объекта культурного наследия федерального значения «Институт Лесной (академия лесотехническая)», адрес НПА: г. Санкт-Петербург, Институтский пер., 5, при проведении земляных и строительных работ, предусмотренных проектом: «Проектирование строительства III очереди Дублера ТКК района площади Мужества от узла шахт №122Б, 122А Выборгского ТКК до шахты №413 Главного ТКК», шифр 03.010390.П-01, разработанным ООО «ТГС» в 2019-2025 гг.», разработанный ООО «Строй-Эксперт» в 2019-2025 гг., шифр ОСОКН/31-06/03/25-2025.

7. Перечень документов, представленных заказчиком или полученных экспертом самостоятельно (при значительном количестве документов их перечень приводится в приложении с соответствующим примечанием в тексте заключения):

- «Проект обеспечения сохранности объекта культурного наследия регионального значения «Строгановский сад», расположенного по адресу: г. Санкт-Петербург, Ушаковская наб. между домами 9, корпус 1, литера А; 9, корпус 2 и 17/1, литеры А, В, и объекта культурного наследия федерального значения «Институт Лесной (академия лесотехническая)», адрес НПА: г. Санкт-Петербург, Институтский пер., 5, при проведении земляных и строительных работ, предусмотренных проектом: «Проектирование строительства III очереди Дублера ТКК района площади Мужества от узла шахт №122Б, 122А Выборгского ТКК до шахты №413 Главного ТКК», шифр 03.010390.П-01, разработанным ООО «ТГС» в 2019-2025 гг.», разработанный ООО «Строй-Эксперт» в 2019-2025 гг., шифр ОСОКН/31-06/03/25-2025;
- копия распоряжения КГИОП от 26.04.2023 №294-рп об утверждении границ и режима территории объекта культурного наследия федерального значения «Институт Лесной (академия лесотехническая)», расположенного по адресу: г. Санкт-Петербург, Институтский пер., 5 (Приложение №3. Копия решения органа государственной власти об утверждении границ территории объекта культурного наследия);
- копия распоряжения КГИОП от 17.01.2024 №75-рп об утверждении предмета охраны объекта культурного наследия федерального значения «Институт Лесной (академия лесотехническая)», расположенного по адресу: г. Санкт-Петербург, Институтский пер., 5 (Приложение №2. Копия решения органа государственной власти об утверждении предмета охраны объекта культурного наследия);
- копия распоряжения КГИОП от 22.02.2024 №217-рп о внесении изменений в распоряжение КГИОП от 17.01.2024 №75-рп об утверждении предмета охраны объекта культурного наследия федерального значения «Институт Лесной (академия лесотехническая)», расположенного по адресу: г. Санкт-Петербург, Институтский пер., 5 (Приложение №2. Копия решения органа государственной власти об утверждении предмета охраны объекта культурного наследия);
- копия охранного обязательства собственника или иного законного владельца объекта культурного наследия федерального значения «Институт Лесной (академия лесотехническая). Парк» утверждено распоряжением КГИОП от 23.08.2021 № 07-19-427/21 (Приложение №7. Копия охранного обязательства собственника объекта культурного наследия).

- копия распоряжения КГИОП от 08.08.2024 № 438-об/24 о внесении изменений в распоряжение КГИОП от 23.08.2021 № 07-19-427/21 (Приложение №7. Копия охранного обязательства собственника объекта культурного наследия).
- копия распоряжения КГИОП от 07.07.2014 № 10-369 (Приложение №1. Копия решения органа государственной власти о включении объекта культурного наследия в реестр);
- копия распоряжения КГИОП от 21.10.2014 № 10-656 об утверждении предмета охраны объекта культурного наследия регионального значения «Строгановский сад», расположенного по адресу: г. Санкт-Петербург, Ушаковская наб. между домами 9, корпус 1, литера А; 9, корпус 2 и 17/1, литеры А, В (Приложение №2. Копия решения органа государственной власти об утверждении предмета охраны объекта культурного наследия);
- план границ территории объекта культурного наследия регионального значения «Строгановский сад», расположенного по адресу: г. Санкт-Петербург, Ушаковская наб. между домами 9, корпус 1, литера А; 9, корпус 2 и 17/1, литеры А, В, утвержденный заместителем председателем КГИОП Г.Р. Агановой 27.07.2014 (Приложение №3. Копия решения органа государственной власти об утверждении границ территории объекта культурного наследия);
- копия распоряжения КГИОП от 11.08.2019 № 07-19-246/19 об утверждении охранного обязательства собственника или иного законного владельца объекта культурного наследия регионального значения «Строгановский сад» (Приложение №7. Копия охранного обязательства собственника объекта культурного наследия);
- письмо КГИОП № 01-43-2716/25-0-1 от 11.02.2025 (Приложение №8. Иная документация);

8. Сведения об обстоятельствах, повлиявших на процесс проведения и результаты экспертизы (если имеются):

Градостроительный план земельного участка на производство данных работ не выдавался.

Учитывая, что земляные и строительные работы не затрагивают непосредственно объекты культурного наследия в рамках экспертизы не рассматривались документы технического учета на объекты недвижимости. Наличие или отсутствие данных документов, а также их содержание не влияет на разработку документации по обеспечению сохранности объектов культурного наследия.

Иные обстоятельства, повлиявшие на процесс проведения и результат экспертизы, отсутствуют.

9. Сведения о проведенных исследованиях с указанием примененных методов, объема и характера выполненных работ и их результатов.

Настоящая экспертиза проведена в соответствии с Федеральным законом от 25.06.2002 №73-ФЗ «Об объектах культурного наследия (памятниках истории и культуры) народов Российской Федерации», Положением о государственной историко-культурной экспертизе, утвержденным Постановлением Правительства Российской Федерации от 25.04.2024 №530, законом Санкт-Петербурга от 12.07.2007 г. №333-64 «Об охране объектов культурного наследия в городе Санкт-Петербурга».

В рамках настоящей экспертизы экспертами были проведены следующие исследования:

1) архивно-библиографические исследование в объеме, необходимом для принятия экспертной комиссией соответствующих решений, с целью выявления материалов, содержащих сведения по истории освоения участка, включая перестройки, утраты, реконструкции, проведение ремонтно-реставрационных работ. В рамках архивно-библиографических исследований была изучена библиография в Русском фонде Российской национальной библиотеке (РНБ), Библиотеке Академии наук, изучены фонды Отдела систематизации, популяризации и хранения документированной информации об объектах культурного наследия КГИОП, Центрального государственного исторического архива Санкт-Петербурга (ЦГИА СПб), Центрального государственного архива кинофотодокументов Санкт-Петербурга (ЦГАКФФД СПб), Центрального государственного архива Санкт-Петербурга (ЦГА СПб.)

В ходе проведения архивно-библиографического исследования были выявлены документы и материалы, относящиеся к объекту экспертизы, в том числе исторические планы и фотографии;

По результатам архивно-библиографических исследований была составлена краткая историческая справка (п. 10.1. Акта);

2) визуальное обследование, в процессе которого была сделана подробная фотофиксация современного состояния объекта (фотограф – аттестованный эксперт Я.В. Губин) (Приложение №5. Материалы фотофиксации).

Визуальное обследование проводилось в целях установления особенностей конструктивного, технического и художественного состояния памятника в целом и его отдельных элементов, степени возможной аварийности в объеме, необходимом для принятия экспертной комиссией соответствующих решений;

3) сравнительный анализ всего комплекса данных (документов, материалов, информации) по объекту экспертизы, включая документы, переданные заказчиком;

4) анализ представленных заказчиком исходно-разрешительной документации, комплексных научных исследований и проектной документации.

При проведении экспертизы эксперты соблюдали принципы проведения экспертизы, установленные статьей 29 Федерального закона «Об объектах культурного наследия (памятниках истории и культуры) народов Российской Федерации», обеспечивали объективность, всесторонность и полноту проводимых исследований, а также достоверность и обоснованность своих выводов; самостоятельно оценивали результаты исследований, ответственно и точно формулировали выводы в пределах своей компетенции.

Исследования проводились на основе принципов научной обоснованности, объективности и законности, презумпции сохранности объекта культурного наследия, соблюдения требований безопасности в отношении объекта культурного наследия, достоверности и полноты информации.

Указанные исследования были проведены с применением методов натурного, историко-архивного и историко-архитектурного анализа в объеме, достаточном для обоснования вывода экспертизы. Результаты исследований, проведенных в рамках экспертизы, были оформлены в виде настоящего акта.

10. Факты и сведения, выявленные и установленные в результате проведенных исследований (при значительном объеме информации факты и сведения излагаются в приложении с соответствующим примечанием в тексте заключения):

Объект, расположенный по адресу: г. Санкт-Петербург, Институтский пер., 5, включен в единый государственный реестр объектов культурного наследия (памятников истории и культуры) народов Российской Федерации в качестве объекта культурного наследия регионального значения с наименованием «Институт Лесной (академия лесотехническая)», на основании постановления Правительства РФ № 527 от 10.07.2001, в следующем составе:

1. Баня кадетская;
2. Башня водонапорная;
3. Больница с аптекой;
4. Ваза парковая;
5. Корпус ассистентский 1-й;
6. Корпус ассистентский 2-й;
7. Корпус Большой офицерский (квартиры профессоров и аспирантов);
8. Корпус главный;

9. Корпус квартир профессоров (второй);

10. Корпус Малый;

11. Могила Виноградова П.Ф. (1890-1918), командира Северо-Двинской флотилии;

12. Могила Кайгородова Д.Н. (1846-1924), фенолога;

13. Могила Кокко Н.И. (1874-1933), революционера;

14. Могила Орлова И.И. (1894-1919), революционера;

15. Мост-плотина на Длинном пруду;

16. Парк;

17. Пруды (шесть) с протоками:

17.1. Цветочный;

17.2. Иорданский;

17.3. Сердобольский;

17.4. Длинный;

17.5. Западный;

17.6. Восточный.

(Приложение №1. Копия решения органа государственной власти о включении в единый государственный реестр объектов культурного наследия (памятников истории и культуры) народов Российской Федерации).

Предмет охраны объекта культурного наследия федерального значения «Институт Лесной (академия лесотехническая)», расположенного по адресу: г. Санкт-Петербург, Институтский пер., 5, утвержден распоряжением КГИОП от 17.01.2024 №75-рп с изменениями, утвержденными распоряжением КГИОП от 22.02.2024 №217-рп (Приложение №2. Копия решения органа государственной власти об утверждении предмета охраны объекта культурного наследия).

Границы и режим использования территории объекта культурного наследия федерального значения «Институт Лесной (академия лесотехническая)», расположенного по адресу: г. Санкт-Петербург, Институтский пер., 5, утверждены распоряжением КГИОП от 26.04.2023 №294-рп (Приложение №3. Копия решения органа государственной власти об утверждении границ территории объекта культурного наследия).

Охранное обязательство собственника или иного законного владельца объекта культурного наследия федерального значения «Институт Лесной (академия лесотехническая). Парк» утверждено распоряжением КГИОП от 23.08.2021 № 07-19-427/21 (Приложение №7. Копия охранного обязательства собственника объекта культурного наследия).

Копия распоряжения КГИОП от 08.08.2024 № 438-об/24 о внесении изменений в распоряжение КГИОП от 23.08.2021 № 07-19-427/21 (Приложение №8. Копия охранного обязательства собственника объекта культурного наследия).

Объект, расположенный по адресу: г. Санкт-Петербург, Ушаковская наб. между домами 9, корпус 1, литера А; 9, корпус 2 и 17/1, литеры А, В, включен в единый государственный реестр объектов культурного наследия (памятников истории и культуры) народов Российской Федерации в качестве объекта культурного наследия регионального значения с наименованием «Строгановский сад» на основании распоряжения КГИОП № 10-369 от 07.07.2014 (Приложение №1. Копия решения органа государственной власти о включении объекта культурного наследия в реестр).

Предмет охраны объекта культурного наследия регионального значения «Строгановский сад», расположенного по адресу: г. Санкт-Петербург, Ушаковская наб. между домами 9, корпус 1, литера А; 9, корпус 2 и 17/1, литеры А, В, утвержден распоряжением КГИОП от 21.10.2014 № 10-656 (Приложение №2. Копия решения органа государственной власти об утверждении предмета охраны объекта культурного наследия).

План границ территории объекта культурного наследия регионального значения «Строгановский сад», расположенного по адресу: г. Санкт-Петербург, Ушаковская наб. между домами 9, корпус 1, литера А; 9, корпус 2 и 17/1, литеры А, В, утвержден заместителем председателем КГИОП Г.Р. Агановой 27.07.2014, в составе:

1. Сад.
2. Пруд (Приложение №3. Копия решения органа государственной власти об утверждении границ территории объекта культурного наследия).

Охранное обязательство собственника или иного законного владельца объекта культурного наследия регионального значения «Строгановский сад» утверждено распоряжением КГИОП от 11.08.2019 № 07-19-246/19 (Приложение №7. Копия охранного обязательства собственника объекта культурного наследия).

Расстояние от объекта культурного наследия регионального значения «Строгановский сад» до границ участка производства работ ноль метров.

Минимальное расстояние от объекта культурного наследия федерального значения «Институт Лесной (академия лесотехническая)» до границ участка производства работ 21,7 метров.

Краткие исторические сведения (сведения о времени возникновения объекта, датах основных изменений (перестроек) данного объекта и (или) датах связанных с ним исторических событий).

Объект культурного наследия федерального значения «Институт Лесной (академия лесотехническая)», расположенный по адресу: г. Санкт-Петербург, Институтский пер.

Объект культурного наследия регионального значения «Строгановский сад», расположенный по адресу: г. Санкт-Петербург, Ушаковская наб. между домами 9, корпус 1, литера А; 9, корпус 2 и 17/1, литеры А, В.

19 мая 1803 г. утвержден проект создания практического Лесного училища в Царском Селе с трёхлетним сроком обучения. В 1811 г. Лесной институт был переведен в пригород Санкт-Петербурга, где до этого размещалась Английская ферма. Вскоре местность стала называться «Лесное». Учебное заведение получило название «Форст-институт».

От находившейся здесь Английской фермы к Лесному институту перешло 26 строений. В 1814 г. число воспитанников увеличилось за счет присоединения Козельского института. Главный дом бывшей фермы в это время был занят классами и кабинетами. Флигели переделаны под общежитие для воспитанников и квартиры преподавателей. Сенной сарай превращен в столовую с пристройкой кухни. Бывшая молочная ферма переделана в дом для директора, некоторые конюшни - в жилье для служащих. В остальных постройках разместились: конюшня, сарай для экипажей, сараи для сена, кладовые, служба, баня. Около и между строениями помещались огороды.

В 1821 г. началась перестройка старых зданий и строительство новых. В 1823 г. Лесной институт переведен в дом на Екатерининском канале, где ранее находился Департамент коммерц-коллегии. Территория фермы стала местом проведения практик.

Первый кирпичный корпус построен в 1826-1827 гг. на месте двора фермы по проекту и под руководством А.Д. Неллингера. Теперь это центральная часть южного фасада главного здания. По оси здания проходил коридор, по обе его стороны - учебные классы. Выходы из здания располагались по краям и были обращены на север. Второй этаж на южной половине был занят дортуарами. Сегодня это приемная и кабинеты ректора и проектора. На третьем этаже - в мезонине помещались дортуары. В остальных помещениях находились классы и столовая. На месте современного внутреннего двора находился сад.

В 1830 г. Лесной институт окончательно разместился в новом здании. В 1831 г. возведены два кирпичных двухэтажных здания - западный и восточный крылья южного фасада. Напротив них, севернее, - два деревянных двухэтажных флигеля, расположенных на месте крыльев и ворот северного фасада.

Служащие и преподаватели жили в старых деревянных зданиях. При этом использовались бывшая молочная и часть других старых построек.

В 1830 - 1833 гг. напротив центрального (первого) корпуса южного фасада (на месте бывшей конюшни фермы) возведен кирпичный флигель в один этаж под общежитие воспитанников. В1831-1832 гг. построено деревянное здание школы межевщиков на 75 человек. В 1838 г. разобраны последние здания Английской фермы, построен дом директора.

В 1838 - 1840 гг. проходили работы по соединению каменных зданий в единый комплекс. Из четырёх корпусов был создан четырехфасадный корпус с внутренним двором. Главным фасадом становился южный, объединивший три первых кирпичных здания. Посредине пристроили тамбур, бывший мезонин превратился в церковь (теперь зал Ученого совета). К углам южного фасада пристраиваются западный и восточный фасады, северный флигель вытягивается и соединяется с ними. таким образом образуется главный корпус с двумя залами и 193 комнатами. В восточном и западном корпусе разместились учебные помещения и общежитие воспитанников, в северном - квартиры преподавателей и служащих.

В 1842 г. школа межевщиков была закрыта. Три ее флигеля были соединены. Здесь разместились квартиры преподавателей Лесного института. В 1907 – 1908 гг. здание было разделено брандмауэрами.

В 1832 г. выстроены малый одноэтажный и малый с мезонином офицерские флигели и ряд служб к ним - здания за большим флигелем, один из которых вместе с почтой был снесен в 1993 г. Затем рядом с дендрологическим садом, на спуске Институтского пер., был построен так наз. Инспекторский дом, сгоревший в 1903 г. В 1830-х гг. были выстроены и служебные постройки для школы межевщиков (сараи, конюшни, ледники, дворницкая). В марте 1834 г. появилось еще одно здание для школы межевщиков - деревянный корпус инструментального заведения школы, затем занятый мастерскими института, каменная кузня и слесарня. В 1835 и 1836 гг. проводились исправления и дополнения к постройкам.

В 1837 г. Лесной институт преобразован в военное учебное заведение, а в 1847 г. отнесён к категории высших учебных заведений.

В 1864 - 1870 гг. А. Н. Энгельгардт устроил в южном и западном крыле химическую лабораторию, одну из первых в России, которая стала гордостью института.

В 1883 - 1885 гг. под руководством Р.Л. Першке произведен капремонт главного корпуса. В 1880 - х гг. при физическом кабинете построена небольшая учебная метеорологическая станция.

В 1902 г. построены два здания для квартир профессоров и преподавателей, водонапорная башня, электростанция и станция парового отопления, два четырёхэтажных корпуса во внутреннем дворе главного здания для квартир преподавателей и служащих, северный корпус надстроен до четырёх этажей. Примерно в тоже время во внутреннем дворе главного корпуса уничтожен сад с большим количеством редких растений.

К 100 - летию Лесного института освобождены три комнаты студенческого общежития для музеев лесоводственного, лесного и почвеведения. В период Первой мировой войны преподаватели и студенты призывались в армию. В 1914 г. в Лесном институте разместился военный госпиталь на 150 коек.

В 1919 г. Лесному институту передаются Удельный парк (218,5 га), Сосновка (109 га), лесные участки из имений Граббе, Шувалова и Вяземского (765 га) и мызы Богословки (656 га); здание немецкой евангелической мужской богадельни, участок у Серебряного пруда.

В 1929 г. в институте были утверждены 3 факультета - лесохозяйственный, лесоинженерный и лесотехнический

В годы Великой Отечественной войны помещения Ленинградской лесотехнической академии приспособлены к выполнению оборонных задач, организовано производство спичек, материалов и деталей для вооружения. В феврале 1945 г. возобновились занятия.

В 1946 г. Лесотехнические вузы были переданы в Министерство высшего образования СССР. В 1947 г. закончено строительство двухэтажного спортивного павильона, в котором разместилась кафедра физической культуры.

Санкт-Петербургский государственный лесотехнический университет им. С. М. Кирова осуществляет образовательную деятельность по программам высшего образования, ведёт разработку ряда научных направлений.

В юго-восточной части рассматриваемой территории находится ряд захоронений. 19 ноября 1917 г. в парке Лесного института похоронены 14 рабочих завода «Новый Лесснер», вступивших в Красную гвардию и погибших во время подавления выступления Керенского-Краснова. Выбор места захоронения был определен при непосредственном участии А.В. Луначарского и был обусловлен преобладающим числом рабочих Выборгской стороны среди погибших. 30 августа 1918 г. здесь же были похоронены моряки Балтийского флота погибших на Северном фронте в боях с интервентами. Общее число захороненных в братской могиле не установлено. 8 ноября 1927 г. здесь был открыт монумент в виде деревянного куба на девяти колоннах по проекту И. А. Фомина. В 1953 г. этот памятник заменён на гранитный обелиск «Вечная память героям Октябрьской революции» Ю.

Визенталя. Рядом расположены одиночные могилы П.Ф. Виноградова, Н.И. Кокко, И.И. Орлова, К.А. Баранова, И.Д. Ковалева.

Объект культурного наследия регионального значения «Строгановский сад», расположенный по адресу: г. Санкт-Петербург, Ушаковская наб. между домами 9, корпус 1, литера А; 9, корпус 2 и 17/1, литеры А, В.

С середины XVIII в. территории между Большой Невкой и Чёрной речкой принадлежали баронам графам Строгановым, и там располагалась усадьба с парком - «Строганов дача».

Первый павильон в усадьбе был построен еще в 1754 г. итальянцем Антонио Ринальди.

В дальнейшем в усадьбе часто проводились перепланировки, одну из них завершал Андрей Никифорович Воронихин.

«Строганову дачу» - самое раннее произведение А. Н. Воронихина, построена в 1795-1796 годах и разрушенную несколько лет тому назад.

Дача была расположена на берегу Большой Невки. Нижний этаж дачи был украшен рустами, небольшими барельефами, масками в замках над закругленными окнами, фигурами кентавров и львов у входа. Во втором этаже находилась открытая лоджа, уютная терраса, отдаленно напоминающая царскосельский замысел Камерона. На крыше был широкий и низкий купол.

В 1827 г., в связи со переносом наплавного Строгановского моста и строительством дороги, ведущей от него на север (ул. Академика Крылова), Строгановский парк разделился на две части.

Отделённая дорогой западная часть сада, бывшая «Мандорова мыза», стала собственностью дочерей графа П. А. Строганова - Аглаиды и Елизаветы (в замужестве Голицыной и Салтыковой).

Участок у Большой Невки был выделен графом дочери А. П. Голицыной (1799-1882) - здесь была построена деревянная дача, которая не сохранилась.

Участок, примыкающий к Чёрной речке, достался другой дочери - Е. П. Салтыковой (1802-1863), вышедшей в 1827 г. замуж за ротмистра лейб-гвардии гусарского полка князя И. Д. Салтыкова (1796-1832).

В 1837-1847 гг. архитекторами Садовниковым П. С. (начало строительства), Боссе Г. А. (завершение) была выстроена каменная дача Е. П. Салтыковой.

В 1834 г. между Большой Невкой и Черной Речкой (там, где теперь ст. метро Черная речка) было построено Заведение Искусственных Минеральных Вод для лечения желудочных больных.

Для привлечения публики решено было устраивать концерты. При заведении имелся "воксал" для летних увеселений.

В 1836 г. для привлечения публики было построено здание театра. Новый распорядитель Иван Иванович Излер (с 1847) выстроил красивые павильоны-сцены, вокруг был разбит чудесный сад с прудами, островками, лужайками, аллеями «сюрпризов и грез», декоративными арками, вазами с гирляндами цветов. (Сад Излера).

В 1873 был выстроен новый театр "Альгамбра", оформленный в "мавританском" стиле.

7 августа 1876 г все постройки уничтожены пожаром и более не восстанавливались.

В 1908 г. в юго-западной части парка, на месте, где ранее находилась дача Голицыной, в павильоне «Кристалл» был открыт загородный ресторан «Вилла Родэ». Здесь располагался большой летний театр и летняя веранда-ресторан со сценой, где выступали известные артисты.

В 1910-1914 гг. главный усадебный дом дачи Строгановых был частично разобран и перестроен.

Описание современного состояния объекта.

Объект культурного наследия федерального значения «Институт Лесной (академия лесотехническая)», расположенный по адресу: г. Санкт-Петербург, Институтский пер.

Ансамбль расположен на участке между Новороссийской улицей, улицей Карбышева, Большим Сампсониевским и Лесным проспектами, и включающего следующие объекты: Сегодня это особо охраняемая природная территория (ООПТ) и памятник истории и культуры начала XIX века федерального значения.

Представляющий собой парк основанный 1827-1830-е гг. (садовый мастер Бук П., садовый мастер Буш Дж., садовый мастер Колл М).

Общая площадь парка составляет 57,1 гектара, площадь, занимаемая коллекционными участками, – 43,7 гектара.

Экспозиционная зона. Парк- 34,8 гектара, в т. ч. водные объекты – 0,8 гектара.

Включает открытую территорию парка, являющегося объектом культурного наследия федерального значения, на которой размещаются коллекции живых растений, ведется научно- исследовательская и учебная работа.

В границах экспозиционной зоны расположены следующие объекты культурного наследия (памятники истории и культуры) народов Российской Федерации:

– Парк, 1827–1830 годы, садовые мастера П. Бук, Дж. Буш, М. Колл.;

– Пруды (шесть) с протоками, XIX век: Цветочный, Иорданский, Сердобольский, Длинный, Западный, Восточный;

– Мост-плотина на Длинном пруду, XX век;

– Ваза парковая, 2-я пол. XIX века, ск. Д.И. Иенсен;

– Могила командира Северо-Двинской флотилии П.Ф. Виноградова (1890–1918);

– Могила революционера Н.И. Кокко (18741933);

– Могила революционера И.И. Орлова (18841919).

Научно-экспериментальная зона регламентируемого посещения около 9 гектаров. Здесь размещаются основные биоресурсные коллекции растений Ботанического сада: древесных растений, цветочных культур открытого грунта, тропических и субтропических растений закрытого грунта, ведется научно- исследовательская и учебная работа. Здесь расположены:

– Верхний дендросад.

– Нижний дендросад.

– Западный дендросад.

– Питомники.

– Цветочная плантация.

– Оранжерея.

В границах научно-экспериментальной зоны расположены следующие объекты культурного наследия (памятники истории и культуры) народов Российской Федерации:

– Парк. 1827–1830 годы (закрытая часть парка – дендросады).

– Могила фенолога Д.Н. Кайгородова (18461924).

Административная зона (13,4 гектара) включает в себя учебные и лабораторные корпуса, административные, жилые здания, места складирования хозяйственных материалов, площадки, трансформаторные подстанции, дороги и другие объекты, обеспечивающие деятельность университета.

Зеленые насаждения на территории участка, граничащего с участком производства работ я имеют лесопарковый характер. Конструкция парковых дорожек (из гранитных высевок красного цвета на щебеночном основании), тропиночная сеть.

Газоны: партерный, обыкновенный и разнотравье, в основном под пологом древостоя. Исторический видовой состав: деревья (лиственница, липа, клён, дуб черешчатый, дуб красный, туя, сосна, ясень, ива, каштан, береза, рябина и т.д.). Куртины кустарников (боярышник, жимолость (татарская, рябинолистная, каменная), таволга дуболистная, бузина, барбарис, кизильник, мушмула, ракитник и т.д.). Рядовые посадки: липа, клён,

лиственница, туя, дуб, ель. Групповые и одиночные посадки лиственница, сосна, клен и т.д.; массивы лиственных и хвойных пород.

Территория парка представляет собой сочетание открытых (полян, прудов, дорог, партерной части перед главным зданием), полуоткрытых (участки с группами и одиночными деревьями), закрытых пространств (массивы), водоемов (пруды), зданий и сооружений, малых форм (ваза на партере перед главным зданием).

Визуальное восприятие парка по периметру, в том числе со стороны улицы Карбышева (кулисы групповых и рядовых посадок высокоствольных деревьев).

Объект культурного наследия регионального значения «Строгановский сад», расположенный по адресу: г. Санкт-Петербург, Ушаковская наб. между домами 9, корпус 1, литера А; 9, корпус 2 и 17/1, литеры А, В.

Объемно-пространственное и планировочное решение, рельеф.

Парк имеет П-образную в плане конфигурацию и пейзажную планировку с открытыми и полузакрытыми участками.

Дорожки парка имеют набивную конструкцию из гранитных высевок розового цвета на щебеночном основании.

На территории парка установлены современные малые архитектурные формы в виде садовых диванов (деревянные на чугунных ножках), опор освещения и утилитарных урн.

Также на территории парка расположена небольшая детская площадка.

В северной части парка рядом с зоной строительства расположено заброшенное полуразрушенное строение бывшей насосной станции «Чернореченская».

Также из инженерных сооружений на территории парка находится шахта канализационного коллектора №413, камера переключения, камера аварийного выпуска, камера Черноречинской насосной станции, камеры на сети канализации.

Гидросистема и гидротехнические сооружения.

В северо-восточной части парка расположен элемент гидросистемы: пруд конца XVIII века с историческим типом берегоукрепления в виде булыжного и дернового откосов.

Насаждения.

Зеленые насаждения представлены кустарниками, группами низкорослых молодых и высокоствольных возрастных деревьев и обыкновенными газонами.

Возрастные зеленые насаждения представлены липой мелколистной, дубом черешчатым, ивой белой, лиственницей сибирской, имеющими историко-культурную ценность.

Анализ документации.

На экспертизу представлен проекта обеспечения сохранности объекта культурного наследия регионального значения «Строгановский сад», расположенного по адресу: г. Санкт-Петербург, Ушаковская наб. между домами 9, корпус 1, литера А; 9, корпус 2 и 17/1, литеры А, В, и объекта культурного наследия федерального значения «Институт Лесной (академия лесотехническая)», расположенного по адресу: г. Санкт-Петербург, Институтский пер., 5, при проведении земляных и строительных работ на земельном участке, непосредственно связанном с земельными участками в границах территории объекта культурного наследия, - «Проект обеспечения сохранности объекта культурного наследия регионального значения «Строгановский сад», расположенного по адресу: г. Санкт-Петербург, Ушаковская наб. между домами 9, корпус 1, литера А; 9, корпус 2 и 17/1, литеры А, В, и объекта культурного наследия федерального значения «Институт Лесной (академия лесотехническая)», адрес НПА: г. Санкт-Петербург, Институтский пер., 5, при проведении земляных и строительных работ, предусмотренных проектом: «Проектирование строительства III очереди Дублера ТКК района площади Мужества от узла шахт №122Б, 122А Выборгского ТКК до шахты №413 Главного ТКК», шифр 03.010390.П-01, разработанным ООО «ТГС» в 2019-2025 гг.», разработанным ООО «Строй-Эксперт» в 2019-2025 гг., шифр ОСОКН/31-06/03/25-2025.

Сведения о земельном участке, его местоположении, разрешенном режиме использования, непосредственной взаимосвязи (наличии общих границ) с территориями объектов культурного наследия, особенностях рельефа, грунтов и других факторов, влияющих на оценку воздействия запроектированных работ на объектах культурного наследия.

В общей части указаны основания для разработки документации, основные положения раздела, исходные данные и нормативная документация, в соответствии с которой разрабатывался раздел.

Также в данной главе приведено описание современной ситуации на земельном участке, непосредственно связанном с территорией объектов культурного наследия, на котором предусмотрено проведение земляных работ и строительных работ.

В административном отношении строительство канализационного коллектора предусмотрено в Выборгском, Калининском и Приморской районах Санкт-Петербурга от узла существующих шахт №122б, №122а до шахты № 413 Главного ТКК.

Проектируемый коллектор будет дублировать существующий от узла шахт №122б, №122а до шахты №413 Главного ТКК включая перехват стоков I очереди Дублера ТКК р-на пл. Мужества проложенного вдоль Полюстровского пр.

В соответствии с законом Санкт-Петербурга от 19.09.2007 № 430-85 «О зеленых насаждениях общего пользования» территория объекта культурного наследия регионального значения «Строгановский сад», расположенного по адресу: г. Санкт-Петербург, Ушаковская наб. между домами 9, корпус 1, литера А; 9, корпус 2 и 17/1, литеры А, В, является ЗНОП городского значения № 15004, площадью 5,76 га, с названием «Строгановский парк между Ушаковской наб. и Чёрной речкой».

Парк имеет П-образную в плане конфигурацию и пейзажную планировку с открытыми и полузакрытыми участками.

Дорожки парка имеют набивную конструкцию из гранитных высевок розового цвета на щебеночном основании.

Зеленые насаждения представлены кустарниками, группами низкорослых молодых и высокоствольных возрастных деревьев и обыкновенными газонами.

Возрастные зеленые насаждения представлены липой мелколистной, дубом черешчатым, ивой белой, лиственницей сибирской, имеющими историко-культурную ценность.

В северо-восточной части парка расположен элемент гидросистемы: пруд конца XVIII века с историческим типом берегоукрепления в виде булыжного и дернового откосов.

На территории парка установлены современные малые архитектурные формы в виде садовых диванов (деревянные на чугунных ножках).

Набережная р. Черная речка укреплена парапетом.

В северной части парка рядом с зоной строительства расположено новое малоэтажное строение.

Также из инженерных сооружений на территории парка находится шахта канализационного коллектора №413, камера переключения, камера аварийного выпуска, камера Черноречинской насосной станции, камеры на сети канализации - 6 шт.

По территории Строгановского парка проходят следующие инженерные коммуникации:

Канализационные коллекторы:

- Ø 1200мм – 288м
- Ø 1900мм – 166м
- Ø 2100мм – 80м

Канализационные сети

- Ø 100мм – 100м
- Ø 250мм – 276м
- Ø 500мм – 150м
- Ø 900мм – 61м

Водопроводные сети

- Ø 110мм – 117мм – 145м

Газопроводы

- Газопровод среднего давления – 194м.

Высоковольтные кабели

- 2 кабеля 6 кВ – 167м (каждый)
- 3 кабеля 10 кВ – 257м (каждый).

Объект культурного наследия федерального значения «Институт Лесной (академия лесотехническая)» расположен на участке между Новороссийской улицей, улицей Карбышева, Большим Сампсониевским и Лесным проспектами, и включающего следующие объекты:

Общая площадь земельного участка Парка составляет 57,1 гектара. Земельные участки: с кадастровым номером – 78:36:0005305:2323, площадью 239 632 кв. м. и с кадастровым номером – 78:36:0005305:2322, общей площадью 286 127 кв. м, занятые Ботаническим садом, находятся в постоянном (бессрочном) пользовании Федерального государственного бюджетного образовательного учреждения высшего образования «Санкт-Петербургский государственный Лесотехнический университет имени С.М. Кирова» и являются собственностью Российской Федерации.

Трасса коллектора проходит под земельными участками с кадастровыми номерами: 78:36:0005370:22, 78:36:0005029:2, 78:34:0004015:164, 78:34:0004019:2393, 78:34:0004019:2392.

Зеленые насаждения на территории участка, граничащего с участком производства работ, имеют лесопарковый характер.

Конструкция парковых дорожек из гранитных высевок красного цвета на щебеночном основании.

Газоны: партерный, обыкновенный и разнотравье, в основном под пологом древостоя. Исторический видовой состав: деревья (лиственница, липа, клён, дуб черешчатый, дуб красный, туя, сосна, ясень, ива, каштан, береза, рябина и т.д.). Куртины кустарников (боярышник, жимолость (татарская, рябинолистная, каменная), таволга дуболистная, бузина, барбарис, кизильник, мушмула, ракитник и т.д.). Рядовые посадки:

липа, клён, лиственница, туя, дуб, ель. Групповые и одиночные посадки лиственница, сосна, клен и т.д.; массивы лиственных и хвойных пород.

Территория парка представляет собой сочетание открытых (полян, прудов, дорог, партерной части перед главным зданием), полуоткрытых (участки с группами и одиночными деревьями), закрытых пространств (массивы), водоемов (пруды), зданий и сооружений, малых форм (ваза на партере перед главным зданием).

В главе приведены результаты инженерно-геологических условий участка.

Сведения о наименовании объекта капитального строительства, его функциональном назначении, местоположении на участке, основных объемно-пространственных, конструктивных и технологических решений, особенностях функционирования, благоустройстве.

Проектом «Проектирование строительства III очереди Дублера ТКК района площади Мужества от узла шахт №122Б, 122А Выборгского ТКК до шахты №413 Главного ТКК», шифр 03.010390.П-01, разработанным ООО «ТГС» в 2019-2025 гг.», разработанным ООО «Строй-Эксперт» в 2019-2025 гг., шифр ОСОКН/31-06/03/25-2025, предусматривается на земельных участках, непосредственно связанных с земельными участками в границах территории объектов культурного наследия и в границах территории объектов культурного наследия, предусматривается строительство канализационного коллектора диаметром 2000 мм с применением ж/б футерованных труб методом микротоннелирования для обеспечения дублирования существующего ТКК района площадь Мужества с целью вывода его из эксплуатации на ремонт и реконструкцию.

В рамках разработки проекта «Проектирование строительства III очереди Дублера ТКК района площадь Мужества от узла шахт №122Б, 122А Выборгского ТКК до ш.№413 Главного ТКК» по территории объекта культурного наследия регионального значения «Строгановский сад» предусматривается реконструкция существующего тоннельного коллектора и шахтного ствола с системой аварийного перелива.

Строительство предусматривается вести в один этап закрытым способом методом микротоннелирования из ж/б труб Ø2000/2500мм. В местах пересечения с железной дорогой тем же методом устраивается футляр из ж/б труб Ø2400/3000мм с последующим втягивание рабочей ПП трубы Ø2000мм. В местах присоединения к существующим шахтам сооружаются соединительные штольни горным способом. Общая длина тоннельного канализационного коллектора L=3051,6 м.

Проходку тоннеля в интервале между шахтами предусматривается вести специализированным тоннелепроходческим комплексом с гидравлическим пригрузом

забоя (ТПМК). Принцип действия проходческого комплекса с гидравлическим пригрузом основан на принципе передачи на водогрунтовую суспензию давления такой величины, которое наилучшим образом будет уравновешивать суммарное давление породы и гидростатическое давление. Водогрунтовая суспензия под действием давления воды или воздуха проникает в поры грунта, одновременно образуя на поверхности грунта пленку, которая равномерно распределяет рабочее давление по всей поверхности забоя. Рабочее давление создается путем изменения давления воздуха или воды.

Назначение объекта – сбор и подача канализационных стоков от существующей канализационной шахты №122а до существующей канализационной шахты №413. Объект будет использоваться в качестве дублирующей нитки существующего Выборгского тоннельного канализационного коллектора.

Глубина заложения проектируемого коллектора составляет от 8 до 41 м, считая до лотка трубы. Глубина заложения обусловлена заглублением пересекаемых коммуникаций, водных объектов, свайных укреплений набережных и отметкой подключения в шахте №413.

Конечный участок коллектора в интервале шахты №24 – 25 и длиной L=200 м проходит под территорией объекта культурного наследия регионального значения «Строгановский сад». Глубина коллектора под парком составит от 29 м до 41 м, считая до лотка трубы.

Шахты коллектора сооружаются горным способом в ограждении из буросекущих свай.

Габаритные размеры стартовых и приемных шахт для тоннеля Ø2000/2500мм: Ø9,3м и Ø6,6м соответственно. Габаритные размеры стартовых и приемных шахт для тоннеля Ø2400/3000мм: Ø11,4м и Ø7,0м соответственно.

После сооружения шахт и проходки тоннеля производится их технологическое оснащение. От существующей шахты №122а производится сооружение штольни к проектируемой шахте №17; от существующей шахты №413 сооружается штольня к проектируемой шахте №25.

На Полюстровском пр. проектируемый коллектор штольней соединяется с коллектором I очереди Дублера ТКК р-на пл. Мужества для перехвата стоков. В шахтах №122а, №413, №4 существующих коллекторов производится переустройство технологического оснащения. (Раздел 2. Проект полосы отвода. Том 1.1. Часть 1. Пояснительная записка, шифр 03.010390.П- 01- ПЗ, в составе проекта «Проектирование строительства III очереди Дублера ТКК района площадь Мужества от узла шахт № 122Б,

122А Выборгского ТКК до ш.№413 Главного ТКК», шифр 03.010390.П-01, разработанного ООО «ТГС» в 2019-2025 г.)

В разделе представлена ведомость потребности в основных строительных машинах, механизмах и оборудовании с техническими характеристиками основных машин и механизмов. Потребность в основных машинах и механизмах определена расчетом, исходя из принятых методов производства работ, физических объемов, подлежащих выполнению, норм выработки указанных машин с учетом минимизации расчетных динамических (вибрационных) нагрузок от работы машин. (Раздел 5. Проект организации строительства. Том 5.1. Часть 1. Проект организации- строительства, шифр 03.010390.П-01-ПЗ.ПОС, в составе проекта «Проектирование строительства III очереди Дублера ТКК района площадь Мужества от узла шахт № 122Б, 122А Выборгского ТКК до ш.№413 Главного ТКК», шифр 03.010390.П-01, разработанного ООО «ТГС» в 2019-2025г.).

Сведения об объектах культурного наследия непосредственно взаимосвязанных (примыкающих) к границам участка проектирования с указанием расстояния до них от границ участка производства работ.

В данной главе представлены все необходимые сведения об объектах культурного наследия, расположенном на земельных участках, непосредственно связанном с земельным участком, на котором планируется проводить земляные и строительные работы.

Расстояние от объекта культурного наследия регионального значения «Строгановский сад» до границ участка производства работ ноль метров.

Минимальное расстояние от объекта культурного наследия федерального значения «Институт Лесной (академия лесотехническая)» до границ участка производства работ 21,7 метров.

Результаты определения зоны влияния запроектированных работ на окружающие объекты культурного наследия с указанием перечня объектов культурного наследия или их частей, попадающих в зону влияния.

В данном разделе выполнен расчёт предварительной зоны влияния для двух участков работ:

- Участок №1. Строительная площадка, расположенная в непосредственной близости от территории объекта культурного наследия федерального значения «Институт Лесной (академия лесотехническая)».
- Участок №2. Строительная площадка, расположенная непосредственно на территории объекта культурного наследия «Строгановский сад».

Предварительно назначаемая зона влияния новых и реконструируемых подземных инженерных коммуникаций открытым способом принимается в соответствии с п. 6.4.6 СП 249.1325800.2016 «Свод правил. Коммуникации подземные. Проектирование и строительство закрытым и открытым способами». Радиус предварительной зоны влияния принимается в зависимости от глубины заложения низа открытой выработки, типа выработки и конструкции ограждения.

Реконструкции подлежат шахтные стволы, к которым обеспечивается подключение проектируемого тоннельного коллектора. Начальная точка тоннельного коллектора Шахта № 122а расположенная по адресу Санкт-Петербург, Кушелевский сквер, возле автозаправочной станции по адресу ул. Карбышева д.5 (Участок №1). Конечная точка подключения шахта № 413 расположенная по адресу Санкт-Петербург, Строгановский парк, возле здания по адресу Ушаковская наб.д.15 (Участок №2).

При реализации проектных решений по реконструкции шахты №122а на участке №1 радиус зоны влияния рассчитывается как 2Нк = 2Hs = 2*17,54 м=35,08 м≈36,0 м

Расчёт зоны влияния при проходке тоннельного коллектора на участке №1: 1,5 Ht0 = 1,5*18,6 = 28,0 м

Расчёт зоны влияния реконструкции (строительства) шахты на участке №2.

При реализации проектных решений по реконструкции шахты 413 на участке №2 радиус зоны влияния рассчитывается как 2Нк = 2Hs = 2*47,68 м= 95,36 м

Расчёт зоны влияния при проходке тоннельного коллектора на участке №2: 1,5 Ht0 = 1,5*24,0 = 36,0 м

Таким образом, в зону влияния на участке №1 территория объекта культурного наследия федерального значения «Институт Лесной (академия лесотехническая)» не попадает, влияние отсутствует. Минимальное расстояние от границы зоны влияния до границы территории объекта культурного наследия федерального значения «Институт Лесной (академия лесотехническая)» 43,78 м.

По результатам расчёта на Участке №2 радиус зоны влияния от работ по реконструкции шахты составил 95,36 м, радиус зоны влияния от работ по прокладке тоннельного коллектора составил 36,00 м.

Таким образом, в зону влияния на участке №2 попадает часть территории объекта культурного наследия регионального значения «Строгановский сад. Сад» и «Строгановский сад. Пруд».

Краткие сведения: о техническом состоянии объекта культурного наследия, попадающего в зону влияния, с описанием всего, что находится в зоне влияния.

Раздел оценки воздействия проводимых работ на объекты культурного наследия, расположенные в 30-и метровой зоне влияния, содержит также результаты технического обследования объекта культурного наследия.

Исходя из результатов визуального обследования техническое состояние фасадов здания объекта культурного наследия федерального значения «Институт Лесной (академия лесотехническая)» – работоспособное.

Исходя из результатов визуального обследования техническое состояние объекта культурного наследия регионального значения «Строгановский сад» – работоспособное.

Исходя из результатов обследования визуального обследования техническое состояние фасадов здания объекта культурного наследия федерального значения «Институт Лесной (академия лесотехническая)» - работоспособное. Башня водонапорная законсервирована, могилы в удовлетворительном состоянии.

В целях обеспечения сохранности объекта культурного наследия и уменьшения влияния на объект культурного наследия земляных и строительных работ при реализации проекта «Проектирование строительства III очереди Дублера ТКК района площади Мужества от узла шахт №122Б, 122А Выборгского ТКК до шахты №413 Главного ТКК», шифр 03.010390.П-01, разработанным ООО «ТГС» в 2019-2025 гг., проектом мероприятий рекомендуется:

1) Организовать производство строительно-монтажных работ с применением щадящих технологических режимов;

2) Организовать штатный динамический мониторинг за техническим состоянием объектов культурного наследия и геотехнический мониторинг во время производства строительно-монтажных работ и после окончания строительства. В процессе мониторинга должен осуществляться контроль возникновения и развития вертикальных либо горизонтальных смещений стен, позволяющий зафиксировать момент нарушения целостности (появление или раскрытие трещин). Кроме того, должен осуществляться контроль параметров колебаний грунтов и конструкций (динамический мониторинг).

Оценка воздействия принятых проектных решений, а также запроектированных работ в зоне влияния на ОКН (или части ОКН), обоснованная расчетами или требованиями нормативных документов.

В соответствии с требованиями СП 22.13330.2016. Основания зданий и сооружений. Актуализированная редакция СНиП 2.02.01-83* геотехнический прогноз следует выполнять с учетом горизонтальных перемещений от разгрузки основания от выемки

грунта, технологических и динамических воздействий от строительных работ и других факторов, используя аналитические и численные методы расчета.

По результатам проведенной оценки о наличии либо отсутствии воздействия проводимых работ на предметы охраны объектов культурного наследия было установлено, что участок производства работ расположен:

- в границах территории объекта культурного наследия регионального значения «Строгановский сад», расположенного по адресу: г. Санкт-Петербург, Ушаковская наб. между домами 9, корпус 1, литера А; 9, корпус 2 и 17/1, литеры А, В;

- и вне границ объекта культурного наследия федерального значения «Институт Лесной (академия лесотехническая)», адрес НПА: г. Санкт-Петербург, Институтский пер., 5.

Выполнена оценка влияния строительства шахт №24 и №25, а также коллектора на участке между шахтами. Ширина расчетной зоны влияния (дополнительные перемещения более 1 мм) переменная и достигает 58,3 м при строительстве шахт, от 0м до 22 м при проходке коллектора.

Выполнена оценка влияния строительства на шахту №413 существующего канализационного коллектора. Дополнительные перемещения достигают 1,3 мм.

Расчетная дополнительная осадка объекта культурного наследия федерального значения «Институт Лесной (академия лесотехническая)», расположенного по адресу: г. Санкт-Петербург, Институтский пер., 5, от производства работ составляет 0 мм.

Расчетная дополнительная осадка объекта культурного наследия регионального значения «Строгановский сад», расположенного по адресу: г. Санкт-Петербург, Ушаковская наб. между домами 9, корпус 1, литера А; 9, корпус 2 и 17/1, литеры А, В, от производства работ по строительству шахты №25 составляет 7,3 мм, от прокладки коллектора - 1,2 мм

В соответствии с инженерно-геологическими условиями для проходки шахт в качестве крепления предусматривается создание ограждения из буросекущих свай по замкнутой окружности.

Строительство тоннельного канализационного коллектора ведётся по безосадочной технологии методом микротоннелирования, не допускающей значительных осадок земной поверхности.

Сооружение тоннеля данным методом позволит свести к минимуму влияние на окружающую среду, так как его строительство будет вестись закрытым способом на глубине от 10,0 до 41,0м.

Конечный участок коллектора в интервале шахты №24 – 25 длиной L = 200 м проходит под территорией объекта культурного наследия регионального значения «Строгановский сад». Глубина коллектора под парком составит от 29 м до 41 м, считая до лотка трубы. В связи с тем, что коллектор сооружается по беспросадочной технологии методом микротоннелирования, то какого-либо влияния на территорию объекта культурного наследия, включая инфраструктуру и зеленые насаждения, оказано не будет.

Исходя из принятых в проекте щадящих методов ведения работ (микротоннелирование, устройство буросекущих свай вокруг реконструируемых шахт, ведение геотехнического мониторинга в процессе строительства), изменения напряженно-деформированного состояния грунтов при строительстве III очереди Дублера ТКК района площадь Мужества от узла шахт №122Б, 122А Выборгского ТКК до ш.№413 Главного ТКК не прогнозируется.

Влияние от нового строительства коллектора и реконструкции шахт на объект культурного наследия федерального значения «Институт Лесной (академия лесотехническая)» отсутствует.

Таким образом, строительство III очереди Дублера ТКК района площадь Мужества от узла шахт №122Б, 122А Выборгского ТКК до ш.№413 Главного ТКК не окажет влияния на предмет охраны объекта культурного наследия регионального значения «Строгановский сад», расположенного по адресу: г. Санкт-Петербург, Ушаковская наб. между домами 9, корпус 1, литера А; 9, корпус 2 и 17/1, литеры А, В, утвержденного распоряжением КГИОП от 21.10.2014 № 10-656.

Оценка воздействия на объект культурного наследия технологии и организации производства работ с учетом сведений о методах ведения работ, использования машин и механизмов, организации строительной площадки с учетом проезда строительной техники.

Основные используемые строительные механизмы и техника.

В разделе приведена таблица ведомости потребности в основных машинах и механизмах.

В процессе производства работ планируется использовать строительные машины и механизмы с минимальным уровнем динамических и вибрационных воздействий, применяя щадящие технологические режимы, минимизирующие динамические воздействия на грунт и обеспечивающие сохранность структуры грунтов основания и конструкций соседней застройки.

В целях снижения техногенного воздействия необходимо использовать парк строительных машин и механизмов, имеющих минимально возможное удельное давление ходовой части на подстилающие грунты.

В непосредственной близости менее 3-х метров к зданию - объекту культурного наследия: проезд или стоянку любой техники; складирование любых материалов, предметов и грузов, а также размещение оборудования; устройство и установку мест отдыха, бытовок, временных жилых или складских построек запрещается.

В случае угрозы нарушения целостности и сохранности объекта культурного наследия минимальное расстояние от границ объекта культурного наследия для движения транспортных средств может быть изменено в сторону увеличения.

В соответствии с требованиями СП 246.1325800.2016 «Положения об авторском надзоре за строительством предприятий, зданий и сооружений» организовать проведение периодических инструктажей для персонала на основании плана-графика, с разъяснением научной ценности и культурно-исторической значимости объекта культурного наследия.

Организация производства работ и строительной площадки с учетом проезда строительной техники.

В документации присутствует описание особенностей проведения работ в условиях непосредственной близости от объектов культурного наследия, указаны площадки для складирования материалов и оборудования.

Проект обеспечения сохранности объекта культурного наследия включают проектные решения по организации строительной площадки и движения автотранспорта (строительной техники).

В границах территории объекта культурного наследия регионального значния «Строгановский сад» временное движение техники предусмотрено по существующим дорогам с устройством по их трассам временных дорог из ж/б плит по существующему основанию набивных дорог (из гранитного щебня).

Проектной документацией предусмотрено ограждение существующих деревьев в зоне строительной площадки и на путях движения автотранспорта.

Расположение шахты выбрано таким образом, что работы по ее сооружению не потребуют сноса или подпила деревьев, находящихся на территории парка.

Проектом предусматривается запрет на проезд тяжелой техники в непосредственной близости от зданий - объектов культурного наследия на всех этапах производства работ. В случае угрозы нарушения целостности и сохранности объекта культурного наследия минимальное расстояние от границ объекта культурного наследия для движения транспортных средств может быть изменено в сторону увеличения.

Зоны разгрузки необходимых строительных конструкций, материалов и оборудования устраиваются на значительном удалении от объекта культурного наследия.

Доставка строительных грузов на стройплощадку согласно проекту, осуществляется автотранспортом по дорогам общего пользования без проезда по территории объекта культурного наследия.

Строительная площадка в соответствии с СП 48.13330.2011 ограждается сплошным инвентарным временным ограждением по всему периметру площадки.

Проектной документацией предусмотрено размещение строительного городка и складирование строительных материалов на существующих газонах на твердом покрытии объекта культурного наследия «Строгановский сад».

Площадь строительной площадки для размещения оборудования и зоны производства работ на территории объекта культурного наследия регионального значения «Строгановский сад» принимается минимальной.

Строительные материалы и изделия складируются на открытых площадках рядом с пятном строительства здания вне границ территории объектов культурного наследия.

Для обеспечения сохранности объекта культурного наследия сооружение коллектора ведется закрытым способом методом микротоннелирования. Данный способ производства работ является беспросадочным.

Для сбора строительных отходов предусмотрена установка металлических контейнеров. Контейнеры регулярно вывозятся с территории строительной площадки автотранспортом на полигон ТБО. Вывоз строительного мусора и разработанного грунта после кратковременного складирования предусматривается на полигон ТБО.

Организация производства строительно-монтажных работ с применением щадящих технологических режимов.

Раздел мероприятий по обеспечению сохранности объекта культурного наследия включает также мероприятия по организации производства демонтажных и строительно-монтажных работ с применением щадящих технологических режимов.

Организации производства демонтажных и строительно-монтажных работ включает решения по минимизации расчетных динамических (вибрационных) нагрузок от строительных машин и механизмов, предполагаемых к использованию в процессе производства работ.

Проектируемый коллектор при прокладке в русле реки Чёрная речка на участке между шахтами СШ №25 и ПШ №24 проходит под технологическим мостовым переходом, расположенным в 60 м. западнее створа Сердобольской ул.

Конечный участок коллектора в интервале шахт СШ №25 – ПШ №24 длиной L=200 м., а также штольня между шахтой СШ №25 и существующей шахтой №413 проходит под территорией объекта культурного наследия регионального значения «Строгановский сад». Глубина коллектора под парком составит от 29,0 м. до 41,0 м., считая до лотка трубы.

Расположение шахты СШ №25 выбрано с учётом того, что работы по ее сооружению не потребуют сноса или подпила деревьев, находящихся на территории парка. Таким образом, сохранность зеленых насаждений, их корневых систем, газонов и примыкающих дорожных покрытий, других элементов благоустройства обеспечивается при производстве работ.

Глубина прохождения трассы тоннельного канализационного коллектора глубокого заложения на глубине 29 м под прудом исключает возможность оказания воздействия строительных работ на пруд, расположенный на территории объекта культурного наследия регионального значения «Строгановский сад» и являющийся элементом предмета охраны объекта культурного наследия.

По окончании строительства выполняются работы по благоустройству прилегающей территории в полном объеме с вертикальной планировкой без изменения существующей планировки и вертикальных отметок парка, с соблюдением агротехнических сроков.

Предусмотрено восстановление существующего дорожного покрытия после завершения работ. Восстановление набивного покрытия дорожек, используемых для устройства временных дорог из ж/б.

Таким образом, планируемые работы не окажут прямого воздействия на объекты культурного наследия.

Сведения о компенсирующих мероприятиях или обоснование отсутствия необходимости в них по результатам комплексной оценки влияния выполняемых работ.

По результатам комплексной оценки влияния выполняемых работ необходимость проведения компенсирующих мероприятий отсутствует.

Сведения о видах мониторинга или обоснование отсутствия необходимости мониторинга.

В перечне мероприятий по обеспечению сохранности объекта культурного наследия при производстве работ и эксплуатации объекта строительства включен раздел мероприятий по динамическому мониторингу за техническим состоянием конструкций объектов культурного наследия и по геотехническому мониторингу во время производства

демонтажных и строительно-монтажных работ и после окончания строительства, направленных на оперативное определение возможных негативных воздействий и на их устранение.

Все мероприятия, а также объем и продолжительность проводимого мониторинга на площадках строительства и в зонах их влияния, разработаны на основе ГОСТ Р 56198-2014 «Мониторинг технического состояния объектов культурного наследия. Недвижимые памятники».

В проекте указаны критерии приостановки работ.

К основным критериям изменения технического состояния объектов культурного наследия, при достижении которых требуется остановка демонтажных строительно-монтажных работ относятся:

- повреждение предмета охраны;

- отсутствие защитных ограждений деревьев/защитные ограждения ненадлежащего качества;

- изменение вертикальных отметок, в том числе провалы и понижения грунта;

- ведение земляных работ вблизи деревьев (корневая система минимально по диаметру кроны);

- гибель растений; появление признаков угнетения и заболеваний зеленых насаждений, в том числе - изменения пигментации листовых пластин и усыхание ветвей в кронах вблизи зоны производства работ;

- изменение признаков вертикального антигеотропизма деревьев (фиксация признаков отклонения стволов деревьев от вертикали, в том числе сопровождающиеся вывалом кома);

Также к основным критериям изменения технического состояния объектов культурного наследия, при достижении которых требуется остановка демонтажных строительно-монтажных работ относятся: появление новых трещин на конструкциях объекта культурного наследия; раскрытие старых трещин, которое фиксируется по техническому состоянию маячков, установленных до начала производства работ; достижение предельно допустимых осадок объектов культурного наследия .

В случае наличия одного из указанных критериев безопасного ведения работ документацией предусматривается немедленная приостановка работ на объекте, механизм которой включает следующие мероприятия: уведомление производителя работ и проектировщика о возникновении негативных технологических воздействий; оперативное предложение мероприятий по устранению негативных воздействий, согласованное с проектной организацией; информирование государственных контрольных органов

(Комитет по государственному контролю, использованию и охране памятников истории и культуры, Служба государственного строительного надзора и экспертизы Санкт-Петербурга и др.) о возникновении опасных тенденций, которые могут привести к превышению допустимого критерия по дополнительным деформациям существующих зданий (сооружений).

Вывод о том, что при выполнении предусмотренных в проектной документации проектных решений и специальных мероприятий, а также технологий и особенностей организации производства работ, не окажет недопустимое негативное влияние на объект культурного наследия.

Поскольку по результатам расчетов, было установлено, что дополнительные максимальные суммарные осадки, а также разность осадок фундаментов для зданий, являющихся объектами культурного наследия, не превысят предельно допустимых нормативами значений. дополнительные специальные мероприятия по защите объекта культурного наследия не требуются.

Недопустимого влияния на объекты культурного наследия при проведении работ, предусмотренных проектной документацией: «Проектирование строительства III очереди Дублера ТКК района площади Мужества от узла шахт №122Б, 122А Выборгского ТКК до шахты №413 Главного ТКК», шифр 03.010390.П-01, разработанным ООО «ТГС» в 2019-2025 гг., на земельном участке, непосредственно связанном с земельным участком в границах территории объекта культурного наследия, нет.

Реализация решений, предусмотренных проектом: «Проектирование строительства III очереди Дублера ТКК района площади Мужества от узла шахт №122Б, 122А Выборгского ТКК до шахты №413 Главного ТКК», шифр 03.010390.П-01, разработанным ООО «ТГС» в 2019-2025 гг., не нарушит предметы охраны объектов культурного наследия, режима в границах зон охраны объектов культурного наследия согласно закону Санкт-Петербурга от 19.01.2009 № 820-7 «О границах объединенных зон охраны объектов культурного наследия, расположенных на территории Санкт-Петербурга, режимах использования земель и требованиях к градостроительным регламентам в границах указанных зон».

Документация по обеспечению сохранности объектов культурного наследия соответствует законодательству в области государственной охраны объектов культурного наследия.

Таким образом, планируемые работы не окажут косвенного воздействия на объект культурного наследия.

Графическая часть.

В данной главе раздела представлен ситуационный план с обозначением объектов культурного наследия, расположенных в зоне возможного влияния проводимых работ. В соответствии с ситуационным планом зона производства работ (зона возможного влияния проводимых работ) расположена в непосредственной близости от объекта культурного наследия федерального значения «Институт Лесной (академия лесотехническая)», расположенного по адресу: г. Санкт-Петербург, Институтский пер., 5, объекта культурного наследия регионального значения «Строгановский сад», расположенного по адресу: г. Санкт-Петербург, Ушаковская наб. между домами 9, корпус 1, литера А; 9, корпус 2 и 17/1, литеры А, В.

Глава содержит фотофиксацию участка проведения работ, дающая полное представление о современной ситуации на рассматриваемой территории.

Также в данной главе представлены строительный генеральный план.

11. Перечень документов и материалов, полученных и собранных при проведении экспертизы, а также использованной для нее специальной, технической и справочной литературы (при значительном количестве документов и литературы их перечень приводится в приложении с соответствующим примечанием в тексте заключения):

11.1. Перечень документов и материалов, собранных и полученных при проведении экспертизы.

- альбом фотофиксации (Приложение №5. Материалы фотофиксации);
- выписка от 07.05.2026г. № КУВИ-001/2026-63067395 из Единого государственного реестра недвижимости об объекте недвижимости – земельном участке, кадастровый номер: 78:34:0004019:2393, по адресу: г. Санкт-Петербург, Строгановский парк, участок 8, находящимся в собственности Санкт-Петербурга (Приложение №5. Сведения об объекте культурного наследия и о земельных участках в границах его территории, внесенных в государственный кадастр недвижимости);
- выписка от 20.03.2026г. № КУВИ-001/2026-37385833 из Единого государственного реестра недвижимости об объекте недвижимости – земельном участке, кадастровый номер: 78:34:0004019:2392, по адресу: г. Санкт-Петербург, Ушаковская набережная, участок 11, находящимся в собственности Санкт-Петербурга (Приложение №5. Сведения об объекте культурного наследия и о земельных участках в границах его территории, внесенных в государственный кадастр недвижимости);

- выписка от 20.03.2026г. № КУВИ-001/2026-37549430 из Единого государственного реестра недвижимости об объекте недвижимости – земельном участке по адресу: г. Санкт-Петербург, Институтский переулок, дом 5, литера Б, кадастровый номер: 78:36:0005305:2322, находящимся в постоянном (бессрочном) пользовании ФГБОУВО "Санкт-Петербургский государственный лесотехнический университет имени С.М. Кирова" (Приложение №5. Сведения об объекте культурного наследия и о земельных участках в границах его территории, внесенных в государственный кадастр недвижимости);
- выписка от 07.05.2026г. № КУВИ-001/2026-63023499 из Единого государственного реестра недвижимости об объекте недвижимости – земельном участке по адресу: г. Санкт-Петербург, Институтский переулок, дом 5, литера В, кадастровый номер: 78:36:0005305:2323, находящимся в постоянном (бессрочном) пользовании ФГБОУВО "Санкт-Петербургский государственный лесотехнический университет имени С.М. Кирова" (Приложение №5. Сведения об объекте культурного наследия и о земельных участках в границах его территории, внесенных в государственный кадастр недвижимости);

11.2. Использованная для экспертизы специальная, техническая, справочная и иная литература.

1) Архитекторы-строители Санкт-Петербурга середины XIX - начала XX века. Под общ. ред. Б.М. Кирикова. — СПб. Пилигрим, 1996.

2) Весь Петербург. 1894, 1896, 1899, 1902, 1903.

3) Зодчие Санкт-Петербурга Х1Х – начала XX веков. Архитекторы второй половины Х1Х века. Архитекторы конца Х1Х – начала XX века / сост. В.Г Исаченко. - СПб.: Лениздат, 1998.

4) Лисовский, В.Г. Архитектура Петербурга. Три века истории / В.Г. Лисовский. - СПб.: Славия, 2004. - 416 с.

5) Пилявский, В.И. Архитектура Ленинграда / В.И.Пилявский. - М., Л.: Гос. изд. лит. по стр-ву и арх-ре, 1953. – 339 с.: ил.

6) Пунин А. Л. Архитектура Петербурга середины XIX века. Л., 1990.

7) Пунин А. Л. Архитектура Петербурга середины и второй половины XIX века. 1830-1860-е годы. Том I. Ранняя эклектика. СПб., 2009.

8) Пунин А.Л. Архитектура Петербурга середины и второй половины XIX века. Том II. Петербург 1860-1890-х годов в контексте градостроительства пореформенной России. СПб., 2014.

9) Санкт-Петербургская государственная Лесотехническая академия. Страницы истории. 1803-2003. СПб. 2003.

10) Цылов, Н. Атлас тринадцати частей Петербурга с подробным изображением набережных, улиц, переулков, казённых и обывательских домов / Н. Цылов. - СПб., 1849.

Архивные источники:

Центральный государственный исторический архив Санкт-Петербурга (ЦГИА СПб)

Отдел систематизации, популяризации и хранения документированной информации об объектах культурного наследия КГИОП

Нормативная документация:

ГОСТ Р 55567-2013. Порядок организации и ведения инженерно-технических исследований на объектах культурного наследия. Памятники истории и культуры. Общие требования;

ГОСТ Р 56198-2014. Мониторинг технического состояния объектов культурного наследия. Недвижимые памятники.

ГОСТ Р 55945-2014 Общие требования к инженерно-геологическим изысканиям и исследованиям для сохранения объектов культурного наследия

- ТСН 50-302-2004. Проектирование фундаментов зданий и сооружений в Санкт-Петербурге;

12. Обоснования вывода экспертизы.

По результатам проведенных исследований и анализа проекта обеспечения сохранности объекта культурного наследия регионального значения «Строгановский сад», расположенного по адресу: г. Санкт-Петербург, Ушаковская наб. между домами 9, корпус 1, литера А; 9, корпус 2 и 17/1, литеры А, В, и объекта культурного наследия федерального значения «Институт Лесной (академия лесотехническая)», расположенного по адресу: г. Санкт-Петербург, Институтский пер., 5, при проведении земляных и строительных работ на земельном участке, непосредственно связанном с земельными участками в границах территории объекта культурного наследия, - «Проект обеспечения сохранности объекта культурного наследия регионального значения «Строгановский сад», расположенного по адресу: г. Санкт-Петербург, Ушаковская наб. между домами 9, корпус 1, литера А; 9, корпус 2 и 17/1, литеры А, В, и объекта культурного наследия федерального значения «Институт Лесной (академия лесотехническая)», адрес НПА: г. Санкт-Петербург, Институтский пер., 5, при проведении земляных и строительных работ, предусмотренных проектом: «Проектирование строительства III очереди Дублера ТКК района площади Мужества от

узла шахт №122Б, 122А Выборгского ТКК до шахты №413 Главного ТКК», шифр 03.010390.П-01, разработанным ООО «ТГС» в 2019-2025 гг.», разработанным ООО «Строй-Эксперт» в 2019-2025 гг., шифр ОСОКН/31-06/03/25-2025, было установлено следующее:

1) По результатам проведенной в разделе оценки воздействия планируемых работ на объекты культурного наследия, попадающих в предварительную зону влияния, планируемые работы не окажут прямого воздействия на объекты культурного наследия;

2) Реализация решений, предусмотренных проектом не нарушит предмет охраны объекта культурного наследия, режима использования территории объекта культурного наследия, режима в границах зон охраны согласно закону Санкт-Петербурга от 19.01.2009 № 820-7 «О границах объединенных зон охраны объектов культурного наследия, расположенных на территории Санкт-Петербурга, режимах использования земель и требованиях к градостроительным регламентам в границах указанных зон»;

3) Для обеспечения физической сохранности объекта культурного наследия в рассматриваемой документации на основании оценки воздействия проводимых работ на объект культурного наследия были разработан проект обеспечению сохранности объекта культурного наследия, включающие решения по организации строительной площадки, движению автотранспорта и строительной техники, исключающие нанесение вреда расположенным на сопряженных территории объекта культурного наследия (ограждение территории строительной площадки, проезд строительной автотранспорта и строительной техники вне границ объекта культурного наследия), решения по организации производства демонтажных и строительно-монтажных работ с применением щадящих технологических режимов (использование строительных машины и механизмов с минимальным уровнем динамических и вибрационных воздействий, установка границ опасных и рабочих зон вне границ территории объекта культурного наследия), мероприятия по минимизации расчетных динамических (вибрационных) нагрузок от строительных машин и механизмов, предполагаемых к использованию в процессе производства работ, решения по динамическому мониторингу за техническим состоянием конструкций объекта культурного наследия и по геотехническом мониторингу во время производства строительно-монтажных работ и после окончания строительства, направленные на оперативное определение возможных негативных воздействий и на их устранение;

4) При соблюдении разработанных в документации мер, направленных на недопущение случайного или умышленного повреждения и уничтожения объекта культурного наследия, расположенного на участке, непосредственно связанным с участком строительства, при проведении земляных и строительных работ, предусмотренных проектом «Проектирование строительства III очереди Дублера ТКК района площади Мужества от узла шахт №122Б,

122А Выборгского ТКК до шахты №413 Главного ТКК», шифр 03.010390.П-01, разработанным ООО «ТГС» в 2019-2025 гг., сохранность объектов культурного наследия обеспечивается.

13. Вывод экспертизы в соответствии с требованиями, предусмотренными пунктом 22 Положения о государственной историко-культурной экспертизе, утвержденного Постановлением правительства Российской Федерации от 25.04.2024 №530:

По результатам рассмотрения проекта обеспечения сохранности объекта культурного наследия регионального значения «Строгановский сад», расположенного по адресу: г. Санкт-Петербург, Ушаковская наб. между домами 9, корпус 1, литера А; 9, корпус 2 и 17/1, литеры А, В, и объекта культурного наследия федерального значения «Институт Лесной (академия лесотехническая)», расположенного по адресу: г. Санкт-Петербург, Институтский пер., 5, при проведении земляных, строительных, мелиоративных, хозяйственных работ, предусмотренных статьей 25 Лесного кодекса Российской Федерации работ по использованию лесов (за исключением работ, указанных в пунктах 3, 4 и 7 части 1 статьи 25 Лесного кодекса Российской Федерации) и иных работ, включающие оценку воздействия таких работ на указанные объекты и содержащие меры по обеспечению сохранности указанных объектов при проведении таких работ в границах территорий указанных объектов либо на земельном участке, непосредственно связанном с земельным участком в границах территорий указанных объектов, предусмотренных проектной документацией: «Проектирование строительства III очереди Дублера ТКК района площади Мужества от узла шахт №122Б, 122А Выборгского ТКК до шахты №413 Главного ТКК», шифр 03.010390.П-01, разработанным ООО «ТГС» в 2019-2025 гг., - «Проект обеспечения сохранности объекта культурного наследия регионального значения «Строгановский сад», расположенного по адресу: г. Санкт-Петербург, Ушаковская наб. между домами 9, корпус 1, литера А; 9, корпус 2 и 17/1, литеры А, В, и объекта культурного наследия федерального значения «Институт Лесной (академия лесотехническая)», расположенного по адресу: г. Санкт-Петербург, Институтский пер., 5, при проведении земляных и строительных работ, предусмотренных проектом: «Проектирование строительства III очереди Дублера ТКК района площади Мужества от узла шахт №122Б, 122А Выборгского ТКК до шахты №413 Главного ТКК», шифр 03.010390.П-01, разработанным ООО «ТГС» в 2019-2025 гг.», разработанный ООО «Строй-Эксперт» в 2019-2025 гг., шифр ОСОКН/31-06/03/25-2025, сделан вывод о возможности (положительное заключение) обеспечения сохранности объектов культурного наследия, включенных в реестр объектов, выявленных объектов

культурного наследия либо объектов, обладающих признаками объекта культурного наследия, при проведении земляных, строительных, мелиоративных и (или) хозяйственных работ, предусмотренных статьей 25 Лесного кодекса Российской Федерации работ по использованию лесов (за исключением работ, указанных в пунктах 3, 4 и 7 части 1 статьи 25 Лесного кодекса Российской Федерации) и иных работ.

14. Перечень приложений к заключению экспертизы, обосновывающих вывод эксперта или экспертной комиссии и подлежащих размещению на официальном сайте органа охраны объектов культурного наследия в информационно-телекоммуникационной сети "Интернет" (далее - сайт органа охраны объектов культурного наследия) в соответствии с пунктом 30 Положения о государственной историко-культурной экспертизе, утвержденного Постановлением правительства Российской Федерации от 25.04.2024 №530:

1) Приложение №1. Копия решения органа государственной власти о включении объекта культурного наследия в реестр

2) Приложение №2. Копия решения органа государственной власти об утверждении предмета охраны объекта культурного наследия.

3) Приложение №3. Копия решения органа государственной власти об утверждении границ территории объекта культурного наследия.

4) Приложение №4. Материалы фотофиксации.

5) Приложение №5. Сведения об объекте культурного наследия и о земельных участках в границах его территории, внесенных в государственный кадастр недвижимости.

6) Приложение №6 Копия договора на проведение экспертизы.

7) Приложение №7. Копия охранного обязательства собственника объекта культурного наследия.

8) Приложение №8. Иная документация

15. Дата оформления заключения экспертизы.

02 июня 2026 г. Аттестованный эксперт: *подписано цифровой подписью* Я.В. Губин

Приложение №1
к Акту по результатам проведения государственной историко-культурной экспертизы проекта обеспечения сохранности объекта культурного наследия регионального значения «Строгановский сад», расположенного по адресу: г. Санкт-Петербург, Ушаковская наб. между домами 9, корпус 1, литера А; 9, корпус 2 и 17/1, литеры А, В, и объекта культурного наследия федерального значения «Институт Лесной (академия лесотехническая)», расположенного по адресу: г. Санкт-Петербург, Институтский пер., 5, при проведении земляных и строительных работ на земельном участке, непосредственно связанном с земельными участками в границах территории объекта культурного наследия, - «Проект обеспечения сохранности объекта культурного наследия регионального значения «Строгановский сад», расположенного по адресу: г. Санкт-Петербург, Ушаковская наб. между домами 9, корпус 1, литера А; 9, корпус 2 и 17/1, литеры А, В, и объекта культурного наследия федерального значения «Институт Лесной (академия лесотехническая)», адрес НПА: г. Санкт-Петербург, Институтский пер., 5, при проведении земляных и строительных работ, предусмотренных проектом: «Проектирование строительства III очереди Дублера ТКК района площади Мужества от узла шахт №122Б, 122А Выборгского ТКК до шахты №413 Главного ТКК», шифр 03.010390.П-01, разработанным ООО «ТГС» в 2019-2025 гг.», разработанным ООО «Строй-Эксперт» в 2019-2025 гг., шифр ОСОКН/31-06/03/25-2025

Копия решения органа государственной власти о включении объекта культурного наследия в реестр

ПРАВИТЕЛЬСТВО РОССИЙСКОЙ ФЕДЕРАЦИИ

ПОСТАНОВЛЕНИЕ
от 10 июля 2001 г. N 527

О ПЕРЕЧНЕ ОБЪЕКТОВ ИСТОРИЧЕСКОГО И КУЛЬТУРНОГО НАСЛЕДИЯ ФЕДЕРАЛЬНОГО (ОБЩЕРОССИЙСКОГО) ЗНАЧЕНИЯ, НАХОДЯЩИХСЯ В Г. САНКТ-ПЕТЕРБУРГЕ

(в ред. распоряжений Правительства РФ от 02.06.2006 N 801-р,
от 13.10.2008 N 1480-р)

Правительство Российской Федерации постановляет:

1. Одобрить работу Министерства культуры Российской Федерации и правительства Санкт-Петербурга, проведенную совместно с научно-исследовательскими организациями и организациями по охране памятников истории и культуры, по уточнению пообъектного состава памятников истории и культуры федерального (общероссийского) значения, находящихся в г. Санкт-Петербурге.

2. Утвердить прилагаемый перечень объектов исторического и культурного наследия федерального (общероссийского) значения, находящихся в г. Санкт-Петербурге.

3. Признать утратившими силу:

приложение N 1 к Постановлению Совета Министров РСФСР от 30 августа 1960 г. N 1327 "О дальнейшем улучшении дела охраны памятников культуры в РСФСР" в части, касающейся памятников культуры г. Ленинграда;

приложение N 1 к Постановлению Совета Министров РСФСР от 4 декабря 1974 г. N 624 "О дополнении и частичном изменении Постановления Совета Министров РСФСР от 30 августа 1960 г. N 1327 "О дальнейшем улучшении дела охраны памятников культуры в РСФСР" в части, касающейся памятников культуры г. Ленинграда;

приложение к Постановлению Совета Министров РСФСР от 7 сентября 1976 г. N 495 "О дополнении Постановления Совета Министров РСФСР от 30 августа 1960 г. N 1327 "О дальнейшем улучшении дела охраны памятников культуры в РСФСР" (СП РСФСР, 1976, N 17, ст. 134) в части, касающейся памятника культуры г. Ленинграда;

Постановление Правительства Российской Федерации от 20 февраля 1992 г. N 116 "О включении в список исторических памятников ледокола "Красин".

Председатель Правительства
Российской Федерации
М.КАСЬЯНОВ

Утвержден
Постановлением Правительства
Российской Федерации
от 10 июля 2001 г. N 527

ПЕРЕЧЕНЬ ОБЪЕКТОВ ИСТОРИЧЕСКОГО И КУЛЬТУРНОГО НАСЛЕДИЯ ФЕДЕРАЛЬНОГО (ОБЩЕРОССИЙСКОГО) ЗНАЧЕНИЯ, НАХОДЯЩИХСЯ В Г. САНКТ-ПЕТЕРБУРГЕ

(в ред. распоряжений Правительства РФ от 02.06.2006 N 801-р,
от 13.10.2008 N 1480-р)

Наименование и дата сооружения памятника истории и культуры	Местонахождение памятника истории и культуры
г. Санкт-Петербург	

ограда сада, 1825 г., арх. Росси К.И.	Садовая ул.
павильон садовый, 1825 г., арх. Росси К.И.	р. Мойки наб., Михайловский сад
пристань, 1825 г., арх. Росси К.И.	р. Мойки наб., Михайловский сад
сад Михайловский с прудом, 1-я четв. XVIII в., 1741 - 1745 гг., арх. Растрелли Ф.-Б., 1825 г., Менелас А.А., арх. Росси К.И.	Садовая ул., р. Мойки наб., канала Грибоедова наб.
сад парадного двора, 1911 г., арх. Свиньин В.Ф., 1946 - 1947 гг., арх. Кирхоглани В.Д.	Инженерная ул., 4
флигель служебный восточный Михайловского дворца (флигель Этнографического музея), 1819 - 1825 гг., арх. Росси К.И.	Садовая ул., 1
флигель служебный западный Михайловского дворца, 1819 - 1825 гг., арх. Росси К.И.	Инженерная ул., 4
Институт Лесной (Академия лесотехническая):	**Институтский пер., 5**
баня кадетская, 1883 - 1885 гг., арх. Першке Р.Л.	Институтский пер., 5, корп. 5
башня водонапорная, 1907 - 1909 гг., арх. Дитрих А.И.	Институтский пер., 5, корп. 11
больница с аптекой, 1883 - 1885 гг., арх. Першке Р.Л.	Институтский пер., 5, корп. 7
ваза парковая, 2-я пол. XIX в., ск. Иенсен Д.И.	Институтский пер., 5, оранжерея Ботанического сада Лесного института
корпус ассистентский 1-й, 1900-е гг., арх. Дитрих А.И.	Институтский пер., 5, корп. 6
корпус ассистентский 2-й, 1832 - 1834 гг., арх. Неллингер А.Д., 1838 - 1840 гг., арх. Реймерс К.И.	Институтский пер., 5, корп. 3
корпус Большой офицерский (квартиры профессоров и аспирантов), 1832 - 1834 гг., арх. Неллингер А.Д.	Институтский пер., 5, корп. 9
корпус главный, 1826 - 1833 гг., арх. Лукини И.Ф., арх. Неллингер	Институтский пер., 5, корп. 1

А.Д., 1838 - 1840 гг., арх. Реймерс К.И., 1900-е гг., арх. Дитрих А.И., 1929 г. (реконструкция)	
корпус квартир профессоров (второй), 1900-е гг., арх. Дитрих А.И.	Институтский пер., 5, корп. 13
корпус Малый, 1832 - 1834 гг., арх. Неллингер А.Д.	Институтский пер., 5, корп. 10
могила Виноградова П.Ф. (1890 - 1918), командира Северо - Двинской флотилии, 1956 г. (надгробие)	Институтский пер., 5, парк
могила Кайгородова Д.Н. (1846 - 1924), фенолога	Институтский пер., 5, парк
могила Кокко Н.И. (1874 - 1933), революционера	Институтский пер., 5, парк
могила Орлова И.И. (1884 - 1919), революционера	Институтский пер., 5, парк
мост - плотина на Длинном пруду, XIX в., XX в. (реконструкция)	Институтский пер., 5, парк
парк, 1827 - 1830-е гг., садовый мастер Бук П., садовый мастер Буш Дж., садовый мастер Колл М.	
пруды (шесть) с протоками, XIX в.	Институтский пер., 5, парк
Церковь Преображения Господня, 1840 - 1845 гг., арх. Тон К.А.	Инструментальная ул., 3
Дача Безобразовых "Жерновка", 1780 - 1790 гг., арх. Кваренги Д.:	Ириновский просп., 9
дача	
сад с прудом	
Памятник императору Николаю I, 1859 г., ск. Залеман Р.К., ск. Клодт П.К., ск. Рамазанов Н.А., арх. Монферран О.	Исаакиевская пл.

ПРАВИТЕЛЬСТВО САНКТ-ПЕТЕРБУРГА

КОМИТЕТ ПО ГОСУДАРСТВЕННОМУ КОНТРОЛЮ, ИСПОЛЬЗОВАНИЮ И ОХРАНЕ ПАМЯТНИКОВ ИСТОРИИ И КУЛЬТУРЫ

Р А С П О Р Я Ж Е Н И Е

окуд

- 7 ИЮЛ 2014 — 10-369

О включении выявленного объекта культурного наследия в единый государственный реестр объектов культурного наследия (памятников истории и культуры) народов Российской Федерации

В соответствии с актом, составленным по результатам государственной историко-культурной экспертизы (рег. № 3-2825 от 02.04.2013), выполненной аттестованным государственным экспертом Иониди Э.Л., и с учетом решения рабочей группы Совета по сохранению культурного наследия при Правительстве Санкт-Петербурга от 19.04.2013 г.:

1. Включить в единый государственный реестр объектов культурного наследия (памятников истории и культуры) народов Российской Федерации (далее – реестр) в качестве объекта культурного наследия регионального значения следующий объект: «Строгановский сад», расположенный по адресу: Санкт-Петербург, Ушаковская наб., между домами 9, корпус 1, литера А; 9, корпус 2 и 17/1, литеры А, В.

2. Исключить из списка выявленных объектов культурного наследия, утвержденного приказом КГИОП от 20.02.2001 № 15, объект «Строгановский сад (планировка, ценные насаждения, пруд)», расположенный по адресу: Санкт-Петербург, Ушаковская наб., 67-73; Черной речки наб., б/N, числящийся под номером 1455 в указанном списке.

3. Заместителю председателя КГИОП - начальнику Управления государственного учета объектов культурного наследия обеспечить:

3.1. Направление копии настоящего распоряжения для официального опубликования.

3.2. Направление в Министерство культуры Российской Федерации заявления о регистрации в реестре объекта культурного наследия регионального значения «Строгановский сад» в срок 2 месяца со дня издания настоящего распоряжения.

3.3. Направление в Управление Федеральной службы государственной регистрации, кадастра и картографии по Санкт-Петербургу копии настоящего распоряжения.

3.4. Составление учетной документации на включаемый в реестр объект, указанный в пункте 1 настоящего распоряжения.

3.5. Уведомление лица, являющегося собственником объекта, указанного в пункте 1 настоящего распоряжения, о включении объекта в реестр в течение 30 дней со дня издания настоящего распоряжения.

4. Начальнику Управления популяризации и информационно-аналитического обеспечения охраны объектов культурного наследия обеспечить внесение соответствующих изменений в «Геоинформационную базу данных по объектам культурного наследия, границам и режимам зон охраны на территории Санкт-Петербурга».

5. Контроль за выполнением настоящего распоряжения возложить на заместителя председателя КГИОП – начальника Управления государственного учета объектов культурного наследия и начальника Управления популяризации и информационно-аналитического обеспечения охраны объектов культурного наследия по принадлежности вопросов.

И.о. председателя КГИОП А.Г. Леонтьев

Приложение №2
к Акту по результатам проведения государственной историко-культурной экспертизы проекта обеспечения сохранности объекта культурного наследия регионального значения «Строгановский сад», расположенного по адресу: г. Санкт-Петербург, Ушаковская наб. между домами 9, корпус 1, литера А; 9, корпус 2 и 17/1, литеры А, В, и объекта культурного наследия федерального значения «Институт Лесной (академия лесотехническая)», расположенного по адресу: г. Санкт-Петербург, Институтский пер., 5, при проведении земляных и строительных работ на земельном участке, непосредственно связанном с земельными участками в границах территории объекта культурного наследия, - «Проект обеспечения сохранности объекта культурного наследия регионального значения «Строгановский сад», расположенного по адресу: г. Санкт-Петербург, Ушаковская наб. между домами 9, корпус 1, литера А; 9, корпус 2 и 17/1, литеры А, В, и объекта культурного наследия федерального значения «Институт Лесной (академия лесотехническая)», адрес НПА: г. Санкт-Петербург, Институтский пер., 5, при проведении земляных и строительных работ, предусмотренных проектом: «Проектирование строительства III очереди Дублера ТКК района площади Мужества от узла шахт №122Б, 122А Выборгского ТКК до шахты №413 Главного ТКК», шифр 03.010390.П-01, разработанным ООО «ТГС» в 2019-2025 гг.», разработанным ООО «Строй-Эксперт» в 2019-2025 гг., шифр ОСОКН/31-06/03/25-2025

Копия решения органа государственной власти об утверждении предмета охраны объекта культурного наследия

ПРАВИТЕЛЬСТВО САНКТ-ПЕТЕРБУРГА

КОМИТЕТ ПО ГОСУДАРСТВЕННОМУ КОНТРОЛЮ, ИСПОЛЬЗОВАНИЮ И ОХРАНЕ ПАМЯТНИКОВ ИСТОРИИ И КУЛЬТУРЫ

РАСПОРЯЖЕНИЕ

ОКУД

22.02.2024 № 217-рп

О внесении изменений в распоряжение КГИОП от 17.01.2024 № 75-рп

В соответствии с подпунктом 10 пункта 2 статьи 33 Федерального закона от 25.06.2002 № 73-ФЗ «Об объектах культурного наследия (памятниках истории и культуры) народов Российской Федерации» и пунктом 3.12 Положения о Комитете по государственному контролю, использованию и охране памятников истории и культуры, утвержденного постановлением Правительства Санкт-Петербурга от 28.04.2004 № 651, с учетом решения рабочей группы Совета по сохранению культурного наследия при Правительстве Санкт-Петербурга от 12.09.2019 № 03-05-8/2019:

1. Внести в распоряжение КГИОП от 17.01.2024 № 75-рп «Об утверждении предмета охраны объекта культурного наследия федерального значения «Институт Лесной (Академия лесотехническая)» следующие изменения:

1.1. Изложить пункт № 1 «Объемно-пространственное и планировочное решение территории» приложения к распоряжению согласно приложению к настоящему распоряжению.

1.2. Исключить из пункта № 1 «Объемно-пространственное и планировочное решение, рельеф» раздела XVI. «Парк, 1827-1830-е гг., садовый мастер Бук П., садовый мастер Буш Дж., садовый мастер Колл М., Институтский пер., 5» приложения к распоряжению фразу: «4. выявленный объект культурного наследия «Комплекс зданий приюта-лечебницы Е.А. Евреиновой для хронически больных детей» (обозначен на плане цифрами 21.1 – 21.5)».

2. Начальнику отдела государственного реестра объектов культурного наследия Управления государственного реестра объектов культурного наследия обеспечить размещение распоряжения в электронной форме в локальной компьютерной сети КГИОП и его официальное опубликование.

3. Контроль за выполнением распоряжения возложить на начальника Управления государственного реестра объектов культурного наследия.

Заместитель председателя КГИОП **Г.Р.Аганова**

Приложение к распоряжению КГИОП
от 22.02.2024 № 217-рп

№ пп	Видовая принадлежность предмета охраны	Предмет охраны	Фотофиксация
1	2	3	4
	Объемно-пространственное и планировочное решение территории:	местоположение и градостроительные характеристики ансамбля, расположенного на участке между Новороссийской улицей, улицей Карбышева, Большим Сампсониевским и Лесным проспектами,	
		и включающего следующие объекты: 1. Баня кадетская (№1 на схеме);	

		2. Башня водонапорная (№2 на схеме);	
		3. Больница с аптекой (№3 на схеме);	
		4. Ваза парковая (№4 на схеме);	

		5. Корпус ассистентский 1-й (№5 на схеме);	
		6. Корпус ассистентский 2-й (№6 на схеме);	
		7. Корпус Большой офицерский (квартиры профессоров и аспирантов) (№7 на схеме);	
		8. Корпус главный (№8 на схеме);	
		9. Корпус квартир профессоров (второй) (№9 на схеме);	

		10. Корпус Малый (№10 на схеме);	
		11. могила Виноградова П.Ф. (№11 на схеме);	
		12. могила Кайгородова Д.Н. (№12 на схеме);	

		13. могила Кокко Н.И. (№13 на схеме);	
		14. могила Орлова И.И. (№14 на схеме);	
		15. мост-плотина на Длинном пруду (№15 на схеме);	

		16. парк (№16 на схеме);	
		17. пруды (шесть) с протоками (№17 на схеме), композиционно-планировочная структура ансамбля; пространственно-планировочная композиция, включая местоположение элементов ансамбля;	
		архитектурные сооружения на территории ансамбля: комплекс зданий приюта-лечебницы Е.А. Евреиновой для хронически больных детей – исторические местоположение и объемно-пространственное решение, в составе:	
		16.1. Главный корпус -	
		16.2. Служебный корпус -	

		16.3. Погреб-ледник -	
		16.4. Дворницкая -	
		16.5 Ограда -	

ПРАВИТЕЛЬСТВО САНКТ-ПЕТЕРБУРГА

КОМИТЕТ ПО ГОСУДАРСТВЕННОМУ КОНТРОЛЮ, ИСПОЛЬЗОВАНИЮ И ОХРАНЕ ПАМЯТНИКОВ ИСТОРИИ И КУЛЬТУРЫ

Р А С П О Р Я Ж Е Н И Е

окуд

17.01.2024 № 75-рп

**Об утверждении предмета охраны
объекта культурного наследия федерального значения
«Институт Лесной (Академия лесотехническая)»**

В соответствии с подпунктом 10 пункта 2 статьи 33 Федерального закона от 25.06.2002 № 73-ФЗ «Об объектах культурного наследия (памятниках истории и культуры) народов Российской Федерации» и пунктом 3.12 Положения о Комитете по государственному контролю, использованию и охране памятников истории и культуры, утвержденного постановлением Правительства Санкт-Петербурга от 28.04.2004 № 651, в связи с позицией судов общей юрисдикции относительно нормативного характера правовых актов, утверждающих предмет охраны объекта культурного наследия:

1. Утвердить предмет охраны объекта культурного наследия федерального значения «Институт Лесной (Академия лесотехническая)», XIX – XX вв., расположенного по адресу: Санкт-Петербург, Институтский переулок, дом 5, согласно приложению к распоряжению.

2. Распоряжение КГИОП от 28.10.2016 № 10-575 «Об утверждении предмета охраны объекта культурного наследия федерального значения «Институт Лесной (Академия лесотехническая)» признать утратившим силу.

3. Начальнику отдела государственного реестра объектов культурного наследия обеспечить размещение настоящего распоряжения в электронной форме в локальной компьютерной сети КГИОП и его официальное опубликование.

4. Контроль за исполнением распоряжения возложить на начальника Управления государственного реестра объектов культурного наследия.

Заместитель председателя КГИОП **Г.Р. Аганова**

Приложение к распоряжению КГИОП
от 17.01.2024 № 75-рп

Предмет охраны объекта культурного наследия федерального значения «Институт Лесной (Академия лесотехническая)», XIX – XX вв., расположенного по адресу: Санкт-Петербург, Институтский переулок, дом 5

№ пп	Видовая принадлежность	Предмет охраны	Фотофиксация
1	2	3	4
1	Объемно-пространственное и планировочное решение территории:	местоположение и градостроительные характеристики ансамбля, расположенного на участке между Новороссийской улицей, улицей Карбышева, Большим Сампсониевским и Лесным проспектами, и включающего следующие объекты: 1. баня кадетская; 2. башня водонапорная; 3. больница с аптекой; 4. ваза парковая; 5. корпус ассистентский 1-й; 6. корпус ассистентский 2-й; 7. корпус Большой офицерский (квартиры профессоров и аспирантов); 8. корпус главный; 9. корпус квартир профессоров (второй); 10. корпус Малый; 11. могила Виноградова П.Ф.; 12. могила Кайгородова Д.Н.; 13. могила Кокко Н.И.; 14. могила Орлова И.И.; 15. мост-плотина на Длинном пруду; 16. парк; 17. пруды (шесть) с протоками. композиционно-планировочная структура ансамбля; пространственно-планировочная композиция, включая местоположение элементов ансамбля.	

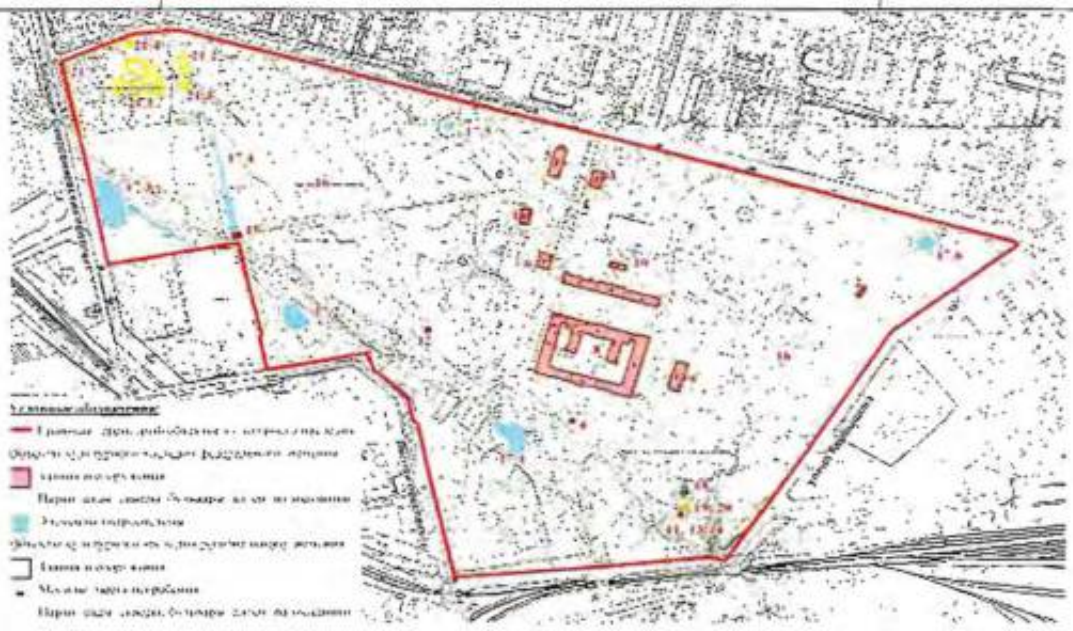

	I. Баня кадетская, 1883-1885 гг., арх. Першке Р.Л. Институтский пер., дом 5, корпус 5, литера А (Институтский пер., 5, корп. 5)		
1	Объемно-пространственное решение:	исторические габариты и конфигурация прямоугольного в плане (с выступами по западному, южному, северному фасадам) одноэтажного здания*; габариты, конфигурация и высотные отметки крыш; исторические дымовые трубы; материал кровли – металл. *здание обозначено на плане цифрой 1.	
2	Конструктивная система здания:	исторические наружные и внутренние капитальные стены (кирпичные); «прусские» бетонные своды по металлическим балкам.	
3	Объемно-планировочное решение:	историческое объемно-планировочное решение в габаритах капитальных стен.	
4	Архитектурно-художественное решение фасадов:	архитектурно-художественное решение в кирпичном стиле; известняковый цоколь; материал и характер обработки фасадной поверхности – красный лицевой кирпич; местоположение, габариты, конфигурация (прямоугольная) оконных и исторических дверных проемов; профилированная подоконная тяга (восточный и северный фасады);	

		раскрепованные по углам наличники оконных проемов с перемычкой из клинового кирпича; прямоугольные филенки в подоконных простенках;	
		рустованные лопатки (угловые и в межоконных простенках); двухосный ризалит в северной части западного фасада, завершенный фронтоном, с рустованными угловыми лопатками на высоких цоколях;	
		пильчатый фриз; венчающий профилированный карниз, один ряд кладки, которого выполнен из лекального кирпича;	

		межоконная тяга (западный фасад);	
		свесы крыши на деревянных кобылках.	
	II. Башня водонапорная, 1907-1909 гг., арх. Дитрих А.И. Институтский пер., дом 5, литера И (Институтский пер., 5, корп. 11)		
1	Объемно-пространственное решение:	исторические габариты и конфигурация квадратной в плане, со слегка скошенными углами, пятиярусной башни*, сужающейся кверху, с прямоугольной в плане одноэтажной пристройкой с северо-западной стороны; габариты, конфигурация и высотные отметки крыш; материал кровли – металл. * обозначена на плане цифрой 2	

2	Конструктивная система:	исторические наружные и внутренние капитальные стены (кирпичные);	
		лестница – конструкция (по косоурам), материал ступеней (палубная сталь), с площадками по металлическим балкам; металлические балки плоских перекрытий; историческая перегородка;	
		историческое металлическое ограждение лестницы в виде кованых стоек с коваными «шишками» луковичной формы;	
		металлический поручень лестницы; металлический декор косоуров лестницы в виде пятилепестковых розеток (в местах примыкания опорных стоек).	
3	Объемно-планировочное решение:	историческое объемно-планировочное решение в габаритах капитальных стен и исторических перегородок.	

4	Архитектурно-художественное решение:	историческое архитектурно-художественное решение лицевых фасадов в приемах архитектуры эклектики, со стилизацией элементов крепостной архитектуры; известняковый цоколь, с профилем из лекального кирпича по верхнему краю; материал и характер обработки фасадной поверхности – лицевой кирпич; **западный и восточный фасады:** угловые лопатки на высоту 1-2 ярусов; карнизы между 1-2 и 2-3 ярусами; сдвоенные щелевидные оконные проемы 2-го яруса; высокая уплощенная арочная ниша, охватывающая 3-4 ярусы, в которую вписаны прямоугольные оконные проемы; ряд прямоугольных филенок 5-го яруса (включая угловые); стилизованные машикули в нижней части карниза; выносной профилированный венчающий карниз; входной проем на западном фасаде – местоположение, габариты и конфигурация (прямоугольный); пояс «пилы» над ним, являющийся нижней частью межэтажного карниза; лучковые перемычки проемов; **северный и южный фасады:** аналогичны западному и восточному, но без оконных и входного проемов;	

		оконный проем в уровне первого яруса южного фасада* – габариты, конфигурация (прямоугольный), оформление (перемычка из клинового кирпича); * в настоящее время заложен	
		фасады одноэтажной пристройки: известняковый цоколь; конфигурация, местоположение, габариты исторических оконных проемов (в том числе заложенных);	

		оформление оконных проемов - перемычки из клинового кирпича; угловые лопатки, примыкающие к плоскому фризу; пильчатый фриз; венчающий карниз.	
III. Больница с аптекой, 1883-1885 гг., арх. Першке Р.Л. Институтский пер., корпус 7, литера А (Институтский пер., 5, корп. 7)			
1	Объемно-пространственное решение:	габариты и конфигурация Г-образного в плане двухэтажного здания*, с прямоугольным одноэтажным выступом в северо-восточной части и ризалитом по центральной оси западного фасада, завершенным щипцом; габариты, конфигурация и высотные отметки крыши; материал кровли – металл. * обозначено на плане цифрой 3	
2	Конструктивная система:	исторические наружные и внутренние капитальные стены (кирпичные – первый этаж, деревянные – второй этаж); междуэтажные перекрытия – местоположение;	

		прусские своды (вестибюль первого этажа);	
		лестница – местоположение, тип (трехмаршевая), конструкция (пристенная, по косоурам), материал (известняк) и профиль ступеней;	
		металлическое ограждение из вертикальных стоек круглого сечения с перехватами, набалдашниками, пятниками; деревянный профилированный поручень.	

3	Объемно-планировочное решение:	историческое объемно-планировочное решение в габаритах капитальных стен.	
4	Архитектурно-художественное решение:	известняковый цоколь; материал и характер обработки фасадной поверхности – красный лицевой кирпич (в уровне первого этажа), обшивка досками (горизонтально, вертикально и наклонно, в уровне второго этажа); местоположение, габариты, конфигурация (прямоугольная) оконных и исторических дверных проемов; угловые рустованные лопатки в уровне первого этажа;	

		заполнения оконных проемов – цвет (коричневый); оформление оконных проемов – перемычки из клинового кирпича (в уровне первого этажа), фигурные дощатые наличники (в уровне второго этажа); пильчатый фриз; подоконный карниз в уровне первого этажа; подоконная тяга в уровне второго этажа; венчающий карнизный свес на деревянных кобылках.	

5	Декоративно-художественная отделка интерьеров:	**вестибюль:** оформление пола лестничных площадок – наливная мраморная крошка; оформление стен и потолка – профилированные карниз, падуга, тяги; пилястры тосканского ордера; оформление «прусских» сводов – профилированные филенки.	 

IV. Ваза парковая, 2-я пол. XIX в., ск. Иенсен Д.И. Институтский пер., 5, оранжерея Ботанического сада Лесного института			
1	Объемно-пространственное решение и конструктивная система:	ваза* (терракота) в форме кратера на восьмигранном, профилированном плинте, раскрепованном по углам; гранитный постамент; *копия (бетон) с оригинала, находящегося в оранжерее Ботанического сада; обозначена на плане цифрой 4	
2	Архитектурно-художественное решение:	тулово, оформленное горельефной многофигурной композицией на мифологический сюжет, с изображением путти, мифологических животных (козы) и гирлянд из виноградной лозы; рельефный венок из листьев и винограда по краю тулова; ручки в виде фигурок белок; ложчатый орнамент по низу вазы; профилированная ножка, декорированная горельефным изображением лежащих животных и, в верхней части, дубовым венком.	

V. Корпус ассистентский 1-й, 1900-е гг., арх. Дитрих А.И. Институтский пер., корпус 6, литера А (Институтский пер., 5, корп. 6)			
1	Объемно-пространственное решение и конструктивная система:	исторические габариты и конфигурация прямоугольного в плане двухэтажного здания*, включая лестничные ризалиты западного и восточного фасадов, завершенные щипцами, двухэтажную деревянную пристройку по северному фасаду, габариты, конфигурация и высотные отметки крыши; материал кровли – металл. * обозначено на плане цифрой 5	
2	Конструктивная система:	исторические наружные и внутренние капитальные стены (кирпичные – основной объем здания, деревянные – двухэтажная пристройка по северному фасаду); междуэтажные перекрытия – местоположение; «прусские» своды (вестибюль первого этажа); лестница – местоположение, тип (двухмаршевая), конструкция (по косоурам), материал (известняк) лестничных ступеней и площадок, профиль ступеней; металлическое ограждение из вертикальных торсированных стоек, прутьев квадратного сечения, декорированных волютами, луковицеобразными шишками, хомутами и профилированными поясами; деревянный профилированный поручень;	

		лестница – местоположение, тип (двухмаршевая), конструкция (по косоурам), материал (известняк) и профиль ступеней; металлическое ограждение из вертикальных стоек и прутьев, декорированных луковицеобразными шишками и профилированными поясами; деревянный профилированный поручень.	
3	Объемно-планировочное решение:	историческое объемно-планировочное решение в габаритах капитальных стен.	
4	Архитектурно-художественное решение:	архитектурно-художественное решение в кирпичном стиле; известняковый цоколь; материал и характер обработки фасадной поверхности – красный лицевой кирпич; местоположение, габариты, конфигурация (прямоугольные, лучковые) оконных и исторических дверных проемов; исторические заполнения оконных и дверных проемов – материал (дерево), цвет (коричневый), рисунок расстекловки; оформление оконных проемов – перемычки из клинового кирпича; профилированный подоконный карниз;	

		центральный ризалит восточного фасада, фланкированный пилястрами, завершенный двускатным окрытием с деревянным подзором на деревянных «кобылках» и кронштейнах; оформление дверного проема – портал, завершенный профилированным фигурным фронтоном; заполнение дверного проема – материал (дерево), конструкция (полусветлое, двустворчатое, с остекленной полуциркульной фрамугой), оформление (фигурные филенки);	
		оформление люкарны – перемычка из клинового кирпича с клиновидным замковым камнем;	
		оформление оконного проема второго этажа – лучковая перемычка с клиновидным замковым камнем;	
		профилированный карниз с гладким штукатурным фризом над оконными проемами второго этажа; свес крыши на деревянных «кобылках» и консолях;	

		профилированная подоконная тяга в уровне первого этажа;	
		центральный ризалит западного фасада, завершенный двускатным окрытием с деревянным подзором на деревянных «кобылках» и кронштейнах; оформление верхней части оконного проема второго этажа – перемычка из клинового кирпича и лопатки по сторонам;	
		оформление дверного проема – перемычка из клинового кирпича; прямоугольный козырек на металлических консолях;	

		двухэтажная пристройка по северному фасаду: известняковый цоколь; материал и характер обработки фасадной поверхности – обшивка досками в вертикальном и горизонтальном направлениях; исторические оконные проемы – местоположение, габариты, конфигурация (прямоугольные); исторические заполнения оконных проемов – материал (дерево); оформление оконных проемов – профилированные наличники; межэтажный профилированный карниз на деревянных кронштейнах;	
		исторические дверные проемы – местоположение, конфигурация (прямоугольные) и габариты; горизонтальные, вертикальные и наклонные деревянные тяги; подоконные фризы первого и второго этажей из вертикальной доски; венчающий карнизный свес.	
5	Декоративно-художественная отделка интерьеров:	оформление «прусских» сводов – профилированные филенки;	

		оформление стен – обработка штукатурным рустом (в уровне первого этажа), профилированные филенки, тяги, карниз (в уровне второго этажа); оформление потолка – профилированные филенки и тяги.	
VI. Корпус ассистентский 2-й, 1832-1834 гг., арх. Неллингер А.Д., 1838-1840 гг., арх. Реймерс К.И. Институтский пер., корпус 8, литера А (Институтский пер., 5, корп. 3)			
1	Объемно-пространственное решение:	исторические габариты и конфигурация прямоугольного в плане двухэтажного здания*, включая два ризалита по западному фасаду; габариты, конфигурация и высотные отметки крыши; исторические дымовые трубы; материал кровли – металл. * обозначено на плане цифрой 6.	

2	Конструктивная система:	исторические наружные и внутренние деревянные капитальные стены (бревенчатый сруб); междуэтажные перекрытия – местоположение; две четырехмаршевые лестницы с деревянными ступенями и площадками; деревянные ограждения с резным орнаментом.	
3	Объемно-планировочное решение:	историческое объемно-планировочное решение в габаритах капитальных стен.	
4	Архитектурно-художественное решение:	бетонный цоколь; материал и характер обработки фасадной поверхности – обшивка досками в вертикальном и горизонтальном направлениях; исторические оконные проемы – местоположение, габариты, конфигурация (прямоугольные); исторические заполнения оконных проемов – материал (дерево);	

		оформление оконных проемов – профилированные наличники, линейные сандрики на резных кронштейнах (в уровне первого этажа);	
		исторические дверные проемы – местоположение, конфигурация (прямоугольные) и габариты;	
		горизонтальные и вертикальные деревянные тяги;	
		аттиковый объем по северному фасаду;	
		надоконный фриз второго этажа из вертикальной доски;	
		венчающий карнизный свес на деревянных консолях.	
VII. Корпус Большой офицерский (квартиры профессоров и аспирантов), 1832-1834 гг., арх. Неллингер А.Д. Институтский пер., корпус 9, литера А (Институтский пер., 5, корп. 9)			
1	Объемно-пространственное решение:	исторические габариты и конфигурация прямоугольного в плане, 1-2-этажного здания*, включая двухэтажный объем лестничной клетки, трехгранную веранду по восточному фасаду; габариты, конфигурация (скатная, вальмовая) и высотные отметки крыш; *обозначено на плане цифрой 7;	

		слуховые окна; исторические дымовые трубы; материал кровли – металл.	
2	Конструктивная система:	исторические наружные и внутренние капитальные стены (бревенчатый сруб, внутренние кирпичные брандмауэрные стены); исторические деревянные перегородки; историческая каменная лестница – материал ступеней (известняк), конструкция (по косоурам).	
3	Объемно-планировочное решение:	историческое объемно-планировочное решение в габаритах исторических стен и перегородок.	
4	Архитектурно-художественное решение:	известняковый цоколь; материал и характер обработки фасадной поверхности – обшивка досками (горизонтально, вертикально и наклонно), гладкая штукатурка (брандмауэрные стены и объем лестничной клетки по северному фасаду);	

		южный фасад: местоположение, габариты и конфигурация (прямоугольная) оконных и исторических дверных проемов; исторические заполнения оконных проемов – рисунок; оформление оконных проемов линейными наличниками из доски простого профиля и прямыми сандриками на кронштейнах; надоконная и подоконная тяги из доски простого профиля; выносной деревянный карниз; балкон с навесом – местоположение, габариты, конфигурация в плане (прямоугольный), конструкция (на фигурных кронштейнах, со стойками из бруса, поддерживающими навес, имеющими лопастеобразные завершения), с ограждением из доски с простым пропильным геометрическим орнаментом; архитектурно-художественное решение **восточного и западного фасадов** аналогично крыльям южного фасада;	

		северный фасад (исключая современную открытую веранду с двумя крыльцами – в восточной части и западную часть фасада, облицованную силикатным кирпичом, с современным одноэтажным объемом крыльца): исторические местоположение, конфигурация (прямоугольная), габариты оконных и дверных проемов; исторические заполнения оконных проемов – рисунок; оформление оконных проемов линейными наличниками из доски простого профиля. выносной деревянный карниз.	
VIII. Корпус главный, 1826-1833 гг., арх. Лукини И.Ф., арх. Неллингер А.Д., 1838-1840 гг., арх. Реймерс К.И., 1900-е гг., арх. Дитрих А.И., 1929 г. (реконструкция) Институтский пер., дом 5, литера У (Институтский пер., 5, корп. 1)			
1	Объемно-пространственное решение:	исторические габариты и конфигурация двух-четырехэтажного прямоугольного с внутренним двором в плане здания*; крыша – исторические габариты (включая высотные отметки) и конфигурация (двухскатная. вальмовая); два воротных проезда; объем тамбура в одну ось на высоту 1-го этажа по центральной оси главного (южного фасада). * обозначено на плане цифрой 8	

2	Конструктивная система здания:	исторические внутренние и внешние капитальные стены; своды; арки (включая подпружные); пилоны; исторические отметки перекрытий.	
		исторические лестницы – местоположение, конструкции (двухмаршевая, двойная возвратная, четырехмаршевая), исторические ограждения лестничных маршей (рисунок, материал, техника исполнения), поручни (материал, профили), исторический материал ступеней;	

			
3	Объемно-планировочное решение:	историческое объемно-планировочное решение в габаритах капитальных стен; историческая планировка коридорного типа; габариты исторических коридоров 1-3-го этажей.	
4	Архитектурно-художественное решение фасадов:	архитектурно-художественное решение фасадов в приемах позднего классицизма; материал отделки цоколя – известняк; материал и характер отделки фасадной поверхности – штукатурка гладкая, штукатурный руст; горизонтальное членение фасада: междуэтажные тяги; венчающий профилированный с мутулами карниз (в среднем объеме южного корпуса и в соединительных объемах с проездными арками – северного корпуса); аттиковая стенка с фигурным повышением в центре – среднего объема южного корпуса; местоположение, габариты и конфигурация исторических оконных проемов фасадов;	

		прямые сандрики над оконными проемами 2-го этажа (через одну ось); прямоугольные филенки над частью оконных проемов 2-го этажа; одноэтажный двухосный (два дверных проема с арочным завершением) объем входного тамбура с щипцом, декорированным многопрофильным карнизом, и рустованными углами – восточной половины северного фасада; симметрично расположенные арочные проемы воротных проездов (полуциркульные арки на пятах), с обработкой их фасадов ленточным рустом - северного фасада; сближенные прямоугольные оконные проемы, поэтажно разделенные лопатками - средней части северного фасада;	
		местоположение, габариты, конфигурация исторических оконных и дверных проемов; вертикальное членение фасада – лопатки в средней части северного фасада; горизонтальное членение фасада – междуэтажные тяги, венчающий карниз;	

5	Декоративно-художественное оформление интерьеров:	метлахская плитка и известняковые плиты облицовки лестничных площадок;	

IX. Корпус квартир профессоров (второй), 1900-е гг., арх. Дитрих А.И. Институтский пер., корпус 13, литера А (Институтский пер., 5, корп. 13)			
1	Объемно-пространственное решение:	исторические габариты и конфигурация прямоугольного в плане двухэтажного здания*, включая лестничные ризалиты западного и восточного фасадов, завершенные щипцами, габариты, конфигурация и высотные отметки крыши; исторические дымовые трубы; материал кровли – металл. * обозначено на плане цифрой 9	
2	Конструктивная система:	исторические наружные и внутренние капитальные стены (кирпичные); междуэтажные перекрытия – местоположение; лестница – местоположение, тип (двухмаршевая), конструкция (по косоурам), материал (известняк) лестничных ступеней и площадок, профиль ступеней; металлическое ограждение из вертикальных торсированных стоек, прутьев квадратного сечения, декорированных волютами, луковицеобразными шишками, хомутами и профилированными поясами; деревянный профилированный поручень;	

		лестница – местоположение, тип (двухмаршевая), конструкция (по косоурам), материал (известняк) лестничных ступеней и площадок, профиль ступеней; металлическое ограждение из вертикальных стоек и прутьев, декорированных луковицеобразными шишками и профилированными поясами; деревянный профилированный поручень;	
3	Объемно-планировочное решение:	историческое объемно-планировочное решение в габаритах капитальных стен.	
4	Архитектурно-художественное решение:	архитектурно-художественное решение в кирпичном стиле; известняковый цоколь; материал и характер обработки фасадной поверхности – красный лицевой кирпич; местоположение, габариты, конфигурация (прямоугольные, лучковые) оконных и исторических дверных проемов; исторические заполнения оконных и дверных проемов – материал (дерево), цвет (коричневый), рисунок расстекловки; оформление оконных проемов – перемычки из клинового кирпича; профилированный подоконный карниз; центральный ризалит западного фасада, фланкированный пилястрами, завершенный двускатным окрытием с деревянным подзором на деревянных «кобылках» и кронштейнах; оформление люкарны – перемычка из клинового кирпича с клиновидным замковым камнем; оформление оконного проема второго этажа – лучковая перемычка с клиновидным замковым камнем; профилированный карниз с гладким штукатурным фризом над оконными проемами второго этажа; свес крыши на деревянных «кобылках» и консолях;	

		оформление дверного проема – портал, завершенный профилированным фигурным фронтоном;	
		заполнение дверного проема – материал (дерево), конструкция (полусветлое, двустворчатое, с остекленной полуциркульной фрамугой), оформление (фигурные филенки);	
		профилированная подоконная тяга в уровне первого этажа;	

		центральный ризалит восточного фасада, завершенный двускатным окрытием с деревянным подзором на деревянных «кобылках» и кронштейнах; оформление верхней части оконного проема второго этажа – перемычка из клинового кирпича и лопатки по сторонам; оформление дверного проема – перемычка из клинового кирпича; прямоугольный козырек на металлических консолях; заполнение дверного проема – материал (дерево), конструкция (полусветлое, двустворчатое), оформление (фигурные филенки);	

5	Декоративно-художественное оформление интерьеров:	оформление стен – обработка штукатурным рустом (в уровне первого этажа), профилированные филенки, тяги, карниз (в уровне второго этажа);	
		оформление потолка – профилированные филенки и тяги.	
		тамбур с двухстворчатым остекленным заполнением – материал (дерево), цвет;	
		оформление тамбурного заполнения – прямоугольные филенки, профилированный наличник, профилированный венчающий карниз;	
		покрытие пола тамбурного пространства – наливная мраморная крошка;	
		прямоугольная орнаментированная филенка с металлической табличкой, с надписью «для писем»;	

		исторические дверные проемы - местоположение, габариты, конфигурация (прямоугольные), оформление (профилированный наличник); заполнения дверных проемов – исторические материал (дерево), цвет, оформление (прямоугольные филенки).	
X. Корпус Малый, 1832-1834 гг., арх. Неллингер А.Д. Институтский пер., корпус 10, литера А (Институтский пер., 5, корп. 10)			
1	Объемно-пространственное решение:	исторические габариты и конфигурация прямоугольного в плане одноэтажного здания*; габариты, конфигурация и высотные отметки крыши; материал кровли – металл. *обозначено на плане цифрой 10	
2	Конструктивная система:	исторические наружные и внутренние деревянные капитальные стены (бревенчатый сруб); историческая деревянная лестница - местоположение.	
3	Объемно-планировочное решение:	историческое объемно-планировочное решение в габаритах капитальных стен.	

4	Архитектурно-художественное решение:	материал и характер обработки фасадной поверхности – обшивка досками в вертикальном и горизонтальном направлениях; исторические оконные проемы – местоположение, габариты, конфигурация (прямоугольные); исторические заполнения оконных проемов – материал (дерево); оформление оконных проемов – профилированные наличники, линейные сандрики на резных кронштейнах; исторический дверной проем – местоположение, конфигурация (прямоугольный) и габариты; горизонтальные и вертикальные деревянные тяги; венчающий карнизный свес на деревянных консолях.	

XI. Могила Виноградова П.Ф. (1890-1918), командира Северо-Двинской флотилии, 1956 г. (надгробие) Институтский пер., 5, парк			
1.	Объемно-пространственное и архитектурно-художественное решение:	историческое объёмно-пространственное решение надгробия* в виде прямоугольной в плане стелы-обелиска из чёрного гранита на ступенчатом основании с примыкающим цветником, ограниченным гранитным поребриком, на площадке мощёной бетонными плитами (на лицевой полированной поверхности стелы-обелиска расположена шрифтовая композиция на фоне кованой поверхности); содержание и характерные особенности надгробной надписи. * обозначено на плане цифрой 11	
XII. Могила Кайгородова Д.Н. (1846 – 1924), фенолога Институтский пер., 5, парк			
1.	Объемно-пространственное и архитектурно-художественное решение:	объёмно-пространственное решение надгробия* в виде стелы-скалы из красного гранита на гранитном основании свободной композиции (на лицевой полированной поверхности стелы-скалы вырублены и тонированы под золото изображение контррельефные шрифтовые литеры); содержание и характерные особенности надгробной надписи. * обозначено на плане цифрой 12	

XIII. Могила Кокко Н.И. (1874 – 1933), революционера Институтский пер., 5, парк			
1.	Объемно-пространственное и архитектурно-художественное решение:	историческое объёмно-пространственное решение надгробия* в виде прямоугольной в плане профилированной плиты-саркофага из тёмного гранита на прямоугольном в плане основании-цветнике из известняка, на площадке мощёной бетонными плитами (на верхней наклонной полированной поверхности надгробия вырублена шрифтовая композиция на фоне кованой поверхности); содержание и характерные особенности надгробной надписи. * обозначено на плане цифрой 13	
XIV. Могила И. И. Орлова (1884 – 1919), революционера Институтский пер., 5, парк			
1.	Объемно-пространственное и архитектурно-художественное решение:	объёмно-пространственное решение надгробия* в виде квадратной в плане каплицы из чёрного гранита, декорированной рельефами растительного характера, каплица установлена на ступенчатом профилированном пьедестале и, квадратном в плане, основании из красного гранита, на площадке мощёной бетонными плитами (на лицевой и боковой поверхности надгробия вырублены и тонированы шрифтовые литеры); содержание и характерные особенности надгробной надписи. * обозначено на плане цифрой 14	

XV. Мост-плотина на Длинном пруду, XIX в., XX в. (реконструкция) Институтский пер., 5, парк			
1	Объемно-пространственное и архитектурно-художественное решение:	мост-плотина* – местоположение, габариты. * обозначен на плане цифрой 15	
XVI. Парк, 1827-1830-е гг., садовый мастер Бук П., садовый мастер Буш Дж., садовый мастер Колл М. Институтский пер., 5			
1	Объемно-пространственное и планировочное решение, рельеф:	историческое объемно-пространственное и планировочное решение парка*: *обозначен на плане цифрой 16 пейзажная композиция; сочетание открытых (полян, прудов, дорог, партерной части перед главным зданием), полуоткрытых (участки с группами и одиночными деревьями), закрытых пространств (массивы), водоемов (пруды), зданий и сооружений, малых форм (ваза на партере перед главным зданием); визуальное восприятие парка со стороны Новороссийской улицы, Большого Сампсониевского проспекта, Новосильцевского переулка, улицы Карбышева и Лесного проспекта (кулисы групповых и рядовых посадок высокоствольных деревьев по периметру парка):	

		перспективы вдоль парковых аллей и пешеходных дорог; планировочное решение перед главным зданием (партерная часть, обрамленная дугообразными отрезками дорожек); ландшафтные участки: две террасы, верхняя и нижняя, разделенные литориновым уступом с групповыми и одиночными посадками; лесопарковый характер северо-западной, юго-западной и северо-восточной частей парка; историческая трассировка и габариты аллей: Морозова, Иванова, Комсомола, Орлова, Кайгородова; конструкция парковых дорожек (из гранитных высевок красного цвета на щебеночном основании); Ботанический сад: верхний и нижний дендросады, цветочная плантация, декоративный питомник и оранжерея; рельеф: литориновый уступ с северо-запада к юго-востоку; мелиоративная система, преимущественно в нижней части парка; Малый Цветочный пруд – местоположение (на территории нижнего дендросада в западной его части), абрис береговой линии, водовыпуски;	

		пруд с лестничным спуском – местоположение (восточная часть верхнего дендросада), абрис береговой линии;	
		исторический искусственный ручей (в настоящее время пересохший) в юго-западной части верхней части террасы с остатками искусственных сооружений;	
		захоронение Э.Л. Вольфа – местоположение, габариты и конфигурация участка; архитектурно-художественное решение надгробия: квадратная в плане стела из красного гранита на квадратном в плане ступенчатом основании, в центре цветника, ограниченном гранитным поребриком, на мощеной бетонными плитами площадке; на лицевой полированной поверхности расположены вырубленные и тонированные под золото контррельефные шрифтовые литеры; две круглые в плане каменные плиты (на месте дуэли К.П. Чернова с В.Д. Новосильцевым); прямоугольная стела из серого природного камня с профилированным карнизом в завершении: характер и содержание памятной надписи; со стороны Большого Сампсониевского проспекта и Новосильцевского переулка парк имеет металлическую ограду*, входящую в состав выявленного объекта культурного наследия «Комплекс зданий приюта-лечебницы Е.А. Евреиновой для хронически больных детей»;	

		на территории парка расположены: 1. объект культурного наследия регионального значения «Братская могила героев Великой Октябрьской Социалистической революции» (обозначен на плане цифрой 18); 2. объект культурного наследия регионального значения «Могила Баранова Константина Арсеньевича (1888-1922 гг.) – члена КПСС с 1917 года, участника обороны революционно Петрограда» (обозначен на плане цифрой 19); 3. объект культурного наследия регионального значения «Могила Ковалева Ивана Демьяновича (1879-1934 гг.) – члена КПСС с 1900 года (обозначен на плане цифрой 20); 4. выявленный объект культурного наследия «Комплекс зданий приюта-лечебницы Е.А. Евреиновой для хронически больных детей» (обозначен на плане цифрами 21.1 – 21.5).	
2	Насаждения:	газоны: партерный, обыкновенный и разнотравье, в основном под пологом древостоя; историческое цветочное оформление партерной части; исторический видовой состав: деревья (лиственница, липа, клён, дуб черешчатый, дуб красный, туя, сосна, ясень, ива, каштан, береза, рябина и т.д.); куртины кустарников (боярышник, жимолость (татарская, рябинолистная, каменная), таволга дуболистная, бузина, барбарис, кизильник, мушмула, ракитник и т.д.); рядовые посадки: липа, клен, лиственница, туя, дуб, ель; групповые и одиночные посадки: лиственница, сосна, клен и т.д.; массивы лиственных и хвойных пород; на партерной части перед главным зданием симметричная композиция из букетной посадки лиственницы, групповой посадки ели и двух дубов;	

		аллея из дубов и лип (Институтский переулок):	
		аллея из дубов с северной стороны главного здания:	
		аллея из лиственниц (аллея Морозова):	
		аллея из лиственниц и клена (аллея Кайгородова):	
		аллея из клена и лип (аллея Комсомола):	

		группа туи и ели на площадке у здания по адресу: Институтский пер., дом 5, корпус 5, литера А;	
		коллекция древесных и кустарниковых растений, содержащаяся в парке, включая Ботанический сад (см. раздел «Дендрологическая коллекция»).	

Дендрологическая коллекция			
п/п	Латинское название	Русское название	Краснокнижные (КК)
1.	biloba L.	Гинкго двулопастный	
2.	lawsoniana (A. Murray) Parl.	Кипарисовик Лавсона	
3.	nootkatensis (D.Don) Spach.	Кипарисовик нутканский	
4.	obtusa (Siebold et Zucc.) Siebold et Zucc.	Кипарисовик туполистный	
5.	pisifera (Siebold et Zucc.) Endl.	Кипарисовик горохоплодный	
6.	chinensis L.	Можжевельник китайский	
7.	communis L.	Можжевельник обыкновенный	
8.	conferta Parl.	Можжевельник прибрежный	КК РФ 2005 3
9.	davurica Pall.	Можжевельник даурский	
10.	hemisphaerica J. Presl et C. Presl	Можжевельник полушаровидный	
11.	rigida Siebold et Zucc.	Можжевельник твердый	КК РФ 2005 2
12.	sabina L.	Можжевельник казацкий	
13.	sargentii Takeda	Можжевельник Саржента	КК РФ 2005 3
14.	sibirica Burgsd.	Можжевельник сибирский	
15.	virginiana L.	Можжевельник виргинский	
16.	decussata Kom.	Микробиота мерекрестнопарная	КК РФ 2005 2
17.	orientalis Lam.	Платукладус (Биота) восточная	
18.	koraiensis Nakai	Туя корейская	
19.	occidentalis L.	Туя западная	
20.	plicata Donn ex D.Don	Туя складчатая, гигантская	
21.	x intermedia Hort. ex Gordon	Туя промежуточная /золотисто-кончиковая/	
22.	dolabrata (Thunb. ex L.f.) Siebold et Zucc.	Туевик поникающий	
23.	alba Mill.	Пихта белая	
24.	arizonica Merriam	Пихта аризонская	
25.	balsamea (L.) Mill.	Пихта бальзамическая	
26.	celhalonica Loudon	Пихта греческая	
27.	concolor (Gordon et Glend.) Lindl. ex Hildebr.	Пихта одноцветная	
28.	excelsior Franco	Пихта высокая	
29.	fraseri (Pursh) Poir.	Пихта Фразера	
30.	gracilis Kom.	Пихта изящная	
31.	holophylla Maxim.	Пихта цельнолистная	
32.	homolepis Siebold et Zucc.	Пихта равночешуйчатая	
33.	koreana E.H.Wilson	Пихта корейская	
34.	lasiocarpa (Hook.) Nutt.	Пихта субальпийская	
35.	nephrolepis (Trautv. ex Maxim.) Maxim.	Пихта белокорая, почкочешуйчатая	
36.	nordmanniana (Steven) Spach	Пихта Нордманна, кавказская	
37.	numidica De Lannoy ex Carriere	Пихта нумидийская (алжирская)	
38.	procera Rehder	Пихта высокогорная	
39.	sachalinensis (F.Schmidt) Mast.	Пихта сахалинская	
40.	sibirica Ledeb.	Пихта сибирская	
41.	veitchii Lindl.	Пихта Вича	
42.	decidua Mill.	Лиственница европейская	
43.	gmelinii (Rupr.) Kuzen.	Лиственница Гмелина	
44.	kamtschatica (Rupr.) Carrière	Лиственница камчатская	
45.	leptolepis (Siebold et Zucc.) Gord.	Лиственница тонкочешуйчата, понская	
46.	mandshuricum Maxim.	Лиственница маньчжурская	
47.	Marschlinsii Goaz	Лиственница Маргилинда	
48.	occidentalis Nutt.	Лиственница западная	
49.	olgensis A.Henry	Лиственница ольгинская	
50.	polonica Racib.	Лиственница польская	
51.	principis-rupprechtii Mayr.	Лиственница принца Рупрехта	

52.	sibirica Ledeb.	Лиственница сибирская	
53.	x czekanowskii Szaf.	Лиственница Чекановского	
54.	x eurolepis A.Henry	Лиственница широкочешуйчатая	
55.	x maritima Sukacz.	Лиственница приморская	
56.	x potaninii Batal	Лиственница Потанина	
57.	abies (L.) H.Karst.	Ель европейская	
58.	jezoensis (Siebold et Zucc.) Carriere	Ель аянская	
59.	alcoquiana (Veitch ex Lindl.) Carrière	Ель Алькокка, двуцветная	
60.	asperata Mast.	Ель шероховатая	
61.	complanata Mast.	Ель сплюснутая	
62.	engelmannii Parry ex Engelm.	Ель Энгельмана	
63.	glauca (Moench) Voss	Ель белая,сизая, канадская	
64.	glehnii (F. Schmidt) Mast.	Ель Глена	
65.	hondoensis Mayr ex Koehne	Ель хондская	
66.	koyamae Shiras.	Ель Коями	
67.	koraiensis Nakai	Ель корейская	
68.	mariana (Mill.) Britton, Sterns et Poggenb.	Ель черная	
69.	maximowiczii Regel ex Mast.	Ель Максимовича	
70.	meyeri Rehder et E.H.Wilson	Ель Мейера	
71.	morinda Link.	ель гималайская, ель индийская	
72.	obovata Ledeb.	Ель сибирская	
73.	obovata Ledeb.	Ель сибирская /Голубая/	
74.	omorika (Pančić) Purk.	Ель Сербская	
75.	orientalis (L.) Peterm.	Ель восточная	
76.	pungens Engelm.	Ель колючая	
77.	rubens Sarg.	Ель красная	
78.	schrenkiana Fisch. et C.A.Mey.	Ель Шренка, тяньшанская	
79.	sitchensis (Bong.) Carriere	Ель ситхинская	
80.	banksiana Lamb.	Сосна Банкса	
81.	cembra L.	Сосна кедровая европейская	
82.	friesiana Wich.	Сосна Фриза	
83.	griffithii Mc. Clelland	Сосна Гриффита	
84.	kochiana Klotzsch ex K.Koch	Сосна Коха	
85.	koraiensis Siebold et Zucc.	Сосна кедровая корейская, кедр корейский	
86.	monticola Douglas ex D.Don	Сосна горная Веймутова	
87.	mugo Turra	Сосна горная	
88.	nigra Arn.	Сосна черная	
89.	parviflora Siebold et Zucc.	Сосна мелкоцветковая	
90.	peuce Griseb.	Сосна румелийская	
91.	ponderosa Douglas ex Lawson et C.Lawson	Сосна желтая	
92.	pumila (Pall.) Regel	Сосна стланиковая, кедровый стланик	
93.	sibirica Du Tour	Сосна сибирскя,кедровая, сибирский кедр	
94.	sinensis D.Don	Сосна китайская	
95.	strobus L.	Сосна Веймутова	
96.	sylvestris L.	Сосна обыкновенная	
97.	sylvestris L.	Сосна обыкновенная /Монгольская/	
98.	uncinata Ramond ex DC.	Сосна горная крючковатая	
99.	wallichiana A.B.Jacks.	Сосна веймутова гималайская	
100.	caesia (Schwer.) Flous	Псевдотсуга Менциза серая	
101.	menziesii (Mirb.) Franco	Псевдотсуга Менциза	
102.	menziesii (Mirb.) Franco	Псевдотсуга Менциза /Сизая/	
103.	canadensis (L.) Carrière	Тсуга канадская	
104.	baccata L.	Тис ягодный	КК РФ 2005 2
105.	brevifolia Nutt.	Тис коротколистный	
106.	canadensis Marshall	Тис канадский	
107.	cuspidata Siebold et Zucc.	Тис остроконечный	КК РФ 2005 3
108.	x media Rehder	Тис средний	
109.	argutum Maxim.	Клен острозубчатый	
110.	barbinerve Maxim.	Клен бородатый	

111.	californicum (Torr. et Gray) D.Dietr.	Клен калифорнийский	
112.	campestre L.	Клен полевой	
113.	carpinifolium Siebold et Zucc.	Клен граболитсный	
114.	circinatum Pursh	Клен завитой	
115.	cissifolium (Siebold et Zucc.) K. Koch	Клен виноградолистный	
116.	crataegifolium Siebold et Zucc.	Клён боярышниколистный	
117.	davidii Franch.	Клен Давида	
118.	ginnala Maxim.	Клен приречной	
119.	glabrum Torr.	Клен голый	
120.	griseum (Franch.) Pax	Клен серый	
121.	heldreichii Orph. ex Boiss.	Клен Гельдрейха, Хельдрейха	
122.	japonicum Thunb.	Клен японский	КК РФ 2005 1
123.	laetum C.A.Mey.	Клен светлый	
124.	mandshuricum Maxim.	Клен маньчжурский	
125.	miyabei Maxim.	Клен Мийабе	
126.	mono Maxim.	Клен моно, мелколистный	
127.	negundo L.	Клен ясенелистный	
128.	nikoense Maxim.	Клен Никко	
129.	palmatum Thunb.	Клён длaневи́дный	
130.	pensylvanicum L.	Клен пенсильванский	
131.	pictum Thunb.	Клен красивый	
132.	platanoides L.	Клен остролистный	
133.	pseudoplatanus L.	Клен ложноплатановый, явор	
134.	pseudosieboldianum (Pax) Kom.	Клен ложнозибольдов	
135.	rubrum L.	Клен красный	
136.	saccharinum L.	Клен сахаристый,серебристый	
137.	saccharum Marshall	Клен сахарный	
138.	semenovii Regel et Herd.	Клен Семенова	
139.	shirasawanum Koidz.	Клен Ширасавы	
140.	sieboldianum Miq.	Клен Зибольдов	
141.	spicatum Lam.	Клен колосистый	
142.	tataricum L.	Клен татарский	
143.	tegmentosum Maxim.	Клен зеленокорый	
144.	tetramerum Pax	Клен четырехмерный /Березоволистный/	
145.	trautvetteri Medw. ex Trautv.	Клен высокогорный	
146.	tschonoskii Maxim.	Клен Чоноского	
147.	ukurunduense Trautv. et C.A. Mey.	Клен желтый	
148.	velutinum Boiss.	Клен бархатистый туполистный	
149.	arguta (Siebold et Zucc.) Planch. ex Miq.	Актинидия острая	
150.	kolomikta (Maxim. et Rupr.) Maxim.	Актинидия коломикта	
151.	coggygria Scop.	Ску́мпия кожéвенная	
152.	obovatus Raf.	Скумпия обратнояйцевидная	
153.	aromatica Aiton	Сумах ароматный	
154.	radicans L.	Сумах стелющийся (корневой)	
155.	toxicodendron L.	Сумах ядовитый	
156.	typhina L.	Сумах оленорогий, пушистый, уксусное дерево	
157.	minor L.	Барвинок малый	
158.	verticillata (L.) A.Gray	Падуб мутовчатый	
159.	divaricatus (Siebold et Zucc.) Seem.	Акантопанакс растопыренный	
160.	giraldii Harms	Акантопанакс Жиральда	
161.	sessiliflorus (Rupr. et Maxim.) Seem.	Акантопанакс сидячецветковый	
162.	spinosus (L.f.) Miq.	Акантопанакс колючий	
163.	cordata Thunb.	Аралия сердцевидная	КК РФ 2005 2
164.	continentalis Kitag.	Аралия материкаовая	КК РФ 2005 2
165.	hispida Vent.	Аралия щетинистая	
166.	mandshurica Rupr. et Maxim.	Аралия маньчжурская	
167.	henryi Oliv.	Свободноягодник Генри	
168.	senticosus (Rupr. et Maxim.) Maxim.	Свободноягодник колючий	

169.	setchuenensis (Harms) Nakai	Свободноягодник сычуанский	
170.	sesiliflorus (Rupr.es Maxim)	Свободноягодник сидяцветковый	
171.	colchica (K. Koch) K. Koch	Плющ колхидский	
172.	helix L.	Плющ обыкновенный	
173.	septemlobus (Thunb.) Koidz.	Калопанакс семилопастной, диморфант	КК РФ 2005 3
174.	durior Hill	Кирказон твердый, крупнолистный	
175.	clematitis L.	Кирказон ломоносовидный	
176.	manshuriensis Kom.	Кирказон маньчуржский	КК РФ 2005 1
177.	tomentosa Sims	Кирказон пушистый, Аристолохия войлочная	
178.	curassavica L.	Ваточник Курассавский	
179.	syriaca L.	Ваточник сирийский	
180.	graeca L.	Обвойник греческий	
181.	sepium Bunge	Обвойник заборный	
182.	aetnensis C. Presl	Барбарис этненский	
183.	aggregata C.K.Schneid.	Барабарис агрегатный	
184.	angulosa Wall. ex Hook.f. et Thoms.	Барбарис угловатый	
185.	amurensis Rupr.	Барбарис амурский	
186.	aristata DC.	Барбарис остистый	
187.	asiatica Roxb. ex DC.	Барбарис остистый	
188.	beaniana C.K.Schneid.	Барбарис Беана	
189.	bidentata Lechl.	Барбарис густоцветковый	
190.	canadensis Mill.	Барабарис канадский	
191.	candidula (C.K.Schneid.) C.K.Schneid.	Барбарис сизо-белый	
192.	circumserrata C.K.Schneid.	Барбарис кругомпильчатый	
193.	densiflora Rafin.	Барбарис густоцветковый	
194.	diaphana Maxim.	Барарис прозрачный	
195.	dictyophylla Franch.	Барбарис сетчатолистный	
196.	dielsiana Fedde	Барбарис Дильса	
197.	edgeworthiana (Edgew.) C.K.Schneid.	Барбарис Эдгеворта	
198.	francisci-ferdinandi C.K.Schneid.	Барбарис Франциска-Фердинанда	
199.	gagnepainii C.K.Schneid.	Барбарис Ганьепена	
200.	iberica Stev. et Fisch. ex DC.	Барбарис иберийский	
201.	integerrima Bunge	Барбарис цельнокрайний	
202.	japonica C.K.Schneid.	Барбарис японский	
203.	kansuensis C.K.Schneid.	Барбарис ганьсуйский	
204.	karkaralensis Kornil. et Potapov	Барбарис каркаралинский	
205.	koreana Palib.	Барбарис корейский	
206.	lucida Schrad.	Барбарис лищий	
207.	lycioides Stapf.	Барбарис дерезовидный	
208.	lycium Royle	Барбарис лищий	
209.	morrisonensis Hayata	Барбарис Моррисона	
210.	nummularia Bunge	Барбарис монетовидный	
211.	petiolaris Wall. ex G.Don	Барбарис черешковый	
212.	poiretii C.K.Schneid.	Барбарис Пуаре	
213.	polyantha Hemsl.	Барбарис многоцветковый	
214.	sibirica Pall.	Барбарис сибирский	
215.	sieboldii Miq.	Барбарис Зибольда	
216.	silva-taroucana C.K.Schneid.	Барбарис Сильва-Таруки	
217.	sphaerocarpa Kar. et Kir.	Барбарис шаровидноплодный	
218.	thibetica C.K.Schneid.	Барбарис тибетский	
219.	thunbergii DC.	Барбарис Тунберга	
220.	tischleri C.K.Schneid.	Барбарис Тишлера	
221.	turkomanica Kar.	Барбарис тркменский	
222.	vernae C.K. Schneid.	Барбарис весенний	
223.	virescens Hook.f.	Барбарис зеленоватый	
224.	verruculosa Hemsl. et E.H.Wilson	Барбарис бородавчатый	
225.	vulgaris L.	Барбарис обыкновенный	
226.	x cerasina Schrad.	Барбарис вишневый	
227.	wilsonii Hemsl.	Барбарис Вильсона	
228.	aquifolium (Pursh) Nutt.	Магония падуболистная	

229.	japonica (Thunb.) DC.	Магония японская	
230.	repens (Lindl.) G.Don	Магония ползучая	
231.	pinnata Fedde	Магония перистая	
232.	barbata C.A.Mey.	Ольха барадатая	
233.	crispa (Aiton.) Pursh	Ольха кучерявая	
234.	firma Siebold et Zucc.	Ольха твердая	
235.	glutinosa (L.) Gaertn.	Ольха клейкая, черная	
236.	hirsuta Turcz. ex Rupr.	Ольха пушистая	
237.	hybrida Rchb.	Ольха гибридная	
238.	incana (L.) Moench	Ольха серая	
239.	japonica (Thunb.) Steud.	Ольха японская	
240.	rubra Bong.	Ольха красная	
241.	rugosa (Du Roi) Spreng.	Ольха морщинистая	
242.	sibirica (Spach) Turcz. ex Kom.	Ольха сибирская	
243.	tenuifolia Nutt.	Ольха тонколистная	
244.	tinctoria Sarg.	Ольха тонколистная	
245.	viridis (Chaix) DC.	Ольха красильная	
246.	albosinensis Burkill	Береза белая китайская	
247.	alleghaniensis Britton	Береза аллеганская	
248.	alnoides Buch.-Ham. ex D.Don	Береза ольхлвидная	
249.	andrewsi Nelson et Coult.	Береза Андревса	
250.	borysthenica Klokov	Береза днепровская	
251.	burmanii Cham.	Береза Бурмана	
252.	celtiberica Rothm. et Carv.Vasc.	Береза иберийская	
253.	costata Trautv.	Береза ребристая	
254.	ermanii Cham.	Береза.Эрмана, каменная	
255.	fontinalis Sarg.	Береза ключевая	
256.	fruticosa Pall.	Береза кустарниковая	
257.	fusca Pall. ex Georgi	Береза бурая	
258.	grandifolia Litv.	Береза крупнолистная	
259.	grandulifera (Regel) Bulter	Береза крупнолистная	
260.	grossa Siebold et Zucc.	Береза граболистная	
261.	hallii Howell	Береза Холли	
262.	jacquemontii Spach	Береза Жакмона	
263.	kamtschatica (Regel) Jansson ex V.N.Vassil.	Береза японская	
264.	krylovii G.V.Krylov	Береза Крылова	
265.	lenta L.	Береза вишневая	
266.	litwinowii Doluch.	Береза Литвинова	
267.	mandshurica (Regel.) Nakai	Береза маньчжурская	
268.	maximowicziana Regel	Береза Максимовича	КК РФ 2005 1
269.	microphylla Bunge	Береза мелколистная	
270.	nana L.	Береза карликовая	
271.	neoalaskana Sarg.	Берёза новоаляскская	
272.	obscura Kotula ex Fiek	Береза темная	
273.	occidentalis Hook.	Береза западная	
274.	oycoviensis Besser	Береза ойцовская	
275.	papyrifera Marshall	Береза бумажная	
276.	pendula Roth	Береза повислая	
277.	populifolia Marshall	Береза тополелистная	
278.	potanini Batalin	Берёза Потанина	
279.	pubescens Ehrh.	Береза пушистая	
280.	raddeana Trautv.	Береза Радде	КК РФ 2005 3
281.	resinifera Britton	Береза новоаляскская	
282.	schugnanica (B. Fedtsch.) Litv.	Берёза шугнанская	
283.	subcordata Rudb.	Береза полусердцевидная	
284.	tatewakiana M.Ohki et Watan.	Береза Таке	
285.	tianschanica Rupr.	Береза тяньшанская	
286.	tortuosa Ledeb.	Береза извилистая	
287.	turkestanica Litv.	Береза туркестанская	
288.	ulmifolia Siebold et Zucc.	Береза ильмолистная	

289.	x aurata Borkh.	Береза золотистая	
290.	fruticosa (Rupr.) Pouzar	Душекия кустарниковая	
291.	manschurica (Callier ex Kom.) Pouzar	Душекия маньчжурская	
292.	bignonioides Walter	Катальпана бигноноевидная	
293.	erythrorhizon Siebold et Zucc.	Воробейник краснокорневой	
294.	sempervirens L.	Иберис вечнозеленый	
295.	albiflora Hemsl.	Буддлея белоцветковая	
296.	davidii Franch.	Буддлея Давида	
297.	japonica Hemsl.	Буддлея японская	
298.	sempervirens L.	Самит вечнозеленый	
299.	terminalis Siebold et Zucc.	Пахизандра верхушечная	
300.	coreana Nakai	Абелия корейсеая	
301.	mosanensis T.H.Chung ex Nakai	Абедия монетчатая	
302.	lonicera Mill.	Диервилла жимолостная	
303.	rivularis Gatt.	Диервилла ручейная	
304.	sessilifolia Buckley	Диервилла сидячелистная	
305.	amabilis Graebn.	Кольквиция прелестная	
306.	alpigena L.	Жимолость альпийская	
307.	altaica Pall.	Жимолость алтайская	
308.	caerulea L.	Жимолость синяя	КК РФ 2005 2
309.	caprifolia L.	Жимолость каприфоль	
310.	caucasica Pall.	Жимолость кавказская	
311.	chrysantha Turcz. ex Ledeb.	Жимолость золотистая	
312.	deflexicalyx Batalin	Жимолость отогнуточашечная	
313.	demissa Rehd.	Жимолостьпоникшая	
314.	dioica L.	Жимолость сизая	
315.	edulis Turcz. ex Freyn	Жимолость съедобная	
316.	gibbiflora (Rupr.) Dippel	Жимолость горбатоцветная	
317.	glutinosa Vis.	Жимолость клейкая	
318.	gynochlamydea Hemsl. ex Forb. et Hemsl.	Жимолость пестичнопокровная	
319.	ferdinandi Frach.	Жимолость Фердинанда	
320.	flava Sims	Жимолость желтая	
321.	fragrantissima Lindl. et Paxton	Жимолость душистейшая	
322.	hispida Pall. ex Roem. et Schult.	Жимолость щетинистая	
323.	involucrata (Richardson) Banks ex Spreng.	Жимолость покрывальная	
324.	koehneana Rehder	Жимолость Коне	
325.	maackii (Rupr.) Maxim.	Жимолость Маака	
326.	maximowiczii (Rupr.) Regel	Жимолость Максимовича	
327.	microphylla Willd. ex Roem. et Schult.	Жимолость мелколистная	
328.	morrowii A.Gray	Жимолость Морроу	
329.	nervosa Maxim.	Жимолость жилковая	
330.	nigra L.	Жимолость черная	
331.	olgae Regel et Schmalh.	Жимолость Ольги	
332.	orientalis Lam.	Жимолость восточная	
333.	pallasii Ledeb.	Жимолость Палласа	
334.	periclymenum L.	Жимолость вьющаяся	
335.	pileata Oliv.	Жимолость шапочная	
336.	quinquelocularis Hardw.	Жимолость пятигнездная	
337.	ruprechtiana Regel	Жимолость Рупрехта	
338.	sachalinensis (F.Schmidt) Nakai	Жимолость Сахалинская	
339.	schneideriana Rehder	Жимолость Шнайдера	
340.	sempervirens L.	Жимолость вечнозеленая	
341.	standishii Jacques	Жимолость Стендиша	
342.	syringantha Maxim.	Жимолость сиренецветущая	
343.	tatarica L.	Жимолость татарская	
344.	xylosteum L.	Жимолость обыкновенная	
345.	albus (L.) S.F. Blake	Снежноягодник белый	
346.	hesperius G.N. Jones	Снежноягодник вечерний	
347.	mollis Nutt.	Снежноягодник мягкий	

348.	occidentalis Hook.	Снежноягодник западный	
349.	rotundifolius A.Gray	Снежноягодник круглолистный	
350.	vaccinioides Rydb.	Снежноягодник черниковидный	
351.	himalayanum Wall.	Трехкосточник красноплодный, гималайский	
352.	decora (Nakai) Nakai	Вейгела безкорая, декоративная	
353.	hortensis (Siebold et Zucc.) K. Koch	Вейгела садовая	
354.	floribunda (Siebold et Zucc.) K. Koch	Вейгела обльноцветущая	
355.	florida (Bunge) A.DC.	Вейгела цветушая	
356.	japonica Thunb.	Вейгела японская	
357.	maximowiczii (S.Moore) Rehder	Вейгела Максимовича	
358.	middendorffiana (Carriere) K.Koch	Вейгела Мидденфдрофа	
359.	praecox (Lemoine) L.H.Bailey	Вейгела ранняя	
360.	subsessilis (Nakai) L. H. Bailey	Вейгела обильноцветущая	
361.	trifida Moench	Вейгела трехраздельная	
362.	flagellaris Rupr.	Древогубец плетеобразный	
363.	orbiculatus Thunb.	Древогубец круглолистный	
364.	scandens L.	Древогубец лазящий	
365.	strigillosus Nakai	Древогубец щетковидный	
366.	alatus (Thunb.) Siebold	Бересклет крылатый	
367.	europaeus L.	Б.Европейский	
368.	fortunei Hand.-Mazz.	Бересклет Форчуна /Укореняющийся/	
369.	hamiltonianus Wall.	Бересклет Гамильтона	
370.	hians Koehne	Бересклет зияющий	
371.	latifolius (L.) Mill.	Бересклет широколистный	
372.	maackii Rupr.	Бересклет Маака	
373.	macropterus Rupr.	Бересклет большекрылый	
374.	maximowiczianus Prokh.	Бересклет Максимовича	
375.	melananthus Franch. et Sav.	Бересклет черноцветковый	
376.	miniata Tolm.	Бересклет красноплодный	
377.	phellomana Loes.	Бересклет пробковый	
378.	planipes (Koehne) Koehne	Бересклет плоскочерешковый	
379.	sieboldianus Blume	Бересклет Зибольда	
380.	verrucosus Scop.	Бересклет бородавчатый	
381.	yedoensis Koehne	Бересклет иезский	
382.	regelii Sprague et Takeda	Триптеригиум Регеля	
383.	japonicum Siebold et Zucc. ex J.J.Hoffm. et J.H.Schult.bis	Багрянник японский	
384.	apenninum (L.) Mill.	Солнцецвет апеннинский	
385.	nummularium (L.) Mill.	Солнцецвет монетолистный	КК Карелии
386.	alba L.	Свидина белая	
387.	amomum Mill.	Свидина душиая	
388.	australis C.A.Mey.	Свидина южная	
389.	baileyi J.M.Coult. et W.H.Evans	Свидина Бейли	
390.	bretschneideri L. Henry	Свидина Бретшнейдера	
391.	hemsleyi C.K.Schneid. et Wangerin	Свидина Гемсли	
392.	mas L.	Дерен мужской,кизил	
393.	racemosa Lam.	Свидина кистьевая	
394.	rugosa Lam.	Свидина морщинистая	
395.	betulus L.	Граб обыкновенный	
396.	caroliniana Walter	Граб Каролинский	
397.	cordata Blume	Граб сердцелистный	
398.	japonica Blume	Граб японский	
399.	americana Marshall	Лещина американская	
400.	avellana L.	Лещина обыкновенная	
401.	chinensis Franch.	Лещина китайская	
402.	colurna L.	Лещина древовидная,медвежий орех	КК РФ 2005 2
403.	cornuta Marshall	Лещина рогатая	
404.	heterophylla Fisch. ex Trautv.	Лещина разнолистная	
405.	mandshurica Maxim.	Лещина маньчжурская	
406.	maxima Mill.	Лещина крупная, ломбардский орех	
407.	sieboldiana Blume	Лещина Зибольда	

408.	thibetica Batal.	Лещина тибетская	
409.	carpinifolia Scop.	Хмелеграб обыкновенный	КК РФ 2005 2
410.	japonica Sarg.	Хмелеграб японский	
411.	virginiana (Mill.) K. Koch	Хмелеграб виргинский	
412.	argentea Pursh	Лох серебристый	
413.	multiflora Thunb.	Лох многоцветковый	
414.	rhamnoides L.	Облепиха крушиновая	
415.	argentea (Pursh) Nutt.	Шефердия серебристая	
416.	spiculifolia (Salisb.) Rchb.	Брукенталия остролистная	
417.	vulgaris (L.) Hull	Вереск обыкновенный	
418.	procumbens L.	Гаультерия лежачая	
419.	calyculata (L.) Moench	Хамедафна болотная	
420.	carnea L.	Эрика румяная или травяная	
421.	groenlandicum Oeder	Багульник гренландский	
422.	fontanesiana (Steud.) Sleumer	Леукотоэ Дефонтена	
423.	racemosa (L.) A. Gray	Леукотоэ кистевидная	
424.	pentandra Maxim.	Менцизия Пятитычинковая	
425.	vilossa (Thunb.) DC	Лиония мариана	
426.	albrechtii Maxim.	Рододендрон Альбрехта	
427.	atlanticum (Ashe) Rehder	Рододендрон атлантический	
428.	brachycarpum D.Don brachycarpum D.Don ex G.Don	Рододендрон короткоплодный	
429.	calendulaceum (Michx.) Torr.	Рододендрон ноготковидный	
430.	camtschaticum Pall.	Рододендрон Камчатский	
431.	canadense (L.) Torr.	Рододендрон Канадский	
432.	carolinianum Rehder	Рододендрон каролинский	
433.	catawbiense Michx.	Рододендрон катевбинский	
434.	caucasicum Pall.	Рододендрон кавказский	
435.	dauricum L.	Рододендрон даурский	
436.	fastigiatum Franch.	Рододендрон равновысокий	
437.	faurieri Franch.	Рододендрон Фори	КК РФ 2005 3
438.	ferrugineum L.	Рододендрон ржавый	
439.	fortunei Lindl.	Рододендрон Форчуна	
440.	hirsutum L.	Рододендрон жестковолосистый	
441.	insigne Hemsl. et E.H.Wilson	Рододендрон чудесный	
442.	japonicum (Gray) Suring.	Рододендрон японский	
443.	ledebourii Pojark.	Рододендрон Ледебура	
444.	luteum Sweet	Рододендрон желтый	
445.	longesquamatum S.K.Schneid.	Рододе́ндрон длинночешуйчатый, Бретта	
446.	macrophyllum D. Don ex G.Don	Рододендрон крупнолистный	
447.	maximum L.	Рододендрон крупнейший	
448.	mucronulatum Turcz.	Рододендрон остроконечный	
449.	occidentale (Torr. et A.Gray) A.Gray	Рододендрон западный	
450.	oreodoxa Franch.	Рододендрон украшающий	
451.	prunifolium (Small) Millais	Рододендрон сливолистный	
452.	schlippenbachii Maxim.	Рододендрон Шлиппенбаха	КК РФ 2005 2
453.	sichotense Pojark.	Р. Сихотинский	
454.	smirnowii Trautv.	Рододендрон Смирнова	
455.	vaseyi A. Gray	Рододендрон Вазея	
456.	viscosum (L.) Torr.	Рододендрон Клейкий	
457.	macrocarpon Aiton	Клюква крупноплодная	
458.	vitis-idaea L.	Брусника обыкновенная	
459.	myrtillus L.	Черника обыкновенная	
460.	pulverulenta (Bartz. ex Willd.) Poll.	Зенобия припудренная	
461.	suffruticosa (Pall.) Rehd.	Секуринега полукустарниковая	
462.	californica Nutt.	Аморфа калифорнийская	
463.	fruticosa L.	Амфора кустарниковая	
464.	arborescens Lam.	Карагана древовидная, желтая акация	
465.	decorticans Hemsl.	Карагана обескоривающаяся	
466.	densa Kom.	Карагана густая	
467.	frutex (L.) K.Koch	Карагана кустарник, дереза	

468.	pygmaea (L.) DC.	Карагана кардиковая	
469.	turkestanica Kom.	Карагана туркестанская	
470.	ussuriensis (Regel) Pojark. in Kom.	Карагана уссурийская	
471.	blockianus (Pawl.) Klaskova	Ракитник (Хамецитизус) Блоцкого	
472.	hirsutus (L.) Link.	Ракитник волосистый	
473.	lindemannii (V.I.Krecz.) Klask.	Ракитник Линдемана	
474.	rochelii (Wierzb. ex Griseb. et Schenk) Rothm.	Хамецитизус Рошаля	
475.	ruthenicus (Fisch. ex Wołłosz.) Klask.	Ракитник русский	
476.	supinus (L.) Link	Ракитник лежачий	
477.	lutea (Michx.) K.Koch	Кладрастис желтый	
478.	arborescens L.	Пузырник древовидный	
479.	penduliflorum Wall.	Десмодиум повислоцветковый	
480.	germanica L.	Дрок германский	
481.	florida L.	Дрок флоридский	
482.	tinctoria L.	Дрок красильный	
483.	alpinum (Mill.) Berchtold et J.Pres	Бобовник альпийский	
484.	anagyroides Medik.	Бобовник анагиролистный, золотой дождь	
485.	nigricans (L.) Griseb.	Острокильница чернеющая	
486.	thunbergii (DC.) Nakai	Леспедеца Тунберга	
487.	amurensis Rupr. et Maxim.	Маакия амурская	
488.	luxurians (Dieck) Rydb.	Робиния пышная	
489.	pseudoacacia L.	Робиния лжеакация, белая акация	
490.	sativa Mill.	Каштан съедобный, посевной	
491.	grandifolia Ehrh.	Бук крупнолистный	
492.	orientalis Lipsky	Бук восточный	
493.	sylvatica L.	Бук лесной, европейский	
494.	alba L.	Дуб белый	
495.	acuminata M. Martens et Galeotti	Дуб заостренный	
496.	castaneifolia C.A.Mey. x robur L.	Дуб каштанолистный	
497.	coccinea Munchh.	Дуб шарлаховый	
498.	crispula Blume	Дуб курчавенький	
499.	imbricaria Michx.	Дуб черепитчатый	
500.	macranthera Fisch. et Mey. ex Hohen.	Дуб крупнопыльниковый	
501.	macrocarpa Michx.	Дуб крупноплодный	
502.	mongolica Fisch. ex Ledeb.	Дуб монгольский	
503.	palustris Münchh.	Дуб болотный	
504.	petraea (Matt.) Liebl.	Дуб скальный	
505.	robur L.	Дуб черешчатый	
506.	rubra L.	Дуб красный, северный	
507.	acicularis (Smith) Spach.	Крыжовник игольчатый	
508.	alpesrtris Berger	Крыжовник приальпийский	
509.	burejensis (F.Schmidt) Berger	Крыжовник буреинский	
510.	divaricata (Douglas) Coville et Britton	Крыжовник изменчивый	
511.	nivea (Lindl.) Spach	Крыжовник снежный	
512.	reclinata (L.) Mill.	Крыжовник европейский, отклоненный	
513.	stenocarpa (Maxim.) Los.	Крыжовник узкоплодный	
514.	alpinum L.	Смородина альпийская	
515.	altissimum Turcz. ex Pojark.	Смородина высочайшая	
516.	amatoris Pavl.	Смородина любительская /Версальская Белая	
517.	atropurpureum C.A.Mey.	Смородина темно-пурпуровая, кислица	
518.	aureum Pursh	Смородина золотая	
519.	biebersteinii Berl. ex DC.	Смородина Биберштейна	
520.	diacanthum Pall.	Смородина двуиглая, таранушка	
521.	glabellum (Trautv. et C.A.Mey.) Hedl.	Смородина голенькая	
522.	glaciale Wall.	Сморо́дина ледяна́я	
523.	hispidulum (Jancz.) Pojark.	Смородина щетинистая, кислица	
524.	hispidulum (Jancz.) Pojark.	Смородина щетинистая	
525.	latifolium Jancz.	Смородина широколистная	

526.	maximowiczianum Kom.	Смородина Максимовича	
527.	nigrum L.	Смородина черная	
528.	oxyacanthoides L.	Смородина озёрная	
529.	palczewskii (Jancz.) Pojark.	Смородина Пальчевского	
530.	petraeum Wulf	Смородина каменная	
531.	rubrum L.	Смородина красная	
532.	spicatum Robson	Смородина колосковая	
533.	major Lodd.	Фотергилла	
534.	monticola Ashe	Фотергилла низкорослая	
535.	japonica Siebold et Zucc.	Гамамелия японский	
536.	mollis Oliv. ex Forb. & Hemsl.	Гамамелия мягкий	
537.	vernalis Sarg.	Гаммамелис весенний	
538.	virginiana L.	Гаммамелис виргинский	
539.	persica C.A.Mey.	Парротия персидская	
540.	glabra Willd.	Каштан конский голый	
541.	hippocastanum L.	Каштан конский обыкновенный	
542.	octandra Marshall	Каштан конский восьмитычинковый	
543.	crenata Siebold et Zucc.	Дейция городчатая	
544.	parviflora Bunge	Дейция мелкоцветковая	
545.	scabra Thunb.	Дейция шершавая	
546.	schneideriana Rehder	Дейция Шнайдера	
547.	aspera Buch.-Ham. ex D.Don	Гортензия колючая	
548.	bretschneideri Dipp.	Гортензия Бретшнейдера	
549.	heteromalla D. Don	Гортензия растопыренная	
550.	incognita Wolf.	Гортензия неизвестная	
551.	paniculata Siebold	Гортензия метельчатая	
552.	petiolaris Siebold et Zucc.	Гортензия черешковая	КК РФ 2005 2
553.	radiata Walt.	Гортензия лучистая	
554.	serrata (Thunb.) Ser.	Гортензия пильчатая	
555.	xanthoneura Diels.	Гортензия золотистожилковая	
556.	americana Torr. et A. Gray	Джемсия американская	
557.	caucasicus Koehne	Чубушник кавказский	
558.	coronarius L.	Чубушник венечный	
559.	delavayi L.Henry	Чубушник Делавея	
560.	hybridus	Чубушник гибридный	
561.	incanus Koehne	Чубушник седоватый	
562.	inodorus L.	Чубушник непахучий	
563.	intectus Beadle	Чубушник покрытый	
564.	latifolius Schrad. ex DC.	Чубушник широколистный	
565.	lewisii Pursh	Чубушник Льюиса	
566.	magdalenae Koehne	Чубушник Магдалины	
567.	microphyllus A.Gray	Чубушник мелколистный	
568.	nepalensis Koehne	Чубушник непальский	
569.	pekinensis Rupr.	Чубушник пекинский	
570.	purpurascens (Koehne) Rehder	Чубушник пурпурный	
571.	satsumanus Siebold ex Miq.	Чубушник Сатзуми	
572.	schrenkii Rupr. et Maxim.	Чубушник Шренка	
573.	sericanthus Koehne	Чубушник шелковистый	
574.	tenuifolius Rupr. ex Maxim.	Чубушник тонколистный	
575.	tomentosus Royle	Чубушник войлочный	
576.	x virginalis Rehd.	Чубушник девичий	
577.	x zeyheri Schrad.	Чубушник Цейера	
578.	hydrangeoides Siebold et Zucc.	Схизофрагма гортензиевидная	КК РФ 2005 1
579.	androsaemum L.	Зверобой двубратственный, красильный	
580.	frondosum Michx.	Зверобой олиственный	
581.	olympicum L.	Зверобой олимпийский	
582.	aquatica (F.Michx.) Elliott	Кария водяная	
583.	cordiformis (Wangenh.) K.Koch	Кария сердцевидная	
584.	ovata (Mill.) K.Koch	Кария овальная, Гикори лохматый, Кария косматая	
585.	ailantifolia Carriere	Орех айлантолистный	КК РФ 2005 3

586.	cinerea L.	Орех серый	
587.	cordiformis Maxim.	Орех сердцевидный	
588.	mandshurica Maxim.	Орех маньчжурский	
589.	nigra L.	Орех черный	
590.	regia L.	Орех грецкий	
591.	rupestris Engelm.	Орех мелкоплодный	
592.	pterocarpa (Michx.) Kunth et J. Jljinsk.	Птерокария (Лапина) кавказская	
593.	rhoifolia Siebold et Zucc.	Птерокария сумахолистная	
594.	officinalis L.	Иссоп лекарственный	
595.	angustifolia Mill.	Лаванда	
596.	tulipifera L.	Лириодендрон тюльпанный, тюльпанное дерево	
597.	acuminata L.	Магнолия длиннозаостренная	
598.	kobus DC	Магнолия кобус	
599.	stellata (Siebold et Zucc.) Maxim.	Магнолия звездчатая	
600.	canadense L.	Луносемянник канадский	
601.	dauricum DC.	Лунносемянник даурский	
602.	alba L.	Шелковица белая	
603.	nigra L.	Шелковица черная	
604.	europaea Degen et Bald.	Форзиция европейская	
605.	giraldiana Lingelsh.	Форзиция Джиральда	
606.	ovata Nakai	Форзиция яйцевидная	
607.	suspensa (Thunb.) Vahl	Форзиция свисающая	
608.	viridissima Lindl.	Форзиция зеленейшая	
609.	x intermedia Zabel	Форзиция средняя	
610.	americana L.	Ясень американский	
611.	angustifolia Vahl	Ясень узколистный	
612.	bungeana A.DC.	Яснь Бунге	
613.	excelsior L.	Ясень обыкновенный	
614.	lanceolata Borkh.	Ясень ланцетный	
615.	mandshurica Rupr.	Яснь маньчжурский	
616.	oregona Nutt.	Ясень орегонский	
617.	ornus L.	Ясень белый	
618.	oxycarpa Willd. oxycarpa M.Bieb.ex Willd.	Ясень остроплодный	
619.	pennsylvanica Marshall	Ясень пенсильванский	
620.	rhynchophylla Hance	Ясень носолистный	
621.	sogdiana Bunge	Ясень согдинский	
622.	velutina Torr.	Яснь бархатный	
623.	xanthoxyloides (Don.) DC.	Ясень желтодревесный	
624.	vulgare L.	Бирючина обыкновенная	
625.	yezoense Nakai	Бирючина иезская	
626.	amurensis Rupr.	Сирень амурская	
627.	emodi Wall. ex G.Don	Сирень гималайский	
628.	japonica Decne.	Сирень японская	
629.	josikaea J.Jacq. ex Rchb.	Сирень венгерская	
630.	komarowii C.K.Schneid.	Сирень Комарова	
631.	meyeri C.K. Schneid.	Сирень Мейера	
632.	oblata Lindl. ex Carrière	Сирень широколистная	
633.	pekinensis Rupr.	Сирень (Трескун) пекинский	
634.	pubescens Turcz.	Сирень пушистая	
635.	reflexa C.K.Schneid.	Сирень отогнутая	
636.	reticulata (Blume) H.Hara	Сирень сетчатая	
637.	sweginzowii Koehne et Lingelsh.	Сирень Звягинцева	
638.	tigerstedtii H.Sm.	Сирень тигерская	
639.	tomentella Bureau et Franch.	Сирень тонковолосистая	
640.	velutina Kom.	Сирень бархатистая	
641.	villosa Vahl	Сирень мохнатая	
642.	vulgaris L.	Сирень обыкновенная	
643.	wolfii C.K.Schneid.	Сирень Вольфа	
644.	x henryi C.K.Schneid.	Сирень Генри	

645.	x persica L.	Сирень персидская	
646.	yunnanensis Franch.	Сирень юннаньская	
647.	arborea Donn	Пеон древовидный	
648.	delavayi Franch.	Пеон Делавея	
649.	tenuifolia L.	Пеон узколистный	
650.	alpina L.	Княжник альпийский	
651.	sibirica sibirica L.	Княжник сибирский	
652.	fusca Turcz.	Ломонос бурый	
653.	mandschurica Rupr.	Ломонос маньчжурский	
654.	recta L.	Ломонос прямой	
655.	alnus Mill.	Крушина ольховидная, ломкая	
656.	rupestris (Scop.) Schur	Крушина скальная	
657.	alnifolia L'Hér.	Жостер ольхолистный	
658.	alpina L.	Жеостер альпийский	
659.	caroliniana Walter	Жостер каролинский	
660.	cathartica L.	Жостер слабительный	
661.	costata Maxim.	Жостер ребристолистный	
662.	crenata Siebold et Zucc.	Жостер зазубреннолистная	
663.	dahuricus Pall.	Жостер даурский	
664.	diamantiaca Nakai	Жостер диамантский	
665.	erythoxylon Pall.	Жостер красное деревцо	
666.	globosa Bunge	Жостер шаровидный	
667.	libanotica Boiss.	Жостер ливанский	
668.	japonica Maxim.	Жостер японский	
669.	leptophylla C.K.Schneid.	Жостер узколистный	
670.	pallasii Fisch. et C.A.Mey.	Жостер Палласа	
671.	purshiana DC.	Жостер Пурша	
672.	saxatilis Jacq.	Жостер скальный	
673.	spathulifolia Fisch. et C.A.Mey.	Жостер лопатчатолистный	
674.	tinctoria Waldst. et Kit.	Жостер красящий	
675.	ussuriensis J.J.Vassil.	Жостер уссурийский	
676.	utilis Decne.	Жостер полезный	
677.	alnifolia (Nutt.) Nutt. ex M. Roem.	Ирга ольхолистная	
678.	canadensis (L.) Medik.	Ирга канадская	
679.	cretica DC.	Ирга критская	
680.	florida Lindl.	Ирга обильноцветущая	
681.	oligocarpa Roem.	Ирга малоплодная	
682.	ovalis Medik.	Ирга овальная	
683.	sanguinea (Pursh) DC.	Ирга кроваво-красная	
684.	siskiyouensis C.K. Schneid.	Ирга систионензис	
685.	spicata (Lam.) K. Koch	Ирга колосистая	
686.	utahensis Koehne	Ирга ютская	
687.	georgica Desf.	Миндаль грузинский	
688.	ledebouriana Schlecht.	Миндаль Ледебура	
689.	nana L.	миндаль низкий, степной	
690.	mandshurica (Maxim.) Skvortsov	Абрикос маньчжурский	КК РФ 2005 3
691.	sibirica (L.) Lam.	Абрикос сибирский	
692.	vulgaris Lam.	Абрикос обыкновенный	
693.	melanocarpa (Michx.) Elliott	Арония черноплодная	
694.	mitschurinii A.K.Skvortsov & Yu.K.Maĭtulina	Арония маньчжурская	
695.	aethusifolius Nakai	Волжанка кокорышелистная	
696.	dioicus (Walt.) Fernald	Волжанка обыкновенная	
697.	hybrida hort.	Церападус гибридный	
698.	avium (L.) Moench	Вишня птичья, черешня	
699.	fruticosa (Pall.) Woronow	Вишня кустарниковая	
700.	maximowiczii (Rupr.) Kom.	Вишня Максимовича	
701.	pensylvanica (L.fil.) Loisel.	Вишня пенсильванская	
702.	sachalinensis (Fr. Schmidt) Kom. et Klob.-Alis	Вишня сахалинская	
703.	serrulata (Lindl.) Loudon	Вишня мелкопильчатая	

704.	tomentosa (Thunb.) Wall. ex T.T.Yu et C.L.Li	Вишня войлочная	
705.	vulgaris Mill.	Вишня обыкновенная	
706.	japonica (Thunb.) Lindl. ex Spanch	Хеномелес японский, японская айва	
707.	lagenaria (Loisel.) Koidz. lagenaria Koidz.	Хеномелес лагенария	
708.	speciosa (Sweet) Nakai	Хеномелес прекрасная	
709.	superba (Frahm) Rehder	Хеномелес превосходный	
710.	acutifolius Turcz.	Кизильник остролистный	
711.	adpressus Bois	Кизильник прижатый	
712.	allochrous Pojark.	Кизильник многоцветный	
713.	amoenus E.H. Wilson	Кизильник прелестный	
714.	apiculatus Rehder et E.H.Wilson	Кизильник остроконечный	
715.	ascendens Flinck et Hylmo	Кизильник приподнимающийся	
716.	bullatus Bois	Кизильник пузырчатый	
717.	dammeri C.K.Schneid.	Кизильник Даммера	
718.	dielsianus E. Pritz. ex Diels	Кизильник Дильса	
719.	divaricatus Rehder et E.H.Wilson	Кизильник растопыренный	
720.	elegans Flinck et Hylmo	Кизильник элегантный	
721.	foveolatus Rehder et E.H. Wilson	Кизильник ячеистый	
722.	franchetii Boiss. franchetii Bois	Кизильник Франше	
723.	horizontalis Decne.	Кизильник горизонтальный	
724.	integerrimus Medik.	Кизильник цельнокрайний	КК Карелии
725.	lucidus Schlechtd.	Кизильник блестящий	КК РФ 2005 3
726.	melanocarpus Lodd., G.Lodd. et W.Lodd.	Кизильник черноплодный	КК Карелии
727.	moupinensis Franch.	Кизильник мупинский	
728.	multiflorus Bunge	Кизильник многоцветковый	
729.	nansachan Mott	Кизильник наншанский	
730.	obscurus Rehder & E.H.Wilson	Кизильник лоснящийся	
731.	polyanthemus E.L.Wolf	Кизильник многоцветковый	
732.	racemiflorus (Desf.) K.Koch.	Кизильник кистевой	
733.	roseus Edgew.	Кизильник розовый	
734.	salicifolius Franch.	Кизильник иволистный	
735.	tomentosus Lindl.	Кизильник войлочный	
736.	uniflorus Bunge	Кизильник одноцветковый	
737.	alemanniensis Cinovskis	Боярышник германский	
738.	almaatensis Pojark.	Боярышник алмаатинский	
739.	altaica Lange	Боярышник алтайский	
740.	ambigua C.A.Mey. ex A.K.Becker	Боярышник сомнительный	
741.	arnoldiana Sarg.	Боярышник Арнольда	
742.	azarolus L.	Боярышник азароль	
743.	brainerdii Sarg.	Боярышник брайнерда	
744.	bretschneideri C.K.Schneid.	Боярышник Бретшнейдера	
745.	calpodendron (Ehrh.) Medik.	Боярышник урновидный	
746.	chlorosarca Maxim.	Боярышник зеленомясный	
747.	coccinioides Ashe	Боярышник шарлаховидный	
748.	crus-galli L.	Боярышник петушья шпора	
749.	curvisepala Lindm.	Боярышник отогнуточашелистиковый	
750.	dahurica Koehne ex C.K. Schneid.	Боярышник даурский	
751.	dipyrena Pojark.	Боярышник косочашечковый	
752.	douglasii Lindl.	Боярышник Дугласа	
753.	ellwangeriana Sarg.	Боярышник Эльвангера	
754.	flabellata (Bosc ex Spach) Rydb.	Боярышник вееровидный	
755.	grignoniensis Mouill.ex Wein	Боярышник григнонензис	
756.	hissarica Pojark.	Боярышник гиссарский	
757.	holmesiana Ashe	Боярышник Холмса	
758.	horrida Medik.	Боярышник страшный	
759.	intricata Lange	Боярышник переплетенный	
760.	jonesiae Sarg.	Боярышник Джонси	
761.	korolkowii L.Henry	Боярышник Королькова	

762.	laevigata (Poir.) DC.	Боярышник вылощенный	
763.	macracantha Lodd. ex Loudon	Боярышник крупноколючковый	
764.	macrosperma Ashe	Боярышник крупносемянный	
765.	maximowiczii C.K.Schneid.	Боярышник Максимовича	
766.	missouriensis Ashe	Боярышник миссурийский	
767.	mollis (Torr. et A.Gray) Scheele	Боярышник мягкий	
768.	monogyna Jacq.	Боярышник однопестичный	
769.	orientalis Pall. ex Bieb.	Боярышник восточный	
770.	pedicellata Sarg.	Боярышник стебельчатый	
771.	pentagyna Waldst. et Kit.	Боярышник пятипестичный	
772.	pinnatifida Bunge	Боярышник перистонадрезанный	
773.	pseudoambigua Pojark.	Боярышник ложносомнительный	
774.	pseudomelanocarpa M. Pop. ex Pojark.	Боярышник ложночерноплодный	
775.	punctata Jacq.	Боярышник точечный	
776.	rivularis Nutt.	Боярышник приречный	
777.	sanguinea Pall.	Боярышник кроваво-красный	
778.	songarica K. Koch	Боярышник джунгарский	
779.	stevenii Pojark.	Боярышник Стевена	
780.	submollis Sarg.	Боярышник мягковатый	
781.	succulenta Schrad. ex Link	Боярышник сочный	
782.	tanacetifolia (Lam.) Pers.	Боярышник пижмолистный	
783.	tianschanica Pojark.	Боярышник тяньшанский	
784.	transcaspica Pojark.	Боярышник закаспийский	
785.	turcomanica Pojark.	Боярышник туркменский	
786.	turkestanica Pojark.	Боярышник туркестанский	
787.	x prunifolia (Poir.) Pers.	Боярышник сливолистный	
788.	oblonga Mill.	Айва продолговатая, обыкновенная	
789.	giraldii Hesse	Экзохорда Джиральда	
790.	korolkowii Lavallée	Экзохорда Королькова	
791.	racemosa (Lindl.) Rehde	Экзохорда кистистая	
792.	x macrantha (Lemoine) Schneid.	Экзохорда крупноцветковая	
793.	discolor (Pursh) Maxim.	Холодискус разноцветный	
794.	ulmifolia (Franch.) Pachom.	Луизеания вязолистая	
795.	baccata (L.) Borkh.	Яблоня ягодная	
796.	domestica Borkh.	Яблоня домашняя	
797.	florentina (Zucc.) C.K.Schneid.	Яблоня флорентийская	
798.	halliana Koehne	Яблоня Холла	
799.	mandshurica (Maxim.) Kom. ex Juz.	Яблоня маньчжурская	
800.	niedzwetzkyana Dieck ex Koehne	Яблоня Недзвецкого	
801.	orientalis Uglitzk.	Яблоня восточная	
802.	prunifolia (Willd.) Borkh.	Яблоня сливолистная, китайская	
803.	rockii Rehder	Яблоня Рока	
804.	sargentii Rehder	Яблоня Саржента	
805.	sieversii (Ledeb.) M. Roem.	Яблоня Сиверса	
806.	spectabilis (Aiton) Borkh.	Яблоня замечательная	
807.	sylvestris (L.) Mill.	Яблоня лесная	
808.	x hartwigii Koehne	Яблоня Гартвига	
809.	x zumi (Matsum.) Rehd.	Яблоня Цуми	
810.	germanica L.	Мушмула германская	
811.	Neillia affinis Hemsley	Нейлия родственна	
812.	longiracemosa Hemsl.	Нейлия длиннокистистая	
813.	sinensis Oliv.	Нейлия китайская	
814.	cerasiformis (Torr. et A.Gray ex Hook. et Arn.) Greene	Эмлерия вишнеподобная	
815.	Padellus mahaleb (L.) Vassilcz.	Паделлюс магалеб, антипка	
816.	asiatica Kom.	Черемуха азиатская	
817.	avium Mill.	Черемуха обыкновенная	
818.	grayana (Maxim.) C.K. Schneid.	Черемуха Грея	
819.	maackii (Rupr.) Kom.	Черемуха Маака	
820.	serotina Ehrh.	Черемуха поздняя	
821.	virginiana (L.) Mill.	Черемуха виргинская	

822.	davurica (Nestl.) Ikonn.	Курильский чай даурский	
823.	fruticosa (L.) O.Schwarz	Курильский чай кустарниковый	
824.	villosa (Thunb.) DC.	Фотиния мохнатая	
825.	amurensis (Maxim.) Maxim.	Пузыреплодник амурский	
826.	bracteatus (Rydb.) Rehder	Пузыреплодник прицветниковый	
827.	capitatus (Pursh) Kuntze	Пузыреплодник головчатый	
828.	intermedius (Rydb.) C.K.Schneid.	Пузыреплодник промежуточный	
829.	malvaceus (Greene) Kuntze	Пузыреплодник мальвообразный	
830.	opulifolius (L.) Maxim.	Пузыреплодник калинолистный	
831.	ribesifolia Kom.	Пузыреплодник смородинолистный	
832.	stellatus (Rydb.) Rehder	Пузыреплодник звездчатй	
833.	sinensis (Oliv.) Oliv. ex Bean	Плоскосемянник китайский	КК РФ 2005 2
834.	brigantina Vill.	Слива бригантина	
835.	divaricata Ledeb.	Слива растопыренная, алыча	
836.	domestica L.	Слива домашняя	
837.	pumila L.	Слива карликовая	
838.	salicina Lindl.	Слива китайская	
839.	sargentii Rehder	Саккура	
840.	sinensis Pers.	Слива мелколистная	
841.	sogdiana Vassilcz.	Слива согдийская	
842.	spinosa L.	Слива колючая, терн	
843.	stepposa Kotov	Слива степная	
844.	ussuriensis Kovalev et Kostina	Слива уссурийская	
845.	coccinea M.Roem.	Пираканта ярко-красная	
846.	crenulata (D.Don) M.Roem.	Пираканта городчатая	
847.	rogersiana (A.B.Jacks.) Bean	Пираканта Роджерса	
848.	caucasica Fed.	Груша кавказская	
849.	communis L.	Груша обыкновенная	
850.	elaeagnifolia Pall.	Груша лохолистная	
851.	nivalis Jacq.	Груша белоснежная	
852.	regelii Rehder	Груша Регеля	
853.	rossica A.D.Danilov	Груша русская	
854.	serotina Rehd.	Груша поздняя, песчаная	
855.	ussuriensis Maxim.	Груша уссурийская	
856.	acicularis Lindl.	Роза иглистая	
857.	amblyotis C.A.Mey.	Роза тупоушковая	
858.	andreae Lange	Роза Андреа	
859.	arkansana Porter	Роза арканзасская	
860.	arvensis Huds.	Роза пашенная	
861.	blanda Aiton	Роза прелестная	
862.	bungeana Boiss. et Buhse	Роза Бунге	
863.	buschiana Chrshan.	Роза Буша	
864.	caesia Sm.	Роза голубовато-серая	
865.	canina L.	Роза собачья	
866.	caudata Baker	Роза хвостатая	
867.	centifolia L.	Роза столистная	
868.	davurica Pall.	Роза даурская	
869.	dumalis Bechst.	Роза кустарниковидная	
870.	fedtschenkoana Regel	Роза Федченко	
871.	gallica L.	Роза французская	
872.	glauca Pourr. glauca Schott	Роза сизая	
873.	hemispaerica Herrm.	Роза полушаровидная	
874.	hugonis Hemsl.	Роза хугонис	
875.	jacutica Juz.	Роза якутская	
876.	kokanica (Regel) Regel ex Juz.	Роза кокандская	
877.	laxa Retz.	Роза рыхлая	
878.	luciae Franch. et Rochebr. ex Crép.	Роза Люция	
879.	marrettii H.Lev.	Роза Маррэ	
880.	majalis Herms.	Роза майская	
881.	maximowicziana Regel	Роза мелкоцветковая	
882.	micrantha Borrer	Роза Максимовича	

883.	moyesii Hemsl. et E.H. Wilson	Роза Мойези	
884.	multibracteata Hemsl. et E.H.Wilson	Роза многоприцветниковая	
885.	multiflora Thunb.	Роза многоцветковая	
886.	nutkana C.Presl	Роза нутканская	
887.	oxyodon Boiss.	Роза острозубая	
888.	palustris Marshall	Роза болотная	
889.	pendulina L.	Роза повислая	
890.	pisocarpa A.Gray	Роза горохоплодная	
891.	roxburghii Tratt.	Роза Роксбурга	
892.	rubiginosa L.	Роза ржавчинная	
893.	rugosa Thunb.	Роза морщинистая	
894.	spinosissima L.	Роза колючейшая	
895.	tomentosa Sm.	Роза войлочная	
896.	virginiana Mill.	Роза виргинская	
897.	villosa L.	Роза мохнатая	
898.	wichuraiana Crép.	Роза Вихуры	
899.	woodsii Lindl.	Роза Вудса	
900.	odoratum (L.) Rydb.	Малиноклен душистый	
901.	affinis Weihe et Ness	Ежеви́ка скла́дчатая	
902.	caesius L.	Ежевика сизая	
903.	crataegifolius Bunge	Малина боярышниколистная	
904.	idaeus L.	Малина обыкновенная	
905.	illecebrosus Focke	Малина соблазнительная	
906.	nessensis Hall	Куманика, Ежеви́ка не́сская	
907.	parviflorus Nutt.	Малина мелкоцветковая	
908.	phoenicolasius Maxim.	Малина пурпурноплодная	
909.	sachalinensis (matsumuranus) Lev.	Малина сахалинская	
910.	trifidus Thunb.	Ежевика японо-китайская	
911.	altaiensis (Laxm.) C.K. Schneid	Сибирка алтайская	
912.	arborea C.K.Schneid.	Рябинник древовидный	
913.	lindleyana (Wall.) Maxim.	Рябиник Линдлея	
914.	kirilowii (Regel et Tiling) Maxim.	Рябинник Кирилова	
915.	pallasii (G.Don) Pojark.	Рябинник Палласа	
916.	sorbifolia (L.) A.Braun	Рябинник рябинолистный	
917.	pozdnjakovii Pojark	Сорбокотонеастер Позднякова	КК РФ 2005 3
918.	albovii Zinserl.	Рябина Альбова	
919.	alnifolia (Siebold et Zucc.) K.Koch	Рябина ольхолистная	
920.	amurensis Koehne	Рябина амурская	
921.	aria (L.) Crantz	Рябина круглолистная, ария	
922.	aucuparia L.	Рябина обыкновенная	
923.	austriaca (Beck) Hedl.	Рябина австрийская	
924.	borbasii Jav.	Рябина Борбаса	
925.	bristoliensis Wilmott	Рябина бристольская	
926.	cashmiriana Hedl.	Рябина кашмирская	
927.	caucasica Zinserl.	Рябина кавказская	
928.	chamaemespilus (L.) Crantz	Рябина приземистая	
929.	commixta Hedl.	Рябина смешанная	
930.	discolor (Maxim.) Maxim.	Рябина двухцветная	
931.	domestica L.	Рябина домашняя	
932.	esserteauiana Koehne	Рябина Эссерта	
933.	fedorovii Zaik.	Рябина Федорова	
934.	fruticosa Steud.	Рябина кустарниковая	
935.	gracilis (Siebold et Zucc.) K. Koch	рябина изящная	
936.	graeca (Spach) Lodd. ex S.Schauer	Рябина греческая	
937.	intermedia (Ehrh.) Pers.	Рябина промежуточная	
938.	japonica Siebold	Рябина японская	
939.	koehneana C.K.Schneid.	Рябина Кене	
940.	kusnetzovii Zinserl.	Рябина Кузнецова	
941.	latifolia Pers.	Рябина широколистная	
942.	luristanica (Bornm.) Schonb.-Tem.	Рябина луристанская	
943.	matsumurana (Makino) Koehne	Рябина Матсумуры	

944.	mougeotii Godr. et Soy.-Will.	Рябина Мужо	
945.	persica Hedl.	Рябина персидская	
946.	reflexipetala Koehne	Рябина отогнутолепестная	
947.	quercifolia Hedl.	Рябина дуболистная	
948.	roopiana Bordz.	Рябина Роопа	
949.	rufoferruginea (C.K.Schneid.) C.K.Schneid.	Рябина рыже-ржавая	
950.	sambucifolia (Cham. et Schltdl.) M.Roem.	Рябина бузинолистная	
951.	serotina Koehne	Рябина поздняя	
952.	sibirica Hedl.	Рябина сибирская	
953.	stankovii Juz.	Рябина Станкова	
954.	sudetica Fritsch	Рябина судетская	
955.	takhtajanii Gabrieljan	Рябина Тахтаджяна	
956.	tamamschjanae Gabrieljan	Рябина Тамамшан	
957.	tianschanica Rupr.	Рябина тяньшанская	
958.	torminalis (L.) Crantz	Рябина глоговина	
959.	turkestanica (Franch.) Hedl.	Рябина туркестанская	
960.	velutina C.K. Schneid.	Рябина бархатистая	
961.	wilfordii Koehne	Рябина поздняя	
962.	x arnoldiana Rehd.	Рябина Арнольда	
963.	x splendida Hedl.	Рябина гибридная	
964.	zahlbruckneri C.K.Schneid.	Рябина Цальбруккера	
965.	alba Du Roi*	Спирея белая	
966.	albiflora (Mig.) Zabel	Спирея Альбифлора	
967.	alpina Pall.	Спирея альпийская	
968.	bella Sims	Спирея прелестная	
969.	betulifolia Pall.	Спирея березолистная	
970.	beauverdiana C.K. Schneid.	Спирея Бовера	
971.	canescens D.Don	Спирея сероватая	
972.	chamaedryfolia L.	Спмрея дубровколистная	
973.	corymbosa Raf.	Спирея щитконосная	
974.	crenata L.	Спирея городчатая	
975.	densiflora Nutt. ex Rydb.	Спирея густоцветковая	
976.	douglasii Hook.	Спирея Дугласа	
977.	elegans Pojark.	Спирея изящная	
978.	humilis Pojark.	Спирея низкая	
979.	hypericifolia L.	Спирея зверобоелистная	
980.	japonica L.f.	Спирея японская	
981.	latifolia (Aiton) Borkh.	Спирея широколистная	
982.	media Fr.Schmidt	Спирея средняя	
983.	menziesii Hook.	Спирея Мензиса	
984.	miyabei Koidz.	Спирея Мийабе	
985.	mongolica Maxim.	Спирея монгольская	
986.	nipponica Maxim.	Спирея ниппонская	
987.	rosthornii E.Pritz. ex Diels	Спирея Росторна	
988.	salicifolia L.	Спирея иволистная	
989.	sargentiana Rehder	Спирея Саржента	
990.	sericea Turcz.	Спирея шелковистая	
991.	trichocarpa Nakai	Спирея опушенноплодная	
992.	trilobata L.	Спирея трехлопастная	
993.	uratensis Franch.	Спирея уратская	
994.	x billardii Dipp.	Спирея Биллиарда	
995.	× bumalda Burv.	Спирея Бумальда	
996.	x margaritae Zabel	Спирея Маргариты	
997.	× micropetala Zabel	Спирея мелколепестная	
998.	x notha Zabel	Спирея ложная	
999.	x vanhouttei (Briot) Zabel	Спирея Вангутта	
1000.	sp.	Спирея	
1001.	incisa (Thunb.) Zabel	Стефанандра надрезаннолистная	
1002.	tanakae Franch. et Sav.	Стефанандра Танаки	

1003.	grandiflora (Smith) Bean	Боярышникомушмила крупноцветковая	
1004.	amurense Rupr.	Бархат амурский	
1005.	chinense C.K. Schneid.	Бархат китайский	
1006.	sachalinense (F. Schmidt) Sarg.	Бархат сахалинский	
1007.	lutescens Greene	Птелея желтоватая	
1008.	serrata Small	Птелея пильчатая	
1009.	trifoliata L.	Птелея трехлистная	
1010.	lutescens Greene	Птелея жёлтоватая	
1011.	graveolens L.	Рута душистая	
1012.	alba L.	Тополь белый, серебристый	
1013.	balsamifera L.	Тополь бальзамический	
1014.	deltoides W.Bartram ex Marshall	Тополь дельтовидный	
1015.	laurifolia Ledeb.	Тополь лавролистный	
1016.	nigra L.	Тополь черный	
1017.	suaveolens Fisch. ex Loudon	Тополь душистый	
1018.	tremula L.	Тополь дрожащий, Осина	
1019.	x pendula Bogd.	Тополь осинообразный	
1020.	гибриды селекц.проф. Богданова П.Л.	гибриды селекц.проф. Богданова П.Л.	
1021.	alba L.	Ива белая	
1022.	bicolor Ehrh. Ex Willd.	Ива двуцветная	
1023.	caprea L.	Ива козья, ракита	
1024.	coesia subsp. Tsujenisis N. Bolsshakov.	Ива сизоватая	
1025.	fragilis L.	Ива ломкая	
1026.	ledebouriana Trautv.	Ива Ледебура	
1027.	hastata L.	Ива кольевидная	
1028.	matsudana Koidz.	Ива матсуды	
1029.	myrsinifolia Salisb.	Ива мирзинолистная, миртолистная	
1030.	pentandra L.	Ива пятитычинковая	
1031.	pseudomedemii E.L.Wolf	Ива ложносредняя	
1032.	pyrolifolia Ledeb.	Ива грушелистная	КК Карелии
1033.	purpurea	Ива пурпурная /Карликовая/	
1034.	tenuifolia	Ива узколистная	
1035.	viminalis L.	Ива прутовидная	КК Карелии
1036.	x purpurea L.	Ива пурпурная	
1037.	x Sverdlovskaja	Ива Свердловская /Блестящая/	
1038.	racemosa L.	Бузина кистистая, обыкновенная	
1039.	nigra L.	Бузина черная Серебристая/	
1040.	chinensis (Turcz.) Baill.	Лимонник китайский	
1041.	dulcamara L.	Паслён сла́дко-го́рький	
1042.	pinnata L.	Клекачка перистая	КК РФ 2005 3
1043.	carolina L.	Халезия каролинская	
1044.	kamtschatica Maxim.	Волчея́годник камчатский	
1045.	mezereum L.	Волчник смертельный	
1046.	americana L.	Липа американская	
1047.	amurensis Rupr.	Липа амурская	
1048.	begoniifolia Stev.	Липа бегониелистная	
1049.	caroliniana Mill.	Липа каролинская	
1050.	cordata Mill.	Липа мелколистная	
1051.	croizatii Chun et Wong	Липа Круаза	
1052.	dasystyla Steven	Липа опушенностолбиковая	
1053.	heterophylla Vent.	Липа разнолистная	
1054.	japonica (Miq.) Simonk.	Липа японская	
1055.	ledebourii Borbás	Липа Ледебура	
1056.	mandshurica Rupr. et Maxim.	Липа маньчжурская	
1057.	maximowicziana Shiras.	Липа Максимовича	КК РФ 2005 1
1058.	mongolica Maxim.	Липа монгольская	
1059.	oliveri Szyszyl.	Липа Оливери	
1060.	petiolaris DC.	Липа длинночерешковая	
1061.	platyphyllos Scop.	Липа крупнолистная	

1062.	sibirica Bayer	Липа сибирская	
1063.	taguetii C.K.Schneid	Липа Таке	
1064.	tomentosa Moench	Липа войлочная	
1065.	tuan Szyszyl.	Липа туан	
1066.	x braunii Simonk.	Липа Брауни	
1067.	x euchlora K.Koch	Липа темнозелентая, крымская	
1068.	x euchlora L.	Липа европейская	
1069.	occidentalis L.	Каркас западный	
1070.	americana L.	Вяз американский	
1071.	carpinifolia Gled.	Вяз граболистный, полевой	
1072.	glabra Huds.	Вяз голый, ильм горный	
1073.	japonica Sarg.	Вяз японский	
1074.	laevis Pall.	Вяз гладкий	
1075.	pumila L.	Вяз мелколистный /Пестролистный/	
1076.	racemosa Thomas	Вяз Томаса	
1077.	x arbuscula Wolf	Вяз деревцевидный	
1078.	serrata (Thunb.) Makino	Дзельква пильчатая, серый вяз	
1079.	dichotoma (Lour.) K. Koch	Красивоплодник вильчатый	
1080.	acerifoium L.	Калина кленолистная	
1081.	alnifolium Marshall	Калина ольхолистная	
1082.	buddleifolium C.H.Wright.	Калина буддлеелистная	
1083.	burejaeticum Regel et Herd.	Калина буреинская	
1084.	cassinoides L.	Калина шлемовидная	
1085.	dentatum L.	Калина зубчатая	
1086.	dilatatum Thunb.	Калина расширенная	
1087.	lantana L.	Калина Гордовина	
1088.	lentago L.	Гордовина канадская	
1089.	macrocephalum Fortune	Калина крупноголовчатая	
1090.	opulus L.	Калина обыкновенная	
1091.	phlebotrichum Siebold et Zucc.	Калина волосистожилковая	
1092.	prunifolium L.	Калина сливолистная	
1093.	rhytidophyllum Hemsl. ex Forb. et Hemsl.	Калина морщинистолистная	
1094.	rufidulum Raf.	Калина ритеватая	
1095.	sargentii Koehne	Калина Саржента	
1096.	trilobum Marshall	Калина трехлопастная	
1097.	utile Hemsl. ex Forb. et Hemsl.	Калина полезная	
1098.	veitchii C.H. Wright	Калина Вича	
1099.	wrightii Miq.	Калина Райта	
1100.	aconitifolia Bunge	Виноградовник аконитолистный	
1101.	brevipedunculata (Maxim.) Trautv.	Виноградовник короткоцветоножковый	
1102.	inserta (J. Kern.) Fritsch	Партеноциссус (Девичий виноград) прикрепленный	
1103.	quinquefolia (L.) Planch.	Партеноциссус (Девичий виноград) пятилисточковый	
1104.	tricuspidata (Siebold et Zucc.) Planch.	Партеноциссус (Девичий виноград) триостренный, виноград плющевидный	КК РФ 2005 1
1105.	acerifolia Raf.	Виноград кленолистный	
1106.	amurensis Rupr.	Виноград амурский	
1107.	coignetiae Pulliat ex Planch.	Виноград Куанье, японский	
1108.	palmata Wahl.	Виноград лапчатый	
1109.	riparia Michx.	Виноград прибрежный	
1110.	rupestris Scheele	Виноград скальный	
1111.	vulpina L.	Виноград лисий	

XVII. Пруды (шесть) с протоками, XIX в. Институтский пер., 5, парк			
1	Гидротехническая система	Цветочный пруд* – местоположение (южная часть парка), абрис береговой линии, водопропускные сооружения, подпорная стенка со стороны дамбы (западная сторона пруда), одернованные надводные откосы; *обозначен на плане цифрой 17.1	
		Иорданский пруд* – местоположение (западная часть парка), абрис береговой линии, водопропускные сооружения, одернованные надводные откосы; *обозначен на плане цифрой 17.2	
		Сердобольский пруд* – местоположение (северо-западная часть парка), абрис береговой линии, острова, водопропускные сооружения, одернованные надводные откосы; *обозначен на плане цифрой 17.3	

		Длинный пруд* – местоположение (северо-западная часть парка), абрис береговой линии, водопропускные сооружения, одернованные надводные откосы, берегоукрепление; *обозначен на плане цифрой 17.4	
		Западный пруд* – местоположение (северная часть парка), абрис береговой линии, одернованные надводные откосы; *обозначен на плане цифрой 17.5	
		Восточный пруд* – местоположение (северо-восточная часть парка), абрис береговой линии, одернованные надводные откосы. *обозначен на плане цифрой 17.6	

ПРАВИТЕЛЬСТВО САНКТ-ПЕТЕРБУРГА

КОМИТЕТ ПО ГОСУДАРСТВЕННОМУ КОНТРОЛЮ, ИСПОЛЬЗОВАНИЮ И ОХРАНЕ ПАМЯТНИКОВ ИСТОРИИ И КУЛЬТУРЫ

Р А С П О Р Я Ж Е Н И Е

окуд

21 ОКТ 2014

№ 10-656

Об определении предмета охраны объекта культурного наследия регионального значения «Строгановский сад»

1. Определить предмет охраны объекта культурного наследия регионального значения «Строгановский сад», расположенный по адресу: Санкт-Петербург, Приморский район, Ушаковская наб., между домами 9, корпус 1, литера А; 9, корпус 2 и 17/1, литеры А, В, согласно приложению к настоящему распоряжению.

2. Начальнику отдела государственного учета объектов культурного наследия обеспечить размещение настоящего распоряжения в электронной форме в локальной компьютерной сети.

3 Контроль за выполнением настоящего распоряжения остается за заместителем председателя КГИОП – начальником управления государственного учета объектов культурного наследия.

Заместитель председателя КГИОП –
начальник управления государственного
учета объектов культурного наследия Г.Р. Аганова

Приложение к распоряжению КГИОП

от 21 ОКТ 2014 № 10-656

Предмет охраны
объекта культурного наследия регионального значения
«Строгановский сад»,
расположенного по адресу:
Санкт-Петербург, Приморский район,
Ушаковская наб., между домами 9, корпус 1, литера А; 9, корпус 2 и 17/1, литеры А, В.

№ п/п	Видовая принадлежность предмета охраны	Предмет охраны	Фотофиксация
1	2	3	4
1	Объемно-пространственное и планировочное решение, рельеф:	местоположение границ территории; конфигурация участка; исторической планировки: соотношение открытых участков и территорий с крупными старо возрастными зелеными насаждениями; визуальные связи с Лопухинским садом, садом Каменноостровского дворца, группой островов дельты р. Невы;	
		исторические садово-парковые набивные дорожки из гранитных высевок розового цвета на щебеночном основании, их трассировка и габариты;	

2	Гидросистема и гидротехнические сооружения:	элементы гидросистемы (пруд); пруд конца XVIII века: конфигурация и габариты; исторический тип берегоукрепления пруда, в виде булыжного и дернового откосов;	
3	Насаждения:	ценный старовозрастный древостой (липа мелколистная, дуб черешчатый, ива белая, лиственница сибирская).	

Приложение №3
к Акту по результатам проведения государственной историко-культурной экспертизы проекта обеспечения сохранности объекта культурного наследия регионального значения «Строгановский сад», расположенного по адресу: г. Санкт-Петербург, Ушаковская наб. между домами 9, корпус 1, литера А; 9, корпус 2 и 17/1, литеры А, В, и объекта культурного наследия федерального значения «Институт Лесной (академия лесотехническая)», расположенного по адресу: г. Санкт-Петербург, Институтский пер., 5, при проведении земляных и строительных работ на земельном участке, непосредственно связанном с земельными участками в границах территории объекта культурного наследия, - «Проект обеспечения сохранности объекта культурного наследия регионального значения «Строгановский сад», расположенного по адресу: г. Санкт-Петербург, Ушаковская наб. между домами 9, корпус 1, литера А; 9, корпус 2 и 17/1, литеры А, В, и объекта культурного наследия федерального значения «Институт Лесной (академия лесотехническая)», адрес НПА: г. Санкт-Петербург, Институтский пер., 5, при проведении земляных и строительных работ, предусмотренных проектом: «Проектирование строительства III очереди Дублера ТКК района площади Мужества от узла шахт №122Б, 122А Выборгского ТКК до шахты №413 Главного ТКК», шифр 03.010390.П-01, разработанным ООО «ТГС» в 2019-2025 гг.», разработанным ООО «Строй-Эксперт» в 2019-2025 гг., шифр ОСОКН/31-06/03/25-2025

Копия решения органа государственной власти об утверждении границ территории объекта культурного наследия

ПРАВИТЕЛЬСТВО САНКТ-ПЕТЕРБУРГА

КОМИТЕТ ПО ГОСУДАРСТВЕННОМУ КОНТРОЛЮ, ИСПОЛЬЗОВАНИЮ И ОХРАНЕ ПАМЯТНИКОВ ИСТОРИИ И КУЛЬТУРЫ

Р А С П О Р Я Ж Е Н И Е

ОКУД

26.04.2023 № 294-рп

Об утверждении границ и режима использования территории объекта культурного наследия федерального значения «Институт Лесной (Академия лесотехническая)»

В соответствии со статьей 3.1, подпунктом 10 пункта 2 статьи 33 Федерального закона от 25.06.2002 № 73-ФЗ «Об объектах культурного наследия (памятниках истории и культуры) народов Российской Федерации» и пунктом 3.12 Положения о Комитете по государственному контролю, использованию и охране памятников истории и культуры, утвержденного постановлением Правительства Санкт-Петербурга от 28.04.2004 № 651, на основании историко-культурного исследования, выполненного ООО «Росскарта» (от 20.10.2022 рег. № 01-43-27725/22-0-0):

1. Утвердить:

1.1. Границы территории объекта культурного наследия федерального значения «Институт Лесной (Академия лесотехническая)», расположенного по адресу: Санкт-Петербург, Институтский переулок, дом 5, согласно приложению № 1 к распоряжению.

1.2. Режим использования территории объекта культурного наследия федерального значения «Институт Лесной (Академия лесотехническая)», расположенного по адресу: Санкт-Петербург, Институтский переулок, дом 5, согласно приложению № 2 к распоряжению.

2. План границ территории объекта культурного наследия федерального значения «Институт Лесной (Академия лесотехническая)», утвержденный КГИОП 12.11.2009, признать утратившим силу.

3. Начальнику отдела государственного реестра объектов культурного наследия обеспечить:

3.1. Направление в Управление Федеральной службы государственной регистрации, кадастра и картографии по Санкт-Петербургу, Комитет по градостроительству и архитектуре копий распоряжений в срок, не превышающий пяти рабочих дней со дня издания распоряжения.

3.2. Уведомление лиц, являющихся собственниками или иными законными владельцами объекта, указанного в пункте 1 распоряжения, в срок, не превышающий трех рабочих дней со дня издания распоряжения.

3.3. Размещение настоящего распоряжения в электронной форме в локальной компьютерной сети КГИОП и его официальное опубликование.

3.4. Внесение соответствующих изменений в «Геоинформационную базу данных по объектам культурного наследия, границам и режимам зон охраны на территории Санкт-Петербурга».

4. Контроль за выполнением распоряжения возложить на начальника Управления государственного реестра объектов культурного наследия.

Председатель КГИОП **С.В. Макаров**

Приложение №1
к распоряжению КГИОП
от 26.04.2023 № 294-рп

Границы территории объекта культурного наследия федерального значения «Институт Лесной (Академия лесотехническая)» (далее – объект культурного наследия), расположенного по адресу: Санкт-Петербург, Институтский переулок, дом 5

1. Схема границ территории объекта культурного наследия:

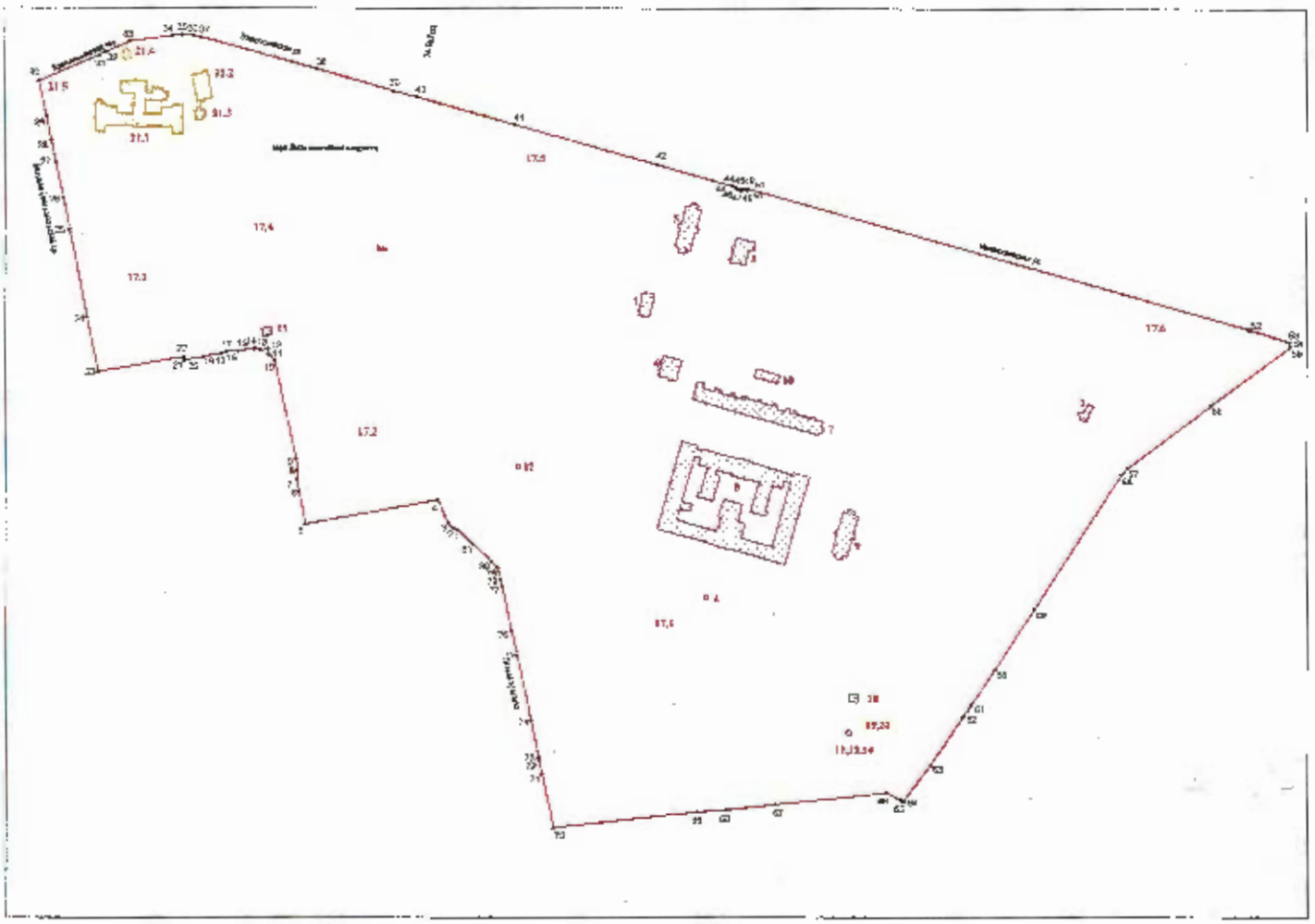

Масштаб 1:3500

Условные обозначения:

граница территории объекта культурного наследия

характерная точка границы территории объекта культурного наследия

Объекты культурного наследия федерального значения:

территория, занимаемая объектом культурного наследия федерального значения

парки, сады, скверы, аллеи, бульвары, палисадники

элементы гидросистемы

Объекты культурного наследия регионального значения:

территория, занимаемая объектом культурного наследия регионального значения

парки, сады, скверы, аллеи, бульвары, палисадники

мостики

Выявленные объекты культурного наследия:

территория, занимаемая объектом культурного наследия

Состав объекта культурного наследия:

1. Баня кадетская;
2. Башня водонапорная;
3. Больница с аптекой;
4. Ваза парковая;
5. Корпус ассистентский 1-й;
6. Корпус ассистентский 2-й;
7. Корпус Большой офицерский (квартиры профессоров и аспирантов);
8. Корпус главный;
9. Корпус квартир профессоров (второй);
10. Корпус Малый;
11. Могила Виноградова П.Ф. (1890-1918), командира Северо-Двинской флотилии;
12. Могила Кайгородова Д.Н. (1846-1924), фенолога;
13. Могила Кокко Н.И. (1874-1933), революционера;
14. Могила Орлова И.И. (1894-1919), революционера;
15. Мост-плотина на Длинном пруду;
16. Парк;
17. Пруды (шесть) с протоками:
    17.1.Цветочный;
    17.2.Иорданский;
    17.3.Сердобольский;
    17.4.Длинный;
    17.5.Западный;
    17.6.Восточный.

Экспликация:

18. Братская могила героев Великой Октябрьской Социалистической революции (Санкт-Петербург, парк Лесотехнической Академии им. С.М. Кирова);
19. Могила Баранова Константина Арсеньевича (1888-1922 гг.) - члена КПСС с 1917 года, участника обороны революционного Петрограда (Санкт-Петербург, Выборгский район, парк Лесотехнической Академии им. С.М. Кирова);
20. Могила Ковалева Ивана Демьяновича (1879-1934 гг.) - члена КПСС с 1900 года (Санкт-Петербург, парк Лесотехнической Академии им. С.М. Кирова);
21. Комплекс зданий приюта-лечебницы Е.А. Евреиновой для хронически больных детей:
    21.1.Главный корпус (Санкт-Петербург, Институтский пер., д. 5, лит. В);
    21.2.Служебный корпус (Санкт-Петербург, Институтский пер., д. 5, лит. З);
    21.3.Погреб-ледник (Санкт-Петербург, Институтский пер., д. 5, лит. П);
    21.4.Дворницкая (Санкт-Петербург, Институтский пер., д. 5, лит. Ф);
    21.5.Ограда.

2. Перечень координат характерных точек границ территории объекта культурного наследия:

Сведения о местоположении границ объекта					
1. Система координат СК-1964					
2. Сведения о характерных точках границ объекта					
Обозначение характерных точек границ	Координаты, м		Метод определения координат характерной точки	Средняя квадратическая погрешность положения характерной точки (M_t), м	Описание обозначения точки на местности (при наличии)
	X	Y			
1	2	3	4	5	6
1	100625.49	114952.63	Геодезический метод	0.10	–
2	100627.42	114947.74	Геодезический метод	0.10	–
3	100632.50	114942.24	Геодезический метод	0.10	–
4	100657.51	114931.90	Геодезический метод	0.10	–
5	100631.37	114790.66	Геодезический метод	0.10	–
6	100666.42	114784.50	Геодезический метод	0.10	–
7	100679.53	114781.24	Геодезический метод	0.10	–
8	100688.84	114782.65	Геодезический метод	0.10	–
9	100701.47	114780.89	Геодезический метод	0.10	–
10	100804.21	114758.36	Геодезический метод	0.10	–
11	100811.30	114752.06	Геодезический метод	0.10	–
12	100816.94	114751.30	Геодезический метод	0.10	–
13	100815.62	114743.35	Геодезический метод	0.10	–
14	100817.06	114737.38	Геодезический метод	0.10	–
15	100814.93	114719.88	Геодезический метод	0.10	–
16	100815.04	114714.05	Геодезический метод	0.10	–
17	100814.11	114708.14	Геодезический метод	0.10	–
18	100812.49	114702.67	Геодезический метод	0.10	–
19	100808.37	114682.31	Геодезический метод	0.10	–
20	100805.50	114665.57	Геодезический метод	0.10	–
21	100804.74	114662.63	Геодезический метод	0.10	–
22	100808.48	114661.98	Геодезический метод	0.10	–
23	100792.54	114570.85	Геодезический метод	0.10	–
24	100850.12	114559.36	Геодезический метод	0.10	–
25	100943.70	114540.93	Геодезический метод	0.10	–
26	100977.90	114534.41	Геодезический метод	0.10	–
27	101014.53	114526.62	Геодезический метод	0.10	–
28	101038.22	114521.83	Геодезический метод	0.10	–
29	101064.02	114516.41	Геодезический метод	0.10	–
30	101100.79	114508.48	Геодезический метод	0.10	–
31	101128.75	114573.21	Геодезический метод	0.10	–
32	101131.60	114579.62	Геодезический метод	0.10	–
33	101142.85	114605.65	Геодезический метод	0.10	–
34	101149.01	114650.94	Геодезический метод	0.10	–
35	101150.02	114660.35	Геодезический метод	0.10	–
36	101149.21	114672.93	Геодезический метод	0.10	–
37	101147.71	114679.84	Геодезический метод	0.10	–
38	101114.22	114802.86	Геодезический метод	0.10	–
39	101090.88	114884.58	Геодезический метод	0.10	–
40	101083.91	114910.69	Геодезический метод	0.10	–
41	101054.76	115015.04	Геодезический метод	0.10	–
42	101012.65	115165.31	Геодезический метод	0.10	–
43	100990.06	115244.98	Геодезический метод	0.10	–
44	100988.85	115249.17	Геодезический метод	0.10	–
45	100987.39	115250.44	Геодезический метод	0.10	–
46	100986.56	115250.25	Геодезический метод	0.10	–
47	100985.32	115254.52	Геодезический метод	0.10	–
48	100986.21	115254.74	Геодезический метод	0.10	–
49	100986.62	115256.61	Геодезический метод	0.10	–
50	100985.56	115260.22	Геодезический метод	0.10	–
51	100987.46	115261.15	Геодезический метод	0.10	–
52	100837.50	115791.99	Геодезический метод	0.10	–
53	100824.31	115834.52	Геодезический метод	0.10	–
54	100820.34	115835.36	Геодезический метод	0.10	–

55	100819.28	115835.37	Геодезический метод	0.10	–
56	100757.13	115750.86	Геодезический метод	0.10	–
57	100691.80	115663.59	Геодезический метод	0.10	–
58	100685.23	115656.93	Геодезический метод	0.10	–
59	100540.38	115564.50	Геодезический метод	0.10	–
60	100474.81	115522.31	Геодезический метод	0.10	–
61	100437.20	115497.42	Геодезический метод	0.10	–
62	100424.17	115488.63	Геодезический метод	0.10	–
63	100374.24	115454.34	Геодезический метод	0.10	–
64	100335.90	115425.54	Геодезический метод	0.10	–
65	100336.50	115422.72	Геодезический метод	0.10	
66	100344.20	115407.40	Геодезический метод	0.10	–
67	100332.10	115288.60	Геодезический метод	0.10	–
68	100326.30	115237.10	Геодезический метод	0.10	–
69	100324.08	115206.10	Геодезический метод	0.10	–
70	100307.40	115053.50	Геодезический метод	0.10	–
71	100364.63	115041.01	Геодезический метод	0.10	–
72	100378.49	115038.11	Геодезический метод	0.10	–
73	100382.53	115037.77	Геодезический метод	0.10	–
74	100420.23	115029.74	Геодезический метод	0.10	–
75	100490.34	115015.21	Геодезический метод	0.10	–
76	100517.16	115009.35	Геодезический метод	0.10	–
77	100564.96	114999.35	Геодезический метод	0.10	–
78	100572.80	114997.71	Геодезический метод	0.10	–
79	100584.68	114994.44	Геодезический метод	0.10	–
80	100592.12	114987.77	Геодезический метод	0.10	–
81	100609.89	114968.89	Геодезический метод	0.10	–
1	100625.49	114952.63	Геодезический метод	0.10	–

Приложение №2
к распоряжению КГИОП
от 26.04.2023 № 294-рп

Режим использования территории объекта культурного наследия федерального значения «Институт Лесной (Академия лесотехническая)», расположенного по адресу: Санкт-Петербург, Институтский переулок, дом 5

1. На территории объекта культурного наследия запрещаются: строительство объектов капитального строительства и увеличение объемно-пространственных характеристик существующих на территории объекта культурного наследия объектов капитального строительства; проведение земляных, строительных, мелиоративных и иных работ, за исключением работ по сохранению объекта культурного наследия или его отдельных элементов, сохранению историко-градостроительной или природной среды объекта культурного наследия.

2. На территории объекта культурного наследия разрешается ведение хозяйственной деятельности, не противоречащей требованиям обеспечения сохранности объекта культурного наследия и позволяющей обеспечить функционирование объекта культурного наследия в современных условиях.

3. Требования к осуществлению деятельности в границах территории объекта культурного наследия и требования к содержанию использования территории объекта культурного наследия устанавливаются законодательством Российской Федерации и Санкт-Петербурга об объектах культурного наследия.

ПРАВИТЕЛЬСТВО САНКТ-ПЕТЕРБУРГА

КОМИТЕТ ПО ГОСУДАРСТВЕННОМУ КОНТРОЛЮ, ИСПОЛЬЗОВАНИЮ И ОХРАНЕ ПАМЯТНИКОВ ИСТОРИИ И КУЛЬТУРЫ

УТВЕРЖДАЮ:

Заместитель председателя Комитета
по государственному контролю,
использованию и охране памятников
истории и культуры - начальник
управления государственного
учета объектов культурного наследия

_____ Г.Р. Аганова

М.П.

"27" июня 2014г.

План границ территории объекта культурного наследия
регионального значения
«Строгановский сад»
Санкт-Петербург, Ушаковская наб., между домами 9, корпус 1, литера А;
9, корпус 2 и 17/1, литеры А, В

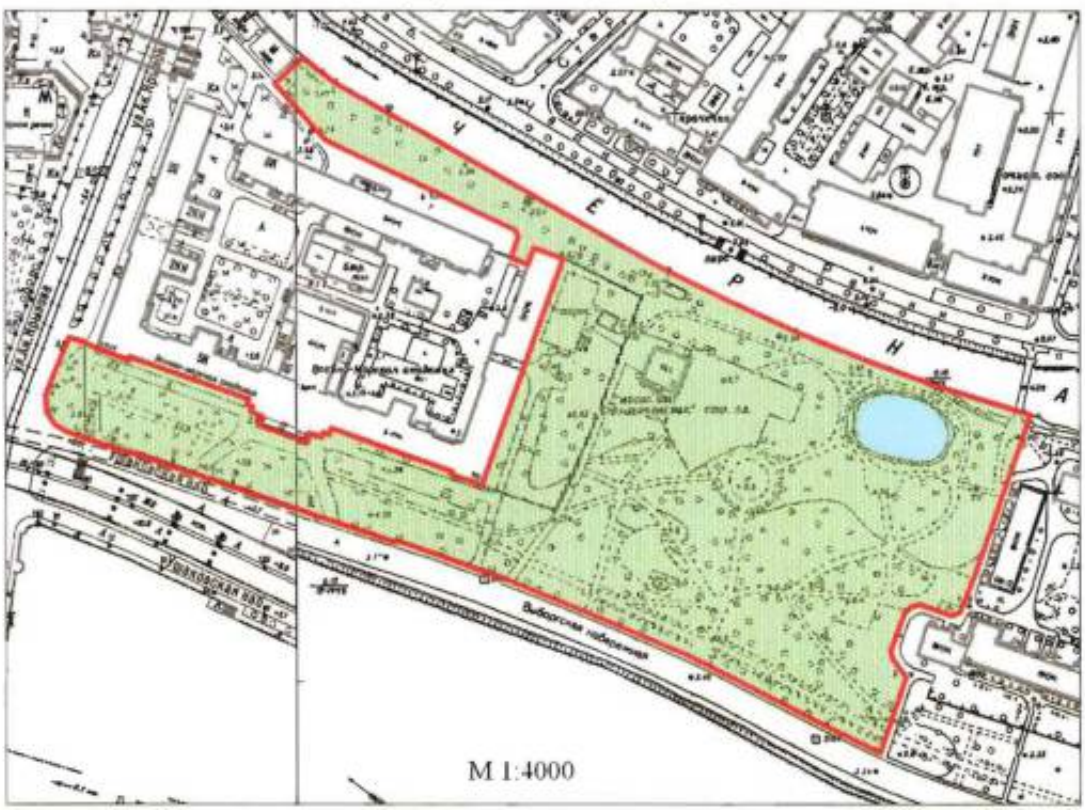

Условные обозначения:

Граница территории объекта культурного наследия регионального значения

Объект культурного наследия регионального значения:

Парки, сады, скверы, бульвары, палисадники

Элементы гидросистемы

Экспликация:

1. Сад
2. Пруд

2. Описание границ территории объекта культурного наследия:

Граница территории объекта культурного наследия регионального значения проходит от юго-западной точки по нечетной стороне ул.Академика Крылова по поребрику, до юго-западного угла дома №17/1, литера А по Ушаковской набережной, далее вдоль фасада здания дома №17/1, литера А по Ушаковской набережной на юго-восток до юго-восточного угла дома №17/1, литера А по Ушаковской набережной, далее по восточному фасаду до северо-восточного угла этого здания, далее вдоль торца дома №17/1, литера А по Ушаковской набережной до поребрика асфальтированной дорожки, идущей вдоль дома №17/1, литера В по Ушаковской набережной, далее по поребрику асфальтированной дорожки до точки, находящейся в створе северо-западного угла дома №17/1, литера В по Ушаковской набережной, от нее под прямым углом к правому берегу Черной речки, оформленному гранитными берегоукреплениями, далее, поворачивая на юго-восток, по правому берегу Черной Речки до Строгановского моста и восточнее его, поворачивая на юго-запад вдоль асфальтированного проезда около территории дома №9, корп.3, литера А по Ушаковской набережной, далее, на юго-запад, по поребрику асфальтированного проезда, вдоль западного фасада дома №9 корп.2 по Ушаковской набережной, огибая дом №9 корп.1, литера А по Ушаковской набережной, до поребрика пешеходного тротуара Ушаковской набережной, далее, поворачивая на северо-запад, по границе газона до пересечения Ушаковской наб.с ул.Академика Крылова.

3. Координаты поворотных точек границ территории объекта культурного наследия:

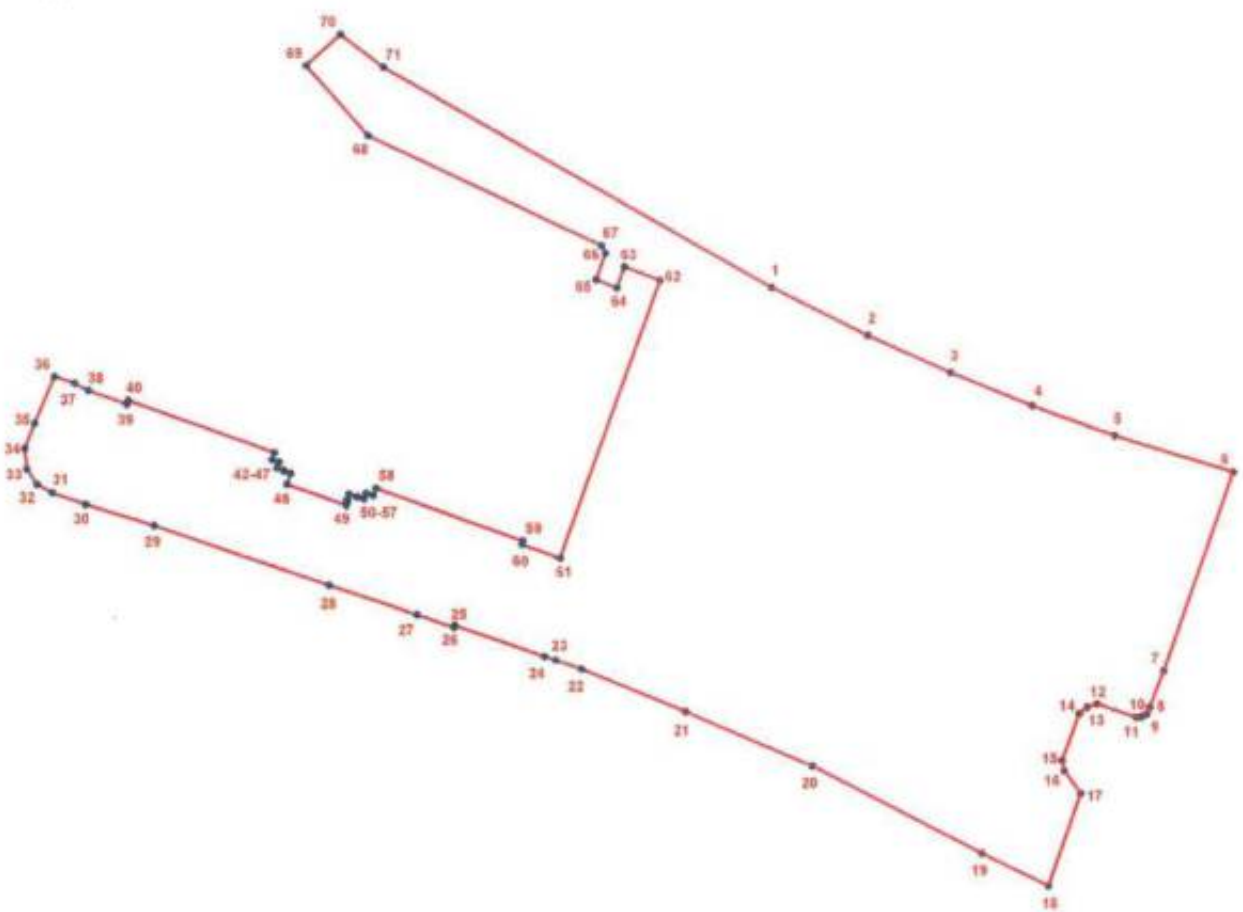

УСЛОВНЫЕ ОБОЗНАЧЕНИЯ

Граница территории объекта культурного наследия

1 Номер поворотной точки

Номер поворотной точки	Координаты поворотных точек в МСК (км)	
	X	Y
1	2	3
1.	99,7199182	113,1891490
2.	99,6992136	113,2306402
3.	99,6831230	113,2661858
4.	99,6687870	113,3013864
5.	99,6559821	113,3368462
6.	99,6404227	113,3878331
7.	99,5545905	113,3578233
8.	99,5390296	113,3516758
9.	99,5361538	113,3503256
10.	99,5348837	113,3479972
11.	99,5346721	113,3455630
12.	99,5403187	113,3289392
13.	99,5390754	113,3246972
14.	99,5360767	113,3212596
15.	99,5160731	113,3138726
16.	99,5115997	113,3147646
17.	99,5018516	113,3218235
18.	99,4620682	113,3078852
19.	99,4762854	113,2790583
20.	99,5136449	113,2062384
21.	99,5367946	113,1518036
22.	99,5552500	113,1068800
23.	99,5591100	113,0958800
24.	99,5607900	113,0909600
25.	99,5741900	113,0523400
26.	99,5732600	113,0520100
27.	99,5787500	113,0361300
28.	99,5914430	112,9982770
29.	99,6171880	112,9229437
30.	99,6263300	112,8934100
31.	99,6314100	112,8790300
32.	99,6349200	112,8725900
33.	99,6414300	112,8681500
34.	99,6504400	112,8673000
35.	99,6612500	112,8715200
36.	99,6811954	112,8800349
37.	99,6782800	112,8888900
38.	99,6753200	112,8946500
39.	99,6693700	112,9113600
40.	99,6709300	112,9119100
41.	99,6486600	112,9748700
42.	99,6454300	112,9737600
43.	99,6444000	112,9768400
44.	99,6418700	112,9759400
45.	99,6407700	112,9789900
46.	99,6405300	112,9789300
47.	99,6394500	112,9819200
48.	99,6348100	112,9801900

1	2	3
49.	99,6258100	113,0056200
50.	99,6276300	113,0062500
51.	99,6278400	113,0057800
52.	99,6306300	113,0068200
53.	99,6294100	113,0102200
54.	99,6296400	113,0103300
55.	99,6285300	113,0133600
56.	99,6310500	113,0143100
57.	99,6300000	113,0173500
58.	99,6331900	113,0185200
59.	99,6106200	113,0817900
60.	99,6090800	113,0812300
61.	99,6031900	113,0978700
62.	99,7228000	113,1410600
63.	99,7286800	113,1257700
64.	99,7195600	113,1225100
65.	99,7231113	113,1135363
66.	99,7345429	113,1175585
67.	99,7379301	113,1158649
68.	99,7853501	113,0155207
69.	99,8154110	112,9888469
70.	99,8289596	113,0034540
71.	99,8147760	113,0220833

4. Режим использования территории объекта культурного наследия:

Территория объекта культурного наследия используется с учетом требований действующего законодательства в сфере сохранения объектов культурного наследия.

1. Запрещается использовать территорию объекта культурного наследия:

- под склады и производства взрывчатых и огнеопасных материалов, материалов, загрязняющих объект культурного наследия, его территорию и водные объекты на его территории, а также материалов имеющих вредные парогазообразные и иные выделения;
- под устройство производств и лабораторий, связанных с неблагоприятным для объекта культурного наследия температурно-влажностным режимом и применением химически активных веществ;
- под хранение машин и механизмов, строительных и иных материалов без согласования с КГИОП;
- под устройство ремонтных мастерских; ремонт, хранение и стоянку транспортных средств без согласования с КГИОП.

2. Проектирование и проведение землеустроительных, земляных, строительных, мелиоративных, хозяйственных и иных работ на территории объекта культурного наследия запрещается, за исключением работ по сохранению данного объекта культурного наследия и (или) его территории, а также хозяйственной деятельности, не нарушающей целостности объекта культурного наследия и не создающей угрозы его повреждения, разрушения или уничтожения.

Работы по сохранению объекта культурного наследия производятся на основании письменного разрешения и задания на проведение указанных работ, выданных КГИОП, и в соответствии с документацией, согласованной с КГИОП.

Начальник отдела государственного
учета объектов культурного наследия
управления государственного учета
объектов культурного наследия КГИОП В.В. Воронин

Исп. В.А.Матвеева

Приложение №4
к Акту по результатам проведения государственной историко-культурной экспертизы проекта обеспечения сохранности объекта культурного наследия регионального значения «Строгановский сад», расположенного по адресу: г. Санкт-Петербург, Ушаковская наб. между домами 9, корпус 1, литера А; 9, корпус 2 и 17/1, литеры А, В, и объекта культурного наследия федерального значения «Институт Лесной (академия лесотехническая)», расположенного по адресу: г. Санкт-Петербург, Институтский пер., 5, при проведении земляных и строительных работ на земельном участке, непосредственно связанном с земельными участками в границах территории объекта культурного наследия, - «Проект обеспечения сохранности объекта культурного наследия регионального значения «Строгановский сад», расположенного по адресу: г. Санкт-Петербург, Ушаковская наб. между домами 9, корпус 1, литера А; 9, корпус 2 и 17/1, литеры А, В, и объекта культурного наследия федерального значения «Институт Лесной (академия лесотехническая)», адрес НПА: г. Санкт-Петербург, Институтский пер., 5, при проведении земляных и строительных работ, предусмотренных проектом: «Проектирование строительства III очереди Дублера ТКК района площади Мужества от узла шахт №122Б, 122А Выборгского ТКК до шахты №413 Главного ТКК», шифр 03.010390.П-01, разработанным ООО «ТГС» в 2019-2025 гг.», разработанным ООО «Строй-Эксперт» в 2019-2025 гг., шифр ОСОКН/31-06/03/25-2025

Материалы фотофиксации

Список фотографий:

(фотосъемка проведена аттестованным экспертом Я.В. Губиным)

1. Вид на объект культурного наследия федерального значения «Институт Лесной (академия лесотехническая)», расположенного по адресу: г. Санкт-Петербург, Институтский пер., 5, и объект реконструкции. 16.12.2025

2. Вид на объект культурного наследия федерального значения «Институт Лесной (академия лесотехническая)», расположенного по адресу: г. Санкт-Петербург, Институтский пер., 5, и объект реконструкции - зону производства работ. 16.12.2025

3. Вид на территорию объекта культурного наследия федерального значения «Институт Лесной (академия лесотехническая)», расположенного по адресу: г. Санкт-Петербург, Институтский пер., 5. 16.12.2025

4. Вид на территорию объекта культурного наследия федерального значения «Институт Лесной (академия лесотехническая)», расположенного по адресу: г. Санкт-Петербург, Институтский пер., 5. 16.12.2025

5. Вид на территорию объекта культурного наследия федерального значения «Институт Лесной (академия лесотехническая)», расположенного по адресу: г. Санкт-Петербург, Институтский пер., 5. 16.12.2025

6. Вид на территорию объекта культурного наследия федерального значения «Институт Лесной (академия лесотехническая)», расположенного по адресу: г. Санкт-Петербург, Институтский пер., 5. 16.12.2025

7. Вид на территорию объекта культурного наследия федерального значения «Институт Лесной (академия лесотехническая)», расположенного по адресу: г. Санкт-Петербург, Институтский пер., 5. 16.12.2025

8. Вид на территорию объекта культурного наследия федерального значения «Институт Лесной (академия лесотехническая)», расположенного по адресу: г. Санкт-Петербург, Институтский пер., 5. 16.12.2025

9. Вид на зону производства работ на территории объекта культурного наследия регионального значения «Строгановский сад» с востока. 16.12.2025

10. Объект культурного наследия регионального значения «Строгановский сад», по адресу: г. Санкт-Петербург, Ушаковская наб. между домами 9, корпус 1, литера А; 9, корпус 2 и 17/1, литеры А, В. Зона производства работ. 16.12.2025

11. Объект культурного наследия регионального значения «Строгановский сад», по адресу: г. Санкт-Петербург, Ушаковская наб. между домами 9, корпус 1, литера А; 9, корпус 2 и 17/1, литеры А, В. Зона производства работ. 16.12.2025

12. Объект культурного наследия регионального значения «Строгановский сад», по адресу:

г. Санкт-Петербург, Ушаковская наб. между домами 9, корпус 1, литера А; 9, корпус 2 и 17/1, литеры А, В. Зона производства работ. 16.12.2025

13. Вид на зону производства работ на территории объекта культурного наследия регионального значения «Строгановский сад» с севера. 16.12.2025

14. Предполагаемый проезд к зоне производства работ на территории объекта культурного наследия регионального значения «Строгановский сад». 16.12.2025

15. Предполагаемый проезд к зоне производства работ на территории объекта культурного наследия регионального значения «Строгановский сад». 16.12.2025

16. Вид на зону производства работ на территории объекта культурного наследия регионального значения «Строгановский сад» с востока от середины сада. 16.12.2025

17. Объект культурного наследия регионального значения «Строгановский сад». Вид от зоны производства работ на северо-восток. 16.12.2025

18. Вид от зоны производства работ на территории объекта культурного наследия регионального значения «Строгановский сад» в сторону объекта культурного наследия регионального значения «Строгановский сад. Пруд» по трассе строительства тоннельного канализационного коллектора. 16.12.2025

19. Объект культурного наследия регионального значения «Строгановский сад. Пруд». 16.12.2025

20. Вид на зону производства работ на территории объекта культурного наследия регионального значения «Строгановский сад» от объекта культурного наследия регионального значения «Строгановский сад. Пруд». 16.12.2025

21. Вид от зоны производства работ в сторону объекта культурного наследия регионального значения «Строгановский сад. Пруд». 16.12.2025

22. Дорожно-тропиночная сеть объекта культурного наследия регионального значения «Строгановский сад». 16.12.2025

23. Южная граница территории объекта культурного наследия регионального значения «Строгановский сад». 16.12.2025

24. Южная граница территории объекта культурного наследия регионального значения «Строгановский сад». 16.12.2025

1. Вид на объект культурного наследия федерального значения «Институт Лесной (академия лесотехническая)», расположенного по адресу: г. Санкт-Петербург, Институтский пер., 5, и объект реконструкции. 16.12.2025

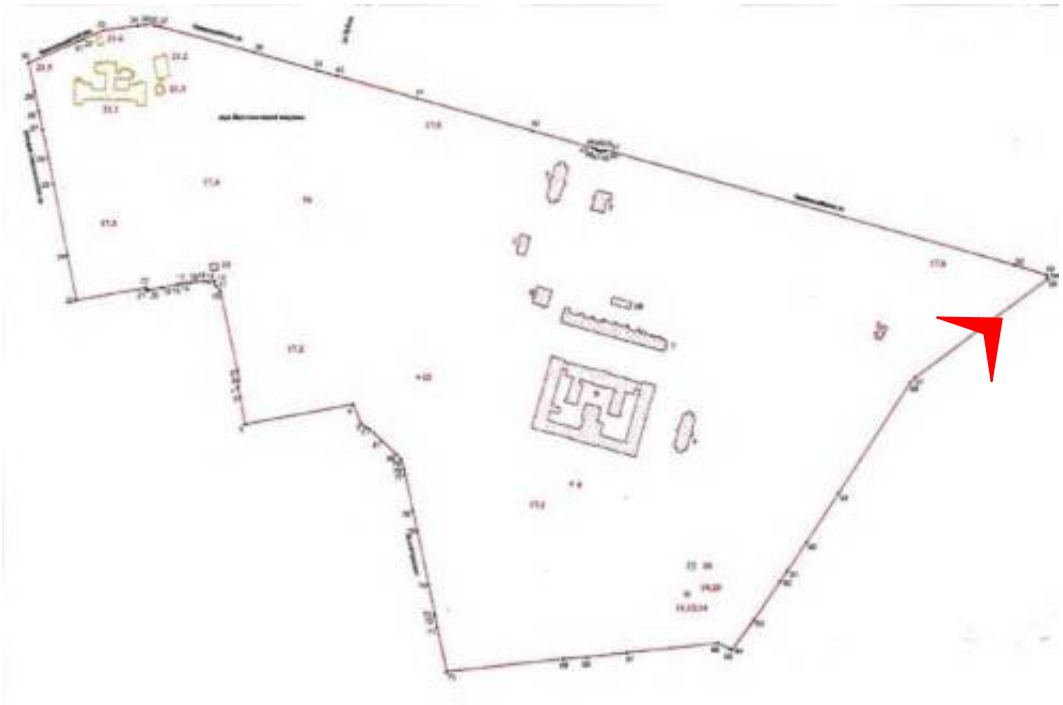

2. Вид на объект культурного наследия федерального значения «Институт Лесной (академия лесотехническая)», расположенного по адресу: г. Санкт-Петербург, Институтский пер., 5, и объект реконструкции - зону производства работ. 16.12.2025

3. Вид на территорию объекта культурного наследия федерального значения «Институт Лесной (академия лесотехническая)», расположенного по адресу: г. Санкт-Петербург, Институтский пер., 5. 16.12.2025

4. Вид на территорию объекта культурного наследия федерального значения «Институт Лесной (академия лесотехническая)», расположенного по адресу: г. Санкт-Петербург, Институтский пер., 5. 16.12.2025

5. Вид на территорию объекта культурного наследия федерального значения «Институт Лесной (академия лесотехническая)», расположенного по адресу: г. Санкт-Петербург, Институтский пер., 5. 16.12.2025

6. Вид на территорию объекта культурного наследия федерального значения «Институт Лесной (академия лесотехническая)», расположенного по адресу: г. Санкт-Петербург, Институтский пер., 5. 16.12.2025

7. Вид на территорию объекта культурного наследия федерального значения «Институт Лесной (академия лесотехническая)», расположенного по адресу: г. Санкт-Петербург, Институтский пер., 5. 16.12.2025

8. Вид на территорию объекта культурного наследия федерального значения «Институт Лесной (академия лесотехническая)», расположенного по адресу: г. Санкт-Петербург, Институтский пер., 5. 16.12.2025

9. Вид на зону производства работ на территории объекта культурного наследия регионального значения «Строгановский сад» с востока. 16.12.2025

10. Объект культурного наследия регионального значения «Строгановский сад», по адресу: г. Санкт-Петербург, Ушаковская наб. между домами 9, корпус 1, литера А; 9, корпус 2 и 17/1, литеры А, В. Зона производства работ. 16.12.2025

11. Объект культурного наследия регионального значения «Строгановский сад», по адресу: г. Санкт-Петербург, Ушаковская наб. между домами 9, корпус 1, литера А; 9, корпус 2 и 17/1, литеры А, В. Зона производства работ. 16.12.2025

12. Объект культурного наследия регионального значения «Строгановский сад», по адресу: г. Санкт-Петербург, Ушаковская наб. между домами 9, корпус 1, литера А; 9, корпус 2 и 17/1, литеры А, В. Зона производства работ. 16.12.2025

13. Вид на зону производства работ на территории объекта культурного наследия регионального значения «Строгановский сад» с севера. 16.12.2025

14. Предполагаемый проезд к зоне производства работ на территории объекта культурного наследия регионального значения «Строгановский сад». 16.12.2025

15. Предполагаемый проезд к зоне производства работ на территории объекта культурного наследия регионального значения «Строгановский сад». 16.12.2025

16. Вид на зону производства работ на территории объекта культурного наследия регионального значения «Строгановский сад» с востока от середины сада. 16.12.2025

17. Объект культурного наследия регионального значения «Строгановский сад». Вид

от зоны производства работ на северо-восток. 16.12.2025

18. Вид от зоны производства работ на территории объекта культурного наследия регионального значения «Строгановский сад» в сторону объекта культурного наследия регионального значения «Строгановский сад. Пруд» по трассе

строительства тоннельного канализационного коллектора. 16.12.2025

19. Объект культурного наследия регионального значения «Строгановский сад. Пруд». 16.12.2025

20. Вид на зону производства работ на территории объекта культурного наследия регионального значения «Строгановский сад» от объекта культурного наследия регионального значения «Строгановский сад. Пруд». 16.12.2025



21. Вид от зоны производства работ в сторону объекта культурного наследия регионального значения «Строгановский сад. Пруд». 16.12.2025

22. Дорожно-тропиночная сеть объекта культурного наследия регионального значения «Строгановский сад». 16.12.2025

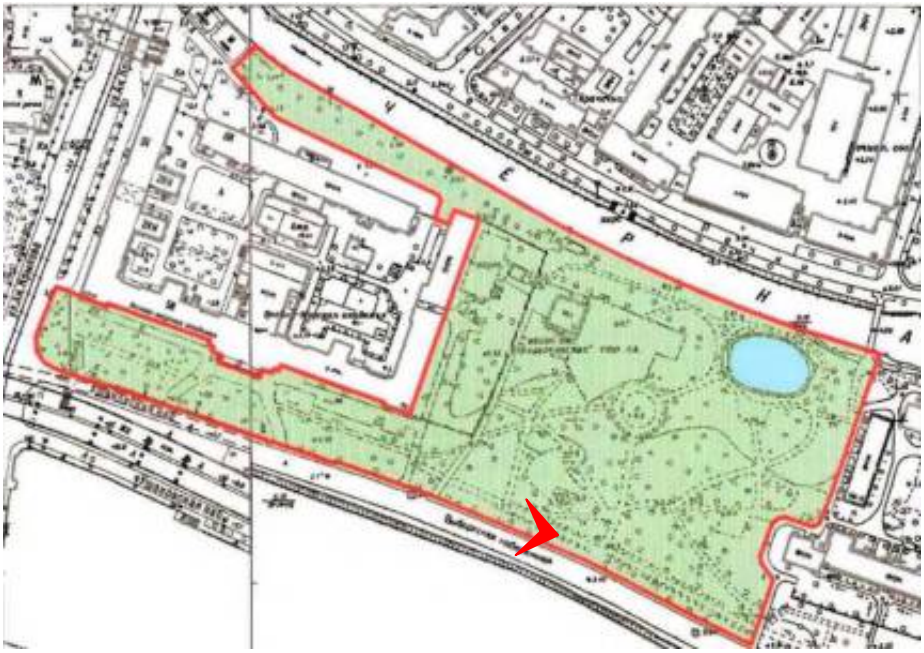

23. Южная граница территории объекта культурного наследия регионального значения

«Строгановский сад». 16.12.2025

24. Южная граница территории объекта культурного наследия регионального значения «Строгановский сад». 16.12.2025

Приложение №5
к Акту по результатам проведения государственной историко-культурной экспертизы проекта обеспечения сохранности объекта культурного наследия регионального значения «Строгановский сад», расположенного по адресу: г. Санкт-Петербург, Ушаковская наб. между домами 9, корпус 1, литера А; 9, корпус 2 и 17/1, литеры А, В, и объекта культурного наследия федерального значения «Институт Лесной (академия лесотехническая)», расположенного по адресу: г. Санкт-Петербург, Институтский пер., 5, при проведении земляных и строительных работ на земельном участке, непосредственно связанном с земельными участками в границах территории объекта культурного наследия, - «Проект обеспечения сохранности объекта культурного наследия регионального значения «Строгановский сад», расположенного по адресу: г. Санкт-Петербург, Ушаковская наб. между домами 9, корпус 1, литера А; 9, корпус 2 и 17/1, литеры А, В, и объекта культурного наследия федерального значения «Институт Лесной (академия лесотехническая)», адрес НПА: г. Санкт-Петербург, Институтский пер., 5, при проведении земляных и строительных работ, предусмотренных проектом: «Проектирование строительства III очереди Дублера ТКК района площади Мужества от узла шахт №122Б, 122А Выборгского ТКК до шахты №413 Главного ТКК», шифр 03.010390.П-01, разработанным ООО «ТГС» в 2019-2025 гг.», разработанным ООО «Строй-Эксперт» в 2019-2025 гг., шифр ОСОКН/31-06/03/25-2025

Сведения об объекте культурного наследия и о земельных участках в границах его территории, внесенных в государственный кадастр недвижимости

Филиал публично-правовой компании "Роскадастр" по Санкт-Петербургу
полное наименование органа регистрации прав

Выписка из Единого государственного реестра недвижимости об объекте недвижимости

Сведения о характеристиках объекта недвижимости

На основании запроса от 20.03.2026, поступившего на рассмотрение 20.03.2026, сообщаем, что согласно записям Единого государственного реестра недвижимости:

Раздел 1 Лист 1

Земельный участок
вид объекта недвижимости

Лист № 1 раздела 1	Всего листов раздела 1: 6	Всего разделов: 7	Всего листов выписки: 23

20.03.2026г. № КУВИ-001/2026-37385833	
Кадастровый номер:	78:34:0004019:2392
Номер кадастрового квартала:	78:34:0004019
Дата присвоения кадастрового номера:	10.10.2016

Ранее присвоенный государственный учетный номер:	данные отсутствуют
Адрес:	Российская Федерация, Санкт-Петербург, муниципальный округ Чёрная речка, Строгановский парк, участок 11
Площадь:	1217 +/- 12
Кадастровая стоимость, руб.:	5812392
Кадастровые номера расположенных в пределах земельного участка объектов недвижимости:	данные отсутствуют
Кадастровые номера объектов недвижимости, из которых образован объект недвижимости:	данные отсутствуют
Кадастровые номера образованных объектов недвижимости:	данные отсутствуют
Категория земель:	Земли населенных пунктов
Виды разрешенного использования:	Для размещения садов, скверов, бульваров
Сведения о кадастровом инженере:	Демидова Полина Михайловна, дата завершения кадастровых работ: 03.10.2016
Сведения о лесах, водных объектах и об иных природных объектах, расположенных в пределах земельного участка:	данные отсутствуют

полное наименование должности	ДОКУМЕНТ ПОДПИСАН ЭЛЕКТРОННОЙ ПОДПИСЬЮ Сертификат: 839971481847979980055521910400019784 43 Владелец: ПУБЛИЧНО-ПРАВОВАЯ КОМПАНИЯ РОСКАДАСТР Действителен: с 24.12.2025 по 19.03.2027	инициалы, фамилия

Земельный участок
вид объекта недвижимости

Лист № 2 раздела 1	Всего листов раздела 1: 6	Всего разделов: 7	Всего листов выписки: 23

20.03.2026г. № КУВИ-001/2026-37385833	
Кадастровый номер:	78:34:0004019:2392

Сведения о том, что земельный участок полностью расположен в границах зоны с особыми условиями использования территории, территории объекта культурного наследия, сельскохозяйственного угодья в составе земель сельскохозяйственного назначения, публичного сервитута	Земельный участок полностью расположен в границах зоны с реестровым номером 78:00-6.130 от 18.10.2019, ограничение использования земельного участка в пределах зоны: Размер зоны ограничения застройки от передающего радиотехнического объекта: Телевизионная антенная опора (башня) составляет: на высоте от 150.0 м от поверхности земли в азимутах 0-360 град. на расстоянии 0-1383 м от центра башни. Зона ограничения застройки не может иметь статус селитебной территории, а также не может использоваться для размещения площадок для стоянки и остановки всех видов транспорта, предприятий по обслуживанию автомобилей, бензозаправочных станций, складов нефти и нефтепродуктов и т.п. Зона ограничения застройки не может рассматриваться как резервная территория ПРТО и использоваться для расширения промышленной площадки (п.3.19 СанПиН 2.1.8/2.2.4.1383-03).», вид/наименование: Зона ограничения застройки от передающего радиотехнического объекта (телевизионная антенная опора (башня)), высота 150, тип: Зона ограничения от передающего радиотехнического объекта, дата решения: 28.01.2019, номер решения: 78-20-06.000.Т.678, наименование ОГВ/ОМСУ: ФБУЗ "Центр гигиены и эпидемиологии в городе Санкт-Петербург" Земельный участок полностью расположен в границах зоны с реестровым номером 78:00-6.126 от 18.10.2019, ограничение использования земельного участка в пределах зоны: Размер зоны ограничения застройки от передающего радиотехнического объекта (телевизионная антенная опора (башня)) составляет: на высоте от 280.0 м от поверхности земли в азимутах 0-360 град. на расстоянии 0-1585 м от центра башни. Зона ограничения застройки не может иметь статус селитебной территории, а также не может использоваться для размещения площадок для стоянки и остановки всех видов транспорта, предприятий по обслуживанию автомобилей, бензозаправочных станций, складов нефти и нефтепродуктов и т.п. Зона ограничения застройки не может рассматриваться как резервная территория ПРТО и использоваться для расширения промышленной площадки (п.3.19 СанПиН 2.1.8/2.2.4.1383-03).»., вид/наименование: Зона ограничения застройки от передающего радиотехнического объекта (телевизионная антенная опора (башня)), высота 280, тип: Зона ограничения от передающего радиотехнического объекта, дата решения: 28.01.2019, номер решения: 78-20-06.000.Т.678, наименование ОГВ/ОМСУ: ФБУЗ "Центр гигиены и эпидемиологии в городе Санкт-Петербург" Земельный участок полностью расположен в границах зоны с реестровым номером 78:00-6.112 от 18.10.2019, ограничение использования земельного участка в пределах зоны: Размер зоны ограничения застройки от передающего радиотехнического объекта (телевизионная антенная опора (башня)) составляет: на высоте от 180.0 м от поверхности земли в азимутах 0-360 град. на расстоянии 0-1464 м от центра башни. Зона ограничения застройки не может иметь статус селитебной территории, а также не может использоваться для размещения площадок для стоянки и остановки всех видов транспорта, предприятий по обслуживанию

полное наименование должности	ДОКУМЕНТ ПОДПИСАН ЭЛЕКТРОННОЙ ПОДПИСЬЮ Сертификат: 839971481847979980055521910400019784 43 Владелец: ПУБЛИЧНО-ПРАВОВАЯ КОМПАНИЯ РОСКАДАСТР Действителен: с 24.12.2025 по 19.03.2027	инициалы, фамилия

Земельный участок
вид объекта недвижимости

Лист № 3 раздела 1	Всего листов раздела 1: 6	Всего разделов: 7	Всего листов выписки: 23

20.03.2026г. № КУВИ-001/2026-37385833	
Кадастровый номер:	78:34:0004019:2392

Сведения о том, что земельный участок полностью расположен в границах зоны с особыми условиями использования территории, территории объекта культурного наследия, сельскохозяйственного угодья в составе земель сельскохозяйственного назначения, публичного сервитута	автомобилей, бензозаправочных станций, складов нефти и нефтепродуктов и т.п. Зона ограничения застройки не может рассматриваться как резервная территория ПРТО и использоваться для расширения промышленной площадки (п.3.19 СанПиН 2.1.8/2.2.4.1383-03).»., вид/наименование: Зона ограничения застройки от передающего радиотехнического объекта (телевизионная антенная опора (башня)), высота 180, тип: Зона ограничения от передающего радиотехнического объекта, дата решения: 28.01.2019, номер решения: 78-20-06.000.Т.678, наименование ОГВ/ОМСУ: ФБУЗ "Центр гигиены и эпидемиологии в городе Санкт-Петербург" Земельный участок полностью расположен в границах зоны с реестровым номером 78:00-6.169 от 18.10.2019, ограничение использования земельного участка в пределах зоны: Размер зоны ограничения застройки от передающего радиотехнического объекта: Телевизионная антенная опора (башня) составляет: на высоте от 300.0 м от поверхности земли в азимутах 0-360 град. на расстоянии 0-1610 м от центра башни. Зона ограничения застройки не может иметь статус селитебной территории, а также не может использоваться для размещения площадок для стоянки и остановки всех видов транспорта, предприятий по обслуживанию автомобилей, бензозаправочных станций, складов нефти и нефтепродуктов и т.п. Зона ограничения застройки не может рассматриваться как резервная территория ПРТО и использоваться для расширения промышленной площадки (п.3.19 СанПиН 2.1.8/2.2.4.1383-03).», вид/наименование: Зона ограничения застройки от передающего радиотехнического объекта (телевизионная антенная опора (башня)), высота 300, тип: Зона ограничения от передающего радиотехнического объекта, дата решения: 28.01.2019, номер решения: 78-20-06.000.Т.678, наименование ОГВ/ОМСУ: ФБУЗ "Центр гигиены и эпидемиологии в городе Санкт-Петербург" Земельный участок полностью расположен в границах зоны с реестровым номером 78:00-6.125 от 18.10.2019, ограничение использования земельного участка в пределах зоны: Размер зоны ограничения застройки от передающего радиотехнического объекта: Телевизионная антенная опора (башня) составляет: на высоте от 255.0 м от поверхности земли в азимутах 0-360 град. на расстоянии 0-1587 м от центра башни. Зона ограничения застройки не может иметь статус селитебной территории, а также не может использоваться для размещения площадок для стоянки и остановки всех видов транспорта, предприятий по обслуживанию автомобилей, бензозаправочных станций, складов нефти и нефтепродуктов и т.п. Зона ограничения застройки не может рассматриваться как резервная территория ПРТО и использоваться для расширения промышленной площадки (п.3.19 СанПиН 2.1.8/2.2.4.1383-03).», вид/наименование: Зона ограничения застройки от передающего радиотехнического объекта (телевизионная антенная опора (башня)), высота 255, тип: Зона ограничения от передающего радиотехнического объекта, дата решения: 28.01.2019, номер решения: 78-20-06.000.Т.678, наименование ОГВ/ОМСУ: ФБУЗ "Центр гигиены и эпидемиологии в
Сведения о том, что земельный участок полностью расположен в границах зоны с особыми условиями использования территории, территории объекта культурного наследия, сельскохозяйственного угодья в составе земель сельскохозяйственного назначения, публичного сервитута	городе Санкт-Петербург"

полное наименование должности		инициалы, фамилия

ДОКУМЕНТ ПОДПИСАН
ЭЛЕКТРОННОЙ ПОДПИСЬЮ
Сертификат: 839971481847979980055521910400019784 43
Владелец: ПУБЛИЧНО-ПРАВОВАЯ КОМПАНИЯ РОСКАДАСТР
Действителен: с 24.12.2025 по 19.03.2027

Земельный участок
вид объекта недвижимости

Лист № 4 раздела 1	Всего листов раздела 1: 6	Всего разделов: 7	Всего листов выписки: 23

20.03.2026г. № КУВИ-001/2026-37385833	
Кадастровый номер:	78:34:0004019:2392

Сведения о том, что земельный участок расположен в границах особой экономической зоны, территории опережающего развития, зоны территориального развития в Российской Федерации, игорной зоны:	данные отсутствуют
Сведения о том, что земельный участок расположен в границах особо охраняемой природной территории, Байкальской природной территории и ее экологических зон, лесопарковом зеленом поясе, охотничьего угодья, лесничества:	данные отсутствуют
Сведения о расположении земельного участка и (или) расположенного на нем объекта недвижимости в границах территории, в отношении которой принято решение о резервировании земель для государственных или муниципальных нужд:	данные отсутствуют
Сведения о результатах проведения государственного земельного надзора:	данные отсутствуют
Сведения о расположении земельного участка в границах территории, в отношении которой утвержден проект межевания территории:	данные отсутствуют
Условный номер земельного участка:	данные отсутствуют
Сведения о принятии акта и (или) заключении договора, предусматривающих предоставление в соответствии с земельным законодательством исполнительным органом государственным органом власти или органом местного самоуправления, находящегося в государственной или муниципальной собственности земельного участка для строительства наемного дома социального использования или наемного дома коммерческого использования:	данные отсутствуют
Сведения о том, что земельный участок или земельные участки образованы на основании решения об изъятии земельного участка и (или) расположенного на нем объекта недвижимости для государственных или муниципальных нужд:	данные отсутствуют
Сведения о том, что земельный участок образован из земель или земельного участка, государственная собственность на которые не разграничена:	данные отсутствуют

полное наименование должности		инициалы, фамилия

ДОКУМЕНТ ПОДПИСАН
ЭЛЕКТРОННОЙ ПОДПИСЬЮ
Сертификат: 839971481847979980055521910400019784 43
Владелец: ПУБЛИЧНО-ПРАВОВАЯ КОМПАНИЯ РОСКАДАСТР
Действителен: с 24.12.2025 по 19.03.2027

Земельный участок
вид объекта недвижимости

Лист № 5 раздела 1	Всего листов раздела 1: 6	Всего разделов: 7	Всего листов выписки: 23

20.03.2026г. № КУВИ-001/2026-37385833	
Кадастровый номер:	78:34:0004019:2392

Сведения о наличии земельного спора о местоположении границ земельных участков:	данные отсутствуют
Статус записи об объекте недвижимости:	Сведения об объекте недвижимости имеют статус "актуальные"
Особые отметки:	Сведения об ограничениях права на объект недвижимости, обременениях данного объекта, не зарегистрированных в реестре прав, ограничений прав и обременений недвижимого имущества: вид ограничения (обременения): ограничения прав на земельный участок, предусмотренные статьей 56 Земельного кодекса Российской Федерации; срок действия: с 29.10.2019; реквизиты документа-основания: оПИСАНИЕ МЕСТОПОЛОЖЕНИЯ ГРАНИЦ от 11.07.2019 № б/н выдан: Лубянская Т.М.. вид ограничения (обременения): ограничения прав на земельный участок, предусмотренные статьей 56 Земельного кодекса Российской Федерации; срок действия: с 01.11.2019; реквизиты документа-основания: оПИСАНИЕ МЕСТОПОЛОЖЕНИЯ ГРАНИЦ от 11.07.2019 № б/н выдан: Лубянская Т.М.. вид ограничения (обременения): ограничения прав на земельный участок, предусмотренные статьей 56 Земельного кодекса Российской Федерации; срок действия: с 01.11.2019; реквизиты документа-основания: оПИСАНИЕ МЕСТОПОЛОЖЕНИЯ ГРАНИЦ от 11.07.2019 № б/н выдан: Лубянская Т.М.. вид ограничения (обременения): ограничения прав на земельный участок, предусмотренные статьей 56 Земельного кодекса Российской Федерации; срок действия: с 01.11.2019; реквизиты документа-основания: оПИСАНИЕ МЕСТОПОЛОЖЕНИЯ ГРАНИЦ от 11.07.2019 № б/н выдан: Лубянская Т.М.. вид ограничения (обременения): ограничения прав на земельный участок, предусмотренные статьей 56 Земельного кодекса Российской Федерации; срок действия: с 01.11.2019; реквизиты документа-основания: оПИСАНИЕ МЕСТОПОЛОЖЕНИЯ ГРАНИЦ от 11.07.2019 № б/н выдан: Лубянская Т.М.. вид ограничения (обременения): прочие ограничения прав и обременения объекта недвижимости; срок действия не установлен. вид ограничения (обременения): ограничения прав на земельный участок, предусмотренные статьей 56 Земельного кодекса Российской Федерации; срок действия: с 08.10.2020; реквизиты документа-основания: приказ комитета по природопользованию, охране окружающей среды и обеспечению экологической безопасности Правительства Санкт-Петербурга от 26.02.2019 № 134-р выдан: Председатель Комитета И.А.Григорьев. вид ограничения (обременения): ограничения прав на земельный участок, предусмотренные статьей 56 Земельного кодекса

ДОКУМЕНТ ПОДПИСАН
ЭЛЕКТРОННОЙ ПОДПИСЬЮ
Сертификат: 839971481847979980055521910400019784 43
Владелец: ПУБЛИЧНО-ПРАВОВАЯ КОМПАНИЯ РОСКАДАСТР
Действителен: с 24.12.2025 по 19.03.2027

полное наименование должности		инициалы, фамилия

Земельный участок
вид объекта недвижимости

Лист № 6 раздела 1	Всего листов раздела 1: 6	Всего разделов: 7	Всего листов выписки: 23

20.03.2026г. № КУВИ-001/2026-37385833	
Кадастровый номер:	78:34:0004019:2392
	Российской Федерации; срок действия: с 14.10.2020; реквизиты документа-основания: приказ комитета по природопользованию, охране окружающей среды и обеспечению экологической безопасности Правительства Санкт-Петербурга от 26.02.2019 № 134-р выдан: Председатель Комитета И.А.Григорьев. вид ограничения (обременения): ограничения прав на земельный участок, предусмотренные статьей 56 Земельного кодекса Российской Федерации; срок действия: с 08.12.2020; реквизиты документа-основания: экспертное заключение от 28.01.2019 № 78-20-06.000.Т.678 выдан: ФБУЗ "Центр гигиены и эпидемиологии в городе Санкт-Петербург". вид ограничения (обременения): ограничения прав на земельный участок, предусмотренные статьей 56 Земельного кодекса Российской Федерации; срок действия: с 18.12.2020; реквизиты документа-основания: экспертное заключение от 28.01.2019 № 78-20-06.000.Т.678 выдан: ФБУЗ "Центр гигиены и эпидемиологии в городе Санкт-Петербург". вид ограничения (обременения): ограничения прав на земельный участок, предусмотренные статьей 56 Земельного кодекса Российской Федерации; срок действия: с 19.01.2021; реквизиты документа-основания: экспертное заключение от 28.01.2019 № 78-20-06.000.Т.678 выдан: ФБУЗ "Центр гигиены и эпидемиологии в городе Санкт-Петербург". вид ограничения (обременения): ограничения прав на земельный участок, предусмотренные статьей 56 Земельного кодекса Российской Федерации; срок действия: с 25.01.2021; реквизиты документа-основания: экспертное заключение от 28.01.2019 № 78-20-06.000.Т.678 выдан: ФБУЗ "Центр гигиены и эпидемиологии в городе Санкт-Петербург". вид ограничения (обременения): ограничения прав на земельный участок, предусмотренные статьей 56 Земельного кодекса Российской Федерации; срок действия: с 28.05.2021; реквизиты документа-основания: экспертное заключение от 28.01.2019 № 78-20-06.000.Т.678 выдан: ФБУЗ "Центр гигиены и эпидемиологии в городе Санкт-Петербург". Сведения, необходимые для заполнения раздела: 4 - Сведения о частях земельного участка, отсутствуют.
Получатель выписки:	Гаврилова Софья Владимировна

полное наименование должности	ДОКУМЕНТ ПОДПИСАН ЭЛЕКТРОННОЙ ПОДПИСЬЮ Сертификат: 839971481847979980055521910400019784 43 Владелец: ПУБЛИЧНО-ПРАВОВАЯ КОМПАНИЯ РОСКАДАСТР Действителен: с 24.12.2025 по 19.03.2027	инициалы, фамилия

Выписка из Единого государственного реестра недвижимости об объекте недвижимости

Сведения о зарегистрированных правах

Земельный участок
вид объекта недвижимости

Лист № 1 раздела 2	Всего листов раздела 2: 2	Всего разделов: 7	Всего листов выписки: 23

20.03.2026г. № КУВИ-001/2026-37385833	
Кадастровый номер:	78:34:0004019:2392

1	Правообладатель (правообладатели):	1.1	Санкт-Петербург
	Сведения о возможности предоставления третьим лицам персональных данных физического лица:	1.1.1	данные отсутствуют
2	Вид, номер, дата и время государственной регистрации права:	2.1	Собственность 78:34:0004019:2392-78/038/2017-2 20.07.2017 19:11:00
3	Сведения об осуществлении государственной регистрации сделки, права без необходимого в силу закона согласия третьего лица, органа:	3.1	данные отсутствуют
4	Ограничение прав и обременение объекта недвижимости:	не зарегистрировано	
5	Договоры участия в долевом строительстве:	не зарегистрировано	
6	Заявленные в судебном порядке права требования:	данные отсутствуют	
7	Сведения о возможности предоставления третьим лицам персональных данных физического лица	данные отсутствуют	
8	Сведения о возражении в отношении зарегистрированного права:	данные отсутствуют	
9	Сведения о наличии решения об изъятии объекта недвижимости для государственных и муниципальных нужд:	данные отсутствуют	
10	Сведения о невозможности государственной регистрации без личного участия правообладателя или его законного представителя:	данные отсутствуют	
11	Правопритязания и сведения о наличии поступивших, но не рассмотренных заявлений о проведении государственной регистрации права (перехода, прекращения права), ограничения права или обременения объекта недвижимости, сделки в отношении объекта недвижимости:	отсутствуют	

полное наименование должности		инициалы, фамилия

ДОКУМЕНТ ПОДПИСАН
ЭЛЕКТРОННОЙ ПОДПИСЬЮ
Сертификат: 839971481847979980055521910400019784 43
Владелец: ПУБЛИЧНО-ПРАВОВАЯ КОМПАНИЯ РОСКАДАСТР
Действителен: с 24.12.2025 по 19.03.2027

Земельный участок
вид объекта недвижимости

Лист № 2 раздела 2	Всего листов раздела 2: 2	Всего разделов: 7	Всего листов выписки: 23

20.03.2026г. № КУВИ-001/2026-37385833	
Кадастровый номер:	78:34:0004019:2392

11	Сведения о невозможности государственной регистрации перехода, прекращения, ограничения права на земельный участок из земель сельскохозяйственного назначения:	данные отсутствуют

полное наименование должности		инициалы, фамилия

ДОКУМЕНТ ПОДПИСАН
ЭЛЕКТРОННОЙ ПОДПИСЬЮ
Сертификат: 839971481847979980055521910400019784 43
Владелец: ПУБЛИЧНО-ПРАВОВАЯ КОМПАНИЯ РОСКАДАСТР
Действителен: с 24.12.2025 по 19.03.2027

Выписка из Единого государственного реестра недвижимости об объекте недвижимости

Описание местоположения земельного участка

Земельный участок
вид объекта недвижимости

Лист № 1 раздела 3	Всего листов раздела 3: 1	Всего разделов: 7	Всего листов выписки: 23

20.03.2026г. № КУВИ-001/2026-37385833	
Кадастровый номер:	78:34:0004019:2392

План (чертеж, схема) земельного участка

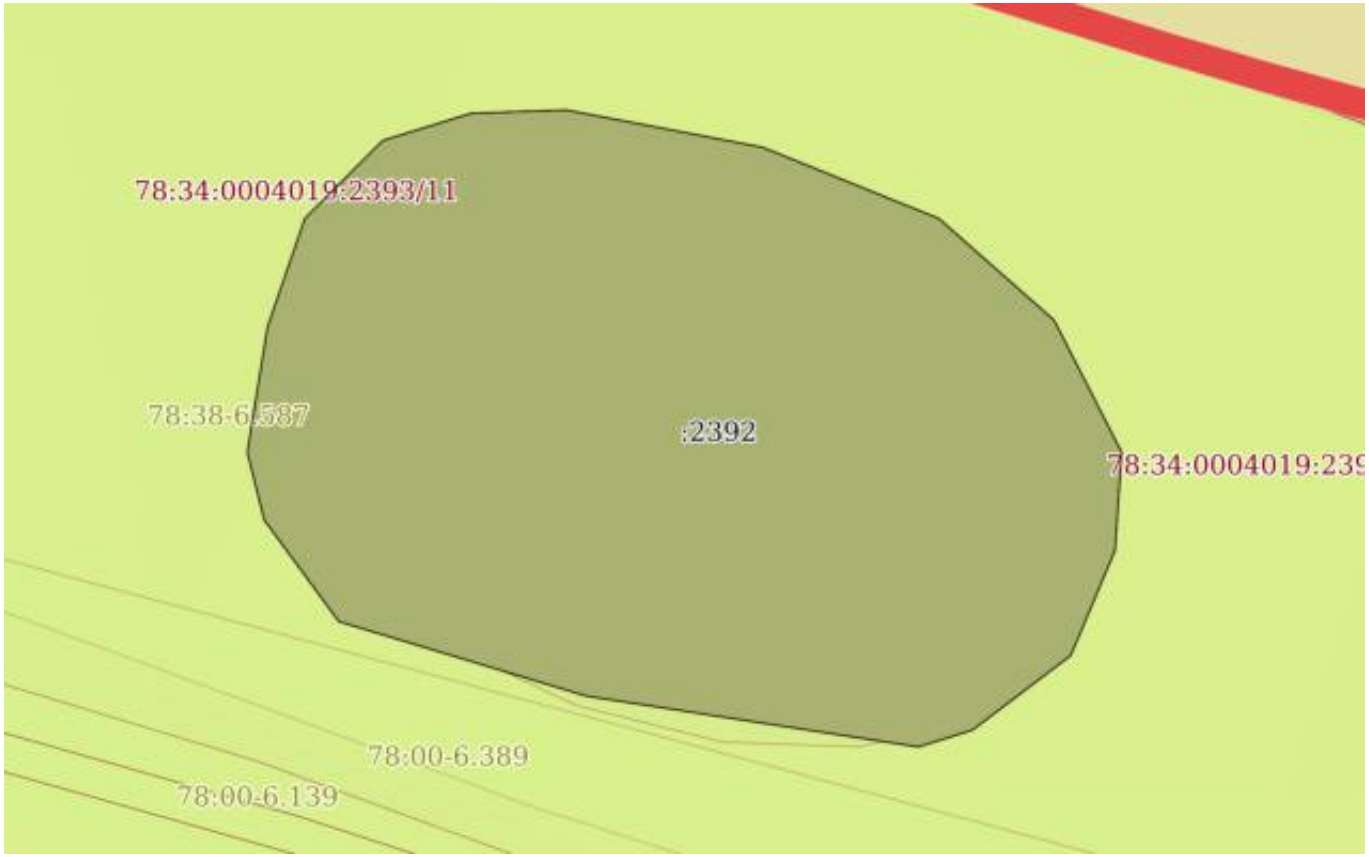

Масштаб 1:400	Условные обозначения:		

ДОКУМЕНТ ПОДПИСАН
ЭЛЕКТРОННОЙ ПОДПИСЬЮ
Сертификат: 839971481847979980055521910400019784 43
Владелец: ПУБЛИЧНО-ПРАВОВАЯ КОМПАНИЯ РОСКАДАСТР
Действителен: с 24.12.2025 по 19.03.2027

полное наименование должности		инициалы, фамилия

Выписка из Единого государственного реестра недвижимости об объекте недвижимости

Описание местоположения земельного участка

Земельный участок
вид объекта недвижимости

Лист № 1 раздела 3.1	Всего листов раздела 3.1: 1	Всего разделов: 7	Всего листов выписки: 23

20.03.2026г. № КУВИ-001/2026-37385833	
Кадастровый номер:	78:34:0004019:2392

Описание местоположения границ земельного участка

№ п/п	Номер точки		Дирекционный угол	Горизонтальное проложение, м	Описание закрепления на местности	Кадастровые номера смежных участков	Сведения об адресах правообладателей смежных земельных участков
	начальная	конечная					
1	2	3	4	5	6	7	8
1	1.1.1	1.1.2	45°0.0`	5.91	данные отсутствуют	78:34:0004019:2393(1)	данные отсутствуют
2	1.1.2	1.1.3	72°50.8`	4.95	данные отсутствуют	78:34:0004019:2393(1)	данные отсутствуют
3	1.1.3	1.1.4	87°58.5`	5.09	данные отсутствуют	78:34:0004019:2393(1)	данные отсутствуют
4	1.1.4	1.1.5	100°44.6`	10.73	данные отсутствуют	78:34:0004019:2393(1)	данные отсутствуют
5	1.1.5	1.1.6	112°0.6`	10.19	данные отсутствуют	78:34:0004019:2393(1)	данные отсутствуют
6	1.1.6	1.1.7	131°24.5`	8.24	данные отсутствуют	78:34:0004019:2393(1)	данные отсутствуют
7	1.1.7	1.1.8	152°53.3`	7.97	данные отсутствуют	78:34:0004019:2393(1)	данные отсутствуют
8	1.1.8	1.1.9	183°54.5`	5.28	данные отсутствуют	78:34:0004019:2393(1)	данные отсутствуют
9	1.1.9	1.1.10	202°49.7`	6.11	данные отсутствуют	78:34:0004019:2393(1)	данные отсутствуют
10	1.1.10	1.1.11	232°48.1`	6.62	данные отсутствуют	78:34:0004019:2393(1)	данные отсутствуют
11	1.1.11	1.1.12	252°34.7`	3.04	данные отсутствуют	78:34:0004019:2393(1)	данные отсутствуют
12	1.1.12	1.1.13	278°42.9`	18.02	данные отсутствуют	78:34:0004019:2393(1)	данные отсутствуют
13	1.1.13	1.1.14	286°46.4`	13.86	данные отсутствуют	78:34:0004019:2393(1)	данные отсутствуют
14	1.1.14	1.1.15	323°43.4`	6.76	данные отсутствуют	78:34:0004019:2393(1)	данные отсутствуют
15	1.1.15	1.1.16	345°55.6`	3.74	данные отсутствуют	78:34:0004019:2393(1)	данные отсутствуют
16	1.1.16	1.1.17	9°12.0`	6.82	данные отсутствуют	78:34:0004019:2393(1)	данные отсутствуют
17	1.1.17	1.1.1	18°59.7`	6.14	данные отсутствуют	78:34:0004019:2393(1)	данные отсутствуют

полное наименование должности		инициалы, фамилия

ДОКУМЕНТ ПОДПИСАН
ЭЛЕКТРОННОЙ ПОДПИСЬЮ
Сертификат: 839971481847979980055521910400019784 43
Владелец: ПУБЛИЧНО-ПРАВОВАЯ КОМПАНИЯ РОСКАДАСТР
Действителен: с 24.12.2025 по 19.03.2027

Выписка из Единого государственного реестра недвижимости об объекте недвижимости

Описание местоположения земельного участка

Земельный участок			
вид объекта недвижимости			
Лист № 1 раздела 3.2	Всего листов раздела 3.2: 1	Всего разделов: 7	Всего листов выписки: 23

20.03.2026г. № КУВИ-001/2026-37385833	
Кадастровый номер:	78:34:0004019:2392

Сведения о характерных точках границы земельного участка

Система координат СК-1964

Номер точки	Координаты, м		Описание закрепления на местности	Средняя квадратичная погрешность определения координат характерных точек границ земельного участка, м
	X	Y		
1	2	3	4	5
1	99644.97	113299.31	-	0.1
2	99639.16	113297.31	-	0.1
3	99632.43	113296.22	-	0.1
4	99628.8	113297.13	-	0.1
5	99623.35	113301.13	-	0.1
6	99619.35	113314.4	-	0.1
7	99616.62	113332.21	-	0.1
8	99617.53	113335.11	-	0.1
9	99621.53	113340.38	-	0.1
10	99627.16	113342.75	-	0.1
11	99632.43	113343.11	-	0.1
12	99639.52	113339.48	-	0.1
13	99644.97	113333.3	-	0.1
14	99648.79	113323.85	-	0.1
15	99650.79	113313.31	-	0.1
16	99650.61	113308.22	-	0.1
17	99649.15	113303.49	-	0.1
1	99644.97	113299.31	-	0.1

полное наименование должности	ДОКУМЕНТ ПОДПИСАН ЭЛЕКТРОННОЙ ПОДПИСЬЮ Сертификат: 839971481847979980055521910400019784 43 Владелец: ПУБЛИЧНО-ПРАВОВАЯ КОМПАНИЯ РОСКАДАСТР Действителен: с 24.12.2025 по 19.03.2027	инициалы, фамилия

Выписка из Единого государственного реестра недвижимости об объекте недвижимости

Сведения о частях земельного участка

Земельный участок
вид объекта недвижимости

Лист № 1 раздела 4.1	Всего листов раздела 4.1: 7	Всего разделов: 7	Всего листов выписки: 23

20.03.2026г. № КУВИ-001/2026-37385833	
Кадастровый номер:	78:34:0004019:2392

Учетный номер части	Площадь, м2	Содержание ограничения в использовании или ограничения права на объект недвижимости или обременения объекта недвижимости
1	2	3
78:34:0004019:2392/1	1217	вид ограничения (обременения): прочие ограничения прав и обременения объекта недвижимости; Срок действия: не установлен; Содержание ограничения (обременения): Территория объекта культурного наследия
78:34:0004019:2392/2	97	вид ограничения (обременения): ограничения прав на земельный участок, предусмотренные статьей 56 Земельного кодекса Российской Федерации; Срок действия: не установлен; реквизиты документа-основания: приказ комитета по природопользованию, охране окружающей среды и обеспечению экологической безопасности Правительства Санкт-Петербурга от 26.02.2019 № 134-р выдан: Председатель Комитета И.А.Григорьев; Содержание ограничения (обременения): В границах прибрежных защитных полос запрещается: 1) использование сточных вод в целях регулирования плодородия почв; 2) размещение кладбищ, скотомогильников, объектов размещения отходов производства и потребления, химических, взрывчатых, токсичных, отравляющих и ядовитых веществ, пунктов захоронения радиоактивных отходов; 3) осуществление авиационных мер по борьбе с вредными организмами; 4) движение и стоянка транспортных средств (кроме специальных транспортных средств), за исключением их движения по дорогам и стоянки на дорогах и в специально оборудованных местах, имеющих твердое покрытие; 5) строительство и реконструкция автозаправочных станций, складов горюче-смазочных материалов (за исключением случаев, если автозаправочные станции, склады горюче-смазочных материалов размещены на территориях портов, инфраструктуры внутренних водных путей, в том числе баз (сооружений) для стоянки маломерных судов, объектов органов федеральной службы безопасности), станций технического обслуживания, используемых для технического осмотра и ремонта транспортных средств, осуществление мойки транспортных средств; 6) размещение специализированных хранилищ пестицидов и агрохимикатов, применение пестицидов и агрохимикатов; 7) сброс сточных, в том числе дренажных, вод; 8) разведка и добыча общераспространенных полезных ископаемых (за исключением случаев, если разведка и добыча общераспространенных полезных ископаемых осуществляются пользователями недр, осуществляющими разведку и добычу иных видов полезных ископаемых, в границах предоставленных им в соответствии с законодательством

полное наименование должности	ДОКУМЕНТ ПОДПИСАН ЭЛЕКТРОННОЙ ПОДПИСЬЮ Сертификат: 839971481847979980055521910400019784 43 Владелец: ПУБЛИЧНО-ПРАВОВАЯ КОМПАНИЯ РОСКАДАСТР Действителен: с 24.12.2025 по 19.03.2027	инициалы, фамилия

Земельный участок
вид объекта недвижимости

Лист № 2 раздела 4.1	Всего листов раздела 4.1: 7	Всего разделов: 7	Всего листов выписки: 23

20.03.2026г. № КУВИ-001/2026-37385833	
Кадастровый номер:	78:34:0004019:2392

		Российской Федерации о недрах горных отводов и (или) геологических отводов на основании утвержденного технического проекта в соответствии со статьей 19.1 Закона Российской Федерации от 21 февраля 1992 года N 2395-I "О недрах"); 9) распашка земель; 10) размещение отвалов размываемых грунтов; 11) выпас сельскохозяйственных животных и организация для них летних лагерей, ванн.; Реестровый номер границы: 78:38-6.585; Вид объекта реестра границ: Зона с особыми условиями использования территории; Вид зоны по документу: Прибрежная защитная полоса реки Черная речка (ИД 1257); Тип зоны: Прибрежная защитная полоса; Номер: 1; Индекс: -
78:34:0004019:2392/3	97	вид ограничения (обременения): ограничения прав на земельный участок, предусмотренные статьей 56 Земельного кодекса Российской Федерации; Срок действия: не установлен; реквизиты документа-основания: приказ комитета по природопользованию, охране окружающей среды и обеспечению экологической безопасности Правительства Санкт-Петербурга от 26.02.2019 № 134-р выдан: Председатель Комитета И.А.Григорьев; Содержание ограничения (обременения): В границах водоохранных зон запрещается: 1) использование сточных вод в целях регулирования плодородия почв; 2) размещение кладбищ, скотомогильников, объектов размещения отходов производства и потребления, химических, взрывчатых, токсичных, отравляющих и ядовитых веществ, пунктов захоронения радиоактивных отходов; 3) осуществление авиационных мер по борьбе с вредными организмами; 4) движение и стоянка транспортных средств (кроме специальных транспортных средств), за исключением их движения по дорогам и стоянки на дорогах и в специально оборудованных местах, имеющих твердое покрытие; 5) строительство и реконструкция автозаправочных станций, складов горюче-смазочных материалов (за исключением случаев, если автозаправочные станции, склады горюче-смазочных материалов размещены на территориях портов, инфраструктуры внутренних водных путей, в том числе баз (сооружений) для стоянки маломерных судов, объектов органов федеральной службы безопасности), станций технического обслуживания, используемых для технического осмотра и ремонта транспортных средств, осуществление мойки транспортных средств; 6) размещение специализированных хранилищ пестицидов и агрохимикатов, применение пестицидов и агрохимикатов; 7) сброс сточных, в том числе дренажных, вод; 8) разведка и добыча общераспространенных полезных ископаемых (за исключением случаев, если разведка и добыча общераспространенных полезных ископаемых осуществляются пользователями недр, осуществляющими разведку и добычу иных видов полезных ископаемых, в границах предоставленных им в соответствии с законодательством Российской Федерации о недрах горных отводов и (или) геологических отводов на основании утвержденного технического проекта в соответствии со статьей 19.1 Закона Российской Федерации от 21 февраля 1992 года N 2395-I "О недрах").;

полное наименование должности	ДОКУМЕНТ ПОДПИСАН ЭЛЕКТРОННОЙ ПОДПИСЬЮ Сертификат: 839971481847979980055521910400019784 43 Владелец: ПУБЛИЧНО-ПРАВОВАЯ КОМПАНИЯ РОСКАДАСТР Действителен: с 24.12.2025 по 19.03.2027	инициалы, фамилия

Земельный участок			
вид объекта недвижимости			
Лист № 3 раздела 4.1	Всего листов раздела 4.1: 7	Всего разделов: 7	Всего листов выписки: 23

20.03.2026г. № КУВИ-001/2026-37385833	
Кадастровый номер:	78:34:0004019:2392

		Реестровый номер границы: 78:38-6.587; Вид объекта реестра границ: Зона с особыми условиями использования территории; Вид зоны по документу: Водоохранная зона реки Черная речка (ИД 1257); Тип зоны: Водоохранная зона; Номер: 1; Индекс: -
	Весь	вид ограничения (обременения): ограничения прав на земельный участок, предусмотренные статьей 56 Земельного кодекса Российской Федерации; Срок действия: не установлен; реквизиты документа-основания: оПИСАНИЕ МЕСТОПОЛОЖЕНИЯ ГРАНИЦ от 11.07.2019 № б/н выдан: Лубянская Т.М.; Содержание ограничения (обременения): Размер зоны ограничения застройки от передающего радиотехнического объекта (телевизионная антенная опора (башня)) составляет: на высоте от 180.0 м от поверхности земли в азимутах 0-360 град. на расстоянии 0-1464 м от центра башни. Зона ограничения застройки не может иметь статус селитебной территории, а также не может использоваться для размещения площадок для стоянки и остановки всех видов транспорта, предприятий по обслуживанию автомобилей, бензозаправочных станций, складов нефти и нефтепродуктов и т.п. Зона ограничения застройки не может рассматриваться как резервная территория ПРТО и использоваться для расширения промышленной площадки (п.3.19 СанПиН 2.1.8/2.2.4.1383-03).».; Реестровый номер границы: 78.00.2.119
	Весь	вид ограничения (обременения): ограничения прав на земельный участок, предусмотренные статьей 56 Земельного кодекса Российской Федерации; Срок действия: не установлен; реквизиты документа-основания: оПИСАНИЕ МЕСТОПОЛОЖЕНИЯ ГРАНИЦ от 11.07.2019 № б/н выдан: Лубянская Т.М.; Содержание ограничения (обременения): Размер зоны ограничения застройки от передающего радиотехнического объекта (телевизионная антенная опора (башня)) составляет: на высоте от 280.0 м от поверхности земли в азимутах 0-360 град. на расстоянии 0-1585 м от центра башни. Зона ограничения застройки не может иметь статус селитебной территории, а также не может использоваться для размещения площадок для стоянки и остановки всех видов транспорта, предприятий по обслуживанию автомобилей, бензозаправочных станций, складов нефти и нефтепродуктов и т.п. Зона ограничения застройки не может рассматриваться как резервная территория ПРТО и использоваться для расширения промышленной площадки (п.3.19 СанПиН 2.1.8/2.2.4.1383-03).».; Реестровый номер границы: 78.00.2.121
	Весь	вид ограничения (обременения): ограничения прав на земельный участок, предусмотренные статьей 56 Земельного кодекса Российской Федерации;

ДОКУМЕНТ ПОДПИСАН
ЭЛЕКТРОННОЙ ПОДПИСЬЮ
Сертификат: 839971481847979980055521910400019784 43
Владелец: ПУБЛИЧНО-ПРАВОВАЯ КОМПАНИЯ РОСКАДАСТР
Действителен: с 24.12.2025 по 19.03.2027

полное наименование должности		инициалы, фамилия

Земельный участок
вид объекта недвижимости

Лист № 4 раздела 4.1	Всего листов раздела 4.1: 7	Всего разделов: 7	Всего листов выписки: 23

20.03.2026г. № КУВИ-001/2026-37385833	
Кадастровый номер:	78:34:0004019:2392

		Срок действия: не установлен; реквизиты документа-основания: оПИСАНИЕ МЕСТОПОЛОЖЕНИЯ ГРАНИЦ от 11.07.2019 № б/н выдан: Лубянская Т.М.; Содержание ограничения (обременения): Размер зоны ограничения застройки от передающего радиотехнического объекта: Телевизионная антенная опора (башня) составляет: на высоте от 255.0 м от поверхности земли в азимутах 0-360 град. на расстоянии 0-1587 м от центра башни. Зона ограничения застройки не может иметь статус селитебной территории, а также не может использоваться для размещения площадок для стоянки и остановки всех видов транспорта, предприятий по обслуживанию автомобилей, бензозаправочных станций, складов нефти и нефтепродуктов и т.п. Зона ограничения застройки не может рассматриваться как резервная территория ПРТО и использоваться для расширения промышленной площадки (п.3.19 СанПиН 2.1.8/2.2.4.1383-03).»; Реестровый номер границы: 78.00.2.120
	Весь	вид ограничения (обременения): ограничения прав на земельный участок, предусмотренные статьей 56 Земельного кодекса Российской Федерации; Срок действия: не установлен; реквизиты документа-основания: оПИСАНИЕ МЕСТОПОЛОЖЕНИЯ ГРАНИЦ от 11.07.2019 № б/н выдан: Лубянская Т.М.; Содержание ограничения (обременения): Размер зоны ограничения застройки от передающего радиотехнического объекта: Телевизионная антенная опора (башня) составляет: на высоте от 150.0 м от поверхности земли в азимутах 0-360 град. на расстоянии 0-1383 м от центра башни. Зона ограничения застройки не может иметь статус селитебной территории, а также не может использоваться для размещения площадок для стоянки и остановки всех видов транспорта, предприятий по обслуживанию автомобилей, бензозаправочных станций, складов нефти и нефтепродуктов и т.п. Зона ограничения застройки не может рассматриваться как резервная территория ПРТО и использоваться для расширения промышленной площадки (п.3.19 СанПиН 2.1.8/2.2.4.1383-03).»; Реестровый номер границы: 78.00.2.118
	Весь	вид ограничения (обременения): ограничения прав на земельный участок, предусмотренные статьей 56 Земельного кодекса Российской Федерации; Срок действия: не установлен; реквизиты документа-основания: оПИСАНИЕ МЕСТОПОЛОЖЕНИЯ ГРАНИЦ от 11.07.2019 № б/н выдан: Лубянская Т.М.; Содержание ограничения (обременения): Размер зоны ограничения застройки от передающего радиотехнического объекта: Телевизионная антенная опора (башня) составляет: на высоте от 300.0 м от поверхности земли в азимутах 0-360 град. на расстоянии 0-1610 м от центра башни. Зона ограничения застройки не может иметь статус селитебной территории, а также

ДОКУМЕНТ ПОДПИСАН
ЭЛЕКТРОННОЙ ПОДПИСЬЮ
Сертификат: 839971481847979980055521910400019784 43
Владелец: ПУБЛИЧНО-ПРАВОВАЯ КОМПАНИЯ РОСКАДАСТР
Действителен: с 24.12.2025 по 19.03.2027

полное наименование должности		инициалы, фамилия

Земельный участок			
вид объекта недвижимости			
Лист № 5 раздела 4.1	Всего листов раздела 4.1: 7	Всего разделов: 7	Всего листов выписки: 23
20.03.2026г. № КУВИ-001/2026-37385833			
Кадастровый номер:	78:34:0004019:2392		

		не может использоваться для размещения площадок для стоянки и остановки всех видов транспорта, предприятий по обслуживанию автомобилей, бензозаправочных станций, складов нефти и нефтепродуктов и т.п. Зона ограничения застройки не может рассматриваться как резервная территория ПРТО и использоваться для расширения промышленной площадки (п.3.19 СанПиН 2.1.8/2.2.4.1383-03).»; Реестровый номер границы: 78.00.2.122
	Весь	вид ограничения (обременения): ограничения прав на земельный участок, предусмотренные статьей 56 Земельного кодекса Российской Федерации; Срок действия: не установлен; реквизиты документа-основания: экспертное заключение от 28.01.2019 № 78-20-06.000.Т.678 выдан: ФБУЗ "Центр гигиены и эпидемиологии в городе Санкт-Петербург"; Содержание ограничения (обременения): Размер зоны ограничения застройки от передающего радиотехнического объекта: Телевизионная антенная опора (башня) составляет: на высоте от 150.0 м от поверхности земли в азимутах 0-360 град. на расстоянии 0-1383 м от центра башни. Зона ограничения застройки не может иметь статус селитебной территории, а также не может использоваться для размещения площадок для стоянки и остановки всех видов транспорта, предприятий по обслуживанию автомобилей, бензозаправочных станций, складов нефти и нефтепродуктов и т.п. Зона ограничения застройки не может рассматриваться как резервная территория ПРТО и использоваться для расширения промышленной площадки (п.3.19 СанПиН 2.1.8/2.2.4.1383-03).»; Реестровый номер границы: 78:00-6.130; Вид объекта реестра границ: Зона с особыми условиями использования территории; Вид зоны по документу: Зона ограничения застройки от передающего радиотехнического объекта (телевизионная антенная опора (башня)), высота 150; Тип зоны: Зона ограничения от передающего радиотехнического объекта
	Весь	вид ограничения (обременения): ограничения прав на земельный участок, предусмотренные статьей 56 Земельного кодекса Российской Федерации; Срок действия: не установлен; реквизиты документа-основания: экспертное заключение от 28.01.2019 № 78-20-06.000.Т.678 выдан: ФБУЗ "Центр гигиены и эпидемиологии в городе Санкт-Петербург"; Содержание ограничения (обременения): Размер зоны ограничения застройки от передающего радиотехнического объекта (телевизионная антенная опора (башня)) составляет: на высоте от 280.0 м от поверхности земли в азимутах 0-360 град. на расстоянии 0-1585 м от центра башни. Зона ограничения застройки не может иметь статус селитебной территории, а также

полное наименование должности	ДОКУМЕНТ ПОДПИСАН ЭЛЕКТРОННОЙ ПОДПИСЬЮ Сертификат: 839971481847979980055521910400019784 43 Владелец: ПУБЛИЧНО-ПРАВОВАЯ КОМПАНИЯ РОСКАДАСТР Действителен: с 24.12.2025 по 19.03.2027	инициалы, фамилия

Земельный участок
вид объекта недвижимости

Лист № 6 раздела 4.1	Всего листов раздела 4.1: 7	Всего разделов: 7	Всего листов выписки: 23

20.03.2026г. № КУВИ-001/2026-37385833	
Кадастровый номер:	78:34:0004019:2392

		не может использоваться для размещения площадок для стоянки и остановки всех видов транспорта, предприятий по обслуживанию автомобилей, бензозаправочных станций, складов нефти и нефтепродуктов и т.п. Зона ограничения застройки не может рассматриваться как резервная территория ПРТО и использоваться для расширения промышленной площадки (п.3.19 СанПиН 2.1.8/2.2.4.1383-03).».; Реестровый номер границы: 78:00-6.126; Вид объекта реестра границ: Зона с особыми условиями использования территории; Вид зоны по документу: Зона ограничения застройки от передающего радиотехнического объекта (телевизионная антенная опора (башня)), высота 280; Тип зоны: Зона ограничения от передающего радиотехнического объекта
	Весь	вид ограничения (обременения): ограничения прав на земельный участок, предусмотренные статьей 56 Земельного кодекса Российской Федерации; Срок действия: не установлен; реквизиты документа-основания: экспертное заключение от 28.01.2019 № 78-20-06.000.Т.678 выдан: ФБУЗ "Центр гигиены и эпидемиологии в городе Санкт-Петербург"; Содержание ограничения (обременения): Размер зоны ограничения застройки от передающего радиотехнического объекта (телевизионная антенная опора (башня)) составляет: на высоте от 180.0 м от поверхности земли в азимутах 0-360 град. на расстоянии 0-1464 м от центра башни. Зона ограничения застройки не может иметь статус селитебной территории, а также не может использоваться для размещения площадок для стоянки и остановки всех видов транспорта, предприятий по обслуживанию автомобилей, бензозаправочных станций, складов нефти и нефтепродуктов и т.п. Зона ограничения застройки не может рассматриваться как резервная территория ПРТО и использоваться для расширения промышленной площадки (п.3.19 СанПиН 2.1.8/2.2.4.1383-03).».; Реестровый номер границы: 78:00-6.112; Вид объекта реестра границ: Зона с особыми условиями использования территории; Вид зоны по документу: Зона ограничения застройки от передающего радиотехнического объекта (телевизионная антенная опора (башня)), высота 180; Тип зоны: Зона ограничения от передающего радиотехнического объекта
	Весь	вид ограничения (обременения): ограничения прав на земельный участок, предусмотренные статьей 56 Земельного кодекса Российской Федерации; Срок действия: не установлен; реквизиты документа-основания: экспертное заключение от 28.01.2019 № 78-20-06.000.Т.678 выдан: ФБУЗ "Центр гигиены и эпидемиологии в городе Санкт-Петербург";

ДОКУМЕНТ ПОДПИСАН
ЭЛЕКТРОННОЙ ПОДПИСЬЮ
Сертификат: 839971481847979980055521910400019784 43
Владелец: ПУБЛИЧНО-ПРАВОВАЯ КОМПАНИЯ РОСКАДАСТР
Действителен: с 24.12.2025 по 19.03.2027

полное наименование должности		инициалы, фамилия

Земельный участок
вид объекта недвижимости

Лист № 7 раздела 4.1	Всего листов раздела 4.1: 7	Всего разделов: 7	Всего листов выписки: 23

20.03.2026г. № КУВИ-001/2026-37385833	
Кадастровый номер:	78:34:0004019:2392

		Содержание ограничения (обременения): Размер зоны ограничения застройки от передающего радиотехнического объекта: Телевизионная антенная опора (башня) составляет: на высоте от 300.0 м от поверхности земли в азимутах 0-360 град. на расстоянии 0-1610 м от центра башни. Зона ограничения застройки не может иметь статус селитебной территории, а также не может использоваться для размещения площадок для стоянки и остановки всех видов транспорта, предприятий по обслуживанию автомобилей, бензозаправочных станций, складов нефти и нефтепродуктов и т.п. Зона ограничения застройки не может рассматриваться как резервная территория ПРТО и использоваться для расширения промышленной площадки (п.3.19 СанПиН 2.1.8/2.2.4.1383-03).»; Реестровый номер границы: 78:00-6.169; Вид объекта реестра границ: Зона с особыми условиями использования территории; Вид зоны по документу: Зона ограничения застройки от передающего радиотехнического объекта (телевизионная антенная опора (башня)), высота 300; Тип зоны: Зона ограничения от передающего радиотехнического объекта
	Весь	вид ограничения (обременения): ограничения прав на земельный участок, предусмотренные статьей 56 Земельного кодекса Российской Федерации; Срок действия: не установлен; реквизиты документа-основания: экспертное заключение от 28.01.2019 № 78-20-06.000.Т.678 выдан: ФБУЗ "Центр гигиены и эпидемиологии в городе Санкт-Петербург"; Содержание ограничения (обременения): Размер зоны ограничения застройки от передающего радиотехнического объекта: Телевизионная антенная опора (башня) составляет: на высоте от 255.0 м от поверхности земли в азимутах 0-360 град. на расстоянии 0-1587 м от центра башни. Зона ограничения застройки не может иметь статус селитебной территории, а также не может использоваться для размещения площадок для стоянки и остановки всех видов транспорта, предприятий по обслуживанию автомобилей, бензозаправочных станций, складов нефти и нефтепродуктов и т.п. Зона ограничения застройки не может рассматриваться как резервная территория ПРТО и использоваться для расширения промышленной площадки (п.3.19 СанПиН 2.1.8/2.2.4.1383-03).»; Реестровый номер границы: 78:00-6.125; Вид объекта реестра границ: Зона с особыми условиями использования территории; Вид зоны по документу: Зона ограничения застройки от передающего радиотехнического объекта (телевизионная антенная опора (башня)), высота 255; Тип зоны: Зона ограничения от передающего радиотехнического объекта

	ДОКУМЕНТ ПОДПИСАН ЭЛЕКТРОННОЙ ПОДПИСЬЮ	
полное наименование должности	Сертификат: 839971481847979980055521910400019784 43 Владелец: ПУБЛИЧНО-ПРАВОВАЯ КОМПАНИЯ РОСКАДАСТР Действителен: с 24.12.2025 по 19.03.2027	инициалы, фамилия

Выписка из Единого государственного реестра недвижимости об объекте недвижимости

Сведения о частях земельного участка

Земельный участок
вид объекта недвижимости

Лист № 1 раздела 4.2	Всего листов раздела 4.2: 5	Всего разделов: 7	Всего листов выписки: 23

20.03.2026г. № КУВИ-001/2026-37385833	
Кадастровый номер:	78:34:0004019:2392

Сведения о характерных точках границы части (частей) земельного участка

Учетный номер части: 78:34:0004019:2392/1

Система координат СК-1964

Номер точки	Координаты, м		Описание закрепления на местности	Средняя квадратичная погрешность определения координат характерных точек границ земельного участка, м
	X	Y		
1	2	3	4	5
1	99644.97	113299.31	-	0.1
2	99639.16	113297.31	-	0.1
3	99632.43	113296.22	-	0.1
4	99628.8	113297.13	-	0.1
5	99623.35	113301.13	-	0.1
6	99619.35	113314.4	-	0.1
7	99616.62	113332.21	-	0.1
8	99617.53	113335.11	-	0.1
9	99621.53	113340.38	-	0.1
10	99627.16	113342.75	-	0.1
11	99632.43	113343.11	-	0.1
12	99639.52	113339.48	-	0.1
13	99644.97	113333.3	-	0.1
14	99648.79	113323.85	-	0.1
15	99650.79	113313.31	-	0.1
16	99650.61	113308.22	-	0.1
17	99649.15	113303.49	-	0.1
1	99644.97	113299.31	-	0.1

полное наименование должности		инициалы, фамилия

ДОКУМЕНТ ПОДПИСАН
ЭЛЕКТРОННОЙ ПОДПИСЬЮ
Сертификат: 8399714818479799800555219104000197844З
Владелец: ПУБЛИЧНО-ПРАВОВАЯ КОМПАНИЯ РОСКАДАСТР
Действителен: с 24.12.2025 по 19.03.2027

Земельный участок
вид объекта недвижимости

Лист № 2 раздела 4.2	Всего листов раздела 4.2: 5	Всего разделов: 7	Всего листов выписки: 23

20.03.2026г. № КУВИ-001/2026-37385833	
Кадастровый номер:	78:34:0004019:2392

Сведения о характерных точках границы части (частей) земельного участка

Учетный номер части: 78:34:0004019:2392/2

Система координат

Номер точки	Координаты, м		Описание закрепления на местности	Средняя квадратичная погрешность определения координат характерных точек границ земельного участка, м
	X	Y		
1	2	3	4	5
1	99647.87	113326.12	-	-
2	99644.97	113333.3	-	-
3	99639.52	113339.48	-	-
4	99632.43	113343.11	-	-
5	99627.16	113342.75	-	-
6	99621.53	113340.38	-	-
7	99617.53	113335.11	-	-
8	99616.62	113332.21	-	-
9	99616.92	113330.23	-	-
10	99618.3	113335.44	-	-
11	99620.94	113339.07	-	-
12	99625.13	113341.66	-	-
13	99630.04	113342.52	-	-
14	99634.21	113341.76	-	-
15	99639.04	113338.95	-	-
16	99643.66	113334.24	-	-
1	99647.87	113326.12	-	-
1	99644.97	113299.31	-	-
2	99649.15	113303.49	-	-
3	99650.61	113308.22	-	-
4	99650.79	113313.31	-	-
5	99648.79	113323.85	-	-
6	99647.98	113325.86	-	-
7	99649.61	113319.18	-	-

ДОКУМЕНТ ПОДПИСАН
ЭЛЕКТРОННОЙ ПОДПИСЬЮ
Сертификат: 839971481847979980055521910400019784 43
Владелец: ПУБЛИЧНО-ПРАВОВАЯ КОМПАНИЯ РОСКАДАСТР
Действителен: с 24.12.2025 по 19.03.2027

полное наименование должности		инициалы, фамилия

Земельный участок
вид объекта недвижимости

Лист № 3 раздела 4.2	Всего листов раздела 4.2: 5	Всего разделов: 7	Всего листов выписки: 23

20.03.2026г. № КУВИ-001/2026-37385833	
Кадастровый номер:	78:34:0004019:2392

1	2	3	4	5
8	99650.04	113312.25	-	-
9	99649.39	113306.38	-	-
10	99647.1	113302.37	-	-
11	99643.64	113299.5	-	-
12	99638.83	113298.13	-	-
13	99633.97	113298.79	-	-
14	99629.68	113300.39	-	-
15	99626.04	113302.7	-	-
16	99621.43	113308.34	-	-
17	99620.72	113309.86	-	-
18	99623.35	113301.13	-	-
19	99628.8	113297.13	-	-
20	99632.43	113296.22	-	-
21	99639.16	113297.31	-	-
1	99644.97	113299.31	-	-

ДОКУМЕНТ ПОДПИСАН
ЭЛЕКТРОННОЙ ПОДПИСЬЮ
Сертификат: 839971481847979980055521910400019784 43
Владелец: ПУБЛИЧНО-ПРАВОВАЯ КОМПАНИЯ РОСКАДАСТР
Действителен: с 24.12.2025 по 19.03.2027

полное наименование должности	инициалы, фамилия

Земельный участок
вид объекта недвижимости

Лист № 4 раздела 4.2	Всего листов раздела 4.2: 5	Всего разделов: 7	Всего листов выписки: 23

20.03.2026г. № КУВИ-001/2026-37385833	
Кадастровый номер:	78:34:0004019:2392

Сведения о характерных точках границы части (частей) земельного участка

Учетный номер части: 78:34:0004019:2392/3

Система координат

Номер точки	Координаты, м		Описание закрепления на местности	Средняя квадратичная погрешность определения координат характерных точек границ земельного участка, м
	X	Y		
1	2	3	4	5
1	99647.87	113326.12	-	-
2	99644.97	113333.3	-	-
3	99639.52	113339.48	-	-
4	99632.43	113343.11	-	-
5	99627.16	113342.75	-	-
6	99621.53	113340.38	-	-
7	99617.53	113335.11	-	-
8	99616.62	113332.21	-	-
9	99616.92	113330.23	-	-
10	99618.3	113335.44	-	-
11	99620.94	113339.07	-	-
12	99625.13	113341.66	-	-
13	99630.04	113342.52	-	-
14	99634.21	113341.76	-	-
15	99639.04	113338.95	-	-
16	99643.66	113334.24	-	-
1	99647.87	113326.12	-	-
1	99644.97	113299.31	-	-
2	99649.15	113303.49	-	-
3	99650.61	113308.22	-	-
4	99650.79	113313.31	-	-
5	99648.79	113323.85	-	-
6	99647.98	113325.86	-	-
7	99649.61	113319.18	-	-

ДОКУМЕНТ ПОДПИСАН
ЭЛЕКТРОННОЙ ПОДПИСЬЮ
Сертификат: 839971481847979980055521910400019784 43
Владелец: ПУБЛИЧНО-ПРАВОВАЯ КОМПАНИЯ РОСКАДАСТР
Действителен: с 24.12.2025 по 19.03.2027

полное наименование должности	инициалы, фамилия

Земельный участок
вид объекта недвижимости

Лист № 5 раздела 4.2	Всего листов раздела 4.2: 5	Всего разделов: 7	Всего листов выписки: 23

20.03.2026г. № КУВИ-001/2026-37385833	
Кадастровый номер:	78:34:0004019:2392

1	2	3	4	5
8	99650.04	113312.25	-	-
9	99649.39	113306.38	-	-
10	99647.1	113302.37	-	-
11	99643.64	113299.5	-	-
12	99638.83	113298.13	-	-
13	99633.97	113298.79	-	-
14	99629.68	113300.39	-	-
15	99626.04	113302.7	-	-
16	99621.43	113308.34	-	-
17	99620.72	113309.86	-	-
18	99623.35	113301.13	-	-
19	99628.8	113297.13	-	-
20	99632.43	113296.22	-	-
21	99639.16	113297.31	-	-
1	99644.97	113299.31	-	-

полное наименование должности		инициалы, фамилия

ДОКУМЕНТ ПОДПИСАН
ЭЛЕКТРОННОЙ ПОДПИСЬЮ
Сертификат: 839971481847979980055521910400019784 43
Владелец: ПУБЛИЧНО-ПРАВОВАЯ КОМПАНИЯ РОСКАДАСТР
Действителен: с 24.12.2025 по 19.03.2027

Филиал публично-правовой компании "Роскадастр" по Санкт-Петербургу
полное наименование органа регистрации прав

Выписка из Единого государственного реестра недвижимости об объекте недвижимости

Сведения о характеристиках объекта недвижимости

На основании запроса от 20.03.2026, поступившего на рассмотрение 20.03.2026, сообщаем, что согласно записям Единого государственного реестра недвижимости:

Раздел 1 Лист 1

Земельный участок
вид объекта недвижимости

Лист № 1 раздела 1	Всего листов раздела 1: 8	Всего разделов: 8	Всего листов выписки: 382

20.03.2026г. № КУВИ-001/2026-37549430	
Кадастровый номер:	78:36:0005305:2322
Номер кадастрового квартала:	78:36:0005305
Дата присвоения кадастрового номера:	24.08.2015

Ранее присвоенный государственный учетный номер:	данные отсутствуют
Местоположение:	г.Санкт-Петербург, Институтский переулок, дом 5, литера Б
Площадь:	286127 +/- 187
Кадастровая стоимость, руб.:	849716702.47
Кадастровые номера расположенных в пределах земельного участка объектов недвижимости:	78:00:0000000:1161, 78:36:0000000:4663, 78:36:0005305:2003, 78:36:0005305:2004, 78:36:0005305:2005, 78:36:0005305:2007, 78:36:0005305:2008, 78:36:0005305:2010, 78:36:0005305:2016, 78:36:0005305:2020, 78:36:0005305:2023, 78:36:0005305:2024, 78:36:0005305:2028, 78:36:0005305:2303, 78:36:0005305:2541
Кадастровые номера объектов недвижимости, из которых образован объект недвижимости:	данные отсутствуют
Кадастровые номера образованных объектов недвижимости:	данные отсутствуют
Категория земель:	Земли населенных пунктов
Виды разрешенного использования:	для размещения объектов среднего и высшего профессионального образования
Сведения о кадастровом инженере:	Родионов Александр Сергеевич, дата завершения кадастровых работ: 07.08.2015
Сведения о лесах, водных объектах и об иных природных объектах, расположенных в пределах земельного участка:	данные отсутствуют
Сведения о том, что земельный участок полностью расположен в границах зоны с особыми условиями использования территории, территории объекта культурного наследия, сельскохозяйственного угодья в составе земель сельскохозяйственного назначения, публичного сервитута	данные отсутствуют

полное наименование должности	ДОКУМЕНТ ПОДПИСАН ЭЛЕКТРОННОЙ ПОДПИСЬЮ Сертификат: 839971481847979980055521910400019784 43 Владелец: ПУБЛИЧНО-ПРАВОВАЯ КОМПАНИЯ РОСКАДАСТР Действителен: с 24.12.2025 по 19.03.2027	инициалы, фамилия

Земельный участок
вид объекта недвижимости

Лист № 2 раздела 1	Всего листов раздела 1: 8	Всего разделов: 8	Всего листов выписки: 382

20.03.2026г. № КУВИ-001/2026-37549430	
Кадастровый номер:	78:36:0005305:2322

Сведения о том, что земельный участок расположен в границах особой экономической зоны, территории опережающего развития, зоны территориального развития в Российской Федерации, игорной зоны:	данные отсутствуют
Сведения о том, что земельный участок расположен в границах особо охраняемой природной территории, Байкальской природной территории и ее экологических зон, лесопарковом зеленом поясе, охотничьего угодья, лесничества:	Земельный участок расположен в границах: 78:36-9.1
Сведения о расположении земельного участка и (или) расположенного на нем объекта недвижимости в границах территории, в отношении которой принято решение о резервировании земель для государственных или муниципальных нужд:	данные отсутствуют
Сведения о результатах проведения государственного земельного надзора:	данные отсутствуют
Сведения о расположении земельного участка в границах территории, в отношении которой утвержден проект межевания территории:	данные отсутствуют
Условный номер земельного участка:	данные отсутствуют
Сведения о принятии акта и (или) заключении договора, предусматривающих предоставление в соответствии с земельным законодательством исполнительным органом государственным органом власти или органом местного самоуправления, находящегося в государственной или муниципальной собственности земельного участка для строительства наемного дома социального использования или наемного дома коммерческого использования:	данные отсутствуют
Сведения о том, что земельный участок или земельные участки образованы на основании решения об изъятии земельного участка и (или) расположенного на нем объекта недвижимости для государственных или муниципальных нужд:	данные отсутствуют
Сведения о том, что земельный участок образован из земель или земельного участка, государственная собственность на которые не разграничена:	данные отсутствуют

ДОКУМЕНТ ПОДПИСАН
ЭЛЕКТРОННОЙ ПОДПИСЬЮ
Сертификат: 839971481847979980055521910400019784 43
Владелец: ПУБЛИЧНО-ПРАВОВАЯ КОМПАНИЯ РОСКАДАСТР
Действителен: с 24.12.2025 по 19.03.2027

полное наименование должности		инициалы, фамилия

Земельный участок
вид объекта недвижимости

Лист № 3 раздела 1	Всего листов раздела 1: 8	Всего разделов: 8	Всего листов выписки: 382

20.03.2026г. № КУВИ-001/2026-37549430	
Кадастровый номер:	78:36:0005305:2322

Сведения о наличии земельного спора о местоположении границ земельных участков:	данные отсутствуют
Статус записи об объекте недвижимости:	Сведения об объекте недвижимости имеют статус "актуальные"
Особые отметки:	Посредством данного земельного участка обеспечен доступ к земельному участку (земельным участкам) с кадастровым номером (кадастровыми номерами): 78:36:0005305:2543. Сведения об ограничениях права на объект недвижимости, обременениях данного объекта, не зарегистрированных в реестре прав, ограничений прав и обременений недвижимого имущества: вид ограничения (обременения): прочие ограничения прав и обременения объекта недвижимости; срок действия не установлен. вид ограничения (обременения): прочие ограничения прав и обременения объекта недвижимости; срок действия не установлен. вид ограничения (обременения): прочие ограничения прав и обременения объекта недвижимости; срок действия не установлен. вид ограничения (обременения): прочие ограничения прав и обременения объекта недвижимости; срок действия не установлен. вид ограничения (обременения): прочие ограничения прав и обременения объекта недвижимости; срок действия не установлен. вид ограничения (обременения): прочие ограничения прав и обременения объекта недвижимости; срок действия не установлен. вид ограничения (обременения): прочие ограничения прав и обременения объекта недвижимости; срок действия не установлен. вид ограничения (обременения): прочие ограничения прав и обременения объекта недвижимости; срок действия не установлен. вид ограничения (обременения): прочие ограничения прав и обременения объекта недвижимости; срок действия не установлен. вид ограничения (обременения): прочие ограничения прав и обременения объекта недвижимости; срок действия не установлен. вид ограничения (обременения): прочие ограничения прав и обременения объекта недвижимости; срок действия не установлен. вид ограничения (обременения): прочие ограничения прав и обременения объекта недвижимости; срок действия не установлен. вид ограничения (обременения): прочие ограничения прав и обременения объекта недвижимости; срок действия не установлен. вид ограничения (обременения): прочие ограничения прав и обременения объекта недвижимости; срок действия не установлен. вид ограничения (обременения): прочие ограничения прав и обременения объекта недвижимости; срок действия не установлен. вид ограничения (обременения): прочие ограничения прав и обременения объекта недвижимости; срок действия не установлен. вид ограничения (обременения): прочие ограничения прав и обременения объекта недвижимости; срок действия не установлен. вид ограничения (обременения): прочие ограничения прав и обременения объекта недвижимости; срок действия не установлен. вид ограничения (обременения): прочие ограничения прав и обременения объекта недвижимости; срок действия не установлен. вид ограничения (обременения): прочие ограничения прав и обременения объекта недвижимости; срок действия не установлен. вид ограничения (обременения): прочие ограничения прав и обременения объекта недвижимости; срок действия не установлен. вид ограничения (обременения): прочие ограничения прав и обременения объекта недвижимости; срок действия не установлен. вид ограничения (обременения): прочие ограничения прав и обременения объекта недвижимости; срок действия не установлен. вид ограничения (обременения): прочие ограничения прав и обременения объекта недвижимости; срок действия не установлен. вид ограничения (обременения): прочие ограничения прав и обременения объекта недвижимости; срок действия не установлен. вид ограничения (обременения): прочие ограничения прав и обременения объекта недвижимости; срок действия не установлен. вид ограничения

ДОКУМЕНТ ПОДПИСАН
ЭЛЕКТРОННОЙ ПОДПИСЬЮ
Сертификат: 839971481847979980055521910400019784 43
Владелец: ПУБЛИЧНО-ПРАВОВАЯ КОМПАНИЯ РОСКАДАСТР
Действителен: с 24.12.2025 по 19.03.2027

полное наименование должности		инициалы, фамилия

Земельный участок
вид объекта недвижимости

Лист № 4 раздела 1	Всего листов раздела 1: 8	Всего разделов: 8	Всего листов выписки: 382

20.03.2026г. № КУВИ-001/2026-37549430	
Кадастровый номер:	78:36:0005305:2322

(обременения): прочие ограничения прав и обременения объекта недвижимости; срок действия не установлен. вид ограничения (обременения): прочие ограничения прав и обременения объекта недвижимости; срок действия не установлен. вид ограничения (обременения): прочие ограничения прав и обременения объекта недвижимости; срок действия не установлен. вид ограничения (обременения): прочие ограничения прав и обременения объекта недвижимости; срок действия не установлен. вид ограничения (обременения): прочие ограничения прав и обременения объекта недвижимости; срок действия не установлен. вид ограничения (обременения): прочие ограничения прав и обременения объекта недвижимости; срок действия не установлен. вид ограничения (обременения): прочие ограничения прав и обременения объекта недвижимости; срок действия не установлен. вид ограничения (обременения): прочие ограничения прав и обременения объекта недвижимости; срок действия не установлен. вид ограничения (обременения): прочие ограничения прав и обременения объекта недвижимости; срок действия не установлен. вид ограничения (обременения): прочие ограничения прав и обременения объекта недвижимости; срок действия не установлен. вид ограничения (обременения): прочие ограничения прав и обременения объекта недвижимости; срок действия не установлен. вид ограничения (обременения): прочие ограничения прав и обременения объекта недвижимости; срок действия не установлен. вид ограничения (обременения): прочие ограничения прав и обременения объекта недвижимости; срок действия не установлен. вид ограничения (обременения): прочие ограничения прав и обременения объекта недвижимости; срок действия не установлен. вид ограничения (обременения): прочие ограничения прав и обременения объекта недвижимости; срок действия не установлен. вид ограничения (обременения): прочие ограничения прав и обременения объекта недвижимости; срок действия не установлен. вид ограничения (обременения): прочие ограничения прав и обременения объекта недвижимости; срок действия не установлен. вид ограничения (обременения): прочие ограничения прав и обременения объекта недвижимости; срок действия не установлен. вид ограничения (обременения): прочие ограничения прав и обременения объекта недвижимости; срок действия не установлен. вид ограничения (обременения): прочие ограничения прав и обременения объекта недвижимости; срок действия не установлен. вид ограничения (обременения): прочие ограничения

ДОКУМЕНТ ПОДПИСАН
ЭЛЕКТРОННОЙ ПОДПИСЬЮ
Сертификат: 839971481847979980055521910400019784 43
Владелец: ПУБЛИЧНО-ПРАВОВАЯ КОМПАНИЯ РОСКАДАСТР
Действителен: с 24.12.2025 по 19.03.2027

полное наименование должности		инициалы, фамилия

Земельный участок
вид объекта недвижимости

Лист № 5 раздела 1	Всего листов раздела 1: 8	Всего разделов: 8	Всего листов выписки: 382

20.03.2026г. № КУВИ-001/2026-37549430	
Кадастровый номер:	78:36:0005305:2322

прав и обременения объекта недвижимости; срок действия не установлен. вид ограничения (обременения): прочие ограничения прав и обременения объекта недвижимости; срок действия не установлен. вид ограничения (обременения): прочие ограничения прав и обременения объекта недвижимости; срок действия не установлен. вид ограничения (обременения): прочие ограничения прав и обременения объекта недвижимости; срок действия не установлен. вид ограничения (обременения): прочие ограничения прав и обременения объекта недвижимости; срок действия не установлен. вид ограничения (обременения): прочие ограничения прав и обременения объекта недвижимости; срок действия не установлен. вид ограничения (обременения): прочие ограничения прав и обременения объекта недвижимости; срок действия не установлен. вид ограничения (обременения): ограничения прав на земельный участок, предусмотренные статьей 56 Земельного кодекса Российской Федерации; срок действия: с 24.08.2018; реквизиты документа-основания: о внесении изменений в Закон Санкт-Петербурга №820-7 от 24 декабря 2008 года от 07.07.2016 № 437-83 выдан: Правительство Санкт-Петербурга. вид ограничения (обременения): ограничения прав на земельный участок, предусмотренные статьей 56 Земельного кодекса Российской Федерации; срок действия: с 29.10.2019; реквизиты документа-основания: об утверждении Правил установления охранных зон пунктов государственной геодезической сети, государственной нивелирной сети и государственной гравиметрической сети от 12.10.2016 № 1037 выдан: Правительство Российской Федерации. вид ограничения (обременения): ограничения прав на земельный участок, предусмотренные статьей 56 Земельного кодекса Российской Федерации; срок действия: с 29.10.2019; реквизиты документа-основания: об утверждении Правил установления охранных зон пунктов государственной геодезической сети, государственной нивелирной сети и государственной гравиметрической сети от 12.10.2016 № 1037 выдан: Правительство Российской Федерации. вид ограничения (обременения): ограничения прав на земельный участок, предусмотренные статьей 56 Земельного кодекса Российской Федерации; срок действия: с 29.10.2019; реквизиты документа-основания: об утверждении Правил установления охранных зон пунктов государственной геодезической сети, государственной нивелирной сети и государственной гравиметрической сети от 12.10.2016 № 1037 выдан: Правительство Российской Федерации. вид ограничения (обременения): ограничения прав на земельный участок, предусмотренные статьей 56 Земельного кодекса Российской Федерации; срок действия: с 21.01.2021; реквизиты документа-основания: о внесении изменений в Закон Санкт-Петербурга №820-7 от 24 декабря 2008 года от 07.07.2016 № 437-83 выдан: Правительство Санкт-Петербурга. вид ограничения (обременения): ограничения прав на

ДОКУМЕНТ ПОДПИСАН
ЭЛЕКТРОННОЙ ПОДПИСЬЮ
Сертификат: 839971481847979980055521910400019784 43
Владелец: ПУБЛИЧНО-ПРАВОВАЯ КОМПАНИЯ РОСКАДАСТР
Действителен: с 24.12.2025 по 19.03.2027

полное наименование должности		инициалы, фамилия

Земельный участок
вид объекта недвижимости

Лист № 6 раздела 1	Всего листов раздела 1: 8	Всего разделов: 8	Всего листов выписки: 382

20.03.2026г. № КУВИ-001/2026-37549430	
Кадастровый номер:	78:36:0005305:2322

земельный участок, предусмотренные статьей 56 Земельного кодекса Российской Федерации; срок действия: с 02.08.2023; реквизиты документа-основания: постановление Правительства РФ «О порядке установления охранных зон объектов электросетевого хозяйства и особых условий использования земельных участков, расположенных в границах таких зон» от 24.02.2009 № 160 выдан: Правительство Российской Федерации. вид ограничения (обременения): ограничения прав на земельный участок, предусмотренные статьей 56 Земельного кодекса Российской Федерации; срок действия: с 03.08.2023; реквизиты документа-основания: постановление Правительства РФ «О порядке установления охранных зон объектов электросетевого хозяйства и особых условий использования земельных участков, расположенных в границах таких зон» от 24.02.2009 № 160 выдан: Правительство Российской Федерации. вид ограничения (обременения): ограничения прав на земельный участок, предусмотренные статьей 56 Земельного кодекса Российской Федерации; срок действия: с 03.08.2023; реквизиты документа-основания: постановление Правительства РФ «О порядке установления охранных зон объектов электросетевого хозяйства и особых условий использования земельных участков, расположенных в границах таких зон» от 24.02.2009 № 160 выдан: Правительство Российской Федерации. вид ограничения (обременения): ограничения прав на земельный участок, предусмотренные статьей 56 Земельного кодекса Российской Федерации; срок действия: с 21.08.2023; реквизиты документа-основания: постановление Правительства РФ «О порядке установления охранных зон объектов электросетевого хозяйства и особых условий использования земельных участков, расположенных в границах таких зон» от 24.02.2009 № 160 выдан: Правительство Российской Федерации. вид ограничения (обременения): ограничения прав на земельный участок, предусмотренные статьей 56 Земельного кодекса Российской Федерации; срок действия: с 21.08.2023; реквизиты документа-основания: описание местоположения границ от 24.07.2023 № б/н выдан: Спиридонова И.А.; приказ от 20.07.2023 № П/0122 выдан: Управление Росреестра по Санкт-Петербургу. вид ограничения (обременения): ограничения прав на земельный участок, предусмотренные статьей 56 Земельного кодекса Российской Федерации; срок действия: с 21.08.2023; реквизиты документа-основания: приказ от 20.07.2023 № П/0122 выдан: Управление Росреестра по Санкт-Петербургу. вид ограничения (обременения): ограничения прав на земельный участок, предусмотренные статьей 56 Земельного кодекса Российской Федерации; срок действия: с 30.10.2023; реквизиты документа-основания: постановление Правительства РФ «О порядке установления охранных зон объектов электросетевого хозяйства и особых условий использования земельных участков, расположенных в границах таких зон» от 24.02.2009 № 160 выдан:

ДОКУМЕНТ ПОДПИСАН
ЭЛЕКТРОННОЙ ПОДПИСЬЮ
Сертификат: 839971481847979980055521910400019784 43
Владелец: ПУБЛИЧНО-ПРАВОВАЯ КОМПАНИЯ РОСКАДАСТР
Действителен: с 24.12.2025 по 19.03.2027

полное наименование должности		инициалы, фамилия

Земельный участок
вид объекта недвижимости

Лист № 7 раздела 1	Всего листов раздела 1: 8	Всего разделов: 8	Всего листов выписки: 382

20.03.2026г. № КУВИ-001/2026-37549430	
Кадастровый номер:	78:36:0005305:2322

Правительство Российской Федерации. вид ограничения (обременения): ограничения прав на земельный участок, предусмотренные статьей 56 Земельного кодекса Российской Федерации; срок действия: с 26.12.2023; реквизиты документа-основания: приказ от 17.08.2023 № П/0138 выдан: Федеральная служба государственной регистрации, кадастра и картографии . вид ограничения (обременения): ограничения прав на земельный участок, предусмотренные статьей 56 Земельного кодекса Российской Федерации; срок действия: с 26.12.2023; реквизиты документа-основания: приказ от 17.08.2023 № П/0138 выдан: Федеральная служба государственной регистрации, кадастра и картографии . вид ограничения (обременения): ограничения прав на земельный участок, предусмотренные статьей 56 Земельного кодекса Российской Федерации; срок действия: с 27.12.2023; реквизиты документа-основания: приказ от 17.08.2023 № П/0138 выдан: Федеральная служба государственной регистрации, кадастра и картографии . вид ограничения (обременения): ограничения прав на земельный участок, предусмотренные статьей 56 Земельного кодекса Российской Федерации; срок действия: с 28.12.2023; реквизиты документа-основания: приказ от 17.08.2023 № П/0138 выдан: Федеральная служба государственной регистрации, кадастра и картографии . вид ограничения (обременения): ограничения прав на земельный участок, предусмотренные статьей 56 Земельного кодекса Российской Федерации; срок действия: с 05.01.2024; реквизиты документа-основания: приказ от 17.08.2023 № П/0138 выдан: Федеральная служба государственной регистрации, кадастра и картографии . вид ограничения (обременения): ограничения прав на земельный участок, предусмотренные статьей 56 Земельного кодекса Российской Федерации; срок действия: с 22.02.2024; реквизиты документа-основания: закон Санкт-Петербурга «О границах объединенных зон охраны объектов культурного наследия, расположенных на территории Санкт-Петербурга, режимах использования земель и требованиях к градостроительным регламентам в границах указанным зон. от 19.01.2009 № 820-7 выдан: Комитет по государственному контролю, использованию и охране памятников истории и культуры Правительства Санкт-Петербурга. вид ограничения (обременения): ограничения прав на земельный участок, предусмотренные статьей 56 Земельного кодекса Российской Федерации; срок действия: с 16.05.2024; реквизиты документа-основания: распоряжение Комитета по государственному контролю, использованию и охране памятников истории и культуры Санкт-Петербурга от 01.04.2024 № 400-рп выдан: Комитет по государственному контролю, использованию и охране памятников истории и культуры Санкт-Петербурга. срок действия не установлен; Земельный участок КУВД-001/2025-55934433:1. вид ограничения (обременения): ограничения прав на земельный

ДОКУМЕНТ ПОДПИСАН
ЭЛЕКТРОННОЙ ПОДПИСЬЮ
Сертификат: 839971481847979980055521910400019784 43
Владелец: ПУБЛИЧНО-ПРАВОВАЯ КОМПАНИЯ РОСКАДАСТР
Действителен: с 24.12.2025 по 19.03.2027

полное наименование должности		инициалы, фамилия

Земельный участок
вид объекта недвижимости

Лист № 8 раздела 1	Всего листов раздела 1: 8	Всего разделов: 8	Всего листов выписки: 382

20.03.2026г. № КУВИ-001/2026-37549430	
Кадастровый номер:	78:36:0005305:2322
	участок, предусмотренные статьей 56 Земельного кодекса Российской Федерации; срок действия: с 22.12.2025; реквизиты документа-основания: распоряжение об утверждении границ и режима использования территории объекта культурного наследия федерального значения "Институт Лесной (Академия Лесотехническая)" от 26.04.2023 № 294-рп выдан: Комитет по государственному контролю, использованию и охране памятников истории и культуры.
Получатель выписки:	Гаврилова Софья Владимировна

полное наименование должности	ДОКУМЕНТ ПОДПИСАН ЭЛЕКТРОННОЙ ПОДПИСЬЮ Сертификат: 839971481847979980055521910400019784 43 Владелец: ПУБЛИЧНО-ПРАВОВАЯ КОМПАНИЯ РОСКАДАСТР Действителен: с 24.12.2025 по 19.03.2027	инициалы, фамилия

Выписка из Единого государственного реестра недвижимости об объекте недвижимости

Сведения о зарегистрированных правах

Земельный участок
вид объекта недвижимости

Лист № 1 раздела 2	Всего листов раздела 2: 2	Всего разделов: 8	Всего листов выписки: 382

20.03.2026г. № КУВИ-001/2026-37549430	
Кадастровый номер:	78:36:0005305:2322

1	Правообладатель (правообладатели):	1.1	Федеральное государственное бюджетное образовательное учреждение высшего образования "Санкт-Петербургский государственный лесотехнический университет имени С.М. Кирова", ИНН: 7802071697
	Сведения о возможности предоставления третьим лицам персональных данных физического лица:	1.1.1	данные отсутствуют
2	Вид, номер, дата и время государственной регистрации права:	2.1	Постоянное (бессрочное) пользование 78:36:0005305:2322-78/039/2017-2 20.07.2017 11:10:12
3	Сведения об осуществлении государственной регистрации сделки, права без необходимого в силу закона согласия третьего лица, органа:	3.1	данные отсутствуют
4	Ограничение прав и обременение объекта недвижимости:	не зарегистрировано	
1	Правообладатель (правообладатели):	1.2	Российская Федерация
	Сведения о возможности предоставления третьим лицам персональных данных физического лица:	1.2.1	данные отсутствуют
2	Вид, номер, дата и время государственной регистрации права:	2.2	Собственность 78:36:0005305:2322-78/039/2017-1 28.04.2017 10:39:01
3	Сведения об осуществлении государственной регистрации сделки, права без необходимого в силу закона согласия третьего лица, органа:	3.2	данные отсутствуют
4	Ограничение прав и обременение объекта недвижимости:	не зарегистрировано	
5	Договоры участия в долевом строительстве:	не зарегистрировано	
6	Заявленные в судебном порядке права требования:	данные отсутствуют	
7	Сведения о возможности предоставления третьим лицам персональных данных физического лица	данные отсутствуют	
8	Сведения о возражении в отношении зарегистрированного права:	данные отсутствуют	
9	Сведения о наличии решения об изъятии объекта недвижимости для государственных и муниципальных нужд:	данные отсутствуют	

полное наименование должности	ДОКУМЕНТ ПОДПИСАН ЭЛЕКТРОННОЙ ПОДПИСЬЮ Сертификат: 839971481847979980055521910400019784 43 Владелец: ПУБЛИЧНО-ПРАВОВАЯ КОМПАНИЯ РОСКАДАСТР Действителен: с 24.12.2025 по 19.03.2027	инициалы, фамилия

Земельный участок
вид объекта недвижимости

Лист № 2 раздела 2	Всего листов раздела 2: 2	Всего разделов: 8	Всего листов выписки: 382

20.03.2026г. № КУВИ-001/2026-37549430	
Кадастровый номер:	78:36:0005305:2322

10	Сведения о невозможности государственной регистрации без личного участия правообладателя или его законного представителя:	данные отсутствуют
11	Правопритязания и сведения о наличии поступивших, но не рассмотренных заявлений о проведении государственной регистрации права (перехода, прекращения права), ограничения права или обременения объекта недвижимости, сделки в отношении объекта недвижимости:	отсутствуют
11	Сведения о невозможности государственной регистрации перехода, прекращения, ограничения права на земельный участок из земель сельскохозяйственного назначения:	данные отсутствуют

полное наименование должности		инициалы, фамилия

ДОКУМЕНТ ПОДПИСАН
ЭЛЕКТРОННОЙ ПОДПИСЬЮ
Сертификат: 839971481847979980055521910400019784 43
Владелец: ПУБЛИЧНО-ПРАВОВАЯ КОМПАНИЯ РОСКАДАСТР
Действителен: с 24.12.2025 по 19.03.2027

Выписка из Единого государственного реестра недвижимости об объекте недвижимости

Описание местоположения земельного участка

Земельный участок
вид объекта недвижимости

Лист № 1 раздела 3	Всего листов раздела 3: 1	Всего разделов: 8	Всего листов выписки: 382

20.03.2026г. № КУВИ-001/2026-37549430	
Кадастровый номер:	78:36:0005305:2322

План (чертеж, схема) земельного участка

Масштаб 1:7000	Условные обозначения:		

ДОКУМЕНТ ПОДПИСАН
ЭЛЕКТРОННОЙ ПОДПИСЬЮ
Сертификат: 839971481847979980055521910400019784 43
Владелец: ПУБЛИЧНО-ПРАВОВАЯ КОМПАНИЯ РОСКАДАСТР
Действителен: с 24.12.2025 по 19.03.2027

полное наименование должности		инициалы, фамилия

Выписка из Единого государственного реестра недвижимости об объекте недвижимости

Описание местоположения земельного участка

Земельный участок
вид объекта недвижимости

Лист № 1 раздела 3.1	Всего листов раздела 3.1: 7	Всего разделов: 8	Всего листов выписки: 382

20.03.2026г. № КУВИ-001/2026-37549430	
Кадастровый номер:	78:36:0005305:2322

Описание местоположения границ земельного участка

№ п/п	Номер точки		Дирекционный угол	Горизонтальное проложение, м	Описание закрепления на местности	Кадастровые номера смежных участков	Сведения об адресах правообладателей смежных земельных участков
	начальная	конечная					
1	2	3	4	5	6	7	8
1	1.1.1	1.1.2	15°43.7`	53.12	данные отсутствуют	данные отсутствуют	данные отсутствуют
2	1.1.2	1.1.3	105°43.4`	140	данные отсутствуют	данные отсутствуют	данные отсутствуют
3	1.1.3	1.1.4	105°52.4`	159.52	данные отсутствуют	данные отсутствуют	данные отсутствуют
4	1.1.4	1.1.5	105°46.9`	165.83	данные отсутствуют	данные отсутствуют	данные отсутствуют
5	1.1.5	1.1.6	105°49.8`	129.08	данные отсутствуют	данные отсутствуют	данные отсутствуют
6	1.1.6	1.1.7	165°10.4`	1.06	данные отсутствуют	данные отсутствуют	данные отсутствуют
7	1.1.7	1.1.8	180°0.0`	2.22	данные отсутствуют	данные отсутствуют	данные отсутствуют
8	1.1.8	1.1.9	195°11.5`	1.56	данные отсутствуют	данные отсутствуют	данные отсутствуют
9	1.1.9	1.1.10	233°40.1`	104.9	данные отсутствуют	данные отсутствуют	данные отсутствуют
10	1.1.10	1.1.11	233°10.9`	109.01	данные отсутствуют	данные отсутствуют	данные отсутствуют
11	1.1.11	1.1.12	225°23.4`	9.36	данные отсутствуют	данные отсутствуют	данные отсутствуют
12	1.1.12	1.1.13	212°32.5`	171.83	данные отсутствуют	данные отсутствуют	данные отсутствуют
13	1.1.13	1.1.14	212°45.5`	77.97	данные отсутствуют	данные отсутствуют	данные отсутствуют
14	1.1.14	1.1.15	213°29.8`	45.1	данные отсутствуют	данные отсутствуют	данные отсутствуют
15	1.1.15	1.1.16	214°0.2`	15.72	данные отсутствуют	данные отсутствуют	данные отсутствуют
16	1.1.16	1.1.17	221°55.4`	59.02	данные отсутствуют	данные отсутствуют	данные отсутствуют
17	1.1.17	1.1.18	259°51.2`	13.51	данные отсутствуют	данные отсутствуют	данные отсутствуют
18	1.1.18	1.1.19	260°42.7`	19.02	данные отсутствуют	данные отсутствуют	данные отсутствуют
19	1.1.19	1.1.20	261°49.5`	21.59	данные отсутствуют	данные отсутствуют	данные отсутствуют
20	1.1.20	1.1.21	263°1.1`	16.45	данные отсутствуют	данные отсутствуют	данные отсутствуют
21	1.1.21	1.1.22	263°28.8`	151.29	данные отсутствуют	данные отсутствуют	данные отсутствуют
22	1.1.22	1.1.23	265°23.2`	19.89	данные отсутствуют	данные отсутствуют	данные отсутствуют

полное наименование должности	ДОКУМЕНТ ПОДПИСАН ЭЛЕКТРОННОЙ ПОДПИСЬЮ Сертификат: 839971481847979980055521910400019784 43 Владелец: ПУБЛИЧНО-ПРАВОВАЯ КОМПАНИЯ РОСКАДАСТР Действителен: с 24.12.2025 по 19.03.2027	инициалы, фамилия

Земельный участок
вид объекта недвижимости

Лист № 2 раздела 3.1	Всего листов раздела 3.1: 7	Всего разделов: 8	Всего листов выписки: 382

20.03.2026г. № КУВИ-001/2026-37549430	
Кадастровый номер:	78:36:0005305:2322

1	2	3	4	5	6	7	8
23	1.1.23	1.1.24	267°22.7`	19.9	данные отсутствуют	данные отсутствуют	данные отсутствуют
24	1.1.24	1.1.25	269°16.8`	19.9	данные отсутствуют	данные отсутствуют	данные отсутствуют
25	1.1.25	1.1.26	271°16.0`	19.9	данные отсутствуют	данные отсутствуют	данные отсутствуют
26	1.1.26	1.1.27	273°11.8`	19.9	данные отсутствуют	данные отсутствуют	данные отсутствуют
27	1.1.27	1.1.28	275°9.7`	19.9	данные отсутствуют	данные отсутствуют	данные отсутствуют
28	1.1.28	1.1.29	277°7.7`	19.9	данные отсутствуют	данные отсутствуют	данные отсутствуют
29	1.1.29	1.1.30	279°2.8`	19.91	данные отсутствуют	данные отсутствуют	данные отсутствуют
30	1.1.30	1.1.31	280°47.3`	16.4	данные отсутствуют	данные отсутствуют	данные отсутствуют
31	1.1.31	1.1.32	281°53.6`	13.68	данные отсутствуют	данные отсутствуют	данные отсутствуют
32	1.1.32	1.1.33	348°10.9`	14.16	данные отсутствуют	данные отсутствуют	данные отсутствуют
33	1.1.33	1.1.34	355°11.3`	4.05	данные отсутствуют	данные отсутствуют	данные отсутствуют
34	1.1.34	1.1.35	347°58.6`	38.55	данные отсутствуют	данные отсутствуют	данные отсутствуют
35	1.1.35	1.1.36	348°17.5`	71.6	данные отсутствуют	данные отсутствуют	данные отсутствуют
36	1.1.36	1.1.37	347°40.5`	27.45	данные отсутствуют	данные отсутствуют	данные отсутствуют
37	1.1.37	1.1.38	348°11.0`	48.83	данные отсутствуют	данные отсутствуют	данные отсутствуют
38	1.1.38	1.1.39	348°11.1`	8.01	данные отсутствуют	данные отсутствуют	данные отсутствуют
39	1.1.39	1.1.40	344°36.6`	12.32	данные отсутствуют	данные отсутствуют	данные отсутствуют
40	1.1.40	1.1.41	318°7.4`	9.99	данные отсутствуют	данные отсутствуют	данные отсутствуют
41	1.1.41	1.1.42	313°15.9`	25.93	данные отсутствуют	данные отсутствуют	данные отсутствуют
42	1.1.42	1.1.43	313°48.8`	22.53	данные отсутствуют	данные отсутствуют	данные отсутствуют
43	1.1.43	1.1.44	30°12.5`	10.41	данные отсутствуют	данные отсутствуют	данные отсутствуют
44	1.1.44	1.1.45	32°40.0`	12.58	данные отсутствуют	данные отсутствуют	данные отсутствуют
45	1.1.45	1.1.46	70°59.2`	4.39	данные отсутствуют	данные отсутствуют	данные отсутствуют
46	1.1.46	1.1.47	101°19.9`	10.23	данные отсутствуют	данные отсутствуют	данные отсутствуют
47	1.1.47	1.1.48	102°21.8`	23.68	данные отсутствуют	данные отсутствуют	данные отсутствуют
48	1.1.48	1.1.49	108°2.9`	20.66	данные отсутствуют	данные отсутствуют	данные отсутствуют
49	1.1.49	1.1.50	115°47.4`	28.11	данные отсутствуют	данные отсутствуют	данные отсутствуют
50	1.1.50	1.1.51	105°5.8`	13.9	данные отсутствуют	данные отсутствуют	данные отсутствуют
51	1.1.51	1.1.52	92°31.4`	45.41	данные отсутствуют	данные отсутствуют	данные отсутствуют

ДОКУМЕНТ ПОДПИСАН
ЭЛЕКТРОННОЙ ПОДПИСЬЮ
Сертификат: 839971481847979980055521910400019784 43
Владелец: ПУБЛИЧНО-ПРАВОВАЯ КОМПАНИЯ РОСКАДАСТР
Действителен: с 24.12.2025 по 19.03.2027

полное наименование должности	инициалы, фамилия

Земельный участок
вид объекта недвижимости

Лист № 3 раздела 3.1	Всего листов раздела 3.1: 7	Всего разделов: 8	Всего листов выписки: 382

20.03.2026г. № КУВИ-001/2026-37549430	
Кадастровый номер:	78:36:0005305:2322

1	2	3	4	5	6	7	8
52	1.1.52	1.1.53	90°21.5`	19.16	данные отсутствуют	данные отсутствуют	данные отсутствуют
53	1.1.53	1.1.54	85°36.8`	36.22	данные отсутствуют	данные отсутствуют	данные отсутствуют
54	1.1.54	1.1.55	20°10.9`	9.13	данные отсутствуют	данные отсутствуют	данные отсутствуют
55	1.1.55	1.1.56	15°45.5`	97.1	данные отсутствуют	данные отсутствуют	данные отсутствуют
56	1.1.56	1.1.57	15°28.4`	45.43	данные отсутствуют	данные отсутствуют	данные отсутствуют
57	1.1.57	1.1.58	15°7.8`	18.43	данные отсутствуют	данные отсутствуют	данные отсутствуют
58	1.1.58	1.1.59	15°13.9`	126.29	данные отсутствуют	данные отсутствуют	данные отсутствуют
59	1.1.59	1.1.60	103°30.0`	20.99	данные отсутствуют	данные отсутствуют	данные отсутствуют
60	1.1.60	1.1.61	12°32.8`	16.71	данные отсутствуют	данные отсутствуют	данные отсутствуют
61	1.1.61	1.1.62	355°4.8`	5.48	данные отсутствуют	данные отсутствуют	данные отсутствуют
62	1.1.62	1.1.63	14°48.2`	1.45	данные отсутствуют	данные отсутствуют	данные отсутствуют
63	1.1.63	1.1.64	106°9.1`	2.3	данные отсутствуют	данные отсутствуют	данные отсутствуют
64	1.1.64	1.1.65	14°15.2`	8.94	данные отсутствуют	данные отсутствуют	данные отсутствуют
65	1.1.65	1.1.1	284°45.7`	20.49	данные отсутствуют	данные отсутствуют	данные отсутствуют
66	1.2.66	1.2.67	257°40.0`	3.18	данные отсутствуют	данные отсутствуют	данные отсутствуют
67	1.2.67	1.2.68	242°3.8`	2.99	данные отсутствуют	данные отсутствуют	данные отсутствуют
68	1.2.68	1.2.69	219°48.4`	3.91	данные отсутствуют	данные отсутствуют	данные отсутствуют
69	1.2.69	1.2.70	198°0.1`	3.75	данные отсутствуют	данные отсутствуют	данные отсутствуют
70	1.2.70	1.2.71	171°57.0`	4.07	данные отсутствуют	данные отсутствуют	данные отсутствуют
71	1.2.71	1.2.72	164°14.3`	4.27	данные отсутствуют	данные отсутствуют	данные отсутствуют
72	1.2.72	1.2.73	128°41.8`	4.89	данные отсутствуют	данные отсутствуют	данные отсутствуют
73	1.2.73	1.2.74	100°40.4`	2.65	данные отсутствуют	данные отсутствуют	данные отсутствуют
74	1.2.74	1.2.75	76°17.0`	3.04	данные отсутствуют	данные отсутствуют	данные отсутствуют
75	1.2.75	1.2.76	60°45.8`	3.36	данные отсутствуют	данные отсутствуют	данные отсутствуют
76	1.2.76	1.2.77	41°25.4`	2.49	данные отсутствуют	данные отсутствуют	данные отсутствуют
77	1.2.77	1.2.78	24°57.8`	3.2	данные отсутствуют	данные отсутствуют	данные отсутствуют
78	1.2.78	1.2.79	9°34.6`	2.46	данные отсутствуют	данные отсутствуют	данные отсутствуют
79	1.2.79	1.2.80	358°26.5`	2.94	данные отсутствуют	данные отсутствуют	данные отсутствуют
80	1.2.80	1.2.81	344°56.8`	2.73	данные отсутствуют	данные отсутствуют	данные отсутствуют

ДОКУМЕНТ ПОДПИСАН
ЭЛЕКТРОННОЙ ПОДПИСЬЮ
Сертификат: 839971481847979980055521910400019784 43
Владелец: ПУБЛИЧНО-ПРАВОВАЯ КОМПАНИЯ РОСКАДАСТР
Действителен: с 24.12.2025 по 19.03.2027

полное наименование должности	инициалы, фамилия

Земельный участок
вид объекта недвижимости

Лист № 4 раздела 3.1	Всего листов раздела 3.1: 7	Всего разделов: 8	Всего листов выписки: 382

20.03.2026г. № КУВИ-001/2026-37549430	
Кадастровый номер:	78:36:0005305:2322

1	2	3	4	5	6	7	8
81	1.2.81	1.2.82	332°0.2`	2.68	данные отсутствуют	данные отсутствуют	данные отсутствуют
82	1.2.82	1.2.83	309°47.1`	3.5	данные отсутствуют	данные отсутствуют	данные отсутствуют
83	1.2.83	1.2.66	280°10.0`	3.34	данные отсутствуют	данные отсутствуют	данные отсутствуют
84	1.3.84	1.3.85	38°57.2`	3.96	данные отсутствуют	данные отсутствуют	данные отсутствуют
85	1.3.85	1.3.86	26°12.3`	3.56	данные отсутствуют	данные отсутствуют	данные отсутствуют
86	1.3.86	1.3.87	15°2.2`	3.89	данные отсутствуют	данные отсутствуют	данные отсутствуют
87	1.3.87	1.3.88	6°52.6`	4.59	данные отсутствуют	данные отсутствуют	данные отсутствуют
88	1.3.88	1.3.89	2°45.0`	4.59	данные отсутствуют	данные отсутствуют	данные отсутствуют
89	1.3.89	1.3.90	1°43.5`	4.98	данные отсутствуют	данные отсутствуют	данные отсутствуют
90	1.3.90	1.3.91	351°57.1`	4.93	данные отсутствуют	данные отсутствуют	данные отсутствуют
91	1.3.91	1.3.92	331°25.4`	5.35	данные отсутствуют	данные отсутствуют	данные отсутствуют
92	1.3.92	1.3.93	328°24.7`	9.45	данные отсутствуют	данные отсутствуют	данные отсутствуют
93	1.3.93	1.3.94	318°59.2`	7.53	данные отсутствуют	данные отсутствуют	данные отсутствуют
94	1.3.94	1.3.95	310°35.5`	6.26	данные отсутствуют	данные отсутствуют	данные отсутствуют
95	1.3.95	1.3.96	287°31.6`	3.39	данные отсутствуют	данные отсутствуют	данные отсутствуют
96	1.3.96	1.3.97	277°56.8`	4.41	данные отсутствуют	данные отсутствуют	данные отсутствуют
97	1.3.97	1.3.98	273°35.3`	5.91	данные отсутствуют	данные отсутствуют	данные отсутствуют
98	1.3.98	1.3.99	269°11.2`	6.34	данные отсутствуют	данные отсутствуют	данные отсутствуют
99	1.3.99	1.3.100	261°33.5`	4.16	данные отсутствуют	данные отсутствуют	данные отсутствуют
100	1.3.100	1.3.101	245°27.5`	3.42	данные отсутствуют	данные отсутствуют	данные отсутствуют
101	1.3.101	1.3.102	218°23.9`	3.08	данные отсутствуют	данные отсутствуют	данные отсутствуют
102	1.3.102	1.3.103	183°32.4`	2.92	данные отсутствуют	данные отсутствуют	данные отсутствуют
103	1.3.103	1.3.104	170°36.3`	2.82	данные отсутствуют	данные отсутствуют	данные отсутствуют
104	1.3.104	1.3.105	154°25.2`	3.38	данные отсутствуют	данные отсутствуют	данные отсутствуют
105	1.3.105	1.3.106	141°58.2`	3.55	данные отсутствуют	данные отсутствуют	данные отсутствуют
106	1.3.106	1.3.107	135°18.0`	5.4	данные отсутствуют	данные отсутствуют	данные отсутствуют
107	1.3.107	1.3.108	125°50.3`	5.55	данные отсутствуют	данные отсутствуют	данные отсутствуют
108	1.3.108	1.3.109	129°3.9`	2.87	данные отсутствуют	данные отсутствуют	данные отсутствуют
109	1.3.109	1.3.110	136°28.1`	3.31	данные отсутствуют	данные отсутствуют	данные отсутствуют

ДОКУМЕНТ ПОДПИСАН
ЭЛЕКТРОННОЙ ПОДПИСЬЮ
Сертификат: 839971481847979980055521910400019784 43
Владелец: ПУБЛИЧНО-ПРАВОВАЯ КОМПАНИЯ РОСКАДАСТР
Действителен: с 24.12.2025 по 19.03.2027

полное наименование должности		инициалы, фамилия

Земельный участок
вид объекта недвижимости

Лист № 5 раздела 3.1	Всего листов раздела 3.1: 7	Всего разделов: 8	Всего листов выписки: 382

20.03.2026г. № КУВИ-001/2026-37549430	
Кадастровый номер:	78:36:0005305:2322

1	2	3	4	5	6	7	8
110	1.3.110	1.3.111	149°47.5`	3.38	данные отсутствуют	данные отсутствуют	данные отсутствуют
111	1.3.111	1.3.112	168°40.6`	8.86	данные отсутствуют	данные отсутствуют	данные отсутствуют
112	1.3.112	1.3.113	160°27.2`	5.05	данные отсутствуют	данные отсутствуют	данные отсутствуют
113	1.3.113	1.3.114	171°27.8`	4.99	данные отсутствуют	данные отсутствуют	данные отсутствуют
114	1.3.114	1.3.115	142°45.9`	2.83	данные отсутствуют	данные отсутствуют	данные отсутствуют
115	1.3.115	1.3.116	134°44.3`	1.55	данные отсутствуют	данные отсутствуют	данные отсутствуют
116	1.3.116	1.3.117	133°28.6`	4.52	данные отсутствуют	данные отсутствуют	данные отсутствуют
117	1.3.117	1.3.118	111°35.8`	5.22	данные отсутствуют	данные отсутствуют	данные отсутствуют
118	1.3.118	1.3.119	79°32.1`	3.19	данные отсутствуют	данные отсутствуют	данные отсутствуют
119	1.3.119	1.3.120	60°51.1`	2.98	данные отсутствуют	данные отсутствуют	данные отсутствуют
120	1.3.120	1.3.84	46°52.3`	2.16	данные отсутствуют	данные отсутствуют	данные отсутствуют
121	1.4.121	1.4.122	8°1.7`	5.58	данные отсутствуют	78:36:0005305:8(1)	адрес отсутствует
122	1.4.122	1.4.123	92°21.8`	2.18	данные отсутствуют	78:36:0005305:8(1)	адрес отсутствует
123	1.4.123	1.4.124	96°20.4`	0.63	данные отсутствуют	78:36:0005305:8(1)	адрес отсутствует
124	1.4.124	1.4.125	8°12.8`	0.98	данные отсутствуют	78:36:0005305:8(1)	адрес отсутствует
125	1.4.125	1.4.126	279°46.9`	0.29	данные отсутствуют	78:36:0005305:8(1)	адрес отсутствует
126	1.4.126	1.4.127	9°10.3`	19.45	данные отсутствуют	78:36:0005305:8(1)	адрес отсутствует
127	1.4.127	1.4.128	279°46.4`	2.42	данные отсутствуют	78:36:0005305:8(1)	адрес отсутствует
128	1.4.128	1.4.129	8°20.4`	9.65	данные отсутствуют	78:36:0005305:8(1)	адрес отсутствует
129	1.4.129	1.4.130	276°50.3`	6.72	данные отсутствуют	78:36:0005305:8(1)	адрес отсутствует
130	1.4.130	1.4.131	187°2.3`	0.82	данные отсутствуют	78:36:0005305:8(1)	адрес отсутствует
131	1.4.131	1.4.132	279°32.2`	2.54	данные отсутствуют	78:36:0005305:8(1)	адрес отсутствует
132	1.4.132	1.4.133	6°20.4`	0.81	данные отсутствуют	78:36:0005305:8(1)	адрес отсутствует
133	1.4.133	1.4.134	276°36.9`	5.99	данные отсутствуют	78:36:0005305:8(1)	адрес отсутствует
134	1.4.134	1.4.135	188°5.6`	9.09	данные отсутствуют	78:36:0005305:8(1)	адрес отсутствует
135	1.4.135	1.4.136	275°19.2`	2.48	данные отсутствуют	78:36:0005305:8(1)	адрес отсутствует
136	1.4.136	1.4.137	187°40.5`	19.24	данные отсутствуют	78:36:0005305:8(1)	адрес отсутствует
137	1.4.137	1.4.138	280°9.2`	0.68	данные отсутствуют	78:36:0005305:8(1)	адрес отсутствует
138	1.4.138	1.4.139	190°34.7`	1.69	данные отсутствуют	78:36:0005305:8(1)	адрес отсутствует

ДОКУМЕНТ ПОДПИСАН
ЭЛЕКТРОННОЙ ПОДПИСЬЮ
Сертификат: 839971481847979980055521910400019784 43
Владелец: ПУБЛИЧНО-ПРАВОВАЯ КОМПАНИЯ РОСКАДАСТР
Действителен: с 24.12.2025 по 19.03.2027

полное наименование должности		инициалы, фамилия

Земельный участок
вид объекта недвижимости

Лист № 6 раздела 3.1	Всего листов раздела 3.1: 7	Всего разделов: 8	Всего листов выписки: 382

20.03.2026г. № КУВИ-001/2026-37549430	
Кадастровый номер:	78:36:0005305:2322

1	2	3	4	5	6	7	8
139	1.4.139	1.4.140	103°25.3`	0.9	данные отсутствуют	78:36:0005305:8(1)	адрес отсутствует
140	1.4.140	1.4.141	189°27.7`	0.12	данные отсутствуют	78:36:0005305:8(1)	адрес отсутствует
141	1.4.141	1.4.142	101°46.7`	2.16	данные отсутствуют	78:36:0005305:8(1)	адрес отсутствует
142	1.4.142	1.4.143	189°47.7`	4.82	данные отсутствуют	78:36:0005305:8(1)	адрес отсутствует
143	1.4.143	1.4.144	101°6.8`	7.42	данные отсутствуют	78:36:0005305:8(1)	адрес отсутствует
144	1.4.144	1.4.145	188°27.8`	1.7	данные отсутствуют	78:36:0005305:8(1)	адрес отсутствует
145	1.4.145	1.4.146	97°41.8`	1.12	данные отсутствуют	78:36:0005305:8(1)	адрес отсутствует
146	1.4.146	1.4.147	6°41.3`	1.63	данные отсутствуют	78:36:0005305:8(1)	адрес отсутствует
147	1.4.147	1.4.121	98°11.6`	6.46	данные отсутствуют	78:36:0005305:8(1)	адрес отсутствует
148	1.5.148	1.5.149	65°23.8`	5.36	данные отсутствуют	78:36:0005305:2543(1)	данные отсутствуют
149	1.5.149	1.5.150	29°34.1`	12.12	данные отсутствуют	78:36:0005305:2543(1)	данные отсутствуют
150	1.5.150	1.5.151	19°52.6`	11.94	данные отсутствуют	78:36:0005305:2543(1)	данные отсутствуют
151	1.5.151	1.5.152	5°27.3`	12.73	данные отсутствуют	78:36:0005305:2543(1)	данные отсутствуют
152	1.5.152	1.5.153	354°55.9`	5.32	данные отсутствуют	78:36:0005305:2543(1)	данные отсутствуют
153	1.5.153	1.5.154	5°46.7`	20.16	данные отсутствуют	78:36:0005305:2543(1)	данные отсутствуют
154	1.5.154	1.5.155	11°38.2`	5.85	данные отсутствуют	78:36:0005305:2543(1)	данные отсутствуют
155	1.5.155	1.5.156	284°55.0`	26.84	данные отсутствуют	78:36:0005305:2543(1)	данные отсутствуют
156	1.5.156	1.5.157	193°57.5`	28.52	данные отсутствуют	78:36:0005305:2543(1)	данные отсутствуют
157	1.5.157	1.5.158	196°12.1`	24.51	данные отсутствуют	78:36:0005305:2543(1)	данные отсутствуют
158	1.5.158	1.5.159	199°6.6`	22.54	данные отсутствуют	78:36:0005305:2543(1)	данные отсутствуют
159	1.5.159	1.5.148	94°21.8`	28.26	данные отсутствуют	78:36:0005305:2543(1)	данные отсутствуют
160	1.6.160	1.6.161	247°12.4`	2.04	данные отсутствуют	данные отсутствуют	данные отсутствуют
161	1.6.161	1.6.162	228°39.1`	2	данные отсутствуют	данные отсутствуют	данные отсутствуют
162	1.6.162	1.6.163	203°51.6`	2.27	данные отсутствуют	данные отсутствуют	данные отсутствуют
163	1.6.163	1.6.164	184°11.5`	2.33	данные отсутствуют	данные отсутствуют	данные отсутствуют
164	1.6.164	1.6.165	152°49.8`	2.54	данные отсутствуют	данные отсутствуют	данные отсутствуют
165	1.6.165	1.6.166	136°32.5`	2.89	данные отсутствуют	данные отсутствуют	данные отсутствуют
166	1.6.166	1.6.167	111°30.7`	3.3	данные отсутствуют	данные отсутствуют	данные отсутствуют
167	1.6.167	1.6.168	83°0.8`	2.55	данные отсутствуют	данные отсутствуют	данные отсутствуют

ДОКУМЕНТ ПОДПИСАН
ЭЛЕКТРОННОЙ ПОДПИСЬЮ
Сертификат: 839971481847979980055521910400019784 43
Владелец: ПУБЛИЧНО-ПРАВОВАЯ КОМПАНИЯ РОСКАДАСТР
Действителен: с 24.12.2025 по 19.03.2027

полное наименование должности	инициалы, фамилия

Земельный участок
вид объекта недвижимости

Лист № 7 раздела 3.1	Всего листов раздела 3.1: 7	Всего разделов: 8	Всего листов выписки: 382

20.03.2026г. № КУВИ-001/2026-37549430	
Кадастровый номер:	78:36:0005305:2322

1	2	3	4	5	6	7	8
168	1.6.168	1.6.169	62°48.5`	2.87	данные отсутствуют	данные отсутствуют	данные отсутствуют
169	1.6.169	1.6.170	29°14.9`	2.87	данные отсутствуют	данные отсутствуют	данные отсутствуют
170	1.6.170	1.6.171	9°1.1`	1.91	данные отсутствуют	данные отсутствуют	данные отсутствуют
171	1.6.171	1.6.172	349°28.3`	2.3	данные отсутствуют	данные отсутствуют	данные отсутствуют
172	1.6.172	1.6.173	326°0.5`	2.11	данные отсутствуют	данные отсутствуют	данные отсутствуют
173	1.6.173	1.6.174	309°45.0`	2.63	данные отсутствуют	данные отсутствуют	данные отсутствуют
174	1.6.174	1.6.175	280°18.3`	3.24	данные отсутствуют	данные отсутствуют	данные отсутствуют
175	1.6.175	1.6.160	263°22.0`	1.73	данные отсутствуют	данные отсутствуют	данные отсутствуют
176	1.7.176	1.7.177	195°19.7`	10.97	данные отсутствуют	данные отсутствуют	данные отсутствуют
177	1.7.177	1.7.178	105°28.2`	25.49	данные отсутствуют	данные отсутствуют	данные отсутствуют
178	1.7.178	1.7.179	15°49.4`	10.89	данные отсутствуют	данные отсутствуют	данные отсутствуют
179	1.7.179	1.7.176	285°38.6`	25.59	данные отсутствуют	данные отсутствуют	данные отсутствуют

полное наименование должности		инициалы, фамилия

ДОКУМЕНТ ПОДПИСАН
ЭЛЕКТРОННОЙ ПОДПИСЬЮ
Сертификат: 839971481847979980055521910400019784 43
Владелец: ПУБЛИЧНО-ПРАВОВАЯ КОМПАНИЯ РОСКАДАСТР
Действителен: с 24.12.2025 по 19.03.2027

Выписка из Единого государственного реестра недвижимости об объекте недвижимости

Описание местоположения земельного участка

Земельный участок
вид объекта недвижимости

Лист № 1 раздела 3.2	Всего листов раздела 3.2: 7	Всего разделов: 8	Всего листов выписки: 382

20.03.2026г. № КУВИ-001/2026-37549430	
Кадастровый номер:	78:36:0005305:2322

Сведения о характерных точках границы земельного участка

Система координат СК-1964

Номер точки	Координаты, м		Описание закрепления на местности	Средняя квадратичная погрешность определения координат характерных точек границ земельного участка, м
	X	Y		
1	2	3	4	5
1	100934.78	115249.15	-	0.1
2	100985.91	115263.55	-	0.1
3	100947.97	115398.31	-	0.1
4	100904.34	115551.75	-	0.1
5	100859.24	115711.33	-	0.1
6	100824.03	115835.51	-	0.1
7	100823.01	115835.78	-	0.1
8	100820.79	115835.78	-	0.1
9	100819.28	115835.37	-	0.1
10	100757.13	115750.86	-	0.1
11	100691.8	115663.59	-	0.1
12	100685.23	115656.93	-	0.1
13	100540.38	115564.5	-	0.1
14	100474.81	115522.31	-	0.1
15	100437.2	115497.42	-	0.1
16	100424.17	115488.63	-	0.1
17	100380.26	115449.2	-	0.1
18	100377.88	115435.9	-	0.1
19	100374.81	115417.13	-	0.1
20	100371.74	115395.76	-	0.1
21	100369.74	115379.43	-	0.1
22	100352.56	115229.12	-	0.1

ДОКУМЕНТ ПОДПИСАН
ЭЛЕКТРОННОЙ ПОДПИСЬЮ
Сертификат: 839971481847979980055521910400019784 43
Владелец: ПУБЛИЧНО-ПРАВОВАЯ КОМПАНИЯ РОСКАДАСТР
Действителен: с 24.12.2025 по 19.03.2027

полное наименование должности		инициалы, фамилия

Земельный участок
вид объекта недвижимости

Лист № 2 раздела 3.2	Всего листов раздела 3.2: 7	Всего разделов: 8	Всего листов выписки: 382

20.03.2026г. № КУВИ-001/2026-37549430	
Кадастровый номер:	78:36:0005305:2322

1	2	3	4	5
23	100350.96	115209.29	-	0.1
24	100350.05	115189.41	-	0.1
25	100349.8	115169.51	-	0.1
26	100350.24	115149.61	-	0.1
27	100351.35	115129.74	-	0.1
28	100353.14	115109.92	-	0.1
29	100355.61	115090.17	-	0.1
30	100358.74	115070.51	-	0.1
31	100361.81	115054.4	-	0.1
32	100364.63	115041.01	-	0.1
33	100378.49	115038.11	-	0.1
34	100382.53	115037.77	-	0.1
35	100420.23	115029.74	-	0.1
36	100490.34	115015.21	-	0.1
37	100517.16	115009.35	-	0.1
38	100564.96	114999.35	-	0.1
39	100572.8	114997.71	-	0.1
40	100584.68	114994.44	-	0.1
41	100592.12	114987.77	-	0.1
42	100609.89	114968.89	-	0.1
43	100625.49	114952.63	-	0.1
44	100634.49	114957.87	-	0.1
45	100645.08	114964.66	-	0.1
46	100646.51	114968.81	-	0.1
47	100644.5	114978.84	-	0.1
48	100639.43	115001.97	-	0.1
49	100633.03	115021.61	-	0.1
50	100620.8	115046.92	-	0.1
51	100617.18	115060.34	-	0.1

ДОКУМЕНТ ПОДПИСАН
ЭЛЕКТРОННОЙ ПОДПИСЬЮ
Сертификат: 839971481847979980055521910400019784 43
Владелец: ПУБЛИЧНО-ПРАВОВАЯ КОМПАНИЯ РОСКАДАСТР
Действителен: с 24.12.2025 по 19.03.2027

полное наименование должности	инициалы, фамилия

Земельный участок
вид объекта недвижимости

Лист № 3 раздела 3.2	Всего листов раздела 3.2: 7	Всего разделов: 8	Всего листов выписки: 382

20.03.2026г. № КУВИ-001/2026-37549430	
Кадастровый номер:	78:36:0005305:2322

1	2	3	4	5
52	100615.18	115105.71	-	0.1
53	100615.06	115124.87	-	0.1
54	100617.83	115160.98	-	0.1
55	100626.4	115164.13	-	0.1
56	100719.85	115190.5	-	0.1
57	100763.63	115202.62	-	0.1
58	100781.42	115207.43	-	0.1
59	100903.27	115240.61	-	0.1
60	100898.37	115261.02	-	0.1
61	100914.68	115264.65	-	0.1
62	100920.14	115264.18	-	0.1
63	100921.54	115264.55	-	0.1
64	100920.9	115266.76	-	0.1
65	100929.56	115268.96	-	0.1
1	100934.78	115249.15	-	0.1
1	100834.82	115705.62	-	0.1
2	100834.14	115702.51	-	0.1
3	100832.74	115699.87	-	0.1
4	100829.74	115697.37	-	0.1
5	100826.17	115696.21	-	0.1
6	100822.14	115696.78	-	0.1
7	100818.03	115697.94	-	0.1
8	100814.97	115701.76	-	0.1
9	100814.48	115704.36	-	0.1
10	100815.2	115707.31	-	0.1
11	100816.84	115710.24	-	0.1
12	100818.71	115711.89	-	0.1
13	100821.61	115713.24	-	0.1
14	100824.04	115713.65	-	0.1

ДОКУМЕНТ ПОДПИСАН
ЭЛЕКТРОННОЙ ПОДПИСЬЮ
Сертификат: 839971481847979980055521910400019784 43
Владелец: ПУБЛИЧНО-ПРАВОВАЯ КОМПАНИЯ РОСКАДАСТР
Действителен: с 24.12.2025 по 19.03.2027

полное наименование должности	инициалы, фамилия

Земельный участок
вид объекта недвижимости

Лист № 4 раздела 3.2	Всего листов раздела 3.2: 7	Всего разделов: 8	Всего листов выписки: 382

20.03.2026г. № КУВИ-001/2026-37549430	
Кадастровый номер:	78:36:0005305:2322

1	2	3	4	5
15	100826.98	115713.57	-	0.1
16	100829.62	115712.86	-	0.1
17	100831.99	115711.6	-	0.1
18	100834.23	115708.91	-	0.1
1	100834.82	115705.62	-	0.1
1	100499.16	115149.32	-	0.1
2	100502.24	115151.81	-	0.1
3	100505.43	115153.38	-	0.1
4	100509.19	115154.39	-	0.1
5	100513.75	115154.94	-	0.1
6	100518.33	115155.16	-	0.1
7	100523.31	115155.31	-	0.1
8	100528.19	115154.62	-	0.1
9	100532.89	115152.06	-	0.1
10	100540.94	115147.11	-	0.1
11	100546.62	115142.17	-	0.1
12	100550.69	115137.42	-	0.1
13	100551.71	115134.19	-	0.1
14	100552.32	115129.82	-	0.1
15	100552.69	115123.92	-	0.1
16	100552.6	115117.58	-	0.1
17	100551.99	115113.47	-	0.1
18	100550.57	115110.36	-	0.1
19	100548.16	115108.45	-	0.1
20	100545.25	115108.27	-	0.1
21	100542.47	115108.73	-	0.1
22	100539.42	115110.19	-	0.1
23	100536.62	115112.38	-	0.1
24	100532.78	115116.18	-	0.1

полное наименование должности		инициалы, фамилия

ДОКУМЕНТ ПОДПИСАН
ЭЛЕКТРОННОЙ ПОДПИСЬЮ
Сертификат: 839971481847979980055521910400019784 43
Владелец: ПУБЛИЧНО-ПРАВОВАЯ КОМПАНИЯ РОСКАДАСТР
Действителен: с 24.12.2025 по 19.03.2027

Земельный участок
вид объекта недвижимости

Лист № 5 раздела 3.2	Всего листов раздела 3.2: 7	Всего разделов: 8	Всего листов выписки: 382

20.03.2026г. № КУВИ-001/2026-37549430	
Кадастровый номер:	78:36:0005305:2322

1	2	3	4	5
25	100529.53	115120.68	-	0.1
26	100527.72	115122.91	-	0.1
27	100525.32	115125.19	-	0.1
28	100522.4	115126.89	-	0.1
29	100513.71	115128.63	-	0.1
30	100508.95	115130.32	-	0.1
31	100504.02	115131.06	-	0.1
32	100501.77	115132.77	-	0.1
33	100500.68	115133.87	-	0.1
34	100497.57	115137.15	-	0.1
35	100495.65	115142	-	0.1
36	100496.23	115145.14	-	0.1
37	100497.68	115147.74	-	0.1
1	100499.16	115149.32	-	0.1
1	100427.88	115376.94	-	-
2	100433.41	115377.72	-	-
3	100433.32	115379.9	-	-
4	100433.25	115380.53	-	-
5	100434.22	115380.67	-	-
6	100434.27	115380.38	-	-
7	100453.47	115383.48	-	-
8	100453.88	115381.1	-	-
9	100463.43	115382.5	-	-
10	100464.23	115375.83	-	-
11	100463.42	115375.73	-	-
12	100463.84	115373.23	-	-
13	100464.65	115373.32	-	-
14	100465.34	115367.37	-	-
15	100456.34	115366.09	-	-

ДОКУМЕНТ ПОДПИСАН
ЭЛЕКТРОННОЙ ПОДПИСЬЮ
Сертификат: 839971481847979980055521910400019784 43
Владелец: ПУБЛИЧНО-ПРАВОВАЯ КОМПАНИЯ РОСКАДАСТР
Действителен: с 24.12.2025 по 19.03.2027

полное наименование должности		инициалы, фамилия

Земельный участок
вид объекта недвижимости

Лист № 6 раздела 3.2	Всего листов раздела 3.2: 7	Всего разделов: 8	Всего листов выписки: 382

20.03.2026г. № КУВИ-001/2026-37549430	
Кадастровый номер:	78:36:0005305:2322

1	2	3	4	5
16	100456.57	115363.62	-	-
17	100437.5	115361.05	-	-
18	100437.62	115360.38	-	-
19	100435.96	115360.07	-	-
20	100435.75	115360.95	-	-
21	100435.63	115360.93	-	-
22	100435.19	115363.04	-	-
23	100430.44	115362.22	-	-
24	100429.01	115369.5	-	-
25	100427.33	115369.25	-	-
26	100427.18	115370.36	-	-
27	100428.8	115370.55	-	-
1	100427.88	115376.94	-	-
1	100576.06	115364.24	-	0.1
2	100578.29	115369.11	-	0.1
3	100588.83	115375.09	-	0.1
4	100600.06	115379.15	-	0.1
5	100612.73	115380.36	-	0.1
6	100618.03	115379.89	-	0.1
7	100638.09	115381.92	-	0.1
8	100643.82	115383.1	-	0.1
9	100650.73	115357.16	-	0.1
10	100623.05	115350.28	-	0.1
11	100599.51	115343.44	-	0.1
12	100578.21	115336.06	-	0.1
1	100576.06	115364.24	-	0.1
1	100565.19	115022.88	-	0.1
2	100564.4	115021	-	0.1
3	100563.08	115019.5	-	0.1

ДОКУМЕНТ ПОДПИСАН
ЭЛЕКТРОННОЙ ПОДПИСЬЮ
Сертификат: 839971481847979980055521910400019784 43
Владелец: ПУБЛИЧНО-ПРАВОВАЯ КОМПАНИЯ РОСКАДАСТР
Действителен: с 24.12.2025 по 19.03.2027

полное наименование должности	инициалы, фамилия

Земельный участок
вид объекта недвижимости

Лист № 7 раздела 3.2	Всего листов раздела 3.2: 7	Всего разделов: 8	Всего листов выписки: 382

20.03.2026г. № КУВИ-001/2026-37549430	
Кадастровый номер:	78:36:0005305:2322

1	2	3	4	5
4	100561	115018.58	-	0.1
5	100558.68	115018.41	-	0.1
6	100556.42	115019.57	-	0.1
7	100554.32	115021.56	-	0.1
8	100553.11	115024.63	-	0.1
9	100553.42	115027.16	-	0.1
10	100554.73	115029.71	-	0.1
11	100557.23	115031.11	-	0.1
12	100559.12	115031.41	-	0.1
13	100561.38	115030.99	-	0.1
14	100563.13	115029.81	-	0.1
15	100564.81	115027.79	-	0.1
16	100565.39	115024.6	-	0.1
1	100565.19	115022.88	-	0.1
1	100796.13	115270.2	-	0.1
2	100785.55	115267.3	-	0.1
3	100778.75	115291.87	-	0.1
4	100789.23	115294.84	-	0.1
1	100796.13	115270.2	-	0.1

ДОКУМЕНТ ПОДПИСАН
ЭЛЕКТРОННОЙ ПОДПИСЬЮ
Сертификат: 839971481847979980055521910400019784 43
Владелец: ПУБЛИЧНО-ПРАВОВАЯ КОМПАНИЯ РОСКАДАСТР
Действителен: с 24.12.2025 по 19.03.2027

полное наименование должности	инициалы, фамилия

Выписка из Единого государственного реестра недвижимости об объекте недвижимости

Сведения о частях земельного участка

Земельный участок
вид объекта недвижимости

Лист № 1 раздела 4	Всего листов раздела 4: 68	Всего разделов: 8	Всего листов выписки: 382

20.03.2026г. № КУВИ-001/2026-37549430	
Кадастровый номер:	78:36:0005305:2322

План (чертеж, схема) части земельного участка	Учетный номер части: 78:36:0005305:2322/1

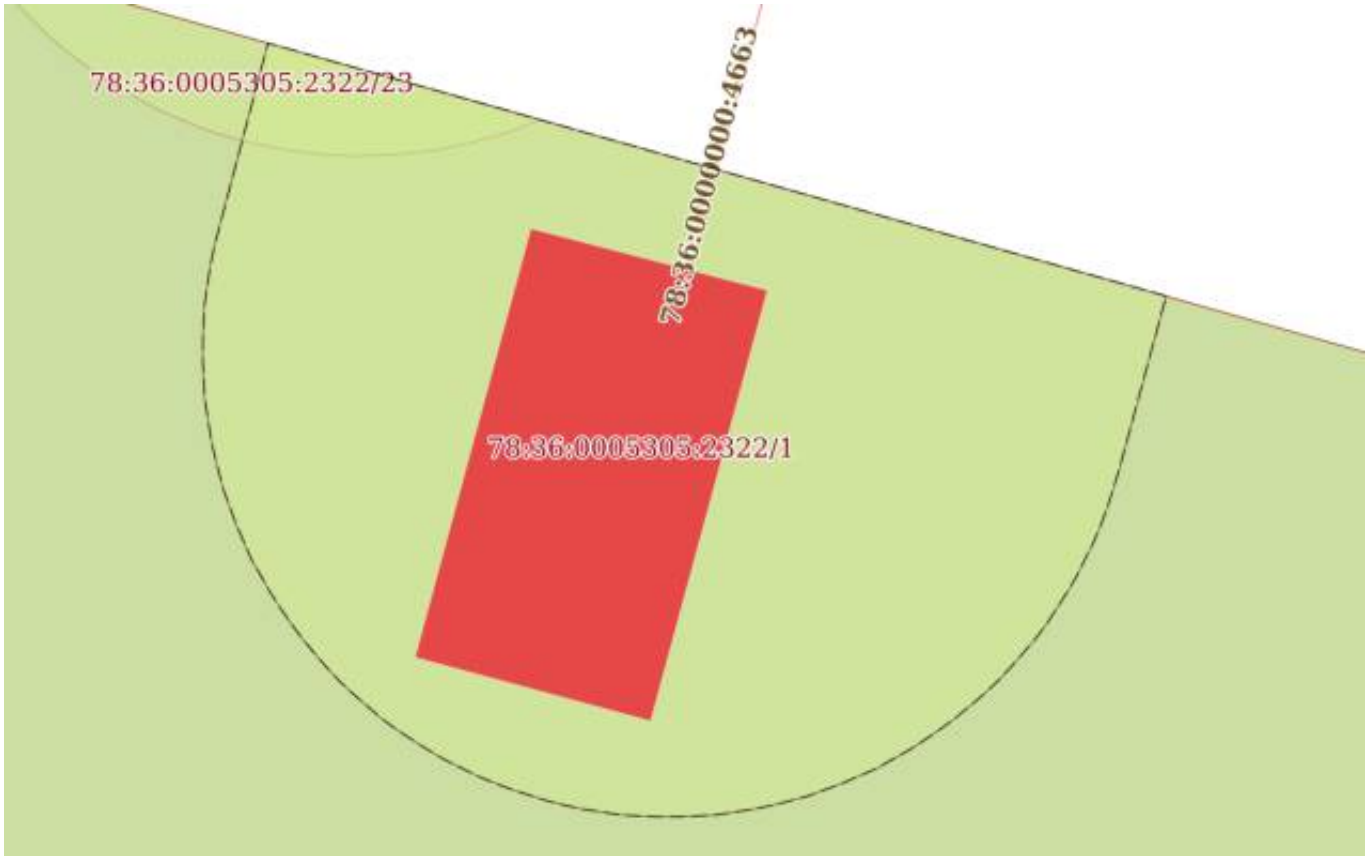

Масштаб 1:80	Условные обозначения:		

ДОКУМЕНТ ПОДПИСАН
ЭЛЕКТРОННОЙ ПОДПИСЬЮ
Сертификат: 839971481847979980055521910400019784 43
Владелец: ПУБЛИЧНО-ПРАВОВАЯ КОМПАНИЯ РОСКАДАСТР
Действителен: с 24.12.2025 по 19.03.2027

полное наименование должности		инициалы, фамилия

Земельный участок
вид объекта недвижимости

Лист № 2 раздела 4	Всего листов раздела 4: 68	Всего разделов: 8	Всего листов выписки: 382

20.03.2026г. № КУВИ-001/2026-37549430	
Кадастровый номер:	78:36:0005305:2322

План (чертеж, схема) части земельного участка	Учетный номер части: 78:36:0005305:2322/2

Масштаб 1:2000	Условные обозначения:		

ДОКУМЕНТ ПОДПИСАН
ЭЛЕКТРОННОЙ ПОДПИСЬЮ
Сертификат: 839971481847979980055521910400019784 43
Владелец: ПУБЛИЧНО-ПРАВОВАЯ КОМПАНИЯ РОСКАДАСТР
Действителен: с 24.12.2025 по 19.03.2027

полное наименование должности		инициалы, фамилия

Земельный участок
вид объекта недвижимости

Лист № 3 раздела 4	Всего листов раздела 4: 68	Всего разделов: 8	Всего листов выписки: 382

20.03.2026г. № КУВИ-001/2026-37549430	
Кадастровый номер:	78:36:0005305:2322

План (чертеж, схема) части земельного участка	Учетный номер части: 78:36:0005305:2322/3

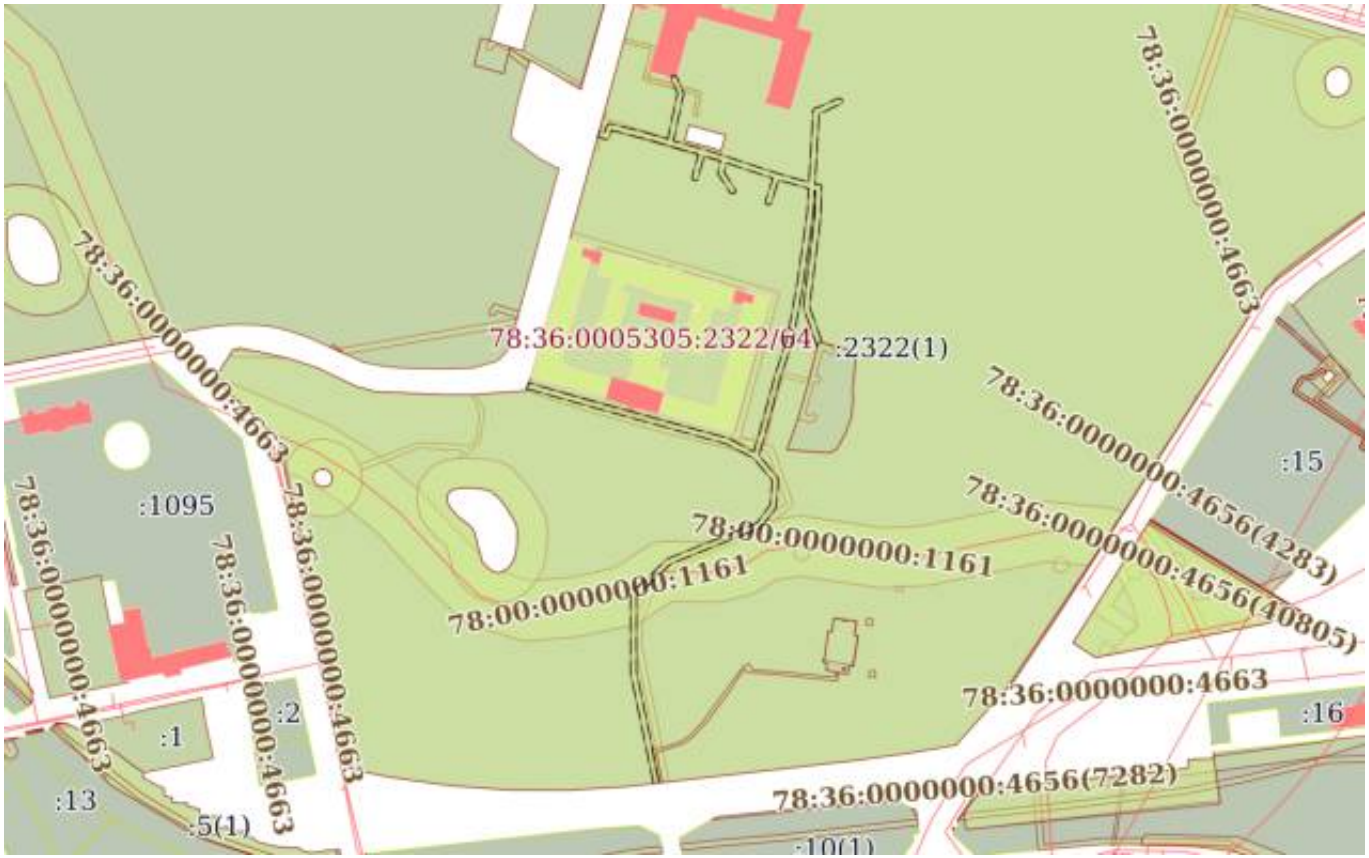

Масштаб 1:5000	Условные обозначения:		

ДОКУМЕНТ ПОДПИСАН
ЭЛЕКТРОННОЙ ПОДПИСЬЮ
Сертификат: 839971481847979980055521910400019784 43
Владелец: ПУБЛИЧНО-ПРАВОВАЯ КОМПАНИЯ РОСКАДАСТР
Действителен: с 24.12.2025 по 19.03.2027

полное наименование должности		инициалы, фамилия

Земельный участок
вид объекта недвижимости

Лист № 4 раздела 4	Всего листов раздела 4: 68	Всего разделов: 8	Всего листов выписки: 382

20.03.2026г. № КУВИ-001/2026-37549430	
Кадастровый номер:	78:36:0005305:2322

План (чертеж, схема) части земельного участка	Учетный номер части: 78:36:0005305:2322/4

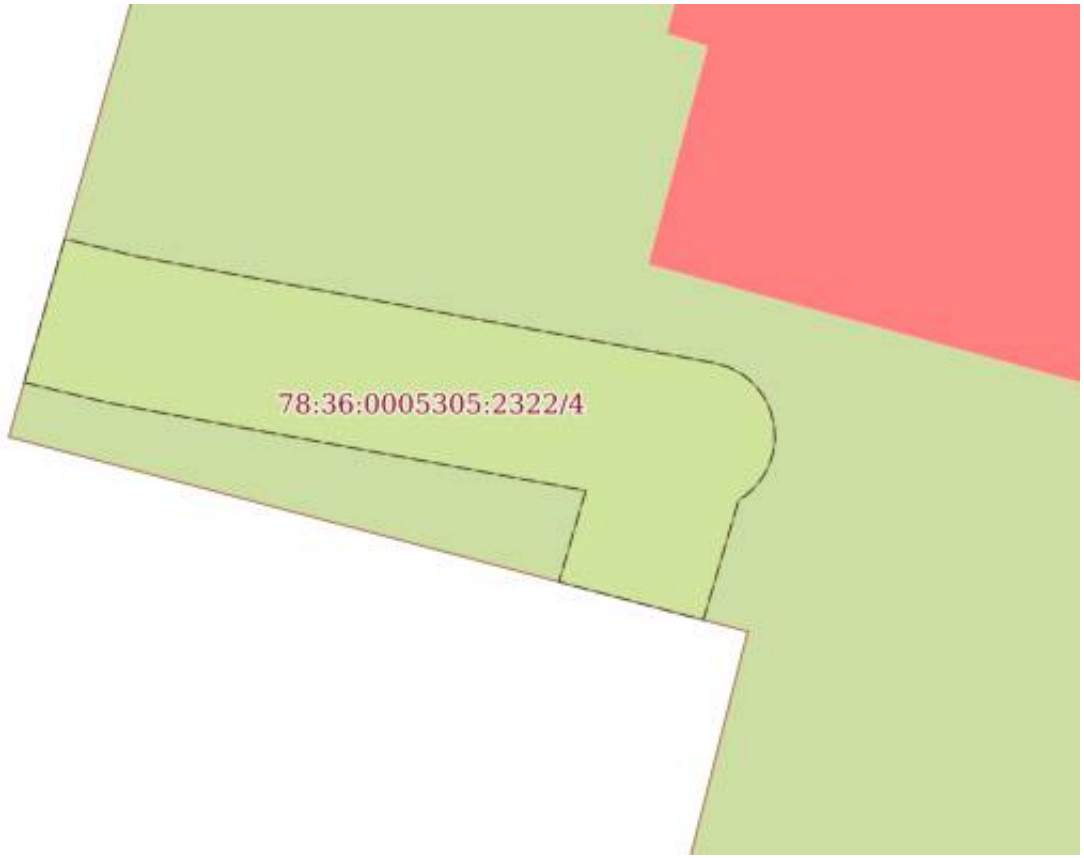

Масштаб 1:200	Условные обозначения:		

полное наименование должности	ДОКУМЕНТ ПОДПИСАН ЭЛЕКТРОННОЙ ПОДПИСЬЮ Сертификат: 839971481847979980055521910400019784 43 Владелец: ПУБЛИЧНО-ПРАВОВАЯ КОМПАНИЯ РОСКАДАСТР Действителен: с 24.12.2025 по 19.03.2027	инициалы, фамилия

Земельный участок
вид объекта недвижимости

Лист № 5 раздела 4	Всего листов раздела 4: 68	Всего разделов: 8	Всего листов выписки: 382

20.03.2026г. № КУВИ-001/2026-37549430	
Кадастровый номер:	78:36:0005305:2322

План (чертеж, схема) части земельного участка	Учетный номер части: 78:36:0005305:2322/5

Масштаб 1:200	Условные обозначения:		

полное наименование должности	ДОКУМЕНТ ПОДПИСАН ЭЛЕКТРОННОЙ ПОДПИСЬЮ Сертификат: 839971481847979980055521910400019784 43 Владелец: ПУБЛИЧНО-ПРАВОВАЯ КОМПАНИЯ РОСКАДАСТР Действителен: с 24.12.2025 по 19.03.2027	инициалы, фамилия

Земельный участок
вид объекта недвижимости

Лист № 6 раздела 4	Всего листов раздела 4: 68	Всего разделов: 8	Всего листов выписки: 382

20.03.2026г. № КУВИ-001/2026-37549430	
Кадастровый номер:	78:36:0005305:2322

План (чертеж, схема) части земельного участка	Учетный номер части: 78:36:0005305:2322/6

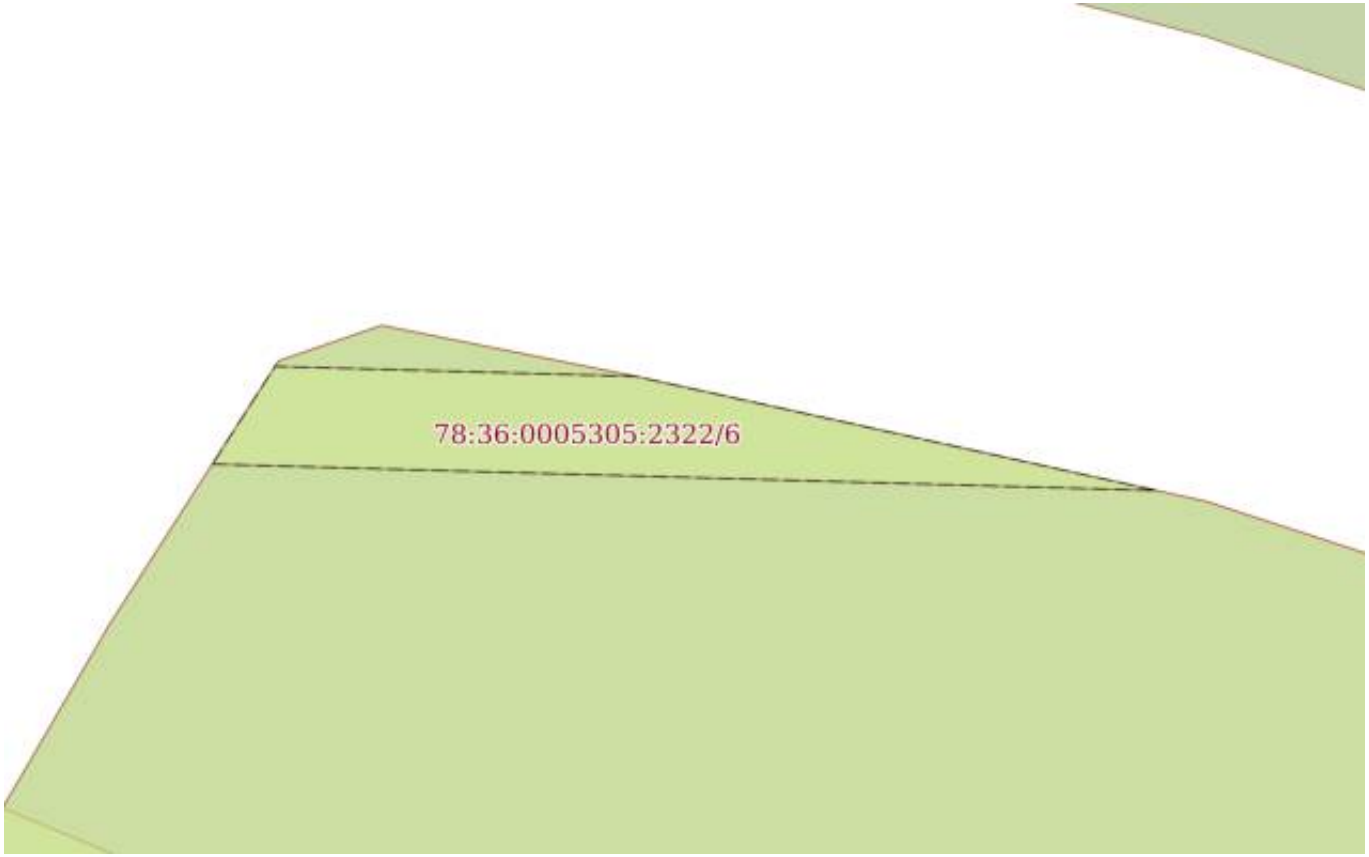

Масштаб 1:300	Условные обозначения:		

ДОКУМЕНТ ПОДПИСАН
ЭЛЕКТРОННОЙ ПОДПИСЬЮ
Сертификат: 839971481847979980055521910400019784 43
Владелец: ПУБЛИЧНО-ПРАВОВАЯ КОМПАНИЯ РОСКАДАСТР
Действителен: с 24.12.2025 по 19.03.2027

полное наименование должности		инициалы, фамилия

Земельный участок
вид объекта недвижимости

Лист № 7 раздела 4	Всего листов раздела 4: 68	Всего разделов: 8	Всего листов выписки: 382

20.03.2026г. № КУВИ-001/2026-37549430	
Кадастровый номер:	78:36:0005305:2322

План (чертеж, схема) части земельного участка	Учетный номер части: 78:36:0005305:2322/7



Масштаб 1:40	Условные обозначения:		

ДОКУМЕНТ ПОДПИСАН
ЭЛЕКТРОННОЙ ПОДПИСЬЮ
Сертификат: 839971481847979980055521910400019784 43
Владелец: ПУБЛИЧНО-ПРАВОВАЯ КОМПАНИЯ РОСКАДАСТР
Действителен: с 24.12.2025 по 19.03.2027

полное наименование должности		инициалы, фамилия

Земельный участок
вид объекта недвижимости

Лист № 8 раздела 4	Всего листов раздела 4: 68	Всего разделов: 8	Всего листов выписки: 382

20.03.2026г. № КУВИ-001/2026-37549430	
Кадастровый номер:	78:36:0005305:2322

План (чертеж, схема) части земельного участка	Учетный номер части: 78:36:0005305:2322/8

Масштаб 1:40	Условные обозначения:		

полное наименование должности	ДОКУМЕНТ ПОДПИСАН ЭЛЕКТРОННОЙ ПОДПИСЬЮ Сертификат: 839971481847979980055521910400019784 43 Владелец: ПУБЛИЧНО-ПРАВОВАЯ КОМПАНИЯ РОСКАДАСТР Действителен: с 24.12.2025 по 19.03.2027	инициалы, фамилия

Земельный участок
вид объекта недвижимости

Лист № 9 раздела 4	Всего листов раздела 4: 68	Всего разделов: 8	Всего листов выписки: 382

20.03.2026г. № КУВИ-001/2026-37549430	
Кадастровый номер:	78:36:0005305:2322

План (чертеж, схема) части земельного участка	Учетный номер части: 78:36:0005305:2322/9

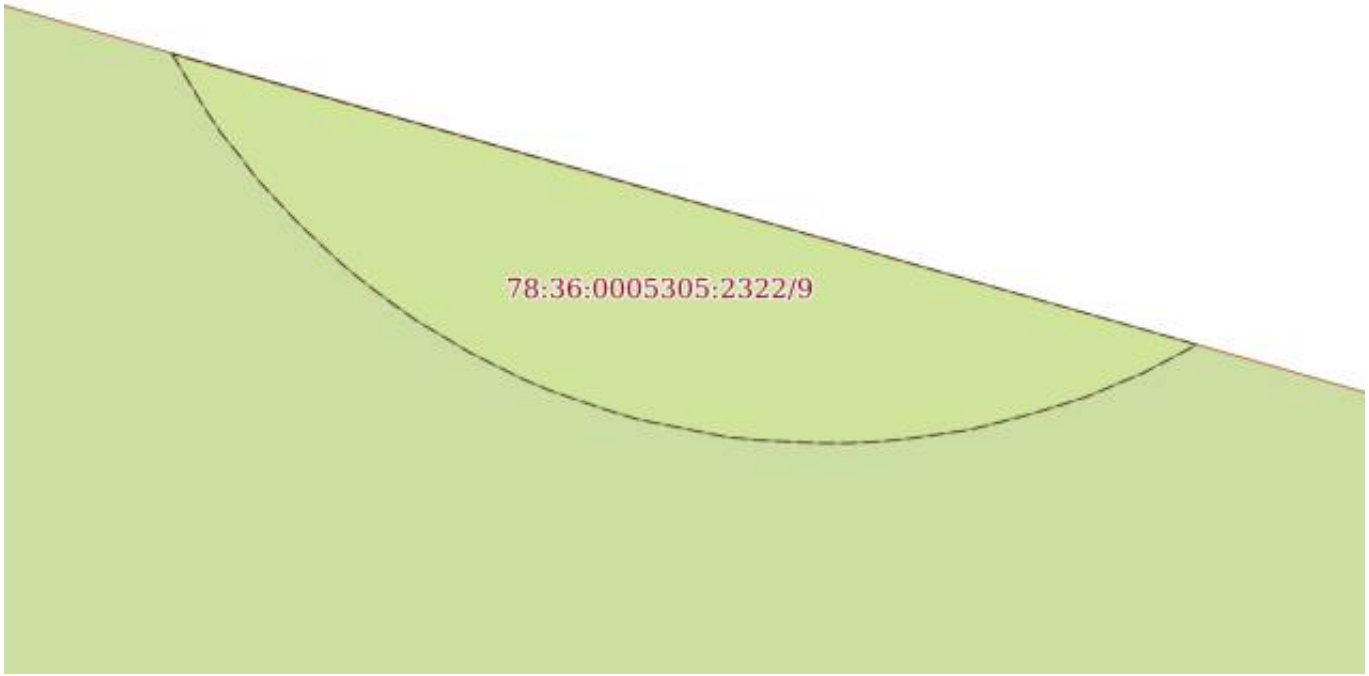

Масштаб 1:50	Условные обозначения:		

полное наименование должности	ДОКУМЕНТ ПОДПИСАН ЭЛЕКТРОННОЙ ПОДПИСЬЮ Сертификат: 839971481847979980055521910400019784 43 Владелец: ПУБЛИЧНО-ПРАВОВАЯ КОМПАНИЯ РОСКАДАСТР Действителен: с 24.12.2025 по 19.03.2027	инициалы, фамилия

Земельный участок
вид объекта недвижимости

Лист № 10 раздела 4	Всего листов раздела 4: 68	Всего разделов: 8	Всего листов выписки: 382

20.03.2026г. № КУВИ-001/2026-37549430	
Кадастровый номер:	78:36:0005305:2322

План (чертеж, схема) части земельного участка	Учетный номер части: 78:36:0005305:2322/10

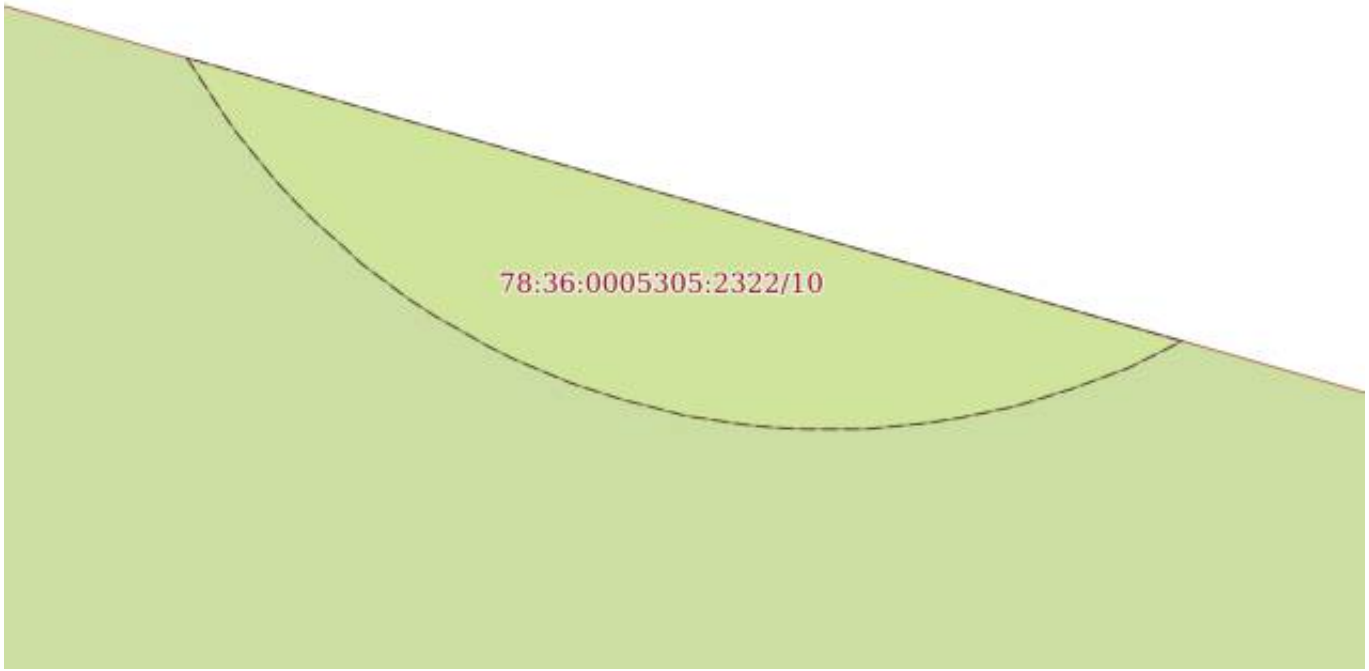

Масштаб 1:50	Условные обозначения:		

полное наименование должности	ДОКУМЕНТ ПОДПИСАН ЭЛЕКТРОННОЙ ПОДПИСЬЮ Сертификат: 839971481847979980055521910400019784 43 Владелец: ПУБЛИЧНО-ПРАВОВАЯ КОМПАНИЯ РОСКАДАСТР Действителен: с 24.12.2025 по 19.03.2027	инициалы, фамилия

Земельный участок
вид объекта недвижимости

Лист № 11 раздела 4	Всего листов раздела 4: 68	Всего разделов: 8	Всего листов выписки: 382

20.03.2026г. № КУВИ-001/2026-37549430	
Кадастровый номер:	78:36:0005305:2322

План (чертеж, схема) части земельного участка	Учетный номер части: 78:36:0005305:2322/11

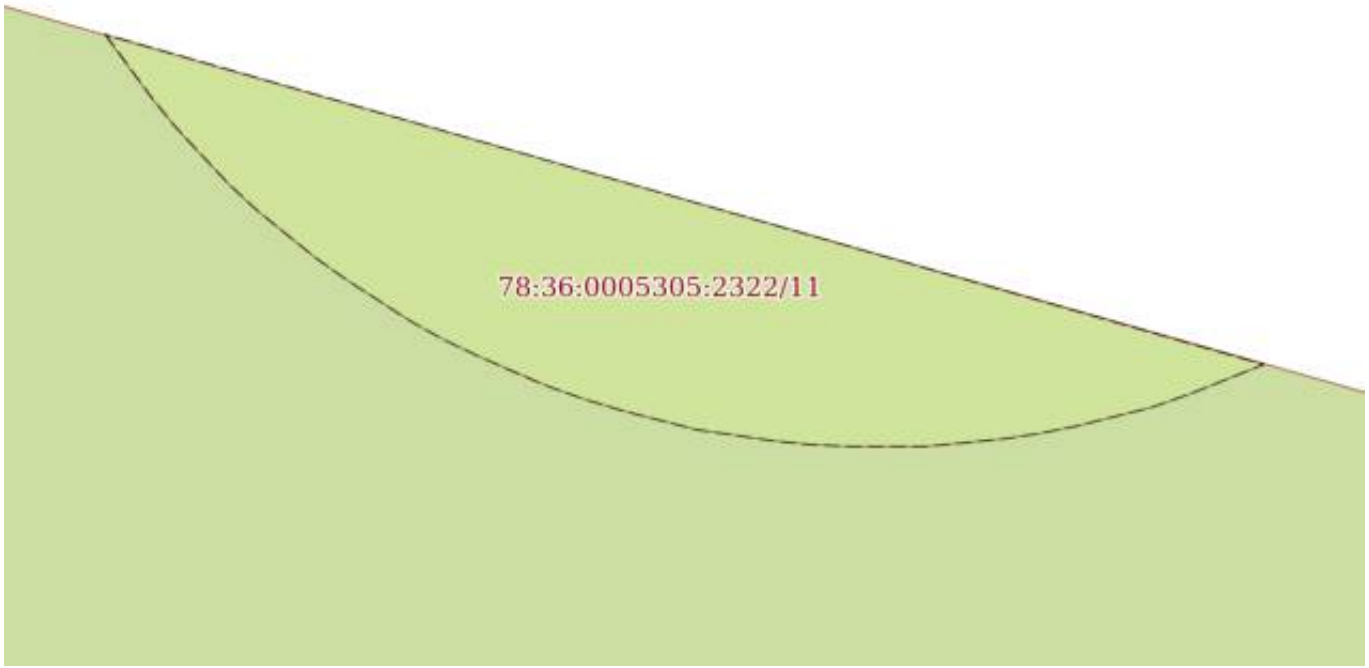

Масштаб 1:40	Условные обозначения:		

полное наименование должности	ДОКУМЕНТ ПОДПИСАН ЭЛЕКТРОННОЙ ПОДПИСЬЮ Сертификат: 839971481847979980055521910400019784 43 Владелец: ПУБЛИЧНО-ПРАВОВАЯ КОМПАНИЯ РОСКАДАСТР Действителен: с 24.12.2025 по 19.03.2027	инициалы, фамилия

Земельный участок
вид объекта недвижимости

Лист № 12 раздела 4	Всего листов раздела 4: 68	Всего разделов: 8	Всего листов выписки: 382

20.03.2026г. № КУВИ-001/2026-37549430	
Кадастровый номер:	78:36:0005305:2322

План (чертеж, схема) части земельного участка	Учетный номер части: 78:36:0005305:2322/12

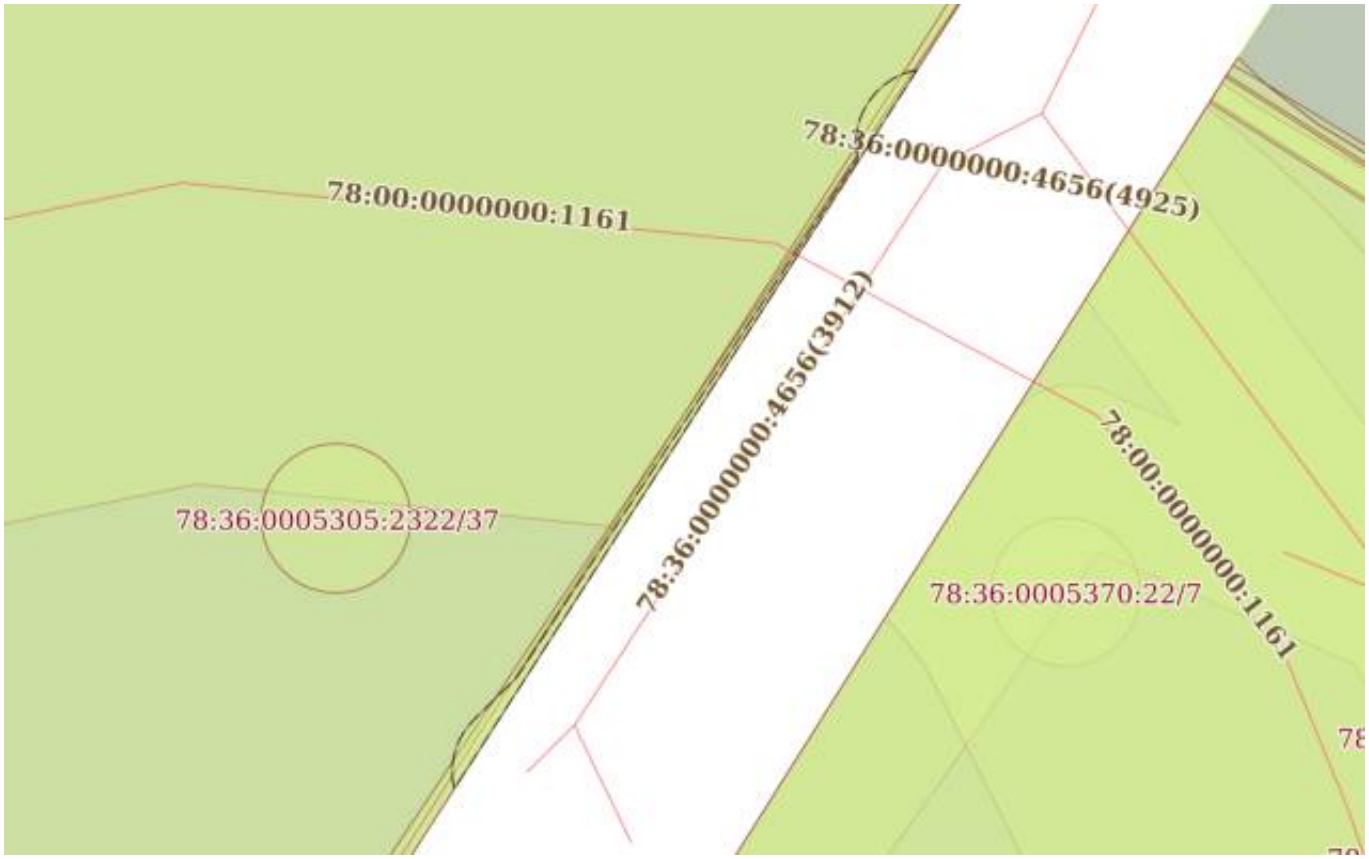

Масштаб 1:500	Условные обозначения:		

полное наименование должности	ДОКУМЕНТ ПОДПИСАН ЭЛЕКТРОННОЙ ПОДПИСЬЮ Сертификат: 839971481847979980055521910400019784 43 Владелец: ПУБЛИЧНО-ПРАВОВАЯ КОМПАНИЯ РОСКАДАСТР Действителен: с 24.12.2025 по 19.03.2027	инициалы, фамилия

Земельный участок
вид объекта недвижимости

Лист № 13 раздела 4	Всего листов раздела 4: 68	Всего разделов: 8	Всего листов выписки: 382

20.03.2026г. № КУВИ-001/2026-37549430	
Кадастровый номер:	78:36:0005305:2322

План (чертеж, схема) части земельного участка	Учетный номер части: 78:36:0005305:2322/13

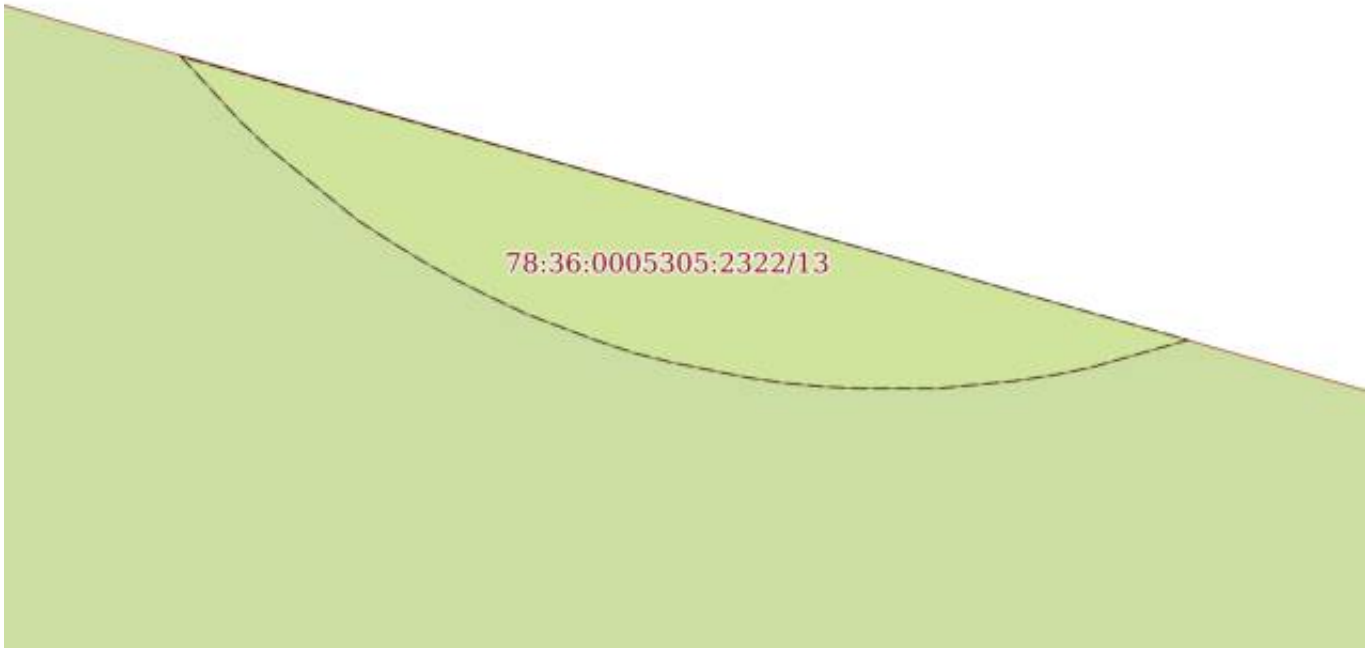

Масштаб 1:40	Условные обозначения:		

полное наименование должности		инициалы, фамилия

ДОКУМЕНТ ПОДПИСАН
ЭЛЕКТРОННОЙ ПОДПИСЬЮ
Сертификат: 839971481847979980055521910400019784 43
Владелец: ПУБЛИЧНО-ПРАВОВАЯ КОМПАНИЯ РОСКАДАСТР
Действителен: с 24.12.2025 по 19.03.2027

Земельный участок
вид объекта недвижимости

Лист № 14 раздела 4	Всего листов раздела 4: 68	Всего разделов: 8	Всего листов выписки: 382

20.03.2026г. № КУВИ-001/2026-37549430	
Кадастровый номер:	78:36:0005305:2322

План (чертеж, схема) части земельного участка	Учетный номер части: 78:36:0005305:2322/14

Масштаб 1:2000	Условные обозначения:		

ДОКУМЕНТ ПОДПИСАН
ЭЛЕКТРОННОЙ ПОДПИСЬЮ
Сертификат: 839971481847979980055521910400019784 43
Владелец: ПУБЛИЧНО-ПРАВОВАЯ КОМПАНИЯ РОСКАДАСТР
Действителен: с 24.12.2025 по 19.03.2027

полное наименование должности		инициалы, фамилия

Земельный участок
вид объекта недвижимости

Лист № 15 раздела 4	Всего листов раздела 4: 68	Всего разделов: 8	Всего листов выписки: 382

20.03.2026г. № КУВИ-001/2026-37549430	
Кадастровый номер:	78:36:0005305:2322

План (чертеж, схема) части земельного участка	Учетный номер части: 78:36:0005305:2322/15

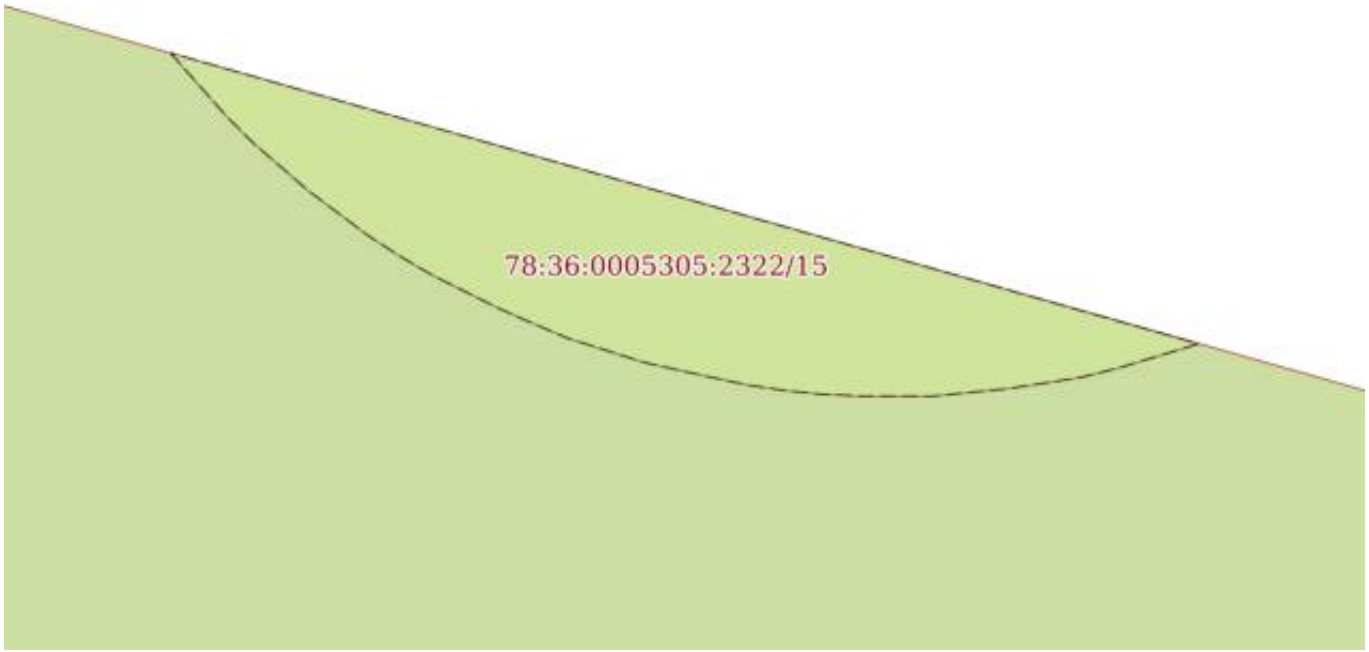

Масштаб 1:40	Условные обозначения:		

полное наименование должности	ДОКУМЕНТ ПОДПИСАН ЭЛЕКТРОННОЙ ПОДПИСЬЮ Сертификат: 839971481847979980055521910400019784 43 Владелец: ПУБЛИЧНО-ПРАВОВАЯ КОМПАНИЯ РОСКАДАСТР Действителен: с 24.12.2025 по 19.03.2027	инициалы, фамилия

Земельный участок
вид объекта недвижимости

Лист № 16 раздела 4	Всего листов раздела 4: 68	Всего разделов: 8	Всего листов выписки: 382

20.03.2026г. № КУВИ-001/2026-37549430	
Кадастровый номер:	78:36:0005305:2322

План (чертеж, схема) части земельного участка	Учетный номер части: 78:36:0005305:2322/16

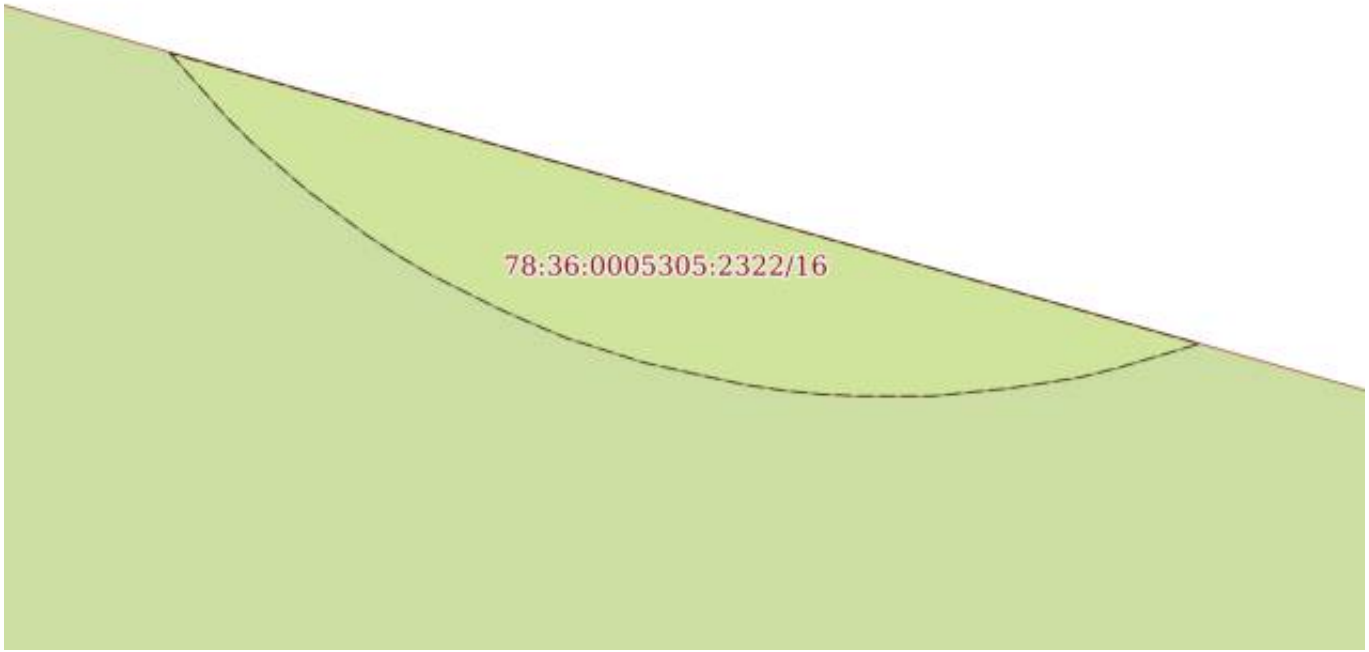

Масштаб 1:40	Условные обозначения:		

полное наименование должности		инициалы, фамилия

ДОКУМЕНТ ПОДПИСАН
ЭЛЕКТРОННОЙ ПОДПИСЬЮ
Сертификат: 839971481847979980055521910400019784 43
Владелец: ПУБЛИЧНО-ПРАВОВАЯ КОМПАНИЯ РОСКАДАСТР
Действителен: с 24.12.2025 по 19.03.2027

Земельный участок
вид объекта недвижимости

Лист № 17 раздела 4	Всего листов раздела 4: 68	Всего разделов: 8	Всего листов выписки: 382

20.03.2026г. № КУВИ-001/2026-37549430	
Кадастровый номер:	78:36:0005305:2322

План (чертеж, схема) части земельного участка	Учетный номер части: 78:36:0005305:2322/17

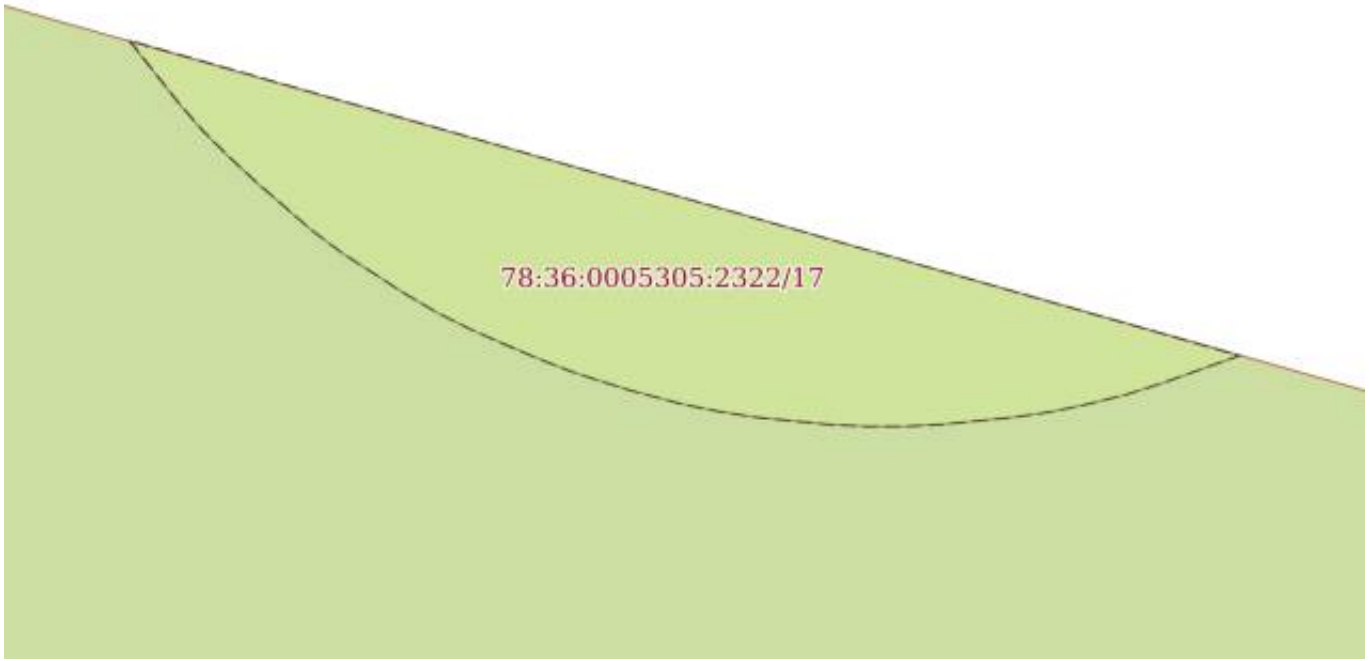

Масштаб 1:40	Условные обозначения:		

полное наименование должности	ДОКУМЕНТ ПОДПИСАН ЭЛЕКТРОННОЙ ПОДПИСЬЮ Сертификат: 839971481847979980055521910400019784 43 Владелец: ПУБЛИЧНО-ПРАВОВАЯ КОМПАНИЯ РОСКАДАСТР Действителен: с 24.12.2025 по 19.03.2027	инициалы, фамилия

Земельный участок
вид объекта недвижимости

Лист № 18 раздела 4	Всего листов раздела 4: 68	Всего разделов: 8	Всего листов выписки: 382

20.03.2026г. № КУВИ-001/2026-37549430	
Кадастровый номер:	78:36:0005305:2322

План (чертеж, схема) части земельного участка	Учетный номер части: 78:36:0005305:2322/18

Масштаб 1:80	Условные обозначения:		

полное наименование должности		инициалы, фамилия

ДОКУМЕНТ ПОДПИСАН
ЭЛЕКТРОННОЙ ПОДПИСЬЮ
Сертификат: 839971481847979980055521910400019784 43
Владелец: ПУБЛИЧНО-ПРАВОВАЯ КОМПАНИЯ РОСКАДАСТР
Действителен: с 24.12.2025 по 19.03.2027

Земельный участок
вид объекта недвижимости

Лист № 19 раздела 4	Всего листов раздела 4: 68	Всего разделов: 8	Всего листов выписки: 382

20.03.2026г. № КУВИ-001/2026-37549430	
Кадастровый номер:	78:36:0005305:2322

План (чертеж, схема) части земельного участка	Учетный номер части: 78:36:0005305:2322/19

Масштаб 1:30	Условные обозначения:		

полное наименование должности	ДОКУМЕНТ ПОДПИСАН ЭЛЕКТРОННОЙ ПОДПИСЬЮ Сертификат: 839971481847979980055521910400019784 43 Владелец: ПУБЛИЧНО-ПРАВОВАЯ КОМПАНИЯ РОСКАДАСТР Действителен: с 24.12.2025 по 19.03.2027	инициалы, фамилия

Земельный участок
вид объекта недвижимости

Лист № 20 раздела 4	Всего листов раздела 4: 68	Всего разделов: 8	Всего листов выписки: 382

20.03.2026г. № КУВИ-001/2026-37549430	
Кадастровый номер:	78:36:0005305:2322

План (чертеж, схема) части земельного участка	Учетный номер части: 78:36:0005305:2322/20

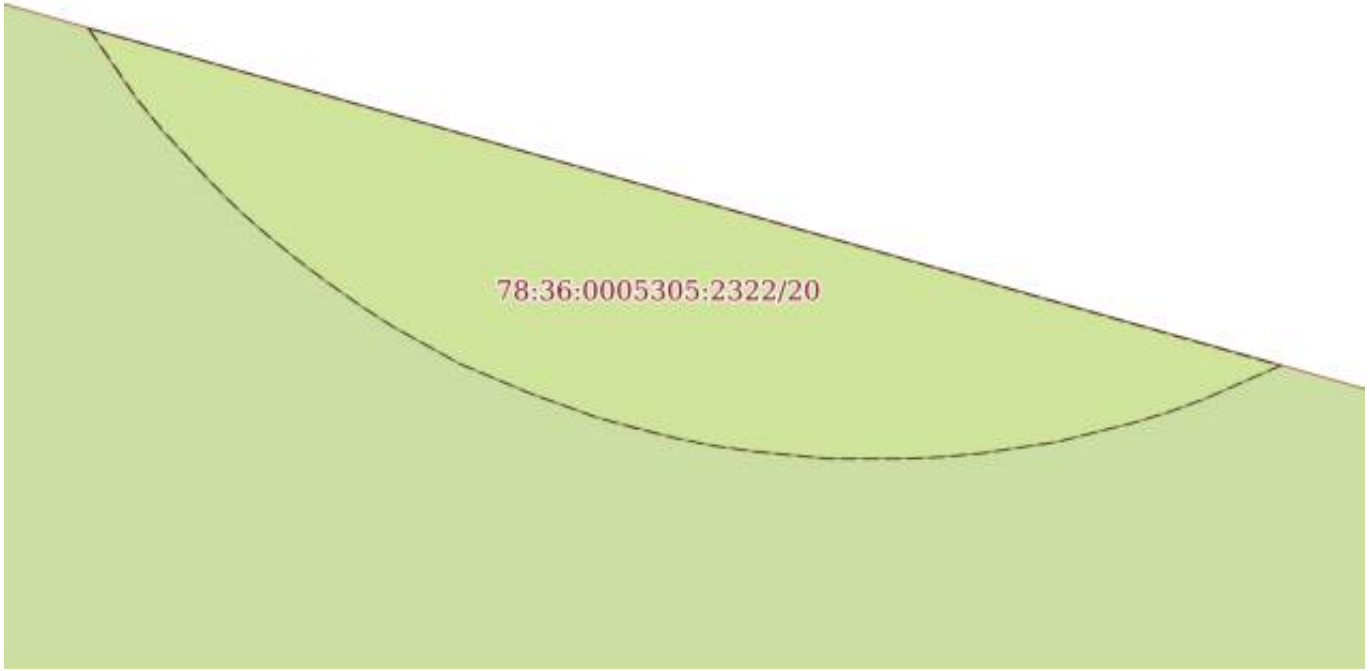

Масштаб 1:40	Условные обозначения:		

полное наименование должности	ДОКУМЕНТ ПОДПИСАН ЭЛЕКТРОННОЙ ПОДПИСЬЮ Сертификат: 839971481847979980055521910400019784 43 Владелец: ПУБЛИЧНО-ПРАВОВАЯ КОМПАНИЯ РОСКАДАСТР Действителен: с 24.12.2025 по 19.03.2027	инициалы, фамилия

Земельный участок
вид объекта недвижимости

Лист № 21 раздела 4	Всего листов раздела 4: 68	Всего разделов: 8	Всего листов выписки: 382

20.03.2026г. № КУВИ-001/2026-37549430	
Кадастровый номер:	78:36:0005305:2322

План (чертеж, схема) части земельного участка	Учетный номер части: 78:36:0005305:2322/21

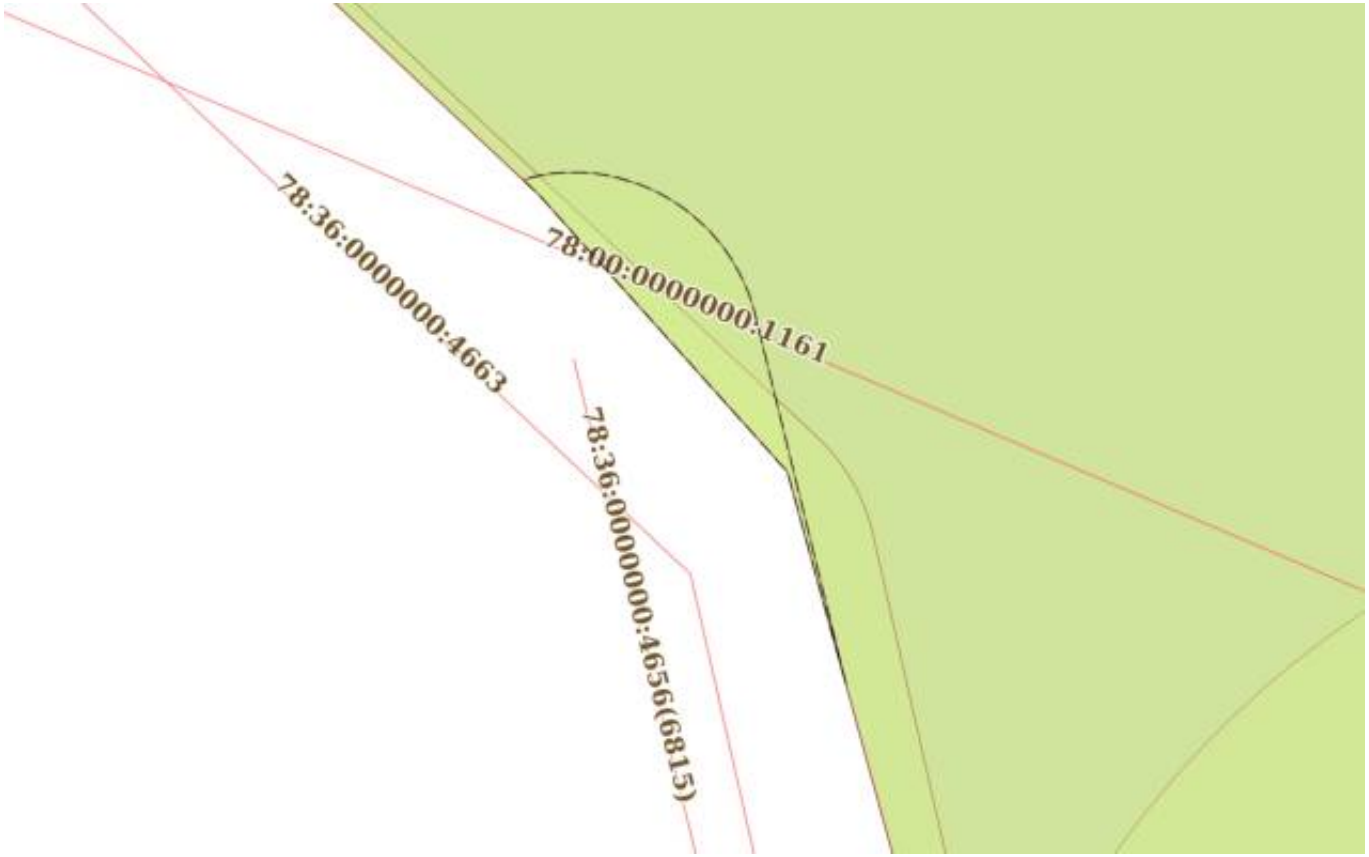

Масштаб 1:200	Условные обозначения:		

ДОКУМЕНТ ПОДПИСАН
ЭЛЕКТРОННОЙ ПОДПИСЬЮ
Сертификат: 839971481847979980055521910400019784 43
Владелец: ПУБЛИЧНО-ПРАВОВАЯ КОМПАНИЯ РОСКАДАСТР
Действителен: с 24.12.2025 по 19.03.2027

полное наименование должности		инициалы, фамилия

Земельный участок
вид объекта недвижимости

Лист № 22 раздела 4	Всего листов раздела 4: 68	Всего разделов: 8	Всего листов выписки: 382

20.03.2026г. № КУВИ-001/2026-37549430	
Кадастровый номер:	78:36:0005305:2322

План (чертеж, схема) части земельного участка	Учетный номер части: 78:36:0005305:2322/22

Масштаб 1:2000	Условные обозначения:		

полное наименование должности		инициалы, фамилия

ДОКУМЕНТ ПОДПИСАН
ЭЛЕКТРОННОЙ ПОДПИСЬЮ
Сертификат: 839971481847979980055521910400019784 43
Владелец: ПУБЛИЧНО-ПРАВОВАЯ КОМПАНИЯ РОСКАДАСТР
Действителен: с 24.12.2025 по 19.03.2027

Земельный участок
вид объекта недвижимости

Лист № 23 раздела 4	Всего листов раздела 4: 68	Всего разделов: 8	Всего листов выписки: 382

20.03.2026г. № КУВИ-001/2026-37549430	
Кадастровый номер:	78:36:0005305:2322

План (чертеж, схема) части земельного участка	Учетный номер части: 78:36:0005305:2322/23

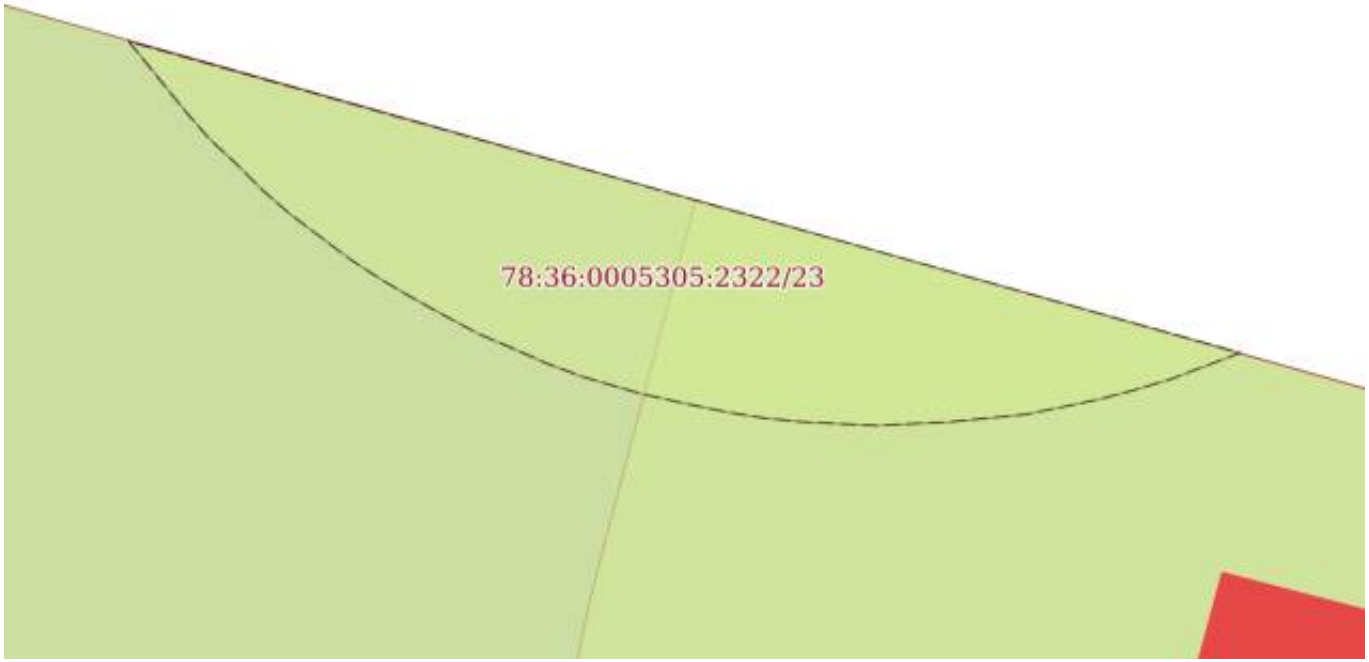

Масштаб 1:40	Условные обозначения:		

ДОКУМЕНТ ПОДПИСАН
ЭЛЕКТРОННОЙ ПОДПИСЬЮ
Сертификат: 839971481847979980055521910400019784 43
Владелец: ПУБЛИЧНО-ПРАВОВАЯ КОМПАНИЯ РОСКАДАСТР
Действителен: с 24.12.2025 по 19.03.2027

полное наименование должности		инициалы, фамилия

Земельный участок
вид объекта недвижимости

Лист № 24 раздела 4	Всего листов раздела 4: 68	Всего разделов: 8	Всего листов выписки: 382

20.03.2026г. № КУВИ-001/2026-37549430	
Кадастровый номер:	78:36:0005305:2322

План (чертеж, схема) части земельного участка	Учетный номер части: 78:36:0005305:2322/24

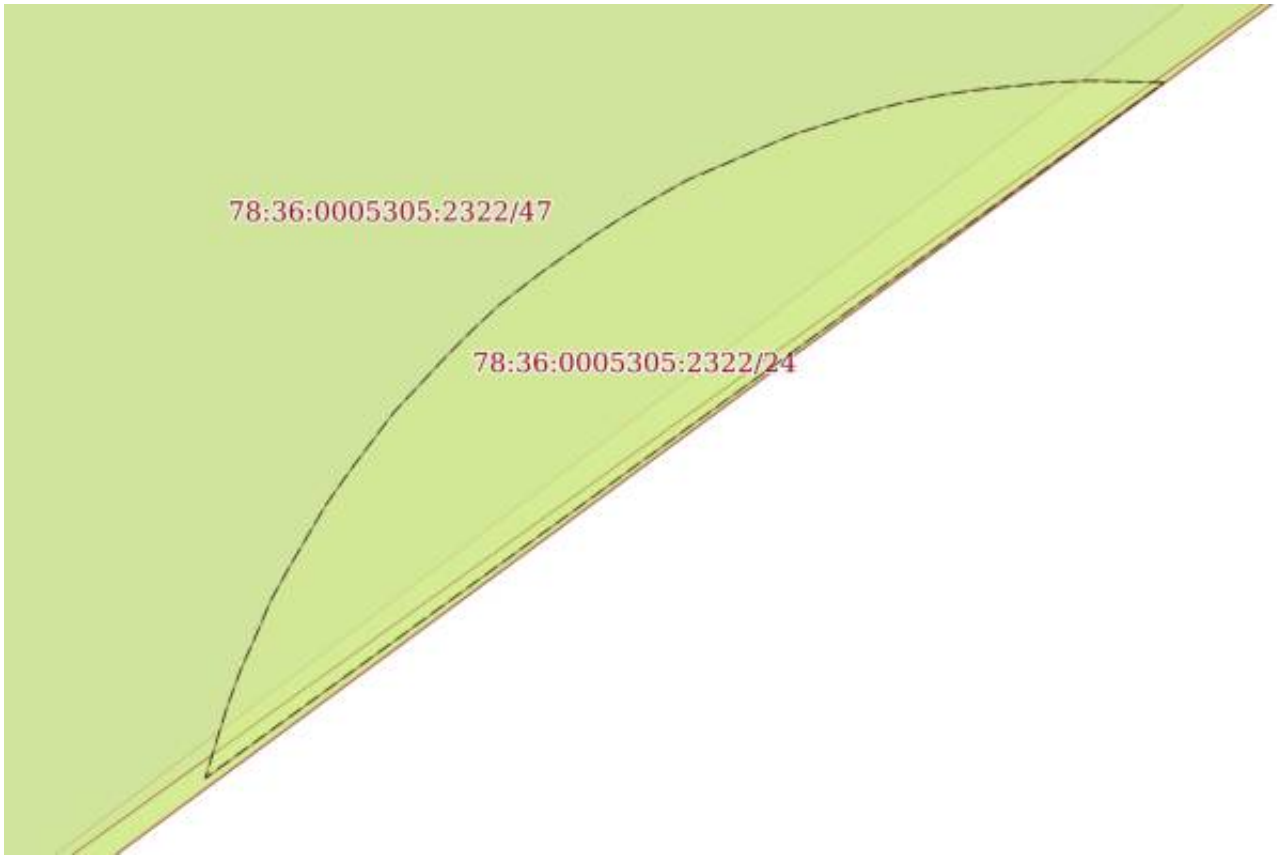

Масштаб 1:40	Условные обозначения:		

полное наименование должности	ДОКУМЕНТ ПОДПИСАН ЭЛЕКТРОННОЙ ПОДПИСЬЮ Сертификат: 839971481847979980055521910400019784 43 Владелец: ПУБЛИЧНО-ПРАВОВАЯ КОМПАНИЯ РОСКАДАСТР Действителен: с 24.12.2025 по 19.03.2027	инициалы, фамилия

Земельный участок
вид объекта недвижимости

Лист № 25 раздела 4	Всего листов раздела 4: 68	Всего разделов: 8	Всего листов выписки: 382

20.03.2026г. № КУВИ-001/2026-37549430	
Кадастровый номер:	78:36:0005305:2322

План (чертеж, схема) части земельного участка	Учетный номер части: 78:36:0005305:2322/25

Масштаб 1:4000	Условные обозначения:		

полное наименование должности		инициалы, фамилия

ДОКУМЕНТ ПОДПИСАН
ЭЛЕКТРОННОЙ ПОДПИСЬЮ
Сертификат: 839971481847979980055521910400019784 43
Владелец: ПУБЛИЧНО-ПРАВОВАЯ КОМПАНИЯ РОСКАДАСТР
Действителен: с 24.12.2025 по 19.03.2027

Земельный участок
вид объекта недвижимости

Лист № 26 раздела 4	Всего листов раздела 4: 68	Всего разделов: 8	Всего листов выписки: 382

20.03.2026г. № КУВИ-001/2026-37549430	
Кадастровый номер:	78:36:0005305:2322

План (чертеж, схема) части земельного участка	Учетный номер части: 78:36:0005305:2322/26

Масштаб 1:800	Условные обозначения:		

ДОКУМЕНТ ПОДПИСАН
ЭЛЕКТРОННОЙ ПОДПИСЬЮ
Сертификат: 839971481847979980055521910400019784 43
Владелец: ПУБЛИЧНО-ПРАВОВАЯ КОМПАНИЯ РОСКАДАСТР
Действителен: с 24.12.2025 по 19.03.2027

полное наименование должности		инициалы, фамилия

Земельный участок
вид объекта недвижимости

Лист № 27 раздела 4	Всего листов раздела 4: 68	Всего разделов: 8	Всего листов выписки: 382

20.03.2026г. № КУВИ-001/2026-37549430	
Кадастровый номер:	78:36:0005305:2322

План (чертеж, схема) части земельного участка	Учетный номер части: 78:36:0005305:2322/27

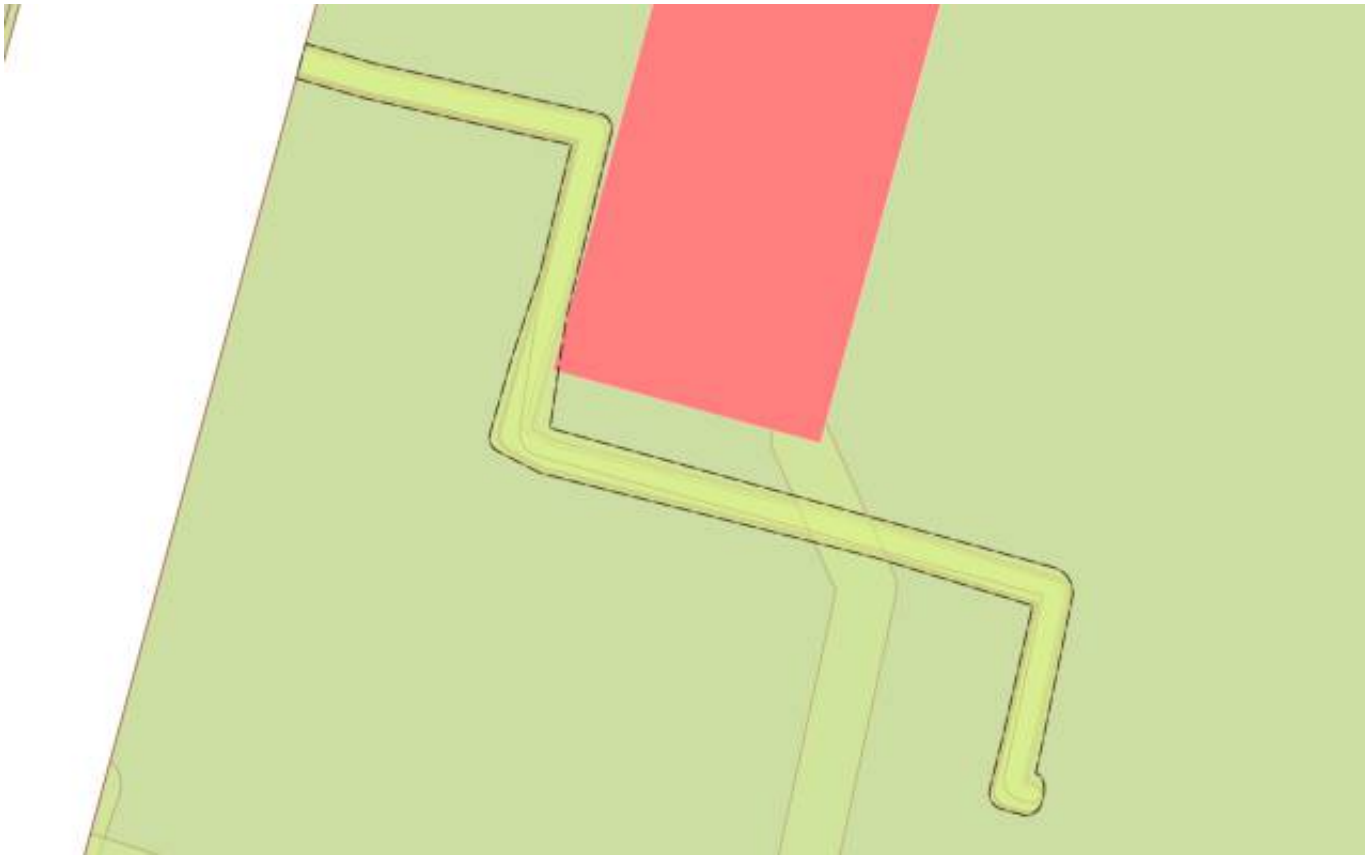

Масштаб 1:500	Условные обозначения:		

ДОКУМЕНТ ПОДПИСАН
ЭЛЕКТРОННОЙ ПОДПИСЬЮ
Сертификат: 839971481847979980055521910400019784 43
Владелец: ПУБЛИЧНО-ПРАВОВАЯ КОМПАНИЯ РОСКАДАСТР
Действителен: с 24.12.2025 по 19.03.2027

полное наименование должности		инициалы, фамилия

Земельный участок
вид объекта недвижимости

Лист № 28 раздела 4	Всего листов раздела 4: 68	Всего разделов: 8	Всего листов выписки: 382

20.03.2026г. № КУВИ-001/2026-37549430	
Кадастровый номер:	78:36:0005305:2322

План (чертеж, схема) части земельного участка	Учетный номер части: 78:36:0005305:2322/28

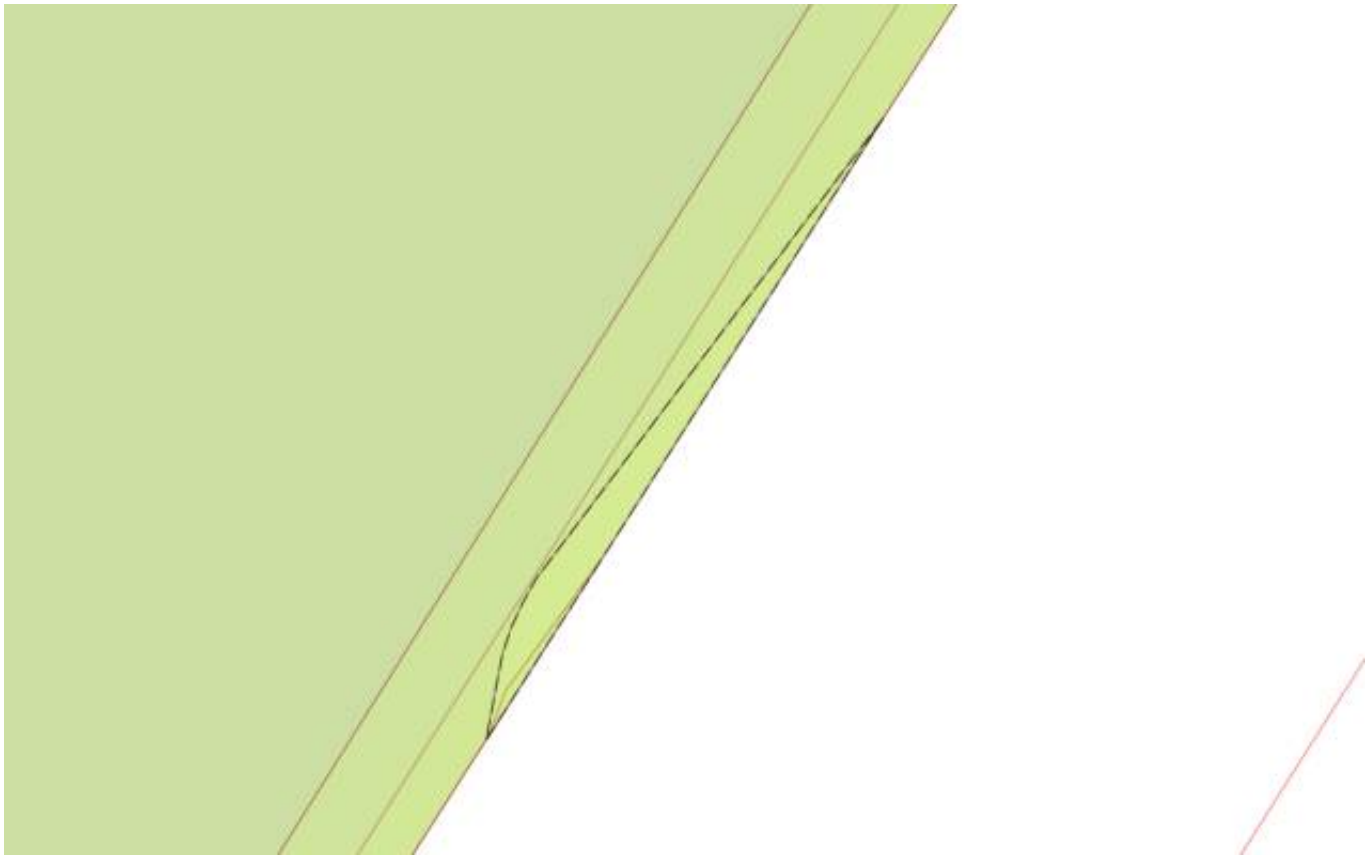

Масштаб 1:50	Условные обозначения:		

ДОКУМЕНТ ПОДПИСАН
ЭЛЕКТРОННОЙ ПОДПИСЬЮ
Сертификат: 839971481847979980055521910400019784 43
Владелец: ПУБЛИЧНО-ПРАВОВАЯ КОМПАНИЯ РОСКАДАСТР
Действителен: с 24.12.2025 по 19.03.2027

полное наименование должности		инициалы, фамилия

Земельный участок
вид объекта недвижимости

Лист № 29 раздела 4	Всего листов раздела 4: 68	Всего разделов: 8	Всего листов выписки: 382

20.03.2026г. № КУВИ-001/2026-37549430	
Кадастровый номер:	78:36:0005305:2322

План (чертеж, схема) части земельного участка	Учетный номер части: 78:36:0005305:2322/29

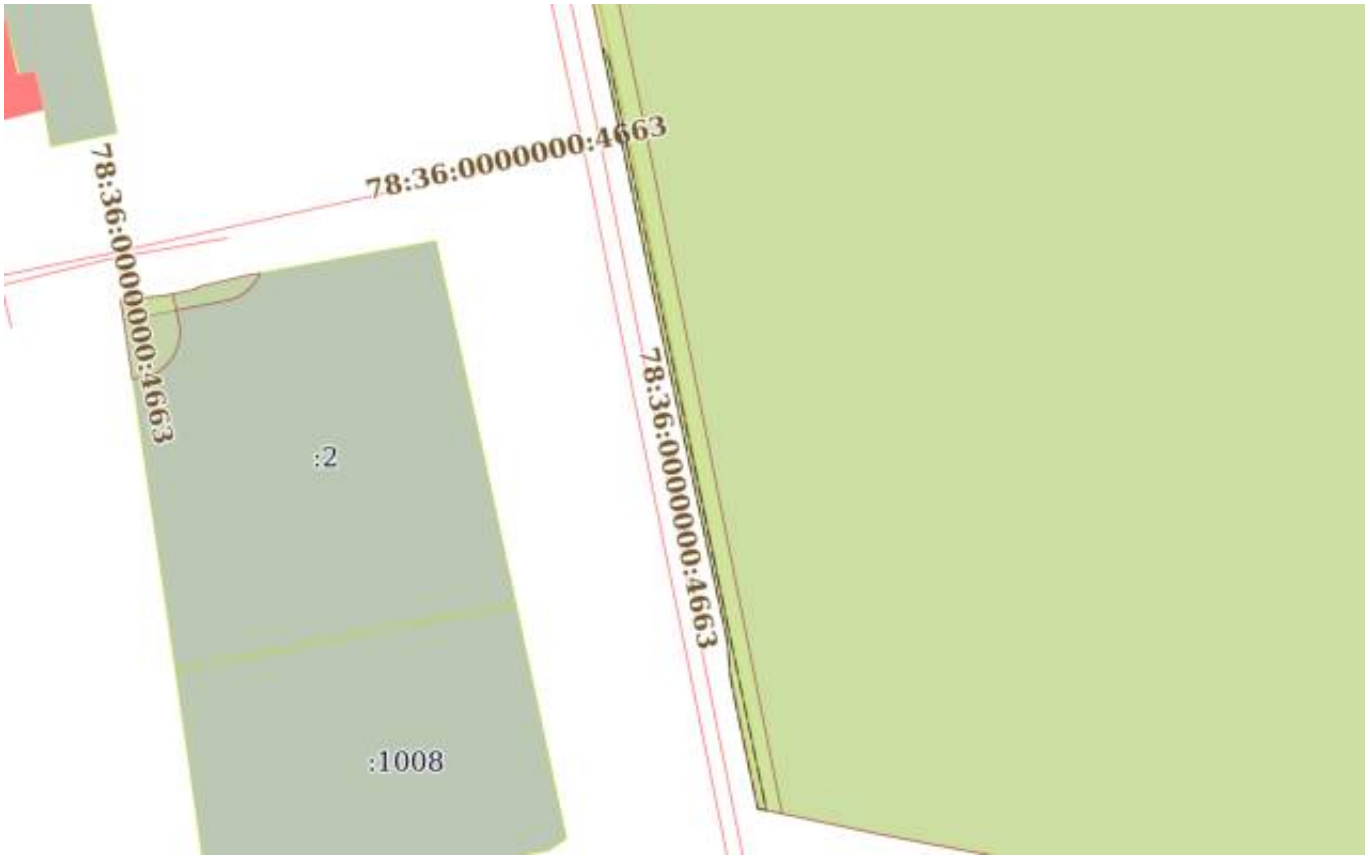

Масштаб 1:800	Условные обозначения:		

полное наименование должности	ДОКУМЕНТ ПОДПИСАН ЭЛЕКТРОННОЙ ПОДПИСЬЮ Сертификат: 839971481847979980055521910400019784 43 Владелец: ПУБЛИЧНО-ПРАВОВАЯ КОМПАНИЯ РОСКАДАСТР Действителен: с 24.12.2025 по 19.03.2027	инициалы, фамилия

Земельный участок
вид объекта недвижимости

Лист № 30 раздела 4	Всего листов раздела 4: 68	Всего разделов: 8	Всего листов выписки: 382

20.03.2026г. № КУВИ-001/2026-37549430	
Кадастровый номер:	78:36:0005305:2322

План (чертеж, схема) части земельного участка	Учетный номер части: 78:36:0005305:2322/30

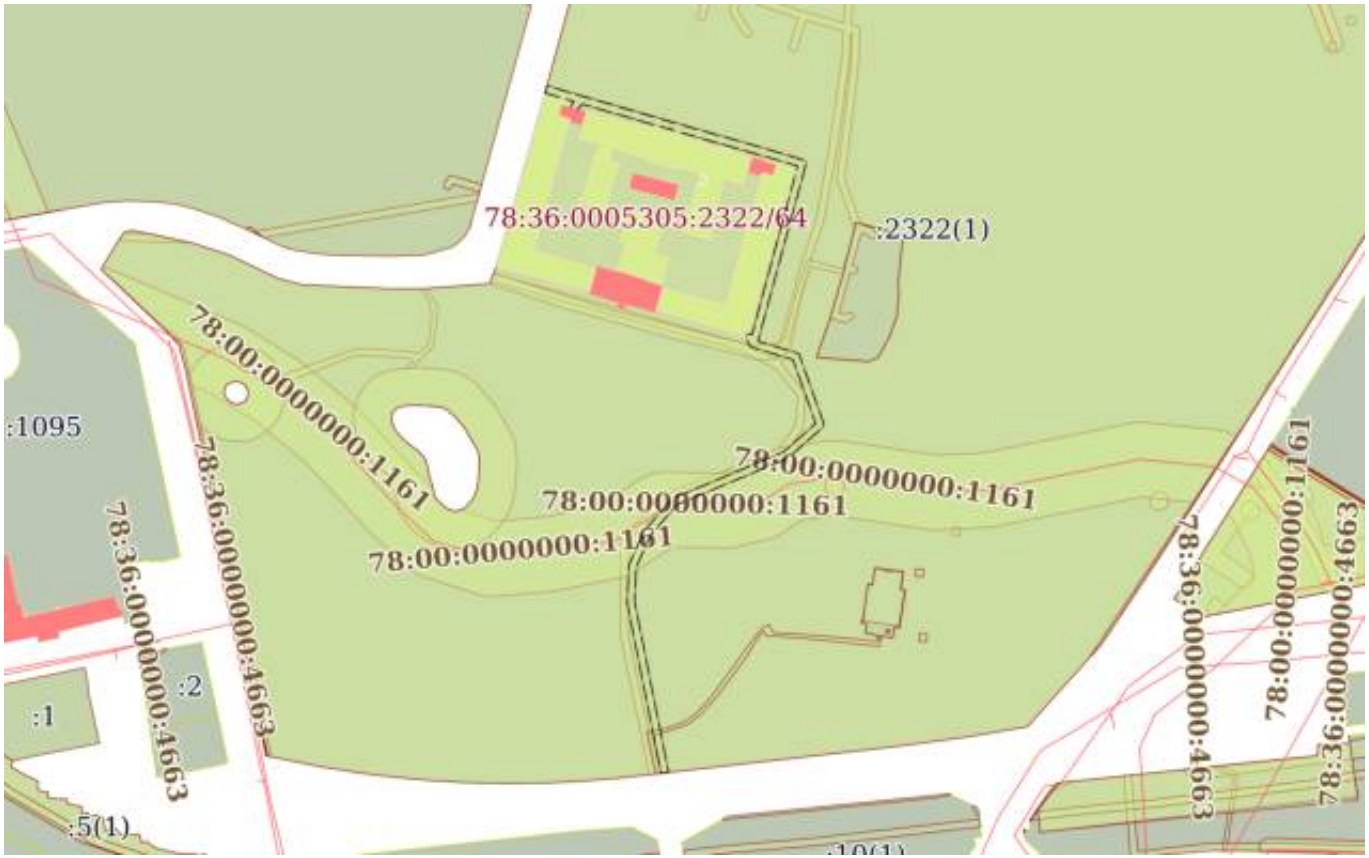

Масштаб 1:4000	Условные обозначения:		

ДОКУМЕНТ ПОДПИСАН
ЭЛЕКТРОННОЙ ПОДПИСЬЮ
Сертификат: 839971481847979980055521910400019784 43
Владелец: ПУБЛИЧНО-ПРАВОВАЯ КОМПАНИЯ РОСКАДАСТР
Действителен: с 24.12.2025 по 19.03.2027

полное наименование должности		инициалы, фамилия

Земельный участок
вид объекта недвижимости

Лист № 31 раздела 4	Всего листов раздела 4: 68	Всего разделов: 8	Всего листов выписки: 382

20.03.2026г. № КУВИ-001/2026-37549430	
Кадастровый номер:	78:36:0005305:2322

План (чертеж, схема) части земельного участка	Учетный номер части: 78:36:0005305:2322/31

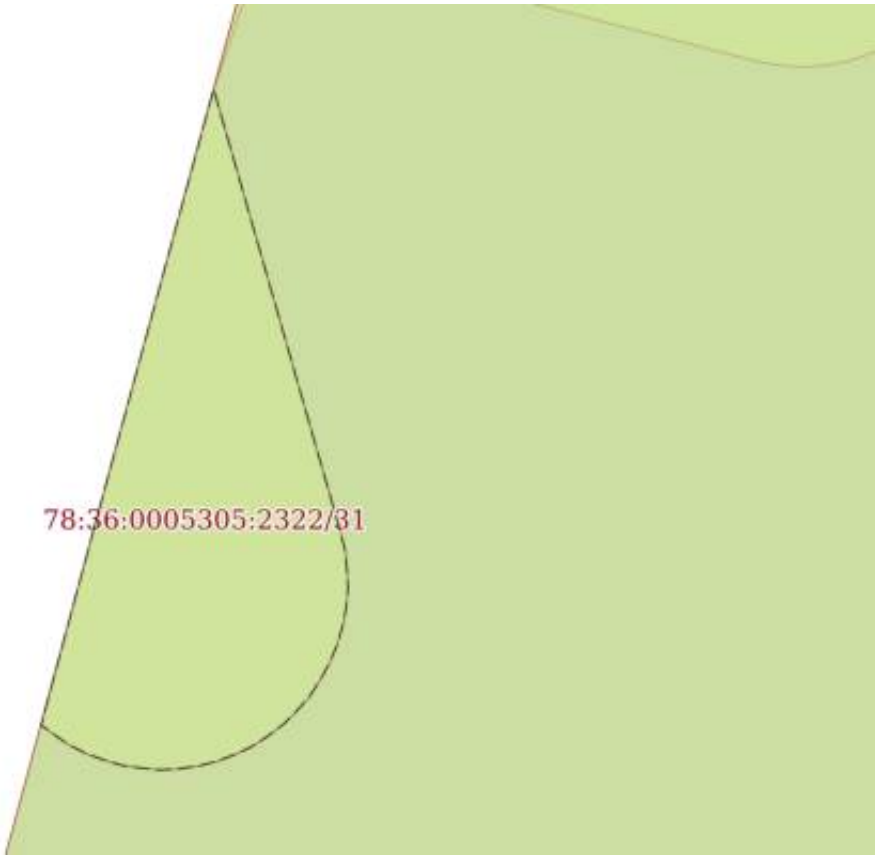

Масштаб 1:80	Условные обозначения:		

полное наименование должности	ДОКУМЕНТ ПОДПИСАН ЭЛЕКТРОННОЙ ПОДПИСЬЮ Сертификат: 839971481847979980055521910400019784 43 Владелец: ПУБЛИЧНО-ПРАВОВАЯ КОМПАНИЯ РОСКАДАСТР Действителен: с 24.12.2025 по 19.03.2027	инициалы, фамилия

Земельный участок
вид объекта недвижимости

Лист № 32 раздела 4	Всего листов раздела 4: 68	Всего разделов: 8	Всего листов выписки: 382

20.03.2026г. № КУВИ-001/2026-37549430	
Кадастровый номер:	78:36:0005305:2322

План (чертеж, схема) части земельного участка	Учетный номер части: 78:36:0005305:2322/32

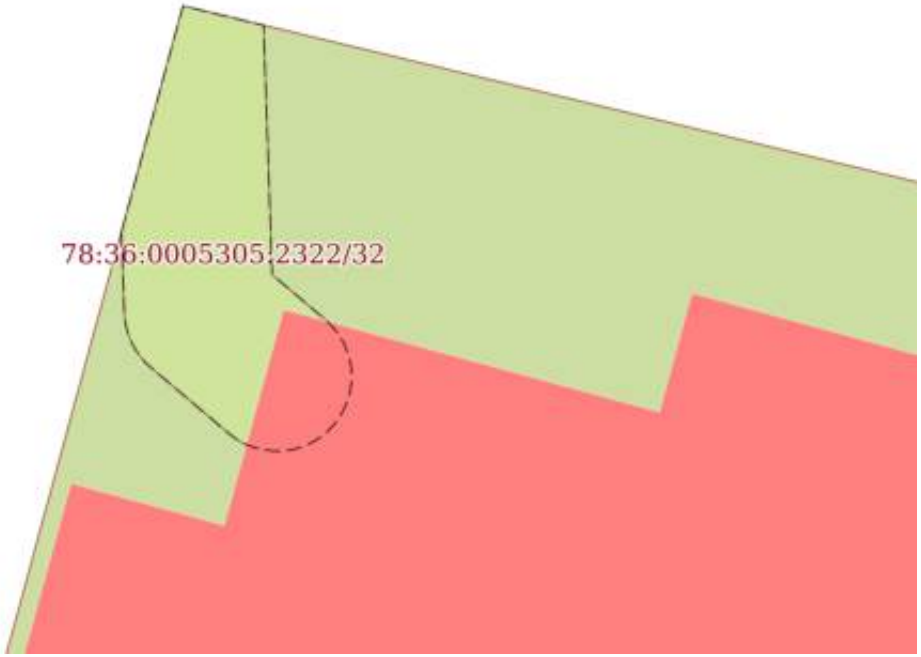

Масштаб 1:200	Условные обозначения:		

ДОКУМЕНТ ПОДПИСАН
ЭЛЕКТРОННОЙ ПОДПИСЬЮ
Сертификат: 839971481847979980055521910400019784 43
Владелец: ПУБЛИЧНО-ПРАВОВАЯ КОМПАНИЯ РОСКАДАСТР
Действителен: с 24.12.2025 по 19.03.2027

полное наименование должности		инициалы, фамилия

Земельный участок
вид объекта недвижимости

Лист № 33 раздела 4	Всего листов раздела 4: 68	Всего разделов: 8	Всего листов выписки: 382

20.03.2026г. № КУВИ-001/2026-37549430	
Кадастровый номер:	78:36:0005305:2322

План (чертеж, схема) части земельного участка	Учетный номер части: 78:36:0005305:2322/33

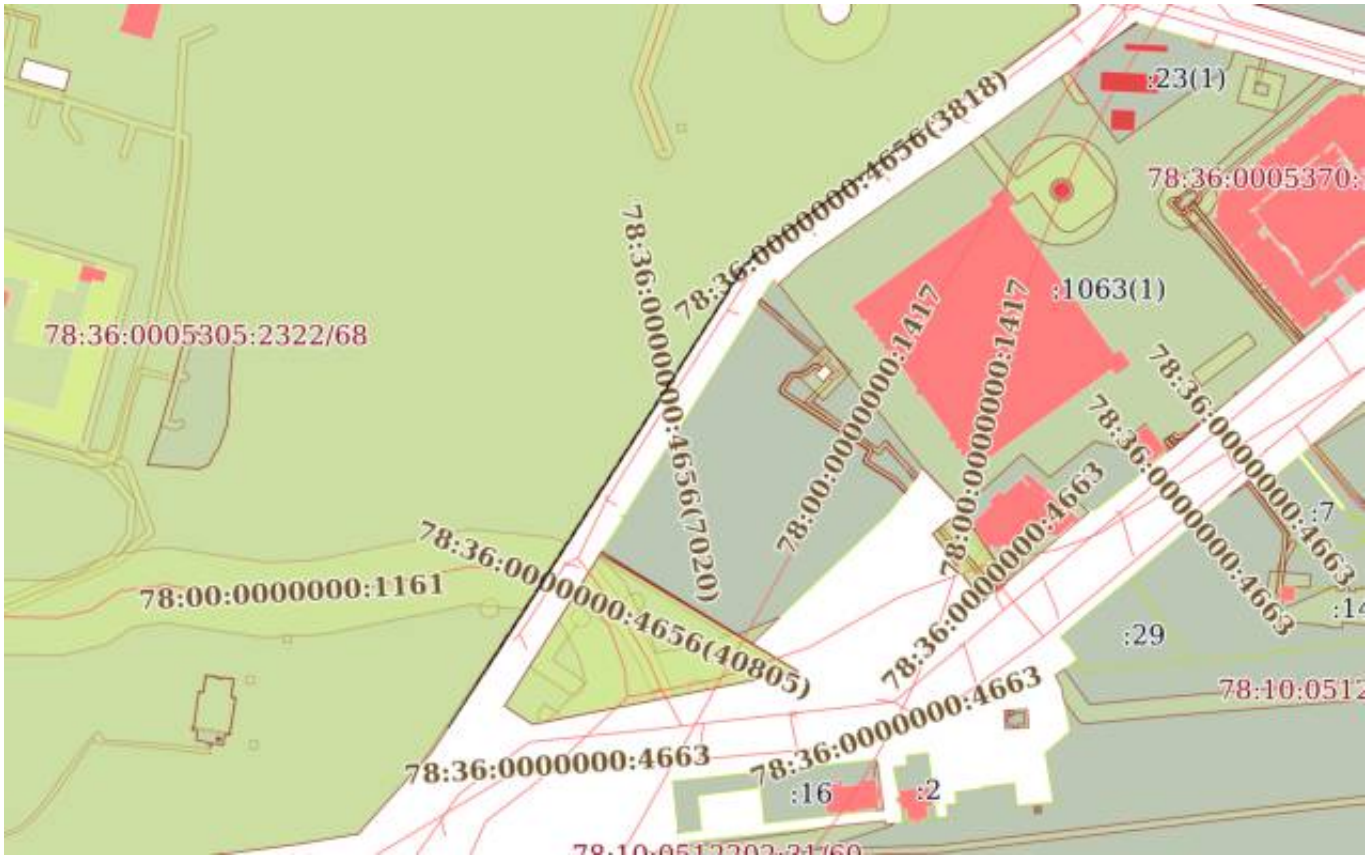

Масштаб 1:4000	Условные обозначения:		

ДОКУМЕНТ ПОДПИСАН
ЭЛЕКТРОННОЙ ПОДПИСЬЮ
Сертификат: 839971481847979980055521910400019784 43
Владелец: ПУБЛИЧНО-ПРАВОВАЯ КОМПАНИЯ РОСКАДАСТР
Действителен: с 24.12.2025 по 19.03.2027

полное наименование должности		инициалы, фамилия

Земельный участок
вид объекта недвижимости

Лист № 34 раздела 4	Всего листов раздела 4: 68	Всего разделов: 8	Всего листов выписки: 382

20.03.2026г. № КУВИ-001/2026-37549430	
Кадастровый номер:	78:36:0005305:2322

План (чертеж, схема) части земельного участка	Учетный номер части: 78:36:0005305:2322/34

Масштаб 1:200	Условные обозначения:		

ДОКУМЕНТ ПОДПИСАН
ЭЛЕКТРОННОЙ ПОДПИСЬЮ
Сертификат: 839971481847979980055521910400019784 43
Владелец: ПУБЛИЧНО-ПРАВОВАЯ КОМПАНИЯ РОСКАДАСТР
Действителен: с 24.12.2025 по 19.03.2027

полное наименование должности		инициалы, фамилия

Земельный участок
вид объекта недвижимости

Лист № 35 раздела 4	Всего листов раздела 4: 68	Всего разделов: 8	Всего листов выписки: 382

20.03.2026г. № КУВИ-001/2026-37549430	
Кадастровый номер:	78:36:0005305:2322

План (чертеж, схема) части земельного участка	Учетный номер части: 78:36:0005305:2322/35

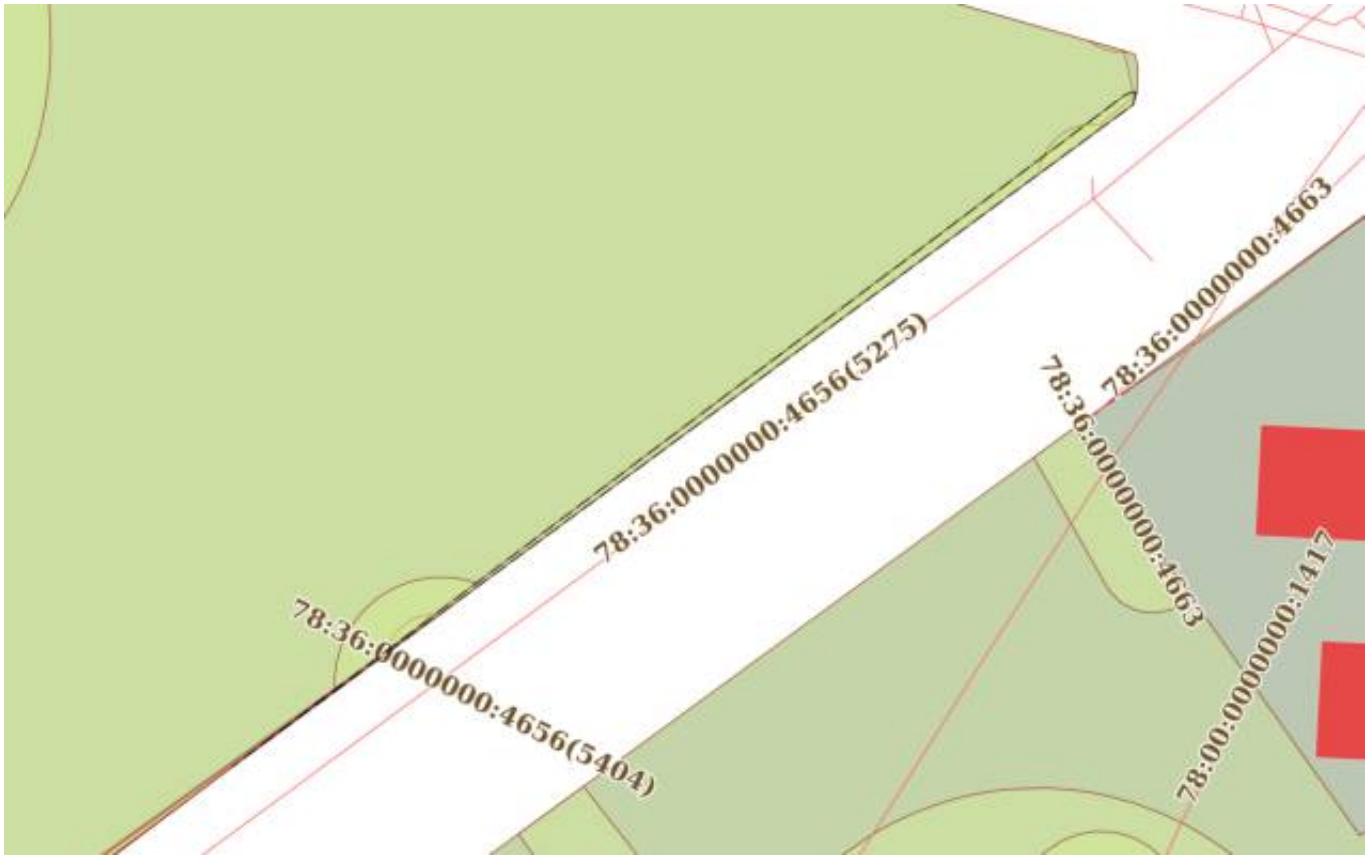

Масштаб 1:700	Условные обозначения:		

ДОКУМЕНТ ПОДПИСАН
ЭЛЕКТРОННОЙ ПОДПИСЬЮ
Сертификат: 839971481847979980055521910400019784 43
Владелец: ПУБЛИЧНО-ПРАВОВАЯ КОМПАНИЯ РОСКАДАСТР
Действителен: с 24.12.2025 по 19.03.2027

полное наименование должности		инициалы, фамилия

Земельный участок
вид объекта недвижимости

Лист № 36 раздела 4	Всего листов раздела 4: 68	Всего разделов: 8	Всего листов выписки: 382

20.03.2026г. № КУВИ-001/2026-37549430	
Кадастровый номер:	78:36:0005305:2322

План (чертеж, схема) части земельного участка	Учетный номер части: 78:36:0005305:2322/36



Масштаб 1:100	Условные обозначения:		

ДОКУМЕНТ ПОДПИСАН
ЭЛЕКТРОННОЙ ПОДПИСЬЮ
Сертификат: 839971481847979980055521910400019784 43
Владелец: ПУБЛИЧНО-ПРАВОВАЯ КОМПАНИЯ РОСКАДАСТР
Действителен: с 24.12.2025 по 19.03.2027

полное наименование должности		инициалы, фамилия

Земельный участок
вид объекта недвижимости

Лист № 37 раздела 4	Всего листов раздела 4: 68	Всего разделов: 8	Всего листов выписки: 382

20.03.2026г. № КУВИ-001/2026-37549430	
Кадастровый номер:	78:36:0005305:2322

План (чертеж, схема) части земельного участка	Учетный номер части: 78:36:0005305:2322/37



Масштаб 1:100	Условные обозначения:		

полное наименование должности		инициалы, фамилия

ДОКУМЕНТ ПОДПИСАН
ЭЛЕКТРОННОЙ ПОДПИСЬЮ
Сертификат: 839971481847979980055521910400019784 43
Владелец: ПУБЛИЧНО-ПРАВОВАЯ КОМПАНИЯ РОСКАДАСТР
Действителен: с 24.12.2025 по 19.03.2027

Земельный участок
вид объекта недвижимости

Лист № 38 раздела 4	Всего листов раздела 4: 68	Всего разделов: 8	Всего листов выписки: 382

20.03.2026г. № КУВИ-001/2026-37549430	
Кадастровый номер:	78:36:0005305:2322

План (чертеж, схема) части земельного участка	Учетный номер части: 78:36:0005305:2322/38

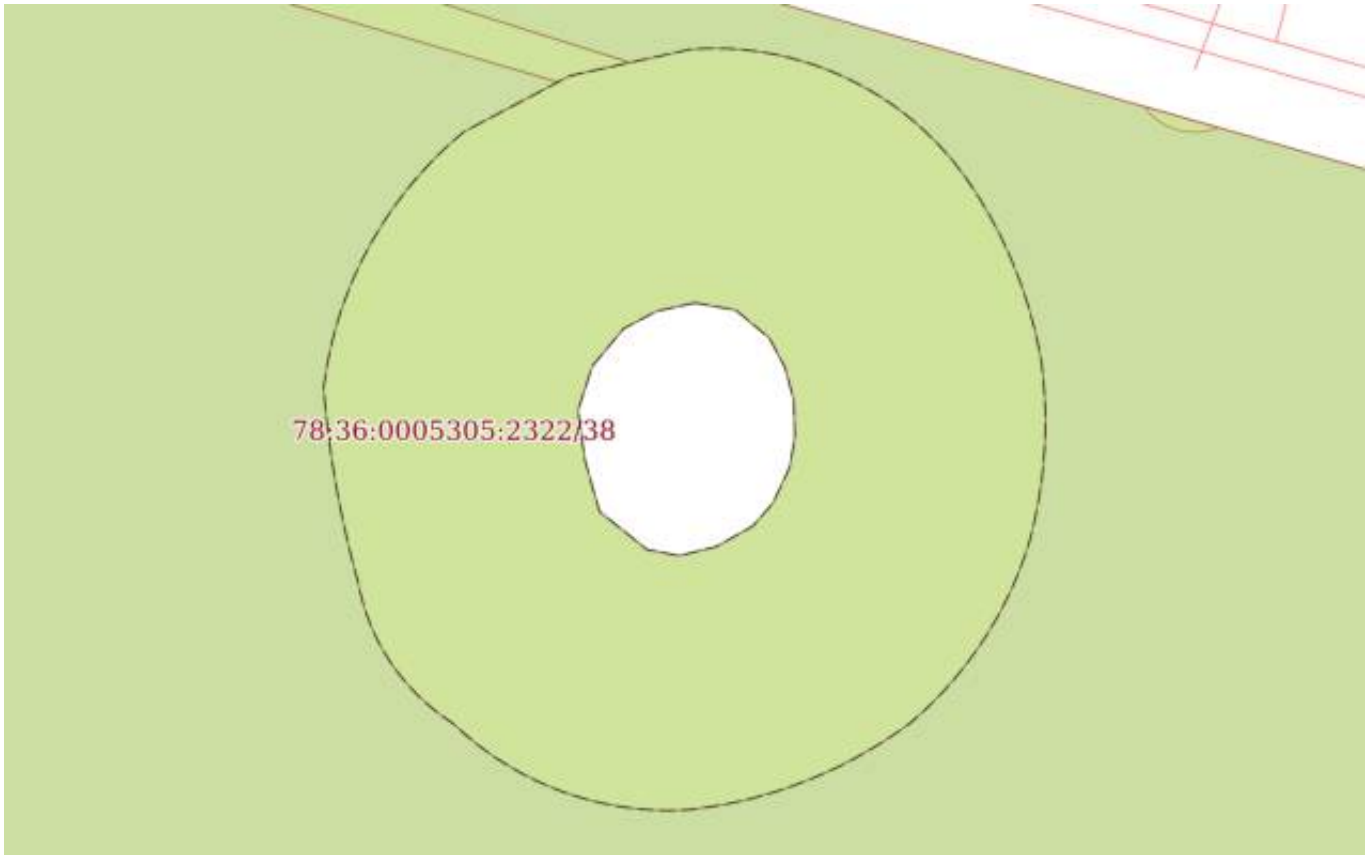

Масштаб 1:600	Условные обозначения:		

ДОКУМЕНТ ПОДПИСАН
ЭЛЕКТРОННОЙ ПОДПИСЬЮ
Сертификат: 839971481847979980055521910400019784 43
Владелец: ПУБЛИЧНО-ПРАВОВАЯ КОМПАНИЯ РОСКАДАСТР
Действителен: с 24.12.2025 по 19.03.2027

полное наименование должности		инициалы, фамилия

Земельный участок
вид объекта недвижимости

Лист № 39 раздела 4	Всего листов раздела 4: 68	Всего разделов: 8	Всего листов выписки: 382

20.03.2026г. № КУВИ-001/2026-37549430	
Кадастровый номер:	78:36:0005305:2322

План (чертеж, схема) части земельного участка	Учетный номер части: 78:36:0005305:2322/39

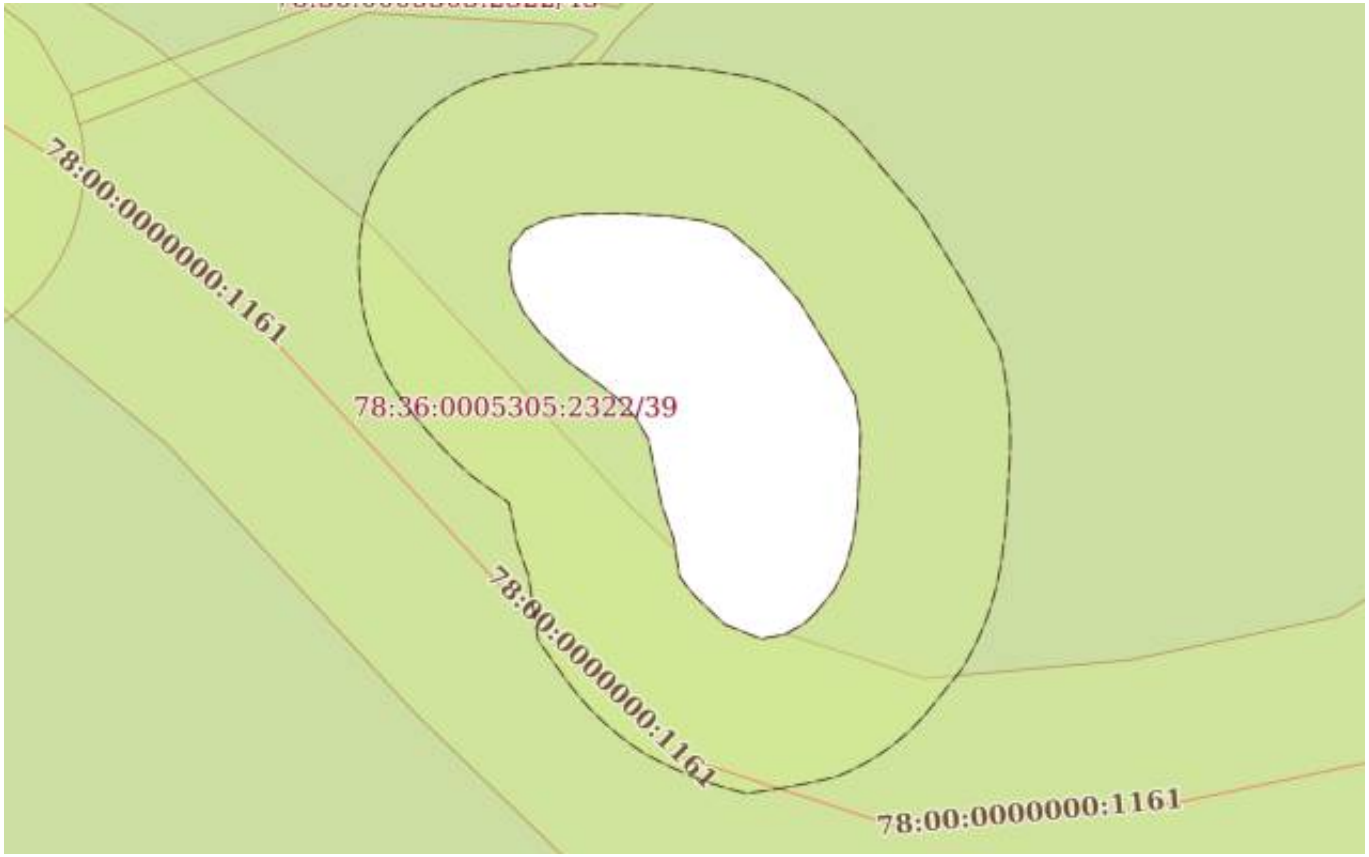

Масштаб 1:1000	Условные обозначения:		

ДОКУМЕНТ ПОДПИСАН
ЭЛЕКТРОННОЙ ПОДПИСЬЮ
Сертификат: 839971481847979980055521910400019784 43
Владелец: ПУБЛИЧНО-ПРАВОВАЯ КОМПАНИЯ РОСКАДАСТР
Действителен: с 24.12.2025 по 19.03.2027

полное наименование должности		инициалы, фамилия

Земельный участок
вид объекта недвижимости

Лист № 40 раздела 4	Всего листов раздела 4: 68	Всего разделов: 8	Всего листов выписки: 382

20.03.2026г. № КУВИ-001/2026-37549430	
Кадастровый номер:	78:36:0005305:2322

План (чертеж, схема) части земельного участка	Учетный номер части: 78:36:0005305:2322/40

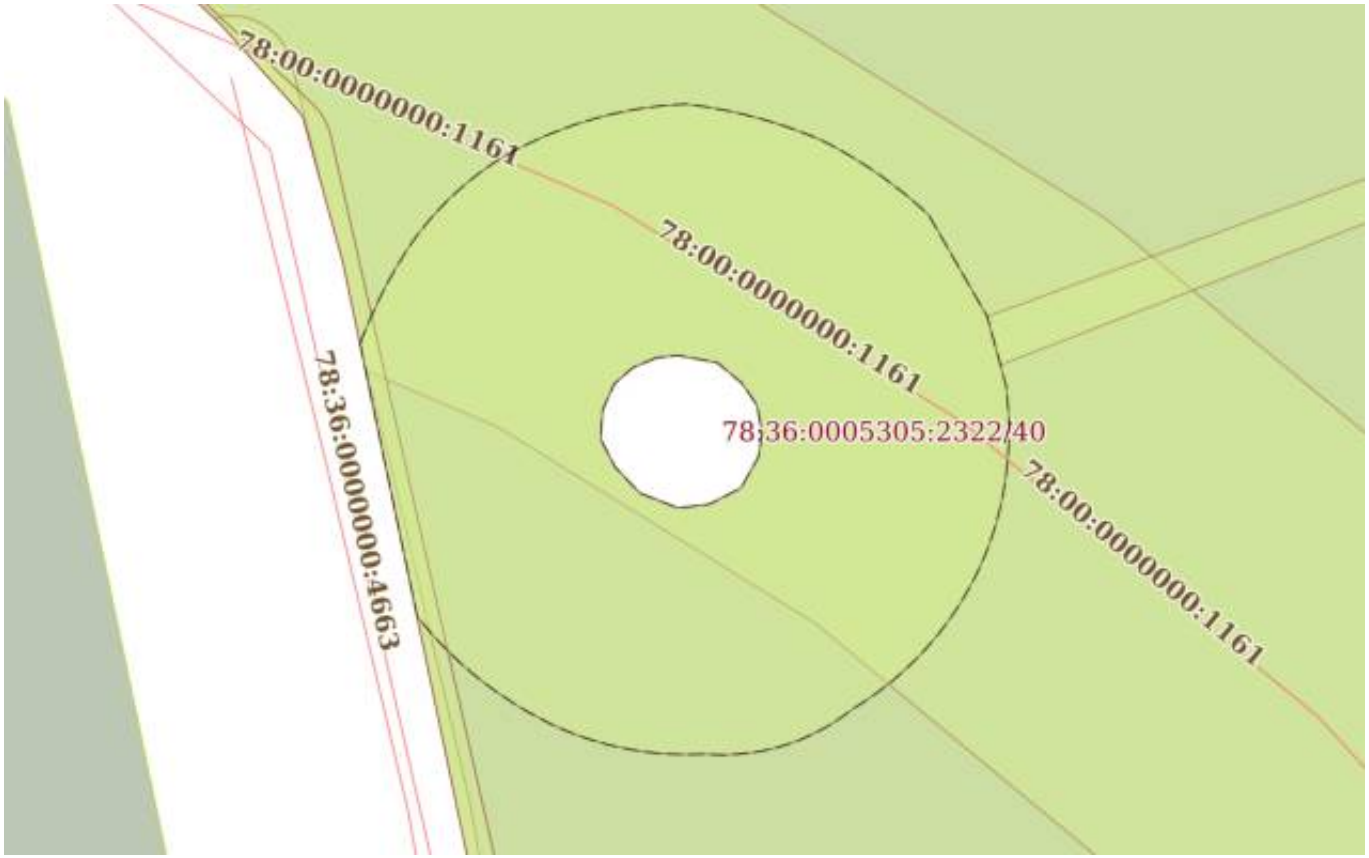

Масштаб 1:600	Условные обозначения:		

полное наименование должности	ДОКУМЕНТ ПОДПИСАН ЭЛЕКТРОННОЙ ПОДПИСЬЮ Сертификат: 839971481847979980055521910400019784 43 Владелец: ПУБЛИЧНО-ПРАВОВАЯ КОМПАНИЯ РОСКАДАСТР Действителен: с 24.12.2025 по 19.03.2027	инициалы, фамилия

Земельный участок
вид объекта недвижимости

Лист № 41 раздела 4	Всего листов раздела 4: 68	Всего разделов: 8	Всего листов выписки: 382

20.03.2026г. № КУВИ-001/2026-37549430	
Кадастровый номер:	78:36:0005305:2322

План (чертеж, схема) части земельного участка	Учетный номер части: 78:36:0005305:2322/41

Масштаб 1:500	Условные обозначения:		

ДОКУМЕНТ ПОДПИСАН
ЭЛЕКТРОННОЙ ПОДПИСЬЮ
Сертификат: 839971481847979980055521910400019784 43
Владелец: ПУБЛИЧНО-ПРАВОВАЯ КОМПАНИЯ РОСКАДАСТР
Действителен: с 24.12.2025 по 19.03.2027

полное наименование должности		инициалы, фамилия

Земельный участок
вид объекта недвижимости

Лист № 42 раздела 4	Всего листов раздела 4: 68	Всего разделов: 8	Всего листов выписки: 382

20.03.2026г. № КУВИ-001/2026-37549430	
Кадастровый номер:	78:36:0005305:2322

План (чертеж, схема) части земельного участка	Учетный номер части: 78:36:0005305:2322/42

Масштаб 1:2000	Условные обозначения:		

ДОКУМЕНТ ПОДПИСАН
ЭЛЕКТРОННОЙ ПОДПИСЬЮ
Сертификат: 839971481847979980055521910400019784 43
Владелец: ПУБЛИЧНО-ПРАВОВАЯ КОМПАНИЯ РОСКАДАСТР
Действителен: с 24.12.2025 по 19.03.2027

полное наименование должности		инициалы, фамилия

Земельный участок
вид объекта недвижимости

Лист № 43 раздела 4	Всего листов раздела 4: 68	Всего разделов: 8	Всего листов выписки: 382

20.03.2026г. № КУВИ-001/2026-37549430	
Кадастровый номер:	78:36:0005305:2322

План (чертеж, схема) части земельного участка	Учетный номер части: 78:36:0005305:2322/43

Масштаб 1:600	Условные обозначения:		

полное наименование должности	ДОКУМЕНТ ПОДПИСАН ЭЛЕКТРОННОЙ ПОДПИСЬЮ Сертификат: 839971481847979980055521910400019784 43 Владелец: ПУБЛИЧНО-ПРАВОВАЯ КОМПАНИЯ РОСКАДАСТР Действителен: с 24.12.2025 по 19.03.2027	инициалы, фамилия

Земельный участок
вид объекта недвижимости

Лист № 44 раздела 4	Всего листов раздела 4: 68	Всего разделов: 8	Всего листов выписки: 382

20.03.2026г. № КУВИ-001/2026-37549430	
Кадастровый номер:	78:36:0005305:2322

План (чертеж, схема) части земельного участка	Учетный номер части: 78:36:0005305:2322/44

Масштаб 1:500	Условные обозначения:		

полное наименование должности	ДОКУМЕНТ ПОДПИСАН ЭЛЕКТРОННОЙ ПОДПИСЬЮ Сертификат: 839971481847979980055521910400019784 43 Владелец: ПУБЛИЧНО-ПРАВОВАЯ КОМПАНИЯ РОСКАДАСТР Действителен: с 24.12.2025 по 19.03.2027	инициалы, фамилия

Земельный участок
вид объекта недвижимости

Лист № 45 раздела 4	Всего листов раздела 4: 68	Всего разделов: 8	Всего листов выписки: 382

20.03.2026г. № КУВИ-001/2026-37549430	
Кадастровый номер:	78:36:0005305:2322

План (чертеж, схема) части земельного участка	Учетный номер части: 78:36:0005305:2322/45

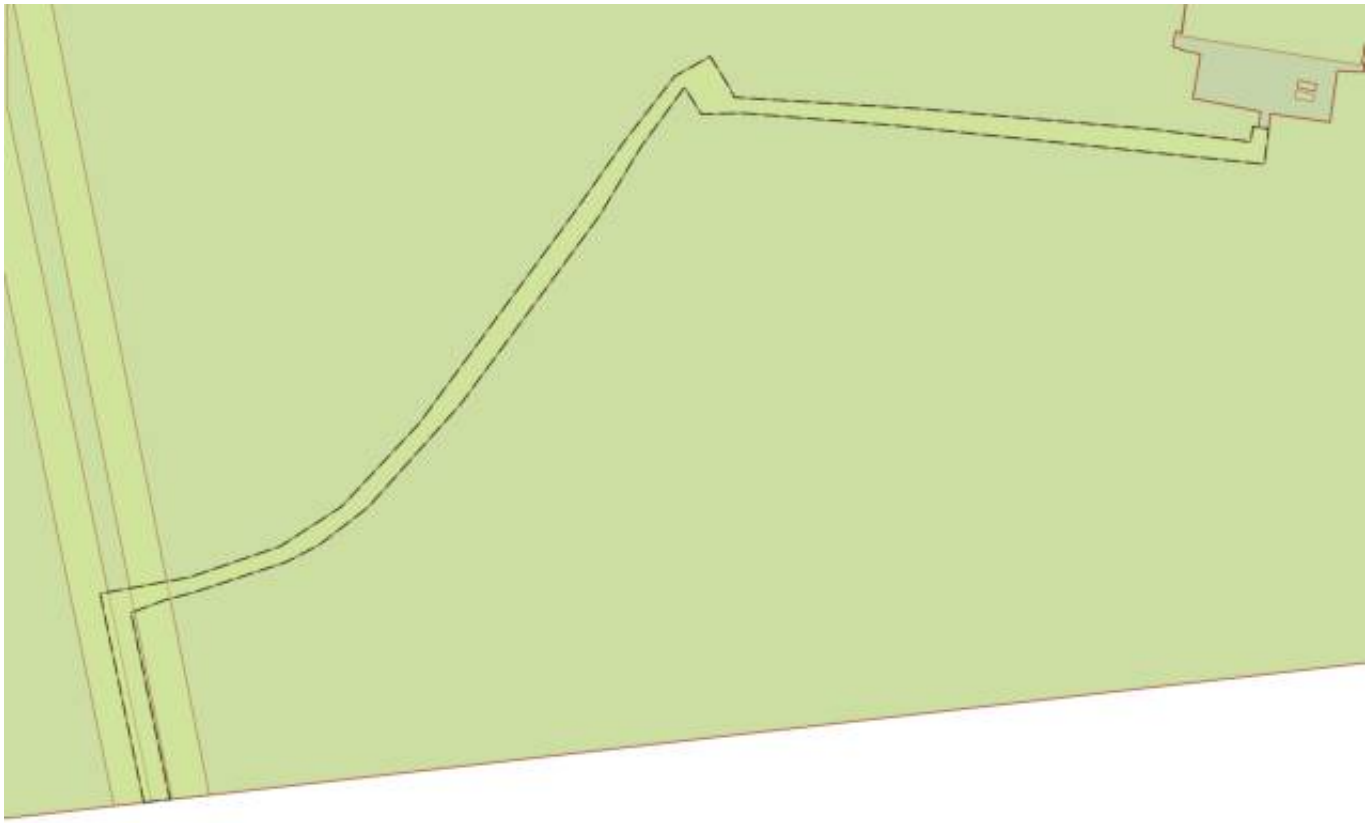

Масштаб 1:800	Условные обозначения:		

ДОКУМЕНТ ПОДПИСАН
ЭЛЕКТРОННОЙ ПОДПИСЬЮ
Сертификат: 839971481847979980055521910400019784 43
Владелец: ПУБЛИЧНО-ПРАВОВАЯ КОМПАНИЯ РОСКАДАСТР
Действителен: с 24.12.2025 по 19.03.2027

полное наименование должности		инициалы, фамилия

Земельный участок
вид объекта недвижимости

Лист № 46 раздела 4	Всего листов раздела 4: 68	Всего разделов: 8	Всего листов выписки: 382

20.03.2026г. № КУВИ-001/2026-37549430	
Кадастровый номер:	78:36:0005305:2322

План (чертеж, схема) части земельного участка	Учетный номер части: 78:36:0005305:2322/46

Масштаб 1:7000	Условные обозначения:		

ДОКУМЕНТ ПОДПИСАН
ЭЛЕКТРОННОЙ ПОДПИСЬЮ
Сертификат: 839971481847979980055521910400019784 43
Владелец: ПУБЛИЧНО-ПРАВОВАЯ КОМПАНИЯ РОСКАДАСТР
Действителен: с 24.12.2025 по 19.03.2027

полное наименование должности		инициалы, фамилия

Земельный участок
вид объекта недвижимости

Лист № 47 раздела 4	Всего листов раздела 4: 68	Всего разделов: 8	Всего листов выписки: 382

20.03.2026г. № КУВИ-001/2026-37549430	
Кадастровый номер:	78:36:0005305:2322

План (чертеж, схема) части земельного участка	Учетный номер части: 78:36:0005305:2322/47

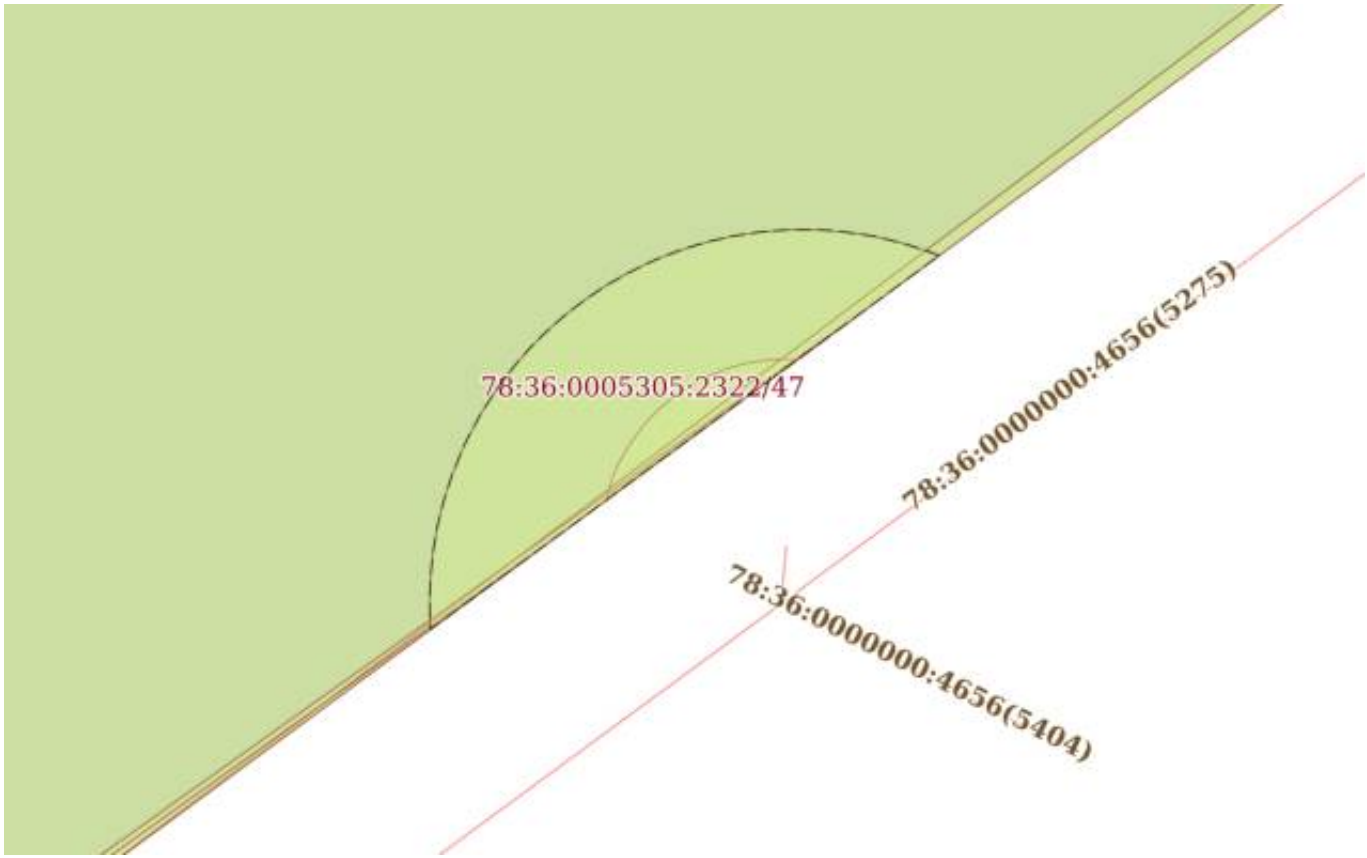

Масштаб 1:200	Условные обозначения:		

полное наименование должности	ДОКУМЕНТ ПОДПИСАН ЭЛЕКТРОННОЙ ПОДПИСЬЮ Сертификат: 839971481847979980055521910400019784 43 Владелец: ПУБЛИЧНО-ПРАВОВАЯ КОМПАНИЯ РОСКАДАСТР Действителен: с 24.12.2025 по 19.03.2027	инициалы, фамилия

Земельный участок
вид объекта недвижимости

Лист № 48 раздела 4	Всего листов раздела 4: 68	Всего разделов: 8	Всего листов выписки: 382

20.03.2026г. № КУВИ-001/2026-37549430	
Кадастровый номер:	78:36:0005305:2322

План (чертеж, схема) части земельного участка	Учетный номер части: 78:36:0005305:2322/48

Масштаб 1:3000	Условные обозначения:		

ДОКУМЕНТ ПОДПИСАН
ЭЛЕКТРОННОЙ ПОДПИСЬЮ
Сертификат: 839971481847979980055521910400019784 43
Владелец: ПУБЛИЧНО-ПРАВОВАЯ КОМПАНИЯ РОСКАДАСТР
Действителен: с 24.12.2025 по 19.03.2027

полное наименование должности		инициалы, фамилия

Земельный участок
вид объекта недвижимости

Лист № 49 раздела 4	Всего листов раздела 4: 68	Всего разделов: 8	Всего листов выписки: 382

20.03.2026г. № КУВИ-001/2026-37549430	
Кадастровый номер:	78:36:0005305:2322

План (чертеж, схема) части земельного участка	Учетный номер части: 78:36:0005305:2322/49

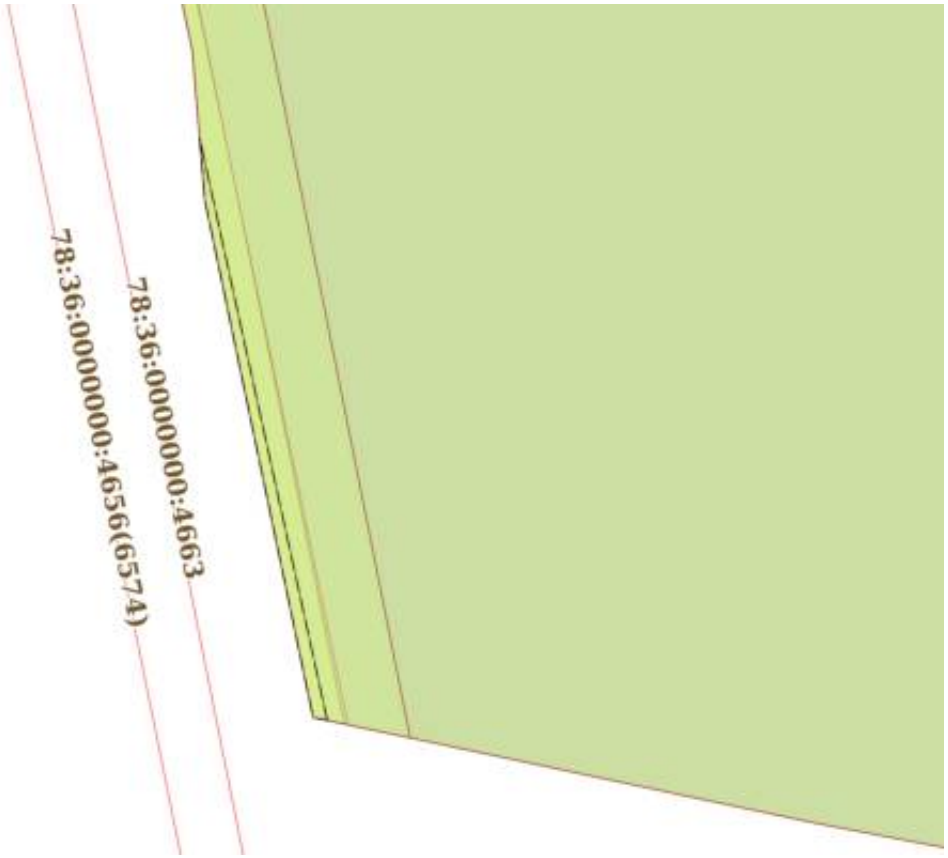

Масштаб 1:200	Условные обозначения:		

полное наименование должности	ДОКУМЕНТ ПОДПИСАН ЭЛЕКТРОННОЙ ПОДПИСЬЮ Сертификат: 839971481847979980055521910400019784 43 Владелец: ПУБЛИЧНО-ПРАВОВАЯ КОМПАНИЯ РОСКАДАСТР Действителен: с 24.12.2025 по 19.03.2027	инициалы, фамилия

Земельный участок
вид объекта недвижимости

Лист № 50 раздела 4	Всего листов раздела 4: 68	Всего разделов: 8	Всего листов выписки: 382

20.03.2026г. № КУВИ-001/2026-37549430	
Кадастровый номер:	78:36:0005305:2322

План (чертеж, схема) части земельного участка	Учетный номер части: 78:36:0005305:2322/50

Масштаб 1:40	Условные обозначения:		

ДОКУМЕНТ ПОДПИСАН
ЭЛЕКТРОННОЙ ПОДПИСЬЮ
Сертификат: 839971481847979980055521910400019784 43
Владелец: ПУБЛИЧНО-ПРАВОВАЯ КОМПАНИЯ РОСКАДАСТР
Действителен: с 24.12.2025 по 19.03.2027

полное наименование должности		инициалы, фамилия

Земельный участок
вид объекта недвижимости

Лист № 51 раздела 4	Всего листов раздела 4: 68	Всего разделов: 8	Всего листов выписки: 382

20.03.2026г. № КУВИ-001/2026-37549430	
Кадастровый номер:	78:36:0005305:2322

План (чертеж, схема) части земельного участка	Учетный номер части: 78:36:0005305:2322/51

Масштаб 1:40	Условные обозначения:		

ДОКУМЕНТ ПОДПИСАН
ЭЛЕКТРОННОЙ ПОДПИСЬЮ
Сертификат: 839971481847979980055521910400019784 43
Владелец: ПУБЛИЧНО-ПРАВОВАЯ КОМПАНИЯ РОСКАДАСТР
Действителен: с 24.12.2025 по 19.03.2027

полное наименование должности		инициалы, фамилия

Земельный участок
вид объекта недвижимости

Лист № 52 раздела 4	Всего листов раздела 4: 68	Всего разделов: 8	Всего листов выписки: 382

20.03.2026г. № КУВИ-001/2026-37549430	
Кадастровый номер:	78:36:0005305:2322

План (чертеж, схема) части земельного участка	Учетный номер части: 78:36:0005305:2322/52



Масштаб 1:40	Условные обозначения:		

ДОКУМЕНТ ПОДПИСАН
ЭЛЕКТРОННОЙ ПОДПИСЬЮ
Сертификат: 839971481847979980055521910400019784 43
Владелец: ПУБЛИЧНО-ПРАВОВАЯ КОМПАНИЯ РОСКАДАСТР
Действителен: с 24.12.2025 по 19.03.2027

полное наименование должности		инициалы, фамилия

Земельный участок
вид объекта недвижимости

Лист № 53 раздела 4	Всего листов раздела 4: 68	Всего разделов: 8	Всего листов выписки: 382

20.03.2026г. № КУВИ-001/2026-37549430	
Кадастровый номер:	78:36:0005305:2322

План (чертеж, схема) части земельного участка	Учетный номер части: 78:36:0005305:2322/53

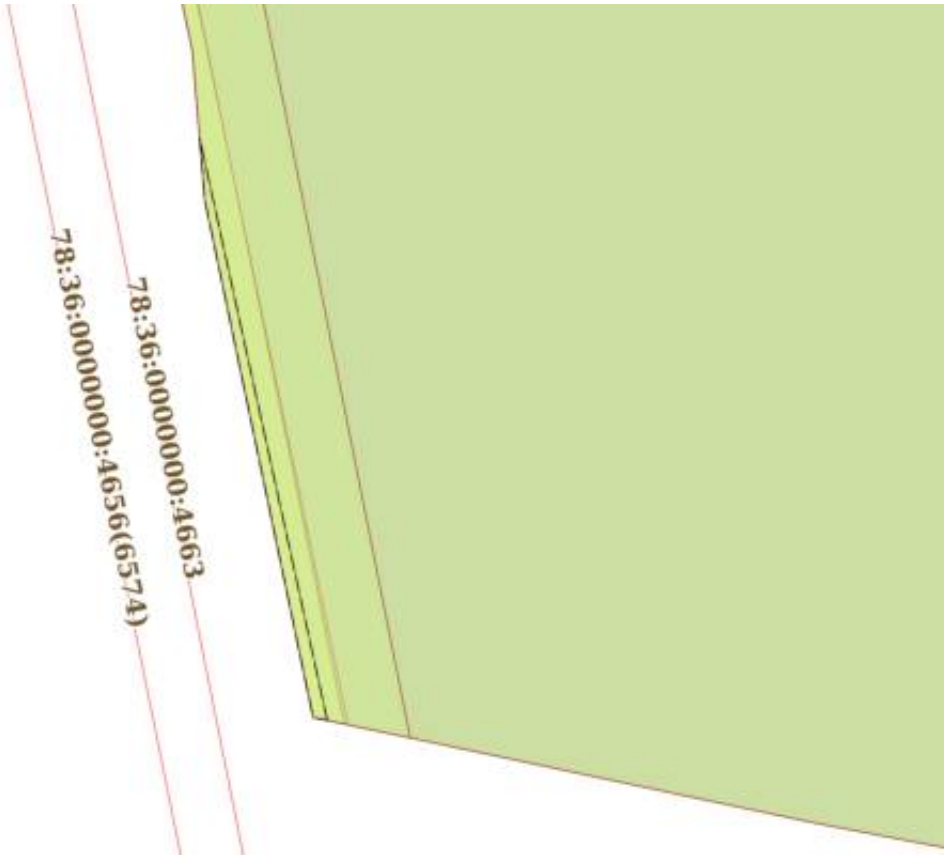

Масштаб 1:200	Условные обозначения:		

полное наименование должности	ДОКУМЕНТ ПОДПИСАН ЭЛЕКТРОННОЙ ПОДПИСЬЮ Сертификат: 839971481847979980055521910400019784 43 Владелец: ПУБЛИЧНО-ПРАВОВАЯ КОМПАНИЯ РОСКАДАСТР Действителен: с 24.12.2025 по 19.03.2027	инициалы, фамилия

Земельный участок
вид объекта недвижимости

Лист № 54 раздела 4	Всего листов раздела 4: 68	Всего разделов: 8	Всего листов выписки: 382

20.03.2026г. № КУВИ-001/2026-37549430	
Кадастровый номер:	78:36:0005305:2322

План (чертеж, схема) части земельного участка	Учетный номер части: 78:36:0005305:2322/54

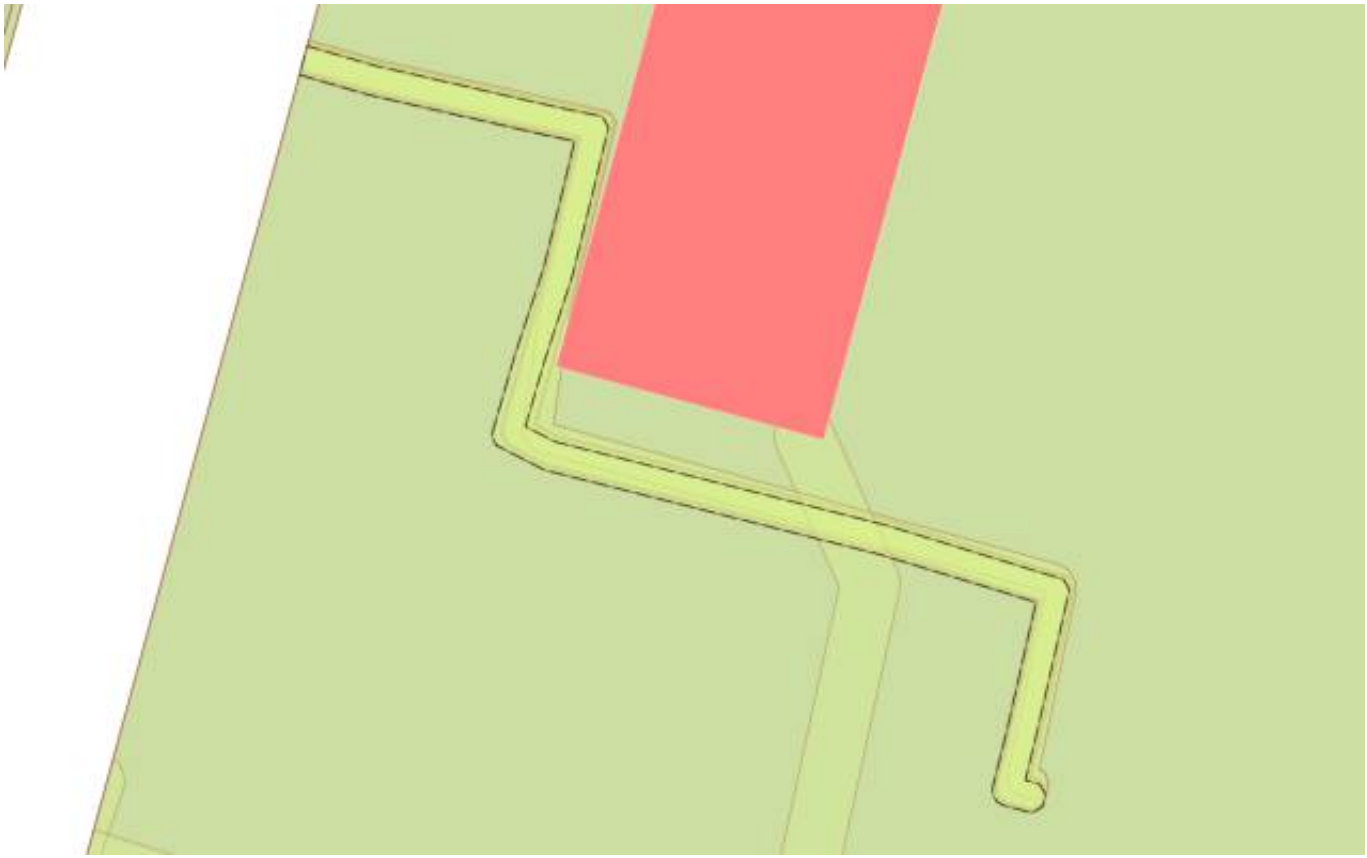

Масштаб 1:500	Условные обозначения:		

ДОКУМЕНТ ПОДПИСАН
ЭЛЕКТРОННОЙ ПОДПИСЬЮ
Сертификат: 839971481847979980055521910400019784 43
Владелец: ПУБЛИЧНО-ПРАВОВАЯ КОМПАНИЯ РОСКАДАСТР
Действителен: с 24.12.2025 по 19.03.2027

полное наименование должности		инициалы, фамилия

Земельный участок
вид объекта недвижимости

Лист № 55 раздела 4	Всего листов раздела 4: 68	Всего разделов: 8	Всего листов выписки: 382

20.03.2026г. № КУВИ-001/2026-37549430	
Кадастровый номер:	78:36:0005305:2322

План (чертеж, схема) части земельного участка	Учетный номер части: 78:36:0005305:2322/55

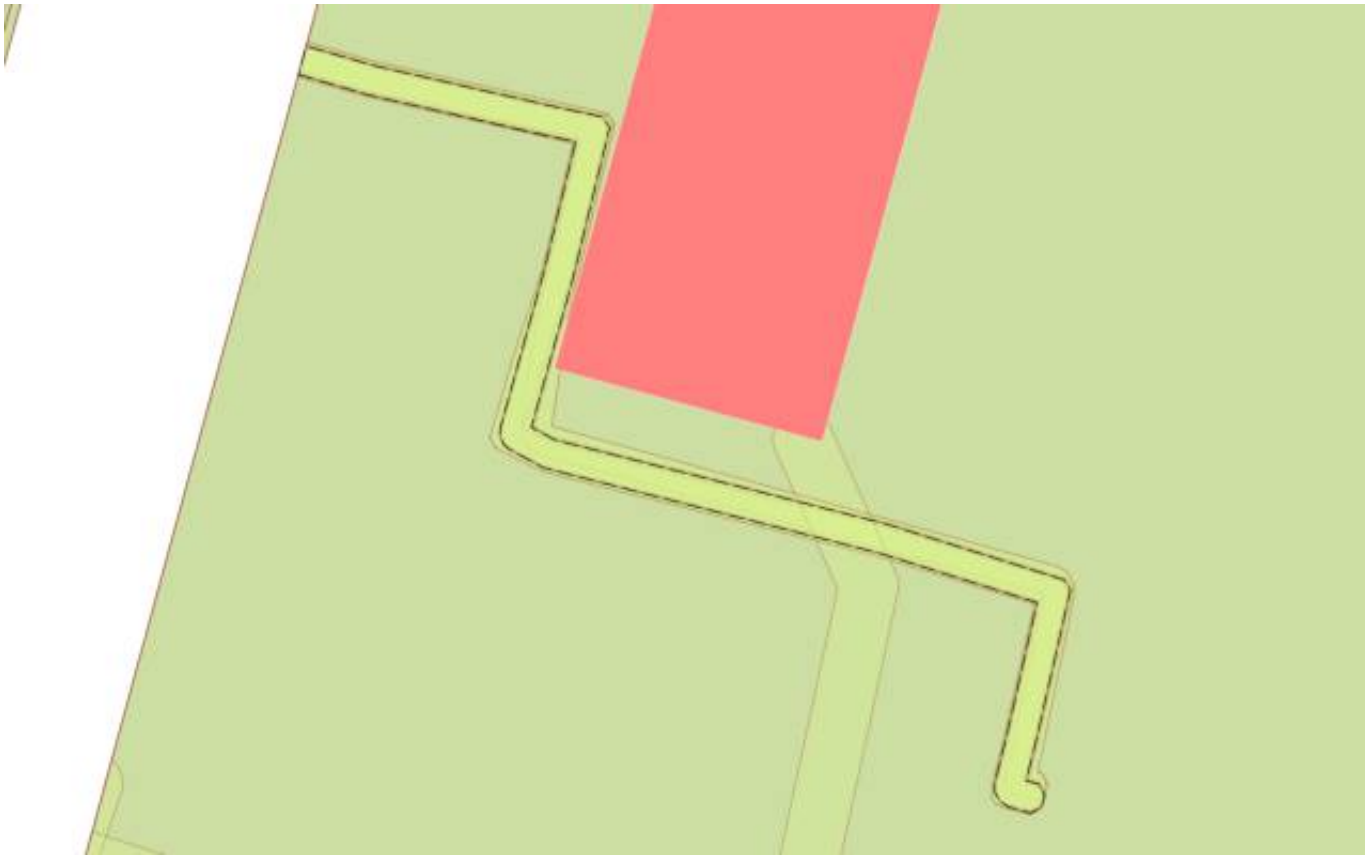

Масштаб 1:500	Условные обозначения:		

ДОКУМЕНТ ПОДПИСАН
ЭЛЕКТРОННОЙ ПОДПИСЬЮ
Сертификат: 839971481847979980055521910400019784 43
Владелец: ПУБЛИЧНО-ПРАВОВАЯ КОМПАНИЯ РОСКАДАСТР
Действителен: с 24.12.2025 по 19.03.2027

полное наименование должности		инициалы, фамилия

Земельный участок
вид объекта недвижимости

Лист № 56 раздела 4	Всего листов раздела 4: 68	Всего разделов: 8	Всего листов выписки: 382

20.03.2026г. № КУВИ-001/2026-37549430	
Кадастровый номер:	78:36:0005305:2322

План (чертеж, схема) части земельного участка	Учетный номер части: 78:36:0005305:2322/56

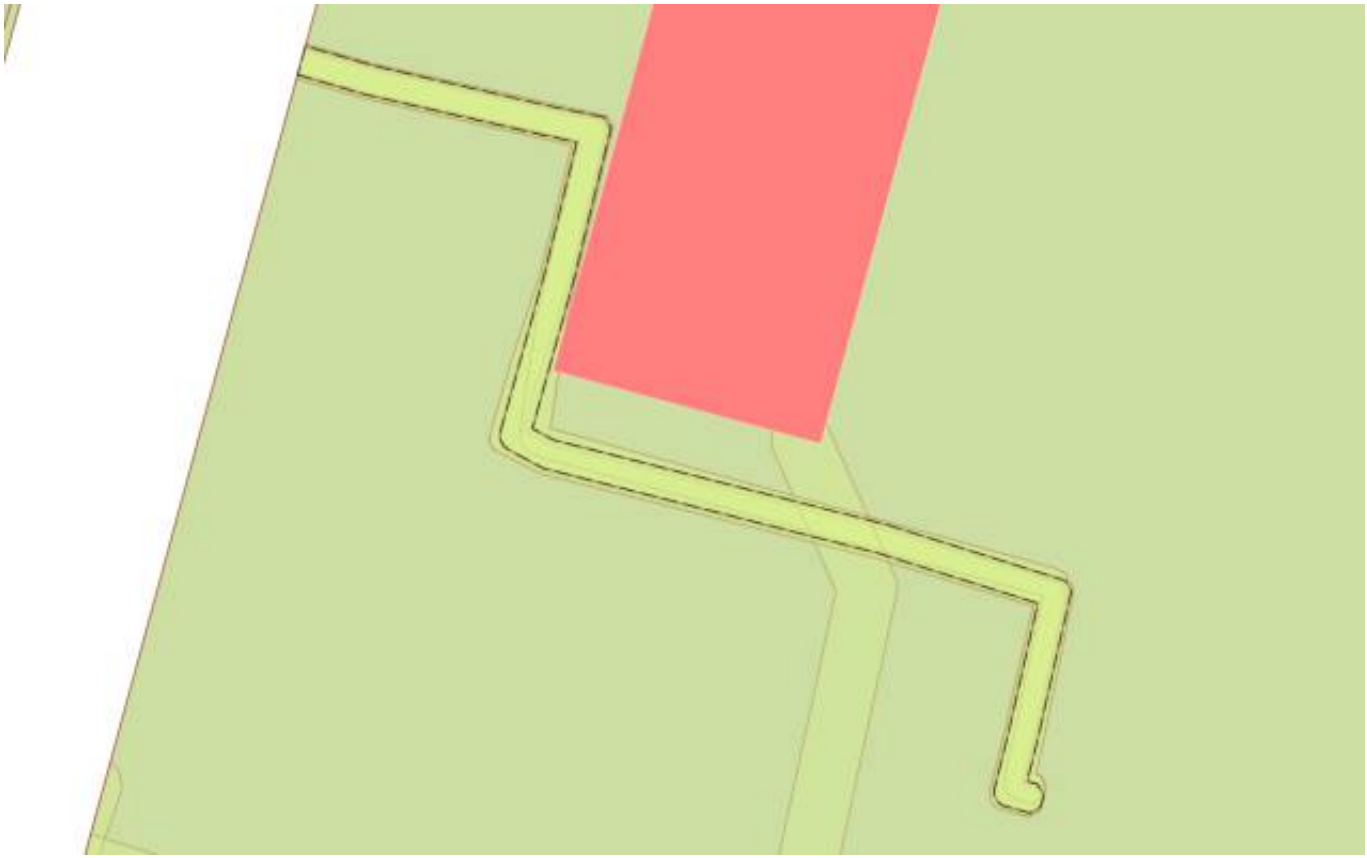

Масштаб 1:500	Условные обозначения:		

ДОКУМЕНТ ПОДПИСАН
ЭЛЕКТРОННОЙ ПОДПИСЬЮ
Сертификат: 839971481847979980055521910400019784 43
Владелец: ПУБЛИЧНО-ПРАВОВАЯ КОМПАНИЯ РОСКАДАСТР
Действителен: с 24.12.2025 по 19.03.2027

полное наименование должности		инициалы, фамилия

Земельный участок
вид объекта недвижимости

Лист № 57 раздела 4	Всего листов раздела 4: 68	Всего разделов: 8	Всего листов выписки: 382

20.03.2026г. № КУВИ-001/2026-37549430	
Кадастровый номер:	78:36:0005305:2322

План (чертеж, схема) части земельного участка	Учетный номер части: 78:36:0005305:2322/57

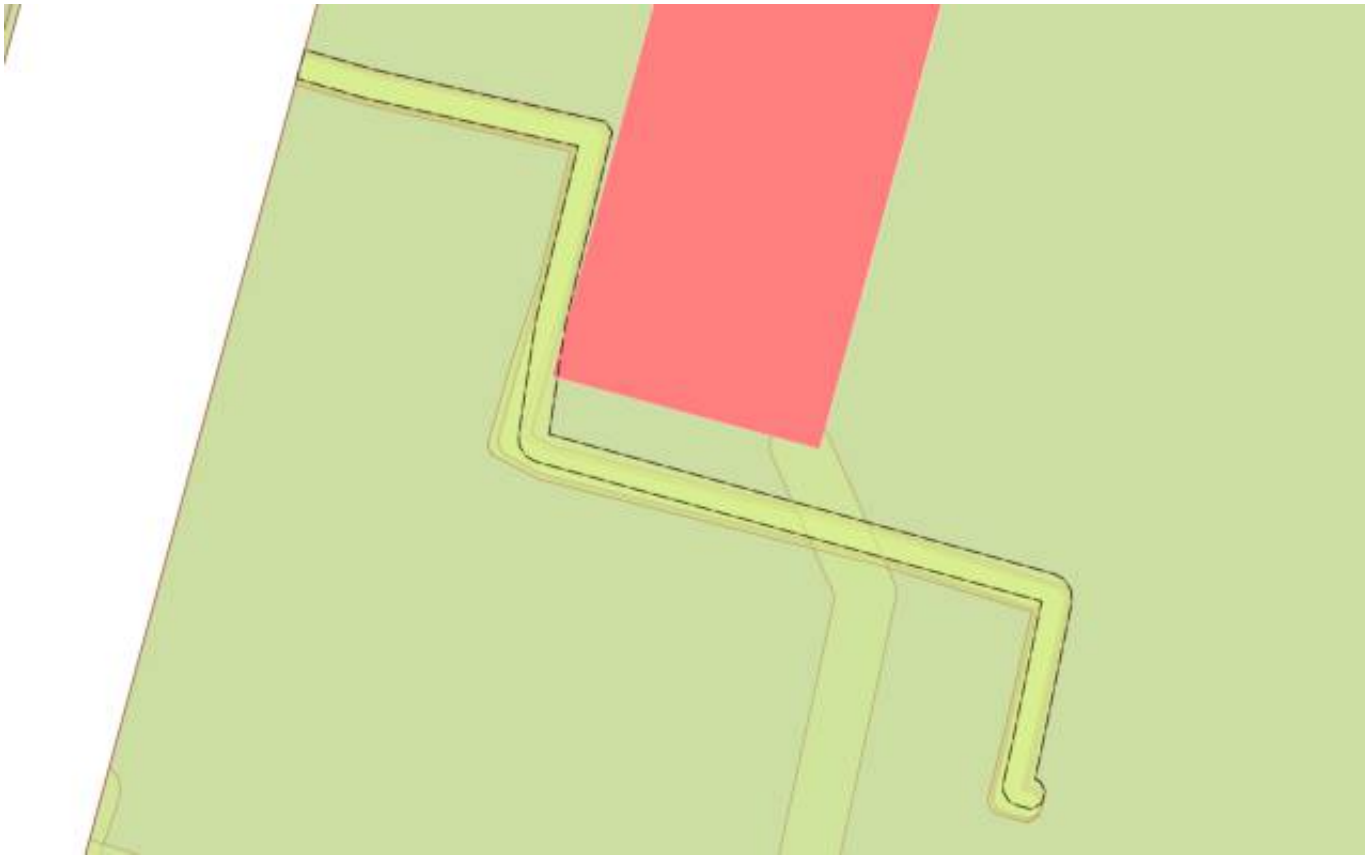

Масштаб 1:500	Условные обозначения:		

ДОКУМЕНТ ПОДПИСАН
ЭЛЕКТРОННОЙ ПОДПИСЬЮ
Сертификат: 839971481847979980055521910400019784 43
Владелец: ПУБЛИЧНО-ПРАВОВАЯ КОМПАНИЯ РОСКАДАСТР
Действителен: с 24.12.2025 по 19.03.2027

полное наименование должности		инициалы, фамилия

Земельный участок
вид объекта недвижимости

Лист № 58 раздела 4	Всего листов раздела 4: 68	Всего разделов: 8	Всего листов выписки: 382

20.03.2026г. № КУВИ-001/2026-37549430	
Кадастровый номер:	78:36:0005305:2322

План (чертеж, схема) части земельного участка	Учетный номер части: 78:36:0005305:2322/58

Масштаб 1:40	Условные обозначения:		

ДОКУМЕНТ ПОДПИСАН
ЭЛЕКТРОННОЙ ПОДПИСЬЮ
Сертификат: 839971481847979980055521910400019784 43
Владелец: ПУБЛИЧНО-ПРАВОВАЯ КОМПАНИЯ РОСКАДАСТР
Действителен: с 24.12.2025 по 19.03.2027

полное наименование должности		инициалы, фамилия

Земельный участок
вид объекта недвижимости

Лист № 59 раздела 4	Всего листов раздела 4: 68	Всего разделов: 8	Всего листов выписки: 382

20.03.2026г. № КУВИ-001/2026-37549430	
Кадастровый номер:	78:36:0005305:2322

План (чертеж, схема) части земельного участка	Учетный номер части: 78:36:0005305:2322/59



Масштаб 1:40	Условные обозначения:		

ДОКУМЕНТ ПОДПИСАН
ЭЛЕКТРОННОЙ ПОДПИСЬЮ
Сертификат: 839971481847979980055521910400019784 43
Владелец: ПУБЛИЧНО-ПРАВОВАЯ КОМПАНИЯ РОСКАДАСТР
Действителен: с 24.12.2025 по 19.03.2027

полное наименование должности		инициалы, фамилия

Земельный участок
вид объекта недвижимости

Лист № 60 раздела 4	Всего листов раздела 4: 68	Всего разделов: 8	Всего листов выписки: 382

20.03.2026г. № КУВИ-001/2026-37549430	
Кадастровый номер:	78:36:0005305:2322

План (чертеж, схема) части земельного участка	Учетный номер части: 78:36:0005305:2322/60

Масштаб 1:1000	Условные обозначения:		

ДОКУМЕНТ ПОДПИСАН
ЭЛЕКТРОННОЙ ПОДПИСЬЮ
Сертификат: 839971481847979980055521910400019784 43
Владелец: ПУБЛИЧНО-ПРАВОВАЯ КОМПАНИЯ РОСКАДАСТР
Действителен: с 24.12.2025 по 19.03.2027

полное наименование должности		инициалы, фамилия

Земельный участок
вид объекта недвижимости

Лист № 61 раздела 4	Всего листов раздела 4: 68	Всего разделов: 8	Всего листов выписки: 382

20.03.2026г. № КУВИ-001/2026-37549430	
Кадастровый номер:	78:36:0005305:2322

План (чертеж, схема) части земельного участка	Учетный номер части: 78:36:0005305:2322/61

Масштаб 1:2000	Условные обозначения:		

ДОКУМЕНТ ПОДПИСАН
ЭЛЕКТРОННОЙ ПОДПИСЬЮ
Сертификат: 839971481847979980055521910400019784 43
Владелец: ПУБЛИЧНО-ПРАВОВАЯ КОМПАНИЯ РОСКАДАСТР
Действителен: с 24.12.2025 по 19.03.2027

полное наименование должности		инициалы, фамилия

Земельный участок
вид объекта недвижимости

Лист № 62 раздела 4	Всего листов раздела 4: 68	Всего разделов: 8	Всего листов выписки: 382

20.03.2026г. № КУВИ-001/2026-37549430	
Кадастровый номер:	78:36:0005305:2322

План (чертеж, схема) части земельного участка	Учетный номер части: 78:36:0005305:2322/62

Масштаб 1:2000	Условные обозначения:		

ДОКУМЕНТ ПОДПИСАН
ЭЛЕКТРОННОЙ ПОДПИСЬЮ
Сертификат: 839971481847979980055521910400019784 43
Владелец: ПУБЛИЧНО-ПРАВОВАЯ КОМПАНИЯ РОСКАДАСТР
Действителен: с 24.12.2025 по 19.03.2027

полное наименование должности		инициалы, фамилия

Земельный участок
вид объекта недвижимости

Лист № 63 раздела 4	Всего листов раздела 4: 68	Всего разделов: 8	Всего листов выписки: 382

20.03.2026г. № КУВИ-001/2026-37549430	
Кадастровый номер:	78:36:0005305:2322

План (чертеж, схема) части земельного участка	Учетный номер части: 78:36:0005305:2322/63

Масштаб 1:2000	Условные обозначения:		

ДОКУМЕНТ ПОДПИСАН
ЭЛЕКТРОННОЙ ПОДПИСЬЮ
Сертификат: 839971481847979980055521910400019784 43
Владелец: ПУБЛИЧНО-ПРАВОВАЯ КОМПАНИЯ РОСКАДАСТР
Действителен: с 24.12.2025 по 19.03.2027

полное наименование должности		инициалы, фамилия

Земельный участок
вид объекта недвижимости

Лист № 64 раздела 4	Всего листов раздела 4: 68	Всего разделов: 8	Всего листов выписки: 382

20.03.2026г. № КУВИ-001/2026-37549430	
Кадастровый номер:	78:36:0005305:2322

План (чертеж, схема) части земельного участка	Учетный номер части: 78:36:0005305:2322/64

Масштаб 1:2000	Условные обозначения:		

ДОКУМЕНТ ПОДПИСАН
ЭЛЕКТРОННОЙ ПОДПИСЬЮ
Сертификат: 839971481847979980055521910400019784 43
Владелец: ПУБЛИЧНО-ПРАВОВАЯ КОМПАНИЯ РОСКАДАСТР
Действителен: с 24.12.2025 по 19.03.2027

полное наименование должности		инициалы, фамилия

Земельный участок
вид объекта недвижимости

Лист № 65 раздела 4	Всего листов раздела 4: 68	Всего разделов: 8	Всего листов выписки: 382

20.03.2026г. № КУВИ-001/2026-37549430	
Кадастровый номер:	78:36:0005305:2322

План (чертеж, схема) части земельного участка	Учетный номер части: 78:36:0005305:2322/65

Масштаб 1:2000	Условные обозначения:		

ДОКУМЕНТ ПОДПИСАН
ЭЛЕКТРОННОЙ ПОДПИСЬЮ
Сертификат: 839971481847979980055521910400019784 43
Владелец: ПУБЛИЧНО-ПРАВОВАЯ КОМПАНИЯ РОСКАДАСТР
Действителен: с 24.12.2025 по 19.03.2027

полное наименование должности		инициалы, фамилия

Земельный участок
вид объекта недвижимости

Лист № 66 раздела 4	Всего листов раздела 4: 68	Всего разделов: 8	Всего листов выписки: 382

20.03.2026г. № КУВИ-001/2026-37549430	
Кадастровый номер:	78:36:0005305:2322

План (чертеж, схема) части земельного участка	Учетный номер части: 78:36:0005305:2322/66

Масштаб 1:2000	Условные обозначения:		

ДОКУМЕНТ ПОДПИСАН
ЭЛЕКТРОННОЙ ПОДПИСЬЮ
Сертификат: 839971481847979980055521910400019784 43
Владелец: ПУБЛИЧНО-ПРАВОВАЯ КОМПАНИЯ РОСКАДАСТР
Действителен: с 24.12.2025 по 19.03.2027

полное наименование должности		инициалы, фамилия

Земельный участок
вид объекта недвижимости

Лист № 67 раздела 4	Всего листов раздела 4: 68	Всего разделов: 8	Всего листов выписки: 382

20.03.2026г. № КУВИ-001/2026-37549430	
Кадастровый номер:	78:36:0005305:2322

План (чертеж, схема) части земельного участка	Учетный номер части: 78:36:0005305:2322/67

Масштаб 1:300	Условные обозначения:		

полное наименование должности	ДОКУМЕНТ ПОДПИСАН ЭЛЕКТРОННОЙ ПОДПИСЬЮ Сертификат: 839971481847979980055521910400019784 43 Владелец: ПУБЛИЧНО-ПРАВОВАЯ КОМПАНИЯ РОСКАДАСТР Действителен: с 24.12.2025 по 19.03.2027	инициалы, фамилия

Земельный участок
вид объекта недвижимости

Лист № 68 раздела 4	Всего листов раздела 4: 68	Всего разделов: 8	Всего листов выписки: 382

20.03.2026г. № КУВИ-001/2026-37549430	
Кадастровый номер:	78:36:0005305:2322

План (чертеж, схема) части земельного участка	Учетный номер части: 78:36:0005305:2322/68

Масштаб 1:7000	Условные обозначения:		

ДОКУМЕНТ ПОДПИСАН
ЭЛЕКТРОННОЙ ПОДПИСЬЮ
Сертификат: 839971481847979980055521910400019784 43
Владелец: ПУБЛИЧНО-ПРАВОВАЯ КОМПАНИЯ РОСКАДАСТР
Действителен: с 24.12.2025 по 19.03.2027

полное наименование должности		инициалы, фамилия

Выписка из Единого государственного реестра недвижимости об объекте недвижимости

Сведения о частях земельного участка

Земельный участок
вид объекта недвижимости

Лист № 1 раздела 4.1	Всего листов раздела 4.1: 20	Всего разделов: 8	Всего листов выписки: 382

20.03.2026г. № КУВИ-001/2026-37549430	
Кадастровый номер:	78:36:0005305:2322

Учетный номер части	Площадь, м2	Содержание ограничения в использовании или ограничения права на объект недвижимости или обременения объекта недвижимости
1	2	3
78:36:0005305:2322/1	59	вид ограничения (обременения): прочие ограничения прав и обременения объекта недвижимости; Срок действия: не установлен; Содержание ограничения (обременения): Охранная зона водопроводных сетей
78:36:0005305:2322/2	1489	вид ограничения (обременения): прочие ограничения прав и обременения объекта недвижимости; Срок действия: не установлен; Содержание ограничения (обременения): Охранная зона водопроводных сетей
78:36:0005305:2322/3	4225	вид ограничения (обременения): прочие ограничения прав и обременения объекта недвижимости; Срок действия: не установлен; Содержание ограничения (обременения): Охранная зона газораспределительной сети
78:36:0005305:2322/4	89	вид ограничения (обременения): прочие ограничения прав и обременения объекта недвижимости; Срок действия: не установлен; Содержание ограничения (обременения): Охранная зона газораспределительной сети
78:36:0005305:2322/5	4	вид ограничения (обременения): прочие ограничения прав и обременения объекта недвижимости; Срок действия: не установлен; Содержание ограничения (обременения): Охранная зона газораспределительной сети
78:36:0005305:2322/6	105	вид ограничения (обременения): прочие ограничения прав и обременения объекта недвижимости; Срок действия: не установлен; Содержание ограничения (обременения): Охранная зона газораспределительной сети
78:36:0005305:2322/7	2	вид ограничения (обременения): прочие ограничения прав и обременения объекта недвижимости; Срок действия: не установлен; Содержание ограничения (обременения): Охранная зона газораспределительной сети
78:36:0005305:2322/8	3	вид ограничения (обременения): прочие ограничения прав и обременения объекта недвижимости;

ДОКУМЕНТ ПОДПИСАН
ЭЛЕКТРОННОЙ ПОДПИСЬЮ
Сертификат: 839971481847979980055521910400019784 43
Владелец: ПУБЛИЧНО-ПРАВОВАЯ КОМПАНИЯ РОСКАДАСТР
Действителен: с 24.12.2025 по 19.03.2027

полное наименование должности		инициалы, фамилия

Земельный участок			
вид объекта недвижимости			
Лист № 2 раздела 4.1	Всего листов раздела 4.1: 20	Всего разделов: 8	Всего листов выписки: 382
20.03.2026г. № КУВИ-001/2026-37549430			
Кадастровый номер:	78:36:0005305:2322		

		Срок действия: не установлен; Содержание ограничения (обременения): Охранная зона канализационных сетей
78:36:0005305:2322/9	7	вид ограничения (обременения): прочие ограничения прав и обременения объекта недвижимости; Срок действия: не установлен; Содержание ограничения (обременения): Охранная зона канализационных сетей
78:36:0005305:2322/10	7	вид ограничения (обременения): прочие ограничения прав и обременения объекта недвижимости; Срок действия: не установлен; Содержание ограничения (обременения): Охранная зона канализационных сетей
78:36:0005305:2322/11	5	вид ограничения (обременения): прочие ограничения прав и обременения объекта недвижимости; Срок действия: не установлен; Содержание ограничения (обременения): Охранная зона канализационных сетей
78:36:0005305:2322/12	31	вид ограничения (обременения): прочие ограничения прав и обременения объекта недвижимости; Срок действия: не установлен; Содержание ограничения (обременения): Охранная зона канализационных сетей
78:36:0005305:2322/13	3	вид ограничения (обременения): прочие ограничения прав и обременения объекта недвижимости; Срок действия: не установлен; Содержание ограничения (обременения): Охранная зона канализационных сетей
78:36:0005305:2322/14	100	вид ограничения (обременения): прочие ограничения прав и обременения объекта недвижимости; Срок действия: не установлен; Содержание ограничения (обременения): Охранная зона канализационных сетей
78:36:0005305:2322/15	4	вид ограничения (обременения): прочие ограничения прав и обременения объекта недвижимости; Срок действия: не установлен; Содержание ограничения (обременения): Охранная зона канализационных сетей
78:36:0005305:2322/16	4	вид ограничения (обременения): прочие ограничения прав и обременения объекта недвижимости; Срок действия: не установлен; Содержание ограничения (обременения): Охранная зона канализационных сетей
78:36:0005305:2322/17	5	вид ограничения (обременения): прочие ограничения прав и обременения объекта недвижимости;

ДОКУМЕНТ ПОДПИСАН
ЭЛЕКТРОННОЙ ПОДПИСЬЮ
Сертификат: 839971481847979980055521910400019784 43
Владелец: ПУБЛИЧНО-ПРАВОВАЯ КОМПАНИЯ РОСКАДАСТР
Действителен: с 24.12.2025 по 19.03.2027

полное наименование должности		инициалы, фамилия

Земельный участок			
вид объекта недвижимости			
Лист № 3 раздела 4.1	Всего листов раздела 4.1: 20	Всего разделов: 8	Всего листов выписки: 382
20.03.2026г. № КУВИ-001/2026-37549430			
Кадастровый номер:	78:36:0005305:2322		

		Срок действия: не установлен; Содержание ограничения (обременения): Охранная зона канализационных сетей
78:36:0005305:2322/18	11	вид ограничения (обременения): прочие ограничения прав и обременения объекта недвижимости; Срок действия: не установлен; Содержание ограничения (обременения): Охранная зона канализационных сетей
78:36:0005305:2322/19	1	вид ограничения (обременения): прочие ограничения прав и обременения объекта недвижимости; Срок действия: не установлен; Содержание ограничения (обременения): Охранная зона канализационных сетей
78:36:0005305:2322/20	6	вид ограничения (обременения): прочие ограничения прав и обременения объекта недвижимости; Срок действия: не установлен; Содержание ограничения (обременения): Охранная зона канализационных сетей
78:36:0005305:2322/21	20	вид ограничения (обременения): прочие ограничения прав и обременения объекта недвижимости; Срок действия: не установлен; Содержание ограничения (обременения): Охранная зона канализационных сетей
78:36:0005305:2322/22	137	вид ограничения (обременения): прочие ограничения прав и обременения объекта недвижимости; Срок действия: не установлен; Содержание ограничения (обременения): Охранная зона канализационных сетей
78:36:0005305:2322/23	5	вид ограничения (обременения): прочие ограничения прав и обременения объекта недвижимости; Срок действия: не установлен; Содержание ограничения (обременения): Охранная зона канализационных сетей
78:36:0005305:2322/24	5	вид ограничения (обременения): прочие ограничения прав и обременения объекта недвижимости; Срок действия: не установлен; Содержание ограничения (обременения): Охранная зона канализационных сетей
78:36:0005305:2322/25	24711	вид ограничения (обременения): прочие ограничения прав и обременения объекта недвижимости; Срок действия: не установлен; Содержание ограничения (обременения): Охранная зона канализационных тоннельных коллекторов
78:36:0005305:2322/26	147	вид ограничения (обременения): прочие ограничения прав и обременения объекта недвижимости; Срок действия: не установлен;

ДОКУМЕНТ ПОДПИСАН
ЭЛЕКТРОННОЙ ПОДПИСЬЮ
Сертификат: 839971481847979980055521910400019784 43
Владелец: ПУБЛИЧНО-ПРАВОВАЯ КОМПАНИЯ РОСКАДАСТР
Действителен: с 24.12.2025 по 19.03.2027

полное наименование должности		инициалы, фамилия

Земельный участок			
вид объекта недвижимости			
Лист № 4 раздела 4.1	Всего листов раздела 4.1: 20	Всего разделов: 8	Всего листов выписки: 382
20.03.2026г. № КУВИ-001/2026-37549430			
Кадастровый номер:	78:36:0005305:2322		

		Содержание ограничения (обременения): Охранная зона подземных кабельных линий электропередачи
78:36:0005305:2322/27	252	вид ограничения (обременения): прочие ограничения прав и обременения объекта недвижимости; Срок действия: не установлен; Содержание ограничения (обременения): Охранная зона подземных кабельных линий электропередачи
78:36:0005305:2322/28	1	вид ограничения (обременения): прочие ограничения прав и обременения объекта недвижимости; Срок действия: не установлен; Содержание ограничения (обременения): Охранная зона подземных кабельных линий электропередачи
78:36:0005305:2322/29	44	вид ограничения (обременения): прочие ограничения прав и обременения объекта недвижимости; Срок действия: не установлен; Содержание ограничения (обременения): Охранная зона сетей связи и сооружений связи
78:36:0005305:2322/30	2223	вид ограничения (обременения): прочие ограничения прав и обременения объекта недвижимости; Срок действия: не установлен; Содержание ограничения (обременения): Охранная зона сетей связи и сооружений связи
78:36:0005305:2322/31	13	вид ограничения (обременения): прочие ограничения прав и обременения объекта недвижимости; Срок действия: не установлен; Содержание ограничения (обременения): Охранная зона сетей связи и сооружений связи
78:36:0005305:2322/32	44	вид ограничения (обременения): прочие ограничения прав и обременения объекта недвижимости; Срок действия: не установлен; Содержание ограничения (обременения): Охранная зона сетей связи и сооружений связи
78:36:0005305:2322/33	183	вид ограничения (обременения): прочие ограничения прав и обременения объекта недвижимости; Срок действия: не установлен; Содержание ограничения (обременения): Охранная зона сетей связи и сооружений связи
78:36:0005305:2322/34	12	вид ограничения (обременения): прочие ограничения прав и обременения объекта недвижимости; Срок действия: не установлен; Содержание ограничения (обременения): Охранная зона сетей связи и сооружений связи
78:36:0005305:2322/35	62	вид ограничения (обременения): прочие ограничения прав и обременения объекта недвижимости; Срок действия: не установлен;

ДОКУМЕНТ ПОДПИСАН
ЭЛЕКТРОННОЙ ПОДПИСЬЮ
Сертификат: 839971481847979980055521910400019784 43
Владелец: ПУБЛИЧНО-ПРАВОВАЯ КОМПАНИЯ РОСКАДАСТР
Действителен: с 24.12.2025 по 19.03.2027

полное наименование должности		инициалы, фамилия

Земельный участок			
вид объекта недвижимости			
Лист № 5 раздела 4.1	Всего листов раздела 4.1: 20	Всего разделов: 8	Всего листов выписки: 382

20.03.2026г. № КУВИ-001/2026-37549430	
Кадастровый номер:	78:36:0005305:2322

		Содержание ограничения (обременения): Охранная зона сетей связи и сооружений связи
78:36:0005305:2322/36	79	вид ограничения (обременения): прочие ограничения прав и обременения объекта недвижимости; Срок действия: не установлен; Содержание ограничения (обременения): Охранная и техническая зона сети наблюдательных скважин
78:36:0005305:2322/37	79	вид ограничения (обременения): прочие ограничения прав и обременения объекта недвижимости; Срок действия: не установлен; Содержание ограничения (обременения): Охранная и техническая зона сети наблюдательных скважин
78:36:0005305:2322/38	2516	вид ограничения (обременения): прочие ограничения прав и обременения объекта недвижимости; Срок действия: не установлен; Содержание ограничения (обременения): Береговая полоса водного объекта
78:36:0005305:2322/39	4602	вид ограничения (обременения): прочие ограничения прав и обременения объекта недвижимости; Срок действия: не установлен; Содержание ограничения (обременения): Береговая полоса водного объекта
78:36:0005305:2322/40	1998	вид ограничения (обременения): прочие ограничения прав и обременения объекта недвижимости; Срок действия: не установлен; Содержание ограничения (обременения): Береговая полоса водного объекта
78:36:0005305:2322/41	471	вид ограничения (обременения): прочие ограничения прав и обременения объекта недвижимости; Срок действия: не установлен; Содержание ограничения (обременения): Право прохода и проезда
78:36:0005305:2322/42	1233	вид ограничения (обременения): прочие ограничения прав и обременения объекта недвижимости; Срок действия: не установлен; Содержание ограничения (обременения): Право прохода и проезда
78:36:0005305:2322/43	386	вид ограничения (обременения): прочие ограничения прав и обременения объекта недвижимости; Срок действия: не установлен; Содержание ограничения (обременения): Право прохода
78:36:0005305:2322/44	261	вид ограничения (обременения): прочие ограничения прав и обременения объекта недвижимости; Срок действия: не установлен; Содержание ограничения (обременения): Право прохода

ДОКУМЕНТ ПОДПИСАН
ЭЛЕКТРОННОЙ ПОДПИСЬЮ
Сертификат: 839971481847979980055521910400019784 43
Владелец: ПУБЛИЧНО-ПРАВОВАЯ КОМПАНИЯ РОСКАДАСТР
Действителен: с 24.12.2025 по 19.03.2027

полное наименование должности		инициалы, фамилия

Земельный участок
вид объекта недвижимости

Лист № 6 раздела 4.1	Всего листов раздела 4.1: 20	Всего разделов: 8	Всего листов выписки: 382

20.03.2026г. № КУВИ-001/2026-37549430	
Кадастровый номер:	78:36:0005305:2322

78:36:0005305:2322/45	385	вид ограничения (обременения): прочие ограничения прав и обременения объекта недвижимости; Срок действия: не установлен; Содержание ограничения (обременения): Право прохода
78:36:0005305:2322/46	286127	вид ограничения (обременения): прочие ограничения прав и обременения объекта недвижимости; Срок действия: не установлен; Содержание ограничения (обременения): Территория объекта культурного наследия
78:36:0005305:2322/47	56	вид ограничения (обременения): прочие ограничения прав и обременения объекта недвижимости; Срок действия: не установлен; Содержание ограничения (обременения): Техническая и охранная зона метрополитена
78:36:0005305:2322/48	533	вид ограничения (обременения): прочие ограничения прав и обременения объекта недвижимости; Срок действия: не установлен; Содержание ограничения (обременения): Охранная зона водопроводных сетей
78:36:0005305:2322/49	4	вид ограничения (обременения): ограничения прав на земельный участок, предусмотренные статьей 56 Земельного кодекса Российской Федерации; Срок действия: не установлен; реквизиты документа-основания: о внесении изменений в Закон Санкт-Петербурга №820-7 от 24 декабря 2008 года от 07.07.2016 № 437-83 выдан: Правительство Санкт-Петербурга; Содержание ограничения (обременения): Согласно приложению к Закону Санкт-Петербурга №437-83 от 07.07.2016; Реестровый номер границы: 78.36.2.195
78:36:0005305:2322/50	16	вид ограничения (обременения): ограничения прав на земельный участок, предусмотренные статьей 56 Земельного кодекса Российской Федерации; Срок действия: не установлен; реквизиты документа-основания: об утверждении Правил установления охранных зон пунктов государственной геодезической сети, государственной нивелирной сети и государственной гравиметрической сети от 12.10.2016 № 1037 выдан: Правительство Российской Федерации; Содержание ограничения (обременения): Ограничения прав на объекты недвижимости и обременения объектов недвижимости, расположенных в границах охранной зоны, устанавливаются в соответствии с Правилами установления охранных зон пунктов государственной геодезической сети, государственной нивелирной сети и государственной гравиметрической сети,

ДОКУМЕНТ ПОДПИСАН
ЭЛЕКТРОННОЙ ПОДПИСЬЮ
Сертификат: 839971481847979980055521910400019784 43
Владелец: ПУБЛИЧНО-ПРАВОВАЯ КОМПАНИЯ РОСКАДАСТР
Действителен: с 24.12.2025 по 19.03.2027

полное наименование должности		инициалы, фамилия

Земельный участок
вид объекта недвижимости

Лист № 7 раздела 4.1	Всего листов раздела 4.1: 20	Всего разделов: 8	Всего листов выписки: 382

20.03.2026г. № КУВИ-001/2026-37549430	
Кадастровый номер:	78:36:0005305:2322

		утвержденными постановлением Правительства Российской Федерации от 12.10.2016 № 1037; Реестровый номер границы: 78.36.2.368
78:36:0005305:2322/51	16	вид ограничения (обременения): ограничения прав на земельный участок, предусмотренные статьей 56 Земельного кодекса Российской Федерации; Срок действия: не установлен; реквизиты документа-основания: об утверждении Правил установления охранных зон пунктов государственной геодезической сети, государственной нивелирной сети и государственной гравиметрической сети от 12.10.2016 № 1037 выдан: Правительство Российской Федерации; Содержание ограничения (обременения): Ограничения прав на объекты недвижимости и обременения объектов недвижимости, расположенных в границах охранной зоны, устанавливаются в соответствии с Правилами установления охранных зон пунктов государственной геодезической сети, государственной нивелирной сети и государственной гравиметрической сети, утвержденными постановлением Правительства Российской Федерации от 12.10.2016 № 1037; Реестровый номер границы: 78.36.2.372
78:36:0005305:2322/52	16	вид ограничения (обременения): ограничения прав на земельный участок, предусмотренные статьей 56 Земельного кодекса Российской Федерации; Срок действия: не установлен; реквизиты документа-основания: об утверждении Правил установления охранных зон пунктов государственной геодезической сети, государственной нивелирной сети и государственной гравиметрической сети от 12.10.2016 № 1037 выдан: Правительство Российской Федерации; Содержание ограничения (обременения): Ограничения прав на объекты недвижимости и обременения объектов недвижимости, расположенных в границах охранной зоны, устанавливаются в соответствии с Правилами установления охранных зон пунктов государственной геодезической сети, государственной нивелирной сети и государственной гравиметрической сети, утвержденными постановлением Правительства Российской Федерации от 12.10.2016 № 1037; Реестровый номер границы: 78.36.2.366
78:36:0005305:2322/53	4	вид ограничения (обременения): ограничения прав на земельный участок, предусмотренные статьей 56 Земельного кодекса Российской Федерации; Срок действия: не установлен; реквизиты документа-основания: о внесении изменений в Закон Санкт-Петербурга №820-7 от 24 декабря 2008 года от 07.07.2016 № 437-83 выдан: Правительство Санкт-Петербурга;

ДОКУМЕНТ ПОДПИСАН
ЭЛЕКТРОННОЙ ПОДПИСЬЮ
Сертификат: 839971481847979980055521910400019784 43
Владелец: ПУБЛИЧНО-ПРАВОВАЯ КОМПАНИЯ РОСКАДАСТР
Действителен: с 24.12.2025 по 19.03.2027

полное наименование должности		инициалы, фамилия

Земельный участок			
вид объекта недвижимости			
Лист № 8 раздела 4.1	Всего листов раздела 4.1: 20	Всего разделов: 8	Всего листов выписки: 382

20.03.2026г. № КУВИ-001/2026-37549430	
Кадастровый номер:	78:36:0005305:2322

		Содержание ограничения (обременения): Специальные требования режима в ЗРЗ(36)02: Осуществление строительства, реконструкции объектов капитального строительства, благоустройства территории, иной хозяйственной деятельности допускается при условии сохранения характеристик исторической среды: сочетание застройки с массивами зеленых насаждений; фоновое (подчиненное) значение застройки прилегающих кварталов в системе визуального восприятия архитектурной доминанты - комплекса Лесного института. Специальные требования режима в ЗРЗ(36)03: Допускается размещение отдельных доминант, но не более 35 м высотой. ; Реестровый номер границы: 78:36-6.431; Вид объекта реестра границ: Зона с особыми условиями использования территории; Вид зоны по документу: Единая зона регулирования застройки и хозяйственной деятельности участок ЗРЗ(36)02; Тип зоны: Зона регулирования застройки и хозяйственной деятельности
78:36:0005305:2322/54	190	вид ограничения (обременения): ограничения прав на земельный участок, предусмотренные статьей 56 Земельного кодекса Российской Федерации; Срок действия: не установлен; реквизиты документа-основания: постановление Правительства РФ «О порядке установления охранных зон объектов электросетевого хозяйства и особых условий использования земельных участков, расположенных в границах таких зон» от 24.02.2009 № 160 выдан: Правительство Российской Федерации; Содержание ограничения (обременения): "Согласно Постановлению Правительства Российской Федерации № 160 от 24.02.2009 в охранных зонах запрещается осуществлять любые действия, которые могут нарушить безопасную работу объектов электросетевого хозяйства, в том числе привести к их повреждению или уничтожению, и (или) повлечь причинение вреда жизни, здоровью граждан и имуществу физических или юридических лиц, а также повлечь нанесение экологического ущерба и возникновение пожаров, в том числе: а) набрасывать на провода и опоры воздушных линий электропередачи посторонние предметы, а также подниматься на опоры воздушных линий электропередачи; б) размещать любые объекты и предметы (материалы) в пределах созданных в соответствии с требованиями нормативно-технических документов проходов и подъездов для доступа к объектам электросетевого хозяйства, а также проводить любые работы и возводить сооружения, которые могут препятствовать доступу к объектам электросетевого хозяйства, без создания необходимых для такого доступа проходов и подъездов; в) находиться в пределах огороженной территории и помещениях распределительных устройств и подстанций, открывать двери и люки распределительных устройств и подстанций, производить переключения и подключения в электрических сетях (указанное требование не распространяется на работников, занятых выполнением разрешенных в установленном порядке работ), разводить огонь в пределах охранных зон вводных и распределительных устройств,

ДОКУМЕНТ ПОДПИСАН
ЭЛЕКТРОННОЙ ПОДПИСЬЮ
Сертификат: 839971481847979980055521910400019784 43
Владелец: ПУБЛИЧНО-ПРАВОВАЯ КОМПАНИЯ РОСКАДАСТР
Действителен: с 24.12.2025 по 19.03.2027

полное наименование должности		инициалы, фамилия

Земельный участок			
вид объекта недвижимости			
Лист № 9 раздела 4.1	Всего листов раздела 4.1: 20	Всего разделов: 8	Всего листов выписки: 382
20.03.2026г. № КУВИ-001/2026-37549430			
Кадастровый номер:	78:36:0005305:2322		

		подстанций, воздушных линий электропередачи, а также в охранных зонах кабельных линий электропередачи; г) размещать свалки; д) производить работы ударными механизмами, сбрасывать тяжести массой свыше 5 тонн, производить сброс и слив едких и коррозионных веществ и горюче-смазочных материалов (в охранных зонах подземных кабельных линий электропередачи). Охранные зоны устанавливаются: б) вдоль подземных кабельных линий электропередачи - в виде части поверхности участка земли, расположенного под ней участка недр (на глубину, соответствующую глубине прокладки кабельных линий электропередачи), ограниченной параллельными вертикальными плоскостями, отстоящими по обе стороны линии электропередачи от крайних кабелей на расстоянии 1 метра (при прохождении кабельных линий напряжением до 1 киловольта в городах под тротуарами - на 0,6 метра в сторону зданий и сооружений и на 1 метр в сторону проезжей части улицы); в) вдоль подводных кабельных линий электропередачи - в виде водного пространства от водной поверхности до дна, ограниченного вертикальными плоскостями, отстоящими по обе стороны линии от крайних кабелей на расстоянии 100 метров;"; Реестровый номер границы: 78:36-6.1458; Вид объекта реестра границ: Зона с особыми условиями использования территории; Вид зоны по документу: Охранная зона объекта электросетевого хозяйства - 2708-2709/; Тип зоны: Охранная зона инженерных коммуникаций
78:36:0005305:2322/55	189	вид ограничения (обременения): ограничения прав на земельный участок, предусмотренные статьей 56 Земельного кодекса Российской Федерации; Срок действия: не установлен; реквизиты документа-основания: постановление Правительства РФ «О порядке установления охранных зон объектов электросетевого хозяйства и особых условий использования земельных участков, расположенных в границах таких зон» от 24.02.2009 № 160 выдан: Правительство Российской Федерации; Содержание ограничения (обременения): "Согласно Постановлению Правительства Российской Федерации № 160 от 24.02.2009 в охранных зонах запрещается осуществлять любые действия, которые могут нарушить безопасную работу объектов электросетевого хозяйства, в том числе привести к их повреждению или уничтожению, и (или) повлечь причинение вреда жизни, здоровью граждан и имуществу физических или юридических лиц, а также повлечь нанесение экологического ущерба и возникновение пожаров, в том числе: а) набрасывать на провода и опоры воздушных линий электропередачи посторонние предметы, а также подниматься на опоры воздушных линий электропередачи; б) размещать любые объекты и предметы (материалы) в пределах созданных в соответствии с требованиями нормативно-технических документов проходов и подъездов для доступа к объектам электросетевого хозяйства, а также проводить любые работы и возводить сооружения, которые могут препятствовать доступу к объектам электросетевого хозяйства, без создания необходимых для такого доступа проходов и

полное наименование должности	ДОКУМЕНТ ПОДПИСАН ЭЛЕКТРОННОЙ ПОДПИСЬЮ Сертификат: 839971481847979980055521910400019784 43 Владелец: ПУБЛИЧНО-ПРАВОВАЯ КОМПАНИЯ РОСКАДАСТР Действителен: с 24.12.2025 по 19.03.2027	инициалы, фамилия

Земельный участок
вид объекта недвижимости

Лист № 10 раздела 4.1	Всего листов раздела 4.1: 20	Всего разделов: 8	Всего листов выписки: 382

20.03.2026г. № КУВИ-001/2026-37549430	
Кадастровый номер:	78:36:0005305:2322

		подъездов; в) находиться в пределах огороженной территории и помещениях распределительных устройств и подстанций, открывать двери и люки распределительных устройств и подстанций, производить переключения и подключения в электрических сетях (указанное требование не распространяется на работников, занятых выполнением разрешенных в установленном порядке работ), разводить огонь в пределах охранных зон вводных и распределительных устройств, подстанций, воздушных линий электропередачи, а также в охранных зонах кабельных линий электропередачи; г) размещать свалки; д) производить работы ударными механизмами, сбрасывать тяжести массой свыше 5 тонн, производить сброс и слив едких и коррозионных веществ и горюче-смазочных материалов (в охранных зонах подземных кабельных линий электропередачи). Охранные зоны устанавливаются: б) вдоль подземных кабельных линий электропередачи - в виде части поверхности участка земли, расположенного под ней участка недр (на глубину, соответствующую глубине прокладки кабельных линий электропередачи), ограниченной параллельными вертикальными плоскостями, отстоящими по обе стороны линии электропередачи от крайних кабелей на расстоянии 1 метра (при прохождении кабельных линий напряжением до 1 киловольта в городах под тротуарами - на 0,6 метра в сторону зданий и сооружений и на 1 метр в сторону проезжей части улицы); в) вдоль подводных кабельных линий электропередачи - в виде водного пространства от водной поверхности до дна, ограниченного вертикальными плоскостями, отстоящими по обе стороны линии от крайних кабелей на расстоянии 100 метров;"; Реестровый номер границы: 78:36-6.1461; Вид объекта реестра границ: Зона с особыми условиями использования территории; Вид зоны по документу: Охранная зона объекта электросетевого хозяйства - 2709-9156/было 2709-2794/о.1 от 12.02/; Тип зоны: Охранная зона инженерных коммуникаций
78:36:0005305:2322/56	189	вид ограничения (обременения): ограничения прав на земельный участок, предусмотренные статьей 56 Земельного кодекса Российской Федерации; Срок действия: не установлен; реквизиты документа-основания: постановление Правительства РФ «О порядке установления охранных зон объектов электросетевого хозяйства и особых условий использования земельных участков, расположенных в границах таких зон» от 24.02.2009 № 160 выдан: Правительство Российской Федерации; Содержание ограничения (обременения): "Согласно Постановлению Правительства Российской Федерации № 160 от 24.02.2009 в охранных зонах запрещается осуществлять любые действия, которые могут нарушить безопасную работу объектов электросетевого хозяйства, в том числе привести к их повреждению или уничтожению, и (или) повлечь причинение вреда жизни, здоровью граждан и имуществу физических или юридических лиц, а также повлечь нанесение экологического ущерба и возникновение пожаров, в том числе: а) набрасывать на провода и опоры воздушных линий электропередачи посторонние

ДОКУМЕНТ ПОДПИСАН
ЭЛЕКТРОННОЙ ПОДПИСЬЮ
Сертификат: 839971481847979980055521910400019784 43
Владелец: ПУБЛИЧНО-ПРАВОВАЯ КОМПАНИЯ РОСКАДАСТР
Действителен: с 24.12.2025 по 19.03.2027

полное наименование должности		инициалы, фамилия

Земельный участок			
вид объекта недвижимости			
Лист № 11 раздела 4.1	Всего листов раздела 4.1: 20	Всего разделов: 8	Всего листов выписки: 382
20.03.2026г. № КУВИ-001/2026-37549430			
Кадастровый номер:	78:36:0005305:2322		

		предметы, а также подниматься на опоры воздушных линий электропередачи; б) размещать любые объекты и предметы (материалы) в пределах созданных в соответствии с требованиями нормативно-технических документов проходов и подъездов для доступа к объектам электросетевого хозяйства, а также проводить любые работы и возводить сооружения, которые могут препятствовать доступу к объектам электросетевого хозяйства, без создания необходимых для такого доступа проходов и подъездов; в) находиться в пределах огороженной территории и помещениях распределительных устройств и подстанций, открывать двери и люки распределительных устройств и подстанций, производить переключения и подключения в электрических сетях (указанное требование не распространяется на работников, занятых выполнением разрешенных в установленном порядке работ), разводить огонь в пределах охранных зон вводных и распределительных устройств, подстанций, воздушных линий электропередачи, а также в охранных зонах кабельных линий электропередачи; г) размещать свалки; д) производить работы ударными механизмами, сбрасывать тяжести массой свыше 5 тонн, производить сброс и слив едких и коррозионных веществ и горюче-смазочных материалов (в охранных зонах подземных кабельных линий электропередачи). Охранные зоны устанавливаются: б) вдоль подземных кабельных линий электропередачи - в виде части поверхности участка земли, расположенного под ней участка недр (на глубину, соответствующую глубине прокладки кабельных линий электропередачи), ограниченной параллельными вертикальными плоскостями, отстоящими по обе стороны линии электропередачи от крайних кабелей на расстоянии 1 метра (при прохождении кабельных линий напряжением до 1 киловольта в городах под тротуарами - на 0,6 метра в сторону зданий и сооружений и на 1 метр в сторону проезжей части улицы); в) вдоль подводных кабельных линий электропередачи - в виде водного пространства от водной поверхности до дна, ограниченного вертикальными плоскостями, отстоящими по обе стороны линии от крайних кабелей на расстоянии 100 метров;"; Реестровый номер границы: 78:36-6.1463; Вид объекта реестра границ: Зона с особыми условиями использования территории; Вид зоны по документу: Охранная зона объекта электросетевого хозяйства - 2709-2713/было 2709-2819,2713-2819/о.1 12.02/; Тип зоны: Охранная зона инженерных коммуникаций
78:36:0005305:2322/57	185	вид ограничения (обременения): ограничения прав на земельный участок, предусмотренные статьей 56 Земельного кодекса Российской Федерации; Срок действия: не установлен; реквизиты документа-основания: постановление Правительства РФ «О порядке установления охранных зон объектов электросетевого хозяйства и особых условий использования земельных участков, расположенных в границах таких зон» от 24.02.2009 № 160 выдан: Правительство Российской Федерации; Содержание ограничения (обременения): "Согласно Постановлению Правительства Российской Федерации № 160 от 24.02.2009 в

ДОКУМЕНТ ПОДПИСАН
ЭЛЕКТРОННОЙ ПОДПИСЬЮ
Сертификат: 839971481847979980055521910400019784 43
Владелец: ПУБЛИЧНО-ПРАВОВАЯ КОМПАНИЯ РОСКАДАСТР
Действителен: с 24.12.2025 по 19.03.2027

полное наименование должности		инициалы, фамилия

Земельный участок			
вид объекта недвижимости			
Лист № 12 раздела 4.1	Всего листов раздела 4.1: 20	Всего разделов: 8	Всего листов выписки: 382
20.03.2026г. № КУВИ-001/2026-37549430			
Кадастровый номер:	78:36:0005305:2322		

		охранных зонах запрещается осуществлять любые действия, которые могут нарушить безопасную работу объектов электросетевого хозяйства, в том числе привести к их повреждению или уничтожению, и (или) повлечь причинение вреда жизни, здоровью граждан и имуществу физических или юридических лиц, а также повлечь нанесение экологического ущерба и возникновение пожаров, в том числе: а) набрасывать на провода и опоры воздушных линий электропередачи посторонние предметы, а также подниматься на опоры воздушных линий электропередачи; б) размещать любые объекты и предметы (материалы) в пределах созданных в соответствии с требованиями нормативно-технических документов проходов и подъездов для доступа к объектам электросетевого хозяйства, а также проводить любые работы и возводить сооружения, которые могут препятствовать доступу к объектам электросетевого хозяйства, без создания необходимых для такого доступа проходов и подъездов; в) находиться в пределах огороженной территории и помещениях распределительных устройств и подстанций, открывать двери и люки распределительных устройств и подстанций, производить переключения и подключения в электрических сетях (указанное требование не распространяется на работников, занятых выполнением разрешенных в установленном порядке работ), разводить огонь в пределах охранных зон вводных и распределительных устройств, подстанций, воздушных линий электропередачи, а также в охранных зонах кабельных линий электропередачи; г) размещать свалки; д) производить работы ударными механизмами, сбрасывать тяжести массой свыше 5 тонн, производить сброс и слив едких и коррозионных веществ и горюче-смазочных материалов (в охранных зонах подземных кабельных линий электропередачи). Охранные зоны устанавливаются: б) вдоль подземных кабельных линий электропередачи - в виде части поверхности участка земли, расположенного под ней участка недр (на глубину, соответствующую глубине прокладки кабельных линий электропередачи), ограниченной параллельными вертикальными плоскостями, отстоящими по обе стороны линии электропередачи от крайних кабелей на расстоянии 1 метра (при прохождении кабельных линий напряжением до 1 киловольта в городах под тротуарами - на 0,6 метра в сторону зданий и сооружений и на 1 метр в сторону проезжей части улицы); в) вдоль подводных кабельных линий электропередачи - в виде водного пространства от водной поверхности до дна, ограниченного вертикальными плоскостями, отстоящими по обе стороны линии от крайних кабелей на расстоянии 100 метров;"; Реестровый номер границы: 78:36-6.2031; Вид объекта реестра границ: Зона с особыми условиями использования территории; Вид зоны по документу: Охранная зона объекта электросетевого хозяйства - 2628-2709/; Тип зоны: Охранная зона инженерных коммуникаций
78:36:0005305:2322/58	16	вид ограничения (обременения): ограничения прав на земельный участок, предусмотренные статьей 56 Земельного кодекса Российской Федерации; Срок действия: не установлен;

ДОКУМЕНТ ПОДПИСАН
ЭЛЕКТРОННОЙ ПОДПИСЬЮ
Сертификат: 839971481847979980055521910400019784 43
Владелец: ПУБЛИЧНО-ПРАВОВАЯ КОМПАНИЯ РОСКАДАСТР
Действителен: с 24.12.2025 по 19.03.2027

полное наименование должности		инициалы, фамилия

Земельный участок
вид объекта недвижимости

Лист № 13 раздела 4.1	Всего листов раздела 4.1: 20	Всего разделов: 8	Всего листов выписки: 382

20.03.2026г. № КУВИ-001/2026-37549430	
Кадастровый номер:	78:36:0005305:2322

		реквизиты документа-основания: описание местоположения границ от 24.07.2023 № б/н выдан: Спиридонова И.А.; приказ от 20.07.2023 № П/0122 выдан: Управление Росреестра по Санкт-Петербургу; Содержание ограничения (обременения): В пределах границ охранных зон пунктов запрещается использование земельных участков для осуществления видов деятельности, приводящих к повреждению или уничтожению наружных опознавательных знаков пунктов, нарушению неизменности местоположения их центров, уничтожению, перемещению, засыпке или повреждению составных частей пунктов. Также на земельных участках в границах охранных зон пунктов запрещается проведение работ, размещение объектов и предметов, которые могут препятствовать доступу к пунктам. В границах охранной зоны пунктов территории, в отношении которых устанавливаются различные ограничения использования земельных участков, не выделяются. Указанные в настоящем пункте ограничения использования земельных участков в охранных зонах пунктов устанавливаются для охранных зон всех пунктов и не зависят от характеристик пунктов и их территориального расположения. Отдельные ограничения использования земельных участков при установлении охранных зон пунктов в зависимости от характеристик пунктов или их территориального расположения не устанавливаются; Реестровый номер границы: 78:36-6.2039; Вид объекта реестра границ: Зона с особыми условиями использования территории; Вид зоны по документу: Охранная зона пункта государственной нивелирной сети Рп IV; Тип зоны: Охранная зона геодезического пункта
78:36:0005305:2322/59	16	вид ограничения (обременения): ограничения прав на земельный участок, предусмотренные статьей 56 Земельного кодекса Российской Федерации; Срок действия: не установлен; реквизиты документа-основания: приказ от 20.07.2023 № П/0122 выдан: Управление Росреестра по Санкт-Петербургу; Содержание ограничения (обременения): В пределах границ охранных зон пунктов запрещается использование земельных участков для осуществления видов деятельности, приводящих к повреждению или уничтожению наружных опознавательных знаков пунктов, нарушению неизменности местоположения их центров, уничтожению, перемещению, засыпке или повреждению составных частей пунктов. Также на земельных участках в границах охранных зон пунктов запрещается проведение работ, размещение объектов и предметов, которые могут препятствовать доступу к пунктам. В границах охранной зоны пунктов территории, в отношении которых устанавливаются различные ограничения использования земельных участков, не выделяются. Указанные в настоящем пункте ограничения использования земельных участков в охранных зонах пунктов устанавливаются для охранных зон всех пунктов и не зависят от характеристик пунктов и их территориального расположения. Отдельные ограничения использования земельных участков при установлении охранных зон пунктов в зависимости от характеристик

ДОКУМЕНТ ПОДПИСАН
ЭЛЕКТРОННОЙ ПОДПИСЬЮ
Сертификат: 839971481847979980055521910400019784 43
Владелец: ПУБЛИЧНО-ПРАВОВАЯ КОМПАНИЯ РОСКАДАСТР
Действителен: с 24.12.2025 по 19.03.2027

полное наименование должности		инициалы, фамилия

Земельный участок			
вид объекта недвижимости			
Лист № 14 раздела 4.1	Всего листов раздела 4.1: 20	Всего разделов: 8	Всего листов выписки: 382
20.03.2026г. № КУВИ-001/2026-37549430			
Кадастровый номер:	78:36:0005305:2322		

		пунктов или их территориального расположения не устанавливаются; Реестровый номер границы: 78:36-6.2044; Вид объекта реестра границ: Зона с особыми условиями использования территории; Вид зоны по документу: Охранная зона пункта государственной нивелирной сети М 12; Тип зоны: Охранная зона геодезического пункта
78:36:0005305:2322/60	159	вид ограничения (обременения): ограничения прав на земельный участок, предусмотренные статьей 56 Земельного кодекса Российской Федерации; Срок действия: не установлен; реквизиты документа-основания: постановление Правительства РФ «О порядке установления охранных зон объектов электросетевого хозяйства и особых условий использования земельных участков, расположенных в границах таких зон» от 24.02.2009 № 160 выдан: Правительство Российской Федерации; Содержание ограничения (обременения): "Согласно Постановлению Правительства Российской Федерации № 160 от 24.02.2009 в охранных зонах запрещается осуществлять любые действия, которые могут нарушить безопасную работу объектов электросетевого хозяйства, в том числе привести к их повреждению или уничтожению, и (или) повлечь причинение вреда жизни, здоровью граждан и имуществу физических или юридических лиц, а также повлечь нанесение экологического ущерба и возникновение пожаров, в том числе: а) набрасывать на провода и опоры воздушных линий электропередачи посторонние предметы, а также подниматься на опоры воздушных линий электропередачи; б) размещать любые объекты и предметы (материалы) в пределах созданных в соответствии с требованиями нормативно-технических документов проходов и подъездов для доступа к объектам электросетевого хозяйства, а также проводить любые работы и возводить сооружения, которые могут препятствовать доступу к объектам электросетевого хозяйства, без создания необходимых для такого доступа проходов и подъездов; в) находиться в пределах огороженной территории и помещениях распределительных устройств и подстанций, открывать двери и люки распределительных устройств и подстанций, производить переключения и подключения в электрических сетях (указанное требование не распространяется на работников, занятых выполнением разрешенных в установленном порядке работ), разводить огонь в пределах охранных зон вводных и распределительных устройств, подстанций, воздушных линий электропередачи, а также в охранных зонах кабельных линий электропередачи; г) размещать свалки; д) производить работы ударными механизмами, сбрасывать тяжести массой свыше 5 тонн, производить сброс и слив едких и коррозионных веществ и горюче-смазочных материалов (в охранных зонах подземных кабельных линий электропередачи). Охранные зоны устанавливаются: б) вдоль подземных кабельных линий электропередачи - в виде части поверхности участка земли, расположенного под ней участка недр (на глубину, соответствующую глубине прокладки кабельных линий электропередачи), ограниченной параллельными вертикальными плоскостями, отстоящими по обе стороны

ДОКУМЕНТ ПОДПИСАН
ЭЛЕКТРОННОЙ ПОДПИСЬЮ
Сертификат: 839971481847979980055521910400019784 43
Владелец: ПУБЛИЧНО-ПРАВОВАЯ КОМПАНИЯ РОСКАДАСТР
Действителен: с 24.12.2025 по 19.03.2027

полное наименование должности		инициалы, фамилия

Земельный участок
вид объекта недвижимости

Лист № 15 раздела 4.1	Всего листов раздела 4.1: 20	Всего разделов: 8	Всего листов выписки: 382

20.03.2026г. № КУВИ-001/2026-37549430	
Кадастровый номер:	78:36:0005305:2322

		линии электропередачи от крайних кабелей на расстоянии 1 метра (при прохождении кабельных линий напряжением до 1 киловольта в городах под тротуарами - на 0,6 метра в сторону зданий и сооружений и на 1 метр в сторону проезжей части улицы); в) вдоль подводных кабельных линий электропередачи - в виде водного пространства от водной поверхности до дна, ограниченного вертикальными плоскостями, отстоящими по обе стороны линии от крайних кабелей на расстоянии 100 метров;"; Реестровый номер границы: 78:00-6.920; Вид объекта реестра границ: Зона с особыми условиями использования территории; Вид зоны по документу: Охранная зона объекта электросетевого хозяйства - 2618-2747/; Тип зоны: Охранная зона инженерных коммуникаций
78:36:0005305:2322/61	8637	вид ограничения (обременения): ограничения прав на земельный участок, предусмотренные статьей 56 Земельного кодекса Российской Федерации; Срок действия: не установлен; реквизиты документа-основания: приказ от 17.08.2023 № П/0138 выдан: Федеральная служба государственной регистрации, кадастра и картографии ; Содержание ограничения (обременения): В пределах границ охранных зон пунктов запрещается использование земельных участков для осуществления видов деятельности, приводящих к повреждению или уничтожению наружных опознавательных знаков пунктов, нарушению неизменности местоположения их центров, уничтожению, перемещению, засыпке или повреждению составных частей пунктов. Также на земельных участках в границах охранных зон пунктов запрещается проведение работ, размещение объектов и предметов, которые могут препятствовать доступу к пунктам. В границах охранной зоны пунктов территории, в отношении которых устанавливаются различные ограничения использования земельных участков, не выделяются. Указанные в настоящем пункте ограничения использования земельных участков в охранных зонах пунктов устанавливаются для охранных зон всех пунктов и не зависят от характеристик пунктов и их территориального расположения. Отдельные ограничения использования земельных участков при установлении охранных зон пунктов в зависимости от характеристик пунктов или их территориального расположения не устанавливаются; Реестровый номер границы: 78:36-6.2732; Вид объекта реестра границ: Зона с особыми условиями использования территории; Вид зоны по документу: Охранная зона пункта государственной нивелирной сети М Б/№ (53); Тип зоны: Охранная зона геодезического пункта
78:36:0005305:2322/62	8637	вид ограничения (обременения): ограничения прав на земельный участок, предусмотренные статьей 56 Земельного кодекса

ДОКУМЕНТ ПОДПИСАН
ЭЛЕКТРОННОЙ ПОДПИСЬЮ
Сертификат: 839971481847979980055521910400019784 43
Владелец: ПУБЛИЧНО-ПРАВОВАЯ КОМПАНИЯ РОСКАДАСТР
Действителен: с 24.12.2025 по 19.03.2027

полное наименование должности		инициалы, фамилия

Земельный участок
вид объекта недвижимости

Лист № 16 раздела 4.1	Всего листов раздела 4.1: 20	Всего разделов: 8	Всего листов выписки: 382

20.03.2026г. № КУВИ-001/2026-37549430	
Кадастровый номер:	78:36:0005305:2322

		Российской Федерации; Срок действия: не установлен; реквизиты документа-основания: приказ от 17.08.2023 № П/0138 выдан: Федеральная служба государственной регистрации, кадастра и картографии ; Содержание ограничения (обременения): В пределах границ охранных зон пунктов запрещается использование земельных участков для осуществления видов деятельности, приводящих к повреждению или уничтожению наружных опознавательных знаков пунктов, нарушению неизменности местоположения их центров, уничтожению, перемещению, засыпке или повреждению составных частей пунктов. Также на земельных участках в границах охранных зон пунктов запрещается проведение работ, размещение объектов и предметов, которые могут препятствовать доступу к пунктам. В границах охранной зоны пунктов территории, в отношении которых устанавливаются различные ограничения использования земельных участков, не выделяются. Указанные в настоящем пункте ограничения использования земельных участков в охранных зонах пунктов устанавливаются для охранных зон всех пунктов и не зависят от характеристик пунктов и их территориального расположения. Отдельные ограничения использования земельных участков при установлении охранных зон пунктов в зависимости от характеристик пунктов или их территориального расположения не устанавливаются; Реестровый номер границы: 78:36-6.2735; Вид объекта реестра границ: Зона с особыми условиями использования территории; Вид зоны по документу: Охранная зона пункта государственной нивелирной сети М 3040; Тип зоны: Охранная зона геодезического пункта
78:36:0005305:2322/63	8637	вид ограничения (обременения): ограничения прав на земельный участок, предусмотренные статьей 56 Земельного кодекса Российской Федерации; Срок действия: не установлен; реквизиты документа-основания: приказ от 17.08.2023 № П/0138 выдан: Федеральная служба государственной регистрации, кадастра и картографии ; Содержание ограничения (обременения): В пределах границ охранных зон пунктов запрещается использование земельных участков для осуществления видов деятельности, приводящих к повреждению или уничтожению наружных опознавательных знаков пунктов, нарушению неизменности местоположения их центров, уничтожению, перемещению, засыпке или повреждению составных частей пунктов. Также на земельных участках в границах охранных зон пунктов запрещается проведение работ, размещение объектов и предметов, которые могут препятствовать доступу к пунктам. В границах охранной зоны пунктов территории, в отношении которых устанавливаются различные ограничения использования земельных участков, не выделяются.

полное наименование должности		инициалы, фамилия

ДОКУМЕНТ ПОДПИСАН
ЭЛЕКТРОННОЙ ПОДПИСЬЮ
Сертификат: 839971481847979980055521910400019784 43
Владелец: ПУБЛИЧНО-ПРАВОВАЯ КОМПАНИЯ РОСКАДАСТР
Действителен: с 24.12.2025 по 19.03.2027

Земельный участок
вид объекта недвижимости

Лист № 17 раздела 4.1	Всего листов раздела 4.1: 20	Всего разделов: 8	Всего листов выписки: 382

20.03.2026г. № КУВИ-001/2026-37549430	
Кадастровый номер:	78:36:0005305:2322

		Указанные в настоящем пункте ограничения использования земельных участков в охранных зонах пунктов устанавливаются для охранных зон всех пунктов и не зависят от характеристик пунктов и их территориального расположения. Отдельные ограничения использования земельных участков при установлении охранных зон пунктов в зависимости от характеристик пунктов или их территориального расположения не устанавливаются; Реестровый номер границы: 78:36-6.2736; Вид объекта реестра границ: Зона с особыми условиями использования территории; Вид зоны по документу: Охранная зона пункта государственной нивелирной сети Рп 5408; Тип зоны: Охранная зона геодезического пункта
78:36:0005305:2322/64	8637	вид ограничения (обременения): ограничения прав на земельный участок, предусмотренные статьей 56 Земельного кодекса Российской Федерации; Срок действия: не установлен; реквизиты документа-основания: приказ от 17.08.2023 № П/0138 выдан: Федеральная служба государственной регистрации, кадастра и картографии ; Содержание ограничения (обременения): В пределах границ охранных зон пунктов запрещается использование земельных участков для осуществления видов деятельности, приводящих к повреждению или уничтожению наружных опознавательных знаков пунктов, нарушению неизменности местоположения их центров, уничтожению, перемещению, засыпке или повреждению составных частей пунктов. Также на земельных участках в границах охранных зон пунктов запрещается проведение работ, размещение объектов и предметов, которые могут препятствовать доступу к пунктам. В границах охранной зоны пунктов территории, в отношении которых устанавливаются различные ограничения использования земельных участков, не выделяются. Указанные в настоящем пункте ограничения использования земельных участков в охранных зонах пунктов устанавливаются для охранных зон всех пунктов и не зависят от характеристик пунктов и их территориального расположения. Отдельные ограничения использования земельных участков при установлении охранных зон пунктов в зависимости от характеристик пунктов или их территориального расположения не устанавливаются; Реестровый номер границы: 78:36-6.2738; Вид объекта реестра границ: Зона с особыми условиями использования территории; Вид зоны по документу: Охранная зона пункта государственной нивелирной сети Рп 4629; Тип зоны: Охранная зона геодезического пункта
78:36:0005305:2322/65	8637	вид ограничения (обременения): ограничения прав на земельный участок, предусмотренные статьей 56 Земельного кодекса Российской Федерации;

ДОКУМЕНТ ПОДПИСАН
ЭЛЕКТРОННОЙ ПОДПИСЬЮ
Сертификат: 839971481847979980055521910400019784 43
Владелец: ПУБЛИЧНО-ПРАВОВАЯ КОМПАНИЯ РОСКАДАСТР
Действителен: с 24.12.2025 по 19.03.2027

полное наименование должности		инициалы, фамилия

Земельный участок
вид объекта недвижимости

Лист № 18 раздела 4.1	Всего листов раздела 4.1: 20	Всего разделов: 8	Всего листов выписки: 382

20.03.2026г. № КУВИ-001/2026-37549430	
Кадастровый номер:	78:36:0005305:2322

		Срок действия: не установлен; реквизиты документа-основания: приказ от 17.08.2023 № П/0138 выдан: Федеральная служба государственной регистрации, кадастра и картографии ; Содержание ограничения (обременения): В пределах границ охранных зон пунктов запрещается использование земельных участков для осуществления видов деятельности, приводящих к повреждению или уничтожению наружных опознавательных знаков пунктов, нарушению неизменности местоположения их центров, уничтожению, перемещению, засыпке или повреждению составных частей пунктов. Также на земельных участках в границах охранных зон пунктов запрещается проведение работ, размещение объектов и предметов, которые могут препятствовать доступу к пунктам. В границах охранной зоны пунктов территории, в отношении которых устанавливаются различные ограничения использования земельных участков, не выделяются. Указанные в настоящем пункте ограничения использования земельных участков в охранных зонах пунктов устанавливаются для охранных зон всех пунктов и не зависят от характеристик пунктов и их территориального расположения. Отдельные ограничения использования земельных участков при установлении охранных зон пунктов в зависимости от характеристик пунктов или их территориального расположения не устанавливаются; Реестровый номер границы: 78:36-6.2726; Вид объекта реестра границ: Зона с особыми условиями использования территории; Вид зоны по документу: Охранная зона пункта государственной нивелирной сети Рп 8351; Тип зоны: Охранная зона геодезического пункта
78:36:0005305:2322/66	134	вид ограничения (обременения): ограничения прав на земельный участок, предусмотренные статьей 56 Земельного кодекса Российской Федерации; Срок действия: не установлен; реквизиты документа-основания: закон Санкт-Петербурга «О границах объединенных зон охраны объектов культурного наследия, расположенных на территории Санкт-Петербурга, режимах использования земель и требованиях к градостроительным регламентам в границах указанным зон. от 19.01.2009 № 820-7 выдан: Комитет по государственному контролю, использованию и охране памятников истории и культуры Правительства Санкт-Петербурга; Содержание ограничения (обременения): РЕЖИМЫ ИСПОЛЬЗОВАНИЯ ЗЕМЕЛЬ И ТРЕБОВАНИЯ К ГРАДОСТРОИТЕЛЬНЫМ РЕГЛАМЕНТАМ ВГРАНИЦАХ ОБЪЕДИНЕННЫХ ЗОН ОХРАНЫ ОБЪЕКТОВ КУЛЬТУРНОГО НАСЛЕДИЯ, РАСПОЛОЖЕННЫХНА ТЕРРИТОРИИ САНКТ-ПЕТЕРБУРГА установлены Законом Санкт-Петербурга от 19 января 2009 г. № 820-7.;

ДОКУМЕНТ ПОДПИСАН
ЭЛЕКТРОННОЙ ПОДПИСЬЮ
Сертификат: 839971481847979980055521910400019784 43
Владелец: ПУБЛИЧНО-ПРАВОВАЯ КОМПАНИЯ РОСКАДАСТР
Действителен: с 24.12.2025 по 19.03.2027

полное наименование должности		инициалы, фамилия

Земельный участок			
вид объекта недвижимости			
Лист № 19 раздела 4.1	Всего листов раздела 4.1: 20	Всего разделов: 8	Всего листов выписки: 382

20.03.2026г. № КУВИ-001/2026-37549430	
Кадастровый номер:	78:36:0005305:2322

		Реестровый номер границы: 78:00-6.1223; Вид объекта реестра границ: Зона с особыми условиями использования территории; Вид зоны по документу: Единая зона охраняемого природного ландшафта объектов культурного наследия, расположенных за пределами исторически сложившихся центральных районов Санкт-Петербурга (ЗОЛ); Тип зоны: Зона охраны объекта культурного наследия
78:36:0005305:2322/67	10	вид ограничения (обременения): ограничения прав на земельный участок, предусмотренные статьей 56 Земельного кодекса Российской Федерации; Срок действия: не установлен; реквизиты документа-основания: распоряжение Комитета по государственному контролю, использованию и охране памятников истории и культуры Санкт-Петербурга от 01.04.2024 № 400-рп выдан: Комитет по государственному контролю, использованию и охране памятников истории и культуры Санкт-Петербурга; Содержание ограничения (обременения): 1. На территории объекта культурного наследия запрещаются: строительство объектов капитального строительства и увеличение объемно-пространственных характеристик существующих на территории объекта культурного наследия объектов капитального строительства; проведение земляных, строительных, мелиоративных и иных работ, за исключением работ по сохранению (воссозданию) объекта культурного наследия или его отдельных элементов, сохранению историко-градостроительной или природной среды объекта культурного наследия. 2. На территории объекта культурного наследия разрешается ведение хозяйственной деятельности, не противоречащей требованиям обеспечения сохранности объекта культурного наследия и позволяющей обеспечить функционирование объекта культурного наследия в современных условиях. 3. Требования к осуществлению деятельности в границах территории объекта культурного наследия и требования к содержанию использования территории объекта культурного наследия устанавливаются законодательством Российской Федерации и Санкт-Петербурга об объектах культурного наследия.; Реестровый номер границы: 78:36-8.262; Вид объекта реестра границ: Территория объекта культурного наследия; Вид зоны по документу: Территория объекта культурного наследия регионального значения "Братская могила героев Великой Октябрьской Социалистической революции"; Тип зоны: Иная зона
78:36:0005305:2322/68	286123	вид ограничения (обременения): ограничения прав на земельный участок, предусмотренные статьей 56 Земельного кодекса Российской Федерации; Срок действия: не установлен; реквизиты документа-основания: распоряжение об утверждении границ и режима использования территории объекта

ДОКУМЕНТ ПОДПИСАН
ЭЛЕКТРОННОЙ ПОДПИСЬЮ
Сертификат: 839971481847979980055521910400019784 43
Владелец: ПУБЛИЧНО-ПРАВОВАЯ КОМПАНИЯ РОСКАДАСТР
Действителен: с 24.12.2025 по 19.03.2027

полное наименование должности		инициалы, фамилия

Земельный участок			
вид объекта недвижимости			
Лист № 20 раздела 4.1	Всего листов раздела 4.1: 20	Всего разделов: 8	Всего листов выписки: 382

20.03.2026г. № КУВИ-001/2026-37549430	
Кадастровый номер:	78:36:0005305:2322

		культурного наследия федерального значения "Институт Лесной (Академия Лесотехническая)" от 26.04.2023 № 294-рп выдан: Комитет по государственному контролю, использованию и охране памятников истории и культуры; Содержание ограничения (обременения): 1. На территории объекта культурного наследия запрещаются: строительство объектов капитального строительства и увеличение объемно-пространственных характеристик существующих на территории объекта культурного наследия объектов капитального строительства; проведение земляных, строительных, мелиоративных и иных работ, за исключением работ по сохранению (воссозданию) объекта культурного наследия или его отдельных элементов, сохранению историко-градостроительной или природной среды объекта культурного наследия. 2. На территории объекта культурного наследия разрешается ведение хозяйственной деятельности, не противоречащей требованиям обеспечения сохранности объекта культурного наследия и позволяющей обеспечить функционирование объекта культурного наследия в современных условиях. 3. Требования к осуществлению деятельности в границах территории объекта культурного наследия и требования к содержанию использования территории объекта культурного наследия устанавливаются законодательством Российской Федерации и Санкт-Петербурга об объектах культурного наследия; Реестровый номер границы: 78:36-8.272; Вид объекта реестра границ: Территория объекта культурного наследия; Вид зоны по документу: Территория объекта культурного наследия федерального значения "Институт Лесной (Академия Лесотехническая)"; Тип зоны: Иная зона
	Весь	Срок действия: не установлен; Содержание ограничения (обременения):

ДОКУМЕНТ ПОДПИСАН
ЭЛЕКТРОННОЙ ПОДПИСЬЮ
Сертификат: 839971481847979980055521910400019784 43
Владелец: ПУБЛИЧНО-ПРАВОВАЯ КОМПАНИЯ РОСКАДАСТР
Действителен: с 24.12.2025 по 19.03.2027

полное наименование должности		инициалы, фамилия

Выписка из Единого государственного реестра недвижимости об объекте недвижимости

Сведения о частях земельного участка

Земельный участок
вид объекта недвижимости

Лист № 1 раздела 4.2	Всего листов раздела 4.2: 269	Всего разделов: 8	Всего листов выписки: 382

20.03.2026г. № КУВИ-001/2026-37549430	
Кадастровый номер:	78:36:0005305:2322

Сведения о характерных точках границы части (частей) земельного участка

Учетный номер части: 78:36:0005305:2322/1

Система координат СК-1964

Номер точки	Координаты, м		Описание закрепления на местности	Средняя квадратичная погрешность определения координат характерных точек границ земельного участка, м
	X	Y		
1	2	3	4	5
1	100959.8	115356.3	-	-
2	100957.92	115355.79	-	-
3	100957.73	115355.73	-	-
4	100957.54	115355.67	-	-
5	100957.35	115355.6	-	-
6	100957.16	115355.52	-	-
7	100956.98	115355.43	-	-
8	100956.8	115355.34	-	-
9	100956.63	115355.24	-	-
10	100956.46	115355.13	-	-
11	100956.29	115355.02	-	-
12	100956.13	115354.9	-	-
13	100955.98	115354.77	-	-
14	100955.83	115354.64	-	-
15	100955.68	115354.5	-	-
16	100955.54	115354.35	-	-
17	100955.41	115354.2	-	-
18	100955.28	115354.04	-	-
19	100955.16	115353.88	-	-
20	100955.05	115353.72	-	-
21	100954.94	115353.55	-	-

полное наименование должности	ДОКУМЕНТ ПОДПИСАН ЭЛЕКТРОННОЙ ПОДПИСЬЮ Сертификат: 839971481847979980055521910400019784 43 Владелец: ПУБЛИЧНО-ПРАВОВАЯ КОМПАНИЯ РОСКАДАСТР Действителен: с 24.12.2025 по 19.03.2027	инициалы, фамилия

Земельный участок
вид объекта недвижимости

Лист № 2 раздела 4.2	Всего листов раздела 4.2: 269	Всего разделов: 8	Всего листов выписки: 382

20.03.2026г. № КУВИ-001/2026-37549430	
Кадастровый номер:	78:36:0005305:2322

1	2	3	4	5
22	100954.84	115353.37	-	-
23	100954.74	115353.2	-	-
24	100954.66	115353.01	-	-
25	100954.58	115352.83	-	-
26	100954.51	115352.64	-	-
27	100954.44	115352.45	-	-
28	100954.39	115352.26	-	-
29	100954.34	115352.06	-	-
30	100954.3	115351.86	-	-
31	100954.27	115351.66	-	-
32	100954.24	115351.47	-	-
33	100954.23	115351.26	-	-
34	100954.22	115351.06	-	-
35	100954.22	115350.86	-	-
36	100954.23	115350.66	-	-
37	100954.24	115350.46	-	-
38	100954.27	115350.26	-	-
39	100954.3	115350.06	-	-
40	100954.34	115349.87	-	-
41	100954.39	115349.67	-	-
42	100954.51	115349.29	-	-
43	100954.58	115349.1	-	-
44	100954.66	115348.91	-	-
45	100954.75	115348.73	-	-
46	100954.84	115348.55	-	-
47	100954.94	115348.38	-	-
48	100955.05	115348.21	-	-
49	100955.16	115348.04	-	-
50	100955.28	115347.88	-	-

ДОКУМЕНТ ПОДПИСАН
ЭЛЕКТРОННОЙ ПОДПИСЬЮ
Сертификат: 839971481847979980055521910400019784 43
Владелец: ПУБЛИЧНО-ПРАВОВАЯ КОМПАНИЯ РОСКАДАСТР
Действителен: с 24.12.2025 по 19.03.2027

полное наименование должности	инициалы, фамилия

Земельный участок
вид объекта недвижимости

Лист № 3 раздела 4.2	Всего листов раздела 4.2: 269	Всего разделов: 8	Всего листов выписки: 382

20.03.2026г. № КУВИ-001/2026-37549430	
Кадастровый номер:	78:36:0005305:2322

1	2	3	4	5
51	100955.41	115347.73	-	-
52	100955.54	115347.58	-	-
53	100955.68	115347.43	-	-
54	100955.83	115347.29	-	-
55	100955.98	115347.16	-	-
56	100956.14	115347.03	-	-
57	100956.3	115346.91	-	-
58	100956.46	115346.8	-	-
59	100956.63	115346.69	-	-
60	100956.81	115346.59	-	-
61	100956.98	115346.49	-	-
62	100957.17	115346.41	-	-
63	100957.35	115346.33	-	-
64	100957.54	115346.26	-	-
65	100957.73	115346.19	-	-
66	100957.92	115346.14	-	-
67	100958.12	115346.09	-	-
68	100958.32	115346.05	-	-
69	100958.52	115346.02	-	-
70	100958.71	115345.99	-	-
71	100958.92	115345.98	-	-
72	100959.12	115345.97	-	-
73	100959.32	115345.97	-	-
74	100959.52	115345.98	-	-
75	100959.72	115345.99	-	-
76	100959.92	115346.02	-	-
77	100960.12	115346.05	-	-
78	100960.31	115346.09	-	-
79	100960.51	115346.14	-	-

ДОКУМЕНТ ПОДПИСАН
ЭЛЕКТРОННОЙ ПОДПИСЬЮ
Сертификат: 839971481847979980055521910400019784 43
Владелец: ПУБЛИЧНО-ПРАВОВАЯ КОМПАНИЯ РОСКАДАСТР
Действителен: с 24.12.2025 по 19.03.2027

полное наименование должности		инициалы, фамилия

Земельный участок
вид объекта недвижимости

Лист № 4 раздела 4.2	Всего листов раздела 4.2: 269	Всего разделов: 8	Всего листов выписки: 382

20.03.2026г. № КУВИ-001/2026-37549430	
Кадастровый номер:	78:36:0005305:2322

1	2	3	4	5
80	100962.51	115346.67	-	-
1	100959.8	115356.3	-	-

ДОКУМЕНТ ПОДПИСАН
ЭЛЕКТРОННОЙ ПОДПИСЬЮ
Сертификат: 839971481847979980055521910400019784 43
Владелец: ПУБЛИЧНО-ПРАВОВАЯ КОМПАНИЯ РОСКАДАСТР
Действителен: с 24.12.2025 по 19.03.2027

полное наименование должности	инициалы, фамилия

Земельный участок
вид объекта недвижимости

Лист № 5 раздела 4.2	Всего листов раздела 4.2: 269	Всего разделов: 8	Всего листов выписки: 382

20.03.2026г. № КУВИ-001/2026-37549430	
Кадастровый номер:	78:36:0005305:2322

Сведения о характерных точках границы части (частей) земельного участка

Учетный номер части: 78:36:0005305:2322/2

Система координат СК-1964

Номер точки	Координаты, м		Описание закрепления на местности	Средняя квадратичная погрешность определения координат характерных точек границ земельного участка, м
	X	Y		
1	2	3	4	5
1	100882.64	115628.54	-	-
2	100879.78	115638.64	-	-
3	100781.36	115605.47	-	-
4	100748.39	115618.09	-	-
5	100748.2	115618.16	-	-
6	100748.01	115618.22	-	-
7	100747.81	115618.27	-	-
8	100747.62	115618.32	-	-
9	100747.42	115618.35	-	-
10	100747.22	115618.38	-	-
11	100747.02	115618.4	-	-
12	100746.82	115618.42	-	-
13	100746.62	115618.42	-	-
14	100746.42	115618.42	-	-
15	100746.22	115618.41	-	-
16	100746.01	115618.39	-	-
17	100745.82	115618.36	-	-
18	100745.62	115618.32	-	-
19	100745.42	115618.28	-	-
20	100745.23	115618.23	-	-
21	100745.03	115618.17	-	-
22	100744.84	115618.1	-	-
23	100744.66	115618.03	-	-
24	100744.47	115617.95	-	-

ДОКУМЕНТ ПОДПИСАН
ЭЛЕКТРОННОЙ ПОДПИСЬЮ
Сертификат: 839971481847979980055521910400019784 43
Владелец: ПУБЛИЧНО-ПРАВОВАЯ КОМПАНИЯ РОСКАДАСТР
Действителен: с 24.12.2025 по 19.03.2027

полное наименование должности		инициалы, фамилия

Земельный участок
вид объекта недвижимости

Лист № 6 раздела 4.2	Всего листов раздела 4.2: 269	Всего разделов: 8	Всего листов выписки: 382

20.03.2026г. № КУВИ-001/2026-37549430	
Кадастровый номер:	78:36:0005305:2322

1	2	3	4	5
25	100744.29	115617.86	-	-
26	100744.11	115617.76	-	-
27	100743.94	115617.66	-	-
28	100743.77	115617.55	-	-
29	100743.61	115617.43	-	-
30	100743.45	115617.31	-	-
31	100743.3	115617.18	-	-
32	100743.15	115617.04	-	-
33	100743.01	115616.9	-	-
34	100742.87	115616.75	-	-
35	100742.74	115616.6	-	-
36	100742.61	115616.44	-	-
37	100742.49	115616.28	-	-
38	100742.38	115616.11	-	-
39	100742.28	115615.94	-	-
40	100742.18	115615.76	-	-
41	100742.09	115615.58	-	-
42	100742.01	115615.4	-	-
43	100741.93	115615.21	-	-
44	100741.86	115615.02	-	-
45	100741.8	115614.83	-	-
46	100741.75	115614.63	-	-
47	100741.7	115614.44	-	-
48	100741.67	115614.24	-	-
49	100741.64	115614.04	-	-
50	100741.62	115613.84	-	-
51	100741.6	115613.64	-	-
52	100741.6	115613.44	-	-
53	100741.6	115613.24	-	-

ДОКУМЕНТ ПОДПИСАН
ЭЛЕКТРОННОЙ ПОДПИСЬЮ
Сертификат: 839971481847979980055521910400019784 43
Владелец: ПУБЛИЧНО-ПРАВОВАЯ КОМПАНИЯ РОСКАДАСТР
Действителен: с 24.12.2025 по 19.03.2027

полное наименование должности		инициалы, фамилия

Земельный участок
вид объекта недвижимости

Лист № 7 раздела 4.2	Всего листов раздела 4.2: 269	Всего разделов: 8	Всего листов выписки: 382

20.03.2026г. № КУВИ-001/2026-37549430	
Кадастровый номер:	78:36:0005305:2322

1	2	3	4	5
54	100741.61	115613.04	-	-
55	100741.63	115612.83	-	-
56	100741.66	115612.64	-	-
57	100741.7	115612.44	-	-
58	100741.74	115612.24	-	-
59	100741.79	115612.05	-	-
60	100741.85	115611.85	-	-
61	100741.92	115611.66	-	-
62	100741.99	115611.48	-	-
63	100742.07	115611.29	-	-
64	100742.16	115611.11	-	-
65	100742.26	115610.93	-	-
66	100742.36	115610.76	-	-
67	100742.47	115610.59	-	-
68	100742.59	115610.43	-	-
69	100742.71	115610.27	-	-
70	100742.84	115610.12	-	-
71	100742.98	115609.97	-	-
72	100743.12	115609.83	-	-
73	100743.27	115609.69	-	-
74	100743.42	115609.56	-	-
75	100743.58	115609.43	-	-
76	100743.74	115609.31	-	-
77	100743.91	115609.2	-	-
78	100744.08	115609.1	-	-
79	100744.26	115609	-	-
80	100744.44	115608.91	-	-
81	100744.62	115608.83	-	-
82	100744.81	115608.75	-	-

ДОКУМЕНТ ПОДПИСАН
ЭЛЕКТРОННОЙ ПОДПИСЬЮ
Сертификат: 839971481847979980055521910400019784 43
Владелец: ПУБЛИЧНО-ПРАВОВАЯ КОМПАНИЯ РОСКАДАСТР
Действителен: с 24.12.2025 по 19.03.2027

полное наименование должности		инициалы, фамилия

Земельный участок
вид объекта недвижимости

Лист № 8 раздела 4.2	Всего листов раздела 4.2: 269	Всего разделов: 8	Всего листов выписки: 382

20.03.2026г. № КУВИ-001/2026-37549430	
Кадастровый номер:	78:36:0005305:2322

1	2	3	4	5
83	100779.47	115595.49	-	-
84	100779.66	115595.42	-	-
85	100779.86	115595.36	-	-
86	100780.06	115595.3	-	-
87	100780.26	115595.26	-	-
88	100780.46	115595.22	-	-
89	100780.67	115595.19	-	-
90	100780.87	115595.17	-	-
91	100781.08	115595.16	-	-
92	100781.29	115595.16	-	-
93	100781.49	115595.16	-	-
94	100781.7	115595.18	-	-
95	100781.9	115595.2	-	-
96	100782.11	115595.23	-	-
97	100782.31	115595.27	-	-
98	100782.51	115595.32	-	-
99	100782.71	115595.38	-	-
1	100882.64	115628.54	-	-

полное наименование должности		инициалы, фамилия

ДОКУМЕНТ ПОДПИСАН
ЭЛЕКТРОННОЙ ПОДПИСЬЮ
Сертификат: 839971481847979980055521910400019784 43
Владелец: ПУБЛИЧНО-ПРАВОВАЯ КОМПАНИЯ РОСКАДАСТР
Действителен: с 24.12.2025 по 19.03.2027

Земельный участок
вид объекта недвижимости

Лист № 9 раздела 4.2	Всего листов раздела 4.2: 269	Всего разделов: 8	Всего листов выписки: 382

20.03.2026г. № КУВИ-001/2026-37549430	
Кадастровый номер:	78:36:0005305:2322

Сведения о характерных точках границы части (частей) земельного участка

Учетный номер части: 78:36:0005305:2322/3

Система координат СК-1964

Номер точки	Координаты, м		Описание закрепления на местности	Средняя квадратичная погрешность определения координат характерных точек границ земельного участка, м
	X	Y		
1	2	3	4	5
1	100619.28	115161.51	-	-
2	100623.04	115162.9	-	-
3	100613.77	115195.34	-	-
4	100599.73	115246.73	-	-
5	100598.69	115250.53	-	-
6	100585.98	115296.51	-	-
7	100585.94	115296.65	-	-
8	100585.88	115296.78	-	-
9	100585.82	115296.91	-	-
10	100584.91	115298.65	-	-
11	100584.62	115299.2	-	-
12	100583.17	115301.96	-	-
13	100576.96	115313.77	-	-
14	100581.39	115314.98	-	-
15	100583.57	115315.59	-	-
16	100585.39	115316.24	-	-
17	100588.79	115317.26	-	-
18	100606.02	115321.91	-	-
19	100626.22	115327.37	-	-
20	100629.1	115328.3	-	-
21	100629.56	115328.46	-	-
22	100650.31	115335.26	-	-
23	100653.46	115336.29	-	-
24	100681.14	115341.27	-	-

полное наименование должности	ДОКУМЕНТ ПОДПИСАН ЭЛЕКТРОННОЙ ПОДПИСЬЮ Сертификат: 839971481847979980055521910400019784 43 Владелец: ПУБЛИЧНО-ПРАВОВАЯ КОМПАНИЯ РОСКАДАСТР Действителен: с 24.12.2025 по 19.03.2027	инициалы, фамилия

Земельный участок
вид объекта недвижимости

Лист № 10 раздела 4.2	Всего листов раздела 4.2: 269	Всего разделов: 8	Всего листов выписки: 382

20.03.2026г. № КУВИ-001/2026-37549430	
Кадастровый номер:	78:36:0005305:2322

1	2	3	4	5
25	100681.6	115341.35	-	-
26	100683.03	115341.61	-	-
27	100691.28	115343.09	-	-
28	100704.21	115344.92	-	-
29	100732.09	115348.86	-	-
30	100737.83	115349.67	-	-
31	100750.11	115350.31	-	-
32	100753.46	115350.51	-	-
33	100756.67	115339.07	-	-
34	100756.9	115338.26	-	-
35	100759.15	115330.36	-	-
36	100743.86	115325.48	-	-
37	100743.67	115325.41	-	-
38	100743.49	115325.32	-	-
39	100743.32	115325.21	-	-
40	100743.16	115325.08	-	-
41	100743.01	115324.94	-	-
42	100742.88	115324.79	-	-
43	100742.77	115324.62	-	-
44	100742.67	115324.44	-	-
45	100742.59	115324.26	-	-
46	100742.53	115324.06	-	-
47	100742.5	115323.86	-	-
48	100742.48	115323.66	-	-
49	100742.48	115323.46	-	-
50	100742.5	115323.26	-	-
51	100742.57	115322.96	-	-
52	100742.68	115322.68	-	-
53	100742.78	115322.5	-	-

ДОКУМЕНТ ПОДПИСАН
ЭЛЕКТРОННОЙ ПОДПИСЬЮ
Сертификат: 839971481847979980055521910400019784 43
Владелец: ПУБЛИЧНО-ПРАВОВАЯ КОМПАНИЯ РОСКАДАСТР
Действителен: с 24.12.2025 по 19.03.2027

полное наименование должности	инициалы, фамилия

Земельный участок
вид объекта недвижимости

Лист № 11 раздела 4.2	Всего листов раздела 4.2: 269	Всего разделов: 8	Всего листов выписки: 382

20.03.2026г. № КУВИ-001/2026-37549430	
Кадастровый номер:	78:36:0005305:2322

1	2	3	4	5
54	100742.9	115322.34	-	-
55	100743.03	115322.19	-	-
56	100743.18	115322.05	-	-
57	100743.34	115321.92	-	-
58	100743.51	115321.82	-	-
59	100743.69	115321.73	-	-
60	100743.88	115321.66	-	-
61	100744.08	115321.61	-	-
62	100744.28	115321.58	-	-
63	100744.48	115321.57	-	-
64	100744.68	115321.58	-	-
65	100744.88	115321.61	-	-
66	100745.08	115321.66	-	-
67	100760.31	115326.53	-	-
68	100761.31	115323.36	-	-
69	100770.63	115295.31	-	-
70	100764.49	115293.74	-	-
71	100753.02	115301.1	-	-
72	100752.84	115301.2	-	-
73	100752.66	115301.28	-	-
74	100752.47	115301.35	-	-
75	100752.27	115301.39	-	-
76	100752.07	115301.41	-	-
77	100751.87	115301.42	-	-
78	100751.67	115301.4	-	-
79	100751.47	115301.36	-	-
80	100751.27	115301.3	-	-
81	100751.09	115301.23	-	-
82	100750.91	115301.13	-	-

полное наименование должности		инициалы, фамилия

ДОКУМЕНТ ПОДПИСАН
ЭЛЕКТРОННОЙ ПОДПИСЬЮ
Сертификат: 839971481847979980055521910400019784 43
Владелец: ПУБЛИЧНО-ПРАВОВАЯ КОМПАНИЯ РОСКАДАСТР
Действителен: с 24.12.2025 по 19.03.2027

Земельный участок
вид объекта недвижимости

Лист № 12 раздела 4.2	Всего листов раздела 4.2: 269	Всего разделов: 8	Всего листов выписки: 382

20.03.2026г. № КУВИ-001/2026-37549430	
Кадастровый номер:	78:36:0005305:2322

1	2	3	4	5
83	100750.74	115301.02	-	-
84	100750.58	115300.89	-	-
85	100750.44	115300.74	-	-
86	100750.26	115300.5	-	-
87	100750.12	115300.23	-	-
88	100750.04	115300.04	-	-
89	100749.99	115299.85	-	-
90	100749.96	115299.65	-	-
91	100749.94	115299.45	-	-
92	100749.95	115299.25	-	-
93	100749.98	115299.05	-	-
94	100750.03	115298.85	-	-
95	100750.09	115298.66	-	-
96	100750.18	115298.48	-	-
97	100750.29	115298.3	-	-
98	100750.41	115298.14	-	-
99	100750.54	115297.99	-	-
100	100750.7	115297.86	-	-
101	100750.86	115297.74	-	-
102	100763.06	115289.91	-	-
103	100763.24	115289.81	-	-
104	100763.42	115289.73	-	-
105	100763.62	115289.66	-	-
106	100763.82	115289.62	-	-
107	100764.02	115289.6	-	-
108	100764.23	115289.59	-	-
109	100764.43	115289.61	-	-
110	100764.63	115289.65	-	-
111	100771.86	115291.5	-	-

полное наименование должности		инициалы, фамилия

ДОКУМЕНТ ПОДПИСАН
ЭЛЕКТРОННОЙ ПОДПИСЬЮ
Сертификат: 839971481847979980055521910400019784 43
Владелец: ПУБЛИЧНО-ПРАВОВАЯ КОМПАНИЯ РОСКАДАСТР
Действителен: с 24.12.2025 по 19.03.2027

Земельный участок
вид объекта недвижимости

Лист № 13 раздела 4.2	Всего листов раздела 4.2: 269	Всего разделов: 8	Всего листов выписки: 382

20.03.2026г. № КУВИ-001/2026-37549430	
Кадастровый номер:	78:36:0005305:2322

1	2	3	4	5
112	100775.34	115280.49	-	-
113	100760.28	115276.31	-	-
114	100760.09	115276.25	-	-
115	100759.9	115276.16	-	-
116	100759.73	115276.06	-	-
117	100759.56	115275.94	-	-
118	100759.41	115275.81	-	-
119	100759.27	115275.66	-	-
120	100759.15	115275.49	-	-
121	100759.05	115275.32	-	-
122	100758.96	115275.13	-	-
123	100758.9	115274.94	-	-
124	100758.85	115274.75	-	-
125	100758.82	115274.54	-	-
126	100758.82	115274.34	-	-
127	100758.83	115274.14	-	-
128	100758.89	115273.84	-	-
129	100758.99	115273.55	-	-
130	100759.09	115273.37	-	-
131	100759.2	115273.2	-	-
132	100759.33	115273.05	-	-
133	100759.47	115272.9	-	-
134	100759.62	115272.77	-	-
135	100759.79	115272.66	-	-
136	100759.97	115272.56	-	-
137	100760.16	115272.49	-	-
138	100760.36	115272.43	-	-
139	100760.56	115272.39	-	-
140	100760.76	115272.38	-	-

ДОКУМЕНТ ПОДПИСАН
ЭЛЕКТРОННОЙ ПОДПИСЬЮ
Сертификат: 839971481847979980055521910400019784 43
Владелец: ПУБЛИЧНО-ПРАВОВАЯ КОМПАНИЯ РОСКАДАСТР
Действителен: с 24.12.2025 по 19.03.2027

полное наименование должности	инициалы, фамилия

Земельный участок
вид объекта недвижимости

Лист № 14 раздела 4.2	Всего листов раздела 4.2: 269	Всего разделов: 8	Всего листов выписки: 382

20.03.2026г. № КУВИ-001/2026-37549430	
Кадастровый номер:	78:36:0005305:2322

1	2	3	4	5
141	100760.96	115272.38	-	-
142	100761.16	115272.41	-	-
143	100761.36	115272.45	-	-
144	100776.51	115276.67	-	-
145	100776.68	115276.1	-	-
146	100781.76	115257.74	-	-
147	100782.01	115256.94	-	-
148	100785.85	115244.5	-	-
149	100788.92	115231.74	-	-
150	100792.49	115218.51	-	-
151	100787.73	115216.92	-	-
152	100787.54	115216.85	-	-
153	100787.37	115216.75	-	-
154	100787.2	115216.65	-	-
155	100787.04	115216.52	-	-
156	100786.9	115216.38	-	-
157	100786.68	115216.1	-	-
158	100786.56	115215.89	-	-
159	100786.48	115215.7	-	-
160	100786.42	115215.51	-	-
161	100786.38	115215.32	-	-
162	100786.36	115215.12	-	-
163	100786.36	115214.92	-	-
164	100786.38	115214.72	-	-
165	100786.42	115214.52	-	-
166	100787.06	115212.06	-	-
167	100787.43	115210.61	-	-
168	100787.81	115209.17	-	-
169	100791.67	115210.22	-	-

ДОКУМЕНТ ПОДПИСАН
ЭЛЕКТРОННОЙ ПОДПИСЬЮ
Сертификат: 839971481847979980055521910400019784 43
Владелец: ПУБЛИЧНО-ПРАВОВАЯ КОМПАНИЯ РОСКАДАСТР
Действителен: с 24.12.2025 по 19.03.2027

полное наименование должности	инициалы, фамилия

Земельный участок
вид объекта недвижимости

Лист № 15 раздела 4.2	Всего листов раздела 4.2: 269	Всего разделов: 8	Всего листов выписки: 382

20.03.2026г. № КУВИ-001/2026-37549430	
Кадастровый номер:	78:36:0005305:2322

1	2	3	4	5
170	100791.31	115211.6	-	-
171	100790.94	115213.05	-	-
172	100790.77	115213.72	-	-
173	100795.54	115215.31	-	-
174	100795.73	115215.38	-	-
175	100795.91	115215.48	-	-
176	100796.07	115215.59	-	-
177	100796.23	115215.71	-	-
178	100796.37	115215.85	-	-
179	100796.5	115216.01	-	-
180	100796.63	115216.2	-	-
181	100796.79	115216.54	-	-
182	100796.85	115216.73	-	-
183	100796.89	115216.93	-	-
184	100796.9	115217.13	-	-
185	100796.9	115217.33	-	-
186	100796.88	115217.53	-	-
187	100796.84	115217.73	-	-
188	100789.72	115245.5	-	-
189	100786.47	115256.05	-	-
190	100817.08	115262.66	-	-
191	100826.37	115258.49	-	-
192	100826.56	115258.42	-	-
193	100826.75	115258.36	-	-
194	100826.95	115258.33	-	-
195	100827.15	115258.31	-	-
196	100827.36	115258.32	-	-
197	100827.56	115258.35	-	-
198	100827.75	115258.39	-	-

ДОКУМЕНТ ПОДПИСАН
ЭЛЕКТРОННОЙ ПОДПИСЬЮ
Сертификат: 839971481847979980055521910400019784 43
Владелец: ПУБЛИЧНО-ПРАВОВАЯ КОМПАНИЯ РОСКАДАСТР
Действителен: с 24.12.2025 по 19.03.2027

полное наименование должности	инициалы, фамилия

Земельный участок
вид объекта недвижимости

Лист № 16 раздела 4.2	Всего листов раздела 4.2: 269	Всего разделов: 8	Всего листов выписки: 382

20.03.2026г. № КУВИ-001/2026-37549430	
Кадастровый номер:	78:36:0005305:2322

1	2	3	4	5
199	100827.94	115258.46	-	-
200	100828.13	115258.55	-	-
201	100828.3	115258.65	-	-
202	100828.46	115258.77	-	-
203	100828.61	115258.91	-	-
204	100828.75	115259.06	-	-
205	100828.86	115259.22	-	-
206	100829.01	115259.49	-	-
207	100829.11	115259.78	-	-
208	100829.16	115259.97	-	-
209	100829.18	115260.17	-	-
210	100829.19	115260.38	-	-
211	100829.17	115260.58	-	-
212	100829.13	115260.78	-	-
213	100829.07	115260.97	-	-
214	100829	115261.16	-	-
215	100828.9	115261.34	-	-
216	100828.79	115261.5	-	-
217	100828.66	115261.66	-	-
218	100828.52	115261.8	-	-
219	100828.36	115261.93	-	-
220	100828.19	115262.04	-	-
221	100828.01	115262.13	-	-
222	100818.12	115266.57	-	-
223	100817.93	115266.65	-	-
224	100817.59	115266.73	-	-
225	100817.33	115266.75	-	-
226	100817.13	115266.74	-	-
227	100816.93	115266.71	-	-

ДОКУМЕНТ ПОДПИСАН
ЭЛЕКТРОННОЙ ПОДПИСЬЮ
Сертификат: 839971481847979980055521910400019784 43
Владелец: ПУБЛИЧНО-ПРАВОВАЯ КОМПАНИЯ РОСКАДАСТР
Действителен: с 24.12.2025 по 19.03.2027

полное наименование должности	инициалы, фамилия

Земельный участок
вид объекта недвижимости

Лист № 17 раздела 4.2	Всего листов раздела 4.2: 269	Всего разделов: 8	Всего листов выписки: 382

20.03.2026г. № КУВИ-001/2026-37549430	
Кадастровый номер:	78:36:0005305:2322

1	2	3	4	5
228	100785.31	115259.89	-	-
229	100780.52	115277.23	-	-
230	100779.78	115279.71	-	-
231	100775.1	115294.52	-	-
232	100765.11	115324.6	-	-
233	100763.53	115329.63	-	-
234	100760.74	115339.36	-	-
235	100760.52	115340.16	-	-
236	100757.55	115350.75	-	-
237	100761.14	115350.95	-	-
238	100773.37	115351.67	-	-
239	100773.77	115351.69	-	-
240	100800.08	115353.23	-	-
241	100801.64	115353.32	-	-
242	100805.46	115353.55	-	-
243	100805.67	115353.57	-	-
244	100805.88	115353.62	-	-
245	100806.09	115353.69	-	-
246	100806.28	115353.78	-	-
247	100806.53	115353.94	-	-
248	100806.79	115354.17	-	-
249	100806.93	115354.34	-	-
250	100807.05	115354.52	-	-
251	100807.15	115354.71	-	-
252	100807.23	115354.91	-	-
253	100807.49	115355.68	-	-
254	100808.69	115359.19	-	-
255	100808.87	115359.7	-	-
256	100809.08	115360.34	-	-

ДОКУМЕНТ ПОДПИСАН
ЭЛЕКТРОННОЙ ПОДПИСЬЮ
Сертификат: 839971481847979980055521910400019784 43
Владелец: ПУБЛИЧНО-ПРАВОВАЯ КОМПАНИЯ РОСКАДАСТР
Действителен: с 24.12.2025 по 19.03.2027

полное наименование должности	инициалы, фамилия

Земельный участок
вид объекта недвижимости

Лист № 18 раздела 4.2	Всего листов раздела 4.2: 269	Всего разделов: 8	Всего листов выписки: 382

20.03.2026г. № КУВИ-001/2026-37549430	
Кадастровый номер:	78:36:0005305:2322

1	2	3	4	5
257	100809.57	115361.39	-	-
258	100811.75	115365.49	-	-
259	100813.76	115370.32	-	-
260	100813.83	115370.51	-	-
261	100813.88	115370.71	-	-
262	100813.91	115370.91	-	-
263	100813.91	115371.11	-	-
264	100813.9	115371.31	-	-
265	100813.87	115371.51	-	-
266	100813.82	115371.71	-	-
267	100813.74	115371.9	-	-
268	100813.65	115372.08	-	-
269	100813.54	115372.25	-	-
270	100813.42	115372.41	-	-
271	100813.27	115372.56	-	-
272	100813.12	115372.69	-	-
273	100812.95	115372.8	-	-
274	100812.68	115372.94	-	-
275	100812.39	115373.04	-	-
276	100812.19	115373.07	-	-
277	100811.99	115373.09	-	-
278	100811.79	115373.09	-	-
279	100811.58	115373.07	-	-
280	100811.39	115373.02	-	-
281	100811.19	115372.96	-	-
282	100811.01	115372.88	-	-
283	100810.83	115372.78	-	-
284	100810.67	115372.66	-	-
285	100810.51	115372.53	-	-

ДОКУМЕНТ ПОДПИСАН
ЭЛЕКТРОННОЙ ПОДПИСЬЮ
Сертификат: 839971481847979980055521910400019784 43
Владелец: ПУБЛИЧНО-ПРАВОВАЯ КОМПАНИЯ РОСКАДАСТР
Действителен: с 24.12.2025 по 19.03.2027

полное наименование должности	инициалы, фамилия

Земельный участок
вид объекта недвижимости

Лист № 19 раздела 4.2	Всего листов раздела 4.2: 269	Всего разделов: 8	Всего листов выписки: 382

20.03.2026г. № КУВИ-001/2026-37549430	
Кадастровый номер:	78:36:0005305:2322

1	2	3	4	5
286	100810.38	115372.38	-	-
287	100810.25	115372.22	-	-
288	100810.15	115372.04	-	-
289	100810.06	115371.86	-	-
290	100808.09	115367.12	-	-
291	100805.97	115363.13	-	-
292	100805.32	115361.71	-	-
293	100805.08	115360.97	-	-
294	100804.91	115360.5	-	-
295	100803.88	115357.47	-	-
296	100799.84	115357.23	-	-
297	100773.55	115355.69	-	-
298	100773.15	115355.67	-	-
299	100760.91	115354.95	-	-
300	100756.44	115354.69	-	-
301	100756.06	115356.05	-	-
302	100756.17	115356.23	-	-
303	100756.26	115356.42	-	-
304	100756.32	115356.62	-	-
305	100756.37	115356.82	-	-
306	100756.39	115357.03	-	-
307	100756.4	115357.24	-	-
308	100756.38	115357.45	-	-
309	100756.34	115357.65	-	-
310	100756.28	115357.85	-	-
311	100756.12	115358.18	-	-
312	100755.97	115358.4	-	-
313	100755.83	115358.56	-	-
314	100755.68	115358.7	-	-

полное наименование должности		инициалы, фамилия

ДОКУМЕНТ ПОДПИСАН
ЭЛЕКТРОННОЙ ПОДПИСЬЮ
Сертификат: 839971481847979980055521910400019784 43
Владелец: ПУБЛИЧНО-ПРАВОВАЯ КОМПАНИЯ РОСКАДАСТР
Действителен: с 24.12.2025 по 19.03.2027

Земельный участок
вид объекта недвижимости

Лист № 20 раздела 4.2	Всего листов раздела 4.2: 269	Всего разделов: 8	Всего листов выписки: 382

20.03.2026г. № КУВИ-001/2026-37549430	
Кадастровый номер:	78:36:0005305:2322

1	2	3	4	5
315	100755.51	115358.82	-	-
316	100755.33	115358.93	-	-
317	100755.14	115359.02	-	-
318	100754.94	115359.09	-	-
319	100754.74	115359.13	-	-
320	100754.53	115359.16	-	-
321	100754.32	115359.16	-	-
322	100753.61	115359.13	-	-
323	100737.74	115358.74	-	-
324	100730.26	115358.08	-	-
325	100674.1	115351.07	-	-
326	100650.07	115359.65	-	-
327	100650.73	115357.16	-	0.1
328	100647.44	115356.34	-	-
329	100673.31	115347.11	-	-
330	100673.54	115347.06	-	-
331	100673.8	115347.03	-	-
332	100674.02	115347.03	-	-
333	100730.72	115354.11	-	-
334	100738.02	115354.75	-	-
335	100752.17	115355.09	-	-
336	100752.35	115354.45	-	-
337	100749.89	115354.31	-	-
338	100737.54	115353.66	-	-
339	100737.36	115353.64	-	-
340	100731.53	115352.82	-	-
341	100703.65	115348.88	-	-
342	100690.61	115347.04	-	-
343	100682.33	115345.55	-	-

полное наименование должности		инициалы, фамилия

ДОКУМЕНТ ПОДПИСАН
ЭЛЕКТРОННОЙ ПОДПИСЬЮ
Сертификат: 839971481847979980055521910400019784 43
Владелец: ПУБЛИЧНО-ПРАВОВАЯ КОМПАНИЯ РОСКАДАСТР
Действителен: с 24.12.2025 по 19.03.2027

Земельный участок
вид объекта недвижимости

Лист № 21 раздела 4.2	Всего листов раздела 4.2: 269	Всего разделов: 8	Всего листов выписки: 382

20.03.2026г. № КУВИ-001/2026-37549430	
Кадастровый номер:	78:36:0005305:2322

1	2	3	4	5
344	100680.89	115345.29	-	-
345	100680.44	115345.21	-	-
346	100652.44	115340.16	-	-
347	100649.07	115339.06	-	-
348	100628.29	115332.26	-	-
349	100627.83	115332.1	-	-
350	100625.03	115331.19	-	-
351	100604.98	115325.77	-	-
352	100587.68	115321.1	-	-
353	100584.18	115320.05	-	-
354	100583.09	115319.69	-	-
355	100582.28	115319.38	-	-
356	100580.33	115318.84	-	-
357	100575.43	115317.5	-	-
358	100574.51	115317.24	-	-
359	100562.07	115327.62	-	-
360	100559.6	115329.68	-	-
361	100559.42	115329.81	-	-
362	100559.24	115329.92	-	-
363	100558.88	115330.06	-	-
364	100558.62	115330.12	-	-
365	100558.4	115330.14	-	-
366	100558.18	115330.13	-	-
367	100555.23	115329.93	-	-
368	100540.57	115328.87	-	-
369	100540.34	115328.84	-	-
370	100540.12	115328.79	-	-
371	100539.93	115328.72	-	-
372	100539.7	115328.61	-	-

ДОКУМЕНТ ПОДПИСАН
ЭЛЕКТРОННОЙ ПОДПИСЬЮ
Сертификат: 839971481847979980055521910400019784 43
Владелец: ПУБЛИЧНО-ПРАВОВАЯ КОМПАНИЯ РОСКАДАСТР
Действителен: с 24.12.2025 по 19.03.2027

полное наименование должности	инициалы, фамилия

Земельный участок
вид объекта недвижимости

Лист № 22 раздела 4.2	Всего листов раздела 4.2: 269	Всего разделов: 8	Всего листов выписки: 382

20.03.2026г. № КУВИ-001/2026-37549430	
Кадастровый номер:	78:36:0005305:2322

1	2	3	4	5
373	100539.51	115328.48	-	-
374	100526.39	115318.68	-	-
375	100526.2	115318.52	-	-
376	100526.04	115318.34	-	-
377	100525.89	115318.14	-	-
378	100525.77	115317.92	-	-
379	100516.34	115294.49	-	-
380	100504.03	115263.85	-	-
381	100501.67	115257.96	-	-
382	100498.54	115254.64	-	-
383	100495.46	115251.37	-	-
384	100480.16	115235.12	-	-
385	100429.35	115235.12	-	-
386	100412.87	115238.58	-	-
387	100355.01	115250.53	-	-
388	100354.55	115246.53	-	-
389	100412.06	115234.66	-	-
390	100428.73	115231.16	-	-
391	100429	115231.12	-	-
392	100481.02	115231.12	-	-
393	100481.22	115231.13	-	-
394	100481.43	115231.16	-	-
395	100481.62	115231.22	-	-
396	100481.82	115231.29	-	-
397	100482	115231.38	-	-
398	100482.17	115231.49	-	-
399	100482.33	115231.61	-	-
400	100482.48	115231.75	-	-
401	100498.38	115248.63	-	-

ДОКУМЕНТ ПОДПИСАН
ЭЛЕКТРОННОЙ ПОДПИСЬЮ
Сертификат: 839971481847979980055521910400019784 43
Владелец: ПУБЛИЧНО-ПРАВОВАЯ КОМПАНИЯ РОСКАДАСТР
Действителен: с 24.12.2025 по 19.03.2027

полное наименование должности	инициалы, фамилия

Земельный участок
вид объекта недвижимости

Лист № 23 раздела 4.2	Всего листов раздела 4.2: 269	Всего разделов: 8	Всего листов выписки: 382

20.03.2026г. № КУВИ-001/2026-37549430	
Кадастровый номер:	78:36:0005305:2322

1	2	3	4	5
402	100501.46	115251.9	-	-
403	100504.84	115255.49	-	-
404	100505.04	115255.75	-	-
405	100505.2	115256.04	-	-
406	100507.75	115262.35	-	-
407	100520.06	115292.99	-	-
408	100529.24	115315.81	-	-
409	100541.44	115324.93	-	-
410	100555.51	115325.94	-	-
411	100557.66	115326.09	-	-
412	100559.51	115324.54	-	-
413	100572.44	115313.74	-	-
414	100579.63	115300.1	-	-
415	100581.08	115297.34	-	-
416	100581.37	115296.79	-	-
417	100582.18	115295.24	-	-
418	100594.83	115249.47	-	-
419	100595.87	115245.67	-	-
420	100609.92	115194.25	-	-
1	100619.28	115161.51	-	-

ДОКУМЕНТ ПОДПИСАН
ЭЛЕКТРОННОЙ ПОДПИСЬЮ
Сертификат: 839971481847979980055521910400019784 43
Владелец: ПУБЛИЧНО-ПРАВОВАЯ КОМПАНИЯ РОСКАДАСТР
Действителен: с 24.12.2025 по 19.03.2027

полное наименование должности	инициалы, фамилия

Земельный участок
вид объекта недвижимости

Лист № 24 раздела 4.2	Всего листов раздела 4.2: 269	Всего разделов: 8	Всего листов выписки: 382

20.03.2026г. № КУВИ-001/2026-37549430	
Кадастровый номер:	78:36:0005305:2322

Сведения о характерных точках границы части (частей) земельного участка

Учетный номер части: 78:36:0005305:2322/4

Система координат СК-1964

Номер точки	Координаты, м		Описание закрепления на местности	Средняя квадратичная погрешность определения координат характерных точек границ земельного участка, м
	X	Y		
1	2	3	4	5
1	100936.24	115249.56	-	-
2	100940.09	115250.65	-	-
3	100939.61	115252.64	-	-
4	100936.86	115267.55	-	-
5	100936.76	115268.07	-	-
6	100936.71	115268.26	-	-
7	100936.65	115268.45	-	-
8	100936.56	115268.63	-	-
9	100936.46	115268.81	-	-
10	100936.34	115268.97	-	-
11	100936.2	115269.12	-	-
12	100936.05	115269.25	-	-
13	100935.89	115269.37	-	-
14	100935.72	115269.47	-	-
15	100935.53	115269.55	-	-
16	100935.34	115269.61	-	-
17	100935.08	115269.67	-	-
18	100934.75	115269.69	-	-
19	100934.55	115269.67	-	-
20	100934.35	115269.64	-	-
21	100934.16	115269.58	-	-
22	100933.97	115269.51	-	-
23	100933.8	115269.42	-	-
24	100933.63	115269.31	-	-

ДОКУМЕНТ ПОДПИСАН
ЭЛЕКТРОННОЙ ПОДПИСЬЮ
Сертификат: 839971481847979980055521910400019784 43
Владелец: ПУБЛИЧНО-ПРАВОВАЯ КОМПАНИЯ РОСКАДАСТР
Действителен: с 24.12.2025 по 19.03.2027

полное наименование должности	инициалы, фамилия

Земельный участок
вид объекта недвижимости

Лист № 25 раздела 4.2	Всего листов раздела 4.2: 269	Всего разделов: 8	Всего листов выписки: 382

20.03.2026г. № КУВИ-001/2026-37549430	
Кадастровый номер:	78:36:0005305:2322

1	2	3	4	5
25	100933.47	115269.18	-	-
26	100933.33	115269.04	-	-
27	100933.2	115268.89	-	-
28	100933.09	115268.72	-	-
29	100929.87	115267.77	-	-
30	100930.89	115263.9	-	-
31	100933.34	115264.62	-	-
32	100935.51	115252.79	-	-
33	100935.7	115251.8	-	-
1	100936.24	115249.56	-	-

ДОКУМЕНТ ПОДПИСАН
ЭЛЕКТРОННОЙ ПОДПИСЬЮ
Сертификат: 839971481847979980055521910400019784 43
Владелец: ПУБЛИЧНО-ПРАВОВАЯ КОМПАНИЯ РОСКАДАСТР
Действителен: с 24.12.2025 по 19.03.2027

полное наименование должности		инициалы, фамилия

Земельный участок
вид объекта недвижимости

Лист № 26 раздела 4.2	Всего листов раздела 4.2: 269	Всего разделов: 8	Всего листов выписки: 382

20.03.2026г. № КУВИ-001/2026-37549430	
Кадастровый номер:	78:36:0005305:2322

Сведения о характерных точках границы части (частей) земельного участка				
Учетный номер части: 78:36:0005305:2322/5				
Система координат СК-1964				
Номер точки	Координаты, м		Описание закрепления на местности	Средняя квадратичная погрешность определения координат характерных точек границ земельного участка, м
	X	Y		
1	2	3	4	5
1	100639.72	115354.42	-	-
2	100624.17	115350.56	-	-
3	100626.44	115350.69	-	-
4	100626.6	115350.71	-	-
5	100626.74	115350.73	-	-
1	100639.72	115354.42	-	-

полное наименование должности	ДОКУМЕНТ ПОДПИСАН ЭЛЕКТРОННОЙ ПОДПИСЬЮ Сертификат: 839971481847979980055521910400019784 43 Владелец: ПУБЛИЧНО-ПРАВОВАЯ КОМПАНИЯ РОСКАДАСТР Действителен: с 24.12.2025 по 19.03.2027	инициалы, фамилия

Земельный участок
вид объекта недвижимости

Лист № 27 раздела 4.2	Всего листов раздела 4.2: 269	Всего разделов: 8	Всего листов выписки: 382

20.03.2026г. № КУВИ-001/2026-37549430	
Кадастровый номер:	78:36:0005305:2322

Сведения о характерных точках границы части (частей) земельного участка

Учетный номер части: 78:36:0005305:2322/6

Система координат СК-1964

Номер точки	Координаты, м		Описание закрепления на местности	Средняя квадратичная погрешность определения координат характерных точек границ земельного участка, м
	X	Y		
1	2	3	4	5
1	100640.93	114962	-	-
2	100644.86	114964.52	-	-
3	100644.46	114979.02	-	-
4	100639.87	114999.97	-	-
1	100640.93	114962	-	-

полное наименование должности		инициалы, фамилия

ДОКУМЕНТ ПОДПИСАН
ЭЛЕКТРОННОЙ ПОДПИСЬЮ
Сертификат: 839971481847979980055521910400019784 43
Владелец: ПУБЛИЧНО-ПРАВОВАЯ КОМПАНИЯ РОСКАДАСТР
Действителен: с 24.12.2025 по 19.03.2027

Земельный участок
вид объекта недвижимости

Лист № 28 раздела 4.2	Всего листов раздела 4.2: 269	Всего разделов: 8	Всего листов выписки: 382

20.03.2026г. № КУВИ-001/2026-37549430	
Кадастровый номер:	78:36:0005305:2322

Сведения о характерных точках границы части (частей) земельного участка

Учетный номер части: 78:36:0005305:2322/7

Система координат СК-1964

Номер точки	Координаты, м		Описание закрепления на местности	Средняя квадратичная погрешность определения координат характерных точек границ земельного участка, м
	X	Y		
1	2	3	4	5
1	100921.34	115265.25	-	-
2	100918.25	115264.34	-	-
3	100920.14	115264.18	-	0.1
4	100921.54	115264.55	-	0.1
1	100921.34	115265.25	-	-

полное наименование должности	ДОКУМЕНТ ПОДПИСАН ЭЛЕКТРОННОЙ ПОДПИСЬЮ Сертификат: 839971481847979980055521910400019784 43 Владелец: ПУБЛИЧНО-ПРАВОВАЯ КОМПАНИЯ РОСКАДАСТР Действителен: с 24.12.2025 по 19.03.2027	инициалы, фамилия

Земельный участок
вид объекта недвижимости

Лист № 29 раздела 4.2	Всего листов раздела 4.2: 269	Всего разделов: 8	Всего листов выписки: 382

20.03.2026г. № КУВИ-001/2026-37549430	
Кадастровый номер:	78:36:0005305:2322

Сведения о характерных точках границы части (частей) земельного участка

Учетный номер части: 78:36:0005305:2322/8

Система координат СК-1964

Номер точки	Координаты, м		Описание закрепления на местности	Средняя квадратичная погрешность определения координат характерных точек границ земельного участка, м
	X	Y		
1	2	3	4	5
1	100861.08	115704.82	-	-
2	100859.65	115709.87	-	-
3	100859.54	115709.38	-	-
4	100859.51	115709.18	-	-
5	100859.49	115708.98	-	-
6	100859.47	115708.78	-	-
7	100859.47	115708.58	-	-
8	100859.47	115708.38	-	-
9	100859.48	115708.17	-	-
10	100859.49	115707.97	-	-
11	100859.52	115707.77	-	-
12	100859.55	115707.57	-	-
13	100859.63	115707.23	-	-
14	100859.7	115706.99	-	-
15	100859.77	115706.79	-	-
16	100859.84	115706.61	-	-
17	100859.92	115706.42	-	-
18	100860.01	115706.24	-	-
19	100860.1	115706.06	-	-
20	100860.2	115705.88	-	-
21	100860.31	115705.71	-	-
22	100860.43	115705.55	-	-
23	100860.55	115705.39	-	-
24	100860.68	115705.23	-	-

полное наименование должности		инициалы, фамилия

ДОКУМЕНТ ПОДПИСАН
ЭЛЕКТРОННОЙ ПОДПИСЬЮ
Сертификат: 839971481847979980055521910400019784 43
Владелец: ПУБЛИЧНО-ПРАВОВАЯ КОМПАНИЯ РОСКАДАСТР
Действителен: с 24.12.2025 по 19.03.2027

Земельный участок
вид объекта недвижимости

Лист № 30 раздела 4.2	Всего листов раздела 4.2: 269	Всего разделов: 8	Всего листов выписки: 382

20.03.2026г. № КУВИ-001/2026-37549430	
Кадастровый номер:	78:36:0005305:2322

1	2	3	4	5
25	100860.81	115705.08	-	-
1	100861.08	115704.82	-	-

ДОКУМЕНТ ПОДПИСАН
ЭЛЕКТРОННОЙ ПОДПИСЬЮ
Сертификат: 839971481847979980055521910400019784 43
Владелец: ПУБЛИЧНО-ПРАВОВАЯ КОМПАНИЯ РОСКАДАСТР
Действителен: с 24.12.2025 по 19.03.2027

полное наименование должности		инициалы, фамилия

Земельный участок
вид объекта недвижимости

Лист № 31 раздела 4.2	Всего листов раздела 4.2: 269	Всего разделов: 8	Всего листов выписки: 382

20.03.2026г. № КУВИ-001/2026-37549430	
Кадастровый номер:	78:36:0005305:2322

Сведения о характерных точках границы части (частей) земельного участка

Учетный номер части: 78:36:0005305:2322/9

Система координат СК-1964

Номер точки	Координаты, м		Описание закрепления на местности	Средняя квадратичная погрешность определения координат характерных точек границ земельного участка, м
	X	Y		
1	2	3	4	5
1	100947.69	115399.28	-	-
2	100945.74	115406.15	-	-
3	100945.55	115405.79	-	-
4	100945.47	115405.6	-	-
5	100945.39	115405.41	-	-
6	100945.33	115405.22	-	-
7	100945.27	115405.02	-	-
8	100945.22	115404.83	-	-
9	100945.17	115404.63	-	-
10	100945.14	115404.43	-	-
11	100945.11	115404.22	-	-
12	100945.09	115404.02	-	-
13	100945.08	115403.82	-	-
14	100945.08	115403.61	-	-
15	100945.09	115403.41	-	-
16	100945.1	115403.21	-	-
17	100945.12	115403	-	-
18	100945.16	115402.8	-	-
19	100945.2	115402.6	-	-
20	100945.24	115402.4	-	-
21	100945.31	115402.17	-	-
22	100945.43	115401.82	-	-
23	100945.51	115401.63	-	-
24	100945.6	115401.45	-	-

ДОКУМЕНТ ПОДПИСАН
ЭЛЕКТРОННОЙ ПОДПИСЬЮ
Сертификат: 839971481847979980055521910400019784 43
Владелец: ПУБЛИЧНО-ПРАВОВАЯ КОМПАНИЯ РОСКАДАСТР
Действителен: с 24.12.2025 по 19.03.2027

полное наименование должности	инициалы, фамилия

Земельный участок
вид объекта недвижимости

Лист № 32 раздела 4.2	Всего листов раздела 4.2: 269	Всего разделов: 8	Всего листов выписки: 382

20.03.2026г. № КУВИ-001/2026-37549430	
Кадастровый номер:	78:36:0005305:2322

1	2	3	4	5
25	100945.69	115401.27	-	-
26	100945.8	115401.09	-	-
27	100945.9	115400.92	-	-
28	100946.02	115400.75	-	-
29	100946.14	115400.59	-	-
30	100946.27	115400.43	-	-
31	100946.41	115400.28	-	-
32	100946.55	115400.13	-	-
33	100946.7	115399.99	-	-
34	100946.85	115399.85	-	-
35	100947.01	115399.73	-	-
36	100947.17	115399.6	-	-
37	100947.34	115399.49	-	-
1	100947.69	115399.28	-	-

ДОКУМЕНТ ПОДПИСАН
ЭЛЕКТРОННОЙ ПОДПИСЬЮ
Сертификат: 839971481847979980055521910400019784 43
Владелец: ПУБЛИЧНО-ПРАВОВАЯ КОМПАНИЯ РОСКАДАСТР
Действителен: с 24.12.2025 по 19.03.2027

полное наименование должности	инициалы, фамилия

Земельный участок
вид объекта недвижимости

Лист № 33 раздела 4.2	Всего листов раздела 4.2: 269	Всего разделов: 8	Всего листов выписки: 382

20.03.2026г. № КУВИ-001/2026-37549430	
Кадастровый номер:	78:36:0005305:2322

Сведения о характерных точках границы части (частей) земельного участка

Учетный номер части: 78:36:0005305:2322/10

Система координат СК-1964

Номер точки	Координаты, м		Описание закрепления на местности	Средняя квадратичная погрешность определения координат характерных точек границ земельного участка, м
	X	Y		
1	2	3	4	5
1	100930.7	115459.05	-	-
2	100928.8	115465.72	-	-
3	100928.62	115465.36	-	-
4	100928.55	115465.17	-	-
5	100928.48	115464.98	-	-
6	100928.42	115464.79	-	-
7	100928.36	115464.59	-	-
8	100928.32	115464.4	-	-
9	100928.28	115464.2	-	-
10	100928.25	115464	-	-
11	100928.23	115463.8	-	-
12	100928.21	115463.6	-	-
13	100928.21	115463.4	-	-
14	100928.21	115463.19	-	-
15	100928.22	115462.99	-	-
16	100928.24	115462.79	-	-
17	100928.27	115462.59	-	-
18	100928.3	115462.39	-	-
19	100928.35	115462.2	-	-
20	100928.41	115461.96	-	-
21	100928.52	115461.62	-	-
22	100928.6	115461.43	-	-
23	100928.68	115461.24	-	-
24	100928.77	115461.06	-	-

ДОКУМЕНТ ПОДПИСАН
ЭЛЕКТРОННОЙ ПОДПИСЬЮ
Сертификат: 839971481847979980055521910400019784 43
Владелец: ПУБЛИЧНО-ПРАВОВАЯ КОМПАНИЯ РОСКАДАСТР
Действителен: с 24.12.2025 по 19.03.2027

полное наименование должности	инициалы, фамилия

Земельный участок
вид объекта недвижимости

Лист № 34 раздела 4.2	Всего листов раздела 4.2: 269	Всего разделов: 8	Всего листов выписки: 382

20.03.2026г. № КУВИ-001/2026-37549430	
Кадастровый номер:	78:36:0005305:2322

1	2	3	4	5
25	100928.87	115460.89	-	-
26	100928.97	115460.71	-	-
27	100929.08	115460.54	-	-
28	100929.2	115460.38	-	-
29	100929.32	115460.22	-	-
30	100929.46	115460.07	-	-
31	100929.59	115459.92	-	-
32	100929.73	115459.78	-	-
33	100929.88	115459.64	-	-
34	100930.04	115459.51	-	-
35	100930.2	115459.38	-	-
36	100930.36	115459.27	-	-
1	100930.7	115459.05	-	-

ДОКУМЕНТ ПОДПИСАН
ЭЛЕКТРОННОЙ ПОДПИСЬЮ
Сертификат: 839971481847979980055521910400019784 43
Владелец: ПУБЛИЧНО-ПРАВОВАЯ КОМПАНИЯ РОСКАДАСТР
Действителен: с 24.12.2025 по 19.03.2027

полное наименование должности	инициалы, фамилия

Земельный участок
вид объекта недвижимости

Лист № 35 раздела 4.2	Всего листов раздела 4.2: 269	Всего разделов: 8	Всего листов выписки: 382

20.03.2026г. № КУВИ-001/2026-37549430	
Кадастровый номер:	78:36:0005305:2322

Сведения о характерных точках границы части (частей) земельного участка

Учетный номер части: 78:36:0005305:2322/11

Система координат СК-1964

Номер точки	Координаты, м		Описание закрепления на местности	Средняя квадратичная погрешность определения координат характерных точек границ земельного участка, м
	X	Y		
1	2	3	4	5
1	100915.4	115512.86	-	-
2	100913.63	115519.07	-	-
3	100913.47	115518.67	-	-
4	100913.4	115518.47	-	-
5	100913.35	115518.27	-	-
6	100913.3	115518.07	-	-
7	100913.26	115517.87	-	-
8	100913.23	115517.67	-	-
9	100913.21	115517.47	-	-
10	100913.19	115517.26	-	-
11	100913.19	115517.06	-	-
12	100913.19	115516.85	-	-
13	100913.2	115516.64	-	-
14	100913.22	115516.44	-	-
15	100913.25	115516.24	-	-
16	100913.28	115516.03	-	-
17	100913.38	115515.64	-	-
18	100913.44	115515.44	-	-
19	100913.51	115515.24	-	-
20	100913.59	115515.05	-	-
21	100913.67	115514.87	-	-
22	100913.76	115514.68	-	-
23	100913.86	115514.5	-	-
24	100913.97	115514.33	-	-

полное наименование должности		инициалы, фамилия

ДОКУМЕНТ ПОДПИСАН
ЭЛЕКТРОННОЙ ПОДПИСЬЮ
Сертификат: 839971481847979980055521910400019784 43
Владелец: ПУБЛИЧНО-ПРАВОВАЯ КОМПАНИЯ РОСКАДАСТР
Действителен: с 24.12.2025 по 19.03.2027

Земельный участок
вид объекта недвижимости

Лист № 36 раздела 4.2	Всего листов раздела 4.2: 269	Всего разделов: 8	Всего листов выписки: 382

20.03.2026г. № КУВИ-001/2026-37549430	
Кадастровый номер:	78:36:0005305:2322

1	2	3	4	5
25	100914.08	115514.16	-	-
26	100914.2	115513.99	-	-
27	100914.33	115513.83	-	-
28	100914.46	115513.67	-	-
29	100914.6	115513.52	-	-
30	100914.75	115513.38	-	-
31	100914.9	115513.24	-	-
32	100915.06	115513.11	-	-
1	100915.4	115512.86	-	-

ДОКУМЕНТ ПОДПИСАН
ЭЛЕКТРОННОЙ ПОДПИСЬЮ
Сертификат: 839971481847979980055521910400019784 43
Владелец: ПУБЛИЧНО-ПРАВОВАЯ КОМПАНИЯ РОСКАДАСТР
Действителен: с 24.12.2025 по 19.03.2027

полное наименование должности		инициалы, фамилия

Земельный участок
вид объекта недвижимости

Лист № 37 раздела 4.2	Всего листов раздела 4.2: 269	Всего разделов: 8	Всего листов выписки: 382

20.03.2026г. № КУВИ-001/2026-37549430	
Кадастровый номер:	78:36:0005305:2322

Сведения о характерных точках границы части (частей) земельного участка

Учетный номер части: 78:36:0005305:2322/12

Система координат СК-1964

Номер точки	Координаты, м		Описание закрепления на местности	Средняя квадратичная погрешность определения координат характерных точек границ земельного участка, м
	X	Y		
1	2	3	4	5
1	100531.21	115558.6	-	-
2	100483.03	115527.6	-	-
3	100483.46	115527.52	-	-
4	100483.66	115527.49	-	-
5	100483.86	115527.47	-	-
6	100484.06	115527.47	-	-
7	100484.26	115527.46	-	-
8	100484.46	115527.47	-	-
9	100484.66	115527.49	-	-
10	100484.86	115527.51	-	-
11	100485.06	115527.54	-	-
12	100485.26	115527.59	-	-
13	100485.58	115527.67	-	-
14	100485.84	115527.75	-	-
15	100486.02	115527.83	-	-
16	100486.21	115527.91	-	-
17	100486.39	115527.99	-	-
18	100486.57	115528.09	-	-
19	100486.74	115528.19	-	-
20	100486.91	115528.3	-	-
21	100487.07	115528.41	-	-
22	100487.23	115528.54	-	-
23	100487.39	115528.66	-	-
24	100487.54	115528.8	-	-

полное наименование должности	ДОКУМЕНТ ПОДПИСАН ЭЛЕКТРОННОЙ ПОДПИСЬЮ Сертификат: 839971481847979980055521910400019784 43 Владелец: ПУБЛИЧНО-ПРАВОВАЯ КОМПАНИЯ РОСКАДАСТР Действителен: с 24.12.2025 по 19.03.2027	инициалы, фамилия

Земельный участок
вид объекта недвижимости

Лист № 38 раздела 4.2	Всего листов раздела 4.2: 269	Всего разделов: 8	Всего листов выписки: 382

20.03.2026г. № КУВИ-001/2026-37549430	
Кадастровый номер:	78:36:0005305:2322

1	2	3	4	5
25	100487.68	115528.94	-	-
26	100490.48	115531.77	-	-
27	100525.31	115554.62	-	-
28	100525.48	115554.59	-	-
29	100525.68	115554.56	-	-
30	100525.88	115554.54	-	-
31	100526.08	115554.53	-	-
32	100526.28	115554.52	-	-
33	100526.48	115554.53	-	-
34	100526.68	115554.54	-	-
35	100526.88	115554.56	-	-
36	100527.08	115554.58	-	-
37	100527.28	115554.62	-	-
38	100527.48	115554.66	-	-
39	100527.67	115554.71	-	-
40	100527.86	115554.77	-	-
41	100528.05	115554.84	-	-
42	100528.24	115554.91	-	-
43	100528.42	115555	-	-
44	100528.6	115555.09	-	-
45	100528.78	115555.18	-	-
46	100529.04	115555.34	-	-
47	100529.29	115555.51	-	-
48	100529.44	115555.64	-	-
49	100529.6	115555.76	-	-
50	100529.75	115555.9	-	-
51	100529.89	115556.04	-	-
52	100530.03	115556.19	-	-
53	100530.16	115556.34	-	-

полное наименование должности		инициалы, фамилия

ДОКУМЕНТ ПОДПИСАН
ЭЛЕКТРОННОЙ ПОДПИСЬЮ
Сертификат: 839971481847979980055521910400019784 43
Владелец: ПУБЛИЧНО-ПРАВОВАЯ КОМПАНИЯ РОСКАДАСТР
Действителен: с 24.12.2025 по 19.03.2027

Земельный участок
вид объекта недвижимости

Лист № 39 раздела 4.2	Всего листов раздела 4.2: 269	Всего разделов: 8	Всего листов выписки: 382

20.03.2026г. № КУВИ-001/2026-37549430	
Кадастровый номер:	78:36:0005305:2322

1	2	3	4	5
54	100530.28	115556.5	-	-
55	100530.4	115556.66	-	-
56	100530.51	115556.83	-	-
57	100530.62	115557	-	-
58	100530.72	115557.18	-	-
59	100530.81	115557.36	-	-
60	100530.89	115557.54	-	-
61	100530.97	115557.73	-	-
62	100531.04	115557.91	-	-
63	100531.1	115558.11	-	-
64	100531.15	115558.3	-	-
1	100531.21	115558.6	-	-

ДОКУМЕНТ ПОДПИСАН
ЭЛЕКТРОННОЙ ПОДПИСЬЮ
Сертификат: 839971481847979980055521910400019784 43
Владелец: ПУБЛИЧНО-ПРАВОВАЯ КОМПАНИЯ РОСКАДАСТР
Действителен: с 24.12.2025 по 19.03.2027

полное наименование должности	инициалы, фамилия

Земельный участок
вид объекта недвижимости

Лист № 40 раздела 4.2	Всего листов раздела 4.2: 269	Всего разделов: 8	Всего листов выписки: 382

20.03.2026г. № КУВИ-001/2026-37549430	
Кадастровый номер:	78:36:0005305:2322

Сведения о характерных точках границы части (частей) земельного участка

Учетный номер части: 78:36:0005305:2322/13

Система координат СК-1964

Номер точки	Координаты, м		Описание закрепления на местности	Средняя квадратичная погрешность определения координат характерных точек границ земельного участка, м
	X	Y		
1	2	3	4	5
1	100898.42	115572.68	-	-
2	100896.9	115578.08	-	-
3	100896.75	115577.55	-	-
4	100896.71	115577.35	-	-
5	100896.68	115577.15	-	-
6	100896.66	115576.94	-	-
7	100896.64	115576.74	-	-
8	100896.64	115576.53	-	-
9	100896.64	115576.32	-	-
10	100896.65	115576.12	-	-
11	100896.67	115575.91	-	-
12	100896.7	115575.71	-	-
13	100896.74	115575.51	-	-
14	100896.78	115575.31	-	-
15	100896.83	115575.11	-	-
16	100896.9	115574.9	-	-
17	100897.04	115574.53	-	-
18	100897.13	115574.34	-	-
19	100897.22	115574.16	-	-
20	100897.32	115573.98	-	-
21	100897.43	115573.8	-	-
22	100897.54	115573.63	-	-
23	100897.67	115573.47	-	-
24	100897.8	115573.31	-	-

ДОКУМЕНТ ПОДПИСАН
ЭЛЕКТРОННОЙ ПОДПИСЬЮ
Сертификат: 839971481847979980055521910400019784 43
Владелец: ПУБЛИЧНО-ПРАВОВАЯ КОМПАНИЯ РОСКАДАСТР
Действителен: с 24.12.2025 по 19.03.2027

полное наименование должности		инициалы, фамилия

Земельный участок
вид объекта недвижимости

Лист № 41 раздела 4.2	Всего листов раздела 4.2: 269	Всего разделов: 8	Всего листов выписки: 382

20.03.2026г. № КУВИ-001/2026-37549430	
Кадастровый номер:	78:36:0005305:2322

1	2	3	4	5
25	100897.93	115573.15	-	-
26	100898.07	115573	-	-
1	100898.42	115572.68	-	-

ДОКУМЕНТ ПОДПИСАН
ЭЛЕКТРОННОЙ ПОДПИСЬЮ
Сертификат: 839971481847979980055521910400019784 43
Владелец: ПУБЛИЧНО-ПРАВОВАЯ КОМПАНИЯ РОСКАДАСТР
Действителен: с 24.12.2025 по 19.03.2027

полное наименование должности		инициалы, фамилия

Земельный участок
вид объекта недвижимости

Лист № 42 раздела 4.2	Всего листов раздела 4.2: 269	Всего разделов: 8	Всего листов выписки: 382

20.03.2026г. № КУВИ-001/2026-37549430	
Кадастровый номер:	78:36:0005305:2322

Сведения о характерных точках границы части (частей) земельного участка

Учетный номер части: 78:36:0005305:2322/14

Система координат СК-1964

Номер точки	Координаты, м		Описание закрепления на местности	Средняя квадратичная погрешность определения координат характерных точек границ земельного участка, м
	X	Y		
1	2	3	4	5
1	100755.84	115749.14	-	-
2	100691.8	115663.59	-	0.1
3	100685.23	115656.93	-	0.1
4	100560.31	115577.22	-	-
5	100560.62	115577.16	-	-
6	100560.82	115577.13	-	-
7	100561.02	115577.1	-	-
8	100561.22	115577.08	-	-
9	100561.42	115577.07	-	-
10	100561.62	115577.07	-	-
11	100561.82	115577.08	-	-
12	100562.02	115577.09	-	-
13	100562.22	115577.11	-	-
14	100562.42	115577.14	-	-
15	100562.62	115577.18	-	-
16	100562.81	115577.23	-	-
17	100563.01	115577.28	-	-
18	100563.2	115577.34	-	-
19	100563.39	115577.41	-	-
20	100563.57	115577.49	-	-
21	100563.75	115577.57	-	-
22	100563.93	115577.66	-	-
23	100564.19	115577.81	-	-
24	100564.45	115577.98	-	-

ДОКУМЕНТ ПОДПИСАН
ЭЛЕКТРОННОЙ ПОДПИСЬЮ
Сертификат: 839971481847979980055521910400019784 43
Владелец: ПУБЛИЧНО-ПРАВОВАЯ КОМПАНИЯ РОСКАДАСТР
Действителен: с 24.12.2025 по 19.03.2027

полное наименование должности		инициалы, фамилия

Земельный участок
вид объекта недвижимости

Лист № 43 раздела 4.2	Всего листов раздела 4.2: 269	Всего разделов: 8	Всего листов выписки: 382

20.03.2026г. № КУВИ-001/2026-37549430	
Кадастровый номер:	78:36:0005305:2322

1	2	3	4	5
25	100564.61	115578.1	-	-
26	100564.77	115578.22	-	-
27	100564.92	115578.35	-	-
28	100565.07	115578.49	-	-
29	100565.21	115578.63	-	-
30	100565.34	115578.78	-	-
31	100565.47	115578.94	-	-
32	100565.59	115579.1	-	-
33	100565.71	115579.26	-	-
34	100565.82	115579.43	-	-
35	100565.92	115579.6	-	-
36	100566.02	115579.78	-	-
37	100566.11	115579.96	-	-
38	100566.19	115580.14	-	-
39	100566.26	115580.33	-	-
40	100566.33	115580.52	-	-
41	100566.39	115580.71	-	-
42	100566.45	115580.95	-	-
43	100610.63	115608.76	-	-
44	100610.99	115608.73	-	-
45	100611.2	115608.73	-	-
46	100611.4	115608.73	-	-
47	100611.61	115608.75	-	-
48	100611.81	115608.77	-	-
49	100612.02	115608.8	-	-
50	100612.22	115608.84	-	-
51	100612.42	115608.89	-	-
52	100612.62	115608.95	-	-
53	100612.82	115609.01	-	-

полное наименование должности		инициалы, фамилия

ДОКУМЕНТ ПОДПИСАН
ЭЛЕКТРОННОЙ ПОДПИСЬЮ
Сертификат: 839971481847979980055521910400019784 43
Владелец: ПУБЛИЧНО-ПРАВОВАЯ КОМПАНИЯ РОСКАДАСТР
Действителен: с 24.12.2025 по 19.03.2027

Земельный участок
вид объекта недвижимости

Лист № 44 раздела 4.2	Всего листов раздела 4.2: 269	Всего разделов: 8	Всего листов выписки: 382

20.03.2026г. № КУВИ-001/2026-37549430	
Кадастровый номер:	78:36:0005305:2322

1	2	3	4	5
54	100613.01	115609.09	-	-
55	100613.2	115609.17	-	-
56	100613.39	115609.25	-	-
57	100613.57	115609.35	-	-
58	100613.75	115609.45	-	-
59	100613.92	115609.56	-	-
60	100614.09	115609.68	-	-
61	100614.26	115609.81	-	-
62	100614.42	115609.94	-	-
63	100614.57	115610.07	-	-
64	100614.72	115610.22	-	-
65	100614.86	115610.37	-	-
66	100615	115610.52	-	-
67	100615.12	115610.68	-	-
68	100615.25	115610.85	-	-
69	100615.36	115611.02	-	-
70	100615.47	115611.2	-	-
71	100615.57	115611.38	-	-
72	100615.67	115611.56	-	-
73	100615.75	115611.75	-	-
74	100615.83	115611.94	-	-
75	100622.69	115616.5	-	-
76	100663.81	115642.94	-	-
77	100686.86	115657.56	-	-
78	100687.03	115657.67	-	-
79	100687.2	115657.79	-	-
80	100687.36	115657.92	-	-
81	100687.52	115658.06	-	-
82	100687.67	115658.2	-	-

полное наименование должности		инициалы, фамилия

ДОКУМЕНТ ПОДПИСАН
ЭЛЕКТРОННОЙ ПОДПИСЬЮ
Сертификат: 839971481847979980055521910400019784 43
Владелец: ПУБЛИЧНО-ПРАВОВАЯ КОМПАНИЯ РОСКАДАСТР
Действителен: с 24.12.2025 по 19.03.2027

Земельный участок
вид объекта недвижимости

Лист № 45 раздела 4.2	Всего листов раздела 4.2: 269	Всего разделов: 8	Всего листов выписки: 382

20.03.2026г. № КУВИ-001/2026-37549430	
Кадастровый номер:	78:36:0005305:2322

1	2	3	4	5
83	100687.81	115658.35	-	-
84	100687.95	115658.5	-	-
85	100688.08	115658.66	-	-
86	100692.39	115664.1	-	-
87	100709.93	115687.08	-	-
88	100738	115724.91	-	-
89	100738.24	115724.98	-	-
90	100738.43	115725.05	-	-
91	100738.62	115725.14	-	-
92	100738.81	115725.23	-	-
93	100738.99	115725.32	-	-
94	100739.17	115725.43	-	-
95	100739.34	115725.54	-	-
96	100739.51	115725.66	-	-
97	100739.68	115725.78	-	-
98	100739.84	115725.92	-	-
99	100739.99	115726.06	-	-
100	100740.14	115726.2	-	-
101	100740.28	115726.35	-	-
102	100740.41	115726.51	-	-
103	100740.54	115726.67	-	-
104	100740.66	115726.84	-	-
105	100740.78	115727.01	-	-
106	100740.88	115727.19	-	-
107	100740.98	115727.37	-	-
108	100741.08	115727.55	-	-
109	100741.16	115727.74	-	-
110	100741.24	115727.93	-	-
111	100741.31	115728.13	-	-

ДОКУМЕНТ ПОДПИСАН
ЭЛЕКТРОННОЙ ПОДПИСЬЮ
Сертификат: 839971481847979980055521910400019784 43
Владелец: ПУБЛИЧНО-ПРАВОВАЯ КОМПАНИЯ РОСКАДАСТР
Действителен: с 24.12.2025 по 19.03.2027

полное наименование должности		инициалы, фамилия

Земельный участок
вид объекта недвижимости

Лист № 46 раздела 4.2	Всего листов раздела 4.2: 269	Всего разделов: 8	Всего листов выписки: 382

20.03.2026г. № КУВИ-001/2026-37549430	
Кадастровый номер:	78:36:0005305:2322

1	2	3	4	5
112	100741.37	115728.32	-	-
113	100741.42	115728.52	-	-
114	100741.47	115728.73	-	-
115	100741.5	115728.93	-	-
116	100741.53	115729.13	-	-
117	100741.55	115729.34	-	-
118	100745.29	115734.8	-	-
1	100755.84	115749.14	-	-

ДОКУМЕНТ ПОДПИСАН
ЭЛЕКТРОННОЙ ПОДПИСЬЮ
Сертификат: 839971481847979980055521910400019784 43
Владелец: ПУБЛИЧНО-ПРАВОВАЯ КОМПАНИЯ РОСКАДАСТР
Действителен: с 24.12.2025 по 19.03.2027

полное наименование должности		инициалы, фамилия

Земельный участок
вид объекта недвижимости

Лист № 47 раздела 4.2	Всего листов раздела 4.2: 269	Всего разделов: 8	Всего листов выписки: 382

20.03.2026г. № КУВИ-001/2026-37549430	
Кадастровый номер:	78:36:0005305:2322

Сведения о характерных точках границы части (частей) земельного участка

Учетный номер части: 78:36:0005305:2322/15

Система координат СК-1964

Номер точки	Координаты, м		Описание закрепления на местности	Средняя квадратичная погрешность определения координат характерных точек границ земельного участка, м
	X	Y		
1	2	3	4	5
1	100887.24	115612.26	-	-
2	100885.68	115617.77	-	-
3	100885.55	115617.34	-	-
4	100885.5	115617.14	-	-
5	100885.47	115616.95	-	-
6	100885.44	115616.75	-	-
7	100885.42	115616.55	-	-
8	100885.4	115616.35	-	-
9	100885.4	115616.15	-	-
10	100885.4	115615.95	-	-
11	100885.41	115615.75	-	-
12	100885.43	115615.55	-	-
13	100885.46	115615.35	-	-
14	100885.5	115615.16	-	-
15	100885.58	115614.8	-	-
16	100885.65	115614.58	-	-
17	100885.71	115614.39	-	-
18	100885.79	115614.2	-	-
19	100885.87	115614.02	-	-
20	100885.96	115613.84	-	-
21	100886.05	115613.66	-	-
22	100886.15	115613.49	-	-
23	100886.26	115613.32	-	-
24	100886.38	115613.16	-	-

ДОКУМЕНТ ПОДПИСАН
ЭЛЕКТРОННОЙ ПОДПИСЬЮ
Сертификат: 839971481847979980055521910400019784 43
Владелец: ПУБЛИЧНО-ПРАВОВАЯ КОМПАНИЯ РОСКАДАСТР
Действителен: с 24.12.2025 по 19.03.2027

полное наименование должности		инициалы, фамилия

Земельный участок
вид объекта недвижимости

Лист № 48 раздела 4.2	Всего листов раздела 4.2: 269	Всего разделов: 8	Всего листов выписки: 382

20.03.2026г. № КУВИ-001/2026-37549430	
Кадастровый номер:	78:36:0005305:2322

1	2	3	4	5
25	100886.5	115613	-	-
26	100886.63	115612.85	-	-
27	100886.76	115612.7	-	-
28	100886.9	115612.56	-	-
1	100887.24	115612.26	-	-

ДОКУМЕНТ ПОДПИСАН
ЭЛЕКТРОННОЙ ПОДПИСЬЮ
Сертификат: 839971481847979980055521910400019784 43
Владелец: ПУБЛИЧНО-ПРАВОВАЯ КОМПАНИЯ РОСКАДАСТР
Действителен: с 24.12.2025 по 19.03.2027

полное наименование должности	инициалы, фамилия

Земельный участок
вид объекта недвижимости

Лист № 49 раздела 4.2	Всего листов раздела 4.2: 269	Всего разделов: 8	Всего листов выписки: 382

20.03.2026г. № КУВИ-001/2026-37549430	
Кадастровый номер:	78:36:0005305:2322

Сведения о характерных точках границы части (частей) земельного участка

Учетный номер части: 78:36:0005305:2322/16

Система координат СК-1964

Номер точки	Координаты, м		Описание закрепления на местности	Средняя квадратичная погрешность определения координат характерных точек границ земельного участка, м
	X	Y		
1	2	3	4	5
1	100874.62	115656.9	-	-
2	100873.06	115662.42	-	-
3	100872.93	115661.98	-	-
4	100872.88	115661.78	-	-
5	100872.85	115661.59	-	-
6	100872.82	115661.39	-	-
7	100872.8	115661.19	-	-
8	100872.78	115660.99	-	-
9	100872.78	115660.79	-	-
10	100872.78	115660.59	-	-
11	100872.79	115660.39	-	-
12	100872.81	115660.19	-	-
13	100872.84	115659.99	-	-
14	100872.88	115659.8	-	-
15	100872.96	115659.44	-	-
16	100873.03	115659.22	-	-
17	100873.09	115659.03	-	-
18	100873.17	115658.84	-	-
19	100873.25	115658.66	-	-
20	100873.34	115658.48	-	-
21	100873.43	115658.3	-	-
22	100873.53	115658.13	-	-
23	100873.64	115657.96	-	-
24	100873.76	115657.8	-	-

ДОКУМЕНТ ПОДПИСАН
ЭЛЕКТРОННОЙ ПОДПИСЬЮ
Сертификат: 839971481847979980055521910400019784 43
Владелец: ПУБЛИЧНО-ПРАВОВАЯ КОМПАНИЯ РОСКАДАСТР
Действителен: с 24.12.2025 по 19.03.2027

полное наименование должности		инициалы, фамилия

Земельный участок
вид объекта недвижимости

Лист № 50 раздела 4.2	Всего листов раздела 4.2: 269	Всего разделов: 8	Всего листов выписки: 382

20.03.2026г. № КУВИ-001/2026-37549430	
Кадастровый номер:	78:36:0005305:2322

1	2	3	4	5
25	100873.88	115657.64	-	-
26	100874.01	115657.49	-	-
27	100874.14	115657.34	-	-
28	100874.28	115657.2	-	-
1	100874.62	115656.9	-	-

ДОКУМЕНТ ПОДПИСАН
ЭЛЕКТРОННОЙ ПОДПИСЬЮ
Сертификат: 839971481847979980055521910400019784 43
Владелец: ПУБЛИЧНО-ПРАВОВАЯ КОМПАНИЯ РОСКАДАСТР
Действителен: с 24.12.2025 по 19.03.2027

полное наименование должности	инициалы, фамилия

Земельный участок
вид объекта недвижимости

Лист № 51 раздела 4.2	Всего листов раздела 4.2: 269	Всего разделов: 8	Всего листов выписки: 382

20.03.2026г. № КУВИ-001/2026-37549430	
Кадастровый номер:	78:36:0005305:2322

Сведения о характерных точках границы части (частей) земельного участка

Учетный номер части: 78:36:0005305:2322/17

Система координат СК-1964

Номер точки	Координаты, м		Описание закрепления на местности	Средняя квадратичная погрешность определения координат характерных точек границ земельного участка, м
	X	Y		
1	2	3	4	5
1	100850.62	115741.74	-	-
2	100848.93	115747.69	-	-
3	100848.78	115747.27	-	-
4	100848.72	115747.08	-	-
5	100848.67	115746.88	-	-
6	100848.63	115746.69	-	-
7	100848.6	115746.49	-	-
8	100848.58	115746.29	-	-
9	100848.56	115746.09	-	-
10	100848.55	115745.89	-	-
11	100848.55	115745.69	-	-
12	100848.56	115745.49	-	-
13	100848.58	115745.29	-	-
14	100848.6	115745.09	-	-
15	100848.63	115744.9	-	-
16	100848.67	115744.7	-	-
17	100848.75	115744.4	-	-
18	100848.84	115744.12	-	-
19	100848.91	115743.94	-	-
20	100848.99	115743.75	-	-
21	100849.07	115743.57	-	-
22	100849.16	115743.39	-	-
23	100849.26	115743.22	-	-
24	100849.37	115743.05	-	-

полное наименование должности		инициалы, фамилия

ДОКУМЕНТ ПОДПИСАН
ЭЛЕКТРОННОЙ ПОДПИСЬЮ
Сертификат: 839971481847979980055521910400019784 43
Владелец: ПУБЛИЧНО-ПРАВОВАЯ КОМПАНИЯ РОСКАДАСТР
Действителен: с 24.12.2025 по 19.03.2027

Земельный участок
вид объекта недвижимости

Лист № 52 раздела 4.2	Всего листов раздела 4.2: 269	Всего разделов: 8	Всего листов выписки: 382

20.03.2026г. № КУВИ-001/2026-37549430	
Кадастровый номер:	78:36:0005305:2322

1	2	3	4	5
25	100849.48	115742.88	-	-
26	100849.6	115742.72	-	-
27	100849.73	115742.57	-	-
28	100849.86	115742.42	-	-
29	100850	115742.27	-	-
30	100850.14	115742.13	-	-
31	100850.29	115742	-	-
1	100850.62	115741.74	-	-

ДОКУМЕНТ ПОДПИСАН
ЭЛЕКТРОННОЙ ПОДПИСЬЮ
Сертификат: 839971481847979980055521910400019784 43
Владелец: ПУБЛИЧНО-ПРАВОВАЯ КОМПАНИЯ РОСКАДАСТР
Действителен: с 24.12.2025 по 19.03.2027

полное наименование должности		инициалы, фамилия

Земельный участок
вид объекта недвижимости

Лист № 53 раздела 4.2	Всего листов раздела 4.2: 269	Всего разделов: 8	Всего листов выписки: 382

20.03.2026г. № КУВИ-001/2026-37549430	
Кадастровый номер:	78:36:0005305:2322

Сведения о характерных точках границы части (частей) земельного участка

Учетный номер части: 78:36:0005305:2322/18

Система координат СК-1964

Номер точки	Координаты, м		Описание закрепления на местности	Средняя квадратичная погрешность определения координат характерных точек границ земельного участка, м
	X	Y		
1	2	3	4	5
1	100820.14	115835.6	-	-
2	100819.28	115835.37	-	0.1
3	100812.8	115826.56	-	-
4	100813.18	115826.59	-	-
5	100813.38	115826.62	-	-
6	100813.58	115826.67	-	-
7	100813.78	115826.72	-	-
8	100813.97	115826.78	-	-
9	100814.17	115826.85	-	-
10	100814.36	115826.92	-	-
11	100814.54	115827.01	-	-
12	100814.73	115827.1	-	-
13	100814.9	115827.2	-	-
14	100815.08	115827.3	-	-
15	100815.25	115827.42	-	-
16	100815.41	115827.54	-	-
17	100815.58	115827.66	-	-
18	100815.73	115827.79	-	-
19	100815.88	115827.93	-	-
20	100816.02	115828.08	-	-
21	100816.16	115828.23	-	-
22	100816.29	115828.39	-	-
23	100816.45	115828.59	-	-
24	100816.65	115828.88	-	-

ДОКУМЕНТ ПОДПИСАН
ЭЛЕКТРОННОЙ ПОДПИСЬЮ
Сертификат: 839971481847979980055521910400019784 43
Владелец: ПУБЛИЧНО-ПРАВОВАЯ КОМПАНИЯ РОСКАДАСТР
Действителен: с 24.12.2025 по 19.03.2027

полное наименование должности	инициалы, фамилия

Земельный участок
вид объекта недвижимости

Лист № 54 раздела 4.2	Всего листов раздела 4.2: 269	Всего разделов: 8	Всего листов выписки: 382

20.03.2026г. № КУВИ-001/2026-37549430	
Кадастровый номер:	78:36:0005305:2322

1	2	3	4	5
25	100816.75	115829.06	-	-
26	100816.85	115829.24	-	-
27	100816.94	115829.42	-	-
28	100817.02	115829.61	-	-
29	100817.1	115829.8	-	-
30	100817.16	115829.99	-	-
31	100817.22	115830.19	-	-
32	100817.27	115830.39	-	-
33	100817.32	115830.58	-	-
34	100817.35	115830.79	-	-
35	100817.38	115830.99	-	-
36	100817.39	115831.19	-	-
37	100817.4	115831.4	-	-
38	100817.41	115831.6	-	-
39	100817.4	115831.8	-	-
40	100817.38	115832.01	-	-
41	100817.36	115832.21	-	-
1	100820.14	115835.6	-	-

ДОКУМЕНТ ПОДПИСАН
ЭЛЕКТРОННОЙ ПОДПИСЬЮ
Сертификат: 839971481847979980055521910400019784 43
Владелец: ПУБЛИЧНО-ПРАВОВАЯ КОМПАНИЯ РОСКАДАСТР
Действителен: с 24.12.2025 по 19.03.2027

полное наименование должности	инициалы, фамилия

Земельный участок
вид объекта недвижимости

Лист № 55 раздела 4.2	Всего листов раздела 4.2: 269	Всего разделов: 8	Всего листов выписки: 382

20.03.2026г. № КУВИ-001/2026-37549430	
Кадастровый номер:	78:36:0005305:2322

Сведения о характерных точках границы части (частей) земельного участка

Учетный номер части: 78:36:0005305:2322/19

Система координат СК-1964

Номер точки	Координаты, м		Описание закрепления на местности	Средняя квадратичная погрешность определения координат характерных точек границ земельного участка, м
	X	Y		
1	2	3	4	5
1	100825.24	115831.25	-	-
2	100824.21	115834.86	-	-
3	100824.18	115834.23	-	-
4	100824.19	115834.03	-	-
5	100824.21	115833.83	-	-
6	100824.23	115833.63	-	-
7	100824.26	115833.43	-	-
8	100824.3	115833.24	-	-
9	100824.37	115832.97	-	-
10	100824.47	115832.66	-	-
11	100824.54	115832.48	-	-
12	100824.62	115832.29	-	-
13	100824.7	115832.11	-	-
14	100824.79	115831.93	-	-
15	100824.89	115831.76	-	-
1	100825.24	115831.25	-	-

ДОКУМЕНТ ПОДПИСАН
ЭЛЕКТРОННОЙ ПОДПИСЬЮ
Сертификат: 839971481847979980055521910400019784 43
Владелец: ПУБЛИЧНО-ПРАВОВАЯ КОМПАНИЯ РОСКАДАСТР
Действителен: с 24.12.2025 по 19.03.2027

полное наименование должности	инициалы, фамилия

Земельный участок
вид объекта недвижимости

Лист № 56 раздела 4.2	Всего листов раздела 4.2: 269	Всего разделов: 8	Всего листов выписки: 382

20.03.2026г. № КУВИ-001/2026-37549430	
Кадастровый номер:	78:36:0005305:2322

Сведения о характерных точках границы части (частей) земельного участка

Учетный номер части: 78:36:0005305:2322/20

Система координат СК-1964

Номер точки	Координаты, м		Описание закрепления на местности	Средняя квадратичная погрешность определения координат характерных точек границ земельного участка, м
	X	Y		
1	2	3	4	5
1	100836.48	115791.59	-	-
2	100834.67	115797.98	-	-
3	100834.49	115797.57	-	-
4	100834.42	115797.38	-	-
5	100834.36	115797.18	-	-
6	100834.31	115796.98	-	-
7	100834.26	115796.78	-	-
8	100834.23	115796.58	-	-
9	100834.2	115796.38	-	-
10	100834.18	115796.17	-	-
11	100834.17	115795.97	-	-
12	100834.17	115795.76	-	-
13	100834.17	115795.56	-	-
14	100834.19	115795.35	-	-
15	100834.21	115795.15	-	-
16	100834.24	115794.94	-	-
17	100834.28	115794.74	-	-
18	100834.33	115794.54	-	-
19	100834.39	115794.32	-	-
20	100834.52	115793.96	-	-
21	100834.6	115793.77	-	-
22	100834.68	115793.58	-	-
23	100834.78	115793.4	-	-
24	100834.88	115793.22	-	-

ДОКУМЕНТ ПОДПИСАН
ЭЛЕКТРОННОЙ ПОДПИСЬЮ
Сертификат: 839971481847979980055521910400019784 43
Владелец: ПУБЛИЧНО-ПРАВОВАЯ КОМПАНИЯ РОСКАДАСТР
Действителен: с 24.12.2025 по 19.03.2027

полное наименование должности	инициалы, фамилия

Земельный участок
вид объекта недвижимости

Лист № 57 раздела 4.2	Всего листов раздела 4.2: 269	Всего разделов: 8	Всего листов выписки: 382

20.03.2026г. № КУВИ-001/2026-37549430	
Кадастровый номер:	78:36:0005305:2322

1	2	3	4	5
25	100834.99	115793.05	-	-
26	100835.11	115792.88	-	-
27	100835.23	115792.72	-	-
28	100835.36	115792.56	-	-
29	100835.5	115792.4	-	-
30	100835.64	115792.26	-	-
31	100835.79	115792.12	-	-
32	100835.94	115791.98	-	-
33	100836.1	115791.85	-	-
1	100836.48	115791.59	-	-

ДОКУМЕНТ ПОДПИСАН
ЭЛЕКТРОННОЙ ПОДПИСЬЮ
Сертификат: 839971481847979980055521910400019784 43
Владелец: ПУБЛИЧНО-ПРАВОВАЯ КОМПАНИЯ РОСКАДАСТР
Действителен: с 24.12.2025 по 19.03.2027

полное наименование должности	инициалы, фамилия

Земельный участок
вид объекта недвижимости

Лист № 58 раздела 4.2	Всего листов раздела 4.2: 269	Всего разделов: 8	Всего листов выписки: 382

20.03.2026г. № КУВИ-001/2026-37549430	
Кадастровый номер:	78:36:0005305:2322

Сведения о характерных точках границы части (частей) земельного участка

Учетный номер части: 78:36:0005305:2322/21

Система координат СК-1964

Номер точки	Координаты, м		Описание закрепления на местности	Средняя квадратичная погрешность определения координат характерных точек границ земельного участка, м
	X	Y		
1	2	3	4	5
1	100578.98	114996.01	-	-
2	100584.68	114994.44	-	0.1
3	100592.12	114987.77	-	0.1
4	100592.52	114987.35	-	-
5	100592.61	114987.71	-	-
6	100592.65	114987.9	-	-
7	100592.68	114988.1	-	-
8	100592.7	114988.3	-	-
9	100592.71	114988.51	-	-
10	100592.71	114988.71	-	-
11	100592.71	114988.91	-	-
12	100592.7	114989.11	-	-
13	100592.68	114989.31	-	-
14	100592.65	114989.51	-	-
15	100592.61	114989.71	-	-
16	100592.57	114989.9	-	-
17	100592.51	114990.1	-	-
18	100592.45	114990.29	-	-
19	100592.39	114990.48	-	-
20	100592.31	114990.67	-	-
21	100592.23	114990.85	-	-
22	100592.14	114991.03	-	-
23	100592.04	114991.21	-	-
24	100591.88	114991.47	-	-

ДОКУМЕНТ ПОДПИСАН
ЭЛЕКТРОННОЙ ПОДПИСЬЮ
Сертификат: 839971481847979980055521910400019784 43
Владелец: ПУБЛИЧНО-ПРАВОВАЯ КОМПАНИЯ РОСКАДАСТР
Действителен: с 24.12.2025 по 19.03.2027

полное наименование должности	инициалы, фамилия

Земельный участок
вид объекта недвижимости

Лист № 59 раздела 4.2	Всего листов раздела 4.2: 269	Всего разделов: 8	Всего листов выписки: 382

20.03.2026г. № КУВИ-001/2026-37549430	
Кадастровый номер:	78:36:0005305:2322

1	2	3	4	5
25	100591.71	114991.71	-	-
26	100591.58	114991.87	-	-
27	100591.45	114992.02	-	-
28	100591.32	114992.17	-	-
29	100591.18	114992.32	-	-
30	100591.03	114992.45	-	-
31	100590.87	114992.58	-	-
32	100590.72	114992.71	-	-
33	100590.55	114992.83	-	-
34	100590.38	114992.94	-	-
35	100590.21	114993.04	-	-
36	100590.04	114993.14	-	-
37	100589.86	114993.23	-	-
38	100589.67	114993.31	-	-
39	100589.49	114993.39	-	-
40	100589.3	114993.46	-	-
41	100589.1	114993.52	-	-
42	100588.91	114993.57	-	-
1	100578.98	114996.01	-	-

полное наименование должности		инициалы, фамилия

ДОКУМЕНТ ПОДПИСАН
ЭЛЕКТРОННОЙ ПОДПИСЬЮ
Сертификат: 839971481847979980055521910400019784 43
Владелец: ПУБЛИЧНО-ПРАВОВАЯ КОМПАНИЯ РОСКАДАСТР
Действителен: с 24.12.2025 по 19.03.2027

Земельный участок
вид объекта недвижимости

Лист № 60 раздела 4.2	Всего листов раздела 4.2: 269	Всего разделов: 8	Всего листов выписки: 382

20.03.2026г. № КУВИ-001/2026-37549430	
Кадастровый номер:	78:36:0005305:2322

Сведения о характерных точках границы части (частей) земельного участка

Учетный номер части: 78:36:0005305:2322/22

Система координат СК-1964

Номер точки	Координаты, м		Описание закрепления на местности	Средняя квадратичная погрешность определения координат характерных точек границ земельного участка, м
	X	Y		
1	2	3	4	5
1	100364.45	115041.85	-	-
2	100364.63	115041.01	-	0.1
3	100378.49	115038.11	-	0.1
4	100382.53	115037.77	-	0.1
5	100420.23	115029.74	-	0.1
6	100490.34	115015.21	-	0.1
7	100517.16	115009.35	-	0.1
8	100564.96	114999.35	-	0.1
9	100557.66	115001.26	-	-
10	100529.68	115007.84	-	-
11	100529.42	115007.89	-	-
12	100517.42	115010.05	-	-
13	100491.55	115015.6	-	-
14	100463.55	115021.28	-	-
15	100434.42	115027.65	-	-
1	100364.45	115041.85	-	-

полное наименование должности		инициалы, фамилия

ДОКУМЕНТ ПОДПИСАН
ЭЛЕКТРОННОЙ ПОДПИСЬЮ
Сертификат: 839971481847979980055521910400019784 43
Владелец: ПУБЛИЧНО-ПРАВОВАЯ КОМПАНИЯ РОСКАДАСТР
Действителен: с 24.12.2025 по 19.03.2027

Земельный участок
вид объекта недвижимости

Лист № 61 раздела 4.2	Всего листов раздела 4.2: 269	Всего разделов: 8	Всего листов выписки: 382

20.03.2026г. № КУВИ-001/2026-37549430	
Кадастровый номер:	78:36:0005305:2322

Сведения о характерных точках границы части (частей) земельного участка

Учетный номер части: 78:36:0005305:2322/23

Система координат СК-1964

Номер точки	Координаты, м		Описание закрепления на местности	Средняя квадратичная погрешность определения координат характерных точек границ земельного участка, м
	X	Y		
1	2	3	4	5
1	100963.36	115343.63	-	-
2	100961.69	115349.59	-	-
3	100961.55	115349.22	-	-
4	100961.49	115349.02	-	-
5	100961.44	115348.83	-	-
6	100961.4	115348.64	-	-
7	100961.36	115348.44	-	-
8	100961.34	115348.24	-	-
9	100961.32	115348.04	-	-
10	100961.31	115347.84	-	-
11	100961.3	115347.64	-	-
12	100961.31	115347.44	-	-
13	100961.32	115347.24	-	-
14	100961.34	115347.04	-	-
15	100961.37	115346.85	-	-
16	100961.41	115346.65	-	-
17	100961.47	115346.38	-	-
18	100961.56	115346.07	-	-
19	100961.63	115345.88	-	-
20	100961.71	115345.7	-	-
21	100961.79	115345.51	-	-
22	100961.88	115345.34	-	-
23	100961.98	115345.16	-	-
24	100962.08	115344.99	-	-

ДОКУМЕНТ ПОДПИСАН
ЭЛЕКТРОННОЙ ПОДПИСЬЮ
Сертификат: 839971481847979980055521910400019784 43
Владелец: ПУБЛИЧНО-ПРАВОВАЯ КОМПАНИЯ РОСКАДАСТР
Действителен: с 24.12.2025 по 19.03.2027

полное наименование должности		инициалы, фамилия

Земельный участок
вид объекта недвижимости

Лист № 62 раздела 4.2	Всего листов раздела 4.2: 269	Всего разделов: 8	Всего листов выписки: 382

20.03.2026г. № КУВИ-001/2026-37549430	
Кадастровый номер:	78:36:0005305:2322

1	2	3	4	5
25	100962.19	115344.82	-	-
26	100962.31	115344.66	-	-
27	100962.43	115344.5	-	-
28	100962.56	115344.35	-	-
29	100962.7	115344.21	-	-
30	100962.84	115344.06	-	-
31	100962.99	115343.93	-	-
1	100963.36	115343.63	-	-

ДОКУМЕНТ ПОДПИСАН
ЭЛЕКТРОННОЙ ПОДПИСЬЮ
Сертификат: 839971481847979980055521910400019784 43
Владелец: ПУБЛИЧНО-ПРАВОВАЯ КОМПАНИЯ РОСКАДАСТР
Действителен: с 24.12.2025 по 19.03.2027

полное наименование должности	инициалы, фамилия

Земельный участок
вид объекта недвижимости

Лист № 63 раздела 4.2	Всего листов раздела 4.2: 269	Всего разделов: 8	Всего листов выписки: 382

20.03.2026г. № КУВИ-001/2026-37549430	
Кадастровый номер:	78:36:0005305:2322

Сведения о характерных точках границы части (частей) земельного участка

Учетный номер части: 78:36:0005305:2322/24

Система координат СК-1964

Номер точки	Координаты, м		Описание закрепления на местности	Средняя квадратичная погрешность определения координат характерных точек границ земельного участка, м
	X	Y		
1	2	3	4	5
1	100771.43	115770.3	-	-
2	100767.7	115765.16	-	-
3	100768.09	115765.28	-	-
4	100768.28	115765.35	-	-
5	100768.46	115765.43	-	-
6	100768.65	115765.51	-	-
7	100768.83	115765.61	-	-
8	100769	115765.71	-	-
9	100769.17	115765.81	-	-
10	100769.34	115765.93	-	-
11	100769.5	115766.05	-	-
12	100769.66	115766.17	-	-
13	100769.81	115766.31	-	-
14	100769.96	115766.45	-	-
15	100770.1	115766.59	-	-
16	100770.24	115766.74	-	-
17	100770.41	115766.96	-	-
18	100770.6	115767.23	-	-
19	100770.71	115767.4	-	-
20	100770.81	115767.57	-	-
21	100770.91	115767.75	-	-
22	100770.99	115767.94	-	-
23	100771.07	115768.12	-	-
24	100771.15	115768.31	-	-

полное наименование должности		инициалы, фамилия

ДОКУМЕНТ ПОДПИСАН
ЭЛЕКТРОННОЙ ПОДПИСЬЮ
Сертификат: 839971481847979980055521910400019784 43
Владелец: ПУБЛИЧНО-ПРАВОВАЯ КОМПАНИЯ РОСКАДАСТР
Действителен: с 24.12.2025 по 19.03.2027

Земельный участок
вид объекта недвижимости

Лист № 64 раздела 4.2	Всего листов раздела 4.2: 269	Всего разделов: 8	Всего листов выписки: 382

20.03.2026г. № КУВИ-001/2026-37549430	
Кадастровый номер:	78:36:0005305:2322

1	2	3	4	5
25	100771.21	115768.5	-	-
26	100771.27	115768.7	-	-
27	100771.32	115768.89	-	-
28	100771.36	115769.09	-	-
29	100771.39	115769.29	-	-
30	100771.41	115769.49	-	-
31	100771.43	115769.69	-	-
32	100771.44	115769.9	-	-
1	100771.43	115770.3	-	-

ДОКУМЕНТ ПОДПИСАН
ЭЛЕКТРОННОЙ ПОДПИСЬЮ
Сертификат: 839971481847979980055521910400019784 43
Владелец: ПУБЛИЧНО-ПРАВОВАЯ КОМПАНИЯ РОСКАДАСТР
Действителен: с 24.12.2025 по 19.03.2027

полное наименование должности		инициалы, фамилия

Земельный участок
вид объекта недвижимости

Лист № 65 раздела 4.2	Всего листов раздела 4.2: 269	Всего разделов: 8	Всего листов выписки: 382

20.03.2026г. № КУВИ-001/2026-37549430	
Кадастровый номер:	78:36:0005305:2322

Сведения о характерных точках границы части (частей) земельного участка

Учетный номер части: 78:36:0005305:2322/25

Система координат СК-1964

Номер точки	Координаты, м		Описание закрепления на местности	Средняя квадратичная погрешность определения координат характерных точек границ земельного участка, м
	X	Y		
1	2	3	4	5
1	100565.19	115022.88	-	0.1
2	100564.4	115021	-	0.1
3	100563.08	115019.5	-	0.1
4	100561	115018.58	-	0.1
5	100558.68	115018.41	-	0.1
6	100556.42	115019.57	-	0.1
7	100554.32	115021.56	-	0.1
8	100553.11	115024.63	-	0.1
9	100553.42	115027.16	-	0.1
10	100554.73	115029.71	-	0.1
11	100557.23	115031.11	-	0.1
12	100559.12	115031.41	-	0.1
13	100561.38	115030.99	-	0.1
14	100563.13	115029.81	-	0.1
15	100564.81	115027.79	-	0.1
16	100565.39	115024.6	-	0.1
1	100565.19	115022.88	-	0.1
1	100627.09	114953.56	-	-
2	100623.15	114963.05	-	-
3	100623.08	114963.21	-	-
4	100595.86	115027.19	-	-
5	100595.44	115028.11	-	-
6	100594.98	115029.01	-	-
7	100594.47	115029.88	-	-

полное наименование должности		инициалы, фамилия

ДОКУМЕНТ ПОДПИСАН
ЭЛЕКТРОННОЙ ПОДПИСЬЮ
Сертификат: 839971481847979980055521910400019784 43
Владелец: ПУБЛИЧНО-ПРАВОВАЯ КОМПАНИЯ РОСКАДАСТР
Действителен: с 24.12.2025 по 19.03.2027

Земельный участок
вид объекта недвижимости

Лист № 66 раздела 4.2	Всего листов раздела 4.2: 269	Всего разделов: 8	Всего листов выписки: 382

20.03.2026г. № КУВИ-001/2026-37549430	
Кадастровый номер:	78:36:0005305:2322

1	2	3	4	5
8	100577.18	115057.83	-	-
9	100576.68	115058.6	-	-
10	100576.14	115059.35	-	-
11	100575.57	115060.07	-	-
12	100551.73	115088.86	-	-
13	100551.15	115089.53	-	-
14	100550.53	115090.18	-	-
15	100549.88	115090.81	-	-
16	100513.41	115124.43	-	-
17	100507.53	115130.53	-	-
18	100504.02	115131.06	-	0.1
19	100501.77	115132.77	-	0.1
20	100500.68	115133.87	-	0.1
21	100497.57	115137.15	-	0.1
22	100495.65	115142	-	0.1
23	100496.23	115145.14	-	0.1
24	100496.32	115145.31	-	-
25	100490.3	115163.84	-	-
26	100492.83	115191.63	-	-
27	100498.7	115219.5	-	-
28	100513.55	115242.61	-	-
29	100513.66	115242.78	-	-
30	100513.77	115242.95	-	-
31	100513.87	115243.13	-	-
32	100513.98	115243.3	-	-
33	100514.08	115243.48	-	-
34	100514.18	115243.65	-	-
35	100514.28	115243.83	-	-
36	100514.37	115244.01	-	-

полное наименование должности		инициалы, фамилия

ДОКУМЕНТ ПОДПИСАН
ЭЛЕКТРОННОЙ ПОДПИСЬЮ
Сертификат: 839971481847979980055521910400019784 43
Владелец: ПУБЛИЧНО-ПРАВОВАЯ КОМПАНИЯ РОСКАДАСТР
Действителен: с 24.12.2025 по 19.03.2027

Земельный участок
вид объекта недвижимости

Лист № 67 раздела 4.2	Всего листов раздела 4.2: 269	Всего разделов: 8	Всего листов выписки: 382

20.03.2026г. № КУВИ-001/2026-37549430	
Кадастровый номер:	78:36:0005305:2322

1	2	3	4	5
37	100514.47	115244.19	-	-
38	100514.56	115244.37	-	-
39	100514.65	115244.55	-	-
40	100514.74	115244.73	-	-
41	100514.83	115244.92	-	-
42	100514.91	115245.1	-	-
43	100515	115245.29	-	-
44	100515.08	115245.47	-	-
45	100515.16	115245.66	-	-
46	100515.24	115245.85	-	-
47	100515.31	115246.03	-	-
48	100515.39	115246.22	-	-
49	100515.46	115246.41	-	-
50	100515.53	115246.6	-	-
51	100515.6	115246.79	-	-
52	100515.66	115246.99	-	-
53	100515.73	115247.18	-	-
54	100515.79	115247.37	-	-
55	100515.85	115247.57	-	-
56	100515.91	115247.76	-	-
57	100515.96	115247.96	-	-
58	100516.02	115248.15	-	-
59	100516.07	115248.35	-	-
60	100516.15	115248.66	-	-
61	100516.22	115248.94	-	-
62	100516.26	115249.14	-	-
63	100516.3	115249.34	-	-
64	100516.34	115249.53	-	-
65	100516.38	115249.73	-	-

ДОКУМЕНТ ПОДПИСАН
ЭЛЕКТРОННОЙ ПОДПИСЬЮ
Сертификат: 839971481847979980055521910400019784 43
Владелец: ПУБЛИЧНО-ПРАВОВАЯ КОМПАНИЯ РОСКАДАСТР
Действителен: с 24.12.2025 по 19.03.2027

полное наименование должности	инициалы, фамилия

Земельный участок
вид объекта недвижимости

Лист № 68 раздела 4.2	Всего листов раздела 4.2: 269	Всего разделов: 8	Всего листов выписки: 382

20.03.2026г. № КУВИ-001/2026-37549430	
Кадастровый номер:	78:36:0005305:2322

1	2	3	4	5
66	100516.42	115249.93	-	-
67	100516.45	115250.13	-	-
68	100516.48	115250.33	-	-
69	100516.51	115250.53	-	-
70	100516.54	115250.74	-	-
71	100516.57	115250.94	-	-
72	100516.59	115251.14	-	-
73	100516.61	115251.34	-	-
74	100516.63	115251.54	-	-
75	100516.65	115251.74	-	-
76	100516.67	115251.95	-	-
77	100516.68	115252.15	-	-
78	100516.69	115252.35	-	-
79	100516.7	115252.56	-	-
80	100516.71	115252.76	-	-
81	100516.72	115252.96	-	-
82	100516.72	115253.16	-	-
83	100516.72	115253.37	-	-
84	100516.72	115253.57	-	-
85	100516.72	115253.78	-	-
86	100516.13	115286.27	-	-
87	100518.87	115297.83	-	-
88	100527.19	115310.55	-	-
89	100527.3	115310.72	-	-
90	100527.41	115310.89	-	-
91	100527.51	115311.06	-	-
92	100527.62	115311.24	-	-
93	100527.72	115311.41	-	-
94	100527.82	115311.58	-	-

ДОКУМЕНТ ПОДПИСАН
ЭЛЕКТРОННОЙ ПОДПИСЬЮ
Сертификат: 839971481847979980055521910400019784 43
Владелец: ПУБЛИЧНО-ПРАВОВАЯ КОМПАНИЯ РОСКАДАСТР
Действителен: с 24.12.2025 по 19.03.2027

полное наименование должности	инициалы, фамилия

Земельный участок
вид объекта недвижимости

Лист № 69 раздела 4.2	Всего листов раздела 4.2: 269	Всего разделов: 8	Всего листов выписки: 382

20.03.2026г. № КУВИ-001/2026-37549430	
Кадастровый номер:	78:36:0005305:2322

1	2	3	4	5
95	100527.92	115311.76	-	-
96	100528.01	115311.94	-	-
97	100528.11	115312.11	-	-
98	100528.2	115312.29	-	-
99	100528.29	115312.47	-	-
100	100528.38	115312.65	-	-
101	100528.47	115312.84	-	-
102	100528.56	115313.02	-	-
103	100528.64	115313.2	-	-
104	100528.73	115313.39	-	-
105	100528.81	115313.57	-	-
106	100528.88	115313.76	-	-
107	100528.96	115313.94	-	-
108	100529.04	115314.13	-	-
109	100529.11	115314.32	-	-
110	100529.18	115314.51	-	-
111	100529.25	115314.69	-	-
112	100529.36	115315	-	-
113	100529.45	115315.27	-	-
114	100529.51	115315.46	-	-
115	100529.57	115315.65	-	-
116	100529.63	115315.84	-	-
117	100529.69	115316.04	-	-
118	100529.74	115316.23	-	-
119	100529.79	115316.43	-	-
120	100529.84	115316.62	-	-
121	100529.89	115316.82	-	-
122	100529.94	115317.01	-	-
123	100529.99	115317.21	-	-

ДОКУМЕНТ ПОДПИСАН
ЭЛЕКТРОННОЙ ПОДПИСЬЮ
Сертификат: 839971481847979980055521910400019784 43
Владелец: ПУБЛИЧНО-ПРАВОВАЯ КОМПАНИЯ РОСКАДАСТР
Действителен: с 24.12.2025 по 19.03.2027

полное наименование должности	инициалы, фамилия

Земельный участок
вид объекта недвижимости

Лист № 70 раздела 4.2	Всего листов раздела 4.2: 269	Всего разделов: 8	Всего листов выписки: 382

20.03.2026г. № КУВИ-001/2026-37549430	
Кадастровый номер:	78:36:0005305:2322

1	2	3	4	5
124	100530.03	115317.41	-	-
125	100530.07	115317.61	-	-
126	100530.11	115317.8	-	-
127	100530.14	115318	-	-
128	100530.18	115318.2	-	-
129	100530.26	115318.75	-	-
130	100533.57	115342.59	-	-
131	100533.73	115344.23	-	-
132	100533.75	115345.89	-	-
133	100533.64	115347.54	-	-
134	100533.54	115348.27	-	-
135	100525.74	115400.89	-	-
136	100527.06	115425.42	-	-
137	100536.09	115470.38	-	-
138	100543.25	115505.3	-	-
139	100543.52	115506.93	-	-
140	100543.65	115508.58	-	-
141	100543.64	115510.23	-	-
142	100543.56	115511.35	-	-
143	100539.5	115551.16	-	-
144	100539.48	115551.36	-	-
145	100539.45	115551.56	-	-
146	100539.43	115551.76	-	-
147	100539.4	115551.96	-	-
148	100539.37	115552.15	-	-
149	100539.34	115552.35	-	-
150	100539.31	115552.55	-	-
151	100539.27	115552.75	-	-
152	100539.23	115552.94	-	-

ДОКУМЕНТ ПОДПИСАН
ЭЛЕКТРОННОЙ ПОДПИСЬЮ
Сертификат: 839971481847979980055521910400019784 43
Владелец: ПУБЛИЧНО-ПРАВОВАЯ КОМПАНИЯ РОСКАДАСТР
Действителен: с 24.12.2025 по 19.03.2027

полное наименование должности		инициалы, фамилия

Земельный участок
вид объекта недвижимости

Лист № 71 раздела 4.2	Всего листов раздела 4.2: 269	Всего разделов: 8	Всего листов выписки: 382

20.03.2026г. № КУВИ-001/2026-37549430	
Кадастровый номер:	78:36:0005305:2322

1	2	3	4	5
153	100539.19	115553.14	-	-
154	100539.15	115553.34	-	-
155	100539.11	115553.53	-	-
156	100539.06	115553.73	-	-
157	100539.02	115553.92	-	-
158	100538.97	115554.12	-	-
159	100538.89	115554.41	-	-
160	100538.81	115554.7	-	-
161	100538.75	115554.89	-	-
162	100538.69	115555.08	-	-
163	100538.63	115555.27	-	-
164	100538.57	115555.46	-	-
165	100538.51	115555.65	-	-
166	100538.44	115555.84	-	-
167	100538.37	115556.03	-	-
168	100538.3	115556.22	-	-
169	100538.23	115556.4	-	-
170	100538.16	115556.59	-	-
171	100538.08	115556.78	-	-
172	100538	115556.96	-	-
173	100537.92	115557.14	-	-
174	100537.84	115557.33	-	-
175	100537.76	115557.51	-	-
176	100537.23	115558.58	-	-
177	100535.68	115561.47	-	-
178	100500.54	115538.86	-	-
179	100503.45	115510.34	-	-
180	100496.88	115478.3	-	-
181	100487.56	115431.88	-	-

ДОКУМЕНТ ПОДПИСАН
ЭЛЕКТРОННОЙ ПОДПИСЬЮ
Сертификат: 839971481847979980055521910400019784 43
Владелец: ПУБЛИЧНО-ПРАВОВАЯ КОМПАНИЯ РОСКАДАСТР
Действителен: с 24.12.2025 по 19.03.2027

полное наименование должности		инициалы, фамилия

Земельный участок
вид объекта недвижимости

Лист № 72 раздела 4.2	Всего листов раздела 4.2: 269	Всего разделов: 8	Всего листов выписки: 382

20.03.2026г. № КУВИ-001/2026-37549430	
Кадастровый номер:	78:36:0005305:2322

1	2	3	4	5
182	100487.39	115430.93	-	-
183	100487.27	115429.98	-	-
184	100487.2	115429.02	-	-
185	100485.69	115401.03	-	-
186	100485.66	115399.69	-	-
187	100485.72	115398.35	-	-
188	100485.88	115397.02	-	-
189	100493.56	115345.25	-	-
190	100491.26	115328.69	-	-
191	100483.47	115316.79	-	-
192	100483.36	115316.62	-	-
193	100483.26	115316.45	-	-
194	100483.15	115316.28	-	-
195	100483.05	115316.11	-	-
196	100482.95	115315.94	-	-
197	100482.85	115315.76	-	-
198	100482.75	115315.59	-	-
199	100482.65	115315.41	-	-
200	100482.56	115315.24	-	-
201	100482.46	115315.06	-	-
202	100482.37	115314.88	-	-
203	100482.28	115314.7	-	-
204	100482.19	115314.52	-	-
205	100482.11	115314.34	-	-
206	100482.02	115314.16	-	-
207	100481.9	115313.88	-	-
208	100481.78	115313.61	-	-
209	100481.7	115313.42	-	-
210	100481.63	115313.24	-	-

ДОКУМЕНТ ПОДПИСАН
ЭЛЕКТРОННОЙ ПОДПИСЬЮ
Сертификат: 839971481847979980055521910400019784 43
Владелец: ПУБЛИЧНО-ПРАВОВАЯ КОМПАНИЯ РОСКАДАСТР
Действителен: с 24.12.2025 по 19.03.2027

полное наименование должности	инициалы, фамилия

Земельный участок
вид объекта недвижимости

Лист № 73 раздела 4.2	Всего листов раздела 4.2: 269	Всего разделов: 8	Всего листов выписки: 382

20.03.2026г. № КУВИ-001/2026-37549430	
Кадастровый номер:	78:36:0005305:2322

1	2	3	4	5
211	100481.56	115313.05	-	-
212	100481.48	115312.86	-	-
213	100481.42	115312.67	-	-
214	100481.35	115312.48	-	-
215	100481.28	115312.3	-	-
216	100481.22	115312.11	-	-
217	100481.15	115311.92	-	-
218	100481.09	115311.72	-	-
219	100481.04	115311.53	-	-
220	100480.98	115311.34	-	-
221	100480.92	115311.15	-	-
222	100480.87	115310.95	-	-
223	100480.82	115310.76	-	-
224	100480.75	115310.45	-	-
225	100476.63	115293.04	-	-
226	100476.31	115291.41	-	-
227	100476.13	115289.77	-	-
228	100476.09	115288.07	-	-
229	100476.61	115259.13	-	-
230	100463.06	115238.03	-	-
231	100462.95	115237.86	-	-
232	100462.85	115237.69	-	-
233	100462.74	115237.52	-	-
234	100462.64	115237.35	-	-
235	100462.54	115237.17	-	-
236	100462.44	115237	-	-
237	100462.34	115236.82	-	-
238	100462.25	115236.65	-	-
239	100462.16	115236.47	-	-

полное наименование должности	ДОКУМЕНТ ПОДПИСАН ЭЛЕКТРОННОЙ ПОДПИСЬЮ Сертификат: 839971481847979980055521910400019784 43 Владелец: ПУБЛИЧНО-ПРАВОВАЯ КОМПАНИЯ РОСКАДАСТР Действителен: с 24.12.2025 по 19.03.2027	инициалы, фамилия

Земельный участок
вид объекта недвижимости

Лист № 74 раздела 4.2	Всего листов раздела 4.2: 269	Всего разделов: 8	Всего листов выписки: 382

20.03.2026г. № КУВИ-001/2026-37549430	
Кадастровый номер:	78:36:0005305:2322

1	2	3	4	5
240	100462.06	115236.29	-	-
241	100461.97	115236.11	-	-
242	100461.89	115235.93	-	-
243	100461.8	115235.75	-	-
244	100461.71	115235.57	-	-
245	100461.63	115235.39	-	-
246	100461.51	115235.11	-	-
247	100461.39	115234.83	-	-
248	100461.32	115234.65	-	-
249	100461.25	115234.46	-	-
250	100461.17	115234.28	-	-
251	100461.1	115234.09	-	-
252	100461.04	115233.9	-	-
253	100460.97	115233.71	-	-
254	100460.91	115233.52	-	-
255	100460.84	115233.33	-	-
256	100460.78	115233.14	-	-
257	100460.72	115232.95	-	-
258	100460.67	115232.75	-	-
259	100460.61	115232.56	-	-
260	100460.56	115232.37	-	-
261	100460.51	115232.17	-	-
262	100460.46	115231.98	-	-
263	100460.32	115231.34	-	-
264	100453.45	115198.73	-	-
265	100453.3	115197.97	-	-
266	100453.19	115197.2	-	-
267	100453.1	115196.42	-	-
268	100450.09	115163.37	-	-

полное наименование должности		инициалы, фамилия

ДОКУМЕНТ ПОДПИСАН
ЭЛЕКТРОННОЙ ПОДПИСЬЮ
Сертификат: 839971481847979980055521910400019784 43
Владелец: ПУБЛИЧНО-ПРАВОВАЯ КОМПАНИЯ РОСКАДАСТР
Действителен: с 24.12.2025 по 19.03.2027

Земельный участок
вид объекта недвижимости

Лист № 75 раздела 4.2	Всего листов раздела 4.2: 269	Всего разделов: 8	Всего листов выписки: 382

20.03.2026г. № КУВИ-001/2026-37549430	
Кадастровый номер:	78:36:0005305:2322

1	2	3	4	5
269	100450.07	115163.17	-	-
270	100450.06	115162.97	-	-
271	100450.05	115162.77	-	-
272	100450.04	115162.57	-	-
273	100450.03	115162.37	-	-
274	100450.02	115162.17	-	-
275	100450.02	115161.97	-	-
276	100450.01	115161.77	-	-
277	100450.01	115161.57	-	-
278	100450.01	115161.37	-	-
279	100450.02	115161.17	-	-
280	100450.02	115160.97	-	-
281	100450.03	115160.77	-	-
282	100450.04	115160.57	-	-
283	100450.05	115160.37	-	-
284	100450.07	115160.07	-	-
285	100450.09	115159.77	-	-
286	100450.11	115159.57	-	-
287	100450.13	115159.37	-	-
288	100450.16	115159.17	-	-
289	100450.18	115158.97	-	-
290	100450.21	115158.78	-	-
291	100450.24	115158.58	-	-
292	100450.27	115158.38	-	-
293	100450.3	115158.18	-	-
294	100450.33	115157.99	-	-
295	100450.37	115157.79	-	-
296	100450.41	115157.59	-	-
297	100450.45	115157.4	-	-

ДОКУМЕНТ ПОДПИСАН
ЭЛЕКТРОННОЙ ПОДПИСЬЮ
Сертификат: 839971481847979980055521910400019784 43
Владелец: ПУБЛИЧНО-ПРАВОВАЯ КОМПАНИЯ РОСКАДАСТР
Действителен: с 24.12.2025 по 19.03.2027

полное наименование должности		инициалы, фамилия

Земельный участок
вид объекта недвижимости

Лист № 76 раздела 4.2	Всего листов раздела 4.2: 269	Всего разделов: 8	Всего листов выписки: 382

20.03.2026г. № КУВИ-001/2026-37549430	
Кадастровый номер:	78:36:0005305:2322

1	2	3	4	5
298	100450.49	115157.2	-	-
299	100450.53	115157	-	-
300	100450.58	115156.81	-	-
301	100450.99	115155.38	-	-
302	100461.24	115123.85	-	-
303	100461.3	115123.66	-	-
304	100461.37	115123.47	-	-
305	100461.44	115123.28	-	-
306	100461.5	115123.09	-	-
307	100461.58	115122.9	-	-
308	100461.65	115122.71	-	-
309	100461.72	115122.52	-	-
310	100461.8	115122.34	-	-
311	100461.88	115122.15	-	-
312	100461.96	115121.97	-	-
313	100462.04	115121.78	-	-
314	100462.13	115121.6	-	-
315	100462.21	115121.42	-	-
316	100462.3	115121.23	-	-
317	100462.39	115121.05	-	-
318	100462.48	115120.87	-	-
319	100462.57	115120.7	-	-
320	100462.67	115120.52	-	-
321	100462.77	115120.34	-	-
322	100462.86	115120.16	-	-
323	100462.96	115119.99	-	-
324	100463.07	115119.82	-	-
325	100463.17	115119.64	-	-
326	100463.34	115119.37	-	-

ДОКУМЕНТ ПОДПИСАН
ЭЛЕКТРОННОЙ ПОДПИСЬЮ
Сертификат: 839971481847979980055521910400019784 43
Владелец: ПУБЛИЧНО-ПРАВОВАЯ КОМПАНИЯ РОСКАДАСТР
Действителен: с 24.12.2025 по 19.03.2027

полное наименование должности	инициалы, фамилия

Земельный участок
вид объекта недвижимости

Лист № 77 раздела 4.2	Всего листов раздела 4.2: 269	Всего разделов: 8	Всего листов выписки: 382

20.03.2026г. № КУВИ-001/2026-37549430	
Кадастровый номер:	78:36:0005305:2322

1	2	3	4	5
327	100463.49	115119.13	-	-
328	100463.6	115118.96	-	-
329	100463.72	115118.8	-	-
330	100463.83	115118.63	-	-
331	100463.95	115118.46	-	-
332	100464.06	115118.3	-	-
333	100464.18	115118.14	-	-
334	100464.3	115117.98	-	-
335	100464.43	115117.82	-	-
336	100464.55	115117.66	-	-
337	100464.68	115117.5	-	-
338	100464.8	115117.34	-	-
339	100464.93	115117.19	-	-
340	100465.06	115117.03	-	-
341	100465.2	115116.88	-	-
342	100465.33	115116.73	-	-
343	100465.85	115116.16	-	-
344	100485	115096.26	-	-
345	100485.28	115095.98	-	-
346	100485.56	115095.7	-	-
347	100485.86	115095.42	-	-
348	100521.78	115062.31	-	-
349	100543.89	115035.62	-	-
350	100559.65	115010.13	-	-
351	100564.17	114999.52	-	-
352	100564.96	114999.35	-	0.1
353	100572.8	114997.71	-	0.1
354	100584.68	114994.44	-	0.1
355	100592.12	114987.77	-	0.1

ДОКУМЕНТ ПОДПИСАН
ЭЛЕКТРОННОЙ ПОДПИСЬЮ
Сертификат: 839971481847979980055521910400019784 43
Владелец: ПУБЛИЧНО-ПРАВОВАЯ КОМПАНИЯ РОСКАДАСТР
Действителен: с 24.12.2025 по 19.03.2027

полное наименование должности		инициалы, фамилия

Земельный участок
вид объекта недвижимости

Лист № 78 раздела 4.2	Всего листов раздела 4.2: 269	Всего разделов: 8	Всего листов выписки: 382

20.03.2026г. № КУВИ-001/2026-37549430	
Кадастровый номер:	78:36:0005305:2322

1	2	3	4	5
356	100609.89	114968.89	-	0.1
357	100625.49	114952.63	-	0.1
1	100627.09	114953.56	-	-

ДОКУМЕНТ ПОДПИСАН
ЭЛЕКТРОННОЙ ПОДПИСЬЮ
Сертификат: 839971481847979980055521910400019784 43
Владелец: ПУБЛИЧНО-ПРАВОВАЯ КОМПАНИЯ РОСКАДАСТР
Действителен: с 24.12.2025 по 19.03.2027

полное наименование должности		инициалы, фамилия

Земельный участок
вид объекта недвижимости

Лист № 79 раздела 4.2	Всего листов раздела 4.2: 269	Всего разделов: 8	Всего листов выписки: 382

20.03.2026г. № КУВИ-001/2026-37549430	
Кадастровый номер:	78:36:0005305:2322

Сведения о характерных точках границы части (частей) земельного участка

Учетный номер части: 78:36:0005305:2322/26

Система координат СК-1964

Номер точки	Координаты, м		Описание закрепления на местности	Средняя квадратичная погрешность определения координат характерных точек границ земельного участка, м
	X	Y		
1	2	3	4	5
1	100687.03	115658.75	-	-
2	100693.43	115663.6	-	-
3	100694.12	115664.16	-	-
4	100694.77	115664.77	-	-
5	100695.34	115665.37	-	-
6	100695.91	115666.06	-	-
7	100711.63	115686.61	-	-
8	100712.03	115687.14	-	-
9	100715.88	115692.33	-	-
10	100717.59	115695.26	-	-
11	100766.63	115763.78	-	-
12	100757.13	115750.86	-	0.1
13	100691.8	115663.59	-	0.1
1	100687.03	115658.75	-	-

полное наименование должности	ДОКУМЕНТ ПОДПИСАН ЭЛЕКТРОННОЙ ПОДПИСЬЮ Сертификат: 839971481847979980055521910400019784 43 Владелец: ПУБЛИЧНО-ПРАВОВАЯ КОМПАНИЯ РОСКАДАСТР Действителен: с 24.12.2025 по 19.03.2027	инициалы, фамилия

Земельный участок
вид объекта недвижимости

Лист № 80 раздела 4.2	Всего листов раздела 4.2: 269	Всего разделов: 8	Всего листов выписки: 382

20.03.2026г. № КУВИ-001/2026-37549430	
Кадастровый номер:	78:36:0005305:2322

Сведения о характерных точках границы части (частей) земельного участка

Учетный номер части: 78:36:0005305:2322/27

Система координат СК-1964

Номер точки	Координаты, м		Описание закрепления на местности	Средняя квадратичная погрешность определения координат характерных точек границ земельного участка, м
	X	Y		
1	2	3	4	5
1	100851.41	115226.49	-	-
2	100853.74	115227.12	-	-
3	100852.42	115231.69	-	-
4	100849.02	115246.86	-	-
5	100848.95	115247.08	-	-
6	100848.83	115247.27	-	-
7	100848.58	115247.5	-	-
8	100848.26	115247.63	-	-
9	100848.04	115247.65	-	-
10	100847.81	115247.62	-	-
11	100837.85	115245.19	-	-
12	100835.17	115244.55	-	-
13	100827.96	115243.49	-	-
14	100818.76	115276.74	-	-
15	100818.61	115277.29	-	-
16	100818.54	115277.49	-	-
17	100818.44	115277.67	-	-
18	100818.32	115277.85	-	-
19	100818.09	115278.1	-	-
20	100817.86	115278.27	-	-
21	100817.68	115278.37	-	-
22	100817.48	115278.45	-	-
23	100817.28	115278.5	-	-
24	100817.07	115278.53	-	-

ДОКУМЕНТ ПОДПИСАН
ЭЛЕКТРОННОЙ ПОДПИСЬЮ
Сертификат: 839971481847979980055521910400019784 43
Владелец: ПУБЛИЧНО-ПРАВОВАЯ КОМПАНИЯ РОСКАДАСТР
Действителен: с 24.12.2025 по 19.03.2027

полное наименование должности		инициалы, фамилия

Земельный участок
вид объекта недвижимости

Лист № 81 раздела 4.2	Всего листов раздела 4.2: 269	Всего разделов: 8	Всего листов выписки: 382

20.03.2026г. № КУВИ-001/2026-37549430	
Кадастровый номер:	78:36:0005305:2322

1	2	3	4	5
25	100816.86	115278.53	-	-
26	100816.65	115278.51	-	-
27	100812.76	115277.71	-	-
28	100806.78	115276.48	-	-
29	100804.82	115276.04	-	-
30	100804.74	115276.2	-	-
31	100804.58	115276.41	-	-
32	100804.39	115276.49	-	-
33	100804.18	115276.56	-	-
34	100803.98	115276.6	-	-
35	100803.58	115276.62	-	-
36	100803.34	115276.59	-	-
37	100803.13	115276.55	-	-
38	100802.93	115276.48	-	-
39	100802.74	115276.39	-	-
40	100802.53	115276.31	-	-
41	100802.35	115276.18	-	-
42	100802.09	115275.85	-	-
43	100802.01	115275.61	-	-
44	100802	115275.39	-	-
45	100802.03	115275.17	-	-
46	100802.43	115273.71	-	-
47	100802.6	115273.38	-	-
48	100802.89	115273.11	-	-
49	100803.23	115272.97	-	-
50	100803.52	115272.94	-	-
51	100803.75	115272.97	-	-
52	100807.38	115273.88	-	-
53	100816.06	115275.85	-	-

полное наименование должности	ДОКУМЕНТ ПОДПИСАН ЭЛЕКТРОННОЙ ПОДПИСЬЮ Сертификат: 839971481847979980055521910400019784 43 Владелец: ПУБЛИЧНО-ПРАВОВАЯ КОМПАНИЯ РОСКАДАСТР Действителен: с 24.12.2025 по 19.03.2027	инициалы, фамилия

Земельный участок
вид объекта недвижимости

Лист № 82 раздела 4.2	Всего листов раздела 4.2: 269	Всего разделов: 8	Всего листов выписки: 382

20.03.2026г. № КУВИ-001/2026-37549430	
Кадастровый номер:	78:36:0005305:2322

1	2	3	4	5
54	100819.27	115265.34	-	-
55	100824.95	115242.86	-	-
56	100826.42	115239.98	-	-
57	100826.55	115239.79	-	-
58	100826.72	115239.64	-	-
59	100826.92	115239.52	-	-
60	100827.14	115239.45	-	-
61	100827.36	115239.44	-	-
62	100827.59	115239.47	-	-
63	100832.72	115240.96	-	-
64	100838.48	115242.86	-	-
65	100846.96	115244.93	-	-
66	100847.34	115243.09	-	-
67	100850.09	115231.06	-	-
1	100851.41	115226.49	-	-

ДОКУМЕНТ ПОДПИСАН
ЭЛЕКТРОННОЙ ПОДПИСЬЮ
Сертификат: 839971481847979980055521910400019784 43
Владелец: ПУБЛИЧНО-ПРАВОВАЯ КОМПАНИЯ РОСКАДАСТР
Действителен: с 24.12.2025 по 19.03.2027

полное наименование должности	инициалы, фамилия

Земельный участок
вид объекта недвижимости

Лист № 83 раздела 4.2	Всего листов раздела 4.2: 269	Всего разделов: 8	Всего листов выписки: 382

20.03.2026г. № КУВИ-001/2026-37549430	
Кадастровый номер:	78:36:0005305:2322

Сведения о характерных точках границы части (частей) земельного участка				
Учетный номер части: 78:36:0005305:2322/28				
Система координат СК-1964				
Номер точки	Координаты, м		Описание закрепления на местности	Средняя квадратичная погрешность определения координат характерных точек границ земельного участка, м
	X	Y		
1	2	3	4	5
1	100680.95	115654.2	-	-
2	100676.78	115651.54	-	-
3	100677.36	115651.65	-	-
4	100677.54	115651.71	-	-
5	100677.71	115651.79	-	-
6	100677.87	115651.88	-	-
1	100680.95	115654.2	-	-

полное наименование должности	ДОКУМЕНТ ПОДПИСАН ЭЛЕКТРОННОЙ ПОДПИСЬЮ Сертификат: 839971481847979980055521910400019784 43 Владелец: ПУБЛИЧНО-ПРАВОВАЯ КОМПАНИЯ РОСКАДАСТР Действителен: с 24.12.2025 по 19.03.2027	инициалы, фамилия

Земельный участок
вид объекта недвижимости

Лист № 84 раздела 4.2	Всего листов раздела 4.2: 269	Всего разделов: 8	Всего листов выписки: 382

20.03.2026г. № КУВИ-001/2026-37549430	
Кадастровый номер:	78:36:0005305:2322

Сведения о характерных точках границы части (частей) земельного участка				
Учетный номер части: 78:36:0005305:2322/29				
Система координат СК-1964				
Номер точки	Координаты, м		Описание закрепления на местности	Средняя квадратичная погрешность определения координат характерных точек границ земельного участка, м
	X	Y		
1	2	3	4	5
1	100446.16	115024.37	-	-
2	100445.81	115024.69	-	-
3	100445.61	115024.82	-	-
4	100445.25	115024.98	-	-
5	100445.05	115025.04	-	-
6	100364.43	115041.95	-	-
7	100364.63	115041.01	-	0.1
8	100378.49	115038.11	-	0.1
9	100382.53	115037.77	-	0.1
10	100420.23	115029.74	-	0.1
1	100446.16	115024.37	-	-

полное наименование должности	ДОКУМЕНТ ПОДПИСАН ЭЛЕКТРОННОЙ ПОДПИСЬЮ Сертификат: 839971481847979980055521910400019784 43 Владелец: ПУБЛИЧНО-ПРАВОВАЯ КОМПАНИЯ РОСКАДАСТР Действителен: с 24.12.2025 по 19.03.2027	инициалы, фамилия

Земельный участок
вид объекта недвижимости

Лист № 85 раздела 4.2	Всего листов раздела 4.2: 269	Всего разделов: 8	Всего листов выписки: 382

20.03.2026г. № КУВИ-001/2026-37549430	
Кадастровый номер:	78:36:0005305:2322

Сведения о характерных точках границы части (частей) земельного участка

Учетный номер части: 78:36:0005305:2322/30

Система координат СК-1964

Номер точки	Координаты, м		Описание закрепления на местности	Средняя квадратичная погрешность определения координат характерных точек границ земельного участка, м
	X	Y		
1	2	3	4	5
1	100720.11	115190.57	-	-
2	100723.98	115191.64	-	-
3	100718.34	115210.45	-	-
4	100703.25	115262.65	-	-
5	100689.94	115309.71	-	-
6	100684.16	115328.97	-	-
7	100684.09	115329.17	-	-
8	100684	115329.36	-	-
9	100683.89	115329.54	-	-
10	100683.76	115329.71	-	-
11	100683.61	115329.87	-	-
12	100683.44	115330	-	-
13	100683.27	115330.12	-	-
14	100683.08	115330.22	-	-
15	100682.88	115330.3	-	-
16	100682.68	115330.36	-	-
17	100682.47	115330.39	-	-
18	100682.25	115330.4	-	-
19	100682.04	115330.39	-	-
20	100681.83	115330.36	-	-
21	100586.93	115304.68	-	-
22	100580.61	115325.64	-	-
23	100580.54	115325.83	-	-
24	100580.46	115326.01	-	-

полное наименование должности	ДОКУМЕНТ ПОДПИСАН ЭЛЕКТРОННОЙ ПОДПИСЬЮ Сертификат: 839971481847979980055521910400019784 43 Владелец: ПУБЛИЧНО-ПРАВОВАЯ КОМПАНИЯ РОСКАДАСТР Действителен: с 24.12.2025 по 19.03.2027	инициалы, фамилия

Земельный участок
вид объекта недвижимости

Лист № 86 раздела 4.2	Всего листов раздела 4.2: 269	Всего разделов: 8	Всего листов выписки: 382

20.03.2026г. № КУВИ-001/2026-37549430	
Кадастровый номер:	78:36:0005305:2322

1	2	3	4	5
25	100580.35	115326.19	-	-
26	100580.11	115326.48	-	-
27	100579.94	115326.63	-	-
28	100579.78	115326.75	-	-
29	100579.6	115326.85	-	-
30	100579.42	115326.93	-	-
31	100542.77	115339.91	-	-
32	100542.57	115339.97	-	-
33	100542.36	115340.01	-	-
34	100542.15	115340.03	-	-
35	100541.94	115340.02	-	-
36	100541.63	115339.97	-	-
37	100541.33	115339.87	-	-
38	100541.14	115339.78	-	-
39	100540.96	115339.67	-	-
40	100540.79	115339.54	-	-
41	100540.64	115339.39	-	-
42	100524.36	115320.83	-	-
43	100524.17	115320.56	-	-
44	100524.02	115320.28	-	-
45	100499.42	115261.43	-	-
46	100483.1	115247.19	-	-
47	100465.95	115239.49	-	-
48	100447.35	115238.5	-	-
49	100355.72	115256.75	-	-
50	100355.26	115252.75	-	-
51	100446.81	115234.53	-	-
52	100446.98	115234.51	-	-
53	100447.14	115234.5	-	-

ДОКУМЕНТ ПОДПИСАН
ЭЛЕКТРОННОЙ ПОДПИСЬЮ
Сертификат: 839971481847979980055521910400019784 43
Владелец: ПУБЛИЧНО-ПРАВОВАЯ КОМПАНИЯ РОСКАДАСТР
Действителен: с 24.12.2025 по 19.03.2027

полное наименование должности	инициалы, фамилия

Земельный участок
вид объекта недвижимости

Лист № 87 раздела 4.2	Всего листов раздела 4.2: 269	Всего разделов: 8	Всего листов выписки: 382

20.03.2026г. № КУВИ-001/2026-37549430	
Кадастровый номер:	78:36:0005305:2322

1	2	3	4	5
54	100447.31	115234.5	-	-
55	100466.54	115235.52	-	-
56	100466.87	115235.56	-	-
57	100467.18	115235.66	-	-
58	100485.01	115243.66	-	-
59	100485.15	115243.73	-	-
60	100485.3	115243.82	-	-
61	100485.43	115243.92	-	-
62	100502.4	115258.72	-	-
63	100502.55	115258.87	-	-
64	100502.73	115259.09	-	-
65	100502.9	115259.38	-	-
66	100527.59	115318.44	-	-
67	100542.71	115335.68	-	-
68	100577.07	115323.51	-	-
69	100583.66	115301.67	-	-
70	100583.73	115301.48	-	-
71	100583.81	115301.29	-	-
72	100583.98	115301.03	-	-
73	100584.18	115300.8	-	-
74	100584.34	115300.67	-	-
75	100584.51	115300.55	-	-
76	100587.87	115298.49	-	-
77	100588.05	115298.39	-	-
78	100588.23	115298.32	-	-
79	100588.42	115298.26	-	-
80	100588.62	115298.22	-	-
81	100588.82	115298.2	-	-
82	100589.02	115298.2	-	-

полное наименование должности		инициалы, фамилия

ДОКУМЕНТ ПОДПИСАН
ЭЛЕКТРОННОЙ ПОДПИСЬЮ
Сертификат: 839971481847979980055521910400019784 43
Владелец: ПУБЛИЧНО-ПРАВОВАЯ КОМПАНИЯ РОСКАДАСТР
Действителен: с 24.12.2025 по 19.03.2027

Земельный участок
вид объекта недвижимости

Лист № 88 раздела 4.2	Всего листов раздела 4.2: 269	Всего разделов: 8	Всего листов выписки: 382

20.03.2026г. № КУВИ-001/2026-37549430	
Кадастровый номер:	78:36:0005305:2322

1	2	3	4	5
83	100589.22	115298.22	-	-
84	100589.42	115298.26	-	-
85	100589.61	115298.32	-	-
86	100589.79	115298.4	-	-
87	100589.97	115298.5	-	-
88	100590.13	115298.61	-	-
89	100590.29	115298.74	-	-
90	100590.43	115298.89	-	-
91	100590.66	115299.21	-	-
92	100590.75	115299.39	-	-
93	100590.82	115299.58	-	-
94	100590.87	115299.77	-	-
95	100590.9	115299.97	-	-
96	100590.92	115300.17	-	-
97	100590.91	115300.37	-	-
98	100590.88	115300.57	-	-
99	100590.83	115300.77	-	-
100	100590.77	115300.95	-	-
101	100590.68	115301.14	-	-
102	100590.46	115301.47	-	-
103	100590.59	115301.53	-	-
104	100680.89	115325.96	-	-
105	100686.09	115308.6	-	-
106	100699.41	115261.54	-	-
107	100714.16	115210.5	-	-
108	100711.67	115208.15	-	-
109	100711.53	115208	-	-
110	100711.41	115207.84	-	-
111	100711.3	115207.67	-	-

ДОКУМЕНТ ПОДПИСАН
ЭЛЕКТРОННОЙ ПОДПИСЬЮ
Сертификат: 839971481847979980055521910400019784 43
Владелец: ПУБЛИЧНО-ПРАВОВАЯ КОМПАНИЯ РОСКАДАСТР
Действителен: с 24.12.2025 по 19.03.2027

полное наименование должности		инициалы, фамилия

Земельный участок
вид объекта недвижимости

Лист № 89 раздела 4.2	Всего листов раздела 4.2: 269	Всего разделов: 8	Всего листов выписки: 382

20.03.2026г. № КУВИ-001/2026-37549430	
Кадастровый номер:	78:36:0005305:2322

1	2	3	4	5
112	100711.21	115207.49	-	-
113	100711.14	115207.3	-	-
114	100711.09	115207.1	-	-
115	100711.05	115206.9	-	-
116	100711.04	115206.7	-	-
117	100711.05	115206.5	-	-
118	100711.08	115206.3	-	-
119	100711.13	115206.1	-	-
120	100711.2	115205.91	-	-
121	100711.29	115205.73	-	-
122	100711.4	115205.56	-	-
123	100711.59	115205.32	-	-
124	100711.81	115205.12	-	-
125	100711.98	115205	-	-
126	100712.16	115204.9	-	-
127	100712.34	115204.82	-	-
128	100712.54	115204.76	-	-
129	100712.74	115204.72	-	-
130	100712.94	115204.7	-	-
131	100713.14	115204.7	-	-
132	100713.34	115204.72	-	-
133	100713.54	115204.76	-	-
134	100713.73	115204.82	-	-
135	100713.92	115204.9	-	-
136	100714.1	115204.99	-	-
137	100714.27	115205.11	-	-
138	100714.42	115205.24	-	-
139	100715.44	115206.2	-	-
1	100720.11	115190.57	-	-

ДОКУМЕНТ ПОДПИСАН
ЭЛЕКТРОННОЙ ПОДПИСЬЮ
Сертификат: 839971481847979980055521910400019784 43
Владелец: ПУБЛИЧНО-ПРАВОВАЯ КОМПАНИЯ РОСКАДАСТР
Действителен: с 24.12.2025 по 19.03.2027

полное наименование должности	инициалы, фамилия

Земельный участок
вид объекта недвижимости

Лист № 90 раздела 4.2	Всего листов раздела 4.2: 269	Всего разделов: 8	Всего листов выписки: 382

20.03.2026г. № КУВИ-001/2026-37549430	
Кадастровый номер:	78:36:0005305:2322

Сведения о характерных точках границы части (частей) земельного участка

Учетный номер части: 78:36:0005305:2322/31

Система координат СК-1964

Номер точки	Координаты, м		Описание закрепления на местности	Средняя квадратичная погрешность определения координат характерных точек границ земельного участка, м
	X	Y		
1	2	3	4	5
1	100781.42	115207.43	-	0.1
2	100786.12	115208.71	-	-
3	100781.37	115210.07	-	-
4	100781.17	115210.12	-	-
5	100780.96	115210.14	-	-
6	100780.76	115210.15	-	-
7	100780.55	115210.13	-	-
8	100780.35	115210.09	-	-
9	100780.15	115210.03	-	-
10	100779.96	115209.95	-	-
11	100779.78	115209.85	-	-
12	100779.61	115209.74	-	-
13	100779.45	115209.6	-	-
14	100779.31	115209.46	-	-
15	100779.18	115209.29	-	-
16	100779.07	115209.12	-	-
17	100778.98	115208.93	-	-
18	100778.91	115208.74	-	-
19	100778.86	115208.54	-	-
20	100778.83	115208.33	-	-
21	100778.82	115208.13	-	-
22	100778.84	115207.92	-	-
23	100778.87	115207.72	-	-
24	100778.93	115207.52	-	-

ДОКУМЕНТ ПОДПИСАН
ЭЛЕКТРОННОЙ ПОДПИСЬЮ
Сертификат: 839971481847979980055521910400019784 43
Владелец: ПУБЛИЧНО-ПРАВОВАЯ КОМПАНИЯ РОСКАДАСТР
Действителен: с 24.12.2025 по 19.03.2027

полное наименование должности	инициалы, фамилия

Земельный участок
вид объекта недвижимости

Лист № 91 раздела 4.2	Всего листов раздела 4.2: 269	Всего разделов: 8	Всего листов выписки: 382

20.03.2026г. № КУВИ-001/2026-37549430	
Кадастровый номер:	78:36:0005305:2322

1	2	3	4	5
25	100779	115207.33	-	-
26	100779.1	115207.14	-	-
27	100779.3	115206.86	-	-
1	100781.42	115207.43	-	0.1

ДОКУМЕНТ ПОДПИСАН
ЭЛЕКТРОННОЙ ПОДПИСЬЮ
Сертификат: 839971481847979980055521910400019784 43
Владелец: ПУБЛИЧНО-ПРАВОВАЯ КОМПАНИЯ РОСКАДАСТР
Действителен: с 24.12.2025 по 19.03.2027

полное наименование должности	инициалы, фамилия

Земельный участок
вид объекта недвижимости

Лист № 92 раздела 4.2	Всего листов раздела 4.2: 269	Всего разделов: 8	Всего листов выписки: 382

20.03.2026г. № КУВИ-001/2026-37549430	
Кадастровый номер:	78:36:0005305:2322

Сведения о характерных точках границы части (частей) земельного участка

Учетный номер части: 78:36:0005305:2322/32

Система координат СК-1964

Номер точки	Координаты, м		Описание закрепления на местности	Средняя квадратичная погрешность определения координат характерных точек границ земельного участка, м
	X	Y		
1	2	3	4	5
1	100897.21	115238.96	-	-
2	100903.27	115240.61	-	0.1
3	100902.75	115242.77	-	-
4	100896.06	115243	-	-
5	100894.86	115244.42	-	-
6	100894.72	115244.57	-	-
7	100894.57	115244.7	-	-
8	100894.4	115244.82	-	-
9	100894.23	115244.92	-	-
10	100894.04	115245	-	-
11	100893.85	115245.06	-	-
12	100893.65	115245.11	-	-
13	100893.45	115245.13	-	-
14	100893.25	115245.13	-	-
15	100893.04	115245.11	-	-
16	100892.85	115245.07	-	-
17	100892.65	115245.01	-	-
18	100892.46	115244.93	-	-
19	100892.29	115244.84	-	-
20	100892.04	115244.66	-	-
21	100891.82	115244.45	-	-
22	100891.7	115244.29	-	-
23	100891.59	115244.12	-	-
24	100891.5	115243.94	-	-

ДОКУМЕНТ ПОДПИСАН
ЭЛЕКТРОННОЙ ПОДПИСЬЮ
Сертификат: 839971481847979980055521910400019784 43
Владелец: ПУБЛИЧНО-ПРАВОВАЯ КОМПАНИЯ РОСКАДАСТР
Действителен: с 24.12.2025 по 19.03.2027

полное наименование должности		инициалы, фамилия

Земельный участок
вид объекта недвижимости

Лист № 93 раздела 4.2	Всего листов раздела 4.2: 269	Всего разделов: 8	Всего листов выписки: 382

20.03.2026г. № КУВИ-001/2026-37549430	
Кадастровый номер:	78:36:0005305:2322

1	2	3	4	5
25	100891.43	115243.75	-	-
26	100891.37	115243.55	-	-
27	100891.34	115243.35	-	-
28	100891.33	115243.15	-	-
29	100891.34	115242.95	-	-
30	100891.37	115242.74	-	-
31	100891.42	115242.55	-	-
32	100891.48	115242.36	-	-
33	100891.57	115242.17	-	-
34	100891.68	115242	-	-
35	100891.8	115241.84	-	-
36	100893.58	115239.74	-	-
37	100893.72	115239.59	-	-
38	100893.88	115239.46	-	-
39	100894.05	115239.34	-	-
40	100894.23	115239.24	-	-
41	100894.42	115239.16	-	-
42	100894.61	115239.1	-	-
43	100894.82	115239.06	-	-
44	100895.02	115239.04	-	-
1	100897.21	115238.96	-	-

ДОКУМЕНТ ПОДПИСАН
ЭЛЕКТРОННОЙ ПОДПИСЬЮ
Сертификат: 839971481847979980055521910400019784 43
Владелец: ПУБЛИЧНО-ПРАВОВАЯ КОМПАНИЯ РОСКАДАСТР
Действителен: с 24.12.2025 по 19.03.2027

полное наименование должности		инициалы, фамилия

Земельный участок
вид объекта недвижимости

Лист № 94 раздела 4.2	Всего листов раздела 4.2: 269	Всего разделов: 8	Всего листов выписки: 382

20.03.2026г. № КУВИ-001/2026-37549430	
Кадастровый номер:	78:36:0005305:2322

Сведения о характерных точках границы части (частей) земельного участка

Учетный номер части: 78:36:0005305:2322/33

Система координат СК-1964

Номер точки	Координаты, м		Описание закрепления на местности	Средняя квадратичная погрешность определения координат характерных точек границ земельного участка, м
	X	Y		
1	2	3	4	5
1	100757.13	115750.86	-	0.1
2	100691.8	115663.59	-	0.1
3	100685.23	115656.93	-	0.1
4	100540.38	115564.5	-	0.1
5	100474.81	115522.31	-	0.1
6	100437.2	115497.42	-	0.1
7	100450.8	115506.25	-	-
8	100549.63	115569.63	-	-
9	100656.08	115637.69	-	-
10	100686.89	115656.95	-	-
11	100687.15	115657.14	-	-
12	100687.44	115657.45	-	-
1	100757.13	115750.86	-	0.1

полное наименование должности		инициалы, фамилия

ДОКУМЕНТ ПОДПИСАН
ЭЛЕКТРОННОЙ ПОДПИСЬЮ
Сертификат: 839971481847979980055521910400019784 43
Владелец: ПУБЛИЧНО-ПРАВОВАЯ КОМПАНИЯ РОСКАДАСТР
Действителен: с 24.12.2025 по 19.03.2027

Земельный участок
вид объекта недвижимости

Лист № 95 раздела 4.2	Всего листов раздела 4.2: 269	Всего разделов: 8	Всего листов выписки: 382

20.03.2026г. № КУВИ-001/2026-37549430	
Кадастровый номер:	78:36:0005305:2322

Сведения о характерных точках границы части (частей) земельного участка

Учетный номер части: 78:36:0005305:2322/34

Система координат СК-1964

Номер точки	Координаты, м		Описание закрепления на местности	Средняя квадратичная погрешность определения координат характерных точек границ земельного участка, м
	X	Y		
1	2	3	4	5
1	100805.62	115214.02	-	-
2	100805.36	115214.29	-	-
3	100805.2	115214.41	-	-
4	100805.03	115214.51	-	-
5	100804.84	115214.6	-	-
6	100804.6	115214.68	-	-
7	100804.26	115214.74	-	-
8	100804.06	115214.75	-	-
9	100803.85	115214.74	-	-
10	100803.66	115214.71	-	-
11	100803.46	115214.66	-	-
12	100786.14	115208.72	-	-
1	100805.62	115214.02	-	-

полное наименование должности	ДОКУМЕНТ ПОДПИСАН ЭЛЕКТРОННОЙ ПОДПИСЬЮ Сертификат: 839971481847979980055521910400019784 43 Владелец: ПУБЛИЧНО-ПРАВОВАЯ КОМПАНИЯ РОСКАДАСТР Действителен: с 24.12.2025 по 19.03.2027	инициалы, фамилия

Земельный участок
вид объекта недвижимости

Лист № 96 раздела 4.2	Всего листов раздела 4.2: 269	Всего разделов: 8	Всего листов выписки: 382

20.03.2026г. № КУВИ-001/2026-37549430	
Кадастровый номер:	78:36:0005305:2322

Сведения о характерных точках границы части (частей) земельного участка

Учетный номер части: 78:36:0005305:2322/35

Система координат СК-1964

Номер точки	Координаты, м		Описание закрепления на местности	Средняя квадратичная погрешность определения координат характерных точек границ земельного участка, м
	X	Y		
1	2	3	4	5
1	100820.43	115835.68	-	-
2	100819.28	115835.37	-	0.1
3	100757.13	115750.86	-	0.1
4	100820.03	115834.41	-	-
5	100820.14	115834.58	-	-
6	100820.24	115834.76	-	-
7	100820.33	115835	-	-
8	100820.41	115835.34	-	-
1	100820.43	115835.68	-	-

полное наименование должности	ДОКУМЕНТ ПОДПИСАН ЭЛЕКТРОННОЙ ПОДПИСЬЮ Сертификат: 839971481847979980055521910400019784 43 Владелец: ПУБЛИЧНО-ПРАВОВАЯ КОМПАНИЯ РОСКАДАСТР Действителен: с 24.12.2025 по 19.03.2027	инициалы, фамилия

Земельный участок
вид объекта недвижимости

Лист № 97 раздела 4.2	Всего листов раздела 4.2: 269	Всего разделов: 8	Всего листов выписки: 382

20.03.2026г. № КУВИ-001/2026-37549430	
Кадастровый номер:	78:36:0005305:2322

Сведения о характерных точках границы части (частей) земельного участка

Учетный номер части: 78:36:0005305:2322/36

Система координат СК-1964

Номер точки	Координаты, м		Описание закрепления на местности	Средняя квадратичная погрешность определения координат характерных точек границ земельного участка, м
	X	Y		
1	2	3	4	5
1	100514	115345.63	-	-
2	100514.01	115345.83	-	-
3	100514	115346.03	-	-
4	100513.99	115346.24	-	-
5	100513.97	115346.44	-	-
6	100513.95	115346.64	-	-
7	100513.91	115346.84	-	-
8	100513.87	115347.04	-	-
9	100513.82	115347.23	-	-
10	100513.76	115347.42	-	-
11	100513.69	115347.62	-	-
12	100513.61	115347.8	-	-
13	100513.53	115347.99	-	-
14	100513.44	115348.17	-	-
15	100513.35	115348.35	-	-
16	100513.24	115348.52	-	-
17	100513.13	115348.69	-	-
18	100513.01	115348.86	-	-
19	100512.89	115349.02	-	-
20	100512.76	115349.17	-	-
21	100512.62	115349.32	-	-
22	100512.48	115349.46	-	-
23	100512.33	115349.6	-	-
24	100512.18	115349.73	-	-

ДОКУМЕНТ ПОДПИСАН
ЭЛЕКТРОННОЙ ПОДПИСЬЮ
Сертификат: 839971481847979980055521910400019784 43
Владелец: ПУБЛИЧНО-ПРАВОВАЯ КОМПАНИЯ РОСКАДАСТР
Действителен: с 24.12.2025 по 19.03.2027

полное наименование должности	инициалы, фамилия

Земельный участок
вид объекта недвижимости

Лист № 98 раздела 4.2	Всего листов раздела 4.2: 269	Всего разделов: 8	Всего листов выписки: 382

20.03.2026г. № КУВИ-001/2026-37549430	
Кадастровый номер:	78:36:0005305:2322

1	2	3	4	5
25	100512.02	115349.86	-	-
26	100511.86	115349.98	-	-
27	100511.69	115350.09	-	-
28	100511.51	115350.19	-	-
29	100511.34	115350.29	-	-
30	100511.16	115350.38	-	-
31	100510.97	115350.47	-	-
32	100510.78	115350.54	-	-
33	100510.59	115350.61	-	-
34	100510.4	115350.67	-	-
35	100510.2	115350.72	-	-
36	100510.01	115350.77	-	-
37	100509.81	115350.8	-	-
38	100509.61	115350.83	-	-
39	100509.41	115350.85	-	-
40	100509.05	115350.87	-	-
41	100508.8	115350.87	-	-
42	100508.6	115350.85	-	-
43	100508.4	115350.83	-	-
44	100508.2	115350.81	-	-
45	100508	115350.77	-	-
46	100507.8	115350.72	-	-
47	100507.6	115350.67	-	-
48	100507.41	115350.61	-	-
49	100507.22	115350.54	-	-
50	100507.03	115350.47	-	-
51	100506.85	115350.38	-	-
52	100506.67	115350.29	-	-
53	100506.49	115350.2	-	-

полное наименование должности	ДОКУМЕНТ ПОДПИСАН ЭЛЕКТРОННОЙ ПОДПИСЬЮ Сертификат: 839971481847979980055521910400019784 43 Владелец: ПУБЛИЧНО-ПРАВОВАЯ КОМПАНИЯ РОСКАДАСТР Действителен: с 24.12.2025 по 19.03.2027	инициалы, фамилия

Земельный участок
вид объекта недвижимости

Лист № 99 раздела 4.2	Всего листов раздела 4.2: 269	Всего разделов: 8	Всего листов выписки: 382

20.03.2026г. № КУВИ-001/2026-37549430	
Кадастровый номер:	78:36:0005305:2322

1	2	3	4	5
54	100506.32	115350.09	-	-
55	100506.15	115349.98	-	-
56	100505.99	115349.86	-	-
57	100505.83	115349.73	-	-
58	100505.67	115349.6	-	-
59	100505.52	115349.47	-	-
60	100505.38	115349.32	-	-
61	100505.24	115349.17	-	-
62	100505.11	115349.02	-	-
63	100504.99	115348.86	-	-
64	100504.87	115348.69	-	-
65	100504.76	115348.52	-	-
66	100504.66	115348.35	-	-
67	100504.56	115348.17	-	-
68	100504.47	115347.99	-	-
69	100504.39	115347.81	-	-
70	100504.31	115347.62	-	-
71	100504.25	115347.43	-	-
72	100504.19	115347.23	-	-
73	100504.14	115347.04	-	-
74	100504.09	115346.84	-	-
75	100504.06	115346.64	-	-
76	100504.03	115346.44	-	-
77	100504.01	115346.24	-	-
78	100504	115346.04	-	-
79	100504	115345.84	-	-
80	100504	115345.64	-	-
81	100504.02	115345.44	-	-
82	100504.04	115345.24	-	-

ДОКУМЕНТ ПОДПИСАН
ЭЛЕКТРОННОЙ ПОДПИСЬЮ
Сертификат: 839971481847979980055521910400019784 43
Владелец: ПУБЛИЧНО-ПРАВОВАЯ КОМПАНИЯ РОСКАДАСТР
Действителен: с 24.12.2025 по 19.03.2027

полное наименование должности	инициалы, фамилия

Земельный участок
вид объекта недвижимости

Лист № 100 раздела 4.2	Всего листов раздела 4.2: 269	Всего разделов: 8	Всего листов выписки: 382

20.03.2026г. № КУВИ-001/2026-37549430	
Кадастровый номер:	78:36:0005305:2322

1	2	3	4	5
83	100504.07	115345.04	-	-
84	100504.1	115344.84	-	-
85	100504.15	115344.65	-	-
86	100504.2	115344.45	-	-
87	100504.26	115344.26	-	-
88	100504.33	115344.07	-	-
89	100504.41	115343.89	-	-
90	100504.49	115343.71	-	-
91	100504.58	115343.53	-	-
92	100504.68	115343.35	-	-
93	100504.78	115343.18	-	-
94	100504.89	115343.01	-	-
95	100505.01	115342.85	-	-
96	100505.14	115342.69	-	-
97	100505.27	115342.54	-	-
98	100505.4	115342.39	-	-
99	100505.54	115342.25	-	-
100	100505.69	115342.12	-	-
101	100505.85	115341.99	-	-
102	100506	115341.86	-	-
103	100506.17	115341.75	-	-
104	100506.33	115341.64	-	-
105	100506.51	115341.53	-	-
106	100506.68	115341.44	-	-
107	100506.86	115341.35	-	-
108	100507.04	115341.27	-	-
109	100507.23	115341.19	-	-
110	100507.42	115341.12	-	-
111	100507.61	115341.06	-	-

полное наименование должности		инициалы, фамилия

ДОКУМЕНТ ПОДПИСАН
ЭЛЕКТРОННОЙ ПОДПИСЬЮ
Сертификат: 839971481847979980055521910400019784 43
Владелец: ПУБЛИЧНО-ПРАВОВАЯ КОМПАНИЯ РОСКАДАСТР
Действителен: с 24.12.2025 по 19.03.2027

Земельный участок
вид объекта недвижимости

Лист № 101 раздела 4.2	Всего листов раздела 4.2: 269	Всего разделов: 8	Всего листов выписки: 382

20.03.2026г. № КУВИ-001/2026-37549430	
Кадастровый номер:	78:36:0005305:2322

1	2	3	4	5
112	100507.8	115341.01	-	-
113	100508	115340.97	-	-
114	100508.2	115340.93	-	-
115	100508.4	115340.9	-	-
116	100508.6	115340.88	-	-
117	100508.86	115340.87	-	-
118	100509.2	115340.87	-	-
119	100509.4	115340.88	-	-
120	100509.6	115340.9	-	-
121	100509.8	115340.93	-	-
122	100509.99	115340.97	-	-
123	100510.19	115341.01	-	-
124	100510.38	115341.06	-	-
125	100510.57	115341.12	-	-
126	100510.76	115341.19	-	-
127	100510.95	115341.26	-	-
128	100511.13	115341.34	-	-
129	100511.31	115341.43	-	-
130	100511.49	115341.53	-	-
131	100511.66	115341.63	-	-
132	100511.83	115341.74	-	-
133	100511.99	115341.86	-	-
134	100512.15	115341.98	-	-
135	100512.3	115342.11	-	-
136	100512.45	115342.25	-	-
137	100512.59	115342.39	-	-
138	100512.73	115342.54	-	-
139	100512.86	115342.69	-	-
140	100512.99	115342.84	-	-

полное наименование должности		инициалы, фамилия

ДОКУМЕНТ ПОДПИСАН
ЭЛЕКТРОННОЙ ПОДПИСЬЮ
Сертификат: 839971481847979980055521910400019784 43
Владелец: ПУБЛИЧНО-ПРАВОВАЯ КОМПАНИЯ РОСКАДАСТР
Действителен: с 24.12.2025 по 19.03.2027

Земельный участок
вид объекта недвижимости

Лист № 102 раздела 4.2	Всего листов раздела 4.2: 269	Всего разделов: 8	Всего листов выписки: 382

20.03.2026г. № КУВИ-001/2026-37549430	
Кадастровый номер:	78:36:0005305:2322

1	2	3	4	5
141	100513.1	115343.01	-	-
142	100513.22	115343.17	-	-
143	100513.32	115343.34	-	-
144	100513.42	115343.52	-	-
145	100513.51	115343.7	-	-
146	100513.59	115343.88	-	-
147	100513.67	115344.07	-	-
148	100513.74	115344.26	-	-
149	100513.8	115344.45	-	-
150	100513.85	115344.64	-	-
151	100513.9	115344.84	-	-
152	100513.93	115345.03	-	-
153	100513.96	115345.23	-	-
154	100513.99	115345.43	-	-
1	100514	115345.63	-	-

ДОКУМЕНТ ПОДПИСАН
ЭЛЕКТРОННОЙ ПОДПИСЬЮ
Сертификат: 839971481847979980055521910400019784 43
Владелец: ПУБЛИЧНО-ПРАВОВАЯ КОМПАНИЯ РОСКАДАСТР
Действителен: с 24.12.2025 по 19.03.2027

полное наименование должности		инициалы, фамилия

Земельный участок
вид объекта недвижимости

Лист № 103 раздела 4.2	Всего листов раздела 4.2: 269	Всего разделов: 8	Всего листов выписки: 382

20.03.2026г. № КУВИ-001/2026-37549430	
Кадастровый номер:	78:36:0005305:2322

Сведения о характерных точках границы части (частей) земельного участка

Учетный номер части: 78:36:0005305:2322/37

Система координат СК-1964

Номер точки	Координаты, м		Описание закрепления на местности	Средняя квадратичная погрешность определения координат характерных точек границ земельного участка, м
	X	Y		
1	2	3	4	5
1	100506.17	115519.67	-	-
2	100506.17	115519.87	-	-
3	100506.15	115520.07	-	-
4	100506.13	115520.27	-	-
5	100506.1	115520.47	-	-
6	100506.07	115520.67	-	-
7	100506.02	115520.87	-	-
8	100505.97	115521.06	-	-
9	100505.91	115521.25	-	-
10	100505.84	115521.44	-	-
11	100505.77	115521.63	-	-
12	100505.68	115521.81	-	-
13	100505.59	115522	-	-
14	100505.5	115522.17	-	-
15	100505.39	115522.34	-	-
16	100505.28	115522.51	-	-
17	100505.16	115522.68	-	-
18	100505.04	115522.83	-	-
19	100504.91	115522.99	-	-
20	100504.77	115523.14	-	-
21	100504.63	115523.28	-	-
22	100504.48	115523.41	-	-
23	100504.33	115523.54	-	-
24	100504.17	115523.67	-	-

ДОКУМЕНТ ПОДПИСАН
ЭЛЕКТРОННОЙ ПОДПИСЬЮ
Сертификат: 839971481847979980055521910400019784 43
Владелец: ПУБЛИЧНО-ПРАВОВАЯ КОМПАНИЯ РОСКАДАСТР
Действителен: с 24.12.2025 по 19.03.2027

полное наименование должности		инициалы, фамилия

Земельный участок
вид объекта недвижимости

Лист № 104 раздела 4.2	Всего листов раздела 4.2: 269	Всего разделов: 8	Всего листов выписки: 382

20.03.2026г. № КУВИ-001/2026-37549430	
Кадастровый номер:	78:36:0005305:2322

1	2	3	4	5
25	100504	115523.79	-	-
26	100503.84	115523.9	-	-
27	100503.66	115524	-	-
28	100503.49	115524.1	-	-
29	100503.31	115524.19	-	-
30	100503.12	115524.27	-	-
31	100502.94	115524.35	-	-
32	100502.75	115524.41	-	-
33	100502.55	115524.47	-	-
34	100502.36	115524.52	-	-
35	100502.16	115524.57	-	-
36	100501.96	115524.6	-	-
37	100501.76	115524.63	-	-
38	100501.46	115524.66	-	-
39	100501.16	115524.67	-	-
40	100500.96	115524.66	-	-
41	100500.76	115524.65	-	-
42	100500.56	115524.63	-	-
43	100500.36	115524.6	-	-
44	100500.16	115524.57	-	-
45	100499.96	115524.52	-	-
46	100499.77	115524.47	-	-
47	100499.58	115524.41	-	-
48	100499.39	115524.34	-	-
49	100499.2	115524.27	-	-
50	100499.02	115524.18	-	-
51	100498.84	115524.09	-	-
52	100498.66	115523.99	-	-
53	100498.49	115523.89	-	-

ДОКУМЕНТ ПОДПИСАН
ЭЛЕКТРОННОЙ ПОДПИСЬЮ
Сертификат: 839971481847979980055521910400019784 43
Владелец: ПУБЛИЧНО-ПРАВОВАЯ КОМПАНИЯ РОСКАДАСТР
Действителен: с 24.12.2025 по 19.03.2027

полное наименование должности	инициалы, фамилия

Земельный участок
вид объекта недвижимости

Лист № 105 раздела 4.2	Всего листов раздела 4.2: 269	Всего разделов: 8	Всего листов выписки: 382

20.03.2026г. № КУВИ-001/2026-37549430	
Кадастровый номер:	78:36:0005305:2322

1	2	3	4	5
54	100498.32	115523.78	-	-
55	100498.16	115523.66	-	-
56	100498	115523.54	-	-
57	100497.84	115523.41	-	-
58	100497.7	115523.27	-	-
59	100497.55	115523.13	-	-
60	100497.42	115522.98	-	-
61	100497.29	115522.82	-	-
62	100497.16	115522.67	-	-
63	100497.05	115522.5	-	-
64	100496.93	115522.33	-	-
65	100496.83	115522.16	-	-
66	100496.73	115521.98	-	-
67	100496.64	115521.8	-	-
68	100496.56	115521.62	-	-
69	100496.49	115521.43	-	-
70	100496.42	115521.24	-	-
71	100496.36	115521.05	-	-
72	100496.31	115520.86	-	-
73	100496.26	115520.66	-	-
74	100496.23	115520.46	-	-
75	100496.2	115520.26	-	-
76	100496.18	115520.06	-	-
77	100496.17	115519.86	-	-
78	100496.16	115519.66	-	-
79	100496.17	115519.46	-	-
80	100496.18	115519.26	-	-
81	100496.2	115519.06	-	-
82	100496.23	115518.86	-	-

полное наименование должности		инициалы, фамилия

ДОКУМЕНТ ПОДПИСАН
ЭЛЕКТРОННОЙ ПОДПИСЬЮ
Сертификат: 839971481847979980055521910400019784 43
Владелец: ПУБЛИЧНО-ПРАВОВАЯ КОМПАНИЯ РОСКАДАСТР
Действителен: с 24.12.2025 по 19.03.2027

Земельный участок
вид объекта недвижимости

Лист № 106 раздела 4.2	Всего листов раздела 4.2: 269	Всего разделов: 8	Всего листов выписки: 382

20.03.2026г. № КУВИ-001/2026-37549430	
Кадастровый номер:	78:36:0005305:2322

1	2	3	4	5
83	100496.27	115518.66	-	-
84	100496.31	115518.46	-	-
85	100496.37	115518.27	-	-
86	100496.43	115518.08	-	-
87	100496.49	115517.89	-	-
88	100496.57	115517.7	-	-
89	100496.65	115517.52	-	-
90	100496.74	115517.34	-	-
91	100496.84	115517.16	-	-
92	100496.94	115516.99	-	-
93	100497.06	115516.82	-	-
94	100497.17	115516.66	-	-
95	100497.3	115516.5	-	-
96	100497.43	115516.35	-	-
97	100497.57	115516.2	-	-
98	100497.71	115516.06	-	-
99	100497.86	115515.92	-	-
100	100498.01	115515.79	-	-
101	100498.17	115515.67	-	-
102	100498.33	115515.55	-	-
103	100498.5	115515.44	-	-
104	100498.67	115515.33	-	-
105	100498.85	115515.24	-	-
106	100499.03	115515.15	-	-
107	100499.21	115515.06	-	-
108	100499.4	115514.99	-	-
109	100499.59	115514.92	-	-
110	100499.78	115514.86	-	-
111	100499.98	115514.81	-	-

ДОКУМЕНТ ПОДПИСАН
ЭЛЕКТРОННОЙ ПОДПИСЬЮ
Сертификат: 839971481847979980055521910400019784 43
Владелец: ПУБЛИЧНО-ПРАВОВАЯ КОМПАНИЯ РОСКАДАСТР
Действителен: с 24.12.2025 по 19.03.2027

полное наименование должности	инициалы, фамилия

Земельный участок
вид объекта недвижимости

Лист № 107 раздела 4.2	Всего листов раздела 4.2: 269	Всего разделов: 8	Всего листов выписки: 382

20.03.2026г. № КУВИ-001/2026-37549430	
Кадастровый номер:	78:36:0005305:2322

1	2	3	4	5
112	100500.17	115514.77	-	-
113	100500.37	115514.73	-	-
114	100500.57	115514.7	-	-
115	100500.77	115514.68	-	-
116	100501	115514.67	-	-
117	100501.37	115514.67	-	-
118	100501.58	115514.68	-	-
119	100501.78	115514.7	-	-
120	100501.98	115514.73	-	-
121	100502.17	115514.77	-	-
122	100502.37	115514.81	-	-
123	100502.56	115514.87	-	-
124	100502.76	115514.93	-	-
125	100502.95	115514.99	-	-
126	100503.13	115515.07	-	-
127	100503.32	115515.15	-	-
128	100503.5	115515.24	-	-
129	100503.67	115515.34	-	-
130	100503.84	115515.44	-	-
131	100504.01	115515.55	-	-
132	100504.18	115515.67	-	-
133	100504.33	115515.8	-	-
134	100504.49	115515.93	-	-
135	100504.64	115516.06	-	-
136	100504.78	115516.21	-	-
137	100504.91	115516.35	-	-
138	100505.04	115516.51	-	-
139	100505.17	115516.67	-	-
140	100505.29	115516.83	-	-

ДОКУМЕНТ ПОДПИСАН
ЭЛЕКТРОННОЙ ПОДПИСЬЮ
Сертификат: 839971481847979980055521910400019784 43
Владелец: ПУБЛИЧНО-ПРАВОВАЯ КОМПАНИЯ РОСКАДАСТР
Действителен: с 24.12.2025 по 19.03.2027

полное наименование должности		инициалы, фамилия

Земельный участок
вид объекта недвижимости

Лист № 108 раздела 4.2	Всего листов раздела 4.2: 269	Всего разделов: 8	Всего листов выписки: 382

20.03.2026г. № КУВИ-001/2026-37549430	
Кадастровый номер:	78:36:0005305:2322

1	2	3	4	5
141	100505.4	115517	-	-
142	100505.5	115517.17	-	-
143	100505.6	115517.35	-	-
144	100505.69	115517.53	-	-
145	100505.77	115517.71	-	-
146	100505.85	115517.9	-	-
147	100505.91	115518.09	-	-
148	100505.97	115518.28	-	-
149	100506.02	115518.47	-	-
150	100506.07	115518.67	-	-
151	100506.11	115518.87	-	-
152	100506.13	115519.07	-	-
153	100506.15	115519.27	-	-
154	100506.17	115519.47	-	-
1	100506.17	115519.67	-	-

ДОКУМЕНТ ПОДПИСАН
ЭЛЕКТРОННОЙ ПОДПИСЬЮ
Сертификат: 839971481847979980055521910400019784 43
Владелец: ПУБЛИЧНО-ПРАВОВАЯ КОМПАНИЯ РОСКАДАСТР
Действителен: с 24.12.2025 по 19.03.2027

полное наименование должности	инициалы, фамилия

Земельный участок			
вид объекта недвижимости			
Лист № 109 раздела 4.2	Всего листов раздела 4.2: 269	Всего разделов: 8	Всего листов выписки: 382

20.03.2026г. № КУВИ-001/2026-37549430	
Кадастровый номер:	78:36:0005305:2322

Сведения о характерных точках границы части (частей) земельного участка

Учетный номер части: 78:36:0005305:2322/38

Система координат СК-1964

Номер точки	Координаты, м		Описание закрепления на местности	Средняя квадратичная погрешность определения координат характерных точек границ земельного участка, м
	X	Y		
1	2	3	4	5
1	100834.82	115705.62	-	0.1
2	100834.14	115702.51	-	0.1
3	100832.74	115699.87	-	0.1
4	100829.74	115697.37	-	0.1
5	100826.17	115696.21	-	0.1
6	100822.14	115696.78	-	0.1
7	100818.03	115697.94	-	0.1
8	100814.97	115701.76	-	0.1
9	100814.48	115704.36	-	0.1
10	100815.2	115707.31	-	0.1
11	100816.84	115710.24	-	0.1
12	100818.71	115711.89	-	0.1
13	100821.61	115713.24	-	0.1
14	100824.04	115713.65	-	0.1
15	100826.98	115713.57	-	0.1
16	100829.62	115712.86	-	0.1
17	100831.99	115711.6	-	0.1
18	100834.23	115708.91	-	0.1
1	100834.82	115705.62	-	0.1
1	100855.21	115705.23	-	-
2	100855.22	115705.43	-	-
3	100855.24	115705.63	-	-
4	100855.25	115705.83	-	-
5	100855.26	115706.03	-	-

ДОКУМЕНТ ПОДПИСАН
ЭЛЕКТРОННОЙ ПОДПИСЬЮ
Сертификат: 839971481847979980055521910400019784 43
Владелец: ПУБЛИЧНО-ПРАВОВАЯ КОМПАНИЯ РОСКАДАСТР
Действителен: с 24.12.2025 по 19.03.2027

полное наименование должности		инициалы, фамилия

Земельный участок
вид объекта недвижимости

Лист № 110 раздела 4.2	Всего листов раздела 4.2: 269	Всего разделов: 8	Всего листов выписки: 382

20.03.2026г. № КУВИ-001/2026-37549430	
Кадастровый номер:	78:36:0005305:2322

1	2	3	4	5
6	100855.27	115706.23	-	-
7	100855.28	115706.43	-	-
8	100855.28	115706.63	-	-
9	100855.28	115706.83	-	-
10	100855.29	115707.03	-	-
11	100855.29	115707.23	-	-
12	100855.29	115707.43	-	-
13	100855.28	115707.63	-	-
14	100855.28	115707.83	-	-
15	100855.27	115708.03	-	-
16	100855.27	115708.23	-	-
17	100855.26	115708.43	-	-
18	100855.25	115708.63	-	-
19	100855.23	115708.83	-	-
20	100855.22	115709.03	-	-
21	100855.2	115709.23	-	-
22	100855.19	115709.43	-	-
23	100855.17	115709.63	-	-
24	100855.15	115709.82	-	-
25	100855.12	115710.02	-	-
26	100855.1	115710.22	-	-
27	100855.08	115710.42	-	-
28	100855.05	115710.62	-	-
29	100855.02	115710.82	-	-
30	100854.99	115711.01	-	-
31	100854.96	115711.21	-	-
32	100854.93	115711.41	-	-
33	100854.89	115711.61	-	-
34	100854.85	115711.8	-	-

полное наименование должности		инициалы, фамилия

ДОКУМЕНТ ПОДПИСАН
ЭЛЕКТРОННОЙ ПОДПИСЬЮ
Сертификат: 839971481847979980055521910400019784 43
Владелец: ПУБЛИЧНО-ПРАВОВАЯ КОМПАНИЯ РОСКАДАСТР
Действителен: с 24.12.2025 по 19.03.2027

Земельный участок
вид объекта недвижимости

Лист № 111 раздела 4.2	Всего листов раздела 4.2: 269	Всего разделов: 8	Всего листов выписки: 382

20.03.2026г. № КУВИ-001/2026-37549430	
Кадастровый номер:	78:36:0005305:2322

1	2	3	4	5
35	100854.82	115712	-	-
36	100854.78	115712.2	-	-
37	100854.74	115712.39	-	-
38	100854.69	115712.59	-	-
39	100854.65	115712.78	-	-
40	100854.6	115712.98	-	-
41	100854.56	115713.17	-	-
42	100854.51	115713.37	-	-
43	100854.46	115713.56	-	-
44	100854.4	115713.75	-	-
45	100854.35	115713.94	-	-
46	100854.29	115714.14	-	-
47	100854.24	115714.33	-	-
48	100854.18	115714.52	-	-
49	100854.12	115714.71	-	-
50	100854.06	115714.9	-	-
51	100854	115715.09	-	-
52	100853.93	115715.28	-	-
53	100853.87	115715.47	-	-
54	100853.8	115715.66	-	-
55	100853.73	115715.85	-	-
56	100853.66	115716.03	-	-
57	100853.59	115716.22	-	-
58	100853.51	115716.41	-	-
59	100853.44	115716.59	-	-
60	100853.36	115716.78	-	-
61	100853.28	115716.96	-	-
62	100853.2	115717.14	-	-
63	100853.12	115717.33	-	-

ДОКУМЕНТ ПОДПИСАН
ЭЛЕКТРОННОЙ ПОДПИСЬЮ
Сертификат: 839971481847979980055521910400019784 43
Владелец: ПУБЛИЧНО-ПРАВОВАЯ КОМПАНИЯ РОСКАДАСТР
Действителен: с 24.12.2025 по 19.03.2027

полное наименование должности		инициалы, фамилия

Земельный участок
вид объекта недвижимости

Лист № 112 раздела 4.2	Всего листов раздела 4.2: 269	Всего разделов: 8	Всего листов выписки: 382

20.03.2026г. № КУВИ-001/2026-37549430	
Кадастровый номер:	78:36:0005305:2322

1	2	3	4	5
64	100852.98	115717.64	-	-
65	100852.87	115717.87	-	-
66	100852.78	115718.05	-	-
67	100852.7	115718.23	-	-
68	100852.61	115718.41	-	-
69	100852.51	115718.59	-	-
70	100852.42	115718.77	-	-
71	100852.33	115718.94	-	-
72	100852.23	115719.12	-	-
73	100852.14	115719.29	-	-
74	100852.04	115719.47	-	-
75	100851.94	115719.64	-	-
76	100851.84	115719.81	-	-
77	100851.73	115719.99	-	-
78	100851.63	115720.16	-	-
79	100851.53	115720.33	-	-
80	100851.42	115720.5	-	-
81	100851.31	115720.67	-	-
82	100851.2	115720.83	-	-
83	100851.09	115721	-	-
84	100850.98	115721.17	-	-
85	100850.87	115721.33	-	-
86	100850.75	115721.49	-	-
87	100850.64	115721.66	-	-
88	100850.52	115721.82	-	-
89	100850.4	115721.98	-	-
90	100850.28	115722.14	-	-
91	100850.16	115722.3	-	-
92	100850.04	115722.46	-	-

полное наименование должности	ДОКУМЕНТ ПОДПИСАН ЭЛЕКТРОННОЙ ПОДПИСЬЮ Сертификат: 839971481847979980055521910400019784 43 Владелец: ПУБЛИЧНО-ПРАВОВАЯ КОМПАНИЯ РОСКАДАСТР Действителен: с 24.12.2025 по 19.03.2027	инициалы, фамилия

Земельный участок
вид объекта недвижимости

Лист № 113 раздела 4.2	Всего листов раздела 4.2: 269	Всего разделов: 8	Всего листов выписки: 382

20.03.2026г. № КУВИ-001/2026-37549430	
Кадастровый номер:	78:36:0005305:2322

1	2	3	4	5
93	100849.91	115722.62	-	-
94	100849.79	115722.77	-	-
95	100849.66	115722.93	-	-
96	100849.53	115723.08	-	-
97	100849.41	115723.23	-	-
98	100849.28	115723.39	-	-
99	100849.14	115723.54	-	-
100	100849.01	115723.69	-	-
101	100848.88	115723.84	-	-
102	100848.74	115723.98	-	-
103	100848.61	115724.13	-	-
104	100848.47	115724.28	-	-
105	100848.33	115724.42	-	-
106	100848.19	115724.56	-	-
107	100848.05	115724.71	-	-
108	100847.91	115724.85	-	-
109	100847.77	115724.99	-	-
110	100847.62	115725.13	-	-
111	100847.48	115725.27	-	-
112	100847.33	115725.4	-	-
113	100847.18	115725.54	-	-
114	100847.04	115725.67	-	-
115	100846.89	115725.8	-	-
116	100846.74	115725.94	-	-
117	100846.58	115726.07	-	-
118	100846.43	115726.2	-	-
119	100846.28	115726.32	-	-
120	100846.12	115726.45	-	-
121	100845.97	115726.58	-	-

полное наименование должности	ДОКУМЕНТ ПОДПИСАН ЭЛЕКТРОННОЙ ПОДПИСЬЮ Сертификат: 839971481847979980055521910400019784 43 Владелец: ПУБЛИЧНО-ПРАВОВАЯ КОМПАНИЯ РОСКАДАСТР Действителен: с 24.12.2025 по 19.03.2027	инициалы, фамилия

Земельный участок
вид объекта недвижимости

Лист № 114 раздела 4.2	Всего листов раздела 4.2: 269	Всего разделов: 8	Всего листов выписки: 382

20.03.2026г. № КУВИ-001/2026-37549430	
Кадастровый номер:	78:36:0005305:2322

1	2	3	4	5
122	100845.81	115726.7	-	-
123	100845.65	115726.82	-	-
124	100845.49	115726.95	-	-
125	100845.33	115727.07	-	-
126	100845.17	115727.19	-	-
127	100845.01	115727.3	-	-
128	100844.85	115727.42	-	-
129	100844.68	115727.53	-	-
130	100844.52	115727.65	-	-
131	100844.35	115727.76	-	-
132	100844.19	115727.87	-	-
133	100844.02	115727.98	-	-
134	100843.85	115728.09	-	-
135	100843.68	115728.2	-	-
136	100843.51	115728.31	-	-
137	100843.34	115728.42	-	-
138	100843.17	115728.53	-	-
139	100843	115728.63	-	-
140	100842.83	115728.74	-	-
141	100842.66	115728.84	-	-
142	100842.48	115728.94	-	-
143	100842.31	115729.04	-	-
144	100842.14	115729.14	-	-
145	100841.96	115729.24	-	-
146	100841.79	115729.34	-	-
147	100841.61	115729.44	-	-
148	100841.43	115729.54	-	-
149	100841.26	115729.63	-	-
150	100841.08	115729.73	-	-

ДОКУМЕНТ ПОДПИСАН
ЭЛЕКТРОННОЙ ПОДПИСЬЮ
Сертификат: 839971481847979980055521910400019784 43
Владелец: ПУБЛИЧНО-ПРАВОВАЯ КОМПАНИЯ РОСКАДАСТР
Действителен: с 24.12.2025 по 19.03.2027

полное наименование должности	инициалы, фамилия

Земельный участок
вид объекта недвижимости

Лист № 115 раздела 4.2	Всего листов раздела 4.2: 269	Всего разделов: 8	Всего листов выписки: 382

20.03.2026г. № КУВИ-001/2026-37549430	
Кадастровый номер:	78:36:0005305:2322

1	2	3	4	5
151	100840.9	115729.82	-	-
152	100840.72	115729.92	-	-
153	100840.55	115730.01	-	-
154	100840.37	115730.1	-	-
155	100840.19	115730.19	-	-
156	100840.01	115730.28	-	-
157	100839.83	115730.36	-	-
158	100839.64	115730.45	-	-
159	100839.46	115730.54	-	-
160	100839.28	115730.62	-	-
161	100839.1	115730.71	-	-
162	100838.91	115730.79	-	-
163	100838.73	115730.87	-	-
164	100838.55	115730.95	-	-
165	100838.36	115731.03	-	-
166	100838.18	115731.11	-	-
167	100837.99	115731.19	-	-
168	100837.81	115731.26	-	-
169	100837.62	115731.34	-	-
170	100837.43	115731.42	-	-
171	100837.25	115731.49	-	-
172	100837.01	115731.58	-	-
173	100836.68	115731.7	-	-
174	100836.49	115731.77	-	-
175	100836.3	115731.84	-	-
176	100836.11	115731.91	-	-
177	100835.93	115731.98	-	-
178	100835.73	115732.04	-	-
179	100835.54	115732.1	-	-

ДОКУМЕНТ ПОДПИСАН
ЭЛЕКТРОННОЙ ПОДПИСЬЮ
Сертификат: 839971481847979980055521910400019784 43
Владелец: ПУБЛИЧНО-ПРАВОВАЯ КОМПАНИЯ РОСКАДАСТР
Действителен: с 24.12.2025 по 19.03.2027

полное наименование должности	инициалы, фамилия

Земельный участок
вид объекта недвижимости

Лист № 116 раздела 4.2	Всего листов раздела 4.2: 269	Всего разделов: 8	Всего листов выписки: 382

20.03.2026г. № КУВИ-001/2026-37549430	
Кадастровый номер:	78:36:0005305:2322

1	2	3	4	5
180	100835.35	115732.17	-	-
181	100835.16	115732.23	-	-
182	100834.97	115732.29	-	-
183	100834.78	115732.35	-	-
184	100834.59	115732.41	-	-
185	100834.39	115732.47	-	-
186	100834.2	115732.52	-	-
187	100834.01	115732.58	-	-
188	100833.81	115732.63	-	-
189	100833.62	115732.69	-	-
190	100833.43	115732.74	-	-
191	100833.23	115732.79	-	-
192	100833.04	115732.84	-	-
193	100832.84	115732.89	-	-
194	100832.65	115732.94	-	-
195	100832.45	115732.99	-	-
196	100832.26	115733.03	-	-
197	100832.06	115733.08	-	-
198	100831.86	115733.12	-	-
199	100831.67	115733.16	-	-
200	100831.47	115733.21	-	-
201	100831.27	115733.25	-	-
202	100831.08	115733.29	-	-
203	100830.88	115733.32	-	-
204	100830.68	115733.36	-	-
205	100830.48	115733.4	-	-
206	100830.29	115733.43	-	-
207	100830.09	115733.47	-	-
208	100829.89	115733.5	-	-

ДОКУМЕНТ ПОДПИСАН
ЭЛЕКТРОННОЙ ПОДПИСЬЮ
Сертификат: 839971481847979980055521910400019784 43
Владелец: ПУБЛИЧНО-ПРАВОВАЯ КОМПАНИЯ РОСКАДАСТР
Действителен: с 24.12.2025 по 19.03.2027

полное наименование должности	инициалы, фамилия

Земельный участок
вид объекта недвижимости

Лист № 117 раздела 4.2	Всего листов раздела 4.2: 269	Всего разделов: 8	Всего листов выписки: 382

20.03.2026г. № КУВИ-001/2026-37549430	
Кадастровый номер:	78:36:0005305:2322

1	2	3	4	5
209	100829.69	115733.52	-	-
210	100829.49	115733.55	-	-
211	100829.29	115733.57	-	-
212	100829.09	115733.59	-	-
213	100828.89	115733.61	-	-
214	100828.7	115733.63	-	-
215	100828.5	115733.65	-	-
216	100828.3	115733.67	-	-
217	100828.1	115733.68	-	-
218	100827.9	115733.7	-	-
219	100827.7	115733.71	-	-
220	100827.5	115733.72	-	-
221	100827.3	115733.74	-	-
222	100827.1	115733.75	-	-
223	100826.9	115733.76	-	-
224	100826.7	115733.76	-	-
225	100826.5	115733.77	-	-
226	100826.3	115733.78	-	-
227	100826.1	115733.78	-	-
228	100825.9	115733.79	-	-
229	100825.69	115733.79	-	-
230	100825.49	115733.79	-	-
231	100825.29	115733.79	-	-
232	100825.09	115733.79	-	-
233	100824.89	115733.79	-	-
234	100824.69	115733.79	-	-
235	100824.49	115733.78	-	-
236	100824.29	115733.78	-	-
237	100824.09	115733.77	-	-

ДОКУМЕНТ ПОДПИСАН
ЭЛЕКТРОННОЙ ПОДПИСЬЮ
Сертификат: 839971481847979980055521910400019784 43
Владелец: ПУБЛИЧНО-ПРАВОВАЯ КОМПАНИЯ РОСКАДАСТР
Действителен: с 24.12.2025 по 19.03.2027

полное наименование должности	инициалы, фамилия

Земельный участок
вид объекта недвижимости

Лист № 118 раздела 4.2	Всего листов раздела 4.2: 269	Всего разделов: 8	Всего листов выписки: 382

20.03.2026г. № КУВИ-001/2026-37549430	
Кадастровый номер:	78:36:0005305:2322

1	2	3	4	5
238	100823.89	115733.77	-	-
239	100823.69	115733.76	-	-
240	100823.49	115733.75	-	-
241	100823.29	115733.74	-	-
242	100823.09	115733.73	-	-
243	100822.89	115733.72	-	-
244	100822.64	115733.7	-	-
245	100822.29	115733.67	-	-
246	100822.09	115733.66	-	-
247	100821.89	115733.64	-	-
248	100821.69	115733.62	-	-
249	100821.49	115733.6	-	-
250	100821.29	115733.58	-	-
251	100821.1	115733.56	-	-
252	100820.9	115733.54	-	-
253	100820.7	115733.51	-	-
254	100820.5	115733.49	-	-
255	100820.3	115733.46	-	-
256	100820.1	115733.43	-	-
257	100819.9	115733.4	-	-
258	100819.71	115733.37	-	-
259	100819.51	115733.34	-	-
260	100819.31	115733.31	-	-
261	100819.11	115733.28	-	-
262	100818.91	115733.25	-	-
263	100818.72	115733.21	-	-
264	100818.52	115733.18	-	-
265	100818.32	115733.14	-	-
266	100818.13	115733.1	-	-

ДОКУМЕНТ ПОДПИСАН
ЭЛЕКТРОННОЙ ПОДПИСЬЮ
Сертификат: 839971481847979980055521910400019784 43
Владелец: ПУБЛИЧНО-ПРАВОВАЯ КОМПАНИЯ РОСКАДАСТР
Действителен: с 24.12.2025 по 19.03.2027

полное наименование должности	инициалы, фамилия

Земельный участок
вид объекта недвижимости

Лист № 119 раздела 4.2	Всего листов раздела 4.2: 269	Всего разделов: 8	Всего листов выписки: 382

20.03.2026г. № КУВИ-001/2026-37549430	
Кадастровый номер:	78:36:0005305:2322

1	2	3	4	5
267	100817.93	115733.06	-	-
268	100817.73	115733.02	-	-
269	100817.54	115732.98	-	-
270	100817.34	115732.94	-	-
271	100817.15	115732.89	-	-
272	100816.95	115732.85	-	-
273	100816.76	115732.8	-	-
274	100816.56	115732.76	-	-
275	100816.37	115732.71	-	-
276	100816.17	115732.66	-	-
277	100815.98	115732.61	-	-
278	100815.78	115732.56	-	-
279	100815.59	115732.51	-	-
280	100815.4	115732.45	-	-
281	100815.21	115732.39	-	-
282	100815.02	115732.33	-	-
283	100814.83	115732.27	-	-
284	100814.64	115732.2	-	-
285	100814.45	115732.14	-	-
286	100814.26	115732.07	-	-
287	100814.07	115732	-	-
288	100813.88	115731.93	-	-
289	100813.7	115731.86	-	-
290	100813.51	115731.79	-	-
291	100813.32	115731.72	-	-
292	100813.14	115731.64	-	-
293	100812.95	115731.57	-	-
294	100812.76	115731.49	-	-
295	100812.58	115731.41	-	-

ДОКУМЕНТ ПОДПИСАН
ЭЛЕКТРОННОЙ ПОДПИСЬЮ
Сертификат: 839971481847979980055521910400019784 43
Владелец: ПУБЛИЧНО-ПРАВОВАЯ КОМПАНИЯ РОСКАДАСТР
Действителен: с 24.12.2025 по 19.03.2027

полное наименование должности	инициалы, фамилия

Земельный участок
вид объекта недвижимости

Лист № 120 раздела 4.2	Всего листов раздела 4.2: 269	Всего разделов: 8	Всего листов выписки: 382

20.03.2026г. № КУВИ-001/2026-37549430	
Кадастровый номер:	78:36:0005305:2322

1	2	3	4	5
296	100812.4	115731.34	-	-
297	100812.21	115731.26	-	-
298	100812.03	115731.18	-	-
299	100811.85	115731.09	-	-
300	100811.66	115731.01	-	-
301	100811.48	115730.93	-	-
302	100811.3	115730.84	-	-
303	100811.12	115730.75	-	-
304	100810.94	115730.66	-	-
305	100810.76	115730.58	-	-
306	100810.58	115730.49	-	-
307	100810.4	115730.39	-	-
308	100810.23	115730.3	-	-
309	100810.05	115730.21	-	-
310	100809.87	115730.11	-	-
311	100809.7	115730.02	-	-
312	100809.52	115729.92	-	-
313	100809.35	115729.82	-	-
314	100809.17	115729.72	-	-
315	100809	115729.62	-	-
316	100808.83	115729.52	-	-
317	100808.66	115729.42	-	-
318	100808.49	115729.31	-	-
319	100808.32	115729.21	-	-
320	100808.15	115729.1	-	-
321	100807.98	115728.99	-	-
322	100807.81	115728.89	-	-
323	100807.63	115728.77	-	-
324	100807.31	115728.55	-	-

ДОКУМЕНТ ПОДПИСАН
ЭЛЕКТРОННОЙ ПОДПИСЬЮ
Сертификат: 839971481847979980055521910400019784 43
Владелец: ПУБЛИЧНО-ПРАВОВАЯ КОМПАНИЯ РОСКАДАСТР
Действителен: с 24.12.2025 по 19.03.2027

полное наименование должности	инициалы, фамилия

Земельный участок
вид объекта недвижимости

Лист № 121 раздела 4.2	Всего листов раздела 4.2: 269	Всего разделов: 8	Всего листов выписки: 382

20.03.2026г. № КУВИ-001/2026-37549430	
Кадастровый номер:	78:36:0005305:2322

1	2	3	4	5
325	100807.14	115728.44	-	-
326	100806.98	115728.33	-	-
327	100806.81	115728.21	-	-
328	100806.65	115728.1	-	-
329	100806.49	115727.98	-	-
330	100806.32	115727.86	-	-
331	100806.16	115727.74	-	-
332	100806	115727.62	-	-
333	100805.84	115727.5	-	-
334	100805.68	115727.38	-	-
335	100805.53	115727.26	-	-
336	100805.37	115727.13	-	-
337	100805.21	115727.01	-	-
338	100805.06	115726.88	-	-
339	100804.9	115726.76	-	-
340	100804.75	115726.63	-	-
341	100804.59	115726.5	-	-
342	100804.44	115726.37	-	-
343	100804.29	115726.24	-	-
344	100804.14	115726.11	-	-
345	100803.99	115725.97	-	-
346	100803.84	115725.84	-	-
347	100803.69	115725.71	-	-
348	100803.54	115725.57	-	-
349	100803.4	115725.43	-	-
350	100803.25	115725.3	-	-
351	100803.11	115725.16	-	-
352	100802.96	115725.02	-	-
353	100802.82	115724.88	-	-

ДОКУМЕНТ ПОДПИСАН
ЭЛЕКТРОННОЙ ПОДПИСЬЮ
Сертификат: 839971481847979980055521910400019784 43
Владелец: ПУБЛИЧНО-ПРАВОВАЯ КОМПАНИЯ РОСКАДАСТР
Действителен: с 24.12.2025 по 19.03.2027

полное наименование должности	инициалы, фамилия

Земельный участок
вид объекта недвижимости

Лист № 122 раздела 4.2	Всего листов раздела 4.2: 269	Всего разделов: 8	Всего листов выписки: 382

20.03.2026г. № КУВИ-001/2026-37549430	
Кадастровый номер:	78:36:0005305:2322

1	2	3	4	5
354	100802.68	115724.74	-	-
355	100802.54	115724.59	-	-
356	100802.4	115724.45	-	-
357	100802.26	115724.31	-	-
358	100802.12	115724.16	-	-
359	100801.98	115724.02	-	-
360	100801.85	115723.87	-	-
361	100801.71	115723.72	-	-
362	100801.58	115723.57	-	-
363	100801.44	115723.42	-	-
364	100801.31	115723.27	-	-
365	100801.18	115723.12	-	-
366	100801.05	115722.97	-	-
367	100800.93	115722.81	-	-
368	100800.81	115722.65	-	-
369	100800.69	115722.49	-	-
370	100800.58	115722.32	-	-
371	100800.46	115722.16	-	-
372	100800.35	115721.99	-	-
373	100800.23	115721.83	-	-
374	100800.12	115721.66	-	-
375	100800.01	115721.5	-	-
376	100799.9	115721.33	-	-
377	100799.79	115721.16	-	-
378	100799.68	115721	-	-
379	100799.57	115720.83	-	-
380	100799.46	115720.66	-	-
381	100799.36	115720.49	-	-
382	100799.25	115720.32	-	-

полное наименование должности		инициалы, фамилия

ДОКУМЕНТ ПОДПИСАН
ЭЛЕКТРОННОЙ ПОДПИСЬЮ
Сертификат: 839971481847979980055521910400019784 43
Владелец: ПУБЛИЧНО-ПРАВОВАЯ КОМПАНИЯ РОСКАДАСТР
Действителен: с 24.12.2025 по 19.03.2027

Земельный участок
вид объекта недвижимости

Лист № 123 раздела 4.2	Всего листов раздела 4.2: 269	Всего разделов: 8	Всего листов выписки: 382

20.03.2026г. № КУВИ-001/2026-37549430	
Кадастровый номер:	78:36:0005305:2322

1	2	3	4	5
383	100799.15	115720.15	-	-
384	100799.04	115719.98	-	-
385	100798.94	115719.8	-	-
386	100798.84	115719.63	-	-
387	100798.74	115719.46	-	-
388	100798.64	115719.29	-	-
389	100798.54	115719.11	-	-
390	100798.44	115718.94	-	-
391	100798.34	115718.76	-	-
392	100798.25	115718.58	-	-
393	100798.15	115718.41	-	-
394	100798.06	115718.23	-	-
395	100797.96	115718.05	-	-
396	100797.87	115717.88	-	-
397	100797.78	115717.7	-	-
398	100797.69	115717.52	-	-
399	100797.6	115717.34	-	-
400	100797.51	115717.16	-	-
401	100797.42	115716.98	-	-
402	100797.34	115716.8	-	-
403	100797.25	115716.62	-	-
404	100797.17	115716.44	-	-
405	100797.09	115716.25	-	-
406	100797	115716.07	-	-
407	100796.92	115715.89	-	-
408	100796.84	115715.7	-	-
409	100796.76	115715.52	-	-
410	100796.68	115715.34	-	-
411	100796.61	115715.15	-	-

полное наименование должности		инициалы, фамилия

ДОКУМЕНТ ПОДПИСАН
ЭЛЕКТРОННОЙ ПОДПИСЬЮ
Сертификат: 839971481847979980055521910400019784 43
Владелец: ПУБЛИЧНО-ПРАВОВАЯ КОМПАНИЯ РОСКАДАСТР
Действителен: с 24.12.2025 по 19.03.2027

Земельный участок
вид объекта недвижимости

Лист № 124 раздела 4.2	Всего листов раздела 4.2: 269	Всего разделов: 8	Всего листов выписки: 382

20.03.2026г. № КУВИ-001/2026-37549430	
Кадастровый номер:	78:36:0005305:2322

1	2	3	4	5
412	100796.53	115714.97	-	-
413	100796.42	115714.69	-	-
414	100796.31	115714.41	-	-
415	100796.24	115714.22	-	-
416	100796.17	115714.03	-	-
417	100796.1	115713.84	-	-
418	100796.03	115713.66	-	-
419	100795.96	115713.47	-	-
420	100795.89	115713.28	-	-
421	100795.83	115713.09	-	-
422	100795.76	115712.9	-	-
423	100795.7	115712.71	-	-
424	100795.63	115712.52	-	-
425	100795.57	115712.33	-	-
426	100795.51	115712.14	-	-
427	100795.45	115711.95	-	-
428	100795.39	115711.76	-	-
429	100795.34	115711.56	-	-
430	100795.28	115711.37	-	-
431	100795.22	115711.18	-	-
432	100795.17	115710.99	-	-
433	100795.12	115710.79	-	-
434	100795.06	115710.6	-	-
435	100795.01	115710.41	-	-
436	100794.96	115710.21	-	-
437	100794.91	115710.02	-	-
438	100794.87	115709.82	-	-
439	100794.82	115709.63	-	-
440	100794.77	115709.43	-	-

полное наименование должности		инициалы, фамилия

ДОКУМЕНТ ПОДПИСАН
ЭЛЕКТРОННОЙ ПОДПИСЬЮ
Сертификат: 839971481847979980055521910400019784 43
Владелец: ПУБЛИЧНО-ПРАВОВАЯ КОМПАНИЯ РОСКАДАСТР
Действителен: с 24.12.2025 по 19.03.2027

Земельный участок
вид объекта недвижимости

Лист № 125 раздела 4.2	Всего листов раздела 4.2: 269	Всего разделов: 8	Всего листов выписки: 382

20.03.2026г. № КУВИ-001/2026-37549430	
Кадастровый номер:	78:36:0005305:2322

1	2	3	4	5
441	100794.73	115709.24	-	-
442	100794.69	115709.04	-	-
443	100794.64	115708.85	-	-
444	100794.6	115708.65	-	-
445	100794.56	115708.45	-	-
446	100794.52	115708.26	-	-
447	100794.48	115708.06	-	-
448	100794.45	115707.86	-	-
449	100794.41	115707.67	-	-
450	100794.38	115707.47	-	-
451	100794.34	115707.27	-	-
452	100794.31	115707.07	-	-
453	100794.28	115706.88	-	-
454	100794.25	115706.68	-	-
455	100794.22	115706.48	-	-
456	100794.19	115706.28	-	-
457	100794.16	115706.08	-	-
458	100794.13	115705.89	-	-
459	100794.11	115705.69	-	-
460	100794.09	115705.49	-	-
461	100794.06	115705.29	-	-
462	100794.04	115705.09	-	-
463	100794.02	115704.89	-	-
464	100794.01	115704.69	-	-
465	100794	115704.49	-	-
466	100794	115704.29	-	-
467	100793.99	115704.08	-	-
468	100793.99	115703.88	-	-
469	100793.99	115703.68	-	-

ДОКУМЕНТ ПОДПИСАН
ЭЛЕКТРОННОЙ ПОДПИСЬЮ
Сертификат: 839971481847979980055521910400019784 43
Владелец: ПУБЛИЧНО-ПРАВОВАЯ КОМПАНИЯ РОСКАДАСТР
Действителен: с 24.12.2025 по 19.03.2027

полное наименование должности	инициалы, фамилия

Земельный участок
вид объекта недвижимости

Лист № 126 раздела 4.2	Всего листов раздела 4.2: 269	Всего разделов: 8	Всего листов выписки: 382

20.03.2026г. № КУВИ-001/2026-37549430	
Кадастровый номер:	78:36:0005305:2322

1	2	3	4	5
470	100793.98	115703.48	-	-
471	100793.99	115703.28	-	-
472	100793.99	115703.08	-	-
473	100793.99	115702.87	-	-
474	100794	115702.67	-	-
475	100794.01	115702.47	-	-
476	100794.02	115702.27	-	-
477	100794.03	115702.07	-	-
478	100794.04	115701.87	-	-
479	100794.06	115701.67	-	-
480	100794.07	115701.47	-	-
481	100794.09	115701.26	-	-
482	100794.11	115701.06	-	-
483	100794.13	115700.86	-	-
484	100794.15	115700.66	-	-
485	100794.18	115700.46	-	-
486	100794.2	115700.26	-	-
487	100794.23	115700.06	-	-
488	100794.26	115699.86	-	-
489	100794.29	115699.66	-	-
490	100794.32	115699.46	-	-
491	100794.35	115699.27	-	-
492	100794.39	115699.07	-	-
493	100794.43	115698.87	-	-
494	100794.47	115698.67	-	-
495	100794.51	115698.47	-	-
496	100794.55	115698.28	-	-
497	100794.59	115698.08	-	-
498	100794.64	115697.88	-	-

ДОКУМЕНТ ПОДПИСАН
ЭЛЕКТРОННОЙ ПОДПИСЬЮ
Сертификат: 839971481847979980055521910400019784 43
Владелец: ПУБЛИЧНО-ПРАВОВАЯ КОМПАНИЯ РОСКАДАСТР
Действителен: с 24.12.2025 по 19.03.2027

полное наименование должности		инициалы, фамилия

Земельный участок
вид объекта недвижимости

Лист № 127 раздела 4.2	Всего листов раздела 4.2: 269	Всего разделов: 8	Всего листов выписки: 382

20.03.2026г. № КУВИ-001/2026-37549430	
Кадастровый номер:	78:36:0005305:2322

1	2	3	4	5
499	100794.68	115697.69	-	-
500	100794.73	115697.49	-	-
501	100794.78	115697.3	-	-
502	100794.83	115697.1	-	-
503	100794.88	115696.91	-	-
504	100794.94	115696.71	-	-
505	100794.99	115696.52	-	-
506	100795.05	115696.32	-	-
507	100795.11	115696.13	-	-
508	100795.17	115695.94	-	-
509	100795.23	115695.75	-	-
510	100795.3	115695.56	-	-
511	100795.36	115695.36	-	-
512	100795.43	115695.17	-	-
513	100795.49	115694.98	-	-
514	100795.56	115694.8	-	-
515	100795.64	115694.61	-	-
516	100795.71	115694.42	-	-
517	100795.78	115694.23	-	-
518	100795.86	115694.04	-	-
519	100795.94	115693.86	-	-
520	100796.01	115693.67	-	-
521	100796.09	115693.49	-	-
522	100796.24	115693.16	-	-
523	100796.34	115692.94	-	-
524	100796.43	115692.75	-	-
525	100796.52	115692.57	-	-
526	100796.61	115692.39	-	-
527	100796.7	115692.21	-	-

полное наименование должности		инициалы, фамилия

ДОКУМЕНТ ПОДПИСАН
ЭЛЕКТРОННОЙ ПОДПИСЬЮ
Сертификат: 839971481847979980055521910400019784 43
Владелец: ПУБЛИЧНО-ПРАВОВАЯ КОМПАНИЯ РОСКАДАСТР
Действителен: с 24.12.2025 по 19.03.2027

Земельный участок
вид объекта недвижимости

Лист № 128 раздела 4.2	Всего листов раздела 4.2: 269	Всего разделов: 8	Всего листов выписки: 382

20.03.2026г. № КУВИ-001/2026-37549430	
Кадастровый номер:	78:36:0005305:2322

1	2	3	4	5
528	100796.79	115692.03	-	-
529	100796.88	115691.85	-	-
530	100796.98	115691.67	-	-
531	100797.07	115691.5	-	-
532	100797.17	115691.32	-	-
533	100797.27	115691.15	-	-
534	100797.37	115690.97	-	-
535	100797.47	115690.8	-	-
536	100797.57	115690.62	-	-
537	100797.68	115690.45	-	-
538	100797.78	115690.28	-	-
539	100797.89	115690.11	-	-
540	100798	115689.94	-	-
541	100798.11	115689.77	-	-
542	100798.22	115689.6	-	-
543	100798.33	115689.43	-	-
544	100798.45	115689.27	-	-
545	100798.56	115689.1	-	-
546	100798.68	115688.94	-	-
547	100798.8	115688.77	-	-
548	100798.92	115688.61	-	-
549	100799.04	115688.45	-	-
550	100799.16	115688.29	-	-
551	100799.28	115688.13	-	-
552	100799.41	115687.97	-	-
553	100799.53	115687.81	-	-
554	100799.66	115687.66	-	-
555	100799.79	115687.5	-	-
556	100799.92	115687.35	-	-

полное наименование должности		инициалы, фамилия

ДОКУМЕНТ ПОДПИСАН
ЭЛЕКТРОННОЙ ПОДПИСЬЮ
Сертификат: 839971481847979980055521910400019784 43
Владелец: ПУБЛИЧНО-ПРАВОВАЯ КОМПАНИЯ РОСКАДАСТР
Действителен: с 24.12.2025 по 19.03.2027

Земельный участок
вид объекта недвижимости

Лист № 129 раздела 4.2	Всего листов раздела 4.2: 269	Всего разделов: 8	Всего листов выписки: 382

20.03.2026г. № КУВИ-001/2026-37549430	
Кадастровый номер:	78:36:0005305:2322

1	2	3	4	5
557	100800.05	115687.19	-	-
558	100800.18	115687.04	-	-
559	100800.32	115686.89	-	-
560	100800.45	115686.74	-	-
561	100800.59	115686.59	-	-
562	100800.72	115686.44	-	-
563	100800.86	115686.3	-	-
564	100801	115686.15	-	-
565	100801.11	115685.98	-	-
566	100801.22	115685.81	-	-
567	100801.34	115685.64	-	-
568	100801.45	115685.48	-	-
569	100801.57	115685.31	-	-
570	100801.69	115685.15	-	-
571	100801.81	115684.99	-	-
572	100801.93	115684.83	-	-
573	100802.06	115684.67	-	-
574	100802.19	115684.51	-	-
575	100802.32	115684.35	-	-
576	100802.45	115684.2	-	-
577	100802.58	115684.05	-	-
578	100802.72	115683.9	-	-
579	100802.85	115683.75	-	-
580	100802.99	115683.6	-	-
581	100803.13	115683.45	-	-
582	100803.27	115683.31	-	-
583	100803.42	115683.16	-	-
584	100803.56	115683.02	-	-
585	100803.71	115682.88	-	-

ДОКУМЕНТ ПОДПИСАН
ЭЛЕКТРОННОЙ ПОДПИСЬЮ
Сертификат: 839971481847979980055521910400019784 43
Владелец: ПУБЛИЧНО-ПРАВОВАЯ КОМПАНИЯ РОСКАДАСТР
Действителен: с 24.12.2025 по 19.03.2027

полное наименование должности	инициалы, фамилия

Земельный участок
вид объекта недвижимости

Лист № 130 раздела 4.2	Всего листов раздела 4.2: 269	Всего разделов: 8	Всего листов выписки: 382

20.03.2026г. № КУВИ-001/2026-37549430	
Кадастровый номер:	78:36:0005305:2322

1	2	3	4	5
586	100803.86	115682.74	-	-
587	100804.01	115682.61	-	-
588	100804.16	115682.47	-	-
589	100804.31	115682.34	-	-
590	100804.47	115682.21	-	-
591	100804.62	115682.08	-	-
592	100804.78	115681.96	-	-
593	100804.94	115681.83	-	-
594	100805.1	115681.71	-	-
595	100805.26	115681.59	-	-
596	100805.43	115681.47	-	-
597	100805.59	115681.35	-	-
598	100805.76	115681.23	-	-
599	100805.93	115681.12	-	-
600	100806.1	115681.01	-	-
601	100806.43	115680.8	-	-
602	100806.61	115680.69	-	-
603	100806.79	115680.59	-	-
604	100806.96	115680.48	-	-
605	100807.14	115680.39	-	-
606	100807.32	115680.29	-	-
607	100807.5	115680.19	-	-
608	100807.68	115680.1	-	-
609	100807.86	115680.01	-	-
610	100808.04	115679.92	-	-
611	100808.23	115679.84	-	-
612	100808.41	115679.75	-	-
613	100808.6	115679.67	-	-
614	100808.78	115679.59	-	-

ДОКУМЕНТ ПОДПИСАН
ЭЛЕКТРОННОЙ ПОДПИСЬЮ
Сертификат: 839971481847979980055521910400019784 43
Владелец: ПУБЛИЧНО-ПРАВОВАЯ КОМПАНИЯ РОСКАДАСТР
Действителен: с 24.12.2025 по 19.03.2027

полное наименование должности	инициалы, фамилия

Земельный участок
вид объекта недвижимости

Лист № 131 раздела 4.2	Всего листов раздела 4.2: 269	Всего разделов: 8	Всего листов выписки: 382

20.03.2026г. № КУВИ-001/2026-37549430	
Кадастровый номер:	78:36:0005305:2322

1	2	3	4	5
615	100808.97	115679.51	-	-
616	100809.16	115679.44	-	-
617	100809.35	115679.37	-	-
618	100809.54	115679.3	-	-
619	100809.73	115679.23	-	-
620	100809.92	115679.16	-	-
621	100810.11	115679.1	-	-
622	100810.3	115679.04	-	-
623	100810.5	115678.98	-	-
624	100810.69	115678.92	-	-
625	100810.89	115678.87	-	-
626	100811.08	115678.81	-	-
627	100811.28	115678.76	-	-
628	100811.48	115678.72	-	-
629	100811.67	115678.67	-	-
630	100811.87	115678.63	-	-
631	100812.07	115678.59	-	-
632	100812.27	115678.55	-	-
633	100812.46	115678.5	-	-
634	100812.66	115678.44	-	-
635	100812.85	115678.39	-	-
636	100813.05	115678.34	-	-
637	100813.24	115678.28	-	-
638	100813.44	115678.23	-	-
639	100813.63	115678.18	-	-
640	100813.83	115678.13	-	-
641	100814.03	115678.08	-	-
642	100814.22	115678.03	-	-
643	100814.42	115677.98	-	-

полное наименование должности	ДОКУМЕНТ ПОДПИСАН ЭЛЕКТРОННОЙ ПОДПИСЬЮ Сертификат: 839971481847979980055521910400019784 43 Владелец: ПУБЛИЧНО-ПРАВОВАЯ КОМПАНИЯ РОСКАДАСТР Действителен: с 24.12.2025 по 19.03.2027	инициалы, фамилия

Земельный участок
вид объекта недвижимости

Лист № 132 раздела 4.2	Всего листов раздела 4.2: 269	Всего разделов: 8	Всего листов выписки: 382

20.03.2026г. № КУВИ-001/2026-37549430	
Кадастровый номер:	78:36:0005305:2322

1	2	3	4	5
644	100814.61	115677.93	-	-
645	100814.81	115677.88	-	-
646	100815	115677.84	-	-
647	100815.2	115677.79	-	-
648	100815.4	115677.74	-	-
649	100815.59	115677.69	-	-
650	100815.79	115677.65	-	-
651	100815.99	115677.6	-	-
652	100816.18	115677.56	-	-
653	100816.38	115677.51	-	-
654	100816.58	115677.47	-	-
655	100816.78	115677.43	-	-
656	100816.97	115677.38	-	-
657	100817.17	115677.34	-	-
658	100817.37	115677.3	-	-
659	100817.56	115677.26	-	-
660	100817.76	115677.21	-	-
661	100818.03	115677.16	-	-
662	100818.36	115677.09	-	-
663	100818.55	115677.06	-	-
664	100818.75	115677.02	-	-
665	100818.95	115676.98	-	-
666	100819.15	115676.94	-	-
667	100819.35	115676.9	-	-
668	100819.55	115676.87	-	-
669	100819.74	115676.83	-	-
670	100819.94	115676.79	-	-
671	100820.14	115676.76	-	-
672	100820.34	115676.72	-	-

ДОКУМЕНТ ПОДПИСАН
ЭЛЕКТРОННОЙ ПОДПИСЬЮ
Сертификат: 839971481847979980055521910400019784 43
Владелец: ПУБЛИЧНО-ПРАВОВАЯ КОМПАНИЯ РОСКАДАСТР
Действителен: с 24.12.2025 по 19.03.2027

полное наименование должности	инициалы, фамилия

Земельный участок
вид объекта недвижимости

Лист № 133 раздела 4.2	Всего листов раздела 4.2: 269	Всего разделов: 8	Всего листов выписки: 382

20.03.2026г. № КУВИ-001/2026-37549430	
Кадастровый номер:	78:36:0005305:2322

1	2	3	4	5
673	100820.54	115676.69	-	-
674	100820.74	115676.66	-	-
675	100820.94	115676.62	-	-
676	100821.14	115676.59	-	-
677	100821.34	115676.56	-	-
678	100821.54	115676.52	-	-
679	100821.74	115676.49	-	-
680	100821.93	115676.46	-	-
681	100822.13	115676.43	-	-
682	100822.33	115676.4	-	-
683	100822.53	115676.37	-	-
684	100822.73	115676.34	-	-
685	100822.93	115676.31	-	-
686	100823.13	115676.29	-	-
687	100823.33	115676.26	-	-
688	100823.53	115676.23	-	-
689	100823.73	115676.21	-	-
690	100823.93	115676.18	-	-
691	100824.13	115676.15	-	-
692	100824.33	115676.13	-	-
693	100824.53	115676.1	-	-
694	100824.74	115676.08	-	-
695	100824.94	115676.06	-	-
696	100825.14	115676.03	-	-
697	100825.34	115676.01	-	-
698	100825.54	115675.99	-	-
699	100825.74	115675.97	-	-
700	100825.94	115675.94	-	-
701	100826.14	115675.92	-	-

полное наименование должности		инициалы, фамилия

ДОКУМЕНТ ПОДПИСАН
ЭЛЕКТРОННОЙ ПОДПИСЬЮ
Сертификат: 839971481847979980055521910400019784 43
Владелец: ПУБЛИЧНО-ПРАВОВАЯ КОМПАНИЯ РОСКАДАСТР
Действителен: с 24.12.2025 по 19.03.2027

Земельный участок
вид объекта недвижимости

Лист № 134 раздела 4.2	Всего листов раздела 4.2: 269	Всего разделов: 8	Всего листов выписки: 382

20.03.2026г. № КУВИ-001/2026-37549430	
Кадастровый номер:	78:36:0005305:2322

1	2	3	4	5
702	100826.34	115675.9	-	-
703	100826.54	115675.88	-	-
704	100826.74	115675.87	-	-
705	100826.94	115675.85	-	-
706	100827.15	115675.83	-	-
707	100827.35	115675.81	-	-
708	100827.55	115675.79	-	-
709	100827.75	115675.78	-	-
710	100827.95	115675.76	-	-
711	100828.15	115675.78	-	-
712	100828.35	115675.81	-	-
713	100828.55	115675.84	-	-
714	100828.75	115675.87	-	-
715	100828.94	115675.9	-	-
716	100829.14	115675.93	-	-
717	100829.34	115675.96	-	-
718	100829.54	115675.99	-	-
719	100829.73	115676.03	-	-
720	100829.93	115676.06	-	-
721	100830.13	115676.1	-	-
722	100830.33	115676.14	-	-
723	100830.52	115676.18	-	-
724	100830.72	115676.22	-	-
725	100830.92	115676.26	-	-
726	100831.11	115676.31	-	-
727	100831.31	115676.35	-	-
728	100831.5	115676.4	-	-
729	100831.7	115676.44	-	-
730	100831.89	115676.49	-	-

полное наименование должности		инициалы, фамилия

ДОКУМЕНТ ПОДПИСАН
ЭЛЕКТРОННОЙ ПОДПИСЬЮ
Сертификат: 839971481847979980055521910400019784 43
Владелец: ПУБЛИЧНО-ПРАВОВАЯ КОМПАНИЯ РОСКАДАСТР
Действителен: с 24.12.2025 по 19.03.2027

Земельный участок
вид объекта недвижимости

Лист № 135 раздела 4.2	Всего листов раздела 4.2: 269	Всего разделов: 8	Всего листов выписки: 382

20.03.2026г. № КУВИ-001/2026-37549430	
Кадастровый номер:	78:36:0005305:2322

1	2	3	4	5
731	100832.09	115676.54	-	-
732	100832.28	115676.59	-	-
733	100832.47	115676.64	-	-
734	100832.67	115676.7	-	-
735	100832.86	115676.75	-	-
736	100833.05	115676.81	-	-
737	100833.24	115676.86	-	-
738	100833.44	115676.92	-	-
739	100833.63	115676.98	-	-
740	100833.82	115677.04	-	-
741	100834.01	115677.1	-	-
742	100834.2	115677.17	-	-
743	100834.39	115677.23	-	-
744	100834.58	115677.3	-	-
745	100834.77	115677.36	-	-
746	100834.96	115677.43	-	-
747	100835.15	115677.5	-	-
748	100835.33	115677.57	-	-
749	100835.52	115677.64	-	-
750	100835.71	115677.71	-	-
751	100835.9	115677.79	-	-
752	100836.08	115677.86	-	-
753	100836.27	115677.94	-	-
754	100836.45	115678.02	-	-
755	100836.64	115678.09	-	-
756	100836.82	115678.17	-	-
757	100837	115678.25	-	-
758	100837.19	115678.34	-	-
759	100837.37	115678.42	-	-

полное наименование должности		инициалы, фамилия

ДОКУМЕНТ ПОДПИСАН
ЭЛЕКТРОННОЙ ПОДПИСЬЮ
Сертификат: 839971481847979980055521910400019784 43
Владелец: ПУБЛИЧНО-ПРАВОВАЯ КОМПАНИЯ РОСКАДАСТР
Действителен: с 24.12.2025 по 19.03.2027

Земельный участок
вид объекта недвижимости

Лист № 136 раздела 4.2	Всего листов раздела 4.2: 269	Всего разделов: 8	Всего листов выписки: 382

20.03.2026г. № КУВИ-001/2026-37549430	
Кадастровый номер:	78:36:0005305:2322

1	2	3	4	5
760	100837.55	115678.5	-	-
761	100837.73	115678.59	-	-
762	100837.91	115678.68	-	-
763	100838.1	115678.76	-	-
764	100838.28	115678.85	-	-
765	100838.45	115678.94	-	-
766	100838.63	115679.03	-	-
767	100838.81	115679.13	-	-
768	100838.99	115679.22	-	-
769	100839.17	115679.31	-	-
770	100839.34	115679.41	-	-
771	100839.58	115679.54	-	-
772	100839.87	115679.7	-	-
773	100840.04	115679.8	-	-
774	100840.21	115679.9	-	-
775	100840.39	115680.01	-	-
776	100840.56	115680.11	-	-
777	100840.73	115680.21	-	-
778	100840.9	115680.32	-	-
779	100841.07	115680.42	-	-
780	100841.24	115680.53	-	-
781	100841.41	115680.64	-	-
782	100841.58	115680.75	-	-
783	100841.74	115680.86	-	-
784	100841.91	115680.97	-	-
785	100842.08	115681.09	-	-
786	100842.24	115681.2	-	-
787	100842.41	115681.32	-	-
788	100842.57	115681.43	-	-

ДОКУМЕНТ ПОДПИСАН
ЭЛЕКТРОННОЙ ПОДПИСЬЮ
Сертификат: 839971481847979980055521910400019784 43
Владелец: ПУБЛИЧНО-ПРАВОВАЯ КОМПАНИЯ РОСКАДАСТР
Действителен: с 24.12.2025 по 19.03.2027

полное наименование должности	инициалы, фамилия

Земельный участок
вид объекта недвижимости

Лист № 137 раздела 4.2	Всего листов раздела 4.2: 269	Всего разделов: 8	Всего листов выписки: 382

20.03.2026г. № КУВИ-001/2026-37549430	
Кадастровый номер:	78:36:0005305:2322

1	2	3	4	5
789	100842.73	115681.55	-	-
790	100842.89	115681.67	-	-
791	100843.06	115681.79	-	-
792	100843.22	115681.91	-	-
793	100843.38	115682.03	-	-
794	100843.53	115682.15	-	-
795	100843.69	115682.27	-	-
796	100843.85	115682.4	-	-
797	100844.01	115682.52	-	-
798	100844.16	115682.65	-	-
799	100844.32	115682.78	-	-
800	100844.47	115682.9	-	-
801	100844.63	115683.03	-	-
802	100844.78	115683.16	-	-
803	100844.93	115683.29	-	-
804	100845.08	115683.43	-	-
805	100845.23	115683.56	-	-
806	100845.38	115683.69	-	-
807	100845.53	115683.83	-	-
808	100845.68	115683.96	-	-
809	100845.82	115684.1	-	-
810	100845.97	115684.24	-	-
811	100846.12	115684.38	-	-
812	100846.26	115684.51	-	-
813	100846.4	115684.66	-	-
814	100846.54	115684.8	-	-
815	100846.69	115684.94	-	-
816	100846.83	115685.08	-	-
817	100846.97	115685.23	-	-

ДОКУМЕНТ ПОДПИСАН
ЭЛЕКТРОННОЙ ПОДПИСЬЮ
Сертификат: 839971481847979980055521910400019784 43
Владелец: ПУБЛИЧНО-ПРАВОВАЯ КОМПАНИЯ РОСКАДАСТР
Действителен: с 24.12.2025 по 19.03.2027

полное наименование должности	инициалы, фамилия

Земельный участок
вид объекта недвижимости

Лист № 138 раздела 4.2	Всего листов раздела 4.2: 269	Всего разделов: 8	Всего листов выписки: 382

20.03.2026г. № КУВИ-001/2026-37549430	
Кадастровый номер:	78:36:0005305:2322

1	2	3	4	5
818	100847.11	115685.37	-	-
819	100847.24	115685.52	-	-
820	100847.38	115685.66	-	-
821	100847.52	115685.81	-	-
822	100847.65	115685.96	-	-
823	100847.79	115686.11	-	-
824	100847.92	115686.26	-	-
825	100848.05	115686.41	-	-
826	100848.18	115686.56	-	-
827	100848.31	115686.71	-	-
828	100848.44	115686.87	-	-
829	100848.57	115687.02	-	-
830	100853.09	115695.56	-	-
1	100855.21	115705.23	-	-

ДОКУМЕНТ ПОДПИСАН
ЭЛЕКТРОННОЙ ПОДПИСЬЮ
Сертификат: 839971481847979980055521910400019784 43
Владелец: ПУБЛИЧНО-ПРАВОВАЯ КОМПАНИЯ РОСКАДАСТР
Действителен: с 24.12.2025 по 19.03.2027

полное наименование должности	инициалы, фамилия

Земельный участок
вид объекта недвижимости

Лист № 139 раздела 4.2	Всего листов раздела 4.2: 269	Всего разделов: 8	Всего листов выписки: 382

20.03.2026г. № КУВИ-001/2026-37549430	
Кадастровый номер:	78:36:0005305:2322

Сведения о характерных точках границы части (частей) земельного участка

Учетный номер части: 78:36:0005305:2322/39

Система координат СК-1964

Номер точки	Координаты, м		Описание закрепления на местности	Средняя квадратичная погрешность определения координат характерных точек границ земельного участка, м
	X	Y		
1	2	3	4	5
1	100499.16	115149.32	-	0.1
2	100502.24	115151.81	-	0.1
3	100505.43	115153.38	-	0.1
4	100509.19	115154.39	-	0.1
5	100513.75	115154.94	-	0.1
6	100518.33	115155.16	-	0.1
7	100523.31	115155.31	-	0.1
8	100528.19	115154.62	-	0.1
9	100532.89	115152.06	-	0.1
10	100540.94	115147.11	-	0.1
11	100546.62	115142.17	-	0.1
12	100550.69	115137.42	-	0.1
13	100551.71	115134.19	-	0.1
14	100552.32	115129.82	-	0.1
15	100552.69	115123.92	-	0.1
16	100552.6	115117.58	-	0.1
17	100551.99	115113.47	-	0.1
18	100550.57	115110.36	-	0.1
19	100548.16	115108.45	-	0.1
20	100545.25	115108.27	-	0.1
21	100542.47	115108.73	-	0.1
22	100539.42	115110.19	-	0.1
23	100536.62	115112.38	-	0.1
24	100532.78	115116.18	-	0.1

ДОКУМЕНТ ПОДПИСАН
ЭЛЕКТРОННОЙ ПОДПИСЬЮ
Сертификат: 839971481847979980055521910400019784 43
Владелец: ПУБЛИЧНО-ПРАВОВАЯ КОМПАНИЯ РОСКАДАСТР
Действителен: с 24.12.2025 по 19.03.2027

полное наименование должности		инициалы, фамилия

Земельный участок
вид объекта недвижимости

Лист № 140 раздела 4.2	Всего листов раздела 4.2: 269	Всего разделов: 8	Всего листов выписки: 382

20.03.2026г. № КУВИ-001/2026-37549430	
Кадастровый номер:	78:36:0005305:2322

1	2	3	4	5
25	100529.53	115120.68	-	0.1
26	100527.72	115122.91	-	0.1
27	100525.32	115125.19	-	0.1
28	100522.4	115126.89	-	0.1
29	100513.71	115128.63	-	0.1
30	100508.95	115130.32	-	0.1
31	100504.02	115131.06	-	0.1
32	100501.77	115132.77	-	0.1
33	100500.68	115133.87	-	0.1
34	100497.57	115137.15	-	0.1
35	100495.65	115142	-	0.1
36	100496.23	115145.14	-	0.1
37	100497.68	115147.74	-	0.1
1	100499.16	115149.32	-	0.1
1	100485.51	115164	-	-
2	100485.36	115163.87	-	-
3	100485.21	115163.73	-	-
4	100485.06	115163.6	-	-
5	100484.91	115163.46	-	-
6	100484.76	115163.32	-	-
7	100484.61	115163.18	-	-
8	100484.47	115163.04	-	-
9	100484.32	115162.9	-	-
10	100484.18	115162.76	-	-
11	100484.04	115162.62	-	-
12	100483.89	115162.47	-	-
13	100483.75	115162.33	-	-
14	100483.61	115162.19	-	-
15	100483.47	115162.04	-	-

полное наименование должности	ДОКУМЕНТ ПОДПИСАН ЭЛЕКТРОННОЙ ПОДПИСЬЮ Сертификат: 839971481847979980055521910400019784 43 Владелец: ПУБЛИЧНО-ПРАВОВАЯ КОМПАНИЯ РОСКАДАСТР Действителен: с 24.12.2025 по 19.03.2027	инициалы, фамилия

Земельный участок
вид объекта недвижимости

Лист № 141 раздела 4.2	Всего листов раздела 4.2: 269	Всего разделов: 8	Всего листов выписки: 382

20.03.2026г. № КУВИ-001/2026-37549430	
Кадастровый номер:	78:36:0005305:2322

1	2	3	4	5
16	100483.33	115161.89	-	-
17	100483.2	115161.74	-	-
18	100483.06	115161.59	-	-
19	100482.92	115161.44	-	-
20	100482.79	115161.29	-	-
21	100482.66	115161.14	-	-
22	100482.52	115160.99	-	-
23	100482.39	115160.84	-	-
24	100482.26	115160.68	-	-
25	100482.13	115160.53	-	-
26	100482	115160.37	-	-
27	100481.88	115160.21	-	-
28	100481.75	115160.05	-	-
29	100481.62	115159.9	-	-
30	100481.41	115159.62	-	-
31	100481.25	115159.42	-	-
32	100481.13	115159.25	-	-
33	100481.01	115159.09	-	-
34	100480.9	115158.93	-	-
35	100480.78	115158.76	-	-
36	100480.66	115158.6	-	-
37	100480.55	115158.43	-	-
38	100480.43	115158.27	-	-
39	100480.32	115158.1	-	-
40	100480.21	115157.93	-	-
41	100480.09	115157.76	-	-
42	100479.98	115157.59	-	-
43	100479.88	115157.42	-	-
44	100479.77	115157.25	-	-

полное наименование должности		инициалы, фамилия

ДОКУМЕНТ ПОДПИСАН
ЭЛЕКТРОННОЙ ПОДПИСЬЮ
Сертификат: 839971481847979980055521910400019784 43
Владелец: ПУБЛИЧНО-ПРАВОВАЯ КОМПАНИЯ РОСКАДАСТР
Действителен: с 24.12.2025 по 19.03.2027

Земельный участок
вид объекта недвижимости

Лист № 142 раздела 4.2	Всего листов раздела 4.2: 269	Всего разделов: 8	Всего листов выписки: 382

20.03.2026г. № КУВИ-001/2026-37549430	
Кадастровый номер:	78:36:0005305:2322

1	2	3	4	5
45	100479.66	115157.08	-	-
46	100479.56	115156.91	-	-
47	100479.45	115156.73	-	-
48	100479.35	115156.56	-	-
49	100479.25	115156.38	-	-
50	100479.15	115156.21	-	-
51	100479.05	115156.03	-	-
52	100478.95	115155.86	-	-
53	100478.85	115155.68	-	-
54	100478.75	115155.5	-	-
55	100478.66	115155.32	-	-
56	100478.57	115155.14	-	-
57	100478.47	115154.96	-	-
58	100478.38	115154.78	-	-
59	100478.29	115154.6	-	-
60	100478.2	115154.42	-	-
61	100478.12	115154.24	-	-
62	100478.03	115154.06	-	-
63	100477.94	115153.87	-	-
64	100477.86	115153.69	-	-
65	100477.78	115153.5	-	-
66	100477.7	115153.32	-	-
67	100477.62	115153.13	-	-
68	100477.54	115152.95	-	-
69	100477.46	115152.76	-	-
70	100477.38	115152.57	-	-
71	100477.31	115152.39	-	-
72	100477.23	115152.2	-	-
73	100477.16	115152.01	-	-

ДОКУМЕНТ ПОДПИСАН
ЭЛЕКТРОННОЙ ПОДПИСЬЮ
Сертификат: 839971481847979980055521910400019784 43
Владелец: ПУБЛИЧНО-ПРАВОВАЯ КОМПАНИЯ РОСКАДАСТР
Действителен: с 24.12.2025 по 19.03.2027

полное наименование должности		инициалы, фамилия

Земельный участок
вид объекта недвижимости

Лист № 143 раздела 4.2	Всего листов раздела 4.2: 269	Всего разделов: 8	Всего листов выписки: 382

20.03.2026г. № КУВИ-001/2026-37549430	
Кадастровый номер:	78:36:0005305:2322

1	2	3	4	5
74	100477.11	115151.82	-	-
75	100477.06	115151.62	-	-
76	100477.02	115151.43	-	-
77	100476.97	115151.23	-	-
78	100476.92	115151.04	-	-
79	100476.88	115150.84	-	-
80	100476.83	115150.65	-	-
81	100476.78	115150.45	-	-
82	100476.74	115150.26	-	-
83	100476.69	115150.06	-	-
84	100476.65	115149.87	-	-
85	100476.61	115149.67	-	-
86	100476.56	115149.48	-	-
87	100476.52	115149.28	-	-
88	100476.48	115149.09	-	-
89	100476.43	115148.89	-	-
90	100476.39	115148.69	-	-
91	100476.35	115148.5	-	-
92	100476.31	115148.3	-	-
93	100476.27	115148.11	-	-
94	100476.23	115147.91	-	-
95	100476.19	115147.71	-	-
96	100476.15	115147.52	-	-
97	100476.11	115147.32	-	-
98	100476.07	115147.13	-	-
99	100476.03	115146.93	-	-
100	100475.99	115146.73	-	-
101	100475.96	115146.54	-	-
102	100475.92	115146.34	-	-

полное наименование должности	ДОКУМЕНТ ПОДПИСАН ЭЛЕКТРОННОЙ ПОДПИСЬЮ Сертификат: 839971481847979980055521910400019784 43 Владелец: ПУБЛИЧНО-ПРАВОВАЯ КОМПАНИЯ РОСКАДАСТР Действителен: с 24.12.2025 по 19.03.2027	инициалы, фамилия

Земельный участок
вид объекта недвижимости

Лист № 144 раздела 4.2	Всего листов раздела 4.2: 269	Всего разделов: 8	Всего листов выписки: 382

20.03.2026г. № КУВИ-001/2026-37549430	
Кадастровый номер:	78:36:0005305:2322

1	2	3	4	5
103	100475.88	115146.14	-	-
104	100475.85	115145.95	-	-
105	100475.81	115145.75	-	-
106	100475.77	115145.55	-	-
107	100475.74	115145.36	-	-
108	100475.7	115145.16	-	-
109	100475.65	115144.85	-	-
110	100475.6	115144.57	-	-
111	100475.57	115144.37	-	-
112	100475.54	115144.17	-	-
113	100475.5	115143.97	-	-
114	100475.47	115143.78	-	-
115	100475.44	115143.58	-	-
116	100475.41	115143.38	-	-
117	100475.38	115143.18	-	-
118	100475.35	115142.98	-	-
119	100475.32	115142.79	-	-
120	100475.29	115142.59	-	-
121	100475.26	115142.39	-	-
122	100475.23	115142.19	-	-
123	100475.2	115141.99	-	-
124	100475.17	115141.8	-	-
125	100475.15	115141.6	-	-
126	100475.12	115141.4	-	-
127	100475.09	115141.2	-	-
128	100475.07	115141	-	-
129	100475.04	115140.8	-	-
130	100475.01	115140.61	-	-
131	100474.99	115140.41	-	-

ДОКУМЕНТ ПОДПИСАН
ЭЛЕКТРОННОЙ ПОДПИСЬЮ
Сертификат: 839971481847979980055521910400019784 43
Владелец: ПУБЛИЧНО-ПРАВОВАЯ КОМПАНИЯ РОСКАДАСТР
Действителен: с 24.12.2025 по 19.03.2027

полное наименование должности	инициалы, фамилия

Земельный участок
вид объекта недвижимости

Лист № 145 раздела 4.2	Всего листов раздела 4.2: 269	Всего разделов: 8	Всего листов выписки: 382

20.03.2026г. № КУВИ-001/2026-37549430	
Кадастровый номер:	78:36:0005305:2322

1	2	3	4	5
132	100474.96	115140.21	-	-
133	100474.94	115140.01	-	-
134	100474.99	115139.81	-	-
135	100475.03	115139.62	-	-
136	100475.08	115139.42	-	-
137	100475.13	115139.23	-	-
138	100475.18	115139.03	-	-
139	100475.23	115138.84	-	-
140	100475.29	115138.64	-	-
141	100475.34	115138.45	-	-
142	100475.39	115138.25	-	-
143	100475.44	115138.06	-	-
144	100475.5	115137.87	-	-
145	100475.55	115137.67	-	-
146	100475.61	115137.48	-	-
147	100475.67	115137.28	-	-
148	100475.72	115137.09	-	-
149	100475.78	115136.9	-	-
150	100475.84	115136.71	-	-
151	100475.9	115136.51	-	-
152	100475.96	115136.32	-	-
153	100476.02	115136.13	-	-
154	100476.09	115135.94	-	-
155	100476.15	115135.75	-	-
156	100476.21	115135.56	-	-
157	100476.28	115135.36	-	-
158	100476.34	115135.17	-	-
159	100476.41	115134.98	-	-
160	100476.47	115134.79	-	-

полное наименование должности		инициалы, фамилия

ДОКУМЕНТ ПОДПИСАН
ЭЛЕКТРОННОЙ ПОДПИСЬЮ
Сертификат: 839971481847979980055521910400019784 43
Владелец: ПУБЛИЧНО-ПРАВОВАЯ КОМПАНИЯ РОСКАДАСТР
Действителен: с 24.12.2025 по 19.03.2027

Земельный участок
вид объекта недвижимости

Лист № 146 раздела 4.2	Всего листов раздела 4.2: 269	Всего разделов: 8	Всего листов выписки: 382

20.03.2026г. № КУВИ-001/2026-37549430	
Кадастровый номер:	78:36:0005305:2322

1	2	3	4	5
161	100476.54	115134.6	-	-
162	100476.61	115134.41	-	-
163	100476.68	115134.22	-	-
164	100476.75	115134.03	-	-
165	100476.82	115133.85	-	-
166	100476.89	115133.66	-	-
167	100476.96	115133.47	-	-
168	100477.03	115133.28	-	-
169	100477.1	115133.09	-	-
170	100477.18	115132.91	-	-
171	100477.25	115132.72	-	-
172	100477.33	115132.53	-	-
173	100477.4	115132.34	-	-
174	100477.48	115132.16	-	-
175	100477.57	115131.94	-	-
176	100477.71	115131.6	-	-
177	100477.79	115131.42	-	-
178	100477.87	115131.23	-	-
179	100477.95	115131.05	-	-
180	100478.04	115130.86	-	-
181	100478.12	115130.68	-	-
182	100478.2	115130.49	-	-
183	100478.28	115130.31	-	-
184	100478.37	115130.13	-	-
185	100478.45	115129.95	-	-
186	100478.54	115129.76	-	-
187	100478.63	115129.58	-	-
188	100478.71	115129.4	-	-
189	100478.8	115129.22	-	-

ДОКУМЕНТ ПОДПИСАН
ЭЛЕКТРОННОЙ ПОДПИСЬЮ
Сертификат: 839971481847979980055521910400019784 43
Владелец: ПУБЛИЧНО-ПРАВОВАЯ КОМПАНИЯ РОСКАДАСТР
Действителен: с 24.12.2025 по 19.03.2027

полное наименование должности		инициалы, фамилия

Земельный участок
вид объекта недвижимости

Лист № 147 раздела 4.2	Всего листов раздела 4.2: 269	Всего разделов: 8	Всего листов выписки: 382

20.03.2026г. № КУВИ-001/2026-37549430	
Кадастровый номер:	78:36:0005305:2322

1	2	3	4	5
190	100478.89	115129.04	-	-
191	100478.98	115128.86	-	-
192	100479.07	115128.68	-	-
193	100479.16	115128.5	-	-
194	100479.25	115128.32	-	-
195	100479.34	115128.14	-	-
196	100479.44	115127.96	-	-
197	100479.53	115127.78	-	-
198	100479.62	115127.6	-	-
199	100479.72	115127.42	-	-
200	100479.81	115127.25	-	-
201	100479.91	115127.07	-	-
202	100480.01	115126.89	-	-
203	100480.1	115126.72	-	-
204	100480.2	115126.54	-	-
205	100480.3	115126.37	-	-
206	100480.4	115126.19	-	-
207	100480.51	115126.02	-	-
208	100480.62	115125.85	-	-
209	100480.73	115125.68	-	-
210	100480.84	115125.52	-	-
211	100480.95	115125.35	-	-
212	100481.07	115125.18	-	-
213	100481.18	115125.02	-	-
214	100481.3	115124.85	-	-
215	100481.41	115124.68	-	-
216	100481.53	115124.52	-	-
217	100481.65	115124.36	-	-
218	100481.77	115124.19	-	-

ДОКУМЕНТ ПОДПИСАН
ЭЛЕКТРОННОЙ ПОДПИСЬЮ
Сертификат: 839971481847979980055521910400019784 43
Владелец: ПУБЛИЧНО-ПРАВОВАЯ КОМПАНИЯ РОСКАДАСТР
Действителен: с 24.12.2025 по 19.03.2027

полное наименование должности	инициалы, фамилия

Земельный участок
вид объекта недвижимости

Лист № 148 раздела 4.2	Всего листов раздела 4.2: 269	Всего разделов: 8	Всего листов выписки: 382

20.03.2026г. № КУВИ-001/2026-37549430	
Кадастровый номер:	78:36:0005305:2322

1	2	3	4	5
219	100481.89	115124.03	-	-
220	100482.01	115123.87	-	-
221	100482.13	115123.71	-	-
222	100482.25	115123.55	-	-
223	100482.37	115123.39	-	-
224	100482.5	115123.23	-	-
225	100482.62	115123.07	-	-
226	100482.75	115122.91	-	-
227	100482.87	115122.76	-	-
228	100483	115122.6	-	-
229	100483.13	115122.44	-	-
230	100483.26	115122.29	-	-
231	100483.39	115122.14	-	-
232	100483.52	115121.98	-	-
233	100483.65	115121.83	-	-
234	100483.78	115121.68	-	-
235	100483.92	115121.53	-	-
236	100484.05	115121.37	-	-
237	100484.18	115121.22	-	-
238	100484.32	115121.07	-	-
239	100484.46	115120.93	-	-
240	100484.59	115120.78	-	-
241	100484.73	115120.63	-	-
242	100484.87	115120.48	-	-
243	100485.01	115120.34	-	-
244	100485.15	115120.19	-	-
245	100485.29	115120.05	-	-
246	100485.43	115119.91	-	-
247	100485.57	115119.76	-	-

ДОКУМЕНТ ПОДПИСАН
ЭЛЕКТРОННОЙ ПОДПИСЬЮ
Сертификат: 839971481847979980055521910400019784 43
Владелец: ПУБЛИЧНО-ПРАВОВАЯ КОМПАНИЯ РОСКАДАСТР
Действителен: с 24.12.2025 по 19.03.2027

полное наименование должности	инициалы, фамилия

Земельный участок
вид объекта недвижимости

Лист № 149 раздела 4.2	Всего листов раздела 4.2: 269	Всего разделов: 8	Всего листов выписки: 382

20.03.2026г. № КУВИ-001/2026-37549430	
Кадастровый номер:	78:36:0005305:2322

1	2	3	4	5
248	100485.72	115119.62	-	-
249	100485.86	115119.48	-	-
250	100486	115119.34	-	-
251	100486.15	115119.2	-	-
252	100486.35	115119.01	-	-
253	100486.59	115118.79	-	-
254	100486.74	115118.65	-	-
255	100486.89	115118.51	-	-
256	100487.04	115118.38	-	-
257	100487.19	115118.24	-	-
258	100487.34	115118.11	-	-
259	100487.49	115117.98	-	-
260	100487.64	115117.85	-	-
261	100487.8	115117.72	-	-
262	100487.95	115117.59	-	-
263	100488.11	115117.46	-	-
264	100488.26	115117.33	-	-
265	100488.42	115117.2	-	-
266	100488.57	115117.07	-	-
267	100488.73	115116.95	-	-
268	100488.89	115116.82	-	-
269	100489.05	115116.7	-	-
270	100489.21	115116.57	-	-
271	100489.37	115116.45	-	-
272	100489.53	115116.33	-	-
273	100489.69	115116.21	-	-
274	100489.85	115116.09	-	-
275	100490.01	115115.97	-	-
276	100490.18	115115.85	-	-

ДОКУМЕНТ ПОДПИСАН
ЭЛЕКТРОННОЙ ПОДПИСЬЮ
Сертификат: 839971481847979980055521910400019784 43
Владелец: ПУБЛИЧНО-ПРАВОВАЯ КОМПАНИЯ РОСКАДАСТР
Действителен: с 24.12.2025 по 19.03.2027

полное наименование должности	инициалы, фамилия

Земельный участок
вид объекта недвижимости

Лист № 150 раздела 4.2	Всего листов раздела 4.2: 269	Всего разделов: 8	Всего листов выписки: 382

20.03.2026г. № КУВИ-001/2026-37549430	
Кадастровый номер:	78:36:0005305:2322

1	2	3	4	5
277	100490.34	115115.73	-	-
278	100490.51	115115.62	-	-
279	100490.67	115115.5	-	-
280	100490.84	115115.39	-	-
281	100491	115115.27	-	-
282	100491.17	115115.16	-	-
283	100495.45	115112.12	-	-
284	100504.09	115110.82	-	-
285	100508.38	115109.31	-	-
286	100513.87	115108.21	-	-
287	100517.56	115103.12	-	-
288	100517.69	115102.97	-	-
289	100517.83	115102.82	-	-
290	100517.96	115102.67	-	-
291	100518.1	115102.52	-	-
292	100518.23	115102.37	-	-
293	100518.37	115102.23	-	-
294	100518.51	115102.08	-	-
295	100518.64	115101.93	-	-
296	100518.78	115101.78	-	-
297	100518.92	115101.64	-	-
298	100519.06	115101.49	-	-
299	100519.2	115101.35	-	-
300	100519.34	115101.2	-	-
301	100519.48	115101.06	-	-
302	100519.62	115100.91	-	-
303	100519.76	115100.77	-	-
304	100519.9	115100.63	-	-
305	100520.04	115100.48	-	-

полное наименование должности		инициалы, фамилия

ДОКУМЕНТ ПОДПИСАН
ЭЛЕКТРОННОЙ ПОДПИСЬЮ
Сертификат: 839971481847979980055521910400019784 43
Владелец: ПУБЛИЧНО-ПРАВОВАЯ КОМПАНИЯ РОСКАДАСТР
Действителен: с 24.12.2025 по 19.03.2027

Земельный участок
вид объекта недвижимости

Лист № 151 раздела 4.2	Всего листов раздела 4.2: 269	Всего разделов: 8	Всего листов выписки: 382

20.03.2026г. № КУВИ-001/2026-37549430	
Кадастровый номер:	78:36:0005305:2322

1	2	3	4	5
306	100520.18	115100.34	-	-
307	100520.33	115100.2	-	-
308	100520.47	115100.06	-	-
309	100520.61	115099.92	-	-
310	100520.76	115099.77	-	-
311	100520.9	115099.63	-	-
312	100521.05	115099.49	-	-
313	100521.19	115099.35	-	-
314	100521.34	115099.22	-	-
315	100521.48	115099.08	-	-
316	100521.63	115098.94	-	-
317	100521.78	115098.8	-	-
318	100521.92	115098.66	-	-
319	100522.07	115098.53	-	-
320	100522.22	115098.39	-	-
321	100522.37	115098.26	-	-
322	100522.52	115098.12	-	-
323	100522.67	115097.99	-	-
324	100522.82	115097.85	-	-
325	100522.97	115097.72	-	-
326	100523.12	115097.58	-	-
327	100523.36	115097.37	-	-
328	100523.57	115097.19	-	-
329	100523.72	115097.06	-	-
330	100523.88	115096.92	-	-
331	100524.03	115096.79	-	-
332	100524.18	115096.66	-	-
333	100524.34	115096.53	-	-
334	100524.49	115096.4	-	-

ДОКУМЕНТ ПОДПИСАН
ЭЛЕКТРОННОЙ ПОДПИСЬЮ
Сертификат: 839971481847979980055521910400019784 43
Владелец: ПУБЛИЧНО-ПРАВОВАЯ КОМПАНИЯ РОСКАДАСТР
Действителен: с 24.12.2025 по 19.03.2027

полное наименование должности	инициалы, фамилия

Земельный участок
вид объекта недвижимости

Лист № 152 раздела 4.2	Всего листов раздела 4.2: 269	Всего разделов: 8	Всего листов выписки: 382

20.03.2026г. № КУВИ-001/2026-37549430	
Кадастровый номер:	78:36:0005305:2322

1	2	3	4	5
335	100524.64	115096.28	-	-
336	100524.8	115096.15	-	-
337	100524.95	115096.02	-	-
338	100525.11	115095.89	-	-
339	100525.27	115095.77	-	-
340	100525.42	115095.64	-	-
341	100525.58	115095.51	-	-
342	100525.74	115095.39	-	-
343	100525.9	115095.26	-	-
344	100526.05	115095.14	-	-
345	100526.21	115095.02	-	-
346	100526.37	115094.89	-	-
347	100526.53	115094.77	-	-
348	100526.69	115094.65	-	-
349	100526.85	115094.52	-	-
350	100527.01	115094.4	-	-
351	100527.17	115094.28	-	-
352	100527.33	115094.16	-	-
353	100527.49	115094.04	-	-
354	100527.66	115093.92	-	-
355	100527.82	115093.8	-	-
356	100527.98	115093.68	-	-
357	100528.14	115093.57	-	-
358	100528.31	115093.45	-	-
359	100528.47	115093.33	-	-
360	100528.64	115093.22	-	-
361	100528.8	115093.1	-	-
362	100528.97	115092.99	-	-
363	100529.13	115092.88	-	-

ДОКУМЕНТ ПОДПИСАН
ЭЛЕКТРОННОЙ ПОДПИСЬЮ
Сертификат: 839971481847979980055521910400019784 43
Владелец: ПУБЛИЧНО-ПРАВОВАЯ КОМПАНИЯ РОСКАДАСТР
Действителен: с 24.12.2025 по 19.03.2027

полное наименование должности	инициалы, фамилия

Земельный участок
вид объекта недвижимости

Лист № 153 раздела 4.2	Всего листов раздела 4.2: 269	Всего разделов: 8	Всего листов выписки: 382

20.03.2026г. № КУВИ-001/2026-37549430	
Кадастровый номер:	78:36:0005305:2322

1	2	3	4	5
364	100529.3	115092.77	-	-
365	100529.47	115092.66	-	-
366	100529.64	115092.56	-	-
367	100529.81	115092.45	-	-
368	100529.98	115092.35	-	-
369	100530.15	115092.24	-	-
370	100530.32	115092.14	-	-
371	100530.5	115092.04	-	-
372	100530.67	115091.94	-	-
373	100530.84	115091.84	-	-
374	100531.02	115091.75	-	-
375	100531.2	115091.65	-	-
376	100531.37	115091.56	-	-
377	100531.55	115091.46	-	-
378	100531.73	115091.37	-	-
379	100531.9	115091.28	-	-
380	100532.08	115091.19	-	-
381	100532.26	115091.1	-	-
382	100532.44	115091.01	-	-
383	100532.62	115090.93	-	-
384	100532.81	115090.84	-	-
385	100532.99	115090.76	-	-
386	100533.17	115090.68	-	-
387	100533.35	115090.6	-	-
388	100533.54	115090.52	-	-
389	100533.72	115090.44	-	-
390	100533.9	115090.36	-	-
391	100534.09	115090.29	-	-
392	100534.28	115090.21	-	-

полное наименование должности	ДОКУМЕНТ ПОДПИСАН ЭЛЕКТРОННОЙ ПОДПИСЬЮ Сертификат: 839971481847979980055521910400019784 43 Владелец: ПУБЛИЧНО-ПРАВОВАЯ КОМПАНИЯ РОСКАДАСТР Действителен: с 24.12.2025 по 19.03.2027	инициалы, фамилия

Земельный участок
вид объекта недвижимости

Лист № 154 раздела 4.2	Всего листов раздела 4.2: 269	Всего разделов: 8	Всего листов выписки: 382

20.03.2026г. № КУВИ-001/2026-37549430	
Кадастровый номер:	78:36:0005305:2322

1	2	3	4	5
393	100534.46	115090.14	-	-
394	100534.65	115090.07	-	-
395	100534.84	115089.99	-	-
396	100535.02	115089.93	-	-
397	100535.21	115089.86	-	-
398	100535.4	115089.79	-	-
399	100535.59	115089.72	-	-
400	100535.78	115089.66	-	-
401	100535.97	115089.6	-	-
402	100536.16	115089.54	-	-
403	100536.4	115089.46	-	-
404	100536.73	115089.36	-	-
405	100536.92	115089.3	-	-
406	100537.12	115089.25	-	-
407	100537.31	115089.19	-	-
408	100537.5	115089.14	-	-
409	100537.7	115089.09	-	-
410	100537.89	115089.04	-	-
411	100538.08	115088.99	-	-
412	100538.28	115088.95	-	-
413	100538.47	115088.9	-	-
414	100538.67	115088.86	-	-
415	100538.86	115088.81	-	-
416	100539.06	115088.77	-	-
417	100539.26	115088.73	-	-
418	100539.45	115088.69	-	-
419	100539.65	115088.66	-	-
420	100539.85	115088.62	-	-
421	100540.04	115088.58	-	-

ДОКУМЕНТ ПОДПИСАН
ЭЛЕКТРОННОЙ ПОДПИСЬЮ
Сертификат: 839971481847979980055521910400019784 43
Владелец: ПУБЛИЧНО-ПРАВОВАЯ КОМПАНИЯ РОСКАДАСТР
Действителен: с 24.12.2025 по 19.03.2027

полное наименование должности	инициалы, фамилия

Земельный участок
вид объекта недвижимости

Лист № 155 раздела 4.2	Всего листов раздела 4.2: 269	Всего разделов: 8	Всего листов выписки: 382

20.03.2026г. № КУВИ-001/2026-37549430	
Кадастровый номер:	78:36:0005305:2322

1	2	3	4	5
422	100540.24	115088.55	-	-
423	100540.44	115088.52	-	-
424	100540.63	115088.49	-	-
425	100540.83	115088.46	-	-
426	100541.03	115088.43	-	-
427	100541.23	115088.4	-	-
428	100541.43	115088.38	-	-
429	100541.63	115088.35	-	-
430	100541.83	115088.33	-	-
431	100542.02	115088.31	-	-
432	100542.22	115088.29	-	-
433	100542.42	115088.27	-	-
434	100542.62	115088.26	-	-
435	100542.82	115088.24	-	-
436	100543.02	115088.23	-	-
437	100543.22	115088.21	-	-
438	100543.42	115088.2	-	-
439	100543.62	115088.19	-	-
440	100543.82	115088.18	-	-
441	100544.02	115088.18	-	-
442	100544.22	115088.17	-	-
443	100544.42	115088.15	-	-
444	100544.62	115088.14	-	-
445	100544.82	115088.12	-	-
446	100545.02	115088.11	-	-
447	100545.22	115088.1	-	-
448	100545.42	115088.09	-	-
449	100545.62	115088.08	-	-
450	100545.83	115088.07	-	-

полное наименование должности		инициалы, фамилия

ДОКУМЕНТ ПОДПИСАН
ЭЛЕКТРОННОЙ ПОДПИСЬЮ
Сертификат: 839971481847979980055521910400019784 43
Владелец: ПУБЛИЧНО-ПРАВОВАЯ КОМПАНИЯ РОСКАДАСТР
Действителен: с 24.12.2025 по 19.03.2027

Земельный участок
вид объекта недвижимости

Лист № 156 раздела 4.2	Всего листов раздела 4.2: 269	Всего разделов: 8	Всего листов выписки: 382

20.03.2026г. № КУВИ-001/2026-37549430	
Кадастровый номер:	78:36:0005305:2322

1	2	3	4	5
451	100546.03	115088.07	-	-
452	100546.23	115088.07	-	-
453	100546.43	115088.06	-	-
454	100546.63	115088.06	-	-
455	100546.83	115088.07	-	-
456	100547.03	115088.07	-	-
457	100547.23	115088.07	-	-
458	100547.43	115088.08	-	-
459	100547.64	115088.09	-	-
460	100547.84	115088.1	-	-
461	100548.04	115088.11	-	-
462	100548.24	115088.12	-	-
463	100548.44	115088.14	-	-
464	100548.64	115088.15	-	-
465	100548.84	115088.17	-	-
466	100549.04	115088.19	-	-
467	100549.24	115088.21	-	-
468	100549.44	115088.23	-	-
469	100549.64	115088.26	-	-
470	100549.84	115088.28	-	-
471	100550.04	115088.31	-	-
472	100550.24	115088.34	-	-
473	100550.44	115088.37	-	-
474	100550.63	115088.4	-	-
475	100550.83	115088.44	-	-
476	100551.03	115088.47	-	-
477	100551.23	115088.51	-	-
478	100551.43	115088.55	-	-
479	100551.62	115088.59	-	-

полное наименование должности		инициалы, фамилия

ДОКУМЕНТ ПОДПИСАН
ЭЛЕКТРОННОЙ ПОДПИСЬЮ
Сертификат: 839971481847979980055521910400019784 43
Владелец: ПУБЛИЧНО-ПРАВОВАЯ КОМПАНИЯ РОСКАДАСТР
Действителен: с 24.12.2025 по 19.03.2027

Земельный участок
вид объекта недвижимости

Лист № 157 раздела 4.2	Всего листов раздела 4.2: 269	Всего разделов: 8	Всего листов выписки: 382

20.03.2026г. № КУВИ-001/2026-37549430	
Кадастровый номер:	78:36:0005305:2322

1	2	3	4	5
480	100551.82	115088.63	-	-
481	100552.02	115088.67	-	-
482	100552.21	115088.72	-	-
483	100552.41	115088.76	-	-
484	100552.6	115088.81	-	-
485	100552.8	115088.86	-	-
486	100552.99	115088.91	-	-
487	100553.19	115088.96	-	-
488	100553.38	115089.02	-	-
489	100553.57	115089.07	-	-
490	100553.77	115089.13	-	-
491	100553.96	115089.19	-	-
492	100554.15	115089.25	-	-
493	100554.34	115089.31	-	-
494	100554.53	115089.37	-	-
495	100554.72	115089.44	-	-
496	100554.91	115089.5	-	-
497	100555.1	115089.57	-	-
498	100555.29	115089.64	-	-
499	100555.66	115089.78	-	-
500	100555.86	115089.86	-	-
501	100556.04	115089.93	-	-
502	100556.23	115090.01	-	-
503	100556.41	115090.09	-	-
504	100556.6	115090.17	-	-
505	100556.78	115090.25	-	-
506	100556.97	115090.33	-	-
507	100557.15	115090.42	-	-
508	100557.33	115090.5	-	-

полное наименование должности	ДОКУМЕНТ ПОДПИСАН ЭЛЕКТРОННОЙ ПОДПИСЬЮ Сертификат: 839971481847979980055521910400019784 43 Владелец: ПУБЛИЧНО-ПРАВОВАЯ КОМПАНИЯ РОСКАДАСТР Действителен: с 24.12.2025 по 19.03.2027	инициалы, фамилия

Земельный участок
вид объекта недвижимости

Лист № 158 раздела 4.2	Всего листов раздела 4.2: 269	Всего разделов: 8	Всего листов выписки: 382

20.03.2026г. № КУВИ-001/2026-37549430	
Кадастровый номер:	78:36:0005305:2322

1	2	3	4	5
509	100557.51	115090.59	-	-
510	100557.69	115090.68	-	-
511	100557.87	115090.77	-	-
512	100558.05	115090.86	-	-
513	100558.23	115090.95	-	-
514	100558.41	115091.04	-	-
515	100558.58	115091.14	-	-
516	100558.76	115091.24	-	-
517	100558.94	115091.34	-	-
518	100559.11	115091.44	-	-
519	100559.28	115091.54	-	-
520	100559.46	115091.64	-	-
521	100559.63	115091.74	-	-
522	100559.8	115091.85	-	-
523	100559.97	115091.96	-	-
524	100560.14	115092.06	-	-
525	100560.31	115092.17	-	-
526	100560.48	115092.28	-	-
527	100560.64	115092.4	-	-
528	100560.81	115092.51	-	-
529	100560.98	115092.62	-	-
530	100561.14	115092.74	-	-
531	100561.31	115092.85	-	-
532	100561.47	115092.96	-	-
533	100561.64	115093.07	-	-
534	100561.81	115093.19	-	-
535	100561.97	115093.3	-	-
536	100562.13	115093.42	-	-
537	100562.29	115093.54	-	-

ДОКУМЕНТ ПОДПИСАН
ЭЛЕКТРОННОЙ ПОДПИСЬЮ
Сертификат: 839971481847979980055521910400019784 43
Владелец: ПУБЛИЧНО-ПРАВОВАЯ КОМПАНИЯ РОСКАДАСТР
Действителен: с 24.12.2025 по 19.03.2027

полное наименование должности	инициалы, фамилия

Земельный участок
вид объекта недвижимости

Лист № 159 раздела 4.2	Всего листов раздела 4.2: 269	Всего разделов: 8	Всего листов выписки: 382

20.03.2026г. № КУВИ-001/2026-37549430	
Кадастровый номер:	78:36:0005305:2322

1	2	3	4	5
538	100562.45	115093.66	-	-
539	100562.61	115093.78	-	-
540	100562.77	115093.9	-	-
541	100562.93	115094.02	-	-
542	100563.09	115094.15	-	-
543	100563.24	115094.28	-	-
544	100563.4	115094.4	-	-
545	100563.55	115094.53	-	-
546	100563.7	115094.66	-	-
547	100563.85	115094.79	-	-
548	100564	115094.93	-	-
549	100564.15	115095.06	-	-
550	100564.3	115095.2	-	-
551	100564.45	115095.33	-	-
552	100564.59	115095.47	-	-
553	100564.74	115095.61	-	-
554	100564.88	115095.75	-	-
555	100565.02	115095.89	-	-
556	100565.16	115096.04	-	-
557	100565.3	115096.18	-	-
558	100565.44	115096.32	-	-
559	100565.58	115096.47	-	-
560	100565.71	115096.62	-	-
561	100565.85	115096.77	-	-
562	100565.98	115096.92	-	-
563	100566.11	115097.07	-	-
564	100566.24	115097.22	-	-
565	100566.37	115097.37	-	-
566	100566.5	115097.53	-	-

ДОКУМЕНТ ПОДПИСАН
ЭЛЕКТРОННОЙ ПОДПИСЬЮ
Сертификат: 839971481847979980055521910400019784 43
Владелец: ПУБЛИЧНО-ПРАВОВАЯ КОМПАНИЯ РОСКАДАСТР
Действителен: с 24.12.2025 по 19.03.2027

полное наименование должности	инициалы, фамилия

Земельный участок
вид объекта недвижимости

Лист № 160 раздела 4.2	Всего листов раздела 4.2: 269	Всего разделов: 8	Всего листов выписки: 382

20.03.2026г. № КУВИ-001/2026-37549430	
Кадастровый номер:	78:36:0005305:2322

1	2	3	4	5
567	100566.63	115097.68	-	-
568	100566.76	115097.85	-	-
569	100567	115098.16	-	-
570	100567.12	115098.31	-	-
571	100567.24	115098.48	-	-
572	100567.36	115098.64	-	-
573	100567.47	115098.8	-	-
574	100567.59	115098.96	-	-
575	100567.7	115099.13	-	-
576	100567.82	115099.29	-	-
577	100567.93	115099.46	-	-
578	100568.04	115099.63	-	-
579	100568.15	115099.8	-	-
580	100568.25	115099.97	-	-
581	100568.36	115100.14	-	-
582	100568.46	115100.31	-	-
583	100568.57	115100.48	-	-
584	100568.67	115100.65	-	-
585	100568.77	115100.83	-	-
586	100568.87	115101	-	-
587	100568.96	115101.18	-	-
588	100569.06	115101.35	-	-
589	100569.15	115101.53	-	-
590	100569.24	115101.71	-	-
591	100569.33	115101.89	-	-
592	100569.42	115102.07	-	-
593	100569.51	115102.25	-	-
594	100569.6	115102.43	-	-
595	100569.68	115102.61	-	-

ДОКУМЕНТ ПОДПИСАН
ЭЛЕКТРОННОЙ ПОДПИСЬЮ
Сертификат: 839971481847979980055521910400019784 43
Владелец: ПУБЛИЧНО-ПРАВОВАЯ КОМПАНИЯ РОСКАДАСТР
Действителен: с 24.12.2025 по 19.03.2027

полное наименование должности		инициалы, фамилия

Земельный участок
вид объекта недвижимости

Лист № 161 раздела 4.2	Всего листов раздела 4.2: 269	Всего разделов: 8	Всего листов выписки: 382

20.03.2026г. № КУВИ-001/2026-37549430	
Кадастровый номер:	78:36:0005305:2322

1	2	3	4	5
596	100569.77	115102.79	-	-
597	100569.85	115102.97	-	-
598	100569.93	115103.16	-	-
599	100570.01	115103.34	-	-
600	100570.08	115103.53	-	-
601	100570.16	115103.71	-	-
602	100570.23	115103.9	-	-
603	100570.3	115104.09	-	-
604	100570.37	115104.27	-	-
605	100570.44	115104.46	-	-
606	100570.51	115104.65	-	-
607	100570.57	115104.84	-	-
608	100570.64	115105.03	-	-
609	100570.7	115105.22	-	-
610	100570.76	115105.41	-	-
611	100570.82	115105.6	-	-
612	100570.88	115105.8	-	-
613	100570.93	115105.99	-	-
614	100570.99	115106.18	-	-
615	100571.04	115106.37	-	-
616	100571.09	115106.57	-	-
617	100571.14	115106.76	-	-
618	100571.19	115106.96	-	-
619	100571.23	115107.15	-	-
620	100571.28	115107.35	-	-
621	100571.32	115107.54	-	-
622	100571.36	115107.74	-	-
623	100572.58	115115.96	-	-
624	100572.78	115119.97	-	-

ДОКУМЕНТ ПОДПИСАН
ЭЛЕКТРОННОЙ ПОДПИСЬЮ
Сертификат: 839971481847979980055521910400019784 43
Владелец: ПУБЛИЧНО-ПРАВОВАЯ КОМПАНИЯ РОСКАДАСТР
Действителен: с 24.12.2025 по 19.03.2027

полное наименование должности	инициалы, фамилия

Земельный участок
вид объекта недвижимости

Лист № 162 раздела 4.2	Всего листов раздела 4.2: 269	Всего разделов: 8	Всего листов выписки: 382

20.03.2026г. № КУВИ-001/2026-37549430	
Кадастровый номер:	78:36:0005305:2322

1	2	3	4	5
625	100572.7	115124.4	-	-
626	100572.69	115124.6	-	-
627	100572.69	115124.8	-	-
628	100572.68	115125	-	-
629	100572.68	115125.2	-	-
630	100572.67	115125.41	-	-
631	100572.66	115125.61	-	-
632	100572.66	115125.81	-	-
633	100572.65	115126.01	-	-
634	100572.64	115126.21	-	-
635	100572.63	115126.41	-	-
636	100572.62	115126.61	-	-
637	100572.61	115126.81	-	-
638	100572.6	115127.02	-	-
639	100572.59	115127.22	-	-
640	100572.58	115127.42	-	-
641	100572.57	115127.62	-	-
642	100572.56	115127.82	-	-
643	100572.54	115128.02	-	-
644	100572.53	115128.22	-	-
645	100572.52	115128.42	-	-
646	100572.5	115128.62	-	-
647	100572.49	115128.82	-	-
648	100572.48	115129.02	-	-
649	100572.46	115129.23	-	-
650	100572.45	115129.43	-	-
651	100572.43	115129.63	-	-
652	100572.41	115129.83	-	-
653	100572.4	115130.03	-	-

ДОКУМЕНТ ПОДПИСАН
ЭЛЕКТРОННОЙ ПОДПИСЬЮ
Сертификат: 839971481847979980055521910400019784 43
Владелец: ПУБЛИЧНО-ПРАВОВАЯ КОМПАНИЯ РОСКАДАСТР
Действителен: с 24.12.2025 по 19.03.2027

полное наименование должности	инициалы, фамилия

Земельный участок
вид объекта недвижимости

Лист № 163 раздела 4.2	Всего листов раздела 4.2: 269	Всего разделов: 8	Всего листов выписки: 382

20.03.2026г. № КУВИ-001/2026-37549430	
Кадастровый номер:	78:36:0005305:2322

1	2	3	4	5
654	100572.38	115130.23	-	-
655	100572.36	115130.43	-	-
656	100572.35	115130.63	-	-
657	100572.33	115130.83	-	-
658	100572.31	115131.03	-	-
659	100572.29	115131.23	-	-
660	100572.27	115131.43	-	-
661	100572.25	115131.63	-	-
662	100572.23	115131.83	-	-
663	100572.21	115132.03	-	-
664	100572.19	115132.23	-	-
665	100572.17	115132.43	-	-
666	100572.14	115132.63	-	-
667	100572.12	115132.83	-	-
668	100572.1	115133.03	-	-
669	100572.08	115133.23	-	-
670	100572.05	115133.43	-	-
671	100572.03	115133.63	-	-
672	100572	115133.83	-	-
673	100571.98	115134.03	-	-
674	100571.95	115134.23	-	-
675	100571.93	115134.43	-	-
676	100571.9	115134.63	-	-
677	100571.87	115134.83	-	-
678	100571.85	115135.03	-	-
679	100571.82	115135.23	-	-
680	100571.79	115135.43	-	-
681	100571.76	115135.63	-	-
682	100571.74	115135.83	-	-

ДОКУМЕНТ ПОДПИСАН
ЭЛЕКТРОННОЙ ПОДПИСЬЮ
Сертификат: 839971481847979980055521910400019784 43
Владелец: ПУБЛИЧНО-ПРАВОВАЯ КОМПАНИЯ РОСКАДАСТР
Действителен: с 24.12.2025 по 19.03.2027

полное наименование должности	инициалы, фамилия

Земельный участок
вид объекта недвижимости

Лист № 164 раздела 4.2	Всего листов раздела 4.2: 269	Всего разделов: 8	Всего листов выписки: 382

20.03.2026г. № КУВИ-001/2026-37549430	
Кадастровый номер:	78:36:0005305:2322

1	2	3	4	5
683	100571.71	115136.03	-	-
684	100571.68	115136.23	-	-
685	100571.65	115136.42	-	-
686	100571.62	115136.62	-	-
687	100571.59	115136.82	-	-
688	100571.55	115137.02	-	-
689	100571.52	115137.22	-	-
690	100571.49	115137.42	-	-
691	100571.46	115137.62	-	-
692	100571.43	115137.82	-	-
693	100571.39	115138.01	-	-
694	100571.36	115138.21	-	-
695	100571.32	115138.41	-	-
696	100571.29	115138.61	-	-
697	100571.26	115138.81	-	-
698	100571.23	115139.01	-	-
699	100571.2	115139.21	-	-
700	100571.17	115139.41	-	-
701	100571.14	115139.61	-	-
702	100571.1	115139.81	-	-
703	100571.06	115140	-	-
704	100571.03	115140.2	-	-
705	100570.99	115140.4	-	-
706	100570.94	115140.6	-	-
707	100570.9	115140.79	-	-
708	100570.86	115140.99	-	-
709	100570.81	115141.19	-	-
710	100570.76	115141.38	-	-
711	100570.72	115141.58	-	-

ДОКУМЕНТ ПОДПИСАН
ЭЛЕКТРОННОЙ ПОДПИСЬЮ
Сертификат: 839971481847979980055521910400019784 43
Владелец: ПУБЛИЧНО-ПРАВОВАЯ КОМПАНИЯ РОСКАДАСТР
Действителен: с 24.12.2025 по 19.03.2027

полное наименование должности	инициалы, фамилия

Земельный участок
вид объекта недвижимости

Лист № 165 раздела 4.2	Всего листов раздела 4.2: 269	Всего разделов: 8	Всего листов выписки: 382

20.03.2026г. № КУВИ-001/2026-37549430	
Кадастровый номер:	78:36:0005305:2322

1	2	3	4	5
712	100570.67	115141.77	-	-
713	100570.61	115141.97	-	-
714	100570.56	115142.16	-	-
715	100570.51	115142.36	-	-
716	100570.45	115142.55	-	-
717	100570.39	115142.74	-	-
718	100570.33	115142.94	-	-
719	100570.27	115143.13	-	-
720	100570.21	115143.32	-	-
721	100570.15	115143.51	-	-
722	100570.08	115143.7	-	-
723	100570.02	115143.89	-	-
724	100569.95	115144.08	-	-
725	100569.88	115144.27	-	-
726	100569.81	115144.46	-	-
727	100569.74	115144.65	-	-
728	100569.66	115144.84	-	-
729	100569.59	115145.03	-	-
730	100569.51	115145.21	-	-
731	100569.44	115145.4	-	-
732	100569.36	115145.59	-	-
733	100569.28	115145.77	-	-
734	100569.19	115145.95	-	-
735	100569.11	115146.14	-	-
736	100569.03	115146.32	-	-
737	100568.94	115146.5	-	-
738	100568.85	115146.69	-	-
739	100568.76	115146.87	-	-
740	100568.67	115147.05	-	-

полное наименование должности	ДОКУМЕНТ ПОДПИСАН ЭЛЕКТРОННОЙ ПОДПИСЬЮ Сертификат: 839971481847979980055521910400019784 43 Владелец: ПУБЛИЧНО-ПРАВОВАЯ КОМПАНИЯ РОСКАДАСТР Действителен: с 24.12.2025 по 19.03.2027	инициалы, фамилия

Земельный участок
вид объекта недвижимости

Лист № 166 раздела 4.2	Всего листов раздела 4.2: 269	Всего разделов: 8	Всего листов выписки: 382

20.03.2026г. № КУВИ-001/2026-37549430	
Кадастровый номер:	78:36:0005305:2322

1	2	3	4	5
741	100568.53	115147.33	-	-
742	100568.4	115147.58	-	-
743	100568.3	115147.76	-	-
744	100568.2	115147.94	-	-
745	100568.11	115148.12	-	-
746	100568.01	115148.29	-	-
747	100567.91	115148.47	-	-
748	100567.8	115148.64	-	-
749	100567.7	115148.81	-	-
750	100567.6	115148.98	-	-
751	100567.49	115149.16	-	-
752	100567.38	115149.33	-	-
753	100567.27	115149.5	-	-
754	100567.16	115149.67	-	-
755	100567.05	115149.83	-	-
756	100566.94	115150	-	-
757	100566.83	115150.17	-	-
758	100566.71	115150.33	-	-
759	100566.6	115150.5	-	-
760	100566.48	115150.66	-	-
761	100566.36	115150.83	-	-
762	100566.24	115150.99	-	-
763	100566.12	115151.15	-	-
764	100566	115151.31	-	-
765	100565.87	115151.47	-	-
766	100565.75	115151.63	-	-
767	100565.62	115151.79	-	-
768	100565.5	115151.94	-	-
769	100565.37	115152.1	-	-

ДОКУМЕНТ ПОДПИСАН
ЭЛЕКТРОННОЙ ПОДПИСЬЮ
Сертификат: 839971481847979980055521910400019784 43
Владелец: ПУБЛИЧНО-ПРАВОВАЯ КОМПАНИЯ РОСКАДАСТР
Действителен: с 24.12.2025 по 19.03.2027

полное наименование должности	инициалы, фамилия

Земельный участок
вид объекта недвижимости

Лист № 167 раздела 4.2	Всего листов раздела 4.2: 269	Всего разделов: 8	Всего листов выписки: 382

20.03.2026г. № КУВИ-001/2026-37549430	
Кадастровый номер:	78:36:0005305:2322

1	2	3	4	5
770	100565.24	115152.25	-	-
771	100565.11	115152.41	-	-
772	100564.98	115152.56	-	-
773	100564.84	115152.71	-	-
774	100564.71	115152.86	-	-
775	100564.57	115153.01	-	-
776	100564.44	115153.16	-	-
777	100564.3	115153.31	-	-
778	100564.16	115153.45	-	-
779	100564.02	115153.6	-	-
780	100563.88	115153.74	-	-
781	100563.74	115153.89	-	-
782	100563.6	115154.03	-	-
783	100563.45	115154.17	-	-
784	100563.31	115154.31	-	-
785	100563.16	115154.45	-	-
786	100563.01	115154.59	-	-
787	100562.87	115154.73	-	-
788	100562.72	115154.86	-	-
789	100562.57	115155	-	-
790	100562.42	115155.13	-	-
791	100562.26	115155.26	-	-
792	100562.11	115155.39	-	-
793	100561.96	115155.52	-	-
794	100561.8	115155.65	-	-
795	100561.64	115155.78	-	-
796	100561.49	115155.91	-	-
797	100561.33	115156.03	-	-
798	100561.17	115156.16	-	-

ДОКУМЕНТ ПОДПИСАН
ЭЛЕКТРОННОЙ ПОДПИСЬЮ
Сертификат: 839971481847979980055521910400019784 43
Владелец: ПУБЛИЧНО-ПРАВОВАЯ КОМПАНИЯ РОСКАДАСТР
Действителен: с 24.12.2025 по 19.03.2027

полное наименование должности	инициалы, фамилия

Земельный участок
вид объекта недвижимости

Лист № 168 раздела 4.2	Всего листов раздела 4.2: 269	Всего разделов: 8	Всего листов выписки: 382

20.03.2026г. № КУВИ-001/2026-37549430	
Кадастровый номер:	78:36:0005305:2322

1	2	3	4	5
799	100561.01	115156.28	-	-
800	100560.85	115156.4	-	-
801	100552.82	115163.28	-	-
802	100542.92	115169.37	-	-
803	100534.58	115173.92	-	-
804	100534.38	115173.97	-	-
805	100534.19	115174.01	-	-
806	100533.99	115174.06	-	-
807	100533.79	115174.11	-	-
808	100533.6	115174.15	-	-
809	100533.4	115174.19	-	-
810	100533.2	115174.24	-	-
811	100533.01	115174.28	-	-
812	100532.81	115174.32	-	-
813	100532.61	115174.36	-	-
814	100532.41	115174.4	-	-
815	100532.22	115174.44	-	-
816	100532.02	115174.48	-	-
817	100531.82	115174.52	-	-
818	100531.62	115174.55	-	-
819	100531.42	115174.59	-	-
820	100531.22	115174.63	-	-
821	100531.03	115174.66	-	-
822	100530.83	115174.69	-	-
823	100530.63	115174.73	-	-
824	100530.43	115174.76	-	-
825	100530.23	115174.79	-	-
826	100530.03	115174.82	-	-
827	100529.83	115174.85	-	-

ДОКУМЕНТ ПОДПИСАН
ЭЛЕКТРОННОЙ ПОДПИСЬЮ
Сертификат: 839971481847979980055521910400019784 43
Владелец: ПУБЛИЧНО-ПРАВОВАЯ КОМПАНИЯ РОСКАДАСТР
Действителен: с 24.12.2025 по 19.03.2027

полное наименование должности	инициалы, фамилия

Земельный участок
вид объекта недвижимости

Лист № 169 раздела 4.2	Всего листов раздела 4.2: 269	Всего разделов: 8	Всего листов выписки: 382

20.03.2026г. № КУВИ-001/2026-37549430	
Кадастровый номер:	78:36:0005305:2322

1	2	3	4	5
828	100529.63	115174.88	-	-
829	100529.43	115174.91	-	-
830	100529.23	115174.93	-	-
831	100529.03	115174.96	-	-
832	100528.83	115174.99	-	-
833	100528.63	115175.01	-	-
834	100528.43	115175.04	-	-
835	100528.23	115175.06	-	-
836	100528.03	115175.08	-	-
837	100527.83	115175.1	-	-
838	100527.63	115175.12	-	-
839	100527.43	115175.14	-	-
840	100527.23	115175.16	-	-
841	100527.03	115175.18	-	-
842	100526.83	115175.2	-	-
843	100526.62	115175.22	-	-
844	100526.42	115175.23	-	-
845	100526.22	115175.25	-	-
846	100526.02	115175.26	-	-
847	100525.82	115175.28	-	-
848	100525.62	115175.29	-	-
849	100525.42	115175.3	-	-
850	100525.22	115175.31	-	-
851	100525.01	115175.32	-	-
852	100524.81	115175.33	-	-
853	100524.42	115175.35	-	-
854	100524.21	115175.36	-	-
855	100524.01	115175.36	-	-
856	100523.81	115175.37	-	-

ДОКУМЕНТ ПОДПИСАН
ЭЛЕКТРОННОЙ ПОДПИСЬЮ
Сертификат: 839971481847979980055521910400019784 43
Владелец: ПУБЛИЧНО-ПРАВОВАЯ КОМПАНИЯ РОСКАДАСТР
Действителен: с 24.12.2025 по 19.03.2027

полное наименование должности		инициалы, фамилия

Земельный участок
вид объекта недвижимости

Лист № 170 раздела 4.2	Всего листов раздела 4.2: 269	Всего разделов: 8	Всего листов выписки: 382

20.03.2026г. № КУВИ-001/2026-37549430	
Кадастровый номер:	78:36:0005305:2322

1	2	3	4	5
857	100523.6	115175.37	-	-
858	100523.4	115175.38	-	-
859	100523.2	115175.38	-	-
860	100523	115175.38	-	-
861	100522.8	115175.39	-	-
862	100522.6	115175.39	-	-
863	100522.39	115175.39	-	-
864	100522.19	115175.39	-	-
865	100521.99	115175.39	-	-
866	100521.79	115175.38	-	-
867	100521.59	115175.38	-	-
868	100521.39	115175.38	-	-
869	100521.18	115175.37	-	-
870	100520.98	115175.37	-	-
871	100520.78	115175.36	-	-
872	100520.58	115175.35	-	-
873	100520.38	115175.34	-	-
874	100520.18	115175.34	-	-
875	100519.97	115175.33	-	-
876	100519.77	115175.32	-	-
877	100519.57	115175.31	-	-
878	100519.37	115175.29	-	-
879	100519.17	115175.28	-	-
880	100518.97	115175.27	-	-
881	100518.77	115175.25	-	-
882	100518.56	115175.24	-	-
883	100518.36	115175.22	-	-
884	100518.16	115175.2	-	-
885	100517.96	115175.19	-	-

ДОКУМЕНТ ПОДПИСАН
ЭЛЕКТРОННОЙ ПОДПИСЬЮ
Сертификат: 839971481847979980055521910400019784 43
Владелец: ПУБЛИЧНО-ПРАВОВАЯ КОМПАНИЯ РОСКАДАСТР
Действителен: с 24.12.2025 по 19.03.2027

полное наименование должности	инициалы, фамилия

Земельный участок
вид объекта недвижимости

Лист № 171 раздела 4.2	Всего листов раздела 4.2: 269	Всего разделов: 8	Всего листов выписки: 382

20.03.2026г. № КУВИ-001/2026-37549430	
Кадастровый номер:	78:36:0005305:2322

1	2	3	4	5
886	100517.76	115175.17	-	-
887	100517.56	115175.15	-	-
888	100517.36	115175.15	-	-
889	100517.16	115175.14	-	-
890	100516.96	115175.14	-	-
891	100516.76	115175.13	-	-
892	100516.56	115175.13	-	-
893	100516.36	115175.12	-	-
894	100516.16	115175.11	-	-
895	100515.96	115175.11	-	-
896	100515.76	115175.1	-	-
897	100515.56	115175.09	-	-
898	100515.36	115175.08	-	-
899	100515.16	115175.07	-	-
900	100514.96	115175.07	-	-
901	100514.76	115175.06	-	-
902	100514.56	115175.05	-	-
903	100514.36	115175.03	-	-
904	100514.16	115175.02	-	-
905	100513.96	115175.01	-	-
906	100513.76	115175	-	-
907	100513.56	115174.99	-	-
908	100513.36	115174.97	-	-
909	100513.16	115174.96	-	-
910	100512.96	115174.95	-	-
911	100512.76	115174.93	-	-
912	100512.56	115174.92	-	-
913	100512.36	115174.9	-	-
914	100512.07	115174.88	-	-

ДОКУМЕНТ ПОДПИСАН
ЭЛЕКТРОННОЙ ПОДПИСЬЮ
Сертификат: 839971481847979980055521910400019784 43
Владелец: ПУБЛИЧНО-ПРАВОВАЯ КОМПАНИЯ РОСКАДАСТР
Действителен: с 24.12.2025 по 19.03.2027

полное наименование должности	инициалы, фамилия

Земельный участок
вид объекта недвижимости

Лист № 172 раздела 4.2	Всего листов раздела 4.2: 269	Всего разделов: 8	Всего листов выписки: 382

20.03.2026г. № КУВИ-001/2026-37549430	
Кадастровый номер:	78:36:0005305:2322

1	2	3	4	5
915	100511.76	115174.85	-	-
916	100511.56	115174.84	-	-
917	100511.36	115174.82	-	-
918	100511.16	115174.8	-	-
919	100510.96	115174.78	-	-
920	100510.76	115174.76	-	-
921	100510.56	115174.74	-	-
922	100510.36	115174.73	-	-
923	100510.17	115174.7	-	-
924	100509.97	115174.68	-	-
925	100509.77	115174.66	-	-
926	100509.57	115174.64	-	-
927	100509.37	115174.62	-	-
928	100509.17	115174.6	-	-
929	100508.97	115174.57	-	-
930	100508.77	115174.55	-	-
931	100508.57	115174.53	-	-
932	100508.37	115174.5	-	-
933	100508.18	115174.48	-	-
934	100507.98	115174.45	-	-
935	100507.78	115174.43	-	-
936	100507.58	115174.4	-	-
937	100507.38	115174.37	-	-
938	100507.18	115174.35	-	-
939	100506.98	115174.32	-	-
940	100506.79	115174.29	-	-
941	100506.59	115174.26	-	-
942	100506.39	115174.23	-	-
943	100506.19	115174.2	-	-

ДОКУМЕНТ ПОДПИСАН
ЭЛЕКТРОННОЙ ПОДПИСЬЮ
Сертификат: 839971481847979980055521910400019784 43
Владелец: ПУБЛИЧНО-ПРАВОВАЯ КОМПАНИЯ РОСКАДАСТР
Действителен: с 24.12.2025 по 19.03.2027

полное наименование должности		инициалы, фамилия

Земельный участок
вид объекта недвижимости

Лист № 173 раздела 4.2	Всего листов раздела 4.2: 269	Всего разделов: 8	Всего листов выписки: 382

20.03.2026г. № КУВИ-001/2026-37549430	
Кадастровый номер:	78:36:0005305:2322

1	2	3	4	5
944	100505.99	115174.17	-	-
945	100505.8	115174.14	-	-
946	100505.6	115174.11	-	-
947	100505.4	115174.08	-	-
948	100505.2	115174.05	-	-
949	100505	115174.01	-	-
950	100504.81	115173.98	-	-
951	100504.61	115173.94	-	-
952	100504.41	115173.9	-	-
953	100504.21	115173.86	-	-
954	100504.01	115173.82	-	-
955	100503.82	115173.78	-	-
956	100503.62	115173.74	-	-
957	100503.42	115173.7	-	-
958	100503.23	115173.65	-	-
959	100503.03	115173.61	-	-
960	100502.83	115173.56	-	-
961	100502.64	115173.52	-	-
962	100502.44	115173.47	-	-
963	100502.25	115173.42	-	-
964	100502.05	115173.37	-	-
965	100501.86	115173.32	-	-
966	100501.66	115173.27	-	-
967	100501.47	115173.21	-	-
968	100501.28	115173.16	-	-
969	100501.08	115173.1	-	-
970	100500.89	115173.05	-	-
971	100500.7	115172.99	-	-
972	100500.5	115172.93	-	-

ДОКУМЕНТ ПОДПИСАН
ЭЛЕКТРОННОЙ ПОДПИСЬЮ
Сертификат: 839971481847979980055521910400019784 43
Владелец: ПУБЛИЧНО-ПРАВОВАЯ КОМПАНИЯ РОСКАДАСТР
Действителен: с 24.12.2025 по 19.03.2027

полное наименование должности	инициалы, фамилия

Земельный участок
вид объекта недвижимости

Лист № 174 раздела 4.2	Всего листов раздела 4.2: 269	Всего разделов: 8	Всего листов выписки: 382

20.03.2026г. № КУВИ-001/2026-37549430	
Кадастровый номер:	78:36:0005305:2322

1	2	3	4	5
973	100500.31	115172.87	-	-
974	100500.12	115172.81	-	-
975	100499.93	115172.75	-	-
976	100499.74	115172.69	-	-
977	100499.55	115172.62	-	-
978	100499.35	115172.56	-	-
979	100499.16	115172.49	-	-
980	100498.97	115172.43	-	-
981	100498.78	115172.36	-	-
982	100498.6	115172.29	-	-
983	100498.35	115172.2	-	-
984	100498.03	115172.08	-	-
985	100497.84	115172.01	-	-
986	100497.65	115171.93	-	-
987	100497.47	115171.86	-	-
988	100497.28	115171.78	-	-
989	100497.09	115171.71	-	-
990	100496.91	115171.63	-	-
991	100496.72	115171.55	-	-
992	100496.54	115171.47	-	-
993	100496.35	115171.39	-	-
994	100496.17	115171.31	-	-
995	100495.99	115171.23	-	-
996	100495.8	115171.14	-	-
997	100495.62	115171.06	-	-
998	100495.44	115170.97	-	-
999	100495.26	115170.89	-	-
1000	100495.07	115170.8	-	-
1001	100494.89	115170.71	-	-

полное наименование должности	ДОКУМЕНТ ПОДПИСАН ЭЛЕКТРОННОЙ ПОДПИСЬЮ Сертификат: 839971481847979980055521910400019784 43 Владелец: ПУБЛИЧНО-ПРАВОВАЯ КОМПАНИЯ РОСКАДАСТР Действителен: с 24.12.2025 по 19.03.2027	инициалы, фамилия

Земельный участок
вид объекта недвижимости

Лист № 175 раздела 4.2	Всего листов раздела 4.2: 269	Всего разделов: 8	Всего листов выписки: 382

20.03.2026г. № КУВИ-001/2026-37549430	
Кадастровый номер:	78:36:0005305:2322

1	2	3	4	5
1002	100494.71	115170.62	-	-
1003	100494.53	115170.53	-	-
1004	100494.35	115170.44	-	-
1005	100494.17	115170.35	-	-
1006	100494	115170.26	-	-
1007	100493.82	115170.16	-	-
1008	100493.64	115170.07	-	-
1009	100493.46	115169.97	-	-
1010	100493.29	115169.88	-	-
1011	100493.11	115169.78	-	-
1012	100492.94	115169.68	-	-
1013	100492.76	115169.58	-	-
1014	100492.59	115169.48	-	-
1015	100492.41	115169.38	-	-
1016	100492.24	115169.28	-	-
1017	100492.07	115169.17	-	-
1018	100491.89	115169.07	-	-
1019	100491.72	115168.96	-	-
1020	100491.55	115168.86	-	-
1021	100491.38	115168.75	-	-
1	100485.51	115164	-	-

полное наименование должности		инициалы, фамилия

ДОКУМЕНТ ПОДПИСАН
ЭЛЕКТРОННОЙ ПОДПИСЬЮ
Сертификат: 839971481847979980055521910400019784 43
Владелец: ПУБЛИЧНО-ПРАВОВАЯ КОМПАНИЯ РОСКАДАСТР
Действителен: с 24.12.2025 по 19.03.2027

Земельный участок
вид объекта недвижимости

Лист № 176 раздела 4.2	Всего листов раздела 4.2: 269	Всего разделов: 8	Всего листов выписки: 382

20.03.2026г. № КУВИ-001/2026-37549430	
Кадастровый номер:	78:36:0005305:2322

Сведения о характерных точках границы части (частей) земельного участка

Учетный номер части: 78:36:0005305:2322/40

Система координат СК-1964

Номер точки	Координаты, м		Описание закрепления на местности	Средняя квадратичная погрешность определения координат характерных точек границ земельного участка, м
	X	Y		
1	2	3	4	5
1	100565.19	115022.88	-	0.1
2	100564.4	115021	-	0.1
3	100563.08	115019.5	-	0.1
4	100561	115018.58	-	0.1
5	100558.68	115018.41	-	0.1
6	100556.42	115019.57	-	0.1
7	100554.32	115021.56	-	0.1
8	100553.11	115024.63	-	0.1
9	100553.42	115027.16	-	0.1
10	100554.73	115029.71	-	0.1
11	100557.23	115031.11	-	0.1
12	100559.12	115031.41	-	0.1
13	100561.38	115030.99	-	0.1
14	100563.13	115029.81	-	0.1
15	100564.81	115027.79	-	0.1
16	100565.39	115024.6	-	0.1
1	100565.19	115022.88	-	0.1
1	100566.32	114999.07	-	-
2	100566.51	114999.14	-	-
3	100566.7	114999.21	-	-
4	100566.88	114999.28	-	-
5	100567.07	114999.35	-	-
6	100567.25	114999.43	-	-
7	100567.44	114999.5	-	-

полное наименование должности		инициалы, фамилия

ДОКУМЕНТ ПОДПИСАН
ЭЛЕКТРОННОЙ ПОДПИСЬЮ
Сертификат: 839971481847979980055521910400019784 43
Владелец: ПУБЛИЧНО-ПРАВОВАЯ КОМПАНИЯ РОСКАДАСТР
Действителен: с 24.12.2025 по 19.03.2027

Земельный участок
вид объекта недвижимости

Лист № 177 раздела 4.2	Всего листов раздела 4.2: 269	Всего разделов: 8	Всего листов выписки: 382

20.03.2026г. № КУВИ-001/2026-37549430	
Кадастровый номер:	78:36:0005305:2322

1	2	3	4	5
8	100567.63	114999.58	-	-
9	100567.81	114999.66	-	-
10	100568	114999.73	-	-
11	100568.18	114999.81	-	-
12	100568.36	114999.89	-	-
13	100568.55	114999.97	-	-
14	100568.73	115000.05	-	-
15	100568.91	115000.14	-	-
16	100569.09	115000.22	-	-
17	100569.28	115000.3	-	-
18	100569.46	115000.39	-	-
19	100569.64	115000.47	-	-
20	100569.82	115000.56	-	-
21	100570	115000.65	-	-
22	100570.18	115000.74	-	-
23	100570.36	115000.83	-	-
24	100570.53	115000.92	-	-
25	100570.71	115001.01	-	-
26	100571.05	115001.19	-	-
27	100571.24	115001.29	-	-
28	100571.42	115001.39	-	-
29	100571.59	115001.49	-	-
30	100571.77	115001.58	-	-
31	100571.94	115001.68	-	-
32	100572.12	115001.78	-	-
33	100572.29	115001.88	-	-
34	100572.46	115001.98	-	-
35	100572.64	115002.08	-	-
36	100572.81	115002.19	-	-

ДОКУМЕНТ ПОДПИСАН
ЭЛЕКТРОННОЙ ПОДПИСЬЮ
Сертификат: 839971481847979980055521910400019784 43
Владелец: ПУБЛИЧНО-ПРАВОВАЯ КОМПАНИЯ РОСКАДАСТР
Действителен: с 24.12.2025 по 19.03.2027

полное наименование должности	инициалы, фамилия

Земельный участок
вид объекта недвижимости

Лист № 178 раздела 4.2	Всего листов раздела 4.2: 269	Всего разделов: 8	Всего листов выписки: 382

20.03.2026г. № КУВИ-001/2026-37549430	
Кадастровый номер:	78:36:0005305:2322

1	2	3	4	5
37	100572.98	115002.29	-	-
38	100573.15	115002.4	-	-
39	100573.32	115002.5	-	-
40	100573.49	115002.61	-	-
41	100573.66	115002.72	-	-
42	100573.83	115002.82	-	-
43	100573.99	115002.93	-	-
44	100574.16	115003.04	-	-
45	100574.33	115003.16	-	-
46	100574.49	115003.27	-	-
47	100574.66	115003.38	-	-
48	100574.82	115003.5	-	-
49	100574.99	115003.62	-	-
50	100575.15	115003.74	-	-
51	100575.31	115003.86	-	-
52	100575.47	115003.99	-	-
53	100575.63	115004.11	-	-
54	100575.79	115004.24	-	-
55	100575.94	115004.37	-	-
56	100576.1	115004.5	-	-
57	100576.25	115004.63	-	-
58	100576.41	115004.76	-	-
59	100576.56	115004.89	-	-
60	100576.71	115005.03	-	-
61	100576.86	115005.16	-	-
62	100577.01	115005.3	-	-
63	100577.16	115005.44	-	-
64	100577.3	115005.57	-	-
65	100577.45	115005.71	-	-

полное наименование должности	ДОКУМЕНТ ПОДПИСАН ЭЛЕКТРОННОЙ ПОДПИСЬЮ Сертификат: 839971481847979980055521910400019784 43 Владелец: ПУБЛИЧНО-ПРАВОВАЯ КОМПАНИЯ РОСКАДАСТР Действителен: с 24.12.2025 по 19.03.2027	инициалы, фамилия

Земельный участок
вид объекта недвижимости

Лист № 179 раздела 4.2	Всего листов раздела 4.2: 269	Всего разделов: 8	Всего листов выписки: 382

20.03.2026г. № КУВИ-001/2026-37549430	
Кадастровый номер:	78:36:0005305:2322

1	2	3	4	5
66	100577.69	115005.95	-	-
67	100577.88	115006.14	-	-
68	100578.02	115006.29	-	-
69	100578.16	115006.43	-	-
70	100578.3	115006.58	-	-
71	100578.44	115006.73	-	-
72	100578.58	115006.88	-	-
73	100578.71	115007.03	-	-
74	100578.84	115007.18	-	-
75	100578.98	115007.33	-	-
76	100579.11	115007.49	-	-
77	100579.24	115007.64	-	-
78	100579.37	115007.8	-	-
79	100579.5	115007.95	-	-
80	100579.62	115008.11	-	-
81	100579.75	115008.27	-	-
82	100579.87	115008.43	-	-
83	100580	115008.59	-	-
84	100580.12	115008.75	-	-
85	100580.24	115008.91	-	-
86	100580.36	115009.08	-	-
87	100580.47	115009.24	-	-
88	100580.59	115009.41	-	-
89	100580.7	115009.57	-	-
90	100580.82	115009.74	-	-
91	100580.93	115009.91	-	-
92	100581.04	115010.08	-	-
93	100581.15	115010.25	-	-
94	100581.25	115010.42	-	-

полное наименование должности	ДОКУМЕНТ ПОДПИСАН ЭЛЕКТРОННОЙ ПОДПИСЬЮ Сертификат: 839971481847979980055521910400019784 43 Владелец: ПУБЛИЧНО-ПРАВОВАЯ КОМПАНИЯ РОСКАДАСТР Действителен: с 24.12.2025 по 19.03.2027	инициалы, фамилия

Земельный участок
вид объекта недвижимости

Лист № 180 раздела 4.2	Всего листов раздела 4.2: 269	Всего разделов: 8	Всего листов выписки: 382

20.03.2026г. № КУВИ-001/2026-37549430	
Кадастровый номер:	78:36:0005305:2322

1	2	3	4	5
95	100581.35	115010.6	-	-
96	100581.45	115010.77	-	-
97	100581.55	115010.94	-	-
98	100581.65	115011.12	-	-
99	100581.74	115011.29	-	-
100	100581.84	115011.47	-	-
101	100581.93	115011.65	-	-
102	100582.02	115011.82	-	-
103	100582.12	115012	-	-
104	100582.21	115012.18	-	-
105	100582.3	115012.36	-	-
106	100582.38	115012.54	-	-
107	100582.47	115012.72	-	-
108	100582.56	115012.9	-	-
109	100582.64	115013.08	-	-
110	100582.73	115013.26	-	-
111	100582.81	115013.44	-	-
112	100582.89	115013.63	-	-
113	100582.97	115013.81	-	-
114	100583.05	115013.99	-	-
115	100583.13	115014.18	-	-
116	100583.21	115014.36	-	-
117	100583.28	115014.55	-	-
118	100583.36	115014.73	-	-
119	100583.43	115014.92	-	-
120	100583.5	115015.11	-	-
121	100583.57	115015.29	-	-
122	100583.64	115015.48	-	-
123	100583.71	115015.67	-	-

ДОКУМЕНТ ПОДПИСАН
ЭЛЕКТРОННОЙ ПОДПИСЬЮ
Сертификат: 839971481847979980055521910400019784 43
Владелец: ПУБЛИЧНО-ПРАВОВАЯ КОМПАНИЯ РОСКАДАСТР
Действителен: с 24.12.2025 по 19.03.2027

полное наименование должности	инициалы, фамилия

Земельный участок
вид объекта недвижимости

Лист № 181 раздела 4.2	Всего листов раздела 4.2: 269	Всего разделов: 8	Всего листов выписки: 382

20.03.2026г. № КУВИ-001/2026-37549430	
Кадастровый номер:	78:36:0005305:2322

1	2	3	4	5
124	100583.78	115015.86	-	-
125	100583.85	115016.05	-	-
126	100583.91	115016.23	-	-
127	100583.98	115016.42	-	-
128	100584.04	115016.61	-	-
129	100584.1	115016.8	-	-
130	100584.16	115017	-	-
131	100584.22	115017.19	-	-
132	100584.28	115017.38	-	-
133	100584.33	115017.57	-	-
134	100584.41	115017.83	-	-
135	100584.5	115018.15	-	-
136	100584.55	115018.34	-	-
137	100584.6	115018.53	-	-
138	100584.65	115018.73	-	-
139	100584.7	115018.92	-	-
140	100584.75	115019.12	-	-
141	100584.79	115019.31	-	-
142	100584.84	115019.51	-	-
143	100584.88	115019.7	-	-
144	100584.92	115019.9	-	-
145	100584.96	115020.09	-	-
146	100585	115020.29	-	-
147	100585.04	115020.48	-	-
148	100585.08	115020.68	-	-
149	100585.12	115020.88	-	-
150	100585.15	115021.08	-	-
151	100585.19	115021.27	-	-
152	100585.22	115021.47	-	-

ДОКУМЕНТ ПОДПИСАН
ЭЛЕКТРОННОЙ ПОДПИСЬЮ
Сертификат: 839971481847979980055521910400019784 43
Владелец: ПУБЛИЧНО-ПРАВОВАЯ КОМПАНИЯ РОСКАДАСТР
Действителен: с 24.12.2025 по 19.03.2027

полное наименование должности	инициалы, фамилия

Земельный участок
вид объекта недвижимости

Лист № 182 раздела 4.2	Всего листов раздела 4.2: 269	Всего разделов: 8	Всего листов выписки: 382

20.03.2026г. № КУВИ-001/2026-37549430	
Кадастровый номер:	78:36:0005305:2322

1	2	3	4	5
153	100585.25	115021.67	-	-
154	100585.28	115021.87	-	-
155	100585.31	115022.06	-	-
156	100585.34	115022.26	-	-
157	100585.36	115022.46	-	-
158	100585.39	115022.66	-	-
159	100585.41	115022.86	-	-
160	100585.43	115023.06	-	-
161	100585.46	115023.25	-	-
162	100585.48	115023.45	-	-
163	100585.49	115023.65	-	-
164	100585.51	115023.85	-	-
165	100585.53	115024.05	-	-
166	100585.54	115024.25	-	-
167	100585.56	115024.45	-	-
168	100585.57	115024.65	-	-
169	100585.58	115024.85	-	-
170	100585.59	115025.05	-	-
171	100585.6	115025.25	-	-
172	100585.58	115025.45	-	-
173	100585.55	115025.65	-	-
174	100585.53	115025.85	-	-
175	100585.5	115026.05	-	-
176	100585.47	115026.25	-	-
177	100585.45	115026.45	-	-
178	100585.42	115026.65	-	-
179	100585.39	115026.85	-	-
180	100585.35	115027.05	-	-
181	100585.32	115027.25	-	-

ДОКУМЕНТ ПОДПИСАН
ЭЛЕКТРОННОЙ ПОДПИСЬЮ
Сертификат: 839971481847979980055521910400019784 43
Владелец: ПУБЛИЧНО-ПРАВОВАЯ КОМПАНИЯ РОСКАДАСТР
Действителен: с 24.12.2025 по 19.03.2027

полное наименование должности	инициалы, фамилия

Земельный участок
вид объекта недвижимости

Лист № 183 раздела 4.2	Всего листов раздела 4.2: 269	Всего разделов: 8	Всего листов выписки: 382

20.03.2026г. № КУВИ-001/2026-37549430	
Кадастровый номер:	78:36:0005305:2322

1	2	3	4	5
182	100585.29	115027.45	-	-
183	100585.25	115027.65	-	-
184	100585.22	115027.85	-	-
185	100585.18	115028.04	-	-
186	100585.14	115028.24	-	-
187	100585.1	115028.44	-	-
188	100585.06	115028.64	-	-
189	100585.02	115028.84	-	-
190	100584.98	115029.03	-	-
191	100584.94	115029.23	-	-
192	100584.89	115029.43	-	-
193	100584.85	115029.62	-	-
194	100584.8	115029.82	-	-
195	100584.76	115030.02	-	-
196	100584.71	115030.21	-	-
197	100584.66	115030.41	-	-
198	100584.61	115030.6	-	-
199	100584.56	115030.8	-	-
200	100584.51	115031	-	-
201	100584.45	115031.2	-	-
202	100584.34	115031.58	-	-
203	100584.29	115031.77	-	-
204	100584.23	115031.97	-	-
205	100584.17	115032.16	-	-
206	100584.11	115032.35	-	-
207	100584.05	115032.55	-	-
208	100583.99	115032.74	-	-
209	100583.93	115032.93	-	-
210	100583.87	115033.12	-	-

ДОКУМЕНТ ПОДПИСАН
ЭЛЕКТРОННОЙ ПОДПИСЬЮ
Сертификат: 839971481847979980055521910400019784 43
Владелец: ПУБЛИЧНО-ПРАВОВАЯ КОМПАНИЯ РОСКАДАСТР
Действителен: с 24.12.2025 по 19.03.2027

полное наименование должности		инициалы, фамилия

Земельный участок
вид объекта недвижимости

Лист № 184 раздела 4.2	Всего листов раздела 4.2: 269	Всего разделов: 8	Всего листов выписки: 382

20.03.2026г. № КУВИ-001/2026-37549430	
Кадастровый номер:	78:36:0005305:2322

1	2	3	4	5
211	100583.8	115033.31	-	-
212	100583.74	115033.5	-	-
213	100583.67	115033.69	-	-
214	100583.6	115033.88	-	-
215	100583.53	115034.07	-	-
216	100583.47	115034.26	-	-
217	100583.4	115034.45	-	-
218	100583.32	115034.64	-	-
219	100583.25	115034.83	-	-
220	100583.18	115035.02	-	-
221	100583.11	115035.21	-	-
222	100583.03	115035.39	-	-
223	100582.95	115035.58	-	-
224	100582.88	115035.77	-	-
225	100582.8	115035.95	-	-
226	100582.72	115036.14	-	-
227	100582.63	115036.32	-	-
228	100582.54	115036.5	-	-
229	100582.44	115036.68	-	-
230	100582.35	115036.87	-	-
231	100582.25	115037.05	-	-
232	100582.16	115037.22	-	-
233	100582.06	115037.4	-	-
234	100581.96	115037.58	-	-
235	100581.86	115037.76	-	-
236	100581.76	115037.94	-	-
237	100581.66	115038.11	-	-
238	100581.56	115038.29	-	-
239	100581.45	115038.47	-	-

полное наименование должности	ДОКУМЕНТ ПОДПИСАН ЭЛЕКТРОННОЙ ПОДПИСЬЮ Сертификат: 839971481847979980055521910400019784 43 Владелец: ПУБЛИЧНО-ПРАВОВАЯ КОМПАНИЯ РОСКАДАСТР Действителен: с 24.12.2025 по 19.03.2027	инициалы, фамилия

Земельный участок
вид объекта недвижимости

Лист № 185 раздела 4.2	Всего листов раздела 4.2: 269	Всего разделов: 8	Всего листов выписки: 382

20.03.2026г. № КУВИ-001/2026-37549430	
Кадастровый номер:	78:36:0005305:2322

1	2	3	4	5
240	100581.35	115038.64	-	-
241	100581.24	115038.82	-	-
242	100581.14	115038.99	-	-
243	100581.03	115039.16	-	-
244	100580.92	115039.33	-	-
245	100580.81	115039.51	-	-
246	100580.7	115039.68	-	-
247	100580.59	115039.85	-	-
248	100580.48	115040.02	-	-
249	100580.36	115040.19	-	-
250	100580.2	115040.43	-	-
251	100580.02	115040.69	-	-
252	100579.9	115040.86	-	-
253	100579.78	115041.03	-	-
254	100579.66	115041.19	-	-
255	100579.54	115041.36	-	-
256	100579.42	115041.52	-	-
257	100579.3	115041.68	-	-
258	100579.18	115041.85	-	-
259	100579.06	115042.01	-	-
260	100578.93	115042.17	-	-
261	100578.81	115042.33	-	-
262	100578.68	115042.49	-	-
263	100578.55	115042.65	-	-
264	100578.42	115042.81	-	-
265	100578.3	115042.97	-	-
266	100578.17	115043.12	-	-
267	100578.04	115043.28	-	-
268	100577.9	115043.43	-	-

ДОКУМЕНТ ПОДПИСАН
ЭЛЕКТРОННОЙ ПОДПИСЬЮ
Сертификат: 839971481847979980055521910400019784 43
Владелец: ПУБЛИЧНО-ПРАВОВАЯ КОМПАНИЯ РОСКАДАСТР
Действителен: с 24.12.2025 по 19.03.2027

полное наименование должности	инициалы, фамилия

Земельный участок
вид объекта недвижимости

Лист № 186 раздела 4.2	Всего листов раздела 4.2: 269	Всего разделов: 8	Всего листов выписки: 382

20.03.2026г. № КУВИ-001/2026-37549430	
Кадастровый номер:	78:36:0005305:2322

1	2	3	4	5
269	100577.77	115043.59	-	-
270	100577.64	115043.74	-	-
271	100577.5	115043.9	-	-
272	100577.37	115044.05	-	-
273	100577.23	115044.2	-	-
274	100577.1	115044.35	-	-
275	100576.96	115044.5	-	-
276	100576.82	115044.65	-	-
277	100576.68	115044.8	-	-
278	100568.52	115049.5	-	-
279	100563.05	115051	-	-
280	100562.85	115051.03	-	-
281	100562.65	115051.05	-	-
282	100562.45	115051.07	-	-
283	100562.25	115051.1	-	-
284	100562.05	115051.12	-	-
285	100561.85	115051.13	-	-
286	100561.65	115051.15	-	-
287	100561.45	115051.17	-	-
288	100561.25	115051.18	-	-
289	100561.05	115051.19	-	-
290	100560.85	115051.21	-	-
291	100560.64	115051.22	-	-
292	100560.44	115051.23	-	-
293	100560.24	115051.23	-	-
294	100560.04	115051.24	-	-
295	100559.84	115051.24	-	-
296	100559.64	115051.25	-	-
297	100559.44	115051.25	-	-

ДОКУМЕНТ ПОДПИСАН
ЭЛЕКТРОННОЙ ПОДПИСЬЮ
Сертификат: 839971481847979980055521910400019784 43
Владелец: ПУБЛИЧНО-ПРАВОВАЯ КОМПАНИЯ РОСКАДАСТР
Действителен: с 24.12.2025 по 19.03.2027

полное наименование должности	инициалы, фамилия

Земельный участок
вид объекта недвижимости

Лист № 187 раздела 4.2	Всего листов раздела 4.2: 269	Всего разделов: 8	Всего листов выписки: 382

20.03.2026г. № КУВИ-001/2026-37549430	
Кадастровый номер:	78:36:0005305:2322

1	2	3	4	5
298	100559.24	115051.25	-	-
299	100559.03	115051.25	-	-
300	100558.83	115051.24	-	-
301	100558.63	115051.24	-	-
302	100558.43	115051.23	-	-
303	100558.23	115051.22	-	-
304	100558.03	115051.22	-	-
305	100557.83	115051.21	-	-
306	100557.56	115051.19	-	-
307	100557.23	115051.17	-	-
308	100557.02	115051.15	-	-
309	100556.82	115051.13	-	-
310	100556.62	115051.11	-	-
311	100556.42	115051.09	-	-
312	100556.22	115051.07	-	-
313	100556.02	115051.05	-	-
314	100555.82	115051.02	-	-
315	100555.62	115051	-	-
316	100555.42	115050.97	-	-
317	100555.23	115050.94	-	-
318	100555.03	115050.91	-	-
319	100554.83	115050.88	-	-
320	100554.63	115050.85	-	-
321	100554.43	115050.81	-	-
322	100554.23	115050.78	-	-
323	100554.03	115050.74	-	-
324	100553.84	115050.7	-	-
325	100553.64	115050.66	-	-
326	100553.44	115050.62	-	-

ДОКУМЕНТ ПОДПИСАН
ЭЛЕКТРОННОЙ ПОДПИСЬЮ
Сертификат: 839971481847979980055521910400019784 43
Владелец: ПУБЛИЧНО-ПРАВОВАЯ КОМПАНИЯ РОСКАДАСТР
Действителен: с 24.12.2025 по 19.03.2027

полное наименование должности		инициалы, фамилия

Земельный участок
вид объекта недвижимости

Лист № 188 раздела 4.2	Всего листов раздела 4.2: 269	Всего разделов: 8	Всего листов выписки: 382

20.03.2026г. № КУВИ-001/2026-37549430	
Кадастровый номер:	78:36:0005305:2322

1	2	3	4	5
327	100553.25	115050.57	-	-
328	100553.05	115050.53	-	-
329	100552.85	115050.48	-	-
330	100552.66	115050.43	-	-
331	100552.46	115050.38	-	-
332	100552.27	115050.33	-	-
333	100552.07	115050.28	-	-
334	100551.88	115050.22	-	-
335	100551.69	115050.16	-	-
336	100551.49	115050.11	-	-
337	100551.3	115050.05	-	-
338	100551.11	115049.98	-	-
339	100550.92	115049.92	-	-
340	100550.73	115049.86	-	-
341	100550.54	115049.79	-	-
342	100550.35	115049.72	-	-
343	100550.16	115049.65	-	-
344	100549.97	115049.58	-	-
345	100549.78	115049.51	-	-
346	100549.59	115049.44	-	-
347	100549.4	115049.36	-	-
348	100549.22	115049.29	-	-
349	100549.03	115049.21	-	-
350	100548.85	115049.13	-	-
351	100548.66	115049.05	-	-
352	100548.48	115048.96	-	-
353	100548.3	115048.88	-	-
354	100548.1	115048.79	-	-
355	100547.75	115048.62	-	-

ДОКУМЕНТ ПОДПИСАН
ЭЛЕКТРОННОЙ ПОДПИСЬЮ
Сертификат: 839971481847979980055521910400019784 43
Владелец: ПУБЛИЧНО-ПРАВОВАЯ КОМПАНИЯ РОСКАДАСТР
Действителен: с 24.12.2025 по 19.03.2027

полное наименование должности	инициалы, фамилия

Земельный участок
вид объекта недвижимости

Лист № 189 раздела 4.2	Всего листов раздела 4.2: 269	Всего разделов: 8	Всего листов выписки: 382

20.03.2026г. № КУВИ-001/2026-37549430	
Кадастровый номер:	78:36:0005305:2322

1	2	3	4	5
356	100547.57	115048.53	-	-
357	100547.39	115048.44	-	-
358	100547.21	115048.35	-	-
359	100547.03	115048.25	-	-
360	100546.85	115048.16	-	-
361	100546.68	115048.06	-	-
362	100546.5	115047.96	-	-
363	100546.32	115047.86	-	-
364	100546.15	115047.76	-	-
365	100545.98	115047.66	-	-
366	100545.8	115047.56	-	-
367	100545.63	115047.45	-	-
368	100545.46	115047.35	-	-
369	100545.29	115047.24	-	-
370	100545.12	115047.13	-	-
371	100544.95	115047.02	-	-
372	100544.78	115046.91	-	-
373	100544.62	115046.79	-	-
374	100544.45	115046.68	-	-
375	100544.28	115046.56	-	-
376	100544.12	115046.45	-	-
377	100543.96	115046.33	-	-
378	100543.79	115046.21	-	-
379	100543.63	115046.09	-	-
380	100543.47	115045.97	-	-
381	100543.31	115045.85	-	-
382	100543.15	115045.72	-	-
383	100542.99	115045.6	-	-
384	100542.84	115045.47	-	-

ДОКУМЕНТ ПОДПИСАН
ЭЛЕКТРОННОЙ ПОДПИСЬЮ
Сертификат: 839971481847979980055521910400019784 43
Владелец: ПУБЛИЧНО-ПРАВОВАЯ КОМПАНИЯ РОСКАДАСТР
Действителен: с 24.12.2025 по 19.03.2027

полное наименование должности	инициалы, фамилия

Земельный участок
вид объекта недвижимости

Лист № 190 раздела 4.2	Всего листов раздела 4.2: 269	Всего разделов: 8	Всего листов выписки: 382

20.03.2026г. № КУВИ-001/2026-37549430	
Кадастровый номер:	78:36:0005305:2322

1	2	3	4	5
385	100542.68	115045.34	-	-
386	100542.52	115045.21	-	-
387	100542.37	115045.08	-	-
388	100542.22	115044.95	-	-
389	100542.07	115044.82	-	-
390	100541.91	115044.68	-	-
391	100541.76	115044.55	-	-
392	100541.62	115044.41	-	-
393	100541.47	115044.28	-	-
394	100541.32	115044.14	-	-
395	100541.18	115044	-	-
396	100541.03	115043.86	-	-
397	100540.89	115043.72	-	-
398	100540.74	115043.57	-	-
399	100540.6	115043.43	-	-
400	100540.46	115043.28	-	-
401	100540.19	115042.99	-	-
402	100540.05	115042.84	-	-
403	100539.91	115042.69	-	-
404	100539.78	115042.54	-	-
405	100539.65	115042.39	-	-
406	100539.51	115042.24	-	-
407	100539.38	115042.08	-	-
408	100539.25	115041.93	-	-
409	100539.12	115041.77	-	-
410	100539	115041.62	-	-
411	100538.87	115041.46	-	-
412	100538.75	115041.3	-	-
413	100538.62	115041.14	-	-

полное наименование должности		инициалы, фамилия

ДОКУМЕНТ ПОДПИСАН
ЭЛЕКТРОННОЙ ПОДПИСЬЮ
Сертификат: 839971481847979980055521910400019784 43
Владелец: ПУБЛИЧНО-ПРАВОВАЯ КОМПАНИЯ РОСКАДАСТР
Действителен: с 24.12.2025 по 19.03.2027

Земельный участок
вид объекта недвижимости

Лист № 191 раздела 4.2	Всего листов раздела 4.2: 269	Всего разделов: 8	Всего листов выписки: 382

20.03.2026г. № КУВИ-001/2026-37549430	
Кадастровый номер:	78:36:0005305:2322

1	2	3	4	5
414	100538.5	115040.98	-	-
415	100538.38	115040.82	-	-
416	100538.26	115040.66	-	-
417	100538.14	115040.49	-	-
418	100538.02	115040.33	-	-
419	100537.91	115040.16	-	-
420	100537.79	115040	-	-
421	100537.68	115039.83	-	-
422	100537.57	115039.66	-	-
423	100537.45	115039.5	-	-
424	100537.35	115039.33	-	-
425	100537.24	115039.16	-	-
426	100537.13	115038.98	-	-
427	100537.02	115038.81	-	-
428	100536.92	115038.64	-	-
429	100536.8	115038.48	-	-
430	100536.67	115038.32	-	-
431	100536.55	115038.16	-	-
432	100536.43	115038	-	-
433	100536.31	115037.84	-	-
434	100536.2	115037.67	-	-
435	100536.09	115037.5	-	-
436	100535.97	115037.34	-	-
437	100535.87	115037.17	-	-
438	100535.76	115037	-	-
439	100535.65	115036.82	-	-
440	100535.55	115036.65	-	-
441	100535.45	115036.48	-	-
442	100535.35	115036.3	-	-

ДОКУМЕНТ ПОДПИСАН
ЭЛЕКТРОННОЙ ПОДПИСЬЮ
Сертификат: 839971481847979980055521910400019784 43
Владелец: ПУБЛИЧНО-ПРАВОВАЯ КОМПАНИЯ РОСКАДАСТР
Действителен: с 24.12.2025 по 19.03.2027

полное наименование должности	инициалы, фамилия

Земельный участок
вид объекта недвижимости

Лист № 192 раздела 4.2	Всего листов раздела 4.2: 269	Всего разделов: 8	Всего листов выписки: 382

20.03.2026г. № КУВИ-001/2026-37549430	
Кадастровый номер:	78:36:0005305:2322

1	2	3	4	5
443	100535.25	115036.12	-	-
444	100535.16	115035.95	-	-
445	100535.07	115035.77	-	-
446	100534.98	115035.59	-	-
447	100534.89	115035.41	-	-
448	100534.8	115035.22	-	-
449	100534.72	115035.04	-	-
450	100534.64	115034.86	-	-
451	100534.56	115034.67	-	-
452	100534.48	115034.49	-	-
453	100534.41	115034.3	-	-
454	100534.34	115034.11	-	-
455	100534.27	115033.92	-	-
456	100534.2	115033.73	-	-
457	100534.13	115033.54	-	-
458	100534.07	115033.35	-	-
459	100534	115033.13	-	-
460	100533.89	115032.77	-	-
461	100533.84	115032.58	-	-
462	100533.79	115032.38	-	-
463	100533.74	115032.19	-	-
464	100533.69	115031.99	-	-
465	100533.65	115031.8	-	-
466	100533.61	115031.6	-	-
467	100533.57	115031.4	-	-
468	100533.53	115031.2	-	-
469	100533.49	115031	-	-
470	100533.46	115030.81	-	-
471	100533.43	115030.61	-	-

ДОКУМЕНТ ПОДПИСАН
ЭЛЕКТРОННОЙ ПОДПИСЬЮ
Сертификат: 839971481847979980055521910400019784 43
Владелец: ПУБЛИЧНО-ПРАВОВАЯ КОМПАНИЯ РОСКАДАСТР
Действителен: с 24.12.2025 по 19.03.2027

полное наименование должности	инициалы, фамилия

Земельный участок
вид объекта недвижимости

Лист № 193 раздела 4.2	Всего листов раздела 4.2: 269	Всего разделов: 8	Всего листов выписки: 382

20.03.2026г. № КУВИ-001/2026-37549430	
Кадастровый номер:	78:36:0005305:2322

1	2	3	4	5
472	100533.4	115030.41	-	-
473	100533.38	115030.21	-	-
474	100533.36	115030.01	-	-
475	100533.34	115029.81	-	-
476	100533.32	115029.61	-	-
477	100533.3	115029.41	-	-
478	100533.29	115029.2	-	-
479	100533.28	115029	-	-
480	100533.27	115028.8	-	-
481	100533.26	115028.6	-	-
482	100533.26	115028.4	-	-
483	100533.26	115028.2	-	-
484	100533.26	115028	-	-
485	100533.26	115027.8	-	-
486	100533.27	115027.59	-	-
487	100533.28	115027.39	-	-
488	100533.29	115027.19	-	-
489	100533.3	115026.99	-	-
490	100533.32	115026.79	-	-
491	100533.31	115026.59	-	-
492	100533.3	115026.39	-	-
493	100533.29	115026.18	-	-
494	100533.29	115025.98	-	-
495	100533.28	115025.78	-	-
496	100533.28	115025.58	-	-
497	100533.28	115025.38	-	-
498	100533.28	115025.18	-	-
499	100533.28	115024.97	-	-
500	100533.29	115024.77	-	-

ДОКУМЕНТ ПОДПИСАН
ЭЛЕКТРОННОЙ ПОДПИСЬЮ
Сертификат: 839971481847979980055521910400019784 43
Владелец: ПУБЛИЧНО-ПРАВОВАЯ КОМПАНИЯ РОСКАДАСТР
Действителен: с 24.12.2025 по 19.03.2027

полное наименование должности	инициалы, фамилия

Земельный участок
вид объекта недвижимости

Лист № 194 раздела 4.2	Всего листов раздела 4.2: 269	Всего разделов: 8	Всего листов выписки: 382

20.03.2026г. № КУВИ-001/2026-37549430	
Кадастровый номер:	78:36:0005305:2322

1	2	3	4	5
501	100533.29	115024.57	-	-
502	100533.3	115024.37	-	-
503	100533.31	115024.17	-	-
504	100533.32	115023.96	-	-
505	100533.33	115023.76	-	-
506	100533.34	115023.56	-	-
507	100533.36	115023.36	-	-
508	100533.37	115023.16	-	-
509	100533.39	115022.96	-	-
510	100533.41	115022.76	-	-
511	100533.43	115022.56	-	-
512	100533.46	115022.35	-	-
513	100533.48	115022.15	-	-
514	100533.52	115021.86	-	-
515	100533.56	115021.55	-	-
516	100533.59	115021.35	-	-
517	100533.63	115021.16	-	-
518	100533.66	115020.96	-	-
519	100533.7	115020.76	-	-
520	100533.73	115020.56	-	-
521	100533.77	115020.36	-	-
522	100533.81	115020.16	-	-
523	100533.85	115019.97	-	-
524	100533.9	115019.77	-	-
525	100533.94	115019.57	-	-
526	100533.99	115019.37	-	-
527	100534.04	115019.18	-	-
528	100534.08	115018.98	-	-
529	100534.14	115018.79	-	-

ДОКУМЕНТ ПОДПИСАН
ЭЛЕКТРОННОЙ ПОДПИСЬЮ
Сертификат: 839971481847979980055521910400019784 43
Владелец: ПУБЛИЧНО-ПРАВОВАЯ КОМПАНИЯ РОСКАДАСТР
Действителен: с 24.12.2025 по 19.03.2027

полное наименование должности	инициалы, фамилия

Земельный участок
вид объекта недвижимости

Лист № 195 раздела 4.2	Всего листов раздела 4.2: 269	Всего разделов: 8	Всего листов выписки: 382

20.03.2026г. № КУВИ-001/2026-37549430	
Кадастровый номер:	78:36:0005305:2322

1	2	3	4	5
530	100534.19	115018.59	-	-
531	100534.24	115018.4	-	-
532	100534.3	115018.2	-	-
533	100534.35	115018.01	-	-
534	100534.41	115017.82	-	-
535	100534.47	115017.62	-	-
536	100534.53	115017.43	-	-
537	100534.6	115017.24	-	-
538	100534.66	115017.05	-	-
539	100534.73	115016.86	-	-
540	100534.8	115016.67	-	-
541	100534.86	115016.48	-	-
542	100534.94	115016.29	-	-
543	100535.01	115016.1	-	-
544	100535.08	115015.91	-	-
545	100535.16	115015.72	-	-
546	100535.23	115015.54	-	-
547	100535.31	115015.35	-	-
548	100535.39	115015.17	-	-
549	100535.48	115014.98	-	-
550	100535.56	115014.8	-	-
551	100535.65	115014.62	-	-
552	100535.73	115014.43	-	-
553	100535.82	115014.25	-	-
554	100535.91	115014.07	-	-
555	100536	115013.89	-	-
556	100536.09	115013.71	-	-
557	100536.19	115013.53	-	-
558	100536.28	115013.35	-	-

ДОКУМЕНТ ПОДПИСАН
ЭЛЕКТРОННОЙ ПОДПИСЬЮ
Сертификат: 839971481847979980055521910400019784 43
Владелец: ПУБЛИЧНО-ПРАВОВАЯ КОМПАНИЯ РОСКАДАСТР
Действителен: с 24.12.2025 по 19.03.2027

полное наименование должности		инициалы, фамилия

Земельный участок
вид объекта недвижимости

Лист № 196 раздела 4.2	Всего листов раздела 4.2: 269	Всего разделов: 8	Всего листов выписки: 382

20.03.2026г. № КУВИ-001/2026-37549430	
Кадастровый номер:	78:36:0005305:2322

1	2	3	4	5
559	100536.38	115013.17	-	-
560	100536.47	115013	-	-
561	100536.57	115012.82	-	-
562	100536.67	115012.64	-	-
563	100536.77	115012.47	-	-
564	100536.87	115012.29	-	-
565	100536.98	115012.12	-	-
566	100537.08	115011.94	-	-
567	100537.18	115011.77	-	-
568	100537.29	115011.6	-	-
569	100537.4	115011.43	-	-
570	100537.51	115011.26	-	-
571	100537.62	115011.09	-	-
572	100537.73	115010.92	-	-
573	100537.84	115010.75	-	-
574	100538.04	115010.45	-	-
575	100538.18	115010.25	-	-
576	100538.29	115010.08	-	-
577	100538.41	115009.92	-	-
578	100538.53	115009.75	-	-
579	100538.65	115009.59	-	-
580	100538.77	115009.43	-	-
581	100538.89	115009.27	-	-
582	100539.01	115009.11	-	-
583	100539.14	115008.95	-	-
584	100539.26	115008.79	-	-
585	100539.39	115008.63	-	-
586	100539.51	115008.47	-	-
587	100539.64	115008.32	-	-

полное наименование должности		инициалы, фамилия

ДОКУМЕНТ ПОДПИСАН
ЭЛЕКТРОННОЙ ПОДПИСЬЮ
Сертификат: 839971481847979980055521910400019784 43
Владелец: ПУБЛИЧНО-ПРАВОВАЯ КОМПАНИЯ РОСКАДАСТР
Действителен: с 24.12.2025 по 19.03.2027

Земельный участок
вид объекта недвижимости

Лист № 197 раздела 4.2	Всего листов раздела 4.2: 269	Всего разделов: 8	Всего листов выписки: 382

20.03.2026г. № КУВИ-001/2026-37549430	
Кадастровый номер:	78:36:0005305:2322

1	2	3	4	5
588	100539.77	115008.16	-	-
589	100539.9	115008	-	-
590	100540.03	115007.85	-	-
591	100540.16	115007.7	-	-
592	100540.3	115007.54	-	-
593	100540.43	115007.39	-	-
594	100540.56	115007.24	-	-
595	100540.7	115007.09	-	-
596	100540.84	115006.94	-	-
597	100540.97	115006.8	-	-
598	100541.11	115006.65	-	-
599	100541.25	115006.5	-	-
600	100541.39	115006.36	-	-
601	100541.54	115006.21	-	-
602	100541.68	115006.07	-	-
603	100541.82	115005.93	-	-
604	100541.97	115005.79	-	-
605	100542.11	115005.65	-	-
606	100542.26	115005.51	-	-
607	100542.41	115005.37	-	-
608	100542.55	115005.23	-	-
609	100542.7	115005.1	-	-
610	100542.85	115004.96	-	-
611	100543	115004.83	-	-
612	100543.16	115004.69	-	-
613	100543.31	115004.56	-	-
614	100543.46	115004.43	-	-
615	100543.62	115004.3	-	-
616	100543.77	115004.17	-	-

ДОКУМЕНТ ПОДПИСАН
ЭЛЕКТРОННОЙ ПОДПИСЬЮ
Сертификат: 839971481847979980055521910400019784 43
Владелец: ПУБЛИЧНО-ПРАВОВАЯ КОМПАНИЯ РОСКАДАСТР
Действителен: с 24.12.2025 по 19.03.2027

полное наименование должности	инициалы, фамилия

Земельный участок
вид объекта недвижимости

Лист № 198 раздела 4.2	Всего листов раздела 4.2: 269	Всего разделов: 8	Всего листов выписки: 382

20.03.2026г. № КУВИ-001/2026-37549430	
Кадастровый номер:	78:36:0005305:2322

1	2	3	4	5
617	100543.93	115004.04	-	-
618	100544.08	115003.91	-	-
619	100544.24	115003.79	-	-
620	100544.4	115003.66	-	-
621	100564.96	114999.35	-	0.1
1	100566.32	114999.07	-	-

ДОКУМЕНТ ПОДПИСАН
ЭЛЕКТРОННОЙ ПОДПИСЬЮ
Сертификат: 839971481847979980055521910400019784 43
Владелец: ПУБЛИЧНО-ПРАВОВАЯ КОМПАНИЯ РОСКАДАСТР
Действителен: с 24.12.2025 по 19.03.2027

полное наименование должности		инициалы, фамилия

Земельный участок
вид объекта недвижимости

Лист № 199 раздела 4.2	Всего листов раздела 4.2: 269	Всего разделов: 8	Всего листов выписки: 382

20.03.2026г. № КУВИ-001/2026-37549430	
Кадастровый номер:	78:36:0005305:2322

Сведения о характерных точках границы части (частей) земельного участка				
Учетный номер части: 78:36:0005305:2322/41				
Система координат СК-1964				
Номер точки	Координаты, м		Описание закрепления на местности	Средняя квадратичная погрешность определения координат характерных точек границ земельного участка, м
	X	Y		
1	2	3	4	5
1	100800.78	115212.7	-	0.1
2	100780.46	115276.35	-	0.1
3	100782.4	115278.68	-	0.1
4	100778.75	115291.87	-	0.1
5	100771.68	115289.66	-	0.1
6	100794.83	115211.08	-	0.1
1	100800.78	115212.7	-	0.1

полное наименование должности		инициалы, фамилия

ДОКУМЕНТ ПОДПИСАН
ЭЛЕКТРОННОЙ ПОДПИСЬЮ
Сертификат: 839971481847979980055521910400019784 43
Владелец: ПУБЛИЧНО-ПРАВОВАЯ КОМПАНИЯ РОСКАДАСТР
Действителен: с 24.12.2025 по 19.03.2027

Земельный участок
вид объекта недвижимости

Лист № 200 раздела 4.2	Всего листов раздела 4.2: 269	Всего разделов: 8	Всего листов выписки: 382

20.03.2026г. № КУВИ-001/2026-37549430	
Кадастровый номер:	78:36:0005305:2322

Сведения о характерных точках границы части (частей) земельного участка

Учетный номер части: 78:36:0005305:2322/42

Система координат СК-1964

Номер точки	Координаты, м		Описание закрепления на местности	Средняя квадратичная погрешность определения координат характерных точек границ земельного участка, м
	X	Y		
1	2	3	4	5
1	100623.41	115163.03	-	0.1
2	100604.15	115224.1	-	0.1
3	100600.73	115236.6	-	0.1
4	100584.59	115301.53	-	0.1
5	100585.01	115312.68	-	0.1
6	100585.35	115314.22	-	0.1
7	100587	115317.15	-	0.1
8	100589.29	115319.22	-	0.1
9	100598.39	115321.67	-	0.1
10	100615.66	115326.27	-	0.1
11	100630.68	115331.43	-	0.1
12	100625.42	115350.87	-	0.1
13	100623.05	115350.28	-	0.1
14	100627.14	115333.37	-	0.1
15	100613.21	115328.57	-	0.1
16	100598.5	115325.04	-	0.1
17	100585.61	115322.19	-	0.1
18	100582.05	115321.99	-	0.1
19	100577.84	115315.6	-	0.1
20	100576.79	115306.81	-	0.1
21	100579.31	115297.36	-	0.1
22	100584.22	115277.28	-	0.1
23	100588.68	115258.09	-	0.1
24	100605.14	115199.43	-	0.1

ДОКУМЕНТ ПОДПИСАН
ЭЛЕКТРОННОЙ ПОДПИСЬЮ
Сертификат: 839971481847979980055521910400019784 43
Владелец: ПУБЛИЧНО-ПРАВОВАЯ КОМПАНИЯ РОСКАДАСТР
Действителен: с 24.12.2025 по 19.03.2027

полное наименование должности		инициалы, фамилия

Земельный участок
вид объекта недвижимости

Лист № 201 раздела 4.2	Всего листов раздела 4.2: 269	Всего разделов: 8	Всего листов выписки: 382

20.03.2026г. № КУВИ-001/2026-37549430	
Кадастровый номер:	78:36:0005305:2322

1	2	3	4	5
25	100617.83	115160.98	-	0.1
1	100623.41	115163.03	-	0.1

ДОКУМЕНТ ПОДПИСАН
ЭЛЕКТРОННОЙ ПОДПИСЬЮ
Сертификат: 839971481847979980055521910400019784 43
Владелец: ПУБЛИЧНО-ПРАВОВАЯ КОМПАНИЯ РОСКАДАСТР
Действителен: с 24.12.2025 по 19.03.2027

полное наименование должности	инициалы, фамилия

Земельный участок			
вид объекта недвижимости			
Лист № 202 раздела 4.2	Всего листов раздела 4.2: 269	Всего разделов: 8	Всего листов выписки: 382

20.03.2026г. № КУВИ-001/2026-37549430	
Кадастровый номер:	78:36:0005305:2322

Сведения о характерных точках границы части (частей) земельного участка

Учетный номер части: 78:36:0005305:2322/43

Система координат СК-1964

Номер точки	Координаты, м		Описание закрепления на местности	Средняя квадратичная погрешность определения координат характерных точек границ земельного участка, м
	X	Y		
1	2	3	4	5
1	100572.78	115119.97	-	-
2	100576.96	115123.28	-	-
3	100582.9	115129.47	-	-
4	100586.35	115130.67	-	-
5	100600.22	115132.56	-	-
6	100605.63	115133.03	-	-
7	100607.82	115131.43	-	-
8	100615.22	115127	-	-
9	100615.06	115124.87	-	0.1
10	100606.19	115129.21	-	-
11	100600.25	115129.89	-	-
12	100588.26	115128.58	-	-
13	100585.15	115127.66	-	-
14	100583	115126.03	-	-
15	100580.24	115122.76	-	-
16	100581.47	115117.17	-	-
17	100583.01	115089.38	-	-
18	100568.52	115049.5	-	-
19	100564.62	115050.57	-	-
20	100579.61	115089.14	-	-
21	100578	115116.71	-	-
22	100576.7	115119.9	-	-
23	100576.13	115119.88	-	-
24	100572.58	115115.96	-	-

полное наименование должности	ДОКУМЕНТ ПОДПИСАН ЭЛЕКТРОННОЙ ПОДПИСЬЮ Сертификат: 839971481847979980055521910400019784 43 Владелец: ПУБЛИЧНО-ПРАВОВАЯ КОМПАНИЯ РОСКАДАСТР Действителен: с 24.12.2025 по 19.03.2027	инициалы, фамилия

Земельный участок
вид объекта недвижимости

Лист № 203 раздела 4.2	Всего листов раздела 4.2: 269	Всего разделов: 8	Всего листов выписки: 382

20.03.2026г. № КУВИ-001/2026-37549430	
Кадастровый номер:	78:36:0005305:2322

1	2	3	4	5
1	100572.78	115119.97	-	-

ДОКУМЕНТ ПОДПИСАН
ЭЛЕКТРОННОЙ ПОДПИСЬЮ
Сертификат: 839971481847979980055521910400019784 43
Владелец: ПУБЛИЧНО-ПРАВОВАЯ КОМПАНИЯ РОСКАДАСТР
Действителен: с 24.12.2025 по 19.03.2027

полное наименование должности		инициалы, фамилия

Земельный участок
вид объекта недвижимости

Лист № 204 раздела 4.2	Всего листов раздела 4.2: 269	Всего разделов: 8	Всего листов выписки: 382

20.03.2026г. № КУВИ-001/2026-37549430	
Кадастровый номер:	78:36:0005305:2322

Сведения о характерных точках границы части (частей) земельного участка

Учетный номер части: 78:36:0005305:2322/44

Система координат СК-1964

Номер точки	Координаты, м		Описание закрепления на местности	Средняя квадратичная погрешность определения координат характерных точек границ земельного участка, м
	X	Y		
1	2	3	4	5
1	100880.78	115635.11	-	-
2	100880.39	115636.48	-	-
3	100873.81	115633.98	-	-
4	100872.84	115634.43	-	-
5	100864.67	115666.99	-	-
6	100854.15	115700.4	-	-
7	100853.09	115695.56	-	-
8	100852.59	115694.61	-	-
9	100865.69	115649.73	-	-
10	100870.4	115629.45	-	-
11	100873.93	115630.84	-	-
1	100880.78	115635.11	-	-

полное наименование должности	ДОКУМЕНТ ПОДПИСАН ЭЛЕКТРОННОЙ ПОДПИСЬЮ Сертификат: 839971481847979980055521910400019784 43 Владелец: ПУБЛИЧНО-ПРАВОВАЯ КОМПАНИЯ РОСКАДАСТР Действителен: с 24.12.2025 по 19.03.2027	инициалы, фамилия

Земельный участок
вид объекта недвижимости

Лист № 205 раздела 4.2	Всего листов раздела 4.2: 269	Всего разделов: 8	Всего листов выписки: 382

20.03.2026г. № КУВИ-001/2026-37549430	
Кадастровый номер:	78:36:0005305:2322

Сведения о характерных точках границы части (частей) земельного участка

Учетный номер части: 78:36:0005305:2322/45

Система координат СК-1964

Номер точки	Координаты, м		Описание закрепления на местности	Средняя квадратичная погрешность определения координат характерных точек границ земельного участка, м
	X	Y		
1	2	3	4	5
1	100354.92	115249.74	-	-
2	100377.32	115245.06	-	-
3	100379.06	115254.61	-	-
4	100382.38	115264.34	-	-
5	100386.65	115270.94	-	-
6	100395.5	115279.2	-	-
7	100418.1	115295.82	-	-
8	100425.77	115301.22	-	-
9	100432.82	115306.68	-	-
10	100434.94	115310.46	-	-
11	100432.12	115312.23	-	-
12	100430.55	115313.06	-	-
13	100429.34	115332.77	-	-
14	100427.12	115357.95	-	-
15	100425.78	115368.43	-	-
16	100427.4	115368.65	-	-
17	100427.33	115369.25	-	-
18	100427.18	115370.36	-	-
19	100423.39	115369.88	-	-
20	100427.51	115330.72	-	-
21	100428.88	115313.77	-	-
22	100428.75	115309.53	-	-
23	100431.64	115307.72	-	-
24	100425.11	115302.95	-	-

полное наименование должности		инициалы, фамилия

ДОКУМЕНТ ПОДПИСАН
ЭЛЕКТРОННОЙ ПОДПИСЬЮ
Сертификат: 839971481847979980055521910400019784 43
Владелец: ПУБЛИЧНО-ПРАВОВАЯ КОМПАНИЯ РОСКАДАСТР
Действителен: с 24.12.2025 по 19.03.2027

Земельный участок
вид объекта недвижимости

Лист № 206 раздела 4.2	Всего листов раздела 4.2: 269	Всего разделов: 8	Всего листов выписки: 382

20.03.2026г. № КУВИ-001/2026-37549430	
Кадастровый номер:	78:36:0005305:2322

1	2	3	4	5
25	100417.81	115298.56	-	-
26	100397.64	115283.7	-	-
27	100386.56	115273.75	-	-
28	100382.52	115268.48	-	-
29	100380.69	115264.94	-	-
30	100377.43	115255	-	-
31	100376.69	115252.13	-	-
32	100375.28	115248.36	-	-
33	100355.24	115252.53	-	-
1	100354.92	115249.74	-	-

ДОКУМЕНТ ПОДПИСАН
ЭЛЕКТРОННОЙ ПОДПИСЬЮ
Сертификат: 839971481847979980055521910400019784 43
Владелец: ПУБЛИЧНО-ПРАВОВАЯ КОМПАНИЯ РОСКАДАСТР
Действителен: с 24.12.2025 по 19.03.2027

полное наименование должности		инициалы, фамилия

Земельный участок
вид объекта недвижимости

Лист № 207 раздела 4.2	Всего листов раздела 4.2: 269	Всего разделов: 8	Всего листов выписки: 382

20.03.2026г. № КУВИ-001/2026-37549430	
Кадастровый номер:	78:36:0005305:2322

Сведения о характерных точках границы части (частей) земельного участка

Учетный номер части: 78:36:0005305:2322/46

Система координат СК-1964

Номер точки	Координаты, м		Описание закрепления на местности	Средняя квадратичная погрешность определения координат характерных точек границ земельного участка, м
	X	Y		
1	2	3	4	5
1	100934.78	115249.15	-	0.1
2	100985.91	115263.55	-	0.1
3	100947.97	115398.31	-	0.1
4	100904.34	115551.75	-	0.1
5	100859.24	115711.33	-	0.1
6	100824.03	115835.51	-	0.1
7	100823.01	115835.78	-	0.1
8	100820.79	115835.78	-	0.1
9	100819.28	115835.37	-	0.1
10	100757.13	115750.86	-	0.1
11	100691.8	115663.59	-	0.1
12	100685.23	115656.93	-	0.1
13	100540.38	115564.5	-	0.1
14	100474.81	115522.31	-	0.1
15	100437.2	115497.42	-	0.1
16	100424.17	115488.63	-	0.1
17	100380.26	115449.2	-	0.1
18	100377.88	115435.9	-	0.1
19	100374.81	115417.13	-	0.1
20	100371.74	115395.76	-	0.1
21	100369.74	115379.43	-	0.1
22	100352.56	115229.12	-	0.1
23	100350.96	115209.29	-	0.1
24	100350.05	115189.41	-	0.1

ДОКУМЕНТ ПОДПИСАН
ЭЛЕКТРОННОЙ ПОДПИСЬЮ
Сертификат: 839971481847979980055521910400019784 43
Владелец: ПУБЛИЧНО-ПРАВОВАЯ КОМПАНИЯ РОСКАДАСТР
Действителен: с 24.12.2025 по 19.03.2027

полное наименование должности		инициалы, фамилия

Земельный участок
вид объекта недвижимости

Лист № 208 раздела 4.2	Всего листов раздела 4.2: 269	Всего разделов: 8	Всего листов выписки: 382

20.03.2026г. № КУВИ-001/2026-37549430	
Кадастровый номер:	78:36:0005305:2322

1	2	3	4	5
25	100349.8	115169.51	-	0.1
26	100350.24	115149.61	-	0.1
27	100351.35	115129.74	-	0.1
28	100353.14	115109.92	-	0.1
29	100355.61	115090.17	-	0.1
30	100358.74	115070.51	-	0.1
31	100361.81	115054.4	-	0.1
32	100364.63	115041.01	-	0.1
33	100378.49	115038.11	-	0.1
34	100382.53	115037.77	-	0.1
35	100420.23	115029.74	-	0.1
36	100490.34	115015.21	-	0.1
37	100517.16	115009.35	-	0.1
38	100564.96	114999.35	-	0.1
39	100572.8	114997.71	-	0.1
40	100584.68	114994.44	-	0.1
41	100592.12	114987.77	-	0.1
42	100609.89	114968.89	-	0.1
43	100625.49	114952.63	-	0.1
44	100634.49	114957.87	-	0.1
45	100645.08	114964.66	-	0.1
46	100646.51	114968.81	-	0.1
47	100644.5	114978.84	-	0.1
48	100639.43	115001.97	-	0.1
49	100633.03	115021.61	-	0.1
50	100620.8	115046.92	-	0.1
51	100617.18	115060.34	-	0.1
52	100615.18	115105.71	-	0.1
53	100615.06	115124.87	-	0.1

полное наименование должности		инициалы, фамилия

ДОКУМЕНТ ПОДПИСАН
ЭЛЕКТРОННОЙ ПОДПИСЬЮ
Сертификат: 839971481847979980055521910400019784 43
Владелец: ПУБЛИЧНО-ПРАВОВАЯ КОМПАНИЯ РОСКАДАСТР
Действителен: с 24.12.2025 по 19.03.2027

Земельный участок
вид объекта недвижимости

Лист № 209 раздела 4.2	Всего листов раздела 4.2: 269	Всего разделов: 8	Всего листов выписки: 382

20.03.2026г. № КУВИ-001/2026-37549430	
Кадастровый номер:	78:36:0005305:2322

1	2	3	4	5
54	100617.83	115160.98	-	0.1
55	100626.4	115164.13	-	0.1
56	100719.85	115190.5	-	0.1
57	100763.63	115202.62	-	0.1
58	100781.42	115207.43	-	0.1
59	100903.27	115240.61	-	0.1
60	100898.37	115261.02	-	0.1
61	100914.68	115264.65	-	0.1
62	100920.14	115264.18	-	0.1
63	100921.54	115264.55	-	0.1
64	100920.9	115266.76	-	0.1
65	100929.56	115268.96	-	0.1
1	100934.78	115249.15	-	0.1
1	100834.82	115705.62	-	0.1
2	100834.14	115702.51	-	0.1
3	100832.74	115699.87	-	0.1
4	100829.74	115697.37	-	0.1
5	100826.17	115696.21	-	0.1
6	100822.14	115696.78	-	0.1
7	100818.03	115697.94	-	0.1
8	100814.97	115701.76	-	0.1
9	100814.48	115704.36	-	0.1
10	100815.2	115707.31	-	0.1
11	100816.84	115710.24	-	0.1
12	100818.71	115711.89	-	0.1
13	100821.61	115713.24	-	0.1
14	100824.04	115713.65	-	0.1
15	100826.98	115713.57	-	0.1
16	100829.62	115712.86	-	0.1

ДОКУМЕНТ ПОДПИСАН
ЭЛЕКТРОННОЙ ПОДПИСЬЮ
Сертификат: 839971481847979980055521910400019784 43
Владелец: ПУБЛИЧНО-ПРАВОВАЯ КОМПАНИЯ РОСКАДАСТР
Действителен: с 24.12.2025 по 19.03.2027

полное наименование должности	инициалы, фамилия

Земельный участок
вид объекта недвижимости

Лист № 210 раздела 4.2	Всего листов раздела 4.2: 269	Всего разделов: 8	Всего листов выписки: 382

20.03.2026г. № КУВИ-001/2026-37549430	
Кадастровый номер:	78:36:0005305:2322

1	2	3	4	5
17	100831.99	115711.6	-	0.1
18	100834.23	115708.91	-	0.1
1	100834.82	115705.62	-	0.1
1	100499.16	115149.32	-	0.1
2	100502.24	115151.81	-	0.1
3	100505.43	115153.38	-	0.1
4	100509.19	115154.39	-	0.1
5	100513.75	115154.94	-	0.1
6	100518.33	115155.16	-	0.1
7	100523.31	115155.31	-	0.1
8	100528.19	115154.62	-	0.1
9	100532.89	115152.06	-	0.1
10	100540.94	115147.11	-	0.1
11	100546.62	115142.17	-	0.1
12	100550.69	115137.42	-	0.1
13	100551.71	115134.19	-	0.1
14	100552.32	115129.82	-	0.1
15	100552.69	115123.92	-	0.1
16	100552.6	115117.58	-	0.1
17	100551.99	115113.47	-	0.1
18	100550.57	115110.36	-	0.1
19	100548.16	115108.45	-	0.1
20	100545.25	115108.27	-	0.1
21	100542.47	115108.73	-	0.1
22	100539.42	115110.19	-	0.1
23	100536.62	115112.38	-	0.1
24	100532.78	115116.18	-	0.1
25	100529.53	115120.68	-	0.1
26	100527.72	115122.91	-	0.1

ДОКУМЕНТ ПОДПИСАН
ЭЛЕКТРОННОЙ ПОДПИСЬЮ
Сертификат: 839971481847979980055521910400019784 43
Владелец: ПУБЛИЧНО-ПРАВОВАЯ КОМПАНИЯ РОСКАДАСТР
Действителен: с 24.12.2025 по 19.03.2027

полное наименование должности	инициалы, фамилия

Земельный участок
вид объекта недвижимости

Лист № 211 раздела 4.2	Всего листов раздела 4.2: 269	Всего разделов: 8	Всего листов выписки: 382

20.03.2026г. № КУВИ-001/2026-37549430	
Кадастровый номер:	78:36:0005305:2322

1	2	3	4	5
27	100525.32	115125.19	-	0.1
28	100522.4	115126.89	-	0.1
29	100513.71	115128.63	-	0.1
30	100508.95	115130.32	-	0.1
31	100504.02	115131.06	-	0.1
32	100501.77	115132.77	-	0.1
33	100500.68	115133.87	-	0.1
34	100497.57	115137.15	-	0.1
35	100495.65	115142	-	0.1
36	100496.23	115145.14	-	0.1
37	100497.68	115147.74	-	0.1
1	100499.16	115149.32	-	0.1
1	100427.88	115376.94	-	-
2	100433.41	115377.72	-	-
3	100433.32	115379.9	-	-
4	100433.25	115380.53	-	-
5	100434.22	115380.67	-	-
6	100434.27	115380.38	-	-
7	100453.47	115383.48	-	-
8	100453.88	115381.1	-	-
9	100463.43	115382.5	-	-
10	100464.23	115375.83	-	-
11	100463.42	115375.73	-	-
12	100463.84	115373.23	-	-
13	100464.65	115373.32	-	-
14	100465.34	115367.37	-	-
15	100456.34	115366.09	-	-
16	100456.57	115363.62	-	-
17	100437.5	115361.05	-	-

ДОКУМЕНТ ПОДПИСАН
ЭЛЕКТРОННОЙ ПОДПИСЬЮ
Сертификат: 839971481847979980055521910400019784 43
Владелец: ПУБЛИЧНО-ПРАВОВАЯ КОМПАНИЯ РОСКАДАСТР
Действителен: с 24.12.2025 по 19.03.2027

полное наименование должности	инициалы, фамилия

Земельный участок
вид объекта недвижимости

Лист № 212 раздела 4.2	Всего листов раздела 4.2: 269	Всего разделов: 8	Всего листов выписки: 382

20.03.2026г. № КУВИ-001/2026-37549430	
Кадастровый номер:	78:36:0005305:2322

1	2	3	4	5
18	100437.62	115360.38	-	-
19	100435.96	115360.07	-	-
20	100435.75	115360.95	-	-
21	100435.63	115360.93	-	-
22	100435.19	115363.04	-	-
23	100430.44	115362.22	-	-
24	100429.01	115369.5	-	-
25	100427.33	115369.25	-	-
26	100427.18	115370.36	-	-
27	100428.8	115370.55	-	-
1	100427.88	115376.94	-	-
1	100576.06	115364.24	-	0.1
2	100578.29	115369.11	-	0.1
3	100588.83	115375.09	-	0.1
4	100600.06	115379.15	-	0.1
5	100612.73	115380.36	-	0.1
6	100618.03	115379.89	-	0.1
7	100638.09	115381.92	-	0.1
8	100643.82	115383.1	-	0.1
9	100650.73	115357.16	-	0.1
10	100623.05	115350.28	-	0.1
11	100599.51	115343.44	-	0.1
12	100578.21	115336.06	-	0.1
1	100576.06	115364.24	-	0.1
1	100565.19	115022.88	-	0.1
2	100564.4	115021	-	0.1
3	100563.08	115019.5	-	0.1
4	100561	115018.58	-	0.1
5	100558.68	115018.41	-	0.1

ДОКУМЕНТ ПОДПИСАН
ЭЛЕКТРОННОЙ ПОДПИСЬЮ
Сертификат: 839971481847979980055521910400019784 43
Владелец: ПУБЛИЧНО-ПРАВОВАЯ КОМПАНИЯ РОСКАДАСТР
Действителен: с 24.12.2025 по 19.03.2027

полное наименование должности		инициалы, фамилия

Земельный участок
вид объекта недвижимости

Лист № 213 раздела 4.2	Всего листов раздела 4.2: 269	Всего разделов: 8	Всего листов выписки: 382

20.03.2026г. № КУВИ-001/2026-37549430	
Кадастровый номер:	78:36:0005305:2322

1	2	3	4	5
6	100556.42	115019.57	-	0.1
7	100554.32	115021.56	-	0.1
8	100553.11	115024.63	-	0.1
9	100553.42	115027.16	-	0.1
10	100554.73	115029.71	-	0.1
11	100557.23	115031.11	-	0.1
12	100559.12	115031.41	-	0.1
13	100561.38	115030.99	-	0.1
14	100563.13	115029.81	-	0.1
15	100564.81	115027.79	-	0.1
16	100565.39	115024.6	-	0.1
1	100565.19	115022.88	-	0.1
1	100796.13	115270.2	-	0.1
2	100785.55	115267.3	-	0.1
3	100778.75	115291.87	-	0.1
4	100789.23	115294.84	-	0.1
1	100796.13	115270.2	-	0.1

ДОКУМЕНТ ПОДПИСАН
ЭЛЕКТРОННОЙ ПОДПИСЬЮ
Сертификат: 839971481847979980055521910400019784 43
Владелец: ПУБЛИЧНО-ПРАВОВАЯ КОМПАНИЯ РОСКАДАСТР
Действителен: с 24.12.2025 по 19.03.2027

полное наименование должности	инициалы, фамилия

Земельный участок
вид объекта недвижимости

Лист № 214 раздела 4.2	Всего листов раздела 4.2: 269	Всего разделов: 8	Всего листов выписки: 382

20.03.2026г. № КУВИ-001/2026-37549430	
Кадастровый номер:	78:36:0005305:2322

Сведения о характерных точках границы части (частей) земельного участка

Учетный номер части: 78:36:0005305:2322/47

Система координат СК-1964

Номер точки	Координаты, м		Описание закрепления на местности	Средняя квадратичная погрешность определения координат характерных точек границ земельного участка, м
	X	Y		
1	2	3	4	5
1	100774.22	115774.1	-	-
2	100764.2	115760.47	-	-
3	100764.67	115760.44	-	-
4	100764.87	115760.44	-	-
5	100765.07	115760.44	-	-
6	100765.27	115760.45	-	-
7	100765.47	115760.46	-	-
8	100765.68	115760.47	-	-
9	100765.88	115760.49	-	-
10	100766.08	115760.51	-	-
11	100766.27	115760.53	-	-
12	100766.47	115760.56	-	-
13	100766.67	115760.6	-	-
14	100766.87	115760.63	-	-
15	100767.07	115760.67	-	-
16	100767.26	115760.72	-	-
17	100767.46	115760.77	-	-
18	100767.65	115760.82	-	-
19	100767.84	115760.88	-	-
20	100768.03	115760.94	-	-
21	100768.22	115761	-	-
22	100768.41	115761.07	-	-
23	100768.6	115761.15	-	-
24	100768.79	115761.22	-	-

полное наименование должности	ДОКУМЕНТ ПОДПИСАН ЭЛЕКТРОННОЙ ПОДПИСЬЮ Сертификат: 839971481847979980055521910400019784 43 Владелец: ПУБЛИЧНО-ПРАВОВАЯ КОМПАНИЯ РОСКАДАСТР Действителен: с 24.12.2025 по 19.03.2027	инициалы, фамилия

Земельный участок
вид объекта недвижимости

Лист № 215 раздела 4.2	Всего листов раздела 4.2: 269	Всего разделов: 8	Всего листов выписки: 382

20.03.2026г. № КУВИ-001/2026-37549430	
Кадастровый номер:	78:36:0005305:2322

1	2	3	4	5
25	100768.97	115761.3	-	-
26	100769.15	115761.38	-	-
27	100769.34	115761.47	-	-
28	100769.52	115761.56	-	-
29	100769.69	115761.66	-	-
30	100769.87	115761.75	-	-
31	100770.04	115761.86	-	-
32	100770.21	115761.96	-	-
33	100770.38	115762.07	-	-
34	100770.55	115762.18	-	-
35	100770.71	115762.3	-	-
36	100770.88	115762.41	-	-
37	100771.04	115762.54	-	-
38	100771.19	115762.66	-	-
39	100771.35	115762.79	-	-
40	100771.5	115762.92	-	-
41	100771.65	115763.05	-	-
42	100771.8	115763.19	-	-
43	100771.94	115763.33	-	-
44	100772.09	115763.47	-	-
45	100772.22	115763.62	-	-
46	100772.36	115763.77	-	-
47	100772.49	115763.92	-	-
48	100772.62	115764.07	-	-
49	100772.75	115764.23	-	-
50	100772.87	115764.39	-	-
51	100773.03	115764.6	-	-
52	100773.22	115764.88	-	-
53	100773.33	115765.04	-	-

ДОКУМЕНТ ПОДПИСАН
ЭЛЕКТРОННОЙ ПОДПИСЬЮ
Сертификат: 839971481847979980055521910400019784 43
Владелец: ПУБЛИЧНО-ПРАВОВАЯ КОМПАНИЯ РОСКАДАСТР
Действителен: с 24.12.2025 по 19.03.2027

полное наименование должности	инициалы, фамилия

Земельный участок
вид объекта недвижимости

Лист № 216 раздела 4.2	Всего листов раздела 4.2: 269	Всего разделов: 8	Всего листов выписки: 382

20.03.2026г. № КУВИ-001/2026-37549430	
Кадастровый номер:	78:36:0005305:2322

1	2	3	4	5
54	100773.44	115765.21	-	-
55	100773.54	115765.39	-	-
56	100773.64	115765.56	-	-
57	100773.74	115765.74	-	-
58	100773.83	115765.92	-	-
59	100773.92	115766.1	-	-
60	100774.01	115766.28	-	-
61	100774.09	115766.46	-	-
62	100774.17	115766.65	-	-
63	100774.24	115766.83	-	-
64	100774.31	115767.02	-	-
65	100774.38	115767.21	-	-
66	100774.44	115767.4	-	-
67	100774.5	115767.59	-	-
68	100774.55	115767.79	-	-
69	100774.61	115767.98	-	-
70	100774.65	115768.18	-	-
71	100774.7	115768.37	-	-
72	100774.74	115768.57	-	-
73	100774.77	115768.77	-	-
74	100774.8	115768.97	-	-
75	100774.83	115769.17	-	-
76	100774.86	115769.37	-	-
77	100774.87	115769.57	-	-
78	100774.89	115769.77	-	-
79	100774.9	115769.97	-	-
80	100774.91	115770.17	-	-
81	100774.91	115770.37	-	-
82	100774.91	115770.57	-	-

ДОКУМЕНТ ПОДПИСАН
ЭЛЕКТРОННОЙ ПОДПИСЬЮ
Сертификат: 839971481847979980055521910400019784 43
Владелец: ПУБЛИЧНО-ПРАВОВАЯ КОМПАНИЯ РОСКАДАСТР
Действителен: с 24.12.2025 по 19.03.2027

полное наименование должности	инициалы, фамилия

Земельный участок
вид объекта недвижимости

Лист № 217 раздела 4.2	Всего листов раздела 4.2: 269	Всего разделов: 8	Всего листов выписки: 382

20.03.2026г. № КУВИ-001/2026-37549430	
Кадастровый номер:	78:36:0005305:2322

1	2	3	4	5
83	100774.91	115770.77	-	-
84	100774.9	115770.97	-	-
85	100774.89	115771.17	-	-
86	100774.87	115771.37	-	-
87	100774.85	115771.57	-	-
88	100774.82	115771.77	-	-
89	100774.8	115771.97	-	-
90	100774.76	115772.17	-	-
91	100774.73	115772.37	-	-
92	100774.69	115772.56	-	-
93	100774.64	115772.76	-	-
94	100774.59	115772.95	-	-
95	100774.54	115773.15	-	-
96	100774.48	115773.34	-	-
97	100774.42	115773.53	-	-
98	100774.36	115773.72	-	-
1	100774.22	115774.1	-	-

ДОКУМЕНТ ПОДПИСАН
ЭЛЕКТРОННОЙ ПОДПИСЬЮ
Сертификат: 839971481847979980055521910400019784 43
Владелец: ПУБЛИЧНО-ПРАВОВАЯ КОМПАНИЯ РОСКАДАСТР
Действителен: с 24.12.2025 по 19.03.2027

полное наименование должности	инициалы, фамилия

Земельный участок
вид объекта недвижимости

Лист № 218 раздела 4.2	Всего листов раздела 4.2: 269	Всего разделов: 8	Всего листов выписки: 382

20.03.2026г. № КУВИ-001/2026-37549430	
Кадастровый номер:	78:36:0005305:2322

Сведения о характерных точках границы части (частей) земельного участка

Учетный номер части: 78:36:0005305:2322/48

Система координат СК-1964

Номер точки	Координаты, м		Описание закрепления на местности	Средняя квадратичная погрешность определения координат характерных точек границ земельного участка, м
	X	Y		
1	2	3	4	5
1	100625.62	114952.7	-	-
2	100585.58	114995.27	-	-
3	100585.43	114995.42	-	-
4	100585.28	114995.56	-	-
5	100585.11	114995.7	-	-
6	100584.95	114995.83	-	-
7	100584.78	114995.95	-	-
8	100584.6	114996.07	-	-
9	100584.27	114996.26	-	-
10	100584.04	114996.37	-	-
11	100583.85	114996.46	-	-
12	100583.66	114996.54	-	-
13	100583.46	114996.61	-	-
14	100583.25	114996.67	-	-
15	100583.05	114996.72	-	-
16	100515.45	115012.06	-	-
17	100473.92	115021.26	-	-
18	100436.83	115029.1	-	-
19	100364.08	115043.61	-	-
20	100364.63	115041.01	-	0.1
21	100378.49	115038.11	-	0.1
22	100382.53	115037.77	-	0.1
23	100420.23	115029.74	-	0.1
24	100490.34	115015.21	-	0.1

полное наименование должности		инициалы, фамилия

ДОКУМЕНТ ПОДПИСАН
ЭЛЕКТРОННОЙ ПОДПИСЬЮ
Сертификат: 839971481847979980055521910400019784 43
Владелец: ПУБЛИЧНО-ПРАВОВАЯ КОМПАНИЯ РОСКАДАСТР
Действителен: с 24.12.2025 по 19.03.2027

Земельный участок
вид объекта недвижимости

Лист № 219 раздела 4.2	Всего листов раздела 4.2: 269	Всего разделов: 8	Всего листов выписки: 382

20.03.2026г. № КУВИ-001/2026-37549430	
Кадастровый номер:	78:36:0005305:2322

1	2	3	4	5
25	100517.16	115009.35	-	0.1
26	100564.96	114999.35	-	0.1
27	100572.8	114997.71	-	0.1
28	100584.68	114994.44	-	0.1
29	100592.12	114987.77	-	0.1
30	100609.89	114968.89	-	0.1
31	100625.49	114952.63	-	0.1
1	100625.62	114952.7	-	-

ДОКУМЕНТ ПОДПИСАН
ЭЛЕКТРОННОЙ ПОДПИСЬЮ
Сертификат: 839971481847979980055521910400019784 43
Владелец: ПУБЛИЧНО-ПРАВОВАЯ КОМПАНИЯ РОСКАДАСТР
Действителен: с 24.12.2025 по 19.03.2027

полное наименование должности		инициалы, фамилия

Земельный участок			
вид объекта недвижимости			
Лист № 220 раздела 4.2	Всего листов раздела 4.2: 269	Всего разделов: 8	Всего листов выписки: 382

20.03.2026г. № КУВИ-001/2026-37549430	
Кадастровый номер:	78:36:0005305:2322

Сведения о характерных точках границы части (частей) земельного участка

Учетный номер части: 78:36:0005305:2322/49

Система координат СК-1964

Номер точки	Координаты, м		Описание закрепления на местности	Средняя квадратичная погрешность определения координат характерных точек границ земельного участка, м
	X	Y		
1	2	3	4	5
1	100364.55	115041.39	-	-
2	100380.15	115037.97	-	-
3	100378.49	115038.11	-	0.1
4	100364.63	115041.01	-	0.1
1	100364.55	115041.39	-	-

полное наименование должности	ДОКУМЕНТ ПОДПИСАН ЭЛЕКТРОННОЙ ПОДПИСЬЮ Сертификат: 839971481847979980055521910400019784 43 Владелец: ПУБЛИЧНО-ПРАВОВАЯ КОМПАНИЯ РОСКАДАСТР Действителен: с 24.12.2025 по 19.03.2027	инициалы, фамилия

Земельный участок
вид объекта недвижимости

Лист № 221 раздела 4.2	Всего листов раздела 4.2: 269	Всего разделов: 8	Всего листов выписки: 382

20.03.2026г. № КУВИ-001/2026-37549430	
Кадастровый номер:	78:36:0005305:2322

Сведения о характерных точках границы части (частей) земельного участка

Учетный номер части: 78:36:0005305:2322/50

Система координат СК-1964

Номер точки	Координаты, м		Описание закрепления на местности	Средняя квадратичная погрешность определения координат характерных точек границ земельного участка, м
	X	Y		
1	2	3	4	5
1	100429.94	115391.18	-	0.01
2	100425.94	115391.18	-	0.01
3	100425.94	115395.18	-	0.01
4	100429.94	115395.18	-	0.01
1	100429.94	115391.18	-	0.01

полное наименование должности		инициалы, фамилия

ДОКУМЕНТ ПОДПИСАН
ЭЛЕКТРОННОЙ ПОДПИСЬЮ
Сертификат: 839971481847979980055521910400019784 43
Владелец: ПУБЛИЧНО-ПРАВОВАЯ КОМПАНИЯ РОСКАДАСТР
Действителен: с 24.12.2025 по 19.03.2027

Земельный участок
вид объекта недвижимости

Лист № 222 раздела 4.2	Всего листов раздела 4.2: 269	Всего разделов: 8	Всего листов выписки: 382

20.03.2026г. № КУВИ-001/2026-37549430	
Кадастровый номер:	78:36:0005305:2322

Сведения о характерных точках границы части (частей) земельного участка				
Учетный номер части: 78:36:0005305:2322/51				
Система координат СК-1964				
Номер точки	Координаты, м		Описание закрепления на местности	Средняя квадратичная погрешность определения координат характерных точек границ земельного участка, м
	X	Y		
1	2	3	4	5
1	100464.71	115389.27	-	0.01
2	100460.71	115389.27	-	0.01
3	100460.71	115393.27	-	0.01
4	100464.71	115393.27	-	0.01
1	100464.71	115389.27	-	0.01

полное наименование должности	ДОКУМЕНТ ПОДПИСАН ЭЛЕКТРОННОЙ ПОДПИСЬЮ Сертификат: 839971481847979980055521910400019784 43 Владелец: ПУБЛИЧНО-ПРАВОВАЯ КОМПАНИЯ РОСКАДАСТР Действителен: с 24.12.2025 по 19.03.2027	инициалы, фамилия

Земельный участок			
вид объекта недвижимости			
Лист № 223 раздела 4.2	Всего листов раздела 4.2: 269	Всего разделов: 8	Всего листов выписки: 382

20.03.2026г. № КУВИ-001/2026-37549430	
Кадастровый номер:	78:36:0005305:2322

Сведения о характерных точках границы части (частей) земельного участка

Учетный номер части: 78:36:0005305:2322/52

Система координат СК-1964

Номер точки	Координаты, м		Описание закрепления на местности	Средняя квадратичная погрешность определения координат характерных точек границ земельного участка, м
	X	Y		
1	2	3	4	5
1	100487.11	115409.21	-	0.01
2	100483.11	115409.21	-	0.01
3	100483.11	115413.21	-	0.01
4	100487.11	115413.21	-	0.01
1	100487.11	115409.21	-	0.01

полное наименование должности	ДОКУМЕНТ ПОДПИСАН ЭЛЕКТРОННОЙ ПОДПИСЬЮ Сертификат: 839971481847979980055521910400019784 43 Владелец: ПУБЛИЧНО-ПРАВОВАЯ КОМПАНИЯ РОСКАДАСТР Действителен: с 24.12.2025 по 19.03.2027	инициалы, фамилия

Земельный участок
вид объекта недвижимости

Лист № 224 раздела 4.2	Всего листов раздела 4.2: 269	Всего разделов: 8	Всего листов выписки: 382

20.03.2026г. № КУВИ-001/2026-37549430	
Кадастровый номер:	78:36:0005305:2322

Сведения о характерных точках границы части (частей) земельного участка

Учетный номер части: 78:36:0005305:2322/53

Система координат

Номер точки	Координаты, м		Описание закрепления на местности	Средняя квадратичная погрешность определения координат характерных точек границ земельного участка, м
	X	Y		
1	2	3	4	5
1	100364.55	115041.39	-	-
2	100364.63	115041.01	-	-
3	100378.49	115038.11	-	-
4	100380.15	115037.97	-	-
1	100364.55	115041.39	-	-

полное наименование должности		инициалы, фамилия

ДОКУМЕНТ ПОДПИСАН
ЭЛЕКТРОННОЙ ПОДПИСЬЮ
Сертификат: 839971481847979980055521910400019784 43
Владелец: ПУБЛИЧНО-ПРАВОВАЯ КОМПАНИЯ РОСКАДАСТР
Действителен: с 24.12.2025 по 19.03.2027

Земельный участок
вид объекта недвижимости

Лист № 225 раздела 4.2	Всего листов раздела 4.2: 269	Всего разделов: 8	Всего листов выписки: 382

20.03.2026г. № КУВИ-001/2026-37549430	
Кадастровый номер:	78:36:0005305:2322

Сведения о характерных точках границы части (частей) земельного участка

Учетный номер части: 78:36:0005305:2322/54

Система координат

Номер точки	Координаты, м		Описание закрепления на местности	Средняя квадратичная погрешность определения координат характерных точек границ земельного участка, м
	X	Y		
1	2	3	4	5
1	100851.41	115226.49	-	-
2	100853.34	115227.01	-	-
3	100852.02	115231.58	-	-
4	100849.29	115243.53	-	-
5	100848.62	115246.76	-	-
6	100847.9	115247.21	-	-
7	100837.93	115244.78	-	-
8	100832.11	115242.87	-	-
9	100827.83	115241.63	-	-
10	100826.82	115243.6	-	-
11	100821.2	115265.87	-	-
12	100817.58	115277.7	-	-
13	100816.9	115278.09	-	-
14	100806.92	115275.82	-	-
15	100804.12	115275.13	-	-
16	100803.85	115276.09	-	-
17	100803.14	115276.5	-	-
18	100802.34	115276.28	-	-
19	100801.93	115275.57	-	-
20	100802.45	115273.63	-	-
21	100802.68	115273.24	-	-
22	100803.18	115272.95	-	-
23	100803.62	115272.94	-	-
24	100807.38	115273.88	-	-

ДОКУМЕНТ ПОДПИСАН
ЭЛЕКТРОННОЙ ПОДПИСЬЮ
Сертификат: 839971481847979980055521910400019784 43
Владелец: ПУБЛИЧНО-ПРАВОВАЯ КОМПАНИЯ РОСКАДАСТР
Действителен: с 24.12.2025 по 19.03.2027

полное наименование должности	инициалы, фамилия

Земельный участок
вид объекта недвижимости

Лист № 226 раздела 4.2	Всего листов раздела 4.2: 269	Всего разделов: 8	Всего листов выписки: 382

20.03.2026г. № КУВИ-001/2026-37549430	
Кадастровый номер:	78:36:0005305:2322

1	2	3	4	5
25	100816.06	115275.85	-	-
26	100819.27	115265.34	-	-
27	100824.93	115242.89	-	-
28	100826.59	115239.66	-	-
29	100827.25	115239.37	-	-
30	100832.7	115240.95	-	-
31	100838.48	115242.86	-	-
32	100846.96	115244.93	-	-
33	100847.34	115243.1	-	-
34	100850.08	115231.08	-	-
35	100851.41	115226.49	-	-

ДОКУМЕНТ ПОДПИСАН
ЭЛЕКТРОННОЙ ПОДПИСЬЮ
Сертификат: 839971481847979980055521910400019784 43
Владелец: ПУБЛИЧНО-ПРАВОВАЯ КОМПАНИЯ РОСКАДАСТР
Действителен: с 24.12.2025 по 19.03.2027

полное наименование должности		инициалы, фамилия

Земельный участок
вид объекта недвижимости

Лист № 227 раздела 4.2	Всего листов раздела 4.2: 269	Всего разделов: 8	Всего листов выписки: 382

20.03.2026г. № КУВИ-001/2026-37549430	
Кадастровый номер:	78:36:0005305:2322

Сведения о характерных точках границы части (частей) земельного участка

Учетный номер части: 78:36:0005305:2322/55

Система координат

Номер точки	Координаты, м		Описание закрепления на местности	Средняя квадратичная погрешность определения координат характерных точек границ земельного участка, м
	X	Y		
1	2	3	4	5
1	100851.55	115226.53	-	-
2	100853.47	115227.05	-	-
3	100852.15	115231.62	-	-
4	100849.43	115243.56	-	-
5	100848.72	115246.93	-	-
6	100848.01	115247.38	-	-
7	100837.91	115244.92	-	-
8	100827.91	115242.13	-	-
9	100827.07	115243.68	-	-
10	100821.42	115265.93	-	-
11	100817.67	115277.87	-	-
12	100817	115278.26	-	-
13	100806.9	115275.96	-	-
14	100804.22	115275.29	-	-
15	100803.99	115276.13	-	-
16	100803.27	115276.54	-	-
17	100802.47	115276.32	-	-
18	100802.06	115275.6	-	-
19	100802.46	115274.12	-	-
20	100802.78	115273.58	-	-
21	100803.43	115273.19	-	-
22	100804.05	115273.19	-	-
23	100804.18	115273.22	-	-
24	100807.37	115274.02	-	-

ДОКУМЕНТ ПОДПИСАН
ЭЛЕКТРОННОЙ ПОДПИСЬЮ
Сертификат: 839971481847979980055521910400019784 43
Владелец: ПУБЛИЧНО-ПРАВОВАЯ КОМПАНИЯ РОСКАДАСТР
Действителен: с 24.12.2025 по 19.03.2027

полное наименование должности	инициалы, фамилия

Земельный участок
вид объекта недвижимости

Лист № 228 раздела 4.2	Всего листов раздела 4.2: 269	Всего разделов: 8	Всего листов выписки: 382

20.03.2026г. № КУВИ-001/2026-37549430	
Кадастровый номер:	78:36:0005305:2322

1	2	3	4	5
25	100816.16	115276.02	-	-
26	100819.49	115265.39	-	-
27	100825.19	115242.94	-	-
28	100826.43	115240.66	-	-
29	100826.77	115240.27	-	-
30	100827.35	115240.02	-	-
31	100827.87	115240.05	-	-
32	100838.42	115242.99	-	-
33	100847.06	115245.1	-	-
34	100847.47	115243.13	-	-
35	100850.22	115231.12	-	-
36	100851.55	115226.53	-	-

ДОКУМЕНТ ПОДПИСАН
ЭЛЕКТРОННОЙ ПОДПИСЬЮ
Сертификат: 839971481847979980055521910400019784 43
Владелец: ПУБЛИЧНО-ПРАВОВАЯ КОМПАНИЯ РОСКАДАСТР
Действителен: с 24.12.2025 по 19.03.2027

полное наименование должности	инициалы, фамилия

Земельный участок			
вид объекта недвижимости			
Лист № 229 раздела 4.2	Всего листов раздела 4.2: 269	Всего разделов: 8	Всего листов выписки: 382
20.03.2026г. № КУВИ-001/2026-37549430			
Кадастровый номер:	78:36:0005305:2322		

Сведения о характерных точках границы части (частей) земельного участка

Учетный номер части: 78:36:0005305:2322/56

Система координат

Номер точки	Координаты, м		Описание закрепления на местности	Средняя квадратичная погрешность определения координат характерных точек границ земельного участка, м
	X	Y		
1	2	3	4	5
1	100851.68	115226.56	-	-
2	100853.61	115227.09	-	-
3	100852.29	115231.65	-	-
4	100849.56	115243.59	-	-
5	100848.83	115247.1	-	-
6	100848.11	115247.56	-	-
7	100837.87	115245.06	-	-
8	100827.97	115242.3	-	-
9	100827.2	115243.73	-	-
10	100821.55	115265.97	-	-
11	100817.77	115278.03	-	-
12	100817.09	115278.42	-	-
13	100806.87	115276.1	-	-
14	100804.32	115275.46	-	-
15	100804.12	115276.16	-	-
16	100803.41	115276.58	-	-
17	100802.61	115276.36	-	-
18	100802.2	115275.64	-	-
19	100802.67	115273.9	-	-
20	100802.88	115273.54	-	-
21	100803.35	115273.26	-	-
22	100803.77	115273.26	-	-
23	100803.89	115273.29	-	-
24	100807.34	115274.15	-	-

ДОКУМЕНТ ПОДПИСАН
ЭЛЕКТРОННОЙ ПОДПИСЬЮ
Сертификат: 839971481847979980055521910400019784 43
Владелец: ПУБЛИЧНО-ПРАВОВАЯ КОМПАНИЯ РОСКАДАСТР
Действителен: с 24.12.2025 по 19.03.2027

полное наименование должности		инициалы, фамилия

Земельный участок
вид объекта недвижимости

Лист № 230 раздела 4.2	Всего листов раздела 4.2: 269	Всего разделов: 8	Всего листов выписки: 382

20.03.2026г. № КУВИ-001/2026-37549430	
Кадастровый номер:	78:36:0005305:2322

1	2	3	4	5
25	100816.25	115276.18	-	-
26	100819.63	115265.43	-	-
27	100825.32	115242.99	-	-
28	100826.61	115240.62	-	-
29	100826.87	115240.33	-	-
30	100827.33	115240.13	-	-
31	100827.71	115240.15	-	-
32	100838.38	115243.12	-	-
33	100847.17	115245.27	-	-
34	100847.61	115243.16	-	-
35	100850.35	115231.15	-	-
36	100851.68	115226.56	-	-

ДОКУМЕНТ ПОДПИСАН
ЭЛЕКТРОННОЙ ПОДПИСЬЮ
Сертификат: 839971481847979980055521910400019784 43
Владелец: ПУБЛИЧНО-ПРАВОВАЯ КОМПАНИЯ РОСКАДАСТР
Действителен: с 24.12.2025 по 19.03.2027

полное наименование должности		инициалы, фамилия

Земельный участок
вид объекта недвижимости

Лист № 231 раздела 4.2	Всего листов раздела 4.2: 269	Всего разделов: 8	Всего листов выписки: 382

20.03.2026г. № КУВИ-001/2026-37549430	
Кадастровый номер:	78:36:0005305:2322

Сведения о характерных точках границы части (частей) земельного участка

Учетный номер части: 78:36:0005305:2322/57

Система координат

Номер точки	Координаты, м		Описание закрепления на местности	Средняя квадратичная погрешность определения координат характерных точек границ земельного участка, м
	X	Y		
1	2	3	4	5
1	100853.74	115227.12	-	-
2	100852.42	115231.69	-	-
3	100849.71	115243.65	-	-
4	100848.93	115247.28	-	-
5	100848.22	115247.72	-	-
6	100837.85	115245.19	-	-
7	100835.17	115244.55	-	-
8	100827.96	115243.49	-	-
9	100818.62	115277.25	-	-
10	100818.59	115277.37	-	-
11	100818.23	115278.01	-	-
12	100817.5	115278.47	-	-
13	100816.77	115278.53	-	-
14	100816.57	115278.5	-	-
15	100806.79	115276.48	-	-
16	100804.83	115276.05	-	-
17	100804.75	115276.34	-	-
18	100804.03	115276.75	-	-
19	100803.23	115276.53	-	-
20	100802.82	115275.81	-	-
21	100803.11	115274.76	-	-
22	100803.38	115274.29	-	-
23	100803.96	115273.94	-	-
24	100804.5	115273.92	-	-

ДОКУМЕНТ ПОДПИСАН
ЭЛЕКТРОННОЙ ПОДПИСЬЮ
Сертификат: 839971481847979980055521910400019784 43
Владелец: ПУБЛИЧНО-ПРАВОВАЯ КОМПАНИЯ РОСКАДАСТР
Действителен: с 24.12.2025 по 19.03.2027

полное наименование должности	инициалы, фамилия

Земельный участок
вид объекта недвижимости

Лист № 232 раздела 4.2	Всего листов раздела 4.2: 269	Всего разделов: 8	Всего листов выписки: 382

20.03.2026г. № КУВИ-001/2026-37549430	
Кадастровый номер:	78:36:0005305:2322

1	2	3	4	5
25	100807.21	115274.53	-	-
26	100816.76	115276.5	-	-
27	100826.11	115242.67	-	-
28	100826.14	115242.55	-	-
29	100826.48	115241.95	-	-
30	100827.16	115241.51	-	-
31	100827.84	115241.45	-	-
32	100835.55	115242.59	-	-
33	100838.33	115243.25	-	-
34	100847.28	115245.44	-	-
35	100847.76	115243.22	-	-
36	100850.48	115231.19	-	-
37	100851.81	115226.6	-	-
38	100853.74	115227.12	-	-

полное наименование должности	ДОКУМЕНТ ПОДПИСАН ЭЛЕКТРОННОЙ ПОДПИСЬЮ Сертификат: 839971481847979980055521910400019784 43 Владелец: ПУБЛИЧНО-ПРАВОВАЯ КОМПАНИЯ РОСКАДАСТР Действителен: с 24.12.2025 по 19.03.2027	инициалы, фамилия

Земельный участок
вид объекта недвижимости

Лист № 233 раздела 4.2	Всего листов раздела 4.2: 269	Всего разделов: 8	Всего листов выписки: 382

20.03.2026г. № КУВИ-001/2026-37549430	
Кадастровый номер:	78:36:0005305:2322

Сведения о характерных точках границы части (частей) земельного участка

Учетный номер части: 78:36:0005305:2322/58

Система координат

Номер точки	Координаты, м		Описание закрепления на местности	Средняя квадратичная погрешность определения координат характерных точек границ земельного участка, м
	X	Y		
1	2	3	4	5
1	100760.9	115620.61	-	-
2	100760.9	115624.61	-	-
3	100756.9	115624.61	-	-
4	100756.9	115620.61	-	-
5	100760.9	115620.61	-	-

полное наименование должности	ДОКУМЕНТ ПОДПИСАН ЭЛЕКТРОННОЙ ПОДПИСЬЮ Сертификат: 839971481847979980055521910400019784 43 Владелец: ПУБЛИЧНО-ПРАВОВАЯ КОМПАНИЯ РОСКАДАСТР Действителен: с 24.12.2025 по 19.03.2027	инициалы, фамилия

Земельный участок
вид объекта недвижимости

Лист № 234 раздела 4.2	Всего листов раздела 4.2: 269	Всего разделов: 8	Всего листов выписки: 382

20.03.2026г. № КУВИ-001/2026-37549430	
Кадастровый номер:	78:36:0005305:2322

Сведения о характерных точках границы части (частей) земельного участка				
Учетный номер части: 78:36:0005305:2322/59				
Система координат				
Номер точки	Координаты, м		Описание закрепления на местности	Средняя квадратичная погрешность определения координат характерных точек границ земельного участка, м
	X	Y		
1	2	3	4	5
1	100747.18	115610.77	-	-
2	100747.18	115614.77	-	-
3	100743.18	115614.77	-	-
4	100743.18	115610.77	-	-
5	100747.18	115610.77	-	-

ДОКУМЕНТ ПОДПИСАН
ЭЛЕКТРОННОЙ ПОДПИСЬЮ
Сертификат: 839971481847979980055521910400019784 43
Владелец: ПУБЛИЧНО-ПРАВОВАЯ КОМПАНИЯ РОСКАДАСТР
Действителен: с 24.12.2025 по 19.03.2027

полное наименование должности		инициалы, фамилия

Земельный участок
вид объекта недвижимости

Лист № 235 раздела 4.2	Всего листов раздела 4.2: 269	Всего разделов: 8	Всего листов выписки: 382

20.03.2026г. № КУВИ-001/2026-37549430	
Кадастровый номер:	78:36:0005305:2322

Сведения о характерных точках границы части (частей) земельного участка				
Учетный номер части: 78:36:0005305:2322/60				
Система координат				
Номер точки	Координаты, м		Описание закрепления на местности	Средняя квадратичная погрешность определения координат характерных точек границ земельного участка, м
	X	Y		
1	2	3	4	5
1	100677.99	115652.31	-	-
2	100676.79	115651.55	-	-
3	100677.11	115651.67	-	-
4	100677.99	115652.31	-	-
1	100773.09	115772.57	-	-
2	100757.13	115750.86	-	-
3	100691.8	115663.59	-	-
4	100689.55	115661.31	-	-
5	100692.05	115662.58	-	-
6	100693.29	115663.33	-	-
7	100694.44	115664.29	-	-
8	100695.39	115665.38	-	-
9	100711.72	115687.13	-	-
10	100715.65	115692.41	-	-
11	100717.74	115695.04	-	-
12	100773.09	115772.57	-	-

ДОКУМЕНТ ПОДПИСАН
ЭЛЕКТРОННОЙ ПОДПИСЬЮ
Сертификат: 839971481847979980055521910400019784 43
Владелец: ПУБЛИЧНО-ПРАВОВАЯ КОМПАНИЯ РОСКАДАСТР
Действителен: с 24.12.2025 по 19.03.2027

полное наименование должности	инициалы, фамилия

Земельный участок
вид объекта недвижимости

Лист № 236 раздела 4.2	Всего листов раздела 4.2: 269	Всего разделов: 8	Всего листов выписки: 382

20.03.2026г. № КУВИ-001/2026-37549430	
Кадастровый номер:	78:36:0005305:2322

Сведения о характерных точках границы части (частей) земельного участка

Учетный номер части: 78:36:0005305:2322/61

Система координат

Номер точки	Координаты, м		Описание закрепления на местности	Средняя квадратичная погрешность определения координат характерных точек границ земельного участка, м
	X	Y		
1	2	3	4	5
1	100588.35	115299.71	-	-
2	100595.42	115274.63	-	-
3	100595.92	115274.78	-	-
4	100602.96	115249.8	-	-
5	100602.45	115249.66	-	-
6	100605.27	115239.65	-	-
7	100604.85	115239.53	-	-
8	100606.48	115233.75	-	-
9	100603.96	115233.04	-	-
10	100603.76	115232.7	-	-
11	100604.68	115229.43	-	-
12	100605.01	115229.25	-	-
13	100607.54	115229.96	-	-
14	100609.16	115224.18	-	-
15	100609.59	115224.3	-	-
16	100612.41	115214.29	-	-
17	100612.89	115214.43	-	-
18	100619.95	115189.4	-	-
19	100619.45	115189.26	-	-
20	100626.52	115164.19	-	-
21	100641.14	115168.31	-	-
22	100641.11	115168.43	-	-
23	100705.21	115186.5	-	-
24	100705.25	115186.39	-	-

полное наименование должности	ДОКУМЕНТ ПОДПИСАН ЭЛЕКТРОННОЙ ПОДПИСЬЮ Сертификат: 839971481847979980055521910400019784 43 Владелец: ПУБЛИЧНО-ПРАВОВАЯ КОМПАНИЯ РОСКАДАСТР Действителен: с 24.12.2025 по 19.03.2027	инициалы, фамилия

Земельный участок
вид объекта недвижимости

Лист № 237 раздела 4.2	Всего листов раздела 4.2: 269	Всего разделов: 8	Всего листов выписки: 382

20.03.2026г. № КУВИ-001/2026-37549430	
Кадастровый номер:	78:36:0005305:2322

1	2	3	4	5
25	100719.88	115190.51	-	-
26	100715.09	115207.5	-	-
27	100711.87	115206.6	-	-
28	100710.17	115212.46	-	-
29	100711.44	115212.82	-	-
30	100704.11	115238.8	-	-
31	100704.54	115238.93	-	-
32	100701.61	115249.32	-	-
33	100702.65	115249.61	-	-
34	100700.77	115256.29	-	-
35	100702.4	115256.76	-	-
36	100701.64	115259.45	-	-
37	100700.01	115258.99	-	-
38	100698.13	115265.64	-	-
39	100697.09	115265.35	-	-
40	100694.16	115275.74	-	-
41	100693.73	115275.62	-	-
42	100690.8	115286.01	-	-
43	100691.41	115286.18	-	-
44	100690.09	115290.85	-	-
45	100689.48	115290.68	-	-
46	100686.36	115301.75	-	-
47	100685.48	115301.5	-	-
48	100683.62	115308.1	-	-
49	100686.55	115308.93	-	-
50	100681.76	115325.92	-	-
51	100667.11	115321.79	-	-
52	100667.15	115321.66	-	-
53	100603.05	115303.59	-	-

ДОКУМЕНТ ПОДПИСАН
ЭЛЕКТРОННОЙ ПОДПИСЬЮ
Сертификат: 839971481847979980055521910400019784 43
Владелец: ПУБЛИЧНО-ПРАВОВАЯ КОМПАНИЯ РОСКАДАСТР
Действителен: с 24.12.2025 по 19.03.2027

полное наименование должности	инициалы, фамилия

Земельный участок
вид объекта недвижимости

Лист № 238 раздела 4.2	Всего листов раздела 4.2: 269	Всего разделов: 8	Всего листов выписки: 382

20.03.2026г. № КУВИ-001/2026-37549430	
Кадастровый номер:	78:36:0005305:2322

1	2	3	4	5
54	100602.98	115303.83	-	-
55	100588.35	115299.71	-	-
1	100607.7	115286.93	-	-
2	100675.88	115305.88	-	-
3	100677.72	115299.35	-	-
4	100669.92	115297.15	-	-
5	100672.93	115286.5	-	-
6	100670.92	115285.94	-	-
7	100670.7	115286.75	-	-
8	100645.2	115279.56	-	-
9	100644.62	115281.63	-	-
10	100640.1	115280.35	-	-
11	100644.8	115263.7	-	-
12	100671.84	115271.33	-	-
13	100671.71	115271.79	-	-
14	100676.58	115273.16	-	-
15	100677.19	115271.02	-	-
16	100676.74	115270.89	-	-
17	100679.68	115260.5	-	-
18	100678.65	115260.21	-	-
19	100683.16	115244.18	-	-
20	100684.17	115244.47	-	-
21	100687.11	115234.07	-	-
22	100687.57	115234.2	-	-
23	100689.45	115227.51	-	-
24	100684.59	115226.14	-	-
25	100683.19	115231.12	-	-
26	100656.14	115223.49	-	-
27	100660.81	115206.94	-	-

ДОКУМЕНТ ПОДПИСАН
ЭЛЕКТРОННОЙ ПОДПИСЬЮ
Сертификат: 839971481847979980055521910400019784 43
Владелец: ПУБЛИЧНО-ПРАВОВАЯ КОМПАНИЯ РОСКАДАСТР
Действителен: с 24.12.2025 по 19.03.2027

полное наименование должности	инициалы, фамилия

Земельный участок
вид объекта недвижимости

Лист № 239 раздела 4.2	Всего листов раздела 4.2: 269	Всего разделов: 8	Всего листов выписки: 382

20.03.2026г. № КУВИ-001/2026-37549430	
Кадастровый номер:	78:36:0005305:2322

1	2	3	4	5
28	100665.29	115208.2	-	-
29	100664.71	115210.25	-	-
30	100690.2	115217.44	-	-
31	100689.97	115218.25	-	-
32	100691.93	115218.8	-	-
33	100694.93	115208.15	-	-
34	100702.73	115210.35	-	-
35	100704.38	115204.5	-	-
36	100655.62	115190.75	-	-
37	100652.48	115201.89	-	-
38	100644.92	115199.76	-	-
39	100648.06	115188.62	-	-
40	100636.49	115185.36	-	-
41	100634.21	115193.45	-	-
42	100633.7	115193.3	-	-
43	100626.67	115218.23	-	-
44	100627.17	115218.37	-	-
45	100624.54	115227.7	-	-
46	100627.92	115228.66	-	-
47	100627.75	115229.29	-	-
48	100630.93	115230.18	-	-
49	100630.91	115230.28	-	-
50	100639.09	115232.59	-	-
51	100639.9	115229.7	-	-
52	100653.88	115233.64	-	-
53	100653.59	115234.67	-	-
54	100658.03	115235.92	-	-
55	100652.81	115254.46	-	-
56	100648.33	115253.2	-	-

ДОКУМЕНТ ПОДПИСАН
ЭЛЕКТРОННОЙ ПОДПИСЬЮ
Сертификат: 839971481847979980055521910400019784 43
Владелец: ПУБЛИЧНО-ПРАВОВАЯ КОМПАНИЯ РОСКАДАСТР
Действителен: с 24.12.2025 по 19.03.2027

полное наименование должности	инициалы, фамилия

Земельный участок
вид объекта недвижимости

Лист № 240 раздела 4.2	Всего листов раздела 4.2: 269	Всего разделов: 8	Всего листов выписки: 382

20.03.2026г. № КУВИ-001/2026-37549430	
Кадастровый номер:	78:36:0005305:2322

1	2	3	4	5
57	100648.04	115254.24	-	-
58	100634.43	115250.4	-	-
59	100632.25	115258.14	-	-
60	100616.54	115253.71	-	-
61	100609.5	115278.67	-	-
62	100609.99	115278.81	-	-
63	100607.7	115286.93	-	-

ДОКУМЕНТ ПОДПИСАН
ЭЛЕКТРОННОЙ ПОДПИСЬЮ
Сертификат: 839971481847979980055521910400019784 43
Владелец: ПУБЛИЧНО-ПРАВОВАЯ КОМПАНИЯ РОСКАДАСТР
Действителен: с 24.12.2025 по 19.03.2027

полное наименование должности	инициалы, фамилия

Земельный участок			
вид объекта недвижимости			
Лист № 241 раздела 4.2	Всего листов раздела 4.2: 269	Всего разделов: 8	Всего листов выписки: 382
20.03.2026г. № КУВИ-001/2026-37549430			
Кадастровый номер:	78:36:0005305:2322		

Сведения о характерных точках границы части (частей) земельного участка

Учетный номер части: 78:36:0005305:2322/62

Система координат

Номер точки	Координаты, м		Описание закрепления на местности	Средняя квадратичная погрешность определения координат характерных точек границ земельного участка, м
	X	Y		
1	2	3	4	5
1	100588.35	115299.71	-	-
2	100595.42	115274.63	-	-
3	100595.92	115274.78	-	-
4	100602.96	115249.8	-	-
5	100602.45	115249.66	-	-
6	100605.27	115239.65	-	-
7	100604.85	115239.53	-	-
8	100606.48	115233.75	-	-
9	100603.96	115233.04	-	-
10	100603.76	115232.7	-	-
11	100604.68	115229.43	-	-
12	100605.01	115229.25	-	-
13	100607.54	115229.96	-	-
14	100609.16	115224.18	-	-
15	100609.59	115224.3	-	-
16	100612.41	115214.29	-	-
17	100612.89	115214.43	-	-
18	100619.95	115189.4	-	-
19	100619.45	115189.26	-	-
20	100626.52	115164.19	-	-
21	100641.14	115168.31	-	-
22	100641.11	115168.43	-	-
23	100705.21	115186.5	-	-
24	100705.25	115186.39	-	-

ДОКУМЕНТ ПОДПИСАН
ЭЛЕКТРОННОЙ ПОДПИСЬЮ
Сертификат: 839971481847979980055521910400019784 43
Владелец: ПУБЛИЧНО-ПРАВОВАЯ КОМПАНИЯ РОСКАДАСТР
Действителен: с 24.12.2025 по 19.03.2027

полное наименование должности		инициалы, фамилия

Земельный участок
вид объекта недвижимости

Лист № 242 раздела 4.2	Всего листов раздела 4.2: 269	Всего разделов: 8	Всего листов выписки: 382

20.03.2026г. № КУВИ-001/2026-37549430	
Кадастровый номер:	78:36:0005305:2322

1	2	3	4	5
25	100719.88	115190.51	-	-
26	100715.09	115207.5	-	-
27	100711.87	115206.6	-	-
28	100710.17	115212.46	-	-
29	100711.44	115212.82	-	-
30	100704.11	115238.8	-	-
31	100704.54	115238.93	-	-
32	100701.61	115249.32	-	-
33	100702.65	115249.61	-	-
34	100700.77	115256.29	-	-
35	100702.4	115256.76	-	-
36	100701.64	115259.45	-	-
37	100700.01	115258.99	-	-
38	100698.13	115265.64	-	-
39	100697.09	115265.35	-	-
40	100694.16	115275.74	-	-
41	100693.73	115275.62	-	-
42	100690.8	115286.01	-	-
43	100691.41	115286.18	-	-
44	100690.09	115290.85	-	-
45	100689.48	115290.68	-	-
46	100686.36	115301.75	-	-
47	100685.48	115301.5	-	-
48	100683.62	115308.1	-	-
49	100686.55	115308.93	-	-
50	100681.76	115325.92	-	-
51	100667.11	115321.79	-	-
52	100667.15	115321.66	-	-
53	100603.05	115303.59	-	-

ДОКУМЕНТ ПОДПИСАН
ЭЛЕКТРОННОЙ ПОДПИСЬЮ
Сертификат: 839971481847979980055521910400019784 43
Владелец: ПУБЛИЧНО-ПРАВОВАЯ КОМПАНИЯ РОСКАДАСТР
Действителен: с 24.12.2025 по 19.03.2027

полное наименование должности	инициалы, фамилия

Земельный участок
вид объекта недвижимости

Лист № 243 раздела 4.2	Всего листов раздела 4.2: 269	Всего разделов: 8	Всего листов выписки: 382

20.03.2026г. № КУВИ-001/2026-37549430	
Кадастровый номер:	78:36:0005305:2322

1	2	3	4	5
54	100602.98	115303.83	-	-
55	100588.35	115299.71	-	-
1	100607.7	115286.93	-	-
2	100675.88	115305.88	-	-
3	100677.72	115299.35	-	-
4	100669.92	115297.15	-	-
5	100672.93	115286.5	-	-
6	100670.92	115285.94	-	-
7	100670.7	115286.75	-	-
8	100645.2	115279.56	-	-
9	100644.62	115281.63	-	-
10	100640.1	115280.35	-	-
11	100644.8	115263.7	-	-
12	100671.84	115271.33	-	-
13	100671.71	115271.79	-	-
14	100676.58	115273.16	-	-
15	100677.19	115271.02	-	-
16	100676.74	115270.89	-	-
17	100679.68	115260.5	-	-
18	100678.65	115260.21	-	-
19	100683.16	115244.18	-	-
20	100684.17	115244.47	-	-
21	100687.11	115234.07	-	-
22	100687.57	115234.2	-	-
23	100689.45	115227.51	-	-
24	100684.59	115226.14	-	-
25	100683.19	115231.12	-	-
26	100656.14	115223.49	-	-
27	100660.81	115206.94	-	-

ДОКУМЕНТ ПОДПИСАН
ЭЛЕКТРОННОЙ ПОДПИСЬЮ
Сертификат: 839971481847979980055521910400019784 43
Владелец: ПУБЛИЧНО-ПРАВОВАЯ КОМПАНИЯ РОСКАДАСТР
Действителен: с 24.12.2025 по 19.03.2027

полное наименование должности		инициалы, фамилия

Земельный участок
вид объекта недвижимости

Лист № 244 раздела 4.2	Всего листов раздела 4.2: 269	Всего разделов: 8	Всего листов выписки: 382

20.03.2026г. № КУВИ-001/2026-37549430	
Кадастровый номер:	78:36:0005305:2322

1	2	3	4	5
28	100665.29	115208.2	-	-
29	100664.71	115210.25	-	-
30	100690.2	115217.44	-	-
31	100689.97	115218.25	-	-
32	100691.93	115218.8	-	-
33	100694.93	115208.15	-	-
34	100702.73	115210.35	-	-
35	100704.38	115204.5	-	-
36	100655.62	115190.75	-	-
37	100652.48	115201.89	-	-
38	100644.92	115199.76	-	-
39	100648.06	115188.62	-	-
40	100636.49	115185.36	-	-
41	100634.21	115193.45	-	-
42	100633.7	115193.3	-	-
43	100626.67	115218.23	-	-
44	100627.17	115218.37	-	-
45	100624.54	115227.7	-	-
46	100627.92	115228.66	-	-
47	100627.75	115229.29	-	-
48	100630.93	115230.18	-	-
49	100630.91	115230.28	-	-
50	100639.09	115232.59	-	-
51	100639.9	115229.7	-	-
52	100653.88	115233.64	-	-
53	100653.59	115234.67	-	-
54	100658.03	115235.92	-	-
55	100652.81	115254.46	-	-
56	100648.33	115253.2	-	-

ДОКУМЕНТ ПОДПИСАН
ЭЛЕКТРОННОЙ ПОДПИСЬЮ
Сертификат: 839971481847979980055521910400019784 43
Владелец: ПУБЛИЧНО-ПРАВОВАЯ КОМПАНИЯ РОСКАДАСТР
Действителен: с 24.12.2025 по 19.03.2027

полное наименование должности	инициалы, фамилия

Земельный участок
вид объекта недвижимости

Лист № 245 раздела 4.2	Всего листов раздела 4.2: 269	Всего разделов: 8	Всего листов выписки: 382

20.03.2026г. № КУВИ-001/2026-37549430	
Кадастровый номер:	78:36:0005305:2322

1	2	3	4	5
57	100648.04	115254.24	-	-
58	100634.43	115250.4	-	-
59	100632.25	115258.14	-	-
60	100616.54	115253.71	-	-
61	100609.5	115278.67	-	-
62	100609.99	115278.81	-	-
63	100607.7	115286.93	-	-

ДОКУМЕНТ ПОДПИСАН
ЭЛЕКТРОННОЙ ПОДПИСЬЮ
Сертификат: 839971481847979980055521910400019784 43
Владелец: ПУБЛИЧНО-ПРАВОВАЯ КОМПАНИЯ РОСКАДАСТР
Действителен: с 24.12.2025 по 19.03.2027

полное наименование должности	инициалы, фамилия

Земельный участок
вид объекта недвижимости

Лист № 246 раздела 4.2	Всего листов раздела 4.2: 269	Всего разделов: 8	Всего листов выписки: 382

20.03.2026г. № КУВИ-001/2026-37549430	
Кадастровый номер:	78:36:0005305:2322

Сведения о характерных точках границы части (частей) земельного участка

Учетный номер части: 78:36:0005305:2322/63

Система координат

Номер точки	Координаты, м		Описание закрепления на местности	Средняя квадратичная погрешность определения координат характерных точек границ земельного участка, м
	X	Y		
1	2	3	4	5
1	100588.35	115299.71	-	-
2	100595.42	115274.63	-	-
3	100595.92	115274.78	-	-
4	100602.96	115249.8	-	-
5	100602.45	115249.66	-	-
6	100605.27	115239.65	-	-
7	100604.85	115239.53	-	-
8	100606.48	115233.75	-	-
9	100603.96	115233.04	-	-
10	100603.76	115232.7	-	-
11	100604.68	115229.43	-	-
12	100605.01	115229.25	-	-
13	100607.54	115229.96	-	-
14	100609.16	115224.18	-	-
15	100609.59	115224.3	-	-
16	100612.41	115214.29	-	-
17	100612.89	115214.43	-	-
18	100619.95	115189.4	-	-
19	100619.45	115189.26	-	-
20	100626.52	115164.19	-	-
21	100641.14	115168.31	-	-
22	100641.11	115168.43	-	-
23	100705.21	115186.5	-	-
24	100705.25	115186.39	-	-

полное наименование должности	ДОКУМЕНТ ПОДПИСАН ЭЛЕКТРОННОЙ ПОДПИСЬЮ Сертификат: 839971481847979980055521910400019784 43 Владелец: ПУБЛИЧНО-ПРАВОВАЯ КОМПАНИЯ РОСКАДАСТР Действителен: с 24.12.2025 по 19.03.2027	инициалы, фамилия

Земельный участок
вид объекта недвижимости

Лист № 247 раздела 4.2	Всего листов раздела 4.2: 269	Всего разделов: 8	Всего листов выписки: 382

20.03.2026г. № КУВИ-001/2026-37549430	
Кадастровый номер:	78:36:0005305:2322

1	2	3	4	5
25	100719.88	115190.51	-	-
26	100715.09	115207.5	-	-
27	100711.87	115206.6	-	-
28	100710.17	115212.46	-	-
29	100711.44	115212.82	-	-
30	100704.11	115238.8	-	-
31	100704.54	115238.93	-	-
32	100701.61	115249.32	-	-
33	100702.65	115249.61	-	-
34	100700.77	115256.29	-	-
35	100702.4	115256.76	-	-
36	100701.64	115259.45	-	-
37	100700.01	115258.99	-	-
38	100698.13	115265.64	-	-
39	100697.09	115265.35	-	-
40	100694.16	115275.74	-	-
41	100693.73	115275.62	-	-
42	100690.8	115286.01	-	-
43	100691.41	115286.18	-	-
44	100690.09	115290.85	-	-
45	100689.48	115290.68	-	-
46	100686.36	115301.75	-	-
47	100685.48	115301.5	-	-
48	100683.62	115308.1	-	-
49	100686.55	115308.93	-	-
50	100681.76	115325.92	-	-
51	100667.11	115321.79	-	-
52	100667.15	115321.66	-	-
53	100603.05	115303.59	-	-

полное наименование должности	ДОКУМЕНТ ПОДПИСАН ЭЛЕКТРОННОЙ ПОДПИСЬЮ Сертификат: 839971481847979980055521910400019784 43 Владелец: ПУБЛИЧНО-ПРАВОВАЯ КОМПАНИЯ РОСКАДАСТР Действителен: с 24.12.2025 по 19.03.2027	инициалы, фамилия

Земельный участок
вид объекта недвижимости

Лист № 248 раздела 4.2	Всего листов раздела 4.2: 269	Всего разделов: 8	Всего листов выписки: 382

20.03.2026г. № КУВИ-001/2026-37549430	
Кадастровый номер:	78:36:0005305:2322

1	2	3	4	5
54	100602.98	115303.83	-	-
55	100588.35	115299.71	-	-
1	100607.7	115286.93	-	-
2	100675.88	115305.88	-	-
3	100677.72	115299.35	-	-
4	100669.92	115297.15	-	-
5	100672.93	115286.5	-	-
6	100670.92	115285.94	-	-
7	100670.7	115286.75	-	-
8	100645.2	115279.56	-	-
9	100644.62	115281.63	-	-
10	100640.1	115280.35	-	-
11	100644.8	115263.7	-	-
12	100671.84	115271.33	-	-
13	100671.71	115271.79	-	-
14	100676.58	115273.16	-	-
15	100677.19	115271.02	-	-
16	100676.74	115270.89	-	-
17	100679.68	115260.5	-	-
18	100678.65	115260.21	-	-
19	100683.16	115244.18	-	-
20	100684.17	115244.47	-	-
21	100687.11	115234.07	-	-
22	100687.57	115234.2	-	-
23	100689.45	115227.51	-	-
24	100684.59	115226.14	-	-
25	100683.19	115231.12	-	-
26	100656.14	115223.49	-	-
27	100660.81	115206.94	-	-

ДОКУМЕНТ ПОДПИСАН
ЭЛЕКТРОННОЙ ПОДПИСЬЮ
Сертификат: 839971481847979980055521910400019784 43
Владелец: ПУБЛИЧНО-ПРАВОВАЯ КОМПАНИЯ РОСКАДАСТР
Действителен: с 24.12.2025 по 19.03.2027

полное наименование должности	инициалы, фамилия

Земельный участок
вид объекта недвижимости

Лист № 249 раздела 4.2	Всего листов раздела 4.2: 269	Всего разделов: 8	Всего листов выписки: 382

20.03.2026г. № КУВИ-001/2026-37549430	
Кадастровый номер:	78:36:0005305:2322

1	2	3	4	5
28	100665.29	115208.2	-	-
29	100664.71	115210.25	-	-
30	100690.2	115217.44	-	-
31	100689.97	115218.25	-	-
32	100691.93	115218.8	-	-
33	100694.93	115208.15	-	-
34	100702.73	115210.35	-	-
35	100704.38	115204.5	-	-
36	100655.62	115190.75	-	-
37	100652.48	115201.89	-	-
38	100644.92	115199.76	-	-
39	100648.06	115188.62	-	-
40	100636.49	115185.36	-	-
41	100634.21	115193.45	-	-
42	100633.7	115193.3	-	-
43	100626.67	115218.23	-	-
44	100627.17	115218.37	-	-
45	100624.54	115227.7	-	-
46	100627.92	115228.66	-	-
47	100627.75	115229.29	-	-
48	100630.93	115230.18	-	-
49	100630.91	115230.28	-	-
50	100639.09	115232.59	-	-
51	100639.9	115229.7	-	-
52	100653.88	115233.64	-	-
53	100653.59	115234.67	-	-
54	100658.03	115235.92	-	-
55	100652.81	115254.46	-	-
56	100648.33	115253.2	-	-

ДОКУМЕНТ ПОДПИСАН
ЭЛЕКТРОННОЙ ПОДПИСЬЮ
Сертификат: 839971481847979980055521910400019784 43
Владелец: ПУБЛИЧНО-ПРАВОВАЯ КОМПАНИЯ РОСКАДАСТР
Действителен: с 24.12.2025 по 19.03.2027

полное наименование должности	инициалы, фамилия

Земельный участок
вид объекта недвижимости

Лист № 250 раздела 4.2	Всего листов раздела 4.2: 269	Всего разделов: 8	Всего листов выписки: 382

20.03.2026г. № КУВИ-001/2026-37549430	
Кадастровый номер:	78:36:0005305:2322

1	2	3	4	5
57	100648.04	115254.24	-	-
58	100634.43	115250.4	-	-
59	100632.25	115258.14	-	-
60	100616.54	115253.71	-	-
61	100609.5	115278.67	-	-
62	100609.99	115278.81	-	-
63	100607.7	115286.93	-	-

ДОКУМЕНТ ПОДПИСАН
ЭЛЕКТРОННОЙ ПОДПИСЬЮ
Сертификат: 839971481847979980055521910400019784 43
Владелец: ПУБЛИЧНО-ПРАВОВАЯ КОМПАНИЯ РОСКАДАСТР
Действителен: с 24.12.2025 по 19.03.2027

полное наименование должности	инициалы, фамилия

Земельный участок			
вид объекта недвижимости			
Лист № 251 раздела 4.2	Всего листов раздела 4.2: 269	Всего разделов: 8	Всего листов выписки: 382

20.03.2026г. № КУВИ-001/2026-37549430	
Кадастровый номер:	78:36:0005305:2322

Сведения о характерных точках границы части (частей) земельного участка

Учетный номер части: 78:36:0005305:2322/64

Система координат

Номер точки	Координаты, м		Описание закрепления на местности	Средняя квадратичная погрешность определения координат характерных точек границ земельного участка, м
	X	Y		
1	2	3	4	5
1	100588.35	115299.71	-	-
2	100595.42	115274.63	-	-
3	100595.92	115274.78	-	-
4	100602.96	115249.8	-	-
5	100602.45	115249.66	-	-
6	100605.27	115239.65	-	-
7	100604.85	115239.53	-	-
8	100606.48	115233.75	-	-
9	100603.96	115233.04	-	-
10	100603.76	115232.7	-	-
11	100604.68	115229.43	-	-
12	100605.01	115229.25	-	-
13	100607.54	115229.96	-	-
14	100609.16	115224.18	-	-
15	100609.59	115224.3	-	-
16	100612.41	115214.29	-	-
17	100612.89	115214.43	-	-
18	100619.95	115189.4	-	-
19	100619.45	115189.26	-	-
20	100626.52	115164.19	-	-
21	100641.14	115168.31	-	-
22	100641.11	115168.43	-	-
23	100705.21	115186.5	-	-
24	100705.25	115186.39	-	-

полное наименование должности	ДОКУМЕНТ ПОДПИСАН ЭЛЕКТРОННОЙ ПОДПИСЬЮ Сертификат: 839971481847979980055521910400019784 43 Владелец: ПУБЛИЧНО-ПРАВОВАЯ КОМПАНИЯ РОСКАДАСТР Действителен: с 24.12.2025 по 19.03.2027	инициалы, фамилия

Земельный участок
вид объекта недвижимости

Лист № 252 раздела 4.2	Всего листов раздела 4.2: 269	Всего разделов: 8	Всего листов выписки: 382

20.03.2026г. № КУВИ-001/2026-37549430	
Кадастровый номер:	78:36:0005305:2322

1	2	3	4	5
25	100719.88	115190.51	-	-
26	100715.09	115207.5	-	-
27	100711.87	115206.6	-	-
28	100710.17	115212.46	-	-
29	100711.44	115212.82	-	-
30	100704.11	115238.8	-	-
31	100704.54	115238.93	-	-
32	100701.61	115249.32	-	-
33	100702.65	115249.61	-	-
34	100700.77	115256.29	-	-
35	100702.4	115256.76	-	-
36	100701.64	115259.45	-	-
37	100700.01	115258.99	-	-
38	100698.13	115265.64	-	-
39	100697.09	115265.35	-	-
40	100694.16	115275.74	-	-
41	100693.73	115275.62	-	-
42	100690.8	115286.01	-	-
43	100691.41	115286.18	-	-
44	100690.09	115290.85	-	-
45	100689.48	115290.68	-	-
46	100686.36	115301.75	-	-
47	100685.48	115301.5	-	-
48	100683.62	115308.1	-	-
49	100686.55	115308.93	-	-
50	100681.76	115325.92	-	-
51	100667.11	115321.79	-	-
52	100667.15	115321.66	-	-
53	100603.05	115303.59	-	-

полное наименование должности	ДОКУМЕНТ ПОДПИСАН ЭЛЕКТРОННОЙ ПОДПИСЬЮ Сертификат: 839971481847979980055521910400019784 43 Владелец: ПУБЛИЧНО-ПРАВОВАЯ КОМПАНИЯ РОСКАДАСТР Действителен: с 24.12.2025 по 19.03.2027	инициалы, фамилия

Земельный участок
вид объекта недвижимости

Лист № 253 раздела 4.2	Всего листов раздела 4.2: 269	Всего разделов: 8	Всего листов выписки: 382

20.03.2026г. № КУВИ-001/2026-37549430	
Кадастровый номер:	78:36:0005305:2322

1	2	3	4	5
54	100602.98	115303.83	-	-
55	100588.35	115299.71	-	-
1	100607.7	115286.93	-	-
2	100675.88	115305.88	-	-
3	100677.72	115299.35	-	-
4	100669.92	115297.15	-	-
5	100672.93	115286.5	-	-
6	100670.92	115285.94	-	-
7	100670.7	115286.75	-	-
8	100645.2	115279.56	-	-
9	100644.62	115281.63	-	-
10	100640.1	115280.35	-	-
11	100644.8	115263.7	-	-
12	100671.84	115271.33	-	-
13	100671.71	115271.79	-	-
14	100676.58	115273.16	-	-
15	100677.19	115271.02	-	-
16	100676.74	115270.89	-	-
17	100679.68	115260.5	-	-
18	100678.65	115260.21	-	-
19	100683.16	115244.18	-	-
20	100684.17	115244.47	-	-
21	100687.11	115234.07	-	-
22	100687.57	115234.2	-	-
23	100689.45	115227.51	-	-
24	100684.59	115226.14	-	-
25	100683.19	115231.12	-	-
26	100656.14	115223.49	-	-
27	100660.81	115206.94	-	-

ДОКУМЕНТ ПОДПИСАН
ЭЛЕКТРОННОЙ ПОДПИСЬЮ
Сертификат: 839971481847979980055521910400019784 43
Владелец: ПУБЛИЧНО-ПРАВОВАЯ КОМПАНИЯ РОСКАДАСТР
Действителен: с 24.12.2025 по 19.03.2027

полное наименование должности	инициалы, фамилия

Земельный участок
вид объекта недвижимости

Лист № 254 раздела 4.2	Всего листов раздела 4.2: 269	Всего разделов: 8	Всего листов выписки: 382

20.03.2026г. № КУВИ-001/2026-37549430	
Кадастровый номер:	78:36:0005305:2322

1	2	3	4	5
28	100665.29	115208.2	-	-
29	100664.71	115210.25	-	-
30	100690.2	115217.44	-	-
31	100689.97	115218.25	-	-
32	100691.93	115218.8	-	-
33	100694.93	115208.15	-	-
34	100702.73	115210.35	-	-
35	100704.38	115204.5	-	-
36	100655.62	115190.75	-	-
37	100652.48	115201.89	-	-
38	100644.92	115199.76	-	-
39	100648.06	115188.62	-	-
40	100636.49	115185.36	-	-
41	100634.21	115193.45	-	-
42	100633.7	115193.3	-	-
43	100626.67	115218.23	-	-
44	100627.17	115218.37	-	-
45	100624.54	115227.7	-	-
46	100627.92	115228.66	-	-
47	100627.75	115229.29	-	-
48	100630.93	115230.18	-	-
49	100630.91	115230.28	-	-
50	100639.09	115232.59	-	-
51	100639.9	115229.7	-	-
52	100653.88	115233.64	-	-
53	100653.59	115234.67	-	-
54	100658.03	115235.92	-	-
55	100652.81	115254.46	-	-
56	100648.33	115253.2	-	-

ДОКУМЕНТ ПОДПИСАН
ЭЛЕКТРОННОЙ ПОДПИСЬЮ
Сертификат: 839971481847979980055521910400019784 43
Владелец: ПУБЛИЧНО-ПРАВОВАЯ КОМПАНИЯ РОСКАДАСТР
Действителен: с 24.12.2025 по 19.03.2027

полное наименование должности	инициалы, фамилия

Земельный участок
вид объекта недвижимости

Лист № 255 раздела 4.2	Всего листов раздела 4.2: 269	Всего разделов: 8	Всего листов выписки: 382

20.03.2026г. № КУВИ-001/2026-37549430	
Кадастровый номер:	78:36:0005305:2322

1	2	3	4	5
57	100648.04	115254.24	-	-
58	100634.43	115250.4	-	-
59	100632.25	115258.14	-	-
60	100616.54	115253.71	-	-
61	100609.5	115278.67	-	-
62	100609.99	115278.81	-	-
63	100607.7	115286.93	-	-

ДОКУМЕНТ ПОДПИСАН
ЭЛЕКТРОННОЙ ПОДПИСЬЮ
Сертификат: 839971481847979980055521910400019784 43
Владелец: ПУБЛИЧНО-ПРАВОВАЯ КОМПАНИЯ РОСКАДАСТР
Действителен: с 24.12.2025 по 19.03.2027

полное наименование должности	инициалы, фамилия

Земельный участок
вид объекта недвижимости

Лист № 256 раздела 4.2	Всего листов раздела 4.2: 269	Всего разделов: 8	Всего листов выписки: 382

20.03.2026г. № КУВИ-001/2026-37549430	
Кадастровый номер:	78:36:0005305:2322

Сведения о характерных точках границы части (частей) земельного участка

Учетный номер части: 78:36:0005305:2322/65

Система координат

Номер точки	Координаты, м		Описание закрепления на местности	Средняя квадратичная погрешность определения координат характерных точек границ земельного участка, м
	X	Y		
1	2	3	4	5
1	100588.35	115299.71	-	-
2	100595.42	115274.63	-	-
3	100595.92	115274.78	-	-
4	100602.96	115249.8	-	-
5	100602.45	115249.66	-	-
6	100605.27	115239.65	-	-
7	100604.85	115239.53	-	-
8	100606.48	115233.75	-	-
9	100603.96	115233.04	-	-
10	100603.76	115232.7	-	-
11	100604.68	115229.43	-	-
12	100605.01	115229.25	-	-
13	100607.54	115229.96	-	-
14	100609.16	115224.18	-	-
15	100609.59	115224.3	-	-
16	100612.41	115214.29	-	-
17	100612.89	115214.43	-	-
18	100619.95	115189.4	-	-
19	100619.45	115189.26	-	-
20	100626.52	115164.19	-	-
21	100641.14	115168.31	-	-
22	100641.11	115168.43	-	-
23	100705.21	115186.5	-	-
24	100705.25	115186.39	-	-

полное наименование должности	ДОКУМЕНТ ПОДПИСАН ЭЛЕКТРОННОЙ ПОДПИСЬЮ Сертификат: 839971481847979980055521910400019784 43 Владелец: ПУБЛИЧНО-ПРАВОВАЯ КОМПАНИЯ РОСКАДАСТР Действителен: с 24.12.2025 по 19.03.2027	инициалы, фамилия

Земельный участок
вид объекта недвижимости

Лист № 257 раздела 4.2	Всего листов раздела 4.2: 269	Всего разделов: 8	Всего листов выписки: 382

20.03.2026г. № КУВИ-001/2026-37549430	
Кадастровый номер:	78:36:0005305:2322

1	2	3	4	5
25	100719.88	115190.51	-	-
26	100715.09	115207.5	-	-
27	100711.87	115206.6	-	-
28	100710.17	115212.46	-	-
29	100711.44	115212.82	-	-
30	100704.11	115238.8	-	-
31	100704.54	115238.93	-	-
32	100701.61	115249.32	-	-
33	100702.65	115249.61	-	-
34	100700.77	115256.29	-	-
35	100702.4	115256.76	-	-
36	100701.64	115259.45	-	-
37	100700.01	115258.99	-	-
38	100698.13	115265.64	-	-
39	100697.09	115265.35	-	-
40	100694.16	115275.74	-	-
41	100693.73	115275.62	-	-
42	100690.8	115286.01	-	-
43	100691.41	115286.18	-	-
44	100690.09	115290.85	-	-
45	100689.48	115290.68	-	-
46	100686.36	115301.75	-	-
47	100685.48	115301.5	-	-
48	100683.62	115308.1	-	-
49	100686.55	115308.93	-	-
50	100681.76	115325.92	-	-
51	100667.11	115321.79	-	-
52	100667.15	115321.66	-	-
53	100603.05	115303.59	-	-

полное наименование должности	ДОКУМЕНТ ПОДПИСАН ЭЛЕКТРОННОЙ ПОДПИСЬЮ Сертификат: 839971481847979980055521910400019784 43 Владелец: ПУБЛИЧНО-ПРАВОВАЯ КОМПАНИЯ РОСКАДАСТР Действителен: с 24.12.2025 по 19.03.2027	инициалы, фамилия

Земельный участок
вид объекта недвижимости

Лист № 258 раздела 4.2	Всего листов раздела 4.2: 269	Всего разделов: 8	Всего листов выписки: 382

20.03.2026г. № КУВИ-001/2026-37549430	
Кадастровый номер:	78:36:0005305:2322

1	2	3	4	5
54	100602.98	115303.83	-	-
55	100588.35	115299.71	-	-
1	100607.7	115286.93	-	-
2	100675.88	115305.88	-	-
3	100677.72	115299.35	-	-
4	100669.92	115297.15	-	-
5	100672.93	115286.5	-	-
6	100670.92	115285.94	-	-
7	100670.7	115286.75	-	-
8	100645.2	115279.56	-	-
9	100644.62	115281.63	-	-
10	100640.1	115280.35	-	-
11	100644.8	115263.7	-	-
12	100671.84	115271.33	-	-
13	100671.71	115271.79	-	-
14	100676.58	115273.16	-	-
15	100677.19	115271.02	-	-
16	100676.74	115270.89	-	-
17	100679.68	115260.5	-	-
18	100678.65	115260.21	-	-
19	100683.16	115244.18	-	-
20	100684.17	115244.47	-	-
21	100687.11	115234.07	-	-
22	100687.57	115234.2	-	-
23	100689.45	115227.51	-	-
24	100684.59	115226.14	-	-
25	100683.19	115231.12	-	-
26	100656.14	115223.49	-	-
27	100660.81	115206.94	-	-

ДОКУМЕНТ ПОДПИСАН
ЭЛЕКТРОННОЙ ПОДПИСЬЮ
Сертификат: 839971481847979980055521910400019784 43
Владелец: ПУБЛИЧНО-ПРАВОВАЯ КОМПАНИЯ РОСКАДАСТР
Действителен: с 24.12.2025 по 19.03.2027

полное наименование должности	инициалы, фамилия

Земельный участок
вид объекта недвижимости

Лист № 259 раздела 4.2	Всего листов раздела 4.2: 269	Всего разделов: 8	Всего листов выписки: 382

20.03.2026г. № КУВИ-001/2026-37549430	
Кадастровый номер:	78:36:0005305:2322

1	2	3	4	5
28	100665.29	115208.2	-	-
29	100664.71	115210.25	-	-
30	100690.2	115217.44	-	-
31	100689.97	115218.25	-	-
32	100691.93	115218.8	-	-
33	100694.93	115208.15	-	-
34	100702.73	115210.35	-	-
35	100704.38	115204.5	-	-
36	100655.62	115190.75	-	-
37	100652.48	115201.89	-	-
38	100644.92	115199.76	-	-
39	100648.06	115188.62	-	-
40	100636.49	115185.36	-	-
41	100634.21	115193.45	-	-
42	100633.7	115193.3	-	-
43	100626.67	115218.23	-	-
44	100627.17	115218.37	-	-
45	100624.54	115227.7	-	-
46	100627.92	115228.66	-	-
47	100627.75	115229.29	-	-
48	100630.93	115230.18	-	-
49	100630.91	115230.28	-	-
50	100639.09	115232.59	-	-
51	100639.9	115229.7	-	-
52	100653.88	115233.64	-	-
53	100653.59	115234.67	-	-
54	100658.03	115235.92	-	-
55	100652.81	115254.46	-	-
56	100648.33	115253.2	-	-

полное наименование должности	ДОКУМЕНТ ПОДПИСАН ЭЛЕКТРОННОЙ ПОДПИСЬЮ Сертификат: 839971481847979980055521910400019784 43 Владелец: ПУБЛИЧНО-ПРАВОВАЯ КОМПАНИЯ РОСКАДАСТР Действителен: с 24.12.2025 по 19.03.2027	инициалы, фамилия

Земельный участок
вид объекта недвижимости

Лист № 260 раздела 4.2	Всего листов раздела 4.2: 269	Всего разделов: 8	Всего листов выписки: 382

20.03.2026г. № КУВИ-001/2026-37549430	
Кадастровый номер:	78:36:0005305:2322

1	2	3	4	5
57	100648.04	115254.24	-	-
58	100634.43	115250.4	-	-
59	100632.25	115258.14	-	-
60	100616.54	115253.71	-	-
61	100609.5	115278.67	-	-
62	100609.99	115278.81	-	-
63	100607.7	115286.93	-	-

ДОКУМЕНТ ПОДПИСАН
ЭЛЕКТРОННОЙ ПОДПИСЬЮ
Сертификат: 839971481847979980055521910400019784 43
Владелец: ПУБЛИЧНО-ПРАВОВАЯ КОМПАНИЯ РОСКАДАСТР
Действителен: с 24.12.2025 по 19.03.2027

полное наименование должности		инициалы, фамилия

Земельный участок
вид объекта недвижимости

Лист № 261 раздела 4.2	Всего листов раздела 4.2: 269	Всего разделов: 8	Всего листов выписки: 382

20.03.2026г. № КУВИ-001/2026-37549430	
Кадастровый номер:	78:36:0005305:2322

Сведения о характерных точках границы части (частей) земельного участка				
Учетный номер части: 78:36:0005305:2322/66				
Система координат				
Номер точки	Координаты, м		Описание закрепления на местности	Средняя квадратичная погрешность определения координат характерных точек границ земельного участка, м
	X	Y		
1	2	3	4	5
1	100474.81	115522.31	-	-
2	100437.2	115497.42	-	-
3	100424.17	115488.63	-	-
4	100417.49	115482.63	-	-
5	100540.38	115564.5	-	-
6	100474.81	115522.31	-	-

полное наименование должности	ДОКУМЕНТ ПОДПИСАН ЭЛЕКТРОННОЙ ПОДПИСЬЮ Сертификат: 839971481847979980055521910400019784 43 Владелец: ПУБЛИЧНО-ПРАВОВАЯ КОМПАНИЯ РОСКАДАСТР Действителен: с 24.12.2025 по 19.03.2027	инициалы, фамилия

Земельный участок
вид объекта недвижимости

Лист № 262 раздела 4.2	Всего листов раздела 4.2: 269	Всего разделов: 8	Всего листов выписки: 382

20.03.2026г. № КУВИ-001/2026-37549430	
Кадастровый номер:	78:36:0005305:2322

Сведения о характерных точках границы части (частей) земельного участка

Учетный номер части: 78:36:0005305:2322/67

Система координат

Номер точки	Координаты, м		Описание закрепления на местности	Средняя квадратичная погрешность определения координат характерных точек границ земельного участка, м
	X	Y		
1	2	3	4	5
1	100442.68	115361.75	-	-
2	100437.5	115361.05	-	-
3	100437.52	115360.97	-	-
4	100442.68	115361.75	-	-
1	100464.26	115373.28	-	-
2	100464.22	115373.57	-	-
3	100463.93	115375.79	-	-
4	100463.42	115375.73	-	-
5	100463.84	115373.23	-	-
6	100464.26	115373.28	-	-
1	100453.25	115383.44	-	-
2	100453.22	115383.7	-	-
3	100433.93	115380.77	-	-
4	100433.95	115380.63	-	-
5	100434.22	115380.67	-	-
6	100434.27	115380.38	-	-
7	100453.25	115383.44	-	-
1	100463.08	115382.68	-	-
2	100453.85	115381.28	-	-
3	100453.88	115381.1	-	-
4	100463.11	115382.45	-	-
5	100463.08	115382.68	-	-

полное наименование должности		инициалы, фамилия

ДОКУМЕНТ ПОДПИСАН
ЭЛЕКТРОННОЙ ПОДПИСЬЮ
Сертификат: 839971481847979980055521910400019784 43
Владелец: ПУБЛИЧНО-ПРАВОВАЯ КОМПАНИЯ РОСКАДАСТР
Действителен: с 24.12.2025 по 19.03.2027

Земельный участок
вид объекта недвижимости

Лист № 263 раздела 4.2	Всего листов раздела 4.2: 269	Всего разделов: 8	Всего листов выписки: 382

20.03.2026г. № КУВИ-001/2026-37549430	
Кадастровый номер:	78:36:0005305:2322

Сведения о характерных точках границы части (частей) земельного участка

Учетный номер части: 78:36:0005305:2322/68

Система координат

Номер точки	Координаты, м		Описание закрепления на местности	Средняя квадратичная погрешность определения координат характерных точек границ земельного участка, м
	X	Y		
1	2	3	4	5
1	100985.91	115263.55	-	-
2	100947.97	115398.31	-	-
3	100904.34	115551.75	-	-
4	100859.24	115711.33	-	-
5	100824.32	115834.49	-	-
6	100820.34	115835.36	-	-
7	100819.28	115835.37	-	-
8	100757.13	115750.86	-	-
9	100691.8	115663.59	-	-
10	100685.23	115656.93	-	-
11	100540.38	115564.5	-	-
12	100474.81	115522.31	-	-
13	100437.2	115497.42	-	-
14	100424.17	115488.63	-	-
15	100380.26	115449.2	-	-
16	100377.88	115435.9	-	-
17	100374.81	115417.13	-	-
18	100371.74	115395.76	-	-
19	100369.74	115379.43	-	-
20	100352.56	115229.12	-	-
21	100350.96	115209.29	-	-
22	100350.05	115189.41	-	-
23	100349.8	115169.51	-	-
24	100350.24	115149.61	-	-

полное наименование должности		инициалы, фамилия

ДОКУМЕНТ ПОДПИСАН
ЭЛЕКТРОННОЙ ПОДПИСЬЮ
Сертификат: 839971481847979980055521910400019784 43
Владелец: ПУБЛИЧНО-ПРАВОВАЯ КОМПАНИЯ РОСКАДАСТР
Действителен: с 24.12.2025 по 19.03.2027

Земельный участок
вид объекта недвижимости

Лист № 264 раздела 4.2	Всего листов раздела 4.2: 269	Всего разделов: 8	Всего листов выписки: 382

20.03.2026г. № КУВИ-001/2026-37549430	
Кадастровый номер:	78:36:0005305:2322

1	2	3	4	5
25	100351.35	115129.74	-	-
26	100353.14	115109.92	-	-
27	100355.61	115090.17	-	-
28	100358.74	115070.51	-	-
29	100361.81	115054.4	-	-
30	100364.63	115041.01	-	-
31	100378.49	115038.11	-	-
32	100382.53	115037.77	-	-
33	100420.23	115029.74	-	-
34	100490.34	115015.21	-	-
35	100517.16	115009.35	-	-
36	100564.96	114999.35	-	-
37	100572.8	114997.71	-	-
38	100584.68	114994.44	-	-
39	100592.12	114987.77	-	-
40	100609.89	114968.89	-	-
41	100625.49	114952.63	-	-
42	100634.49	114957.87	-	-
43	100645.08	114964.66	-	-
44	100646.51	114968.81	-	-
45	100644.5	114978.84	-	-
46	100639.43	115001.97	-	-
47	100633.03	115021.61	-	-
48	100620.8	115046.92	-	-
49	100617.18	115060.34	-	-
50	100615.18	115105.71	-	-
51	100615.06	115124.87	-	-
52	100617.83	115160.98	-	-
53	100626.4	115164.13	-	-

полное наименование должности		инициалы, фамилия

ДОКУМЕНТ ПОДПИСАН
ЭЛЕКТРОННОЙ ПОДПИСЬЮ
Сертификат: 839971481847979980055521910400019784 43
Владелец: ПУБЛИЧНО-ПРАВОВАЯ КОМПАНИЯ РОСКАДАСТР
Действителен: с 24.12.2025 по 19.03.2027

Земельный участок
вид объекта недвижимости

Лист № 265 раздела 4.2	Всего листов раздела 4.2: 269	Всего разделов: 8	Всего листов выписки: 382

20.03.2026г. № КУВИ-001/2026-37549430	
Кадастровый номер:	78:36:0005305:2322

1	2	3	4	5
54	100719.85	115190.5	-	-
55	100763.63	115202.62	-	-
56	100781.42	115207.43	-	-
57	100903.27	115240.61	-	-
58	100898.37	115261.02	-	-
59	100914.68	115264.65	-	-
60	100920.14	115264.18	-	-
61	100921.54	115264.55	-	-
62	100920.9	115266.76	-	-
63	100929.56	115268.96	-	-
64	100934.78	115249.15	-	-
65	100985.91	115263.55	-	-
1	100826.17	115696.21	-	-
2	100822.14	115696.78	-	-
3	100818.03	115697.94	-	-
4	100814.97	115701.76	-	-
5	100814.48	115704.36	-	-
6	100815.2	115707.31	-	-
7	100816.84	115710.24	-	-
8	100818.71	115711.89	-	-
9	100821.61	115713.24	-	-
10	100824.04	115713.65	-	-
11	100826.98	115713.57	-	-
12	100829.62	115712.86	-	-
13	100831.99	115711.6	-	-
14	100834.23	115708.91	-	-
15	100834.82	115705.62	-	-
16	100834.14	115702.51	-	-
17	100832.74	115699.87	-	-

полное наименование должности	ДОКУМЕНТ ПОДПИСАН ЭЛЕКТРОННОЙ ПОДПИСЬЮ Сертификат: 839971481847979980055521910400019784 43 Владелец: ПУБЛИЧНО-ПРАВОВАЯ КОМПАНИЯ РОСКАДАСТР Действителен: с 24.12.2025 по 19.03.2027	инициалы, фамилия

Земельный участок
вид объекта недвижимости

Лист № 266 раздела 4.2	Всего листов раздела 4.2: 269	Всего разделов: 8	Всего листов выписки: 382

20.03.2026г. № КУВИ-001/2026-37549430	
Кадастровый номер:	78:36:0005305:2322

1	2	3	4	5
18	100829.74	115697.37	-	-
19	100826.17	115696.21	-	-
1	100513.75	115154.94	-	-
2	100518.33	115155.16	-	-
3	100523.31	115155.31	-	-
4	100528.19	115154.62	-	-
5	100532.89	115152.06	-	-
6	100540.94	115147.11	-	-
7	100546.62	115142.17	-	-
8	100550.69	115137.42	-	-
9	100551.71	115134.19	-	-
10	100552.32	115129.82	-	-
11	100552.69	115123.92	-	-
12	100552.6	115117.58	-	-
13	100551.99	115113.47	-	-
14	100550.57	115110.36	-	-
15	100548.16	115108.45	-	-
16	100545.25	115108.27	-	-
17	100542.47	115108.73	-	-
18	100539.42	115110.19	-	-
19	100536.62	115112.38	-	-
20	100532.78	115116.18	-	-
21	100529.53	115120.68	-	-
22	100527.72	115122.91	-	-
23	100525.32	115125.19	-	-
24	100522.4	115126.89	-	-
25	100513.71	115128.63	-	-
26	100508.95	115130.32	-	-
27	100504.02	115131.06	-	-

полное наименование должности		инициалы, фамилия

ДОКУМЕНТ ПОДПИСАН
ЭЛЕКТРОННОЙ ПОДПИСЬЮ
Сертификат: 839971481847979980055521910400019784 43
Владелец: ПУБЛИЧНО-ПРАВОВАЯ КОМПАНИЯ РОСКАДАСТР
Действителен: с 24.12.2025 по 19.03.2027

Земельный участок
вид объекта недвижимости

Лист № 267 раздела 4.2	Всего листов раздела 4.2: 269	Всего разделов: 8	Всего листов выписки: 382

20.03.2026г. № КУВИ-001/2026-37549430	
Кадастровый номер:	78:36:0005305:2322

1	2	3	4	5
28	100501.77	115132.77	-	-
29	100500.68	115133.87	-	-
30	100497.57	115137.15	-	-
31	100495.65	115142	-	-
32	100496.23	115145.14	-	-
33	100497.68	115147.74	-	-
34	100499.16	115149.32	-	-
35	100502.24	115151.81	-	-
36	100505.43	115153.38	-	-
37	100509.19	115154.39	-	-
38	100513.75	115154.94	-	-
1	100434.22	115380.67	-	-
2	100434.27	115380.38	-	-
3	100453.47	115383.48	-	-
4	100453.88	115381.1	-	-
5	100463.43	115382.5	-	-
6	100464.23	115375.83	-	-
7	100463.42	115375.73	-	-
8	100463.84	115373.23	-	-
9	100464.65	115373.32	-	-
10	100465.34	115367.37	-	-
11	100456.34	115366.09	-	-
12	100456.57	115363.62	-	-
13	100437.5	115361.05	-	-
14	100437.62	115360.38	-	-
15	100435.96	115360.07	-	-
16	100435.75	115360.95	-	-
17	100435.63	115360.93	-	-
18	100435.19	115363.04	-	-

полное наименование должности	ДОКУМЕНТ ПОДПИСАН ЭЛЕКТРОННОЙ ПОДПИСЬЮ Сертификат: 839971481847979980055521910400019784 43 Владелец: ПУБЛИЧНО-ПРАВОВАЯ КОМПАНИЯ РОСКАДАСТР Действителен: с 24.12.2025 по 19.03.2027	инициалы, фамилия

Земельный участок
вид объекта недвижимости

Лист № 268 раздела 4.2	Всего листов раздела 4.2: 269	Всего разделов: 8	Всего листов выписки: 382

20.03.2026г. № КУВИ-001/2026-37549430	
Кадастровый номер:	78:36:0005305:2322

1	2	3	4	5
19	100430.44	115362.22	-	-
20	100429.01	115369.5	-	-
21	100427.33	115369.25	-	-
22	100427.18	115370.36	-	-
23	100428.8	115370.55	-	-
24	100427.88	115376.94	-	-
25	100433.41	115377.72	-	-
26	100433.32	115379.9	-	-
27	100433.25	115380.53	-	-
28	100434.22	115380.67	-	-
1	100612.73	115380.36	-	-
2	100618.03	115379.89	-	-
3	100638.09	115381.92	-	-
4	100643.82	115383.1	-	-
5	100650.73	115357.16	-	-
6	100623.05	115350.28	-	-
7	100599.51	115343.44	-	-
8	100578.21	115336.06	-	-
9	100576.06	115364.24	-	-
10	100578.29	115369.11	-	-
11	100588.83	115375.09	-	-
12	100600.06	115379.15	-	-
13	100612.73	115380.36	-	-
1	100558.68	115018.41	-	-
2	100556.42	115019.57	-	-
3	100554.32	115021.56	-	-
4	100553.11	115024.63	-	-
5	100553.42	115027.16	-	-
6	100554.73	115029.71	-	-

ДОКУМЕНТ ПОДПИСАН
ЭЛЕКТРОННОЙ ПОДПИСЬЮ
Сертификат: 839971481847979980055521910400019784 43
Владелец: ПУБЛИЧНО-ПРАВОВАЯ КОМПАНИЯ РОСКАДАСТР
Действителен: с 24.12.2025 по 19.03.2027

полное наименование должности	инициалы, фамилия

Земельный участок
вид объекта недвижимости

Лист № 269 раздела 4.2	Всего листов раздела 4.2: 269	Всего разделов: 8	Всего листов выписки: 382

20.03.2026г. № КУВИ-001/2026-37549430	
Кадастровый номер:	78:36:0005305:2322

1	2	3	4	5
7	100557.23	115031.11	-	-
8	100559.12	115031.41	-	-
9	100561.38	115030.99	-	-
10	100563.13	115029.81	-	-
11	100564.81	115027.79	-	-
12	100565.39	115024.6	-	-
13	100565.19	115022.88	-	-
14	100564.4	115021	-	-
15	100563.08	115019.5	-	-
16	100561	115018.58	-	-
17	100558.68	115018.41	-	-
1	100796.13	115270.2	-	-
2	100785.55	115267.3	-	-
3	100778.75	115291.87	-	-
4	100789.23	115294.84	-	-
5	100796.13	115270.2	-	-

полное наименование должности		инициалы, фамилия

ДОКУМЕНТ ПОДПИСАН
ЭЛЕКТРОННОЙ ПОДПИСЬЮ
Сертификат: 839971481847979980055521910400019784 43
Владелец: ПУБЛИЧНО-ПРАВОВАЯ КОМПАНИЯ РОСКАДАСТР
Действителен: с 24.12.2025 по 19.03.2027

Филиал публично-правовой компании "Роскадастр" по Санкт-Петербургу
полное наименование органа регистрации прав

Выписка из Единого государственного реестра недвижимости об объекте недвижимости

Сведения о характеристиках объекта недвижимости

На основании запроса от 07.05.2026, поступившего на рассмотрение 07.05.2026, сообщаем, что согласно записям Единого государственного реестра недвижимости:

Раздел 1 Лист 1

Земельный участок
вид объекта недвижимости

Лист № 1 раздела 1	Всего листов раздела 1: 7	Всего разделов: 8	Всего листов выписки: 201

07.05.2026г. № КУВИ-001/2026-63023499	
Кадастровый номер:	78:36:0005305:2323
Номер кадастрового квартала:	78:36:0005305
Дата присвоения кадастрового номера:	24.08.2015

Ранее присвоенный государственный учетный номер:	данные отсутствуют
Местоположение:	г.Санкт-Петербург, Институтский переулок, дом 5, литера В
Площадь:	239632 +/- 171
Кадастровая стоимость, руб.:	745504521.61
Кадастровые номера расположенных в пределах земельного участка объектов недвижимости:	78:00:0000000:1161, 78:36:0000000:4656, 78:36:0000000:4663, 78:36:0000000:4774, 78:36:0005305:2006, 78:36:0005305:2009, 78:36:0005305:2011, 78:36:0005305:2013, 78:36:0005305:2014, 78:36:0005305:2017, 78:36:0005305:2021, 78:36:0005305:2022, 78:36:0005305:2025
Кадастровые номера объектов недвижимости, из которых образован объект недвижимости:	данные отсутствуют
Кадастровые номера образованных объектов недвижимости:	данные отсутствуют
Категория земель:	Земли населенных пунктов
Виды разрешенного использования:	Для размещения объектов среднего и высшего профессионального образования
Сведения о кадастровом инженере:	Родионов Александр Сергеевич, дата завершения кадастровых работ: 11.08.2015
Сведения о лесах, водных объектах и об иных природных объектах, расположенных в пределах земельного участка:	данные отсутствуют

полное наименование должности	ДОКУМЕНТ ПОДПИСАН ЭЛЕКТРОННОЙ ПОДПИСЬЮ Сертификат: 839971481847979980055521910400019784 43 Владелец: ПУБЛИЧНО-ПРАВОВАЯ КОМПАНИЯ РОСКАДАСТР Действителен: с 24.12.2025 по 19.03.2027	инициалы, фамилия

Земельный участок
вид объекта недвижимости

Лист № 2 раздела 1	Всего листов раздела 1: 7	Всего разделов: 8	Всего листов выписки: 201

07.05.2026г. № КУВИ-001/2026-63023499	
Кадастровый номер:	78:36:0005305:2323

Сведения о том, что земельный участок полностью расположен в границах зоны с особыми условиями использования территории, территории объекта культурного наследия, сельскохозяйственного угодья в составе земель сельскохозяйственного назначения, публичного сервитута	Земельный участок полностью расположен в границах зоны с реестровым номером 78:36-8.272 от 22.12.2025, ограничение использования земельного участка в пределах зоны: 1. На территории объекта культурного наследия запрещаются: строительство объектов капитального строительства и увеличение объемно-пространственных характеристик существующих на территории объекта культурного наследия объектов капитального строительства; проведение земляных, строительных, мелиоративных и иных работ, за исключением работ по сохранению (воссозданию) объекта культурного наследия или его отдельных элементов, сохранению историко-градостроительной или природной среды объекта культурного наследия. 2. На территории объекта культурного наследия разрешается ведение хозяйственной деятельности, не противоречащей требованиям обеспечения сохранности объекта культурного наследия и позволяющей обеспечить функционирование объекта культурного наследия в современных условиях. 3. Требования к осуществлению деятельности в границах территории объекта культурного наследия и требования к содержанию использования территории объекта культурного наследия устанавливаются законодательством Российской Федерации и Санкт-Петербурга об объектах культурного наследия, вид/наименование: Территория объекта культурного наследия федерального значения "Институт Лесной (Академия Лесотехническая)", тип: Иная зона, дата решения: 26.04.2023, номер решения: 294-рп, наименование ОГВ/ОМСУ: Комитет по государственному контролю, использованию и охране памятников истории и культуры
Сведения о том, что земельный участок расположен в границах особой экономической зоны, территории опережающего развития, зоны территориального развития в Российской Федерации, игорной зоны:	данные отсутствуют
Сведения о том, что земельный участок расположен в границах особо охраняемой природной территории, Байкальской природной территории и ее экологических зон, лесопарковом зеленом поясе, охотничьего угодья, лесничества:	Земельный участок расположен в границах: 78:36-9.1
Сведения о расположении земельного участка и (или) расположенного на нем объекта недвижимости в границах территории, в отношении которой принято решение о резервировании земель для государственных или муниципальных нужд:	данные отсутствуют
Сведения о результатах проведения государственного земельного надзора:	данные отсутствуют
Сведения о расположении земельного участка в границах территории, в отношении которой утвержден проект межевания территории:	данные отсутствуют
Условный номер земельного участка:	данные отсутствуют

полное наименование должности	ДОКУМЕНТ ПОДПИСАН ЭЛЕКТРОННОЙ ПОДПИСЬЮ Сертификат: 839971481847979980055521910400019784 43 Владелец: ПУБЛИЧНО-ПРАВОВАЯ КОМПАНИЯ РОСКАДАСТР Действителен: с 24.12.2025 по 19.03.2027	инициалы, фамилия

Земельный участок
вид объекта недвижимости

Лист № 3 раздела 1	Всего листов раздела 1: 7	Всего разделов: 8	Всего листов выписки: 201

07.05.2026г. № КУВИ-001/2026-63023499	
Кадастровый номер:	78:36:0005305:2323

Сведения о принятии акта и (или) заключении договора, предусматривающих предоставление в соответствии с земельным законодательством исполнительным органом государственным органом власти или органом местного самоуправления, находящегося в государственной или муниципальной собственности земельного участка для строительства наемного дома социального использования или наемного дома коммерческого использования:	данные отсутствуют
Сведения о том, что земельный участок или земельные участки образованы на основании решения об изъятии земельного участка и (или) расположенного на нем объекта недвижимости для государственных или муниципальных нужд:	данные отсутствуют
Сведения о том, что земельный участок образован из земель или земельного участка, государственная собственность на которые не разграничена:	данные отсутствуют
Сведения о наличии земельного спора о местоположении границ земельных участков:	данные отсутствуют
Статус записи об объекте недвижимости:	Сведения об объекте недвижимости имеют статус "актуальные"
Особые отметки:	Посредством данного земельного участка обеспечен доступ к земельному участку (земельным участкам) с кадастровым номером (кадастровыми номерами): 78:36:0005305:2542. Сведения об ограничениях права на объект недвижимости, обременениях данного объекта, не зарегистрированных в реестре прав, ограничений прав и обременений недвижимого имущества: вид ограничения (обременения): прочие ограничения прав и обременения объекта недвижимости; срок действия не установлен. вид ограничения (обременения): прочие ограничения прав и обременения объекта недвижимости; срок действия не установлен. вид ограничения (обременения): прочие ограничения прав и обременения объекта недвижимости; срок действия не установлен. вид ограничения (обременения): прочие ограничения прав и обременения объекта недвижимости; срок действия не установлен. вид ограничения (обременения): прочие ограничения прав и обременения объекта недвижимости; срок действия не установлен. вид ограничения (обременения): прочие ограничения прав и обременения объекта недвижимости; срок действия не установлен. вид ограничения (обременения): прочие ограничения прав и обременения объекта недвижимости; срок действия не установлен. вид ограничения (обременения): прочие ограничения прав и обременения объекта недвижимости; срок действия не установлен. вид ограничения (обременения): прочие ограничения

ДОКУМЕНТ ПОДПИСАН
ЭЛЕКТРОННОЙ ПОДПИСЬЮ
Сертификат: 839971481847979980055521910400019784 43
Владелец: ПУБЛИЧНО-ПРАВОВАЯ КОМПАНИЯ РОСКАДАСТР
Действителен: с 24.12.2025 по 19.03.2027

полное наименование должности		инициалы, фамилия

Земельный участок
вид объекта недвижимости

Лист № 4 раздела 1	Всего листов раздела 1: 7	Всего разделов: 8	Всего листов выписки: 201

07.05.2026г. № КУВИ-001/2026-63023499	
Кадастровый номер:	78:36:0005305:2323

прав и обременения объекта недвижимости; срок действия не установлен. вид ограничения (обременения): прочие ограничения прав и обременения объекта недвижимости; срок действия не установлен. вид ограничения (обременения): прочие ограничения прав и обременения объекта недвижимости; срок действия не установлен. вид ограничения (обременения): прочие ограничения прав и обременения объекта недвижимости; срок действия не установлен. вид ограничения (обременения): прочие ограничения прав и обременения объекта недвижимости; срок действия не установлен. вид ограничения (обременения): прочие ограничения прав и обременения объекта недвижимости; срок действия не установлен. вид ограничения (обременения): прочие ограничения прав и обременения объекта недвижимости; срок действия не установлен. вид ограничения (обременения): прочие ограничения прав и обременения объекта недвижимости; срок действия не установлен. вид ограничения (обременения): прочие ограничения прав и обременения объекта недвижимости; срок действия не установлен. вид ограничения (обременения): прочие ограничения прав и обременения объекта недвижимости; срок действия не установлен. вид ограничения (обременения): прочие ограничения прав и обременения объекта недвижимости; срок действия не установлен. вид ограничения (обременения): прочие ограничения прав и обременения объекта недвижимости; срок действия не установлен. вид ограничения (обременения): прочие ограничения прав и обременения объекта недвижимости; срок действия не установлен. вид ограничения (обременения): прочие ограничения прав и обременения объекта недвижимости; срок действия не установлен. вид ограничения (обременения): прочие ограничения прав и обременения объекта недвижимости; срок действия не установлен. вид ограничения (обременения): прочие ограничения прав и обременения объекта недвижимости; срок действия не установлен. вид ограничения (обременения): прочие ограничения прав и обременения объекта недвижимости; срок действия не установлен. вид ограничения (обременения): прочие ограничения прав и обременения объекта недвижимости; срок действия не установлен. вид ограничения (обременения): прочие ограничения прав и обременения объекта недвижимости; срок действия не установлен. вид ограничения (обременения): прочие ограничения прав и обременения объекта недвижимости; срок действия не установлен. вид ограничения (обременения): прочие ограничения прав и обременения объекта недвижимости; срок действия не установлен. вид ограничения (обременения): ограничения прав на земельный участок, предусмотренные статьей 56 Земельного кодекса Российской Федерации; срок действия: с 24.08.2018; реквизиты документа-основания: о внесении изменений в Закон Санкт-Петербурга №820-7 от 24 декабря 2008 года от 07.07.2016 № 437-83 выдан: Правительство Санкт-Петербурга. вид ограничения (обременения): ограничения прав на земельный участок, предусмотренные статьей

ДОКУМЕНТ ПОДПИСАН
ЭЛЕКТРОННОЙ ПОДПИСЬЮ
Сертификат: 839971481847979980055521910400019784 43
Владелец: ПУБЛИЧНО-ПРАВОВАЯ КОМПАНИЯ РОСКАДАСТР
Действителен: с 24.12.2025 по 19.03.2027

полное наименование должности		инициалы, фамилия

Земельный участок
вид объекта недвижимости

Лист № 5 раздела 1	Всего листов раздела 1: 7	Всего разделов: 8	Всего листов выписки: 201

07.05.2026г. № КУВИ-001/2026-63023499	
Кадастровый номер:	78:36:0005305:2323

56 Земельного кодекса Российской Федерации; срок действия: с 21.01.2021; реквизиты документа-основания: о внесении изменений в Закон Санкт-Петербурга №820-7 от 24 декабря 2008 года от 07.07.2016 № 437-83 выдан: Правительство Санкт-Петербурга. вид ограничения (обременения): ограничения прав на земельный участок, предусмотренные статьей 56 Земельного кодекса Российской Федерации; срок действия: с 04.02.2023; реквизиты документа-основания: приказ "О типовых правилах охраны коммунальных тепловых сетей" от 17.08.1992 № 197 выдан: Минстрой РФ. вид ограничения (обременения): ограничения прав на земельный участок, предусмотренные статьей 56 Земельного кодекса Российской Федерации; срок действия: с 28.07.2023; реквизиты документа-основания: приказ Минстроя РФ "О типовых правилах охраны коммунальных тепловых сетей" от 17.08.1992 № № 197. вид ограничения (обременения): ограничения прав на земельный участок, предусмотренные статьей 56 Земельного кодекса Российской Федерации; срок действия: с 03.08.2023; реквизиты документа-основания: постановление Правительства РФ «О порядке установления охранных зон объектов электросетевого хозяйства и особых условий использования земельных участков, расположенных в границах таких зон» от 24.02.2009 № 160 выдан: Правительство Российской Федерации. вид ограничения (обременения): ограничения прав на земельный участок, предусмотренные статьей 56 Земельного кодекса Российской Федерации; срок действия: с 07.08.2023; реквизиты документа-основания: постановление Правительства РФ «О порядке установления охранных зон объектов электросетевого хозяйства и особых условий использования земельных участков, расположенных в границах таких зон» от 24.02.2009 № 160 выдан: Правительство Российской Федерации. вид ограничения (обременения): ограничения прав на земельный участок, предусмотренные статьей 56 Земельного кодекса Российской Федерации; срок действия: с 09.08.2023; реквизиты документа-основания: постановление Правительства РФ «О порядке установления охранных зон объектов электросетевого хозяйства и особых условий использования земельных участков, расположенных в границах таких зон» от 24.02.2009 № 160 выдан: Правительство Российской Федерации . вид ограничения (обременения): ограничения прав на земельный участок, предусмотренные статьей 56 Земельного кодекса Российской Федерации; срок действия: с 13.09.2024; реквизиты документа-основания: постановление Правительства РФ «О порядке установления охранных зон объектов электросетевого хозяйства и особых условий использования земельных участков, расположенных в границах таких зон» от 24.02.2009 № 160 выдан: Правительство Российской Федерации. вид ограничения (обременения): ограничения прав на земельный участок, предусмотренные статьей 56 Земельного кодекса Российской Федерации; срок

ДОКУМЕНТ ПОДПИСАН
ЭЛЕКТРОННОЙ ПОДПИСЬЮ
Сертификат: 839971481847979980055521910400019784 43
Владелец: ПУБЛИЧНО-ПРАВОВАЯ КОМПАНИЯ РОСКАДАСТР
Действителен: с 24.12.2025 по 19.03.2027

полное наименование должности		инициалы, фамилия

Земельный участок
вид объекта недвижимости

Лист № 6 раздела 1	Всего листов раздела 1: 7	Всего разделов: 8	Всего листов выписки: 201

07.05.2026г. № КУВИ-001/2026-63023499	
Кадастровый номер:	78:36:0005305:2323

действия: с 17.09.2024; реквизиты документа-основания: постановление Правительства РФ «О порядке установления охранных зон объектов электросетевого хозяйства и особых условий использования земельных участков, расположенных в границах таких зон» от 24.02.2009 № 160 выдан: Правительство Российской Федерации. вид ограничения (обременения): ограничения прав на земельный участок, предусмотренные статьей 56 Земельного кодекса Российской Федерации; срок действия: с 18.09.2024; реквизиты документа-основания: постановление Правительства РФ «О порядке установления охранных зон объектов электросетевого хозяйства и особых условий использования земельных участков, расположенных в границах таких зон» от 24.02.2009 № 160 выдан: Правительство Российской Федерации. вид ограничения (обременения): ограничения прав на земельный участок, предусмотренные статьей 56 Земельного кодекса Российской Федерации; срок действия: с 01.10.2025; реквизиты документа-основания: постановление Правительства РФ «О порядке установления охранных зон объектов электросетевого хозяйства и особых условий использования земельных участков, расположенных в границах таких зон» от 24.02.2009 № 160 выдан: Правительство РФ. вид ограничения (обременения): ограничения прав на земельный участок, предусмотренные статьей 56 Земельного кодекса Российской Федерации; срок действия: с 01.10.2025; реквизиты документа-основания: постановление Правительства РФ «О порядке установления охранных зон объектов электросетевого хозяйства и особых условий использования земельных участков, расположенных в границах таких зон» от 24.02.2009 № 160 выдан: Правительство РФ. вид ограничения (обременения): ограничения прав на земельный участок, предусмотренные статьей 56 Земельного кодекса Российской Федерации; срок действия: с 22.12.2025; реквизиты документа-основания: распоряжение об утверждении границ и режима использования территории объекта культурного наследия федерального значения "Институт Лесной (Академия Лесотехническая)" от 26.04.2023 № 294-рп выдан: Комитет по государственному контролю, использованию и охране памятников истории и культуры. вид ограничения (обременения): ограничения прав на земельный участок, предусмотренные статьей 56 Земельного кодекса Российской Федерации; срок действия: с 15.04.2026; реквизиты документа-основания: закон Санкт-Петербурга «О границах объединенных зон охраны объектов культурного наследия, расположенных на территории Санкт-Петербурга, режимах использования земель и требованиях к градостроительным регламентам в границах указанным зон. от 19.01.2009 № 820-7 выдан: Комитет по государственному контролю, использованию и охране памятников истории и культуры Правительства Санкт-Петербурга.

ДОКУМЕНТ ПОДПИСАН
ЭЛЕКТРОННОЙ ПОДПИСЬЮ
Сертификат: 839971481847979980055521910400019784 43
Владелец: ПУБЛИЧНО-ПРАВОВАЯ КОМПАНИЯ РОСКАДАСТР
Действителен: с 24.12.2025 по 19.03.2027

полное наименование должности		инициалы, фамилия

Земельный участок
вид объекта недвижимости

Лист № 7 раздела 1	Всего листов раздела 1: 7	Всего разделов: 8	Всего листов выписки: 201

07.05.2026г. № КУВИ-001/2026-63023499	
Кадастровый номер:	78:36:0005305:2323

Получатель выписки:	Гаврилова Софья Владимировна

полное наименование должности		инициалы, фамилия

ДОКУМЕНТ ПОДПИСАН
ЭЛЕКТРОННОЙ ПОДПИСЬЮ
Сертификат: 839971481847979980055521910400019784 43
Владелец: ПУБЛИЧНО-ПРАВОВАЯ КОМПАНИЯ РОСКАДАСТР
Действителен: с 24.12.2025 по 19.03.2027

Выписка из Единого государственного реестра недвижимости об объекте недвижимости

Сведения о зарегистрированных правах

Земельный участок
вид объекта недвижимости

Лист № 1 раздела 2	Всего листов раздела 2: 3	Всего разделов: 8	Всего листов выписки: 201

07.05.2026г. № КУВИ-001/2026-63023499	
Кадастровый номер:	78:36:0005305:2323

1	Правообладатель (правообладатели):	1.1	Федеральное государственное бюджетное образовательное учреждение высшего образования "Санкт-Петербургский государственный лесотехнический университет имени С.М. Кирова", ИНН: 7802071697
	Сведения о возможности предоставления третьим лицам персональных данных физического лица:	1.1.1	данные отсутствуют
2	Вид, номер, дата и время государственной регистрации права:	2.1	Постоянное (бессрочное) пользование 78:36:0005305:2323-78/039/2017-1 01.02.2017 11:11:51
3	Сведения об осуществлении государственной регистрации сделки, права без необходимого в силу закона согласия третьего лица, органа:	3.1	данные отсутствуют
4	Ограничение прав и обременение объекта недвижимости:	не зарегистрировано	
1	Правообладатель (правообладатели):	1.2	Российская Федерация
	Сведения о возможности предоставления третьим лицам персональных данных физического лица:	1.2.1	данные отсутствуют
2	Вид, номер, дата и время государственной регистрации права:	2.2	Собственность 78-78/039-78/117/003/2016-463/1 08.07.2016 14:17:15
3	Сведения об осуществлении государственной регистрации сделки, права без необходимого в силу закона согласия третьего лица, органа:	3.2	данные отсутствуют
4	Ограничение прав и обременение объекта недвижимости:		
4.1	вид:	Прочие ограничения прав и обременения объекта недвижимости	
	дата государственной регистрации:	01.02.2017 11:14:15	
	номер государственной регистрации:	78:36:0005305:2323-78/039/2017-2	
	срок, на который установлены ограничение прав и обременение объекта недвижимости:	данные отсутствуют	
	лицо, в пользу которого установлены ограничение прав и обременение объекта недвижимости:	данные о правообладателе отсутствуют	
	сведения о возможности предоставления третьим лицам персональных данных физического лица	данные отсутствуют	

ДОКУМЕНТ ПОДПИСАН
ЭЛЕКТРОННОЙ ПОДПИСЬЮ
Сертификат: 839971481847979980055521910400019784 43
Владелец: ПУБЛИЧНО-ПРАВОВАЯ КОМПАНИЯ РОСКАДАСТР
Действителен: с 24.12.2025 по 19.03.2027

полное наименование должности	инициалы, фамилия

Земельный участок
вид объекта недвижимости

Лист № 2 раздела 2	Всего листов раздела 2: 3	Всего разделов: 8	Всего листов выписки: 201

07.05.2026г. № КУВИ-001/2026-63023499	
Кадастровый номер:	78:36:0005305:2323

		основание государственной регистрации:	Постановление Правительства РФ, № 527, выдан 10.07.2011 Распоряжение комитета имущественных отношений Санкт-Петербурга "Об утверждении схемы расположения земельного участка на кадастровом плане территории", № 3882-рк, выдан 31.07.2015
		сведения об осуществлении государственной регистрации сделки, права, ограничения права без необходимого в силу закона согласия третьего лица, органа:	данные отсутствуют
		сведения об управляющем залогом и о договоре управления залогом, если такой договор заключен для управления ипотекой:	данные отсутствуют
		сведения о депозитарии, который осуществляет хранение обездвиженной документарной закладной или электронной закладной:	
		ведения о внесении изменений или дополнений в регистрационную запись об ипотеке:	
5	Договоры участия в долевом строительстве:		не зарегистрировано
6	Заявленные в судебном порядке права требования:		данные отсутствуют
7	Сведения о возможности предоставления третьим лицам персональных данных физического лица		данные отсутствуют
8	Сведения о возражении в отношении зарегистрированного права:		данные отсутствуют
9	Сведения о наличии решения об изъятии объекта недвижимости для государственных и муниципальных нужд:		данные отсутствуют
10	Сведения о невозможности государственной регистрации без личного участия правообладателя или его законного представителя:		данные отсутствуют
11	Правопритязания и сведения о наличии поступивших, но не рассмотренных заявлений о проведении государственной регистрации права (перехода, прекращения права), ограничения права или обременения объекта недвижимости, сделки в отношении объекта недвижимости:		отсутствуют

ДОКУМЕНТ ПОДПИСАН
ЭЛЕКТРОННОЙ ПОДПИСЬЮ
Сертификат: 839971481847979980055521910400019784 43
Владелец: ПУБЛИЧНО-ПРАВОВАЯ КОМПАНИЯ РОСКАДАСТР
Действителен: с 24.12.2025 по 19.03.2027

полное наименование должности		инициалы, фамилия

Земельный участок
вид объекта недвижимости

Лист № 3 раздела 2	Всего листов раздела 2: 3	Всего разделов: 8	Всего листов выписки: 201

07.05.2026г. № КУВИ-001/2026-63023499	
Кадастровый номер:	78:36:0005305:2323

11	Сведения о невозможности государственной регистрации перехода, прекращения, ограничения права на земельный участок из земель сельскохозяйственного назначения:	данные отсутствуют

ДОКУМЕНТ ПОДПИСАН
ЭЛЕКТРОННОЙ ПОДПИСЬЮ
Сертификат: 839971481847979980055521910400019784 43
Владелец: ПУБЛИЧНО-ПРАВОВАЯ КОМПАНИЯ РОСКАДАСТР
Действителен: с 24.12.2025 по 19.03.2027

полное наименование должности	инициалы, фамилия

Выписка из Единого государственного реестра недвижимости об объекте недвижимости

Описание местоположения земельного участка

Земельный участок
вид объекта недвижимости

Лист № 1 раздела 3	Всего листов раздела 3: 1	Всего разделов: 8	Всего листов выписки: 201

07.05.2026г. № КУВИ-001/2026-63023499	
Кадастровый номер:	78:36:0005305:2323

План (чертеж, схема) земельного участка

Масштаб 1:5000	Условные обозначения:		

ДОКУМЕНТ ПОДПИСАН
ЭЛЕКТРОННОЙ ПОДПИСЬЮ
Сертификат: 839971481847979980055521910400019784 43
Владелец: ПУБЛИЧНО-ПРАВОВАЯ КОМПАНИЯ РОСКАДАСТР
Действителен: с 24.12.2025 по 19.03.2027

полное наименование должности		инициалы, фамилия

Выписка из Единого государственного реестра недвижимости об объекте недвижимости

Описание местоположения земельного участка

Земельный участок
вид объекта недвижимости

Лист № 1 раздела 3.1	Всего листов раздела 3.1: 8	Всего разделов: 8	Всего листов выписки: 201

07.05.2026г. № КУВИ-001/2026-63023499	
Кадастровый номер:	78:36:0005305:2323

Описание местоположения границ земельного участка

№ п/п	Номер точки		Дирекционный угол	Горизонтальное проложение, м	Описание закрепления на местности	Кадастровые номера смежных участков	Сведения об адресах правообладателей смежных земельных участков
	начальная	конечная					
1	2	3	4	5	6	7	8
1	1.1.1	1.1.2	195°28.6`	78.66	данные отсутствуют	данные отсутствуют	данные отсутствуют
2	1.1.2	1.1.3	300°10.7`	39.17	данные отсутствуют	данные отсутствуют	данные отсутствуют
3	1.1.3	1.1.4	200°32.8`	7.29	данные отсутствуют	данные отсутствуют	данные отсутствуют
4	1.1.4	1.1.5	195°29.2`	23.11	данные отсутствуют	данные отсутствуют	данные отсутствуют
5	1.1.5	1.1.6	191°16.0`	23.24	данные отсутствуют	данные отсутствуют	данные отсутствуют
6	1.1.6	1.1.7	126°48.3`	22.87	данные отсутствуют	данные отсутствуют	данные отсутствуют
7	1.1.7	1.1.8	118°30.8`	13.16	данные отсутствуют	данные отсутствуют	данные отсутствуют
8	1.1.8	1.1.9	108°30.1`	2.71	данные отсутствуют	данные отсутствуют	данные отсутствуют
9	1.1.9	1.1.10	195°28.7`	112.26	данные отсутствуют	данные отсутствуют	данные отсутствуют
10	1.1.10	1.1.11	195°53.0`	11.29	данные отсутствуют	данные отсутствуют	данные отсутствуют
11	1.1.11	1.1.12	210°49.0`	5.37	данные отсутствуют	данные отсутствуют	данные отсутствуют
12	1.1.12	1.1.13	225°10.5`	4.64	данные отсутствуют	данные отсутствуют	данные отсутствуют
13	1.1.13	1.1.14	233°7.8`	4.1	данные отсутствуют	данные отсутствуют	данные отсутствуют
14	1.1.14	1.1.15	254°24.4`	16.07	данные отсутствуют	данные отсутствуют	данные отсутствуют
15	1.1.15	1.1.16	268°12.2`	17.55	данные отсутствуют	данные отсутствуют	данные отсутствуют
16	1.1.16	1.1.17	270°57.5`	29.31	данные отсутствуют	данные отсутствуют	данные отсутствуют
17	1.1.17	1.1.18	274°48.8`	11.68	данные отсутствуют	данные отсутствуют	данные отсутствуют
18	1.1.18	1.1.19	279°23.6`	9.5	данные отсутствуют	данные отсутствуют	данные отсутствуют
19	1.1.19	1.1.20	284°36.4`	5.35	данные отсутствуют	данные отсутствуют	данные отсутствуют
20	1.1.20	1.1.21	291°27.5`	6.53	данные отсутствуют	данные отсутствуют	данные отсутствуют
21	1.1.21	1.1.22	296°24.0`	15.56	данные отсутствуют	данные отсутствуют	данные отсутствуют
22	1.1.22	1.1.23	293°26.5`	18.55	данные отсутствуют	данные отсутствуют	данные отсутствуют

ДОКУМЕНТ ПОДПИСАН
ЭЛЕКТРОННОЙ ПОДПИСЬЮ
Сертификат: 839971481847979980055521910400019784 43
Владелец: ПУБЛИЧНО-ПРАВОВАЯ КОМПАНИЯ РОСКАДАСТР
Действителен: с 24.12.2025 по 19.03.2027

полное наименование должности		инициалы, фамилия

Земельный участок
вид объекта недвижимости

Лист № 2 раздела 3.1	Всего листов раздела 3.1: 8	Всего разделов: 8	Всего листов выписки: 201

07.05.2026г. № КУВИ-001/2026-63023499	
Кадастровый номер:	78:36:0005305:2323

1	2	3	4	5	6	7	8
23	1.1.23	1.1.24	288°36.2`	13.95	данные отсутствуют	данные отсутствуют	данные отсутствуют
24	1.1.24	1.1.25	284°30.0`	9.59	данные отсутствуют	данные отсутствуют	данные отсутствуют
25	1.1.25	1.1.26	277°0.2`	11.07	данные отсутствуют	данные отсутствуют	данные отсутствуют
26	1.1.26	1.1.27	271°35.2`	15.54	данные отсутствуют	данные отсутствуют	данные отсутствуют
27	1.1.27	1.1.28	265°29.6`	12.6	данные отсутствуют	данные отсутствуют	данные отсутствуют
28	1.1.28	1.1.29	260°5.1`	22.07	данные отсутствуют	данные отсутствуют	данные отсутствуют
29	1.1.29	1.1.30	259°30.9`	143.64	данные отсутствуют	данные отсутствуют	данные отсутствуют
30	1.1.30	1.1.31	350°1.9`	35.59	данные отсутствуют	78:36:0005305:2321(1)	адрес отсутствует
31	1.1.31	1.1.32	346°2.2`	13.51	данные отсутствуют	78:36:0005305:2321(1)	адрес отсутствует
32	1.1.32	1.1.33	8°36.7`	9.42	данные отсутствуют	78:36:0005305:2321(1)	адрес отсутствует
33	1.1.33	1.1.34	352°4.0`	12.75	данные отсутствуют	78:36:0005305:2321(1)	адрес отсутствует
34	1.1.34	1.1.35	347°37.9`	105.18	данные отсутствуют	78:36:0005305:2321(1)	адрес отсутствует
35	1.1.35	1.1.36	318°22.6`	9.48	данные отсутствуют	78:36:0005305:2321(1)	адрес отсутствует
36	1.1.36	1.1.37	352°19.6`	5.69	данные отсутствуют	78:36:0005305:2321(1)	адрес отсутствует
37	1.1.37	1.1.38	260°34.4`	8.06	данные отсутствуют	78:36:0005305:2321(1)	адрес отсутствует
38	1.1.38	1.1.39	283°33.7`	6.14	данные отсутствуют	78:36:0005305:2321(1)	адрес отсутствует
39	1.1.39	1.1.40	263°3.6`	17.63	данные отсутствуют	78:36:0005305:2321(1)	адрес отсутствует
40	1.1.40	1.1.41	271°4.9`	5.83	данные отсутствуют	78:36:0005305:2321(1)	адрес отсутствует
41	1.1.41	1.1.42	261°3.4`	5.98	данные отсутствуют	78:36:0005305:2321(1)	адрес отсутствует
42	1.1.42	1.1.43	253°30.2`	5.7	данные отсутствуют	78:36:0005305:2321(1)	адрес отсутствует
43	1.1.43	1.1.44	258°33.6`	20.77	данные отсутствуют	78:36:0005305:2321(1)	адрес отсутствует
44	1.1.44	1.1.45	260°16.3`	16.98	данные отсутствуют	78:36:0005305:2321(1)	адрес отсутствует
45	1.1.45	1.1.46	255°30.4`	3.04	данные отсутствуют	78:36:0005305:2321(1)	адрес отсутствует
46	1.1.46	1.1.47	350°8.5`	3.8	данные отсутствуют	данные отсутствуют	данные отсутствуют
47	1.1.47	1.1.48	260°4.7`	92.51	данные отсутствуют	данные отсутствуют	данные отсутствуют
48	1.1.48	1.1.49	348°42.9`	58.72	данные отсутствуют	данные отсутствуют	данные отсутствуют
49	1.1.49	1.1.50	348°51.5`	95.38	данные отсутствуют	данные отсутствуют	данные отсутствуют
50	1.1.50	1.1.51	349°12.4`	34.82	данные отсутствуют	данные отсутствуют	данные отсутствуют
51	1.1.51	1.1.52	347°59.6`	37.45	данные отсутствуют	данные отсутствуют	данные отсутствуют

ДОКУМЕНТ ПОДПИСАН
ЭЛЕКТРОННОЙ ПОДПИСЬЮ
Сертификат: 839971481847979980055521910400019784 43
Владелец: ПУБЛИЧНО-ПРАВОВАЯ КОМПАНИЯ РОСКАДАСТР
Действителен: с 24.12.2025 по 19.03.2027

полное наименование должности	инициалы, фамилия

Земельный участок
вид объекта недвижимости

Лист № 3 раздела 3.1	Всего листов раздела 3.1: 8	Всего разделов: 8	Всего листов выписки: 201

07.05.2026г. № КУВИ-001/2026-63023499	
Кадастровый номер:	78:36:0005305:2323

1	2	3	4	5	6	7	8
52	1.1.52	1.1.53	348°34.1`	24.17	данные отсутствуют	данные отсутствуют	данные отсутствуют
53	1.1.53	1.1.54	348°8.2`	26.36	данные отсутствуют	данные отсутствуют	данные отсутствуют
54	1.1.54	1.1.55	347°49.8`	37.62	данные отсутствуют	данные отсутствуют	данные отсутствуют
55	1.1.55	1.1.56	66°38.3`	70.51	данные отсутствуют	данные отсутствуют	данные отсутствуют
56	1.1.56	1.1.57	66°1.7`	7.02	данные отсутствуют	данные отсутствуют	данные отсутствуют
57	1.1.57	1.1.58	66°37.6`	28.36	данные отсутствуют	данные отсутствуют	данные отсутствуют
58	1.1.58	1.1.59	82°15.3`	45.71	данные отсутствуют	данные отсутствуют	данные отсутствуют
59	1.1.59	1.1.60	83°52.4`	9.46	данные отсутствуют	данные отсутствуют	данные отсутствуют
60	1.1.60	1.1.61	93°41.0`	12.61	данные отсутствуют	данные отсутствуют	данные отсутствуют
61	1.1.61	1.1.62	102°14.9`	7.07	данные отсутствуют	данные отсутствуют	данные отсутствуют
62	1.1.62	1.1.63	105°13.7`	127.5	данные отсутствуют	данные отсутствуют	данные отсутствуют
63	1.1.63	1.1.64	105°56.4`	84.99	данные отсутствуют	данные отсутствуют	данные отсутствуют
64	1.1.64	1.1.65	104°56.8`	27.02	данные отсутствуют	данные отсутствуют	данные отсутствуют
65	1.1.65	1.1.66	105°36.5`	108.35	данные отсутствуют	данные отсутствуют	данные отсутствуют
66	1.1.66	1.1.67	105°39.2`	156.06	данные отсутствуют	данные отсутствуют	данные отсутствуют
67	1.1.67	1.1.68	105°49.8`	82.81	данные отсутствуют	данные отсутствуют	данные отсутствуют
68	1.1.68	1.1.69	195°29.8`	12.28	данные отсутствуют	данные отсутствуют	данные отсутствуют
69	1.1.69	1.1.70	286°55.3`	29.2	данные отсутствуют	78:36:0005305:2544(1)	данные отсутствуют
70	1.1.70	1.1.71	276°46.6`	17.97	данные отсутствуют	78:36:0005305:2544(1)	данные отсутствуют
71	1.1.71	1.1.72	273°38.9`	29.85	данные отсутствуют	78:36:0005305:2544(1)	данные отсутствуют
72	1.1.72	1.1.73	183°26.3`	25.68	данные отсутствуют	78:36:0005305:2544(1)	данные отсутствуют
73	1.1.73	1.1.74	188°15.2`	29.68	данные отсутствуют	78:36:0005305:2544(1)	данные отсутствуют
74	1.1.74	1.1.75	170°12.7`	9.82	данные отсутствуют	78:36:0005305:2544(1)	данные отсутствуют
75	1.1.75	1.1.76	147°2.7`	22.7	данные отсутствуют	78:36:0005305:2544(1)	данные отсутствуют
76	1.1.76	1.1.77	108°28.6`	8.71	данные отсутствуют	78:36:0005305:2544(1)	данные отсутствуют
77	1.1.77	1.1.1	103°16.0`	37.21	данные отсутствуют	78:36:0005305:2544(1)	данные отсутствуют
78	1.2.78	1.2.79	15°33.7`	33.7	данные отсутствуют	данные отсутствуют	данные отсутствуют
79	1.2.79	1.2.80	285°37.7`	23.05	данные отсутствуют	данные отсутствуют	данные отсутствуют
80	1.2.80	1.2.81	195°30.1`	33	данные отсутствуют	данные отсутствуют	данные отсутствуют

ДОКУМЕНТ ПОДПИСАН
ЭЛЕКТРОННОЙ ПОДПИСЬЮ
Сертификат: 839971481847979980055521910400019784 43
Владелец: ПУБЛИЧНО-ПРАВОВАЯ КОМПАНИЯ РОСКАДАСТР
Действителен: с 24.12.2025 по 19.03.2027

полное наименование должности	инициалы, фамилия

Земельный участок
вид объекта недвижимости

Лист № 4 раздела 3.1	Всего листов раздела 3.1: 8	Всего разделов: 8	Всего листов выписки: 201

07.05.2026г. № КУВИ-001/2026-63023499	
Кадастровый номер:	78:36:0005305:2323

1	2	3	4	5	6	7	8
81	1.2.81	1.2.82	285°7.6`	6.25	данные отсутствуют	78:36:0005305:2542(1)	данные отсутствуют
82	1.2.82	1.2.83	194°7.0`	18.82	данные отсутствуют	78:36:0005305:2542(1)	данные отсутствуют
83	1.2.83	1.2.84	105°41.6`	20.56	данные отсутствуют	78:36:0005305:2542(1)	данные отсутствуют
84	1.2.84	1.2.85	13°59.4`	18.16	данные отсутствуют	78:36:0005305:2542(1)	данные отсутствуют
85	1.2.85	1.2.78	105°20.5`	8.73	данные отсутствуют	данные отсутствуют	данные отсутствуют
86	1.3.86	1.3.87	177°44.5`	4.31	данные отсутствуют	данные отсутствуют	данные отсутствуют
87	1.3.87	1.3.88	166°17.1`	8.22	данные отсутствуют	данные отсутствуют	данные отсутствуют
88	1.3.88	1.3.89	155°53.4`	7.52	данные отсутствуют	данные отсутствуют	данные отсутствуют
89	1.3.89	1.3.90	140°31.7`	3.74	данные отсутствуют	данные отсутствуют	данные отсутствуют
90	1.3.90	1.3.91	130°56.3`	3.69	данные отсутствуют	данные отсутствуют	данные отсутствуют
91	1.3.91	1.3.92	118°8.6`	4.71	данные отсутствуют	данные отсутствуют	данные отсутствуют
92	1.3.92	1.3.93	107°18.4`	4.34	данные отсутствуют	данные отсутствуют	данные отсутствуют
93	1.3.93	1.3.94	94°15.5`	4.71	данные отсутствуют	данные отсутствуют	данные отсутствуют
94	1.3.94	1.3.95	83°9.8`	3.7	данные отсутствуют	данные отсутствуют	данные отсутствуют
95	1.3.95	1.3.96	73°27.4`	4.21	данные отсутствуют	данные отсутствуют	данные отсутствуют
96	1.3.96	1.3.97	61°26.2`	3.85	данные отсутствуют	данные отсутствуют	данные отсутствуют
97	1.3.97	1.3.98	7°12.7`	8.12	данные отсутствуют	данные отсутствуют	данные отсутствуют
98	1.3.98	1.3.99	355°17.5`	6.94	данные отсутствуют	данные отсутствуют	данные отсутствуют
99	1.3.99	1.3.100	345°28.3`	7.06	данные отсутствуют	данные отсутствуют	данные отсутствуют
100	1.3.100	1.3.101	339°34.1`	6.99	данные отсутствуют	данные отсутствуют	данные отсутствуют
101	1.3.101	1.3.102	326°27.6`	9.54	данные отсутствуют	данные отсутствуют	данные отсутствуют
102	1.3.102	1.3.103	312°38.4`	6.53	данные отсутствуют	данные отсутствуют	данные отсутствуют
103	1.3.103	1.3.104	294°35.0`	5.43	данные отсутствуют	данные отсутствуют	данные отсутствуют
104	1.3.104	1.3.105	281°35.5`	4.38	данные отсутствуют	данные отсутствуют	данные отсутствуют
105	1.3.105	1.3.106	270°48.5`	3.54	данные отсутствуют	данные отсутствуют	данные отсутствуют
106	1.3.106	1.3.107	259°50.3`	3.91	данные отсутствуют	данные отсутствуют	данные отсутствуют
107	1.3.107	1.3.108	234°38.6`	4.39	данные отсутствуют	данные отсутствуют	данные отсутствуют
108	1.3.108	1.3.109	186°20.4`	4.62	данные отсутствуют	данные отсутствуют	данные отсутствуют
109	1.3.109	1.3.86	179°29.5`	11.25	данные отсутствуют	данные отсутствуют	данные отсутствуют

ДОКУМЕНТ ПОДПИСАН
ЭЛЕКТРОННОЙ ПОДПИСЬЮ
Сертификат: 839971481847979980055521910400019784 43
Владелец: ПУБЛИЧНО-ПРАВОВАЯ КОМПАНИЯ РОСКАДАСТР
Действителен: с 24.12.2025 по 19.03.2027

полное наименование должности	инициалы, фамилия

Земельный участок
вид объекта недвижимости

Лист № 5 раздела 3.1	Всего листов раздела 3.1: 8	Всего разделов: 8	Всего листов выписки: 201

07.05.2026г. № КУВИ-001/2026-63023499	
Кадастровый номер:	78:36:0005305:2323

1	2	3	4	5	6	7	8
110	1.4.110	1.4.111	75°35.9`	8.77	данные отсутствуют	данные отсутствуют	данные отсутствуют
111	1.4.111	1.4.112	343°36.2`	13.78	данные отсутствуют	данные отсутствуют	данные отсутствуют
112	1.4.112	1.4.113	69°44.0`	1.39	данные отсутствуют	данные отсутствуют	данные отсутствуют
113	1.4.113	1.4.114	348°10.7`	38.8	данные отсутствуют	данные отсутствуют	данные отсутствуют
114	1.4.114	1.4.115	348°1.3`	82.25	данные отсутствуют	данные отсутствуют	данные отсутствуют
115	1.4.115	1.4.116	258°45.7`	30.07	данные отсутствуют	данные отсутствуют	данные отсутствуют
116	1.4.116	1.4.117	161°20.9`	5	данные отсутствуют	данные отсутствуют	данные отсутствуют
117	1.4.117	1.4.118	77°58.1`	22.88	данные отсутствуют	данные отсутствуют	данные отсутствуют
118	1.4.118	1.4.119	168°14.3`	76.73	данные отсутствуют	данные отсутствуют	данные отсутствуют
119	1.4.119	1.4.120	201°9.4`	10.72	данные отсутствуют	данные отсутствуют	данные отсутствуют
120	1.4.120	1.4.121	169°44.5`	31.33	данные отсутствуют	данные отсутствуют	данные отсутствуют
121	1.4.121	1.4.122	85°37.3`	2.1	данные отсутствуют	данные отсутствуют	данные отсутствуют
122	1.4.122	1.4.123	170°53.0`	7.64	данные отсутствуют	данные отсутствуют	данные отсутствуют
123	1.4.123	1.4.110	142°21.4`	6.52	данные отсутствуют	данные отсутствуют	данные отсутствуют
124	1.5.124	1.5.125	167°29.3`	14.13	данные отсутствуют	данные отсутствуют	данные отсутствуют
125	1.5.125	1.5.126	172°10.6`	10.06	данные отсутствуют	данные отсутствуют	данные отсутствуют
126	1.5.126	1.5.127	167°24.4`	7.8	данные отсутствуют	данные отсутствуют	данные отсутствуют
127	1.5.127	1.5.128	151°13.9`	9.54	данные отсутствуют	данные отсутствуют	данные отсутствуют
128	1.5.128	1.5.129	139°45.8`	5.28	данные отсутствуют	данные отсутствуют	данные отсутствуют
129	1.5.129	1.5.130	130°4.6`	7.58	данные отсутствуют	данные отсутствуют	данные отсутствуют
130	1.5.130	1.5.131	118°56.6`	4.53	данные отсутствуют	данные отсутствуют	данные отсутствуют
131	1.5.131	1.5.132	107°3.4`	4.47	данные отсутствуют	данные отсутствуют	данные отсутствуют
132	1.5.132	1.5.133	89°35.4`	4.19	данные отсутствуют	данные отсутствуют	данные отсутствуют
133	1.5.133	1.5.134	71°45.4`	3.8	данные отсутствуют	данные отсутствуют	данные отсутствуют
134	1.5.134	1.5.135	67°36.3`	4.12	данные отсутствуют	данные отсутствуют	данные отсутствуют
135	1.5.135	1.5.136	27°15.3`	4.45	данные отсутствуют	данные отсутствуют	данные отсутствуют
136	1.5.136	1.5.137	22°25.4`	3.59	данные отсутствуют	данные отсутствуют	данные отсутствуют
137	1.5.137	1.5.138	6°25.6`	3.66	данные отсутствуют	данные отсутствуют	данные отсутствуют
138	1.5.138	1.5.139	358°28.0`	5.23	данные отсутствуют	данные отсутствуют	данные отсутствуют

ДОКУМЕНТ ПОДПИСАН
ЭЛЕКТРОННОЙ ПОДПИСЬЮ
Сертификат: 839971481847979980055521910400019784 43
Владелец: ПУБЛИЧНО-ПРАВОВАЯ КОМПАНИЯ РОСКАДАСТР
Действителен: с 24.12.2025 по 19.03.2027

полное наименование должности		инициалы, фамилия

Земельный участок
вид объекта недвижимости

Лист № 6 раздела 3.1	Всего листов раздела 3.1: 8	Всего разделов: 8	Всего листов выписки: 201

07.05.2026г. № КУВИ-001/2026-63023499	
Кадастровый номер:	78:36:0005305:2323

1	2	3	4	5	6	7	8
139	1.5.139	1.5.140	23°31.2`	2.1	данные отсутствуют	данные отсутствуют	данные отсутствуют
140	1.5.140	1.5.141	40°47.7`	1.93	данные отсутствуют	данные отсутствуют	данные отсутствуют
141	1.5.141	1.5.142	72°8.1`	2.54	данные отсутствуют	данные отсутствуют	данные отсутствуют
142	1.5.142	1.5.143	99°8.7`	2.08	данные отсутствуют	данные отсутствуют	данные отсутствуют
143	1.5.143	1.5.144	121°38.1`	20.8	данные отсутствуют	данные отсутствуют	данные отсутствуют
144	1.5.144	1.5.145	122°34.4`	19.91	данные отсутствуют	данные отсутствуют	данные отсутствуют
145	1.5.145	1.5.146	129°47.3`	4.52	данные отсутствуют	данные отсутствуют	данные отсутствуют
146	1.5.146	1.5.147	163°40.9`	2.74	данные отсутствуют	данные отсутствуют	данные отсутствуют
147	1.5.147	1.5.148	179°46.3`	2.5	данные отсутствуют	данные отсутствуют	данные отсутствуют
148	1.5.148	1.5.149	169°1.9`	2.63	данные отсутствуют	данные отсутствуют	данные отсутствуют
149	1.5.149	1.5.150	153°4.3`	2.83	данные отсутствуют	данные отсутствуют	данные отсутствуют
150	1.5.150	1.5.151	125°33.2`	4.01	данные отсутствуют	данные отсутствуют	данные отсутствуют
151	1.5.151	1.5.152	103°49.6`	3.98	данные отсутствуют	данные отсутствуют	данные отсутствуют
152	1.5.152	1.5.153	81°6.5`	5.11	данные отсутствуют	данные отсутствуют	данные отсутствуют
153	1.5.153	1.5.154	90°18.1`	5.71	данные отсутствуют	данные отсутствуют	данные отсутствуют
154	1.5.154	1.5.155	99°32.2`	5.13	данные отсутствуют	данные отсутствуют	данные отсутствуют
155	1.5.155	1.5.156	109°10.7`	5.84	данные отсутствуют	данные отсутствуют	данные отсутствуют
156	1.5.156	1.5.157	98°45.7`	2.95	данные отсутствуют	данные отсутствуют	данные отсутствуют
157	1.5.157	1.5.158	79°15.7`	2.36	данные отсутствуют	данные отсутствуют	данные отсутствуют
158	1.5.158	1.5.159	63°18.2`	1.94	данные отсутствуют	данные отсутствуют	данные отсутствуют
159	1.5.159	1.5.160	44°46.5`	1.8	данные отсутствуют	данные отсутствуют	данные отсутствуют
160	1.5.160	1.5.161	11°1.2`	1.94	данные отсутствуют	данные отсутствуют	данные отсутствуют
161	1.5.161	1.5.162	324°52.7`	1.44	данные отсутствуют	данные отсутствуют	данные отсутствуют
162	1.5.162	1.5.163	293°25.4`	3.02	данные отсутствуют	данные отсутствуют	данные отсутствуют
163	1.5.163	1.5.164	270°27.7`	3.72	данные отсутствуют	данные отсутствуют	данные отсутствуют
164	1.5.164	1.5.165	281°4.6`	3.38	данные отсутствуют	данные отсутствуют	данные отсутствуют
165	1.5.165	1.5.166	292°28.1`	3.51	данные отсутствуют	данные отсутствуют	данные отсутствуют
166	1.5.166	1.5.167	302°3.8`	4.2	данные отсутствуют	данные отсутствуют	данные отсутствуют
167	1.5.167	1.5.168	344°24.8`	3.95	данные отсутствуют	данные отсутствуют	данные отсутствуют

ДОКУМЕНТ ПОДПИСАН
ЭЛЕКТРОННОЙ ПОДПИСЬЮ
Сертификат: 839971481847979980055521910400019784 43
Владелец: ПУБЛИЧНО-ПРАВОВАЯ КОМПАНИЯ РОСКАДАСТР
Действителен: с 24.12.2025 по 19.03.2027

полное наименование должности	инициалы, фамилия

Земельный участок
вид объекта недвижимости

Лист № 7 раздела 3.1	Всего листов раздела 3.1: 8	Всего разделов: 8	Всего листов выписки: 201

07.05.2026г. № КУВИ-001/2026-63023499	
Кадастровый номер:	78:36:0005305:2323

1	2	3	4	5	6	7	8
168	1.5.168	1.5.169	343°3.4`	2.92	данные отсутствуют	данные отсутствуют	данные отсутствуют
169	1.5.169	1.5.170	322°42.6`	7.91	данные отсутствуют	данные отсутствуют	данные отсутствуют
170	1.5.170	1.5.171	300°0.1`	2.76	данные отсутствуют	данные отсутствуют	данные отсутствуют
171	1.5.171	1.5.172	265°58.1`	2.28	данные отсутствуют	данные отсутствуют	данные отсутствуют
172	1.5.172	1.5.173	251°32.7`	9.1	данные отсутствуют	данные отсутствуют	данные отсутствуют
173	1.5.173	1.5.174	310°21.9`	11.81	данные отсутствуют	данные отсутствуют	данные отсутствуют
174	1.5.174	1.5.175	303°35.8`	32.19	данные отсутствуют	данные отсутствуют	данные отсутствуют
175	1.5.175	1.5.176	304°57.2`	14.59	данные отсутствуют	данные отсутствуют	данные отсутствуют
176	1.5.176	1.5.177	319°4.4`	6.67	данные отсутствуют	данные отсутствуют	данные отсутствуют
177	1.5.177	1.5.178	334°40.4`	2.9	данные отсутствуют	данные отсутствуют	данные отсутствуют
178	1.5.178	1.5.179	341°12.8`	10.31	данные отсутствуют	данные отсутствуют	данные отсутствуют
179	1.5.179	1.5.180	334°41.8`	7.51	данные отсутствуют	данные отсутствуют	данные отсутствуют
180	1.5.180	1.5.181	317°35.3`	6.42	данные отсутствуют	данные отсутствуют	данные отсутствуют
181	1.5.181	1.5.182	308°32.6`	6.16	данные отсутствуют	данные отсутствуют	данные отсутствуют
182	1.5.182	1.5.183	305°41.3`	8.43	данные отсутствуют	данные отсутствуют	данные отсутствуют
183	1.5.183	1.5.184	287°33.7`	4.77	данные отсутствуют	данные отсутствуют	данные отсутствуют
184	1.5.184	1.5.185	267°37.6`	4.1	данные отсутствуют	данные отсутствуют	данные отсутствуют
185	1.5.185	1.5.186	254°27.8`	4.63	данные отсутствуют	данные отсутствуют	данные отсутствуют
186	1.5.186	1.5.187	223°9.1`	4.17	данные отсутствуют	данные отсутствуют	данные отсутствуют
187	1.5.187	1.5.188	216°2.6`	2.5	данные отсутствуют	данные отсутствуют	данные отсутствуют
188	1.5.188	1.5.189	205°44.5`	2.49	данные отсутствуют	данные отсутствуют	данные отсутствуют
189	1.5.189	1.5.190	186°28.2`	1.95	данные отсутствуют	данные отсутствуют	данные отсутствуют
190	1.5.190	1.5.191	173°48.4`	2.6	данные отсутствуют	данные отсутствуют	данные отсутствуют
191	1.5.191	1.5.192	165°46.7`	3.01	данные отсутствуют	данные отсутствуют	данные отсутствуют
192	1.5.192	1.5.124	159°43.3`	9.93	данные отсутствуют	данные отсутствуют	данные отсутствуют
193	1.6.193	1.6.194	298°52.0`	3.56	данные отсутствуют	данные отсутствуют	данные отсутствуют
194	1.6.194	1.6.195	279°0.7`	5.23	данные отсутствуют	данные отсутствуют	данные отсутствуют
195	1.6.195	1.6.196	263°42.5`	5.2	данные отсутствуют	данные отсутствуют	данные отсутствуют
196	1.6.196	1.6.197	231°5.1`	2.8	данные отсутствуют	данные отсутствуют	данные отсутствуют

ДОКУМЕНТ ПОДПИСАН
ЭЛЕКТРОННОЙ ПОДПИСЬЮ
Сертификат: 839971481847979980055521910400019784 43
Владелец: ПУБЛИЧНО-ПРАВОВАЯ КОМПАНИЯ РОСКАДАСТР
Действителен: с 24.12.2025 по 19.03.2027

полное наименование должности	инициалы, фамилия

Земельный участок
вид объекта недвижимости

Лист № 8 раздела 3.1	Всего листов раздела 3.1: 8	Всего разделов: 8	Всего листов выписки: 201

07.05.2026г. № КУВИ-001/2026-63023499	
Кадастровый номер:	78:36:0005305:2323

1	2	3	4	5	6	7	8
197	1.6.197	1.6.198	197°29.4`	3.26	данные отсутствуют	данные отсутствуют	данные отсутствуют
198	1.6.198	1.6.199	177°5.0`	3.73	данные отсутствуют	данные отсутствуют	данные отсутствуют
199	1.6.199	1.6.200	167°58.6`	3.94	данные отсутствуют	данные отсутствуют	данные отсутствуют
200	1.6.200	1.6.201	145°8.2`	2.57	данные отсутствуют	данные отсутствуют	данные отсутствуют
201	1.6.201	1.6.202	115°2.6`	5.06	данные отсутствуют	данные отсутствуют	данные отсутствуют
202	1.6.202	1.6.203	100°42.8`	5.27	данные отсутствуют	данные отсутствуют	данные отсутствуют
203	1.6.203	1.6.204	61°0.8`	2.44	данные отсутствуют	данные отсутствуют	данные отсутствуют
204	1.6.204	1.6.205	28°50.2`	2.03	данные отсутствуют	данные отсутствуют	данные отсутствуют
205	1.6.205	1.6.206	19°17.0`	4.06	данные отсутствуют	данные отсутствуют	данные отсутствуют
206	1.6.206	1.6.207	6°6.0`	5.27	данные отсутствуют	данные отсутствуют	данные отсутствуют
207	1.6.207	1.6.193	350°17.1`	3.73	данные отсутствуют	данные отсутствуют	данные отсутствуют

полное наименование должности		инициалы, фамилия

ДОКУМЕНТ ПОДПИСАН
ЭЛЕКТРОННОЙ ПОДПИСЬЮ
Сертификат: 839971481847979980055521910400019784 43
Владелец: ПУБЛИЧНО-ПРАВОВАЯ КОМПАНИЯ РОСКАДАСТР
Действителен: с 24.12.2025 по 19.03.2027

Выписка из Единого государственного реестра недвижимости об объекте недвижимости

Описание местоположения земельного участка

Земельный участок
вид объекта недвижимости

Лист № 1 раздела 3.2	Всего листов раздела 3.2: 8	Всего разделов: 8	Всего листов выписки: 201

07.05.2026г. № КУВИ-001/2026-63023499	
Кадастровый номер:	78:36:0005305:2323

Сведения о характерных точках границы земельного участка

Система координат СК-1964

Номер точки	Координаты, м		Описание закрепления на местности	Средняя квадратичная погрешность определения координат характерных точек границ земельного участка, м
	X	Y		
1	2	3	4	5
1	100895.72	115218.83	-	0.1
2	100819.91	115197.84	-	0.1
3	100839.6	115163.98	-	0.1
4	100832.77	115161.42	-	0.1
5	100810.5	115155.25	-	0.1
6	100787.71	115150.71	-	0.1
7	100774.01	115169.02	-	0.1
8	100767.73	115180.58	-	0.1
9	100766.87	115183.15	-	0.1
10	100658.68	115153.19	-	0.1
11	100647.82	115150.1	-	0.1
12	100643.21	115147.35	-	0.1
13	100639.94	115144.06	-	0.1
14	100637.48	115140.78	-	0.1
15	100633.16	115125.3	-	0.1
16	100632.61	115107.76	-	0.1
17	100633.1	115078.45	-	0.1
18	100634.08	115066.81	-	0.1
19	100635.63	115057.44	-	0.1
20	100636.98	115052.26	-	0.1
21	100639.37	115046.18	-	0.1
22	100646.29	115032.24	-	0.1

полное наименование должности		инициалы, фамилия

ДОКУМЕНТ ПОДПИСАН
ЭЛЕКТРОННОЙ ПОДПИСЬЮ
Сертификат: 839971481847979980055521910400019784 43
Владелец: ПУБЛИЧНО-ПРАВОВАЯ КОМПАНИЯ РОСКАДАСТР
Действителен: с 24.12.2025 по 19.03.2027

Земельный участок
вид объекта недвижимости

Лист № 2 раздела 3.2	Всего листов раздела 3.2: 8	Всего разделов: 8	Всего листов выписки: 201

07.05.2026г. № КУВИ-001/2026-63023499	
Кадастровый номер:	78:36:0005305:2323

1	2	3	4	5
23	100653.67	115015.22	-	0.1
24	100658.12	115002	-	0.1
25	100660.52	114992.72	-	0.1
26	100661.87	114981.73	-	0.1
27	100662.3	114966.2	-	0.1
28	100661.31	114953.64	-	0.1
29	100657.51	114931.9	-	0.1
30	100631.37	114790.66	-	-
31	100666.42	114784.5	-	-
32	100679.53	114781.24	-	-
33	100688.84	114782.65	-	-
34	100701.47	114780.89	-	-
35	100804.21	114758.36	-	-
36	100811.3	114752.06	-	-
37	100816.94	114751.3	-	-
38	100815.62	114743.35	-	-
39	100817.06	114737.38	-	-
40	100814.93	114719.88	-	-
41	100815.04	114714.05	-	-
42	100814.11	114708.14	-	-
43	100812.49	114702.67	-	-
44	100808.37	114682.31	-	-
45	100805.5	114665.57	-	-
46	100804.74	114662.63	-	-
47	100808.48	114661.98	-	0.1
48	100792.54	114570.85	-	0.1
49	100850.12	114559.36	-	0.1
50	100943.7	114540.93	-	0.1
51	100977.9	114534.41	-	0.1

ДОКУМЕНТ ПОДПИСАН
ЭЛЕКТРОННОЙ ПОДПИСЬЮ
Сертификат: 839971481847979980055521910400019784 43
Владелец: ПУБЛИЧНО-ПРАВОВАЯ КОМПАНИЯ РОСКАДАСТР
Действителен: с 24.12.2025 по 19.03.2027

полное наименование должности	инициалы, фамилия

Земельный участок
вид объекта недвижимости

Лист № 3 раздела 3.2	Всего листов раздела 3.2: 8	Всего разделов: 8	Всего листов выписки: 201

07.05.2026г. № КУВИ-001/2026-63023499	
Кадастровый номер:	78:36:0005305:2323

1	2	3	4	5
52	101014.53	114526.62	-	0.1
53	101038.22	114521.83	-	0.1
54	101064.02	114516.41	-	0.1
55	101100.79	114508.48	-	0.1
56	101128.75	114573.21	-	0.1
57	101131.6	114579.62	-	0.1
58	101142.85	114605.65	-	0.1
59	101149.01	114650.94	-	0.1
60	101150.02	114660.35	-	0.1
61	101149.21	114672.93	-	0.1
62	101147.71	114679.84	-	0.1
63	101114.22	114802.86	-	0.1
64	101090.88	114884.58	-	0.1
65	101083.91	114910.69	-	0.1
66	101054.76	115015.04	-	0.1
67	101012.65	115165.31	-	0.1
68	100990.06	115244.98	-	0.1
69	100978.23	115241.7	-	0.1
70	100986.73	115213.76	-	0.1
71	100988.85	115195.92	-	0.1
72	100990.75	115166.13	-	0.1
73	100965.12	115164.59	-	0.1
74	100935.75	115160.33	-	0.1
75	100926.07	115162	-	0.1
76	100907.02	115174.35	-	0.1
77	100904.26	115182.61	-	0.1
1	100895.72	115218.83	-	0.1
1	100845.79	115158.89	-	0.1
2	100878.25	115167.93	-	0.1

полное наименование должности		инициалы, фамилия

ДОКУМЕНТ ПОДПИСАН
ЭЛЕКТРОННОЙ ПОДПИСЬЮ
Сертификат: 839971481847979980055521910400019784 43
Владелец: ПУБЛИЧНО-ПРАВОВАЯ КОМПАНИЯ РОСКАДАСТР
Действителен: с 24.12.2025 по 19.03.2027

Земельный участок
вид объекта недвижимости

Лист № 4 раздела 3.2	Всего листов раздела 3.2: 8	Всего разделов: 8	Всего листов выписки: 201

07.05.2026г. № КУВИ-001/2026-63023499	
Кадастровый номер:	78:36:0005305:2323

1	2	3	4	5
3	100884.46	115145.73	-	0.1
4	100852.66	115136.91	-	0.1
5	100854.29	115130.88	-	0.1
6	100836.04	115126.29	-	0.1
7	100830.48	115146.08	-	0.1
8	100848.1	115150.47	-	0.1
1	100845.79	115158.89	-	0.1
1	100716.76	114813.36	-	0.1
2	100712.45	114813.53	-	0.1
3	100704.46	114815.48	-	0.1
4	100697.6	114818.55	-	0.1
5	100694.71	114820.93	-	0.1
6	100692.29	114823.72	-	0.1
7	100690.07	114827.87	-	0.1
8	100688.78	114832.01	-	0.1
9	100688.43	114836.71	-	0.1
10	100688.87	114840.38	-	0.1
11	100690.07	114844.42	-	0.1
12	100691.91	114847.8	-	0.1
13	100699.97	114848.82	-	0.1
14	100706.89	114848.25	-	0.1
15	100713.72	114846.48	-	0.1
16	100720.27	114844.04	-	0.1
17	100728.22	114838.77	-	0.1
18	100732.64	114833.97	-	0.1
19	100734.9	114829.03	-	0.1
20	100735.78	114824.74	-	0.1
21	100735.83	114821.2	-	0.1
22	100735.14	114817.35	-	0.1

полное наименование должности	ДОКУМЕНТ ПОДПИСАН ЭЛЕКТРОННОЙ ПОДПИСЬЮ Сертификат: 839971481847979980055521910400019784 43 Владелец: ПУБЛИЧНО-ПРАВОВАЯ КОМПАНИЯ РОСКАДАСТР Действителен: с 24.12.2025 по 19.03.2027	инициалы, фамилия

Земельный участок
вид объекта недвижимости

Лист № 5 раздела 3.2	Всего листов раздела 3.2: 8	Всего разделов: 8	Всего листов выписки: 201

07.05.2026г. № КУВИ-001/2026-63023499	
Кадастровый номер:	78:36:0005305:2323

1	2	3	4	5
23	100732.6	114813.77	-	0.1
24	100728.01	114813.26	-	0.1
1	100716.76	114813.36	-	0.1
1	100838.42	114744.23	-	0.1
2	100840.6	114752.72	-	0.1
3	100853.82	114748.83	-	0.1
4	100854.3	114750.13	-	0.1
5	100892.28	114742.18	-	0.1
6	100972.74	114725.11	-	0.1
7	100966.88	114695.62	-	0.1
8	100962.14	114697.22	-	0.1
9	100966.91	114719.6	-	0.1
10	100891.79	114735.24	-	0.1
11	100881.79	114731.37	-	0.1
12	100850.96	114736.95	-	0.1
13	100851.12	114739.04	-	0.1
14	100843.58	114740.25	-	0.1
1	100838.42	114744.23	-	0.1
1	100895.05	114556.14	-	0.1
2	100881.26	114559.2	-	0.1
3	100871.29	114560.57	-	0.1
4	100863.68	114562.27	-	0.1
5	100855.32	114566.86	-	0.1
6	100851.29	114570.27	-	0.1
7	100846.41	114576.07	-	0.1
8	100844.22	114580.03	-	0.1
9	100842.91	114584.3	-	0.1
10	100842.94	114588.49	-	0.1
11	100844.13	114592.1	-	0.1

ДОКУМЕНТ ПОДПИСАН
ЭЛЕКТРОННОЙ ПОДПИСЬЮ
Сертификат: 839971481847979980055521910400019784 43
Владелец: ПУБЛИЧНО-ПРАВОВАЯ КОМПАНИЯ РОСКАДАСТР
Действителен: с 24.12.2025 по 19.03.2027

полное наименование должности	инициалы, фамилия

Земельный участок
вид объекта недвижимости

Лист № 6 раздела 3.2	Всего листов раздела 3.2: 8	Всего разделов: 8	Всего листов выписки: 201

07.05.2026г. № КУВИ-001/2026-63023499	
Кадастровый номер:	78:36:0005305:2323

1	2	3	4	5
12	100845.7	114595.91	-	0.1
13	100849.66	114597.95	-	0.1
14	100852.98	114599.32	-	0.1
15	100856.62	114599.73	-	0.1
16	100861.85	114599.59	-	0.1
17	100863.78	114600.43	-	0.1
18	100865.24	114601.69	-	0.1
19	100866.02	114604.11	-	0.1
20	100865.69	114606.16	-	0.1
21	100854.78	114623.87	-	0.1
22	100844.06	114640.65	-	0.1
23	100841.17	114644.12	-	0.1
24	100838.54	114644.89	-	0.1
25	100836.04	114644.9	-	0.1
26	100833.46	114645.4	-	0.1
27	100830.94	114646.68	-	0.1
28	100828.61	114649.94	-	0.1
29	100827.66	114653.8	-	0.1
30	100828.45	114658.85	-	0.1
31	100828.42	114664.56	-	0.1
32	100827.57	114669.62	-	0.1
33	100825.65	114675.14	-	0.1
34	100825.2	114678.06	-	0.1
35	100825.64	114680.38	-	0.1
36	100826.51	114682.11	-	0.1
37	100827.79	114683.38	-	0.1
38	100829.69	114683.75	-	0.1
39	100830.87	114682.92	-	0.1
40	100832.07	114680.15	-	0.1

полное наименование должности	ДОКУМЕНТ ПОДПИСАН ЭЛЕКТРОННОЙ ПОДПИСЬЮ Сертификат: 839971481847979980055521910400019784 43 Владелец: ПУБЛИЧНО-ПРАВОВАЯ КОМПАНИЯ РОСКАДАСТР Действителен: с 24.12.2025 по 19.03.2027	инициалы, фамилия

Земельный участок
вид объекта недвижимости

Лист № 7 раздела 3.2	Всего листов раздела 3.2: 8	Всего разделов: 8	Всего листов выписки: 201

07.05.2026г. № КУВИ-001/2026-63023499	
Кадастровый номер:	78:36:0005305:2323

1	2	3	4	5
41	100832.1	114676.43	-	0.1
42	100832.75	114673.11	-	0.1
43	100834.09	114669.87	-	0.1
44	100836.32	114666.31	-	0.1
45	100840.12	114665.25	-	0.1
46	100842.91	114664.4	-	0.1
47	100849.2	114659.61	-	0.1
48	100850.58	114657.22	-	0.1
49	100850.42	114654.95	-	0.1
50	100847.54	114646.32	-	0.1
51	100855.19	114637.32	-	0.1
52	100873	114610.51	-	0.1
53	100881.36	114598.55	-	0.1
54	100886.4	114594.18	-	0.1
55	100889.02	114592.94	-	0.1
56	100898.78	114589.62	-	0.1
57	100905.57	114586.41	-	0.1
58	100910.31	114582.08	-	0.1
59	100914.15	114577.26	-	0.1
60	100919.07	114570.41	-	0.1
61	100920.51	114565.86	-	0.1
62	100920.34	114561.76	-	0.1
63	100919.1	114557.3	-	0.1
64	100916.06	114554.45	-	0.1
65	100914.04	114552.98	-	0.1
66	100911.8	114551.9	-	0.1
67	100909.86	114551.68	-	0.1
68	100907.28	114551.96	-	0.1
69	100904.36	114552.7	-	0.1

полное наименование должности		инициалы, фамилия

ДОКУМЕНТ ПОДПИСАН
ЭЛЕКТРОННОЙ ПОДПИСЬЮ
Сертификат: 839971481847979980055521910400019784 43
Владелец: ПУБЛИЧНО-ПРАВОВАЯ КОМПАНИЯ РОСКАДАСТР
Действителен: с 24.12.2025 по 19.03.2027

Земельный участок
вид объекта недвижимости

Лист № 8 раздела 3.2	Всего листов раздела 3.2: 8	Всего разделов: 8	Всего листов выписки: 201

07.05.2026г. № КУВИ-001/2026-63023499	
Кадастровый номер:	78:36:0005305:2323

1	2	3	4	5
1	100895.05	114556.14	-	0.1
1	101007.64	115056.93	-	0.1
2	101009.36	115053.81	-	0.1
3	101010.18	115048.64	-	0.1
4	101009.61	115043.47	-	0.1
5	101007.85	115041.29	-	0.1
6	101004.74	115040.31	-	0.1
7	101001.01	115040.5	-	0.1
8	100997.16	115041.32	-	0.1
9	100995.05	115042.79	-	0.1
10	100992.91	115047.37	-	0.1
11	100991.93	115052.55	-	0.1
12	100993.11	115054.68	-	0.1
13	100994.89	115055.66	-	0.1
14	100998.72	115057	-	0.1
15	101003.96	115057.56	-	0.1
1	101007.64	115056.93	-	0.1

полное наименование должности		инициалы, фамилия

ДОКУМЕНТ ПОДПИСАН
ЭЛЕКТРОННОЙ ПОДПИСЬЮ
Сертификат: 839971481847979980055521910400019784 43
Владелец: ПУБЛИЧНО-ПРАВОВАЯ КОМПАНИЯ РОСКАДАСТР
Действителен: с 24.12.2025 по 19.03.2027

Выписка из Единого государственного реестра недвижимости об объекте недвижимости

Сведения о частях земельного участка

Земельный участок
вид объекта недвижимости

Лист № 1 раздела 4	Всего листов раздела 4: 41	Всего разделов: 8	Всего листов выписки: 201

07.05.2026г. № КУВИ-001/2026-63023499	
Кадастровый номер:	78:36:0005305:2323

План (чертеж, схема) части земельного участка	Учетный номер части: 78:36:0005305:2323/1

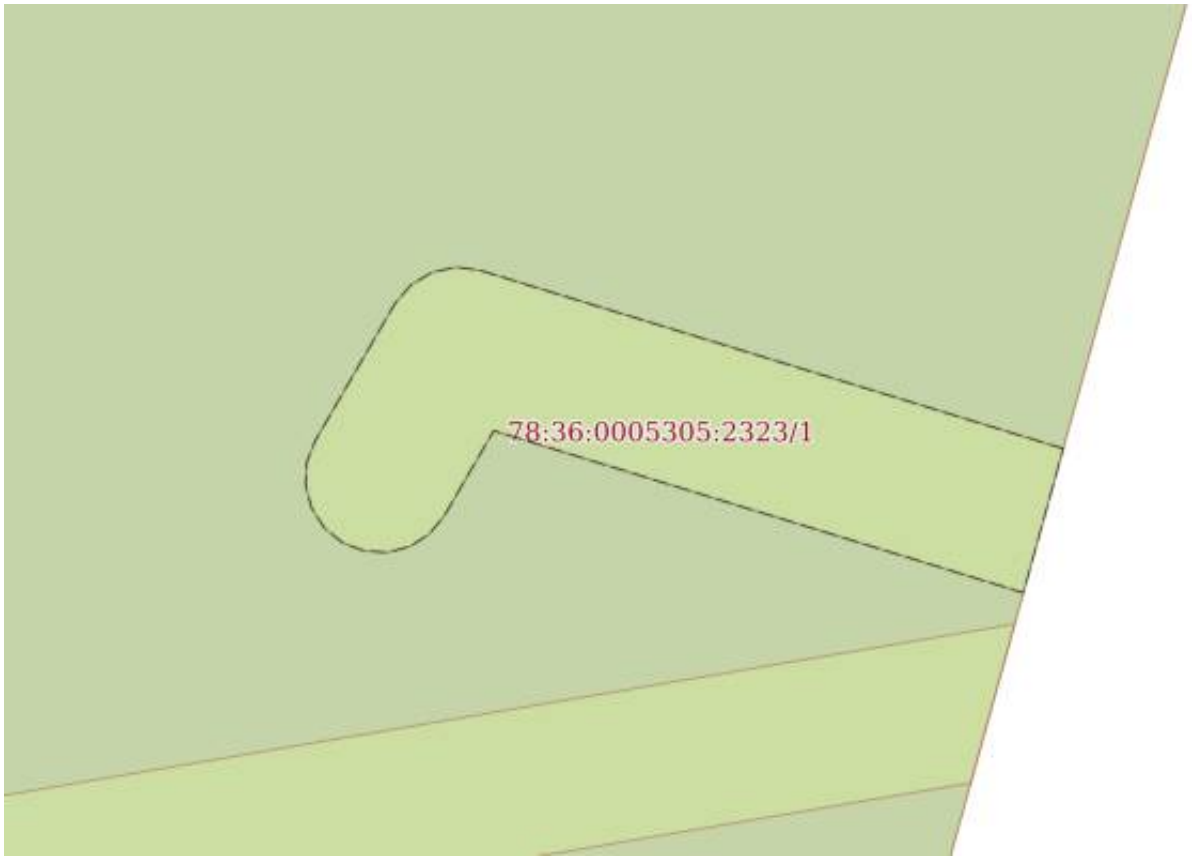

Масштаб 1:200	Условные обозначения:		

ДОКУМЕНТ ПОДПИСАН
ЭЛЕКТРОННОЙ ПОДПИСЬЮ
Сертификат: 839971481847979980055521910400019784 43
Владелец: ПУБЛИЧНО-ПРАВОВАЯ КОМПАНИЯ РОСКАДАСТР
Действителен: с 24.12.2025 по 19.03.2027

полное наименование должности		инициалы, фамилия

Земельный участок
вид объекта недвижимости

Лист № 2 раздела 4	Всего листов раздела 4: 41	Всего разделов: 8	Всего листов выписки: 201

07.05.2026г. № КУВИ-001/2026-63023499	
Кадастровый номер:	78:36:0005305:2323

План (чертеж, схема) части земельного участка	Учетный номер части: 78:36:0005305:2323/2

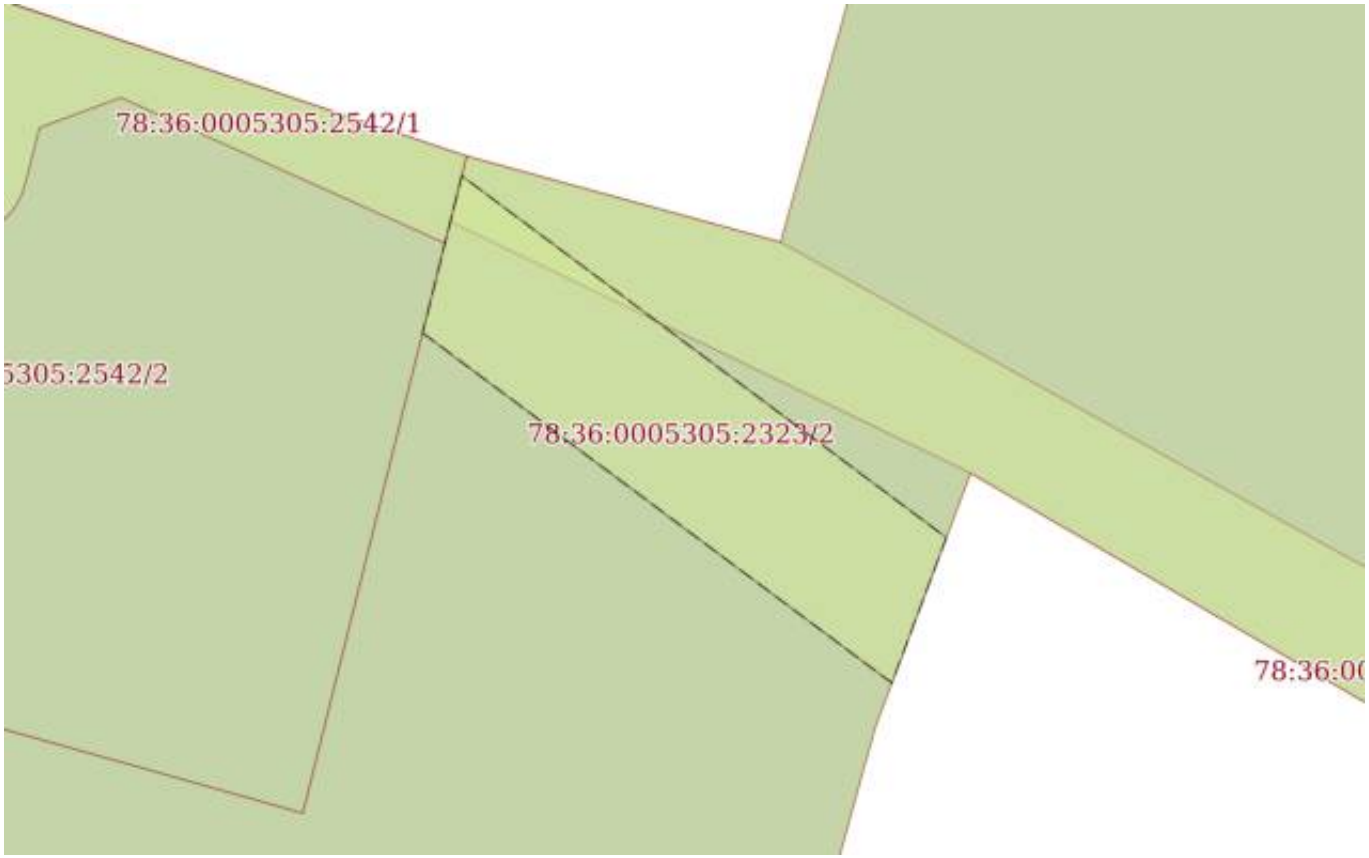

Масштаб 1:200	Условные обозначения:		

полное наименование должности	ДОКУМЕНТ ПОДПИСАН ЭЛЕКТРОННОЙ ПОДПИСЬЮ Сертификат: 839971481847979980055521910400019784 43 Владелец: ПУБЛИЧНО-ПРАВОВАЯ КОМПАНИЯ РОСКАДАСТР Действителен: с 24.12.2025 по 19.03.2027	инициалы, фамилия

Земельный участок
вид объекта недвижимости

Лист № 3 раздела 4	Всего листов раздела 4: 41	Всего разделов: 8	Всего листов выписки: 201

07.05.2026г. № КУВИ-001/2026-63023499	
Кадастровый номер:	78:36:0005305:2323

План (чертеж, схема) части земельного участка	Учетный номер части: 78:36:0005305:2323/3

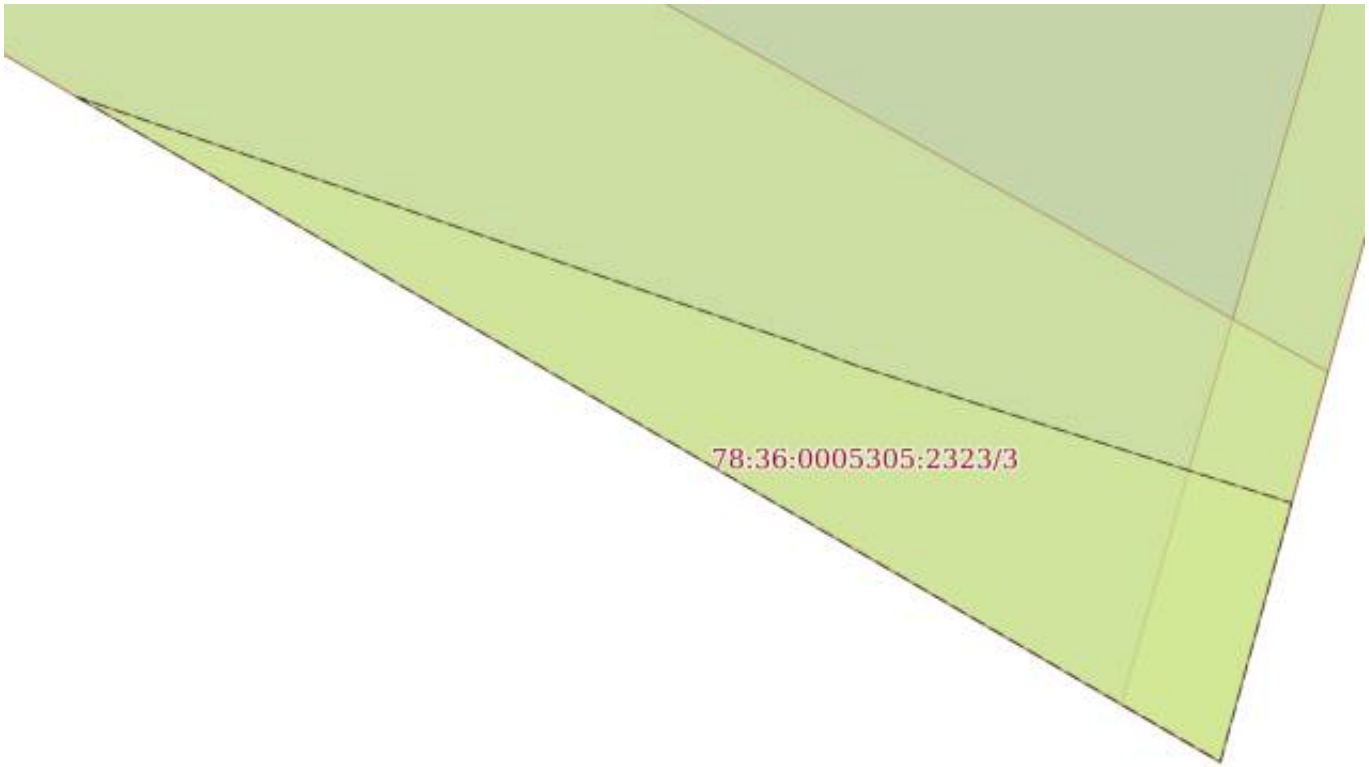

Масштаб 1:70	Условные обозначения:		

полное наименование должности	ДОКУМЕНТ ПОДПИСАН ЭЛЕКТРОННОЙ ПОДПИСЬЮ Сертификат: 839971481847979980055521910400019784 43 Владелец: ПУБЛИЧНО-ПРАВОВАЯ КОМПАНИЯ РОСКАДАСТР Действителен: с 24.12.2025 по 19.03.2027	инициалы, фамилия

Земельный участок
вид объекта недвижимости

Лист № 4 раздела 4	Всего листов раздела 4: 41	Всего разделов: 8	Всего листов выписки: 201

07.05.2026г. № КУВИ-001/2026-63023499	
Кадастровый номер:	78:36:0005305:2323

План (чертеж, схема) части земельного участка	Учетный номер части: 78:36:0005305:2323/4

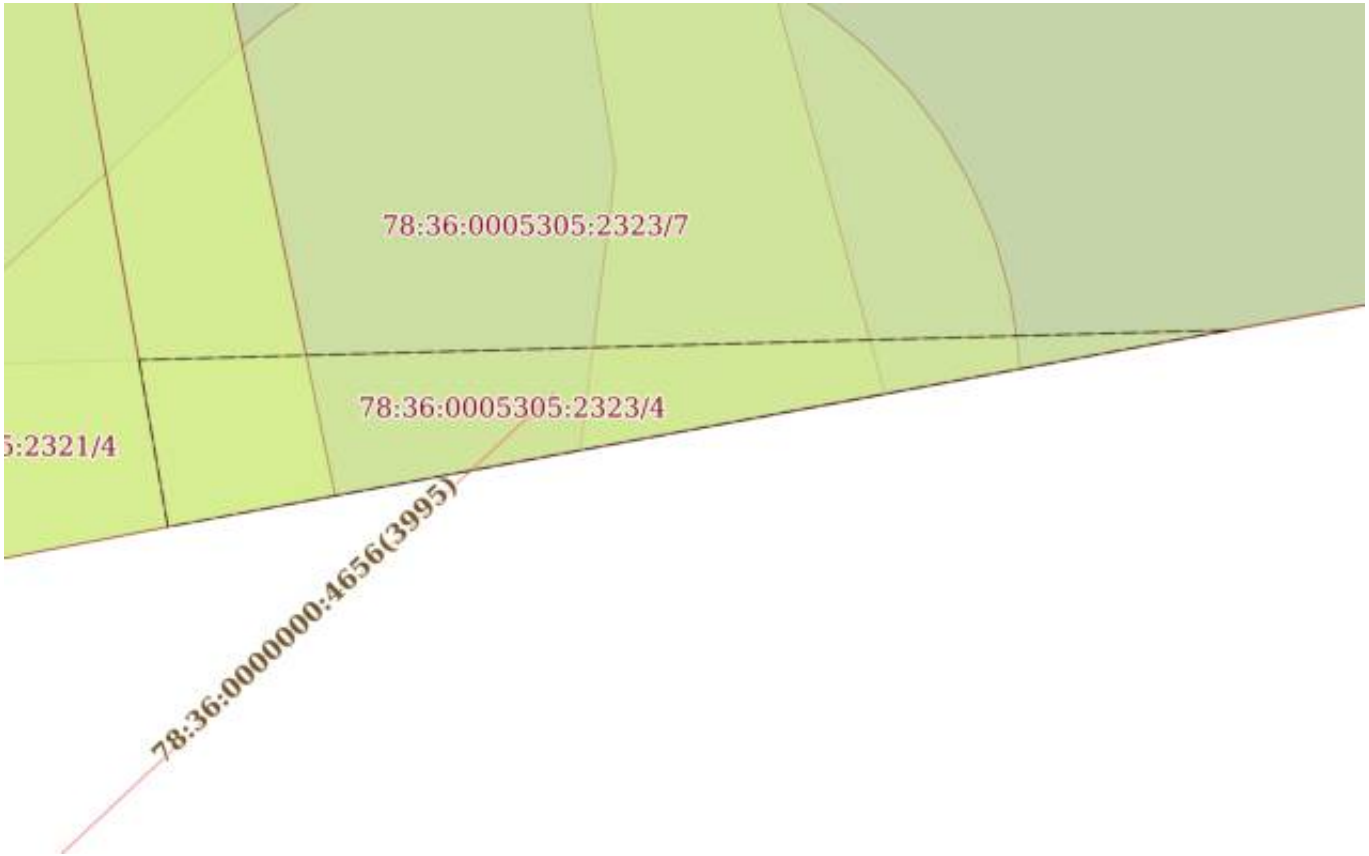

Масштаб 1:80	Условные обозначения:		

полное наименование должности	ДОКУМЕНТ ПОДПИСАН ЭЛЕКТРОННОЙ ПОДПИСЬЮ Сертификат: 839971481847979980055521910400019784 43 Владелец: ПУБЛИЧНО-ПРАВОВАЯ КОМПАНИЯ РОСКАДАСТР Действителен: с 24.12.2025 по 19.03.2027	инициалы, фамилия

Земельный участок
вид объекта недвижимости

Лист № 5 раздела 4	Всего листов раздела 4: 41	Всего разделов: 8	Всего листов выписки: 201

07.05.2026г. № КУВИ-001/2026-63023499	
Кадастровый номер:	78:36:0005305:2323

План (чертеж, схема) части земельного участка	Учетный номер части: 78:36:0005305:2323/5

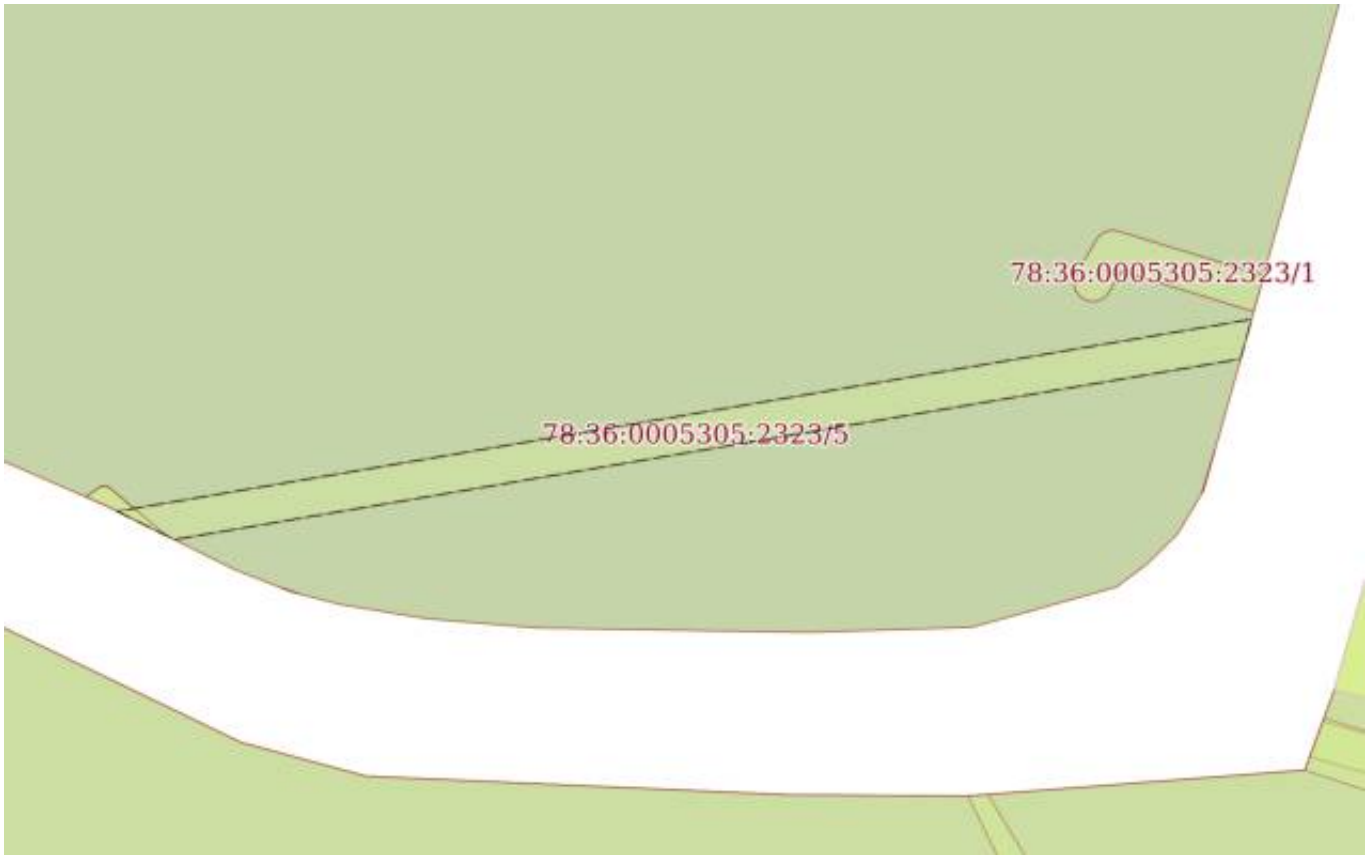

Масштаб 1:800	Условные обозначения:		

полное наименование должности		инициалы, фамилия

ДОКУМЕНТ ПОДПИСАН
ЭЛЕКТРОННОЙ ПОДПИСЬЮ
Сертификат: 839971481847979980055521910400019784 43
Владелец: ПУБЛИЧНО-ПРАВОВАЯ КОМПАНИЯ РОСКАДАСТР
Действителен: с 24.12.2025 по 19.03.2027

Земельный участок
вид объекта недвижимости

Лист № 6 раздела 4	Всего листов раздела 4: 41	Всего разделов: 8	Всего листов выписки: 201

07.05.2026г. № КУВИ-001/2026-63023499	
Кадастровый номер:	78:36:0005305:2323

План (чертеж, схема) части земельного участка	Учетный номер части: 78:36:0005305:2323/6

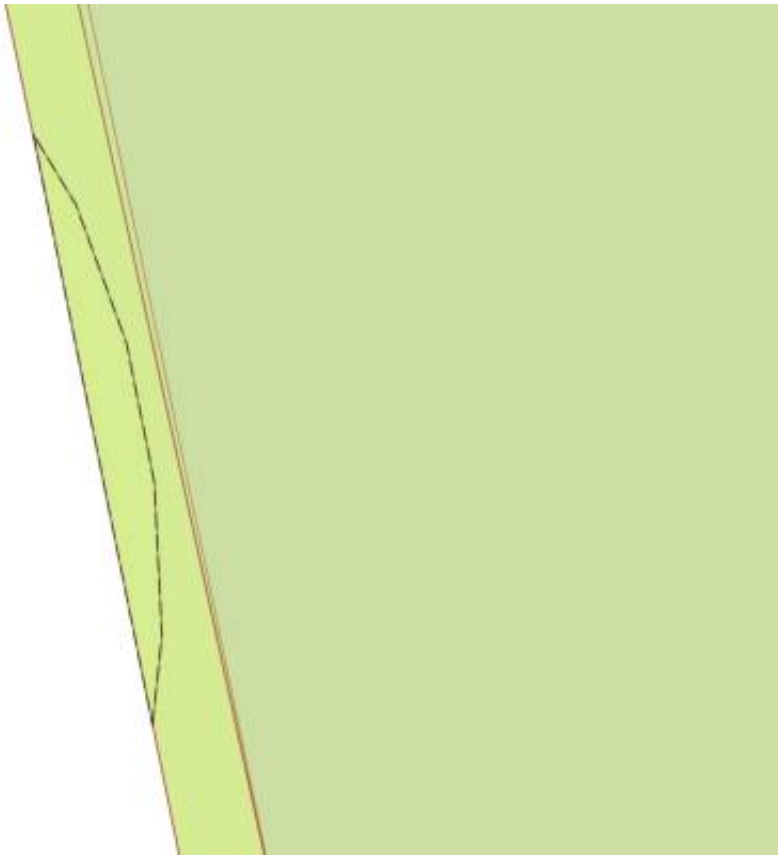

Масштаб 1:40	Условные обозначения:		

полное наименование должности	ДОКУМЕНТ ПОДПИСАН ЭЛЕКТРОННОЙ ПОДПИСЬЮ Сертификат: 839971481847979980055521910400019784 43 Владелец: ПУБЛИЧНО-ПРАВОВАЯ КОМПАНИЯ РОСКАДАСТР Действителен: с 24.12.2025 по 19.03.2027	инициалы, фамилия

Земельный участок
вид объекта недвижимости

Лист № 7 раздела 4	Всего листов раздела 4: 41	Всего разделов: 8	Всего листов выписки: 201

07.05.2026г. № КУВИ-001/2026-63023499	
Кадастровый номер:	78:36:0005305:2323

План (чертеж, схема) части земельного участка	Учетный номер части: 78:36:0005305:2323/7

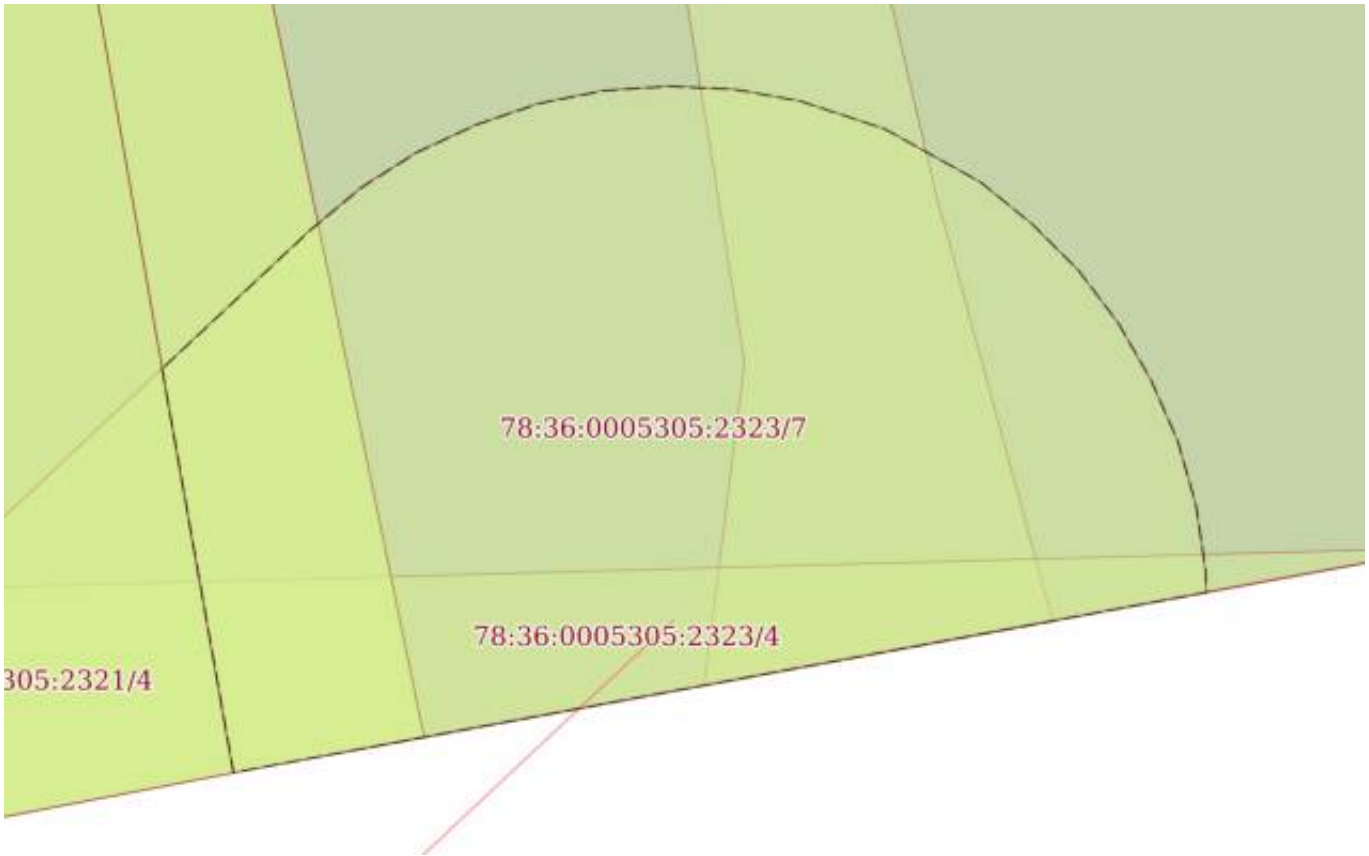

Масштаб 1:70	Условные обозначения:		

ДОКУМЕНТ ПОДПИСАН
ЭЛЕКТРОННОЙ ПОДПИСЬЮ
Сертификат: 839971481847979980055521910400019784 43
Владелец: ПУБЛИЧНО-ПРАВОВАЯ КОМПАНИЯ РОСКАДАСТР
Действителен: с 24.12.2025 по 19.03.2027

полное наименование должности		инициалы, фамилия

Земельный участок
вид объекта недвижимости

Лист № 8 раздела 4	Всего листов раздела 4: 41	Всего разделов: 8	Всего листов выписки: 201

07.05.2026г. № КУВИ-001/2026-63023499	
Кадастровый номер:	78:36:0005305:2323

План (чертеж, схема) части земельного участка	Учетный номер части: 78:36:0005305:2323/8

Масштаб 1:2000	Условные обозначения:		

полное наименование должности		инициалы, фамилия

ДОКУМЕНТ ПОДПИСАН
ЭЛЕКТРОННОЙ ПОДПИСЬЮ
Сертификат: 839971481847979980055521910400019784 43
Владелец: ПУБЛИЧНО-ПРАВОВАЯ КОМПАНИЯ РОСКАДАСТР
Действителен: с 24.12.2025 по 19.03.2027

Земельный участок
вид объекта недвижимости

Лист № 9 раздела 4	Всего листов раздела 4: 41	Всего разделов: 8	Всего листов выписки: 201

07.05.2026г. № КУВИ-001/2026-63023499	
Кадастровый номер:	78:36:0005305:2323

План (чертеж, схема) части земельного участка	Учетный номер части: 78:36:0005305:2323/9

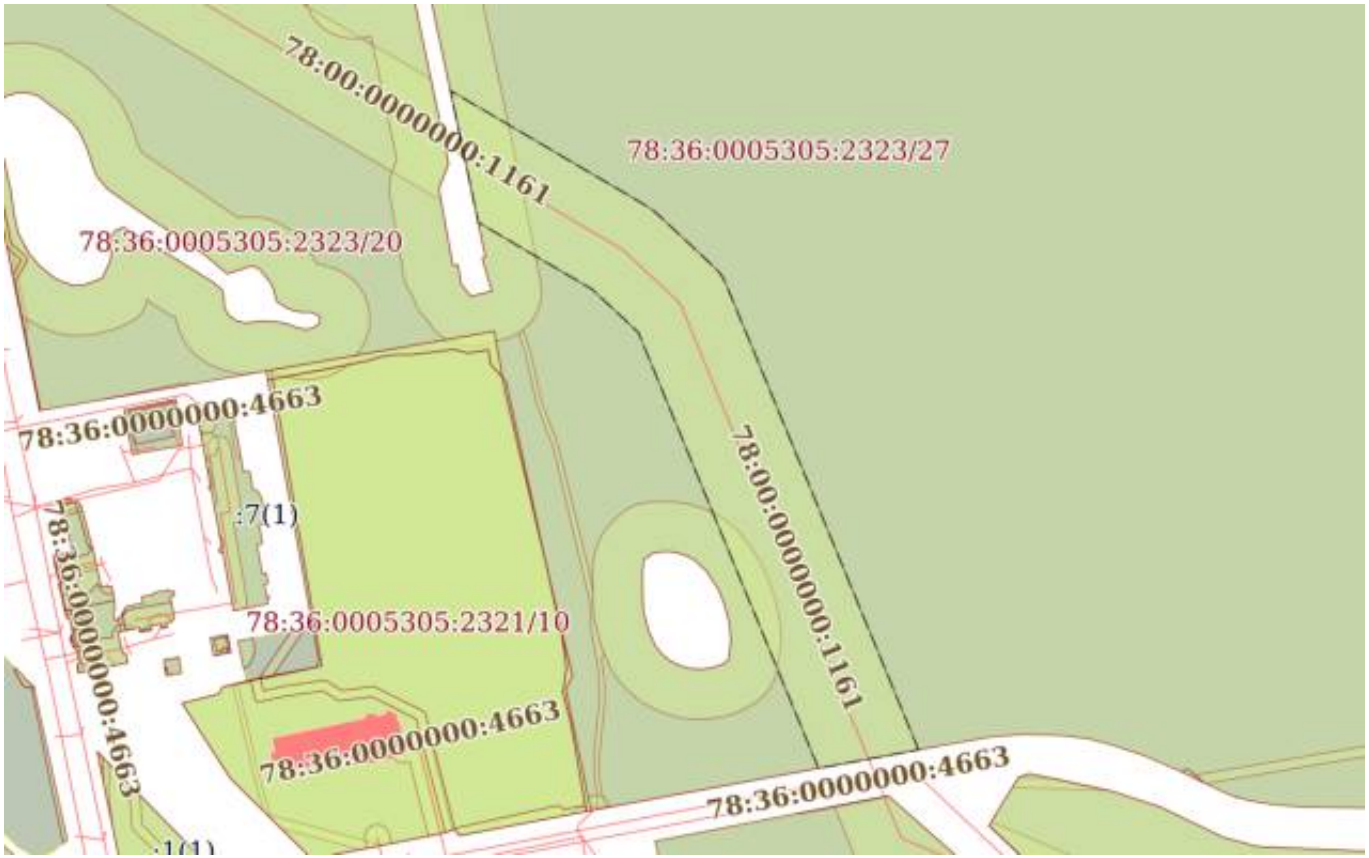

Масштаб 1:3000	Условные обозначения:		

ДОКУМЕНТ ПОДПИСАН
ЭЛЕКТРОННОЙ ПОДПИСЬЮ
Сертификат: 839971481847979980055521910400019784 43
Владелец: ПУБЛИЧНО-ПРАВОВАЯ КОМПАНИЯ РОСКАДАСТР
Действителен: с 24.12.2025 по 19.03.2027

полное наименование должности		инициалы, фамилия

Земельный участок
вид объекта недвижимости

Лист № 10 раздела 4	Всего листов раздела 4: 41	Всего разделов: 8	Всего листов выписки: 201

07.05.2026г. № КУВИ-001/2026-63023499	
Кадастровый номер:	78:36:0005305:2323

План (чертеж, схема) части земельного участка	Учетный номер части: 78:36:0005305:2323/10

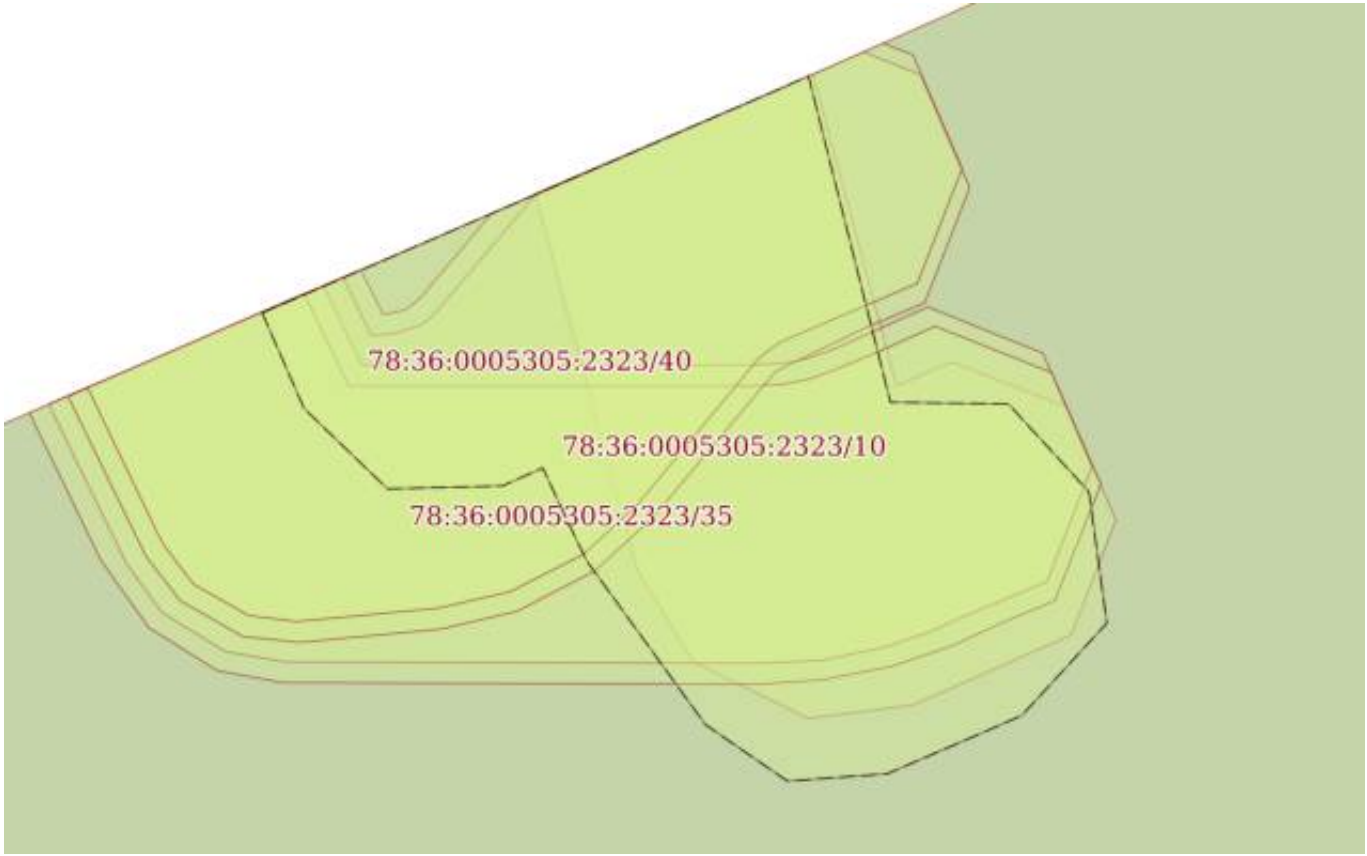

Масштаб 1:50	Условные обозначения:		

ДОКУМЕНТ ПОДПИСАН
ЭЛЕКТРОННОЙ ПОДПИСЬЮ
Сертификат: 839971481847979980055521910400019784 43
Владелец: ПУБЛИЧНО-ПРАВОВАЯ КОМПАНИЯ РОСКАДАСТР
Действителен: с 24.12.2025 по 19.03.2027

полное наименование должности		инициалы, фамилия

Земельный участок
вид объекта недвижимости

Лист № 11 раздела 4	Всего листов раздела 4: 41	Всего разделов: 8	Всего листов выписки: 201

07.05.2026г. № КУВИ-001/2026-63023499	
Кадастровый номер:	78:36:0005305:2323

План (чертеж, схема) части земельного участка	Учетный номер части: 78:36:0005305:2323/11

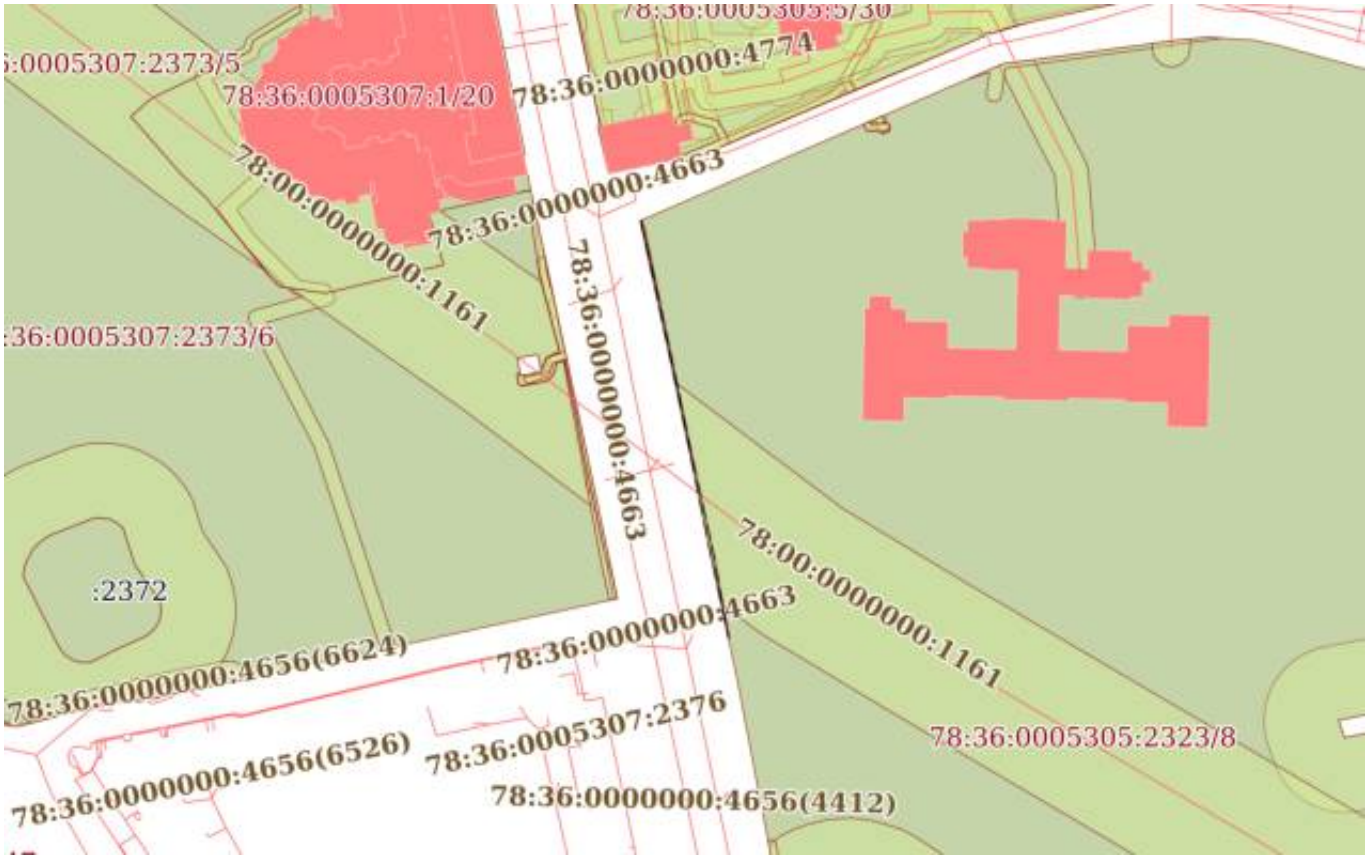

Масштаб 1:2000	Условные обозначения:		

ДОКУМЕНТ ПОДПИСАН
ЭЛЕКТРОННОЙ ПОДПИСЬЮ
Сертификат: 839971481847979980055521910400019784 43
Владелец: ПУБЛИЧНО-ПРАВОВАЯ КОМПАНИЯ РОСКАДАСТР
Действителен: с 24.12.2025 по 19.03.2027

полное наименование должности		инициалы, фамилия

Земельный участок
вид объекта недвижимости

Лист № 12 раздела 4	Всего листов раздела 4: 41	Всего разделов: 8	Всего листов выписки: 201

07.05.2026г. № КУВИ-001/2026-63023499	
Кадастровый номер:	78:36:0005305:2323

План (чертеж, схема) части земельного участка	Учетный номер части: 78:36:0005305:2323/12

Масштаб 1:200	Условные обозначения:		

полное наименование должности	ДОКУМЕНТ ПОДПИСАН ЭЛЕКТРОННОЙ ПОДПИСЬЮ Сертификат: 839971481847979980055521910400019784 43 Владелец: ПУБЛИЧНО-ПРАВОВАЯ КОМПАНИЯ РОСКАДАСТР Действителен: с 24.12.2025 по 19.03.2027	инициалы, фамилия

Земельный участок
вид объекта недвижимости

Лист № 13 раздела 4	Всего листов раздела 4: 41	Всего разделов: 8	Всего листов выписки: 201

07.05.2026г. № КУВИ-001/2026-63023499	
Кадастровый номер:	78:36:0005305:2323

План (чертеж, схема) части земельного участка	Учетный номер части: 78:36:0005305:2323/13

Масштаб 1:800	Условные обозначения:		

ДОКУМЕНТ ПОДПИСАН
ЭЛЕКТРОННОЙ ПОДПИСЬЮ
Сертификат: 839971481847979980055521910400019784 43
Владелец: ПУБЛИЧНО-ПРАВОВАЯ КОМПАНИЯ РОСКАДАСТР
Действителен: с 24.12.2025 по 19.03.2027

полное наименование должности		инициалы, фамилия

Земельный участок
вид объекта недвижимости

Лист № 14 раздела 4	Всего листов раздела 4: 41	Всего разделов: 8	Всего листов выписки: 201

07.05.2026г. № КУВИ-001/2026-63023499	
Кадастровый номер:	78:36:0005305:2323

План (чертеж, схема) части земельного участка	Учетный номер части: 78:36:0005305:2323/14

Масштаб 1:60	Условные обозначения:		

полное наименование должности		инициалы, фамилия

ДОКУМЕНТ ПОДПИСАН
ЭЛЕКТРОННОЙ ПОДПИСЬЮ
Сертификат: 839971481847979980055521910400019784 43
Владелец: ПУБЛИЧНО-ПРАВОВАЯ КОМПАНИЯ РОСКАДАСТР
Действителен: с 24.12.2025 по 19.03.2027

Земельный участок
вид объекта недвижимости

Лист № 15 раздела 4	Всего листов раздела 4: 41	Всего разделов: 8	Всего листов выписки: 201

07.05.2026г. № КУВИ-001/2026-63023499	
Кадастровый номер:	78:36:0005305:2323

План (чертеж, схема) части земельного участка	Учетный номер части: 78:36:0005305:2323/15

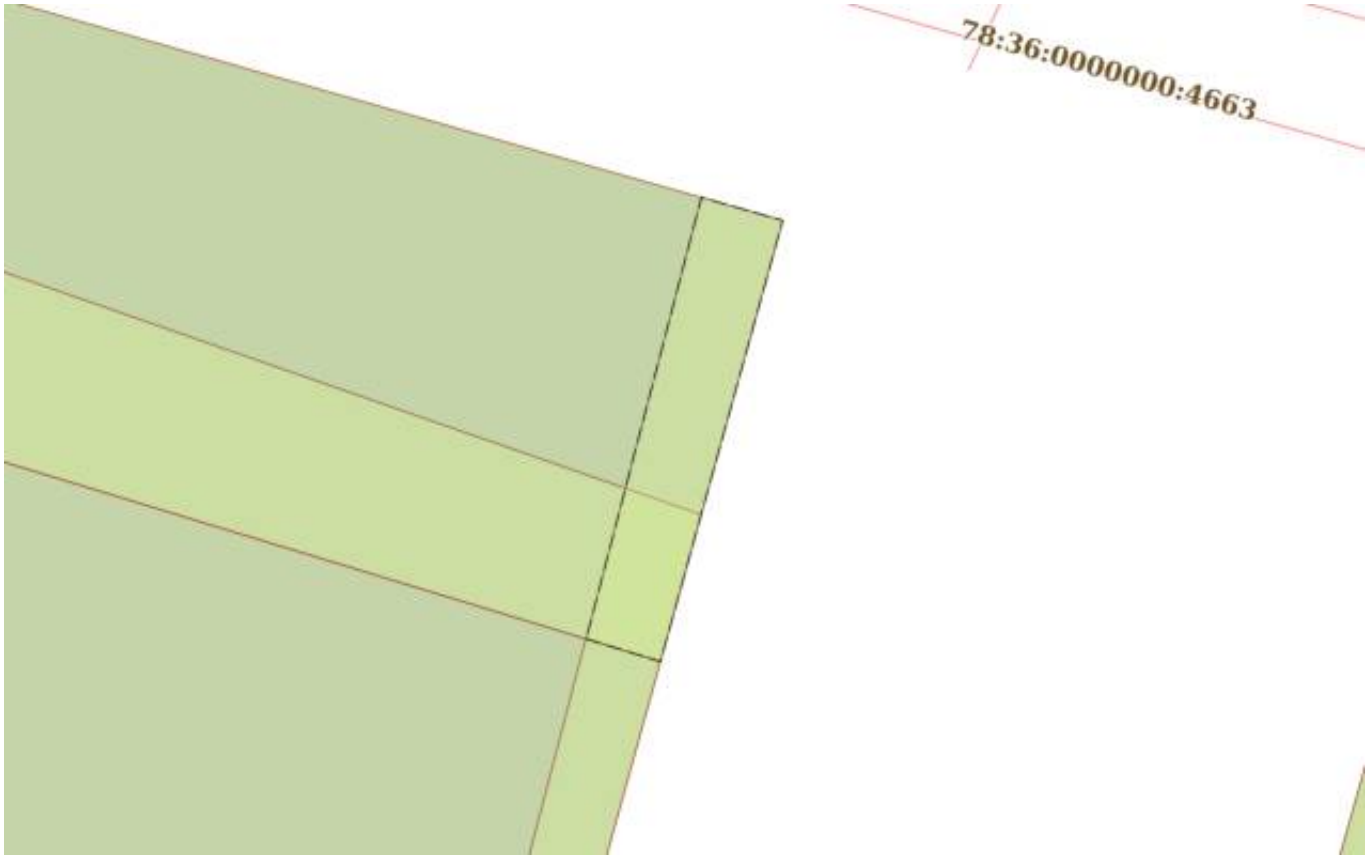

Масштаб 1:200	Условные обозначения:		

полное наименование должности	ДОКУМЕНТ ПОДПИСАН ЭЛЕКТРОННОЙ ПОДПИСЬЮ Сертификат: 839971481847979980055521910400019784 43 Владелец: ПУБЛИЧНО-ПРАВОВАЯ КОМПАНИЯ РОСКАДАСТР Действителен: с 24.12.2025 по 19.03.2027	инициалы, фамилия

Земельный участок
вид объекта недвижимости

Лист № 16 раздела 4	Всего листов раздела 4: 41	Всего разделов: 8	Всего листов выписки: 201

07.05.2026г. № КУВИ-001/2026-63023499	
Кадастровый номер:	78:36:0005305:2323

План (чертеж, схема) части земельного участка	Учетный номер части: 78:36:0005305:2323/16

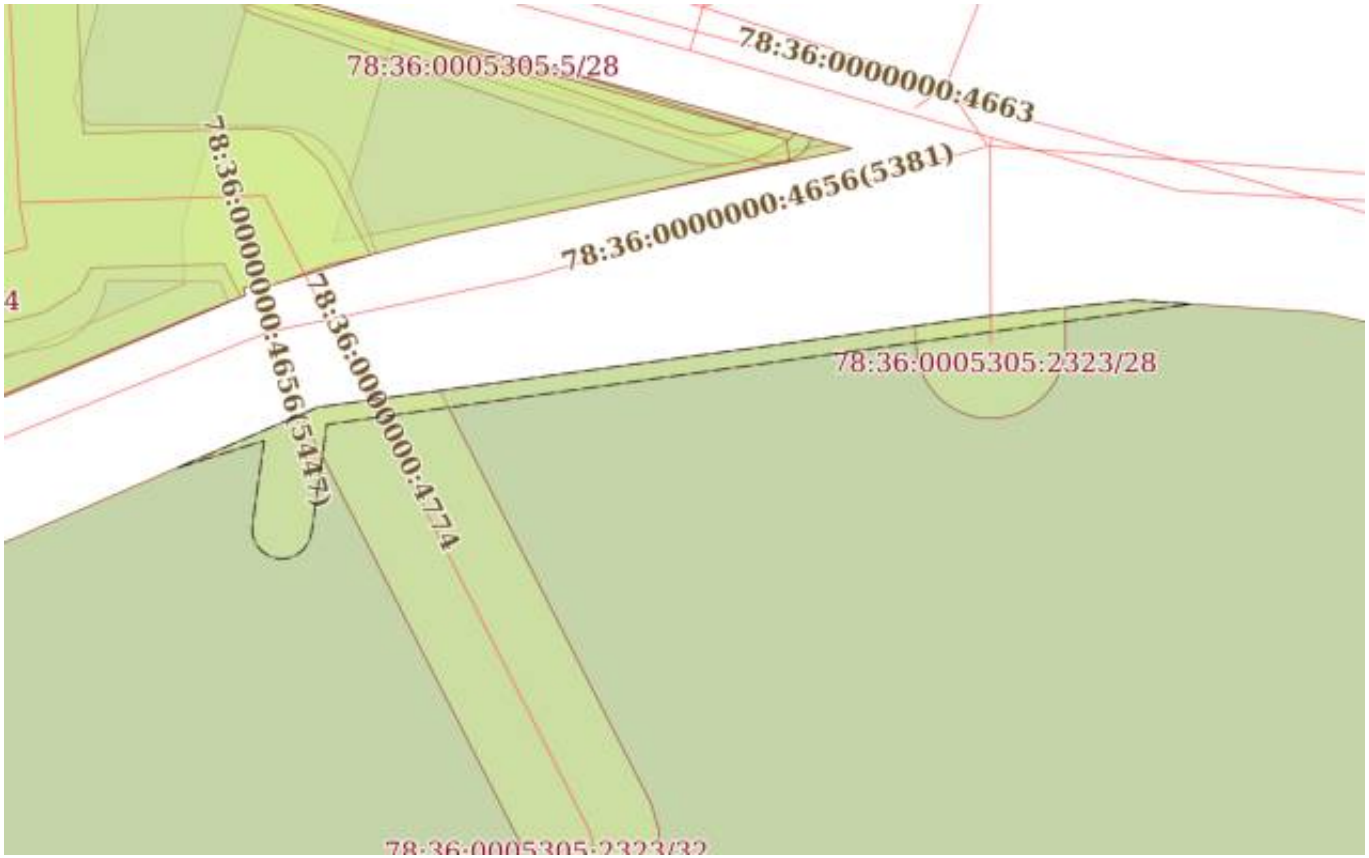

Масштаб 1:500	Условные обозначения:		

полное наименование должности	ДОКУМЕНТ ПОДПИСАН ЭЛЕКТРОННОЙ ПОДПИСЬЮ Сертификат: 839971481847979980055521910400019784 43 Владелец: ПУБЛИЧНО-ПРАВОВАЯ КОМПАНИЯ РОСКАДАСТР Действителен: с 24.12.2025 по 19.03.2027	инициалы, фамилия

Земельный участок
вид объекта недвижимости

Лист № 17 раздела 4	Всего листов раздела 4: 41	Всего разделов: 8	Всего листов выписки: 201

07.05.2026г. № КУВИ-001/2026-63023499	
Кадастровый номер:	78:36:0005305:2323

План (чертеж, схема) части земельного участка	Учетный номер части: 78:36:0005305:2323/17

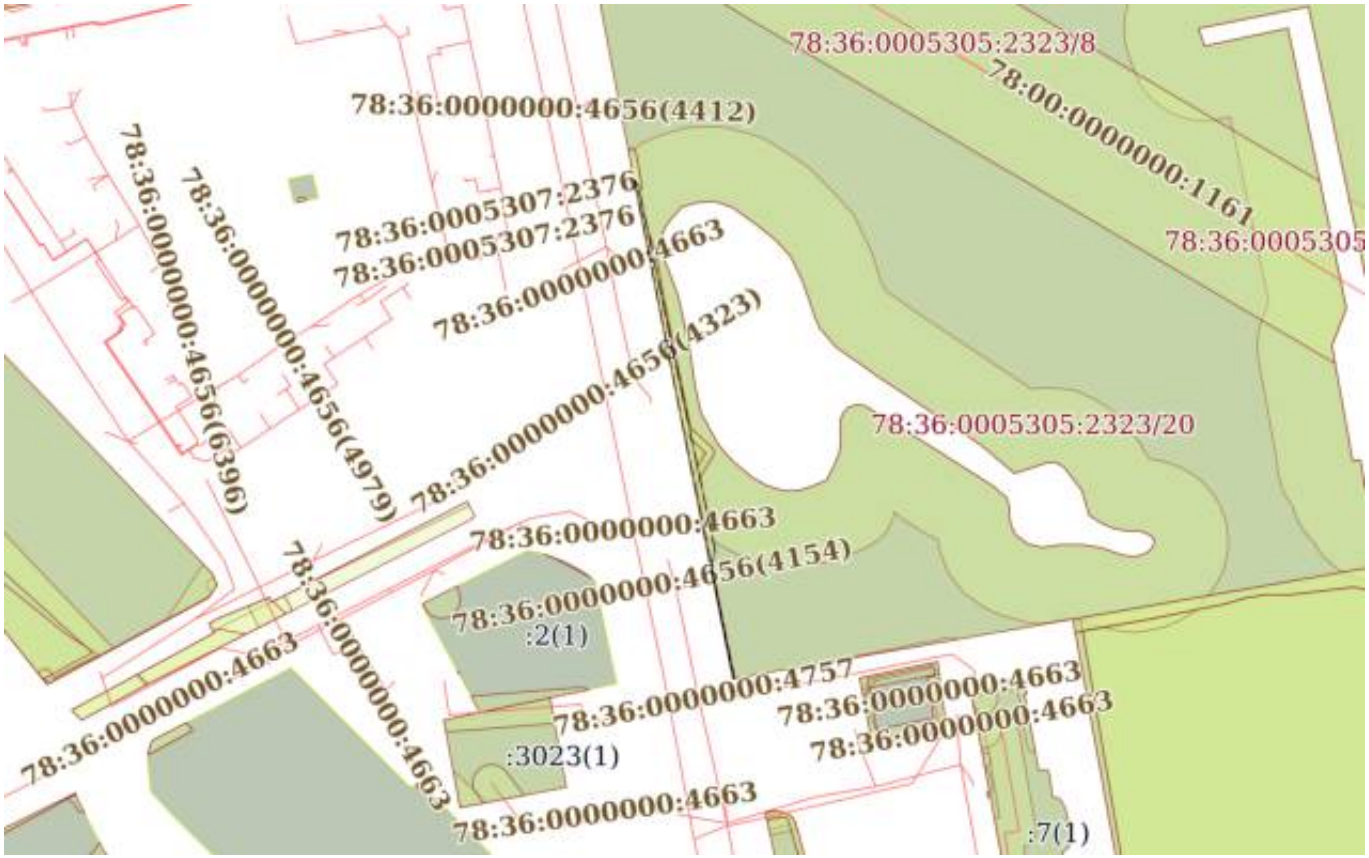

Масштаб 1:2000	Условные обозначения:		

ДОКУМЕНТ ПОДПИСАН
ЭЛЕКТРОННОЙ ПОДПИСЬЮ
Сертификат: 839971481847979980055521910400019784 43
Владелец: ПУБЛИЧНО-ПРАВОВАЯ КОМПАНИЯ РОСКАДАСТР
Действителен: с 24.12.2025 по 19.03.2027

полное наименование должности		инициалы, фамилия

Земельный участок
вид объекта недвижимости

Лист № 18 раздела 4	Всего листов раздела 4: 41	Всего разделов: 8	Всего листов выписки: 201

07.05.2026г. № КУВИ-001/2026-63023499	
Кадастровый номер:	78:36:0005305:2323

План (чертеж, схема) части земельного участка	Учетный номер части: 78:36:0005305:2323/18

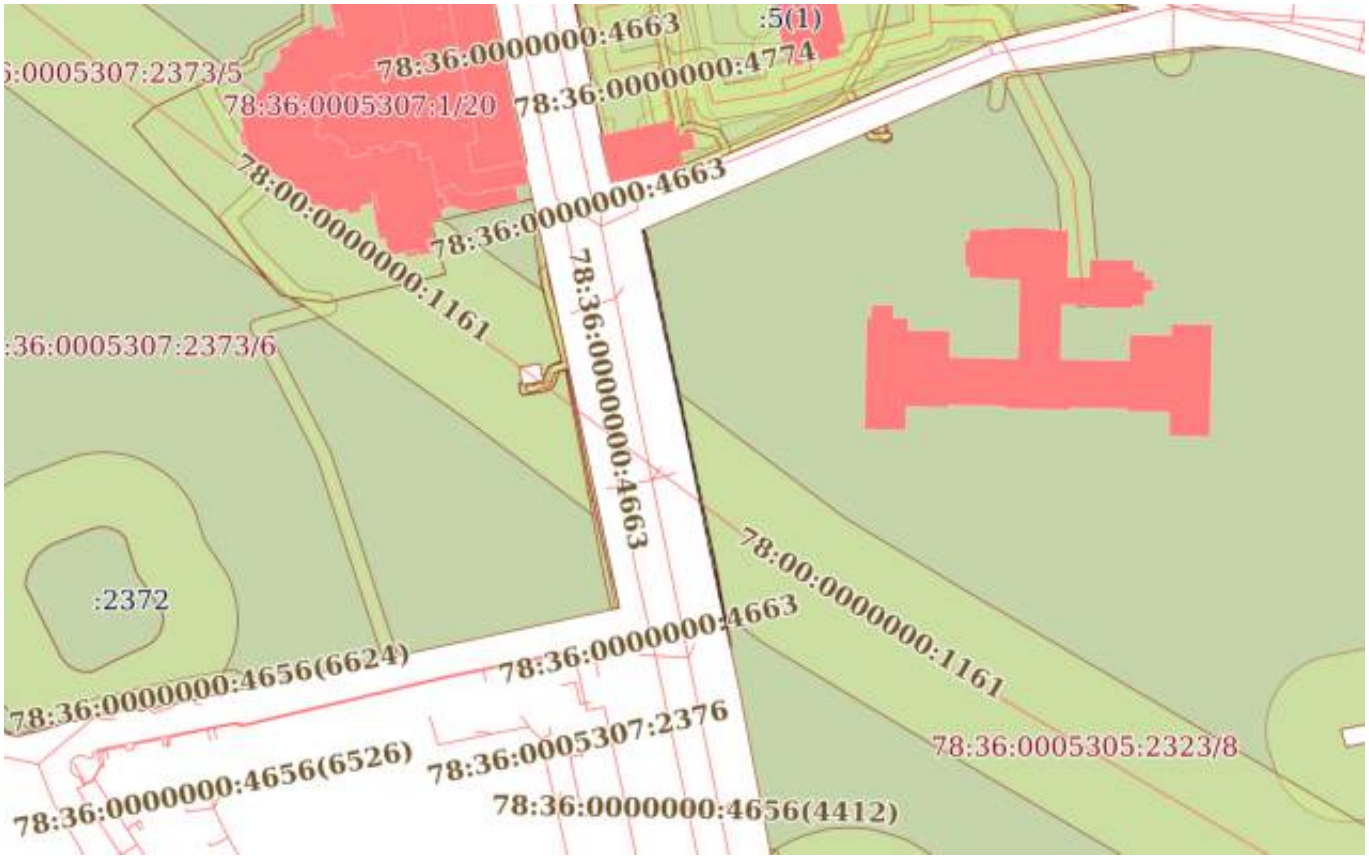

Масштаб 1:2000	Условные обозначения:		

ДОКУМЕНТ ПОДПИСАН
ЭЛЕКТРОННОЙ ПОДПИСЬЮ
Сертификат: 839971481847979980055521910400019784 43
Владелец: ПУБЛИЧНО-ПРАВОВАЯ КОМПАНИЯ РОСКАДАСТР
Действителен: с 24.12.2025 по 19.03.2027

полное наименование должности		инициалы, фамилия

Земельный участок
вид объекта недвижимости

Лист № 19 раздела 4	Всего листов раздела 4: 41	Всего разделов: 8	Всего листов выписки: 201

07.05.2026г. № КУВИ-001/2026-63023499	
Кадастровый номер:	78:36:0005305:2323

План (чертеж, схема) части земельного участка	Учетный номер части: 78:36:0005305:2323/19

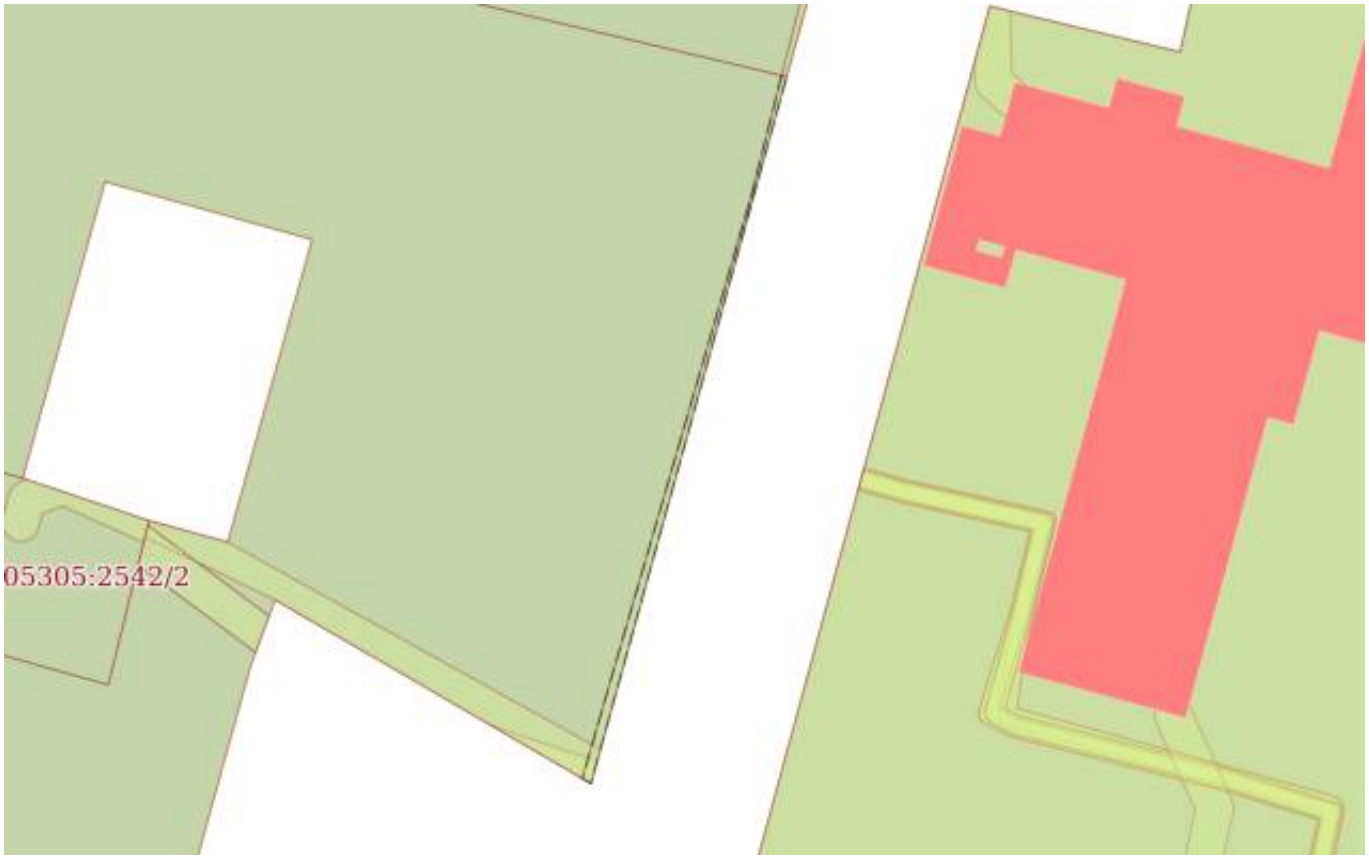

Масштаб 1:800	Условные обозначения:		

полное наименование должности		инициалы, фамилия

ДОКУМЕНТ ПОДПИСАН
ЭЛЕКТРОННОЙ ПОДПИСЬЮ
Сертификат: 839971481847979980055521910400019784 43
Владелец: ПУБЛИЧНО-ПРАВОВАЯ КОМПАНИЯ РОСКАДАСТР
Действителен: с 24.12.2025 по 19.03.2027

Земельный участок
вид объекта недвижимости

Лист № 20 раздела 4	Всего листов раздела 4: 41	Всего разделов: 8	Всего листов выписки: 201

07.05.2026г. № КУВИ-001/2026-63023499	
Кадастровый номер:	78:36:0005305:2323

План (чертеж, схема) части земельного участка	Учетный номер части: 78:36:0005305:2323/20

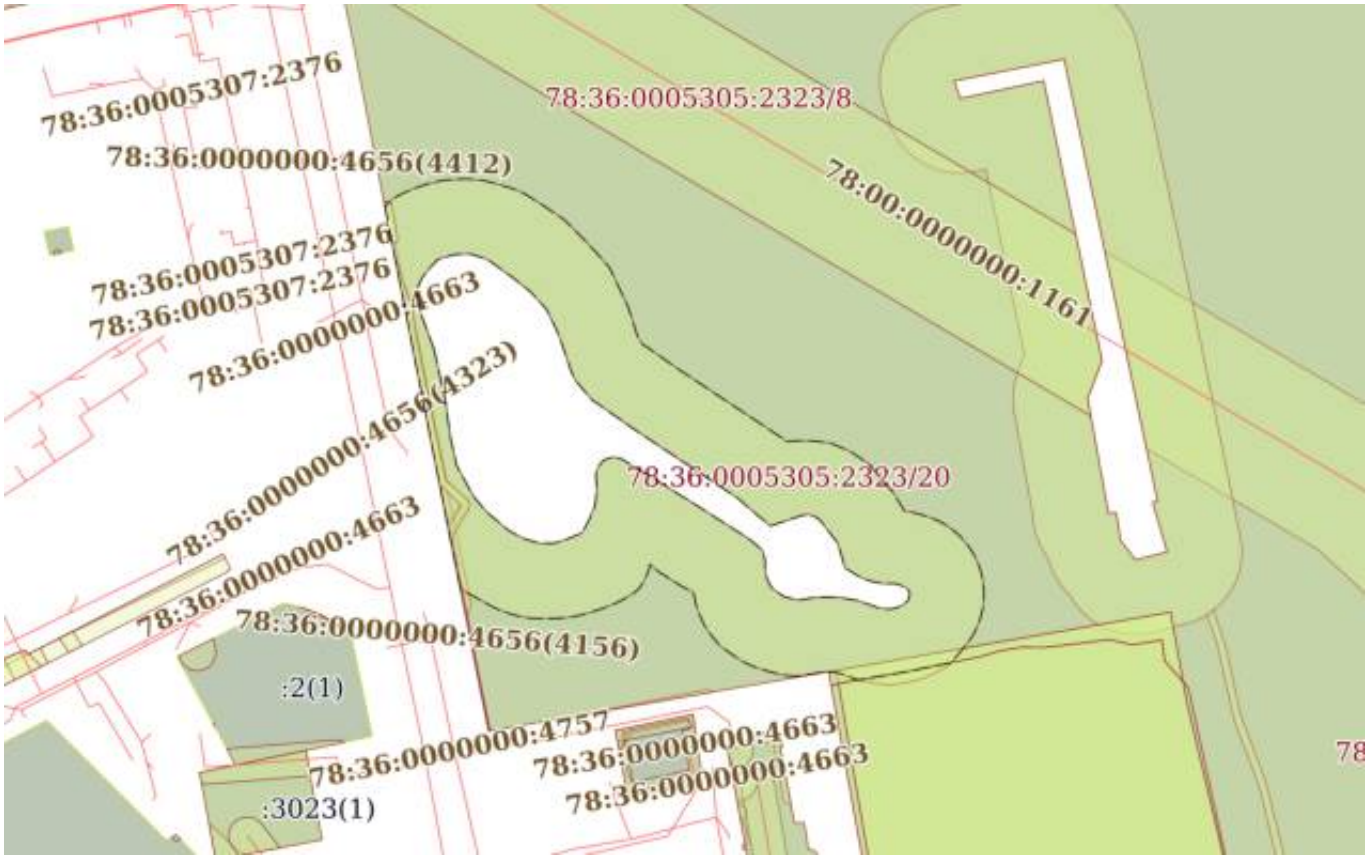

Масштаб 1:2000	Условные обозначения:		

ДОКУМЕНТ ПОДПИСАН
ЭЛЕКТРОННОЙ ПОДПИСЬЮ
Сертификат: 839971481847979980055521910400019784 43
Владелец: ПУБЛИЧНО-ПРАВОВАЯ КОМПАНИЯ РОСКАДАСТР
Действителен: с 24.12.2025 по 19.03.2027

полное наименование должности		инициалы, фамилия

Земельный участок
вид объекта недвижимости

Лист № 21 раздела 4	Всего листов раздела 4: 41	Всего разделов: 8	Всего листов выписки: 201

07.05.2026г. № КУВИ-001/2026-63023499	
Кадастровый номер:	78:36:0005305:2323

План (чертеж, схема) части земельного участка	Учетный номер части: 78:36:0005305:2323/21

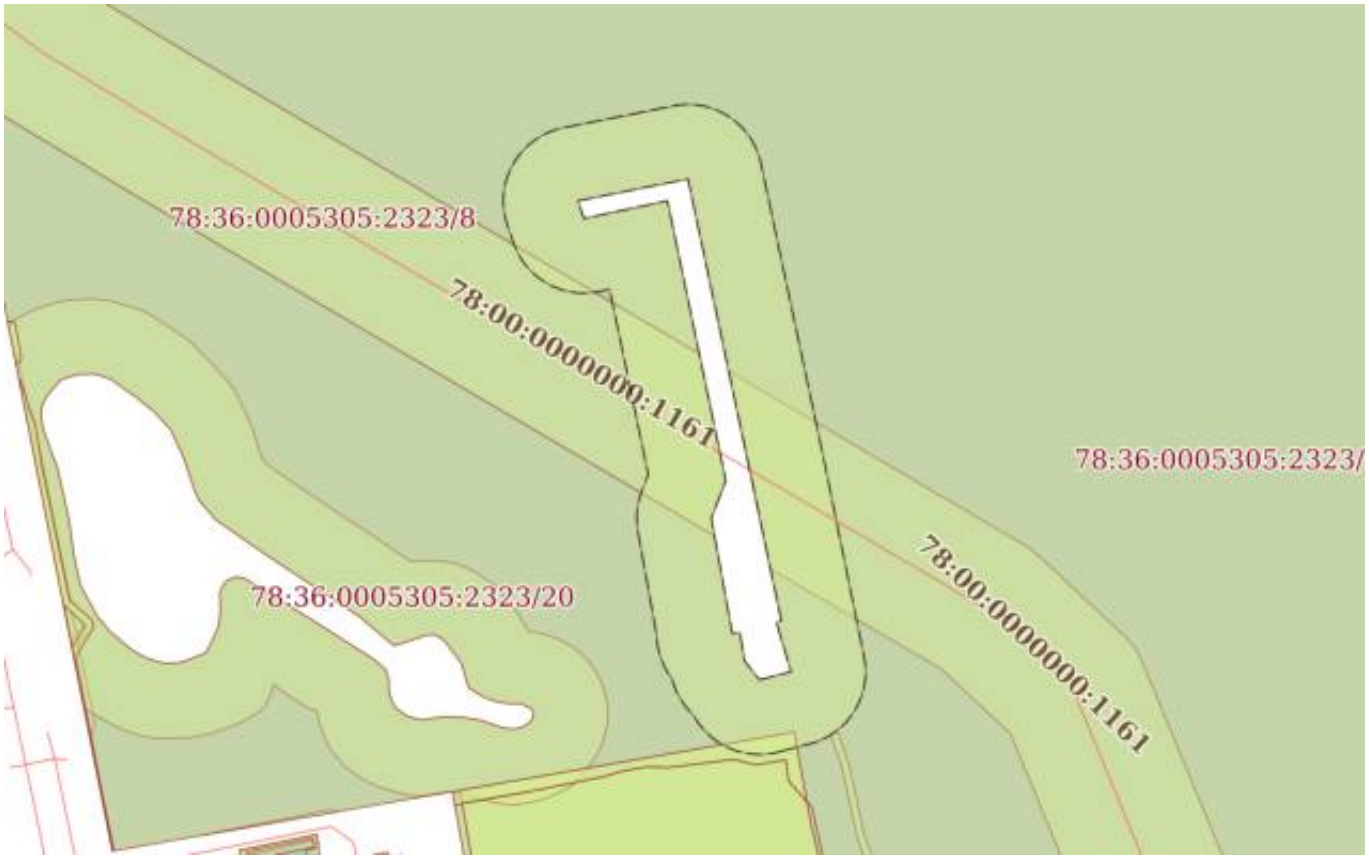

Масштаб 1:2000	Условные обозначения:		

ДОКУМЕНТ ПОДПИСАН
ЭЛЕКТРОННОЙ ПОДПИСЬЮ
Сертификат: 839971481847979980055521910400019784 43
Владелец: ПУБЛИЧНО-ПРАВОВАЯ КОМПАНИЯ РОСКАДАСТР
Действителен: с 24.12.2025 по 19.03.2027

полное наименование должности		инициалы, фамилия

Земельный участок
вид объекта недвижимости

Лист № 22 раздела 4	Всего листов раздела 4: 41	Всего разделов: 8	Всего листов выписки: 201

07.05.2026г. № КУВИ-001/2026-63023499	
Кадастровый номер:	78:36:0005305:2323

План (чертеж, схема) части земельного участка	Учетный номер части: 78:36:0005305:2323/22

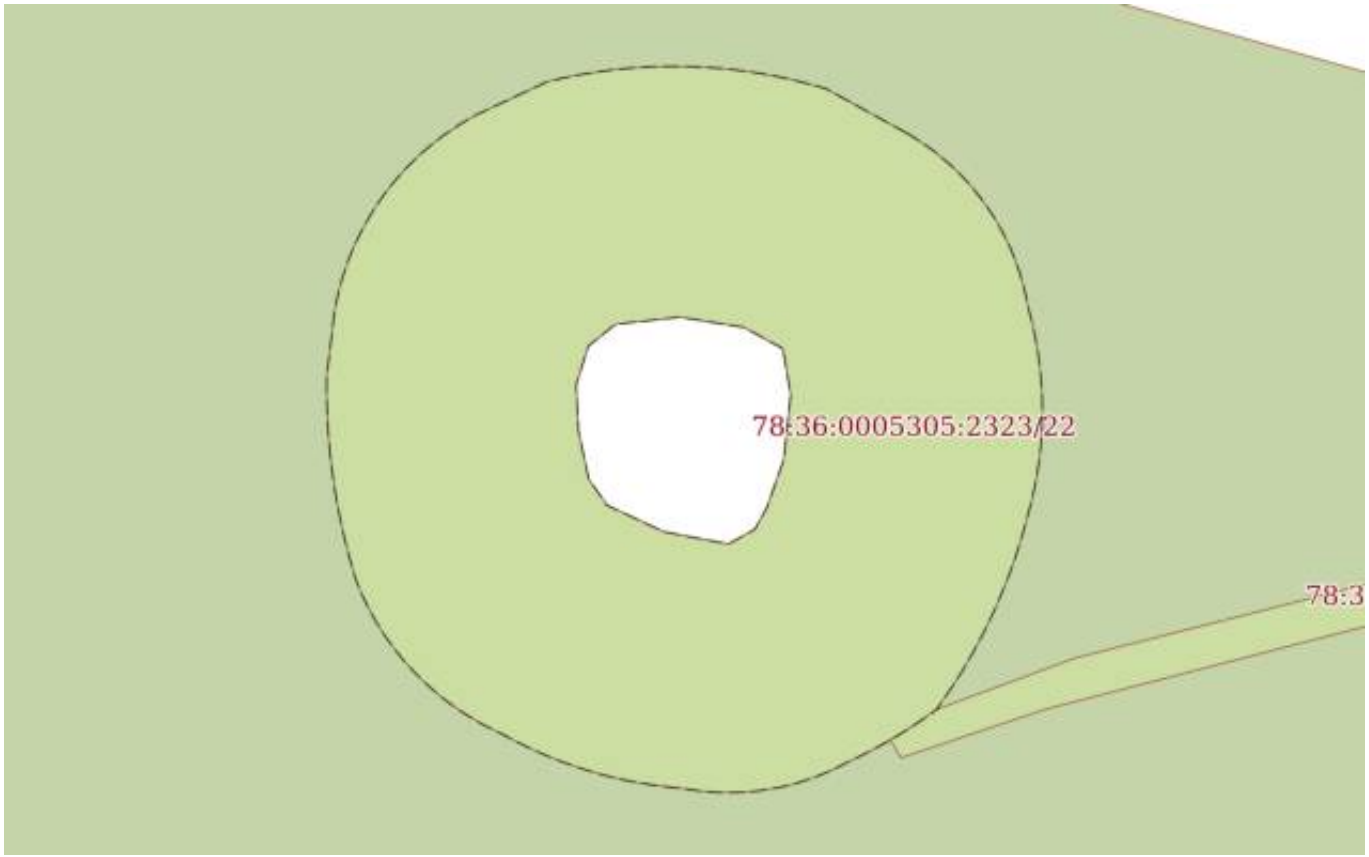

Масштаб 1:600	Условные обозначения:		

полное наименование должности		инициалы, фамилия

ДОКУМЕНТ ПОДПИСАН
ЭЛЕКТРОННОЙ ПОДПИСЬЮ
Сертификат: 839971481847979980055521910400019784 43
Владелец: ПУБЛИЧНО-ПРАВОВАЯ КОМПАНИЯ РОСКАДАСТР
Действителен: с 24.12.2025 по 19.03.2027

Земельный участок
вид объекта недвижимости

Лист № 23 раздела 4	Всего листов раздела 4: 41	Всего разделов: 8	Всего листов выписки: 201

07.05.2026г. № КУВИ-001/2026-63023499	
Кадастровый номер:	78:36:0005305:2323

План (чертеж, схема) части земельного участка	Учетный номер части: 78:36:0005305:2323/23

Масштаб 1:900	Условные обозначения:		

полное наименование должности	ДОКУМЕНТ ПОДПИСАН ЭЛЕКТРОННОЙ ПОДПИСЬЮ Сертификат: 839971481847979980055521910400019784 43 Владелец: ПУБЛИЧНО-ПРАВОВАЯ КОМПАНИЯ РОСКАДАСТР Действителен: с 24.12.2025 по 19.03.2027	инициалы, фамилия

Земельный участок
вид объекта недвижимости

Лист № 24 раздела 4	Всего листов раздела 4: 41	Всего разделов: 8	Всего листов выписки: 201

07.05.2026г. № КУВИ-001/2026-63023499	
Кадастровый номер:	78:36:0005305:2323

План (чертеж, схема) части земельного участка	Учетный номер части: 78:36:0005305:2323/24

Масштаб 1:2000	Условные обозначения:		

ДОКУМЕНТ ПОДПИСАН
ЭЛЕКТРОННОЙ ПОДПИСЬЮ
Сертификат: 839971481847979980055521910400019784 43
Владелец: ПУБЛИЧНО-ПРАВОВАЯ КОМПАНИЯ РОСКАДАСТР
Действителен: с 24.12.2025 по 19.03.2027

полное наименование должности		инициалы, фамилия

Земельный участок
вид объекта недвижимости

Лист № 25 раздела 4	Всего листов раздела 4: 41	Всего разделов: 8	Всего листов выписки: 201

07.05.2026г. № КУВИ-001/2026-63023499	
Кадастровый номер:	78:36:0005305:2323

План (чертеж, схема) части земельного участка	Учетный номер части: 78:36:0005305:2323/25

Масштаб 1:2000	Условные обозначения:		

ДОКУМЕНТ ПОДПИСАН
ЭЛЕКТРОННОЙ ПОДПИСЬЮ
Сертификат: 839971481847979980055521910400019784 43
Владелец: ПУБЛИЧНО-ПРАВОВАЯ КОМПАНИЯ РОСКАДАСТР
Действителен: с 24.12.2025 по 19.03.2027

полное наименование должности		инициалы, фамилия

Земельный участок
вид объекта недвижимости

Лист № 26 раздела 4	Всего листов раздела 4: 41	Всего разделов: 8	Всего листов выписки: 201

07.05.2026г. № КУВИ-001/2026-63023499	
Кадастровый номер:	78:36:0005305:2323

План (чертеж, схема) части земельного участка	Учетный номер части: 78:36:0005305:2323/26

Масштаб 1:300	Условные обозначения:		

ДОКУМЕНТ ПОДПИСАН
ЭЛЕКТРОННОЙ ПОДПИСЬЮ
Сертификат: 839971481847979980055521910400019784 43
Владелец: ПУБЛИЧНО-ПРАВОВАЯ КОМПАНИЯ РОСКАДАСТР
Действителен: с 24.12.2025 по 19.03.2027

полное наименование должности		инициалы, фамилия

Земельный участок
вид объекта недвижимости

Лист № 27 раздела 4	Всего листов раздела 4: 41	Всего разделов: 8	Всего листов выписки: 201

07.05.2026г. № КУВИ-001/2026-63023499	
Кадастровый номер:	78:36:0005305:2323

План (чертеж, схема) части земельного участка	Учетный номер части: 78:36:0005305:2323/27

Масштаб 1:5000	Условные обозначения:		

полное наименование должности		инициалы, фамилия

ДОКУМЕНТ ПОДПИСАН
ЭЛЕКТРОННОЙ ПОДПИСЬЮ
Сертификат: 839971481847979980055521910400019784 43
Владелец: ПУБЛИЧНО-ПРАВОВАЯ КОМПАНИЯ РОСКАДАСТР
Действителен: с 24.12.2025 по 19.03.2027

Земельный участок
вид объекта недвижимости

Лист № 28 раздела 4	Всего листов раздела 4: 41	Всего разделов: 8	Всего листов выписки: 201

07.05.2026г. № КУВИ-001/2026-63023499	
Кадастровый номер:	78:36:0005305:2323

План (чертеж, схема) части земельного участка	Учетный номер части: 78:36:0005305:2323/28

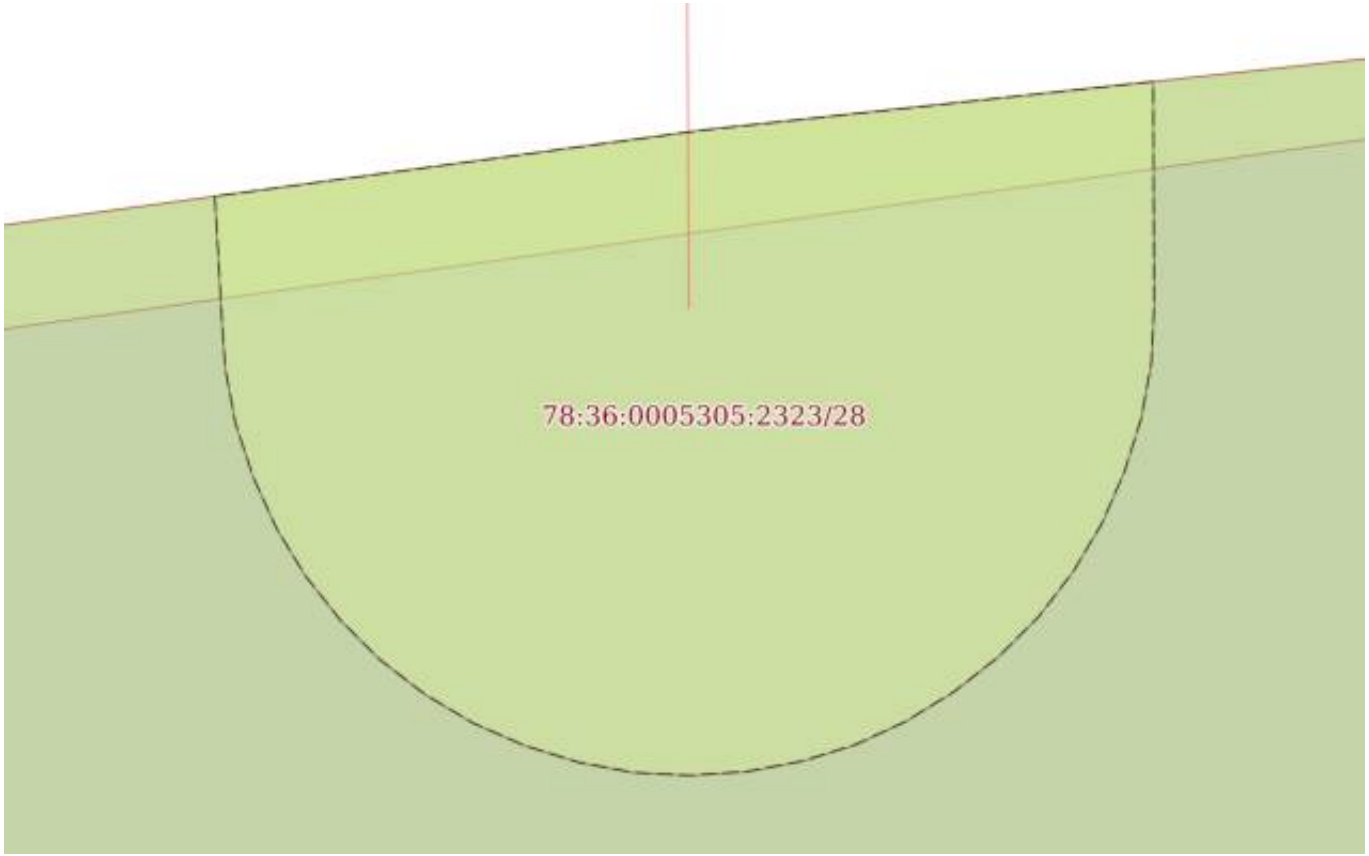

Масштаб 1:80	Условные обозначения:		

полное наименование должности	ДОКУМЕНТ ПОДПИСАН ЭЛЕКТРОННОЙ ПОДПИСЬЮ Сертификат: 839971481847979980055521910400019784 43 Владелец: ПУБЛИЧНО-ПРАВОВАЯ КОМПАНИЯ РОСКАДАСТР Действителен: с 24.12.2025 по 19.03.2027	инициалы, фамилия

Земельный участок
вид объекта недвижимости

Лист № 29 раздела 4	Всего листов раздела 4: 41	Всего разделов: 8	Всего листов выписки: 201

07.05.2026г. № КУВИ-001/2026-63023499	
Кадастровый номер:	78:36:0005305:2323

План (чертеж, схема) части земельного участка	Учетный номер части: 78:36:0005305:2323/29

Масштаб 1:2000	Условные обозначения:		

ДОКУМЕНТ ПОДПИСАН
ЭЛЕКТРОННОЙ ПОДПИСЬЮ
Сертификат: 839971481847979980055521910400019784 43
Владелец: ПУБЛИЧНО-ПРАВОВАЯ КОМПАНИЯ РОСКАДАСТР
Действителен: с 24.12.2025 по 19.03.2027

полное наименование должности		инициалы, фамилия

Земельный участок
вид объекта недвижимости

Лист № 30 раздела 4	Всего листов раздела 4: 41	Всего разделов: 8	Всего листов выписки: 201

07.05.2026г. № КУВИ-001/2026-63023499	
Кадастровый номер:	78:36:0005305:2323

План (чертеж, схема) части земельного участка	Учетный номер части: 78:36:0005305:2323/30

Масштаб 1:2000	Условные обозначения:		

ДОКУМЕНТ ПОДПИСАН
ЭЛЕКТРОННОЙ ПОДПИСЬЮ
Сертификат: 839971481847979980055521910400019784 43
Владелец: ПУБЛИЧНО-ПРАВОВАЯ КОМПАНИЯ РОСКАДАСТР
Действителен: с 24.12.2025 по 19.03.2027

полное наименование должности		инициалы, фамилия

Земельный участок
вид объекта недвижимости

Лист № 31 раздела 4	Всего листов раздела 4: 41	Всего разделов: 8	Всего листов выписки: 201

07.05.2026г. № КУВИ-001/2026-63023499	
Кадастровый номер:	78:36:0005305:2323

План (чертеж, схема) части земельного участка	Учетный номер части: 78:36:0005305:2323/31

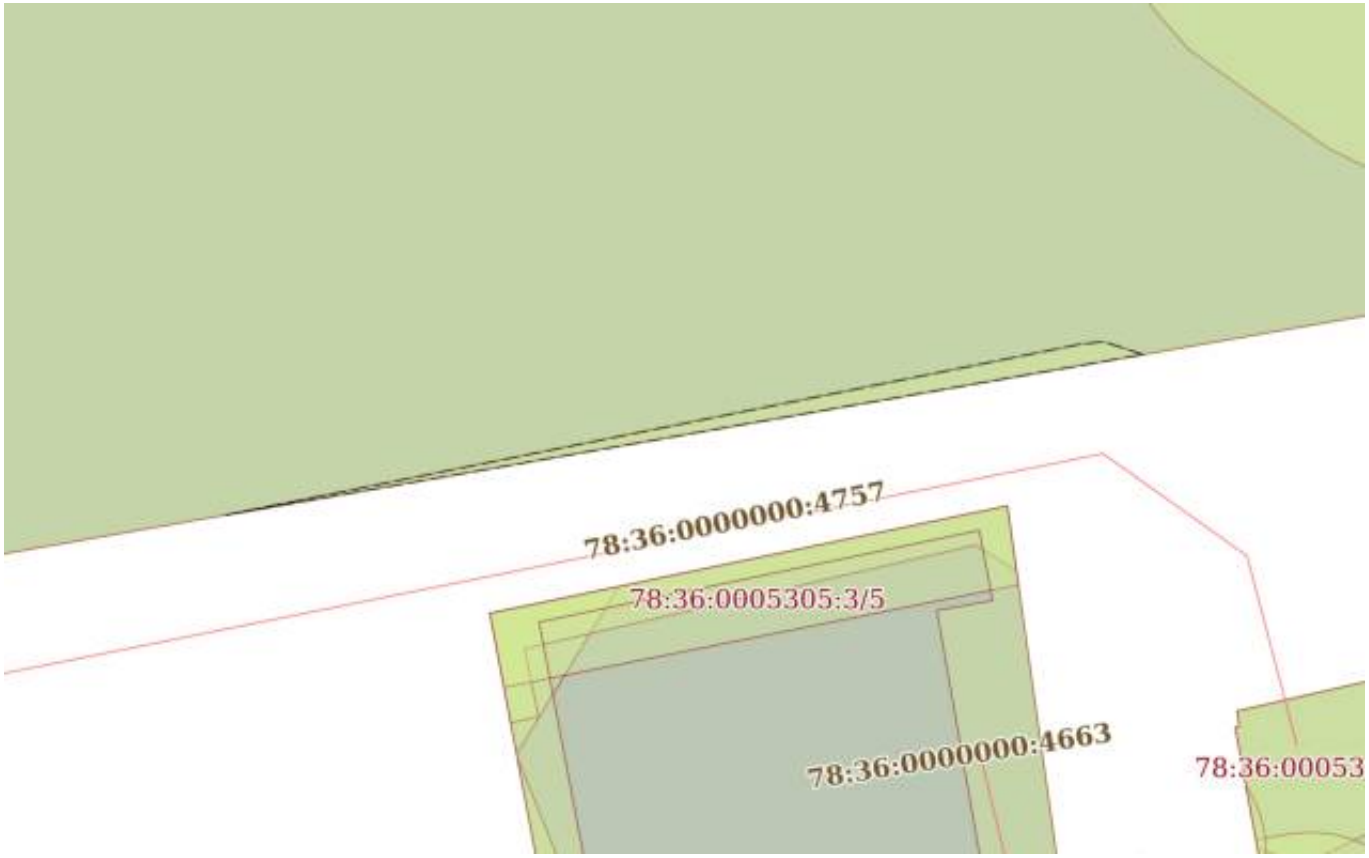

Масштаб 1:300	Условные обозначения:		

ДОКУМЕНТ ПОДПИСАН
ЭЛЕКТРОННОЙ ПОДПИСЬЮ
Сертификат: 839971481847979980055521910400019784 43
Владелец: ПУБЛИЧНО-ПРАВОВАЯ КОМПАНИЯ РОСКАДАСТР
Действителен: с 24.12.2025 по 19.03.2027

полное наименование должности		инициалы, фамилия

Земельный участок
вид объекта недвижимости

Лист № 32 раздела 4	Всего листов раздела 4: 41	Всего разделов: 8	Всего листов выписки: 201

07.05.2026г. № КУВИ-001/2026-63023499	
Кадастровый номер:	78:36:0005305:2323

План (чертеж, схема) части земельного участка	Учетный номер части: 78:36:0005305:2323/32

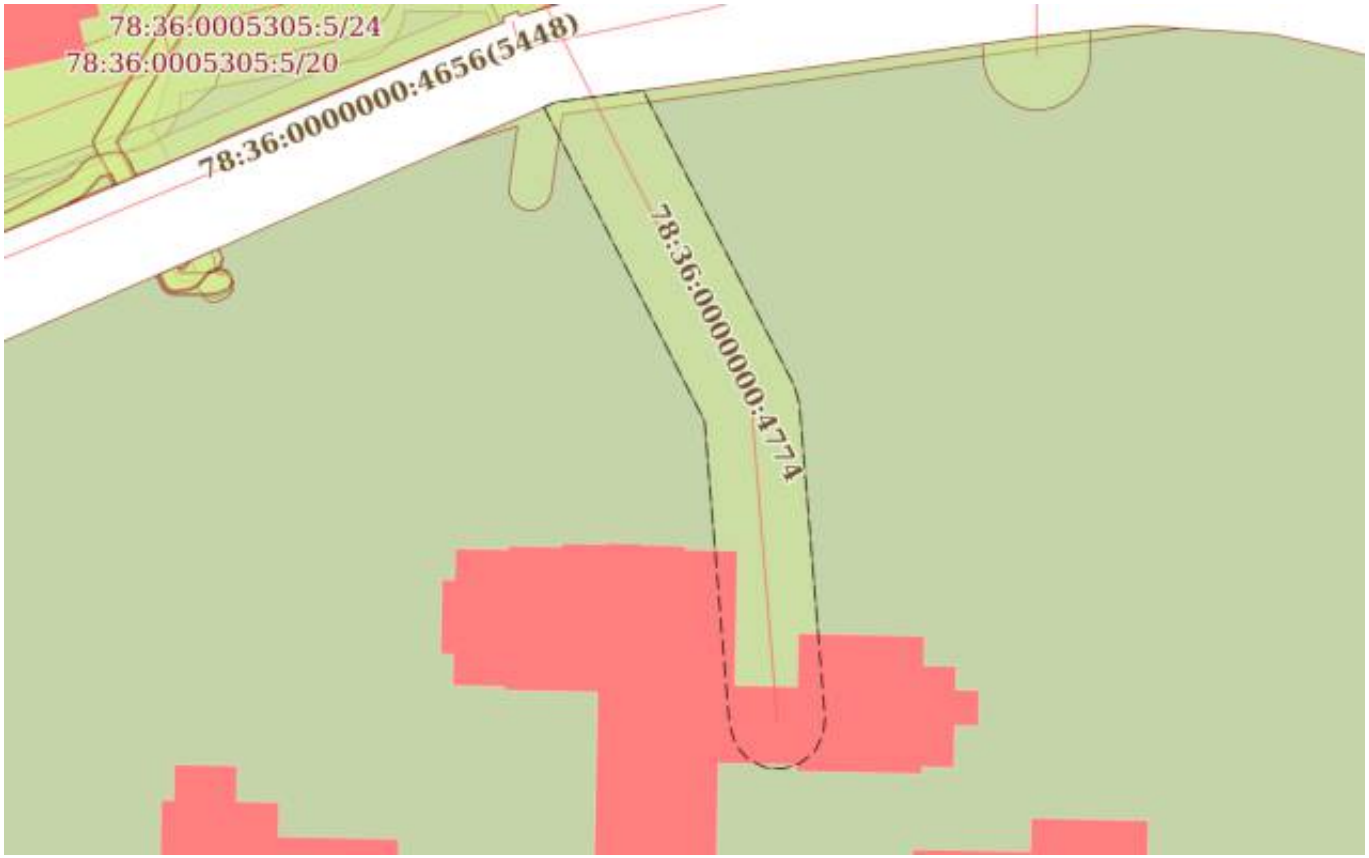

Масштаб 1:700	Условные обозначения:		

полное наименование должности	ДОКУМЕНТ ПОДПИСАН ЭЛЕКТРОННОЙ ПОДПИСЬЮ Сертификат: 839971481847979980055521910400019784 43 Владелец: ПУБЛИЧНО-ПРАВОВАЯ КОМПАНИЯ РОСКАДАСТР Действителен: с 24.12.2025 по 19.03.2027	инициалы, фамилия

Земельный участок
вид объекта недвижимости

Лист № 33 раздела 4	Всего листов раздела 4: 41	Всего разделов: 8	Всего листов выписки: 201

07.05.2026г. № КУВИ-001/2026-63023499	
Кадастровый номер:	78:36:0005305:2323

План (чертеж, схема) части земельного участка	Учетный номер части: 78:36:0005305:2323/33

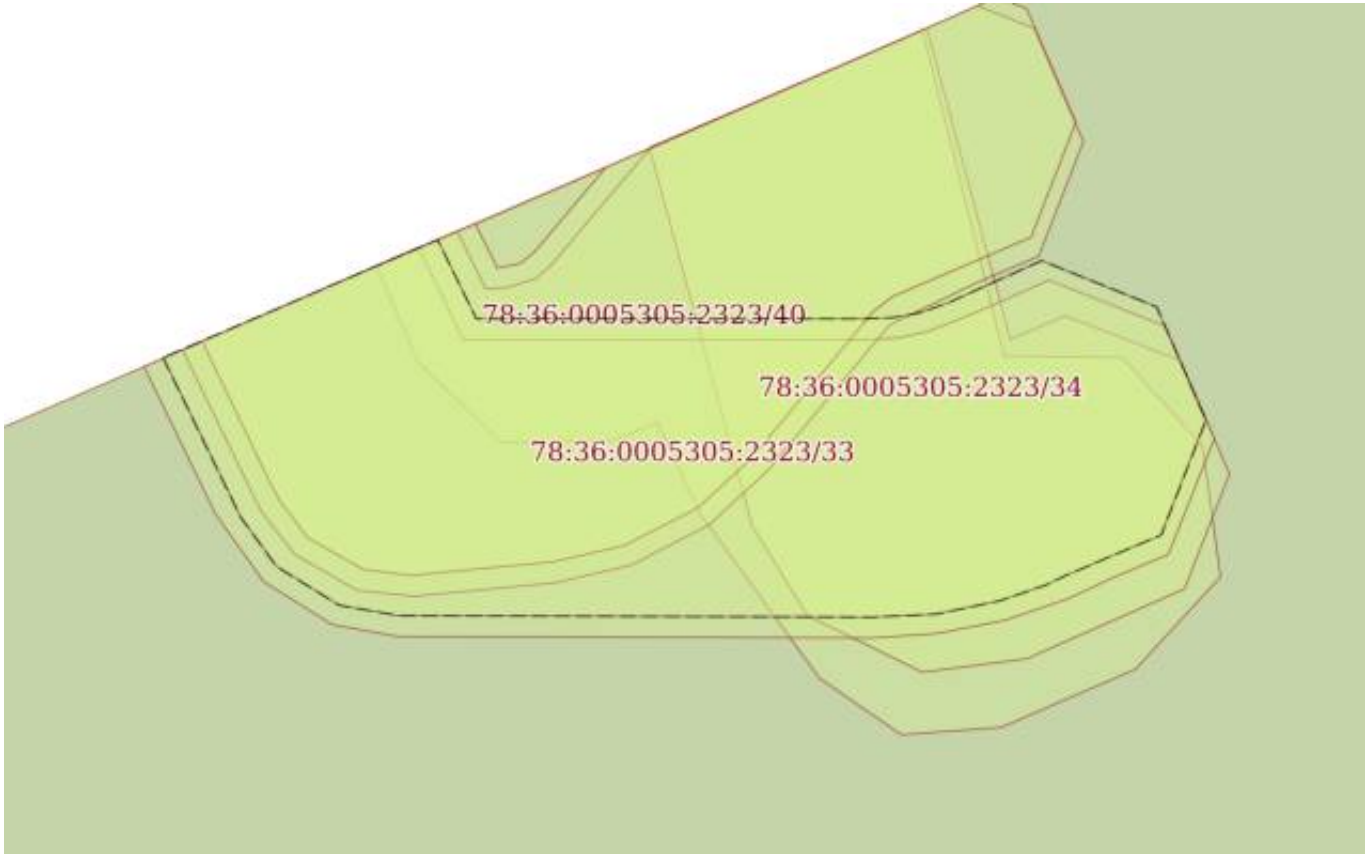

Масштаб 1:50	Условные обозначения:		

полное наименование должности	ДОКУМЕНТ ПОДПИСАН ЭЛЕКТРОННОЙ ПОДПИСЬЮ Сертификат: 839971481847979980055521910400019784 43 Владелец: ПУБЛИЧНО-ПРАВОВАЯ КОМПАНИЯ РОСКАДАСТР Действителен: с 24.12.2025 по 19.03.2027	инициалы, фамилия

Земельный участок
вид объекта недвижимости

Лист № 34 раздела 4	Всего листов раздела 4: 41	Всего разделов: 8	Всего листов выписки: 201

07.05.2026г. № КУВИ-001/2026-63023499	
Кадастровый номер:	78:36:0005305:2323

План (чертеж, схема) части земельного участка	Учетный номер части: 78:36:0005305:2323/34

Масштаб 1:50	Условные обозначения:		

полное наименование должности	ДОКУМЕНТ ПОДПИСАН ЭЛЕКТРОННОЙ ПОДПИСЬЮ Сертификат: 839971481847979980055521910400019784 43 Владелец: ПУБЛИЧНО-ПРАВОВАЯ КОМПАНИЯ РОСКАДАСТР Действителен: с 24.12.2025 по 19.03.2027	инициалы, фамилия

Земельный участок
вид объекта недвижимости

Лист № 35 раздела 4	Всего листов раздела 4: 41	Всего разделов: 8	Всего листов выписки: 201

07.05.2026г. № КУВИ-001/2026-63023499	
Кадастровый номер:	78:36:0005305:2323

План (чертеж, схема) части земельного участка	Учетный номер части: 78:36:0005305:2323/35

Масштаб 1:50	Условные обозначения:		

полное наименование должности	ДОКУМЕНТ ПОДПИСАН ЭЛЕКТРОННОЙ ПОДПИСЬЮ Сертификат: 839971481847979980055521910400019784 43 Владелец: ПУБЛИЧНО-ПРАВОВАЯ КОМПАНИЯ РОСКАДАСТР Действителен: с 24.12.2025 по 19.03.2027	инициалы, фамилия

Земельный участок
вид объекта недвижимости

Лист № 36 раздела 4	Всего листов раздела 4: 41	Всего разделов: 8	Всего листов выписки: 201

07.05.2026г. № КУВИ-001/2026-63023499	
Кадастровый номер:	78:36:0005305:2323

План (чертеж, схема) части земельного участка	Учетный номер части: 78:36:0005305:2323/36

Масштаб 1:800	Условные обозначения:		

полное наименование должности	ДОКУМЕНТ ПОДПИСАН ЭЛЕКТРОННОЙ ПОДПИСЬЮ Сертификат: 839971481847979980055521910400019784 43 Владелец: ПУБЛИЧНО-ПРАВОВАЯ КОМПАНИЯ РОСКАДАСТР Действителен: с 24.12.2025 по 19.03.2027	инициалы, фамилия

Земельный участок
вид объекта недвижимости

Лист № 37 раздела 4	Всего листов раздела 4: 41	Всего разделов: 8	Всего листов выписки: 201

07.05.2026г. № КУВИ-001/2026-63023499	
Кадастровый номер:	78:36:0005305:2323

План (чертеж, схема) части земельного участка	Учетный номер части: 78:36:0005305:2323/37

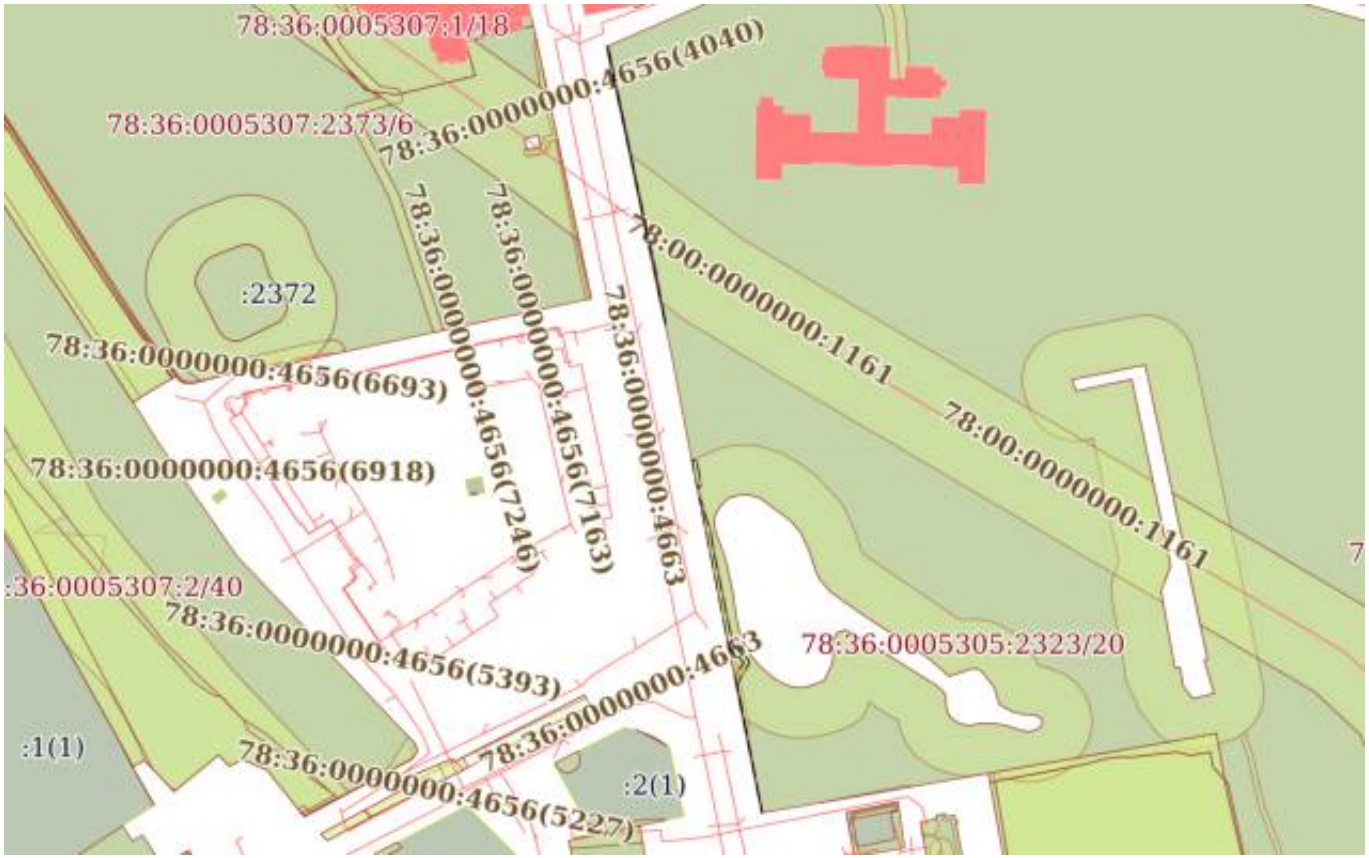

Масштаб 1:3000	Условные обозначения:		

ДОКУМЕНТ ПОДПИСАН
ЭЛЕКТРОННОЙ ПОДПИСЬЮ
Сертификат: 839971481847979980055521910400019784 43
Владелец: ПУБЛИЧНО-ПРАВОВАЯ КОМПАНИЯ РОСКАДАСТР
Действителен: с 24.12.2025 по 19.03.2027

полное наименование должности		инициалы, фамилия

Земельный участок
вид объекта недвижимости

Лист № 38 раздела 4	Всего листов раздела 4: 41	Всего разделов: 8	Всего листов выписки: 201

07.05.2026г. № КУВИ-001/2026-63023499	
Кадастровый номер:	78:36:0005305:2323

План (чертеж, схема) части земельного участка	Учетный номер части: 78:36:0005305:2323/38

Масштаб 1:700	Условные обозначения:		

полное наименование должности		инициалы, фамилия

ДОКУМЕНТ ПОДПИСАН
ЭЛЕКТРОННОЙ ПОДПИСЬЮ
Сертификат: 839971481847979980055521910400019784 43
Владелец: ПУБЛИЧНО-ПРАВОВАЯ КОМПАНИЯ РОСКАДАСТР
Действителен: с 24.12.2025 по 19.03.2027

Земельный участок
вид объекта недвижимости

Лист № 39 раздела 4	Всего листов раздела 4: 41	Всего разделов: 8	Всего листов выписки: 201

07.05.2026г. № КУВИ-001/2026-63023499	
Кадастровый номер:	78:36:0005305:2323

План (чертеж, схема) части земельного участка	Учетный номер части: 78:36:0005305:2323/39

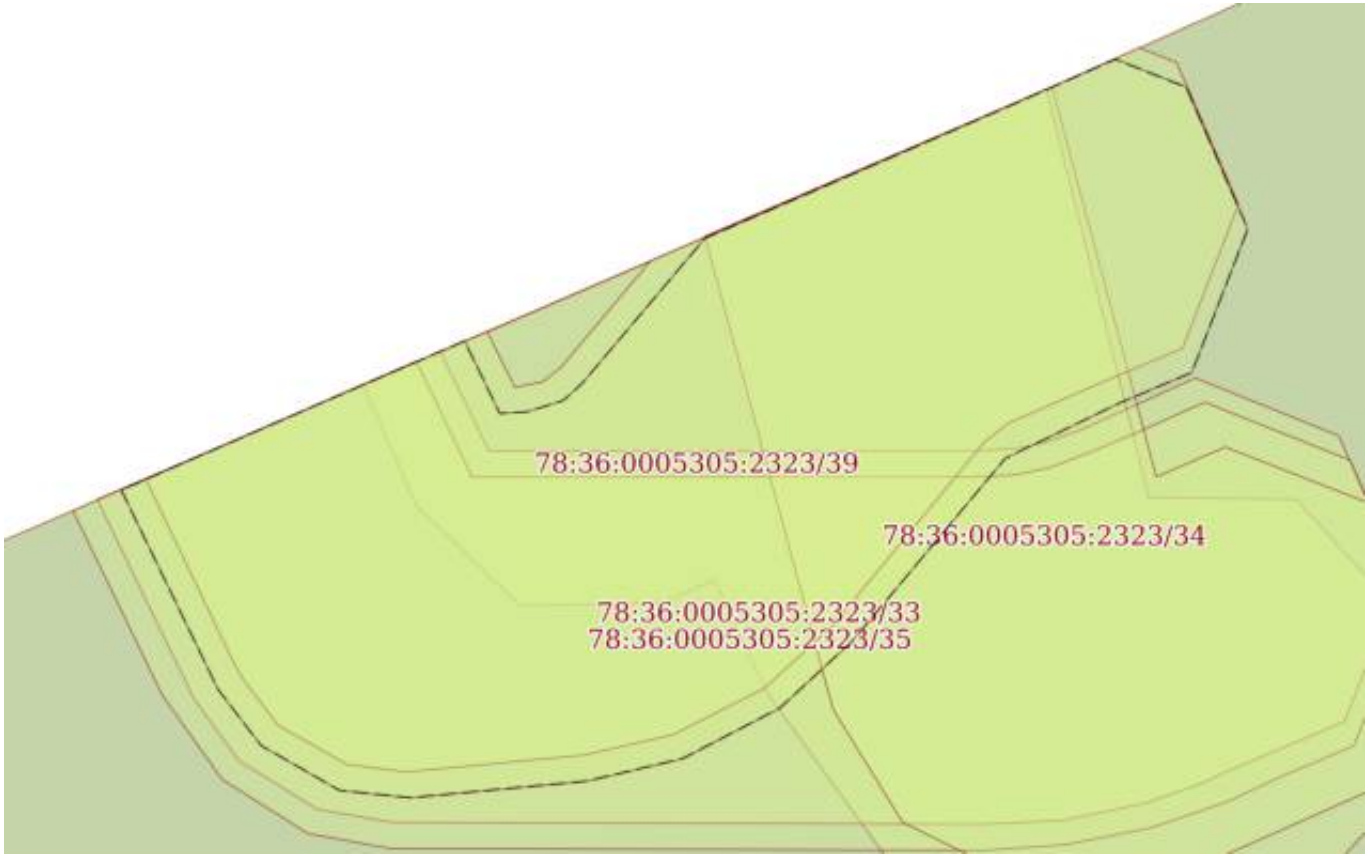

Масштаб 1:40	Условные обозначения:		

полное наименование должности	ДОКУМЕНТ ПОДПИСАН ЭЛЕКТРОННОЙ ПОДПИСЬЮ Сертификат: 839971481847979980055521910400019784 43 Владелец: ПУБЛИЧНО-ПРАВОВАЯ КОМПАНИЯ РОСКАДАСТР Действителен: с 24.12.2025 по 19.03.2027	инициалы, фамилия

Земельный участок
вид объекта недвижимости

Лист № 40 раздела 4	Всего листов раздела 4: 41	Всего разделов: 8	Всего листов выписки: 201

07.05.2026г. № КУВИ-001/2026-63023499	
Кадастровый номер:	78:36:0005305:2323

План (чертеж, схема) части земельного участка	Учетный номер части: 78:36:0005305:2323/40

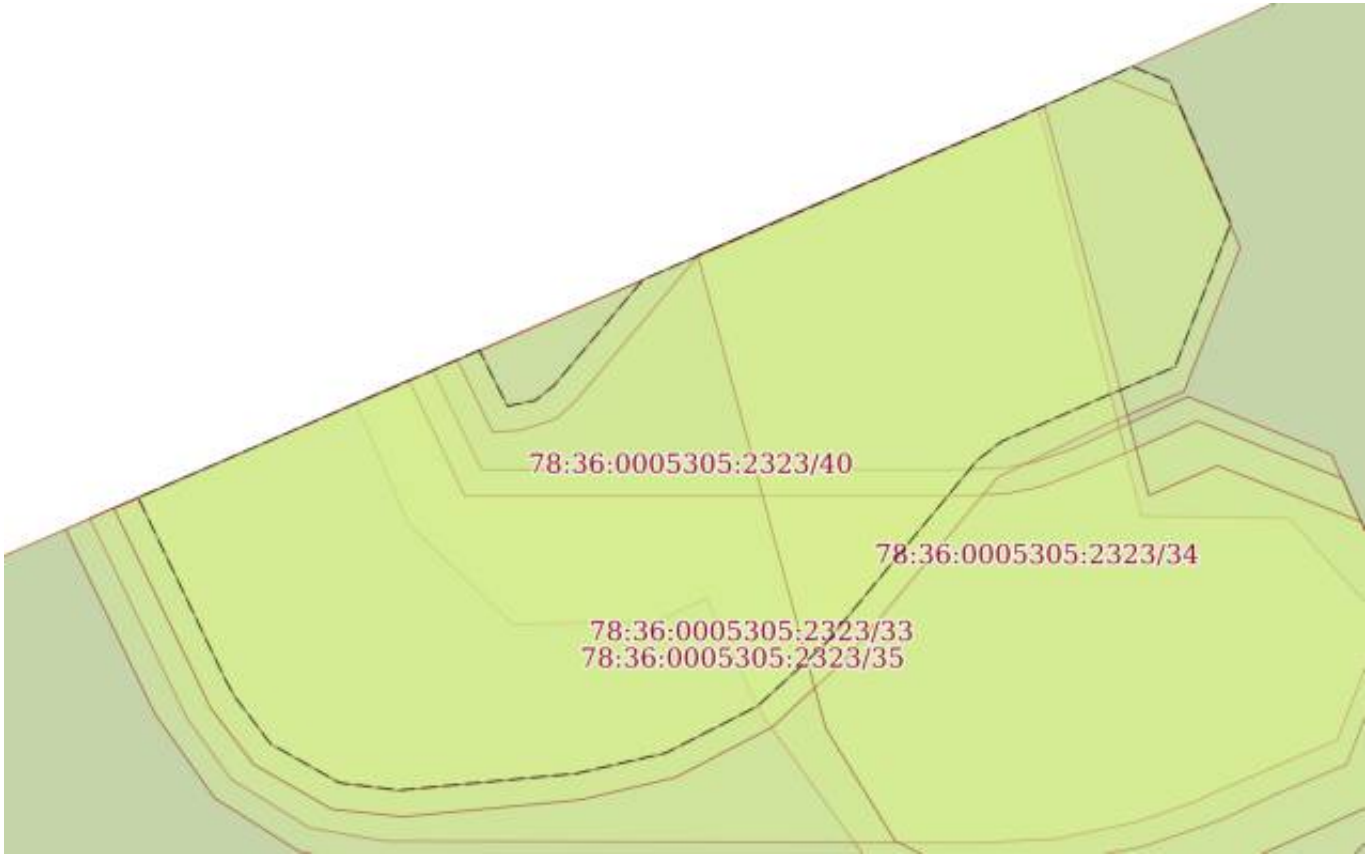

Масштаб 1:40	Условные обозначения:		

полное наименование должности	ДОКУМЕНТ ПОДПИСАН ЭЛЕКТРОННОЙ ПОДПИСЬЮ Сертификат: 839971481847979980055521910400019784 43 Владелец: ПУБЛИЧНО-ПРАВОВАЯ КОМПАНИЯ РОСКАДАСТР Действителен: с 24.12.2025 по 19.03.2027	инициалы, фамилия

Земельный участок
вид объекта недвижимости

Лист № 41 раздела 4	Всего листов раздела 4: 41	Всего разделов: 8	Всего листов выписки: 201

07.05.2026г. № КУВИ-001/2026-63023499	
Кадастровый номер:	78:36:0005305:2323

План (чертеж, схема) части земельного участка	Учетный номер части: 78:36:0005305:2323/41

Масштаб 1:2000	Условные обозначения:		

ДОКУМЕНТ ПОДПИСАН
ЭЛЕКТРОННОЙ ПОДПИСЬЮ
Сертификат: 839971481847979980055521910400019784 43
Владелец: ПУБЛИЧНО-ПРАВОВАЯ КОМПАНИЯ РОСКАДАСТР
Действителен: с 24.12.2025 по 19.03.2027

полное наименование должности		инициалы, фамилия

Выписка из Единого государственного реестра недвижимости об объекте недвижимости

Сведения о частях земельного участка

Земельный участок
вид объекта недвижимости

Лист № 1 раздела 4.1	Всего листов раздела 4.1: 33	Всего разделов: 8	Всего листов выписки: 201

07.05.2026г. № КУВИ-001/2026-63023499	
Кадастровый номер:	78:36:0005305:2323

Учетный номер части	Площадь, м2	Содержание ограничения в использовании или ограничения права на объект недвижимости или обременения объекта недвижимости
1	2	3
78:36:0005305:2323/1	88	вид ограничения (обременения): прочие ограничения прав и обременения объекта недвижимости; Срок действия: не установлен; Содержание ограничения (обременения): Охранная зона газораспределительной сети
78:36:0005305:2323/2	64	вид ограничения (обременения): прочие ограничения прав и обременения объекта недвижимости; Срок действия: не установлен; Содержание ограничения (обременения): Охранная зона газораспределительной сети
78:36:0005305:2323/3	15	вид ограничения (обременения): прочие ограничения прав и обременения объекта недвижимости; Срок действия: не установлен; Содержание ограничения (обременения): Охранная зона газораспределительной сети
78:36:0005305:2323/4	11	вид ограничения (обременения): прочие ограничения прав и обременения объекта недвижимости; Срок действия: не установлен; Содержание ограничения (обременения): Охранная зона газораспределительной сети
78:36:0005305:2323/5	479	вид ограничения (обременения): прочие ограничения прав и обременения объекта недвижимости; Срок действия: не установлен; Содержание ограничения (обременения): Охранная зона газораспределительной сети
78:36:0005305:2323/6	1	вид ограничения (обременения): прочие ограничения прав и обременения объекта недвижимости; Срок действия: не установлен; Содержание ограничения (обременения): Охранная зона канализационных сетей
78:36:0005305:2323/7	45	вид ограничения (обременения): прочие ограничения прав и обременения объекта недвижимости; Срок действия: не установлен; Содержание ограничения (обременения): Охранная зона канализационных сетей
78:36:0005305:2323/8	9772	вид ограничения (обременения): прочие ограничения прав и обременения объекта недвижимости;

ДОКУМЕНТ ПОДПИСАН
ЭЛЕКТРОННОЙ ПОДПИСЬЮ
Сертификат: 839971481847979980055521910400019784 43
Владелец: ПУБЛИЧНО-ПРАВОВАЯ КОМПАНИЯ РОСКАДАСТР
Действителен: с 24.12.2025 по 19.03.2027

полное наименование должности		инициалы, фамилия

Земельный участок
вид объекта недвижимости

Лист № 2 раздела 4.1	Всего листов раздела 4.1: 33	Всего разделов: 8	Всего листов выписки: 201

07.05.2026г. № КУВИ-001/2026-63023499	
Кадастровый номер:	78:36:0005305:2323

		Срок действия: не установлен; Содержание ограничения (обременения): Охранная зона канализационных тоннельных коллекторов
78:36:0005305:2323/9	12151	вид ограничения (обременения): прочие ограничения прав и обременения объекта недвижимости; Срок действия: не установлен; Содержание ограничения (обременения): Охранная зона канализационных тоннельных коллекторов
78:36:0005305:2323/10	14	вид ограничения (обременения): прочие ограничения прав и обременения объекта недвижимости; Срок действия: не установлен; Содержание ограничения (обременения): Охранная зона подземных кабельных линий электропередачи
78:36:0005305:2323/11	50	вид ограничения (обременения): прочие ограничения прав и обременения объекта недвижимости; Срок действия: не установлен; Содержание ограничения (обременения): Охранная зона подземных кабельных линий электропередачи
78:36:0005305:2323/12	20	вид ограничения (обременения): прочие ограничения прав и обременения объекта недвижимости; Срок действия: не установлен; Содержание ограничения (обременения): Охранная зона подземных кабельных линий электропередачи
78:36:0005305:2323/13	137	вид ограничения (обременения): прочие ограничения прав и обременения объекта недвижимости; Срок действия: не установлен; Содержание ограничения (обременения): Охранная зона подземных кабельных линий электропередачи
78:36:0005305:2323/14	10	вид ограничения (обременения): прочие ограничения прав и обременения объекта недвижимости; Срок действия: не установлен; Содержание ограничения (обременения): Охранная зона подземных кабельных линий электропередачи
78:36:0005305:2323/15	27	вид ограничения (обременения): прочие ограничения прав и обременения объекта недвижимости; Срок действия: не установлен; Содержание ограничения (обременения): Охранная зона сетей связи и сооружений связи
78:36:0005305:2323/16	101	вид ограничения (обременения): прочие ограничения прав и обременения объекта недвижимости; Срок действия: не установлен; Содержание ограничения (обременения): Охранная зона сетей связи и сооружений связи
78:36:0005305:2323/17	152	вид ограничения (обременения): прочие ограничения прав и обременения объекта недвижимости;

ДОКУМЕНТ ПОДПИСАН
ЭЛЕКТРОННОЙ ПОДПИСЬЮ
Сертификат: 839971481847979980055521910400019784 43
Владелец: ПУБЛИЧНО-ПРАВОВАЯ КОМПАНИЯ РОСКАДАСТР
Действителен: с 24.12.2025 по 19.03.2027

полное наименование должности		инициалы, фамилия

Земельный участок
вид объекта недвижимости

Лист № 3 раздела 4.1	Всего листов раздела 4.1: 33	Всего разделов: 8	Всего листов выписки: 201

07.05.2026г. № КУВИ-001/2026-63023499	
Кадастровый номер:	78:36:0005305:2323

		Срок действия: не установлен; Содержание ограничения (обременения): Охранная зона сетей связи и сооружений связи
78:36:0005305:2323/18	53	вид ограничения (обременения): прочие ограничения прав и обременения объекта недвижимости; Срок действия: не установлен; Содержание ограничения (обременения): Охранная зона сетей связи и сооружений связи
78:36:0005305:2323/19	47	вид ограничения (обременения): прочие ограничения прав и обременения объекта недвижимости; Срок действия: не установлен; Содержание ограничения (обременения): Охранная зона сетей связи и сооружений связи
78:36:0005305:2323/20	7680	вид ограничения (обременения): прочие ограничения прав и обременения объекта недвижимости; Срок действия: не установлен; Содержание ограничения (обременения): Береговая полоса водного объекта
78:36:0005305:2323/21	7880	вид ограничения (обременения): прочие ограничения прав и обременения объекта недвижимости; Срок действия: не установлен; Содержание ограничения (обременения): Береговая полоса водного объекта
78:36:0005305:2323/22	2460	вид ограничения (обременения): прочие ограничения прав и обременения объекта недвижимости; Срок действия: не установлен; Содержание ограничения (обременения): Береговая полоса водного объекта
78:36:0005305:2323/23	3999	вид ограничения (обременения): прочие ограничения прав и обременения объекта недвижимости; Срок действия: не установлен; Содержание ограничения (обременения): Береговая полоса водного объекта
78:36:0005305:2323/24	674	вид ограничения (обременения): прочие ограничения прав и обременения объекта недвижимости; Срок действия: не установлен; Содержание ограничения (обременения): Право прохода
78:36:0005305:2323/25	411	вид ограничения (обременения): прочие ограничения прав и обременения объекта недвижимости; Срок действия: не установлен; Содержание ограничения (обременения): Право прохода
78:36:0005305:2323/26	173	вид ограничения (обременения): прочие ограничения прав и обременения объекта недвижимости; Срок действия: не установлен;

ДОКУМЕНТ ПОДПИСАН
ЭЛЕКТРОННОЙ ПОДПИСЬЮ
Сертификат: 839971481847979980055521910400019784 43
Владелец: ПУБЛИЧНО-ПРАВОВАЯ КОМПАНИЯ РОСКАДАСТР
Действителен: с 24.12.2025 по 19.03.2027

полное наименование должности		инициалы, фамилия

Земельный участок			
вид объекта недвижимости			
Лист № 4 раздела 4.1	Всего листов раздела 4.1: 33	Всего разделов: 8	Всего листов выписки: 201

07.05.2026г. № КУВИ-001/2026-63023499	
Кадастровый номер:	78:36:0005305:2323

		Содержание ограничения (обременения): Право прохода и проезда
78:36:0005305:2323/27	239632	вид ограничения (обременения): прочие ограничения прав и обременения объекта недвижимости; Срок действия: не установлен; Содержание ограничения (обременения): Территория объекта культурного наследия
78:36:0005305:2323/28	58	вид ограничения (обременения): прочие ограничения прав и обременения объекта недвижимости; Срок действия: не установлен; Содержание ограничения (обременения): Охранная зона водопроводных сетей
78:36:0005305:2323/29	497	вид ограничения (обременения): ограничения прав на земельный участок, предусмотренные статьей 56 Земельного кодекса Российской Федерации; Срок действия: не установлен; реквизиты документа-основания: о внесении изменений в Закон Санкт-Петербурга №820-7 от 24 декабря 2008 года от 07.07.2016 № 437-83 выдан: Правительство Санкт-Петербурга; Содержание ограничения (обременения): Согласно приложению к Закону Санкт-Петербурга №437-83 от 07.07.2016; Реестровый номер границы: 78.36.2.195
78:36:0005305:2323/30	498	вид ограничения (обременения): ограничения прав на земельный участок, предусмотренные статьей 56 Земельного кодекса Российской Федерации; Срок действия: не установлен; реквизиты документа-основания: о внесении изменений в Закон Санкт-Петербурга №820-7 от 24 декабря 2008 года от 07.07.2016 № 437-83 выдан: Правительство Санкт-Петербурга; Содержание ограничения (обременения): Специальные требования режима в ЗРЗ(36)02: Осуществление строительства, реконструкции объектов капитального строительства, благоустройства территории, иной хозяйственной деятельности допускается при условии сохранения характеристик исторической среды: сочетание застройки с массивами зеленых насаждений; фоновое (подчиненное) значение застройки прилегающих кварталов в системе визуального восприятия архитектурной доминанты - комплекса Лесного института. Специальные требования режима в ЗРЗ(36)03: Допускается размещение отдельных доминант, но не более 35 м высотой. ; Реестровый номер границы: 78:36-6.431; Вид объекта реестра границ: Зона с особыми условиями использования территории; Вид зоны по документу: Единая зона регулирования застройки и хозяйственной деятельности участок ЗРЗ(36)02; Тип зоны:

ДОКУМЕНТ ПОДПИСАН
ЭЛЕКТРОННОЙ ПОДПИСЬЮ
Сертификат: 839971481847979980055521910400019784 43
Владелец: ПУБЛИЧНО-ПРАВОВАЯ КОМПАНИЯ РОСКАДАСТР
Действителен: с 24.12.2025 по 19.03.2027

полное наименование должности		инициалы, фамилия

Земельный участок
вид объекта недвижимости

Лист № 5 раздела 4.1	Всего листов раздела 4.1: 33	Всего разделов: 8	Всего листов выписки: 201

07.05.2026г. № КУВИ-001/2026-63023499	
Кадастровый номер:	78:36:0005305:2323

		Зона регулирования застройки и хозяйственной деятельности
78:36:0005305:2323/31	16	вид ограничения (обременения): ограничения прав на земельный участок, предусмотренные статьей 56 Земельного кодекса Российской Федерации; Срок действия: не установлен; реквизиты документа-основания: приказ "О типовых правилах охраны коммунальных тепловых сетей" от 17.08.1992 № 197 выдан: Минстрой РФ; Содержание ограничения (обременения): Ограничения предусмотрены п. 5, 6. Типовых правил охраны коммунальных тепловых сетей, утверждено Приказом Министерства Архитектуры, строительства и жилищно-коммунального хозяйства Российской Федерации от 17.08.1992 № 197, а именно: п. 5. В пределах охранных зон тепловых сетей не допускается производить действия, которые могут повлечь нарушения в нормальной работе тепловых сетей, их повреждение, несчастные случаи или препятствующие ремонту: размещать автозаправочные станции, хранилища горюче-смазочных материалов, складировать агрессивные химические материалы; загромождать подходы и подъезды к объектам и сооружениям тепловых сетей, складировать тяжелые и громоздкие материалы, возводить временные строения и заборы; устраивать спортивные и игровые площадки, неорганизованные рынки, остановочные пункты общественного транспорта, стоянки всех видов машин и механизмов, гаражи, огороды и т.п.; устраивать всякого рода свалки, разжигать костры, сжигать бытовой мусор или промышленные отходы; производить работы ударными механизмами, производить сброс и слив едких и коррозионно-активных веществ и горюче-смазочных материалов; проникать в помещения павильонов, центральных и индивидуальных тепловых пунктов посторонним лицам; открывать, снимать, засыпать люки камер тепловых сетей; сбрасывать в камеры мусор, отходы, снег и т.д.; снимать покровный металлический слой тепловой изоляции; разрушать тепловую изоляцию; ходить по трубопроводам надземной прокладки (переход через трубы разрешается только по специальным переходным мостикам); занимать подвалы зданий, особенно имеющих опасность затопления, в которых проложены тепловые сети или оборудованы тепловые вводы под мастерские, склады, для иных целей; тепловые вводы в здания должны быть загерметизированы. п.6. В пределах территории охранных зон тепловых сетей без письменного согласия предприятий и организаций, в ведении которых находятся эти сети, запрещается: производить строительство, капитальный ремонт, реконструкцию или снос любых зданий и сооружений; производить земляные работы, планировку грунта, посадку деревьев и кустарников, устраивать монументальные клумбы; производить погрузочно-разгрузочные работы, а также работы, связанные с разбиванием грунта и дорожных покрытий; сооружать переезды и переходы через трубопроводы тепловых сетей.; Реестровый номер границы: 78:36-6.1047; Вид объекта реестра границ: Зона с особыми условиями использования территории; Вид зоны по документу: Охранная зона тепловых сетей - Тепловая сеть с кадастровым номером 78:36:0000000:4757; Тип

ДОКУМЕНТ ПОДПИСАН
ЭЛЕКТРОННОЙ ПОДПИСЬЮ
Сертификат: 839971481847979980055521910400019784 43
Владелец: ПУБЛИЧНО-ПРАВОВАЯ КОМПАНИЯ РОСКАДАСТР
Действителен: с 24.12.2025 по 19.03.2027

полное наименование должности		инициалы, фамилия

Земельный участок
вид объекта недвижимости

Лист № 6 раздела 4.1	Всего листов раздела 4.1: 33	Всего разделов: 8	Всего листов выписки: 201

07.05.2026г. № КУВИ-001/2026-63023499	
Кадастровый номер:	78:36:0005305:2323

		зоны: Охранная зона инженерных коммуникаций
78:36:0005305:2323/32	591	вид ограничения (обременения): ограничения прав на земельный участок, предусмотренные статьей 56 Земельного кодекса Российской Федерации; Срок действия: не установлен; реквизиты документа-основания: приказ Минстроя РФ "О типовых правилах охраны коммунальных тепловых сетей" от 17.08.1992 № № 197; Содержание ограничения (обременения): Ограничения предусмотрены п. 5, 6. Типовых правил охраны коммунальных тепловых сетей, утверждено Приказом Министерства Архитектуры, строительства и жилищно-коммунального хозяйства Российской Федерации от 17.08.1992 № 197, а именно: п. 5. В пределах охранных зон тепловых сетей не допускается производить действия, которые могут повлечь нарушения в нормальной работе тепловых сетей, их повреждение, несчастные случаи или препятствующие ремонту: размещать автозаправочные станции, хранилища горюче-смазочных материалов, складировать агрессивные химические материалы; загромождать подходы и подъезды к объектам и сооружениям тепловых сетей, складировать тяжелые и громоздкие материалы, возводить временные строения и заборы; устраивать спортивные и игровые площадки, неорганизованные рынки, остановочные пункты общественного транспорта, стоянки всех видов машин и механизмов, гаражи, огороды и т.п.; устраивать всякого рода свалки, разжигать костры, сжигать бытовой мусор или промышленные отходы; производить работы ударными механизмами, производить сброс и слив едких и коррозионно-активных веществ и горюче-смазочных материалов; проникать в помещения павильонов, центральных и индивидуальных тепловых пунктов посторонним лицам; открывать, снимать, засыпать люки камер тепловых сетей; сбрасывать в камеры мусор, отходы, снег и т.д.; снимать покровный металлический слой тепловой изоляции; разрушать тепловую изоляцию; ходить по трубопроводам надземной прокладки (переход через трубы разрешается только по специальным переходным мостикам); занимать подвалы зданий, особенно имеющих опасность затопления, в которых проложены тепловые сети или оборудованы тепловые вводы под мастерские, склады, для иных целей; тепловые вводы в здания должны быть загерметизированы. п.6. В пределах территории охранных зон тепловых сетей без письменного согласия предприятий и организаций, в ведении которых находятся эти сети, запрещается: производить строительство, капитальный ремонт, реконструкцию или снос любых зданий и сооружений; производить земляные работы, планировку грунта, посадку деревьев и кустарников, устраивать монументальные клумбы; производить погрузочно-разгрузочные работы, а также работы, связанные с разбиванием грунта и дорожных покрытий; сооружать переезды и переходы через трубопроводы тепловых сетей.; Реестровый номер границы: 78:36-6.1025; Вид объекта реестра границ: Зона с особыми условиями использования территории; Вид зоны по документу: Охранная зона тепловых сетей - Тепловая сеть с кадастровым номером 78:36:0000000:4774,

ДОКУМЕНТ ПОДПИСАН
ЭЛЕКТРОННОЙ ПОДПИСЬЮ
Сертификат: 839971481847979980055521910400019784 43
Владелец: ПУБЛИЧНО-ПРАВОВАЯ КОМПАНИЯ РОСКАДАСТР
Действителен: с 24.12.2025 по 19.03.2027

полное наименование должности		инициалы, фамилия

Земельный участок			
вид объекта недвижимости			
Лист № 7 раздела 4.1	Всего листов раздела 4.1: 33	Всего разделов: 8	Всего листов выписки: 201
07.05.2026г. № КУВИ-001/2026-63023499			
Кадастровый номер:	78:36:0005305:2323		

		ограниченная с северной стороны – 2-м Муринским проспектом, с восточной стороны – улицей Орбели, с южной стороны - Новороссийской улицей, Новосильцевским переулком, с юго-западной стороны – проспектом Энгельса, с западной стороны – улицей Перфильева, Зеленогорской улицей, Железнодорожным переулком, с северо-западной стороны – Светлановской площадью, к дому 5 литера В по Институтскому переулку, к домам 6 литера В,8 литера Б, 10 литера А по проспекту Энгельса; Тип зоны: Охранная зона инженерных коммуникаций
78:36:0005305:2323/33	13	вид ограничения (обременения): ограничения прав на земельный участок, предусмотренные статьей 56 Земельного кодекса Российской Федерации; Срок действия: не установлен; реквизиты документа-основания: постановление Правительства РФ «О порядке установления охранных зон объектов электросетевого хозяйства и особых условий использования земельных участков, расположенных в границах таких зон» от 24.02.2009 № 160 выдан: Правительство Российской Федерации; Содержание ограничения (обременения): "Согласно Постановлению Правительства Российской Федерации № 160 от 24.02.2009 в охранных зонах запрещается осуществлять любые действия, которые могут нарушить безопасную работу объектов электросетевого хозяйства, в том числе привести к их повреждению или уничтожению, и (или) повлечь причинение вреда жизни, здоровью граждан и имуществу физических или юридических лиц, а также повлечь нанесение экологического ущерба и возникновение пожаров, в том числе: а) набрасывать на провода и опоры воздушных линий электропередачи посторонние предметы, а также подниматься на опоры воздушных линий электропередачи; б) размещать любые объекты и предметы (материалы) в пределах созданных в соответствии с требованиями нормативно-технических документов проходов и подъездов для доступа к объектам электросетевого хозяйства, а также проводить любые работы и возводить сооружения, которые могут препятствовать доступу к объектам электросетевого хозяйства, без создания необходимых для такого доступа проходов и подъездов; в) находиться в пределах огороженной территории и помещениях распределительных устройств и подстанций, открывать двери и люки распределительных устройств и подстанций, производить переключения и подключения в электрических сетях (указанное требование не распространяется на работников, занятых выполнением разрешенных в установленном порядке работ), разводить огонь в пределах охранных зон вводных и распределительных устройств, подстанций, воздушных линий электропередачи, а также в охранных зонах кабельных линий электропередачи; г) размещать свалки; д) производить работы ударными механизмами, сбрасывать тяжести массой свыше 5 тонн, производить сброс и слив едких и коррозионных веществ и горюче-смазочных материалов (в охранных зонах подземных кабельных линий электропередачи). Охранные зоны устанавливаются: б) вдоль подземных кабельных линий электропередачи - в виде части поверхности участка земли, расположенного под ней участка недр (на глубину, соответствующую глубине прокладки кабельных линий электропередачи), ограниченной параллельными вертикальными плоскостями, отстоящими по обе стороны

ДОКУМЕНТ ПОДПИСАН
ЭЛЕКТРОННОЙ ПОДПИСЬЮ
Сертификат: 839971481847979980055521910400019784 43
Владелец: ПУБЛИЧНО-ПРАВОВАЯ КОМПАНИЯ РОСКАДАСТР
Действителен: с 24.12.2025 по 19.03.2027

полное наименование должности		инициалы, фамилия

Земельный участок
вид объекта недвижимости

Лист № 8 раздела 4.1	Всего листов раздела 4.1: 33	Всего разделов: 8	Всего листов выписки: 201

07.05.2026г. № КУВИ-001/2026-63023499	
Кадастровый номер:	78:36:0005305:2323

		линии электропередачи от крайних кабелей на расстоянии 1 метра (при прохождении кабельных линий напряжением до 1 киловольта в городах под тротуарами - на 0,6 метра в сторону зданий и сооружений и на 1 метр в сторону проезжей части улицы); в) вдоль подводных кабельных линий электропередачи - в виде водного пространства от водной поверхности до дна, ограниченного вертикальными плоскостями, отстоящими по обе стороны линии от крайних кабелей на расстоянии 100 метров;"; Реестровый номер границы: 78:36-6.1534; Вид объекта реестра границ: Зона с особыми условиями использования территории; Вид зоны по документу: Охранная зона объекта электросетевого хозяйства - 2753-2835/; Тип зоны: Охранная зона инженерных коммуникаций
78:36:0005305:2323/34	10	вид ограничения (обременения): ограничения прав на земельный участок, предусмотренные статьей 56 Земельного кодекса Российской Федерации; Срок действия: не установлен; реквизиты документа-основания: постановление Правительства РФ «О порядке установления охранных зон объектов электросетевого хозяйства и особых условий использования земельных участков, расположенных в границах таких зон» от 24.02.2009 № 160 выдан: Правительство Российской Федерации; Содержание ограничения (обременения): "Согласно Постановлению Правительства Российской Федерации № 160 от 24.02.2009 в охранных зонах запрещается осуществлять любые действия, которые могут нарушить безопасную работу объектов электросетевого хозяйства, в том числе привести к их повреждению или уничтожению, и (или) повлечь причинение вреда жизни, здоровью граждан и имуществу физических или юридических лиц, а также повлечь нанесение экологического ущерба и возникновение пожаров, в том числе: а) набрасывать на провода и опоры воздушных линий электропередачи посторонние предметы, а также подниматься на опоры воздушных линий электропередачи; б) размещать любые объекты и предметы (материалы) в пределах созданных в соответствии с требованиями нормативно-технических документов проходов и подъездов для доступа к объектам электросетевого хозяйства, а также проводить любые работы и возводить сооружения, которые могут препятствовать доступу к объектам электросетевого хозяйства, без создания необходимых для такого доступа проходов и подъездов; в) находиться в пределах огороженной территории и помещениях распределительных устройств и подстанций, открывать двери и люки распределительных устройств и подстанций, производить переключения и подключения в электрических сетях (указанное требование не распространяется на работников, занятых выполнением разрешенных в установленном порядке работ), разводить огонь в пределах охранных зон вводных и распределительных устройств, подстанций, воздушных линий электропередачи, а также в охранных зонах кабельных линий электропередачи; г) размещать свалки; д) производить работы ударными механизмами, сбрасывать тяжести массой свыше 5 тонн, производить сброс и слив

полное наименование должности		инициалы, фамилия

ДОКУМЕНТ ПОДПИСАН
ЭЛЕКТРОННОЙ ПОДПИСЬЮ
Сертификат: 839971481847979980055521910400019784 43
Владелец: ПУБЛИЧНО-ПРАВОВАЯ КОМПАНИЯ РОСКАДАСТР
Действителен: с 24.12.2025 по 19.03.2027

Земельный участок
вид объекта недвижимости

Лист № 9 раздела 4.1	Всего листов раздела 4.1: 33	Всего разделов: 8	Всего листов выписки: 201

07.05.2026г. № КУВИ-001/2026-63023499	
Кадастровый номер:	78:36:0005305:2323

		едких и коррозионных веществ и горюче-смазочных материалов (в охранных зонах подземных кабельных линий электропередачи). Охранные зоны устанавливаются: б) вдоль подземных кабельных линий электропередачи - в виде части поверхности участка земли, расположенного под ней участка недр (на глубину, соответствующую глубине прокладки кабельных линий электропередачи), ограниченной параллельными вертикальными плоскостями, отстоящими по обе стороны линии электропередачи от крайних кабелей на расстоянии 1 метра (при прохождении кабельных линий напряжением до 1 киловольта в городах под тротуарами - на 0,6 метра в сторону зданий и сооружений и на 1 метр в сторону проезжей части улицы); в) вдоль подводных кабельных линий электропередачи - в виде водного пространства от водной поверхности до дна, ограниченного вертикальными плоскостями, отстоящими по обе стороны линии от крайних кабелей на расстоянии 100 метров;"; Реестровый номер границы: 78:36-6.1459; Вид объекта реестра границ: Зона с особыми условиями использования территории; Вид зоны по документу: Охранная зона объекта электросетевого хозяйства - 2708-2753/; Тип зоны: Охранная зона инженерных коммуникаций
78:36:0005305:2323/35	13	вид ограничения (обременения): ограничения прав на земельный участок, предусмотренные статьей 56 Земельного кодекса Российской Федерации; Срок действия: не установлен; реквизиты документа-основания: постановление Правительства РФ «О порядке установления охранных зон объектов электросетевого хозяйства и особых условий использования земельных участков, расположенных в границах таких зон» от 24.02.2009 № 160 выдан: Правительство Российской Федерации ; Содержание ограничения (обременения): "Согласно Постановлению Правительства Российской Федерации № 160 от 24.02.2009 в охранных зонах запрещается осуществлять любые действия, которые могут нарушить безопасную работу объектов электросетевого хозяйства, в том числе привести к их повреждению или уничтожению, и (или) повлечь причинение вреда жизни, здоровью граждан и имуществу физических или юридических лиц, а также повлечь нанесение экологического ущерба и возникновение пожаров, в том числе: а) набрасывать на провода и опоры воздушных линий электропередачи посторонние предметы, а также подниматься на опоры воздушных линий электропередачи; б) размещать любые объекты и предметы (материалы) в пределах созданных в соответствии с требованиями нормативно-технических документов проходов и подъездов для доступа к объектам электросетевого хозяйства, а также проводить любые работы и возводить сооружения, которые могут препятствовать доступу к объектам электросетевого хозяйства, без создания необходимых для такого доступа проходов и подъездов; в) находиться в пределах огороженной территории и помещениях распределительных устройств и подстанций, открывать двери и люки распределительных устройств и подстанций, производить переключения и подключения в

ДОКУМЕНТ ПОДПИСАН
ЭЛЕКТРОННОЙ ПОДПИСЬЮ
Сертификат: 839971481847979980055521910400019784 43
Владелец: ПУБЛИЧНО-ПРАВОВАЯ КОМПАНИЯ РОСКАДАСТР
Действителен: с 24.12.2025 по 19.03.2027

полное наименование должности		инициалы, фамилия

Земельный участок
вид объекта недвижимости

Лист № 10 раздела 4.1	Всего листов раздела 4.1: 33	Всего разделов: 8	Всего листов выписки: 201

07.05.2026г. № КУВИ-001/2026-63023499	
Кадастровый номер:	78:36:0005305:2323

		электрических сетях (указанное требование не распространяется на работников, занятых выполнением разрешенных в установленном порядке работ), разводить огонь в пределах охранных зон вводных и распределительных устройств, подстанций, воздушных линий электропередачи, а также в охранных зонах кабельных линий электропередачи; г) размещать свалки; д) производить работы ударными механизмами, сбрасывать тяжести массой свыше 5 тонн, производить сброс и слив едких и коррозионных веществ и горюче-смазочных материалов (в охранных зонах подземных кабельных линий электропередачи). Охранные зоны устанавливаются: б) вдоль подземных кабельных линий электропередачи - в виде части поверхности участка земли, расположенного под ней участка недр (на глубину, соответствующую глубине прокладки кабельных линий электропередачи), ограниченной параллельными вертикальными плоскостями, отстоящими по обе стороны линии электропередачи от крайних кабелей на расстоянии 1 метра (при прохождении кабельных линий напряжением до 1 киловольта в городах под тротуарами - на 0,6 метра в сторону зданий и сооружений и на 1 метр в сторону проезжей части улицы); в) вдоль подводных кабельных линий электропередачи - в виде водного пространства от водной поверхности до дна, ограниченного вертикальными плоскостями, отстоящими по обе стороны линии от крайних кабелей на расстоянии 100 метров;"; Реестровый номер границы: 78:36-6.1797; Вид объекта реестра границ: Зона с особыми условиями использования территории; Вид зоны по документу: Охранная зона объекта электросетевого хозяйства - 2041-2753/; Тип зоны: Охранная зона инженерных коммуникаций
78:36:0005305:2323/36	10	вид ограничения (обременения): ограничения прав на земельный участок, предусмотренные статьей 56 Земельного кодекса Российской Федерации; Срок действия: не установлен; реквизиты документа-основания: постановление Правительства РФ «О порядке установления охранных зон объектов электросетевого хозяйства и особых условий использования земельных участков, расположенных в границах таких зон» от 24.02.2009 № 160 выдан: Правительство Российской Федерации; Содержание ограничения (обременения): Ограничения предусмотрены п. 8-11, раздела III Правил установления охранных зон объектов электросетевого хозяйства и особых условий использования земельных участков, расположенных в границах таких зон, утв. Постановлением Правительства РФ от 24.02.2009 № 160 «О порядке установления охранных зон объектов электросетевого хозяйства и особых условий использования земельных участков, расположенных в границах таких зон» (ред. от 21.12.2018). 8. В охранных зонах запрещается осуществлять любые действия, которые могут нарушить безопасную работу объектов электросетевого хозяйства, в том числе привести к их повреждению или уничтожению, и (или) повлечь причинение вреда жизни, здоровью граждан и имуществу физических или юридических лиц, а также повлечь нанесение экологического

полное наименование должности	ДОКУМЕНТ ПОДПИСАН ЭЛЕКТРОННОЙ ПОДПИСЬЮ Сертификат: 839971481847979980055521910400019784 43 Владелец: ПУБЛИЧНО-ПРАВОВАЯ КОМПАНИЯ РОСКАДАСТР Действителен: с 24.12.2025 по 19.03.2027	инициалы, фамилия

Земельный участок
вид объекта недвижимости

Лист № 11 раздела 4.1	Всего листов раздела 4.1: 33	Всего разделов: 8	Всего листов выписки: 201

07.05.2026г. № КУВИ-001/2026-63023499	
Кадастровый номер:	78:36:0005305:2323

ущерба и возникновение пожаров, в том числе: а) набрасывать на провода и опоры воздушных линий электропередачи посторонние предметы, а также подниматься на опоры воздушных линий электропередачи; б) проводить работы, угрожающие повреждению объектов электросетевого хозяйства, размещать объекты и предметы, которые могут препятствовать доступу обслуживающего персонала и техники к объектам электроэнергетики, без сохранения и (или) создания, в том числе в соответствии с требованиями нормативно-технических документов, необходимых для такого доступа проходов и подъездов в целях обеспечения эксплуатации оборудования, зданий и сооружений объектов электроэнергетики, проведения работ по ликвидации аварий и устранению их последствий на всем протяжении границы объекта электроэнергетики;в) находиться в пределах огороженной территории и помещениях распределительных устройств и подстанций, открывать двери и люки распределительных устройств и подстанций, производить переключения и подключения в электрических сетях (указанное требование не распространяется на работников, занятых выполнением разрешенных в установленном порядке работ), разводить огонь в пределах охранных зонах вводных и распределительных устройств и подстанций, воздушных линий электропередачи, а также в охранных зонах кабельных линий электропередачи; г) размещать свалки; д) производить работы ударными механизмами, сбрасывать тяжести массой свыше 5 тонн, производить сброс и слив едких и коррозионных веществ и горюче-смазочных материалов (в охранных зонах подземных кабельных линий электропередачи);е) убирать, уничтожать, перемещать, засыпать и повреждать предупреждающие и информационные знаки (либо предупреждающие и информационные надписи, нанесенные на объекты электроэнергетики);ж) производить переключения и подключения в электрических сетях (указанное требование не распространяется на работников, занятых выполнением разрешенных в установленном порядке работ);з) осуществлять использование земельных участков в качестве испытательных полигонов, мест уничтожения вооружения и захоронения отходов, возникающих в связи с использованием, производством, ремонтом или уничтожением вооружений или боеприпасов ". 9. В охранных зонах, установленных для объектов электросетевого хозяйства напряжением свыше 1000 вольт, помимо действий, предусмотренных пунктом 8 настоящих Правил, запрещается: а) складировать или размещать хранилища любых, в том числе горюче-смазочных, материалов; б) размещать детские и спортивные площадки, стадионы, рынки, торговые точки, полевые станы, загоны для скота, гаражи и стоянки всех видов машин и механизмов, проводить любые мероприятия, связанные с большим скоплением людей, не занятых выполнением разрешенных в установленном порядке работ (в охранных зонах воздушных линий электропередачи); в) использовать (запускать) любые летательные аппараты, в том числе воздушных змеев, спортивные модели летательных аппаратов (в охранных зонах воздушных линий электропередачи); г) бросать якоря с судов и осуществлять их проход с отданными якорями, цепями, лотами, волокушами и тралами (в охранных зонах подводных кабельных линий электропередачи); д) осуществлять проход судов с поднятыми стрелами кранов и других механизмов (в охранных зонах воздушных линий электропередачи); е) осуществлять остановку транспортных средств на автомобильных дорогах в местах пересечения с воздушными линиями электропередачи с проектным

ДОКУМЕНТ ПОДПИСАН
ЭЛЕКТРОННОЙ ПОДПИСЬЮ
Сертификат: 839971481847979980055521910400019784 43
Владелец: ПУБЛИЧНО-ПРАВОВАЯ КОМПАНИЯ РОСКАДАСТР
Действителен: с 24.12.2025 по 19.03.2027

полное наименование должности		инициалы, фамилия

Земельный участок
вид объекта недвижимости

Лист № 12 раздела 4.1	Всего листов раздела 4.1: 33	Всего разделов: 8	Всего листов выписки: 201

07.05.2026г. № КУВИ-001/2026-63023499	
Кадастровый номер:	78:36:0005305:2323

номинальным классом напряжения 330 кВ и выше (исключительно в охранных зонах воздушных линий электропередачи); ж) устанавливать рекламные конструкции."; 10. В охранных зонах допускается размещение зданий и сооружений при соблюдении следующих параметров: а) размещаемое здание или сооружение не создает препятствий для доступа к объекту электросетевого хозяйства (создаются или сохраняются, в том числе в соответствии с требованиями нормативно-технических документов, проходы и подъезды, необходимые для доступа к объекту электроэнергетики обслуживающего персонала и техники в целях обеспечения оперативного, технического и ремонтного обслуживания оборудования, зданий и сооружений объектов электроэнергетики, проведения работ по ликвидации аварий и устранению их последствий на всем протяжении границы объекта электроэнергетики); б) расстояние по горизонтали от элементов зданий и сооружений до проводов воздушных линий электропередачи напряжением до 1 кВ с неизолированными проводами (при наибольшем их отклонении) должно быть не менее: 1,5 метра - от выступающих частей зданий, террас и окон; 1 метра - от глухих стен; в) расстояние по горизонтали от элементов зданий и сооружений до токопроводящих жил кабелей (предназначенных для эксплуатации в воздушной среде) напряжением свыше 1 кВ (при наибольшем их отклонении) должно быть не менее: 1 метра - от выступающих частей зданий, террас и окон; 0,2 метра - от глухих стен зданий, сооружений; г) допускается размещение зданий и сооружений под проводами воздушных линий электропередачи напряжением до 1 кВ с самонесущими изолированными проводами, при этом расстояние по вертикали от указанных зданий и сооружений при наибольшей стреле провеса должно быть не менее 2,5 метра; д) расстояние по горизонтали от элементов зданий и сооружений до проводов воздушных линий электропередачи напряжением свыше 1 кВ (при наибольшем их отклонении) должно быть не менее: 2 метров - при проектном номинальном классе напряжения до 20 кВ; 4 метров - при проектном номинальном классе напряжения 35 - 110 кВ; 5 метров - при проектном номинальном классе напряжения 150 кВ; 6 метров - при проектном номинальном классе напряжения 220 кВ; 20 метров (8 метров до ближайших частей непроизводственных и производственных зданий и сооружений электрических станций и подстанций) - при проектном номинальном классе напряжения 330 - 400 кВ; 30 метров (10 метров до ближайших частей непроизводственных и производственных зданий и сооружений электрических станций и подстанций) - при проектном номинальном классе напряжения 500 кВ; 40 метров (10 метров до ближайших частей непроизводственных и производственных зданий и сооружений электрических станций и подстанций) - при проектном номинальном классе напряжения 750 кВ; е) под проводами воздушных линий электропередачи допускается размещение следующих видов зданий и (или) сооружений и (или) их пересечение с воздушными линиями электропередачи: производственные здания и (или) сооружения промышленных предприятий I и II степени огнестойкости в соответствии с техническим регламентом о требованиях пожарной безопасности, если проектный номинальный класс напряжения воздушных линий электропередачи не превышает 220 кВ, а также вне зависимости от проектного номинального класса напряжения воздушных линий электропередачи - здания и сооружения электрических станций и подстанций (включая вспомогательные и обслуживающие объекты), ограждения при условии, что расстояние от наивысшей

ДОКУМЕНТ ПОДПИСАН
ЭЛЕКТРОННОЙ ПОДПИСЬЮ
Сертификат: 839971481847979980055521910400019784 43
Владелец: ПУБЛИЧНО-ПРАВОВАЯ КОМПАНИЯ РОСКАДАСТР
Действителен: с 24.12.2025 по 19.03.2027

полное наименование должности		инициалы, фамилия

Земельный участок
вид объекта недвижимости

Лист № 13 раздела 4.1	Всего листов раздела 4.1: 33	Всего разделов: 8	Всего листов выписки: 201

07.05.2026г. № КУВИ-001/2026-63023499	
Кадастровый номер:	78:36:0005305:2323

точки указанных зданий и (или) сооружений, ограждений по вертикали до проводов воздушной линии электропередачи при наибольшей стреле провеса должно быть не менее: 3 метров - при проектном номинальном классе напряжения до 35 кВ; 4 метров - при проектном номинальном классе напряжения 110 кВ; 4 метров - при проектном номинальном классе напряжения 150 кВ; 5 метров - при проектном номинальном классе напряжения 220 кВ; 7,5 метра - при проектном номинальном классе напряжения 330 - 400 кВ; 8 метров - при проектном номинальном классе напряжения 500 кВ; 12 метров - при проектном номинальном классе напряжения 750 кВ; линии связи, линии проводного вещания, если проектный номинальный класс напряжения воздушных линий электропередачи не превышает 500 кВ при условии, что расстояние по вертикали до проводов воздушной линии электропередачи от указанных линий при наибольшей стреле провеса должно быть не менее:3 метров - при проектном номинальном классе напряжения до 35 кВ; 4 метров - при проектном номинальном классе напряжения 110 кВ; 4 метров – при проектном номинальном классе напряжения 150 кВ; 4 метров - при проектном номинальном классе напряжения 220 кВ; 5 метров - при проектном номинальном классе напряжения 330 - 400 кВ; 5 метров - при проектном номинальном классе напряжения 500 кВ; железные дороги при условии, что расстояние по вертикали от головки рельса до проводов воздушной линии электропередачи при наибольшей стреле провеса должно быть не менее:7,5 метра - при проектном номинальном классе напряжения до 35 кВ; 7,5 метра - при проектном номинальном классе напряжения 110 кВ; 8 метров - при проектном номинальном классе напряжения 150 кВ; 8,5 метра - при проектном номинальном классе напряжения 220 кВ; 9 метров - при проектном номинальном классе напряжения 330 - 400 кВ; 9,5 метра - при проектном номинальном классе напряжения 500 кВ; 12 метров - при проектном номинальном классе напряжения 750 кВ; автомобильные дороги при условии, что расстояние по вертикали от покрытия проезжей части дорог всех категорий до проводов воздушной линии электропередачи при наибольшей стреле провеса должно быть не менее: 7 метров - при проектном номинальном классе напряжения до 35 кВ; 7 метров - при проектном номинальном классе напряжения 110 кВ; 7,5 метра - при проектном номинальном классе напряжения 150 кВ; 8 метров - при проектном номинальном классе напряжения 220 кВ; 8,5 метра (11 метров - в границах населенных пунктов) - при проектном номинальном классе напряжения 330 - 400 кВ; 9,5 метра (15,5 метра - в границах населенных пунктов) - при проектном номинальном классе напряжения 500 кВ; 16 метров (23 метров - в границах населенных пунктов) - при проектном номинальном классе напряжения 750 кВ; провода контактной сети или несущего троса трамвайных и троллейбусных линий, если проектный номинальный класс напряжения воздушных линий электропередачи не превышает 500 кВ при условии, что расстояние по вертикали от указанных проводов или тросов до проводов воздушной линии электропередачи при наибольшей стреле провеса должно быть не менее: 3 метров - при проектном номинальном классе напряжения до 35 кВ; 3 метров - при проектном номинальном классе напряжения 110 кВ; 4 метров - при проектном номинальном классе напряжения 150 кВ; 4 метров - при проектном номинальном классе напряжения 220 кВ; 5 метров - при проектном номинальном классе напряжения 330 - 400 кВ; 5 метров - при проектном номинальном классе

ДОКУМЕНТ ПОДПИСАН
ЭЛЕКТРОННОЙ ПОДПИСЬЮ
Сертификат: 839971481847979980055521910400019784 43
Владелец: ПУБЛИЧНО-ПРАВОВАЯ КОМПАНИЯ РОСКАДАСТР
Действителен: с 24.12.2025 по 19.03.2027

полное наименование должности		инициалы, фамилия

Земельный участок			
вид объекта недвижимости			
Лист № 14 раздела 4.1	Всего листов раздела 4.1: 33	Всего разделов: 8	Всего листов выписки: 201

07.05.2026г. № КУВИ-001/2026-63023499	
Кадастровый номер:	78:36:0005305:2323

		напряжения 500 кВ; трубопроводы при условии, что расстояние по вертикали от наивысшей точки любой части трубопровода до проводов воздушной линии электропередачи при наибольшей стреле провеса должно быть не менее: 4 метров - при проектном номинальном классе напряжения до 35 кВ; 4 метров - при проектном номинальном классе напряжения 110 кВ; 4,5 метра - при проектном номинальном классе напряжения 150 кВ; 5 метров - при проектном номинальном классе напряжения 220 кВ; 6 метров - при проектном номинальном классе напряжения 330 - 400 кВ; 8 метров - при проектном номинальном классе напряжения 500 кВ; 12 метров - при проектном номинальном классе напряжения 750 кВ; ж) в случае если в соответствии с техническим регламентом о требованиях пожарной безопасности должны соблюдаться противопожарные расстояния между такими зданиями, сооружениями и объектами электроэнергетики, возможность размещения зданий, сооружений в границах охранной зоны определяется исходя из противопожарных расстояний. 11. В пределах охранной зоны без соблюдения условий осуществления соответствующих видов деятельности, предусмотренных решением о согласовании такой охранной зоны, юридическим и физическим лицам запрещаются: а) горные, взрывные, мелиоративные работы, в том числе связанные с временным затоплением земель; б) дноуглубительные, землечерпальные и погрузочно-разгрузочные работы, добыча рыбы, других водных животных и растений придонными орудиями лова, устройство водопоев, колка и заготовка льда (в охранных зонах подводных кабельных линий электропередачи); в) проход судов, у которых расстояние по вертикали от верхнего крайнего габарита с грузом или без груза до нижней точки провеса проводов переходов воздушных линий электропередачи через водоемы менее минимально допустимого расстояния, в том числе с учетом максимального уровня подъема воды при паводке; г) проезд машин и механизмов, имеющих общую высоту с грузом или без груза от поверхности дороги более 4,5 метра (в охранных зонах воздушных линий электропередачи); д) земляные работы на глубине более 0,3 метра (на вспахиваемых землях на глубине более 0,45 метра), а также планировка грунта (в охранных зонах подземных кабельных линий электропередачи); е) полив сельскохозяйственных культур в случае, если высота струи воды может составить свыше 3 метров (в охранных зонах воздушных линий электропередачи); ж) полевые сельскохозяйственные работы с применением сельскохозяйственных машин и оборудования высотой более 4 метров (в охранных зонах воздушных линий электропередачи) или полевые сельскохозяйственные работы, связанные с вспашкой земли (в охранных зонах кабельных линий электропередачи); з) посадка и вырубка деревьев и кустарников.; Реестровый номер границы: 78:00-6.1375; Вид объекта реестра границ: Зона с особыми условиями использования территории; Вид зоны по документу: Охранная зона объекта электросетевого хозяйства - Ф.15-49/; Тип зоны: Охранная зона объектов электроэнергетики (объектов электросетевого хозяйства и объектов по производству электрической энергии)
78:36:0005305:2323/37	222	вид ограничения (обременения): ограничения прав на земельный участок, предусмотренные статьей 56 Земельного кодекса Российской Федерации;

ДОКУМЕНТ ПОДПИСАН
ЭЛЕКТРОННОЙ ПОДПИСЬЮ
Сертификат: 839971481847979980055521910400019784 43
Владелец: ПУБЛИЧНО-ПРАВОВАЯ КОМПАНИЯ РОСКАДАСТР
Действителен: с 24.12.2025 по 19.03.2027

полное наименование должности		инициалы, фамилия

Земельный участок
вид объекта недвижимости

Лист № 15 раздела 4.1	Всего листов раздела 4.1: 33	Всего разделов: 8	Всего листов выписки: 201

07.05.2026г. № КУВИ-001/2026-63023499	
Кадастровый номер:	78:36:0005305:2323

Срок действия: не установлен;

реквизиты документа-основания: постановление Правительства РФ «О порядке установления охранных зон объектов электросетевого хозяйства и особых условий использования земельных участков, расположенных в границах таких зон» от 24.02.2009 № 160 выдан: Правительство Российской Федерации;

Содержание ограничения (обременения): Ограничения предусмотрены п. 8-11, раздела III Правил установления охранных зон объектов электросетевого хозяйства и особых условий использования земельных участков, расположенных в границах таких зон, утв. Постановлением Правительства РФ от 24.02.2009 № 160 «О порядке установления охранных зон объектов электросетевого хозяйства и особых условий использования земельных участков, расположенных в границах таких зон» (ред. от 21.12.2018). 8. В охранных зонах запрещается осуществлять любые действия, которые могут нарушить безопасную работу объектов электросетевого хозяйства, в том числе привести к их повреждению или уничтожению, и (или) повлечь причинение вреда жизни, здоровью граждан и имуществу физических или юридических лиц, а также повлечь нанесение экологического ущерба и возникновение пожаров, в том числе: а) набрасывать на провода и опоры воздушных линий электропередачи посторонние предметы, а также подниматься на опоры воздушных линий электропередачи; б) проводить работы, угрожающие повреждению объектов электросетевого хозяйства, размещать объекты и предметы, которые могут препятствовать доступу обслуживающего персонала и техники к объектам электроэнергетики, без сохранения и (или) создания, в том числе в соответствии с требованиями нормативно-технических документов, необходимых для такого доступа проходов и подъездов в целях обеспечения эксплуатации оборудования, зданий и сооружений объектов электроэнергетики, проведения работ по ликвидации аварий и устранению их последствий на всем протяжении границы объекта электроэнергетики;в) находиться в пределах огороженной территории и помещениях распределительных устройств и подстанций, открывать двери и люки распределительных устройств и подстанций, производить переключения и подключения в электрических сетях (указанное требование не распространяется на работников, занятых выполнением разрешенных в установленном порядке работ), разводить огонь в пределах охранных зонах вводных и распределительных устройств и подстанций, воздушных линий электропередачи, а также в охранных зонах кабельных линий электропередачи; г) размещать свалки; д) производить работы ударными механизмами, сбрасывать тяжести массой свыше 5 тонн, производить сброс и слив едких и коррозионных веществ и горюче-смазочных материалов (в охранных зонах подземных кабельных линий электропередачи);е) убирать, уничтожать, перемещать, засыпать и повреждать предупреждающие и информационные знаки (либо предупреждающие и информационные надписи, нанесенные на объекты электроэнергетики);ж) производить переключения и подключения в электрических сетях (указанное требование не распространяется на работников, занятых выполнением разрешенных в установленном порядке работ);з) осуществлять использование земельных участков в качестве испытательных полигонов, мест уничтожения вооружения и захоронения отходов, возникающих в связи с использованием, производством, ремонтом или уничтожением

полное наименование должности	ДОКУМЕНТ ПОДПИСАН ЭЛЕКТРОННОЙ ПОДПИСЬЮ Сертификат: 839971481847979980055521910400019784 43 Владелец: ПУБЛИЧНО-ПРАВОВАЯ КОМПАНИЯ РОСКАДАСТР Действителен: с 24.12.2025 по 19.03.2027	инициалы, фамилия

Земельный участок
вид объекта недвижимости

Лист № 16 раздела 4.1	Всего листов раздела 4.1: 33	Всего разделов: 8	Всего листов выписки: 201

07.05.2026г. № КУВИ-001/2026-63023499	
Кадастровый номер:	78:36:0005305:2323

вооружений или боеприпасов ". 9. В охранных зонах, установленных для объектов электросетевого хозяйства напряжением свыше 1000 вольт, помимо действий, предусмотренных пунктом 8 настоящих Правил, запрещается: а) складировать или размещать хранилища любых, в том числе горюче-смазочных, материалов; б) размещать детские и спортивные площадки, стадионы, рынки, торговые точки, полевые станы, загоны для скота, гаражи и стоянки всех видов машин и механизмов, проводить любые мероприятия, связанные с большим скоплением людей, не занятых выполнением разрешенных в установленном порядке работ (в охранных зонах воздушных линий электропередачи); в) использовать (запускать) любые летательные аппараты, в том числе воздушных змеев, спортивные модели летательных аппаратов (в охранных зонах воздушных линий электропередачи); г) бросать якоря с судов и осуществлять их проход с отданными якорями, цепями, лотами, волокушами и тралами (в охранных зонах подводных кабельных линий электропередачи); д) осуществлять проход судов с поднятыми стрелами кранов и других механизмов (в охранных зонах воздушных линий электропередачи); е) осуществлять остановку транспортных средств на автомобильных дорогах в местах пересечения с воздушными линиями электропередачи с проектным номинальным классом напряжения 330 кВ и выше (исключительно в охранных зонах воздушных линий электропередачи); ж) устанавливать рекламные конструкции."; 10. В охранных зонах допускается размещение зданий и сооружений при соблюдении следующих параметров: а) размещаемое здание или сооружение не создает препятствий для доступа к объекту электросетевого хозяйства (создаются или сохраняются, в том числе в соответствии с требованиями нормативно-технических документов, проходы и подъезды, необходимые для доступа к объекту электроэнергетики обслуживающего персонала и техники в целях обеспечения оперативного, технического и ремонтного обслуживания оборудования, зданий и сооружений объектов электроэнергетики, проведения работ по ликвидации аварий и устранению их последствий на всем протяжении границы объекта электроэнергетики); б) расстояние по горизонтали от элементов зданий и сооружений до проводов воздушных линий электропередачи напряжением до 1 кВ с неизолированными проводами (при наибольшем их отклонении) должно быть не менее: 1,5 метра - от выступающих частей зданий, террас и окон; 1 метра - от глухих стен; в) расстояние по горизонтали от элементов зданий и сооружений до токопроводящих жил кабелей (предназначенных для эксплуатации в воздушной среде) напряжением свыше 1 кВ (при наибольшем их отклонении) должно быть не менее: 1 метра - от выступающих частей зданий, террас и окон; 0,2 метра - от глухих стен зданий, сооружений; г) допускается размещение зданий и сооружений под проводами воздушных линий электропередачи напряжением до 1 кВ с самонесущими изолированными проводами, при этом расстояние по вертикали от указанных зданий и сооружений при наибольшей стреле провеса должно быть не менее 2,5 метра; д) расстояние по горизонтали от элементов зданий и сооружений до проводов воздушных линий электропередачи напряжением свыше 1 кВ (при наибольшем их отклонении) должно быть не менее: 2 метров - при проектном номинальном классе напряжения до 20 кВ; 4 метров - при проектном номинальном классе напряжения 35 - 110 кВ; 5 метров - при проектном номинальном классе напряжения 150 кВ; 6 метров - при проектном номинальном классе напряжения 220 кВ; 20 метров (8 метров до

ДОКУМЕНТ ПОДПИСАН
ЭЛЕКТРОННОЙ ПОДПИСЬЮ
Сертификат: 839971481847979980055521910400019784 43
Владелец: ПУБЛИЧНО-ПРАВОВАЯ КОМПАНИЯ РОСКАДАСТР
Действителен: с 24.12.2025 по 19.03.2027

полное наименование должности		инициалы, фамилия

Земельный участок
вид объекта недвижимости

Лист № 17 раздела 4.1	Всего листов раздела 4.1: 33	Всего разделов: 8	Всего листов выписки: 201

07.05.2026г. № КУВИ-001/2026-63023499	
Кадастровый номер:	78:36:0005305:2323

ближайших частей непроизводственных и производственных зданий и сооружений электрических станций и подстанций) - при проектном номинальном классе напряжения 330 - 400 кВ; 30 метров (10 метров до ближайших частей непроизводственных и производственных зданий и сооружений электрических станций и подстанций) - при проектном номинальном классе напряжения 500 кВ; 40 метров (10 метров до ближайших частей непроизводственных и производственных зданий и сооружений электрических станций и подстанций) - при проектном номинальном классе напряжения 750 кВ; е) под проводами воздушных линий электропередачи допускается размещение следующих видов зданий и (или) сооружений и (или) их пересечение с воздушными линиями электропередачи: производственные здания и (или) сооружения промышленных предприятий I и II степени огнестойкости в соответствии с техническим регламентом о требованиях пожарной безопасности, если проектный номинальный класс напряжения воздушных линий электропередачи не превышает 220 кВ, а также вне зависимости от проектного номинального класса напряжения воздушных линий электропередачи - здания и сооружения электрических станций и подстанций (включая вспомогательные и обслуживающие объекты), ограждения при условии, что расстояние от наивысшей точки указанных зданий и (или) сооружений, ограждений по вертикали до проводов воздушной линии электропередачи при наибольшей стреле провеса должно быть не менее: 3 метров - при проектном номинальном классе напряжения до 35 кВ; 4 метров - при проектном номинальном классе напряжения 110 кВ; 4 метров - при проектном номинальном классе напряжения 150 кВ; 5 метров - при проектном номинальном классе напряжения 220 кВ; 7,5 метра - при проектном номинальном классе напряжения 330 - 400 кВ; 8 метров - при проектном номинальном классе напряжения 500 кВ; 12 метров - при проектном номинальном классе напряжения 750 кВ; линии связи, линии проводного вещания, если проектный номинальный класс напряжения воздушных линий электропередачи не превышает 500 кВ при условии, что расстояние по вертикали до проводов воздушной линии электропередачи от указанных линий при наибольшей стреле провеса должно быть не менее:3 метров - при проектном номинальном классе напряжения до 35 кВ; 4 метров - при проектном номинальном классе напряжения 110 кВ; 4 метров – при проектном номинальном классе напряжения 150 кВ; 4 метров - при проектном номинальном классе напряжения 220 кВ; 5 метров - при проектном номинальном классе напряжения 330 - 400 кВ; 5 метров - при проектном номинальном классе напряжения 500 кВ; железные дороги при условии, что расстояние по вертикали от головки рельса до проводов воздушной линии электропередачи при наибольшей стреле провеса должно быть не менее:7,5 метра - при проектном номинальном классе напряжения до 35 кВ; 7,5 метра - при проектном номинальном классе напряжения 110 кВ; 8 метров - при проектном номинальном классе напряжения 150 кВ; 8,5 метра - при проектном номинальном классе напряжения 220 кВ; 9 метров - при проектном номинальном классе напряжения 330 - 400 кВ; 9,5 метра - при проектном номинальном классе напряжения 500 кВ; 12 метров - при проектном номинальном классе напряжения 750 кВ; автомобильные дороги при условии, что расстояние по вертикали от покрытия проезжей части дорог всех категорий до проводов воздушной линии электропередачи при наибольшей стреле провеса должно быть не менее: 7 метров - при проектном номинальном классе

ДОКУМЕНТ ПОДПИСАН
ЭЛЕКТРОННОЙ ПОДПИСЬЮ
Сертификат: 839971481847979980055521910400019784 43
Владелец: ПУБЛИЧНО-ПРАВОВАЯ КОМПАНИЯ РОСКАДАСТР
Действителен: с 24.12.2025 по 19.03.2027

полное наименование должности		инициалы, фамилия

Земельный участок
вид объекта недвижимости

Лист № 18 раздела 4.1	Всего листов раздела 4.1: 33	Всего разделов: 8	Всего листов выписки: 201

07.05.2026г. № КУВИ-001/2026-63023499	
Кадастровый номер:	78:36:0005305:2323

напряжения до 35 кВ; 7 метров - при проектном номинальном классе напряжения 110 кВ; 7,5 метра - при проектном номинальном классе напряжения 150 кВ; 8 метров - при проектном номинальном классе напряжения 220 кВ; 8,5 метра (11 метров - в границах населенных пунктов) - при проектном номинальном классе напряжения 330 - 400 кВ; 9,5 метра (15,5 метра - в границах населенных пунктов) - при проектном номинальном классе напряжения 500 кВ; 16 метров (23 метров - в границах населенных пунктов) - при проектном номинальном классе напряжения 750 кВ; провода контактной сети или несущего троса трамвайных и троллейбусных линий, если проектный номинальный класс напряжения воздушных линий электропередачи не превышает 500 кВ при условии, что расстояние по вертикали от указанных проводов или тросов до проводов воздушной линии электропередачи при наибольшей стреле провеса должно быть не менее: 3 метров - при проектном номинальном классе напряжения до 35 кВ; 3 метров - при проектном номинальном классе напряжения 110 кВ; 4 метров - при проектном номинальном классе напряжения 150 кВ; 4 метров - при проектном номинальном классе напряжения 220 кВ; 5 метров - при проектном номинальном классе напряжения 330 - 400 кВ; 5 метров - при проектном номинальном классе напряжения 500 кВ; трубопроводы при условии, что расстояние по вертикали от наивысшей точки любой части трубопровода до проводов воздушной линии электропередачи при наибольшей стреле провеса должно быть не менее: 4 метров - при проектном номинальном классе напряжения до 35 кВ; 4 метров - при проектном номинальном классе напряжения 110 кВ; 4,5 метра - при проектном номинальном классе напряжения 150 кВ; 5 метров - при проектном номинальном классе напряжения 220 кВ; 6 метров - при проектном номинальном классе напряжения 330 - 400 кВ; 8 метров - при проектном номинальном классе напряжения 500 кВ; 12 метров - при проектном номинальном классе напряжения 750 кВ; ж) в случае если в соответствии с техническим регламентом о требованиях пожарной безопасности должны соблюдаться противопожарные расстояния между такими зданиями, сооружениями и объектами электроэнергетики, возможность размещения зданий, сооружений в границах охранной зоны определяется исходя из противопожарных расстояний. 11. В пределах охранной зоны без соблюдения условий осуществления соответствующих видов деятельности, предусмотренных решением о согласовании такой охранной зоны, юридическим и физическим лицам запрещаются: а) горные, взрывные, мелиоративные работы, в том числе связанные с временным затоплением земель; б) дноуглубительные, землечерпальные и погрузочно-разгрузочные работы, добыча рыбы, других водных животных и растений придонными орудиями лова, устройство водопоев, колка и заготовка льда (в охранных зонах подводных кабельных линий электропередачи); в) проход судов, у которых расстояние по вертикали от верхнего крайнего габарита с грузом или без груза до нижней точки провеса проводов переходов воздушных линий электропередачи через водоемы менее минимально допустимого расстояния, в том числе с учетом максимального уровня подъема воды при паводке; г) проезд машин и механизмов, имеющих общую высоту с грузом или без груза от поверхности дороги более 4,5 метра (в охранных зонах воздушных линий электропередачи); д) земляные работы на глубине более 0,3 метра (на вспахиваемых землях на глубине более 0,45 метра), а также планировка грунта (в охранных зонах подземных кабельных

ДОКУМЕНТ ПОДПИСАН
ЭЛЕКТРОННОЙ ПОДПИСЬЮ
Сертификат: 839971481847979980055521910400019784 43
Владелец: ПУБЛИЧНО-ПРАВОВАЯ КОМПАНИЯ РОСКАДАСТР
Действителен: с 24.12.2025 по 19.03.2027

полное наименование должности		инициалы, фамилия

Земельный участок			
вид объекта недвижимости			
Лист № 19 раздела 4.1	Всего листов раздела 4.1: 33	Всего разделов: 8	Всего листов выписки: 201
07.05.2026г. № КУВИ-001/2026-63023499			
Кадастровый номер:	78:36:0005305:2323		

		линий электропередачи); е) полив сельскохозяйственных культур в случае, если высота струи воды может составить свыше 3 метров (в охранных зонах воздушных линий электропередачи); ж) полевые сельскохозяйственные работы с применением сельскохозяйственных машин и оборудования высотой более 4 метров (в охранных зонах воздушных линий электропередачи) или полевые сельскохозяйственные работы, связанные с вспашкой земли (в охранных зонах кабельных линий электропередачи); з) посадка и вырубка деревьев и кустарников.; Реестровый номер границы: 78:36-6.2941; Вид объекта реестра границ: Зона с особыми условиями использования территории; Вид зоны по документу: Охранная зона объекта электросетевого хозяйства - 2835-7943/п. 2286-2835/ %; Тип зоны: Охранная зона объектов электроэнергетики (объектов электросетевого хозяйства и объектов по производству электрической энергии)
78:36:0005305:2323/38	7	вид ограничения (обременения): ограничения прав на земельный участок, предусмотренные статьей 56 Земельного кодекса Российской Федерации; Срок действия: не установлен; реквизиты документа-основания: постановление Правительства РФ «О порядке установления охранных зон объектов электросетевого хозяйства и особых условий использования земельных участков, расположенных в границах таких зон» от 24.02.2009 № 160 выдан: Правительство Российской Федерации; Содержание ограничения (обременения): Ограничения предусмотрены п. 8-11, раздела III Правил установления охранных зон объектов электросетевого хозяйства и особых условий использования земельных участков, расположенных в границах таких зон, утв. Постановлением Правительства РФ от 24.02.2009 № 160 «О порядке установления охранных зон объектов электросетевого хозяйства и особых условий использования земельных участков, расположенных в границах таких зон» (ред. от 21.12.2018). 8. В охранных зонах запрещается осуществлять любые действия, которые могут нарушить безопасную работу объектов электросетевого хозяйства, в том числе привести к их повреждению или уничтожению, и (или) повлечь причинение вреда жизни, здоровью граждан и имуществу физических или юридических лиц, а также повлечь нанесение экологического ущерба и возникновение пожаров, в том числе: а) набрасывать на провода и опоры воздушных линий электропередачи посторонние предметы, а также подниматься на опоры воздушных линий электропередачи; б) проводить работы, угрожающие повреждению объектов электросетевого хозяйства, размещать объекты и предметы, которые могут препятствовать доступу обслуживающего персонала и техники к объектам электроэнергетики, без сохранения и (или) создания, в том числе в соответствии с требованиями нормативно-технических документов, необходимых для такого доступа проходов и подъездов в целях обеспечения эксплуатации оборудования, зданий и сооружений объектов электроэнергетики, проведения работ по ликвидации аварий и устранению их последствий на всем протяжении границы объекта электроэнергетики;в) находиться в пределах огороженной территории и помещениях распределительных устройств и подстанций, открывать двери и люки

ДОКУМЕНТ ПОДПИСАН
ЭЛЕКТРОННОЙ ПОДПИСЬЮ
Сертификат: 839971481847979980055521910400019784 43
Владелец: ПУБЛИЧНО-ПРАВОВАЯ КОМПАНИЯ РОСКАДАСТР
Действителен: с 24.12.2025 по 19.03.2027

полное наименование должности		инициалы, фамилия

Земельный участок
вид объекта недвижимости

Лист № 20 раздела 4.1	Всего листов раздела 4.1: 33	Всего разделов: 8	Всего листов выписки: 201

07.05.2026г. № КУВИ-001/2026-63023499	
Кадастровый номер:	78:36:0005305:2323

распределительных устройств и подстанций, производить переключения и подключения в электрических сетях (указанное требование не распространяется на работников, занятых выполнением разрешенных в установленном порядке работ), разводить огонь в пределах охранных зонах вводных и распределительных устройств и подстанций, воздушных линий электропередачи, а также в охранных зонах кабельных линий электропередачи; г) размещать свалки; д) производить работы ударными механизмами, сбрасывать тяжести массой свыше 5 тонн, производить сброс и слив едких и коррозионных веществ и горюче-смазочных материалов (в охранных зонах подземных кабельных линий электропередачи);е) убирать, уничтожать, перемещать, засыпать и повреждать предупреждающие и информационные знаки (либо предупреждающие и информационные надписи, нанесенные на объекты электроэнергетики);ж) производить переключения и подключения в электрических сетях (указанное требование не распространяется на работников, занятых выполнением разрешенных в установленном порядке работ);з) осуществлять использование земельных участков в качестве испытательных полигонов, мест уничтожения вооружения и захоронения отходов, возникающих в связи с использованием, производством, ремонтом или уничтожением вооружений или боеприпасов ". 9. В охранных зонах, установленных для объектов электросетевого хозяйства напряжением свыше 1000 вольт, помимо действий, предусмотренных пунктом 8 настоящих Правил, запрещается: а) складировать или размещать хранилища любых, в том числе горюче-смазочных, материалов; б) размещать детские и спортивные площадки, стадионы, рынки, торговые точки, полевые станы, загоны для скота, гаражи и стоянки всех видов машин и механизмов, проводить любые мероприятия, связанные с большим скоплением людей, не занятых выполнением разрешенных в установленном порядке работ (в охранных зонах воздушных линий электропередачи); в) использовать (запускать) любые летательные аппараты, в том числе воздушных змеев, спортивные модели летательных аппаратов (в охранных зонах воздушных линий электропередачи); г) бросать якоря с судов и осуществлять их проход с отданными якорями, цепями, лотами, волокушами и тралами (в охранных зонах подводных кабельных линий электропередачи); д) осуществлять проход судов с поднятыми стрелами кранов и других механизмов (в охранных зонах воздушных линий электропередачи); е) осуществлять остановку транспортных средств на автомобильных дорогах в местах пересечения с воздушными линиями электропередачи с проектным номинальным классом напряжения 330 кВ и выше (исключительно в охранных зонах воздушных линий электропередачи); ж) устанавливать рекламные конструкции."; 10. В охранных зонах допускается размещение зданий и сооружений при соблюдении следующих параметров: а) размещаемое здание или сооружение не создает препятствий для доступа к объекту электросетевого хозяйства (создаются или сохраняются, в том числе в соответствии с требованиями нормативно-технических документов, проходы и подъезды, необходимые для доступа к объекту электроэнергетики обслуживающего персонала и техники в целях обеспечения оперативного, технического и ремонтного обслуживания оборудования, зданий и сооружений объектов электроэнергетики, проведения работ по ликвидации аварий и устранению их последствий на всем протяжении границы объекта электроэнергетики); б) расстояние по горизонтали от элементов зданий и сооружений до проводов воздушных линий

ДОКУМЕНТ ПОДПИСАН
ЭЛЕКТРОННОЙ ПОДПИСЬЮ
Сертификат: 839971481847979980055521910400019784 43
Владелец: ПУБЛИЧНО-ПРАВОВАЯ КОМПАНИЯ РОСКАДАСТР
Действителен: с 24.12.2025 по 19.03.2027

полное наименование должности		инициалы, фамилия

Земельный участок
вид объекта недвижимости

Лист № 21 раздела 4.1	Всего листов раздела 4.1: 33	Всего разделов: 8	Всего листов выписки: 201

07.05.2026г. № КУВИ-001/2026-63023499	
Кадастровый номер:	78:36:0005305:2323

электропередачи напряжением до 1 кВ с неизолированными проводами (при наибольшем их отклонении) должно быть не менее: 1,5 метра - от выступающих частей зданий, террас и окон; 1 метра - от глухих стен; в) расстояние по горизонтали от элементов зданий и сооружений до токопроводящих жил кабелей (предназначенных для эксплуатации в воздушной среде) напряжением свыше 1 кВ (при наибольшем их отклонении) должно быть не менее: 1 метра - от выступающих частей зданий, террас и окон; 0,2 метра - от глухих стен зданий, сооружений; г) допускается размещение зданий и сооружений под проводами воздушных линий электропередачи напряжением до 1 кВ с самонесущими изолированными проводами, при этом расстояние по вертикали от указанных зданий и сооружений при наибольшей стреле провеса должно быть не менее 2,5 метра; д) расстояние по горизонтали от элементов зданий и сооружений до проводов воздушных линий электропередачи напряжением свыше 1 кВ (при наибольшем их отклонении) должно быть не менее: 2 метров - при проектном номинальном классе напряжения до 20 кВ; 4 метров - при проектном номинальном классе напряжения 35 - 110 кВ; 5 метров - при проектном номинальном классе напряжения 150 кВ; 6 метров - при проектном номинальном классе напряжения 220 кВ; 20 метров (8 метров до ближайших частей непроизводственных и производственных зданий и сооружений электрических станций и подстанций) - при проектном номинальном классе напряжения 330 - 400 кВ; 30 метров (10 метров до ближайших частей непроизводственных и производственных зданий и сооружений электрических станций и подстанций) - при проектном номинальном классе напряжения 500 кВ; 40 метров (10 метров до ближайших частей непроизводственных и производственных зданий и сооружений электрических станций и подстанций) - при проектном номинальном классе напряжения 750 кВ; е) под проводами воздушных линий электропередачи допускается размещение следующих видов зданий и (или) сооружений и (или) их пересечение с воздушными линиями электропередачи: производственные здания и (или) сооружения промышленных предприятий I и II степени огнестойкости в соответствии с техническим регламентом о требованиях пожарной безопасности, если проектный номинальный класс напряжения воздушных линий электропередачи не превышает 220 кВ, а также вне зависимости от проектного номинального класса напряжения воздушных линий электропередачи - здания и сооружения электрических станций и подстанций (включая вспомогательные и обслуживающие объекты), ограждения при условии, что расстояние от наивысшей точки указанных зданий и (или) сооружений, ограждений по вертикали до проводов воздушной линии электропередачи при наибольшей стреле провеса должно быть не менее: 3 метров - при проектном номинальном классе напряжения до 35 кВ; 4 метров - при проектном номинальном классе напряжения 110 кВ; 4 метров - при проектном номинальном классе напряжения 150 кВ; 5 метров - при проектном номинальном классе напряжения 220 кВ; 7,5 метра - при проектном номинальном классе напряжения 330 - 400 кВ; 8 метров - при проектном номинальном классе напряжения 500 кВ; 12 метров - при проектном номинальном классе напряжения 750 кВ; линии связи, линии проводного вещания, если проектный номинальный класс напряжения воздушных линий электропередачи не превышает 500 кВ при условии, что расстояние по вертикали до проводов воздушной линии электропередачи от указанных линий при наибольшей стреле провеса должно быть не менее:3 метров - при

ДОКУМЕНТ ПОДПИСАН
ЭЛЕКТРОННОЙ ПОДПИСЬЮ
Сертификат: 839971481847979980055521910400019784 43
Владелец: ПУБЛИЧНО-ПРАВОВАЯ КОМПАНИЯ РОСКАДАСТР
Действителен: с 24.12.2025 по 19.03.2027

полное наименование должности		инициалы, фамилия

Земельный участок
вид объекта недвижимости

Лист № 22 раздела 4.1	Всего листов раздела 4.1: 33	Всего разделов: 8	Всего листов выписки: 201

07.05.2026г. № КУВИ-001/2026-63023499	
Кадастровый номер:	78:36:0005305:2323

проектном номинальном классе напряжения до 35 кВ; 4 метров - при проектном номинальном классе напряжения 110 кВ; 4 метров – при проектном номинальном классе напряжения 150 кВ; 4 метров - при проектном номинальном классе напряжения 220 кВ; 5 метров - при проектном номинальном классе напряжения 330 - 400 кВ; 5 метров - при проектном номинальном классе напряжения 500 кВ; железные дороги при условии, что расстояние по вертикали от головки рельса до проводов воздушной линии электропередачи при наибольшей стреле провеса должно быть не менее:7,5 метра - при проектном номинальном классе напряжения до 35 кВ; 7,5 метра - при проектном номинальном классе напряжения 110 кВ; 8 метров - при проектном номинальном классе напряжения 150 кВ; 8,5 метра - при проектном номинальном классе напряжения 220 кВ; 9 метров - при проектном номинальном классе напряжения 330 - 400 кВ; 9,5 метра - при проектном номинальном классе напряжения 500 кВ; 12 метров - при проектном номинальном классе напряжения 750 кВ; автомобильные дороги при условии, что расстояние по вертикали от покрытия проезжей части дорог всех категорий до проводов воздушной линии электропередачи при наибольшей стреле провеса должно быть не менее: 7 метров - при проектном номинальном классе напряжения до 35 кВ; 7 метров - при проектном номинальном классе напряжения 110 кВ; 7,5 метра - при проектном номинальном классе напряжения 150 кВ; 8 метров - при проектном номинальном классе напряжения 220 кВ; 8,5 метра (11 метров - в границах населенных пунктов) - при проектном номинальном классе напряжения 330 - 400 кВ; 9,5 метра (15,5 метра - в границах населенных пунктов) - при проектном номинальном классе напряжения 500 кВ; 16 метров (23 метров - в границах населенных пунктов) - при проектном номинальном классе напряжения 750 кВ; провода контактной сети или несущего троса трамвайных и троллейбусных линий, если проектный номинальный класс напряжения воздушных линий электропередачи не превышает 500 кВ при условии, что расстояние по вертикали от указанных проводов или тросов до проводов воздушной линии электропередачи при наибольшей стреле провеса должно быть не менее: 3 метров - при проектном номинальном классе напряжения до 35 кВ; 3 метров - при проектном номинальном классе напряжения 110 кВ; 4 метров - при проектном номинальном классе напряжения 150 кВ; 4 метров - при проектном номинальном классе напряжения 220 кВ; 5 метров - при проектном номинальном классе напряжения 330 - 400 кВ; 5 метров - при проектном номинальном классе напряжения 500 кВ; трубопроводы при условии, что расстояние по вертикали от наивысшей точки любой части трубопровода до проводов воздушной линии электропередачи при наибольшей стреле провеса должно быть не менее: 4 метров - при проектном номинальном классе напряжения до 35 кВ; 4 метров - при проектном номинальном классе напряжения 110 кВ; 4,5 метра - при проектном номинальном классе напряжения 150 кВ; 5 метров - при проектном номинальном классе напряжения 220 кВ; 6 метров - при проектном номинальном классе напряжения 330 - 400 кВ; 8 метров - при проектном номинальном классе напряжения 500 кВ; 12 метров - при проектном номинальном классе напряжения 750 кВ; ж) в случае если в соответствии с техническим регламентом о требованиях пожарной безопасности должны соблюдаться противопожарные расстояния между такими зданиями, сооружениями и объектами электроэнергетики, возможность размещения зданий, сооружений в границах охранной

ДОКУМЕНТ ПОДПИСАН
ЭЛЕКТРОННОЙ ПОДПИСЬЮ
Сертификат: 839971481847979980055521910400019784 43
Владелец: ПУБЛИЧНО-ПРАВОВАЯ КОМПАНИЯ РОСКАДАСТР
Действителен: с 24.12.2025 по 19.03.2027

полное наименование должности		инициалы, фамилия

Земельный участок			
вид объекта недвижимости			
Лист № 23 раздела 4.1	Всего листов раздела 4.1: 33	Всего разделов: 8	Всего листов выписки: 201
07.05.2026г. № КУВИ-001/2026-63023499			
Кадастровый номер:	78:36:0005305:2323		

		зоны определяется исходя из противопожарных расстояний. 11. В пределах охранной зоны без соблюдения условий осуществления соответствующих видов деятельности, предусмотренных решением о согласовании такой охранной зоны, юридическим и физическим лицам запрещаются: а) горные, взрывные, мелиоративные работы, в том числе связанные с временным затоплением земель; б) дноуглубительные, землечерпальные и погрузочно-разгрузочные работы, добыча рыбы, других водных животных и растений придонными орудиями лова, устройство водопоев, колка и заготовка льда (в охранных зонах подводных кабельных линий электропередачи); в) проход судов, у которых расстояние по вертикали от верхнего крайнего габарита с грузом или без груза до нижней точки провеса проводов переходов воздушных линий электропередачи через водоемы менее минимально допустимого расстояния, в том числе с учетом максимального уровня подъема воды при паводке; г) проезд машин и механизмов, имеющих общую высоту с грузом или без груза от поверхности дороги более 4,5 метра (в охранных зонах воздушных линий электропередачи); д) земляные работы на глубине более 0,3 метра (на вспахиваемых землях на глубине более 0,45 метра), а также планировка грунта (в охранных зонах подземных кабельных линий электропередачи); е) полив сельскохозяйственных культур в случае, если высота струи воды может составить свыше 3 метров (в охранных зонах воздушных линий электропередачи); ж) полевые сельскохозяйственные работы с применением сельскохозяйственных машин и оборудования высотой более 4 метров (в охранных зонах воздушных линий электропередачи) или полевые сельскохозяйственные работы, связанные с вспашкой земли (в охранных зонах кабельных линий электропередачи); з) посадка и вырубка деревьев и кустарников.; Реестровый номер границы: 78:00-6.1385; Вид объекта реестра границ: Зона с особыми условиями использования территории; Вид зоны по документу: Охранная зона объекта электросетевого хозяйства - Ф.15-45/; Тип зоны: Охранная зона объектов электроэнергетики (объектов электросетевого хозяйства и объектов по производству электрической энергии)
78:36:0005305:2323/39	12	вид ограничения (обременения): ограничения прав на земельный участок, предусмотренные статьей 56 Земельного кодекса Российской Федерации; Срок действия: не установлен; реквизиты документа-основания: постановление Правительства РФ «О порядке установления охранных зон объектов электросетевого хозяйства и особых условий использования земельных участков, расположенных в границах таких зон» от 24.02.2009 № 160 выдан: Правительство РФ; Содержание ограничения (обременения): Ограничения предусмотрены п. 8-11, раздела III Правил установления охранных зон объектов электросетевого хозяйства и особых условий использования земельных участков, расположенных в границах таких зон, утв. Постановлением Правительства РФ от 24.02.2009 № 160 «О порядке установления охранных зон объектов электросетевого хозяйства и особых условий использования земельных участков, расположенных в границах таких зон» (ред.

ДОКУМЕНТ ПОДПИСАН
ЭЛЕКТРОННОЙ ПОДПИСЬЮ
Сертификат: 839971481847979980055521910400019784 43
Владелец: ПУБЛИЧНО-ПРАВОВАЯ КОМПАНИЯ РОСКАДАСТР
Действителен: с 24.12.2025 по 19.03.2027

полное наименование должности		инициалы, фамилия

Земельный участок
вид объекта недвижимости

Лист № 24 раздела 4.1	Всего листов раздела 4.1: 33	Всего разделов: 8	Всего листов выписки: 201

07.05.2026г. № КУВИ-001/2026-63023499	
Кадастровый номер:	78:36:0005305:2323

от 21.12.2018). 8. В охранных зонах запрещается осуществлять любые действия, которые могут нарушить безопасную работу объектов электросетевого хозяйства, в том числе привести к их повреждению или уничтожению, и (или) повлечь причинение вреда жизни, здоровью граждан и имуществу физических или юридических лиц, а также повлечь нанесение экологического ущерба и возникновение пожаров, в том числе: а) набрасывать на провода и опоры воздушных линий электропередачи посторонние предметы, а также подниматься на опоры воздушных линий электропередачи; б) проводить работы, угрожающие повреждению объектов электросетевого хозяйства, размещать объекты и предметы, которые могут препятствовать доступу обслуживающего персонала и техники к объектам электроэнергетики, без сохранения и (или) создания, в том числе в соответствии с требованиями нормативно-технических документов, необходимых для такого доступа проходов и подъездов в целях обеспечения эксплуатации оборудования, зданий и сооружений объектов электроэнергетики, проведения работ по ликвидации аварий и устранению их последствий на всем протяжении границы объекта электроэнергетики;в) находиться в пределах огороженной территории и помещениях распределительных устройств и подстанций, открывать двери и люки распределительных устройств и подстанций, производить переключения и подключения в электрических сетях (указанное требование не распространяется на работников, занятых выполнением разрешенных в установленном порядке работ), разводить огонь в пределах охранных зонах вводных и распределительных устройств и подстанций, воздушных линий электропередачи, а также в охранных зонах кабельных линий электропередачи; г) размещать свалки; д) производить работы ударными механизмами, сбрасывать тяжести массой свыше 5 тонн, производить сброс и слив едких и коррозионных веществ и горюче-смазочных материалов (в охранных зонах подземных кабельных линий электропередачи);е) убирать, уничтожать, перемещать, засыпать и повреждать предупреждающие и информационные знаки (либо предупреждающие и информационные надписи, нанесенные на объекты электроэнергетики);ж) производить переключения и подключения в электрических сетях (указанное требование не распространяется на работников, занятых выполнением разрешенных в установленном порядке работ);з) осуществлять использование земельных участков в качестве испытательных полигонов, мест уничтожения вооружения и захоронения отходов, возникающих в связи с использованием, производством, ремонтом или уничтожением вооружений или боеприпасов ". 9. В охранных зонах, установленных для объектов электросетевого хозяйства напряжением свыше 1000 вольт, помимо действий, предусмотренных пунктом 8 настоящих Правил, запрещается: а) складировать или размещать хранилища любых, в том числе горюче-смазочных, материалов; б) размещать детские и спортивные площадки, стадионы, рынки, торговые точки, полевые станы, загоны для скота, гаражи и стоянки всех видов машин и механизмов, проводить любые мероприятия, связанные с большим скоплением людей, не занятых выполнением разрешенных в установленном порядке работ (в охранных зонах воздушных линий электропередачи); в) использовать (запускать) любые летательные аппараты, в том числе воздушных змеев, спортивные модели летательных аппаратов (в охранных зонах воздушных линий электропередачи); г) бросать якоря с судов и осуществлять их проход с отданными якорями, цепями, лотами, волокушами и

ДОКУМЕНТ ПОДПИСАН
ЭЛЕКТРОННОЙ ПОДПИСЬЮ
Сертификат: 839971481847979980055521910400019784 43
Владелец: ПУБЛИЧНО-ПРАВОВАЯ КОМПАНИЯ РОСКАДАСТР
Действителен: с 24.12.2025 по 19.03.2027

полное наименование должности		инициалы, фамилия

Земельный участок
вид объекта недвижимости

Лист № 25 раздела 4.1	Всего листов раздела 4.1: 33	Всего разделов: 8	Всего листов выписки: 201

07.05.2026г. № КУВИ-001/2026-63023499	
Кадастровый номер:	78:36:0005305:2323

тралами (в охранных зонах подводных кабельных линий электропередачи); д) осуществлять проход судов с поднятыми стрелами кранов и других механизмов (в охранных зонах воздушных линий электропередачи); е) осуществлять остановку транспортных средств на автомобильных дорогах в местах пересечения с воздушными линиями электропередачи с проектным номинальным классом напряжения 330 кВ и выше (исключительно в охранных зонах воздушных линий электропередачи); ж) устанавливать рекламные конструкции."; 10. В охранных зонах допускается размещение зданий и сооружений при соблюдении следующих параметров: а) размещаемое здание или сооружение не создает препятствий для доступа к объекту электросетевого хозяйства (создаются или сохраняются, в том числе в соответствии с требованиями нормативно-технических документов, проходы и подъезды, необходимые для доступа к объекту электроэнергетики обслуживающего персонала и техники в целях обеспечения оперативного, технического и ремонтного обслуживания оборудования, зданий и сооружений объектов электроэнергетики, проведения работ по ликвидации аварий и устранению их последствий на всем протяжении границы объекта электроэнергетики); б) расстояние по горизонтали от элементов зданий и сооружений до проводов воздушных линий электропередачи напряжением до 1 кВ с неизолированными проводами (при наибольшем их отклонении) должно быть не менее: 1,5 метра - от выступающих частей зданий, террас и окон; 1 метра - от глухих стен; в) расстояние по горизонтали от элементов зданий и сооружений до токопроводящих жил кабелей (предназначенных для эксплуатации в воздушной среде) напряжением свыше 1 кВ (при наибольшем их отклонении) должно быть не менее: 1 метра - от выступающих частей зданий, террас и окон; 0,2 метра - от глухих стен зданий, сооружений; г) допускается размещение зданий и сооружений под проводами воздушных линий электропередачи напряжением до 1 кВ с самонесущими изолированными проводами, при этом расстояние по вертикали от указанных зданий и сооружений при наибольшей стреле провеса должно быть не менее 2,5 метра; д) расстояние по горизонтали от элементов зданий и сооружений до проводов воздушных линий электропередачи напряжением свыше 1 кВ (при наибольшем их отклонении) должно быть не менее: 2 метров - при проектном номинальном классе напряжения до 20 кВ; 4 метров - при проектном номинальном классе напряжения 35 - 110 кВ; 5 метров - при проектном номинальном классе напряжения 150 кВ; 6 метров - при проектном номинальном классе напряжения 220 кВ; 20 метров (8 метров до ближайших частей непроизводственных и производственных зданий и сооружений электрических станций и подстанций) - при проектном номинальном классе напряжения 330 - 400 кВ; 30 метров (10 метров до ближайших частей непроизводственных и производственных зданий и сооружений электрических станций и подстанций) - при проектном номинальном классе напряжения 500 кВ; 40 метров (10 метров до ближайших частей непроизводственных и производственных зданий и сооружений электрических станций и подстанций) - при проектном номинальном классе напряжения 750 кВ; е) под проводами воздушных линий электропередачи допускается размещение следующих видов зданий и (или) сооружений и (или) их пересечение с воздушными линиями электропередачи: производственные здания и (или) сооружения промышленных предприятий I и II степени огнестойкости в соответствии с техническим регламентом о требованиях пожарной безопасности, если проектный номинальный

полное наименование должности		инициалы, фамилия

ДОКУМЕНТ ПОДПИСАН
ЭЛЕКТРОННОЙ ПОДПИСЬЮ
Сертификат: 839971481847979980055521910400019784 43
Владелец: ПУБЛИЧНО-ПРАВОВАЯ КОМПАНИЯ РОСКАДАСТР
Действителен: с 24.12.2025 по 19.03.2027

Земельный участок
вид объекта недвижимости

Лист № 26 раздела 4.1	Всего листов раздела 4.1: 33	Всего разделов: 8	Всего листов выписки: 201

07.05.2026г. № КУВИ-001/2026-63023499	
Кадастровый номер:	78:36:0005305:2323

класс напряжения воздушных линий электропередачи не превышает 220 кВ, а также вне зависимости от проектного номинального класса напряжения воздушных линий электропередачи - здания и сооружения электрических станций и подстанций (включая вспомогательные и обслуживающие объекты), ограждения при условии, что расстояние от наивысшей точки указанных зданий и (или) сооружений, ограждений по вертикали до проводов воздушной линии электропередачи при наибольшей стреле провеса должно быть не менее: 3 метров - при проектном номинальном классе напряжения до 35 кВ; 4 метров - при проектном номинальном классе напряжения 110 кВ; 4 метров - при проектном номинальном классе напряжения 150 кВ; 5 метров - при проектном номинальном классе напряжения 220 кВ; 7,5 метра - при проектном номинальном классе напряжения 330 - 400 кВ; 8 метров - при проектном номинальном классе напряжения 500 кВ; 12 метров - при проектном номинальном классе напряжения 750 кВ; линии связи, линии проводного вещания, если проектный номинальный класс напряжения воздушных линий электропередачи не превышает 500 кВ при условии, что расстояние по вертикали до проводов воздушной линии электропередачи от указанных линий при наибольшей стреле провеса должно быть не менее:3 метров - при проектном номинальном классе напряжения до 35 кВ; 4 метров - при проектном номинальном классе напряжения 110 кВ; 4 метров – при проектном номинальном классе напряжения 150 кВ; 4 метров - при проектном номинальном классе напряжения 220 кВ; 5 метров - при проектном номинальном классе напряжения 330 - 400 кВ; 5 метров - при проектном номинальном классе напряжения 500 кВ; железные дороги при условии, что расстояние по вертикали от головки рельса до проводов воздушной линии электропередачи при наибольшей стреле провеса должно быть не менее:7,5 метра - при проектном номинальном классе напряжения до 35 кВ; 7,5 метра - при проектном номинальном классе напряжения 110 кВ; 8 метров - при проектном номинальном классе напряжения 150 кВ; 8,5 метра - при проектном номинальном классе напряжения 220 кВ; 9 метров - при проектном номинальном классе напряжения 330 - 400 кВ; 9,5 метра - при проектном номинальном классе напряжения 500 кВ; 12 метров - при проектном номинальном классе напряжения 750 кВ; автомобильные дороги при условии, что расстояние по вертикали от покрытия проезжей части дорог всех категорий до проводов воздушной линии электропередачи при наибольшей стреле провеса должно быть не менее: 7 метров - при проектном номинальном классе напряжения до 35 кВ; 7 метров - при проектном номинальном классе напряжения 110 кВ; 7,5 метра - при проектном номинальном классе напряжения 150 кВ; 8 метров - при проектном номинальном классе напряжения 220 кВ; 8,5 метра (11 метров - в границах населенных пунктов) - при проектном номинальном классе напряжения 330 - 400 кВ; 9,5 метра (15,5 метра - в границах населенных пунктов) - при проектном номинальном классе напряжения 500 кВ; 16 метров (23 метров - в границах населенных пунктов) - при проектном номинальном классе напряжения 750 кВ; провода контактной сети или несущего троса трамвайных и троллейбусных линий, если проектный номинальный класс напряжения воздушных линий электропередачи не превышает 500 кВ при условии, что расстояние по вертикали от указанных проводов или тросов до проводов воздушной линии электропередачи при наибольшей стреле провеса должно быть не менее: 3 метров - при проектном

ДОКУМЕНТ ПОДПИСАН
ЭЛЕКТРОННОЙ ПОДПИСЬЮ
Сертификат: 839971481847979980055521910400019784 43
Владелец: ПУБЛИЧНО-ПРАВОВАЯ КОМПАНИЯ РОСКАДАСТР
Действителен: с 24.12.2025 по 19.03.2027

полное наименование должности		инициалы, фамилия

Земельный участок
вид объекта недвижимости

Лист № 27 раздела 4.1	Всего листов раздела 4.1: 33	Всего разделов: 8	Всего листов выписки: 201

07.05.2026г. № КУВИ-001/2026-63023499	
Кадастровый номер:	78:36:0005305:2323

номинальном классе напряжения до 35 кВ; 3 метров - при проектном номинальном классе напряжения 110 кВ; 4 метров - при проектном номинальном классе напряжения 150 кВ; 4 метров - при проектном номинальном классе напряжения 220 кВ; 5 метров - при проектном номинальном классе напряжения 330 - 400 кВ; 5 метров - при проектном номинальном классе напряжения 500 кВ; трубопроводы при условии, что расстояние по вертикали от наивысшей точки любой части трубопровода до проводов воздушной линии электропередачи при наибольшей стреле провеса должно быть не менее: 4 метров - при проектном номинальном классе напряжения до 35 кВ; 4 метров - при проектном номинальном классе напряжения 110 кВ; 4,5 метра - при проектном номинальном классе напряжения 150 кВ; 5 метров - при проектном номинальном классе напряжения 220 кВ; 6 метров - при проектном номинальном классе напряжения 330 - 400 кВ; 8 метров - при проектном номинальном классе напряжения 500 кВ; 12 метров - при проектном номинальном классе напряжения 750 кВ; ж) в случае если в соответствии с техническим регламентом о требованиях пожарной безопасности должны соблюдаться противопожарные расстояния между такими зданиями, сооружениями и объектами электроэнергетики, возможность размещения зданий, сооружений в границах охранной зоны определяется исходя из противопожарных расстояний. 11. В пределах охранной зоны без соблюдения условий осуществления соответствующих видов деятельности, предусмотренных решением о согласовании такой охранной зоны, юридическим и физическим лицам запрещаются: а) горные, взрывные, мелиоративные работы, в том числе связанные с временным затоплением земель; б) дноуглубительные, землечерпальные и погрузочно-разгрузочные работы, добыча рыбы, других водных животных и растений придонными орудиями лова, устройство водопоев, колка и заготовка льда (в охранных зонах подводных кабельных линий электропередачи); в) проход судов, у которых расстояние по вертикали от верхнего крайнего габарита с грузом или без груза до нижней точки провеса проводов переходов воздушных линий электропередачи через водоемы менее минимально допустимого расстояния, в том числе с учетом максимального уровня подъема воды при паводке; г) проезд машин и механизмов, имеющих общую высоту с грузом или без груза от поверхности дороги более 4,5 метра (в охранных зонах воздушных линий электропередачи); д) земляные работы на глубине более 0,3 метра (на вспахиваемых землях на глубине более 0,45 метра), а также планировка грунта (в охранных зонах подземных кабельных линий электропередачи); е) полив сельскохозяйственных культур в случае, если высота струи воды может составить свыше 3 метров (в охранных зонах воздушных линий электропередачи); ж) полевые сельскохозяйственные работы с применением сельскохозяйственных машин и оборудования высотой более 4 метров (в охранных зонах воздушных линий электропередачи) или полевые сельскохозяйственные работы, связанные с вспашкой земли (в охранных зонах кабельных линий электропередачи); з) посадка и вырубка деревьев и кустарников.;

Реестровый номер границы: 78:36-6.3166;

Вид объекта реестра границ: Зона с особыми условиями использования территории;

Вид зоны по документу: Охранная зона объекта электросетевого хозяйства - 2753-К7844/; Тип зоны: Охранная зона объектов

ДОКУМЕНТ ПОДПИСАН
ЭЛЕКТРОННОЙ ПОДПИСЬЮ
Сертификат: 839971481847979980055521910400019784 43
Владелец: ПУБЛИЧНО-ПРАВОВАЯ КОМПАНИЯ РОСКАДАСТР
Действителен: с 24.12.2025 по 19.03.2027

полное наименование должности		инициалы, фамилия

Земельный участок
вид объекта недвижимости

Лист № 28 раздела 4.1	Всего листов раздела 4.1: 33	Всего разделов: 8	Всего листов выписки: 201

07.05.2026г. № КУВИ-001/2026-63023499	
Кадастровый номер:	78:36:0005305:2323

		электроэнергетики (объектов электросетевого хозяйства и объектов по производству электрической энергии)
78:36:0005305:2323/40	11	вид ограничения (обременения): ограничения прав на земельный участок, предусмотренные статьей 56 Земельного кодекса Российской Федерации; Срок действия: не установлен; реквизиты документа-основания: постановление Правительства РФ «О порядке установления охранных зон объектов электросетевого хозяйства и особых условий использования земельных участков, расположенных в границах таких зон» от 24.02.2009 № 160 выдан: Правительство РФ; Содержание ограничения (обременения): Ограничения предусмотрены п. 8-11, раздела III Правил установления охранных зон объектов электросетевого хозяйства и особых условий использования земельных участков, расположенных в границах таких зон, утв. Постановлением Правительства РФ от 24.02.2009 № 160 «О порядке установления охранных зон объектов электросетевого хозяйства и особых условий использования земельных участков, расположенных в границах таких зон» (ред. от 21.12.2018). 8. В охранных зонах запрещается осуществлять любые действия, которые могут нарушить безопасную работу объектов электросетевого хозяйства, в том числе привести к их повреждению или уничтожению, и (или) повлечь причинение вреда жизни, здоровью граждан и имуществу физических или юридических лиц, а также повлечь нанесение экологического ущерба и возникновение пожаров, в том числе: а) набрасывать на провода и опоры воздушных линий электропередачи посторонние предметы, а также подниматься на опоры воздушных линий электропередачи; б) проводить работы, угрожающие повреждению объектов электросетевого хозяйства, размещать объекты и предметы, которые могут препятствовать доступу обслуживающего персонала и техники к объектам электроэнергетики, без сохранения и (или) создания, в том числе в соответствии с требованиями нормативно-технических документов, необходимых для такого доступа проходов и подъездов в целях обеспечения эксплуатации оборудования, зданий и сооружений объектов электроэнергетики, проведения работ по ликвидации аварий и устранению их последствий на всем протяжении границы объекта электроэнергетики;в) находиться в пределах огороженной территории и помещениях распределительных устройств и подстанций, открывать двери и люки распределительных устройств и подстанций, производить переключения и подключения в электрических сетях (указанное требование не распространяется на работников, занятых выполнением разрешенных в установленном порядке работ), разводить огонь в пределах охранных зонах вводных и распределительных устройств и подстанций, воздушных линий электропередачи, а также в охранных зонах кабельных линий электропередачи; г) размещать свалки; д) производить работы ударными механизмами, сбрасывать тяжести массой свыше 5 тонн, производить сброс и слив едких и коррозионных веществ и горюче-смазочных материалов (в охранных зонах подземных кабельных линий электропередачи);е) убирать, уничтожать, перемещать, засыпать и повреждать предупреждающие и информационные знаки (либо предупреждающие и информационные надписи, нанесенные на объекты электроэнергетики);ж) производить переключения и подключения в электрических сетях

ДОКУМЕНТ ПОДПИСАН
ЭЛЕКТРОННОЙ ПОДПИСЬЮ
Сертификат: 839971481847979980055521910400019784 43
Владелец: ПУБЛИЧНО-ПРАВОВАЯ КОМПАНИЯ РОСКАДАСТР
Действителен: с 24.12.2025 по 19.03.2027

полное наименование должности		инициалы, фамилия

Земельный участок
вид объекта недвижимости

Лист № 29 раздела 4.1	Всего листов раздела 4.1: 33	Всего разделов: 8	Всего листов выписки: 201

07.05.2026г. № КУВИ-001/2026-63023499	
Кадастровый номер:	78:36:0005305:2323

(указанное требование не распространяется на работников, занятых выполнением разрешенных в установленном порядке работ);з) осуществлять использование земельных участков в качестве испытательных полигонов, мест уничтожения вооружения и захоронения отходов, возникающих в связи с использованием, производством, ремонтом или уничтожением вооружений или боеприпасов ". 9. В охранных зонах, установленных для объектов электросетевого хозяйства напряжением свыше 1000 вольт, помимо действий, предусмотренных пунктом 8 настоящих Правил, запрещается: а) складировать или размещать хранилища любых, в том числе горюче-смазочных, материалов; б) размещать детские и спортивные площадки, стадионы, рынки, торговые точки, полевые станы, загоны для скота, гаражи и стоянки всех видов машин и механизмов, проводить любые мероприятия, связанные с большим скоплением людей, не занятых выполнением разрешенных в установленном порядке работ (в охранных зонах воздушных линий электропередачи); в) использовать (запускать) любые летательные аппараты, в том числе воздушных змеев, спортивные модели летательных аппаратов (в охранных зонах воздушных линий электропередачи); г) бросать якоря с судов и осуществлять их проход с отданными якорями, цепями, лотами, волокушами и тралами (в охранных зонах подводных кабельных линий электропередачи); д) осуществлять проход судов с поднятыми стрелами кранов и других механизмов (в охранных зонах воздушных линий электропередачи); е) осуществлять остановку транспортных средств на автомобильных дорогах в местах пересечения с воздушными линиями электропередачи с проектным номинальным классом напряжения 330 кВ и выше (исключительно в охранных зонах воздушных линий электропередачи); ж) устанавливать рекламные конструкции."; 10. В охранных зонах допускается размещение зданий и сооружений при соблюдении следующих параметров: а) размещаемое здание или сооружение не создает препятствий для доступа к объекту электросетевого хозяйства (создаются или сохраняются, в том числе в соответствии с требованиями нормативно-технических документов, проходы и подъезды, необходимые для доступа к объекту электроэнергетики обслуживающего персонала и техники в целях обеспечения оперативного, технического и ремонтного обслуживания оборудования, зданий и сооружений объектов электроэнергетики, проведения работ по ликвидации аварий и устранению их последствий на всем протяжении границы объекта электроэнергетики); б) расстояние по горизонтали от элементов зданий и сооружений до проводов воздушных линий электропередачи напряжением до 1 кВ с неизолированными проводами (при наибольшем их отклонении) должно быть не менее: 1,5 метра - от выступающих частей зданий, террас и окон; 1 метра - от глухих стен; в) расстояние по горизонтали от элементов зданий и сооружений до токопроводящих жил кабелей (предназначенных для эксплуатации в воздушной среде) напряжением свыше 1 кВ (при наибольшем их отклонении) должно быть не менее: 1 метра - от выступающих частей зданий, террас и окон; 0,2 метра - от глухих стен зданий, сооружений; г) допускается размещение зданий и сооружений под проводами воздушных линий электропередачи напряжением до 1 кВ с самонесущими изолированными проводами, при этом расстояние по вертикали от указанных зданий и сооружений при наибольшей стреле провеса должно быть не менее 2,5 метра; д) расстояние по горизонтали от элементов зданий и сооружений до проводов воздушных линий электропередачи напряжением

полное наименование должности	ДОКУМЕНТ ПОДПИСАН ЭЛЕКТРОННОЙ ПОДПИСЬЮ Сертификат: 839971481847979980055521910400019784 43 Владелец: ПУБЛИЧНО-ПРАВОВАЯ КОМПАНИЯ РОСКАДАСТР Действителен: с 24.12.2025 по 19.03.2027	инициалы, фамилия

Земельный участок
вид объекта недвижимости

Лист № 30 раздела 4.1	Всего листов раздела 4.1: 33	Всего разделов: 8	Всего листов выписки: 201

07.05.2026г. № КУВИ-001/2026-63023499	
Кадастровый номер:	78:36:0005305:2323

		свыше 1 кВ (при наибольшем их отклонении) должно быть не менее: 2 метров - при проектном номинальном классе напряжения до 20 кВ; 4 метров - при проектном номинальном классе напряжения 35 - 110 кВ; 5 метров - при проектном номинальном классе напряжения 150 кВ; 6 метров - при проектном номинальном классе напряжения 220 кВ; 20 метров (8 метров до ближайших частей непроизводственных и производственных зданий и сооружений электрических станций и подстанций) - при проектном номинальном классе напряжения 330 - 400 кВ; 30 метров (10 метров до ближайших частей непроизводственных и производственных зданий и сооружений электрических станций и подстанций) - при проектном номинальном классе напряжения 500 кВ; 40 метров (10 метров до ближайших частей непроизводственных и производственных зданий и сооружений электрических станций и подстанций) - при проектном номинальном классе напряжения 750 кВ; е) под проводами воздушных линий электропередачи допускается размещение следующих видов зданий и (или) сооружений и (или) их пересечение с воздушными линиями электропередачи: производственные здания и (или) сооружения промышленных предприятий I и II степени огнестойкости в соответствии с техническим регламентом о требованиях пожарной безопасности, если проектный номинальный класс напряжения воздушных линий электропередачи не превышает 220 кВ, а также вне зависимости от проектного номинального класса напряжения воздушных линий электропередачи - здания и сооружения электрических станций и подстанций (включая вспомогательные и обслуживающие объекты), ограждения при условии, что расстояние от наивысшей точки указанных зданий и (или) сооружений, ограждений по вертикали до проводов воздушной линии электропередачи при наибольшей стреле провеса должно быть не менее: 3 метров - при проектном номинальном классе напряжения до 35 кВ; 4 метров - при проектном номинальном классе напряжения 110 кВ; 4 метров - при проектном номинальном классе напряжения 150 кВ; 5 метров - при проектном номинальном классе напряжения 220 кВ; 7,5 метра - при проектном номинальном классе напряжения 330 - 400 кВ; 8 метров - при проектном номинальном классе напряжения 500 кВ; 12 метров - при проектном номинальном классе напряжения 750 кВ; линии связи, линии проводного вещания, если проектный номинальный класс напряжения воздушных линий электропередачи не превышает 500 кВ при условии, что расстояние по вертикали до проводов воздушной линии электропередачи от указанных линий при наибольшей стреле провеса должно быть не менее:3 метров - при проектном номинальном классе напряжения до 35 кВ; 4 метров - при проектном номинальном классе напряжения 110 кВ; 4 метров – при проектном номинальном классе напряжения 150 кВ; 4 метров - при проектном номинальном классе напряжения 220 кВ; 5 метров - при проектном номинальном классе напряжения 330 - 400 кВ; 5 метров - при проектном номинальном классе напряжения 500 кВ; железные дороги при условии, что расстояние по вертикали от головки рельса до проводов воздушной линии электропередачи при наибольшей стреле провеса должно быть не менее:7,5 метра - при проектном номинальном классе напряжения до 35 кВ; 7,5 метра - при проектном номинальном классе напряжения 110 кВ; 8 метров - при проектном номинальном классе напряжения 150 кВ; 8,5 метра - при проектном номинальном классе напряжения 220 кВ; 9 метров - при проектном номинальном классе напряжения 330 - 400 кВ; 9,5 метра - при проектном номинальном классе

ДОКУМЕНТ ПОДПИСАН
ЭЛЕКТРОННОЙ ПОДПИСЬЮ
Сертификат: 839971481847979980055521910400019784 43
Владелец: ПУБЛИЧНО-ПРАВОВАЯ КОМПАНИЯ РОСКАДАСТР
Действителен: с 24.12.2025 по 19.03.2027

полное наименование должности		инициалы, фамилия

Земельный участок
вид объекта недвижимости

Лист № 31 раздела 4.1	Всего листов раздела 4.1: 33	Всего разделов: 8	Всего листов выписки: 201

07.05.2026г. № КУВИ-001/2026-63023499	
Кадастровый номер:	78:36:0005305:2323

напряжения 500 кВ; 12 метров - при проектном номинальном классе напряжения 750 кВ; автомобильные дороги при условии, что расстояние по вертикали от покрытия проезжей части дорог всех категорий до проводов воздушной линии электропередачи при наибольшей стреле провеса должно быть не менее: 7 метров - при проектном номинальном классе напряжения до 35 кВ; 7 метров - при проектном номинальном классе напряжения 110 кВ; 7,5 метра - при проектном номинальном классе напряжения 150 кВ; 8 метров - при проектном номинальном классе напряжения 220 кВ; 8,5 метра (11 метров - в границах населенных пунктов) - при проектном номинальном классе напряжения 330 - 400 кВ; 9,5 метра (15,5 метра - в границах населенных пунктов) - при проектном номинальном классе напряжения 500 кВ; 16 метров (23 метров - в границах населенных пунктов) - при проектном номинальном классе напряжения 750 кВ; провода контактной сети или несущего троса трамвайных и троллейбусных линий, если проектный номинальный класс напряжения воздушных линий электропередачи не превышает 500 кВ при условии, что расстояние по вертикали от указанных проводов или тросов до проводов воздушной линии электропередачи при наибольшей стреле провеса должно быть не менее: 3 метров - при проектном номинальном классе напряжения до 35 кВ; 3 метров - при проектном номинальном классе напряжения 110 кВ; 4 метров - при проектном номинальном классе напряжения 150 кВ; 4 метров - при проектном номинальном классе напряжения 220 кВ; 5 метров - при проектном номинальном классе напряжения 330 - 400 кВ; 5 метров - при проектном номинальном классе напряжения 500 кВ; трубопроводы при условии, что расстояние по вертикали от наивысшей точки любой части трубопровода до проводов воздушной линии электропередачи при наибольшей стреле провеса должно быть не менее: 4 метров - при проектном номинальном классе напряжения до 35 кВ; 4 метров - при проектном номинальном классе напряжения 110 кВ; 4,5 метра - при проектном номинальном классе напряжения 150 кВ; 5 метров - при проектном номинальном классе напряжения 220 кВ; 6 метров - при проектном номинальном классе напряжения 330 - 400 кВ; 8 метров - при проектном номинальном классе напряжения 500 кВ; 12 метров - при проектном номинальном классе напряжения 750 кВ; ж) в случае если в соответствии с техническим регламентом о требованиях пожарной безопасности должны соблюдаться противопожарные расстояния между такими зданиями, сооружениями и объектами электроэнергетики, возможность размещения зданий, сооружений в границах охранной зоны определяется исходя из противопожарных расстояний. 11. В пределах охранной зоны без соблюдения условий осуществления соответствующих видов деятельности, предусмотренных решением о согласовании такой охранной зоны, юридическим и физическим лицам запрещаются: а) горные, взрывные, мелиоративные работы, в том числе связанные с временным затоплением земель; б) дноуглубительные, землечерпальные и погрузочно-разгрузочные работы, добыча рыбы, других водных животных и растений придонными орудиями лова, устройство водопоев, колка и заготовка льда (в охранных зонах подводных кабельных линий электропередачи); в) проход судов, у которых расстояние по вертикали от верхнего крайнего габарита с грузом или без груза до нижней точки провеса проводов переходов воздушных линий электропередачи через водоемы менее минимально допустимого расстояния, в том числе с учетом максимального уровня подъема воды при

ДОКУМЕНТ ПОДПИСАН
ЭЛЕКТРОННОЙ ПОДПИСЬЮ
Сертификат: 839971481847979980055521910400019784 43
Владелец: ПУБЛИЧНО-ПРАВОВАЯ КОМПАНИЯ РОСКАДАСТР
Действителен: с 24.12.2025 по 19.03.2027

полное наименование должности		инициалы, фамилия

Земельный участок
вид объекта недвижимости

Лист № 32 раздела 4.1	Всего листов раздела 4.1: 33	Всего разделов: 8	Всего листов выписки: 201

07.05.2026г. № КУВИ-001/2026-63023499	
Кадастровый номер:	78:36:0005305:2323

		паводке; г) проезд машин и механизмов, имеющих общую высоту с грузом или без груза от поверхности дороги более 4,5 метра (в охранных зонах воздушных линий электропередачи); д) земляные работы на глубине более 0,3 метра (на вспахиваемых землях на глубине более 0,45 метра), а также планировка грунта (в охранных зонах подземных кабельных линий электропередачи); е) полив сельскохозяйственных культур в случае, если высота струи воды может составить свыше 3 метров (в охранных зонах воздушных линий электропередачи); ж) полевые сельскохозяйственные работы с применением сельскохозяйственных машин и оборудования высотой более 4 метров (в охранных зонах воздушных линий электропередачи) или полевые сельскохозяйственные работы, связанные с вспашкой земли (в охранных зонах кабельных линий электропередачи); з) посадка и вырубка деревьев и кустарников.; Реестровый номер границы: 78:36-6.3159; Вид объекта реестра границ: Зона с особыми условиями использования территории; Вид зоны по документу: Охранная зона объекта электросетевого хозяйства - 2753-К7846/; Тип зоны: Охранная зона объектов электроэнергетики (объектов электросетевого хозяйства и объектов по производству электрической энергии)
78:36:0005305:2323/41	490	вид ограничения (обременения): ограничения прав на земельный участок, предусмотренные статьей 56 Земельного кодекса Российской Федерации; Срок действия: не установлен; реквизиты документа-основания: закон Санкт-Петербурга «О границах объединенных зон охраны объектов культурного наследия, расположенных на территории Санкт-Петербурга, режимах использования земель и требованиях к градостроительным регламентам в границах указанным зон. от 19.01.2009 № 820-7 выдан: Комитет по государственному контролю, использованию и охране памятников истории и культуры Правительства Санкт-Петербурга; Содержание ограничения (обременения): РЕЖИМЫ ИСПОЛЬЗОВАНИЯ ЗЕМЕЛЬ И ТРЕБОВАНИЯ К ГРАДОСТРОИТЕЛЬНЫМ РЕГЛАМЕНТАМ ВГРАНИЦАХ ОБЪЕДИНЕННЫХ ЗОН ОХРАНЫ ОБЪЕКТОВ КУЛЬТУРНОГО НАСЛЕДИЯ, РАСПОЛОЖЕННЫХНА ТЕРРИТОРИИ САНКТ-ПЕТЕРБУРГА установлены Законом Санкт-Петербурга от 19 января 2009 г. № 820-7.; Реестровый номер границы: 78:00-6.1224; Вид объекта реестра границ: Зона с особыми условиями использования территории; Вид зоны по документу: Единая зона регулирования застройки и хозяйственной деятельности объектов культурного наследия, расположенных за пределами исторически сложившихся центральных районов Санкт-Петербурга (ЗРЗ); Тип зоны: Зона охраны объекта культурного наследия

полное наименование должности	ДОКУМЕНТ ПОДПИСАН ЭЛЕКТРОННОЙ ПОДПИСЬЮ Сертификат: 839971481847979980055521910400019784 43 Владелец: ПУБЛИЧНО-ПРАВОВАЯ КОМПАНИЯ РОСКАДАСТР Действителен: с 24.12.2025 по 19.03.2027	инициалы, фамилия

Земельный участок
вид объекта недвижимости

Лист № 33 раздела 4.1	Всего листов раздела 4.1: 33	Всего разделов: 8	Всего листов выписки: 201

07.05.2026г. № КУВИ-001/2026-63023499	
Кадастровый номер:	78:36:0005305:2323

	Весь	вид ограничения (обременения): ограничения прав на земельный участок, предусмотренные статьей 56 Земельного кодекса Российской Федерации; Срок действия: не установлен; реквизиты документа-основания: распоряжение об утверждении границ и режима использования территории объекта культурного наследия федерального значения "Институт Лесной (Академия Лесотехническая)" от 26.04.2023 № 294-рп выдан: Комитет по государственному контролю, использованию и охране памятников истории и культуры; Содержание ограничения (обременения): 1. На территории объекта культурного наследия запрещаются: строительство объектов капитального строительства и увеличение объемно-пространственных характеристик существующих на территории объекта культурного наследия объектов капитального строительства; проведение земляных, строительных, мелиоративных и иных работ, за исключением работ по сохранению (воссозданию) объекта культурного наследия или его отдельных элементов, сохранению историко-градостроительной или природной среды объекта культурного наследия. 2. На территории объекта культурного наследия разрешается ведение хозяйственной деятельности, не противоречащей требованиям обеспечения сохранности объекта культурного наследия и позволяющей обеспечить функционирование объекта культурного наследия в современных условиях. 3. Требования к осуществлению деятельности в границах территории объекта культурного наследия и требования к содержанию использования территории объекта культурного наследия устанавливаются законодательством Российской Федерации и Санкт-Петербурга об объектах культурного наследия; Реестровый номер границы: 78:36-8.272; Вид объекта реестра границ: Территория объекта культурного наследия; Вид зоны по документу: Территория объекта культурного наследия федерального значения "Институт Лесной (Академия Лесотехническая)"; Тип зоны: Иная зона

полное наименование должности		инициалы, фамилия

ДОКУМЕНТ ПОДПИСАН
ЭЛЕКТРОННОЙ ПОДПИСЬЮ
Сертификат: 839971481847979980055521910400019784 43
Владелец: ПУБЛИЧНО-ПРАВОВАЯ КОМПАНИЯ РОСКАДАСТР
Действителен: с 24.12.2025 по 19.03.2027

Выписка из Единого государственного реестра недвижимости об объекте недвижимости

Сведения о частях земельного участка

Земельный участок
вид объекта недвижимости

Лист № 1 раздела 4.2	Всего листов раздела 4.2: 100	Всего разделов: 8	Всего листов выписки: 201

07.05.2026г. № КУВИ-001/2026-63023499	
Кадастровый номер:	78:36:0005305:2323

Сведения о характерных точках границы части (частей) земельного участка

Учетный номер части: 78:36:0005305:2323/1

Система координат СК-1964

Номер точки	Координаты, м		Описание закрепления на местности	Средняя квадратичная погрешность определения координат характерных точек границ земельного участка, м
	X	Y		
1	2	3	4	5
1	100670.89	115156.57	-	-
2	100667.03	115155.5	-	-
3	100671.37	115141.3	-	-
4	100669.1	115139.98	-	-
5	100668.61	115139.58	-	-
6	100668.27	115139.06	-	-
7	100668.11	115138.45	-	-
8	100668.15	115137.83	-	-
9	100668.37	115137.25	-	-
10	100668.77	115136.76	-	-
11	100669.3	115136.42	-	-
12	100669.9	115136.26	-	-
13	100670.53	115136.29	-	-
14	100671.11	115136.52	-	-
15	100674.77	115138.65	-	-
16	100675.27	115139.08	-	-
17	100675.61	115139.64	-	-
18	100675.75	115140.29	-	-
19	100675.66	115140.95	-	-
1	100670.89	115156.57	-	-

полное наименование должности		инициалы, фамилия

ДОКУМЕНТ ПОДПИСАН
ЭЛЕКТРОННОЙ ПОДПИСЬЮ
Сертификат: 839971481847979980055521910400019784 43
Владелец: ПУБЛИЧНО-ПРАВОВАЯ КОМПАНИЯ РОСКАДАСТР
Действителен: с 24.12.2025 по 19.03.2027

Земельный участок
вид объекта недвижимости

Лист № 2 раздела 4.2	Всего листов раздела 4.2: 100	Всего разделов: 8	Всего листов выписки: 201

07.05.2026г. № КУВИ-001/2026-63023499	
Кадастровый номер:	78:36:0005305:2323

Сведения о характерных точках границы части (частей) земельного участка

Учетный номер части: 78:36:0005305:2323/2

Система координат СК-1964

Номер точки	Координаты, м		Описание закрепления на местности	Средняя квадратичная погрешность определения координат характерных точек границ земельного участка, м
	X	Y		
1	2	3	4	5
1	100843.36	115149.29	-	-
2	100847.57	115150.34	-	-
3	100837.87	115163.33	-	-
4	100833.97	115161.87	-	-
1	100843.36	115149.29	-	-

полное наименование должности	ДОКУМЕНТ ПОДПИСАН ЭЛЕКТРОННОЙ ПОДПИСЬЮ Сертификат: 839971481847979980055521910400019784 43 Владелец: ПУБЛИЧНО-ПРАВОВАЯ КОМПАНИЯ РОСКАДАСТР Действителен: с 24.12.2025 по 19.03.2027	инициалы, фамилия

Земельный участок
вид объекта недвижимости

Лист № 3 раздела 4.2	Всего листов раздела 4.2: 100	Всего разделов: 8	Всего листов выписки: 201

07.05.2026г. № КУВИ-001/2026-63023499	
Кадастровый номер:	78:36:0005305:2323

Сведения о характерных точках границы части (частей) земельного участка

Учетный номер части: 78:36:0005305:2323/3

Система координат СК-1964

Номер точки	Координаты, м		Описание закрепления на местности	Средняя квадратичная погрешность определения координат характерных точек границ земельного участка, м
	X	Y		
1	2	3	4	5
1	100826.15	115187.11	-	-
2	100823.85	115193.84	-	-
3	100823.63	115194.42	-	-
4	100822.34	115198.51	-	-
5	100819.91	115197.84	-	0.1
1	100826.15	115187.11	-	-

полное наименование должности		инициалы, фамилия

ДОКУМЕНТ ПОДПИСАН
ЭЛЕКТРОННОЙ ПОДПИСЬЮ
Сертификат: 839971481847979980055521910400019784 43
Владелец: ПУБЛИЧНО-ПРАВОВАЯ КОМПАНИЯ РОСКАДАСТР
Действителен: с 24.12.2025 по 19.03.2027

Земельный участок
вид объекта недвижимости

Лист № 4 раздела 4.2	Всего листов раздела 4.2: 100	Всего разделов: 8	Всего листов выписки: 201

07.05.2026г. № КУВИ-001/2026-63023499	
Кадастровый номер:	78:36:0005305:2323

Сведения о характерных точках границы части (частей) земельного участка				
Учетный номер части: 78:36:0005305:2323/4				
Система координат СК-1964				
Номер точки	Координаты, м		Описание закрепления на местности	Средняя квадратичная погрешность определения координат характерных точек границ земельного участка, м
	X	Y		
1	2	3	4	5
1	100633.16	114790.35	-	-
2	100633.48	114802.05	-	-
3	100631.37	114790.66	-	-
1	100633.16	114790.35	-	-

полное наименование должности		инициалы, фамилия

ДОКУМЕНТ ПОДПИСАН
ЭЛЕКТРОННОЙ ПОДПИСЬЮ
Сертификат: 839971481847979980055521910400019784 43
Владелец: ПУБЛИЧНО-ПРАВОВАЯ КОМПАНИЯ РОСКАДАСТР
Действителен: с 24.12.2025 по 19.03.2027

Земельный участок
вид объекта недвижимости

Лист № 5 раздела 4.2	Всего листов раздела 4.2: 100	Всего разделов: 8	Всего листов выписки: 201

07.05.2026г. № КУВИ-001/2026-63023499	
Кадастровый номер:	78:36:0005305:2323

Сведения о характерных точках границы части (частей) земельного участка

Учетный номер части: 78:36:0005305:2323/5

Система координат СК-1964

Номер точки	Координаты, м		Описание закрепления на местности	Средняя квадратичная погрешность определения координат характерных точек границ земельного участка, м
	X	Y		
1	2	3	4	5
1	100645.59	115033.65	-	-
2	100666.19	115155.27	-	-
3	100661.94	115154.09	-	-
4	100642.56	115039.75	-	-
1	100645.59	115033.65	-	-

полное наименование должности	ДОКУМЕНТ ПОДПИСАН ЭЛЕКТРОННОЙ ПОДПИСЬЮ Сертификат: 839971481847979980055521910400019784 43 Владелец: ПУБЛИЧНО-ПРАВОВАЯ КОМПАНИЯ РОСКАДАСТР Действителен: с 24.12.2025 по 19.03.2027	инициалы, фамилия

Земельный участок
вид объекта недвижимости

Лист № 6 раздела 4.2	Всего листов раздела 4.2: 100	Всего разделов: 8	Всего листов выписки: 201

07.05.2026г. № КУВИ-001/2026-63023499	
Кадастровый номер:	78:36:0005305:2323

Сведения о характерных точках границы части (частей) земельного участка

Учетный номер части: 78:36:0005305:2323/6

Система координат СК-1964

Номер точки	Координаты, м		Описание закрепления на местности	Средняя квадратичная погрешность определения координат характерных точек границ земельного участка, м
	X	Y		
1	2	3	4	5
1	101035.05	114522.47	-	-
2	101038.22	114521.83	-	0.1
3	101037.84	114522.06	-	-
4	101037.1	114522.33	-	-
5	101036.35	114522.48	-	-
6	101035.53	114522.52	-	-
1	101035.05	114522.47	-	-

ДОКУМЕНТ ПОДПИСАН
ЭЛЕКТРОННОЙ ПОДПИСЬЮ
Сертификат: 839971481847979980055521910400019784 43
Владелец: ПУБЛИЧНО-ПРАВОВАЯ КОМПАНИЯ РОСКАДАСТР
Действителен: с 24.12.2025 по 19.03.2027

полное наименование должности	инициалы, фамилия

Земельный участок
вид объекта недвижимости

Лист № 7 раздела 4.2	Всего листов раздела 4.2: 100	Всего разделов: 8	Всего листов выписки: 201

07.05.2026г. № КУВИ-001/2026-63023499	
Кадастровый номер:	78:36:0005305:2323

Сведения о характерных точках границы части (частей) земельного участка

Учетный номер части: 78:36:0005305:2323/7

Система координат СК-1964

Номер точки	Координаты, м		Описание закрепления на местности	Средняя квадратичная погрешность определения координат характерных точек границ земельного участка, м
	X	Y		
1	2	3	4	5
1	100635.16	114789.99	-	-
2	100636.46	114791.38	-	-
3	100636.86	114791.86	-	-
4	100637.19	114792.38	-	-
5	100637.45	114792.94	-	-
6	100637.65	114793.53	-	-
7	100637.77	114794.14	-	-
8	100637.81	114794.75	-	-
9	100637.78	114795.37	-	-
10	100637.67	114795.98	-	-
11	100637.41	114796.77	-	-
12	100636.91	114797.67	-	-
13	100636.52	114798.15	-	-
14	100636.08	114798.59	-	-
15	100635.59	114798.96	-	-
16	100635.05	114799.27	-	-
17	100634.48	114799.52	-	-
18	100633.88	114799.69	-	-
19	100633.27	114799.78	-	-
20	100633.06	114799.79	-	-
21	100631.37	114790.66	-	-
1	100635.16	114789.99	-	-

полное наименование должности	ДОКУМЕНТ ПОДПИСАН ЭЛЕКТРОННОЙ ПОДПИСЬЮ Сертификат: 839971481847979980055521910400019784 43 Владелец: ПУБЛИЧНО-ПРАВОВАЯ КОМПАНИЯ РОСКАДАСТР Действителен: с 24.12.2025 по 19.03.2027	инициалы, фамилия

Земельный участок
вид объекта недвижимости

Лист № 8 раздела 4.2	Всего листов раздела 4.2: 100	Всего разделов: 8	Всего листов выписки: 201

07.05.2026г. № КУВИ-001/2026-63023499	
Кадастровый номер:	78:36:0005305:2323

Сведения о характерных точках границы части (частей) земельного участка

Учетный номер части: 78:36:0005305:2323/8

Система координат СК-1964

Номер точки	Координаты, м		Описание закрепления на местности	Средняя квадратичная погрешность определения координат характерных точек границ земельного участка, м
	X	Y		
1	2	3	4	5
1	100925.86	114728.15	-	-
2	100891.79	114735.24	-	0.1
3	100881.79	114731.37	-	0.1
4	100877.06	114732.23	-	-
5	100968.85	114576.09	-	-
6	100989.91	114541.1	-	-
7	100990.28	114540.51	-	-
8	100990.67	114539.93	-	-
9	100991.08	114539.37	-	-
10	100998.05	114530.13	-	-
11	101014.53	114526.62	-	0.1
12	101038.22	114521.83	-	0.1
13	101057.42	114517.8	-	-
14	101023.65	114562.62	-	-
15	101003.18	114596.63	-	-
1	100925.86	114728.15	-	-

полное наименование должности	ДОКУМЕНТ ПОДПИСАН ЭЛЕКТРОННОЙ ПОДПИСЬЮ Сертификат: 839971481847979980055521910400019784 43 Владелец: ПУБЛИЧНО-ПРАВОВАЯ КОМПАНИЯ РОСКАДАСТР Действителен: с 24.12.2025 по 19.03.2027	инициалы, фамилия

Земельный участок
вид объекта недвижимости

Лист № 9 раздела 4.2	Всего листов раздела 4.2: 100	Всего разделов: 8	Всего листов выписки: 201

07.05.2026г. № КУВИ-001/2026-63023499	
Кадастровый номер:	78:36:0005305:2323

Сведения о характерных точках границы части (частей) земельного участка

Учетный номер части: 78:36:0005305:2323/9

Система координат СК-1964

Номер точки	Координаты, м		Описание закрепления на местности	Средняя квадратичная погрешность определения координат характерных точек границ земельного участка, м
	X	Y		
1	2	3	4	5
1	100656.09	114924.25	-	-
2	100648.65	114884.04	-	-
3	100824.03	114811.57	-	-
4	100841.29	114793.07	-	-
5	100868.25	114747.21	-	-
6	100892.28	114742.18	-	0.1
7	100921.22	114736.04	-	-
8	100874.66	114815.24	-	-
9	100873.88	114816.47	-	-
10	100873	114817.64	-	-
11	100872.04	114818.74	-	-
12	100850.31	114842.03	-	-
13	100849.87	114842.49	-	-
14	100849.42	114842.94	-	-
15	100848.95	114843.37	-	-
16	100848.47	114843.78	-	-
17	100847.97	114844.18	-	-
18	100847.46	114844.56	-	-
19	100846.52	114845.21	-	-
20	100845.87	114845.61	-	-
21	100845.32	114845.93	-	-
22	100844.75	114846.22	-	-
23	100844.18	114846.5	-	-
24	100843.6	114846.76	-	-

ДОКУМЕНТ ПОДПИСАН
ЭЛЕКТРОННОЙ ПОДПИСЬЮ
Сертификат: 839971481847979980055521910400019784 43
Владелец: ПУБЛИЧНО-ПРАВОВАЯ КОМПАНИЯ РОСКАДАСТР
Действителен: с 24.12.2025 по 19.03.2027

полное наименование должности		инициалы, фамилия

Земельный участок
вид объекта недвижимости

Лист № 10 раздела 4.2	Всего листов раздела 4.2: 100	Всего разделов: 8	Всего листов выписки: 201

07.05.2026г. № КУВИ-001/2026-63023499	
Кадастровый номер:	78:36:0005305:2323

1	2	3	4	5
25	100843.33	114846.87	-	-
1	100656.09	114924.25	-	-

ДОКУМЕНТ ПОДПИСАН
ЭЛЕКТРОННОЙ ПОДПИСЬЮ
Сертификат: 839971481847979980055521910400019784 43
Владелец: ПУБЛИЧНО-ПРАВОВАЯ КОМПАНИЯ РОСКАДАСТР
Действителен: с 24.12.2025 по 19.03.2027

полное наименование должности		инициалы, фамилия

Земельный участок
вид объекта недвижимости

Лист № 11 раздела 4.2	Всего листов раздела 4.2: 100	Всего разделов: 8	Всего листов выписки: 201

07.05.2026г. № КУВИ-001/2026-63023499	
Кадастровый номер:	78:36:0005305:2323

Сведения о характерных точках границы части (частей) земельного участка

Учетный номер части: 78:36:0005305:2323/10

Система координат СК-1964

Номер точки	Координаты, м		Описание закрепления на местности	Средняя квадратичная погрешность определения координат характерных точек границ земельного участка, м
	X	Y		
1	2	3	4	5
1	101127.23	114569.7	-	-
2	101128.75	114573.21	-	0.1
3	101128.82	114573.36	-	-
4	101126.63	114573.91	-	-
5	101126.62	114574.7	-	-
6	101126.03	114575.24	-	-
7	101125.15	114575.36	-	-
8	101124.53	114574.79	-	-
9	101124.36	114574.4	-	-
10	101124.14	114573.89	-	-
11	101124.09	114573.22	-	-
12	101124.47	114572.67	-	-
13	101125.56	114571.88	-	-
14	101125.7	114571.81	-	-
15	101126.19	114571.58	-	-
16	101126.07	114571.31	-	-
17	101126.05	114570.54	-	-
18	101126.59	114569.98	-	-
1	101127.23	114569.7	-	-

полное наименование должности	ДОКУМЕНТ ПОДПИСАН ЭЛЕКТРОННОЙ ПОДПИСЬЮ Сертификат: 839971481847979980055521910400019784 43 Владелец: ПУБЛИЧНО-ПРАВОВАЯ КОМПАНИЯ РОСКАДАСТР Действителен: с 24.12.2025 по 19.03.2027	инициалы, фамилия

Земельный участок
вид объекта недвижимости

Лист № 12 раздела 4.2	Всего листов раздела 4.2: 100	Всего разделов: 8	Всего листов выписки: 201

07.05.2026г. № КУВИ-001/2026-63023499	
Кадастровый номер:	78:36:0005305:2323

Сведения о характерных точках границы части (частей) земельного участка

Учетный номер части: 78:36:0005305:2323/11

Система координат СК-1964

Номер точки	Координаты, м		Описание закрепления на местности	Средняя квадратичная погрешность определения координат характерных точек границ земельного участка, м
	X	Y		
1	2	3	4	5
1	101100.85	114508.62	-	-
2	101098.1	114509.21	-	-
3	101080.03	114513.43	-	-
4	101039.11	114522.03	-	-
5	101009.93	114528.42	-	-
6	100998.13	114530.51	-	-
7	100988.8	114532.09	-	-
8	101014.53	114526.62	-	0.1
9	101038.22	114521.83	-	0.1
10	101064.02	114516.41	-	0.1
11	101100.79	114508.48	-	0.1
1	101100.85	114508.62	-	-

полное наименование должности	ДОКУМЕНТ ПОДПИСАН ЭЛЕКТРОННОЙ ПОДПИСЬЮ Сертификат: 839971481847979980055521910400019784 43 Владелец: ПУБЛИЧНО-ПРАВОВАЯ КОМПАНИЯ РОСКАДАСТР Действителен: с 24.12.2025 по 19.03.2027	инициалы, фамилия

Земельный участок
вид объекта недвижимости

Лист № 13 раздела 4.2	Всего листов раздела 4.2: 100	Всего разделов: 8	Всего листов выписки: 201

07.05.2026г. № КУВИ-001/2026-63023499	
Кадастровый номер:	78:36:0005305:2323

Сведения о характерных точках границы части (частей) земельного участка

Учетный номер части: 78:36:0005305:2323/12

Система координат СК-1964

Номер точки	Координаты, м		Описание закрепления на местности	Средняя квадратичная погрешность определения координат характерных точек границ земельного участка, м
	X	Y		
1	2	3	4	5
1	100923.09	114544.99	-	-
2	100934.51	114542.74	-	-
3	100934.68	114543.62	-	-
4	100934.46	114544.35	-	-
5	100933.88	114544.71	-	-
6	100930.25	114545.42	-	-
7	100929.27	114545.61	-	-
8	100924.34	114546.38	-	-
9	100923.61	114546.21	-	-
10	100923.21	114545.58	-	-
1	100923.09	114544.99	-	-

ДОКУМЕНТ ПОДПИСАН
ЭЛЕКТРОННОЙ ПОДПИСЬЮ
Сертификат: 839971481847979980055521910400019784 43
Владелец: ПУБЛИЧНО-ПРАВОВАЯ КОМПАНИЯ РОСКАДАСТР
Действителен: с 24.12.2025 по 19.03.2027

полное наименование должности	инициалы, фамилия

Земельный участок
вид объекта недвижимости

Лист № 14 раздела 4.2	Всего листов раздела 4.2: 100	Всего разделов: 8	Всего листов выписки: 201

07.05.2026г. № КУВИ-001/2026-63023499	
Кадастровый номер:	78:36:0005305:2323

Сведения о характерных точках границы части (частей) земельного участка

Учетный номер части: 78:36:0005305:2323/13

Система координат СК-1964

Номер точки	Координаты, м		Описание закрепления на местности	Средняя квадратичная погрешность определения координат характерных точек границ земельного участка, м
	X	Y		
1	2	3	4	5
1	100844.73	114560.44	-	-
2	100848.02	114559.78	-	-
3	100849.55	114560.67	-	-
4	100853.37	114563.21	-	-
5	100858.55	114557.99	-	-
6	100859.06	114557.72	-	-
7	100868.16	114555.81	-	-
8	100918.74	114545.85	-	-
9	100907.06	114550.14	-	-
10	100900.37	114551.3	-	-
11	100896.73	114552.05	-	-
12	100878.93	114555.59	-	-
13	100859.76	114559.61	-	-
14	100854.22	114565.2	-	-
15	100853.61	114565.49	-	-
16	100852.95	114565.33	-	-
17	100848.47	114562.36	-	-
18	100845.96	114560.89	-	-
1	100844.73	114560.44	-	-

полное наименование должности	ДОКУМЕНТ ПОДПИСАН ЭЛЕКТРОННОЙ ПОДПИСЬЮ Сертификат: 839971481847979980055521910400019784 43 Владелец: ПУБЛИЧНО-ПРАВОВАЯ КОМПАНИЯ РОСКАДАСТР Действителен: с 24.12.2025 по 19.03.2027	инициалы, фамилия

Земельный участок
вид объекта недвижимости

Лист № 15 раздела 4.2	Всего листов раздела 4.2: 100	Всего разделов: 8	Всего листов выписки: 201

07.05.2026г. № КУВИ-001/2026-63023499	
Кадастровый номер:	78:36:0005305:2323

Сведения о характерных точках границы части (частей) земельного участка

Учетный номер части: 78:36:0005305:2323/14

Система координат СК-1964

Номер точки	Координаты, м		Описание закрепления на местности	Средняя квадратичная погрешность определения координат характерных точек границ земельного участка, м
	X	Y		
1	2	3	4	5
1	100643	115038.87	-	-
2	100646.29	115032.24	-	0.1
3	100647.15	115030.25	-	-
4	100648.12	115031.65	-	-
5	100648.29	115032.31	-	-
6	100648.06	115032.86	-	-
1	100643	115038.87	-	-

ДОКУМЕНТ ПОДПИСАН
ЭЛЕКТРОННОЙ ПОДПИСЬЮ
Сертификат: 839971481847979980055521910400019784 43
Владелец: ПУБЛИЧНО-ПРАВОВАЯ КОМПАНИЯ РОСКАДАСТР
Действителен: с 24.12.2025 по 19.03.2027

полное наименование должности		инициалы, фамилия

Земельный участок
вид объекта недвижимости

Лист № 16 раздела 4.2	Всего листов раздела 4.2: 100	Всего разделов: 8	Всего листов выписки: 201

07.05.2026г. № КУВИ-001/2026-63023499	
Кадастровый номер:	78:36:0005305:2323

Сведения о характерных точках границы части (частей) земельного участка

Учетный номер части: 78:36:0005305:2323/15

Система координат СК-1964

Номер точки	Координаты, м		Описание закрепления на местности	Средняя квадратичная погрешность определения координат характерных точек границ земельного участка, м
	X	Y		
1	2	3	4	5
1	100978.84	115239.71	-	-
2	100990.68	115242.8	-	-
3	100990.06	115244.98	-	0.1
4	100978.23	115241.7	-	0.1
1	100978.84	115239.71	-	-

полное наименование должности	ДОКУМЕНТ ПОДПИСАН ЭЛЕКТРОННОЙ ПОДПИСЬЮ Сертификат: 839971481847979980055521910400019784 43 Владелец: ПУБЛИЧНО-ПРАВОВАЯ КОМПАНИЯ РОСКАДАСТР Действителен: с 24.12.2025 по 19.03.2027	инициалы, фамилия

Земельный участок
вид объекта недвижимости

Лист № 17 раздела 4.2	Всего листов раздела 4.2: 100	Всего разделов: 8	Всего листов выписки: 201

07.05.2026г. № КУВИ-001/2026-63023499	
Кадастровый номер:	78:36:0005305:2323

Сведения о характерных точках границы части (частей) земельного участка

Учетный номер части: 78:36:0005305:2323/16

Система координат СК-1964

Номер точки	Координаты, м		Описание закрепления на местности	Средняя квадратичная погрешность определения координат характерных точек границ земельного участка, м
	X	Y		
1	2	3	4	5
1	101138.79	114596.26	-	-
2	101142.85	114605.65	-	0.1
3	101149.01	114650.94	-	0.1
4	101150.02	114660.35	-	0.1
5	101149.77	114664.22	-	-
6	101141.7	114606.27	-	-
7	101134.41	114605.24	-	-
8	101133.81	114605.06	-	-
9	101133.3	114604.7	-	-
10	101132.92	114604.2	-	-
11	101132.71	114603.61	-	-
12	101132.7	114602.98	-	-
13	101132.88	114602.38	-	-
14	101133.24	114601.87	-	-
15	101133.74	114601.49	-	-
16	101134.33	114601.29	-	-
17	101134.96	114601.28	-	-
18	101140.61	114602.07	-	-
1	101138.79	114596.26	-	-

полное наименование должности	ДОКУМЕНТ ПОДПИСАН ЭЛЕКТРОННОЙ ПОДПИСЬЮ Сертификат: 839971481847979980055521910400019784 43 Владелец: ПУБЛИЧНО-ПРАВОВАЯ КОМПАНИЯ РОСКАДАСТР Действителен: с 24.12.2025 по 19.03.2027	инициалы, фамилия

Земельный участок
вид объекта недвижимости

Лист № 18 раздела 4.2	Всего листов раздела 4.2: 100	Всего разделов: 8	Всего листов выписки: 201

07.05.2026г. № КУВИ-001/2026-63023499	
Кадастровый номер:	78:36:0005305:2323

Сведения о характерных точках границы части (частей) земельного участка

Учетный номер части: 78:36:0005305:2323/17

Система координат СК-1964

Номер точки	Координаты, м		Описание закрепления на местности	Средняя квадратичная погрешность определения координат характерных точек границ земельного участка, м
	X	Y		
1	2	3	4	5
1	100926.13	114544.39	-	-
2	100925.7	114544.84	-	-
3	100924.71	114545.4	-	-
4	100827.22	114565.97	-	-
5	100826.4	114565.97	-	-
6	100826.25	114565.94	-	-
7	100822.86	114564.98	-	-
8	100792.61	114571.26	-	-
9	100792.54	114570.85	-	0.1
10	100850.12	114559.36	-	0.1
1	100926.13	114544.39	-	-

полное наименование должности	ДОКУМЕНТ ПОДПИСАН ЭЛЕКТРОННОЙ ПОДПИСЬЮ Сертификат: 839971481847979980055521910400019784 43 Владелец: ПУБЛИЧНО-ПРАВОВАЯ КОМПАНИЯ РОСКАДАСТР Действителен: с 24.12.2025 по 19.03.2027	инициалы, фамилия

Земельный участок
вид объекта недвижимости

Лист № 19 раздела 4.2	Всего листов раздела 4.2: 100	Всего разделов: 8	Всего листов выписки: 201

07.05.2026г. № КУВИ-001/2026-63023499	
Кадастровый номер:	78:36:0005305:2323

Сведения о характерных точках границы части (частей) земельного участка

Учетный номер части: 78:36:0005305:2323/18

Система координат СК-1964

Номер точки	Координаты, м		Описание закрепления на местности	Средняя квадратичная погрешность определения координат характерных точек границ земельного участка, м
	X	Y		
1	2	3	4	5
1	100993.85	114531.02	-	-
2	101014.53	114526.62	-	0.1
3	101038.22	114521.83	-	0.1
4	101064.02	114516.41	-	0.1
5	101100.76	114508.49	-	-
6	101100.03	114509.13	-	-
7	101099.11	114509.59	-	-
8	101010.7	114528	-	-
1	100993.85	114531.02	-	-

полное наименование должности	ДОКУМЕНТ ПОДПИСАН ЭЛЕКТРОННОЙ ПОДПИСЬЮ Сертификат: 839971481847979980055521910400019784 43 Владелец: ПУБЛИЧНО-ПРАВОВАЯ КОМПАНИЯ РОСКАДАСТР Действителен: с 24.12.2025 по 19.03.2027	инициалы, фамилия

Земельный участок
вид объекта недвижимости

Лист № 20 раздела 4.2	Всего листов раздела 4.2: 100	Всего разделов: 8	Всего листов выписки: 201

07.05.2026г. № КУВИ-001/2026-63023499	
Кадастровый номер:	78:36:0005305:2323

Сведения о характерных точках границы части (частей) земельного участка

Учетный номер части: 78:36:0005305:2323/19

Система координат СК-1964

Номер точки	Координаты, м		Описание закрепления на местности	Средняя квадратичная погрешность определения координат характерных точек границ земельного участка, м
	X	Y		
1	2	3	4	5
1	100820.45	115196.91	-	-
2	100882.86	115215.02	-	-
3	100895.85	115218.29	-	-
4	100895.72	115218.83	-	0.1
5	100819.91	115197.84	-	0.1
1	100820.45	115196.91	-	-

ДОКУМЕНТ ПОДПИСАН
ЭЛЕКТРОННОЙ ПОДПИСЬЮ
Сертификат: 839971481847979980055521910400019784 43
Владелец: ПУБЛИЧНО-ПРАВОВАЯ КОМПАНИЯ РОСКАДАСТР
Действителен: с 24.12.2025 по 19.03.2027

полное наименование должности	инициалы, фамилия

Земельный участок
вид объекта недвижимости

Лист № 21 раздела 4.2	Всего листов раздела 4.2: 100	Всего разделов: 8	Всего листов выписки: 201

07.05.2026г. № КУВИ-001/2026-63023499	
Кадастровый номер:	78:36:0005305:2323

Сведения о характерных точках границы части (частей) земельного участка

Учетный номер части: 78:36:0005305:2323/20

Система координат СК-1964

Номер точки	Координаты, м		Описание закрепления на местности	Средняя квадратичная погрешность определения координат характерных точек границ земельного участка, м
	X	Y		
1	2	3	4	5
1	100895.05	114556.14	-	0.1
2	100881.26	114559.2	-	0.1
3	100871.29	114560.57	-	0.1
4	100863.68	114562.27	-	0.1
5	100855.32	114566.86	-	0.1
6	100851.29	114570.27	-	0.1
7	100846.41	114576.07	-	0.1
8	100844.22	114580.03	-	0.1
9	100842.91	114584.3	-	0.1
10	100842.94	114588.49	-	0.1
11	100844.13	114592.1	-	0.1
12	100845.7	114595.91	-	0.1
13	100849.66	114597.95	-	0.1
14	100852.98	114599.32	-	0.1
15	100856.62	114599.73	-	0.1
16	100861.85	114599.59	-	0.1
17	100863.78	114600.43	-	0.1
18	100865.24	114601.69	-	0.1
19	100866.02	114604.11	-	0.1
20	100865.69	114606.16	-	0.1
21	100854.78	114623.87	-	0.1
22	100844.06	114640.65	-	0.1
23	100841.17	114644.12	-	0.1
24	100838.54	114644.89	-	0.1

ДОКУМЕНТ ПОДПИСАН
ЭЛЕКТРОННОЙ ПОДПИСЬЮ
Сертификат: 839971481847979980055521910400019784 43
Владелец: ПУБЛИЧНО-ПРАВОВАЯ КОМПАНИЯ РОСКАДАСТР
Действителен: с 24.12.2025 по 19.03.2027

полное наименование должности		инициалы, фамилия

Земельный участок
вид объекта недвижимости

Лист № 22 раздела 4.2	Всего листов раздела 4.2: 100	Всего разделов: 8	Всего листов выписки: 201

07.05.2026г. № КУВИ-001/2026-63023499	
Кадастровый номер:	78:36:0005305:2323

1	2	3	4	5
25	100836.04	114644.9	-	0.1
26	100833.46	114645.4	-	0.1
27	100830.94	114646.68	-	0.1
28	100828.61	114649.94	-	0.1
29	100827.66	114653.8	-	0.1
30	100828.45	114658.85	-	0.1
31	100828.42	114664.56	-	0.1
32	100827.57	114669.62	-	0.1
33	100825.65	114675.14	-	0.1
34	100825.2	114678.06	-	0.1
35	100825.64	114680.38	-	0.1
36	100826.51	114682.11	-	0.1
37	100827.79	114683.38	-	0.1
38	100829.69	114683.75	-	0.1
39	100830.87	114682.92	-	0.1
40	100832.07	114680.15	-	0.1
41	100832.1	114676.43	-	0.1
42	100832.75	114673.11	-	0.1
43	100834.09	114669.87	-	0.1
44	100836.32	114666.31	-	0.1
45	100840.12	114665.25	-	0.1
46	100842.91	114664.4	-	0.1
47	100849.2	114659.61	-	0.1
48	100850.58	114657.22	-	0.1
49	100850.42	114654.95	-	0.1
50	100847.54	114646.32	-	0.1
51	100855.19	114637.32	-	0.1
52	100873	114610.51	-	0.1
53	100881.36	114598.55	-	0.1

ДОКУМЕНТ ПОДПИСАН
ЭЛЕКТРОННОЙ ПОДПИСЬЮ
Сертификат: 839971481847979980055521910400019784 43
Владелец: ПУБЛИЧНО-ПРАВОВАЯ КОМПАНИЯ РОСКАДАСТР
Действителен: с 24.12.2025 по 19.03.2027

полное наименование должности		инициалы, фамилия

Земельный участок
вид объекта недвижимости

Лист № 23 раздела 4.2	Всего листов раздела 4.2: 100	Всего разделов: 8	Всего листов выписки: 201

07.05.2026г. № КУВИ-001/2026-63023499	
Кадастровый номер:	78:36:0005305:2323

1	2	3	4	5
54	100886.4	114594.18	-	0.1
55	100889.02	114592.94	-	0.1
56	100898.78	114589.62	-	0.1
57	100905.57	114586.41	-	0.1
58	100910.31	114582.08	-	0.1
59	100914.15	114577.26	-	0.1
60	100919.07	114570.41	-	0.1
61	100920.51	114565.86	-	0.1
62	100920.34	114561.76	-	0.1
63	100919.1	114557.3	-	0.1
64	100916.06	114554.45	-	0.1
65	100914.04	114552.98	-	0.1
66	100911.8	114551.9	-	0.1
67	100909.86	114551.68	-	0.1
68	100907.28	114551.96	-	0.1
69	100904.36	114552.7	-	0.1
1	100895.05	114556.14	-	0.1
1	100933.11	114543.02	-	-
2	100933.58	114543.41	-	-
3	100934.43	114544.24	-	-
4	100934.85	114544.72	-	-
5	100935.22	114545.2	-	-
6	100935.57	114545.7	-	-
7	100935.89	114546.22	-	-
8	100936.18	114546.75	-	-
9	100936.49	114547.33	-	-
10	100936.78	114547.92	-	-
11	100937.07	114548.52	-	-
12	100937.32	114549.08	-	-

ДОКУМЕНТ ПОДПИСАН
ЭЛЕКТРОННОЙ ПОДПИСЬЮ
Сертификат: 839971481847979980055521910400019784 43
Владелец: ПУБЛИЧНО-ПРАВОВАЯ КОМПАНИЯ РОСКАДАСТР
Действителен: с 24.12.2025 по 19.03.2027

полное наименование должности		инициалы, фамилия

Земельный участок
вид объекта недвижимости

Лист № 24 раздела 4.2	Всего листов раздела 4.2: 100	Всего разделов: 8	Всего листов выписки: 201

07.05.2026г. № КУВИ-001/2026-63023499	
Кадастровый номер:	78:36:0005305:2323

1	2	3	4	5
13	100937.6	114549.73	-	-
14	100937.85	114550.34	-	-
15	100938.08	114550.96	-	-
16	100938.3	114551.58	-	-
17	100938.51	114552.21	-	-
18	100938.72	114552.78	-	-
19	100938.91	114553.35	-	-
20	100939.1	114553.93	-	-
21	100939.28	114554.5	-	-
22	100939.48	114555.21	-	-
23	100939.75	114556.26	-	-
24	100939.88	114556.85	-	-
25	100940.01	114557.44	-	-
26	100940.13	114558.03	-	-
27	100940.23	114558.63	-	-
28	100940.31	114559.25	-	-
29	100940.37	114559.87	-	-
30	100940.43	114560.49	-	-
31	100940.48	114561.11	-	-
32	100940.52	114561.73	-	-
33	100940.55	114562.35	-	-
34	100940.58	114563.4	-	-
35	100940.58	114564.22	-	-
36	100940.58	114564.84	-	-
37	100940.56	114565.47	-	-
38	100940.53	114566.09	-	-
39	100940.5	114566.71	-	-
40	100940.45	114567.33	-	-
41	100940.39	114567.95	-	-

полное наименование должности	ДОКУМЕНТ ПОДПИСАН ЭЛЕКТРОННОЙ ПОДПИСЬЮ Сертификат: 839971481847979980055521910400019784 43 Владелец: ПУБЛИЧНО-ПРАВОВАЯ КОМПАНИЯ РОСКАДАСТР Действителен: с 24.12.2025 по 19.03.2027	инициалы, фамилия

Земельный участок
вид объекта недвижимости

Лист № 25 раздела 4.2	Всего листов раздела 4.2: 100	Всего разделов: 8	Всего листов выписки: 201

07.05.2026г. № КУВИ-001/2026-63023499	
Кадастровый номер:	78:36:0005305:2323

1	2	3	4	5
42	100940.33	114568.57	-	-
43	100940.2	114569.19	-	-
44	100940.06	114569.8	-	-
45	100939.92	114570.42	-	-
46	100939.77	114571.04	-	-
47	100939.62	114571.65	-	-
48	100939.46	114572.26	-	-
49	100939.3	114572.87	-	-
50	100938.98	114574.01	-	-
51	100938.78	114574.69	-	-
52	100938.6	114575.3	-	-
53	100938.41	114575.9	-	-
54	100938.22	114576.51	-	-
55	100938.02	114577.11	-	-
56	100937.82	114577.7	-	-
57	100937.61	114578.3	-	-
58	100937.4	114578.9	-	-
59	100937.18	114579.49	-	-
60	100936.87	114580.02	-	-
61	100936.55	114580.54	-	-
62	100936.23	114581.07	-	-
63	100935.91	114581.59	-	-
64	100935.59	114582.12	-	-
65	100935.26	114582.64	-	-
66	100934.93	114583.16	-	-
67	100934.61	114583.68	-	-
68	100934.27	114584.2	-	-
69	100933.94	114584.71	-	-
70	100933.61	114585.23	-	-

полное наименование должности		инициалы, фамилия

ДОКУМЕНТ ПОДПИСАН
ЭЛЕКТРОННОЙ ПОДПИСЬЮ
Сертификат: 839971481847979980055521910400019784 43
Владелец: ПУБЛИЧНО-ПРАВОВАЯ КОМПАНИЯ РОСКАДАСТР
Действителен: с 24.12.2025 по 19.03.2027

Земельный участок
вид объекта недвижимости

Лист № 26 раздела 4.2	Всего листов раздела 4.2: 100	Всего разделов: 8	Всего листов выписки: 201

07.05.2026г. № КУВИ-001/2026-63023499	
Кадастровый номер:	78:36:0005305:2323

1	2	3	4	5
71	100933.08	114586.03	-	-
72	100932.59	114586.77	-	-
73	100932.25	114587.28	-	-
74	100931.9	114587.78	-	-
75	100931.56	114588.29	-	-
76	100931.21	114588.8	-	-
77	100930.86	114589.3	-	-
78	100930.51	114589.81	-	-
79	100930.15	114590.31	-	-
80	100929.8	114590.81	-	-
81	100929.44	114591.31	-	-
82	100929.01	114591.75	-	-
83	100928.58	114592.2	-	-
84	100928.14	114592.64	-	-
85	100927.71	114593.08	-	-
86	100927.27	114593.52	-	-
87	100926.83	114593.95	-	-
88	100926.39	114594.39	-	-
89	100925.95	114594.82	-	-
90	100925.51	114595.26	-	-
91	100924.97	114595.78	-	-
92	100924.17	114596.55	-	-
93	100923.72	114596.98	-	-
94	100923.27	114597.4	-	-
95	100922.82	114597.83	-	-
96	100922.37	114598.25	-	-
97	100921.92	114598.67	-	-
98	100921.46	114599.09	-	-
99	100921.01	114599.51	-	-

ДОКУМЕНТ ПОДПИСАН
ЭЛЕКТРОННОЙ ПОДПИСЬЮ
Сертификат: 839971481847979980055521910400019784 43
Владелец: ПУБЛИЧНО-ПРАВОВАЯ КОМПАНИЯ РОСКАДАСТР
Действителен: с 24.12.2025 по 19.03.2027

полное наименование должности	инициалы, фамилия

Земельный участок
вид объекта недвижимости

Лист № 27 раздела 4.2	Всего листов раздела 4.2: 100	Всего разделов: 8	Всего листов выписки: 201

07.05.2026г. № КУВИ-001/2026-63023499	
Кадастровый номер:	78:36:0005305:2323

1	2	3	4	5
100	100920.55	114599.93	-	-
101	100920.09	114600.34	-	-
102	100919.63	114600.76	-	-
103	100919.17	114601.17	-	-
104	100918.7	114601.58	-	-
105	100918.24	114601.99	-	-
106	100917.78	114602.4	-	-
107	100917.31	114602.8	-	-
108	100916.84	114603.21	-	-
109	100906.3	114608.19	-	-
110	100898.08	114610.84	-	-
111	100896.33	114612.04	-	-
112	100889.53	114621.77	-	-
113	100871.19	114649.37	-	-
114	100870.14	114650.61	-	-
115	100870.41	114653.59	-	-
116	100870.34	114657.78	-	-
117	100869.74	114662.6	-	-
118	100867.36	114668.01	-	-
119	100864.17	114672.74	-	-
120	100856.31	114679.42	-	-
121	100851.5	114682.31	-	-
122	100851.02	114685.32	-	-
123	100849.73	114689.47	-	-
124	100849.51	114690.03	-	-
125	100849.27	114690.59	-	-
126	100849.02	114691.13	-	-
127	100848.76	114691.67	-	-
128	100848.48	114692.21	-	-

ДОКУМЕНТ ПОДПИСАН
ЭЛЕКТРОННОЙ ПОДПИСЬЮ
Сертификат: 839971481847979980055521910400019784 43
Владелец: ПУБЛИЧНО-ПРАВОВАЯ КОМПАНИЯ РОСКАДАСТР
Действителен: с 24.12.2025 по 19.03.2027

полное наименование должности	инициалы, фамилия

Земельный участок
вид объекта недвижимости

Лист № 28 раздела 4.2	Всего листов раздела 4.2: 100	Всего разделов: 8	Всего листов выписки: 201

07.05.2026г. № КУВИ-001/2026-63023499	
Кадастровый номер:	78:36:0005305:2323

1	2	3	4	5
129	100848.18	114692.73	-	-
130	100847.87	114693.25	-	-
131	100847.55	114693.76	-	-
132	100847.21	114694.26	-	-
133	100846.86	114694.75	-	-
134	100846.49	114695.23	-	-
135	100846.12	114695.69	-	-
136	100845.72	114696.15	-	-
137	100845.32	114696.6	-	-
138	100844.91	114697.04	-	-
139	100844.48	114697.46	-	-
140	100844.04	114697.88	-	-
141	100843.59	114698.28	-	-
142	100843.13	114698.66	-	-
143	100842.66	114699.04	-	-
144	100842.18	114699.4	-	-
145	100841.68	114699.75	-	-
146	100841.18	114700.09	-	-
147	100840.67	114700.41	-	-
148	100840.16	114700.71	-	-
149	100839.63	114701.01	-	-
150	100839.09	114701.28	-	-
151	100838.13	114701.74	-	-
152	100837.45	114702.03	-	-
153	100836.89	114702.25	-	-
154	100836.32	114702.45	-	-
155	100835.74	114702.63	-	-
156	100835.17	114702.8	-	-
157	100834.58	114702.96	-	-

полное наименование должности		инициалы, фамилия

ДОКУМЕНТ ПОДПИСАН
ЭЛЕКТРОННОЙ ПОДПИСЬЮ
Сертификат: 839971481847979980055521910400019784 43
Владелец: ПУБЛИЧНО-ПРАВОВАЯ КОМПАНИЯ РОСКАДАСТР
Действителен: с 24.12.2025 по 19.03.2027

Земельный участок
вид объекта недвижимости

Лист № 29 раздела 4.2	Всего листов раздела 4.2: 100	Всего разделов: 8	Всего листов выписки: 201

07.05.2026г. № КУВИ-001/2026-63023499	
Кадастровый номер:	78:36:0005305:2323

1	2	3	4	5
158	100834	114703.1	-	-
159	100833.41	114703.22	-	-
160	100832.81	114703.32	-	-
161	100832.22	114703.41	-	-
162	100831.62	114703.48	-	-
163	100831.02	114703.54	-	-
164	100830.42	114703.58	-	-
165	100829.82	114703.6	-	-
166	100829.21	114703.61	-	-
167	100828.61	114703.6	-	-
168	100828.01	114703.57	-	-
169	100827.41	114703.53	-	-
170	100826.81	114703.47	-	-
171	100826.21	114703.39	-	-
172	100825.62	114703.3	-	-
173	100825.02	114703.19	-	-
174	100824.43	114703.06	-	-
175	100823.85	114702.92	-	-
176	100823.27	114702.76	-	-
177	100822.69	114702.59	-	-
178	100822.12	114702.4	-	-
179	100821.55	114702.19	-	-
180	100820.99	114701.97	-	-
181	100820.44	114701.74	-	-
182	100819.89	114701.49	-	-
183	100819.35	114701.22	-	-
184	100818.82	114700.94	-	-
185	100818.29	114700.64	-	-
186	100817.77	114700.33	-	-

полное наименование должности	ДОКУМЕНТ ПОДПИСАН ЭЛЕКТРОННОЙ ПОДПИСЬЮ Сертификат: 839971481847979980055521910400019784 43 Владелец: ПУБЛИЧНО-ПРАВОВАЯ КОМПАНИЯ РОСКАДАСТР Действителен: с 24.12.2025 по 19.03.2027	инициалы, фамилия

Земельный участок
вид объекта недвижимости

Лист № 30 раздела 4.2	Всего листов раздела 4.2: 100	Всего разделов: 8	Всего листов выписки: 201

07.05.2026г. № КУВИ-001/2026-63023499	
Кадастровый номер:	78:36:0005305:2323

1	2	3	4	5
187	100817.27	114700.01	-	-
188	100816.77	114699.67	-	-
189	100816.28	114699.32	-	-
190	100815.8	114698.95	-	-
191	100810.9	114694.79	-	-
192	100808.37	114682.31	-	-
193	100806.26	114670.01	-	-
194	100808.13	114664.64	-	-
195	100808.48	114661.98	-	0.1
196	100808.44	114660.35	-	-
197	100807.93	114658.05	-	-
198	100807.5	114655.31	-	-
199	100807.28	114652.92	-	-
200	100807.58	114649.72	-	-
201	100807.72	114649.08	-	-
202	100807.87	114648.43	-	-
203	100808.03	114647.79	-	-
204	100808.27	114646.87	-	-
205	100808.54	114645.88	-	-
206	100808.73	114645.25	-	-
207	100808.92	114644.62	-	-
208	100809.09	114644.04	-	-
209	100809.27	114643.47	-	-
210	100809.46	114642.89	-	-
211	100809.88	114641.77	-	-
212	100810.11	114641.2	-	-
213	100810.35	114640.65	-	-
214	100810.59	114640.1	-	-
215	100810.85	114639.55	-	-

полное наименование должности		инициалы, фамилия

ДОКУМЕНТ ПОДПИСАН
ЭЛЕКТРОННОЙ ПОДПИСЬЮ
Сертификат: 839971481847979980055521910400019784 43
Владелец: ПУБЛИЧНО-ПРАВОВАЯ КОМПАНИЯ РОСКАДАСТР
Действителен: с 24.12.2025 по 19.03.2027

Земельный участок
вид объекта недвижимости

Лист № 31 раздела 4.2	Всего листов раздела 4.2: 100	Всего разделов: 8	Всего листов выписки: 201

07.05.2026г. № КУВИ-001/2026-63023499	
Кадастровый номер:	78:36:0005305:2323

1	2	3	4	5
216	100811.12	114639.01	-	-
217	100811.4	114638.48	-	-
218	100811.75	114637.97	-	-
219	100812.11	114637.46	-	-
220	100812.46	114636.96	-	-
221	100812.82	114636.45	-	-
222	100813.41	114635.61	-	-
223	100813.89	114634.94	-	-
224	100814.25	114634.43	-	-
225	100814.61	114633.93	-	-
226	100814.98	114633.43	-	-
227	100815.34	114632.93	-	-
228	100815.79	114632.53	-	-
229	100816.25	114632.13	-	-
230	100816.7	114631.74	-	-
231	100817.51	114631.07	-	-
232	100818.11	114630.59	-	-
233	100818.58	114630.22	-	-
234	100819.06	114629.85	-	-
235	100819.54	114629.49	-	-
236	100820.03	114629.13	-	-
237	100820.58	114628.84	-	-
238	100821.14	114628.56	-	-
239	100821.7	114628.29	-	-
240	100822.67	114627.85	-	-
241	100823.41	114627.54	-	-
242	100823.99	114627.3	-	-
243	100824.57	114627.08	-	-
244	100825.15	114626.86	-	-

ДОКУМЕНТ ПОДПИСАН
ЭЛЕКТРОННОЙ ПОДПИСЬЮ
Сертификат: 839971481847979980055521910400019784 43
Владелец: ПУБЛИЧНО-ПРАВОВАЯ КОМПАНИЯ РОСКАДАСТР
Действителен: с 24.12.2025 по 19.03.2027

полное наименование должности	инициалы, фамилия

Земельный участок
вид объекта недвижимости

Лист № 32 раздела 4.2	Всего листов раздела 4.2: 100	Всего разделов: 8	Всего листов выписки: 201

07.05.2026г. № КУВИ-001/2026-63023499	
Кадастровый номер:	78:36:0005305:2323

1	2	3	4	5
245	100825.74	114626.66	-	-
246	100826.33	114626.47	-	-
247	100826.93	114626.28	-	-
248	100829.86	114625.72	-	-
249	100831.4	114622.45	-	-
250	100831.74	114621.95	-	-
251	100832.08	114621.46	-	-
252	100832.42	114620.96	-	-
253	100832.75	114620.46	-	-
254	100833.31	114619.59	-	-
255	100833.72	114618.94	-	-
256	100834.04	114618.43	-	-
257	100834.36	114617.92	-	-
258	100834.67	114617.4	-	-
259	100834.98	114616.89	-	-
260	100835.29	114616.37	-	-
261	100837.3	114614.08	-	-
262	100836.63	114613.95	-	-
263	100835.96	114613.78	-	-
264	100835.25	114613.56	-	-
265	100834.66	114613.34	-	-
266	100834.03	114613.07	-	-
267	100833.42	114612.76	-	-
268	100832.87	114612.52	-	-
269	100832.33	114612.24	-	-
270	100831.64	114611.8	-	-
271	100830.86	114611.18	-	-
272	100830.42	114610.77	-	-
273	100830.01	114610.32	-	-

полное наименование должности		инициалы, фамилия

ДОКУМЕНТ ПОДПИСАН
ЭЛЕКТРОННОЙ ПОДПИСЬЮ
Сертификат: 839971481847979980055521910400019784 43
Владелец: ПУБЛИЧНО-ПРАВОВАЯ КОМПАНИЯ РОСКАДАСТР
Действителен: с 24.12.2025 по 19.03.2027

Земельный участок
вид объекта недвижимости

Лист № 33 раздела 4.2	Всего листов раздела 4.2: 100	Всего разделов: 8	Всего листов выписки: 201

07.05.2026г. № КУВИ-001/2026-63023499	
Кадастровый номер:	78:36:0005305:2323

1	2	3	4	5
274	100829.64	114609.81	-	-
275	100829.28	114609.29	-	-
276	100828.94	114608.77	-	-
277	100828.6	114608.23	-	-
278	100828.28	114607.69	-	-
279	100827.97	114607.15	-	-
280	100827.57	114606.41	-	-
281	100827.1	114605.47	-	-
282	100826.84	114604.9	-	-
283	100826.59	114604.32	-	-
284	100826.35	114603.74	-	-
285	100826.12	114603.16	-	-
286	100825.9	114602.57	-	-
287	100825.7	114601.97	-	-
288	100825.47	114601.39	-	-
289	100825.26	114600.81	-	-
290	100825.05	114600.22	-	-
291	100824.85	114599.63	-	-
292	100824.65	114599.04	-	-
293	100824.47	114598.44	-	-
294	100824.22	114597.61	-	-
295	100823.96	114596.65	-	-
296	100823.8	114596.04	-	-
297	100823.66	114595.44	-	-
298	100823.52	114594.83	-	-
299	100823.39	114594.22	-	-
300	100823.27	114593.61	-	-
301	100823.16	114593	-	-
302	100823.06	114592.39	-	-

ДОКУМЕНТ ПОДПИСАН
ЭЛЕКТРОННОЙ ПОДПИСЬЮ
Сертификат: 839971481847979980055521910400019784 43
Владелец: ПУБЛИЧНО-ПРАВОВАЯ КОМПАНИЯ РОСКАДАСТР
Действителен: с 24.12.2025 по 19.03.2027

полное наименование должности	инициалы, фамилия

Земельный участок
вид объекта недвижимости

Лист № 34 раздела 4.2	Всего листов раздела 4.2: 100	Всего разделов: 8	Всего листов выписки: 201

07.05.2026г. № КУВИ-001/2026-63023499	
Кадастровый номер:	78:36:0005305:2323

1	2	3	4	5
303	100822.96	114591.77	-	-
304	100822.91	114591.16	-	-
305	100822.87	114590.55	-	-
306	100822.83	114589.94	-	-
307	100822.8	114589.33	-	-
308	100822.77	114588.71	-	-
309	100822.75	114588.1	-	-
310	100822.73	114587.49	-	-
311	100822.72	114586.59	-	-
312	100822.72	114585.65	-	-
313	100822.73	114585.04	-	-
314	100822.74	114584.43	-	-
315	100822.76	114583.82	-	-
316	100822.78	114583.2	-	-
317	100822.81	114582.59	-	-
318	100822.85	114581.98	-	-
319	100822.89	114581.37	-	-
320	100822.99	114580.77	-	-
321	100823.1	114580.18	-	-
322	100823.22	114579.59	-	-
323	100823.35	114579	-	-
324	100823.49	114578.41	-	-
325	100823.64	114577.83	-	-
326	100823.8	114577.25	-	-
327	100824.06	114576.39	-	-
328	100824.35	114575.52	-	-
329	100824.55	114574.95	-	-
330	100824.76	114574.39	-	-
331	100824.98	114573.83	-	-

полное наименование должности	ДОКУМЕНТ ПОДПИСАН ЭЛЕКТРОННОЙ ПОДПИСЬЮ Сертификат: 839971481847979980055521910400019784 43 Владелец: ПУБЛИЧНО-ПРАВОВАЯ КОМПАНИЯ РОСКАДАСТР Действителен: с 24.12.2025 по 19.03.2027	инициалы, фамилия

Земельный участок
вид объекта недвижимости

Лист № 35 раздела 4.2	Всего листов раздела 4.2: 100	Всего разделов: 8	Всего листов выписки: 201

07.05.2026г. № КУВИ-001/2026-63023499	
Кадастровый номер:	78:36:0005305:2323

1	2	3	4	5
332	100825.22	114573.27	-	-
333	100825.46	114572.72	-	-
334	100825.71	114572.17	-	-
335	100829.85	114564.69	-	-
336	100831.15	114563.15	-	-
337	100850.12	114559.36	-	0.1
1	100933.11	114543.02	-	-

ДОКУМЕНТ ПОДПИСАН
ЭЛЕКТРОННОЙ ПОДПИСЬЮ
Сертификат: 839971481847979980055521910400019784 43
Владелец: ПУБЛИЧНО-ПРАВОВАЯ КОМПАНИЯ РОСКАДАСТР
Действителен: с 24.12.2025 по 19.03.2027

полное наименование должности		инициалы, фамилия

Земельный участок
вид объекта недвижимости

Лист № 36 раздела 4.2	Всего листов раздела 4.2: 100	Всего разделов: 8	Всего листов выписки: 201

07.05.2026г. № КУВИ-001/2026-63023499	
Кадастровый номер:	78:36:0005305:2323

Сведения о характерных точках границы части (частей) земельного участка

Учетный номер части: 78:36:0005305:2323/21

Система координат СК-1964

Номер точки	Координаты, м		Описание закрепления на местности	Средняя квадратичная погрешность определения координат характерных точек границ земельного участка, м
	X	Y		
1	2	3	4	5
1	100838.42	114744.23	-	0.1
2	100840.6	114752.72	-	0.1
3	100853.82	114748.83	-	0.1
4	100854.3	114750.13	-	0.1
5	100892.28	114742.18	-	0.1
6	100972.74	114725.11	-	0.1
7	100966.88	114695.62	-	0.1
8	100962.14	114697.22	-	0.1
9	100966.91	114719.6	-	0.1
10	100891.79	114735.24	-	0.1
11	100881.79	114731.37	-	0.1
12	100850.96	114736.95	-	0.1
13	100851.12	114739.04	-	0.1
14	100843.58	114740.25	-	0.1
1	100838.42	114744.23	-	0.1
1	100819.3	114750.17	-	-
2	100819.13	114749.58	-	-
3	100818.97	114748.99	-	-
4	100818.84	114748.39	-	-
5	100818.72	114747.79	-	-
6	100818.62	114747.18	-	-
7	100818.54	114746.58	-	-
8	100818.48	114745.97	-	-
9	100818.43	114745.36	-	-

ДОКУМЕНТ ПОДПИСАН
ЭЛЕКТРОННОЙ ПОДПИСЬЮ
Сертификат: 839971481847979980055521910400019784 43
Владелец: ПУБЛИЧНО-ПРАВОВАЯ КОМПАНИЯ РОСКАДАСТР
Действителен: с 24.12.2025 по 19.03.2027

полное наименование должности		инициалы, фамилия

Земельный участок
вид объекта недвижимости

Лист № 37 раздела 4.2	Всего листов раздела 4.2: 100	Всего разделов: 8	Всего листов выписки: 201

07.05.2026г. № КУВИ-001/2026-63023499	
Кадастровый номер:	78:36:0005305:2323

1	2	3	4	5
10	100818.41	114744.74	-	-
11	100818.4	114744.13	-	-
12	100818.42	114743.52	-	-
13	100818.45	114742.91	-	-
14	100818.5	114742.29	-	-
15	100818.57	114741.69	-	-
16	100818.66	114741.08	-	-
17	100818.76	114740.48	-	-
18	100818.89	114739.88	-	-
19	100819.03	114739.28	-	-
20	100819.19	114738.69	-	-
21	100819.37	114738.1	-	-
22	100819.57	114737.52	-	-
23	100819.9	114736.66	-	-
24	100820.27	114735.82	-	-
25	100820.53	114735.27	-	-
26	100820.82	114734.73	-	-
27	100821.12	114734.19	-	-
28	100821.43	114733.67	-	-
29	100821.77	114733.15	-	-
30	100822.11	114732.65	-	-
31	100822.48	114732.15	-	-
32	100822.85	114731.67	-	-
33	100823.25	114731.2	-	-
34	100823.65	114730.74	-	-
35	100824.07	114730.29	-	-
36	100824.51	114729.86	-	-
37	100824.96	114729.44	-	-
38	100825.42	114729.04	-	-

полное наименование должности	ДОКУМЕНТ ПОДПИСАН ЭЛЕКТРОННОЙ ПОДПИСЬЮ Сертификат: 839971481847979980055521910400019784 43 Владелец: ПУБЛИЧНО-ПРАВОВАЯ КОМПАНИЯ РОСКАДАСТР Действителен: с 24.12.2025 по 19.03.2027	инициалы, фамилия

Земельный участок
вид объекта недвижимости

Лист № 38 раздела 4.2	Всего листов раздела 4.2: 100	Всего разделов: 8	Всего листов выписки: 201

07.05.2026г. № КУВИ-001/2026-63023499	
Кадастровый номер:	78:36:0005305:2323

1	2	3	4	5
39	100825.89	114728.65	-	-
40	100826.37	114728.27	-	-
41	100826.87	114727.91	-	-
42	100827.37	114727.56	-	-
43	100827.89	114727.23	-	-
44	100828.41	114726.92	-	-
45	100828.95	114726.62	-	-
46	100829.37	114726.18	-	-
47	100829.8	114725.76	-	-
48	100830.24	114725.35	-	-
49	100830.7	114724.95	-	-
50	100831.17	114724.57	-	-
51	100831.65	114724.2	-	-
52	100832.14	114723.84	-	-
53	100832.64	114723.5	-	-
54	100833.42	114723.02	-	-
55	100834.21	114722.58	-	-
56	100834.75	114722.3	-	-
57	100835.29	114722.04	-	-
58	100835.85	114721.8	-	-
59	100836.41	114721.58	-	-
60	100836.98	114721.37	-	-
61	100837.55	114721.18	-	-
62	100838.13	114721.01	-	-
63	100838.72	114720.85	-	-
64	100839.21	114720.49	-	-
65	100839.7	114720.14	-	-
66	100840.21	114719.81	-	-
67	100840.73	114719.49	-	-

ДОКУМЕНТ ПОДПИСАН
ЭЛЕКТРОННОЙ ПОДПИСЬЮ
Сертификат: 839971481847979980055521910400019784 43
Владелец: ПУБЛИЧНО-ПРАВОВАЯ КОМПАНИЯ РОСКАДАСТР
Действителен: с 24.12.2025 по 19.03.2027

полное наименование должности		инициалы, фамилия

Земельный участок
вид объекта недвижимости

Лист № 39 раздела 4.2	Всего листов раздела 4.2: 100	Всего разделов: 8	Всего листов выписки: 201

07.05.2026г. № КУВИ-001/2026-63023499	
Кадастровый номер:	78:36:0005305:2323

1	2	3	4	5
68	100841.25	114719.19	-	-
69	100841.79	114718.91	-	-
70	100842.33	114718.64	-	-
71	100842.88	114718.39	-	-
72	100843.44	114718.15	-	-
73	100844.29	114717.83	-	-
74	100845.16	114717.55	-	-
75	100845.74	114717.38	-	-
76	100846.33	114717.23	-	-
77	100846.92	114717.1	-	-
78	100847.52	114716.99	-	-
79	100848.11	114716.9	-	-
80	100848.72	114716.82	-	-
81	100849.32	114716.76	-	-
82	100849.92	114716.72	-	-
83	100850.53	114716.7	-	-
84	100878.06	114711.72	-	-
85	100878.66	114711.62	-	-
86	100879.25	114711.53	-	-
87	100879.86	114711.46	-	-
88	100880.46	114711.41	-	-
89	100881.06	114711.38	-	-
90	100881.67	114711.37	-	-
91	100882.27	114711.38	-	-
92	100882.88	114711.4	-	-
93	100883.78	114711.47	-	-
94	100884.68	114711.58	-	-
95	100885.28	114711.68	-	-
96	100885.87	114711.79	-	-

ДОКУМЕНТ ПОДПИСАН
ЭЛЕКТРОННОЙ ПОДПИСЬЮ
Сертификат: 839971481847979980055521910400019784 43
Владелец: ПУБЛИЧНО-ПРАВОВАЯ КОМПАНИЯ РОСКАДАСТР
Действителен: с 24.12.2025 по 19.03.2027

полное наименование должности		инициалы, фамилия

Земельный участок
вид объекта недвижимости

Лист № 40 раздела 4.2	Всего листов раздела 4.2: 100	Всего разделов: 8	Всего листов выписки: 201

07.05.2026г. № КУВИ-001/2026-63023499	
Кадастровый номер:	78:36:0005305:2323

1	2	3	4	5
97	100886.46	114711.92	-	-
98	100887.05	114712.07	-	-
99	100887.63	114712.24	-	-
100	100888.21	114712.43	-	-
101	100888.78	114712.63	-	-
102	100889.34	114712.85	-	-
103	100893.5	114714.46	-	-
104	100943.16	114704.12	-	-
105	100942.58	114701.39	-	-
106	100942.46	114700.8	-	-
107	100942.36	114700.2	-	-
108	100942.28	114699.6	-	-
109	100942.22	114698.99	-	-
110	100942.17	114698.39	-	-
111	100942.15	114697.78	-	-
112	100942.14	114697.18	-	-
113	100942.15	114696.57	-	-
114	100942.18	114695.96	-	-
115	100942.23	114695.36	-	-
116	100942.29	114694.76	-	-
117	100942.37	114694.16	-	-
118	100942.48	114693.56	-	-
119	100942.6	114692.96	-	-
120	100942.73	114692.37	-	-
121	100942.89	114691.79	-	-
122	100943.06	114691.21	-	-
123	100943.25	114690.63	-	-
124	100943.46	114690.06	-	-
125	100943.69	114689.5	-	-

ДОКУМЕНТ ПОДПИСАН
ЭЛЕКТРОННОЙ ПОДПИСЬЮ
Сертификат: 839971481847979980055521910400019784 43
Владелец: ПУБЛИЧНО-ПРАВОВАЯ КОМПАНИЯ РОСКАДАСТР
Действителен: с 24.12.2025 по 19.03.2027

полное наименование должности		инициалы, фамилия

Земельный участок
вид объекта недвижимости

Лист № 41 раздела 4.2	Всего листов раздела 4.2: 100	Всего разделов: 8	Всего листов выписки: 201

07.05.2026г. № КУВИ-001/2026-63023499	
Кадастровый номер:	78:36:0005305:2323

1	2	3	4	5
126	100943.93	114688.94	-	-
127	100944.19	114688.4	-	-
128	100944.47	114687.86	-	-
129	100944.76	114687.32	-	-
130	100945.07	114686.8	-	-
131	100945.39	114686.29	-	-
132	100945.73	114685.79	-	-
133	100946.08	114685.29	-	-
134	100946.45	114684.81	-	-
135	100946.83	114684.34	-	-
136	100947.23	114683.89	-	-
137	100947.64	114683.44	-	-
138	100948.07	114683.01	-	-
139	100948.5	114682.59	-	-
140	100948.95	114682.18	-	-
141	100949.42	114681.79	-	-
142	100949.89	114681.41	-	-
143	100950.37	114681.04	-	-
144	100950.87	114680.7	-	-
145	100951.38	114680.36	-	-
146	100951.89	114680.04	-	-
147	100952.42	114679.74	-	-
148	100952.95	114679.45	-	-
149	100953.49	114679.18	-	-
150	100954.05	114678.93	-	-
151	100954.6	114678.69	-	-
152	100955.17	114678.47	-	-
153	100955.74	114678.27	-	-
154	100960.09	114676.81	-	-

ДОКУМЕНТ ПОДПИСАН
ЭЛЕКТРОННОЙ ПОДПИСЬЮ
Сертификат: 839971481847979980055521910400019784 43
Владелец: ПУБЛИЧНО-ПРАВОВАЯ КОМПАНИЯ РОСКАДАСТР
Действителен: с 24.12.2025 по 19.03.2027

полное наименование должности	инициалы, фамилия

Земельный участок
вид объекта недвижимости

Лист № 42 раздела 4.2	Всего листов раздела 4.2: 100	Всего разделов: 8	Всего листов выписки: 201

07.05.2026г. № КУВИ-001/2026-63023499	
Кадастровый номер:	78:36:0005305:2323

1	2	3	4	5
155	100960.66	114676.61	-	-
156	100961.24	114676.44	-	-
157	100961.82	114676.28	-	-
158	100962.4	114676.13	-	-
159	100962.99	114676.01	-	-
160	100963.59	114675.9	-	-
161	100964.19	114675.81	-	-
162	100964.78	114675.74	-	-
163	100965.39	114675.68	-	-
164	100965.99	114675.65	-	-
165	100966.59	114675.63	-	-
166	100967.19	114675.63	-	-
167	100967.8	114675.65	-	-
168	100968.4	114675.69	-	-
169	100969	114675.75	-	-
170	100969.6	114675.82	-	-
171	100970.2	114675.91	-	-
172	100970.79	114676.02	-	-
173	100971.38	114676.15	-	-
174	100971.96	114676.29	-	-
175	100972.54	114676.46	-	-
176	100973.12	114676.64	-	-
177	100973.69	114676.83	-	-
178	100974.25	114677.05	-	-
179	100974.81	114677.28	-	-
180	100975.36	114677.53	-	-
181	100975.9	114677.79	-	-
182	100976.7	114678.22	-	-
183	100977.48	114678.68	-	-

ДОКУМЕНТ ПОДПИСАН
ЭЛЕКТРОННОЙ ПОДПИСЬЮ
Сертификат: 839971481847979980055521910400019784 43
Владелец: ПУБЛИЧНО-ПРАВОВАЯ КОМПАНИЯ РОСКАДАСТР
Действителен: с 24.12.2025 по 19.03.2027

полное наименование должности		инициалы, фамилия

Земельный участок
вид объекта недвижимости

Лист № 43 раздела 4.2	Всего листов раздела 4.2: 100	Всего разделов: 8	Всего листов выписки: 201

07.05.2026г. № КУВИ-001/2026-63023499	
Кадастровый номер:	78:36:0005305:2323

1	2	3	4	5
184	100977.99	114679.01	-	-
185	100978.48	114679.36	-	-
186	100978.97	114679.71	-	-
187	100979.44	114680.09	-	-
188	100979.9	114680.47	-	-
189	100980.36	114680.87	-	-
190	100980.79	114681.29	-	-
191	100981.22	114681.71	-	-
192	100981.63	114682.15	-	-
193	100982.03	114682.61	-	-
194	100982.42	114683.07	-	-
195	100982.79	114683.55	-	-
196	100983.15	114684.03	-	-
197	100983.49	114684.53	-	-
198	100983.82	114685.04	-	-
199	100984.13	114685.55	-	-
200	100984.43	114686.08	-	-
201	100984.71	114686.61	-	-
202	100984.97	114687.15	-	-
203	100985.22	114687.7	-	-
204	100985.45	114688.26	-	-
205	100985.66	114688.83	-	-
206	100985.86	114689.4	-	-
207	100986.04	114689.97	-	-
208	100986.2	114690.55	-	-
209	100986.34	114691.14	-	-
210	100986.47	114691.73	-	-
211	100992.36	114721.21	-	-
212	100992.47	114721.81	-	-

ДОКУМЕНТ ПОДПИСАН
ЭЛЕКТРОННОЙ ПОДПИСЬЮ
Сертификат: 839971481847979980055521910400019784 43
Владелец: ПУБЛИЧНО-ПРАВОВАЯ КОМПАНИЯ РОСКАДАСТР
Действителен: с 24.12.2025 по 19.03.2027

полное наименование должности		инициалы, фамилия

Земельный участок
вид объекта недвижимости

Лист № 44 раздела 4.2	Всего листов раздела 4.2: 100	Всего разделов: 8	Всего листов выписки: 201

07.05.2026г. № КУВИ-001/2026-63023499	
Кадастровый номер:	78:36:0005305:2323

1	2	3	4	5
213	100992.56	114722.42	-	-
214	100992.63	114723.02	-	-
215	100992.69	114723.63	-	-
216	100992.72	114724.24	-	-
217	100992.74	114724.85	-	-
218	100992.74	114725.46	-	-
219	100992.72	114726.07	-	-
220	100992.68	114726.68	-	-
221	100992.62	114727.29	-	-
222	100992.54	114727.9	-	-
223	100992.45	114728.5	-	-
224	100992.34	114729.1	-	-
225	100992.2	114729.7	-	-
226	100992.05	114730.29	-	-
227	100991.89	114730.88	-	-
228	100991.7	114731.46	-	-
229	100991.5	114732.04	-	-
230	100991.28	114732.61	-	-
231	100991.04	114733.17	-	-
232	100990.78	114733.73	-	-
233	100990.51	114734.27	-	-
234	100990.22	114734.81	-	-
235	100989.92	114735.34	-	-
236	100989.43	114736.12	-	-
237	100988.91	114736.87	-	-
238	100988.54	114737.36	-	-
239	100988.16	114737.84	-	-
240	100987.76	114738.3	-	-
241	100987.35	114738.76	-	-

ДОКУМЕНТ ПОДПИСАН
ЭЛЕКТРОННОЙ ПОДПИСЬЮ
Сертификат: 839971481847979980055521910400019784 43
Владелец: ПУБЛИЧНО-ПРАВОВАЯ КОМПАНИЯ РОСКАДАСТР
Действителен: с 24.12.2025 по 19.03.2027

полное наименование должности		инициалы, фамилия

Земельный участок
вид объекта недвижимости

Лист № 45 раздела 4.2	Всего листов раздела 4.2: 100	Всего разделов: 8	Всего листов выписки: 201

07.05.2026г. № КУВИ-001/2026-63023499	
Кадастровый номер:	78:36:0005305:2323

1	2	3	4	5
242	100986.93	114739.2	-	-
243	100986.49	114739.62	-	-
244	100986.04	114740.04	-	-
245	100985.58	114740.44	-	-
246	100985.1	114740.82	-	-
247	100984.62	114741.19	-	-
248	100984.12	114741.55	-	-
249	100983.61	114741.89	-	-
250	100983.09	114742.21	-	-
251	100982.57	114742.52	-	-
252	100982.03	114742.81	-	-
253	100981.48	114743.09	-	-
254	100980.93	114743.35	-	-
255	100980.37	114743.59	-	-
256	100979.8	114743.81	-	-
257	100979.23	114744.02	-	-
258	100978.64	114744.21	-	-
259	100978.06	114744.38	-	-
260	100977.47	114744.53	-	-
261	100976.87	114744.67	-	-
262	100896.4	114761.75	-	-
263	100844.8	114772.27	-	-
264	100844.21	114772.39	-	-
265	100843.62	114772.49	-	-
266	100843.02	114772.57	-	-
267	100842.43	114772.63	-	-
268	100841.83	114772.68	-	-
269	100841.23	114772.71	-	-
270	100840.63	114772.72	-	-

ДОКУМЕНТ ПОДПИСАН
ЭЛЕКТРОННОЙ ПОДПИСЬЮ
Сертификат: 839971481847979980055521910400019784 43
Владелец: ПУБЛИЧНО-ПРАВОВАЯ КОМПАНИЯ РОСКАДАСТР
Действителен: с 24.12.2025 по 19.03.2027

полное наименование должности	инициалы, фамилия

Земельный участок
вид объекта недвижимости

Лист № 46 раздела 4.2	Всего листов раздела 4.2: 100	Всего разделов: 8	Всего листов выписки: 201

07.05.2026г. № КУВИ-001/2026-63023499	
Кадастровый номер:	78:36:0005305:2323

1	2	3	4	5
271	100840.03	114772.71	-	-
272	100839.43	114772.68	-	-
273	100838.83	114772.64	-	-
274	100838.23	114772.58	-	-
275	100837.64	114772.5	-	-
276	100837.04	114772.4	-	-
277	100836.46	114772.29	-	-
278	100835.87	114772.15	-	-
279	100835.29	114772	-	-
280	100834.71	114771.83	-	-
281	100834.14	114771.65	-	-
282	100833.58	114771.45	-	-
283	100833.02	114771.23	-	-
284	100832.46	114770.99	-	-
285	100831.92	114770.74	-	-
286	100831.38	114770.47	-	-
287	100830.85	114770.18	-	-
288	100830.08	114769.73	-	-
289	100829.32	114769.24	-	-
290	100828.83	114768.89	-	-
291	100828.35	114768.53	-	-
292	100827.88	114768.16	-	-
293	100827.42	114767.77	-	-
294	100826.98	114767.37	-	-
295	100826.55	114766.95	-	-
296	100826.13	114766.52	-	-
297	100825.72	114766.08	-	-
298	100825.32	114765.63	-	-
299	100824.94	114765.16	-	-

ДОКУМЕНТ ПОДПИСАН
ЭЛЕКТРОННОЙ ПОДПИСЬЮ
Сертификат: 839971481847979980055521910400019784 43
Владелец: ПУБЛИЧНО-ПРАВОВАЯ КОМПАНИЯ РОСКАДАСТР
Действителен: с 24.12.2025 по 19.03.2027

полное наименование должности	инициалы, фамилия

Земельный участок
вид объекта недвижимости

Лист № 47 раздела 4.2	Всего листов раздела 4.2: 100	Всего разделов: 8	Всего листов выписки: 201

07.05.2026г. № КУВИ-001/2026-63023499	
Кадастровый номер:	78:36:0005305:2323

1	2	3	4	5
300	100824.58	114764.69	-	-
301	100824.22	114764.2	-	-
302	100823.89	114763.7	-	-
303	100823.56	114763.2	-	-
304	100823.26	114762.68	-	-
305	100822.97	114762.16	-	-
306	100822.69	114761.62	-	-
307	100822.43	114761.08	-	-
308	100822.19	114760.53	-	-
309	100821.96	114759.98	-	-
310	100821.75	114759.41	-	-
311	100821.56	114758.84	-	-
312	100821.39	114758.27	-	-
313	100821.23	114757.69	-	-
1	100819.3	114750.17	-	-

полное наименование должности		инициалы, фамилия

ДОКУМЕНТ ПОДПИСАН
ЭЛЕКТРОННОЙ ПОДПИСЬЮ
Сертификат: 839971481847979980055521910400019784 43
Владелец: ПУБЛИЧНО-ПРАВОВАЯ КОМПАНИЯ РОСКАДАСТР
Действителен: с 24.12.2025 по 19.03.2027

Земельный участок
вид объекта недвижимости

Лист № 48 раздела 4.2	Всего листов раздела 4.2: 100	Всего разделов: 8	Всего листов выписки: 201

07.05.2026г. № КУВИ-001/2026-63023499	
Кадастровый номер:	78:36:0005305:2323

Сведения о характерных точках границы части (частей) земельного участка

Учетный номер части: 78:36:0005305:2323/22

Система координат СК-1964

Номер точки	Координаты, м		Описание закрепления на местности	Средняя квадратичная погрешность определения координат характерных точек границ земельного участка, м
	X	Y		
1	2	3	4	5
1	101007.64	115056.93	-	0.1
2	101009.36	115053.81	-	0.1
3	101010.18	115048.64	-	0.1
4	101009.61	115043.47	-	0.1
5	101007.85	115041.29	-	0.1
6	101004.74	115040.31	-	0.1
7	101001.01	115040.5	-	0.1
8	100997.16	115041.32	-	0.1
9	100995.05	115042.79	-	0.1
10	100992.91	115047.37	-	0.1
11	100991.93	115052.55	-	0.1
12	100993.11	115054.68	-	0.1
13	100994.89	115055.66	-	0.1
14	100998.72	115057	-	0.1
15	101003.96	115057.56	-	0.1
1	101007.64	115056.93	-	0.1
1	101024.98	115066.9	-	-
2	101024.67	115067.42	-	-
3	101024.34	115067.93	-	-
4	101024	115068.43	-	-
5	101023.65	115068.93	-	-
6	101023.27	115069.4	-	-
7	101022.89	115069.87	-	-
8	101022.49	115070.33	-	-

ДОКУМЕНТ ПОДПИСАН
ЭЛЕКТРОННОЙ ПОДПИСЬЮ
Сертификат: 839971481847979980055521910400019784 43
Владелец: ПУБЛИЧНО-ПРАВОВАЯ КОМПАНИЯ РОСКАДАСТР
Действителен: с 24.12.2025 по 19.03.2027

полное наименование должности		инициалы, фамилия

Земельный участок
вид объекта недвижимости

Лист № 49 раздела 4.2	Всего листов раздела 4.2: 100	Всего разделов: 8	Всего листов выписки: 201

07.05.2026г. № КУВИ-001/2026-63023499	
Кадастровый номер:	78:36:0005305:2323

1	2	3	4	5
9	101022.08	115070.77	-	-
10	101021.65	115071.21	-	-
11	101021.21	115071.62	-	-
12	101020.76	115072.03	-	-
13	101020.29	115072.42	-	-
14	101019.82	115072.8	-	-
15	101019.23	115073.23	-	-
16	101018.33	115073.84	-	-
17	101017.81	115074.15	-	-
18	101017.28	115074.45	-	-
19	101016.75	115074.74	-	-
20	101016.2	115075	-	-
21	101015.65	115075.26	-	-
22	101015.09	115075.49	-	-
23	101014.52	115075.71	-	-
24	101013.95	115075.91	-	-
25	101013.37	115076.09	-	-
26	101012.79	115076.25	-	-
27	101012.2	115076.4	-	-
28	101011.61	115076.53	-	-
29	101011.01	115076.64	-	-
30	101010.43	115076.8	-	-
31	101009.84	115076.95	-	-
32	101009.25	115077.08	-	-
33	101008.66	115077.21	-	-
34	101008.07	115077.32	-	-
35	101007.47	115077.42	-	-
36	101006.87	115077.51	-	-
37	101006.27	115077.59	-	-

ДОКУМЕНТ ПОДПИСАН
ЭЛЕКТРОННОЙ ПОДПИСЬЮ
Сертификат: 839971481847979980055521910400019784 43
Владелец: ПУБЛИЧНО-ПРАВОВАЯ КОМПАНИЯ РОСКАДАСТР
Действителен: с 24.12.2025 по 19.03.2027

полное наименование должности	инициалы, фамилия

Земельный участок
вид объекта недвижимости

Лист № 50 раздела 4.2	Всего листов раздела 4.2: 100	Всего разделов: 8	Всего листов выписки: 201

07.05.2026г. № КУВИ-001/2026-63023499	
Кадастровый номер:	78:36:0005305:2323

1	2	3	4	5
38	101005.67	115077.65	-	-
39	101004.6	115077.74	-	-
40	101003.86	115077.78	-	-
41	101003.26	115077.8	-	-
42	101002.66	115077.8	-	-
43	101002.05	115077.8	-	-
44	101001.45	115077.78	-	-
45	101000.84	115077.75	-	-
46	101000.24	115077.71	-	-
47	100999.64	115077.65	-	-
48	100999.04	115077.59	-	-
49	100998.44	115077.51	-	-
50	100997.84	115077.42	-	-
51	100997.24	115077.32	-	-
52	100996.65	115077.21	-	-
53	100996.06	115077.08	-	-
54	100995.47	115076.95	-	-
55	100994.88	115076.8	-	-
56	100994.3	115076.64	-	-
57	100993.72	115076.49	-	-
58	100993.14	115076.33	-	-
59	100992.56	115076.16	-	-
60	100991.98	115075.99	-	-
61	100991.41	115075.81	-	-
62	100990.84	115075.62	-	-
63	100990.27	115075.42	-	-
64	100989.7	115075.22	-	-
65	100989.14	115075	-	-
66	100988.58	115074.78	-	-

ДОКУМЕНТ ПОДПИСАН
ЭЛЕКТРОННОЙ ПОДПИСЬЮ
Сертификат: 839971481847979980055521910400019784 43
Владелец: ПУБЛИЧНО-ПРАВОВАЯ КОМПАНИЯ РОСКАДАСТР
Действителен: с 24.12.2025 по 19.03.2027

полное наименование должности	инициалы, фамилия

Земельный участок
вид объекта недвижимости

Лист № 51 раздела 4.2	Всего листов раздела 4.2: 100	Всего разделов: 8	Всего листов выписки: 201

07.05.2026г. № КУВИ-001/2026-63023499	
Кадастровый номер:	78:36:0005305:2323

1	2	3	4	5
67	100988.02	115074.56	-	-
68	100987.47	115074.32	-	-
69	100986.71	115073.99	-	-
70	100985.82	115073.58	-	-
71	100985.28	115073.32	-	-
72	100984.75	115073.05	-	-
73	100984.21	115072.77	-	-
74	100983.68	115072.48	-	-
75	100983.15	115072.19	-	-
76	100982.63	115071.9	-	-
77	100982.11	115071.59	-	-
78	100981.6	115071.28	-	-
79	100981.09	115070.96	-	-
80	100980.58	115070.64	-	-
81	100980.08	115070.3	-	-
82	100979.58	115069.97	-	-
83	100979.09	115069.62	-	-
84	100978.6	115069.27	-	-
85	100978.23	115068.76	-	-
86	100977.86	115068.25	-	-
87	100977.51	115067.73	-	-
88	100977.16	115067.21	-	-
89	100976.82	115066.67	-	-
90	100976.49	115066.14	-	-
91	100976.16	115065.58	-	-
92	100975.86	115065.05	-	-
93	100975.56	115064.5	-	-
94	100975.26	115063.94	-	-
95	100974.98	115063.38	-	-

ДОКУМЕНТ ПОДПИСАН
ЭЛЕКТРОННОЙ ПОДПИСЬЮ
Сертификат: 839971481847979980055521910400019784 43
Владелец: ПУБЛИЧНО-ПРАВОВАЯ КОМПАНИЯ РОСКАДАСТР
Действителен: с 24.12.2025 по 19.03.2027

полное наименование должности		инициалы, фамилия

Земельный участок
вид объекта недвижимости

Лист № 52 раздела 4.2	Всего листов раздела 4.2: 100	Всего разделов: 8	Всего листов выписки: 201

07.05.2026г. № КУВИ-001/2026-63023499	
Кадастровый номер:	78:36:0005305:2323

1	2	3	4	5
96	100974.7	115062.81	-	-
97	100974.44	115062.24	-	-
98	100974.15	115061.71	-	-
99	100973.89	115061.17	-	-
100	100973.63	115060.62	-	-
101	100973.4	115060.07	-	-
102	100973.18	115059.51	-	-
103	100972.98	115058.94	-	-
104	100972.79	115058.37	-	-
105	100972.62	115057.79	-	-
106	100972.47	115057.2	-	-
107	100972.34	115056.61	-	-
108	100972.18	115055.73	-	-
109	100972.06	115054.83	-	-
110	100972	115054.23	-	-
111	100971.95	115053.63	-	-
112	100971.93	115053.03	-	-
113	100971.93	115052.42	-	-
114	100971.94	115051.82	-	-
115	100971.97	115051.22	-	-
116	100972.02	115050.62	-	-
117	100972.09	115050.02	-	-
118	100972.18	115049.42	-	-
119	100972.28	115048.83	-	-
120	100972.33	115048.23	-	-
121	100972.39	115047.62	-	-
122	100972.47	115047.02	-	-
123	100972.55	115046.42	-	-
124	100972.64	115045.82	-	-

полное наименование должности		инициалы, фамилия

ДОКУМЕНТ ПОДПИСАН
ЭЛЕКТРОННОЙ ПОДПИСЬЮ
Сертификат: 839971481847979980055521910400019784 43
Владелец: ПУБЛИЧНО-ПРАВОВАЯ КОМПАНИЯ РОСКАДАСТР
Действителен: с 24.12.2025 по 19.03.2027

Земельный участок
вид объекта недвижимости

Лист № 53 раздела 4.2	Всего листов раздела 4.2: 100	Всего разделов: 8	Всего листов выписки: 201

07.05.2026г. № КУВИ-001/2026-63023499	
Кадастровый номер:	78:36:0005305:2323

1	2	3	4	5
125	100972.74	115045.22	-	-
126	100972.86	115044.63	-	-
127	100972.98	115044.03	-	-
128	100973.12	115043.44	-	-
129	100973.26	115042.85	-	-
130	100973.42	115042.26	-	-
131	100973.73	115041.18	-	-
132	100973.94	115040.52	-	-
133	100974.14	115039.95	-	-
134	100974.34	115039.38	-	-
135	100974.55	115038.81	-	-
136	100974.78	115038.24	-	-
137	100975.01	115037.68	-	-
138	100975.26	115037.13	-	-
139	100975.51	115036.58	-	-
140	100975.77	115036.03	-	-
141	100976.05	115035.49	-	-
142	100976.33	115034.95	-	-
143	100976.62	115034.42	-	-
144	100976.87	115033.87	-	-
145	100977.14	115033.32	-	-
146	100977.42	115032.79	-	-
147	100977.72	115032.26	-	-
148	100978.03	115031.74	-	-
149	100978.35	115031.22	-	-
150	100978.69	115030.72	-	-
151	100979.05	115030.23	-	-
152	100979.41	115029.74	-	-
153	100979.79	115029.27	-	-

полное наименование должности	ДОКУМЕНТ ПОДПИСАН ЭЛЕКТРОННОЙ ПОДПИСЬЮ Сертификат: 839971481847979980055521910400019784 43 Владелец: ПУБЛИЧНО-ПРАВОВАЯ КОМПАНИЯ РОСКАДАСТР Действителен: с 24.12.2025 по 19.03.2027	инициалы, фамилия

Земельный участок
вид объекта недвижимости

Лист № 54 раздела 4.2	Всего листов раздела 4.2: 100	Всего разделов: 8	Всего листов выписки: 201

07.05.2026г. № КУВИ-001/2026-63023499	
Кадастровый номер:	78:36:0005305:2323

1	2	3	4	5
154	100980.18	115028.8	-	-
155	100980.59	115028.35	-	-
156	100981.01	115027.9	-	-
157	100981.87	115027.06	-	-
158	100982.32	115026.65	-	-
159	100982.78	115026.26	-	-
160	100983.25	115025.88	-	-
161	100983.74	115025.51	-	-
162	100984.23	115025.16	-	-
163	100984.73	115024.81	-	-
164	100985.24	115024.49	-	-
165	100985.76	115024.17	-	-
166	100986.29	115023.87	-	-
167	100986.82	115023.59	-	-
168	100987.37	115023.32	-	-
169	100987.92	115023.06	-	-
170	100988.48	115022.82	-	-
171	100989.04	115022.6	-	-
172	100989.63	115022.42	-	-
173	100990.22	115022.25	-	-
174	100990.82	115022.08	-	-
175	100991.41	115021.93	-	-
176	100992.01	115021.77	-	-
177	100992.61	115021.63	-	-
178	100993.21	115021.49	-	-
179	100993.81	115021.36	-	-
180	100994.42	115021.24	-	-
181	100995.02	115021.12	-	-
182	100995.63	115021.01	-	-

ДОКУМЕНТ ПОДПИСАН
ЭЛЕКТРОННОЙ ПОДПИСЬЮ
Сертификат: 839971481847979980055521910400019784 43
Владелец: ПУБЛИЧНО-ПРАВОВАЯ КОМПАНИЯ РОСКАДАСТР
Действителен: с 24.12.2025 по 19.03.2027

полное наименование должности	инициалы, фамилия

Земельный участок
вид объекта недвижимости

Лист № 55 раздела 4.2	Всего листов раздела 4.2: 100	Всего разделов: 8	Всего листов выписки: 201

07.05.2026г. № КУВИ-001/2026-63023499	
Кадастровый номер:	78:36:0005305:2323

1	2	3	4	5
183	100996.24	115020.91	-	-
184	100996.85	115020.82	-	-
185	100997.46	115020.73	-	-
186	100998.4	115020.61	-	-
187	100999.29	115020.51	-	-
188	100999.91	115020.45	-	-
189	101000.52	115020.4	-	-
190	101001.14	115020.36	-	-
191	101001.75	115020.32	-	-
192	101002.37	115020.29	-	-
193	101002.98	115020.27	-	-
194	101003.6	115020.25	-	-
195	101004.22	115020.24	-	-
196	101004.83	115020.24	-	-
197	101005.45	115020.25	-	-
198	101010.77	115020.9	-	-
199	101011.37	115021.01	-	-
200	101011.96	115021.14	-	-
201	101012.55	115021.29	-	-
202	101013.14	115021.45	-	-
203	101013.72	115021.63	-	-
204	101014.3	115021.82	-	-
205	101014.87	115022.03	-	-
206	101015.43	115022.26	-	-
207	101015.99	115022.5	-	-
208	101016.54	115022.76	-	-
209	101017.09	115023.03	-	-
210	101017.62	115023.32	-	-
211	101018.15	115023.62	-	-

ДОКУМЕНТ ПОДПИСАН
ЭЛЕКТРОННОЙ ПОДПИСЬЮ
Сертификат: 839971481847979980055521910400019784 43
Владелец: ПУБЛИЧНО-ПРАВОВАЯ КОМПАНИЯ РОСКАДАСТР
Действителен: с 24.12.2025 по 19.03.2027

полное наименование должности	инициалы, фамилия

Земельный участок
вид объекта недвижимости

Лист № 56 раздела 4.2	Всего листов раздела 4.2: 100	Всего разделов: 8	Всего листов выписки: 201

07.05.2026г. № КУВИ-001/2026-63023499	
Кадастровый номер:	78:36:0005305:2323

1	2	3	4	5
212	101018.67	115023.93	-	-
213	101019.18	115024.26	-	-
214	101020.09	115024.9	-	-
215	101020.66	115025.33	-	-
216	101021.13	115025.72	-	-
217	101021.59	115026.11	-	-
218	101022.04	115026.52	-	-
219	101022.48	115026.95	-	-
220	101022.91	115027.38	-	-
221	101023.32	115027.82	-	-
222	101023.72	115028.28	-	-
223	101024.11	115028.75	-	-
224	101024.49	115029.22	-	-
225	101024.85	115029.71	-	-
226	101025.2	115030.21	-	-
227	101025.54	115030.72	-	-
228	101025.86	115031.23	-	-
229	101026.17	115031.76	-	-
230	101026.46	115032.29	-	-
231	101029.13	115038	-	-
232	101029.27	115038.6	-	-
233	101029.41	115039.19	-	-
234	101029.53	115039.79	-	-
235	101029.65	115040.4	-	-
236	101029.75	115041	-	-
237	101029.85	115041.6	-	-
238	101029.94	115042.21	-	-
239	101030.02	115042.82	-	-
240	101030.1	115043.43	-	-

ДОКУМЕНТ ПОДПИСАН
ЭЛЕКТРОННОЙ ПОДПИСЬЮ
Сертификат: 839971481847979980055521910400019784 43
Владелец: ПУБЛИЧНО-ПРАВОВАЯ КОМПАНИЯ РОСКАДАСТР
Действителен: с 24.12.2025 по 19.03.2027

полное наименование должности	инициалы, фамилия

Земельный участок
вид объекта недвижимости

Лист № 57 раздела 4.2	Всего листов раздела 4.2: 100	Всего разделов: 8	Всего листов выписки: 201

07.05.2026г. № КУВИ-001/2026-63023499	
Кадастровый номер:	78:36:0005305:2323

1	2	3	4	5
241	101030.16	115044.04	-	-
242	101030.22	115044.65	-	-
243	101030.26	115045.26	-	-
244	101030.3	115045.87	-	-
245	101030.33	115046.48	-	-
246	101030.35	115047.09	-	-
247	101030.36	115047.71	-	-
248	101030.36	115048.32	-	-
249	101030.35	115049.12	-	-
250	101030.31	115050.16	-	-
251	101030.28	115050.77	-	-
252	101030.24	115051.38	-	-
253	101030.19	115051.99	-	-
254	101030.13	115052.6	-	-
255	101030.06	115053.21	-	-
256	101029.98	115053.82	-	-
257	101029.9	115054.42	-	-
258	101029.8	115055.03	-	-
259	101029.7	115055.63	-	-
260	101029.59	115056.24	-	-
261	101029.47	115056.84	-	-
262	101029.34	115057.44	-	-
263	101029.2	115058.03	-	-
264	101029.05	115058.63	-	-
265	101028.9	115059.22	-	-
266	101028.73	115059.81	-	-
267	101028.56	115060.4	-	-
1	101024.98	115066.9	-	-

ДОКУМЕНТ ПОДПИСАН
ЭЛЕКТРОННОЙ ПОДПИСЬЮ
Сертификат: 839971481847979980055521910400019784 43
Владелец: ПУБЛИЧНО-ПРАВОВАЯ КОМПАНИЯ РОСКАДАСТР
Действителен: с 24.12.2025 по 19.03.2027

полное наименование должности		инициалы, фамилия

Земельный участок
вид объекта недвижимости

Лист № 58 раздела 4.2	Всего листов раздела 4.2: 100	Всего разделов: 8	Всего листов выписки: 201

07.05.2026г. № КУВИ-001/2026-63023499	
Кадастровый номер:	78:36:0005305:2323

Сведения о характерных точках границы части (частей) земельного участка

Учетный номер части: 78:36:0005305:2323/23

Система координат СК-1964

Номер точки	Координаты, м		Описание закрепления на местности	Средняя квадратичная погрешность определения координат характерных точек границ земельного участка, м
	X	Y		
1	2	3	4	5
1	100716.76	114813.36	-	0.1
2	100712.45	114813.53	-	0.1
3	100704.46	114815.48	-	0.1
4	100697.6	114818.55	-	0.1
5	100694.71	114820.93	-	0.1
6	100692.29	114823.72	-	0.1
7	100690.07	114827.87	-	0.1
8	100688.78	114832.01	-	0.1
9	100688.43	114836.71	-	0.1
10	100688.87	114840.38	-	0.1
11	100690.07	114844.42	-	0.1
12	100691.91	114847.8	-	0.1
13	100699.97	114848.82	-	0.1
14	100706.89	114848.25	-	0.1
15	100713.72	114846.48	-	0.1
16	100720.27	114844.04	-	0.1
17	100728.22	114838.77	-	0.1
18	100732.64	114833.97	-	0.1
19	100734.9	114829.03	-	0.1
20	100735.78	114824.74	-	0.1
21	100735.83	114821.2	-	0.1
22	100735.14	114817.35	-	0.1
23	100732.6	114813.77	-	0.1
24	100728.01	114813.26	-	0.1

ДОКУМЕНТ ПОДПИСАН
ЭЛЕКТРОННОЙ ПОДПИСЬЮ
Сертификат: 839971481847979980055521910400019784 43
Владелец: ПУБЛИЧНО-ПРАВОВАЯ КОМПАНИЯ РОСКАДАСТР
Действителен: с 24.12.2025 по 19.03.2027

полное наименование должности		инициалы, фамилия

Земельный участок
вид объекта недвижимости

Лист № 59 раздела 4.2	Всего листов раздела 4.2: 100	Всего разделов: 8	Всего листов выписки: 201

07.05.2026г. № КУВИ-001/2026-63023499	
Кадастровый номер:	78:36:0005305:2323

1	2	3	4	5
1	100716.76	114813.36	-	0.1
1	100748.89	114802.18	-	-
2	100749.33	114802.6	-	-
3	100749.75	114803.03	-	-
4	100750.17	114803.47	-	-
5	100750.57	114803.92	-	-
6	100750.96	114804.38	-	-
7	100751.33	114804.86	-	-
8	100751.7	114805.34	-	-
9	100752.05	114805.83	-	-
10	100752.38	114806.34	-	-
11	100752.7	114806.85	-	-
12	100753.01	114807.37	-	-
13	100753.3	114807.9	-	-
14	100753.58	114808.43	-	-
15	100754.04	114809.41	-	-
16	100754.33	114810.09	-	-
17	100754.54	114810.65	-	-
18	100754.74	114811.22	-	-
19	100754.93	114811.8	-	-
20	100755.1	114812.38	-	-
21	100755.25	114812.96	-	-
22	100755.39	114813.55	-	-
23	100755.51	114814.14	-	-
24	100755.62	114814.74	-	-
25	100755.71	114815.34	-	-
26	100755.78	114815.94	-	-
27	100755.83	114816.54	-	-
28	100755.87	114817.14	-	-

ДОКУМЕНТ ПОДПИСАН
ЭЛЕКТРОННОЙ ПОДПИСЬЮ
Сертификат: 839971481847979980055521910400019784 43
Владелец: ПУБЛИЧНО-ПРАВОВАЯ КОМПАНИЯ РОСКАДАСТР
Действителен: с 24.12.2025 по 19.03.2027

полное наименование должности	инициалы, фамилия

Земельный участок
вид объекта недвижимости

Лист № 60 раздела 4.2	Всего листов раздела 4.2: 100	Всего разделов: 8	Всего листов выписки: 201

07.05.2026г. № КУВИ-001/2026-63023499	
Кадастровый номер:	78:36:0005305:2323

1	2	3	4	5
29	100755.89	114817.75	-	-
30	100755.9	114818.35	-	-
31	100755.89	114818.96	-	-
32	100755.86	114819.56	-	-
33	100755.9	114820.17	-	-
34	100755.93	114820.78	-	-
35	100755.95	114821.39	-	-
36	100755.97	114822.01	-	-
37	100755.97	114822.62	-	-
38	100755.96	114823.23	-	-
39	100755.95	114823.84	-	-
40	100755.93	114824.46	-	-
41	100755.9	114825.07	-	-
42	100755.86	114825.68	-	-
43	100755.81	114826.29	-	-
44	100755.75	114826.91	-	-
45	100755.68	114827.51	-	-
46	100755.61	114828.11	-	-
47	100755.53	114828.72	-	-
48	100755.43	114829.33	-	-
49	100755.33	114829.93	-	-
50	100755.22	114830.53	-	-
51	100755.1	114831.13	-	-
52	100754.98	114831.73	-	-
53	100754.84	114832.33	-	-
54	100754.69	114832.92	-	-
55	100754.54	114833.52	-	-
56	100754.38	114834.11	-	-
57	100754.21	114834.69	-	-

ДОКУМЕНТ ПОДПИСАН
ЭЛЕКТРОННОЙ ПОДПИСЬЮ
Сертификат: 839971481847979980055521910400019784 43
Владелец: ПУБЛИЧНО-ПРАВОВАЯ КОМПАНИЯ РОСКАДАСТР
Действителен: с 24.12.2025 по 19.03.2027

полное наименование должности	инициалы, фамилия

Земельный участок
вид объекта недвижимости

Лист № 61 раздела 4.2	Всего листов раздела 4.2: 100	Всего разделов: 8	Всего листов выписки: 201

07.05.2026г. № КУВИ-001/2026-63023499	
Кадастровый номер:	78:36:0005305:2323

1	2	3	4	5
58	100754.03	114835.28	-	-
59	100753.86	114835.86	-	-
60	100753.68	114836.44	-	-
61	100753.48	114837.02	-	-
62	100753.28	114837.59	-	-
63	100753.07	114838.17	-	-
64	100752.85	114838.73	-	-
65	100752.62	114839.3	-	-
66	100752.38	114839.85	-	-
67	100752.14	114840.41	-	-
68	100751.88	114840.96	-	-
69	100751.61	114841.51	-	-
70	100751.34	114842.05	-	-
71	100751.05	114842.59	-	-
72	100750.76	114843.12	-	-
73	100750.46	114843.65	-	-
74	100750.15	114844.17	-	-
75	100749.51	114845.18	-	-
76	100749.16	114845.71	-	-
77	100748.82	114846.21	-	-
78	100748.46	114846.7	-	-
79	100748.1	114847.19	-	-
80	100747.73	114847.67	-	-
81	100747.35	114848.15	-	-
82	100746.97	114848.62	-	-
83	100746.57	114849.08	-	-
84	100746.17	114849.54	-	-
85	100745.76	114849.99	-	-
86	100745.35	114850.44	-	-

полное наименование должности	ДОКУМЕНТ ПОДПИСАН ЭЛЕКТРОННОЙ ПОДПИСЬЮ Сертификат: 839971481847979980055521910400019784 43 Владелец: ПУБЛИЧНО-ПРАВОВАЯ КОМПАНИЯ РОСКАДАСТР Действителен: с 24.12.2025 по 19.03.2027	инициалы, фамилия

Земельный участок
вид объекта недвижимости

Лист № 62 раздела 4.2	Всего листов раздела 4.2: 100	Всего разделов: 8	Всего листов выписки: 201

07.05.2026г. № КУВИ-001/2026-63023499	
Кадастровый номер:	78:36:0005305:2323

1	2	3	4	5
87	100744.93	114850.87	-	-
88	100744.5	114851.3	-	-
89	100744.06	114851.72	-	-
90	100743.61	114852.14	-	-
91	100743.16	114852.55	-	-
92	100742.7	114852.95	-	-
93	100742.24	114853.34	-	-
94	100741.77	114853.72	-	-
95	100741.29	114854.1	-	-
96	100740.81	114854.49	-	-
97	100740.33	114854.87	-	-
98	100739.85	114855.25	-	-
99	100739.36	114855.63	-	-
100	100738.86	114856	-	-
101	100738.37	114856.36	-	-
102	100737.87	114856.72	-	-
103	100737.36	114857.08	-	-
104	100736.86	114857.43	-	-
105	100736.35	114857.77	-	-
106	100735.83	114858.11	-	-
107	100735.31	114858.45	-	-
108	100734.79	114858.78	-	-
109	100734.27	114859.1	-	-
110	100733.63	114859.49	-	-
111	100732.68	114860.05	-	-
112	100732.14	114860.35	-	-
113	100731.6	114860.65	-	-
114	100731.06	114860.94	-	-
115	100730.52	114861.23	-	-

ДОКУМЕНТ ПОДПИСАН
ЭЛЕКТРОННОЙ ПОДПИСЬЮ
Сертификат: 839971481847979980055521910400019784 43
Владелец: ПУБЛИЧНО-ПРАВОВАЯ КОМПАНИЯ РОСКАДАСТР
Действителен: с 24.12.2025 по 19.03.2027

полное наименование должности		инициалы, фамилия

Земельный участок
вид объекта недвижимости

Лист № 63 раздела 4.2	Всего листов раздела 4.2: 100	Всего разделов: 8	Всего листов выписки: 201

07.05.2026г. № КУВИ-001/2026-63023499	
Кадастровый номер:	78:36:0005305:2323

1	2	3	4	5
116	100729.97	114861.51	-	-
117	100729.42	114861.79	-	-
118	100728.86	114862.06	-	-
119	100728.31	114862.32	-	-
120	100727.75	114862.58	-	-
121	100727.19	114862.84	-	-
122	100726.62	114863.09	-	-
123	100726.06	114863.33	-	-
124	100725.49	114863.57	-	-
125	100719.74	114865.58	-	-
126	100719.17	114865.78	-	-
127	100718.59	114865.97	-	-
128	100718.02	114866.15	-	-
129	100717.44	114866.33	-	-
130	100716.86	114866.5	-	-
131	100716.28	114866.67	-	-
132	100715.69	114866.83	-	-
133	100715.11	114866.99	-	-
134	100714.52	114867.14	-	-
135	100713.93	114867.28	-	-
136	100713.34	114867.42	-	-
137	100712.75	114867.55	-	-
138	100712.16	114867.68	-	-
139	100711.57	114867.79	-	-
140	100710.97	114867.91	-	-
141	100710.24	114868.04	-	-
142	100709.18	114868.21	-	-
143	100708.58	114868.3	-	-
144	100707.98	114868.39	-	-

полное наименование должности	ДОКУМЕНТ ПОДПИСАН ЭЛЕКТРОННОЙ ПОДПИСЬЮ Сертификат: 839971481847979980055521910400019784 43 Владелец: ПУБЛИЧНО-ПРАВОВАЯ КОМПАНИЯ РОСКАДАСТР Действителен: с 24.12.2025 по 19.03.2027	инициалы, фамилия

Земельный участок
вид объекта недвижимости

Лист № 64 раздела 4.2	Всего листов раздела 4.2: 100	Всего разделов: 8	Всего листов выписки: 201

07.05.2026г. № КУВИ-001/2026-63023499	
Кадастровый номер:	78:36:0005305:2323

1	2	3	4	5
145	100707.38	114868.46	-	-
146	100706.78	114868.54	-	-
147	100706.18	114868.6	-	-
148	100705.58	114868.66	-	-
149	100704.97	114868.71	-	-
150	100704.37	114868.76	-	-
151	100703.77	114868.8	-	-
152	100703.16	114868.84	-	-
153	100702.56	114868.87	-	-
154	100701.95	114868.89	-	-
155	100701.35	114868.91	-	-
156	100700.74	114868.92	-	-
157	100700.14	114868.92	-	-
158	100699.53	114868.92	-	-
159	100689.4	114867.64	-	-
160	100688.8	114867.55	-	-
161	100688.19	114867.45	-	-
162	100687.59	114867.33	-	-
163	100687	114867.19	-	-
164	100686.41	114867.03	-	-
165	100685.83	114866.85	-	-
166	100685.25	114866.66	-	-
167	100684.67	114866.45	-	-
168	100684.11	114866.22	-	-
169	100683.55	114865.97	-	-
170	100683	114865.71	-	-
171	100682.46	114865.43	-	-
172	100681.92	114865.13	-	-
173	100681.4	114864.82	-	-

полное наименование должности		инициалы, фамилия

ДОКУМЕНТ ПОДПИСАН
ЭЛЕКТРОННОЙ ПОДПИСЬЮ
Сертификат: 839971481847979980055521910400019784 43
Владелец: ПУБЛИЧНО-ПРАВОВАЯ КОМПАНИЯ РОСКАДАСТР
Действителен: с 24.12.2025 по 19.03.2027

Земельный участок
вид объекта недвижимости

Лист № 65 раздела 4.2	Всего листов раздела 4.2: 100	Всего разделов: 8	Всего листов выписки: 201

07.05.2026г. № КУВИ-001/2026-63023499	
Кадастровый номер:	78:36:0005305:2323

1	2	3	4	5
174	100680.63	114864.32	-	-
175	100679.88	114863.79	-	-
176	100679.4	114863.41	-	-
177	100678.93	114863.02	-	-
178	100678.47	114862.62	-	-
179	100678.03	114862.2	-	-
180	100677.59	114861.77	-	-
181	100677.17	114861.33	-	-
182	100676.77	114860.87	-	-
183	100676.37	114860.4	-	-
184	100676	114859.92	-	-
185	100675.63	114859.43	-	-
186	100675.29	114858.93	-	-
187	100674.96	114858.41	-	-
188	100674.64	114857.89	-	-
189	100674.34	114857.36	-	-
190	100674.01	114856.85	-	-
191	100673.69	114856.33	-	-
192	100673.37	114855.81	-	-
193	100673.07	114855.29	-	-
194	100672.77	114854.75	-	-
195	100672.49	114854.22	-	-
196	100672.22	114853.67	-	-
197	100671.95	114853.12	-	-
198	100671.5	114852.13	-	-
199	100671.22	114851.45	-	-
200	100670.99	114850.89	-	-
201	100670.78	114850.32	-	-
202	100670.57	114849.75	-	-

ДОКУМЕНТ ПОДПИСАН
ЭЛЕКТРОННОЙ ПОДПИСЬЮ
Сертификат: 839971481847979980055521910400019784 43
Владелец: ПУБЛИЧНО-ПРАВОВАЯ КОМПАНИЯ РОСКАДАСТР
Действителен: с 24.12.2025 по 19.03.2027

полное наименование должности		инициалы, фамилия

Земельный участок
вид объекта недвижимости

Лист № 66 раздела 4.2	Всего листов раздела 4.2: 100	Всего разделов: 8	Всего листов выписки: 201

07.05.2026г. № КУВИ-001/2026-63023499	
Кадастровый номер:	78:36:0005305:2323

1	2	3	4	5
203	100670.38	114849.17	-	-
204	100670.2	114848.59	-	-
205	100670.02	114848.01	-	-
206	100669.86	114847.42	-	-
207	100669.71	114846.83	-	-
208	100669.57	114846.24	-	-
209	100669.44	114845.65	-	-
210	100669.32	114845.05	-	-
211	100669.21	114844.45	-	-
212	100669.09	114843.86	-	-
213	100668.98	114843.26	-	-
214	100668.88	114842.67	-	-
215	100668.78	114842.07	-	-
216	100668.7	114841.47	-	-
217	100668.62	114840.87	-	-
218	100668.55	114840.27	-	-
219	100668.49	114839.67	-	-
220	100668.44	114839.07	-	-
221	100668.4	114838.47	-	-
222	100668.37	114837.86	-	-
223	100668.34	114837.16	-	-
224	100668.32	114836.05	-	-
225	100668.32	114835.45	-	-
226	100668.33	114834.84	-	-
227	100668.35	114834.24	-	-
228	100668.38	114833.64	-	-
229	100668.41	114833.03	-	-
230	100668.46	114832.43	-	-
231	100668.51	114831.83	-	-

полное наименование должности	ДОКУМЕНТ ПОДПИСАН ЭЛЕКТРОННОЙ ПОДПИСЬЮ Сертификат: 839971481847979980055521910400019784 43 Владелец: ПУБЛИЧНО-ПРАВОВАЯ КОМПАНИЯ РОСКАДАСТР Действителен: с 24.12.2025 по 19.03.2027	инициалы, фамилия

Земельный участок
вид объекта недвижимости

Лист № 67 раздела 4.2	Всего листов раздела 4.2: 100	Всего разделов: 8	Всего листов выписки: 201

07.05.2026г. № КУВИ-001/2026-63023499	
Кадастровый номер:	78:36:0005305:2323

1	2	3	4	5
232	100668.57	114831.23	-	-
233	100668.64	114830.63	-	-
234	100668.72	114830.03	-	-
235	100668.81	114829.43	-	-
236	100668.91	114828.84	-	-
237	100669.01	114828.24	-	-
238	100669.14	114827.63	-	-
239	100669.28	114827.03	-	-
240	100669.43	114826.43	-	-
241	100669.59	114825.83	-	-
242	100669.76	114825.23	-	-
243	100669.93	114824.63	-	-
244	100670.11	114824.04	-	-
245	100670.3	114823.45	-	-
246	100670.5	114822.86	-	-
247	100670.7	114822.27	-	-
248	100670.92	114821.69	-	-
249	100671.14	114821.11	-	-
250	100671.54	114820.11	-	-
251	100671.85	114819.39	-	-
252	100672.1	114818.82	-	-
253	100672.36	114818.26	-	-
254	100672.63	114817.69	-	-
255	100672.9	114817.14	-	-
256	100673.19	114816.59	-	-
257	100673.48	114816.04	-	-
258	100673.77	114815.49	-	-
259	100674.08	114814.95	-	-
260	100674.39	114814.41	-	-

ДОКУМЕНТ ПОДПИСАН
ЭЛЕКТРОННОЙ ПОДПИСЬЮ
Сертификат: 839971481847979980055521910400019784 43
Владелец: ПУБЛИЧНО-ПРАВОВАЯ КОМПАНИЯ РОСКАДАСТР
Действителен: с 24.12.2025 по 19.03.2027

полное наименование должности	инициалы, фамилия

Земельный участок
вид объекта недвижимости

Лист № 68 раздела 4.2	Всего листов раздела 4.2: 100	Всего разделов: 8	Всего листов выписки: 201

07.05.2026г. № КУВИ-001/2026-63023499	
Кадастровый номер:	78:36:0005305:2323

1	2	3	4	5
261	100674.71	114813.88	-	-
262	100675.04	114813.35	-	-
263	100675.37	114812.83	-	-
264	100675.71	114812.31	-	-
265	100676.07	114811.82	-	-
266	100676.44	114811.34	-	-
267	100676.81	114810.87	-	-
268	100677.19	114810.39	-	-
269	100677.58	114809.93	-	-
270	100677.97	114809.47	-	-
271	100678.37	114809.01	-	-
272	100678.78	114808.56	-	-
273	100679.19	114808.11	-	-
274	100679.6	114807.67	-	-
275	100680.02	114807.24	-	-
276	100680.7	114806.56	-	-
277	100681.32	114805.96	-	-
278	100681.76	114805.55	-	-
279	100682.21	114805.14	-	-
280	100682.67	114804.74	-	-
281	100683.12	114804.35	-	-
282	100683.59	114803.96	-	-
283	100684.06	114803.57	-	-
284	100684.53	114803.2	-	-
285	100685.01	114802.82	-	-
286	100685.49	114802.46	-	-
287	100685.98	114802.1	-	-
288	100686.47	114801.75	-	-
289	100686.97	114801.4	-	-

ДОКУМЕНТ ПОДПИСАН
ЭЛЕКТРОННОЙ ПОДПИСЬЮ
Сертификат: 839971481847979980055521910400019784 43
Владелец: ПУБЛИЧНО-ПРАВОВАЯ КОМПАНИЯ РОСКАДАСТР
Действителен: с 24.12.2025 по 19.03.2027

полное наименование должности		инициалы, фамилия

Земельный участок
вид объекта недвижимости

Лист № 69 раздела 4.2	Всего листов раздела 4.2: 100	Всего разделов: 8	Всего листов выписки: 201

07.05.2026г. № КУВИ-001/2026-63023499	
Кадастровый номер:	78:36:0005305:2323

1	2	3	4	5
290	100697.95	114796.48	-	-
291	100709.64	114793.62	-	-
292	100716.34	114793.36	-	-
293	100728.19	114793.35	-	-
294	100728.8	114793.34	-	-
295	100729.41	114793.34	-	-
296	100730.02	114793.35	-	-
297	100730.63	114793.38	-	-
298	100731.24	114793.43	-	-
299	100731.85	114793.48	-	-
300	100732.46	114793.55	-	-
301	100733.07	114793.64	-	-
302	100734.22	114793.84	-	-
303	100734.87	114793.98	-	-
304	100735.46	114794.12	-	-
305	100736.06	114794.27	-	-
306	100736.64	114794.44	-	-
307	100737.23	114794.62	-	-
308	100737.81	114794.81	-	-
309	100738.38	114795.02	-	-
310	100738.95	114795.24	-	-
311	100739.52	114795.47	-	-
312	100740.08	114795.72	-	-
313	100740.63	114795.98	-	-
314	100741.18	114796.25	-	-
315	100741.72	114796.53	-	-
316	100742.25	114796.83	-	-
317	100742.78	114797.14	-	-
318	100743.3	114797.46	-	-

полное наименование должности	ДОКУМЕНТ ПОДПИСАН ЭЛЕКТРОННОЙ ПОДПИСЬЮ Сертификат: 839971481847979980055521910400019784 43 Владелец: ПУБЛИЧНО-ПРАВОВАЯ КОМПАНИЯ РОСКАДАСТР Действителен: с 24.12.2025 по 19.03.2027	инициалы, фамилия

Земельный участок
вид объекта недвижимости

Лист № 70 раздела 4.2	Всего листов раздела 4.2: 100	Всего разделов: 8	Всего листов выписки: 201

07.05.2026г. № КУВИ-001/2026-63023499	
Кадастровый номер:	78:36:0005305:2323

1	2	3	4	5
319	100743.82	114797.79	-	-
320	100744.32	114798.14	-	-
321	100744.82	114798.49	-	-
322	100745.31	114798.86	-	-
323	100745.79	114799.24	-	-
324	100746.26	114799.63	-	-
325	100746.72	114800.03	-	-
326	100747.17	114800.44	-	-
327	100747.62	114800.86	-	-
328	100748.05	114801.29	-	-
329	100748.48	114801.73	-	-
1	100748.89	114802.18	-	-

ДОКУМЕНТ ПОДПИСАН
ЭЛЕКТРОННОЙ ПОДПИСЬЮ
Сертификат: 839971481847979980055521910400019784 43
Владелец: ПУБЛИЧНО-ПРАВОВАЯ КОМПАНИЯ РОСКАДАСТР
Действителен: с 24.12.2025 по 19.03.2027

полное наименование должности	инициалы, фамилия

Земельный участок
вид объекта недвижимости

Лист № 71 раздела 4.2	Всего листов раздела 4.2: 100	Всего разделов: 8	Всего листов выписки: 201

07.05.2026г. № КУВИ-001/2026-63023499	
Кадастровый номер:	78:36:0005305:2323

Сведения о характерных точках границы части (частей) земельного участка

Учетный номер части: 78:36:0005305:2323/24

Система координат СК-1964

Номер точки	Координаты, м		Описание закрепления на местности	Средняя квадратичная погрешность определения координат характерных точек границ земельного участка, м
	X	Y		
1	2	3	4	5
1	100978.23	115241.7	-	0.1
2	100986.73	115213.76	-	0.1
3	100988.85	115195.92	-	0.1
4	100990.75	115166.13	-	0.1
5	100987.31	115113.87	-	-
6	100986.64	115108.94	-	-
7	100978.63	115078.02	-	-
8	100974.74	115066.45	-	-
9	100976.16	115065.58	-	-
10	100976.48	115066.12	-	-
11	100976.81	115066.66	-	-
12	100977.23	115067.31	-	-
13	100977.86	115068.24	-	-
14	100978.23	115068.76	-	-
15	100978.6	115069.27	-	-
16	100982.73	115080.37	-	-
17	100990.93	115112.68	-	-
18	100992.49	115126.16	-	-
19	100994.19	115165.75	-	-
20	100990.91	115217.68	-	-
21	100982.17	115242.79	-	-
1	100978.23	115241.7	-	0.1

полное наименование должности		инициалы, фамилия

ДОКУМЕНТ ПОДПИСАН
ЭЛЕКТРОННОЙ ПОДПИСЬЮ
Сертификат: 839971481847979980055521910400019784 43
Владелец: ПУБЛИЧНО-ПРАВОВАЯ КОМПАНИЯ РОСКАДАСТР
Действителен: с 24.12.2025 по 19.03.2027

Земельный участок
вид объекта недвижимости

Лист № 72 раздела 4.2	Всего листов раздела 4.2: 100	Всего разделов: 8	Всего листов выписки: 201

07.05.2026г. № КУВИ-001/2026-63023499	
Кадастровый номер:	78:36:0005305:2323

Сведения о характерных точках границы части (частей) земельного участка

Учетный номер части: 78:36:0005305:2323/25

Система координат СК-1964

Номер точки	Координаты, м		Описание закрепления на местности	Средняя квадратичная погрешность определения координат характерных точек границ земельного участка, м
	X	Y		
1	2	3	4	5
1	100645.34	114795.72	-	-
2	100639.81	114796.55	-	-
3	100636.81	114797.25	-	-
4	100632.79	114798.35	-	-
5	100632.19	114795.08	-	-
6	100635.22	114795.46	-	-
7	100640.02	114794.69	-	-
8	100645.08	114793.89	-	-
9	100649.94	114793.77	-	-
10	100654.95	114793.86	-	-
11	100660.12	114794.36	-	-
12	100677.06	114796.11	-	-
13	100689.24	114795.37	-	-
14	100702.9	114792.8	-	-
15	100716.04	114792.04	-	-
16	100777.42	114777.52	-	-
17	100795.4	114770.69	-	-
18	100815.81	114766.16	-	-
19	100823.66	114763.36	-	-
20	100824.88	114765.1	-	-
21	100815.36	114768.4	-	-
22	100797.15	114772.3	-	-
23	100779.51	114778.93	-	-
24	100777.03	114779.62	-	-

ДОКУМЕНТ ПОДПИСАН
ЭЛЕКТРОННОЙ ПОДПИСЬЮ
Сертификат: 839971481847979980055521910400019784 43
Владелец: ПУБЛИЧНО-ПРАВОВАЯ КОМПАНИЯ РОСКАДАСТР
Действителен: с 24.12.2025 по 19.03.2027

полное наименование должности		инициалы, фамилия

Земельный участок
вид объекта недвижимости

Лист № 73 раздела 4.2	Всего листов раздела 4.2: 100	Всего разделов: 8	Всего листов выписки: 201

07.05.2026г. № КУВИ-001/2026-63023499	
Кадастровый номер:	78:36:0005305:2323

1	2	3	4	5
25	100728.19	114791.69	-	-
26	100718.91	114793.36	-	-
27	100716.34	114793.36	-	-
28	100709.64	114793.62	-	-
29	100697.95	114796.48	-	-
30	100694.69	114797.94	-	-
31	100693	114796.7	-	-
32	100683.51	114797.99	-	-
33	100675.56	114798.06	-	-
34	100665.56	114796.98	-	-
35	100652.6	114795.78	-	-
1	100645.34	114795.72	-	-

ДОКУМЕНТ ПОДПИСАН
ЭЛЕКТРОННОЙ ПОДПИСЬЮ
Сертификат: 839971481847979980055521910400019784 43
Владелец: ПУБЛИЧНО-ПРАВОВАЯ КОМПАНИЯ РОСКАДАСТР
Действителен: с 24.12.2025 по 19.03.2027

полное наименование должности		инициалы, фамилия

Земельный участок
вид объекта недвижимости

Лист № 74 раздела 4.2	Всего листов раздела 4.2: 100	Всего разделов: 8	Всего листов выписки: 201

07.05.2026г. № КУВИ-001/2026-63023499	
Кадастровый номер:	78:36:0005305:2323

Сведения о характерных точках границы части (частей) земельного участка				
Учетный номер части: 78:36:0005305:2323/26				
Система координат СК-1964				
Номер точки	Координаты, м		Описание закрепления на местности	Средняя квадратичная погрешность определения координат характерных точек границ земельного участка, м
	X	Y		
1	2	3	4	5
1	100845.79	115158.89	-	0.1
2	100823.57	115198.85	-	-
3	100819.91	115197.84	-	0.1
4	100839.6	115163.98	-	0.1
5	100846.35	115150.03	-	-
6	100848.1	115150.47	-	0.1
1	100845.79	115158.89	-	0.1

ДОКУМЕНТ ПОДПИСАН
ЭЛЕКТРОННОЙ ПОДПИСЬЮ
Сертификат: 839971481847979980055521910400019784 43
Владелец: ПУБЛИЧНО-ПРАВОВАЯ КОМПАНИЯ РОСКАДАСТР
Действителен: с 24.12.2025 по 19.03.2027

полное наименование должности		инициалы, фамилия

Земельный участок
вид объекта недвижимости

Лист № 75 раздела 4.2	Всего листов раздела 4.2: 100	Всего разделов: 8	Всего листов выписки: 201

07.05.2026г. № КУВИ-001/2026-63023499	
Кадастровый номер:	78:36:0005305:2323

Сведения о характерных точках границы части (частей) земельного участка

Учетный номер части: 78:36:0005305:2323/27

Система координат СК-1964

Номер точки	Координаты, м		Описание закрепления на местности	Средняя квадратичная погрешность определения координат характерных точек границ земельного участка, м
	X	Y		
1	2	3	4	5
1	100895.72	115218.83	-	0.1
2	100819.91	115197.84	-	0.1
3	100839.6	115163.98	-	0.1
4	100832.77	115161.42	-	0.1
5	100810.5	115155.25	-	0.1
6	100787.71	115150.71	-	0.1
7	100774.01	115169.02	-	0.1
8	100767.73	115180.58	-	0.1
9	100766.87	115183.15	-	0.1
10	100658.68	115153.19	-	0.1
11	100647.82	115150.1	-	0.1
12	100643.21	115147.35	-	0.1
13	100639.94	115144.06	-	0.1
14	100637.48	115140.78	-	0.1
15	100633.16	115125.3	-	0.1
16	100632.61	115107.76	-	0.1
17	100633.1	115078.45	-	0.1
18	100634.08	115066.81	-	0.1
19	100635.63	115057.44	-	0.1
20	100636.98	115052.26	-	0.1
21	100639.37	115046.18	-	0.1
22	100646.29	115032.24	-	0.1
23	100653.67	115015.22	-	0.1
24	100658.12	115002	-	0.1

ДОКУМЕНТ ПОДПИСАН
ЭЛЕКТРОННОЙ ПОДПИСЬЮ
Сертификат: 839971481847979980055521910400019784 43
Владелец: ПУБЛИЧНО-ПРАВОВАЯ КОМПАНИЯ РОСКАДАСТР
Действителен: с 24.12.2025 по 19.03.2027

полное наименование должности		инициалы, фамилия

Земельный участок
вид объекта недвижимости

Лист № 76 раздела 4.2	Всего листов раздела 4.2: 100	Всего разделов: 8	Всего листов выписки: 201

07.05.2026г. № КУВИ-001/2026-63023499	
Кадастровый номер:	78:36:0005305:2323

1	2	3	4	5
25	100660.52	114992.72	-	0.1
26	100661.87	114981.73	-	0.1
27	100662.3	114966.2	-	0.1
28	100661.31	114953.64	-	0.1
29	100657.51	114931.9	-	0.1
30	100631.37	114790.66	-	-
31	100666.42	114784.5	-	-
32	100679.53	114781.24	-	-
33	100688.84	114782.65	-	-
34	100701.47	114780.89	-	-
35	100804.21	114758.36	-	-
36	100811.3	114752.06	-	-
37	100816.94	114751.3	-	-
38	100815.62	114743.35	-	-
39	100817.06	114737.38	-	-
40	100814.93	114719.88	-	-
41	100815.04	114714.05	-	-
42	100814.11	114708.14	-	-
43	100812.49	114702.67	-	-
44	100808.37	114682.31	-	-
45	100805.5	114665.57	-	-
46	100804.74	114662.63	-	-
47	100808.48	114661.98	-	0.1
48	100792.54	114570.85	-	0.1
49	100850.12	114559.36	-	0.1
50	100943.7	114540.93	-	0.1
51	100977.9	114534.41	-	0.1
52	101014.53	114526.62	-	0.1
53	101038.22	114521.83	-	0.1

ДОКУМЕНТ ПОДПИСАН
ЭЛЕКТРОННОЙ ПОДПИСЬЮ
Сертификат: 839971481847979980055521910400019784 43
Владелец: ПУБЛИЧНО-ПРАВОВАЯ КОМПАНИЯ РОСКАДАСТР
Действителен: с 24.12.2025 по 19.03.2027

полное наименование должности		инициалы, фамилия

Земельный участок
вид объекта недвижимости

Лист № 77 раздела 4.2	Всего листов раздела 4.2: 100	Всего разделов: 8	Всего листов выписки: 201

07.05.2026г. № КУВИ-001/2026-63023499	
Кадастровый номер:	78:36:0005305:2323

1	2	3	4	5
54	101064.02	114516.41	-	0.1
55	101100.79	114508.48	-	0.1
56	101128.75	114573.21	-	0.1
57	101131.6	114579.62	-	0.1
58	101142.85	114605.65	-	0.1
59	101149.01	114650.94	-	0.1
60	101150.02	114660.35	-	0.1
61	101149.21	114672.93	-	0.1
62	101147.71	114679.84	-	0.1
63	101114.22	114802.86	-	0.1
64	101090.88	114884.58	-	0.1
65	101083.91	114910.69	-	0.1
66	101054.76	115015.04	-	0.1
67	101012.65	115165.31	-	0.1
68	100990.06	115244.98	-	0.1
69	100978.23	115241.7	-	0.1
70	100986.73	115213.76	-	0.1
71	100988.85	115195.92	-	0.1
72	100990.75	115166.13	-	0.1
73	100965.12	115164.59	-	0.1
74	100935.75	115160.33	-	0.1
75	100926.07	115162	-	0.1
76	100907.02	115174.35	-	0.1
77	100904.26	115182.61	-	0.1
1	100895.72	115218.83	-	0.1
1	100845.79	115158.89	-	0.1
2	100878.25	115167.93	-	0.1
3	100884.46	115145.73	-	0.1
4	100852.66	115136.91	-	0.1

ДОКУМЕНТ ПОДПИСАН
ЭЛЕКТРОННОЙ ПОДПИСЬЮ
Сертификат: 839971481847979980055521910400019784 43
Владелец: ПУБЛИЧНО-ПРАВОВАЯ КОМПАНИЯ РОСКАДАСТР
Действителен: с 24.12.2025 по 19.03.2027

полное наименование должности		инициалы, фамилия

Земельный участок
вид объекта недвижимости

Лист № 78 раздела 4.2	Всего листов раздела 4.2: 100	Всего разделов: 8	Всего листов выписки: 201

07.05.2026г. № КУВИ-001/2026-63023499	
Кадастровый номер:	78:36:0005305:2323

1	2	3	4	5
5	100854.29	115130.88	-	0.1
6	100836.04	115126.29	-	0.1
7	100830.48	115146.08	-	0.1
8	100848.1	115150.47	-	0.1
1	100845.79	115158.89	-	0.1
1	100716.76	114813.36	-	0.1
2	100712.45	114813.53	-	0.1
3	100704.46	114815.48	-	0.1
4	100697.6	114818.55	-	0.1
5	100694.71	114820.93	-	0.1
6	100692.29	114823.72	-	0.1
7	100690.07	114827.87	-	0.1
8	100688.78	114832.01	-	0.1
9	100688.43	114836.71	-	0.1
10	100688.87	114840.38	-	0.1
11	100690.07	114844.42	-	0.1
12	100691.91	114847.8	-	0.1
13	100699.97	114848.82	-	0.1
14	100706.89	114848.25	-	0.1
15	100713.72	114846.48	-	0.1
16	100720.27	114844.04	-	0.1
17	100728.22	114838.77	-	0.1
18	100732.64	114833.97	-	0.1
19	100734.9	114829.03	-	0.1
20	100735.78	114824.74	-	0.1
21	100735.83	114821.2	-	0.1
22	100735.14	114817.35	-	0.1
23	100732.6	114813.77	-	0.1
24	100728.01	114813.26	-	0.1

ДОКУМЕНТ ПОДПИСАН
ЭЛЕКТРОННОЙ ПОДПИСЬЮ
Сертификат: 839971481847979980055521910400019784 43
Владелец: ПУБЛИЧНО-ПРАВОВАЯ КОМПАНИЯ РОСКАДАСТР
Действителен: с 24.12.2025 по 19.03.2027

полное наименование должности	инициалы, фамилия

Земельный участок
вид объекта недвижимости

Лист № 79 раздела 4.2	Всего листов раздела 4.2: 100	Всего разделов: 8	Всего листов выписки: 201

07.05.2026г. № КУВИ-001/2026-63023499	
Кадастровый номер:	78:36:0005305:2323

1	2	3	4	5
1	100716.76	114813.36	-	0.1
1	100838.42	114744.23	-	0.1
2	100840.6	114752.72	-	0.1
3	100853.82	114748.83	-	0.1
4	100854.3	114750.13	-	0.1
5	100892.28	114742.18	-	0.1
6	100972.74	114725.11	-	0.1
7	100966.88	114695.62	-	0.1
8	100962.14	114697.22	-	0.1
9	100966.91	114719.6	-	0.1
10	100891.79	114735.24	-	0.1
11	100881.79	114731.37	-	0.1
12	100850.96	114736.95	-	0.1
13	100851.12	114739.04	-	0.1
14	100843.58	114740.25	-	0.1
1	100838.42	114744.23	-	0.1
1	100895.05	114556.14	-	0.1
2	100881.26	114559.2	-	0.1
3	100871.29	114560.57	-	0.1
4	100863.68	114562.27	-	0.1
5	100855.32	114566.86	-	0.1
6	100851.29	114570.27	-	0.1
7	100846.41	114576.07	-	0.1
8	100844.22	114580.03	-	0.1
9	100842.91	114584.3	-	0.1
10	100842.94	114588.49	-	0.1
11	100844.13	114592.1	-	0.1
12	100845.7	114595.91	-	0.1
13	100849.66	114597.95	-	0.1

полное наименование должности		инициалы, фамилия

ДОКУМЕНТ ПОДПИСАН
ЭЛЕКТРОННОЙ ПОДПИСЬЮ
Сертификат: 839971481847979980055521910400019784 43
Владелец: ПУБЛИЧНО-ПРАВОВАЯ КОМПАНИЯ РОСКАДАСТР
Действителен: с 24.12.2025 по 19.03.2027

Земельный участок
вид объекта недвижимости

Лист № 80 раздела 4.2	Всего листов раздела 4.2: 100	Всего разделов: 8	Всего листов выписки: 201

07.05.2026г. № КУВИ-001/2026-63023499	
Кадастровый номер:	78:36:0005305:2323

1	2	3	4	5
14	100852.98	114599.32	-	0.1
15	100856.62	114599.73	-	0.1
16	100861.85	114599.59	-	0.1
17	100863.78	114600.43	-	0.1
18	100865.24	114601.69	-	0.1
19	100866.02	114604.11	-	0.1
20	100865.69	114606.16	-	0.1
21	100854.78	114623.87	-	0.1
22	100844.06	114640.65	-	0.1
23	100841.17	114644.12	-	0.1
24	100838.54	114644.89	-	0.1
25	100836.04	114644.9	-	0.1
26	100833.46	114645.4	-	0.1
27	100830.94	114646.68	-	0.1
28	100828.61	114649.94	-	0.1
29	100827.66	114653.8	-	0.1
30	100828.45	114658.85	-	0.1
31	100828.42	114664.56	-	0.1
32	100827.57	114669.62	-	0.1
33	100825.65	114675.14	-	0.1
34	100825.2	114678.06	-	0.1
35	100825.64	114680.38	-	0.1
36	100826.51	114682.11	-	0.1
37	100827.79	114683.38	-	0.1
38	100829.69	114683.75	-	0.1
39	100830.87	114682.92	-	0.1
40	100832.07	114680.15	-	0.1
41	100832.1	114676.43	-	0.1
42	100832.75	114673.11	-	0.1

ДОКУМЕНТ ПОДПИСАН
ЭЛЕКТРОННОЙ ПОДПИСЬЮ
Сертификат: 839971481847979980055521910400019784 43
Владелец: ПУБЛИЧНО-ПРАВОВАЯ КОМПАНИЯ РОСКАДАСТР
Действителен: с 24.12.2025 по 19.03.2027

полное наименование должности		инициалы, фамилия

Земельный участок
вид объекта недвижимости

Лист № 81 раздела 4.2	Всего листов раздела 4.2: 100	Всего разделов: 8	Всего листов выписки: 201

07.05.2026г. № КУВИ-001/2026-63023499	
Кадастровый номер:	78:36:0005305:2323

1	2	3	4	5
43	100834.09	114669.87	-	0.1
44	100836.32	114666.31	-	0.1
45	100840.12	114665.25	-	0.1
46	100842.91	114664.4	-	0.1
47	100849.2	114659.61	-	0.1
48	100850.58	114657.22	-	0.1
49	100850.42	114654.95	-	0.1
50	100847.54	114646.32	-	0.1
51	100855.19	114637.32	-	0.1
52	100873	114610.51	-	0.1
53	100881.36	114598.55	-	0.1
54	100886.4	114594.18	-	0.1
55	100889.02	114592.94	-	0.1
56	100898.78	114589.62	-	0.1
57	100905.57	114586.41	-	0.1
58	100910.31	114582.08	-	0.1
59	100914.15	114577.26	-	0.1
60	100919.07	114570.41	-	0.1
61	100920.51	114565.86	-	0.1
62	100920.34	114561.76	-	0.1
63	100919.1	114557.3	-	0.1
64	100916.06	114554.45	-	0.1
65	100914.04	114552.98	-	0.1
66	100911.8	114551.9	-	0.1
67	100909.86	114551.68	-	0.1
68	100907.28	114551.96	-	0.1
69	100904.36	114552.7	-	0.1
1	100895.05	114556.14	-	0.1
1	101007.64	115056.93	-	0.1

ДОКУМЕНТ ПОДПИСАН
ЭЛЕКТРОННОЙ ПОДПИСЬЮ
Сертификат: 839971481847979980055521910400019784 43
Владелец: ПУБЛИЧНО-ПРАВОВАЯ КОМПАНИЯ РОСКАДАСТР
Действителен: с 24.12.2025 по 19.03.2027

полное наименование должности		инициалы, фамилия

Земельный участок
вид объекта недвижимости

Лист № 82 раздела 4.2	Всего листов раздела 4.2: 100	Всего разделов: 8	Всего листов выписки: 201

07.05.2026г. № КУВИ-001/2026-63023499	
Кадастровый номер:	78:36:0005305:2323

1	2	3	4	5
2	101009.36	115053.81	-	0.1
3	101010.18	115048.64	-	0.1
4	101009.61	115043.47	-	0.1
5	101007.85	115041.29	-	0.1
6	101004.74	115040.31	-	0.1
7	101001.01	115040.5	-	0.1
8	100997.16	115041.32	-	0.1
9	100995.05	115042.79	-	0.1
10	100992.91	115047.37	-	0.1
11	100991.93	115052.55	-	0.1
12	100993.11	115054.68	-	0.1
13	100994.89	115055.66	-	0.1
14	100998.72	115057	-	0.1
15	101003.96	115057.56	-	0.1
1	101007.64	115056.93	-	0.1

полное наименование должности	ДОКУМЕНТ ПОДПИСАН ЭЛЕКТРОННОЙ ПОДПИСЬЮ Сертификат: 839971481847979980055521910400019784 43 Владелец: ПУБЛИЧНО-ПРАВОВАЯ КОМПАНИЯ РОСКАДАСТР Действителен: с 24.12.2025 по 19.03.2027	инициалы, фамилия

Земельный участок
вид объекта недвижимости

Лист № 83 раздела 4.2	Всего листов раздела 4.2: 100	Всего разделов: 8	Всего листов выписки: 201

07.05.2026г. № КУВИ-001/2026-63023499	
Кадастровый номер:	78:36:0005305:2323

Сведения о характерных точках границы части (частей) земельного участка

Учетный номер части: 78:36:0005305:2323/28

Система координат СК-1964

Номер точки	Координаты, м		Описание закрепления на местности	Средняя квадратичная погрешность определения координат характерных точек границ земельного участка, м
	X	Y		
1	2	3	4	5
1	101148.3	114645.7	-	-
2	101149.01	114650.94	-	0.1
3	101149.53	114655.76	-	-
4	101147.11	114655.77	-	-
5	101146.51	114655.74	-	-
6	101145.91	114655.63	-	-
7	101145.34	114655.45	-	-
8	101144.79	114655.21	-	-
9	101144.27	114654.9	-	-
10	101143.79	114654.53	-	-
11	101143.36	114654.1	-	-
12	101142.99	114653.63	-	-
13	101142.67	114653.11	-	-
14	101142.42	114652.57	-	-
15	101142.24	114651.99	-	-
16	101142.13	114651.4	-	-
17	101142.09	114650.8	-	-
18	101142.12	114650.19	-	-
19	101142.23	114649.6	-	-
20	101142.41	114649.02	-	-
21	101142.65	114648.47	-	-
22	101142.96	114647.95	-	-
23	101143.33	114647.47	-	-
24	101143.75	114647.05	-	-

ДОКУМЕНТ ПОДПИСАН
ЭЛЕКТРОННОЙ ПОДПИСЬЮ
Сертификат: 839971481847979980055521910400019784 43
Владелец: ПУБЛИЧНО-ПРАВОВАЯ КОМПАНИЯ РОСКАДАСТР
Действителен: с 24.12.2025 по 19.03.2027

полное наименование должности		инициалы, фамилия

Земельный участок
вид объекта недвижимости

Лист № 84 раздела 4.2	Всего листов раздела 4.2: 100	Всего разделов: 8	Всего листов выписки: 201

07.05.2026г. № КУВИ-001/2026-63023499	
Кадастровый номер:	78:36:0005305:2323

1	2	3	4	5
25	101144.23	114646.67	-	-
26	101144.74	114646.36	-	-
27	101145.29	114646.11	-	-
28	101145.87	114645.92	-	-
29	101146.46	114645.81	-	-
30	101147.06	114645.77	-	-
1	101148.3	114645.7	-	-

ДОКУМЕНТ ПОДПИСАН
ЭЛЕКТРОННОЙ ПОДПИСЬЮ
Сертификат: 839971481847979980055521910400019784 43
Владелец: ПУБЛИЧНО-ПРАВОВАЯ КОМПАНИЯ РОСКАДАСТР
Действителен: с 24.12.2025 по 19.03.2027

полное наименование должности		инициалы, фамилия

Земельный участок
вид объекта недвижимости

Лист № 85 раздела 4.2	Всего листов раздела 4.2: 100	Всего разделов: 8	Всего листов выписки: 201

07.05.2026г. № КУВИ-001/2026-63023499	
Кадастровый номер:	78:36:0005305:2323

Сведения о характерных точках границы части (частей) земельного участка

Учетный номер части: 78:36:0005305:2323/29

Система координат СК-1964

Номер точки	Координаты, м		Описание закрепления на местности	Средняя квадратичная погрешность определения координат характерных точек границ земельного участка, м
	X	Y		
1	2	3	4	5
1	100808.83	114664.01	-	0.1
2	100805.26	114664.62	-	-
3	100805.5	114665.57	-	-
4	100808.37	114682.31	-	-
5	100812.49	114702.67	-	-
6	100814.11	114708.14	-	-
7	100815.04	114714.05	-	-
8	100814.93	114719.88	-	-
9	100817.06	114737.38	-	-
10	100815.62	114743.35	-	-
11	100816.94	114751.3	-	-
12	100811.3	114752.06	-	-
13	100805.77	114756.97	-	-
14	100824.4	114753.62	-	0.1
1	100808.83	114664.01	-	0.1
1	100685.89	114785.14	-	0.1
2	100731.14	114774.38	-	-
3	100701.47	114780.89	-	-
4	100688.84	114782.65	-	-
5	100679.53	114781.24	-	-
6	100666.42	114784.5	-	-
7	100631.37	114790.66	-	-
8	100631.71	114792.45	-	0.1
9	100680.41	114782.38	-	0.1

полное наименование должности		инициалы, фамилия

ДОКУМЕНТ ПОДПИСАН
ЭЛЕКТРОННОЙ ПОДПИСЬЮ
Сертификат: 839971481847979980055521910400019784 43
Владелец: ПУБЛИЧНО-ПРАВОВАЯ КОМПАНИЯ РОСКАДАСТР
Действителен: с 24.12.2025 по 19.03.2027

Земельный участок
вид объекта недвижимости

Лист № 86 раздела 4.2	Всего листов раздела 4.2: 100	Всего разделов: 8	Всего листов выписки: 201

07.05.2026г. № КУВИ-001/2026-63023499	
Кадастровый номер:	78:36:0005305:2323

1	2	3	4	5
1	100685.89	114785.14	-	0.1

ДОКУМЕНТ ПОДПИСАН
ЭЛЕКТРОННОЙ ПОДПИСЬЮ
Сертификат: 839971481847979980055521910400019784 43
Владелец: ПУБЛИЧНО-ПРАВОВАЯ КОМПАНИЯ РОСКАДАСТР
Действителен: с 24.12.2025 по 19.03.2027

полное наименование должности		инициалы, фамилия

Земельный участок
вид объекта недвижимости

Лист № 87 раздела 4.2	Всего листов раздела 4.2: 100	Всего разделов: 8	Всего листов выписки: 201

07.05.2026г. № КУВИ-001/2026-63023499	
Кадастровый номер:	78:36:0005305:2323

Сведения о характерных точках границы части (частей) земельного участка

Учетный номер части: 78:36:0005305:2323/30

Система координат

Номер точки	Координаты, м		Описание закрепления на местности	Средняя квадратичная погрешность определения координат характерных точек границ земельного участка, м
	X	Y		
1	2	3	4	5
1	100657.51	114931.9	-	-
2	100631.37	114790.66	-	-
3	100666.42	114784.5	-	-
4	100679.53	114781.24	-	-
5	100688.84	114782.65	-	-
6	100701.47	114780.89	-	-
7	100731.14	114774.38	-	-
8	100685.89	114785.14	-	-
9	100680.41	114782.38	-	-
10	100631.71	114792.45	-	-
1	100657.51	114931.9	-	-
1	100805.77	114756.97	-	-
2	100811.3	114752.06	-	-
3	100816.94	114751.3	-	-
4	100815.62	114743.35	-	-
5	100817.06	114737.38	-	-
6	100814.93	114719.88	-	-
7	100815.04	114714.05	-	-
8	100814.11	114708.14	-	-
9	100812.49	114702.67	-	-
10	100808.37	114682.31	-	-
11	100805.5	114665.57	-	-
12	100805.26	114664.62	-	-
13	100808.83	114664.01	-	-

полное наименование должности		инициалы, фамилия

ДОКУМЕНТ ПОДПИСАН
ЭЛЕКТРОННОЙ ПОДПИСЬЮ
Сертификат: 839971481847979980055521910400019784 43
Владелец: ПУБЛИЧНО-ПРАВОВАЯ КОМПАНИЯ РОСКАДАСТР
Действителен: с 24.12.2025 по 19.03.2027

Земельный участок
вид объекта недвижимости

Лист № 88 раздела 4.2	Всего листов раздела 4.2: 100	Всего разделов: 8	Всего листов выписки: 201

07.05.2026г. № КУВИ-001/2026-63023499	
Кадастровый номер:	78:36:0005305:2323

1	2	3	4	5
14	100824.4	114753.62	-	-
1	100805.77	114756.97	-	-

ДОКУМЕНТ ПОДПИСАН
ЭЛЕКТРОННОЙ ПОДПИСЬЮ
Сертификат: 839971481847979980055521910400019784 43
Владелец: ПУБЛИЧНО-ПРАВОВАЯ КОМПАНИЯ РОСКАДАСТР
Действителен: с 24.12.2025 по 19.03.2027

полное наименование должности		инициалы, фамилия

Земельный участок
вид объекта недвижимости

Лист № 89 раздела 4.2	Всего листов раздела 4.2: 100	Всего разделов: 8	Всего листов выписки: 201

07.05.2026г. № КУВИ-001/2026-63023499	
Кадастровый номер:	78:36:0005305:2323

Сведения о характерных точках границы части (частей) земельного участка

Учетный номер части: 78:36:0005305:2323/31

Система координат

Номер точки	Координаты, м		Описание закрепления на местности	Средняя квадратичная погрешность определения координат характерных точек границ земельного участка, м
	X	Y		
1	2	3	4	5
1	100803.08	114631.09	-	-
2	100796.62	114594.19	-	-
3	100803.5	114628.59	-	-
4	100803.59	114629.5	-	-
5	100803.08	114631.09	-	-

ДОКУМЕНТ ПОДПИСАН
ЭЛЕКТРОННОЙ ПОДПИСЬЮ
Сертификат: 839971481847979980055521910400019784 43
Владелец: ПУБЛИЧНО-ПРАВОВАЯ КОМПАНИЯ РОСКАДАСТР
Действителен: с 24.12.2025 по 19.03.2027

полное наименование должности		инициалы, фамилия

Земельный участок
вид объекта недвижимости

Лист № 90 раздела 4.2	Всего листов раздела 4.2: 100	Всего разделов: 8	Всего листов выписки: 201

07.05.2026г. № КУВИ-001/2026-63023499	
Кадастровый номер:	78:36:0005305:2323

Сведения о характерных точках границы части (частей) земельного участка

Учетный номер части: 78:36:0005305:2323/32

Система координат

Номер точки	Координаты, м		Описание закрепления на местности	Средняя квадратичная погрешность определения координат характерных точек границ земельного участка, м
	X	Y		
1	2	3	4	5
1	101142.37	114604.54	-	-
2	101142.85	114605.65	-	-
3	101143.96	114613.84	-	-
4	101116.21	114628.03	-	-
5	101114.53	114628.51	-	-
6	101088.22	114630.65	-	-
7	101085.13	114630.91	-	-
8	101083.51	114630.76	-	-
9	101081.97	114629.97	-	-
10	101080.84	114628.66	-	-
11	101080.29	114627.02	-	-
12	101080.4	114625.3	-	-
13	101081.14	114623.74	-	-
14	101082.42	114622.58	-	-
15	101084.37	114621.95	-	-
16	101087.48	114621.68	-	-
17	101112.9	114619.61	-	-
18	101142.37	114604.54	-	-

полное наименование должности	ДОКУМЕНТ ПОДПИСАН ЭЛЕКТРОННОЙ ПОДПИСЬЮ Сертификат: 839971481847979980055521910400019784 43 Владелец: ПУБЛИЧНО-ПРАВОВАЯ КОМПАНИЯ РОСКАДАСТР Действителен: с 24.12.2025 по 19.03.2027	инициалы, фамилия

Земельный участок
вид объекта недвижимости

Лист № 91 раздела 4.2	Всего листов раздела 4.2: 100	Всего разделов: 8	Всего листов выписки: 201

07.05.2026г. № КУВИ-001/2026-63023499	
Кадастровый номер:	78:36:0005305:2323

Сведения о характерных точках границы части (частей) земельного участка

Учетный номер части: 78:36:0005305:2323/33

Система координат

Номер точки	Координаты, м		Описание закрепления на местности	Средняя квадратичная погрешность определения координат характерных точек границ земельного участка, м
	X	Y		
1	2	3	4	5
1	101126.62	114568.27	-	-
2	101127.41	114570.11	-	-
3	101126.88	114570.37	-	-
4	101126.88	114572.97	-	-
5	101126.89	114573.18	-	-
6	101126.92	114573.34	-	-
7	101126.99	114573.54	-	-
8	101127.1	114573.78	-	-
9	101127.27	114574.16	-	-
10	101126.96	114574.93	-	-
11	101126.2	114575.26	-	-
12	101125.43	114574.96	-	-
13	101125.27	114574.58	-	-
14	101125.15	114574.3	-	-
15	101125.1	114574.2	-	-
16	101124.99	114573.88	-	-
17	101124.9	114573.45	-	-
18	101124.88	114573.03	-	-
19	101124.89	114569.85	-	-
20	101124.96	114569.45	-	-
21	101125.22	114569.03	-	-
22	101125.55	114568.79	-	-
23	101126.62	114568.27	-	-

полное наименование должности	ДОКУМЕНТ ПОДПИСАН ЭЛЕКТРОННОЙ ПОДПИСЬЮ Сертификат: 839971481847979980055521910400019784 43 Владелец: ПУБЛИЧНО-ПРАВОВАЯ КОМПАНИЯ РОСКАДАСТР Действителен: с 24.12.2025 по 19.03.2027	инициалы, фамилия

Земельный участок
вид объекта недвижимости

Лист № 92 раздела 4.2	Всего листов раздела 4.2: 100	Всего разделов: 8	Всего листов выписки: 201

07.05.2026г. № КУВИ-001/2026-63023499	
Кадастровый номер:	78:36:0005305:2323

Сведения о характерных точках границы части (частей) земельного участка

Учетный номер части: 78:36:0005305:2323/34

Система координат

Номер точки	Координаты, м		Описание закрепления на местности	Средняя квадратичная погрешность определения координат характерных точек границ земельного участка, м
	X	Y		
1	2	3	4	5
1	101128.03	114571.53	-	-
2	101128.75	114573.21	-	-
3	101128.83	114573.39	-	-
4	101126.74	114573.95	-	-
5	101126.9	114574.32	-	-
6	101126.6	114575.09	-	-
7	101125.84	114575.42	-	-
8	101125.07	114575.12	-	-
9	101124.6	114574.06	-	-
10	101124.51	114573.36	-	-
11	101124.89	114572.59	-	-
12	101125.49	114572.22	-	-
13	101125.63	114572.18	-	-
14	101128.03	114571.53	-	-

полное наименование должности	ДОКУМЕНТ ПОДПИСАН ЭЛЕКТРОННОЙ ПОДПИСЬЮ Сертификат: 839971481847979980055521910400019784 43 Владелец: ПУБЛИЧНО-ПРАВОВАЯ КОМПАНИЯ РОСКАДАСТР Действителен: с 24.12.2025 по 19.03.2027	инициалы, фамилия

Земельный участок
вид объекта недвижимости

Лист № 93 раздела 4.2	Всего листов раздела 4.2: 100	Всего разделов: 8	Всего листов выписки: 201

07.05.2026г. № КУВИ-001/2026-63023499	
Кадастровый номер:	78:36:0005305:2323

Сведения о характерных точках границы части (частей) земельного участка

Учетный номер части: 78:36:0005305:2323/35

Система координат

Номер точки	Координаты, м		Описание закрепления на местности	Средняя квадратичная погрешность определения координат характерных точек границ земельного участка, м
	X	Y		
1	2	3	4	5
1	101126.56	114568.14	-	-
2	101127.36	114569.98	-	-
3	101126.74	114570.28	-	-
4	101126.74	114572.97	-	-
5	101126.75	114573.19	-	-
6	101126.79	114573.38	-	-
7	101126.87	114573.59	-	-
8	101126.97	114573.83	-	-
9	101127.14	114574.21	-	-
10	101126.83	114574.99	-	-
11	101126.08	114575.32	-	-
12	101125.3	114575.01	-	-
13	101125.14	114574.63	-	-
14	101125	114574.33	-	-
15	101124.86	114573.92	-	-
16	101124.77	114573.46	-	-
17	101124.74	114573.03	-	-
18	101124.75	114569.84	-	-
19	101124.83	114569.4	-	-
20	101125.12	114568.94	-	-
21	101125.57	114568.62	-	-
22	101126.56	114568.14	-	-

полное наименование должности		инициалы, фамилия

ДОКУМЕНТ ПОДПИСАН
ЭЛЕКТРОННОЙ ПОДПИСЬЮ
Сертификат: 839971481847979980055521910400019784 43
Владелец: ПУБЛИЧНО-ПРАВОВАЯ КОМПАНИЯ РОСКАДАСТР
Действителен: с 24.12.2025 по 19.03.2027

Земельный участок
вид объекта недвижимости

Лист № 94 раздела 4.2	Всего листов раздела 4.2: 100	Всего разделов: 8	Всего листов выписки: 201

07.05.2026г. № КУВИ-001/2026-63023499	
Кадастровый номер:	78:36:0005305:2323

Сведения о характерных точках границы части (частей) земельного участка

Учетный номер части: 78:36:0005305:2323/36

Система координат

Номер точки	Координаты, м		Описание закрепления на местности	Средняя квадратичная погрешность определения координат характерных точек границ земельного участка, м
	X	Y		
1	2	3	4	5
1	100634.9	115131.52	-	-
2	100634.82	115131.23	-	-
3	100634.88	115131.36	-	-
4	100634.9	115131.52	-	-
1	100636.74	115053.19	-	-
2	100636.98	115052.26	-	-
3	100637.44	115051.1	-	-
4	100636.74	115053.19	-	-
1	100648.31	115031.93	-	-
2	100648.28	115032.61	-	-
3	100642.99	115038.88	-	-
4	100646.29	115032.24	-	-
5	100647.15	115030.25	-	-
6	100648.31	115031.93	-	-
1	100652.19	115151.34	-	-
2	100647.82	115150.1	-	-
3	100647.5	115149.91	-	-
4	100652.19	115151.34	-	-

ДОКУМЕНТ ПОДПИСАН
ЭЛЕКТРОННОЙ ПОДПИСЬЮ
Сертификат: 839971481847979980055521910400019784 43
Владелец: ПУБЛИЧНО-ПРАВОВАЯ КОМПАНИЯ РОСКАДАСТР
Действителен: с 24.12.2025 по 19.03.2027

полное наименование должности		инициалы, фамилия

Земельный участок
вид объекта недвижимости

Лист № 95 раздела 4.2	Всего листов раздела 4.2: 100	Всего разделов: 8	Всего листов выписки: 201

07.05.2026г. № КУВИ-001/2026-63023499	
Кадастровый номер:	78:36:0005305:2323

Сведения о характерных точках границы части (частей) земельного участка

Учетный номер части: 78:36:0005305:2323/37

Система координат

Номер точки	Координаты, м		Описание закрепления на местности	Средняя квадратичная погрешность определения координат характерных точек границ земельного участка, м
	X	Y		
1	2	3	4	5
1	100846.83	114560.02	-	-
2	100849.19	114561.33	-	-
3	100852.83	114563.65	-	-
4	100853.02	114563.71	-	-
5	100853.25	114563.59	-	-
6	100858.57	114557.7	-	-
7	100919.5	114545.7	-	-
8	100915.39	114547.33	-	-
9	100911.84	114548.21	-	-
10	100906.78	114550.12	-	-
11	100900.14	114551.14	-	-
12	100896.62	114551.78	-	-
13	100878.8	114555.38	-	-
14	100859.81	114559.29	-	-
15	100854.58	114565.1	-	-
16	100853.83	114565.62	-	-
17	100852.81	114565.76	-	-
18	100851.96	114565.46	-	-
19	100848.17	114563.05	-	-
20	100844.49	114561	-	-
21	100829.83	114563.86	-	-
22	100792.85	114571.05	-	-
23	100792.58	114571.08	-	-
24	100792.54	114570.85	-	-

полное наименование должности	ДОКУМЕНТ ПОДПИСАН ЭЛЕКТРОННОЙ ПОДПИСЬЮ Сертификат: 839971481847979980055521910400019784 43 Владелец: ПУБЛИЧНО-ПРАВОВАЯ КОМПАНИЯ РОСКАДАСТР Действителен: с 24.12.2025 по 19.03.2027	инициалы, фамилия

Земельный участок
вид объекта недвижимости

Лист № 96 раздела 4.2	Всего листов раздела 4.2: 100	Всего разделов: 8	Всего листов выписки: 201

07.05.2026г. № КУВИ-001/2026-63023499	
Кадастровый номер:	78:36:0005305:2323

1	2	3	4	5
25	100846.83	114560.02	-	-
1	100934.55	114544.05	-	-
2	100934.24	114544.52	-	-
3	100933.85	114544.71	-	-
4	100929.25	114545.62	-	-
5	100924.81	114546.3	-	-
6	100924.11	114546.23	-	-
7	100923.42	114545.75	-	-
8	100923.11	114545.12	-	-
9	100923.09	114544.99	-	-
10	100934.39	114542.76	-	-
11	100934.58	114543.62	-	-
12	100934.55	114544.05	-	-
1	101064.02	114516.41	-	-
2	101100.79	114508.48	-	-
3	101100.99	114508.93	-	-
4	101100.95	114508.95	-	-
5	101080.01	114513.43	-	-
6	101039.11	114522.03	-	-
7	101010.76	114528.21	-	-
8	100999.23	114530.29	-	-
9	100989.52	114532.3	-	-
10	100989.18	114532.31	-	-
11	100988.77	114532.19	-	-
12	100988.67	114532.12	-	-
13	101014.53	114526.62	-	-
14	101038.22	114521.83	-	-
15	101064.02	114516.41	-	-

полное наименование должности	ДОКУМЕНТ ПОДПИСАН ЭЛЕКТРОННОЙ ПОДПИСЬЮ Сертификат: 839971481847979980055521910400019784 43 Владелец: ПУБЛИЧНО-ПРАВОВАЯ КОМПАНИЯ РОСКАДАСТР Действителен: с 24.12.2025 по 19.03.2027	инициалы, фамилия

Земельный участок
вид объекта недвижимости

Лист № 97 раздела 4.2	Всего листов раздела 4.2: 100	Всего разделов: 8	Всего листов выписки: 201

07.05.2026г. № КУВИ-001/2026-63023499	
Кадастровый номер:	78:36:0005305:2323

Сведения о характерных точках границы части (частей) земельного участка

Учетный номер части: 78:36:0005305:2323/38

Система координат

Номер точки	Координаты, м		Описание закрепления на местности	Средняя квадратичная погрешность определения координат характерных точек границ земельного участка, м
	X	Y		
1	2	3	4	5
1	100792.54	114570.85	-	-
2	100850.12	114559.36	-	-
3	100861.61	114557.1	-	-
4	100861.43	114557.22	-	-
5	100857.92	114557.99	-	-
6	100828.47	114563.76	-	-
7	100826.37	114564.19	-	-
8	100817.94	114565.9	-	-
9	100815.92	114566.28	-	-
10	100810.46	114567.37	-	-
11	100793.3	114570.72	-	-
12	100792.54	114570.86	-	-
13	100792.54	114570.85	-	-

полное наименование должности	ДОКУМЕНТ ПОДПИСАН ЭЛЕКТРОННОЙ ПОДПИСЬЮ Сертификат: 839971481847979980055521910400019784 43 Владелец: ПУБЛИЧНО-ПРАВОВАЯ КОМПАНИЯ РОСКАДАСТР Действителен: с 24.12.2025 по 19.03.2027	инициалы, фамилия

Земельный участок
вид объекта недвижимости

Лист № 98 раздела 4.2	Всего листов раздела 4.2: 100	Всего разделов: 8	Всего листов выписки: 201

07.05.2026г. № КУВИ-001/2026-63023499	
Кадастровый номер:	78:36:0005305:2323

Сведения о характерных точках границы части (частей) земельного участка

Учетный номер части: 78:36:0005305:2323/39

Система координат

Номер точки	Координаты, м		Описание закрепления на местности	Средняя квадратичная погрешность определения координат характерных точек границ земельного участка, м
	X	Y		
1	2	3	4	5
1	101127.47	114570.24	-	-
2	101127.08	114570.43	-	-
3	101127.09	114570.58	-	-
4	101127.15	114570.77	-	-
5	101127.24	114570.87	-	-
6	101128.02	114571.53	-	-
7	101128.75	114573.21	-	-
8	101128.98	114573.73	-	-
9	101128.83	114574.11	-	-
10	101128.07	114574.44	-	-
11	101127.3	114574.14	-	-
12	101127.14	114573.76	-	-
13	101126.84	114573.14	-	-
14	101125.86	114572.32	-	-
15	101125.5	114571.93	-	-
16	101125.23	114571.41	-	-
17	101125.11	114570.9	-	-
18	101125.02	114569.95	-	-
19	101125.06	114569.57	-	-
20	101125.3	114569.15	-	-
21	101125.6	114568.92	-	-
22	101126.67	114568.4	-	-
23	101127.47	114570.24	-	-

ДОКУМЕНТ ПОДПИСАН
ЭЛЕКТРОННОЙ ПОДПИСЬЮ
Сертификат: 839971481847979980055521910400019784 43
Владелец: ПУБЛИЧНО-ПРАВОВАЯ КОМПАНИЯ РОСКАДАСТР
Действителен: с 24.12.2025 по 19.03.2027

полное наименование должности		инициалы, фамилия

Земельный участок
вид объекта недвижимости

Лист № 99 раздела 4.2	Всего листов раздела 4.2: 100	Всего разделов: 8	Всего листов выписки: 201

07.05.2026г. № КУВИ-001/2026-63023499	
Кадастровый номер:	78:36:0005305:2323

Сведения о характерных точках границы части (частей) земельного участка

Учетный номер части: 78:36:0005305:2323/40

Система координат

Номер точки	Координаты, м		Описание закрепления на местности	Средняя квадратичная погрешность определения координат характерных точек границ земельного участка, м
	X	Y		
1	2	3	4	5
1	101127.52	114570.36	-	-
2	101127.22	114570.51	-	-
3	101127.25	114570.66	-	-
4	101127.33	114570.76	-	-
5	101127.9	114571.24	-	-
6	101128.75	114573.21	-	-
7	101129.04	114573.86	-	-
8	101128.96	114574.06	-	-
9	101128.2	114574.39	-	-
10	101127.43	114574.09	-	-
11	101127.27	114573.71	-	-
12	101127.03	114573.16	-	-
13	101126.93	114573.03	-	-
14	101125.94	114572.21	-	-
15	101125.61	114571.85	-	-
16	101125.36	114571.36	-	-
17	101125.25	114570.88	-	-
18	101125.16	114569.93	-	-
19	101125.2	114569.61	-	-
20	101125.41	114569.24	-	-
21	101125.66	114569.05	-	-
22	101125.75	114569	-	-
23	101126.73	114568.53	-	-
24	101127.52	114570.36	-	-

полное наименование должности	ДОКУМЕНТ ПОДПИСАН ЭЛЕКТРОННОЙ ПОДПИСЬЮ Сертификат: 839971481847979980055521910400019784 43 Владелец: ПУБЛИЧНО-ПРАВОВАЯ КОМПАНИЯ РОСКАДАСТР Действителен: с 24.12.2025 по 19.03.2027	инициалы, фамилия

Земельный участок
вид объекта недвижимости

Лист № 100 раздела 4.2	Всего листов раздела 4.2: 100	Всего разделов: 8	Всего листов выписки: 201

07.05.2026г. № КУВИ-001/2026-63023499	
Кадастровый номер:	78:36:0005305:2323

Сведения о характерных точках границы части (частей) земельного участка

Учетный номер части: 78:36:0005305:2323/41

Система координат

Номер точки	Координаты, м		Описание закрепления на местности	Средняя квадратичная погрешность определения координат характерных точек границ земельного участка, м
	X	Y		
1	2	3	4	5
1	100688.84	114782.65	-	-
2	100701.47	114780.89	-	-
3	100685.89	114785.14	-	-
4	100680.41	114782.38	-	-
5	100631.71	114792.45	-	-
6	100631.37	114790.66	-	-
7	100666.42	114784.5	-	-
8	100679.53	114781.24	-	-
9	100688.84	114782.65	-	-
1	100814.93	114719.88	-	-
2	100815.04	114714.05	-	-
3	100814.11	114708.14	-	-
4	100812.49	114702.67	-	-
5	100808.37	114682.31	-	-
6	100805.5	114665.57	-	-
7	100804.74	114662.63	-	-
8	100808.43	114661.99	-	-
9	100824.4	114753.62	-	-
10	100805.77	114756.97	-	-
11	100811.3	114752.06	-	-
12	100816.94	114751.3	-	-
13	100815.62	114743.35	-	-
14	100817.06	114737.38	-	-
15	100814.93	114719.88	-	-

ДОКУМЕНТ ПОДПИСАН
ЭЛЕКТРОННОЙ ПОДПИСЬЮ
Сертификат: 839971481847979980055521910400019784 43
Владелец: ПУБЛИЧНО-ПРАВОВАЯ КОМПАНИЯ РОСКАДАСТР
Действителен: с 24.12.2025 по 19.03.2027

полное наименование должности		инициалы, фамилия

Приложение №6
к Акту по результатам проведения государственной историко-культурной экспертизы проекта обеспечения сохранности объекта культурного наследия регионального значения «Строгановский сад», расположенного по адресу: г. Санкт-Петербург, Ушаковская наб. между домами 9, корпус 1, литера А; 9, корпус 2 и 17/1, литеры А, В, и объекта культурного наследия федерального значения «Институт Лесной (академия лесотехническая)», расположенного по адресу: г. Санкт-Петербург, Институтский пер., 5, при проведении земляных и строительных работ на земельном участке, непосредственно связанном с земельными участками в границах территории объекта культурного наследия, - «Проект обеспечения сохранности объекта культурного наследия регионального значения «Строгановский сад», расположенного по адресу: г. Санкт-Петербург, Ушаковская наб. между домами 9, корпус 1, литера А; 9, корпус 2 и 17/1, литеры А, В, и объекта культурного наследия федерального значения «Институт Лесной (академия лесотехническая)», адрес НПА: г. Санкт-Петербург, Институтский пер., 5, при проведении земляных и строительных работ, предусмотренных проектом: «Проектирование строительства III очереди Дублера ТКК района площади Мужества от узла шахт №122Б, 122А Выборгского ТКК до шахты №413 Главного ТКК», шифр 03.010390.П-01, разработанным ООО «ТГС» в 2019-2025 гг.», разработанным ООО «Строй-Эксперт» в 2019-2025 гг., шифр ОСОКН/31-06/03/25-2025

Копия договора на проведение экспертизы

Договор №1

НА ПРОВЕДЕНИЕ ГОСУДАРСТВЕННОЙ ИСТОРИКО-КУЛЬТУРНОЙ ЭКСПЕРТИЗЫ

г. Санкт-Петербург 6 декабря 2025 г.

Общество с ограниченным ответственностью «Строй–Эксперт» (далее - ООО «Строй-Эксперт»), именуемое в дальнейшем «Заказчик», в лице директора Аверьяновой Юлии Викторовны, действующего на основании Устава, с одной стороны, и аттестованный эксперт Губин Ян Владимирович (аттестован приказами Министерства культуры Российской Федерации «Об утверждении статуса аттестованного эксперта по проведению государственной историко-культурной экспертизы» от 25 декабря 2023 г. №3493 и от 24 января 2024 г. №105), с другой стороны, заключили настоящий Договор о нижеследующем:

1. Предмет договора и срок выполнения работы.

1.1. Заказчик поручает, а Эксперт обязуется провести государственную историко-культурную экспертизу проекта обеспечения сохранности объекта культурного наследия регионального значения «Строгановский сад», расположенного по адресу: г. Санкт-Петербург, Ушаковская наб. между домами 9, корпус 1, литера А; 9, корпус 2 и 17/1, литеры А, В, и объекта культурного наследия федерального значения «Институт Лесной (академия лесотехническая)», расположенного по адресу: г. Санкт-Петербург, Институтский пер., 5, при проведении земляных и строительных работ на земельном участке, непосредственно связанном с земельными участками в границах территории объекта культурного наследия, - «Проект обеспечения сохранности объекта культурного наследия регионального значения «Строгановский сад», расположенного по адресу: г. Санкт-Петербург, Ушаковская наб. между домами 9, корпус 1, литера А; 9, корпус 2 и 17/1, литеры А, В, и объекта культурного наследия федерального значения «Институт Лесной (академия лесотехническая)», адрес НПА: г. Санкт-Петербург, Институтский пер., 5, при проведении земляных и строительных работ, предусмотренных проектом: «Проектирование строительства III очереди Дублера ТКК района площади Мужества от узла шахт №122Б, 122А Выборгского ТКК до шахты №413 Главного ТКК», шифр 03.010390.П-01, разработанным ООО «ТГС» в 2019-2025 гг.», разработанным ООО «Строй-Эксперт» в 2019-2025 гг., шифр ОСОКН/31-06/03/25-2025.

1.2. Срок выполнения работы с 6 декабря 2025 г. по 02 июня 2026 г.

Срок действия договора 31 декабря 2026 г.

2. Стоимость работы и порядок расчетов.

2.1. Стоимость работ по настоящему Договору определяется соглашением о договорной цене.

2.2. Расчеты по договору осуществляются в течение 5 (пяти) рабочих дней после подписания акта выполненных работ.

3. Порядок сдачи-приемки выполненной работы.

3.1. В соответствии с пп. 18, 22 и 27 Положения о государственной историко-культурной экспертизе, утвержденного постановлением Правительства Российской Федерации №569 от 15.07.2009, заключение по результатам проведения экспертизы оформляется Экспертом в электронном виде, подписанном усиленной квалифицированной электронной подписью, и направляется Заказчику со всеми прилагаемыми документами и материалами в формате переносимого документа (PDF).

4. Обязательства сторон.

4.1. *Заказчик обязуется:*

4.1.1. Принять выполненную работу и оплатить Эксперту установленную стоимость в порядке и на условиях, предусмотренных настоящим Договором.

4.1.2 Заказчик вправе оказывать Эксперту содействие в выполнении предмета настоящего Договора, в том числе предоставлять необходимые документы и информацию.

770

4.2. *Эксперт обязуется:*

4.2.1. Соблюдать принципы и порядок проведения экспертизы, установленные статьей 29 Федерального закона «Об объектах культурного наследия (памятниках истории и культуры) народов Российской Федерации» №73-ФЗ от 25.06.2002 и Положением о государственной историко-культурной экспертизе, утвержденным постановлением Правительства Российской Федерации №569 от 15.07.2009;

4.2.2. Обеспечивать объективность, всесторонность и полноту проводимых исследований, а также достоверность и обоснованность своих выводов;

4.2.3. Самостоятельно оценивать результаты исследований, полученные им лично, ответственно и точно формулировать выводы в пределах своей компетенции;

4.2.4. Обеспечивать конфиденциальность полученной при проведении экспертизы информации;

4.2.5. Соблюдать установленные сроки и порядок проведения экспертизы и сдать результат работы Заказчику по акту выполненных работ;

4.2.6. Информировать орган охраны объектов культурного наследия о случаях воздействия на эксперта в целях оказания влияния на результаты экспертизы.

4.3. Заказчик обязуется: принимать результат работы по акту выполненных работ и оплачивать его согласно условиям договора.

4.4. Эксперт имеет право: на своевременную и в полном объеме оплату выполненных по договору работ.

5. Заключительные положения.

5.1. Настоящий Договор составлен в двух экземплярах, идентичных по своему содержанию, один из которых передается Эксперту, другой – Заказчику.

6. Юридические адреса и реквизиты сторон.

«Заказчик»:
ООО «Строй-Эксперт»
191119, г. Санкт-Петербург, Лиговский проспект, дом 121, литер В, помещение 1-Н, комната № 19
тел/факс (812) 454-01-17
e-mail: expert@teoc.ru
ИНН 7801409951
КПП 784001001
ОГРН 5067847066975
Р/с 40702810606000014558
Ст-Петербургский ф-л ПАО "Банк ПСБ"
к/с 30101810000000000920
БИК 044030920
ОКПО 94627975

Директор _____ /Ю.В.Аверьянова/

«Эксперт»:
Губин Ян Владимирович
ИНН 781305962318; Паспорт серия 4010 № 153145, выдан ТП №59 отдела УФМС России по Санкт-Петербургу и Ленинградской области в Петроградском районе г. Санкт-Петербурга. 02.02.2011;
Номер счета: 40817810455031309759
в СЕВЕРО-ЗАПАДНЫЙ БАНК ПАО СБЕРБАНК г. САНКТ-ПЕТЕРБУРГ
БИК: 044030653
Корреспондентский счет: 30101810500000000653
КПП: 783502001; ИНН: 7707083893
ОКПО: 09171401; ОГРН: 1027700132195

_____ Я.В. Губин

Приложение №7
к Акту по результатам проведения государственной историко-культурной экспертизы проекта обеспечения сохранности объекта культурного наследия регионального значения «Строгановский сад», расположенного по адресу: г. Санкт-Петербург, Ушаковская наб. между домами 9, корпус 1, литера А; 9, корпус 2 и 17/1, литеры А, В, и объекта культурного наследия федерального значения «Институт Лесной (академия лесотехническая)», расположенного по адресу: г. Санкт-Петербург, Институтский пер., 5, при проведении земляных и строительных работ на земельном участке, непосредственно связанном с земельными участками в границах территории объекта культурного наследия, - «Проект обеспечения сохранности объекта культурного наследия регионального значения «Строгановский сад», расположенного по адресу: г. Санкт-Петербург, Ушаковская наб. между домами 9, корпус 1, литера А; 9, корпус 2 и 17/1, литеры А, В, и объекта культурного наследия федерального значения «Институт Лесной (академия лесотехническая)», адрес НПА: г. Санкт-Петербург, Институтский пер., 5, при проведении земляных и строительных работ, предусмотренных проектом: «Проектирование строительства III очереди Дублера ТКК района площади Мужества от узла шахт №122Б, 122А Выборгского ТКК до шахты №413 Главного ТКК», шифр 03.010390.П-01, разработанным ООО «ТГС» в 2019-2025 гг.», разработанным ООО «Строй-Эксперт» в 2019-2025 гг., шифр ОСОКН/31-06/03/25-2025

Иная документация

ПРАВИТЕЛЬСТВО САНКТ-ПЕТЕРБУРГА

КОМИТЕТ ПО ГОСУДАРСТВЕННОМУ КОНТРОЛЮ, ИСПОЛЬЗОВАНИЮ И ОХРАНЕ ПАМЯТНИКОВ ИСТОРИИ И КУЛЬТУРЫ (КГИОП)

ул. Зодчего Росси, д. 1-3, литера А, Санкт-Петербург, 191023
Тел. (812) 417-43-03, Факс (812) 710-42-45
E-mail: kgiop@gov.spb.ru
https://www.gov.spb.ru, http://kgiop.ru

№01-43-2716/25-0-1 от 11.02.2025
_____ № _____

На № 06-04-861/25-0-0 от 07.02.2025
Вх. № 01-43-2716/25-0-0 от 10.12.2024

СПб ГКУ «Управление заказчика»

Рассмотрев схему работ по объекту: «Проектирование строительства III очереди Дублера ТКК района площадь Мужества от узла шахт № 122Б, 122А Выборгского ТКК до ш. № 413 Главного ТКК», КГИОП сообщает следующее.

1) Согласно представленной схеме, работы планируются частично в границах объект а культурного наследия (далее – ОКН):

– ОКН регионального значения «Строгановский сад», расположенного по адресу: Санкт-Петербург, Санкт-Петербург, Ушаковская наб. между домами 9, корпус 1, литера А; 9, корпус 2 и 17/1, литеры А, В.

Деятельность на объектах культурного наследия регламентируется Федеральным законом № 73-ФЗ от 25.06.2002 г. «Об объектах культурного наследия (памятниках истории и культуры) народов Российской Федерации» (далее – Закон № 73-ФЗ).

В отношении вышеуказанного ОКН КГИОП выдано задание на проведение работ по сохранению от 25.04.2019 № 01-52-47/19-0-2.

2) Согласно ст. 33 Закона № 73-ФЗ объекты культурного наследия подлежат государственной охране в целях предотвращения их повреждения, разрушения или уничтожения, изменения облика, нарушения установленного порядка их использования, незаконного перемещения и предотвращения других действий, могущих причинить вред объектам культурного наследия, а также в целях их защиты от неблагоприятного воздействия окружающей среды и от иных негативных воздействий.

На основании п. 2 ст. 36 Закона № 73-ФЗ изыскательские, проектные, земляные, строительные, мелиоративные, хозяйственные работы, и иные работы в границах территории объекта культурного наследия проводятся при условии соблюдения установленных статьей 5.1 настоящего Федерального закона требований к осуществлению деятельности в границах территории объекта культурного наследия, при условии реализации согласованных соответствующим органом охраны объектов культурного наследия, обязательных разделов об обеспечении сохранности указанных объектов культурного наследия, включающих оценку воздействия проводимых работ на указанные объекты культурного наследия.

На основании п.3 ст. 36 Закона № 73-ФЗ строительные и иные работы на земельном участке, непосредственно связанном с земельным участком в границах территории объекта культурного наследия, проводятся при наличии в проектной документации разделов об обеспечении сохранности указанного объекта культурного наследия или проекта

СПб ГКУ "Управление заказчика"
№ 01-10-1072/25-0-0
от 11.02.2025

обеспечения сохранности указанного объекта культурного наследия, включающих оценку воздействия проводимых работ на указанный объект культурного наследия, согласованных с региональным органом охраны объектов культурного наследия.

В соответствии со ст. 30 Закона № 73-ФЗ документация по обеспечению сохранности объекта культурного наследия при проведении земляных, строительных, мелиоративных, хозяйственных работ, и иных работ является предметом государственной историко-культурной экспертизы.

Исходя из вышесказанного, кроме уже согласованного КГИОП раздела об обеспечении сохранности объекта культурного наследия "Строгановский сад", раздел об обеспечении сохранности должен быть разработан для объектов культурного наследия «Исторические конструкции дачи П.А. и С.В. Строгановых в Строгановском саду на Черной речке (1795г., архитектор А.Н.Воронихин)» и «Институт Лесной (Академия лесотехническая)».

3) Согласно Закону Санкт-Петербурга от 19.01.2009 № 820-7 «О границах объединенных зон охраны объектов культурного наследия, расположенных на территории Санкт-Петербурга, режимах использования земель и требованиях к градостроительным регламентам в границах указанных зон» (ред. 29.03.2023) территория работ, согласно представленной схеме, расположена частично в границах единой зоны регулирования застройки и хозяйственной деятельности ЗРЗ(36)01, ОЗРЗ-2(34)01, ОЗРЗ-1(34), частично в границах единой зоны охраняемого ландшафта ЗОЛ(10)03, ЗОЛ(36)01, а также частично вне границ зон охраны объектов культурного наследия.

Работы по прокладке сетей требованиям режима ЗРЗ(36)01, ОЗРЗ-2(34)01, ОЗРЗ-1(34) не противоречат.

Согласно общим требованиям ЗОЛ:

5.1.1. Запрещается строительство объектов капитального строительства.

5.1.5. Запрещается изменение основных характеристик ландшафта, в том числе рельефа, геологической структуры (замена грунта), гидрологического режима территории, за исключением случаев сохранения и восстановления (регенерации) природной среды объекта (объектов) культурного наследия.

5.1.6. Запрещается изменение искусственного режима увлажнения территории (искусственный дренаж или обводнение), установленного в период завершения формирования ландшафтного окружения объектов культурного наследия, для сохранения природной среды которых установлены Режимы.

5.1.7. Запрещается повреждение и уничтожение зеленых насаждений, за исключением рубок, направленных на сохранение соотношения открытых и закрытых пространств, рядовых посадок, живых изгородей, куртин, групп в целях обеспечения визуального восприятия объектов культурного наследия в их историко-градостроительной и природной среде, сохранения видового состава растительности, при условии соблюдения требований в области охраны окружающей среды, а также рубок, производимых в рамках мер по защите зеленых насаждений.

5.2.3. Размещение дорог местного значения, основных проездов, сетей инженерно-технического обеспечения допускается при условии сохранения вида охраняемого ландшафта, обеспечения сохранности примыкающих объектов культурного наследия, выявленных объектов культурного наследия, исторических зданий и ценных элементов планировочной и ландшафтно-композиционной структуры, указанных в приложении 1

к Режимам, и после получения положительного заключения государственного органа охраны объектов культурного наследия.

В связи с вышеуказанным для получения заключения о соответствии работ требованиям режимов ЗОЛ необходимо предоставить в КГИОП эскизный проект предполагаемых работ на территории ЗОЛ, составленный в соответствии с требованиями Постановления Правительства Санкт-Петербурга от 29.12.2014 № 1264 «О порядке подготовки заключений в соответствии с требованиями Закона Санкт Петербурга «О границах зон охраны объектов культурного наследия на территории Санкт-Петербурга и режимах использования земель в границах указанных зон и о внесении изменений в закон Санкт Петербурга «О Генеральном плане Санкт Петербурга и границах зон охраны объектов культурного наследия» (далее – Постановление № 1264).

Согласно требованиям п. 2.2 Постановления № 1264 к эскизному проекту должны быть приложены материалы фотофиксации зоны производства работ, ландшафтные изыскания местности, на которой планируется проводить работы, топографический план территории производства работ в масштабе 1:500.

В случае обнаружения в ходе земляных работ объектов археологического наследия организация, осуществляющая работы, в соответствии с требованиями действующего законодательства об охране объектов культурного наследия (ст. 36 Федерального закона от 25.06.2002 № 73-ФЗ «Об объектах культурного наследия (памятниках истории и культуры) народов Российской Федерации») обязана приостановить их и обратится в организацию, имеющую открытый лист на право проведения археологических раскопок, а также проинформировать КГИОП.

4) 16.06.2021 г. опубликован приказ Министерства культуры РФ (далее – МК РФ) от 30.10.2020 №1295 «Об утверждении предмета охраны, границ территории и требований к градостроительным регламентам в границах территории исторического поселения федерального значения город Санкт-Петербург» (далее – историческое поселение). Территория работ расположена частично в границах территории исторического поселения, утвержденного вышеуказанным приказом МК РФ.

Первый заместитель председателя КГИОП

ДОКУМЕНТ ПОДПИСАН ЭЛЕКТРОННОЙ ПОДПИСЬЮ
Сертификат 008D7AA27528E072E009F55CD5B2375461
Владелец **Козырева Екатерина Андреевна**
Действителен с 05.12.2024 по 28.02.2026

. Козырева

Дьяконов Н.П. 417-43-33

Приложение №8
к Акту по результатам проведения государственной историко-культурной экспертизы проекта обеспечения сохранности объекта культурного наследия регионального значения «Строгановский сад», расположенного по адресу: г. Санкт-Петербург, Ушаковская наб. между домами 9, корпус 1, литера А; 9, корпус 2 и 17/1, литеры А, В, и объекта культурного наследия федерального значения «Институт Лесной (академия лесотехническая)», расположенного по адресу: г. Санкт-Петербург, Институтский пер., 5, при проведении земляных и строительных работ на земельном участке, непосредственно связанном с земельными участками в границах территории объекта культурного наследия, - «Проект обеспечения сохранности объекта культурного наследия регионального значения «Строгановский сад», расположенного по адресу: г. Санкт-Петербург, Ушаковская наб. между домами 9, корпус 1, литера А; 9, корпус 2 и 17/1, литеры А, В, и объекта культурного наследия федерального значения «Институт Лесной (академия лесотехническая)», адрес НПА: г. Санкт-Петербург, Институтский пер., 5, при проведении земляных и строительных работ, предусмотренных проектом: «Проектирование строительства III очереди Дублера ТКК района площади Мужества от узла шахт №122Б, 122А Выборгского ТКК до шахты №413 Главного ТКК», шифр 03.010390.П-01, разработанным ООО «ТГС» в 2019-2025 гг.», разработанным ООО «Строй-Эксперт» в 2019-2025 гг., шифр ОСОКН/31-06/03/25-2025

Копия охранного обязательства собственника объекта культурного наследия

ПРАВИТЕЛЬСТВО САНКТ-ПЕТЕРБУРГА

КОМИТЕТ ПО ГОСУДАРСТВЕННОМУ КОНТРОЛЮ, ИСПОЛЬЗОВАНИЮ И ОХРАНЕ ПАМЯТНИКОВ ИСТОРИИ И КУЛЬТУРЫ

Р А С П О Р Я Ж Е Н И Е

08 АВГ 2024 № 438-сб/24

О внесении изменений в распоряжение КГИОП от 23.08.2021 № 07-19-427/21

1. Внести в распоряжение КГИОП от 23.08.2021 № 07-19-427/21 «Об утверждении охранного обязательства собственника или иного законного владельца объекта культурного наследия федерального значения «Парк», включенного в единый государственный реестр объектов культурного наследия (памятников истории и культуры) народов Российской Федерации» (далее – объект) следующие изменения:

1.1. Изложить пункт 3 раздела «Приложение» охранного обязательства, утвержденного изменяемым распоряжением, в следующей редакции:

«3. Паспорт объекта культурного наследия от 15.04.2024;».

1.2. Изложить приложение № 3 к охранному обязательству согласно приложению к настоящему распоряжению.

2. Начальнику Юридического управления - юрисконсульту КГИОП обеспечить регистрацию распоряжения и его передачу в необходимом числе копий в отдел обработки и хранения документированной информации Управления организационного обеспечения и контроля КГИОП в течение трех рабочих дней со дня его утверждения.

3. Начальнику отдела обработки и хранения документированной информации Управления организационного обеспечения и контроля КГИОП обеспечить направление копии распоряжения собственнику объекта, другим лицам, к обязанностям которых относится его исполнение, а также в орган, уполномоченный на ведение Единого государственного реестра недвижимости в порядке, установленном законодательством Российской Федерации, не позднее пятнадцати рабочих дней со дня утверждения настоящего распоряжения.

4. Начальнику отдела государственного реестра объектов культурного наследия Управления государственного реестра объектов культурного наследия КГИОП обеспечить направление распоряжения в Министерство культуры Российской Федерации для приобщения к учетному делу объекта.

5. Директору Санкт-Петербургского государственного казенного учреждения «Центр информационного обеспечения охраны объектов культурного наследия» обеспечить размещение распоряжения на сайте КГИОП в информационно-телекоммуникационной сети «Интернет» и в локальной компьютерной сети КГИОП.

6. Контроль за выполнением распоряжения остается за заместителем председателя Комитета Агановой Г.Р.

Заместитель председателя Комитета Г.Р. Аганова

Приложение к распоряжению КГИОП
от 08 АВГ 2024 № 438-08/24

Утверждено
приказом Министерства культуры
Российской Федерации
от 2 июля 2015 г. № 1906

Экземпляр № 1

781620667080106

Регистрационный номер объекта культурного наследия в едином государственном реестре объектов культурного наследия (памятников истории и культуры) народов Российской Федерации

ПАСПОРТ
ОБЪЕКТА КУЛЬТУРНОГО НАСЛЕДИЯ

Фотографическое изображение объекта культурного наследия, за исключением отдельных объектов археологического наследия, фотографическое изображение которых вносится на основании решения соответствующего органа охраны объектов культурного наследия

02.11.2016
Дата съемки (число,месяц,год)

1. Сведения о наименовании объекта культурного наследия

Парк

2. Сведения о времени возникновения или дате создания объекта культурного наследия, датах основных изменений (перестроек) данного объекта и (или) датах связанных с ним исторических событий

1827-1830-е гг.

3. Сведения о категории историко-культурного значения объекта культурного наследия

Федерального значения	Регионального значения	Местного (муниципального значения)
+		

4. Сведения о виде объекта культурного наследия

Памятник	Ансамбль	Достопримечательное место
	+	

5. Номер и дата принятия органом государственной власти решения о включении объекта культурного наследия в единый государственный реестр объектов культурного наследия (памятников истории и культуры) народов Российской Федерации

- постановление Правительства Российской Федерации «О перечне объектов исторического и культурного наследия федерального (общероссийского) значения, находящихся в г. Санкт-Петербурге» № 527 от 10.07.2001 г.

6. Сведения о местонахождении объекта культурного наследия (адрес объекта или при его отсутствии описание местоположения объекта)

Санкт-Петербург, Институтский пер., 5

7. Сведения о границах территории объекта культурного наследия, включенного в единый государственный реестр объектов культурного наследия (памятников истории и культуры) народов Российской Федерации

- Распоряжение КГИОП "Об утверждении границ и режима использования территории объекта культурного наследия федерального значения "Институт Лесной (Академия лесотехническая)" № 294-рп от 26.04.2023 г.

8. Описание предмета охраны объекта культурного наследия

Объемно-пространственное и планировочное решение, рельеф: историческое объемно-пространственное и планировочное решение парка: пейзажная композиция; сочетание открытых (полян, прудов, дорог, партерной части перед главным зданием), полуоткрытых

(участки с группами и одиночными деревьями), закрытых пространств (массивы), водоемов (пруды), зданий и сооружений, малых форм (ваза на партере перед главным зданием); визуальное восприятие парка со стороны Новороссийской улицы, Большого Сампсониевского проспекта, Новосильцевского переулка, улицы Карбышева и Лесного проспекта (кулисы групповых и рядовых посадок высокоствольных деревьев по периметру парка): перспективы вдоль парковых аллей и пешеходных дорог; планировочное решение перед главным зданием (партерная часть, обрамленная дугообразными отрезками дорожек); ландшафтные участки: две террасы, верхняя и нижняя, разделенные литориновым уступом с групповыми и одиночными посадками; лесопарковый характер северо-западной, юго-западной и северо-восточной частей парка; историческая трассировка и габариты аллей: Морозова, Иванова, Комсомола, Орлова, Кайгородова; конструкция парковых дорожек (из гранитных высевок красного цвета на щебеночном основании); Ботанический сад: верхний и нижний дендросады, цветочная плантация, декоративный питомник и оранжерея; рельеф: литориновый уступ с северо-запада к юго-востоку; мелиоративная система, преимущественно в нижней части парка; Малый Цветочный пруд – местоположение (на территории нижнего дендросада в западной его части), абрис береговой линии, водовыпуски; пруд с лестничным спуском – местоположение (восточная часть верхнего дендросада), абрис береговой линии; исторический искусственный ручей (в настоящее время пересохший) в юго-западной части верхней части террасы с остатками искусственных сооружений; захоронение Э.Л. Вольфа – местоположение, габариты и конфигурация участка; архитектурно-художественное решение надгробия: квадратная в плане стела из красного гранита на квадратном в плане ступенчатом основании, в центре цветника, ограниченном гранитным поребриком, на мощеной бетонными плитами площадке; на лицевой полированной поверхности расположены вырубленные и тонированные под золото контррельефные шрифтовые литеры; две круглые в плане каменные плиты (на месте дуэли К.П. Чернова с В.Д. Новосильцевым); прямоугольная стела из серого природного камня с профилированным карнизом в завершении: характер и содержание памятной надписи; со стороны Большого Сампсониевского проспекта и Новосильцевского переулка парк имеет металлическую ограду*, входящую в состав выявленного объекта культурного наследия «Комплекс зданий приюта-лечебницы Е.А. Евреиновой для хронически больных детей»; на территории парка расположены: 1. объект культурного наследия регионального значения «Братская могила героев Великой Октябрьской Социалистической революции»; 2. объект культурного наследия регионального значения «Могила Баранова Константина Арсеньевича (1888-1922 гг.) – члена КПСС с 1917 года, участника обороны революционно Петрограда»; 3. объект культурного наследия регионального значения «Могила Ковалева Ивана Демьяновича (1879-1934 гг.) – члена КПСС с 1900 года; 4. выявленный объект культурного наследия «Комплекс зданий приюта-лечебницы Е.А. Евреиновой для хронически больных детей». Насаждения: газоны: партерный, обыкновенный и разнотравье, в основном под пологом древостоя; историческое цветочное оформление партерной части; исторический видовой состав: деревья (лиственница, липа, клён, дуб черешчатый, дуб красный, туя, сосна, ясень, ива, каштан, береза, рябина и т.д.); куртины кустарников (боярышник, жимолость (татарская, рябинолистная, каменная), таволга дуболистная, бузина, барбарис, кизильник, мушмула, ракитник и т.д.); рядовые посадки: липа, клен, лиственница, туя, дуб, ель; групповые и одиночные посадки: лиственница, сосна, клен и т.д.; массивы лиственных и хвойных пород; на партерной части перед главным зданием симметричная композиция из букетной посадки лиственницы, групповой посадки ели и двух дубов; аллея из дубов и лип (Институтский переулок): аллея из дубов с северной стороны главного здания: аллея из лиственниц (аллея Морозова): аллея из лиственниц и клена (аллея Кайгородова): аллея из клена и лип (аллея Комсомола): группа туи и ели на площадке у здания по адресу: Институтский пер., дом 5, корпус 5, литера А; коллекция древесных и кустарниковых растений, содержащаяся в парке, включая Ботанический сад (см. раздел «Дендрологическая коллекция»). Дендрологическая коллекция п/п Латинское название Русское название Краснокнижные (КК) 1. biloba L. Гинкго двулопастный 2. lawsoniana (A. Murray) Parl. Кипарисовик Лавсона 3. nootkatensis (D.Don) Spach. Кипарисовик нутканский 4. obtusa (Siebold et Zucc.) Siebold et Zucc. Кипарисовик туполистный 5. pisifera (Siebold et Zucc.) Endl. Кипарисовик горохоплодный 6. chinensis L. Можжевельник китайский 7. communis L. Можжевельник обыкновенный 8. conferta Parl. Можжевельник прибрежный КК РФ 2005 3 9. davurica Pall. Можжевельник даурский 10. hemisphaerica J. Presl et C. Presl Можжевельник полушаровидный 11. rigida Siebold et Zucc. Можжевельник твердый КК РФ 2005 2 12. sabina L. Можжевельник казацкий 13. sargentii Takeda Можжевельник Саржента КК РФ 2005 3 14. sibirica Burgsd. Можжевельник сибирский 15. virginiana L. Можжевельник виргинский 16. decussata Kom. Микробиота перекрестнопарная КК РФ 2005 2 17. orientalis Lam. Платукладус (Биота) восточная 18. koraiensis Nakai Туя корейская 19. occidentalis L. Туя западная 20. plicata Donn ex D.Don Туя складчатая, гигантская

21. x intermedia Hort. ex Gordon Туя промежуточная /золотисто-кончиковая/ 22. dolabrata (Thunb. ex L.f.) Siebold et Zucc. Туевик поникающий 23. alba Mill. Пихта белая 24. arizonica Merriam Пихта аризонская 25. balsamea (L.) Mill. Пихта бальзамическая 26. celhalonica Loudon Пихта греческая 27. concolor (Gordon et Glend.) Lindl. ex Hildebr. Пихта одноцветная 28. excelsior Franco Пихта высокая 29. fraseri (Pursh) Poir. Пихта Фразера 30. gracilis Kom. Пихта изящная 31. holophylla Maxim. Пихта цельнолистная 32. homolepis Siebold et Zucc. Пихта равночешуйчатая 33. koreana E.H.Wilson Пихта корейская 34. lasiocarpa (Hook.) Nutt. Пихта субальпийская 35. nephrolepis (Trautv. ex Maxim.) Maxim. Пихта белокорая, почкочешуйчатая 36. nordmanniana (Steven) Spach Пихта Нордманна, кавказская 37. numidica De Lannoy ex Carriere Пихта нумидийская (алжирская) 38. procera Rehder Пихта высокогорная 39. sachalinensis (F.Schmidt) Mast. Пихта сахалинская 40. sibirica Ledeb. Пихта сибирская 41. veitchii Lindl. Пихта Вича 42. decidua Mill. Лиственница европейская 43. gmelinii (Rupr.) Kuzen. Лиственница Гмелина 44. kamtschatica (Rupr.) Carrière Лиственница камчатская 45. leptolepis (Siebold et Zucc.) Gord. Лиственница тонкочешуйчата, понская 46. mandshuricum Maxim. Лиственница маньчжурская 47. Marschlinsii Goaz Лиственница Маргилинда 48. occidentalis Nutt. Лиственница западная 49. olgensis A.Henry Лиственница ольгинская 50. polonica Racib. Лиственница польская 51. principis-rupprechtii Mayr. Лиственница принца Рупрехта 52. sibirica Ledeb. Лиственница сибирская 53. x czekanowskii Szaf. Лиственница Чекановского 54. x eurolepis A.Henry Лиственница широкочешуйчатая 55. x maritima Sukacz. Лиственница приморская 56. x potaninii Batal Лиственница Потанина 57. abies (L.) H.Karst. Ель европейская 58. jezoensis (Siebold et Zucc.) Carriere Ель аянская 59. alcoquiana (Veitch ex Lindl.) Carrière Ель Алькокка, двуцветная 60. asperata Mast. Ель шероховатая 61. complanata Mast. Ель сплюснутая 62. engelmannii Parry ex Engelm. Ель Энгельмана 63. glauca (Moench) Voss Ель белая,сизая, канадская 64. glehnii (F. Schmidt) Mast. Ель Глена 65. hondoensis Mayr ex Koehne Ель хондская 66. koyamae Shiras. Ель Коями 67. koraiensis Nakai Ель корейская 68. mariana (Mill.) Britton, Sterns et Poggenb. Ель черная 69. maximowiczii Regel ex Mast. Ель Максимовича 70. meyeri Rehder et E.H.Wilson Ель Мейера 71. morinda Link. ель гималайская, ель индийская 72. obovata Ledeb. Ель сибирская 73. obovata Ledeb. Ель сибирская /Голубая/ 74. omorika (Pančić) Purk. Ель Сербская 75. orientalis (L.) Peterm. Ель восточная 76. pungens Engelm. Ель колючая 77. rubens Sarg. Ель красная 78. schrenkiana Fisch. et C.A.Mey. Ель Шренка, тяньшанская 79. sitchensis (Bong.) Carriere Ель ситхинская 80. banksiana Lamb. Сосна Банкса 81. cembra L. Сосна кедровая европейская 82. friesiana Wich. Сосна Фриза 83. griffithii Mc. Clelland Сосна Гриффита 84. kochiana Klotzsch ex K.Koch Сосна Коха 85. koraiensis Siebold et Zucc. Сосна кедровая корейская, кедр корейский 86. monticola Douglas ex D.Don Сосна горная Веймутова 87. mugo Turra Сосна горная 88. nigra Arn. Сосна черная 89. parviflora Siebold et Zucc. Сосна мелкоцветковая 90. peuce Griseb. Сосна румелийская 91. ponderosa Douglas ex Lawson et C.Lawson Сосна желтая 92. pumila (Pall.) Regel Сосна стланиковая, кедровый стланик 93. sibirica Du Tour Сосна сибирскя,кедровая, сибирский кедр 94. sinensis D.Don Сосна китайская 95. strobus L. Сосна Веймутова 96. sylvestris L. Сосна обыкновенная 97. sylvestris L. Сосна обыкновенная /Монгольская/ 98. uncinata Ramond ex DC. Сосна горная крючковатая 99. wallichiana A.B.Jacks. Сосна веймутова гималайская 100. caesia (Schwer.) Flous Псевдотсуга Менциза серая 101. menziesii (Mirb.) Franco Псевдотсуга Менциза 102. menziesii (Mirb.) Franco Псевдотсуга Менциза /Сизая/ 103. canadensis (L.) Carrière Тсуга канадская 104. baccata L. Тис ягодный КК РФ 2005 2 105. brevifolia Nutt. Тис коротколистный 106. canadensis Marshall Тис канадский 107. cuspidata Siebold et Zucc. Тис остроконечный КК РФ 2005 3 108. x media Rehder Тис средний 109. argutum Maxim. Клен острозубчатый 110. barbinerve Maxim. Клен бородатый 111. californicum (Torr. et Gray) D.Dietr. Клен калифорнийский 112. campestre L. Клен полевой 113. carpinifolium Siebold et Zucc. Клен граболистный 114. circinatum Pursh Клен завитой 115. cissifolium (Siebold et Zucc.) K. Koch Клен виноградолистный 116. crataegifolium Siebold et Zucc. Клён боярышниколистный 117. davidii Franch. Клен Давида 118. ginnala Maxim. Клен приречной 119. glabrum Torr. Клен голый 120. griseum (Franch.) Pax Клен серый 121. heldreichii Orph. ex Boiss. Клен Гельдрейха, Хельдрейха 122. japonicum Thunb. Клен японский КК РФ 2005 1 123. laetum C.A.Mey. Клен светлый 124. mandshuricum Maxim. Клен маньчжурский 125. miyabei Maxim. Клен Мийабе 126. mono Maxim. Клен моно, мелколистный 127. negundo L. Клен ясенелистный 128. nikoense Maxim. Клен Никко 129. palmatum Thunb. Клён длaневи□дный 130. pensylvanicum L. Клен пенсильванский 131. pictum Thunb. Клен красивый 132. platanoides L. Клен остролистный 133. pseudoplatanus L. Клен ложноплатановый, явор 134. pseudosieboldianum (Pax) Kom. Клен ложнозибольдов 135. rubrum L. Клен красный 136. saccharinum L. Клен сахаристый,серебристый 137. saccharum Marshall Клен сахарный 138. semenovii Regel et Herd. Клен Семенова 139. shirasawanum Koidz. Клен Ширасавы 140. sieboldianum Miq. Клен Зибольдов 141. spicatum Lam. Клен колосистый 142. tataricum L. Клен татарский 143. tegmentosum Maxim. Клен зеленокорый 144. tetramerum Pax Клен

четырехмерный /Березоволистный/ 145. trautvetteri Medw. ex Trautv. Клен высокогорный 146. tschonoskii Maxim. Клен Чоноского 147. ukurunduense Trautv. et C.A. Mey. Клен желтый 148. velutinum Boiss. Клен бархатистый туполистный 149. arguta (Siebold et Zucc.) Planch. ex Miq. Актинидия острая 150. kolomikta (Maxim. et Rupr.) Maxim. Актинидия коломикта 151. coggygria Scop. Ску□мпия коже□венная 152. obovatus Raf. Скумпия обратнояйцевидная 153. aromatica Aiton Сумах ароматный 154. radicans L. Сумах стелющийся (корневой) 155. toxicodendron L. Сумах ядовитый 156. typhina L. Сумах оленерогий, пушистый, уксусное дерево 157. minor L. Барвинок малый 158. verticillata (L.) A.Gray Падуб мутовчатый 159. divaricatus (Siebold et Zucc.) Seem. Акантопанакс растопыренный 160. giraldii Harms Акантопанакс Жиральда 161. sessiliflorus (Rupr. et Maxim.) Seem. Акантопанакс сидячецветковый 162. spinosus (L.f.) Miq. Акантопанакс колючий 163. cordata Thunb. Аралия сердцевидная КК РФ 2005 2 164. continentalis Kitag. Аралия материкаовая КК РФ 2005 2 165. hispida Vent. Аралия щетинистая 166. mandshurica Rupr. et Maxim. Аралия маньчжурская 167. henryi Oliv. Свободноягодник Генри 168. senticosus (Rupr. et Maxim.) Maxim. Свободноягодник колючий 169. setchuenensis (Harms) Nakai Свободноягодник сычуанский 170. sesiliflorus (Rupr.es Maxim) Свободноягодник сидяцветковый 171. colchica (K. Koch) K. Koch Плющ колхидский 172. helix L. Плющ обыкновенный 173. septemlobus (Thunb.) Koidz. Калопанакс семилопастной, диморфант КК РФ 2005 3 174. durior Hill Кирказон твердый, крупнолистный 175. clematitis L. Кирказон ломоносовидный 176. manshuriensis Kom. Кирказон маньчуржский КК РФ 2005 1 177. tomentosa Sims Кирказон пушистый, Аристолохия войлочная 178. curassavica L. Ваточник Курассавский 179. syriaca L. Ваточник сирийский 180. graeca L. Обвойник греческий 181. sepium Bunge Обвойник заборный 182. aetnensis C. Presl Барбарис этненский 183. aggregata C.K.Schneid. Барабарис агрегатный 184. angulosa Wall. ex Hook.f. et Thoms. Барбарис угловатый 185. amurensis Rupr. Барбарис амурский 186. aristata DC. Барбарис остистый 187. asiatica Roxb. ex DC. Барбарис остистый 188. beaniana C.K.Schneid. Барбарис Беана 189. bidentata Lechl. Барбарис густоцветковый 190. canadensis Mill. Барабарис канадский 191. candidula (C.K.Schneid.) C.K.Schneid. Барбарис сизо-белый 192. circumserrata C.K.Schneid. Барбарис кругомпильчатый 193. densiflora Rafin. Барбарис густоцветковый 194. diaphana Maxim. Барарис прозрачный 195. dictyophylla Franch. Барбарис сетчатолистный 196. dielsiana Fedde Барбарис Дильса 197. edgeworthiana (Edgew.) C.K.Schneid. Барбарис Эдгеворта 198. francisci-ferdinandi C.K.Schneid. Барбарис Франциска-Фердинанда 199. gagnepainii C.K.Schneid. Барбарис Ганьепена 200. iberica Stev. et Fisch. ex DC. Барбарис иберийский 201. integerrima Bunge Барбарис цельнокрайний 202. japonica C.K.Schneid. Барбарис японский 203. kansuensis C.K.Schneid. Барбарис ганьсуйский 204. karkaralensis Kornil. et Potapov Барбарис каркаралинский 205. koreana Palib. Барбарис корейский 206. lucida Schrad. Барбарис лиций 207. lycioides Stapf. Барбарис дерезовидный 208. lycium Royle Барбарис лиций 209. morrisonensis Hayata Барбарис Моррисона 210. nummularia Bunge Барбарис монетовидный 211. petiolaris Wall. ex G.Don Барбарис черешковый 212. poiretii C.K.Schneid. Барбарис Пуаре 213. polyantha Hemsl. Барбарис многоцветковый 214. sibirica Pall. Барбарис сибирский 215. sieboldii Miq. Барбарис Зибольда 216. silva-taroucana C.K.Schneid. Барбарис Сильва-Таруки 217. sphaerocarpa Kar. et Kir. Барбарис шаровиднoплодный 218. thibetica C.K.Schneid. Барбарис тибетский 219. thunbergii DC. Барбарис Тунберга 220. tischleri C.K.Schneid. Барбарис Тишлера 221. turkomanica Kar. Барбарис тркменский 222. vernae C.K. Schneid. Барбарис весенний 223. virescens Hook.f. Барбарис зеленоватый 224. verruculosa Hemsl. et E.H.Wilson Барбарис бородавчатый 225. vulgaris L. Барбарис обыкновенный 226. x cerasina Schrad. Барбарис вишневый 227. wilsonii Hemsl. Барбарис Вильсона 228. aquifolium (Pursh) Nutt. Магония падуболистная 229. japonica (Thunb.) DC. Магония японская 230. repens (Lindl.) G.Don Магония ползучая 231. pinnata Fedde Магония перистая 232. barbata C.A.Mey. Ольха барадатая 233. crispa (Aiton.) Pursh Ольха кучерявая 234. firma Siebold et Zucc. Ольха твердая 235. glutinosa (L.) Gaertn. Ольха клейкая, черная 236. hirsuta Turcz. ex Rupr. Ольха пушистая 237. hybrida Rchb. Ольха гибридная 238. incana (L.) Moench Ольха серая 239. japonica (Thunb.) Steud. Ольха японская 240. rubra Bong. Ольха красная 241. rugosa (Du Roi) Spreng. Ольха морщинистая 242. sibirica (Spach) Turcz. ex Kom. Ольха сибирская 243. tenuifolia Nutt. Ольха тонколистная 244. tinctoria Sarg. Ольха тонколистная 245. viridis (Chaix) DC. Ольха красильная 246. albosinensis Burkill Береза белая китайская 247. alleghaniensis Britton Береза аллеганская 248. alnoides Buch.-Ham. ex D.Don Береза ольхлвидная 249. andrewsi Nelson et Coult. Береза Андревса 250. borysthenica Klokov Береза днепровская 251. burmanii Cham. Береза Бурмана 252. celtiberica Rothm. et Carv.Vasc. Береза иберийская 253. costata Trautv. Береза ребристая 254. ermanii Cham. Береза.Эрмана, каменная 255. fontinalis Sarg. Береза ключевая 256. fruticosa Pall. Береза кустарниковая 257. fusca Pall. ex Georgi Береза бурая 258. grandifolia Litv. Береза крупнолистная 259. grandulifera (Regel) Bulter Береза крупнолистная 260. grossa Siebold et Zucc. Береза граболистная 261. hallii Howell Береза Холли 262. jacquemontii Spach Береза Жакмона 263. kamtschatica (Regel) Jansson

ex V.N.Vassil. Береза японская 264. krylovii G.V.Krylov Береза Крылова 265. lenta L. Береза вишневая 266. litwinowii Doluch. Береза Литвинова 267. mandshurica (Regel.) Nakai Береза маньчжурская 268. maximowicziana Regel Береза Максимовича КК РФ 2005 1 269. microphylla Bunge Береза мелколистная 270. nana L. Береза карликовая 271. neoalaskana Sarg. Берёза новоаляскская 272. obscura Kotula ex Fiek Береза темная 273. occidentalis Hook. Береза западная 274. oycoviensis Besser Берсза ойцовская 275. papyrifera Marshall Береза бумажная 276. pendula Roth Береза повислая 277. populifolia Marshall Береза тополелистная 278. potanini Batalin Берёза Потанина 279. pubescens Ehrh. Береза пушистая 280. raddeana Trautv. Берсза Радде КК РФ 2005 3 281. resinifera Britton Береза новоаляскская 282. schugnanica (B. Fedtsch.) Litv. Берёза шугнанская 283. subcordata Rudb. Береза полусердцевидная 284. tatewakiana M.Ohki et Watan. Береза Таке 285. tianschanica Rupr. Береза тяньшанская 286. tortuosa Ledeb. Береза извилистая 287. turkestanica Litv. Береза туркестанская 288. ulmifolia Siebold et Zucc. Береза ильмолистная 289. x aurata Borkh. Береза золотистая 290. fruticosa (Rupr.) Pouzar Душекия кустарниковая 291. manschurica (Callier ex Kom.) Pouzar Душекия маньчжурская 292. bignonioides Walter Катальпана бигнонесвидная 293. erythrorhizon Siebold et Zucc. Воробейник краснокорневой 294. sempervirens L. Иберис вечнозеленый 295. albiflora Hemsl. Буддлея белоцветковая 296. davidii Franch. Буддлея Давида 297. japonica Hemsl. Буддлея японская 298. sempervirens L. Самит вечнозеленый 299. terminalis Siebold et Zucc. Пахизандра верхушечная 300. corcana Nakai Абелия корейсеая 301. mosanensis T.H.Chung ex Nakai Абедия моностчатая 302. lonicera Mill. Диервилла жимолостная 303. rivularis Gatt. Диервилла ручейная 304. sessilifolia Buckley Диервилла сидячелистная 305. amabilis Graebn. Кольквиция прелестная 306. alpigena L. Жимолость альпийская 307. altaica Pall. Жимолость алтайская 308. caerulea L. Жимолость синяя КК РФ 2005 2 309. caprifolia L. Жимолость каприфоль 310. caucasica Pall. Жимолость кавказская 311. chrysantha Turcz. ex Ledeb. Жимолость золотистая 312. deflexicalyx Batalin Жимолость отогнуточашечная 313. demissa Rehd. Жимолостьпоникшая 314. dioica L. Жимолость сизая 315. edulis Turcz. ex Freyn Жимолость съедобная 316. gibbiflora (Rupr.) Dippel Жимолость горбатоцветная 317. glutinosa Vis. Жимолость клейкая 318. gynochlamydea Hemsl. ex Forb. et Hemsl. Жимолость пестичнопокровная 319. ferdinandi Frach. Жимолость Фердинанда 320. flava Sims Жимолость желтая 321. fragrantissima Lindl. et Paxton Жимолость душистейшая 322. hispida Pall. ex Roem. et Schult. Жимолость щетинистая 323. involucrata (Richardson) Banks ex Spreng. Жимолость покрывальная 324. kochneana Rehder Жимолость Коне 325. maackii (Rupr.) Maxim. Жимолость Маака 326. maximowiczii (Rupr.) Regel Жимолость Максимовича 327. microphylla Willd. ex Roem. et Schult. Жимолость мелколистная 328. morrowii A.Gray Жимолость Моррою 329. nervosa Maxim. Жимолость жилковая 330. nigra L. Жимолость черная 331. olgae Regel et Schmalh. Жимолость Ольги 332. orientalis Lam. Жимолость восточная 333. pallasii Ledeb. Жимолость Палласа 334. periclymenum L. Жимолость вьющаяся 335. pileata Oliv. Жимолость шапочная 336. quinquelocularis Hardw. Жимолость пятигнездная 337. ruprechtiana Regel Жимолость Рупрехта 338. sachalinensis (F.Schmidt) Nakai Жимолость Сахалинская 339. schneideriana Rehder Жимолость Шнайдера 340. sempervirens L. Жимолость вечнозеленая 341. standishii Jacques Жимолость Стендиша 342. syringantha Maxim. Жимолость сиреневоцветущая 343. tatarica L. Жимолость татарская 344. xylosteum L. Жимолость обыкновенная 345. albus (L.) S.F. Blake Снежноягодник белый 346. hesperius G.N. Jones Снежноягодник вечерний 347. mollis Nutt. Снежноягодник мягкий 348. occidentalis Hook. Снежноягодник западный 349. rotundifolius A.Gray Снежноягодник круглолистный 350. vaccinioides Rydb. Снежноягодник черниковидный 351. himalayanum Wall. Трехкосточник красноплодный, гималайский 352. decora (Nakai) Nakai Вейгела безкорая, декоративная 353. hortensis (Siebold et Zucc.) K. Koch Вейгела садовая 354. floribunda (Siebold et Zucc.) K. Koch Вейгела обильноцветущая 355. florida (Bunge) A.DC. Вейгела цветущая 356. japonica Thunb. Вейгела японская 357. maximowiczii (S.Moore) Rehder Вейгела Максимовича 358. middendorffiana (Carriere) K.Koch Вейгела Миддендфдрофа 359. praecox (Lemoine) L.H.Bailey Вейгела ранняя 360. subsessilis (Nakai) L. H. Bailey Вейгела обильноцветущая 361. trifida Moench Вейгела трехраздельная 362. flagellaris Rupr. Древогубец плетеобразный 363. orbiculatus Thunb. Древогубец круглолистный 364. scandens L. Древогубец лазящий 365. strigillosus Nakai Древогубец щетковидный 366. alatus (Thunb.) Siebold Бересклет крылатый 367. europaeus L. Б.Европейский 368. fortunei Hand.-Mazz. Бересклет Форчуна /Укореняющийся/ 369. hamiltonianus Wall. Бересклет Гамильтона 370. hians Koehne Бересклет зияющий 371. latifolius (L.) Mill. Бересклет широколистный 372. maackii Rupr. Бересклет Маака 373. macropterus Rupr. Бересклет большекрылый 374. maximowiczianus Prokh. Бересклет Максимовича 375. melananthus Franch. et Sav. Бересклет черноцветковый 376. miniata Tolm. Бересклет красноплодный 377. phellomana Loes. Бересклет пробковый 378. planipes (Koehne) Koehne Бересклет плоскочерешковый 379. sieboldianus Blume Бересклет Зибольда 380. verrucosus Scop. Бересклет бородавчатый 381. yedoensis Kochne Бересклет иезский 382. regelii Sprague et Takeda Триптеригиум Регеля 383. japonicum Siebold et Zucc. ex J.J.Hoffm. et

J.H.Schult.bis Багрянник японский 384. apenninum (L.) Mill. Солнцецвет апеннинский 385. nummularium (L.) Mill. Солнцецвет монетолистный КК Карелии 386. alba L. Свидина белая 387. amomum Mill. Свидина душиая 388. australis C.A.Mey. Свидина южная 389. baileyi J.M.Coult. et W.H.Evans Свидина Бейли 390. bretschneideri L. Henry Свидина Бретшнейдера 391. hemsleyi C.K.Schneid. et Wangerin Свидина Гемсли 392. mas L. Дерен мужской,кизил 393. racemosa Lam. Свидина кистьевая 394. rugosa Lam. Свидина морщинистая 395. betulus L. Граб обыкновенный 396. caroliniana Walter Граб Каролинский 397. cordata Blume Граб сердцелистный 398. japonica Blume Граб японский 399. americana Marshall Лещина американская 400. avellana L. Лещина обыкновенная 401. chinensis Franch. Лещина китайская 402. colurna L. Лещина древовидная,медвежий орех КК РФ 2005 2 403. cornuta Marshall Лещина рогатая 404. heterophylla Fisch. ex Trautv. Лещина разнолистная 405. mandshurica Maxim. Лещина маньчжурская 406. maxima Mill. Лещина крупная, ломбардский орех 407. sieboldiana Blume Лещина Зибольда 408. thibetica Batal. Лещина тибетская 409. carpinifolia Scop. Хмелеграб обыкновенный КК РФ 2005 2 410. japonica Sarg. Хмелеграб японский 411. virginiana (Mill.) K. Koch Хмелеграб виргинский 412. argentea Pursh Лох серебристый 413. multiflora Thunb. Лох многоцветковый 414. rhamnoides L. Облепиха крушиновая 415. argentea (Pursh) Nutt. Шефердия серебристая 416. spiculifolia (Salisb.) Rchb. Брукенталия остролистная 417. vulgaris (L.) Hull Вереск обыкновенный 418. procumbens L. Гаультерия лежачая 419. calyculata (L.) Moench Хамедафна болотная 420. carnea L. Эрика румяная или травяная 421. groenlandicum Oeder Багульник гренландский 422. fontanesiana (Steud.) Sleumer Леукотоэ Дефонтена 423. racemosa (L.) A. Gray Леукотоэ кистевидная 424. pentandra Maxim. Менцизия Пятитычинковая 425. vilossa (Thunb.) DC Лиония мариана 426. albrechtii Maxim. Рододендрон Альбрехта 427. atlanticum (Ashe) Rehder Рододендрон атлантический 428. brachycarpum D.Don brachycarpum D.Don ex G.Don Рододендрон короткоплодный 429. calendulaceum (Michx.) Torr. Рододендрон ноготковидный 430. camtschaticum Pall. Рододендрон Камчатский 431. canadense (L.) Torr. Рододендрон Канадский 432. carolinianum Rehder Рододендрон каролинский 433. catawbiense Michx. Рододендрон катевбинский 434. caucasicum Pall. Рододендрон кавказский 435. dauricum L. Рододендрон даурский 436. fastigiatum Franch. Рододендрон равновысокий 437. faurieri Franch. Рододендрон Фори КК РФ 2005 3 438. ferrugineum L. Рододендрон ржавый 439. fortunei Lindl. Рододендрон Форчуна 440. hirsutum L. Рододендрон жестковолосистый 441. insigne Hemsl. et E.H.Wilson Рододендрон чудесный 442. japonicum (Gray) Suring. Рододендрон японский 443. ledebourii Pojark. Рододендрон Ледебура 444. luteum Sweet Рододендрон желтый 445. longesquamatum S.K.Schneid. Рододе□ндрон длинночешуйчатый, Бретта 446. macrophyllum D. Don ex G.Don Рододендрон крупнолистный 447. maximum L. Рододендрон крупнейший 448. mucronulatum Turcz. Рододендрон остроконечный 449. occidentale (Torr. et A.Gray) A.Gray Рододендрон западный 450. oreodoxa Franch. Рододендрон украшающий 451. prunifolium (Small) Millais Рододендрон сливолистный 452. schlippenbachii Maxim. Рододендрон Шлиппенбаха КК РФ 2005 2 453. sichotense Pojark. P. Сихотинский 454. smirnowii Trautv. Рододендрон Смирнова 455. vaseyi A. Gray Рододендрон Вазея 456. viscosum (L.) Torr. Рододендрон Клейкий 457. macrocarpon Aiton Клюква крупноплодная 458. vitis-idaea L. Брусника обыкновенная 459. myrtillus L. Черника обыкновенная 460. pulverulenta (Bartz. ex Willd.) Poll. Зенобия припудренная 461. suffruticosa (Pall.) Rehd. Секуринега полукустарниковая 462. californica Nutt. Аморфа калифорнийская 463. fruticosa L. Амфора кустарниковая 464. arborescens Lam. Карагана древовидная, желтая акация 465. decorticans Hemsl. Карагана обескоривающаяся 466. densa Kom. Карагана густая 467. frutex (L.) K.Koch Карагана кустарник, дереза 468. pygmaea (L.) DC. Карагана кардиковая 469. turkestanica Kom. Карагана туркестанская 470. ussuriensis (Regel) Pojark. in Kom. Карагана уссурийская 471. blockianus (Pawl.) Klaskova Ракитник (Хамецитизус) Блоцкого 472. hirsutus (L.) Link. Ракитник волосистый 473. lindemannii (V.I.Krecz.) Klask. Ракитник Линдемана 474. rochelii (Wierzb. ex Griseb. et Schenk) Rothm. Хамецитизус Рошаля 475. ruthenicus (Fisch. ex Wołłosz.) Klask. Ракитник русский 476. supinus (L.) Link Ракитник лежачий 477. lutea (Michx.) K.Koch Кладрастис желтый 478. arborescens L. Пузырник древовидный 479. penduliflorum Wall. Десмодиум повислоцветковый 480. germanica L. Дрок германский 481. florida L. Дрок флоридский 482. tinctoria L. Дрок красильный 483. alpinum (Mill.) Berchtold et J.Pres Бобовник альпийский 484. anagyroides Medik. Бобовник анагиролистный, золотой дождь 485. nigricans (L.) Griseb. Острокильница чернеющая 486. thunbergii (DC.) Nakai Леспедеца Тунберга 487. amurensis Rupr. et Maxim. Маакия амурская 488. luxurians (Dieck) Rydb. Робиния пышная 489. pseudoacacia L. Робиния лжеакация, белая акация 490. sativa Mill. Каштан съедобный, посевной 491. grandifolia Ehrh. Бук крупнолистный 492. orientalis Lipsky Бук восточный 493. sylvatica L. Бук лесной, европейский 494. alba L. Дуб белый 495. acuminata M. Martens et Galeotti Дуб заостренный 496. castaneifolia C.A.Mey. x robur L. Дуб каштанолистный 497. coccinea Munchh. Дуб шарлаховый 498. crispula Blume Дуб курчавенький 499. imbricaria Michx. Дуб черепитчатый 500. macranthera

Fisch. et Mey. ex Hohen. Дуб крупнопыльниковый 501. macrocarpa Michx. Дуб крупноплодный 502. mongolica Fisch. ex Ledeb. Дуб монгольский 503. palustris Münchh. Дуб болотный 504. petraea (Matt.) Liebl. Дуб скальный 505. robur L. Дуб черешчатый 506. rubra L. Дуб красный, северный 507. acicularis (Smith) Spach. Крыжовник игольчатый 508. alpesrtris Berger Крыжовник приальпийский 509. burejensis (F.Schmidt) Berger Крыжовник буреинский 510. divaricata (Douglas) Coville et Britton Крыжовник изменчивый 511. nivea (Lindl.) Spach Крыжовник снежный 512. reclinata (L.) Mill. Крыжовник европейский, отклоненный 513. stenocarpa (Maxim.) Los. Крыжовник узкоплодный 514. alpinum L. Смородина альпийская 515. altissimum Turcz. ex Pojark. Смородина высочайшая 516. amatoris Pavl. Смородина любительская /Версальская Белая 517. atropurpureum C.A.Mey. Смородина темно-пурпуровая, кислица 518. aureum Pursh Смородина золотая 519. biebersteinii Berl. ex DC. Смородина Биберштейна 520. diacanthum Pall. Смородина двуиглая, таранушка 521. glabellum (Trautv. et C.A.Mey.) Hedl. Смородина голенькая 522. glaciale Wall. Сморо□дина ледяна□я 523. hispidulum (Jancz.) Pojark. Смородина щетинистая, кислица 524. hispidulum (Jancz.) Pojark. Смородина щетинистая 525. latifolium Jancz. Смородина широколистная 526. maximowiczianum Kom. Смородина Максимовича 527. nigrum L. Смородина черная 528. oxyacanthoides L. Смородина озёрная 529. palczewskii (Jancz.) Pojark. Смородина Пальчевского 530. petraeum Wulf Смородина каменная 531. rubrum L. Смородина красная 532. spicatum Robson Смородина колосковая 533. major Lodd. Фотергилла 534. monticola Ashe Фотергилла низкорослая 535. japonica Siebold et Zucc. Гамамелия японский 536. mollis Oliv. ex Forb. & Hemsl. Гамамелия мягкий 537. vernalis Sarg. Гаммамелис весенний 538. virginiana L. Гаммамелис виргинский 539. persica C.A.Mey. Парротия персидская 540. glabra Willd. Каштан конский голый 541. hippocastanum L. Каштан конский обыкновенный 542. octandra Marshall Каштан конский восьмитычинковый 543. crenata Siebold et Zucc. Дейция городчатая 544. parviflora Bunge Дейция мелкоцветковая 545. scabra Thunb. Дейция шершавая 546. schneideriana Rehder Дейция Шнайдера 547. aspera Buch.-Ham. ex D.Don Гортензия колючая 548. bretschneideri Dipp. Гортензия Бретшнейдера 549. heteromalla D. Don Гортензия растопыренная 550. incognita Wolf. Гортензия неизвестная 551. paniculata Siebold Гортензия метельчатая 552. petiolaris Siebold et Zucc. Гортензия черешковая КК РФ 2005 2 553. radiata Walt. Гортензия лучистая 554. serrata (Thunb.) Ser. Гортензия пильчатая 555. xanthoneura Diels. Гортензия золотистожилковая 556. americana Torr. et A. Gray Джемсия американская 557. caucasicus Koehne Чубушник кавказский 558. coronarius L. Чубушник венечный 559. delavayi L.Henry Чубушник Делавея 560. hybridus Чубушник гибридный 561. incanus Koehne Чубушник седоватый 562. inodorus L. Чубушник непахучий 563. intectus Beadle Чубушник покрытый 564. latifolius Schrad. ex DC. Чубушник широколистный 565. lewisii Pursh Чубушник Льюиса 566. magdalenae Koehne Чубушник Магдалины 567. microphyllus A.Gray Чубушник мелколистный 568. nepalensis Koehne Чубушник непальский 569. pekinensis Rupr. Чубушник пекинский 570. purpurascens (Koehne) Rehder Чубушник пурпурный 571. satsumanus Siebold ex Miq. Чубушник Сатзуми 572. schrenkii Rupr. et Maxim. Чубушник Шренка 573. sericanthus Koehne Чубушник шелковистый 574. tenuifolius Rupr. ex Maxim. Чубушник тонколистный 575. tomentosus Royle Чубушник войлочный 576. x virginalis Rehd. Чубушник девичий 577. x zeyheri Schrad. Чубушник Цейера 578. hydrangeoides Siebold et Zucc. Схизофрагма гортензиевидная КК РФ 2005 1 579. androsaemum L. Зверобой двубратственный, красильный 580. frondosum Michx. Зверобой олиственный 581. olympicum L. Зверобой олимпийский 582. aquatica (F.Michx.) Elliott Кария водяная 583. cordiformis (Wangenh.) K.Koch Кария сердцевидная 584. ovata (Mill.) K.Koch Кария овальная, Гикори лохматый, Кария косматая 585. ailantifolia Carriere Орех айлантолистный КК РФ 2005 3 586. cinerea L. Орех серый 587. cordiformis Maxim. Орех сердцевидный 588. mandshurica Maxim. Орех маньчжурский 589. nigra L. Орех черный 590. regia L. Орех грецкий 591. rupestris Engelm. Орех мелкоплодный 592. pterocarpa (Michx.) Kunth et J. Jljinsk. Птерокария (Лапина) кавказская 593. rhoifolia Siebold et Zucc. Птерокария сумахолистная 594. officinalis L. Иссоп лекарственный 595. angustifolia Mill. Лаванда 596. tulipifera L. Лириодендрон тюльпанный, тюльпанное дерево 597. acuminata L. Магнолия длиннозаостренная 598. kobus DC Магнолия кобус 599. stellata (Siebold et Zucc.) Maxim. Магнолия звездчатая 600. canadense L. Луносемянник канадский 601. dauricum DC. Лунносемянник даурский 602. alba L. Шелковица белая 603. nigra L. Шелковица черная 604. europaea Degen et Bald. Форзиция европейская 605. giraldiana Lingelsh. Форзиция Джиральда 606. ovata Nakai Форзиция яйцевидная 607. suspensa (Thunb.) Vahl Форзиция свисающая 608. viridissima Lindl. Форзиция зеленейшая 609. x intermedia Zabel Форзиция средняя 610. americana L. Ясень американский 611. angustifolia Vahl Ясень узколистный 612. bungeana A.DC. Ясень Бунге 613. excelsior L. Ясень обыкновенный 614. lanceolata Borkh. Ясень ланцетный 615. mandshurica Rupr. Ясень маньчжурский 616. oregona Nutt. Ясень орегонский 617. ornus L. Ясень белый 618. oxycarpa Willd. oxycarpa M.Bieb.ex Willd. Ясень остроплодный 619. pennsylvanica Marshall Ясень пенсильванский 620. rhynchophylla Hance Ясень носолистный 621.

sogdiana Bunge Ясень согдинский 622. velutina Torr. Яснь бархатный 623. xanthoxyloides (Don.) DC. Ясень желтодревесный 624. vulgare L. Бирючина обыкновенная 625. yezoense Nakai Бирючина иезская 626. amurensis Rupr. Сирень амурская 627. emodi Wall. ex G.Don Сирень гималайский 628. japonica Decne. Сирень японская 629. josikaea J.Jacq. ex Rchb. Сирень венгерская 630. komarowii C.K.Schneid. Сирень Комарова 631. meyeri C.K. Schneid. Сирень Мейера 632. oblata Lindl. ex Carrière Сирень широколистная 633. pekinensis Rupr. Сирень (Трескун) пекинский 634. pubescens Turcz. Сирень пушистая 635. reflexa C.K.Schneid. Сирень отогнутая 636. reticulata (Blume) H.Hara Сирень сетчатая 637. sweginzowii Koehne et Lingelsh. Сирень Звягинцева 638. tigerstedtii H.Sm. Сирень тигерская 639. tomentella Bureau et Franch. Сирень тонковолосистая 640. velutina Kom. Сирень бархатистая 641. villosa Vahl Сирень мохнатая 642. vulgaris L. Сирень обыкновенная 643. wolfii C.K.Schneid. Сирень Вольфа 644. x henryi C.K.Schneid. Сирень Генри 645. x persica L. Сирень персидская 646. yunnanensis Franch. Сирень юннаньская 647. arborea Donn Пеон древовидный 648. delavayi Franch. Пеон Делавея 649. tenuifolia L. Пеон узколистный 650. alpina L. Княжник альпийский 651. sibirica sibirica L. Княжник сибирский 652. fusca Turcz. Ломонос бурый 653. mandschurica Rupr. Ломонос маньчжурский 654. recta L. Ломонос прямой 655. alnus Mill. Крушина ольховидная, ломкая 656. rupestris (Scop.) Schur Крушина скальная 657. alnifolia L'Hér. Жостер ольхолистный 658. alpina L. Жеостер альпийский 659. caroliniana Walter Жостер каролинский 660. cathartica L. Жостер слабительный 661. costata Maxim. Жостер ребристолистный 662. crenata Siebold et Zucc. Жостер зазубреннолистная 663. dahuricus Pall. Жостер даурский 664. diamantiaca Nakai Жостер диамантский 665. erythoxylon Pall. Жостер красное деревцо 666. globosa Bunge Жостер шаровидный 667. libanotica Boiss. Жостер ливанский 668. japonica Maxim. Жостер японский 669. leptophylla C.K.Schneid. Жостер узколистный 670. pallasii Fisch. et C.A.Mey. Жостер Палласа 671. purshiana DC. Жостер Пурша 672. saxatilis Jacq. Жостер скальный 673. spathulifolia Fisch. et C.A.Mey. Жостер лопатчатолистный 674. tinctoria Waldst. et Kit. Жостер красящий 675. ussuriensis J.J.Vassil. Жостер уссурийский 676. utilis Decne. Жостер полезный 677. alnifolia (Nutt.) Nutt. ex M. Roem. Ирга ольхолистная 678. canadensis (L.) Medik. Ирга канадская 679. cretica DC. Ирга критская 680. florida Lindl. Ирга обильноцветущая 681. oligocarpa Roem. Ирга малоплодная 682. ovalis Medik. Ирга овальная 683. sanguinea (Pursh) DC. Ирга кроваво-красная 684. siskiyouensis C.K. Schneid. Ирга систионензис 685. spicata (Lam.) K. Koch Ирга колосистая 686. utahensis Koehne Ирга ютская 687. georgica Desf. Миндаль грузинский 688. ledebouriana Schlecht. Миндаль Ледебура 689. nana L. миндаль низкий, степной 690. mandshurica (Maxim.) Skvortsov Абрикос маньчжурский КК РФ 2005 3 691. sibirica (L.) Lam. Абрикос сибирский 692. vulgaris Lam. Абрикос обыкновенный 693. melanocarpa (Michx.) Elliott Арония черноплодная 694. mitschurinii A.K.Skvortsov & Yu.K.Maĭtulina Арония маньчжурская 695. aethusifolius Nakai Волжанка кокорышелистная 696. dioicus (Walt.) Fernald Волжанка обыкновенная 697. hybrida hort. Церападус гибридный 698. avium (L.) Moench Вишня птичья, черешня 699. fruticosa (Pall.) Woronow Вишня кустарниковая 700. maximowiczii (Rupr.) Kom. Вишня Максимовича 701. pensylvanica (L.fil.) Loisel. Вишня пенсильванская 702. sachalinensis (Fr. Schmidt) Kom. et Klob.-Alis Вишня сахалинская 703. serrulata (Lindl.) Loudon Вишня мелкопильчатая 704. tomentosa (Thunb.) Wall. ex T.T.Yu et C.L.Li Вишня войлочная 705. vulgaris Mill. Вишня обыкновенная 706. japonica (Thunb.) Lindl. ex Spanch Хеномелес японский, японская айва 707. lagenaria (Loisel.) Koidz. lagenaria Koidz. Хеномелес лагенария 708. speciosa (Sweet) Nakai Хеномелес прекрасная 709. superba (Frahm) Rehder Хеномелес превосходный 710. acutifolius Turcz. Кизильник остролистный 711. adpressus Bois Кизильник прижатый 712. allochrous Pojark. Кизильник многоцветный 713. amoenus E.H. Wilson Кизильник прелестный 714. apiculatus Rehder et E.H.Wilson Кизильник остроконечный 715. ascendens Flinck et Hylmo Кизильник приподнимающийся 716. bullatus Bois Кизильник пузырчатый 717. dammeri C.K.Schneid. Кизильник Даммера 718. dielsianus E. Pritz. ex Diels Кизильник Дильса 719. divaricatus Rehder et E.H.Wilson Кизильник растопыренный 720. elegans Flinck et Hylmo Кизильник элегантный 721. foveolatus Rehder et E.H. Wilson Кизильник ячеистый 722. franchetii Boiss. franchetii Bois Кизильник Франше 723. horizontalis Decne. Кизильник горизонтальный 724. integerrimus Medik. Кизильник цельнокрайний КК Карелии 725. lucidus Schlechtd. Кизильник блестящий КК РФ 2005 3 726. melanocarpus Lodd., G.Lodd. et W.Lodd. Кизильник черноплодный КК Карелии 727. moupinensis Franch. Кизильник мупинский 728. multiflorus Bunge Кизильник многоцветковый 729. nansachan Mott Кизильник наншанский 730. obscurus Rehder & E.H.Wilson Кизильник лоснящийся 731. polyanthemus E.L.Wolf Кизильник многоцветковый 732. racemiflorus (Desf.) K.Koch. Кизильник кистевой 733. roseus Edgew. Кизильник розовый 734. salicifolius Franch. Кизильник иволистный 735. tomentosus Lindl. Кизильник войлочный 736. uniflorus Bunge Кизильник одноцветковый 737. alemanniensis Cinovskis Боярышник германский 738. almaatensis Pojark. Боярышник алмаатинский 739. altaica Lange Боярышник алтайский 740. ambigua C.A.Mey. ex A.K.Becker Боярышник сомнительный 741. arnoldiana Sarg. Боярышник Арнольда

742. azarolus L. Боярышник азароль 743. brainerdii Sarg. Боярышник брайнерда 744. bretschneideri C.K.Schneid. Боярышник Бретшнейдера 745. calpodendron (Ehrh.) Medik. Боярышник урновидный 746. chlorosarca Maxim. Боярышник зеленомясный 747. coccinioides Ashe Боярышник шарлаховидный 748. crus-galli L. Боярышник петушья шпора 749. curvisepala Lindm. Боярышник отогнуточашелистиковый 750. dahurica Koehne ex C.K. Schneid. Боярышник даурский 751. dipyrena Pojark. Боярышник косочашечковый 752. douglasii Lindl. Боярышник Дугласа 753. ellwangeriana Sarg. Боярышник Эльвангера 754. flabellata (Bosc ex Spach) Rydb. Боярышник вееровидный 755. grignoniensis Mouill.ex Wein Боярышник григнонензис 756. hissarica Pojark. Боярышник гиссарский 757. holmesiana Ashe Боярышник Холмса 758. horrida Medik. Боярышник страшный 759. intricata Lange Боярышник переплетенный 760. jonesiae Sarg. Боярышник Джонси 761. korolkowii L.Henry Боярышник Королькова 762. laevigata (Poir.) DC. Боярышник вылощенный 763. macracantha Lodd. ex Loudon Боярышник крупноколючковый 764. macrosperma Ashe Боярышник крупносемянный 765. maximowiczii C.K.Schneid. Боярышник Максимовича 766. missouriensis Ashe Боярышник миссурийский 767. mollis (Torr. et A.Gray) Scheele Боярышник мягкий 768. monogyna Jacq. Боярышник однопестичный 769. orientalis Pall. ex Bieb. Боярышник восточный 770. pedicellata Sarg. Боярышник стебельчатый 771. pentagyna Waldst. et Kit. Боярышник пятипестичный 772. pinnatifida Bunge Боярышник перистонадрезанный 773. pseudoambigua Pojark. Боярышник ложносомнительный 774. pseudomelanocarpa M. Pop. ex Pojark. Боярышник ложночерноплодный 775. punctata Jacq. Боярышник точечный 776. rivularis Nutt. Боярышник приречный 777. sanguinea Pall. Боярышник кроваво-красный 778. songarica K. Koch Боярышник джунгарский 779. stevenii Pojark. Боярышник Стевена 780. submollis Sarg. Боярышник мягковатый 781. succulenta Schrad. ex Link Боярышник сочный 782. tanacetifolia (Lam.) Pers. Боярышник пижмолистный 783. tianschanica Pojark. Боярышник тяньшанский 784. transcaspica Pojark. Боярышник закаспийский 785. turcomanica Pojark. Боярышник туркменский 786. turkestanica Pojark. Боярышник туркестанский 787. x prunifolia (Poir.) Pers. Боярышник сливолистный 788. oblonga Mill. Айва продолговатая, обыкновенная 789. giraldii Hesse Экзохорда Джиральда 790. korolkowii Lavallée Экзохорда Королькова 791. racemosa (Lindl.) Rehde Экзохорда кистистая 792. x macrantha (Lemoine) Schneid. Экзохорда крупноцветковая 793. discolor (Pursh) Maxim. Холодискус разноцветный 794. ulmifolia (Franch.) Pachom. Луизеания вязолистая 795. baccata (L.) Borkh. Яблоня ягодная 796. domestica Borkh. Яблоня домашняя 797. florentina (Zucc.) C.K.Schneid. Яблоня флорентийская 798. halliana Koehne Яблоня Холла 799. mandshurica (Maxim.) Kom. ex Juz. Яблоня маньчжурская 800. niedzwetzkyana Dieck ex Koehne Яблоня Недзвецкого 801. orientalis Uglitzk. Яблоня восточная 802. prunifolia (Willd.) Borkh. Яблоня сливолистная, китайская 803. rockii Rehder Яблоня Рока 804. sargentii Rehder Яблоня Саржента 805. sieversii (Ledeb.) M. Roem. Яблоня Сиверса 806. spectabilis (Aiton) Borkh. Яблоня замечательная 807. sylvestris (L.) Mill. Яблоня лесная 808. x hartwigii Koehne Яблоня Гартвига 809. x zumi (Matsum.) Rehd. Яблоня Цуми 810. germanica L. Мушмула германская 811. Neillia affinis Hemsley Нейлия родственна 812. longiracemosa Hemsl. Нейлия длиннокистистая 813. sinensis Oliv. Нейлия китайская 814. cerasiformis (Torr. et A.Gray ex Hook. et Arn.) Greene Эмлерия вишнеподобная 815. Padellus mahaleb (L.) Vassilcz. Паделлюс магалеб, антипка 816. asiatica Kom. Черемуха азиатская 817. avium Mill. Черемуха обыкновенная 818. grayana (Maxim.) C.K. Schneid. Черемуха Грея 819. maackii (Rupr.) Kom. Черемуха Маака 820. serotina Ehrh. Черемуха поздняя 821. virginiana (L.) Mill. Черемуха виргинская 822. davurica (Nestl.) Ikonn. Курильский чай даурский 823. fruticosa (L.) O.Schwarz Курильский чай кустарниковый 824. villosa (Thunb.) DC. Фотиния мохнатая 825. amurensis (Maxim.) Maxim. Пузыреплодник амурский 826. bracteatus (Rydb.) Rehder Пузыреплодник прицветниковый 827. capitatus (Pursh) Kuntze Пузыреплодник головчатый 828. intermedius (Rydb.) C.K.Schneid. Пузыреплодник промежуточный 829. malvaceus (Greene) Kuntze Пузыреплодник мальвообразный 830. opulifolius (L.) Maxim. Пузыреплодник калинолистный 831. ribesifolia Kom. Пузыреплодник смородинолистный 832. stellatus (Rydb.) Rehder Пузыреплодник звездчатй 833. sinensis (Oliv.) Oliv. ex Bean Плоскосемянник китайский КК РФ 2005 2 834. brigantina Vill. Слива бригантина 835. divaricata Ledeb. Слива растопыренная, алыча 836. domestica L. Слива домашняя 837. pumila L. Слива карликовая 838. salicina Lindl. Слива китайская 839. sargentii Rehder Саккура 840. sinensis Pers. Слива мелколистная 841. sogdiana Vassilcz. Слива согдийская 842. spinosa L. Слива колючая, терн 843. stepposa Kotov Слива степная 844. ussuriensis Kovalev et Kostina Слива уссурийская 845. coccinea M.Roem. Пираканта ярко-красная 846. crenulata (D.Don) M.Roem. Пираканта городчатая 847. rogersiana (A.B.Jacks.) Bean Пираканта Роджерса 848. caucasica Fed. Груша кавказская 849. communis L. Груша обыкновенная 850. elaeagnifolia Pall. Груша лохолистная 851. nivalis Jacq. Груша белоснежная 852. regelii Rehder Груша Регеля 853. rossica A.D.Danilov Груша русская 854. serotina Rehd. Груша поздняя, песчаная 855. ussuriensis Maxim. Груша уссурийская 856. acicularis Lindl. Роза иглистая 857. amblyotis C.A.Mey. Роза

тупоушковая 858. andreae Lange Роза Андреа 859. arkansana Porter Роза арканзасская 860. arvensis Huds. Роза пашенная 861. blanda Aiton Роза прелестная 862. bungeana Boiss. et Buhse Роза Бунге 863. buschiana Chrshan. Роза Буша 864. caesia Sm. Роза голубовато-серая 865. canina L. Роза собачья 866. caudata Baker Роза хвостатая 867. centifolia L. Роза столистная 868. davurica Pall. Роза даурская 869. dumalis Bechst. Роза кустарниковидная 870. fedtschenkoana Regel Роза Федченко 871. gallica L. Роза французская 872. glauca Pourr. glauca Schott Роза сизая 873. hemispaerica Herrm. Роза полушаровидная 874. hugonis Hemsl. Роза хугонис 875. jacutica Juz. Роза якутская 876. kokanica (Regel) Regel ex Juz. Роза кокандская 877. laxa Retz. Роза рыхлая 878. luciae Franch. et Rochebr. ex Crép. Роза Люция 879. marrettii H.Lev. Роза Маррэ 880. majalis Herms. Роза майская 881. maximowicziana Regel Роза мелкоцветковая 882. micrantha Borrer Роза Максимовича 883. moyesii Hemsl. et E.H. Wilson Роза Мойези 884. multibracteata Hemsl. et E.H.Wilson Роза многоприцветниковая 885. multiflora Thunb. Роза многоцветковая 886. nutkana C.Presl Роза нутканская 887. oxyodon Boiss. Роза острозубая 888. palustris Marshall Роза болотная 889. pendulina L. Роза повислая 890. pisocarpa A.Gray Роза горохоплодная 891. roxburghii Tratt. Роза Роксбурга 892. rubiginosa L. Роза ржавчинная 893. rugosa Thunb. Роза морщинистая 894. spinosissima L. Роза колючейшая 895. tomentosa Sm. Роза войлочная 896. virginiana Mill. Роза виргинская 897. villosa L. Роза мохнатая 898. wichuraiana Crép. Роза Вихуры 899. woodsii Lindl. Роза Вудса 900. odoratum (L.) Rydb. Малиноклен душистый 901. affinis Weihe et Ness Ежеви□ка скла□дчатая 902. caesius L. Ежевика сизая 903. crataegifolius Bunge Малина боярышниколистная 904. idaeus L. Малина обыкновенная 905. illecebrosus Focke Малина соблазнительная 906. nessensis Hall Куманика, Ежеви□ка не□сская 907. parviflorus Nutt. Малина мелкоцветковая 908. phoenicolasius Maxim. Малина пурпурноплодная 909. sachalinensis (matsumuranus) Lev. Малина сахалинская 910. trifidus Thunb. Ежевика японо-китайская 911. altaiensis (Laxm.) C.K. Schneid Сибирка алтайская 912. arborea C.K.Schneid. Рябинник древовидный 913. lindleyana (Wall.) Maxim. Рябиник Линдлея 914. kirilowii (Regel et Tiling) Maxim. Рябинник Кирилова 915. pallasii (G.Don) Pojark. Рябинник Палласа 916. sorbifolia (L.) A.Braun Рябинник рябинолистный 917. pozdnjakovii Pojark Сорбокотонеастер Позднякова КК РФ 2005 3 918. albovii Zinserl. Рябина Альбова 919. alnifolia (Siebold et Zucc.) K.Koch Рябина ольхолистная 920. amurensis Koehne Рябина амурская 921. aria (L.) Crantz Рябина круглолистная, ария 922. aucuparia L. Рябина обыкновенная 923. austriaca (Beck) Hedl. Рябина австрийская 924. borbasii Jav. Рябина Борбаса 925. bristoliensis Wilmott Рябина бристольская 926. cashmiriana Hedl. Рябина кашмирская 927. caucasica Zinserl. Рябина кавказская 928. chamaemespilus (L.) Crantz Рябина приземистая 929. commixta Hedl. Рябина смешанная 930. discolor (Maxim.) Maxim. Рябина двухцветная 931. domestica L. Рябина домашняя 932. esserteauiana Koehne Рябина Эссерта 933. fedorovii Zaik. Рябина Федорова 934. fruticosa Steud. Рябина кустарниковая 935. gracilis (Siebold et Zucc.) K. Koch рябина изящная 936. graeca (Spach) Lodd. ex S.Schauer Рябина греческая 937. intermedia (Ehrh.) Pers. Рябина промежуточная 938. japonica Siebold Рябина японская 939. koehneana C.K.Schneid. Рябина Кене 940. kusnetzovii Zinserl. Рябина Кузнецова 941. latifolia Pers. Рябина широколистная 942. luristanica (Bornm.) Schonb.-Tem. Рябина луристанская 943. matsumurana (Makino) Koehne Рябина Матсумуры 944. mougeotii Godr. et Soy.-Will. Рябина Мужо 945. persica Hedl. Рябина персидская 946. reflexipetala Koehne Рябина отогнутолепестная 947. quercifolia Hedl. Рябина дуболистная 948. roopiana Bordz. Рябина Роопа 949. rufoferruginea (C.K.Schneid.) C.K.Schneid. Рябина рыже-ржавая 950. sambucifolia (Cham. et Schltdl.) M.Roem. Рябина бузинолистная 951. serotina Koehne Рябина поздняя 952. sibirica Hedl. Рябина сибирская 953. stankovii Juz. Рябина Станкова 954. sudetica Fritsch Рябина судетская 955. takhtajanii Gabrieljan Рябина Тахтаджяна 956. tamamschjanae Gabrieljan Рябина Тамамшан 957. tianschanica Rupr. Рябина тяньшанская 958. torminalis (L.) Crantz Рябина глоговина 959. turkestanica (Franch.) Hedl. Рябина туркестанская 960. velutina C.K. Schneid. Рябина бархатистая 961. wilfordii Koehne Рябина поздняя 962. x arnoldiana Rehd. Рябина Арнольда 963. x splendida Hedl. Рябина гибридная 964. zahlbruckneri C.K.Schneid. Рябина Цальбруккера 965. alba Du Roi* Спирея белая 966. albiflora (Mig.) Zabel Спирея Альбифлора 967. alpina Pall. Спирея альпийская 968. bella Sims Спирея прелестная 969. betulifolia Pall. Спирея березолистная 970. beauverdiana C.K. Schneid. Спирея Бовера 971. canescens D.Don Спирея сероватая 972. chamaedryfolia L. Спирея дубровколистная 973. corymbosa Raf. Спирея щитконосная 974. crenata L. Спирея городчатая 975. densiflora Nutt. ex Rydb. Спирея густоцветковая 976. douglasii Hook. Спирея Дугласа 977. elegans Pojark. Спирея изящная 978. humilis Pojark. Спирея низкая 979. hypericifolia L. Спирея зверобоелистная 980. japonica L.f. Спирея японская 981. latifolia (Aiton) Borkh. Спирея широколистная 982. media Fr.Schmidt Спирея средняя 983. menziesii Hook. Спирея Мензиса 984. miyabei Koidz. Спирея Мийабе 985. mongolica Maxim. Спирея монгольская 986. nipponica Maxim. Спирея ниппонская 987. rosthornii E.Pritz. ex Diels Спирея Росторна 988. salicifolia L. Спирея иволистная 989. sargentiana Rehder Спирея Саржента 990. sericea Turcz. Спирея шелковистая 991. trichocarpa

Nakai Спирея опушеннoплодная 992. trilobata L. Спирея трехлопастная 993. uratensis Franch. Спирея уратская 994. x billardii Dipp. Спирея Биллиарда 995. × bumalda Burv. Спирея Бумальда 996. x margaritae Zabel Спирея Маргариты 997. × micropetala Zabel Спирея мелколепестная 998. x notha Zabel Спирея ложная 999. x vanhouttei (Briot) Zabel Спирея Вангутта 1000. sp. Спирея 1001. incisa (Thunb.) Zabel Стефанандра надрезаннолистная 1002. tanakae Franch. et Sav. Стефанандра Танаки 1003. grandiflora (Smith) Bean Боярышникомушмила крупноцветковая 1004. amurense Rupr. Бархат амурский 1005. chinense C.K. Schneid. Бархат китайский 1006. sachalinense (F. Schmidt) Sarg. Бархат сахалинский 1007. lutescens Greene Птелея желтоватая 1008. serrata Small Птелея пильчатая 1009. trifoliata L. Птелея трехлистная 1010. lutescens Greene Птелея жёлтоватая 1011. graveolens L. Рута душистая 1012. alba L. Тополь белый, серебристый 1013. balsamifera L. Тополь бальзамический 1014. deltoides W.Bartram ex Marshall Тополь дельтовидный 1015. laurifolia Ledeb. Тополь лавролистный 1016. nigra L. Тополь черный 1017. suaveolens Fisch. ex Loudon Тополь душистый 1018. tremula L. Тополь дрожащий, Осина 1019. x pendula Bogd. Тополь осинообразный 1020. гибриды селекц.проф. Богданова П.Л. гибриды селекц.проф. Богданова П.Л. 1021. alba L. Ива белая 1022. bicolor Ehrh. Ex Willd. Ива двуцветная 1023. caprea L. Ива козья, ракита 1024. coesia subsp. Tsujenisis N. Bolsshakov. Ива сизоватая 1025. fragilis L. Ива ломкая 1026. ledebouriana Trautv. Ива Ледебура 1027. hastata L. Ива кольевидная 1028. matsudana Koidz. Ива матсуды 1029. myrsinifolia Salisb. Ива мирзинолистная, миртолистная 1030. pentandra L. Ива пятитычинковая 1031. pseudomedemii E.L.Wolf Ива ложносредняя 1032. pyrolifolia Ledeb. Ива грушелистная КК Карелии 1033. purpurea Ива пурпурная /Карликовая/ 1034. tenuifolia Ива узколистная 1035. viminalis L. Ива прутовидная КК Карелии 1036. x purpurea L. Ива пурпурная 1037. x Sverdlovskaja Ива Свердловская /Блестящая/ 1038. racemosa L. Бузина кистистая, обыкновенная 1039. nigra L. Бузина черная Серебристая/ 1040. chinensis (Turcz.) Baill. Лимонник китайский 1041. dulcamara L. Паслён сла□дко-го□рький 1042. pinnata L. Клекачка перистая КК РФ 2005 3 1043. carolina L. Халезия каролинская 1044. kamtschatica Maxim. Волчея□годник камчатский 1045. mezereum L. Волчник смертельный 1046. americana L. Липа американская 1047. amurensis Rupr. Липа амурская 1048. begoniifolia Stev. Липа бегониелистная 1049. caroliniana Mill. Липа каролинская 1050. cordata Mill. Липа мелколистная 1051. croizatii Chun et Wong Липа Круаза 1052. dasystyla Steven Липа опушенностолбиковая 1053. heterophylla Vent. Липа разнолистная 1054. japonica (Miq.) Simonk. Липа японская 1055. ledebourii Borbás Липа Ледебура 1056. mandshurica Rupr. et Maxim. Липа маньчжурская 1057. maximowicziana Shiras. Липа Максимовича КК РФ 2005 1 1058. mongolica Maxim. Липа монгольская 1059. oliveri Szyszyl. Липа Оливери 1060. petiolaris DC. Липа длиннoчерешковая 1061. platyphyllos Scop. Липа крупнолистная 1062. sibirica Bayer Липа сибирская 1063. taguetii C.K.Schneid Липа Таке 1064. tomentosa Moench Липа войлочная 1065. tuan Szyszyl. Липа туан 1066. x braunii Simonk. Липа Брауни 1067. x euchlora K.Koch Липа темнозелентая, крымская 1068. x euchlora L. Липа европейская 1069. occidentalis L. Каркас западный 1070. americana L. Вяз американский 1071. carpinifolia Gled. Вяз граболистный, полевой 1072. glabra Huds. Вяз голый, ильм горный 1073. japonica Sarg. Вяз японский 1074. laevis Pall. Вяз гладкий 1075. pumila L. Вяз мелколистный /Пестролистный/ 1076. racemosa Thomas Вяз Томаса 1077. x arbuscula Wolf Вяз деревцевидный 1078. serrata (Thunb.) Makino Дзельква пильчатая, серый вяз 1079. dichotoma (Lour.) K. Koch Красивоплодник вильчатый 1080. acerifoium L. Калина кленолистная 1081. alnifolium Marshall Калина ольхолистная 1082. buddleifolium C.H.Wright. Калина буддлеелистная 1083. burejaeticum Regel et Herd. Калина буреинская 1084. cassinoides L. Калина шлемовидная 1085. dentatum L. Калина зубчатая 1086. dilatatum Thunb. Калина расширенная 1087. lantana L. Калина Гордовина 1088. lentago L. Гордовина канадская 1089. macrocephalum Fortune Калина крупноголовчатая 1090. opulus L. Калина обыкновенная 1091. phlebotrichum Siebold et Zucc. Калина волосистожилковая 1092. prunifolium L. Калина сливолистная 1093. rhytidophyllum Hemsl. ex Forb. et Hemsl. Калина морщинистолистная 1094. rufidulum Raf. Калина ритеватая 1095. sargentii Koehne Калина Саржента 1096. trilobum Marshall Калина трехлопастная 1097. utile Hemsl. ex Forb. et Hemsl. Калина полезная 1098. veitchii C.H. Wright Калина Вича 1099. wrightii Miq. Калина Райта 1100. aconitifolia Bunge Виноградовник аконитолистный 1101. brevipedunculata (Maxim.) Trautv. Виноградовник короткоцветоножковый 1102. inserta (J. Kern.) Fritsch Партеноциссус (Девичий виноград) прикрепленный 1103. quinquefolia (L.) Planch. Партеноциссус (Девичий виноград) пятилисточковый 1104. tricuspidata (Siebold et Zucc.) Planch. Партеноциссус (Девичий виноград) триостренный, виноград плющевидный КК РФ 2005 1 1105. acerifolia Raf. Виноград кленолистный 1106. amurensis Rupr. Виноград амурский 1107. coignetiae Pulliat ex Planch. Виноград Куанье, японский 1108. palmata Wahl. Виноград лапчатый 1109. riparia Michx. Виноград прибрежный 1110. rupestris Scheele Виноград скальный 1111. vulpina L. Виноград лисий

- Распоряжение Комитета по государственному контролю, использованию и охране памятников истории и культуры «Об утверждении предмета охраны объекта культурного наследия федерального значения «Институт Лесной (Академия лесотехническая)» № 75-рп от 17.01.2024 г.
- Распоряжение Комитета по государственному контролю, использованию и охране памятников истории и культуры «О внесении изменений в распоряжение КГИОП от 17.01.2024 № 75-рп» № 217-рп от 22.02.2024 г.

9. Сведения о наличии зон охраны данного объекта культурного наследия с указанием номера и даты принятия органом государственной власти акта об утверждении указанных зон либо информация о расположении данного объекта культурного наследия в границах зон охраны иного объекта культурного наследия

- Закон Санкт-Петербурга "О границах объединенных зон охраны объектов культурного наследия, расположенных на территории Санкт-Петербурга, режимах использования земель и требованиях к градостроительным регламентам в границах указанных зон" № 820-7 от 19.01.2009 г.

Всего в паспорте листов **13**

Уполномоченное должностное лицо органа охраны объектов культурного наследия

Заместитель председателя КГИОП		Аганова Галина Рэмовна
должность	подпись	инициалы, фамилия

М.П.

15 . 04 . 2024

Дата оформления паспорта
(число, месяц, год)

ПРАВИТЕЛЬСТВО САНКТ-ПЕТЕРБУРГА

КОМИТЕТ ПО ГОСУДАРСТВЕННОМУ КОНТРОЛЮ, ИСПОЛЬЗОВАНИЮ И ОХРАНЕ ПАМЯТНИКОВ ИСТОРИИ И КУЛЬТУРЫ

Р А С П О Р Я Ж Е Н И Е

23 АВГ 2021 № 04-19-1127/21

Об утверждении охранного обязательства собственника или иного законного владельца объекта культурного наследия федерального значения «Парк», включенного в единый государственный реестр объектов культурного наследия (памятников истории и культуры) народов Российской Федерации

В соответствии с главой VIII Федерального закона от 25.06.2002 № 73-ФЗ «Об объектах культурного наследия (памятниках истории и культуры) народов Российской Федерации»:

1. Утвердить охранное обязательство собственника или иного законного владельца объекта культурного наследия федерального значения «Парк», расположенного по адресу: Санкт–Петербург, Институтский пер., 5 (далее – объект), входящего в состав объекта культурного наследия федерального значения «Институт Лесной (Академия лесотехническая)», согласно приложению к настоящему распоряжению.

2. Начальнику Юридического управления - юрисконсульту КГИОП обеспечить регистрацию распоряжения и его передачу в необходимом числе копий в отдел обработки и хранения документированной информации Управления организационного обеспечения и контроля КГИОП в течение трех рабочих дней со дня его утверждения.

3. Начальнику отдела обработки и хранения документированной информации Управления организационного обеспечения и контроля КГИОП обеспечить направление копии распоряжения собственнику объекта, другим лицам, к обязанностям которых относится его исполнение, а также в орган, уполномоченный на ведение Единого государственного реестра недвижимости в порядке, установленном законодательством Российской Федерации, не позднее пятнадцати рабочих дней со дня утверждения настоящего распоряжения.

4. Начальнику отдела государственного реестра объектов культурного наследия Управления государственного реестра объектов культурного наследия КГИОП обеспечить направление распоряжения в Министерство культуры Российской Федерации для приобщения к учетному делу объекта.

5. Начальнику отдела координации и контроля Управления организационного обеспечения и контроля КГИОП обеспечить размещение распоряжения на сайте КГИОП в информационно-телекоммуникационной сети «Интернет» и в локальной компьютерной сети КГИОП.

6. Контроль за выполнением распоряжения остается за заместителем председателя Комитета.

Заместитель председателя Комитета Г.Р. Аганова

УТВЕРЖДЕНО

Распоряжением КГИОП «Об утверждении охранного обязательства собственника или иного законного владельца объекта культурного наследия федерального значения «Парк», включенного в единый государственный реестр объектов культурного наследия (памятников истории и культуры) народов Российской Федерации»

от «23» августа 2021 г. № 04-19-427/21

ОХРАННОЕ ОБЯЗАТЕЛЬСТВО СОБСТВЕННИКА ИЛИ ИНОГО ЗАКОННОГО ВЛАДЕЛЬЦА ОБЪЕКТА КУЛЬТУРНОГО НАСЛЕДИЯ, включенного в единый государственный реестр объектов культурного наследия (памятников истории и культуры) народов Российской Федерации

Парк

(наименование объекта культурного наследия, включенного в единый государственный реестр объектов культурного наследия (памятников истории и культуры) народов Российской Федерации, в соответствии с данными единого государственного реестра объектов культурного наследия (памятников истории и культуры) народов Российской Федерации)

7	8	1	6	2	0	6	6	7	0	8	0	1	0	6

(регистрационный номер объекта культурного наследия в едином государственном реестре объектов культурного наследия (памятников истории и культуры) народов Российской Федерации

Отметка о наличии или отсутствии паспорта объекта культурного наследия, включенного в единый государственный реестр объектов культурного наследия (памятников истории и культуры) народов Российской Федерации, в отношении которого утверждено охранное обязательство (далее - объект культурного наследия)[1]:

имеется [V] отсутствует [ ]

(нужное отметить знаком «V»)

При отсутствии паспорта объекта культурного наследия в охранное обязательство вносятся:

1 В соответствии с пунктом 4 статьи 47.6 Федерального закона от 25 июня 2002 г. № 73-ФЗ «Об объектах культурного наследия (памятниках истории и культуры) народов Российской Федерации» (далее — Закон № 73-ФЗ) при наличии паспорта объекта культурного наследия, предусмотренного статьей 21 Закона № 73-ФЗ, он является неотъемлемой частью охранного обязательства.

Раздел 1. Сведения об объекте культурного наследия

1.1. Сведения о наименовании объекта культурного наследия:

1.2. Сведения о времени возникновения или дате создания объекта культурного наследия, датах основных изменений (перестроек) данного объекта и (или) датах связанных с ним исторических событий:

1.3. Сведения о категории историко-культурного значения объекта культурного наследия:

☐ федерального значения ☐ регионального значения ☐ муниципального значения

(нужное отметить знаком «V»)

1.4. Сведения о виде объекта культурного наследия:

☐ памятник ☐ ансамбль

(нужное отметить знаком «V»)

1.5. Номер и дата принятия органом государственной власти решения о включении объекта культурного наследия в единый государственный реестр объектов культурного наследия (памятников истории и культуры) народов Российской Федерации:

1.6. Сведения о местонахождении объекта культурного наследия (адрес объекта или, при его отсутствии, описание местоположения объекта):

(субъект Российской Федерации)

(населенный пункт)

ул. д. корп. и (или) стр.

кадастровый номер (при наличии):

(описание местоположения)

1.7. Сведения о границах территории объекта культурного наследия:

1.8. Описание предмета охраны объекта культурного наследия:

1.9. Фотографическое (иное графическое) изображение объекта культурного наследия (на момент утверждения охранного обязательства), за исключением отдельных объектов археологического наследия, фотографическое изображение которых вносится на основании решения соответствующего органа охраны объектов культурного наследия, на ___ листах.

1.10. Сведения о наличии зон охраны объекта культурного наследия с указанием номера и даты принятия органом государственной власти акта об утверждении указанных зон либо информация о расположении данного объекта культурного наследия в границах зон охраны иного объекта культурного наследия:

1.11. Сведения об объектах культурного наследия, входящих в состав объекта культурного наследия, являющегося ансамблем:

№	Наименование объекта культурного наследия	Адрес объекта или местоположение	Границы территории объекта культурного наследия	Предмет охраны объекта культурного наследия	Зоны охраны объекта культурного наследия

1.12. Сведения о требованиях к осуществлению деятельности в границах территории объекта культурного наследия, об особом режиме использования земельного участка, в границах которого располагается объект археологического наследия, установленных статьей 5.1 Федерального закона от 25 июня 2002 г. №73-ФЗ «Об объектах культурного наследия (памятниках истории и культуры) народов Российской Федерации» (далее - Закон № 73-ФЗ):

1.13. Иные сведения, предусмотренные Законом № 73-ФЗ:

Раздел 2. Требования к сохранению объекта культурного наследия

2.1. В соответствии с пунктом 1 статьи 47.2 Закона № 73-ФЗ требования к сохранению объекта культурного наследия предусматривают консервацию, ремонт, реставрацию объекта культурного наследия, приспособление объекта культурного наследия для современного использования либо сочетание указанных мер.

2.2. Состав (перечень) и сроки (периодичность) работ по сохранению объекта культурного наследия являются неотъемлемой частью настоящего охранного обязательства (приложение № 1 к охранному обязательству) и определяются соответствующим органом охраны объектов культурного наследия, определенным пунктом 7 статьи 47.6 Закона № 73-ФЗ (далее - соответствующий орган охраны) культурного наследия (в соответствии со статьями 9, 9.1, 9.2, 9.3 Закона № 73-ФЗ) с учетом мнения собственника или иного законного владельца объекта культурного наследия, на основании составленного органом охраны объектов культурного наследия акта технического состояния объекта культурного наследия, с учетом вида данного объекта культурного наследия, его индивидуальных особенностей, физического состояния, функционального назначения и намечаемого использования объекта культурного наследия.

2.3. Лица, указанные в пункте 11 статьи 47.6 Закона № 73-ФЗ, обязаны обеспечивать финансирование мероприятий, обеспечивающих выполнение требований к сохранению объекта культурного наследия.

Раздел 3. Требования к содержанию и использованию объекта культурного наследия

3.1. В соответствии с пунктом 1 статьи 47.3 Закона № 73-ФЗ при содержании и использовании объекта культурного наследия, включенного в реестр, выявленного объекта культурного наследия в целях поддержания в надлежащем техническом состоянии без ухудшения физического состояния и (или) изменения предмета охраны данного объекта культурного наследия лица, указанные в пункте 11 статьи 47.6 Закона № 73-ФЗ, лицо, которому земельный участок, в границах которого располагается объект археологического наследия, принадлежит на праве собственности или ином вещном праве, обязаны:

1) осуществлять расходы на содержание объекта культурного наследия и поддержание его в надлежащем техническом, санитарном и противопожарном состоянии;

2) не проводить работы, изменяющие предмет охраны объекта культурного наследия либо ухудшающие условия, необходимые для сохранности объекта культурного наследия;

3) не проводить работы, изменяющие облик, объемно-планировочные и конструктивные решения и структуры, интерьер выявленного объекта культурного наследия, объекта культурного наследия, включенного в реестр, в случае, если предмет охраны объекта культурного наследия не определен;

4) обеспечивать сохранность и неизменность облика выявленного объекта культурного наследия;

5) соблюдать установленные статьей 5.1 Закона № 73-ФЗ требования к осуществлению деятельности в границах территории объекта культурного наследия, включенного в реестр, особый режим использования земельного участка, водного объекта или его части, в границах которых располагается объект археологического наследия;

6) не использовать объект культурного наследия (за исключением оборудованных с учетом требований противопожарной безопасности объектов культурного наследия, предназначенных либо предназначавшихся для осуществления и (или) обеспечения указанных ниже видов хозяйственной

деятельности, и помещений для хранения предметов религиозного назначения, включая свечи и лампадное масло):

под склады и объекты производства взрывчатых и огнеопасных материалов, предметов и веществ, загрязняющих интерьер объекта культурного наследия, его фасад, территорию и водные объекты и (или) имеющих вредные парогазообразные и иные выделения;

под объекты производства, имеющие оборудование, оказывающее динамическое и вибрационное воздействие на конструкции объекта культурного наследия, независимо от мощности данного оборудования;

под объекты производства и лаборатории, связанные с неблагоприятным для объекта культурного наследия температурно-влажностным режимом и применением химически активных веществ;

7) незамедлительно извещать соответствующий орган охраны объектов культурного наследия обо всех известных ему повреждениях, авариях или об иных обстоятельствах, причинивших вред объекту культурного наследия, включая объект археологического наследия, земельному участку в границах территории объекта культурного наследия либо земельному участку, в границах которого располагается объект археологического наследия, или угрожающих причинением такого вреда, и безотлагательно принимать меры по предотвращению дальнейшего разрушения, в том числе проводить противоаварийные работы в порядке, установленном для проведения работ по сохранению объекта культурного наследия;

8) не допускать ухудшения состояния территории объекта культурного наследия, включенного в реестр, поддерживать территорию объекта культурного наследия в благоустроенном состоянии.

3.2. В соответствии с пунктом 2 статьи 47.3 Закона № 73-ФЗ собственник жилого помещения, являющегося объектом культурного наследия, или частью такого объекта, обязан выполнять требования к сохранению объекта культурного наследия в части, предусматривающей обеспечение поддержания объекта культурного наследия или части объекта культурного наследия в надлежащем техническом состоянии без ухудшения физического состояния и изменения предмета охраны объекта культурного наследия.

3.3. В случае обнаружения при проведении работ на земельном участке в границах территории объекта культурного наследия либо на земельном участке, в границах которого располагается объект археологического наследия, объектов, обладающих признаками объекта культурного наследия, собственник или иной законный владелец объекта культурного наследия осуществляет действия, предусмотренные подпунктом 2 пункта 3 статьи 47.2 Закона № 73-ФЗ.

3.4. В случае если содержание или использование объекта культурного наследия может привести к ухудшению состояния данного объекта культурного наследия и (или) предмета охраны данного объекта культурного наследия, соответствующим органом охраны, устанавливаются следующие требования:

3.4.1. К видам хозяйственной деятельности с использованием объекта культурного наследия, либо к видам хозяйственной деятельности, оказывающим воздействие на указанный объект, в том числе ограничение хозяйственной деятельности:

На момент утверждения настоящего охранного обязательства требование к

ограничению КГИОП не установлено.

3.4.2. К использованию объекта культурного наследия при осуществлении хозяйственной деятельности, предусматривающие, в том числе ограничение технических и иных параметров воздействия на объект культурного наследия:

На момент утверждения настоящего охранного обязательства требование к ограничению КГИОП не установлено.

3.4.3. К благоустройству в границах территории объекта культурного наследия:

На момент утверждения настоящего охранного обязательства требование к ограничению КГИОП не установлено.

3.5. Лица, указанные в пункте 11 статьи 47.6 Закона № 73-ФЗ, обязаны осуществлять финансирование мероприятий, обеспечивающих выполнение требований по содержанию и использованию объекта культурного наследия.

Раздел 4. Требования к обеспечению доступа граждан Российской Федерации, иностранных граждан и лиц без гражданства к объекту культурного наследия

4.1. Требования к обеспечению доступа граждан Российской Федерации, иностранных граждан и лиц без гражданства к объекту культурного наследия устанавливаются статьей 47.4 Закона № 73-ФЗ с учетом требований к сохранению указанного объекта культурного наследия, требований к его содержанию и использованию, физического состояния этого объекта культурного наследия и характера его современного использования (приложение № 2 к охранному обязательству).

4.2. Лица, указанные в пункте 11 статьи 47.6 Закона № 73-ФЗ, обязаны обеспечивать финансирование мероприятий, обеспечивающих выполнение требований к обеспечению доступа граждан Российской Федерации, иностранных граждан и лиц без гражданства к объекту культурного наследия.

Раздел 5. Требования к размещению наружной рекламы на объектах культурного наследия, их территориях в случае, если их размещение допускается в соответствии с законодательством Российской Федерации

5.1. Требования к распространению на объектах культурного наследия, их территориях наружной рекламы устанавливаются в соответствии со статьей 35.1 Закона № 73-ФЗ:

В соответствии с п. 3 ст. 35.1 Закона № 73-ФЗ, допускается распространение на объектах культурного наследия, их территориях наружной рекламы, содержащей исключительно информацию о проведении на объектах культурного наследия, их территориях театрально - зрелищных, культурно - просветительных и зрелищно - развлекательных мероприятий или исключительно информацию об указанных мероприятиях с одновременным упоминанием об определенном лице как о

спонсоре конкретного мероприятия при условии, если такому упоминанию отведено не более чем десять процентов рекламной площади (пространства).

Раздел 6. Требования к установке информационных надписей и обозначений на объект культурного наследия

6.1. На объектах культурного наследия должны быть установлены надписи и обозначения, содержащие информацию об объекте культурного наследия, в порядке, определенном пунктом 2 статьи 27 Закона № 73-ФЗ.

6.2. Сведения об информационной надписи и обозначениях на объекте культурного наследия:

Не установлена(ы)

6.3. Требования к установке информационных надписей и обозначений на объекте культурного наследия:

№ п/п	Состав (перечень) видов работ	Сроки (периодичность) проведения работ	Примечание
1	В установленном порядке обеспечить установку на объекте культурного наследия информационных надписей и обозначений.	В течение 36 месяцев со дня утверждения охранного обязательства актом КГИОП.	

Раздел 7. Дополнительные требования в отношении объекта культурного наследия

7.1. Обеспечивать условия доступности объекта культурного наследия для инвалидов в соответствии с Порядком обеспечения условий доступности для инвалидов объектов культурного наследия, включенных в единый государственный реестр объектов культурного наследия (памятников истории и культуры) народов Российской Федерации, утвержденным Минкультуры России.

7.2. Необходимость проведения оценки воздействия на выдающуюся универсальную ценность объекта всемирного наследия ЮНЕСКО при проведении крупномасштабных восстановительных или новых строительных работ в границах его территории или его буферной зоны.

7.3. Необходимость проведения работ по консервации и реставрации объектов культурного наследия физическими лицами, аттестованными Минкультуры России, состоящими в трудовых отношениях с юридическими лицами или индивидуальными предпринимателями, имеющими лицензию на осуществление деятельности по сохранению объектов культурного наследия:

в соответствии с пунктом 6 статьи 45 Закона № 73-ФЗ

7.4. Осуществлять размещение дополнительного оборудования и дополнительных элементов, переоборудование и переустройство на объекте

культурного наследия, его территории, в соответствии с действующим законодательством, предусматривающим получение согласования проектной документации с КГИОП.

7.5. Обеспечивать условия, препятствующие уничтожению, повреждению объекта культурного наследия или его территории со стороны третьих лиц, не являющихся собственником (законным владельцем) объекта культурного наследия или его части.

7.6. Проводить обследование технического состояния объекта культурного наследия и территории не реже одного раза в пять лет, выводы и рекомендации представлять в КГИОП.

7.7. Обеспечивать при необходимости разработку специальных технических условий, содержащих комплекс инженерно-технических и организационных мероприятий по обеспечению пожарной безопасности объекта культурного наследия.

7.8. Обеспечивать сохранность предметов декоративно-прикладного искусства, живописи, скульптуры, указанных в описи предметов декоративно-прикладного искусства, живописи и скульптуры объекта культурного наследия, являющейся приложением к настоящему охранному обязательству, не перемещать указанные предметы декоративно-прикладного искусства, живописи, скульптуры (при наличии).

Приложение:

1. Состав (перечень) и сроки (периодичность) работ по сохранению объекта культурного наследия;
2. Требования к обеспечению доступа граждан Российской Федерации, иностранных граждан и лиц без гражданства к объекту культурного наследия;
3. Паспорт объекта культурного наследия от 01.06.2021;
4. Фотографическое изображение объекта культурного наследия (фотофиксация выполнена 07.06.2021).

Приложение № 1
к охранному обязательству

Состав (перечень) и сроки (периодичность) работ по сохранению объекта культурного наследия*

№ п/п	Состав (перечень) видов работ	Сроки (периодичность) проведения работ	Примечание[2]
1	В установленном законом порядке возле зданий объектов культурного наследия «Корпус ассистентский 1-й» и «Корпус ассистентский 2-й» выполнить демонтаж оборудования, площадок и дорожек не согласованных с КГИОП.	В течение 24 месяцев со дня утверждения охранного обязательства актом КГИОП.	1. Акт технического состояния от 15.07.2021 №39-207/16-262-0. 2. Письма КГИОП от 15.07.2021: № 39-207/16-263-0; № 39-207/16-264-0; № 39-207/16-265-0; № 39-207/16-266-0.
2	В установленном законом порядке выполнить ремонт объекта культурного наследия.	В течение 60 месяцев со дня утверждения охранного обязательства актом КГИОП.	1. Акт технического состояния от 15.07.2021 №39-207/16-262-0. 2. Письма КГИОП от 15.07.2021: № 39-207/16-263-0; № 39-207/16-264-0; № 39-207/16-265-0; № 39-207/16-266-0.

*Установленные охранным обязательством виды работ не изменяют и не отменяют необходимости исполнения вступивших в законную силу судебных актов в отношении объекта.

2 Указываются реквизиты акта технического состояния, а также документов, содержащих мнение собственника либо иного законного владельца объекта культурного наследия и иные сведения, предусмотренные разделом III Порядка подготовки и утверждения охранного обязательства собственника или иного законного владельца объекта культурного наследия, включенного в единый государственный реестр объектов культурного наследия (памятников истории и культуры) народов Российской Федерации, утвержденного приказом Минкультуры России от 13.07.2020 №774.

Приложение № 2
к охранному обязательству

Требования к обеспечению доступа граждан Российской Федерации, иностранных граждан и лиц без гражданства к объекту культурного наследия устанавливаются статьей 47.4 Федерального закона от 25.06.2002 № 73-ФЗ «Об объектах культурного наследия (памятниках истории и культуры) народов Российской Федерации» с учетом требований к сохранению указанного объекта культурного наследия, требований к его содержанию и использованию, физического состояния этого объекта культурного наследия и характера его современного использования

1. Условия доступа к объекту культурного наследия с учетом вида объекта культурного наследия, категории его историко-культурного значения, предмета охраны, физического состояния объекта культурного наследия, требований к его сохранению, характера современного использования данного объекта культурного наследия[3]:

№ п/п	Условия доступа к объекту культурного наследия	Примечание [4]
1	Обеспечить доступ гражданам Российской Федерации, иностранным гражданам и лицам без гражданства к объекту культурного наследия в соответствии с внутренним распорядком, установленным собственником или иным законным владельцем объекта культурного наследия.	Письма КГИОП от 15.07.2021: № 39-207/16-263-0; № 39-207/16-264-0; № 39-207/16-265-0; № 39-207/16-266-0.

3 Заполняется в отношении объекта культурного наследия с учетом мнения собственника или иного законного владельца такого объекта, в том числе используемого в качестве жилых помещений по согласованию с собственником или иным законным владельцем такого объекта.

4 Указываются реквизиты документов, содержащих мнение собственника либо иного законного владельца объекта культурного наследия.

2. Условия доступа к объекту культурного наследия религиозного назначения с учетом требований к внешнему виду и поведению лиц, находящихся в границах территорий указанного объекта культурного наследия религиозного назначения, соответствующие внутренним установлениям религиозной организации[5]:

№ п/п	Условия доступа к объекту культурного наследия	Примечание[6]
1	На момент утверждения охранного обязательства объект культурного наследия не является объектом религиозного назначения.	

5 Заполняется в отношении объекта культурного наследия религиозного назначения по согласованию с собственником или иным законным владельцем такого объекта культурного наследия.

6 Указываются реквизиты документов, содержащих мнение собственника либо иного законного владельца объекта культурного наследия религиозного назначения и иные сведения, предусмотренные разделом V Порядка подготовки и утверждения охранного обязательства собственника или иного законного владельца объекта культурного наследия, включенного в единый государственный реестр объектов культурного наследия (памятников истории и культуры) народов Российской Федерации, утвержденного приказом Минкультуры России от 13.07.2020 №774.

Утверждено
приказом Министерства культуры
Российской Федерации
от 2 июля 2015 г. № 1906

Экземпляр № 1

781620667080106

Регистрационный номер объекта культурного наследия в едином государственном реестре объектов культурного наследия (памятников истории и культуры) народов Российской Федерации

ПАСПОРТ
ОБЪЕКТА КУЛЬТУРНОГО НАСЛЕДИЯ

Фотографическое изображение объекта культурного наследия, за исключением отдельных объектов археологического наследия, фотографическое изображение которых вносится на основании решения соответствующего органа охраны объектов культурного наследия

02.11.2016
Дата съемки (число,месяц,год)

1. Сведения о наименовании объекта культурного наследия

Парк

2. Сведения о времени возникновения или дате создания объекта культурного наследия, датах основных изменений (перестроек) данного объекта и (или) датах связанных с ним исторических событий

1827-1830-е гг.

3. Сведения о категории историко-культурного значения объекта культурного наследия

Федерального значения	Регионального значения	Местного (муниципального значения)
+		

4. Сведения о виде объекта культурного наследия

Памятник	Ансамбль	Достопримечательное место
	+	

5. Номер и дата принятия органом государственной власти решения о включении объекта культурного наследия в единый государственный реестр объектов культурного наследия (памятников истории и культуры) народов Российской Федерации

- постановление Правительства Российской Федерации «О перечне объектов исторического и культурного наследия федерального (общероссийского) значения, находящихся в г. Санкт-Петербурге» № 527 от 10.07.2001 г.

6. Сведения о местонахождении объекта культурного наследия (адрес объекта или при его отсутствии описание местоположения объекта)

Санкт-Петербург, Институтский пер., 5

7. Сведения о границах территории объекта культурного наследия, включенного в единый государственный реестр объектов культурного наследия (памятников истории и культуры) народов Российской Федерации

- план границ территории от 12.11.2009 г.

8. Описание предмета охраны объекта культурного наследия

Объемно-пространственное и планировочное решение, рельеф: историческое объемно-пространственное и планировочное решение парка: пейзажная композиция; сочетание открытых (полян, прудов, дорог, партерной части перед главным зданием), полуоткрытых (участки с группами и одиночными деревьями), закрытых пространств (массивы), водоемов (пруды), зданий и сооружений, малых форм (ваза на партере перед главным зданием);

визуальное восприятие парка со стороны Новороссийской улицы, Большого Сампсониевского проспекта, Новосильцевского переулка, улицы Карбышева и Лесного проспекта (кулисы групповых и рядовых посадок высокоствольных деревьев по периметру парка): перспективы вдоль парковых аллей и пешеходных дорог; планировочное решение перед главным зданием (партерная часть, обрамленная дугообразными отрезками дорожек); ландшафтные участки: две террасы, верхняя и нижняя, разделенные литориновым уступом с групповыми и одиночными посадками; лесопарковый характер северо-западной, юго-западной и северо-восточной частей парка; историческая трассировка и габариты аллей: Морозова, Иванова, Комсомола, Орлова, Кайгородова; конструкция парковых дорожек (из гранитных высевок красного цвета на щебеночном основании); Ботанический сад: верхний и нижний дендросады, цветочная плантация, декоративный питомник и оранжерея; рельеф: литориновый уступ с северо-запада к юго-востоку; мелиоративная система, преимущественно в нижней части парка; Малый Цветочный пруд – местоположение (на территории нижнего дендросада в западной его части), абрис береговой линии, водовыпуски; пруд с лестничным спуском – местоположение (восточная часть верхнего дендросада), абрис береговой линии; исторический искусственный ручей (в настоящее время пересохший) в юго-западной части верхней части террасы с остатками искусственных сооружений; захоронение Э.Л. Вольфа – местоположение, габариты и конфигурация участка; архитектурно-художественное решение надгробия: квадратная в плане стела из красного гранита на квадратном в плане ступенчатом основании, в центре цветника, ограниченном гранитным поребриком, на мощеной бетонными плитами площадке; на лицевой полированной поверхности расположены вырубленные и тонированные под золото контррельефные шрифтовые литеры; две круглые в плане каменные плиты (на месте дуэли К.П. Чернова с В.Д. Новосильцевым); прямоугольная стела из серого природного камня с профилированным карнизом в завершении: характер и содержание памятной надписи; со стороны Большого Сампсониевского проспекта и Новосильцевского переулка парк имеет металлическую ограду*, входящую в состав выявленного объекта культурного наследия «Комплекс зданий приюта-лечебницы Е.А. Евреиновой для хронически больных детей»; на территории парка расположены: 1. объект культурного наследия регионального значения «Братская могила героев Великой Октябрьской Социалистической революции»; 2. объект культурного наследия регионального значения «Могила Баранова Константина Арсеньевича (1888-1922 гг.) – члена КПСС с 1917 года, участника обороны революционно Петрограда»; 3. объект культурного наследия регионального значения «Могила Ковалева Ивана Демьяновича (1879-1934 гг.) – члена КПСС с 1900 года; 4. выявленный объект культурного наследия «Комплекс зданий приюта-лечебницы Е.А. Евреиновой для хронически больных детей». Насаждения: газоны: партерный, обыкновенный и разнотравье, в основном под пологом древостоя; историческое цветочное оформление партерной части; исторический видовой состав: деревья (лиственница, липа, клён, дуб черешчатый, дуб красный, туя, сосна, ясень, ива, каштан, береза, рябина и т.д.); куртины кустарников (боярышник, жимолость (татарская, рябинолистная, каменная), таволга дуболистная, бузина, барбарис, кизильник, мушмула, ракитник и т.д.); рядовые посадки: липа, клен, лиственница, туя, дуб, ель; групповые и одиночные посадки: лиственница, сосна, клен и т.д.; массивы лиственных и хвойных пород; на партерной части перед главным зданием симметричная композиция из букетной посадки лиственницы, групповой посадки ели и двух дубов; аллея из дубов и лип (Институтский переулок): аллея из дубов с северной стороны главного здания: аллея из лиственниц (аллея Морозова): аллея из лиственниц и клена (аллея Кайгородова): аллея из клена и лип (аллея Комсомола): группа туи и ели на площадке у здания по адресу: Институтский пер., дом 5, корпус 5, литера А; коллекция древесных и кустарниковых растений, содержащаяся в парке, включая Ботанический сад (см. раздел «Дендрологическая коллекция»). Дендрологическая коллекция п/п Латинское название Русское название Краснокнижные (КК) 1. biloba L. Гинкго двулопастный 2. lawsoniana (A. Murray) Parl. Кипарисовик Лавсона 3. nootkatensis (D.Don) Spach. Кипарисовик нутканский 4. obtusa (Siebold et Zucc.) Siebold et Zucc. Кипарисовик туполистный 5. pisifera (Siebold et Zucc.) Endl. Кипарисовик горохоплодный 6. chinensis L. Можжевельник китайский 7. communis L. Можжевельник обыкновенный 8. conferta Parl. Можжевельник прибрежный КК РФ 2005 3 9. davurica Pall. Можжевельник даурский 10. hemisphaerica J. Presl et C. Presl Можжевельник полушаровидный 11. rigida Siebold et Zucc. Можжевельник твердый КК РФ 2005 2 12. sabina L. Можжевельник казацкий 13. sargentii Takeda Можжевельник Саржента КК РФ 2005 3 14. sibirica Burgsd. Можжевельник сибирский 15. virginiana L. Можжевельник виргинский 16. decussata Kom. Микробиота мерекрестнопарная КК РФ 2005 2 17. orientalis Lam. Платукладус (Биота) восточная 18. koraiensis Nakai Туя корейская 19. occidentalis L. Туя западная 20. plicata Donn ex D.Don Туя складчатая, гигантская 21. x intermedia Hort. ex Gordon Туя промежуточная /золотисто-кончиковая/ 22. dolabrata (Thunb. ex L.f.) Siebold et Zucc. Туевик поникающий 23. alba Mill. Пихта белая 24. arizonica

Merriam Пихта аризонская 25. balsamea (L.) Mill. Пихта бальзамическая 26. celhalonica Loudon Пихта греческая 27. concolor (Gordon et Glend.) Lindl. ex Hildebr. Пихта одноцветная 28. excelsior Franco Пихта высокая 29. fraseri (Pursh) Poir. Пихта Фразера 30. gracilis Kom. Пихта изящная 31. holophylla Maxim. Пихта цельнолистная 32. homolepis Siebold et Zucc. Пихта равночешуйчатая 33. koreana E.H.Wilson Пихта корейская 34. lasiocarpa (Hook.) Nutt. Пихта субальпийская 35. nephrolepis (Trautv. ex Maxim.) Maxim. Пихта белокорая, почкочешуйчатая 36. nordmanniana (Steven) Spach Пихта Нордманна, кавказская 37. numidica De Lannoy ex Carriere Пихта нумидийская (алжирская) 38. procera Rehder Пихта высокогорная 39. sachalinensis (F.Schmidt) Mast. Пихта сахалинская 40. sibirica Ledeb. Пихта сибирская 41. veitchii Lindl. Пихта Вича 42. decidua Mill. Лиственница европейская 43. gmelinii (Rupr.) Kuzen. Лиственница Гмелина 44. kamtschatica (Rupr.) Carrière Лиственница камчатская 45. leptolepis (Siebold et Zucc.) Gord. Лиственница тонкочешуйчата, понская 46. mandshuricum Maxim. Лиственница маньчжурская 47. Marschlinsii Goaz Лиственница Маргилинда 48. occidentalis Nutt. Лиственница западная 49. olgensis A.Henry Лиственница ольгинская 50. polonica Racib. Лиственница польская 51. principis-rupprechtii Mayr. Лиственница принца Рупрехта 52. sibirica Ledeb. Лиственница сибирская 53. x czekanowskii Szaf. Лиственница Чекановского 54. x eurolepis A.Henry Лиственница широкочешуйчатая 55. x maritima Sukacz. Лиственница приморская 56. x potaninii Batal Лиственница Потанина 57. abies (L.) H.Karst. Ель европейская 58. jezoensis (Siebold et Zucc.) Carriere Ель аянская 59. alcoquiana (Veitch ex Lindl.) Carrière Ель Алькокка, двуцветная 60. asperata Mast. Ель шероховатая 61. complanata Mast. Ель сплюснутая 62. engelmannii Parry ex Engelm. Ель Энгельмана 63. glauca (Moench) Voss Ель белая,сизая, канадская 64. glehnii (F. Schmidt) Mast. Ель Глена 65. hondoensis Mayr ex Koehne Ель хондская 66. koyamae Shiras. Ель Коями 67. koraiensis Nakai Ель корейская 68. mariana (Mill.) Britton, Sterns et Poggenb. Ель черная 69. maximowiczii Regel ex Mast. Ель Максимовича 70. meyeri Rehder et E.H.Wilson Ель Мейера 71. morinda Link. ель гималайская, ель индийская 72. obovata Ledeb. Ель сибирская 73. obovata Ledeb. Ель сибирская /Голубая/ 74. omorika (Pančić) Purk. Ель Сербская 75. orientalis (L.) Peterm. Ель восточная 76. pungens Engelm. Ель колючая 77. rubens Sarg. Ель красная 78. schrenkiana Fisch. et C.A.Mey. Ель Шренка, тяньшанская 79. sitchensis (Bong.) Carriere Ель ситхинская 80. banksiana Lamb. Сосна Банкса 81. cembra L. Сосна кедровая европейская 82. friesiana Wich. Сосна Фриза 83. griffithii Mc. Clelland Сосна Гриффита 84. kochiana Klotzsch ex K.Koch Сосна Коха 85. koraiensis Siebold et Zucc. Сосна кедровая корейская, кедр корейский 86. monticola Douglas ex D.Don Сосна горная Веймутова 87. mugo Turra Сосна горная 88. nigra Arn. Сосна черная 89. parviflora Siebold et Zucc. Сосна мелкоцветковая 90. peuce Griseb. Сосна румелийская 91. ponderosa Douglas ex Lawson et C.Lawson Сосна желтая 92. pumila (Pall.) Regel Сосна стланиковая, кедровый стланик 93. sibirica Du Tour Сосна сибирскя,кедровая, сибирский кедр 94. sinensis D.Don Сосна китайская 95. strobus L. Сосна Веймутова 96. sylvestris L. Сосна обыкновенная 97. sylvestris L. Сосна обыкновенная /Монгольская/ 98. uncinata Ramond ex DC. Сосна горная крючковатая 99. wallichiana A.B.Jacks. Сосна веймутова гималайская 100. caesia (Schwer.) Flous Псевдотсуга Менциза серая 101. menziesii (Mirb.) Franco Псевдотсуга Менциза 102. menziesii (Mirb.) Franco Псевдотсуга Менциза /Сизая/ 103. canadensis (L.) Carrière Тсуга канадская 104. baccata L. Тис ягодный КК РФ 2005 2 105. brevifolia Nutt. Тис коротколистный 106. canadensis Marshall Тис канадский 107. cuspidata Siebold et Zucc. Тис остроконечный КК РФ 2005 3 108. x media Rehder Тис средний 109. argutum Maxim. Клен острозубчатый 110. barbinerve Maxim. Клен бородатый 111. californicum (Torr. et Gray) D.Dietr. Клен калифорнийский 112. campestre L. Клен полевой 113. carpinifolium Siebold et Zucc. Клен граболитсный 114. circinatum Pursh Клен завитой 115. cissifolium (Siebold et Zucc.) K. Koch Клен виноградолистный 116. crataegifolium Siebold et Zucc. Клён боярышниколистный 117. davidii Franch. Клен Давида 118. ginnala Maxim. Клен приречной 119. glabrum Torr. Клен голый 120. griseum (Franch.) Pax Клен серый 121. heldreichii Orph. ex Boiss. Клен Гельдрейха, Хельдрейха 122. japonicum Thunb. Клен японский КК РФ 2005 1 123. laetum C.A.Mey. Клен светлый 124. mandshuricum Maxim. Клен маньчжурский 125. miyabei Maxim. Клен Мийабе 126. mono Maxim. Клен моно, мелколистный 127. negundo L. Клен ясенелистный 128. nikoense Maxim. Клен Никко 129. palmatum Thunb. Клён длановидный 130. pensylvanicum L. Клен пенсильванский 131. pictum Thunb. Клен красивый 132. platanoides L. Клен остролистный 133. pseudoplatanus L. Клен ложноплатановый, явор 134. pseudosieboldianum (Pax) Kom. Клен ложнозибольдов 135. rubrum L. Клен красный 136. saccharinum L. Клен сахаристый,серебристый 137. saccharum Marshall Клен сахарный 138. semenovii Regel et Herd. Клен Семенова 139. shirasawanum Koidz. Клен Ширасавы 140. sieboldianum Miq. Клен Зибольдов 141. spicatum Lam. Клен колосистый 142. tataricum L. Клен татарский 143. tegmentosum Maxim. Клен зеленокорый 144. tetramerum Pax Клен четырехмерный /Березоволистный/ 145. trautvetteri Medw. ex Trautv. Клен высокогорный 146. tschonoskii Maxim. Клен Чоноского 147. ukurunduense Trautv. et C.A. Mey. Клен желтый 148.

velutinum Boiss. Клен бархатистый туполистный 149. arguta (Siebold et Zucc.) Planch. ex Miq. Актинидия острая 150. kolomikta (Maxim. et Rupr.) Maxim. Актинидия коломикта 151. coggygria Scop. Скумпия кожевенная 152. obovatus Raf. Скумпия обратнояйцевидная 153. aromatica Aiton Сумах ароматный 154. radicans L. Сумах стелющийся (корневой) 155. toxicodendron L. Сумах ядовитый 156. typhina L. Сумах оленерогий, пушистый, уксусное дерево 157. minor L. Барвинок малый 158. verticillata (L.) A.Gray Падуб мутовчатый 159. divaricatus (Siebold et Zucc.) Seem. Акантопанакс растопыренный 160. giraldii Harms Акантопанакс Жиральда 161. sessiliflorus (Rupr. et Maxim.) Seem. Акантопанакс сидячецветковый 162. spinosus (L.f.) Miq. Акантопанакс колючий 163. cordata Thunb. Аралия сердцевидная КК РФ 2005 2 164. continentalis Kitag. Аралия материкаовая КК РФ 2005 2 165. hispida Vent. Аралия щетинистая 166. mandshurica Rupr. et Maxim. Аралия маньчжурская 167. henryi Oliv. Свободноягодник Генри 168. senticosus (Rupr. et Maxim.) Maxim. Свободноягодник колючий 169. setchuenensis (Harms) Nakai Свободноягодник сычуанский 170. sesiliflorus (Rupr.es Maxim) Свободноягодник сидяцветковый 171. colchica (K. Koch) K. Koch Плющ колхидский 172. helix L. Плющ обыкновенный 173. septemlobus (Thunb.) Koidz. Калопанакс семилопастной, диморфант КК РФ 2005 3 174. durior Hill Кирказон твердый, крупнолистный 175. clematitis L. Кирказон ломоносовидный 176. manshuriensis Kom. Кирказон маньчуржский КК РФ 2005 1 177. tomentosa Sims Кирказон пушистый, Аристолохия войлочная 178. curassavica L. Ваточник Курассавский 179. syriaca L. Ваточник сирийский 180. graeca L. Обвойник греческий 181. sepium Bunge Обвойник заборный 182. aetnensis C. Presl Барбарис этненский 183. aggregata C.K.Schneid. Барабарис агрегатный 184. angulosa Wall. ex Hook.f. et Thoms. Барбарис угловатый 185. amurensis Rupr. Барбарис амурский 186. aristata DC. Барбарис остистый 187. asiatica Roxb. ex DC. Барбарис остистый 188. beaniana C.K.Schneid. Барбарис Беана 189. bidentata Lechl. Барбарис густоцветковый 190. canadensis Mill. Барабарис канадский 191. candidula (C.K.Schneid.) C.K.Schneid. Барбарис сизо-белый 192. circumserrata C.K.Schneid. Барбарис кругомпильчатый 193. densiflora Rafin. Барбарис густоцветковый 194. diaphana Maxim. Барарис прозрачный 195. dictyophylla Franch. Барбарис сетчатолистный 196. dielsiana Fedde Барбарис Дильса 197. edgeworthiana (Edgew.) C.K.Schneid. Барбарис Эдгеворта 198. francisci-ferdinandi C.K.Schneid. Барбарис Франциска-Фердинанда 199. gagnepainii C.K.Schneid. Барбарис Ганьепена 200. iberica Stev. et Fisch. ex DC. Барбарис иберийский 201. integerrima Bunge Барбарис цельнокрайний 202. japonica C.K.Schneid. Барбарис японский 203. kansuensis C.K.Schneid. Барбарис ганьсуйский 204. karkaralensis Kornil. et Potapov Барбарис каркаралинский 205. koreana Palib. Барбарис корейский 206. lucida Schrad. Барбарис лищий 207. lycioides Stapf. Барбарис дерезовидный 208. lycium Royle Барбарис лиций 209. morrisonensis Hayata Барбарис Моррисона 210. nummularia Bunge Барбарис монетовидный 211. petiolaris Wall. ex G.Don Барбарис черешковый 212. poiretii C.K.Schneid. Барбарис Пуаре 213. polyantha Hemsl. Барбарис многоцветковый 214. sibirica Pall. Барбарис сибирский 215. sieboldii Miq. Барбарис Зибольда 216. silva-taroucana C.K.Schneid. Барбарис Сильва-Таруки 217. sphaerocarpa Kar. et Kir. Барбарис шаровидноплодный 218. thibetica C.K.Schneid. Барбарис тибетский 219. thunbergii DC. Барбарис Тунберга 220. tischleri C.K.Schneid. Барбарис Тишлера 221. turkomanica Kar. Барбарис тркменский 222. vernae C.K. Schneid. Барбарис весенний 223. virescens Hook.f. Барбарис зеленоватый 224. verruculosa Hemsl. et E.H.Wilson Барбарис бородавчатый 225. vulgaris L. Барбарис обыкновенный 226. x cerasina Schrad. Барбарис вишневый 227. wilsonii Hemsl. Барбарис Вильсона 228. aquifolium (Pursh) Nutt. Магония падуболистная 229. japonica (Thunb.) DC. Магония японская 230. repens (Lindl.) G.Don Магония ползучая 231. pinnata Fedde Магония перистая 232. barbata C.A.Mey. Ольха барадатая 233. crispa (Aiton.) Pursh Ольха кучерявая 234. firma Siebold et Zucc. Ольха твердая 235. glutinosa (L.) Gaertn. Ольха клейкая, черная 236. hirsuta Turcz. ex Rupr. Ольха пушистая 237. hybrida Rchb. Ольха гибридная 238. incana (L.) Moench Ольха серая 239. japonica (Thunb.) Steud. Ольха японская 240. rubra Bong. Ольха красная 241. rugosa (Du Roi) Spreng. Ольха морщинистая 242. sibirica (Spach) Turcz. ex Kom. Ольха сибирская 243. tenuifolia Nutt. Ольха тонколистная 244. tinctoria Sarg. Ольха тонколистная 245. viridis (Chaix) DC. Ольха красильная 246. albosinensis Burkill Береза белая китайская 247. alleghaniensis Britton Береза аллеганская 248. alnoides Buch.-Ham. ex D.Don Береза ольхлвидная 249. andrewsi Nelson et Coult. Береза Андревса 250. borysthenica Klokov Береза днепровская 251. burmanii Cham. Береза Бурмана 252. celtiberica Rothm. et Carv.Vasc. Береза иберийская 253. costata Trautv. Береза ребристая 254. ermanii Cham. Береза.Эрмана, каменная 255. fontinalis Sarg. Береза ключевая 256. fruticosa Pall. Береза кустарниковая 257. fusca Pall. ex Georgi Береза бурая 258. grandifolia Litv. Береза крупнолистная 259. grandulifera (Regel) Bulter Береза крупнолистная 260. grossa Siebold et Zucc. Береза граболистная 261. hallii Howell Береза Холли 262. jacquemontii Spach Береза Жакмона 263. kamtschatica (Regel) Jansson ex V.N.Vassil. Береза японская 264. krylovii G.V.Krylov Береза Крылова 265. lenta L. Береза вишневая 266. litwinowii Doluch. Береза Литвинова 267. mandshurica (Regel.) Nakai Береза

маньчжурская 268. maximowicziana Regel Береза Максимовича КК РФ 2005 1 269. microphylla Bunge Береза мелколистная 270. nana L. Береза карликовая 271. neoalaskana Sarg. Берёза новоаляскская 272. obscura Kotula ex Fiek Береза темная 273. occidentalis Hook. Береза западная 274. oycoviensis Besser Береза ойцовская 275. papyrifera Marshall Береза бумажная 276. pendula Roth Береза повислая 277. populifolia Marshall Береза тополелистная 278. potanini Batalin Берёза Потанина 279. pubescens Ehrh. Береза пушистая 280. raddeana Trautv. Береза Радде КК РФ 2005 3 281. resinifera Britton Береза новоаляскская 282. schugnanica (B. Fedtsch.) Litv. Берёза шугнанская 283. subcordata Rudb. Береза полусердцевидная 284. tatewakiana M.Ohki et Watan. Береза Таке 285. tianschanica Rupr. Береза тяньшанская 286. tortuosa Ledeb. Береза извилистая 287. turkestanica Litv. Береза туркестанская 288. ulmifolia Siebold et Zucc. Береза ильмолистная 289. x aurata Borkh. Береза золотистая 290. fruticosa (Rupr.) Pouzar Душекия кустарниковая 291. manschurica (Callier ex Kom.) Pouzar Душекия маньчжурская 292. bignonioides Walter Катальпана бигноноевидная 293. erythrorhizon Siebold et Zucc. Воробейник краснокорневой 294. sempervirens L. Иберис вечнозеленый 295. albiflora Hemsl. Буддлея белоцветковая 296. davidii Franch. Буддлея Давида 297. japonica Hemsl. Буддлея японская 298. sempervirens L. Самит вечнозеленый 299. terminalis Siebold et Zucc. Пахизандра верхушечная 300. coreana Nakai Абелия корейсеая 301. mosanensis T.H.Chung ex Nakai Абедия монетчатая 302. lonicera Mill. Диервилла жимолостная 303. rivularis Gatt. Диервилла ручейная 304. sessilifolia Buckley Диервилла сидячелистная 305. amabilis Graebn. Кольквиция прелестная 306. alpigena L. Жимолость альпийская 307. altaica Pall. Жимолость алтайская 308. caerulea L. Жимолость синяя КК РФ 2005 2 309. caprifolia L. Жимолость каприфоль 310. caucasica Pall. Жимолость кавказская 311. chrysantha Turcz. ex Ledeb. Жимолость золотистая 312. deflexicalyx Batalin Жимолость отогнуточашечная 313. demissa Rehd. Жимолостьпоникшая 314. dioica L. Жимолость сизая 315. edulis Turcz. ex Freyn Жимолость съедобная 316. gibbiflora (Rupr.) Dippel Жимолость горбатоцветная 317. glutinosa Vis. Жимолость клейкая 318. gynochlamydea Hemsl. ex Forb. et Hemsl. Жимолость пестичнопокровная 319. ferdinandi Frach. Жимолость Фердинанда 320. flava Sims Жимолость желтая 321. fragrantissima Lindl. et Paxton Жимолость душистейшая 322. hispida Pall. ex Roem. et Schult. Жимолость щетинистая 323. involucrata (Richardson) Banks ex Spreng. Жимолость покрывальная 324. koehneana Rehder Жимолость Коне 325. maackii (Rupr.) Maxim. Жимолость Маака 326. maximowiczii (Rupr.) Regel Жимолость Максимовича 327. microphylla Willd. ex Roem. et Schult. Жимолость мелколистная 328. morrowii A.Gray Жимолость Моррoу 329. nervosa Maxim. Жимолость жилковая 330. nigra L. Жимолость черная 331. olgae Regel et Schmalh. Жимолость Ольги 332. orientalis Lam. Жимолость восточная 333. pallasii Ledeb. Жимолость Палласа 334. periclymenum L. Жимолость вьющаяся 335. pileata Oliv. Жимолость шапочная 336. quinquelocularis Hardw. Жимолость пятигнездная 337. ruprechtiana Regel Жимолость Рупрехта 338. sachalinensis (F.Schmidt) Nakai Жимолость Сахалинская 339. schneideriana Rehder Жимолость Шнайдера 340. sempervirens L. Жимолость вечнозеленая 341. standishii Jacques Жимолость Стендиша 342. syringantha Maxim. Жимолость сиренецветущая 343. tatarica L. Жимолость татарская 344. xylosteum L. Жимолость обыкновенная 345. albus (L.) S.F. Blake Снежноягодник белый 346. hesperius G.N. Jones Снежноягодник вечерний 347. mollis Nutt. Снежноягодник мягкий 348. occidentalis Hook. Снежноягодник западный 349. rotundifolius A.Gray Снежноягодник круглолистный 350. vaccinioides Rydb. Снежноягодник черниковидный 351. himalayanum Wall. Трехкосточник красноплодный, гималайский 352. decora (Nakai) Nakai Вейгела безкорая, декоративная 353. hortensis (Siebold et Zucc.) K. Koch Вейгела садовая 354. floribunda (Siebold et Zucc.) K. Koch Вейгела обльноцветущая 355. florida (Bunge) A.DC. Вейгела цветушая 356. japonica Thunb. Вейгела японская 357. maximowiczii (S.Moore) Rehder Вейгела Максимовича 358. middendorffiana (Carriere) K.Koch Вейгела Мидденфдрофа 359. praecox (Lemoine) L.H.Bailey Вейгела ранняя 360. subsessilis (Nakai) L. H. Bailey Вейгела обильноцветущая 361. trifida Moench Вейгела трехраздельная 362. flagellaris Rupr. Древогубец плетеобразный 363. orbiculatus Thunb. Древогубец круглолистный 364. scandens L. Древогубец лазящий 365. strigillosus Nakai Древогубец щетковидный 366. alatus (Thunb.) Siebold Бересклет крылатый 367. europaeus L. Б.Европейский 368. fortunei Hand.-Mazz. Бересклет Форчуна /Укореняющийся/ 369. hamiltonianus Wall. Бересклет Гамильтона 370. hians Koehne Бересклет зияющий 371. latifolius (L.) Mill. Бересклет широколистный 372. maackii Rupr. Бересклет Маака 373. macropterus Rupr. Бересклет большекрылый 374. maximowiczianus Prokh. Бересклет Максимовича 375. melananthus Franch. et Sav. Бересклет черноцветковый 376. miniata Tolm. Бересклет красноплодный 377. phellomana Loes. Бересклет пробковый 378. planipes (Koehne) Koehne Бересклет плоскочерешковый 379. sieboldianus Blume Бересклет Зибольда 380. verrucosus Scop. Бересклет бородавчатый 381. yedoensis Koehne Бересклет иезский 382. regelii Sprague et Takeda Триптеригиум Регеля 383. japonicum Siebold et Zucc. ex J.J.Hoffm. et J.H.Schult.bis Багрянник японский 384. apenninum (L.) Mill. Солнцецвет апеннинский 385. nummularium (L.) Mill. Солнцецвет монетолистный КК Карелии 386. alba L. Свидина белая 387.

amomum Mill. Свидина душиая 388. australis C.A.Mey. Свидина южная 389. baileyi J.M.Coult. et W.H.Evans Свидина Бейли 390. bretschneideri L. Henry Свидина Бретшнейдера 391. hemsleyi C.K.Schneid. et Wangerin Свидина Гемсли 392. mas L. Дерен мужской,кизил 393. racemosa Lam. Свидина кистьевая 394. rugosa Lam. Свидина морщинистая 395. betulus L. Граб обыкновенный 396. caroliniana Walter Граб Каролинский 397. cordata Blume Граб сердцелистный 398. japonica Blume Граб японский 399. americana Marshall Лещина американская 400. avellana L. Лещина обыкновенная 401. chinensis Franch. Лещина китайская 402. colurna L. Лещина древовидная,медвежий орех КК РФ 2005 2 403. cornuta Marshall Лещина рогатая 404. heterophylla Fisch. ex Trautv. Лещина разнолистная 405. mandshurica Maxim. Лещина маньчжурская 406. maxima Mill. Лещина крупная, ломбардский орех 407. sieboldiana Blume Лещина Зибольда 408. thibetica Batal. Лещина тибетская 409. carpinifolia Scop. Хмелеграб обыкновенный КК РФ 2005 2 410. japonica Sarg. Хмелеграб японский 411. virginiana (Mill.) K. Koch Хмелеграб виргинский 412. argentea Pursh Лох серебристый 413. multiflora Thunb. Лох многоцветковый 414. rhamnoides L. Облепиха крушиновая 415. argentea (Pursh) Nutt. Шефердия серебристая 416. spiculifolia (Salisb.) Rchb. Брукенталия остролистная 417. vulgaris (L.) Hull Вереск обыкновенный 418. procumbens L. Гаультерия лежачая 419. calyculata (L.) Moench Хамедафна болотная 420. carnea L. Эрика румяная или травяная 421. groenlandicum Oeder Багульник гренландский 422. fontanesiana (Steud.) Sleumer Леукотоэ Дефонтена 423. racemosa (L.) A. Gray Леукотоэ кистевидная 424. pentandra Maxim. Менцизия Пятитычинковая 425. vilossa (Thunb.) DC Лиония мариана 426. albrechtii Maxim. Рододендрон Альбрехта 427. atlanticum (Ashe) Rehder Рододендрон атлантический 428. brachycarpum D.Don brachycarpum D.Don ex G.Don Рододендрон короткоплодный 429. calendulaceum (Michx.) Torr. Рододендрон ноготковидный 430. camtschaticum Pall. Рододендрон Камчатский 431. canadense (L.) Torr. Рододендрон Канадский 432. carolinianum Rehder Рододендрон каролинский 433. catawbiense Michx. Рододендрон катевбинский 434. caucasicum Pall. Рододендрон кавказский 435. dauricum L. Рододендрон даурский 436. fastigiatum Franch. Рододендрон равновысокий 437. faurieri Franch. Рододендрон Фори КК РФ 2005 3 438. ferrugineum L. Рододендрон ржавый 439. fortunei Lindl. Рододендрон Форчуна 440. hirsutum L. Рододендрон жестковолосистый 441. insigne Hemsl. et E.H.Wilson Рододендрон чудесный 442. japonicum (Gray) Suring. Рододендрон японский 443. ledebourii Pojark. Рододендрон Ледебура 444. luteum Sweet Рододендрон желтый 445. longesquamatum S.K.Schneid. Рододе□ндрон длинночешуйчатый, Бретта 446. macrophyllum D. Don ex G.Don Рододендрон крупнолистный 447. maximum L. Рододендрон крупнейший 448. mucronulatum Turcz. Рододендрон остроконечный 449. occidentale (Torr. et A.Gray) A.Gray Рододендрон западный 450. oreodoxa Franch. Рододендрон украшающий 451. prunifolium (Small) Millais Рододендрон сливолистный 452. schlippenbachii Maxim. Рододендрон Шлиппенбаха КК РФ 2005 2 453. sichotense Pojark. P. Сихотинский 454. smirnowii Trautv. Рододендрон Смирнова 455. vaseyi A. Gray Рододендрон Вазея 456. viscosum (L.) Torr. Рододендрон Клейкий 457. macrocarpon Aiton Клюква крупноплодная 458. vitis-idaea L. Брусника обыкновенная 459. myrtillus L. Черника обыкновенная 460. pulverulenta (Bartz. ex Willd.) Poll. Зенобия припудренная 461. suffruticosa (Pall.) Rehd. Секуринега полукустарниковая 462. californica Nutt. Аморфа калифорнийская 463. fruticosa L. Амфора кустарниковая 464. arborescens Lam. Карагана древовидная, желтая акация 465. decorticans Hemsl. Карагана обескоривающаяся 466. densa Kom. Карагана густая 467. frutex (L.) K.Koch Карагана кустарник, дереза 468. pygmaea (L.) DC. Карагана кардиковая 469. turkestanica Kom. Карагана туркестанская 470. ussuriensis (Regel) Pojark. in Kom. Карагана уссурийская 471. blockianus (Pawl.) Klaskova Ракитник (Хамецитизус) Блоцкого 472. hirsutus (L.) Link. Ракитник волосистый 473. lindemannii (V.I.Krecz.) Klask. Ракитник Линдемана 474. rochelii (Wierzb. ex Griseb. et Schenk) Rothm. Хамецитизус Рошаля 475. ruthenicus (Fisch. ex Wołłosz.) Klask. Ракитник русский 476. supinus (L.) Link Ракитник лежачий 477. lutea (Michx.) K.Koch Кладрастис желтый 478. arborescens L. Пузырник древовидный 479. penduliflorum Wall. Десмодиум повислоцветковый 480. germanica L. Дрок германский 481. florida L. Дрок флоридский 482. tinctoria L. Дрок красильный 483. alpinum (Mill.) Berchtold et J.Pres Бобовник альпийский 484. anagyroides Medik. Бобовник анагиролистный, золотой дождь 485. nigricans (L.) Griseb. Острокильница чернеющая 486. thunbergii (DC.) Nakai Леспедеца Тунберга 487. amurensis Rupr. et Maxim. Маакия амурская 488. luxurians (Dieck) Rydb. Робиния пышная 489. pseudoacacia L. Робиния лжеакация, белая акация 490. sativa Mill. Каштан съедобный, посевной 491. grandifolia Ehrh. Бук крупнолистный 492. orientalis Lipsky Бук восточный 493. sylvatica L. Бук лесной, европейский 494. alba L. Дуб белый 495. acuminata M. Martens et Galeotti Дуб заостренный 496. castaneifolia C.A.Mey. x robur L. Дуб каштанолистный 497. coccinea Munchh. Дуб шарлаховый 498. crispula Blume Дуб курчавенький 499. imbricaria Michx. Дуб черепитчатый 500. macranthera Fisch. et Mey. ex Hohen. Дуб крупнопыльниковый 501. macrocarpa Michx. Дуб крупноплодный 502. mongolica Fisch. ex Ledeb. Дуб монгольский 503. palustris Münchh. Дуб болотный 504.

petraea (Matt.) Liebl. Дуб скальный 505. robur L. Дуб черешчатый 506. rubra L. Дуб красный, северный 507. acicularis (Smith) Spach. Крыжовник игольчатый 508. alpesrtris Berger Крыжовник приальпийский 509. burejensis (F.Schmidt) Berger Крыжовник буреинский 510. divaricata (Douglas) Coville et Britton Крыжовник изменчивый 511. nivea (Lindl.) Spach Крыжовник снежный 512. reclinata (L.) Mill. Крыжовник европейский, отклоненный 513. stenocarpa (Maxim.) Los. Крыжовник узкоплодный 514. alpinum L. Смородина альпийская 515. altissimum Turcz. ex Pojark. Смородина высочайшая 516. amatoris Pavl. Смородина любительская /Версальская Белая 517. atropurpureum C.A.Mey. Смородина темно-пурпуровая, кислица 518. aureum Pursh Смородина золотая 519. biebersteinii Berl. ex DC. Смородина Биберштейна 520. diacanthum Pall. Смородина двуиглая, таранушка 521. glabellum (Trautv. et C.A.Mey.) Hedl. Смородина голенькая 522. glaciale Wall. Сморо□дина ледяна□я 523. hispidulum (Jancz.) Pojark. Смородина щетинистая, кислица 524. hispidulum (Jancz.) Pojark. Смородина щетинистая 525. latifolium Jancz. Смородина широколистная 526. maximowiczianum Kom. Смородина Максимовича 527. nigrum L. Смородина черная 528. oxyacanthoides L. Смородина озёрная 529. palczewskii (Jancz.) Pojark. Смородина Пальчевского 530. petraeum Wulf Смородина каменная 531. rubrum L. Смородина красная 532. spicatum Robson Смородина колосковая 533. major Lodd. Фотергилла 534. monticola Ashe Фотергилла низкорослая 535. japonica Siebold et Zucc. Гамамелия японский 536. mollis Oliv. ex Forb. & Hemsl. Гамамелия мягкий 537. vernalis Sarg. Гаммамелис весенний 538. virginiana L. Гаммамелис виргинский 539. persica C.A.Mey. Парротия персидская 540. glabra Willd. Каштан конский голый 541. hippocastanum L. Каштан конский обыкновенный 542. octandra Marshall Каштан конский восьмитычинковый 543. crenata Siebold et Zucc. Дейция городчатая 544. parviflora Bunge Дейция мелкоцветковая 545. scabra Thunb. Дейция шершавая 546. schneideriana Rehder Дейция Шнайдера 547. aspera Buch.-Ham. ex D.Don Гортензия колючая 548. bretschneideri Dipp. Гортензия Бретшнейдера 549. heteromalla D. Don Гортензия растопыренная 550. incognita Wolf. Гортензия неизвестная 551. paniculata Siebold Гортензия метельчатая 552. petiolaris Siebold et Zucc. Гортензия черешковая КК РФ 2005 2 553. radiata Walt. Гортензия лучистая 554. serrata (Thunb.) Ser. Гортензия пильчатая 555. xanthoneura Diels. Гортензия золотистожилковая 556. americana Torr. et A. Gray Джемсия американская 557. caucasicus Koehne Чубушник кавказский 558. coronarius L. Чубушник венечный 559. delavayi L.Henry Чубушник Делавея 560. hybridus Чубушник гибридный 561. incanus Koehne Чубушник седоватый 562. inodorus L. Чубушник непахучий 563. intectus Beadle Чубушник покрытый 564. latifolius Schrad. ex DC. Чубушник широколистный 565. lewisii Pursh Чубушник Льюиса 566. magdalenae Koehne Чубушник Магдалины 567. microphyllus A.Gray Чубушник мелколистный 568. nepalensis Koehne Чубушник непальский 569. pekinensis Rupr. Чубушник пекинский 570. purpurascens (Koehne) Rehder Чубушник пурпурный 571. satsumanus Siebold ex Miq. Чубушник Сатзуми 572. schrenkii Rupr. et Maxim. Чубушник Шренка 573. sericanthus Koehne Чубушник шелковистый 574. tenuifolius Rupr. ex Maxim. Чубушник тонколистный 575. tomentosus Royle Чубушник войлочный 576. x virginalis Rehd. Чубушник девичий 577. x zeyheri Schrad. Чубушник Цейера 578. hydrangeoides Siebold et Zucc. Схизофрагма гортензиевидная КК РФ 2005 1 579. androsaemum L. Зверобой двубратственный, красильный 580. frondosum Michx. Зверобой олиственный 581. olympicum L. Зверобой олимпийский 582. aquatica (F.Michx.) Elliott Кария водяная 583. cordiformis (Wangenh.) K.Koch Кария сердцевидная 584. ovata (Mill.) K.Koch Кария овальная, Гикори лохматый, Кария косматая 585. ailantifolia Carriere Орех айлантолистный КК РФ 2005 3 586. cinerea L. Орех серый 587. cordiformis Maxim. Орех сердцевидный 588. mandshurica Maxim. Орех маньчжурский 589. nigra L. Орех черный 590. regia L. Орех грецкий 591. rupestris Engelm. Орех мелкоплодный 592. pterocarpa (Michx.) Kunth et J. Jljinsk. Птерокария (Лапина) кавказская 593. rhoifolia Siebold et Zucc. Птерокария сумахолистная 594. officinalis L. Иссоп лекарственный 595. angustifolia Mill. Лаванда 596. tulipifera L. Лириодендрон тюльпанный, тюльпанное дерево 597. acuminata L. Магнолия длиннозаостренная 598. kobus DC Магнолия кобус 599. stellata (Siebold et Zucc.) Maxim. Магнолия звездчатая 600. canadense L. Луносемянник канадский 601. dauricum DC. Лунносемянник даурский 602. alba L. Шелковица белая 603. nigra L. Шелковица черная 604. europaea Degen et Bald. Форзиция европейская 605. giraldiana Lingelsh. Форзиция Джиральда 606. ovata Nakai Форзиция яйцевидная 607. suspensa (Thunb.) Vahl Форзиция свисающая 608. viridissima Lindl. Форзиция зеленейшая 609. x intermedia Zabel Форзиция средняя 610. americana L. Ясень американский 611. angustifolia Vahl Ясень узколистный 612. bungeana A.DC. Яснь Бунге 613. excelsior L. Ясень обыкновенный 614. lanceolata Borkh. Ясень ланцетный 615. mandshurica Rupr. Яснь маньчжурский 616. oregona Nutt. Ясень орегонский 617. ornus L. Ясень белый 618. oxycarpa Willd. oxycarpa M.Bieb.ex Willd. Ясень остроплодный 619. pennsylvanica Marshall Ясень пенсильванский 620. rhynchophylla Hance Ясень носолистный 621. sogdiana Bunge Ясень согдинский 622. velutina Torr. Яснь бархатный 623. xanthoxyloides (Don.) DC. Ясень желтодревесный 624. vulgare L. Бирючина обыкновенная 625. yezoense Nakai

Бирючина иезская 626. amurensis Rupr. Сирень амурская 627. emodi Wall. ex G.Don Сирень гималайский 628. japonica Decne. Сирень японская 629. josikaea J.Jacq. ex Rchb. Сирень венгерская 630. komarowii C.K.Schneid. Сирень Комарова 631. meyeri C.K. Schneid. Сирень Мейера 632. oblata Lindl. ex Carrière Сирень широколистная 633. pekinensis Rupr. Сирень (Трескун) пекинский 634. pubescens Turcz. Сирень пушистая 635. reflexa C.K.Schneid. Сирень отогнутая 636. reticulata (Blume) H.Hara Сирень сетчатая 637. sweginzowii Koehne et Lingelsh. Сирень Звягинцева 638. tigerstedtii H.Sm. Сирень тигерская 639. tomentella Bureau et Franch. Сирень тонковолосистая 640. velutina Kom. Сирень бархатистая 641. villosa Vahl Сирень мохнатая 642. vulgaris L. Сирень обыкновенная 643. wolfii C.K.Schneid. Сирень Вольфа 644. x henryi C.K.Schneid. Сирень Генри 645. x persica L. Сирень персидская 646. yunnanensis Franch. Сирень юннаньская 647. arborea Donn Пеон древовидный 648. delavayi Franch. Пеон Делавея 649. tenuifolia L. Пеон узколистный 650. alpina L. Княжник альпийский 651. sibirica sibirica L. Княжник сибирский 652. fusca Turcz. Ломонос бурый 653. mandschurica Rupr. Ломонос маньчжурский 654. recta L. Ломонос прямой 655. alnus Mill. Крушина ольховидная, ломкая 656. rupestris (Scop.) Schur Крушина скальная 657. alnifolia L'Hér. Жостер ольхолистный 658. alpina L. Жеостер альпийский 659. caroliniana Walter Жостер каролинский 660. cathartica L. Жостер слабительный 661. costata Maxim. Жостер ребристолистный 662. crenata Siebold et Zucc. Жостер зазубреннолистная 663. dahuricus Pall. Жостер даурский 664. diamantiaca Nakai Жостер диамантский 665. erythoxylon Pall. Жостер красное деревцо 666. globosa Bunge Жостер шаровидный 667. libanotica Boiss. Жостер ливанский 668. japonica Maxim. Жостер японский 669. leptophylla C.K.Schneid. Жостер узколистный 670. pallasii Fisch. et C.A.Mey. Жостер Палласа 671. purshiana DC. Жостер Пурша 672. saxatilis Jacq. Жостер скальный 673. spathulifolia Fisch. et C.A.Mey. Жостер лопатчатолистный 674. tinctoria Waldst. et Kit. Жостер красящий 675. ussuriensis J.J.Vassil. Жостер уссурийский 676. utilis Decne. Жостер полезный 677. alnifolia (Nutt.) Nutt. ex M. Roem. Ирга ольхолистная 678. canadensis (L.) Medik. Ирга канадская 679. cretica DC. Ирга критская 680. florida Lindl. Ирга обильноцветущая 681. oligocarpa Roem. Ирга малоплодная 682. ovalis Medik. Ирга овальная 683. sanguinea (Pursh) DC. Ирга кроваво-красная 684. siskiyouensis C.K. Schneid. Ирга систионензис 685. spicata (Lam.) K. Koch Ирга колосистая 686. utahensis Koehne Ирга ютская 687. georgica Desf. Миндаль грузинский 688. ledebouriana Schlecht. Миндаль Ледебура 689. nana L. миндаль низкий, степной 690. mandshurica (Maxim.) Skvortsov Абрикос маньчжурский КК РФ 2005 3 691. sibirica (L.) Lam. Абрикос сибирский 692. vulgaris Lam. Абрикос обыкновенный 693. melanocarpa (Michx.) Elliott Арония черноплодная 694. mitschurinii A.K.Skvortsov & Yu.K.Maĭtulina Арония маньчжурская 695. aethusifolius Nakai Волжанка кокорышелистная 696. dioicus (Walt.) Fernald Волжанка обыкновенная 697. hybrida hort. Церападус гибридный 698. avium (L.) Moench Вишня птичья, черешня 699. fruticosa (Pall.) Woronow Вишня кустарниковая 700. maximowiczii (Rupr.) Kom. Вишня Максимовича 701. pensylvanica (L.fil.) Loisel. Вишня пенсильванская 702. sachalinensis (Fr. Schmidt) Kom. et Klob.-Alis Вишня сахалинская 703. serrulata (Lindl.) Loudon Вишня мелкопильчатая 704. tomentosa (Thunb.) Wall. ex T.T.Yu et C.L.Li Вишня войлочная 705. vulgaris Mill. Вишня обыкновенная 706. japonica (Thunb.) Lindl. ex Spanch Хеномелес японский, японская айва 707. lagenaria (Loisel.) Koidz. lagenaria Koidz. Хеномелес лагенария 708. speciosa (Sweet) Nakai Хеномелес прекрасная 709. superba (Frahm) Rehder Хеномелес превосходный 710. acutifolius Turcz. Кизильник остролистный 711. adpressus Bois Кизильник прижатый 712. allochrous Pojark. Кизильник многоцветный 713. amoenus E.H. Wilson Кизильник прелестный 714. apiculatus Rehder et E.H.Wilson Кизильник остроконечный 715. ascendens Flinck et Hylmo Кизильник приподнимающийся 716. bullatus Bois Кизильник пузырчатый 717. dammeri C.K.Schneid. Кизильник Даммера 718. dielsianus E. Pritz. ex Diels Кизильник Дильса 719. divaricatus Rehder et E.H.Wilson Кизильник растопыренный 720. elegans Flinck et Hylmo Кизильник элегантный 721. foveolatus Rehder et E.H. Wilson Кизильник ячеистый 722. franchetii Boiss. franchetii Bois Кизильник Франше 723. horizontalis Decne. Кизильник горизонтальный 724. integerrimus Medik. Кизильник цельнокрайний КК Карелии 725. lucidus Schlechtd. Кизильник блестящий КК РФ 2005 3 726. melanocarpus Lodd., G.Lodd. et W.Lodd. Кизильник черноплодный КК Карелии 727. moupinensis Franch. Кизильник мупинский 728. multiflorus Bunge Кизильник многоцветковый 729. nansachan Mott Кизильник наншанский 730. obscurus Rehder & E.H.Wilson Кизильник лоснящийся 731. polyanthemus E.L.Wolf Кизильник многоцветковый 732. racemiflorus (Desf.) K.Koch. Кизильник кистевой 733. roseus Edgew. Кизильник розовый 734. salicifolius Franch. Кизильник иволистный 735. tomentosus Lindl. Кизильник войлочный 736. uniflorus Bunge Кизильник одноцветковый 737. alemanniensis Cinovskis Боярышник германский 738. almaatensis Pojark. Боярышник алмаатинский 739. altaica Lange Боярышник алтайский 740. ambigua C.A.Mey. ex A.K.Becker Боярышник сомнительный 741. arnoldiana Sarg. Боярышник Арнольда 742. azarolus L. Боярышник азароль 743. brainerdii Sarg. Боярышник брайнерда 744. bretschneideri C.K.Schneid. Боярышник Бретшнейдера 745. calpodendron (Ehrh.) Medik.

Боярышник урновидный 746. chlorosarca Maxim. Боярышник зеленомясный 747. coccinioides Ashe Боярышник шарлаховидный 748. crus-galli L. Боярышник петушья шпора 749. curvisepala Lindm. Боярышник отогнуточашелистиковый 750. dahurica Koehne ex C.K. Schneid. Боярышник даурский 751. dipyrena Pojark. Боярышник косочашечковый 752. douglasii Lindl. Боярышник Дугласа 753. ellwangeriana Sarg. Боярышник Эльвангера 754. flabellata (Bosc ex Spach) Rydb. Боярышник вееровидный 755. grignoniensis Mouill.ex Wein Боярышник григнонензис 756. hissarica Pojark. Боярышник гиссарский 757. holmesiana Ashe Боярышник Холмса 758. horrida Medik. Боярышник страшный 759. intricata Lange Боярышник переплетенный 760. jonesiae Sarg. Боярышник Джонси 761. korolkowii L.Henry Боярышник Королькова 762. laevigata (Poir.) DC. Боярышник вылощенный 763. macracantha Lodd. ex Loudon Боярышник крупноколючковый 764. macrosperma Ashe Боярышник крупносемянный 765. maximowiczii C.K.Schneid. Боярышник Максимовича 766. missouriensis Ashe Боярышник миссурийский 767. mollis (Torr. et A.Gray) Scheele Боярышник мягкий 768. monogyna Jacq. Боярышник однопестичный 769. orientalis Pall. ex Bieb. Боярышник восточный 770. pedicellata Sarg. Боярышник стебельчатый 771. pentagyna Waldst. et Kit. Боярышник пятипестичный 772. pinnatifida Bunge Боярышник перистонадрезанный 773. pseudoambigua Pojark. Боярышник ложносомнительный 774. pseudomelanocarpa M. Pop. ex Pojark. Боярышник ложночерноплодный 775. punctata Jacq. Боярышник точечный 776. rivularis Nutt. Боярышник приречный 777. sanguinea Pall. Боярышник кроваво-красный 778. songarica K. Koch Боярышник джунгарский 779. stevenii Pojark. Боярышник Стевена 780. submollis Sarg. Боярышник мягковатый 781. succulenta Schrad. ex Link Боярышник сочный 782. tanacetifolia (Lam.) Pers. Боярышник пижмолистный 783. tianschanica Pojark. Боярышник тяньшанский 784. transcaspica Pojark. Боярышник закаспийский 785. turcomanica Pojark. Боярышник туркменский 786. turkestanica Pojark. Боярышник туркестанский 787. x prunifolia (Poir.) Pers. Боярышник сливолистный 788. oblonga Mill. Айва продолговатая, обыкновенная 789. giraldii Hesse Экзохорда Джиральда 790. korolkowii Lavallée Экзохорда Королькова 791. racemosa (Lindl.) Rehde Экзохорда кистистая 792. x macrantha (Lemoine) Schneid. Экзохорда крупноцветковая 793. discolor (Pursh) Maxim. Холодискус разноцветный 794. ulmifolia (Franch.) Pachom. Луизеания вязолистая 795. baccata (L.) Borkh. Яблоня ягодная 796. domestica Borkh. Яблоня домашняя 797. florentina (Zucc.) C.K.Schneid. Яблоня флорентийская 798. halliana Koehne Яблоня Холла 799. mandshurica (Maxim.) Kom. ex Juz. Яблоня маньчжурская 800. niedzwetzkyana Dieck ex Koehne Яблоня Недзвецкого 801. orientalis Uglitzk. Яблоня восточная 802. prunifolia (Willd.) Borkh. Яблоня сливолистная, китайская 803. rockii Rehder Яблоня Рока 804. sargentii Rehder Яблоня Саржента 805. sieversii (Ledeb.) M. Roem. Яблоня Сиверса 806. spectabilis (Aiton) Borkh. Яблоня замечательная 807. sylvestris (L.) Mill. Яблоня лесная 808. x hartwigii Koehne Яблоня Гартвига 809. x zumi (Matsum.) Rehd. Яблоня Цуми 810. germanica L. Мушмула германская 811. Neillia affinis Hemsley Нейлия родственна 812. longiracemosa Hemsl. Нейлия длиннокистистая 813. sinensis Oliv. Нейлия китайская 814. cerasiformis (Torr. et A.Gray ex Hook. et Arn.) Greene Эмлерия вишнеподобная 815. Padellus mahaleb (L.) Vassilcz. Паделлюс магалеб, антипка 816. asiatica Kom. Черемуха азиатская 817. avium Mill. Черемуха обыкновенная 818. grayana (Maxim.) C.K. Schneid. Черемуха Грея 819. maackii (Rupr.) Kom. Черемуха Маака 820. serotina Ehrh. Черемуха поздняя 821. virginiana (L.) Mill. Черемуха виргинская 822. davurica (Nestl.) Ikonn. Курильский чай даурский 823. fruticosa (L.) O.Schwarz Курильский чай кустарниковый 824. villosa (Thunb.) DC. Фотиния мохнатая 825. amurensis (Maxim.) Maxim. Пузыреплодник амурский 826. bracteatus (Rydb.) Rehder Пузыреплодник прицветниковый 827. capitatus (Pursh) Kuntze Пузыреплодник головчатый 828. intermedius (Rydb.) C.K.Schneid. Пузыреплодник промежуточный 829. malvaceus (Greene) Kuntze Пузыреплодник мальвообразный 830. opulifolius (L.) Maxim. Пузыреплодник калинолистный 831. ribesifolia Kom. Пузыреплодник смородинолистный 832. stellatus (Rydb.) Rehder Пузыреплодник звездчатй 833. sinensis (Oliv.) Oliv. ex Bean Плоскосемянник китайский КК РФ 2005 2 834. brigantina Vill. Слива бригантина 835. divaricata Ledeb. Слива растопыренная, алыча 836. domestica L. Слива домашняя 837. pumila L. Слива карликовая 838. salicina Lindl. Слива китайская 839. sargentii Rehder Саккура 840. sinensis Pers. Слива мелколистная 841. sogdiana Vassilcz. Слива согдийская 842. spinosa L. Слива колючая, терн 843. stepposa Kotov Слива степная 844. ussuriensis Kovalev et Kostina Слива уссурийская 845. coccinea M.Roem. Пираканта ярко-красная 846. crenulata (D.Don) M.Roem. Пираканта городчатая 847. rogersiana (A.B.Jacks.) Bean Пираканта Роджерса 848. caucasica Fed. Груша кавказская 849. communis L. Груша обыкновенная 850. elaeagnifolia Pall. Груша лохолистная 851. nivalis Jacq. Груша белоснежная 852. regelii Rehder Груша Регеля 853. rossica A.D.Danilov Груша русская 854. serotina Rehd. Груша поздняя, песчаная 855. ussuriensis Maxim. Груша уссурийская 856. acicularis Lindl. Роза иглистая 857. amblyotis C.A.Mey. Роза тупоушковая 858. andreae Lange Роза Андреа 859. arkansana Porter Роза арканзасская 860. arvensis Huds. Роза пашенная 861. blanda Aiton Роза прелестная 862. bungeana Boiss. et Buhse

Роза Бунге 863. buschiana Chrshan. Роза Буша 864. caesia Sm. Роза голубовато-серая 865. canina L. Роза собачья 866. caudata Baker Роза хвостатая 867. centifolia L. Роза столистная 868. davurica Pall. Роза даурская 869. dumalis Bechst. Роза кустарниковидная 870. fedtschenkoana Regel Роза Федченко 871. gallica L. Роза французская 872. glauca Pourr. glauca Schott Роза сизая 873. hemispaerica Herrm. Роза полушаровидная 874. hugonis Hemsl. Роза хугонис 875. jacutica Juz. Роза якутская 876. kokanica (Regel) Regel ex Juz. Роза кокандская 877. laxa Retz. Роза рыхлая 878. luciae Franch. et Rochebr. ex Crép. Роза Люция 879. marrettii H.Lev. Роза Маррэ 880. majalis Herms. Роза майская 881. maximowicziana Regel Роза мелкоцветковая 882. micrantha Borrer Роза Максимовича 883. moyesii Hemsl. et E.H. Wilson Роза Мойези 884. multibracteata Hemsl. et E.H.Wilson Роза многоприцветниковая 885. multiflora Thunb. Роза многоцветковая 886. nutkana C.Presl Роза нутканская 887. oxyodon Boiss. Роза острозубая 888. palustris Marshall Роза болотная 889. pendulina L. Роза повислая 890. pisocarpa A.Gray Роза горохоплодная 891. roxburghii Tratt. Роза Роксбурга 892. rubiginosa L. Роза ржавчинная 893. rugosa Thunb. Роза морщинистая 894. spinosissima L. Роза колючейшая 895. tomentosa Sm. Роза войлочная 896. virginiana Mill. Роза виргинская 897. villosa L. Роза мохнатая 898. wichuraiana Crép. Роза Вихуры 899. woodsii Lindl. Роза Вудса 900. odoratum (L.) Rydb. Малиноклен душистый 901. affinis Weihe et Ness Ежеви□ка скла□дчатая 902. caesius L. Ежевика сизая 903. crataegifolius Bunge Малина боярышниколистная 904. idaeus L. Малина обыкновенная 905. illecebrosus Focke Малина соблазнительная 906. nessensis Hall Куманика, Ежеви□ка не□сская 907. parviflorus Nutt. Малина мелкоцветковая 908. phoenicolasius Maxim. Малина пурпурноплодная 909. sachalinensis (matsumuranus) Lev. Малина сахалинская 910. trifidus Thunb. Ежевика японо-китайская 911. altaiensis (Laxm.) C.K. Schneid Сибирка алтайская 912. arborea C.K.Schneid. Рябинник древовидный 913. lindleyana (Wall.) Maxim. Рябиник Линдлея 914. kirilowii (Regel et Tiling) Maxim. Рябинник Кирилова 915. pallasii (G.Don) Pojark. Рябинник Палласа 916. sorbifolia (L.) A.Braun Рябинник рябинолистный 917. pozdnjakovii Pojark Сорбокотонеастер Позднякова КК РФ 2005 3 918. albovii Zinserl. Рябина Альбова 919. alnifolia (Siebold et Zucc.) K.Koch Рябина ольхолистная 920. amurensis Koehne Рябина амурская 921. aria (L.) Crantz Рябина круглолистная, ария 922. aucuparia L. Рябина обыкновенная 923. austriaca (Beck) Hedl. Рябина австрийская 924. borbasii Jav. Рябина Борбаса 925. bristoliensis Wilmott Рябина бристольская 926. cashmiriana Hedl. Рябина кашмирская 927. caucasica Zinserl. Рябина кавказская 928. chamaemespilus (L.) Crantz Рябина приземистая 929. commixta Hedl. Рябина смешанная 930. discolor (Maxim.) Maxim. Рябина двухцветная 931. domestica L. Рябина домашняя 932. esserteauiana Koehne Рябина Эссерта 933. fedorovii Zaik. Рябина Федорова 934. fruticosa Steud. Рябина кустарниковая 935. gracilis (Siebold et Zucc.) K. Koch рябина изящная 936. graeca (Spach) Lodd. ex S.Schauer Рябина греческая 937. intermedia (Ehrh.) Pers. Рябина промежуточная 938. japonica Siebold Рябина японская 939. koehneana C.K.Schneid. Рябина Кене 940. kusnetzovii Zinserl. Рябина Кузнецова 941. latifolia Pers. Рябина широколистная 942. luristanica (Bornm.) Schonb.-Tem. Рябина луристанская 943. matsumurana (Makino) Koehne Рябина Матсумуры 944. mougeotii Godr. et Soy.-Will. Рябина Мужо 945. persica Hedl. Рябина персидская 946. reflexipetala Koehne Рябина отогнутолепестная 947. quercifolia Hedl. Рябина дуболистная 948. roopiana Bordz. Рябина Роопа 949. rufoferruginea (C.K.Schneid.) C.K.Schneid. Рябина рыже-ржавая 950. sambucifolia (Cham. et Schltdl.) M.Roem. Рябина бузинолистная 951. serotina Koehne Рябина поздняя 952. sibirica Hedl. Рябина сибирская 953. stankovii Juz. Рябина Станкова 954. sudetica Fritsch Рябина судетская 955. takhtajanii Gabrieljan Рябина Тахтаджяна 956. tamamschjanae Gabrieljan Рябина Тамамшан 957. tianschanica Rupr. Рябина тяньшанская 958. torminalis (L.) Crantz Рябина глоговина 959. turkestanica (Franch.) Hedl. Рябина туркестанская 960. velutina C.K. Schneid. Рябина бархатистая 961. wilfordii Koehne Рябина поздняя 962. x arnoldiana Rehd. Рябина Арнольда 963. x splendida Hedl. Рябина гибридная 964. zahlbruckneri C.K.Schneid. Рябина Цальбруккера 965. alba Du Roi* Спирея белая 966. albiflora (Mig.) Zabel Спирея Альбифлора 967. alpina Pall. Спирея альпийская 968. bella Sims Спирея прелестная 969. betulifolia Pall. Спирея березолистная 970. beauverdiana C.K. Schneid. Спирея Бовера 971. canescens D.Don Спирея сероватая 972. chamaedryfolia L. Спирея дубровколистная 973. corymbosa Raf. Спирея щитконосная 974. crenata L. Спирея городчатая 975. densiflora Nutt. ex Rydb. Спирея густоцветковая 976. douglasii Hook. Спирея Дугласа 977. elegans Pojark. Спирея изящная 978. humilis Pojark. Спирея низкая 979. hypericifolia L. Спирея зверобоелистная 980. japonica L.f. Спирея японская 981. latifolia (Aiton) Borkh. Спирея широколистная 982. media Fr.Schmidt Спирея средняя 983. menziesii Hook. Спирея Мензиса 984. miyabei Koidz. Спирея Мийабе 985. mongolica Maxim. Спирея монгольская 986. nipponica Maxim. Спирея ниппонская 987. rosthornii E.Pritz. ex Diels Спирея Росторна 988. salicifolia L. Спирея иволистная 989. sargentiana Rehder Спирея Саржента 990. sericea Turcz. Спирея шелковистая 991. trichocarpa Nakai Спирея опушеннoплодная 992. trilobata L. Спирея трехлопастная 993. uratensis Franch. Спирея уратская 994. x billardii Dipp. Спирея Биллиарда 995. × bumalda Burv. Спирея Бумальда

996. x margaritae Zabel Спирея Маргариты 997. × micropetala Zabel Спирея мелколепестная 998. x notha Zabel Спирея ложная 999. x vanhouttei (Briot) Zabel Спирея Вангутта 1000. sp. Спирея 1001. incisa (Thunb.) Zabel Стефанандра надрезаннолистная 1002. tanakae Franch. et Sav. Стефанандра Танаки 1003. grandiflora (Smith) Bean Боярышникомушмила крупноцветковая 1004. amurense Rupr. Бархат амурский 1005. chinense C.K. Schneid. Бархат китайский 1006. sachalinense (F. Schmidt) Sarg. Бархат сахалинский 1007. lutescens Greene Птелея желтоватая 1008. serrata Small Птелея пильчатая 1009. trifoliata L. Птелея трехлистная 1010. lutescens Greene Птелея жёлтоватая 1011. graveolens L. Рута душистая 1012. alba L. Тополь белый, серебристый 1013. balsamifera L. Тополь бальзамический 1014. deltoides W.Bartram ex Marshall Тополь дельтовидный 1015. laurifolia Ledeb. Тополь лавролистный 1016. nigra L. Тополь черный 1017. suaveolens Fisch. ex Loudon Тополь душистый 1018. tremula L. Тополь дрожащий, Осина 1019. x pendula Bogd. Тополь осинообразный 1020. гибриды селекц.проф. Богданова П.Л. гибриды селекц.проф. Богданова П.Л. 1021. alba L. Ива белая 1022. bicolor Ehrh. Ex Willd. Ива двуцветная 1023. caprea L. Ива козья, ракита 1024. coesia subsp. Tsujenisis N. Bolsshakov. Ива сизоватая 1025. fragilis L. Ива ломкая 1026. ledebouriana Trautv. Ива Ледебура 1027. hastata L. Ива кольевидная 1028. matsudana Koidz. Ива матсуды 1029. myrsinifolia Salisb. Ива мирзинолистная, миртолистная 1030. pentandra L. Ива пятитычинковая 1031. pseudomedemii E.L.Wolf Ива ложносредняя 1032. pyrolifolia Ledeb. Ива грушелистная КК Карелии 1033. purpurea Ива пурпурная /Карликовая/ 1034. tenuifolia Ива узколистная 1035. viminalis L. Ива прутовидная КК Карелии 1036. x purpurea L. Ива пурпурная 1037. x Sverdlovskaja Ива Свердловская /Блестящая/ 1038. racemosa L. Бузина кистистая, обыкновенная 1039. nigra L. Бузина черная Серебристая/ 1040. chinensis (Turcz.) Baill. Лимонник китайский 1041. dulcamara L. Паслён сла дко-го рький 1042. pinnata L. Клекачка перистая КК РФ 2005 3 1043. carolina L. Халезия каролинская 1044. kamtschatica Maxim. Волчея годник камчатский 1045. mezereum L. Волчник смертельный 1046. americana L. Липа американская 1047. amurensis Rupr. Липа амурская 1048. begoniifolia Stev. Липа бегониелистная 1049. caroliniana Mill. Липа каролинская 1050. cordata Mill. Липа мелколистная 1051. croizatii Chun et Wong Липа Круаза 1052. dasystyla Steven Липа опушенностолбиковая 1053. heterophylla Vent. Липа разнолистная 1054. japonica (Miq.) Simonk. Липа японская 1055. ledebourii Borbás Липа Ледебура 1056. mandshurica Rupr. et Maxim. Липа маньчжурская 1057. maximowicziana Shiras. Липа Максимовича КК РФ 2005 1 1058. mongolica Maxim. Липа монгольская 1059. oliveri Szyszyl. Липа Оливери 1060. petiolaris DC. Липа длинночерешковая 1061. platyphyllos Scop. Липа крупнолистная 1062. sibirica Bayer Липа сибирская 1063. taguetii C.K.Schneid Липа Таке 1064. tomentosa Moench Липа войлочная 1065. tuan Szyszyl. Липа туан 1066. x braunii Simonk. Липа Брауни 1067. x euchlora K.Koch Липа темнозелентая, крымская 1068. x euchlora L. Липа европейская 1069. occidentalis L. Каркас западный 1070. americana L. Вяз американский 1071. carpinifolia Gled. Вяз граболистный, полевой 1072. glabra Huds. Вяз голый, ильм горный 1073. japonica Sarg. Вяз японский 1074. laevis Pall. Вяз гладкий 1075. pumila L. Вяз мелколистный /Пестролистный/ 1076. racemosa Thomas Вяз Томаса 1077. x arbuscula Wolf Вяз деревцевидный 1078. serrata (Thunb.) Makino Дзелькова пильчатая, серый вяз 1079. dichotoma (Lour.) K. Koch Красивоплодник вильчатый 1080. acerifoium L. Калина кленолистная 1081. alnifolium Marshall Калина ольхолистная 1082. buddleifolium C.H.Wright. Калина будллеелистная 1083. burejaeticum Regel et Herd. Калина буреинская 1084. cassinoides L. Калина шлемовидная 1085. dentatum L. Калина зубчатая 1086. dilatatum Thunb. Калина расширенная 1087. lantana L. Калина Гордовина 1088. lentago L. Гордовина канадская 1089. macrocephalum Fortune Калина крупноголовчатая 1090. opulus L. Калина обыкновенная 1091. phlebotrichum Siebold et Zucc. Калина волосистожилковая 1092. prunifolium L. Калина сливолистная 1093. rhytidophyllum Hemsl. ex Forb. et Hemsl. Калина морщинистолистная 1094. rufidulum Raf. Калина ритеватая 1095. sargentii Koehne Калина Саржента 1096. trilobum Marshall Калина трехлопастная 1097. utile Hemsl. ex Forb. et Hemsl. Калина полезная 1098. veitchii C.H. Wright Калина Вича 1099. wrightii Miq. Калина Райта 1100. aconitifolia Bunge Виноградовник аконитолистный 1101. brevipedunculata (Maxim.) Trautv. Виноградовник короткоцветоножковый 1102. inserta (J. Kern.) Fritsch Партеноциссус (Девичий виноград) прикрепленный 1103. quinquefolia (L.) Planch. Партеноциссус (Девичий виноград) пятилисточковый 1104. tricuspidata (Siebold et Zucc.) Planch. Партеноциссус (Девичий виноград) триостренный, виноград плющевидный КК РФ 2005 1 1105. acerifolia Raf. Виноград кленолистный 1106. amurensis Rupr. Виноград амурский 1107. coignetiae Pulliat ex Planch. Виноград Куанье, японский 1108. palmata Wahl. Виноград лапчатый 1109. riparia Michx. Виноград прибрежный 1110. rupestris Scheele Виноград скальный 1111. vulpina L. Виноград лисий

- распоряжение КГИОП "Об утверждении предмета охраны объекта культурного наследия федерального значения «Институт Лесной (Академия лесотехническая)»" № 10-575 от

28.10.2016 г.

9. Сведения о наличии зон охраны данного объекта культурного наследия с указанием номера и даты принятия органом государственной власти акта об утверждении указанных зон либо информация о расположении данного объекта культурного наследия в границах зон охраны иного объекта культурного наследия

- Закон Санкт-Петербурга "О границах объединенных зон охраны объектов культурного наследия, расположенных на территории Санкт-Петербурга, режимах использования земель и требованиях к градостроительным регламентам в границах указанных зон" № 820-7 от 19.01.2009 г.

Всего в паспорте листов **13**

Уполномоченное должностное лицо органа охраны объектов культурного наследия

Временно исполняющий обязанности заместителя председателя КГИОП		Яковлев Петр Олегович
должность	подпись	инициалы, фамилия

М.П.

07 . 06 . 2021
Дата оформления паспорта
(число, месяц, год)

Приложение № 4
к охранному обязательству

Фотографическое изображение объекта культурного наследия федерального значения «Парк», расположенного по адресу: Санкт–Петербург, Институтский пер., 5, входящего в состав объекта культурного наследия федерального значения «Институт Лесной (Академия лесотехническая)»
(фотофиксация выполнена 07.06.2021).

1. Центральная часть объекта культурного наследия, фрагмент (вид на южный фасад объекта культурного наследия федерального значения «Корпус главный»)

2. Объект культурного наследия, фрагмент (аллея из дубов со стороны северного фасада объекта культурного наследия федерального значения «Корпус главный»)

3. Юго-западная часть объекта культурного наследия (фрагмент, Аллея Кайгородова)

4. Западная часть объекта культурного наследия (фрагмент, аллея Комсомола)

ПРАВИТЕЛЬСТВО САНКТ-ПЕТЕРБУРГА

КОМИТЕТ ПО ГОСУДАРСТВЕННОМУ КОНТРОЛЮ, ИСПОЛЬЗОВАНИЮ И ОХРАНЕ ПАМЯТНИКОВ ИСТОРИИ И КУЛЬТУРЫ

Р А С П О Р Я Ж Е Н И Е

11 ИЮЛ 2019 № 07-19-246/19

Об утверждении охранного обязательства собственника или иного законного владельца объекта культурного наследия регионального значения «Строгановский сад», включенного в единый государственный реестр объектов культурного наследия (памятников истории и культуры) народов Российской Федерации

В соответствии с главой VIII Федерального закона от 25.06.2002 № 73-ФЗ «Об объектах культурного наследия (памятниках истории и культуры) народов Российской Федерации»:

1. Утвердить охранное обязательство собственника или иного законного владельца объекта культурного наследия регионального значения «Строгановский сад» (согласно приказу Министерства культуры Российской Федерации от 21.10.2015 № 11856-р: Санкт-Петербург, Приморский район, Ушаковская наб., между домами 9, корпус 1, литера А; 9, корпус 2 и 17/1, литеры А, В) (далее – объект), согласно приложению к настоящему распоряжению.

2. Начальнику Юридического управления - юрисконсульту КГИОП обеспечить регистрацию распоряжения и его передачу в необходимом числе копий в отдел обработки документированной информации Управления организационного обеспечения, популяризации и государственного учета объектов культурного наследия КГИОП в течение трех рабочих дней со дня его утверждения.

3. Начальнику отдела обработки документированной информации Управления организационного обеспечения, популяризации и государственного учета объектов культурного наследия КГИОП обеспечить направление копии распоряжения собственнику объекта, другим лицам, к обязанностям которых относится его исполнение, а также в орган, уполномоченный на ведение Единого государственного реестра недвижимости в порядке, установленном законодательством Российской Федерации, в течение двенадцати рабочих дней со дня передачи копий согласно пункту 2 распоряжения.

4. Начальнику отдела государственного учета объектов культурного наследия Управления организационного обеспечения, популяризации и государственного учета объектов культурного наследия КГИОП обеспечить направление распоряжения в Министерство культуры Российской Федерации для приобщения к учетному делу объекта.

5. Начальнику отдела координации и контроля Управления организационного обеспечения, популяризации и государственного учета объектов культурного наследия КГИОП обеспечить размещение распоряжения на сайте КГИОП в информационно-телекоммуникационной сети «Интернет» и в локальной компьютерной сети КГИОП.

6. Контроль за выполнением распоряжения остается за заместителем председателя КГИОП - начальником Управления организационного обеспечения, популяризации и государственного учета объектов культурного наследия.

Первый заместитель председателя КГИОП А. Г. Леонтьев

Приложение
к распоряжению КГИОП
от 1 ИЮЛ 2019 № 07-19-246/19

ОХРАННОЕ ОБЯЗАТЕЛЬСТВО СОБСТВЕННИКА ИЛИ ИНОГО ЗАКОННОГО ВЛАДЕЛЬЦА

объекта культурного наследия, включенного в единый государственный реестр объектов культурного наследия (памятников истории и культуры) народов Российской Федерации

"Строгановский сад"
(указать наименование объекта культурного наследия в соответствии с правовым актом о его принятии на государственную охрану)

регистрационный номер объекта культурного наследия в едином государственном реестре объектов культурного наследия (памятников истории и культуры) народов Российской Федерации:

7	8	1	5	2	0	2	9	6	8	2	0	0	0	5

Раздел 1. Данные об объекте культурного наследия, включенном в единый государственный реестр объектов культурного наследия (памятников истории и культуры) народов Российской Федерации

(заполняются в случае, предусмотренном п. 5 ст. 47.6 Федерального закона от 25.06.2002 N 73-ФЗ "Об объектах культурного наследия (памятниках истории и культуры) народов Российской Федерации")

Отметка о наличии или отсутствии паспорта объекта культурного наследия, включенного в единый государственный реестр объектов культурного наследия (памятников истории и культуры) народов Российской Федерации, в отношении которого утверждено охранное обязательство (далее - объект культурного наследия):

имеется [V] отсутствует [ ]
(нужное отметить знаком "V")

При наличии паспорта объекта культурного наследия он является неотъемлемой частью охранного обязательства.

При отсутствии паспорта объекта культурного наследия в охранное обязательство вносятся следующие сведения:

1. Сведения о наименовании объекта культурного наследия:

2. Сведения о времени возникновения или дате создания объекта культурного наследия, датах основных изменений (перестроек) данного объекта и (или) датах связанных с ним исторических событий:

3. Сведения о категории историко-культурного значения объекта культурного

наследия:

федерального ☐ регионального ☐ муниципального ☐ значения

(нужное отметить знаком "V")

4. Сведения о виде объекта культурного наследия:

памятник ☐ ансамбль ☐

(нужное отметить знаком "V")

5. Номер и дата принятия акта органа государственной власти о включении объекта культурного наследия в единый государственный реестр объектов культурного наследия (памятников истории и культуры) народов Российской Федерации:

6. Сведения о местонахождении объекта культурного наследия (адрес объекта или при его отсутствии описание местоположения объекта):

(Субъект Российской Федерации)

(населенный пункт)

улица д. корп./стр. помещение/квартира

иные сведения:

7. Сведения о границах территории объекта культурного наследия (для объектов археологического наследия прилагается графическое отражение границ на плане земельного участка, в границах которого он располагается):

8. Описание предмета охраны объекта культурного наследия:

9. Фотографическое (иное графическое) изображение объекта (на момент утверждения охранного обязательства):

Прилагается: изображений,

(указать количество)

согласно приложению № к настоящему охранному обязательству.

10. Сведения о наличии зон охраны данного объекта культурного наследия с указанием номера и даты принятия органом государственной власти акта об утверждении указанных зон либо информация о расположении данного объекта культурного наследия/земельного участка, в границах которого располагается объект археологического наследия, в границах зон охраны другого объекта культурного наследия:

11. Сведения о требованиях к осуществлению деятельности в границах территории объекта культурного наследия, включенного в единый государственный реестр объектов культурного наследия (памятников истории и культуры) народов Российской Федерации, об особом режиме использования земельного участка, в границах которого располагается объект археологического наследия, установленных статьей 5.1 Федерального закона от 25.06.2002 N 73-ФЗ "Об объектах культурного наследия (памятниках истории и культуры) народов Российской Федерации" (далее - Закон 73-ФЗ):

1) на территории памятника или ансамбля запрещаются строительство объектов капитального строительства и увеличение объемно-пространственных характеристик существующих на территории памятника или ансамбля объектов капитального строительства; проведение земляных, строительных, мелиоративных и иных работ, за исключением работ по сохранению объекта культурного наследия или его отдельных элементов, сохранению историко-градостроительной или природной среды объекта культурного наследия;

2) на территории памятника, ансамбля разрешается ведение хозяйственной деятельности, не противоречащей требованиям обеспечения сохранности объекта культурного наследия и позволяющей обеспечить функционирование объекта культурного наследия в современных условиях;

3) в случае нахождения памятника или ансамбля на территории достопримечательного места подлежат также выполнению требования и ограничения, установленные в соответствии со статьей 5.1 Закона 73-ФЗ, для осуществления хозяйственной деятельности на территории достопримечательного места;

4) особый режим использования земельного участка, в границах которого располагается объект археологического наследия, предусматривает возможность проведения археологических полевых работ в порядке, установленном Законом 73-ФЗ, земляных, строительных, мелиоративных, хозяйственных работ, указанных в статье 30 Закона 73-ФЗ работ по использованию лесов и иных работ при условии обеспечения сохранности объекта археологического наследия, а также обеспечения доступа граждан к указанному объекту.

12. Иные сведения, предусмотренные Законом 73-ФЗ:

Действие охранного обязательства прекращается со дня принятия Правительством Российской Федерации решения об исключении объекта культурного наследия из реестра.

Сведения о местонахождении объекта культурного наследия: - Санкт-Петербург, Ушаковская наб., между домами 9, корпус 1, литера А; 9, корпус 2 и 17/1, литеры А, В (согласно распоряжению КГИОП от 07.07.2014 № 10-369); - Санкт-Петербург, Приморский район, Ушаковская наб., между домами 9, корпус 1, литера А; 9, корпус 2 и 17/1, литеры А, В (согласно приказу Министерства культуры Российской Федерации от 21.10.2015 № 11856-р);

- Строгановский парк между Ушаковской наб. и Черной речкой (согласно закону Санкт-Петербурга "О зеленых насаждениях общего пользования" от 08.10.2007 № 430-85).

Раздел 2. Требования к сохранению объекта культурного наследия
(заполняется в соответствии со статьей 47.2 Закона 73-ФЗ)

13. Требования к сохранению объекта культурного наследия, включенного в единый государственный реестр объектов культурного наследия (памятников истории и культуры) народов Российской Федерации, предусматривают консервацию, ремонт, реставрацию объекта культурного наследия, приспособление объекта культурного наследия для современного использования либо сочетание указанных мер.

Состав (перечень) и сроки (периодичность) проведения работ по сохранению объекта культурного наследия, в отношении которого утверждено охранное обязательство, определяются соответствующим органом охраны объектов культурного наследия:

Комитет по государственному контролю, использованию и охране памятников истории и культуры Санкт-Петербурга (далее - КГИОП)

(указать наименование органа охраны объектов культурного наследия, утвердившего охранное обязательство)

на основании акта технического состояния объекта культурного наследия, составленного в порядке, установленном пунктом 2 статьи 47.2 Закона 73-ФЗ.

14. Лицо (лица), указанное (указанные) в пункте 11 статьи 47.6 Закона 73-ФЗ, обязано (обязаны) обеспечить финансирование и организацию проведения научно-исследовательских, изыскательских, проектных работ, консервации, ремонта, реставрации и иных работ, направленных на обеспечение физической сохранности объекта культурного наследия и сохранение предмета охраны объекта культурного наследия, в порядке, установленном Законом 73-ФЗ.

В случае обнаружения при проведении работ по сохранению объекта культурного наследия объектов, обладающих признаками объекта культурного наследия, в том числе объектов археологического наследия, собственник или иной законный владелец обязан незамедлительно приостановить работы и направить в течение трех рабочих дней со дня их обнаружения заявление в письменной форме об указанных объектах в региональный орган охраны объектов культурного наследия:

КГИОП

(указать наименование соответствующего регионального органа охраны объектов культурного наследия. В случае если охранное обязательство утверждено не данным органом охраны, указать его полное наименование и почтовый адрес)

Дальнейшее взаимодействие с региональным органом охраны объектов культурного наследия собственник или иной законный владелец объекта культурного наследия обязан осуществлять в порядке, установленном статьей 36 Закона 73-ФЗ.

15. Работы по сохранению объекта культурного наследия должны организовываться собственником или иным законным владельцем объекта культурного наследия в соответствии с порядком, предусмотренным статьей 45 Закона 73-ФЗ.

16. Собственник (иной законный владелец) земельного участка, в границах которого расположен объект археологического наследия, обязан:

обеспечивать неизменность внешнего облика;

сохранять целостность, структуру объекта археологического наследия;

организовывать и финансировать спасательные археологические полевые работы на данном объекте археологического наследия в случае, предусмотренном статьей 40, и в порядке, установленном статьей 45.1 Закона 73-ФЗ.

Раздел 3. Требования к содержанию объекта культурного наследия
(заполняется в соответствии со статьей 47.3 Закона 73-ФЗ)

17. При содержании и использовании объекта культурного наследия, включенного в единый государственный реестр объектов культурного наследия (памятников истории и культуры) народов Российской Федерации, в целях поддержания в надлежащем техническом состоянии без ухудшения физического состояния и (или) изменения предмета охраны данного объекта культурного наследия лица, указанные в пункте 11 статьи 47.6 Закона 73-ФЗ, обязаны:

1) осуществлять расходы на содержание объекта культурного наследия и поддержание его в надлежащем техническом, санитарном и противопожарном состоянии;

2) не проводить работы, изменяющие предмет охраны объекта культурного наследия либо ухудшающие условия, необходимые для сохранности объекта культурного наследия;

3) не проводить работы, изменяющие облик, объемно-планировочные и конструктивные решения и структуры, интерьер объекта культурного наследия в случае, если предмет охраны объекта культурного наследия не определен;

4) соблюдать установленные статьей 5.1 Закона 73-ФЗ требования к осуществлению деятельности в границах территории объекта культурного наследия, особый режим использования земельного участка, водного объекта или его части, в границах которых располагается объект археологического наследия;

5) не использовать объект культурного наследия (за исключением оборудованных с учетом требований противопожарной безопасности объектов культурного наследия, предназначенных либо предназначавшихся для осуществления и (или) обеспечения указанных ниже видов хозяйственной деятельности, и помещений для хранения предметов религиозного назначения, включая свечи и лампадное масло):

под склады и объекты производства взрывчатых и огнеопасных материалов, предметов и веществ, загрязняющих интерьер объекта культурного наследия, его фасад, территорию и водные объекты и (или) имеющих вредные парогазообразные и иные выделения;

под объекты производства, имеющие оборудование, оказывающее динамическое и вибрационное воздействие на конструкции объекта культурного наследия, независимо от мощности данного оборудования;

под объекты производства и лаборатории, связанные с неблагоприятным для объекта культурного наследия температурно-влажностным режимом и применением химически активных веществ;

6) незамедлительно извещать:

КГИОП

(указать наименование органа охраны объектов культурного наследия, утвердившего охранное обязательство)

обо всех известных ему повреждениях, авариях или об иных обстоятельствах, причинивших вред объекту культурного наследия, включая объект археологического наследия, земельному участку в границах территории объекта культурного наследия или угрожающих причинением такого вреда, и безотлагательно принимать меры по предотвращению дальнейшего разрушения, в том числе проводить противоаварийные работы в порядке, установленном для проведения работ по сохранению объекта культурного наследия;

7) не допускать ухудшения состояния территории объекта культурного наследия, включенного в единый государственный реестр объектов культурного наследия

68-77790008-040901[illegible]7b77

(памятников истории и культуры) народов Российской Федерации, поддерживать территорию объекта культурного наследия в благоустроенном состоянии.

18. Собственник жилого помещения, являющегося объектом культурного наследия или частью такого объекта, обязан выполнять требования к сохранению объекта культурного наследия в части, предусматривающей обеспечение поддержания объекта культурного наследия или части объекта культурного наследия в надлежащем техническом состоянии без ухудшения физического состояния и изменения предмета охраны объекта культурного наследия.

19. В случае обнаружения при проведении работ на земельном участке в границах территории объекта культурного наследия объектов, либо на земельном участке, в границах которого располагается объект археологического наследия, объектов, обладающих признаками объекта культурного наследия, лица, указанные в пункте 11 статьи 47.6 Закона 73-ФЗ, осуществляют действия, предусмотренные подпунктом 2 пункта 3 статьи 47.2 Закона 73-ФЗ.

20. В случае если содержание или использование объекта культурного наследия, включенного в единый государственный реестр объектов культурного наследия (памятников истории и культуры) народов Российской Федерации, а также земельного участка, в границах которого располагается объект археологического наследия, может привести к ухудшению состояния данного объекта культурного наследия и (или) предмета охраны данного объекта культурного наследия, в предписании, направляемом

КГИОП

(указать наименование органа охраны объектов культурного наследия, утвердившего охранное обязательство)

собственнику или иному законному владельцу объекта культурного наследия, устанавливаются следующие требования:

1) к видам хозяйственной деятельности с использованием объекта культурного наследия, включенного в реестр, земельного участка, в границах которого располагается объект археологического наследия, либо к видам хозяйственной деятельности, оказывающим воздействие на указанные объекты, в том числе ограничение хозяйственной деятельности;

2) к использованию объекта культурного наследия, включенного в реестр, земельного участка, в границах которого располагается объект археологического наследия, при осуществлении хозяйственной деятельности, предусматривающие в том числе ограничение технических и иных параметров воздействия на объект культурного наследия;

3) к благоустройству в границах территории объекта культурного наследия, включенного в реестр, земельного участка, в границах которого располагается объект археологического наследия.

Раздел 4. Требования к обеспечению доступа граждан Российской Федерации, иностранных граждан и лиц без гражданства к объекту культурного наследия, включенному в реестр (заполняется в соответствии со статьей 47.4 Закона 73-ФЗ)

21. Условия доступа к объекту культурного наследия, включенному в реестр (периодичность, длительность и иные характеристики доступа), устанавливаются соответствующим органом охраны объектов культурного наследия, определенным пунктом 7 статьи 47.6 Закона 73-ФЗ, с учетом мнения собственника или иного законного владельца такого объекта, а также с учетом вида объекта культурного наследия, включенного в реестр, категории его историко-культурного значения, предмета охраны, физического состояния объекта культурного наследия, требований к его сохранению, характера современного использования данного объекта культурного наследия, включенного в реестр.

Условия доступа к объектам культурного наследия, включенным в реестр,

используемым в качестве жилых помещений, а также к объектам культурного наследия религиозного назначения, включенным в реестр, устанавливаются соответствующим органом охраны объектов культурного наследия по согласованию с собственниками или иными законными владельцами этих объектов культурного наследия.

При определении условий доступа к памятникам или ансамблям религиозного назначения учитываются требования к внешнему виду и поведению лиц, находящихся в границах территорий указанных объектов культурного наследия религиозного назначения, соответствующие внутренним установлениям религиозной организации, если такие установления не противоречат законодательству Российской Федерации.

В случае, если интерьер объекта культурного наследия не относится к предмету охраны объекта культурного наследия, требование к обеспечению доступа во внутренние помещения объекта культурного наследия, включенного в реестр, не может быть установлено.

Условия доступа к объектам культурного наследия, расположенным на территории Российской Федерации и предоставленным в соответствии с международными договорами Российской Федерации дипломатическим представительствам и консульским учреждениям иностранных государств в Российской Федерации, международным организациям, а также к объектам культурного наследия, находящимся в собственности иностранных государств и международных организаций, устанавливаются в соответствии с международными договорами Российской Федерации.

Физические и юридические лица, проводящие археологические полевые работы, имеют право доступа к объектам археологического наследия, археологические полевые работы на которых предусмотрены разрешением (открытым листом) на проведение археологических полевых работ. Физическим и юридическим лицам, проводящим археологические полевые работы, в целях проведения указанных работ собственниками и (или) пользователями земельных участков, в границах которых расположены объекты археологического наследия, должен быть обеспечен доступ к земельным участкам, участкам водных объектов, участкам лесного фонда, на территорию, определенную разрешением (открытым листом) на проведение археологических полевых работ.

Обеспечить доступ гражданам Российской Федерации, иностранным гражданам и лицам без гражданства в соответствии с внутренним распорядком, установленным собственником или иным законным владельцем объекта культурного наследия.

Доступ на территорию объекта культурного наследия разрешается в период, предусмотренный Правилами охраны и использования территорий зеленых насаждений общего пользования.

Раздел 5. Требования к размещению наружной рекламы на объектах культурного наследия, их территориях (заполняется в случаях, определенных подпунктом 4 пункта 2 статьи 47.6 Закона 73-ФЗ)

22. Требования к размещению наружной рекламы:

Не допускается распространение наружной рекламы на объектах культурного наследия, включенных в единый государственный реестр объектов культурного наследия (памятников истории и культуры) народов Российской Федерации, а также на их территориях, за исключением достопримечательных мест.

Запрет или ограничение распространения наружной рекламы на объектах культурного наследия, находящихся в границах достопримечательного места и включенных в единый государственный реестр объектов культурного наследия (памятников истории и культуры) народов Российской Федерации, а также требования к ее распространению устанавливаются соответствующим органом охраны объектов культурного наследия, определенным пунктом 7 статьи 47.6 Закона 73-ФЗ, и вносятся в правила землепользования и застройки, разработанные в соответствии с Градостроительным кодексом Российской Федерации.

Указанные требования не применяются в отношении распространения на объектах

культурного наследия, их территориях наружной рекламы, содержащей исключительно информацию о проведении на объектах культурного наследия, их территориях театрально-зрелищных, культурно-просветительных и зрелищно-развлекательных мероприятий или исключительно информацию об указанных мероприятиях с одновременным упоминанием об определенном лице как о спонсоре конкретного мероприятия при условии, если такому упоминанию отведено не более чем десять процентов рекламной площади (пространства). В таком случае актом соответствующего органа охраны объектов культурного наследия устанавливаются требования к размещению наружной рекламы на данном объекте культурного наследия (либо его территории), включая место (места) ее возможного размещения, требования к внешнему виду, цветовым решениям, способам крепления.

Раздел 6. Иные обязанности лица (лиц), указанного (указанных) в пункте 11 статьи 47.6 Федерального закона от 25.06.2002 N 73-ФЗ "Об объектах культурного наследия (памятниках истории и культуры) народов Российской Федерации"

23. Для лица (лиц), указанного (указанных) в пункте 11 статьи 47.6 Закона 73-ФЗ, устанавливаются обязанности:

1) по финансированию мероприятий, обеспечивающих выполнение требований в отношении объекта культурного наследия, включенного в реестр, установленных статьями 47.2 - 47.4 Закона 73-ФЗ;

2) по соблюдению требований к осуществлению деятельности в границах территории объекта культурного наследия, включенного в реестр, либо особого режима использования земельного участка, в границах которого располагается объект археологического наследия, установленных статьей 5.1 Закона 73-ФЗ.

24. Собственник, иной законный владелец, пользователи объекта культурного наследия, земельного участка, в границах которого располагается объект археологического наследия (в случае, указанном в пункте 11 статьи 47.6 Закона 73-ФЗ), а также все лица, привлеченные ими к проведению работ по сохранению (содержанию) объекта культурного наследия, обязаны соблюдать требования, запреты и ограничения, установленные законодательством об охране объектов культурного наследия.

25. Дополнительные требования в отношении объекта культурного наследия:

1) Выполнить работы по сохранению объекта культурного наследия, определенные КГИОП на основании акта технического состояния объекта культурного наследия, составленного в порядке, установленном пунктом 2 статьи 47.2 Закона 73-ФЗ:

NN Пп	Наименование работ	Сроки выполнения	Примечание
1.	На основании задания и разрешения КГИОП выполнить работы по ремонту объекта культурного наследия.	В течение 36 месяцев со дня утверждения охранного обязательства актом КГИОП	-
2.	Провести работы по приспособлению для современного использования части объекта культурного наследия регионального значения "Строгановский сад" площадью 418 кв.м, кадастровый номер 78:34:0004019:1, расположенного по адресу: Санкт-Петербург, Ушаковская набережная, дом 15,	В срок до 27.12.2020 г.	На основании решения Арбитражного суда города Санкт-Петербурга и Ленинградской области от 26.11.2018 № А56-118820/2018

	лит. А, на основании письменного задания и разрешения КГИОП.		
3.	В установленном порядке обеспечить установку на объекте культурного наследия информационных надписей и обозначений.	В течение 36 месяцев со дня утверждения охранного обязательства актом КГИОП	-

2) Осуществлять размещение дополнительного оборудования и дополнительных элементов, переоборудование и переустройство на объекте культурного наследия, его территории, в соответствии с порядком, установленным законодательством Российской Федерации и Санкт-Петербурга, предусматривающим получение согласования с КГИОП.

3) Не допускать уничтожения или повреждения объекта культурного наследия, а также действий, создающих угрозу уничтожения, повреждения объекта культурного наследия или причинения ему иного вреда.

4) Обеспечивать условия, препятствующие уничтожению, повреждению объекта культурного наследия или его территории со стороны третьих лиц, не являющихся собственником (законным владельцем) объекта культурного наследия или его части.

5) Проводить обследование технического состояния объекта культурного наследия и территории не реже одного раза в пять лет.

Выводы и рекомендации обследований представлять в КГИОП на согласование.

6) Исполнять требования предписаний КГИОП об устранении нарушений законодательства в области сохранения и использования объекта культурного наследия и обеспечении сохранности объекта культурного наследия в установленные в них сроки.

7) В установленном порядке обеспечивать установку на объекте культурного наследия информационных надписей и обозначений, обеспечивая их содержание, а также ремонт и восстановление в случае выявления повреждения или утраты.

8) Безвозмездно предоставлять должностным лицам КГИОП информацию и документы по вопросам охраны объекта культурного наследия (в том числе, касающуюся вопросов обеспечения сохранности и содержания объекта культурного наследия и его территории).

9) Обеспечить условия соответствия объекта культурного наследия требованиям пожарной безопасности в соответствии с действующим законодательством исходя из требований по сохранению облика, интерьера и предмета охраны объекта культурного наследия, в том числе при необходимости обеспечить разработку специальных технических условий, отражающих специфику обеспечения их пожарной безопасности и содержащих комплекс необходимых инженерно-технических и организационных мероприятий по обеспечению пожарной безопасности.

10) Собственник (иной законный владелец) объекта культурного наследия обязан беспрепятственно по предъявлению служебного удостоверения и копии приказа (распоряжения) руководителя (заместителя руководителя) КГИОП о назначении проверки, либо задания КГИОП обеспечивать доступ должностных лиц КГИОП, уполномоченных на осуществление государственного надзора за состоянием, содержанием, сохранением, использованием, популяризацией и государственной охраной объектов культурного наследия к объекту культурного наследия, для посещения и обследования используемых указанными лицами при осуществлении хозяйственной и иной деятельности территории, зданий, производственных, хозяйственных и иных нежилых помещений, строений, сооружений, являющихся объектами культурного наследия либо находящиеся в зонах охраны таких объектов, земельных участков, на которых такие объекты расположены либо которые находятся в зонах охраны таких объектов, а с согласия собственников жилые помещения, являющиеся объектами культурного наследия, в целях проведения исследований, испытаний, измерений, расследований, экспертизы и других мероприятий по контролю.

11) Направлять в КГИОП, ежегодно в срок не позднее 1 июля года, следующего за отчетным, уведомление о выполнении требований охранного обязательства.

12) Учреждениям и организациям, предоставляющим услуги населению, выполнять в соответствии с законодательством Российской Федерации требования по обеспечению доступа к объекту культурного наследия инвалидов, которые включают, в том числе, следующие условия доступности объектов культурного наследия для инвалидов:

1. обеспечение возможности самостоятельного передвижения по территории объекта культурного наследия, обеспечение возможности входа и выхода из объекта культурного наследия, в том числе с использованием кресел-колясок, специальных подъемных устройств, возможности кратковременного отдыха в сидячем положении при нахождении на объекте культурного наследия, а также надлежащее размещение оборудования и носителей информации, используемых для обеспечения доступности объектов для инвалидов с учетом ограничений их жизнедеятельности;
2. дублирование текстовых сообщений голосовыми сообщениями, оснащение объекта культурного наследия знаками, выполненными рельефно-точечным шрифтом Брайля;
3. сопровождение инвалидов, имеющих стойкие расстройства функции зрения и самостоятельного передвижения;
4. обеспечение условий для ознакомления с надписями, знаками и иной текстовой и графической информацией, допуск тифлосурдопереводчика;
5. допуск собаки-проводника при наличии документа, подтверждающего специальное обучение собаки-проводника, выдаваемого в установленном порядке;
6. дублирование голосовой информации текстовой информацией, надписями и (или) световыми сигналами, допуск сурдопереводчика;
7. оказание помощи инвалидам в преодолении барьеров, мешающих ознакомлению с объектами культурного наследия (памятниками истории и культуры) народов Российской Федерации наравне с другими лицами.

Объем и содержание мер, обеспечивающих доступность для инвалидов объектов культурного наследия, определяется собственником (пользователем) объекта культурного наследия с учетом установленного порядка.

В целях обеспечения сохранности объекта культурного наследия в его исторической среде нормы установленного порядка применяются с учетом требований по сохранению объекта культурного наследия, предусмотренных Законом 73-ФЗ.

В случаях, когда обеспечение доступности для инвалидов объекта культурного наследия невозможно или может препятствовать соблюдению требований, обеспечивающих состояние сохранности и сохранение объекта культурного наследия, привести к изменению его особенностей, составляющих предмет охраны, собственником (пользователем) объекта культурного наследия предусматривается доступность объекта культурного наследия в дистанционном режиме посредством создания и развития в информационно-телекоммуникационной сети «Интернет» интернет-ресурса об объекте культурного наследия и обеспечения доступа к нему инвалидов, в том числе создание и адаптация интернет-ресурса для слабовидящих.

Приложение:

1. Паспорт объекта культурного наследия регионального значения "Строгановский сад" от 14.03.2019.
2. Границы и режим использования территории объекта культурного наследия регионального значения «Строгановский сад», утвержденный распоряжением КГИОП от 22.06.2014.
3. Предмет охраны объекта культурного наследия регионального значения "Строгановский сад", утвержденные распоряжением КГИОП от 21.10.2014 № 10-656.
4. Фотографическое изображение объекта культурного наследия регионального значения "Строгановский сад".

Утверждено
приказом Министерства культуры
Российской Федерации
от 2 июля 2015 г. № 1906

Экземпляр № 1

781520296820005

Регистрационный номер объекта культурного наследия в едином государственном реестре объектов культурного наследия (памятников истории и культуры) народов Российской Федерации

ПАСПОРТ
ОБЪЕКТА КУЛЬТУРНОГО НАСЛЕДИЯ

Фотографическое изображение объекта культурного наследия, за исключением отдельных объектов археологического наследия, фотографическое изображение которых вносится на основании решения соответствующего органа охраны объектов культурного наследия

12.03.2019

Дата съемки (число,месяц,год)

1. Сведения о наименовании объекта культурного наследия

Строгановский сад

2. Сведения о времени возникновения или дате создания объекта культурного наследия, датах основных изменений (перестроек) данного объекта и (или) датах связанных с ним исторических событий

1750-е гг., 1790-е гг., II-я половина XIX в., 1950-е гг.

3. Сведения о категории историко-культурного значения объекта культурного наследия

Федерального значения	Регионального значения	Местного (муниципального значения)
	+	

4. Сведения о виде объекта культурного наследия

Памятник	Ансамбль	Достопримечательное место
	+	

5. Номер и дата принятия органом государственной власти решения о включении объекта культурного наследия в единый государственный реестр объектов культурного наследия (памятников истории и культуры) народов Российской Федерации

- Распоряжение КГИОП "О включении выявленного объекта культурного наследия в единый государственный реестр объектов культурного наследия (памятников истории и культуры) народов Российской Федерации" № 10-369 от 07.07.2014 г.

6. Сведения о местонахождении объекта культурного наследия (адрес объекта или при его отсутствии описание местоположения объекта)

город Санкт-Петербург, Приморский район, Ушаковская наб., между домами 9, корпус 1, литера А; 9, корпус 2 и 17/1, литеры А, В

7. Сведения о границах территории объекта культурного наследия, включенного в единый государственный реестр объектов культурного наследия (памятников истории и культуры) народов Российской Федерации

- План границ территории № б/н от 27.07.2014 г.

8. Описание предмета охраны объекта культурного наследия

Объемно-пространственное и планировочное решение, рельеф: местоположение границ территории, конфигурация участка, соотношение открытых участков и территорий с крупными старовозрастными насаждениями; визуальные связи с Лопухинским садом, садом Каменноостровского дворца, группой островов дельты р. Невы; исторические садово-парковые набивные дорожки из гранитных высевок розового цвета на щебеночном основании, их трассировка и габариты. Гидросистема и гидротехнические сооружения: Элементы гидросистемы (пруд): пруд конца XVIII века, конфигурация и габариты, историческая система берегоукрепления пруда в виде булыжного и дернового откосов. Насаждения: ценный старовозрастной древостой (липа мелколистная, дуб черешчатый, ива белая, лиственница сибирская).

- Распоряжение КГИОП "Об определении предмета охраны объекта культурного наследия регионального значения "Строгановский сад" № 10-656 от 21.10.2014 г.

9. Сведения о наличии зон охраны данного объекта культурного наследия с указанием номера и даты принятия органом государственной власти акта об утверждении указанных зон либо информация о расположении данного объекта культурного наследия в границах зон охраны иного объекта культурного наследия

- Закон Санкт-Петербурга «О границах объединенных зон охраны объектов культурного наследия, расположенных на территории Санкт-Петербурга, режимах использования земель и требованиях к градостроительным регламентам в границах указанных зон» № 820-7 от 19.01.2009 г.

Всего в паспорте листов **3**

Уполномоченное должностное лицо органа охраны объектов культурного наследия

Заместитель председателя - начальник Управления организационного обеспечения, популяризации и государственного учета объектов культурного наследия		Г.Р. Аганова
должность	подпись	инициалы, фамилия

М.П.

14.05.2019

Дата оформления паспорта
(число, месяц, год)

Приложение №2
к охранному обязательству

План границ территорр объекта культурного наследия
регионального значения
"Строгановский сад"

Санкт-Петербург,Ушаковская наб., между домами 9, корпус 1, литера А;
9, корпус 2 и 17/1, литеры А,В

Условные обозначения:

Граница территории объекта культурного наследия регионального значения

Объект культурного наследия регионального значения

Парки, сады, скверы, бульвары, палисадники

Элементы гидросистемы

Экспликация:

1. Сад
2. Пруд

2. Описание границ территории объекта культурного наследия:

Граница территории объекта культурного наследия регионального значения проходит от юго-западной точки по нечетной стороне ул.Академика Крылова по поребрику, до юго-западного угла дома №17/1, литера А по Ушаковской набережной, далее вдоль фасада здания дома №17/1, литера А по Ушаковской набережной на юго-восток до юго-восточного угла дома №17/1, литера А по Ушаковской набережной, далее по восточному фасаду до северо-восточного угла этого здания, далее вдоль торца дома №17/1, литера А по Ушаковской набережной до поребрика асфальтированной дорожки, идущей вдоль дома №17/1, литера В по Ушаковской набережной, далее по поребрику асфальтированной дорожки до точки, находящейся в створе северо-западного угла дома №17/1, литера В по Ушаковской набережной, от нее под прямым углом к правому берегу Черной речки, оформленному гранитными берегоукреплениями, далее, поворачивая на юго-восток, по правому берегу Черной Речки до Строгановского моста и восточнее его, поворачивая на юго-запад вдоль асфальтированного проезда около территории дома №9, корп.3, литера А по Ушаковской набережной, далее, на юго-запад, по поребрику асфальтированного проезда, вдоль западного фасада дома №9 корп.2 по Ушаковской набережной, огибая дом №9 корп.1, литера А по Ушаковской набережной, до поребрика пешеходного тротуара Ушаковской набережной, далее, поворачивая на северо-запад, по границе газона до пересечения Ушаковской наб.с ул.Академика Крылова.

3. Координаты поворотных точек границ территории объекта культурного наследия:

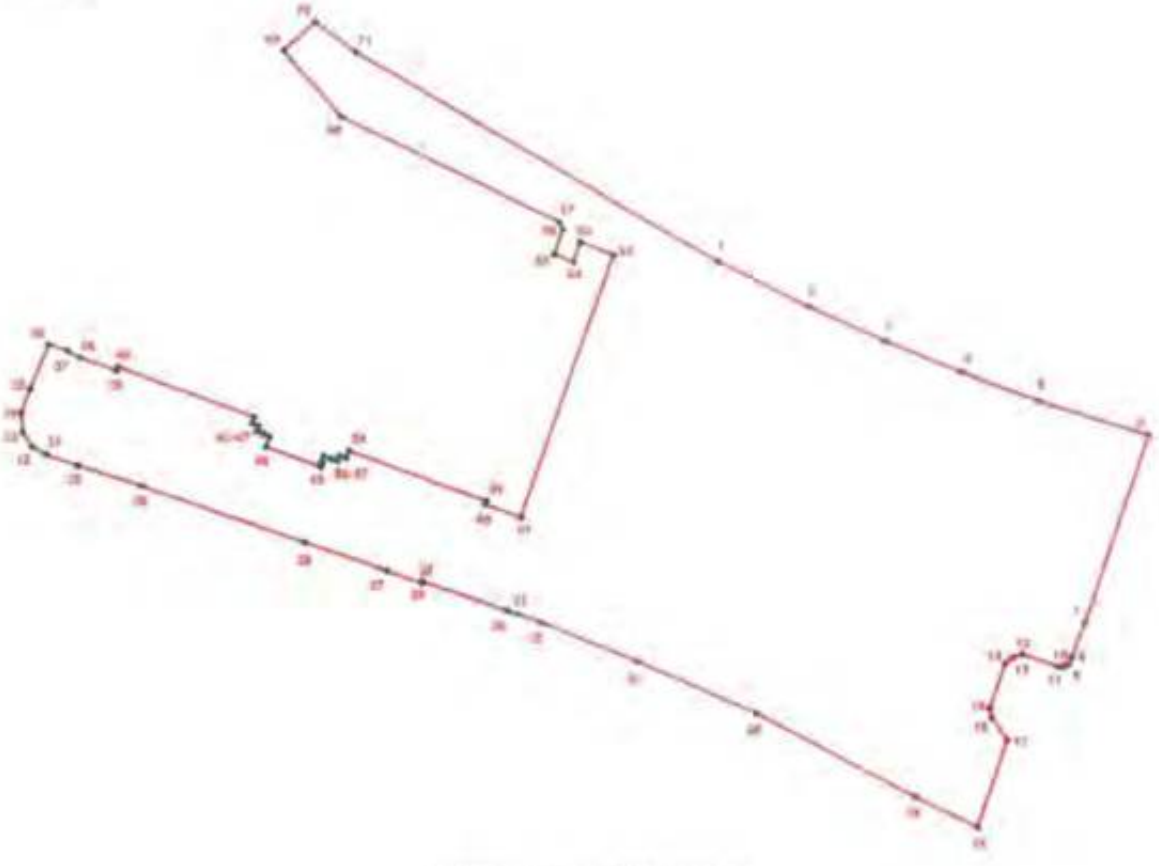

УСЛОВНЫЕ ОБОЗНАЧЕНИЯ

Граница территории объекта культурного наследия

* 1 Номер поворотной точки

Номер поворотной точки	Координаты поворотных точек в МСК (км)	
	X	Y
1	2	3
1.	99,7199182	113,1891490
2.	99,6992136	113,2306402
3.	99,6831230	113,2661858
4.	99,6687870	113,3013864
5.	99,6559821	113,3368462
6.	99,6404227	113,3878331
7.	99,5545905	113,3578233
8.	99,5390296	113,3516758
9.	99,5361538	113,3503256
10.	99,5348837	113,3479972
11.	99,5346721	113,3455630
12.	99,5403187	113,3289392
13.	99,5390754	113,3246972
14.	99,5360767	113,3212596
15.	99,5160731	113,3138726
16.	99,5115997	113,3147646
17.	99,5018516	113,3218235
18.	99,4620682	113,3078852
19.	99,4762854	113,2790583
20.	99,5136449	113,2062384
21.	99,5367946	113,1518036
22.	99,5552500	113,1068800
23.	99,5591100	113,0958800
24.	99,5607900	113,0909600
25.	99,5741900	113,0523400
26.	99,5732600	113,0520100
27.	99,5787500	113,0361300
28.	99,5914430	112,9982770
29.	99,6171880	112,9229437
30.	99,6263300	112,8934100
31.	99,6314100	112,8790300
32.	99,6349200	112,8725900
33.	99,6414300	112,8681500
34.	99,6504400	112,8673000
35.	99,6612500	112,8715200
36.	99,6811954	112,8800349
37.	99,6782800	112,8888900
38.	99,6753200	112,8946500
39.	99,6693700	112,9113600
40.	99,6709300	112,9119100
41.	99,6486600	112,9748700
42.	99,6454300	112,9737600
43.	99,6444000	112,9768400
44.	99,6418700	112,9759400
45.	99,6407700	112,9789900
46.	99,6405300	112,9789300
47.	99,6394500	112,9819200
48.	99,6348100	112,9801900

1	2	3
49.	99,6258100	113,0056200
50.	99,6276300	113,0062500
51.	99,6278400	113,0057800
52.	99,6306300	113,0068200
53.	99,6294100	113,0102200
54.	99,6296400	113,0103300
55.	99,6285300	113,0133600
56.	99,6310500	113,0143100
57.	99,6300000	113,0173500
58.	99,6331900	113,0185200
59.	99,6106200	113,0817900
60.	99,6090800	113,0812300
61.	99,6031900	113,0978700
62.	99,7228000	113,1410600
63.	99,7286800	113,1257700
64.	99,7195600	113,1225100
65.	99,7231113	113,1135363
66.	99,7345429	113,1175585
67.	99,7379301	113,1158649
68.	99,7853501	113,0155207
69.	99,8154110	112,9888469
70.	99,8289596	113,0034540
71.	99,8147760	113,0220833

4. Режим использования территории объекта культурного наследия:

Территория объекта культурного наследия используется с учетом требований действующего законодательства в сфере сохранения объектов культурного наследия.

1. Запрещается использовать территорию объекта культурного наследия:

- под склады и производства взрывчатых и огнеопасных материалов, материалов, загрязняющих объект культурного наследия, его территорию и водные объекты на его территории, а также материалов имеющих вредные парогазообразные и иные выделения;
- под устройство производств и лабораторий, связанных с неблагоприятным для объекта культурного наследия температурно-влажностным режимом и применением химически активных веществ;
- под хранение машин и механизмов, строительных и иных материалов без согласования с КГИОП;
- под устройство ремонтных мастерских; ремонт, хранение и стоянку транспортных средств без согласования с КГИОП.

2. Проектирование и проведение землеустроительных, земляных, строительных, мелиоративных, хозяйственных и иных работ на территории объекта культурного наследия запрещается, за исключением работ по сохранению данного объекта культурного наследия и (или) его территории, а также хозяйственной деятельности, не нарушающей целостности объекта культурного наследия и не создающей угрозы его повреждения, разрушения или уничтожения.

Работы по сохранению объекта культурного наследия производятся на основании письменного разрешения и задания на проведение указанных работ, выданных КГИОП, и в соответствии с документацией, согласованной с КГИОП.

Приложение № 3
к охранному обязательству

Предмет охраны
объекта культурного наследия регионального значения
«Строгановский сад»,
расположенного по адресу:
Санкт-Петербург, Приморский район,
Ушаковская наб., между домами 9, корпус 1, литера А; 9, корпус 2 и 17/1, литеры А, В.

№ п/п	Видовая принадлежность предмета охраны	Предмет охраны	Фотофиксация
1	2	3	4
1	Объемно-пространственное и планировочное решение, рельеф:	местоположение границ территории; конфигурация участка; исторической планировки: соотношение открытых участков и территорий с крупными старо возрастными зелеными насаждениями; визуальные связи с Лопухинским садом, садом Каменноостровского дворца, группой островов дельты р. Невы:	
		исторические садово-парковые набивные дорожки из гранитных высевок розового цвета на щебеночном основании, их трассировка и габариты;	

2	Гидросистема и гидротехнические сооружения:	элементы гидросистемы (пруд); пруд конца XVIII века: конфигурация и габариты; исторический тип берегоукрепления пруда, в виде булыжного и дернового откосов;	
3	Насаждения:	ценный старовозрастный древостой (липа мелколистная, дуб черешчатый, ива белая, лиственница сибирская).	

Приложение № 4
к охранному обязательству

Фотографическое изображение объекта культурного наследия регионального значения
«Строгановский сад»,
(согласно приказу Министерства культуры Российской Федерации от 21.10.2015 № 11856-р:
Санкт-Петербург, Приморский район, Ушаковская наб., между домами 9, корпус 1, литера А;
9, корпус 2 и 17/1, литеры А, В).

1.Южная часть сада. Аллея.

2. Северная часть сада. Набережная р. Черной.

3. Вид на северо-западную часть сада.

4. Пруд в северо-восточной части сада.

5. Центральная часть сада.

6. Центральная часть сада.

7. Юго-западная часть сада.

ПРАВИТЕЛЬСТВО САНКТ-ПЕТЕРБУРГА

КОМИТЕТ ПО ГОСУДАРСТВЕННОМУ КОНТРОЛЮ, ИСПОЛЬЗОВАНИЮ И ОХРАНЕ ПАМЯТНИКОВ ИСТОРИИ И КУЛЬТУРЫ

Р А С П О Р Я Ж Е Н И Е

08 АВГ 2024 № 438-сд/24

О внесении изменений в распоряжение КГИОП от 23.08.2021 № 07-19-427/21

1. Внести в распоряжение КГИОП от 23.08.2021 № 07-19-427/21 «Об утверждении охранного обязательства собственника или иного законного владельца объекта культурного наследия федерального значения «Парк», включенного в единый государственный реестр объектов культурного наследия (памятников истории и культуры) народов Российской Федерации» (далее – объект) следующие изменения:

1.1. Изложить пункт 3 раздела «Приложение» охранного обязательства, утвержденного изменяемым распоряжением, в следующей редакции:

«3. Паспорт объекта культурного наследия от 15.04.2024;».

1.2. Изложить приложение № 3 к охранному обязательству согласно приложению к настоящему распоряжению.

2. Начальнику Юридического управления - юрисконсульту КГИОП обеспечить регистрацию распоряжения и его передачу в необходимом числе копий в отдел обработки и хранения документированной информации Управления организационного обеспечения и контроля КГИОП в течение трех рабочих дней со дня его утверждения.

3. Начальнику отдела обработки и хранения документированной информации Управления организационного обеспечения и контроля КГИОП обеспечить направление копии распоряжения собственнику объекта, другим лицам, к обязанностям которых относится его исполнение, а также в орган, уполномоченный на ведение Единого государственного реестра недвижимости в порядке, установленном законодательством Российской Федерации, не позднее пятнадцати рабочих дней со дня утверждения настоящего распоряжения.

4. Начальнику отдела государственного реестра объектов культурного наследия Управления государственного реестра объектов культурного наследия КГИОП обеспечить направление распоряжения в Министерство культуры Российской Федерации для приобщения к учетному делу объекта.

5. Директору Санкт-Петербургского государственного казенного учреждения «Центр информационного обеспечения охраны объектов культурного наследия» обеспечить размещение распоряжения на сайте КГИОП в информационно-телекоммуникационной сети «Интернет» и в локальной компьютерной сети КГИОП.

6. Контроль за выполнением распоряжения остается за заместителем председателя Комитета Агановой Г.Р.

Заместитель председателя Комитета Г.Р. Аганова

Приложение к распоряжению КГИОП
от 08 АВГ 2024 № 438-08/24

Утверждено
приказом Министерства культуры
Российской Федерации
от 2 июля 2015 г. № 1906

Экземпляр № 1

781620667080106

Регистрационный номер объекта культурного наследия в едином государственном реестре объектов культурного наследия (памятников истории и культуры) народов Российской Федерации

ПАСПОРТ
ОБЪЕКТА КУЛЬТУРНОГО НАСЛЕДИЯ

Фотографическое изображение объекта культурного наследия, за исключением отдельных объектов археологического наследия, фотографическое изображение которых вносится на основании решения соответствующего органа охраны объектов культурного наследия

02.11.2016
Дата съемки (число,месяц,год)

1. Сведения о наименовании объекта культурного наследия

Парк

2. Сведения о времени возникновения или дате создания объекта культурного наследия, датах основных изменений (перестроек) данного объекта и (или) датах связанных с ним исторических событий

1827-1830-е гг.

3. Сведения о категории историко-культурного значения объекта культурного наследия

Федерального значения	Регионального значения	Местного (муниципального значения)
+		

4. Сведения о виде объекта культурного наследия

Памятник	Ансамбль	Достопримечательное место
	+	

5. Номер и дата принятия органом государственной власти решения о включении объекта культурного наследия в единый государственный реестр объектов культурного наследия (памятников истории и культуры) народов Российской Федерации

- постановление Правительства Российской Федерации «О перечне объектов исторического и культурного наследия федерального (общероссийского) значения, находящихся в г. Санкт-Петербурге» № 527 от 10.07.2001 г.

6. Сведения о местонахождении объекта культурного наследия (адрес объекта или при его отсутствии описание местоположения объекта)

Санкт-Петербург, Институтский пер., 5

7. Сведения о границах территории объекта культурного наследия, включенного в единый государственный реестр объектов культурного наследия (памятников истории и культуры) народов Российской Федерации

- Распоряжение КГИОП "Об утверждении границ и режима использования территории объекта культурного наследия федерального значения "Институт Лесной (Академия лесотехническая)" № 294-рп от 26.04.2023 г.

8. Описание предмета охраны объекта культурного наследия

Объемно-пространственное и планировочное решение, рельеф: историческое объемно-пространственное и планировочное решение парка: пейзажная композиция; сочетание открытых (полян, прудов, дорог, партерной части перед главным зданием), полуоткрытых

(участки с группами и одиночными деревьями), закрытых пространств (массивы), водоемов (пруды), зданий и сооружений, малых форм (ваза на партере перед главным зданием); визуальное восприятие парка со стороны Новороссийской улицы, Большого Сампсониевского проспекта, Новосильцевского переулка, улицы Карбышева и Лесного проспекта (кулисы групповых и рядовых посадок высокоствольных деревьев по периметру парка): перспективы вдоль парковых аллей и пешеходных дорог; планировочное решение перед главным зданием (партерная часть, обрамленная дугообразными отрезками дорожек); ландшафтные участки: две террасы, верхняя и нижняя, разделенные литориновым уступом с групповыми и одиночными посадками; лесопарковый характер северо-западной, юго-западной и северо-восточной частей парка; историческая трассировка и габариты аллей: Морозова, Иванова, Комсомола, Орлова, Кайгородова; конструкция парковых дорожек (из гранитных высевок красного цвета на щебеночном основании); Ботанический сад: верхний и нижний дендросады, цветочная плантация, декоративный питомник и оранжерея; рельеф: литориновый уступ с северо-запада к юго-востоку; мелиоративная система, преимущественно в нижней части парка; Малый Цветочный пруд – местоположение (на территории нижнего дендросада в западной его части), абрис береговой линии, водовыпуски; пруд с лестничным спуском – местоположение (восточная часть верхнего дендросада), абрис береговой линии; исторический искусственный ручей (в настоящее время пересохший) в юго-западной части верхней части террасы с остатками искусственных сооружений; захоронение Э.Л. Вольфа – местоположение, габариты и конфигурация участка; архитектурно-художественное решение надгробия: квадратная в плане стела из красного гранита на квадратном в плане ступенчатом основании, в центре цветника, ограниченном гранитным поребриком, на мощеной бетонными плитами площадке; на лицевой полированной поверхности расположены вырубленные и тонированные под золото контррельефные шрифтовые литеры; две круглые в плане каменные плиты (на месте дуэли К.П. Чернова с В.Д. Новосильцевым); прямоугольная стела из серого природного камня с профилированным карнизом в завершении: характер и содержание памятной надписи; со стороны Большого Сампсониевского проспекта и Новосильцевского переулка парк имеет металлическую ограду*, входящую в состав выявленного объекта культурного наследия «Комплекс зданий приюта-лечебницы Е.А. Евреиновой для хронически больных детей»; на территории парка расположены: 1. объект культурного наследия регионального значения «Братская могила героев Великой Октябрьской Социалистической революции»; 2. объект культурного наследия регионального значения «Могила Баранова Константина Арсеньевича (1888-1922 гг.) – члена КПСС с 1917 года, участника обороны революционно Петрограда»; 3. объект культурного наследия регионального значения «Могила Ковалева Ивана Демьяновича (1879-1934 гг.) – члена КПСС с 1900 года; 4. выявленный объект культурного наследия «Комплекс зданий приюта-лечебницы Е.А. Евреиновой для хронически больных детей». Насаждения: газоны: партерный, обыкновенный и разнотравье, в основном под пологом древостоя; историческое цветочное оформление партерной части; исторический видовой состав: деревья (лиственница, липа, клён, дуб черешчатый, дуб красный, туя, сосна, ясень, ива, каштан, береза, рябина и т.д.); куртины кустарников (боярышник, жимолость (татарская, рябинолистная, каменная), таволга дуболистная, бузина, барбарис, кизильник, мушмула, ракитник и т.д.); рядовые посадки: липа, клен, лиственница, туя, дуб, ель; групповые и одиночные посадки: лиственница, сосна, клен и т.д.; массивы лиственных и хвойных пород; на партерной части перед главным зданием симметричная композиция из букетной посадки лиственницы, групповой посадки ели и двух дубов; аллея из дубов и лип (Институтский переулок): аллея из дубов с северной стороны главного здания: аллея из лиственниц (аллея Морозова): аллея из лиственниц и клена (аллея Кайгородова): аллея из клена и лип (аллея Комсомола): группа туи и ели на площадке у здания по адресу: Институтский пер., дом 5, корпус 5, литера А; коллекция древесных и кустарниковых растений, содержащаяся в парке, включая Ботанический сад (см. раздел «Дендрологическая коллекция»). Дендрологическая коллекция п/п Латинское название Русское название Краснокнижные (КК) 1. biloba L. Гинкго двулопастный 2. lawsoniana (A. Murray) Parl. Кипарисовик Лавсона 3. nootkatensis (D.Don) Spach. Кипарисовик нутканский 4. obtusa (Siebold et Zucc.) Siebold et Zucc. Кипарисовик туполистный 5. pisifera (Siebold et Zucc.) Endl. Кипарисовик горохоплодный 6. chinensis L. Можжевельник китайский 7. communis L. Можжевельник обыкновенный 8. conferta Parl. Можжевельник прибрежный КК РФ 2005 3 9. davurica Pall. Можжевельник даурский 10. hemisphaerica J. Presl et C. Presl Можжевельник полушаровидный 11. rigida Siebold et Zucc. Можжевельник твердый КК РФ 2005 2 12. sabina L. Можжевельник казацкий 13. sargentii Takeda Можжевельник Саржента КК РФ 2005 3 14. sibirica Burgsd. Можжевельник сибирский 15. virginiana L. Можжевельник виргинский 16. decussata Kom. Микробиота перекрестнопарная КК РФ 2005 2 17. orientalis Lam. Платукладус (Биота) восточная 18. koraiensis Nakai Туя корейская 19. occidentalis L. Туя западная 20. plicata Donn ex D.Don Туя складчатая, гигантская

21. x intermedia Hort. ex Gordon Туя промежуточная /золотисто-кончиковая/ 22. dolabrata (Thunb. ex L.f.) Siebold et Zucc. Туевик поникающий 23. alba Mill. Пихта белая 24. arizonica Merriam Пихта аризонская 25. balsamea (L.) Mill. Пихта бальзамическая 26. celhalonica Loudon Пихта греческая 27. concolor (Gordon et Glend.) Lindl. ex Hildebr. Пихта одноцветная 28. excelsior Franco Пихта высокая 29. fraseri (Pursh) Poir. Пихта Фразера 30. gracilis Kom. Пихта изящная 31. holophylla Maxim. Пихта цельнолистная 32. homolepis Siebold et Zucc. Пихта равночешуйчатая 33. koreana E.H.Wilson Пихта корейская 34. lasiocarpa (Hook.) Nutt. Пихта субальпийская 35. nephrolepis (Trautv. ex Maxim.) Maxim. Пихта белокорая, почкочешуйчатая 36. nordmanniana (Steven) Spach Пихта Нордманна, кавказская 37. numidica De Lannoy ex Carriere Пихта нумидийская (алжирская) 38. procera Rehder Пихта высокогорная 39. sachalinensis (F.Schmidt) Mast. Пихта сахалинская 40. sibirica Ledeb. Пихта сибирская 41. veitchii Lindl. Пихта Вича 42. decidua Mill. Лиственница европейская 43. gmelinii (Rupr.) Kuzen. Лиственница Гмелина 44. kamtschatica (Rupr.) Carrière Лиственница камчатская 45. leptolepis (Siebold et Zucc.) Gord. Лиственница тонкочешуйчата, понская 46. mandshuricum Maxim. Лиственница маньчжурская 47. Marschlinsii Goaz Лиственница Маргилинда 48. occidentalis Nutt. Лиственница западная 49. olgensis A.Henry Лиственница ольгинская 50. polonica Racib. Лиственница польская 51. principis-rupprechtii Mayr. Лиственница принца Рупрехта 52. sibirica Ledeb. Лиственница сибирская 53. x czekanowskii Szaf. Лиственница Чекановского 54. x eurolepis A.Henry Лиственница широкочешуйчатая 55. x maritima Sukacz. Лиственница приморская 56. x potaninii Batal Лиственница Потанина 57. abies (L.) H.Karst. Ель европейская 58. jezoensis (Siebold et Zucc.) Carriere Ель аянская 59. alcoquiana (Veitch ex Lindl.) Carrière Ель Алькокка, двуцветная 60. asperata Mast. Ель шероховатая 61. complanata Mast. Ель сплюснутая 62. engelmannii Parry ex Engelm. Ель Энгельмана 63. glauca (Moench) Voss Ель белая,сизая, канадская 64. glehnii (F. Schmidt) Mast. Ель Глена 65. hondoensis Mayr ex Koehne Ель хондская 66. koyamae Shiras. Ель Коями 67. koraiensis Nakai Ель корейская 68. mariana (Mill.) Britton, Sterns et Poggenb. Ель черная 69. maximowiczii Regel ex Mast. Ель Максимовича 70. meyeri Rehder et E.H.Wilson Ель Мейера 71. morinda Link. ель гималайская, ель индийская 72. obovata Ledeb. Ель сибирская 73. obovata Ledeb. Ель сибирская /Голубая/ 74. omorika (Pančić) Purk. Ель Сербская 75. orientalis (L.) Peterm. Ель восточная 76. pungens Engelm. Ель колючая 77. rubens Sarg. Ель красная 78. schrenkiana Fisch. et C.A.Mey. Ель Шренка, тяньшанская 79. sitchensis (Bong.) Carriere Ель ситхинская 80. banksiana Lamb. Сосна Банкса 81. cembra L. Сосна кедровая европейская 82. friesiana Wich. Сосна Фриза 83. griffithii Mc. Clelland Сосна Гриффита 84. kochiana Klotzsch ex K.Koch Сосна Коха 85. koraiensis Siebold et Zucc. Сосна кедровая корейская, кедр корейский 86. monticola Douglas ex D.Don Сосна горная Веймутова 87. mugo Turra Сосна горная 88. nigra Arn. Сосна черная 89. parviflora Siebold et Zucc. Сосна мелкоцветковая 90. peuce Griseb. Сосна румелийская 91. ponderosa Douglas ex Lawson et C.Lawson Сосна желтая 92. pumila (Pall.) Regel Сосна стланиковая, кедровый стланик 93. sibirica Du Tour Сосна сибирскя,кедровая, сибирский кедр 94. sinensis D.Don Сосна китайская 95. strobus L. Сосна Веймутова 96. sylvestris L. Сосна обыкновенная 97. sylvestris L. Сосна обыкновенная /Монгольская/ 98. uncinata Ramond ex DC. Сосна горная крючковатая 99. wallichiana A.B.Jacks. Сосна веймутова гималайская 100. caesia (Schwer.) Flous Псевдотсуга Менциза серая 101. menziesii (Mirb.) Franco Псевдотсуга Менциза 102. menziesii (Mirb.) Franco Псевдотсуга Менциза /Сизая/ 103. canadensis (L.) Carrière Тсуга канадская 104. baccata L. Тис ягодный КК РФ 2005 2 105. brevifolia Nutt. Тис коротколистный 106. canadensis Marshall Тис канадский 107. cuspidata Siebold et Zucc. Тис остроконечный КК РФ 2005 3 108. x media Rehder Тис средний 109. argutum Maxim. Клен острозубчатый 110. barbinerve Maxim. Клен бородатый 111. californicum (Torr. et Gray) D.Dietr. Клен калифорнийский 112. campestre L. Клен полевой 113. carpinifolium Siebold et Zucc. Клен граболистный 114. circinatum Pursh Клен завитой 115. cissifolium (Siebold et Zucc.) K. Koch Клен виноградолистный 116. crataegifolium Siebold et Zucc. Клён боярышниколистный 117. davidii Franch. Клен Давида 118. ginnala Maxim. Клен приречной 119. glabrum Torr. Клен голый 120. griseum (Franch.) Pax Клен серый 121. heldreichii Orph. ex Boiss. Клен Гельдрейха, Хельдрейха 122. japonicum Thunb. Клен японский КК РФ 2005 1 123. laetum C.A.Mey. Клен светлый 124. mandshuricum Maxim. Клен маньчжурский 125. miyabei Maxim. Клен Мийабе 126. mono Maxim. Клен моно, мелколистный 127. negundo L. Клен ясенелистный 128. nikoense Maxim. Клен Никко 129. palmatum Thunb. Клён длaневи□дный 130. pensylvanicum L. Клен пенсильванский 131. pictum Thunb. Клен красивый 132. platanoides L. Клен остролистный 133. pseudoplatanus L. Клен ложноплатановый, явор 134. pseudosieboldianum (Pax) Kom. Клен ложнозибольдов 135. rubrum L. Клен красный 136. saccharinum L. Клен сахаристый,серебристый 137. saccharum Marshall Клен сахарный 138. semenovii Regel et Herd. Клен Семенова 139. shirasawanum Koidz. Клен Ширасавы 140. sieboldianum Miq. Клен Зибольдов 141. spicatum Lam. Клен колосистый 142. tataricum L. Клен татарский 143. tegmentosum Maxim. Клен зеленокорый 144. tetramerum Pax Клен

четырехмерный /Березоволистный/ 145. trautvetteri Medw. ex Trautv. Клен высокогорный 146. tschonoskii Maxim. Клен Чоноского 147. ukurunduense Trautv. et C.A. Mey. Клен желтый 148. velutinum Boiss. Клен бархатистый туполистный 149. arguta (Siebold et Zucc.) Planch. ex Miq. Актинидия острая 150. kolomikta (Maxim. et Rupr.) Maxim. Актинидия коломикта 151. coggygria Scop. Ску□мпия коже□венная 152. obovatus Raf. Скумпия обратнояйцевидная 153. aromatica Aiton Сумах ароматный 154. radicans L. Сумах стелющийся (корневой) 155. toxicodendron L. Сумах ядовитый 156. typhina L. Сумах оленерогий, пушистый, уксусное дерево 157. minor L. Барвинок малый 158. verticillata (L.) A.Gray Падуб мутовчатый 159. divaricatus (Siebold et Zucc.) Seem. Акантопанакс растопыренный 160. giraldii Harms Акантопанакс Жиральда 161. sessiliflorus (Rupr. et Maxim.) Seem. Акантопанакс сидячецветковый 162. spinosus (L.f.) Miq. Акантопанакс колючий 163. cordata Thunb. Аралия сердцевидная КК РФ 2005 2 164. continentalis Kitag. Аралия материкаовая КК РФ 2005 2 165. hispida Vent. Аралия щетинистая 166. mandshurica Rupr. et Maxim. Аралия маньчжурская 167. henryi Oliv. Свободноягодник Генри 168. senticosus (Rupr. et Maxim.) Maxim. Свободноягодник колючий 169. setchuenensis (Harms) Nakai Свободноягодник сычуанский 170. sesiliflorus (Rupr.es Maxim) Свободноягодник сидяцветковый 171. colchica (K. Koch) K. Koch Плющ колхидский 172. helix L. Плющ обыкновенный 173. septemlobus (Thunb.) Koidz. Калопанакс семилопастной, диморфант КК РФ 2005 3 174. durior Hill Кирказон твердый, крупнолистный 175. clematitis L. Кирказон ломоносовидный 176. manshuriensis Kom. Кирказон маньчуржский КК РФ 2005 1 177. tomentosa Sims Кирказон пушистый, Аристолохия войлочная 178. curassavica L. Ваточник Курассавский 179. syriaca L. Ваточник сирийский 180. graeca L. Обвойник греческий 181. sepium Bunge Обвойник заборный 182. aetnensis C. Presl Барбарис этненский 183. aggregata C.K.Schneid. Барабарис агрегатный 184. angulosa Wall. ex Hook.f. et Thoms. Барбарис угловатый 185. amurensis Rupr. Барбарис амурский 186. aristata DC. Барбарис остистый 187. asiatica Roxb. ex DC. Барбарис остистый 188. beaniana C.K.Schneid. Барбарис Беана 189. bidentata Lechl. Барбарис густоцветковый 190. canadensis Mill. Барабарис канадский 191. candidula (C.K.Schneid.) C.K.Schneid. Барбарис сизо-белый 192. circumserrata C.K.Schneid. Барбарис кругомпильчатый 193. densiflora Rafin. Барбарис густоцветковый 194. diaphana Maxim. Барарис прозрачный 195. dictyophylla Franch. Барбарис сетчатолистный 196. dielsiana Fedde Барбарис Дильса 197. edgeworthiana (Edgew.) C.K.Schneid. Барбарис Эдгеворта 198. francisci-ferdinandi C.K.Schneid. Барбарис Франциска-Фердинанда 199. gagnepainii C.K.Schneid. Барбарис Ганьепена 200. iberica Stev. et Fisch. ex DC. Барбарис иберийский 201. integerrima Bunge Барбарис цельнокрайний 202. japonica C.K.Schneid. Барбарис японский 203. kansuensis C.K.Schneid. Барбарис ганьсуйский 204. karkaralensis Kornil. et Potapov Барбарис каркаралинский 205. koreana Palib. Барбарис корейский 206. lucida Schrad. Барбарис лищий 207. lycioides Stapf. Барбарис дерезовидный 208. lycium Royle Барбарис лищий 209. morrisonensis Hayata Барбарис Моррисона 210. nummularia Bunge Барбарис монетовидный 211. petiolaris Wall. ex G.Don Барбарис черешковый 212. poiretii C.K.Schneid. Барбарис Пуаре 213. polyantha Hemsl. Барбарис многоцветковый 214. sibirica Pall. Барбарис сибирский 215. sieboldii Miq. Барбарис Зибольда 216. silva-taroucana C.K.Schneid. Барбарис Сильва-Таруки 217. sphaerocarpa Kar. et Kir. Барбарис шаровидноплодный 218. thibetica C.K.Schneid. Барбарис тибетский 219. thunbergii DC. Барбарис Тунберга 220. tischleri C.K.Schneid. Барбарис Тишлера 221. turkomanica Kar. Барбарис тркменский 222. vernae C.K. Schneid. Барбарис весенний 223. virescens Hook.f. Барбарис зеленоватый 224. verruculosa Hemsl. et E.H.Wilson Барбарис бородавчатый 225. vulgaris L. Барбарис обыкновенный 226. x cerasina Schrad. Барбарис вишневый 227. wilsonii Hemsl. Барбарис Вильсона 228. aquifolium (Pursh) Nutt. Магония падуболистная 229. japonica (Thunb.) DC. Магония японская 230. repens (Lindl.) G.Don Магония ползучая 231. pinnata Fedde Магония перистая 232. barbata C.A.Mey. Ольха барадатая 233. crispa (Aiton.) Pursh Ольха кучерявая 234. firma Siebold et Zucc. Ольха твердая 235. glutinosa (L.) Gaertn. Ольха клейкая, черная 236. hirsuta Turcz. ex Rupr. Ольха пушистая 237. hybrida Rchb. Ольха гибридная 238. incana (L.) Moench Ольха серая 239. japonica (Thunb.) Steud. Ольха японская 240. rubra Bong. Ольха красная 241. rugosa (Du Roi) Spreng. Ольха морщинистая 242. sibirica (Spach) Turcz. ex Kom. Ольха сибирская 243. tenuifolia Nutt. Ольха тонколистная 244. tinctoria Sarg. Ольха тонколистная 245. viridis (Chaix) DC. Ольха красильная 246. albosinensis Burkill Береза белая китайская 247. alleghaniensis Britton Береза аллеганская 248. alnoides Buch.-Ham. ex D.Don Береза ольхлвидная 249. andrewsi Nelson et Coult. Береза Андревса 250. borysthenica Klokov Береза днепровская 251. burmanii Cham. Береза Бурмана 252. celtiberica Rothm. et Carv.Vasc. Береза иберийская 253. costata Trautv. Береза ребристая 254. ermanii Cham. Береза.Эрмана, каменная 255. fontinalis Sarg. Береза ключевая 256. fruticosa Pall. Береза кустарниковая 257. fusca Pall. ex Georgi Береза бурая 258. grandifolia Litv. Береза крупнолистная 259. grandulifera (Regel) Bulter Береза крупнолистная 260. grossa Siebold et Zucc. Береза граболистная 261. hallii Howell Береза Холли 262. jacquemontii Spach Береза Жакмона 263. kamtschatica (Regel) Jansson

ex V.N.Vassil. Береза японская 264. krylovii G.V.Krylov Береза Крылова 265. lenta L. Береза вишневая 266. litwinowii Doluch. Береза Литвинова 267. mandshurica (Regel.) Nakai Береза маньчжурская 268. maximowicziana Regel Береза Максимовича КК РФ 2005 1 269. microphylla Bunge Береза мелколистная 270. nana L. Береза карликовая 271. neoalaskana Sarg. Берёза новоаляскская 272. obscura Kotula ex Fick Береза темная 273. occidentalis Hook. Береза западная 274. oycoviensis Besser Береза ойцовская 275. papyrifera Marshall Береза бумажная 276. pendula Roth Береза повислая 277. populifolia Marshall Береза тополелистная 278. potaninii Batalin Берёза Потанина 279. pubescens Ehrh. Береза пушистая 280. raddeana Trautv. Береза Радде КК РФ 2005 3 281. resinifera Britton Береза новоаляскская 282. schugnanica (B. Fedtsch.) Litv. Берёза шугнанская 283. subcordata Rudb. Береза полусердцевидная 284. tatewakiana M.Ohki et Watan. Береза Таке 285. tianschanica Rupr. Береза тяньшанская 286. tortuosa Ledeb. Береза извилистая 287. turkestanica Litv. Береза туркестанская 288. ulmifolia Siebold et Zucc. Береза ильмолистная 289. x aurata Borkh. Береза золотистая 290. fruticosa (Rupr.) Pouzar Душекия кустарниковая 291. manschurica (Callier ex Kom.) Pouzar Душекия маньчжурская 292. bignonioides Walter Катальпана бигноневидная 293. erythrorhizon Siebold et Zucc. Воробейник краснокорневой 294. sempervirens L. Иберис вечнозеленый 295. albiflora Hemsl. Буддлея белоцветковая 296. davidii Franch. Буддлея Давида 297. japonica Hemsl. Буддлея японская 298. sempervirens L. Самит вечнозеленый 299. terminalis Siebold et Zucc. Пахизандра верхушечная 300. coreana Nakai Абелия корейсеая 301. mosanensis T.H.Chung ex Nakai Абедия монетчатая 302. lonicera Mill. Диервилла жимолостная 303. rivularis Gatt. Диервилла ручейная 304. sessilifolia Buckley Диервилла сидячелистная 305. amabilis Graebn. Кольквиция прелестная 306. alpigena L. Жимолость альпийская 307. altaica Pall. Жимолость алтайская 308. caerulea L. Жимолость синяя КК РФ 2005 2 309. caprifolia L. Жимолость каприфоль 310. caucasica Pall. Жимолость кавказская 311. chrysantha Turcz. ex Ledeb. Жимолость золотистая 312. deflexicalyx Batalin Жимолость отогнуточашечная 313. demissa Rehd. Жимолостьпоникшая 314. dioica L. Жимолость сизая 315. edulis Turcz. ex Freyn Жимолость съедобная 316. gibbiflora (Rupr.) Dippel Жимолость горбатоцветная 317. glutinosa Vis. Жимолость клейкая 318. gynochlamydea Hemsl. ex Forb. et Hemsl. Жимолость пестичнопокровная 319. ferdinandi Frach. Жимолость Фердинанда 320. flava Sims Жимолость желтая 321. fragrantissima Lindl. et Paxton Жимолость душистейшая 322. hispida Pall. ex Roem. et Schult. Жимолость щетинистая 323. involucrata (Richardson) Banks ex Spreng. Жимолость покрывальная 324. koehneana Rehder Жимолость Коне 325. maackii (Rupr.) Maxim. Жимолость Маака 326. maximowiczii (Rupr.) Regel Жимолость Максимовича 327. microphylla Willd. ex Roem. et Schult. Жимолость мелколистная 328. morrowii A.Gray Жимолость Морроу 329. nervosa Maxim. Жимолость жилковая 330. nigra L. Жимолость черная 331. olgae Regel et Schmalh. Жимолость Ольги 332. orientalis Lam. Жимолость восточная 333. pallasii Ledeb. Жимолость Палласа 334. periclymenum L. Жимолость вьющаяся 335. pileata Oliv. Жимолость шапочная 336. quinquelocularis Hardw. Жимолость пятигнездная 337. ruprechtiana Regel Жимолость Рупрехта 338. sachalinensis (F.Schmidt) Nakai Жимолость Сахалинская 339. schneideriana Rehder Жимолость Шнайдера 340. sempervirens L. Жимолость вечнозеленая 341. standishii Jacques Жимолость Стендиша 342. syringantha Maxim. Жимолость сиренецветущая 343. tatarica L. Жимолость татарская 344. xylosteum L. Жимолость обыкновенная 345. albus (L.) S.F. Blake Снежноягодник белый 346. hesperius G.N. Jones Снежноягодник вечерний 347. mollis Nutt. Снежноягодник мягкий 348. occidentalis Hook. Снежноягодник западный 349. rotundifolius A.Gray Снежноягодник круглолистный 350. vaccinioides Rydb. Снежноягодник черниковидный 351. himalayanum Wall. Трехгосточник красноплодный, гималайский 352. decora (Nakai) Nakai Вейгела безкорая, декоративная 353. hortensis (Siebold et Zucc.) K. Koch Вейгела садовая 354. floribunda (Siebold et Zucc.) K. Koch Вейгела обильноцветущая 355. florida (Bunge) A.DC. Вейгела цветущая 356. japonica Thumb. Вейгела японская 357. maximowiczii (S.Moore) Rehder Вейгела Максимовича 358. middendorffiana (Carriere) K.Koch Вейгела Миддендорфа 359. praecox (Lemoine) L.H.Bailey Вейгела ранняя 360. subsessilis (Nakai) L. H. Bailey Вейгела обильноцветущая 361. trifida Moench Вейгела трехраздельная 362. flagellaris Rupr. Древогубец плетсобразный 363. orbiculatus Thumb. Древогубец круглолистный 364. scandens L. Древогубец лазящий 365. strigillosus Nakai Древогубец щетковидный 366. alatus (Thunb.) Siebold Бересклет крылатый 367. europaeus L. Б.Европейский 368. fortunei Hand.-Mazz. Бересклет Форчуна /Укореняющийся/ 369. hamiltonianus Wall. Бересклет Гамильтона 370. hians Koehne Бересклет зияющий 371. latifolius (L.) Mill. Бересклет широколистный 372. maackii Rupr. Бересклет Маака 373. macropterus Rupr. Бересклет большекрылый 374. maximowiczianus Prokh. Бересклет Максимовича 375. melananthus Franch. et Sav. Бересклет черноцветковый 376. miniata Tolm. Бересклет красноплодный 377. phellomana Loes. Бересклет пробковый 378. planipes (Koehne) Koehne Бересклет плоскочерешковый 379. sieboldianus Blume Бересклет Зибольда 380. verrucosus Scop. Бересклет бородавчатый 381. yedoensis Koehne Бересклет иезский 382. regelii Sprague et Takeda Триптеригиум Регеля 383. japonicum Siebold et Zucc. ex J.J.Hoffm. et

J.H.Schult.bis Багрянник японский 384. apenninum (L.) Mill. Солнцецвет апеннинский 385. nummularium (L.) Mill. Солнцецвет монетолистный КК Карелии 386. alba L. Свидина белая 387. amomum Mill. Свидина душиая 388. australis C.A.Mey. Свидина южная 389. baileyi J.M.Coult. et W.H.Evans Свидина Бейли 390. bretschneideri L. Henry Свидина Бретшнейдера 391. hemsleyi C.K.Schneid. et Wangerin Свидина Гемсли 392. mas L. Дерен мужской,кизил 393. racemosa Lam. Свидина кистьевая 394. rugosa Lam. Свидина морщинистая 395. betulus L. Граб обыкновенный 396. caroliniana Walter Граб Каролинский 397. cordata Blume Граб сердцелистный 398. japonica Blume Граб японский 399. americana Marshall Лещина американская 400. avellana L. Лещина обыкновенная 401. chinensis Franch. Лещина китайская 402. colurna L. Лещина древовидная,медвежий орех КК РФ 2005 2 403. cornuta Marshall Лещина рогатая 404. heterophylla Fisch. ex Trautv. Лещина разнолистная 405. mandshurica Maxim. Лещина маньчжурская 406. maxima Mill. Лещина крупная, ломбардский орех 407. sieboldiana Blume Лещина Зибольда 408. thibetica Batal. Лещина тибетская 409. carpinifolia Scop. Хмелеграб обыкновенный КК РФ 2005 2 410. japonica Sarg. Хмелеграб японский 411. virginiana (Mill.) K. Koch Хмелеграб виргинский 412. argentea Pursh Лох серебристый 413. multiflora Thunb. Лох многоцветковый 414. rhamnoides L. Облепиха крушиновая 415. argentea (Pursh) Nutt. Шефердия серебристая 416. spiculifolia (Salisb.) Rchb. Брукенталия остролистная 417. vulgaris (L.) Hull Вереск обыкновенный 418. procumbens L. Гаультерия лежачая 419. calyculata (L.) Moench Хамедафна болотная 420. carnea L. Эрика румяная или травяная 421. groenlandicum Oeder Багульник гренландский 422. fontanesiana (Steud.) Sleumer Леукотоэ Дефонтена 423. racemosa (L.) A. Gray Леукотоэ кистевидная 424. pentandra Maxim. Менцизия Пятитычинковая 425. vilossa (Thunb.) DC Лиония мариана 426. albrechtii Maxim. Рододендрон Альбрехта 427. atlanticum (Ashe) Rehder Рододендрон атлантический 428. brachycarpum D.Don brachycarpum D.Don ex G.Don Рододендрон короткоплодный 429. calendulaceum (Michx.) Torr. Рододендрон ноготковидный 430. camtschaticum Pall. Рододендрон Камчатский 431. canadense (L.) Torr. Рододендрон Канадский 432. carolinianum Rehder Рододендрон каролинский 433. catawbiense Michx. Рододендрон катевбинский 434. caucasicum Pall. Рододендрон кавказский 435. dauricum L. Рододендрон даурский 436. fastigiatum Franch. Рододендрон равновысокий 437. faurieri Franch. Рододендрон Фори КК РФ 2005 3 438. ferrugineum L. Рододендрон ржавый 439. fortunei Lindl. Рододендрон Форчуна 440. hirsutum L. Рододендрон жестковолосистый 441. insigne Hemsl. et E.H.Wilson Рододендрон чудесный 442. japonicum (Gray) Suring. Рододендрон японский 443. ledebourii Pojark. Рододендрон Ледебура 444. luteum Sweet Рододендрон желтый 445. longesquamatum S.K.Schneid. Рододе□ндрон длинночешуйчатый, Бретта 446. macrophyllum D. Don ex G.Don Рододендрон крупнолистный 447. maximum L. Рододендрон крупнейший 448. mucronulatum Turcz. Рододендрон остроконечный 449. occidentale (Torr. et A.Gray) A.Gray Рододендрон западный 450. oreodoxa Franch. Рододендрон украшающий 451. prunifolium (Small) Millais Рододендрон сливолистный 452. schlippenbachii Maxim. Рододендрон Шлиппенбаха КК РФ 2005 2 453. sichotense Pojark. P. Сихотинский 454. smirnowii Trautv. Рододендрон Смирнова 455. vaseyi A. Gray Рододендрон Вазея 456. viscosum (L.) Torr. Рододендрон Клейкий 457. macrocarpon Aiton Клюква крупноплодная 458. vitis-idaea L. Брусника обыкновенная 459. myrtillus L. Черника обыкновенная 460. pulverulenta (Bartz. ex Willd.) Poll. Зенобия припудренная 461. suffruticosa (Pall.) Rehd. Секуринега полукустарниковая 462. californica Nutt. Аморфа калифорнийская 463. fruticosa L. Амфора кустарниковая 464. arborescens Lam. Карагана древовидная, желтая акация 465. decorticans Hemsl. Карагана обескоривающаяся 466. densa Kom. Карагана густая 467. frutex (L.) K.Koch Карагана кустарник, дереза 468. pygmaea (L.) DC. Карагана кардиковая 469. turkestanica Kom. Карагана туркестанская 470. ussuriensis (Regel) Pojark. in Kom. Карагана уссурийская 471. blockianus (Pawl.) Klaskova Ракитник (Хамецитизус) Блоцкого 472. hirsutus (L.) Link. Ракитник волосистый 473. lindemannii (V.I.Krecz.) Klask. Ракитник Линдемана 474. rochelii (Wierzb. ex Griseb. et Schenk) Rothm. Хамецитизус Рошаля 475. ruthenicus (Fisch. ex Wołłosz.) Klask. Ракитник русский 476. supinus (L.) Link Ракитник лежачий 477. lutea (Michx.) K.Koch Кладрастис желтый 478. arborescens L. Пузырник древовидный 479. penduliflorum Wall. Десмодиум повислоцветковый 480. germanica L. Дрок германский 481. florida L. Дрок флоридский 482. tinctoria L. Дрок красильный 483. alpinum (Mill.) Berchtold et J.Pres Бобовник альпийский 484. anagyroides Medik. Бобовник анагиролистный, золотой дождь 485. nigricans (L.) Griseb. Острокильница чернеющая 486. thunbergii (DC.) Nakai Леспедеца Тунберга 487. amurensis Rupr. et Maxim. Маакия амурская 488. luxurians (Dieck) Rydb. Робиния пышная 489. pseudoacacia L. Робиния лжеакация, белая акация 490. sativa Mill. Каштан съедобный, посевной 491. grandifolia Ehrh. Бук крупнолистный 492. orientalis Lipsky Бук восточный 493. sylvatica L. Бук лесной, европейский 494. alba L. Дуб белый 495. acuminata M. Martens et Galeotti Дуб заостренный 496. castaneifolia C.A.Mey. x robur L. Дуб каштанолистный 497. coccinea Munchh. Дуб шарлаховый 498. crispula Blume Дуб курчавенький 499. imbricaria Michx. Дуб черепитчатый 500. macranthera

Fisch. et Mey. ex Hohen. Дуб крупнопыльниковый 501. macrocarpa Michx. Дуб крупноплодный 502. mongolica Fisch. ex Ledeb. Дуб монгольский 503. palustris Münchh. Дуб болотный 504. petraea (Matt.) Liebl. Дуб скальный 505. robur L. Дуб черешчатый 506. rubra L. Дуб красный, северный 507. acicularis (Smith) Spach. Крыжовник игольчатый 508. alpesrtris Berger Крыжовник приальпийский 509. burejensis (F.Schmidt) Berger Крыжовник буреинский 510. divaricata (Douglas) Coville et Britton Крыжовник изменчивый 511. nivea (Lindl.) Spach Крыжовник снежный 512. reclinata (L.) Mill. Крыжовник европейский, отклоненный 513. stenocarpa (Maxim.) Los. Крыжовник узкоплодный 514. alpinum L. Смородина альпийская 515. altissimum Turcz. ex Pojark. Смородина высочайшая 516. amatoris Pavl. Смородина любительская /Версальская Белая 517. atropurpureum C.A.Mey. Смородина темно-пурпуровая, кислица 518. aureum Pursh Смородина золотая 519. biebersteinii Berl. ex DC. Смородина Биберштейна 520. diacanthum Pall. Смородина двуиглая, таранушка 521. glabellum (Trautv. et C.A.Mey.) Hedl. Смородина голенькая 522. glaciale Wall. Сморо□дина ледяна□я 523. hispidulum (Jancz.) Pojark. Смородина щетинистая, кислица 524. hispidulum (Jancz.) Pojark. Смородина щетинистая 525. latifolium Jancz. Смородина широколистная 526. maximowiczianum Kom. Смородина Максимовича 527. nigrum L. Смородина черная 528. oxyacanthoides L. Смородина озёрная 529. palczewskii (Jancz.) Pojark. Смородина Пальчевского 530. petraeum Wulf Смородина каменная 531. rubrum L. Смородина красная 532. spicatum Robson Смородина колосковая 533. major Lodd. Фотергилла 534. monticola Ashe Фотергилла низкорослая 535. japonica Siebold et Zucc. Гамамелия японский 536. mollis Oliv. ex Forb. & Hemsl. Гамамелия мягкий 537. vernalis Sarg. Гаммамелис весенний 538. virginiana L. Гаммамелис виргинский 539. persica C.A.Mey. Парротия персидская 540. glabra Willd. Каштан конский голый 541. hippocastanum L. Каштан конский обыкновенный 542. octandra Marshall Каштан конский восьмитычинковый 543. crenata Siebold et Zucc. Дейция городчатая 544. parviflora Bunge Дейция мелкоцветковая 545. scabra Thunb. Дейция шершавая 546. schneideriana Rehder Дейция Шнайдера 547. aspera Buch.-Ham. ex D.Don Гортензия колючая 548. bretschneideri Dipp. Гортензия Бретшнейдера 549. heteromalla D. Don Гортензия растопыренная 550. incognita Wolf. Гортензия неизвестная 551. paniculata Siebold Гортензия метельчатая 552. petiolaris Siebold et Zucc. Гортензия черешковая КК РФ 2005 2 553. radiata Walt. Гортензия лучистая 554. serrata (Thunb.) Ser. Гортензия пильчатая 555. xanthoneura Diels. Гортензия золотистожилковая 556. americana Torr. et A. Gray Джемсия американская 557. caucasicus Koehne Чубушник кавказский 558. coronarius L. Чубушник венечный 559. delavayi L.Henry Чубушник Делавея 560. hybridus Чубушник гибридный 561. incanus Koehne Чубушник седоватый 562. inodorus L. Чубушник непахучий 563. intectus Beadle Чубушник покрытый 564. latifolius Schrad. ex DC. Чубушник широколистный 565. lewisii Pursh Чубушник Льюиса 566. magdalenae Koehne Чубушник Магдалины 567. microphyllus A.Gray Чубушник мелколистный 568. nepalensis Koehne Чубушник непальский 569. pekinensis Rupr. Чубушник пекинский 570. purpurascens (Koehne) Rehder Чубушник пурпурный 571. satsumanus Siebold ex Miq. Чубушник Сатзуми 572. schrenkii Rupr. et Maxim. Чубушник Шренка 573. sericanthus Koehne Чубушник шелковистый 574. tenuifolius Rupr. ex Maxim. Чубушник тонколистный 575. tomentosus Royle Чубушник войлочный 576. x virginalis Rehd. Чубушник девичий 577. x zeyheri Schrad. Чубушник Цейера 578. hydrangeoides Siebold et Zucc. Схизофрагма гортензиевидная КК РФ 2005 1 579. androsaemum L. Зверобой двубратственный, красильный 580. frondosum Michx. Зверобой олиственный 581. olympicum L. Зверобой олимпийский 582. aquatica (F.Michx.) Elliott Кария водяная 583. cordiformis (Wangenh.) K.Koch Кария сердцевидная 584. ovata (Mill.) K.Koch Кария овальная, Гикори лохматый, Кария косматая 585. ailantifolia Carriere Орех айлантолистный КК РФ 2005 3 586. cinerea L. Орех серый 587. cordiformis Maxim. Орех сердцевидный 588. mandshurica Maxim. Орех маньчжурский 589. nigra L. Орех черный 590. regia L. Орех грецкий 591. rupestris Engelm. Орех мелкоплодный 592. pterocarpa (Michx.) Kunth et J. Jljinsk. Птерокария (Лапина) кавказская 593. rhoifolia Siebold et Zucc. Птерокария сумахолистная 594. officinalis L. Иссоп лекарственный 595. angustifolia Mill. Лаванда 596. tulipifera L. Лириодендрон тюльпанный, тюльпанное дерево 597. acuminata L. Магнолия длиннозаостренная 598. kobus DC Магнолия кобус 599. stellata (Siebold et Zucc.) Maxim. Магнолия звездчатая 600. canadense L. Луносемянник канадский 601. dauricum DC. Лунносемянник даурский 602. alba L. Шелковица белая 603. nigra L. Шелковица черная 604. europaea Degen et Bald. Форзиция европейская 605. giraldiana Lingelsh. Форзиция Джиральда 606. ovata Nakai Форзиция яйцевидная 607. suspensa (Thunb.) Vahl Форзиция свисающая 608. viridissima Lindl. Форзиция зеленейшая 609. x intermedia Zabel Форзиция средняя 610. americana L. Ясень американский 611. angustifolia Vahl Ясень узколистный 612. bungeana A.DC. Ясень Бунге 613. excelsior L. Ясень обыкновенный 614. lanceolata Borkh. Ясень ланцетный 615. mandshurica Rupr. Ясень маньчжурский 616. oregona Nutt. Ясень орегонский 617. ornus L. Ясень белый 618. oxycarpa Willd. oxycarpa M.Bieb.ex Willd. Ясень остроплодный 619. pennsylvanica Marshall Ясень пенсильванский 620. rhynchophylla Hance Ясень носолистный 621.

sogdiana Bunge Ясень согдинский 622. velutina Torr. Ясень бархатный 623. xanthoxyloides (Don.) DC. Ясень желтодревесный 624. vulgare L. Бирючина обыкновенная 625. yezoense Nakai Бирючина иезская 626. amurensis Rupr. Сирень амурская 627. emodi Wall. ex G.Don Сирень гималайский 628. japonica Decne. Сирень японская 629. josikaea J.Jacq. ex Rchb. Сирень венгерская 630. komarowii C.K.Schneid. Сирень Комарова 631. meyeri C.K. Schneid. Сирень Мейера 632. oblata Lindl. ex Carrière Сирень широколистная 633. pekinensis Rupr. Сирень (Трескун) пекинский 634. pubescens Turcz. Сирень пушистая 635. reflexa C.K.Schneid. Сирень отогнутая 636. reticulata (Blume) H.Hara Сирень сетчатая 637. sweginzowii Koehne et Lingelsh. Сирень Звягинцева 638. tigerstedtii H.Sm. Сирень тигерская 639. tomentella Bureau et Franch. Сирень тонковолосистая 640. velutina Kom. Сирень бархатистая 641. villosa Vahl Сирень мохнатая 642. vulgaris L. Сирень обыкновенная 643. wolfii C.K.Schneid. Сирень Вольфа 644. x henryi C.K.Schneid. Сирень Генри 645. x persica L. Сирень персидская 646. yunnanensis Franch. Сирень юннаньская 647. arborea Donn Пеон древовидный 648. delavayi Franch. Пеон Делавея 649. tenuifolia L. Пеон узколистный 650. alpina L. Княжник альпийский 651. sibirica sibirica L. Княжник сибирский 652. fusca Turcz. Ломонос бурый 653. mandschurica Rupr. Ломонос маньчжурский 654. recta L. Ломонос прямой 655. alnus Mill. Крушина ольховидная, ломкая 656. rupestris (Scop.) Schur Крушина скальная 657. alnifolia L'Hér. Жостер ольхолистный 658. alpina L. Жеостер альпийский 659. caroliniana Walter Жостер каролинский 660. cathartica L. Жостер слабительный 661. costata Maxim. Жостер ребристолистный 662. crenata Siebold et Zucc. Жостер зазубреннолистная 663. dahuricus Pall. Жостер даурский 664. diamantiaca Nakai Жостер диамантский 665. erythoxylon Pall. Жостер красное деревцо 666. globosa Bunge Жостер шаровидный 667. libanotica Boiss. Жостер ливанский 668. japonica Maxim. Жостер японский 669. leptophylla C.K.Schneid. Жостер узколистный 670. pallasii Fisch. et C.A.Mey. Жостер Палласа 671. purshiana DC. Жостер Пурша 672. saxatilis Jacq. Жостер скальный 673. spathulifolia Fisch. et C.A.Mey. Жостер лопатчатолистный 674. tinctoria Waldst. et Kit. Жостер красящий 675. ussuriensis J.J.Vassil. Жостер уссурийский 676. utilis Decne. Жостер полезный 677. alnifolia (Nutt.) Nutt. ex M. Roem. Ирга ольхолистная 678. canadensis (L.) Medik. Ирга канадская 679. cretica DC. Ирга критская 680. florida Lindl. Ирга обильноцветущая 681. oligocarpa Roem. Ирга малоплодная 682. ovalis Medik. Ирга овальная 683. sanguinea (Pursh) DC. Ирга кроваво-красная 684. siskiyouensis C.K. Schneid. Ирга систионензис 685. spicata (Lam.) K. Koch Ирга колосистая 686. utahensis Koehne Ирга ютская 687. georgica Desf. Миндаль грузинский 688. ledebouriana Schlecht. Миндаль Ледебура 689. nana L. миндаль низкий, степной 690. mandshurica (Maxim.) Skvortsov Абрикос маньчжурский КК РФ 2005 3 691. sibirica (L.) Lam. Абрикос сибирский 692. vulgaris Lam. Абрикос обыкновенный 693. melanocarpa (Michx.) Elliott Арония черноплодная 694. mitschurinii A.K.Skvortsov & Yu.K.Maĭtulina Арония маньчжурская 695. aethusifolius Nakai Волжанка кокорышелистная 696. dioicus (Walt.) Fernald Волжанка обыкновенная 697. hybrida hort. Церападус гибридный 698. avium (L.) Moench Вишня птичья, черешня 699. fruticosa (Pall.) Woronow Вишня кустарниковая 700. maximowiczii (Rupr.) Kom. Вишня Максимовича 701. pensylvanica (L.fil.) Loisel. Вишня пенсильванская 702. sachalinensis (Fr. Schmidt) Kom. et Klob.-Alis Вишня сахалинская 703. serrulata (Lindl.) Loudon Вишня мелкопильчатая 704. tomentosa (Thunb.) Wall. ex T.T.Yu et C.L.Li Вишня войлочная 705. vulgaris Mill. Вишня обыкновенная 706. japonica (Thunb.) Lindl. ex Spanch Хеномелес японский, японская айва 707. lagenaria (Loisel.) Koidz. lagenaria Koidz. Хеномелес лагенария 708. speciosa (Sweet) Nakai Хеномелес прекрасная 709. superba (Frahm) Rehder Хеномелес превосходный 710. acutifolius Turcz. Кизильник остролистный 711. adpressus Bois Кизильник прижатый 712. allochrous Pojark. Кизильник многоцветный 713. amoenus E.H. Wilson Кизильник прелестный 714. apiculatus Rehder et E.H.Wilson Кизильник остроконечный 715. ascendens Flinck et Hylmo Кизильник приподнимающийся 716. bullatus Bois Кизильник пузырчатый 717. dammeri C.K.Schneid. Кизильник Даммера 718. dielsianus E. Pritz. ex Diels Кизильник Дильса 719. divaricatus Rehder et E.H.Wilson Кизильник растопыренный 720. elegans Flinck et Hylmo Кизильник элегантный 721. foveolatus Rehder et E.H. Wilson Кизильник ячеистый 722. franchetii Boiss. franchetii Bois Кизильник Франше 723. horizontalis Decne. Кизильник горизонтальный 724. integerrimus Medik. Кизильник цельнокрайний КК Карелии 725. lucidus Schlechtd. Кизильник блестящий КК РФ 2005 3 726. melanocarpus Lodd., G.Lodd. et W.Lodd. Кизильник черноплодный КК Карелии 727. moupinensis Franch. Кизильник мупинский 728. multiflorus Bunge Кизильник многоцветковый 729. nansachan Mott Кизильник наншанский 730. obscurus Rehder & E.H.Wilson Кизильник лоснящийся 731. polyanthemus E.L.Wolf Кизильник многоцветковый 732. racemiflorus (Desf.) K.Koch. Кизильник кистевой 733. roseus Edgew. Кизильник розовый 734. salicifolius Franch. Кизильник иволистный 735. tomentosus Lindl. Кизильник войлочный 736. uniflorus Bunge Кизильник одноцветковый 737. alemanniensis Cinovskis Боярышник германский 738. almaatensis Pojark. Боярышник алмаатинский 739. altaica Lange Боярышник алтайский 740. ambigua C.A.Mey. ex A.K.Becker Боярышник сомнительный 741. arnoldiana Sarg. Боярышник Арнольда

742. azarolus L. Боярышник азароль 743. brainerdii Sarg. Боярышник брайнерда 744. bretschneideri C.K.Schneid. Боярышник Бретшнейдера 745. calpodendron (Ehrh.) Medik. Боярышник урновидный 746. chlorosarca Maxim. Боярышник зеленомясный 747. coccinioides Ashe Боярышник шарлаховидный 748. crus-galli L. Боярышник петушья шпора 749. curvisepala Lindm. Боярышник отогнуточашелистиковый 750. dahurica Koehne ex C.K. Schneid. Боярышник даурский 751. dipyrena Pojark. Боярышник косочашечковый 752. douglasii Lindl. Боярышник Дугласа 753. ellwangeriana Sarg. Боярышник Эльвангера 754. flabellata (Bosc ex Spach) Rydb. Боярышник вееровидный 755. grignoniensis Mouill.ex Wein Боярышник григнонензис 756. hissarica Pojark. Боярышник гиссарский 757. holmesiana Ashe Боярышник Холмса 758. horrida Medik. Боярышник страшный 759. intricata Lange Боярышник переплетенный 760. jonesiae Sarg. Боярышник Джонси 761. korolkowii L.Henry Боярышник Королькова 762. laevigata (Poir.) DC. Боярышник вылощенный 763. macracantha Lodd. ex Loudon Боярышник крупноколючковый 764. macrosperma Ashe Боярышник крупносемянный 765. maximowiczii C.K.Schneid. Боярышник Максимовича 766. missouriensis Ashe Боярышник миссурийский 767. mollis (Torr. et A.Gray) Scheele Боярышник мягкий 768. monogyna Jacq. Боярышник однопестичный 769. orientalis Pall. ex Bieb. Боярышник восточный 770. pedicellata Sarg. Боярышник стебельчатый 771. pentagyna Waldst. et Kit. Боярышник пятипестичный 772. pinnatifida Bunge Боярышник перистонадрезанный 773. pseudoambigua Pojark. Боярышник ложносомнительный 774. pseudomelanocarpa M. Pop. ex Pojark. Боярышник ложночерноплодный 775. punctata Jacq. Боярышник точечный 776. rivularis Nutt. Боярышник приречный 777. sanguinea Pall. Боярышник кроваво-красный 778. songarica K. Koch Боярышник джунгарский 779. stevenii Pojark. Боярышник Стевена 780. submollis Sarg. Боярышник мягковатый 781. succulenta Schrad. ex Link Боярышник сочный 782. tanacetifolia (Lam.) Pers. Боярышник пижмолистный 783. tianschanica Pojark. Боярышник тяньшанский 784. transcaspica Pojark. Боярышник закаспийский 785. turcomanica Pojark. Боярышник туркменский 786. turkestanica Pojark. Боярышник туркестанский 787. x prunifolia (Poir.) Pers. Боярышник сливолистный 788. oblonga Mill. Айва продолговатая, обыкновенная 789. giraldii Hesse Экзохорда Джиральда 790. korolkowii Lavallée Экзохорда Королькова 791. racemosa (Lindl.) Rehde Экзохорда кистистая 792. x macrantha (Lemoine) Schneid. Экзохорда крупноцветковая 793. discolor (Pursh) Maxim. Холодискус разноцветный 794. ulmifolia (Franch.) Pachom. Луизеания вязолистая 795. baccata (L.) Borkh. Яблоня ягодная 796. domestica Borkh. Яблоня домашняя 797. florentina (Zucc.) C.K.Schneid. Яблоня флорентийская 798. halliana Koehne Яблоня Холла 799. mandshurica (Maxim.) Kom. ex Juz. Яблоня маньчжурская 800. niedzwetzkyana Dieck ex Koehne Яблоня Недзвецкого 801. orientalis Uglitzk. Яблоня восточная 802. prunifolia (Willd.) Borkh. Яблоня сливолистная, китайская 803. rockii Rehder Яблоня Рока 804. sargentii Rehder Яблоня Саржента 805. sieversii (Ledeb.) M. Roem. Яблоня Сиверса 806. spectabilis (Aiton) Borkh. Яблоня замечательная 807. sylvestris (L.) Mill. Яблоня лесная 808. x hartwigii Koehne Яблоня Гартвига 809. x zumi (Matsum.) Rehd. Яблоня Цуми 810. germanica L. Мушмула германская 811. Neillia affinis Hemsley Нейлия родственна 812. longiracemosa Hemsl. Нейлия длиннокистистая 813. sinensis Oliv. Нейлия китайская 814. cerasiformis (Torr. et A.Gray ex Hook. et Arn.) Greene Эмлерия вишнеподобная 815. Padellus mahaleb (L.) Vassilcz. Паделлюс магалеб, антипка 816. asiatica Kom. Черемуха азиатская 817. avium Mill. Черемуха обыкновенная 818. grayana (Maxim.) C.K. Schneid. Черемуха Грея 819. maackii (Rupr.) Kom. Черемуха Маака 820. serotina Ehrh. Черемуха поздняя 821. virginiana (L.) Mill. Черемуха виргинская 822. davurica (Nestl.) Ikonn. Курильский чай даурский 823. fruticosa (L.) O.Schwarz Курильский чай кустарниковый 824. villosa (Thunb.) DC. Фотиния мохнатая 825. amurensis (Maxim.) Maxim. Пузыреплодник амурский 826. bracteatus (Rydb.) Rehder Пузыреплодник прицветниковый 827. capitatus (Pursh) Kuntze Пузыреплодник головчатый 828. intermedius (Rydb.) C.K.Schneid. Пузыреплодник промежуточный 829. malvaceus (Greene) Kuntze Пузыреплодник мальвообразный 830. opulifolius (L.) Maxim. Пузыреплодник калинолистный 831. ribesifolia Kom. Пузыреплодник смородинолистный 832. stellatus (Rydb.) Rehder Пузыреплодник звездчатй 833. sinensis (Oliv.) Oliv. ex Bean Плоскосемянник китайский КК РФ 2005 2 834. brigantina Vill. Слива бригантина 835. divaricata Ledeb. Слива растопыренная, алыча 836. domestica L. Слива домашняя 837. pumila L. Слива карликовая 838. salicina Lindl. Слива китайская 839. sargentii Rehder Саккура 840. sinensis Pers. Слива мелколистная 841. sogdiana Vassilcz. Слива согдийская 842. spinosa L. Слива колючая, тери 843. stepposa Kotov Слива степная 844. ussuriensis Kovalev et Kostina Слива уссурийская 845. coccinea M.Roem. Пираканта ярко-красная 846. crenulata (D.Don) M.Roem. Пираканта городчатая 847. rogersiana (A.B.Jacks.) Bean Пираканта Роджерса 848. caucasica Fed. Груша кавказская 849. communis L. Груша обыкновенная 850. elaeagnifolia Pall. Груша лохолистная 851. nivalis Jacq. Груша белоснежная 852. regelii Rehder Груша Регеля 853. rossica A.D.Danilov Груша русская 854. serotina Rehd. Груша поздняя, песчаная 855. ussuriensis Maxim. Груша уссурийская 856. acicularis Lindl. Роза иглистая 857. amblyotis C.A.Mey. Роза

тупоушковая 858. andreae Lange Роза Андреа 859. arkansana Porter Роза арканзасская 860. arvensis Huds. Роза пашенная 861. blanda Aiton Роза прелестная 862. bungeana Boiss. et Buhse Роза Бунге 863. buschiana Chrshan. Роза Буша 864. caesia Sm. Роза голубовато-серая 865. canina L. Роза собачья 866. caudata Baker Роза хвостатая 867. centifolia L. Роза столистная 868. davurica Pall. Роза даурская 869. dumalis Bechst. Роза кустарниковидная 870. fedtschenkoana Regel Роза Федченко 871. gallica L. Роза французская 872. glauca Pourr. glauca Schott Роза сизая 873. hemispaerica Herrm. Роза полушаровидная 874. hugonis Hemsl. Роза хугонис 875. jacutica Juz. Роза якутская 876. kokanica (Regel) Regel ex Juz. Роза кокандская 877. laxa Retz. Роза рыхлая 878. luciae Franch. et Rochebr. ex Crép. Роза Люция 879. marrettii H.Lev. Роза Маррэ 880. majalis Herms. Роза майская 881. maximowicziana Regel Роза мелкоцветковая 882. micrantha Borrer Роза Максимовича 883. moyesii Hemsl. et E.H. Wilson Роза Мойези 884. multibracteata Hemsl. et E.H.Wilson Роза многоприцветниковая 885. multiflora Thunb. Роза многоцветковая 886. nutkana C.Presl Роза нутканская 887. oxyodon Boiss. Роза острозубая 888. palustris Marshall Роза болотная 889. pendulina L. Роза повислая 890. pisocarpa A.Gray Роза горохоплодная 891. roxburghii Tratt. Роза Роксбурга 892. rubiginosa L. Роза ржавчинная 893. rugosa Thunb. Роза морщинистая 894. spinosissima L. Роза колючейшая 895. tomentosa Sm. Роза войлочная 896. virginiana Mill. Роза виргинская 897. villosa L. Роза мохнатая 898. wichuraiana Crép. Роза Вихуры 899. woodsii Lindl. Роза Вудса 900. odoratum (L.) Rydb. Малиноклен душистый 901. affinis Weihe et Ness Ежеви□ка скла□дчатая 902. caesius L. Ежевика сизая 903. crataegifolius Bunge Малина боярышниколистная 904. idaeus L. Малина обыкновенная 905. illecebrosus Focke Малина соблазнительная 906. nessensis Hall Куманика, Ежеви□ка не□сская 907. parviflorus Nutt. Малина мелкоцветковая 908. phoenicolasius Maxim. Малина пурпурноплодная 909. sachalinensis (matsumuranus) Lev. Малина сахалинская 910. trifidus Thunb. Ежевика японо-китайская 911. altaiensis (Laxm.) C.K. Schneid Сибирка алтайская 912. arborea C.K.Schneid. Рябинник древовидный 913. lindleyana (Wall.) Maxim. Рябиник Линдлея 914. kirilowii (Regel et Tiling) Maxim. Рябинник Кирилова 915. pallasii (G.Don) Pojark. Рябинник Палласа 916. sorbifolia (L.) A.Braun Рябинник рябинолистный 917. pozdnjakovii Pojark Сорбокотонеастер Позднякова КК РФ 2005 3 918. albovii Zinserl. Рябина Альбова 919. alnifolia (Siebold et Zucc.) K.Koch Рябина ольхолистная 920. amurensis Koehne Рябина амурская 921. aria (L.) Crantz Рябина круглолистная, ария 922. aucuparia L. Рябина обыкновенная 923. austriaca (Beck) Hedl. Рябина австрийская 924. borbasii Jav. Рябина Борбаса 925. bristoliensis Wilmott Рябина бристольская 926. cashmiriana Hedl. Рябина кашмирская 927. caucasica Zinserl. Рябина кавказская 928. chamaemespilus (L.) Crantz Рябина приземистая 929. commixta Hedl. Рябина смешанная 930. discolor (Maxim.) Maxim. Рябина двухцветная 931. domestica L. Рябина домашняя 932. esserteauiana Koehne Рябина Эссерта 933. fedorovii Zaik. Рябина Федорова 934. fruticosa Steud. Рябина кустарниковая 935. gracilis (Siebold et Zucc.) K. Koch рябина изящная 936. graeca (Spach) Lodd. ex S.Schauer Рябина греческая 937. intermedia (Ehrh.) Pers. Рябина промежуточная 938. japonica Siebold Рябина японская 939. koehneana C.K.Schneid. Рябина Кене 940. kusnetzovii Zinserl. Рябина Кузнецова 941. latifolia Pers. Рябина широколистная 942. luristanica (Bornm.) Schonb.-Tem. Рябина луристанская 943. matsumurana (Makino) Koehne Рябина Матсумуры 944. mougeotii Godr. et Soy.-Will. Рябина Мужо 945. persica Hedl. Рябина персидская 946. reflexipetala Koehne Рябина отогнутолепестная 947. quercifolia Hedl. Рябина дуболистная 948. roopiana Bordz. Рябина Роопа 949. rufoferruginea (C.K.Schneid.) C.K.Schneid. Рябина рыже-ржавая 950. sambucifolia (Cham. et Schltdl.) M.Roem. Рябина бузинолистная 951. serotina Koehne Рябина поздняя 952. sibirica Hedl. Рябина сибирская 953. stankovii Juz. Рябина Станкова 954. sudetica Fritsch Рябина судетская 955. takhtajanii Gabrieljan Рябина Тахтаджяна 956. tamamschjanae Gabrieljan Рябина Тамамшан 957. tianschanica Rupr. Рябина тяньшанская 958. torminalis (L.) Crantz Рябина глоговина 959. turkestanica (Franch.) Hedl. Рябина туркестанская 960. velutina C.K. Schneid. Рябина бархатистая 961. wilfordii Koehne Рябина поздняя 962. x arnoldiana Rehd. Рябина Арнольда 963. x splendida Hedl. Рябина гибридная 964. zahlbruckneri C.K.Schneid. Рябина Цальбруккера 965. alba Du Roi* Спирея белая 966. albiflora (Mig.) Zabel Спирея Альбифлора 967. alpina Pall. Спирея альпийская 968. bella Sims Спирея прелестная 969. betulifolia Pall. Спирея березолистная 970. beauverdiana C.K. Schneid. Спирея Бовера 971. canescens D.Don Спирея сероватая 972. chamaedryfolia L. Спирея дубровколистная 973. corymbosa Raf. Спирея щитконосная 974. crenata L. Спирея городчатая 975. densiflora Nutt. ex Rydb. Спирея густоцветковая 976. douglasii Hook. Спирея Дугласа 977. elegans Pojark. Спирея изящная 978. humilis Pojark. Спирея низкая 979. hypericifolia L. Спирея зверобоелистная 980. japonica L.f. Спирея японская 981. latifolia (Aiton) Borkh. Спирея широколистная 982. media Fr.Schmidt Спирея средняя 983. menziesii Hook. Спирея Мензиса 984. miyabei Koidz. Спирея Мийабе 985. mongolica Maxim. Спирея монгольская 986. nipponica Maxim. Спирея ниппонская 987. rosthornii E.Pritz. ex Diels Спирея Росторна 988. salicifolia L. Спирея иволистная 989. sargentiana Rehder Спирея Саржента 990. sericea Turcz. Спирея шелковистая 991. trichocarpa

Nakai Спирея опушеннoплодная 992. trilobata L. Спирея трехлопастная 993. uratensis Franch. Спирея уратская 994. x billardii Dipp. Спирея Биллиарда 995. × bumalda Burv. Спирея Бумальда 996. x margaritae Zabel Спирея Маргариты 997. × micropetala Zabel Спирея мелколепестная 998. x notha Zabel Спирея ложная 999. x vanhouttei (Briot) Zabel Спирея Вангутта 1000. sp. Спирея 1001. incisa (Thunb.) Zabel Стефанандра надрезаннолистная 1002. tanakae Franch. et Sav. Стефанандра Танаки 1003. grandiflora (Smith) Bean Боярышникомушмила крупноцветковая 1004. amurense Rupr. Бархат амурский 1005. chinense C.K. Schneid. Бархат китайский 1006. sachalinense (F. Schmidt) Sarg. Бархат сахалинский 1007. lutescens Greene Птелея желтоватая 1008. serrata Small Птелея пильчатая 1009. trifoliata L. Птелея трехлистная 1010. lutescens Greene Птелея жёлтоватая 1011. graveolens L. Рута душистая 1012. alba L. Тополь белый, серебристый 1013. balsamifera L. Тополь бальзамический 1014. deltoides W.Bartram ex Marshall Тополь дельтовидный 1015. laurifolia Ledeb. Тополь лавролистный 1016. nigra L. Тополь черный 1017. suaveolens Fisch. ex Loudon Тополь душистый 1018. tremula L. Тополь дрожащий, Осина 1019. x pendula Bogd. Тополь осинообразный 1020. гибриды селекц.проф. Богданова П.Л. гибриды селекц.проф. Богданова П.Л. 1021. alba L. Ива белая 1022. bicolor Ehrh. Ex Willd. Ива двуцветная 1023. caprea L. Ива козья, ракита 1024. coesia subsp. Tsujenisis N. Bolsshakov. Ива сизоватая 1025. fragilis L. Ива ломкая 1026. ledebouriana Trautv. Ива Ледебура 1027. hastata L. Ива кольевидная 1028. matsudana Koidz. Ива матсуды 1029. myrsinifolia Salisb. Ива мирзинолистная, миртолистная 1030. pentandra L. Ива пятитычинковая 1031. pseudomedemii E.L.Wolf Ива ложносредняя 1032. pyrolifolia Ledeb. Ива грушелистная КК Карелии 1033. purpurea Ива пурпурная /Карликовая/ 1034. tenuifolia Ива узколистная 1035. viminalis L. Ива прутовидная КК Карелии 1036. x purpurea L. Ива пурпурная 1037. x Sverdlovskaja Ива Свердловская /Блестящая/ 1038. racemosa L. Бузина кистистая, обыкновенная 1039. nigra L. Бузина черная Серебристая/ 1040. chinensis (Turcz.) Baill. Лимонник китайский 1041. dulcamara L. Паслён сла□дко-го□рький 1042. pinnata L. Клекачка перистая КК РФ 2005 3 1043. carolina L. Халезия каролинская 1044. kamtschatica Maxim. Волчея□годник камчатский 1045. mezereum L. Волчник смертельный 1046. americana L. Липа американская 1047. amurensis Rupr. Липа амурская 1048. begoniifolia Stev. Липа бегониелистная 1049. caroliniana Mill. Липа каролинская 1050. cordata Mill. Липа мелколистная 1051. croizatii Chun et Wong Липа Круаза 1052. dasystyla Steven Липа опушенностолбиковая 1053. heterophylla Vent. Липа разнолистная 1054. japonica (Miq.) Simonk. Липа японская 1055. ledebourii Borbás Липа Ледебура 1056. mandshurica Rupr. et Maxim. Липа маньчжурская 1057. maximowicziana Shiras. Липа Максимовича КК РФ 2005 1 1058. mongolica Maxim. Липа монгольская 1059. oliveri Szyszyl. Липа Оливери 1060. petiolaris DC. Липа длиннoчерешковая 1061. platyphyllos Scop. Липа крупнолистная 1062. sibirica Bayer Липа сибирская 1063. taguetii C.K.Schneid Липа Таке 1064. tomentosa Moench Липа войлочная 1065. tuan Szyszyl. Липа туан 1066. x braunii Simonk. Липа Брауни 1067. x euchlora K.Koch Липа темнозелентая, крымская 1068. x euchlora L. Липа европейская 1069. occidentalis L. Каркас западный 1070. americana L. Вяз американский 1071. carpinifolia Gled. Вяз граболистный, полевой 1072. glabra Huds. Вяз голый, ильм горный 1073. japonica Sarg. Вяз японский 1074. laevis Pall. Вяз гладкий 1075. pumila L. Вяз мелколистный /Пестролистный/ 1076. racemosa Thomas Вяз Томаса 1077. x arbuscula Wolf Вяз деревцевидный 1078. serrata (Thunb.) Makino Дзельква пильчатая, серый вяз 1079. dichotoma (Lour.) K. Koch Красивоплодник вильчатый 1080. acerifoium L. Калина кленолистная 1081. alnifolium Marshall Калина ольхолистная 1082. buddleifolium C.H.Wright. Калина буддлеелистная 1083. burejaeticum Regel et Herd. Калина буреинская 1084. cassinoides L. Калина шлемовидная 1085. dentatum L. Калина зубчатая 1086. dilatatum Thunb. Калина расширенная 1087. lantana L. Калина Гордовина 1088. lentago L. Гордовина канадская 1089. macrocephalum Fortune Калина крупноголовчатая 1090. opulus L. Калина обыкновенная 1091. phlebotrichum Siebold et Zucc. Калина волосистожилковая 1092. prunifolium L. Калина сливолистная 1093. rhytidophyllum Hemsl. ex Forb. et Hemsl. Калина морщинистолистная 1094. rufidulum Raf. Калина ритеватая 1095. sargentii Koehne Калина Саржента 1096. trilobum Marshall Калина трехлопастная 1097. utile Hemsl. ex Forb. et Hemsl. Калина полезная 1098. veitchii C.H. Wright Калина Вича 1099. wrightii Miq. Калина Райта 1100. aconitifolia Bunge Виноградовник аконитолистный 1101. brevipedunculata (Maxim.) Trautv. Виноградовник короткоцветоножковый 1102. inserta (J. Kern.) Fritsch Партеноциссус (Девичий виноград) прикрепленный 1103. quinquefolia (L.) Planch. Партеноциссус (Девичий виноград) пятилисточковый 1104. tricuspidata (Siebold et Zucc.) Planch. Партеноциссус (Девичий виноград) триостренный, виноград плющевидный КК РФ 2005 1 1105. acerifolia Raf. Виноград кленолистный 1106. amurensis Rupr. Виноград амурский 1107. coignetiae Pulliat ex Planch. Виноград Куанье, японский 1108. palmata Wahl. Виноград лапчатый 1109. riparia Michx. Виноград прибрежный 1110. rupestris Scheele Виноград скальный 1111. vulpina L. Виноград лисий

- Распоряжение Комитета по государственному контролю, использованию и охране памятников истории и культуры «Об утверждении предмета охраны объекта культурного наследия федерального значения «Институт Лесной (Академия лесотехническая)» № 75-рп от 17.01.2024 г.
- Распоряжение Комитета по государственному контролю, использованию и охране памятников истории и культуры «О внесении изменений в распоряжение КГИОП от 17.01.2024 № 75-рп» № 217-рп от 22.02.2024 г.

9. Сведения о наличии зон охраны данного объекта культурного наследия с указанием номера и даты принятия органом государственной власти акта об утверждении указанных зон либо информация о расположении данного объекта культурного наследия в границах зон охраны иного объекта культурного наследия

- Закон Санкт-Петербурга "О границах объединенных зон охраны объектов культурного наследия, расположенных на территории Санкт-Петербурга, режимах использования земель и требованиях к градостроительным регламентам в границах указанных зон" № 820-7 от 19.01.2009 г.

Всего в паспорте листов **13**

Уполномоченное должностное лицо органа охраны объектов культурного наследия

Заместитель председателя КГИОП		Аганова Галина Рэмовна
должность	подпись	инициалы, фамилия

М.П.

15 . 04 . 2024

Дата оформления паспорта
(число, месяц, год)

ПРАВИТЕЛЬСТВО САНКТ-ПЕТЕРБУРГА

КОМИТЕТ ПО ГОСУДАРСТВЕННОМУ КОНТРОЛЮ, ИСПОЛЬЗОВАНИЮ И ОХРАНЕ ПАМЯТНИКОВ ИСТОРИИ И КУЛЬТУРЫ

Р А С П О Р Я Ж Е Н И Е

осуд

24.12.2019 № 473-р

О внесении изменений в распоряжение КГИОП от 06.04.2018 № 136-р

В соответствии с пунктом 12 статьи 45.1 Федерального закона от 25.06.2002 № 73-ФЗ «Об объектах культурного наследия (памятниках истории и культуры) народов Российской Федерации» (далее – Федеральный закон), в связи с поступлением в КГИОП документов, указанных в пункте 12 статьи 45.1 Федерального закона (Рег. № 01-25-29312/19 от 16.12.2019):

1. Внести изменение в распоряжение КГИОП от 06.04.2018 № 136-р «Об отнесении к выявленным объектам культурного наследия выявленного объекта археологического наследия «Исторические конструкции дачи П.С. и С.В. Строгановых в Строгановском саду на Черной речке» и об утверждении границ территории выявленного объекта культурного наследия», изложив приложение к указанному распоряжению, согласно приложению к настоящему распоряжению.

2. Заместителю председателя КГИОП – начальнику Управления организационного обеспечения, популяризации и государственного учета объектов культурного наследия обеспечить:

2.1. Направление собственнику земельного участка и (или) пользователю земельным участком, в границах которого расположен выявленный объект культурного наследия, указанный в п. 1 распоряжения, в орган местного самоуправления муниципального образования, на территории которого расположен данный объект, и в Управление Федеральной службы государственной регистрации, кадастра и картографии по Санкт-Петербургу, копий распоряжения.

2.2. Внесение соответствующих изменений в «Геоинформационную базу данных по объектам культурного наследия, границам и режимам зон охраны на территории Санкт-Петербурга».

3. Контроль за выполнением распоряжения возложить на заместителя председателя КГИОП – начальника Управления организационного обеспечения, популяризации и государственного учета объектов культурного наследия.

Председатель Комитета С.В.Макаров

Приложение № 1
к распоряжению КГИОП

от 24.12.2019 № 773-р

Границы территории
выявленного объекта культурного наследия
«Исторические конструкции дачи П.А. и С.В. Строгановых
в Строгановском саду на Черной речке
(далее – объект культурного наследия),
расположенного по адресу: Санкт-Петербург, Ушаковская наб., между д. 9, к. 1, лит. А,
д. 9, к. 2 и д.17/1, лит. А, В

1. Схема границ территории выявленного объекта культурного наследия:

Масштаб 1:2000

Условные обозначения:

Граница территории выявленного объекта культурного наследия

Выявленный объект культурного наследия

2.Текстовое описание границ территории выявленного объекта культурного наследия

Контур 1:
Границы участка определены выявленным фундаментом дачи П.Л. и СВ. Строган оных и поворотными точками 1-4 (координаты в местной системе координат г. Санкт-Петербурга МСК- 1964). Общая площадь границ участка выявленного объекта археологического наследия составляет 060 кв. м.

Описание границ объекта: точка 1 расположена на расстоянии 1,5 м к юго-западу от юго-западного угла фундамента дачи П.А. и С.В. Строгановых. От точки 1 в северо- северо-восточном направлении, вдоль фундамента дачи к точке 2-30 м, далее на восток- юго-восток от точки 2 вдоль фундамента дачи до точки 3-22 м. далее в юго- западном направлении от точки 3 вдоль фундамента дачи до точки 4 - 30 м, далее на запад- северо-запад, вдоль Ушаковской набережной и фундамента дачи к точке 1 - 22 м.

Контур 2:
Границы участка определены выявленным фундаментом западного флигеля дачи П.А. и С.В. Строгановых и поворотными точками 5-12 (координаты в местной системе координат г. Санкт-Петербурга МСК- 1964). Общая площадь границ участка составляет 144 кв. м.

Описание границ объекта: точка 5 расположена на расстоянии 20 метров на северо-восток от точки 1 (контура 1). Далее от точки 5 в северо-северо-восточном направлении к точке 6 - 11,5 м, далее на восток- юго-восток вдоль фундамента западного флигеля до точки 7 - 6,7 м, далее в юго-юго-западном направлении от точки 7 вдоль фундамента западного флигеля до точки 8 - 19,4 м, далее на запад- северо-запад, вдоль Ушаковской набережной к точке 9 -6,7 м, далее в северо- северо-восточном направлении от точки 9 к точке 10 - 5,3 м. Далее от точки 10 на запад - северо-запад вдоль Ушаковской набережной к точке 11 - 5,9 м, от точки 11 до точки 12 в северо-северо восточном направлении - 2,6 м. Далее на восток- юго-восток вдоль Ушаковской набережной к точке 5 - 5,9 м.

Контур 3:
Границы участка определены выявленным фундаментом восточного флигеля дачи П.А. и С.В. Строгановых и поворотными точками 13-18
(координаты в местной системе координат г. Санкт-Петербурга МСК- 1964). Общая площадь границ участка составляет 31 кв. м.

Описание границ объекта: точка 13 расположена на расстоянии 18 м от точки 3 (контура 1) в восточном- юго-восточном направлении. Далее в восточном- юго-восточном направлении до точки 14 - 6,2 м, долее, от точки 14 на юг- юго-запад до точки 15 - 6 м, далее от точки 15 до точки 16 вдоль Ушаковской набережной - 1,1 м, далее от точки 16 на север- северо-восток до точки 17 - 1,3 м, далее от точки 17 к точке 18 на запад- северо-запад - 5 м. Далее от точки 18 на север- северо-восток к точке 13 - 4,8 м.

3. Перечень координат характерных точек границ территории объекта культурного наследия:

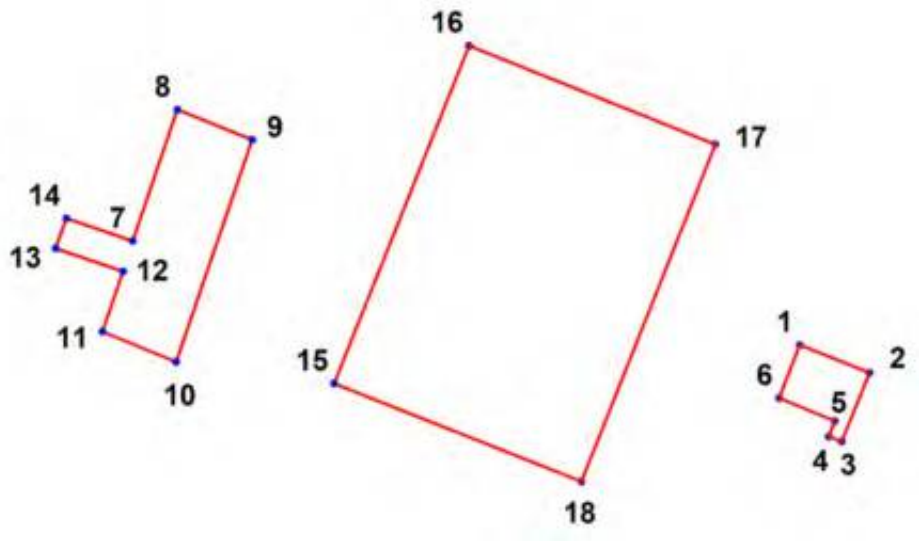

УСЛОВНЫЕ ОБОЗНАЧЕНИЯ:

Граница территории выявленного объекта культурного наследия

Номер характерной точки

Номер характерной точки	Координаты характерных точек в системе координат, установленной для ведения государственного кадастра объектов недвижимости (м)	
	X	Y
1	2	3
1.	99504,50	113298,00
2.	99502,20	113303,80
3.	99496,50	113301,50
4.	99496,90	113300,40
5.	99498,20	113300,90
6.	99500,10	113296,30
7.	99513,10	113242,70
8.	99524,00	113246,40
9.	99521,50	113252,60
10.	99503,10	113246,30
11.	99505,60	113240,20
12.	99510,60	113241,90
13.	99512,50	113236,30
14.	99515,00	113237,20
15.	99501,30	113259,40
16.	99529,30	113270,60
17.	99521,10	113291,00
18.	99493,20	113279,90

ПРАВИТЕЛЬСТВО САНКТ-ПЕТЕРБУРГА

КОМИТЕТ ПО ГОСУДАРСТВЕННОМУ КОНТРОЛЮ, ИСПОЛЬЗОВАНИЮ И ОХРАНЕ ПАМЯТНИКОВ ИСТОРИИ И КУЛЬТУРЫ

Р А С П О Р Я Ж Е Н И Е

06.04.2018 № 136-р

Об отнесении к выявленным объектам культурного наследия, об утверждении границ территории выявленного объекта культурного наследия

В соответствии с пунктом 6 статьи 18 Федерального закона от 25.06.02 № 73-ФЗ «Об объектах культурного наследия (памятниках истории и культуры) народов Российской Федерации» (далее – Федеральный закон), в связи с поступлением в КГИОП документов, указанных в статье 45.1 Федерального закона (рег. № 01-25-4310/18 от 15.03.2018):

1. Отнести к выявленным объектам культурного наследия объект археологического наследия «Исторические конструкции дачи П.А. и С.В. Строгановых в Строгановском саду на Черной речке» (1795г., архитектор А.Н.Воронихин)», расположенный на земельном участке по адресу: Санкт-Петербург, Ушаковская наб., между д. 9, к. 1, лит. А, д. 9, к. 2 и д. 17/1, лит. А и В.

2. Утвердить границы территории выявленного объекта культурного наследия «Исторические конструкции дачи П.А. и С.В. Строгановых в Строгановском саду на Черной речке» (1795г., архитектор А.Н.Воронихин)», согласно приложению № 1 к распоряжению.

3. Заместителю председателя КГИОП - начальнику Управления организационного обеспечения, популяризации и государственного учета объектов культурного наследия обеспечить:

3.1. Направление копии настоящего распоряжения для официального опубликования.

3.2. Направление собственнику земельного участка и (или)пользователю земельным участком на котором (или в котором) обнаружен объект, указанный в п. 1 настоящего распоряжения, в орган местного самоуправления муниципального образования, на территории которого обнаружен данный объект, и в управление Федеральной службы государственной регистрации, кадастра и картографии по Санкт-Петербургу копий настоящего распоряжения.

3.3. Внесение соответствующих изменений в «Геоинформационную базу данных по объектам культурного наследия, границам и режимам зон охраны на территории Санкт-Петербурга».

4. Контроль за выполнением настоящего распоряжения возложить на заместителя председателя КГИОП – начальника Управления организационного обеспечения, популяризации и государственного учета объектов культурного наследия.

Председатель КГИОП С.В. Макаров

Приложение № 1
к распоряжению КГИОП

от 06-04-2018 № 136-р

Границы территории
выявленного объекта культурного наследия
«Исторические конструкции дачи П.А. и С.В. Строгановых
в Строгановском саду на Черной речке
(1795 г., архитектор А.Н. Воронихин)»,
(далее – объект культурного наследия),

расположенного по адресу: Санкт-Петербург, Ушаковская наб., между д. 9, к. 1, лит. А, д. 9, к. 2 и д.17/1, лит. А, В

1. Схема границ территории объекта:

Масштаб 1:2000

Условные обозначения:

Границы территории выявленного объекта культурного наследия

Выявленный объект культурного наследия

2. Текстовое описание границ территории объекта культурного наследия:

Границы участка определены выявленным фундаментом дачи П.А. и С.В. Строгановых и поворотными точками 1-4 (координаты в местной системе координат г. Санкт-Петербурга МСК-1964). Общая площадь границ участка выявленного объекта культурного наследия составляет 660 кв. м.

Описание границ объекта: точка 1 расположена на расстоянии 1,5 м к юго-западу от юго-западного угла фундамента дачи П.А. и С.В. Строгановых. От точки 1 в северо- северо-восточном направлении, вдоль фундамента дачи к точке 2 - 30 м, далее на восток- юго-восток от точки 2 вдоль фундамента дачи до точки 3 - 22 м, далее в юго-юго- западном направлении от точки 3 вдоль фундамента дачи до точки 4 - 30 м, далее на запад-юго-запад, вдоль Ушаковской набережной и фундамента дачи к точке 1 - 22 м.

3. Перечень координат характерных точек границ территории объекта культурного наследия:

УСЛОВНЫЕ ОБОЗНАЧЕНИЯ:

Границы территории выявленного объекта культурного наследия

Номер характерной точки

Номер характерной точки	Координаты характерных точек в системе координат, установленной для ведения государственного кадастра объектов недвижимости (км)	
	X	Y
1	2	3
1.	99,50130	113,25943
2.	99,52926	113,27055
3.	99,52111	113,29101
4.	99,49315	113,27989

ПРАВИТЕЛЬСТВО САНКТ-ПЕТЕРБУРГА

КОМИТЕТ ПО ГОСУДАРСТВЕННОМУ КОНТРОЛЮ, ИСПОЛЬЗОВАНИЮ И ОХРАНЕ ПАМЯТНИКОВ ИСТОРИИ И КУЛЬТУРЫ

Р А С П О Р Я Ж Е Н И Е

окул

26.04.2023 № 294-рп

Об утверждении границ и режима использования территории объекта культурного наследия федерального значения «Институт Лесной (Академия лесотехническая)»

В соответствии со статьей 3.1, подпунктом 10 пункта 2 статьи 33 Федерального закона от 25.06.2002 № 73-ФЗ «Об объектах культурного наследия (памятниках истории и культуры) народов Российской Федерации» и пунктом 3.12 Положения о Комитете по государственному контролю, использованию и охране памятников истории и культуры, утвержденного постановлением Правительства Санкт-Петербурга от 28.04.2004 № 651, на основании историко-культурного исследования, выполненного ООО «Росскарта» (от 20.10.2022 рег. № 01-43-27725/22-0-0):

1. Утвердить:

1.1. Границы территории объекта культурного наследия федерального значения «Институт Лесной (Академия лесотехническая)», расположенного по адресу: Санкт-Петербург, Институтский переулок, дом 5, согласно приложению № 1 к распоряжению.

1.2. Режим использования территории объекта культурного наследия федерального значения «Институт Лесной (Академия лесотехническая)», расположенного по адресу: Санкт-Петербург, Институтский переулок, дом 5, согласно приложению № 2 к распоряжению.

2. План границ территории объекта культурного наследия федерального значения «Институт Лесной (Академия лесотехническая)», утвержденный КГИОП 12.11.2009, признать утратившим силу.

3. Начальнику отдела государственного реестра объектов культурного наследия обеспечить:

3.1. Направление в Управление Федеральной службы государственной регистрации, кадастра и картографии по Санкт-Петербургу, Комитет по градостроительству и архитектуре копий распоряжений в срок, не превышающий пяти рабочих дней со дня издания распоряжения.

3.2. Уведомление лиц, являющихся собственниками или иными законными владельцами объекта, указанного в пункте 1 распоряжения, в срок, не превышающий трех рабочих дней со дня издания распоряжения.

3.3. Размещение настоящего распоряжения в электронной форме в локальной компьютерной сети КГИОП и его официальное опубликование.

3.4. Внесение соответствующих изменений в «Геоинформационную базу данных по объектам культурного наследия, границам и режимам зон охраны на территории Санкт-Петербурга».

4. Контроль за выполнением распоряжения возложить на начальника Управления государственного реестра объектов культурного наследия.

Председатель КГИОП **С.В. Макаров**

Приложение №1
к распоряжению КГИОП
от 26.04.2023 № 294-рп

Границы территории объекта культурного наследия федерального значения «Институт Лесной (Академия лесотехническая)» (далее - объект культурного наследия), расположенного по адресу: Санкт-Петербург, Институтский переулок, дом 5

1. Схема границ территории объекта культурного наследия:

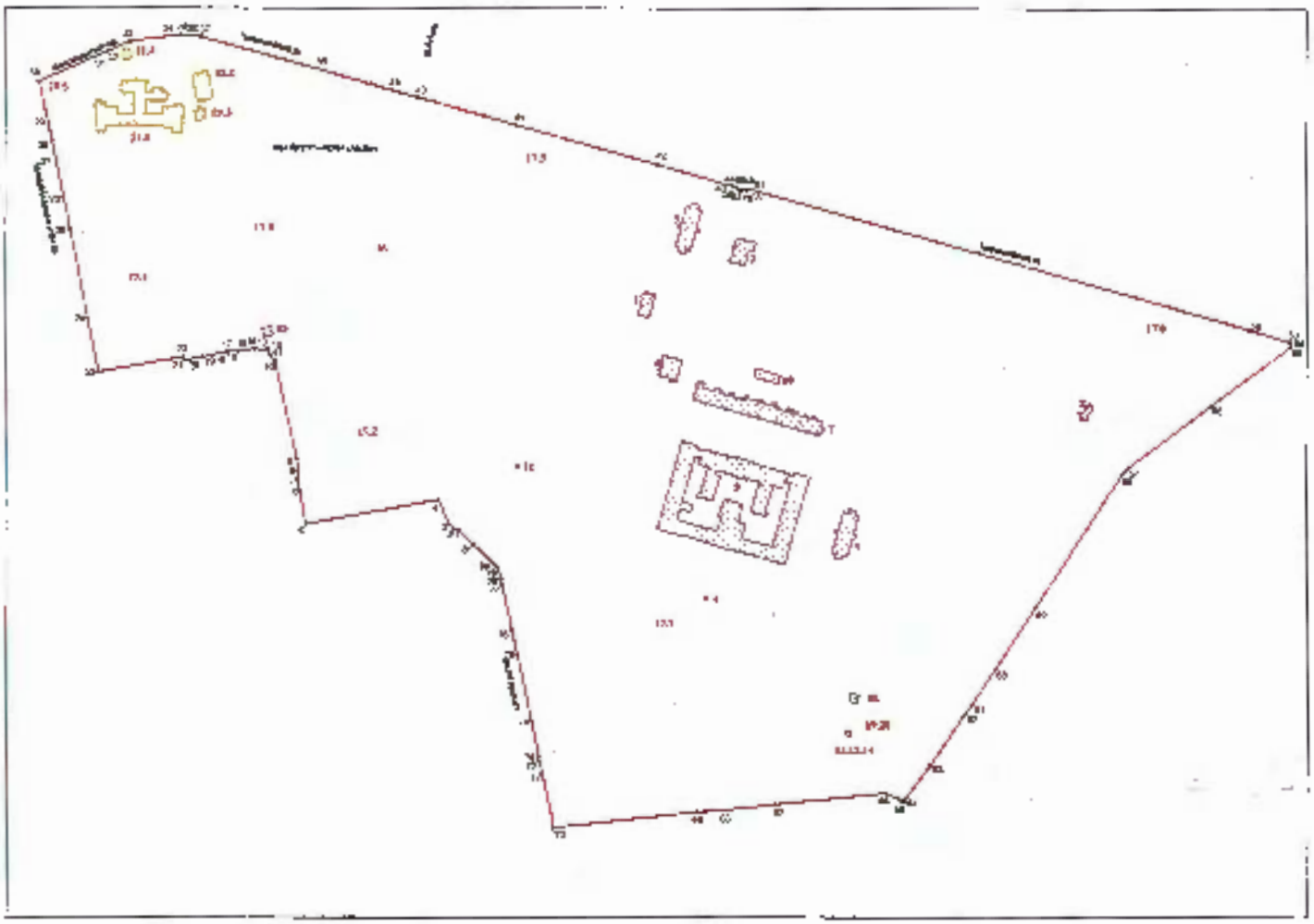

Масштаб 1:3500

Условные обозначения:

Состав объекта культурного наследия:

1. Баня кадетская;
2. Башня водонапорная;
3. Больница с аптекой;
4. Ваза парковая;
5. Корпус ассистентский 1-й;
6. Корпус ассистентский 2-й;
7. Корпус Большой офицерский (квартиры профессоров и аспирантов);
8. Корпус главный;
9. Корпус квартир профессоров (второй);
10. Корпус Малый;
11. Могила Виноградова П.Ф. (1890-1918), командира Северо-Двинской флотилии;
12. Могила Кайгородова Д.Н. (1846-1924), фенолога;
13. Могила Кокко Н.И. (1874-1933), революционера;
14. Могила Орлова И.И. (1894-1919), революционера;
15. Мост-плотина на Длинном пруду;
16. Парк;
17. Пруды (шесть) с протоками:
    17.1.Цветочный;
    17.2.Иорданский;
    17.3.Сердобольский;
    17.4.Длинный;
    17.5.Западный;
    17.6.Восточный.

Экспликация:

18. Братская могила героев Великой Октябрьской Социалистической революции (Санкт-Петербург, парк Лесотехнической Академии им. С.М. Кирова);
19. Могила Баранова Константина Арсеньевича (1888-1922 гг.) - члена КПСС с 1917 года, участника обороны революционного Петрограда (Санкт-Петербург, Выборгский район, парк Лесотехнической Академии им. С.М. Кирова);
20. Могила Ковалева Ивана Демьяновича (1879-1934 гг.) - члена КПСС с 1900 года (Санкт-Петербург, парк Лесотехнической Академии им. С.М. Кирова);
21. Комплекс зданий приюта-лечебницы Е.А. Евреиновой для хронически больных детей:
    21.1.Главный корпус (Санкт-Петербург, Институтский пер., д. 5, лит. В);
    21.2.Служебный корпус (Санкт-Петербург, Институтский пер., д. 5, лит. З);
    21.3.Погреб-ледник (Санкт-Петербург, Институтский пер., д. 5, лит. П);
    21.4.Дворницкая (Санкт-Петербург, Институтский пер., д. 5, лит. Ф);
    21.5.Ограда.

2. Перечень координат характерных точек границ территории объекта культурного наследия:

Сведения о местоположении границ объекта					
1. Система координат СК-1964					
2. Сведения о характерных точках границ объекта					
Обозначение характерных точек границ	Координаты, м		Метод определения координат характерной точки	Средняя квадратическая погрешность положения характерной точки (M_t), м	Описание обозначения точки на местности (при наличии)
	X	Y			
1	2	3	4	5	6
1	100625.49	114952.63	Геодезический метод	0.10	–
2	100627.42	114947.74	Геодезический метод	0.10	–
3	100632.50	114942.24	Геодезический метод	0.10	–
4	100657.51	114931.90	Геодезический метод	0.10	–
5	100631.37	114790.66	Геодезический метод	0.10	–
6	100666.42	114784.50	Геодезический метод	0.10	–
7	100679.53	114781.24	Геодезический метод	0.10	–
8	100688.84	114782.65	Геодезический метод	0.10	–
9	100701.47	114780.89	Геодезический метод	0.10	–
10	100804.21	114758.36	Геодезический метод	0.10	–
11	100811.30	114752.06	Геодезический метод	0.10	–
12	100816.94	114751.30	Геодезический метод	0.10	–
13	100815.62	114743.35	Геодезический метод	0.10	–
14	100817.06	114737.38	Геодезический метод	0.10	–
15	100814.93	114719.88	Геодезический метод	0.10	–
16	100815.04	114714.05	Геодезический метод	0.10	–
17	100814.11	114708.14	Геодезический метод	0.10	–
18	100812.49	114702.67	Геодезический метод	0.10	–
19	100808.37	114682.31	Геодезический метод	0.10	–
20	100805.50	114665.57	Геодезический метод	0.10	–
21	100804.74	114662.63	Геодезический метод	0.10	–
22	100808.48	114661.98	Геодезический метод	0.10	–
23	100792.54	114570.85	Геодезический метод	0.10	–
24	100850.12	114559.36	Геодезический метод	0.10	–
25	100943.70	114540.93	Геодезический метод	0.10	–
26	100977.90	114534.41	Геодезический метод	0.10	–
27	101014.53	114526.62	Геодезический метод	0.10	–
28	101038.22	114521.83	Геодезический метод	0.10	–
29	101064.02	114516.41	Геодезический метод	0.10	–
30	101100.79	114508.48	Геодезический метод	0.10	–
31	101128.75	114573.21	Геодезический метод	0.10	–
32	101131.60	114579.62	Геодезический метод	0.10	–
33	101142.85	114605.65	Геодезический метод	0.10	–
34	101149.01	114650.94	Геодезический метод	0.10	–
35	101150.02	114660.35	Геодезический метод	0.10	–
36	101149.21	114672.93	Геодезический метод	0.10	–
37	101147.71	114679.84	Геодезический метод	0.10	–
38	101114.22	114802.86	Геодезический метод	0.10	–
39	101090.88	114884.58	Геодезический метод	0.10	–
40	101083.91	114910.69	Геодезический метод	0.10	–
41	101054.76	115015.04	Геодезический метод	0.10	–
42	101012.65	115165.31	Геодезический метод	0.10	–
43	100990.06	115244.98	Геодезический метод	0.10	–
44	100988.85	115249.17	Геодезический метод	0.10	–
45	100987.39	115250.44	Геодезический метод	0.10	–
46	100986.56	115250.25	Геодезический метод	0.10	–
47	100985.32	115254.52	Геодезический метод	0.10	–
48	100986.21	115254.74	Геодезический метод	0.10	–
49	100986.62	115256.61	Геодезический метод	0.10	–
50	100985.56	115260.22	Геодезический метод	0.10	–
51	100987.46	115261.15	Геодезический метод	0.10	–
52	100837.50	115791.99	Геодезический метод	0.10	–
53	100824.31	115834.52	Геодезический метод	0.10	–
54	100820.34	115835.36	Геодезический метод	0.10	

55	100819.28	115835.37	Геодезический метод	0.10	–
56	100757.13	115750.86	Геодезический метод	0.10	–
57	100691.80	115663.58	Геодезический метод	0.10	–
58	100685.23	115656.92	Геодезический метод	0.10	–
59	100540.38	115564.50	Геодезический метод	0.10	–
60	100474.81	115522.31	Геодезический метод	0.10	–
61	100437.20	115497.42	Геодезический метод	0.10	–
62	100424.17	115488.63	Геодезический метод	0.10	–
63	100374.24	115454.34	Геодезический метод	0.10	–
64	100335.90	115425.54	Геодезический метод	0.10	–
65	100336.50	115422.72	Геодезический метод	0.10	–
66	100344.20	115407.40	Геодезический метод	0.10	–
67	100332.10	115288.60	Геодезический метод	0.10	–
68	100326.30	115237.10	Геодезический метод	0.10	–
69	100324.08	115206.10	Геодезический метод	0.10	–
70	100307.40	115053.50	Геодезический метод	0.10	–
71	100364.63	115041.01	Геодезический метод	0.10	–
72	100678.49	115038.11	Геодезический метод	0.10	–
73	100682.53	115037.77	Геодезический метод	0.10	–
74	100420.23	115029.74	Геодезический метод	0.10	–
75	100490.34	115015.21	Геодезический метод	0.10	–
76	100517.16	115009.35	Геодезический метод	0.10	–
77	100564.96	114999.35	Геодезический метод	0.10	–
78	100572.80	114997.71	Геодезический метод	0.10	–
79	100584.68	114994.44	Геодезический метод	0.10	–
80	100592.12	114987.77	Геодезический метод	0.10	–
81	100609.89	114968.89	Геодезический метод	0.10	–
1	100625.49	114952.63	Геодезический метод	0.10	–

Приложение №2
к распоряжению КГИОП
от 26.04.2023 № 294-рп

Режим использования территории объекта культурного наследия федерального значения «Институт Лесной (Академия лесотехническая)», расположенного по адресу: Санкт-Петербург, Институтский переулок, дом 5

1. На территории объекта культурного наследия запрещаются: строительство объектов капитального строительства и увеличение объемно-пространственных характеристик существующих на территории объекта культурного наследия объектов капитального строительства; проведение земляных, строительных, мелиоративных и иных работ, за исключением работ по сохранению объекта культурного наследия или его отдельных элементов, сохранению историко-градостроительной или природной среды объекта культурного наследия.

2. На территории объекта культурного наследия разрешается ведение хозяйственной деятельности, не противоречащей требованиям обеспечения сохранности объекта культурного наследия и позволяющей обеспечить функционирование объекта культурного наследия в современных условиях.

3. Требования к осуществлению деятельности в границах территории объекта культурного наследия и требования к содержанию использования территории объекта культурного наследия устанавливаются законодательством Российской Федерации и Санкт-Петербурга об объектах культурного наследия.

ПРАВИТЕЛЬСТВО САНКТ-ПЕТЕРБУРГА

КОМИТЕТ ПО ГОСУДАРСТВЕННОМУ КОНТРОЛЮ, ИСПОЛЬЗОВАНИЮ И ОХРАНЕ ПАМЯТНИКОВ ИСТОРИИ И КУЛЬТУРЫ

Р А С П О Р Я Ж Е Н И Е

23 АВГ 2021 № 04-19-1127/21

Об утверждении охранного обязательства собственника или иного законного владельца объекта культурного наследия федерального значения «Парк», включенного в единый государственный реестр объектов культурного наследия (памятников истории и культуры) народов Российской Федерации

В соответствии с главой VIII Федерального закона от 25.06.2002 № 73-ФЗ «Об объектах культурного наследия (памятниках истории и культуры) народов Российской Федерации»:

1. Утвердить охранное обязательство собственника или иного законного владельца объекта культурного наследия федерального значения «Парк», расположенного по адресу: Санкт–Петербург, Институтский пер., 5 (далее – объект), входящего в состав объекта культурного наследия федерального значения «Институт Лесной (Академия лесотехническая)», согласно приложению к настоящему распоряжению.

2. Начальнику Юридического управления - юрисконсульту КГИОП обеспечить регистрацию распоряжения и его передачу в необходимом числе копий в отдел обработки и хранения документированной информации Управления организационного обеспечения и контроля КГИОП в течение трех рабочих дней со дня его утверждения.

3. Начальнику отдела обработки и хранения документированной информации Управления организационного обеспечения и контроля КГИОП обеспечить направление копии распоряжения собственнику объекта, другим лицам, к обязанностям которых относится его исполнение, а также в орган, уполномоченный на ведение Единого государственного реестра недвижимости в порядке, установленном законодательством Российской Федерации, не позднее пятнадцати рабочих дней со дня утверждения настоящего распоряжения.

4. Начальнику отдела государственного реестра объектов культурного наследия Управления государственного реестра объектов культурного наследия КГИОП обеспечить направление распоряжения в Министерство культуры Российской Федерации для приобщения к учетному делу объекта.

5. Начальнику отдела координации и контроля Управления организационного обеспечения и контроля КГИОП обеспечить размещение распоряжения на сайте КГИОП в информационно-телекоммуникационной сети «Интернет» и в локальной компьютерной сети КГИОП.

6. Контроль за выполнением распоряжения остается за заместителем председателя Комитета.

Заместитель председателя Комитета Г.Р. Аганова

УТВЕРЖДЕНО

Распоряжением КГИОП «Об утверждении охранного обязательства собственника или иного законного владельца объекта культурного наследия федерального значения «Парк», включенного в единый государственный реестр объектов культурного наследия (памятников истории и культуры) народов Российской Федерации»

от «23» августа 2021 г. № 04-19-427/21

ОХРАННОЕ ОБЯЗАТЕЛЬСТВО СОБСТВЕННИКА ИЛИ ИНОГО ЗАКОННОГО ВЛАДЕЛЬЦА ОБЪЕКТА КУЛЬТУРНОГО НАСЛЕДИЯ, включенного в единый государственный реестр объектов культурного наследия (памятников истории и культуры) народов Российской Федерации

Парк

(наименование объекта культурного наследия, включенного в единый государственный реестр объектов культурного наследия (памятников истории и культуры) народов Российской Федерации, в соответствии с данными единого государственного реестра объектов культурного наследия (памятников истории и культуры) народов Российской Федерации)

7	8	1	6	2	0	6	6	7	0	8	0	1	0	6

(регистрационный номер объекта культурного наследия в едином государственном реестре объектов культурного наследия (памятников истории и культуры) народов Российской Федерации

Отметка о наличии или отсутствии паспорта объекта культурного наследия, включенного в единый государственный реестр объектов культурного наследия (памятников истории и культуры) народов Российской Федерации, в отношении которого утверждено охранное обязательство (далее - объект культурного наследия)[1]:

имеется [V] отсутствует [ ]

(нужное отметить знаком «V»)

При отсутствии паспорта объекта культурного наследия в охранное обязательство вносятся:

1 В соответствии с пунктом 4 статьи 47.6 Федерального закона от 25 июня 2002 г. № 73-ФЗ «Об объектах культурного наследия (памятниках истории и культуры) народов Российской Федерации» (далее — Закон № 73-ФЗ) при наличии паспорта объекта культурного наследия, предусмотренного статьей 21 Закона № 73-ФЗ, он является неотъемлемой частью охранного обязательства.

Раздел 1. Сведения об объекте культурного наследия

1.1. Сведения о наименовании объекта культурного наследия:

1.2. Сведения о времени возникновения или дате создания объекта культурного наследия, датах основных изменений (перестроек) данного объекта и (или) датах связанных с ним исторических событий:

1.3. Сведения о категории историко-культурного значения объекта культурного наследия:

☐ федерального значения ☐ регионального значения ☐ муниципального значения

(нужное отметить знаком «V»)

1.4. Сведения о виде объекта культурного наследия:

☐ памятник ☐ ансамбль

(нужное отметить знаком «V»)

1.5. Номер и дата принятия органом государственной власти решения о включении объекта культурного наследия в единый государственный реестр объектов культурного наследия (памятников истории и культуры) народов Российской Федерации:

1.6. Сведения о местонахождении объекта культурного наследия (адрес объекта или, при его отсутствии, описание местоположения объекта):

(субъект Российской Федерации)

(населенный пункт)

ул. д. корп. и (или) стр.

кадастровый номер (при наличии):

(описание местоположения)

1.7. Сведения о границах территории объекта культурного наследия:

1.8. Описание предмета охраны объекта культурного наследия:

1.9. Фотографическое (иное графическое) изображение объекта культурного наследия (на момент утверждения охранного обязательства), за исключением отдельных объектов археологического наследия, фотографическое изображение которых вносится на основании решения соответствующего органа охраны объектов культурного наследия, на ___ листах.

1.10. Сведения о наличии зон охраны объекта культурного наследия с указанием номера и даты принятия органом государственной власти акта об утверждении указанных зон либо информация о расположении данного объекта культурного наследия в границах зон охраны иного объекта культурного наследия:

1.11. Сведения об объектах культурного наследия, входящих в состав объекта культурного наследия, являющегося ансамблем:

№	Наименование объекта культурного наследия	Адрес объекта или местоположение	Границы территории объекта культурного наследия	Предмет охраны объекта культурного наследия	Зоны охраны объекта культурного наследия

1.12. Сведения о требованиях к осуществлению деятельности в границах территории объекта культурного наследия, об особом режиме использования земельного участка, в границах которого располагается объект археологического наследия, установленных статьей 5.1 Федерального закона от 25 июня 2002 г. №73-ФЗ «Об объектах культурного наследия (памятниках истории и культуры) народов Российской Федерации» (далее - Закон № 73-ФЗ):

1.13. Иные сведения, предусмотренные Законом № 73-ФЗ:

Раздел 2. Требования к сохранению объекта культурного наследия

2.1. В соответствии с пунктом 1 статьи 47.2 Закона № 73-ФЗ требования к сохранению объекта культурного наследия предусматривают консервацию, ремонт, реставрацию объекта культурного наследия, приспособление объекта культурного наследия для современного использования либо сочетание указанных мер.

2.2. Состав (перечень) и сроки (периодичность) работ по сохранению объекта культурного наследия являются неотъемлемой частью настоящего охранного обязательства (приложение № 1 к охранному обязательству) и определяются соответствующим органом охраны объектов культурного наследия, определенным пунктом 7 статьи 47.6 Закона № 73-ФЗ (далее - соответствующий орган охраны) культурного наследия (в соответствии со статьями 9, 9.1, 9.2, 9.3 Закона № 73-ФЗ) с учетом мнения собственника или иного законного владельца объекта культурного наследия, на основании составленного органом охраны объектов культурного наследия акта технического состояния объекта культурного наследия, с учетом вида данного объекта культурного наследия, его индивидуальных особенностей, физического состояния, функционального назначения и намечаемого использования объекта культурного наследия.

2.3. Лица, указанные в пункте 11 статьи 47.6 Закона № 73-ФЗ, обязаны обеспечивать финансирование мероприятий, обеспечивающих выполнение требований к сохранению объекта культурного наследия.

Раздел 3. Требования к содержанию и использованию объекта культурного наследия

3.1. В соответствии с пунктом 1 статьи 47.3 Закона № 73-ФЗ при содержании и использовании объекта культурного наследия, включенного в реестр, выявленного объекта культурного наследия в целях поддержания в надлежащем техническом состоянии без ухудшения физического состояния и (или) изменения предмета охраны данного объекта культурного наследия лица, указанные в пункте 11 статьи 47.6 Закона № 73-ФЗ, лицо, которому земельный участок, в границах которого располагается объект археологического наследия, принадлежит на праве собственности или ином вещном праве, обязаны:

1) осуществлять расходы на содержание объекта культурного наследия и поддержание его в надлежащем техническом, санитарном и противопожарном состоянии;

2) не проводить работы, изменяющие предмет охраны объекта культурного наследия либо ухудшающие условия, необходимые для сохранности объекта культурного наследия;

3) не проводить работы, изменяющие облик, объемно-планировочные и конструктивные решения и структуры, интерьер выявленного объекта культурного наследия, объекта культурного наследия, включенного в реестр, в случае, если предмет охраны объекта культурного наследия не определен;

4) обеспечивать сохранность и неизменность облика выявленного объекта культурного наследия;

5) соблюдать установленные статьей 5.1 Закона № 73-ФЗ требования к осуществлению деятельности в границах территории объекта культурного наследия, включенного в реестр, особый режим использования земельного участка, водного объекта или его части, в границах которых располагается объект археологического наследия;

6) не использовать объект культурного наследия (за исключением оборудованных с учетом требований противопожарной безопасности объектов культурного наследия, предназначенных либо предназначавшихся для осуществления и (или) обеспечения указанных ниже видов хозяйственной

деятельности, и помещений для хранения предметов религиозного назначения, включая свечи и лампадное масло):

под склады и объекты производства взрывчатых и огнеопасных материалов, предметов и веществ, загрязняющих интерьер объекта культурного наследия, его фасад, территорию и водные объекты и (или) имеющих вредные парогазообразные и иные выделения;

под объекты производства, имеющие оборудование, оказывающее динамическое и вибрационное воздействие на конструкции объекта культурного наследия, независимо от мощности данного оборудования;

под объекты производства и лаборатории, связанные с неблагоприятным для объекта культурного наследия температурно-влажностным режимом и применением химически активных веществ;

7) незамедлительно извещать соответствующий орган охраны объектов культурного наследия обо всех известных ему повреждениях, авариях или об иных обстоятельствах, причинивших вред объекту культурного наследия, включая объект археологического наследия, земельному участку в границах территории объекта культурного наследия либо земельному участку, в границах которого располагается объект археологического наследия, или угрожающих причинением такого вреда, и безотлагательно принимать меры по предотвращению дальнейшего разрушения, в том числе проводить противоаварийные работы в порядке, установленном для проведения работ по сохранению объекта культурного наследия;

8) не допускать ухудшения состояния территории объекта культурного наследия, включенного в реестр, поддерживать территорию объекта культурного наследия в благоустроенном состоянии.

3.2. В соответствии с пунктом 2 статьи 47.3 Закона № 73-ФЗ собственник жилого помещения, являющегося объектом культурного наследия, или частью такого объекта, обязан выполнять требования к сохранению объекта культурного наследия в части, предусматривающей обеспечение поддержания объекта культурного наследия или части объекта культурного наследия в надлежащем техническом состоянии без ухудшения физического состояния и изменения предмета охраны объекта культурного наследия.

3.3. В случае обнаружения при проведении работ на земельном участке в границах территории объекта культурного наследия либо на земельном участке, в границах которого располагается объект археологического наследия, объектов, обладающих признаками объекта культурного наследия, собственник или иной законный владелец объекта культурного наследия осуществляет действия, предусмотренные подпунктом 2 пункта 3 статьи 47.2 Закона № 73-ФЗ.

3.4. В случае если содержание или использование объекта культурного наследия может привести к ухудшению состояния данного объекта культурного наследия и (или) предмета охраны данного объекта культурного наследия, соответствующим органом охраны, устанавливаются следующие требования:

3.4.1. К видам хозяйственной деятельности с использованием объекта культурного наследия, либо к видам хозяйственной деятельности, оказывающим воздействие на указанный объект, в том числе ограничение хозяйственной деятельности:

На момент утверждения настоящего охранного обязательства требование к

ограничению КГИОП не установлено.

3.4.2. К использованию объекта культурного наследия при осуществлении хозяйственной деятельности, предусматривающие, в том числе ограничение технических и иных параметров воздействия на объект культурного наследия:

На момент утверждения настоящего охранного обязательства требование к ограничению КГИОП не установлено.

3.4.3. К благоустройству в границах территории объекта культурного наследия:

На момент утверждения настоящего охранного обязательства требование к ограничению КГИОП не установлено.

3.5. Лица, указанные в пункте 11 статьи 47.6 Закона № 73-ФЗ, обязаны осуществлять финансирование мероприятий, обеспечивающих выполнение требований по содержанию и использованию объекта культурного наследия.

Раздел 4. Требования к обеспечению доступа граждан Российской Федерации, иностранных граждан и лиц без гражданства к объекту культурного наследия

4.1. Требования к обеспечению доступа граждан Российской Федерации, иностранных граждан и лиц без гражданства к объекту культурного наследия устанавливаются статьей 47.4 Закона № 73-ФЗ с учетом требований к сохранению указанного объекта культурного наследия, требований к его содержанию и использованию, физического состояния этого объекта культурного наследия и характера его современного использования (приложение № 2 к охранному обязательству).

4.2. Лица, указанные в пункте 11 статьи 47.6 Закона № 73-ФЗ, обязаны обеспечивать финансирование мероприятий, обеспечивающих выполнение требований к обеспечению доступа граждан Российской Федерации, иностранных граждан и лиц без гражданства к объекту культурного наследия.

Раздел 5. Требования к размещению наружной рекламы на объектах культурного наследия, их территориях в случае, если их размещение допускается в соответствии с законодательством Российской Федерации

5.1. Требования к распространению на объектах культурного наследия, их территориях наружной рекламы устанавливаются в соответствии со статьей 35.1 Закона № 73-ФЗ:

В соответствии с п. 3 ст. 35.1 Закона № 73-ФЗ, допускается распространение на объектах культурного наследия, их территориях наружной рекламы, содержащей исключительно информацию о проведении на объектах культурного наследия, их территориях театрально - зрелищных, культурно - просветительных и зрелищно - развлекательных мероприятий или исключительно информацию об указанных мероприятиях с одновременным упоминанием об определенном лице как о

спонсоре конкретного мероприятия при условии, если такому упоминанию отведено не более чем десять процентов рекламной площади (пространства).

Раздел 6. Требования к установке информационных надписей и обозначений на объект культурного наследия

6.1. На объектах культурного наследия должны быть установлены надписи и обозначения, содержащие информацию об объекте культурного наследия, в порядке, определенном пунктом 2 статьи 27 Закона № 73-ФЗ.

6.2. Сведения об информационной надписи и обозначениях на объекте культурного наследия:

Не установлена(ы)

6.3. Требования к установке информационных надписей и обозначений на объекте культурного наследия:

№ п/п	Состав (перечень) видов работ	Сроки (периодичность) проведения работ	Примечание
1	В установленном порядке обеспечить установку на объекте культурного наследия информационных надписей и обозначений.	В течение 36 месяцев со дня утверждения охранного обязательства актом КГИОП.	

Раздел 7. Дополнительные требования в отношении объекта культурного наследия

7.1. Обеспечивать условия доступности объекта культурного наследия для инвалидов в соответствии с Порядком обеспечения условий доступности для инвалидов объектов культурного наследия, включенных в единый государственный реестр объектов культурного наследия (памятников истории и культуры) народов Российской Федерации, утвержденным Минкультуры России.

7.2. Необходимость проведения оценки воздействия на выдающуюся универсальную ценность объекта всемирного наследия ЮНЕСКО при проведении крупномасштабных восстановительных или новых строительных работ в границах его территории или его буферной зоны.

7.3. Необходимость проведения работ по консервации и реставрации объектов культурного наследия физическими лицами, аттестованными Минкультуры России, состоящими в трудовых отношениях с юридическими лицами или индивидуальными предпринимателями, имеющими лицензию на осуществление деятельности по сохранению объектов культурного наследия:

в соответствии с пунктом 6 статьи 45 Закона № 73-ФЗ

7.4. Осуществлять размещение дополнительного оборудования и дополнительных элементов, переоборудование и переустройство на объекте

культурного наследия, его территории, в соответствии с действующим законодательством, предусматривающим получение согласования проектной документации с КГИОП.

7.5. Обеспечивать условия, препятствующие уничтожению, повреждению объекта культурного наследия или его территории со стороны третьих лиц, не являющихся собственником (законным владельцем) объекта культурного наследия или его части.

7.6. Проводить обследование технического состояния объекта культурного наследия и территории не реже одного раза в пять лет, выводы и рекомендации представлять в КГИОП.

7.7. Обеспечивать при необходимости разработку специальных технических условий, содержащих комплекс инженерно-технических и организационных мероприятий по обеспечению пожарной безопасности объекта культурного наследия.

7.8. Обеспечивать сохранность предметов декоративно-прикладного искусства, живописи, скульптуры, указанных в описи предметов декоративно-прикладного искусства, живописи и скульптуры объекта культурного наследия, являющейся приложением к настоящему охранному обязательству, не перемещать указанные предметы декоративно-прикладного искусства, живописи, скульптуры (при наличии).

Приложение:

1. Состав (перечень) и сроки (периодичность) работ по сохранению объекта культурного наследия;
2. Требования к обеспечению доступа граждан Российской Федерации, иностранных граждан и лиц без гражданства к объекту культурного наследия;
3. Паспорт объекта культурного наследия от 01.06.2021;
4. Фотографическое изображение объекта культурного наследия (фотофиксация выполнена 07.06.2021).

Приложение № 1
к охранному обязательству

Состав (перечень) и сроки (периодичность) работ по сохранению объекта культурного наследия*

№ п/п	Состав (перечень) видов работ	Сроки (периодичность) проведения работ	Примечание[2]
1	В установленном законом порядке возле зданий объектов культурного наследия «Корпус ассистентский 1-й» и «Корпус ассистентский 2-й» выполнить демонтаж оборудования, площадок и дорожек не согласованных с КГИОП.	В течение 24 месяцев со дня утверждения охранного обязательства актом КГИОП.	1. Акт технического состояния от 15.07.2021 №39-207/16-262-0. 2. Письма КГИОП от 15.07.2021: № 39-207/16-263-0; № 39-207/16-264-0; № 39-207/16-265-0; № 39-207/16-266-0.
2	В установленном законом порядке выполнить ремонт объекта культурного наследия.	В течение 60 месяцев со дня утверждения охранного обязательства актом КГИОП.	1. Акт технического состояния от 15.07.2021 №39-207/16-262-0. 2. Письма КГИОП от 15.07.2021: № 39-207/16-263-0; № 39-207/16-264-0; № 39-207/16-265-0; № 39-207/16-266-0.

*Установленные охранным обязательством виды работ не изменяют и не отменяют необходимости исполнения вступивших в законную силу судебных актов в отношении объекта.

2 Указываются реквизиты акта технического состояния, а также документов, содержащих мнение собственника либо иного законного владельца объекта культурного наследия и иные сведения, предусмотренные разделом III Порядка подготовки и утверждения охранного обязательства собственника или иного законного владельца объекта культурного наследия, включенного в единый государственный реестр объектов культурного наследия (памятников истории и культуры) народов Российской Федерации, утвержденного приказом Минкультуры России от 13.07.2020 №774.

Приложение № 2
к охранному обязательству

Требования к обеспечению доступа граждан Российской Федерации, иностранных граждан и лиц без гражданства к объекту культурного наследия устанавливаются статьей 47.4 Федерального закона от 25.06.2002 № 73-ФЗ «Об объектах культурного наследия (памятниках истории и культуры) народов Российской Федерации» с учетом требований к сохранению указанного объекта культурного наследия, требований к его содержанию и использованию, физического состояния этого объекта культурного наследия и характера его современного использования

1. Условия доступа к объекту культурного наследия с учетом вида объекта культурного наследия, категории его историко-культурного значения, предмета охраны, физического состояния объекта культурного наследия, требований к его сохранению, характера современного использования данного объекта культурного наследия[3]:

№ п/п	Условия доступа к объекту культурного наследия	Примечание [4]
1	Обеспечить доступ гражданам Российской Федерации, иностранным гражданам и лицам без гражданства к объекту культурного наследия в соответствии с внутренним распорядком, установленным собственником или иным законным владельцем объекта культурного наследия.	Письма КГИОП от 15.07.2021: № 39-207/16-263-0; № 39-207/16-264-0; № 39-207/16-265-0; № 39-207/16-266-0.

3 Заполняется в отношении объекта культурного наследия с учетом мнения собственника или иного законного владельца такого объекта, в том числе используемого в качестве жилых помещений по согласованию с собственником или иным законным владельцем такого объекта.

4 Указываются реквизиты документов, содержащих мнение собственника либо иного законного владельца объекта культурного наследия.

2. Условия доступа к объекту культурного наследия религиозного назначения с учетом требований к внешнему виду и поведению лиц, находящихся в границах территорий указанного объекта культурного наследия религиозного назначения, соответствующие внутренним установлениям религиозной организации[5]:

№ п/п	Условия доступа к объекту культурного наследия	Примечание[6]
1	На момент утверждения охранного обязательства объект культурного наследия не является объектом религиозного назначения.	

5 Заполняется в отношении объекта культурного наследия религиозного назначения по согласованию с собственником или иным законным владельцем такого объекта культурного наследия.

6 Указываются реквизиты документов, содержащих мнение собственника либо иного законного владельца объекта культурного наследия религиозного назначения и иные сведения, предусмотренные разделом V Порядка подготовки и утверждения охранного обязательства собственника или иного законного владельца объекта культурного наследия, включенного в единый государственный реестр объектов культурного наследия (памятников истории и культуры) народов Российской Федерации, утвержденного приказом Минкультуры России от 13.07.2020 №774.

Утверждено
приказом Министерства культуры
Российской Федерации
от 2 июля 2015 г. № 1906

Экземпляр № 1

781620667080106

Регистрационный номер объекта культурного наследия в едином государственном реестре объектов культурного наследия (памятников истории и культуры) народов Российской Федерации

ПАСПОРТ
ОБЪЕКТА КУЛЬТУРНОГО НАСЛЕДИЯ

Фотографическое изображение объекта культурного наследия, за исключением отдельных объектов археологического наследия, фотографическое изображение которых вносится на основании решения соответствующего органа охраны объектов культурного наследия

02.11.2016

Дата съемки (число,месяц,год)

1. Сведения о наименовании объекта культурного наследия

Парк

2. Сведения о времени возникновения или дате создания объекта культурного наследия, датах основных изменений (перестроек) данного объекта и (или) датах связанных с ним исторических событий

1827-1830-е гг.

3. Сведения о категории историко-культурного значения объекта культурного наследия

Федерального значения	Регионального значения	Местного (муниципального значения)
+		

4. Сведения о виде объекта культурного наследия

Памятник	Ансамбль	Достопримечательное место
	+	

5. Номер и дата принятия органом государственной власти решения о включении объекта культурного наследия в единый государственный реестр объектов культурного наследия (памятников истории и культуры) народов Российской Федерации

- постановление Правительства Российской Федерации «О перечне объектов исторического и культурного наследия федерального (общероссийского) значения, находящихся в г. Санкт-Петербурге» № 527 от 10.07.2001 г.

6. Сведения о местонахождении объекта культурного наследия (адрес объекта или при его отсутствии описание местоположения объекта)

Санкт-Петербург, Институтский пер., 5

7. Сведения о границах территории объекта культурного наследия, включенного в единый государственный реестр объектов культурного наследия (памятников истории и культуры) народов Российской Федерации

- план границ территории от 12.11.2009 г.

8. Описание предмета охраны объекта культурного наследия

Объемно-пространственное и планировочное решение, рельеф: историческое объемно-пространственное и планировочное решение парка: пейзажная композиция; сочетание открытых (полян, прудов, дорог, партерной части перед главным зданием), полуоткрытых (участки с группами и одиночными деревьями), закрытых пространств (массивы), водоемов (пруды), зданий и сооружений, малых форм (ваза на партере перед главным зданием);

визуальное восприятие парка со стороны Новороссийской улицы, Большого Сампсониевского проспекта, Новосильцевского переулка, улицы Карбышева и Лесного проспекта (кулисы групповых и рядовых посадок высокоствольных деревьев по периметру парка): перспективы вдоль парковых аллей и пешеходных дорог; планировочное решение перед главным зданием (партерная часть, обрамленная дугообразными отрезками дорожек); ландшафтные участки: две террасы, верхняя и нижняя, разделенные литориновым уступом с групповыми и одиночными посадками; лесопарковый характер северо-западной, юго-западной и северо-восточной частей парка; историческая трассировка и габариты аллей: Морозова, Иванова, Комсомола, Орлова, Кайгородова; конструкция парковых дорожек (из гранитных высевок красного цвета на щебеночном основании); Ботанический сад: верхний и нижний дендросады, цветочная плантация, декоративный питомник и оранжерея; рельеф: литориновый уступ с северо-запада к юго-востоку; мелиоративная система, преимущественно в нижней части парка; Малый Цветочный пруд – местоположение (на территории нижнего дендросада в западной его части), абрис береговой линии, водовыпуски; пруд с лестничным спуском – местоположение (восточная часть верхнего дендросада), абрис береговой линии; исторический искусственный ручей (в настоящее время пересохший) в юго-западной части верхней части террасы с остатками искусственных сооружений; захоронение Э.Л. Вольфа – местоположение, габариты и конфигурация участка; архитектурно-художественное решение надгробия: квадратная в плане стела из красного гранита на квадратном в плане ступенчатом основании, в центре цветника, ограниченном гранитным поребриком, на мощеной бетонными плитами площадке; на лицевой полированной поверхности расположены вырубленные и тонированные под золото контррельефные шрифтовые литеры; две круглые в плане каменные плиты (на месте дуэли К.П. Чернова с В.Д. Новосильцевым); прямоугольная стела из серого природного камня с профилированным карнизом в завершении: характер и содержание памятной надписи; со стороны Большого Сампсониевского проспекта и Новосильцевского переулка парк имеет металлическую ограду*, входящую в состав выявленного объекта культурного наследия «Комплекс зданий приюта-лечебницы Е.А. Евреиновой для хронически больных детей»; на территории парка расположены: 1. объект культурного наследия регионального значения «Братская могила героев Великой Октябрьской Социалистической революции»; 2. объект культурного наследия регионального значения «Могила Баранова Константина Арсеньевича (1888-1922 гг.) – члена КПСС с 1917 года, участника обороны революционно Петрограда»; 3. объект культурного наследия регионального значения «Могила Ковалева Ивана Демьяновича (1879-1934 гг.) – члена КПСС с 1900 года; 4. выявленный объект культурного наследия «Комплекс зданий приюта-лечебницы Е.А. Евреиновой для хронически больных детей». Насаждения: газоны: партерный, обыкновенный и разнотравье, в основном под пологом древостоя; историческое цветочное оформление партерной части; исторический видовой состав: деревья (лиственница, липа, клён, дуб черешчатый, дуб красный, туя, сосна, ясень, ива, каштан, береза, рябина и т.д.); куртины кустарников (боярышник, жимолость (татарская, рябинолистная, каменная), таволга дуболистная, бузина, барбарис, кизильник, мушмула, ракитник и т.д.); рядовые посадки: липа, клен, лиственница, туя, дуб, ель; групповые и одиночные посадки: лиственница, сосна, клен и т.д.; массивы лиственных и хвойных пород; на партерной части перед главным зданием симметричная композиция из букетной посадки лиственницы, групповой посадки ели и двух дубов; аллея из дубов и лип (Институтский переулок): аллея из дубов с северной стороны главного здания: аллея из лиственниц (аллея Морозова): аллея из лиственниц и клена (аллея Кайгородова): аллея из клена и лип (аллея Комсомола): группа туи и ели на площадке у здания по адресу: Институтский пер., дом 5, корпус 5, литера А; коллекция древесных и кустарниковых растений, содержащаяся в парке, включая Ботанический сад (см. раздел «Дендрологическая коллекция»). Дендрологическая коллекция п/п Латинское название Русское название Краснокнижные (КК) 1. biloba L. Гинкго двулопастный 2. lawsoniana (A. Murray) Parl. Кипарисовик Лавсона 3. nootkatensis (D.Don) Spach. Кипарисовик нутканский 4. obtusa (Siebold et Zucc.) Siebold et Zucc. Кипарисовик туполистный 5. pisifera (Siebold et Zucc.) Endl. Кипарисовик горохоплодный 6. chinensis L. Можжевельник китайский 7. communis L. Можжевельник обыкновенный 8. conferta Parl. Можжевельник прибрежный КК РФ 2005 3 9. davurica Pall. Можжевельник даурский 10. hemisphaerica J. Presl et C. Presl Можжевельник полушаровидный 11. rigida Siebold et Zucc. Можжевельник твердый КК РФ 2005 2 12. sabina L. Можжевельник казацкий 13. sargentii Takeda Можжевельник Саржента КК РФ 2005 3 14. sibirica Burgsd. Можжевельник сибирский 15. virginiana L. Можжевельник виргинский 16. decussata Kom. Микробиота мерекрестнопарная КК РФ 2005 2 17. orientalis Lam. Платукладус (Биота) восточная 18. koraiensis Nakai Туя корейская 19. occidentalis L. Туя западная 20. plicata Donn ex D.Don Туя складчатая, гигантская 21. x intermedia Hort. ex Gordon Туя промежуточная /золотисто-кончиковая/ 22. dolabrata (Thunb. ex L.f.) Siebold et Zucc. Туевик поникающий 23. alba Mill. Пихта белая 24. arizonica

Merriam Пихта аризонская 25. balsamea (L.) Mill. Пихта бальзамическая 26. celhalonica Loudon Пихта греческая 27. concolor (Gordon et Glend.) Lindl. ex Hildebr. Пихта одноцветная 28. excelsior Franco Пихта высокая 29. fraseri (Pursh) Poir. Пихта Фразера 30. gracilis Kom. Пихта изящная 31. holophylla Maxim. Пихта цельнолистная 32. homolepis Siebold et Zucc. Пихта равночешуйчатая 33. koreana E.H.Wilson Пихта корейская 34. lasiocarpa (Hook.) Nutt. Пихта субальпийская 35. nephrolepis (Trautv. ex Maxim.) Maxim. Пихта белокорая, почкочешуйчатая 36. nordmanniana (Steven) Spach Пихта Нордманна, кавказская 37. numidica De Lannoy ex Carriere Пихта нумидийская (алжирская) 38. procera Rehder Пихта высокогорная 39. sachalinensis (F.Schmidt) Mast. Пихта сахалинская 40. sibirica Ledeb. Пихта сибирская 41. veitchii Lindl. Пихта Вича 42. decidua Mill. Лиственница европейская 43. gmelinii (Rupr.) Kuzen. Лиственница Гмелина 44. kamtschatica (Rupr.) Carrière Лиственница камчатская 45. leptolepis (Siebold et Zucc.) Gord. Лиственница тонкочешуйчата, понская 46. mandshuricum Maxim. Лиственница маньчжурская 47. Marschlinsii Goaz Лиственница Маргилинда 48. occidentalis Nutt. Лиственница западная 49. olgensis A.Henry Лиственница ольгинская 50. polonica Racib. Лиственница польская 51. principis-rupprechtii Mayr. Лиственница принца Рупрехта 52. sibirica Ledeb. Лиственница сибирская 53. x czekanowskii Szaf. Лиственница Чекановского 54. x eurolepis A.Henry Лиственница широкочешуйчатая 55. x maritima Sukacz. Лиственница приморская 56. x potaninii Batal Лиственница Потанина 57. abies (L.) H.Karst. Ель европейская 58. jezoensis (Siebold et Zucc.) Carriere Ель аянская 59. alcoquiana (Veitch ex Lindl.) Carrière Ель Алькокка, двуцветная 60. asperata Mast. Ель шероховатая 61. complanata Mast. Ель сплюснутая 62. engelmannii Parry ex Engelm. Ель Энгельмана 63. glauca (Moench) Voss Ель белая,сизая, канадская 64. glehnii (F. Schmidt) Mast. Ель Глена 65. hondoensis Mayr ex Koehne Ель хондская 66. koyamae Shiras. Ель Коями 67. koraiensis Nakai Ель корейская 68. mariana (Mill.) Britton, Sterns et Poggenb. Ель черная 69. maximowiczii Regel ex Mast. Ель Максимовича 70. meyeri Rehder et E.H.Wilson Ель Мейера 71. morinda Link. ель гималайская, ель индийская 72. obovata Ledeb. Ель сибирская 73. obovata Ledeb. Ель сибирская /Голубая/ 74. omorika (Pančić) Purk. Ель Сербская 75. orientalis (L.) Peterm. Ель восточная 76. pungens Engelm. Ель колючая 77. rubens Sarg. Ель красная 78. schrenkiana Fisch. et C.A.Mey. Ель Шренка, тяньшанская 79. sitchensis (Bong.) Carriere Ель ситхинская 80. banksiana Lamb. Сосна Банкса 81. cembra L. Сосна кедровая европейская 82. friesiana Wich. Сосна Фриза 83. griffithii Mc. Clelland Сосна Гриффита 84. kochiana Klotzsch ex K.Koch Сосна Коха 85. koraiensis Siebold et Zucc. Сосна кедровая корейская, кедр корейский 86. monticola Douglas ex D.Don Сосна горная Веймутова 87. mugo Turra Сосна горная 88. nigra Arn. Сосна черная 89. parviflora Siebold et Zucc. Сосна мелкоцветковая 90. peuce Griseb. Сосна румелийская 91. ponderosa Douglas ex Lawson et C.Lawson Сосна желтая 92. pumila (Pall.) Regel Сосна стланиковая, кедровый стланик 93. sibirica Du Tour Сосна сибирскя,кедровая, сибирский кедр 94. sinensis D.Don Сосна китайская 95. strobus L. Сосна Веймутова 96. sylvestris L. Сосна обыкновенная 97. sylvestris L. Сосна обыкновенная /Монгольская/ 98. uncinata Ramond ex DC. Сосна горная крючковатая 99. wallichiana A.B.Jacks. Сосна веймутова гималайская 100. caesia (Schwer.) Flous Псевдотсуга Менциза серая 101. menziesii (Mirb.) Franco Псевдотсуга Менциза 102. menziesii (Mirb.) Franco Псевдотсуга Менциза /Сизая/ 103. canadensis (L.) Carrière Тсуга канадская 104. baccata L. Тис ягодный КК РФ 2005 2 105. brevifolia Nutt. Тис коротколистный 106. canadensis Marshall Тис канадский 107. cuspidata Siebold et Zucc. Тис остроконечный КК РФ 2005 3 108. x media Rehder Тис средний 109. argutum Maxim. Клен острозубчатый 110. barbinerve Maxim. Клен бородатый 111. californicum (Torr. et Gray) D.Dietr. Клен калифорнийский 112. campestre L. Клен полевой 113. carpinifolium Siebold et Zucc. Клен граболитсный 114. circinatum Pursh Клен завитой 115. cissifolium (Siebold et Zucc.) K. Koch Клен виноградолистный 116. crataegifolium Siebold et Zucc. Клён боярышниколистный 117. davidii Franch. Клен Давида 118. ginnala Maxim. Клен приречной 119. glabrum Torr. Клен голый 120. griseum (Franch.) Pax Клен серый 121. heldreichii Orph. ex Boiss. Клен Гельдрейха, Хельдрейха 122. japonicum Thunb. Клен японский КК РФ 2005 1 123. laetum C.A.Mey. Клен светлый 124. mandshuricum Maxim. Клен маньчжурский 125. miyabei Maxim. Клен Мийабе 126. mono Maxim. Клен моно, мелколистный 127. negundo L. Клен ясенелистный 128. nikoense Maxim. Клен Никко 129. palmatum Thunb. Клён дланеви□дный 130. pensylvanicum L. Клен пенсильванский 131. pictum Thunb. Клен красивый 132. platanoides L. Клен остролистный 133. pseudoplatanus L. Клен ложноплатановый, явор 134. pseudosieboldianum (Pax) Kom. Клен ложнозибольдов 135. rubrum L. Клен красный 136. saccharinum L. Клен сахаристый,серебристый 137. saccharum Marshall Клен сахарный 138. semenovii Regel et Herd. Клен Семенова 139. shirasawanum Koidz. Клен Ширасавы 140. sieboldianum Miq. Клен Зибольдов 141. spicatum Lam. Клен колосистый 142. tataricum L. Клен татарский 143. tegmentosum Maxim. Клен зеленокорый 144. tetramerum Pax Клен четырехмерный /Березоволистный/ 145. trautvetteri Medw. ex Trautv. Клен высокогорный 146. tschonoskii Maxim. Клен Чоноского 147. ukurunduense Trautv. et C.A. Mey. Клен желтый 148.

velutinum Boiss. Клен бархатистый туполистный 149. arguta (Siebold et Zucc.) Planch. ex Miq. Актинидия острая 150. kolomikta (Maxim. et Rupr.) Maxim. Актинидия коломикта 151. coggygria Scop. Скумпия кожевенная 152. obovatus Raf. Скумпия обратнояйцевидная 153. aromatica Aiton Сумах ароматный 154. radicans L. Сумах стелющийся (корневой) 155. toxicodendron L. Сумах ядовитый 156. typhina L. Сумах оленерогий, пушистый, уксусное дерево 157. minor L. Барвинок малый 158. verticillata (L.) A.Gray Падуб мутовчатый 159. divaricatus (Siebold et Zucc.) Seem. Акантопанакс растопыренный 160. giraldii Harms Акантопанакс Жиральда 161. sessiliflorus (Rupr. et Maxim.) Seem. Акантопанакс сидячецветковый 162. spinosus (L.f.) Miq. Акантопанакс колючий 163. cordata Thunb. Аралия сердцевидная КК РФ 2005 2 164. continentalis Kitag. Аралия материкаовая КК РФ 2005 2 165. hispida Vent. Аралия щетинистая 166. mandshurica Rupr. et Maxim. Аралия маньчжурская 167. henryi Oliv. Свободноягодник Генри 168. senticosus (Rupr. et Maxim.) Maxim. Свободноягодник колючий 169. setchuenensis (Harms) Nakai Свободноягодник сычуанский 170. sesiliflorus (Rupr.es Maxim) Свободноягодник сидяцветковый 171. colchica (K. Koch) K. Koch Плющ колхидский 172. helix L. Плющ обыкновенный 173. septemlobus (Thunb.) Koidz. Калопанакс семилопастной, диморфант КК РФ 2005 3 174. durior Hill Кирказон твердый, крупнолистный 175. clematitis L. Кирказон ломоносовидный 176. manshuriensis Kom. Кирказон маньчуржский КК РФ 2005 1 177. tomentosa Sims Кирказон пушистый, Аристолохия войлочная 178. curassavica L. Ваточник Курассавский 179. syriaca L. Ваточник сирийский 180. graeca L. Обвойник греческий 181. sepium Bunge Обвойник заборный 182. aetnensis C. Presl Барбарис этненский 183. aggregata C.K.Schneid. Барабарис агрегатный 184. angulosa Wall. ex Hook.f. et Thoms. Барбарис угловатый 185. amurensis Rupr. Барбарис амурский 186. aristata DC. Барбарис остистый 187. asiatica Roxb. ex DC. Барбарис остистый 188. beaniana C.K.Schneid. Барбарис Беана 189. bidentata Lechl. Барбарис густоцветковый 190. canadensis Mill. Барабарис канадский 191. candidula (C.K.Schneid.) C.K.Schneid. Барбарис сизо-белый 192. circumserrata C.K.Schneid. Барбарис кругомпильчатый 193. densiflora Rafin. Барбарис густоцветковый 194. diaphana Maxim. Барарис прозрачный 195. dictyophylla Franch. Барбарис сетчатолистный 196. dielsiana Fedde Барбарис Дильса 197. edgeworthiana (Edgew.) C.K.Schneid. Барбарис Эдгеворта 198. francisci-ferdinandi C.K.Schneid. Барбарис Франциска-Фердинанда 199. gagnepainii C.K.Schneid. Барбарис Ганьепена 200. iberica Stev. et Fisch. ex DC. Барбарис иберийский 201. integerrima Bunge Барбарис цельнокрайний 202. japonica C.K.Schneid. Барбарис японский 203. kansuensis C.K.Schneid. Барбарис ганьсуйский 204. karkaralensis Kornil. et Potapov Барбарис каркаралинский 205. koreana Palib. Барбарис корейский 206. lucida Schrad. Барбарис лищий 207. lycioides Stapf. Барбарис дерезовидный 208. lycium Royle Барбарис лиций 209. morrisonensis Hayata Барбарис Моррисона 210. nummularia Bunge Барбарис монетовидный 211. petiolaris Wall. ex G.Don Барбарис черешковый 212. poiretii C.K.Schneid. Барбарис Пуаре 213. polyantha Hemsl. Барбарис многоцветковый 214. sibirica Pall. Барбарис сибирский 215. sieboldii Miq. Барбарис Зибольда 216. silva-taroucana C.K.Schneid. Барбарис Сильва-Таруки 217. sphaerocarpa Kar. et Kir. Барбарис шаровидноплодный 218. thibetica C.K.Schneid. Барбарис тибетский 219. thunbergii DC. Барбарис Тунберга 220. tischleri C.K.Schneid. Барбарис Тишлера 221. turkomanica Kar. Барбарис тркменский 222. vernae C.K. Schneid. Барбарис весенний 223. virescens Hook.f. Барбарис зеленоватый 224. verruculosa Hemsl. et E.H.Wilson Барбарис бородавчатый 225. vulgaris L. Барбарис обыкновенный 226. x cerasina Schrad. Барбарис вишневый 227. wilsonii Hemsl. Барбарис Вильсона 228. aquifolium (Pursh) Nutt. Магония падуболистная 229. japonica (Thunb.) DC. Магония японская 230. repens (Lindl.) G.Don Магония ползучая 231. pinnata Fedde Магония перистая 232. barbata C.A.Mey. Ольха барадатая 233. crispa (Aiton.) Pursh Ольха кучерявая 234. firma Siebold et Zucc. Ольха твердая 235. glutinosa (L.) Gaertn. Ольха клейкая, черная 236. hirsuta Turcz. ex Rupr. Ольха пушистая 237. hybrida Rchb. Ольха гибридная 238. incana (L.) Moench Ольха серая 239. japonica (Thunb.) Steud. Ольха японская 240. rubra Bong. Ольха красная 241. rugosa (Du Roi) Spreng. Ольха морщинистая 242. sibirica (Spach) Turcz. ex Kom. Ольха сибирская 243. tenuifolia Nutt. Ольха тонколистная 244. tinctoria Sarg. Ольха тонколистная 245. viridis (Chaix) DC. Ольха красильная 246. albosinensis Burkill Береза белая китайская 247. alleghaniensis Britton Береза аллеганская 248. alnoides Buch.-Ham. ex D.Don Береза ольхлвидная 249. andrewsi Nelson et Coult. Береза Андревса 250. borysthenica Klokov Береза днепровская 251. burmanii Cham. Береза Бурмана 252. celtiberica Rothm. et Carv.Vasc. Береза иберийская 253. costata Trautv. Береза ребристая 254. ermanii Cham. Береза.Эрмана, каменная 255. fontinalis Sarg. Береза ключевая 256. fruticosa Pall. Береза кустарниковая 257. fusca Pall. ex Georgi Береза бурая 258. grandifolia Litv. Береза крупнолистная 259. grandulifera (Regel) Bulter Береза крупнолистная 260. grossa Siebold et Zucc. Береза граболистная 261. hallii Howell Береза Холли 262. jacquemontii Spach Береза Жакмона 263. kamtschatica (Regel) Jansson ex V.N.Vassil. Береза японская 264. krylovii G.V.Krylov Береза Крылова 265. lenta L. Береза вишневая 266. litwinowii Doluch. Береза Литвинова 267. mandshurica (Regel.) Nakai Береза

маньчжурская 268. maximowicziana Regel Береза Максимовича КК РФ 2005 1 269. microphylla Bunge Береза мелколистная 270. nana L. Береза карликовая 271. neoalaskana Sarg. Берёза новоаляскская 272. obscura Kotula ex Fiek Береза темная 273. occidentalis Hook. Береза западная 274. oycoviensis Besser Береза ойцовская 275. papyrifera Marshall Береза бумажная 276. pendula Roth Береза повислая 277. populifolia Marshall Береза тополелистная 278. potanini Batalin Берёза Потанина 279. pubescens Ehrh. Береза пушистая 280. raddeana Trautv. Береза Радде КК РФ 2005 3 281. resinifera Britton Береза новоаляскская 282. schugnanica (B. Fedtsch.) Litv. Берёза шугнанская 283. subcordata Rudb. Береза полусердцевидная 284. tatewakiana M.Ohki et Watan. Береза Таке 285. tianschanica Rupr. Береза тяньшанская 286. tortuosa Ledeb. Береза извилистая 287. turkestanica Litv. Береза туркестанская 288. ulmifolia Siebold et Zucc. Береза ильмолистная 289. x aurata Borkh. Береза золотистая 290. fruticosa (Rupr.) Pouzar Душекия кустарниковая 291. manschurica (Callier ex Kom.) Pouzar Душекия маньчжурская 292. bignonioides Walter Катальпана бигноноевидная 293. erythrorhizon Siebold et Zucc. Воробейник краснокорневой 294. sempervirens L. Иберис вечнозеленый 295. albiflora Hemsl. Буддлея белоцветковая 296. davidii Franch. Буддлея Давида 297. japonica Hemsl. Буддлея японская 298. sempervirens L. Самит вечнозеленый 299. terminalis Siebold et Zucc. Пахизандра верхушечная 300. coreana Nakai Абелия корейсеая 301. mosanensis T.H.Chung ex Nakai Абедия монетчатая 302. lonicera Mill. Диервилла жимолостная 303. rivularis Gatt. Диервилла ручейная 304. sessilifolia Buckley Диервилла сидячелистная 305. amabilis Graebn. Кольквиция прелестная 306. alpigena L. Жимолость альпийская 307. altaica Pall. Жимолость алтайская 308. caerulea L. Жимолость синяя КК РФ 2005 2 309. caprifolia L. Жимолость каприфоль 310. caucasica Pall. Жимолость кавказская 311. chrysantha Turcz. ex Ledeb. Жимолость золотистая 312. deflexicalyx Batalin Жимолость отогнуточашечная 313. demissa Rehd. Жимолостьпоникшая 314. dioica L. Жимолость сизая 315. edulis Turcz. ex Freyn Жимолость съедобная 316. gibbiflora (Rupr.) Dippel Жимолость горбатоцветная 317. glutinosa Vis. Жимолость клейкая 318. gynochlamydea Hemsl. ex Forb. et Hemsl. Жимолость пестичнопокровная 319. ferdinandi Frach. Жимолость Фердинанда 320. flava Sims Жимолость желтая 321. fragrantissima Lindl. et Paxton Жимолость душистейшая 322. hispida Pall. ex Roem. et Schult. Жимолость щетинистая 323. involucrata (Richardson) Banks ex Spreng. Жимолость покрывальная 324. koehneana Rehder Жимолость Коне 325. maackii (Rupr.) Maxim. Жимолость Маака 326. maximowiczii (Rupr.) Regel Жимолость Максимовича 327. microphylla Willd. ex Roem. et Schult. Жимолость мелколистная 328. morrowii A.Gray Жимолость Моррoу 329. nervosa Maxim. Жимолость жилковая 330. nigra L. Жимолость черная 331. olgae Regel et Schmalh. Жимолость Ольги 332. orientalis Lam. Жимолость восточная 333. pallasii Ledeb. Жимолость Палласа 334. periclymenum L. Жимолость вьющаяся 335. pileata Oliv. Жимолость шапочная 336. quinquelocularis Hardw. Жимолость пятигнездная 337. ruprechtiana Regel Жимолость Рупрехта 338. sachalinensis (F.Schmidt) Nakai Жимолость Сахалинская 339. schneideriana Rehder Жимолость Шнайдера 340. sempervirens L. Жимолость вечнозеленая 341. standishii Jacques Жимолость Стендиша 342. syringantha Maxim. Жимолость сиренецветущая 343. tatarica L. Жимолость татарская 344. xylosteum L. Жимолость обыкновенная 345. albus (L.) S.F. Blake Снежноягодник белый 346. hesperius G.N. Jones Снежноягодник вечерний 347. mollis Nutt. Снежноягодник мягкий 348. occidentalis Hook. Снежноягодник западный 349. rotundifolius A.Gray Снежноягодник круглолистный 350. vaccinioides Rydb. Снежноягодник черниковидный 351. himalayanum Wall. Трехкосточник красноплодный, гималайский 352. decora (Nakai) Nakai Вейгела безкорая, декоративная 353. hortensis (Siebold et Zucc.) K. Koch Вейгела садовая 354. floribunda (Siebold et Zucc.) K. Koch Вейгела обльноцветущая 355. florida (Bunge) A.DC. Вейгела цветушая 356. japonica Thunb. Вейгела японская 357. maximowiczii (S.Moore) Rehder Вейгела Максимовича 358. middendorffiana (Carriere) K.Koch Вейгела Мидденфдрофа 359. praecox (Lemoine) L.H.Bailey Вейгела ранняя 360. subsessilis (Nakai) L. H. Bailey Вейгела обильноцветущая 361. trifida Moench Вейгела трехраздельная 362. flagellaris Rupr. Древогубец плетеобразный 363. orbiculatus Thunb. Древогубец круглолистный 364. scandens L. Древогубец лазящий 365. strigillosus Nakai Древогубец щетковидный 366. alatus (Thunb.) Siebold Бересклет крылатый 367. europaeus L. Б.Европейский 368. fortunei Hand.-Mazz. Бересклет Форчуна /Укореняющийся/ 369. hamiltonianus Wall. Бересклет Гамильтона 370. hians Koehne Бересклет зияющий 371. latifolius (L.) Mill. Бересклет широколистный 372. maackii Rupr. Бересклет Маака 373. macropterus Rupr. Бересклет большекрылый 374. maximowiczianus Prokh. Бересклет Максимовича 375. melananthus Franch. et Sav. Бересклет черноцветковый 376. miniata Tolm. Бересклет красноплодный 377. phellomana Loes. Бересклет пробковый 378. planipes (Koehne) Koehne Бересклет плоскочерешковый 379. sieboldianus Blume Бересклет Зибольда 380. verrucosus Scop. Бересклет бородавчатый 381. yedoensis Koehne Бересклет иезский 382. regelii Sprague et Takeda Триптеригиум Регеля 383. japonicum Siebold et Zucc. ex J.J.Hoffm. et J.H.Schult.bis Багрянник японский 384. apenninum (L.) Mill. Солнцецвет апеннинский 385. nummularium (L.) Mill. Солнцецвет монетолистный КК Карелии 386. alba L. Свидина белая 387.

amomum Mill. Свидина душиая 388. australis C.A.Mey. Свидина южная 389. baileyi J.M.Coult. et W.H.Evans Свидина Бейли 390. bretschneideri L. Henry Свидина Бретшнейдера 391. hemsleyi C.K.Schneid. et Wangerin Свидина Гемсли 392. mas L. Дерен мужской,кизил 393. racemosa Lam. Свидина кистьевая 394. rugosa Lam. Свидина морщинистая 395. betulus L. Граб обыкновенный 396. caroliniana Walter Граб Каролинский 397. cordata Blume Граб сердцелистный 398. japonica Blume Граб японский 399. americana Marshall Лещина американская 400. avellana L. Лещина обыкновенная 401. chinensis Franch. Лещина китайская 402. colurna L. Лещина древовидная,медвежий орех КК РФ 2005 2 403. cornuta Marshall Лещина рогатая 404. heterophylla Fisch. ex Trautv. Лещина разнолистная 405. mandshurica Maxim. Лещина маньчжурская 406. maxima Mill. Лещина крупная, ломбардский орех 407. sieboldiana Blume Лещина Зибольда 408. thibetica Batal. Лещина тибетская 409. carpinifolia Scop. Хмелеграб обыкновенный КК РФ 2005 2 410. japonica Sarg. Хмелеграб японский 411. virginiana (Mill.) K. Koch Хмелеграб виргинский 412. argentea Pursh Лох серебристый 413. multiflora Thunb. Лох многоцветковый 414. rhamnoides L. Облепиха крушиновая 415. argentea (Pursh) Nutt. Шефердия серебристая 416. spiculifolia (Salisb.) Rchb. Брукенталия остролистная 417. vulgaris (L.) Hull Вереск обыкновенный 418. procumbens L. Гаультерия лежачая 419. calyculata (L.) Moench Хамедафна болотная 420. carnea L. Эрика румяная или травяная 421. groenlandicum Oeder Багульник гренландский 422. fontanesiana (Steud.) Sleumer Леукотоэ Дефонтена 423. racemosa (L.) A. Gray Леукотоэ кистевидная 424. pentandra Maxim. Менцизия Пятитычинковая 425. vilossa (Thunb.) DC Лиония мариана 426. albrechtii Maxim. Рододендрон Альбрехта 427. atlanticum (Ashe) Rehder Рододендрон атлантический 428. brachycarpum D.Don brachycarpum D.Don ex G.Don Рододендрон короткоплодный 429. calendulaceum (Michx.) Torr. Рододендрон ноготковидный 430. camtschaticum Pall. Рододендрон Камчатский 431. canadense (L.) Torr. Рододендрон Канадский 432. carolinianum Rehder Рододендрон каролинский 433. catawbiense Michx. Рододендрон катевбинский 434. caucasicum Pall. Рододендрон кавказский 435. dauricum L. Рододендрон даурский 436. fastigiatum Franch. Рододендрон равновысокий 437. faurieri Franch. Рододендрон Фори КК РФ 2005 3 438. ferrugineum L. Рододендрон ржавый 439. fortunei Lindl. Рододендрон Форчуна 440. hirsutum L. Рододендрон жестковолосистый 441. insigne Hemsl. et E.H.Wilson Рододендрон чудесный 442. japonicum (Gray) Suring. Рододендрон японский 443. ledebourii Pojark. Рододендрон Ледебура 444. luteum Sweet Рододендрон желтый 445. longesquamatum S.K.Schneid. Рододе□ндрон длинночешуйчатый, Бретта 446. macrophyllum D. Don ex G.Don Рододендрон крупнолистный 447. maximum L. Рододендрон крупнейший 448. mucronulatum Turcz. Рододендрон остроконечный 449. occidentale (Torr. et A.Gray) A.Gray Рододендрон западный 450. oreodoxa Franch. Рододендрон украшающий 451. prunifolium (Small) Millais Рододендрон сливолистный 452. schlippenbachii Maxim. Рододендрон Шлиппенбаха КК РФ 2005 2 453. sichotense Pojark. P. Сихотинский 454. smirnowii Trautv. Рододендрон Смирнова 455. vaseyi A. Gray Рододендрон Вазея 456. viscosum (L.) Torr. Рододендрон Клейкий 457. macrocarpon Aiton Клюква крупноплодная 458. vitis-idaea L. Брусника обыкновенная 459. myrtillus L. Черника обыкновенная 460. pulverulenta (Bartz. ex Willd.) Poll. Зенобия припудренная 461. suffruticosa (Pall.) Rehd. Секуринега полукустарниковая 462. californica Nutt. Аморфа калифорнийская 463. fruticosa L. Амфора кустарниковая 464. arborescens Lam. Карагана древовидная, желтая акация 465. decorticans Hemsl. Карагана обескоривающаяся 466. densa Kom. Карагана густая 467. frutex (L.) K.Koch Карагана кустарник, дереза 468. pygmaea (L.) DC. Карагана кардиковая 469. turkestanica Kom. Карагана туркестанская 470. ussuriensis (Regel) Pojark. in Kom. Карагана уссурийская 471. blockianus (Pawl.) Klaskova Ракитник (Хамецитизус) Блоцкого 472. hirsutus (L.) Link. Ракитник волосистый 473. lindemannii (V.I.Krecz.) Klask. Ракитник Линдемана 474. rochelii (Wierzb. ex Griseb. et Schenk) Rothm. Хамецитизус Рошаля 475. ruthenicus (Fisch. ex Wołłosz.) Klask. Ракитник русский 476. supinus (L.) Link Ракитник лежачий 477. lutea (Michx.) K.Koch Кладрастис желтый 478. arborescens L. Пузырник древовидный 479. penduliflorum Wall. Десмодиум повислоцветковый 480. germanica L. Дрок германский 481. florida L. Дрок флоридский 482. tinctoria L. Дрок красильный 483. alpinum (Mill.) Berchtold et J.Pres Бобовник альпийский 484. anagyroides Medik. Бобовник анагиролистный, золотой дождь 485. nigricans (L.) Griseb. Острокильница чернеющая 486. thunbergii (DC.) Nakai Леспедеца Тунберга 487. amurensis Rupr. et Maxim. Маакия амурская 488. luxurians (Dieck) Rydb. Робиния пышная 489. pseudoacacia L. Робиния лжеакация, белая акация 490. sativa Mill. Каштан съедобный, посевной 491. grandifolia Ehrh. Бук крупнолистный 492. orientalis Lipsky Бук восточный 493. sylvatica L. Бук лесной, европейский 494. alba L. Дуб белый 495. acuminata M. Martens et Galeotti Дуб заостренный 496. castaneifolia C.A.Mey. x robur L. Дуб каштанолистный 497. coccinea Munchh. Дуб шарлаховый 498. crispula Blume Дуб курчавенький 499. imbricaria Michx. Дуб черепитчатый 500. macranthera Fisch. et Mey. ex Hohen. Дуб крупнопыльниковый 501. macrocarpa Michx. Дуб крупноплодный 502. mongolica Fisch. ex Ledeb. Дуб монгольский 503. palustris Münchh. Дуб болотный 504.

petraea (Matt.) Liebl. Дуб скальный 505. robur L. Дуб черешчатый 506. rubra L. Дуб красный, северный 507. acicularis (Smith) Spach. Крыжовник игольчатый 508. alpesrtris Berger Крыжовник приальпийский 509. burejensis (F.Schmidt) Berger Крыжовник буреинский 510. divaricata (Douglas) Coville et Britton Крыжовник изменчивый 511. nivea (Lindl.) Spach Крыжовник снежный 512. reclinata (L.) Mill. Крыжовник европейский, отклоненный 513. stenocarpa (Maxim.) Los. Крыжовник узкоплодный 514. alpinum L. Смородина альпийская 515. altissimum Turcz. ex Pojark. Смородина высочайшая 516. amatoris Pavl. Смородина любительская /Версальская Белая 517. atropurpureum C.A.Mey. Смородина темно-пурпуровая, кислица 518. aureum Pursh Смородина золотая 519. biebersteinii Berl. ex DC. Смородина Биберштейна 520. diacanthum Pall. Смородина двуиглая, таранушка 521. glabellum (Trautv. et C.A.Mey.) Hedl. Смородина голенькая 522. glaciale Wall. Смородина ледяная 523. hispidulum (Jancz.) Pojark. Смородина щетинистая, кислица 524. hispidulum (Jancz.) Pojark. Смородина щетинистая 525. latifolium Jancz. Смородина широколистная 526. maximowiczianum Kom. Смородина Максимовича 527. nigrum L. Смородина черная 528. oxyacanthoides L. Смородина озёрная 529. palczewskii (Jancz.) Pojark. Смородина Пальчевского 530. petraeum Wulf Смородина каменная 531. rubrum L. Смородина красная 532. spicatum Robson Смородина колосковая 533. major Lodd. Фотергилла 534. monticola Ashe Фотергилла низкорослая 535. japonica Siebold et Zucc. Гамамелия японский 536. mollis Oliv. ex Forb. & Hemsl. Гамамелия мягкий 537. vernalis Sarg. Гаммамелис весенний 538. virginiana L. Гаммамелис виргинский 539. persica C.A.Mey. Парротия персидская 540. glabra Willd. Каштан конский голый 541. hippocastanum L. Каштан конский обыкновенный 542. octandra Marshall Каштан конский восьмитычинковый 543. crenata Siebold et Zucc. Дейция городчатая 544. parviflora Bunge Дейция мелкоцветковая 545. scabra Thunb. Дейция шершавая 546. schneideriana Rehder Дейция Шнайдера 547. aspera Buch.-Ham. ex D.Don Гортензия колючая 548. bretschneideri Dipp. Гортензия Бретшнейдера 549. heteromalla D. Don Гортензия растопыренная 550. incognita Wolf. Гортензия неизвестная 551. paniculata Siebold Гортензия метельчатая 552. petiolaris Siebold et Zucc. Гортензия черешковая КК РФ 2005 2 553. radiata Walt. Гортензия лучистая 554. serrata (Thunb.) Ser. Гортензия пильчатая 555. xanthoneura Diels. Гортензия золотистожилковая 556. americana Torr. et A. Gray Джемсия американская 557. caucasicus Koehne Чубушник кавказский 558. coronarius L. Чубушник венечный 559. delavayi L.Henry Чубушник Делавея 560. hybridus Чубушник гибридный 561. incanus Koehne Чубушник седоватый 562. inodorus L. Чубушник непахучий 563. intectus Beadle Чубушник покрытый 564. latifolius Schrad. ex DC. Чубушник широколистный 565. lewisii Pursh Чубушник Льюиса 566. magdalenae Koehne Чубушник Магдалины 567. microphyllus A.Gray Чубушник мелколистный 568. nepalensis Koehne Чубушник непальский 569. pekinensis Rupr. Чубушник пекинский 570. purpurascens (Koehne) Rehder Чубушник пурпурный 571. satsumanus Siebold ex Miq. Чубушник Сатзуми 572. schrenkii Rupr. et Maxim. Чубушник Шренка 573. sericanthus Koehne Чубушник шелковистый 574. tenuifolius Rupr. ex Maxim. Чубушник тонколистный 575. tomentosus Royle Чубушник войлочный 576. x virginalis Rehd. Чубушник девичий 577. x zeyheri Schrad. Чубушник Цейера 578. hydrangeoides Siebold et Zucc. Схизофрагма гортензиевидная КК РФ 2005 1 579. androsaemum L. Зверобой двубратственный, красильный 580. frondosum Michx. Зверобой олиственный 581. olympicum L. Зверобой олимпийский 582. aquatica (F.Michx.) Elliott Кария водяная 583. cordiformis (Wangenh.) K.Koch Кария сердцевидная 584. ovata (Mill.) K.Koch Кария овальная, Гикори лохматый, Кария косматая 585. ailantifolia Carriere Орех айлантолистный КК РФ 2005 3 586. cinerea L. Орех серый 587. cordiformis Maxim. Орех сердцевидный 588. mandshurica Maxim. Орех маньчжурский 589. nigra L. Орех черный 590. regia L. Орех грецкий 591. rupestris Engelm. Орех мелкоплодный 592. pterocarpa (Michx.) Kunth et J. Jljinsk. Птерокария (Лапина) кавказская 593. rhoifolia Siebold et Zucc. Птерокария сумахолистная 594. officinalis L. Иссоп лекарственный 595. angustifolia Mill. Лаванда 596. tulipifera L. Лириодендрон тюльпанный, тюльпанное дерево 597. acuminata L. Магнолия длиннозаостренная 598. kobus DC Магнолия кобус 599. stellata (Siebold et Zucc.) Maxim. Магнолия звездчатая 600. canadense L. Луносемянник канадский 601. dauricum DC. Лунносемянник даурский 602. alba L. Шелковица белая 603. nigra L. Шелковица черная 604. europaea Degen et Bald. Форзиция европейская 605. giraldiana Lingelsh. Форзиция Джиральда 606. ovata Nakai Форзиция яйцевидная 607. suspensa (Thunb.) Vahl Форзиция свисающая 608. viridissima Lindl. Форзиция зеленейшая 609. x intermedia Zabel Форзиция средняя 610. americana L. Ясень американский 611. angustifolia Vahl Ясень узколистный 612. bungeana A.DC. Яснь Бунге 613. excelsior L. Ясень обыкновенный 614. lanceolata Borkh. Ясень ланцетный 615. mandshurica Rupr. Яснь маньчжурский 616. oregona Nutt. Ясень орегонский 617. ornus L. Ясень белый 618. oxycarpa Willd. oxycarpa M.Bieb.ex Willd. Ясень остроплодный 619. pennsylvanica Marshall Ясень пенсильванский 620. rhynchophylla Hance Ясень носолистный 621. sogdiana Bunge Ясень согдинский 622. velutina Torr. Яснь бархатный 623. xanthoxyloides (Don.) DC. Ясень желтодревесный 624. vulgare L. Бирючина обыкновенная 625. yezoense Nakai

Бирючина иезская 626. amurensis Rupr. Сирень амурская 627. emodi Wall. ex G.Don Сирень гималайский 628. japonica Decne. Сирень японская 629. josikaea J.Jacq. ex Rchb. Сирень венгерская 630. komarowii C.K.Schneid. Сирень Комарова 631. meyeri C.K. Schneid. Сирень Мейера 632. oblata Lindl. ex Carrière Сирень широколистная 633. pekinensis Rupr. Сирень (Трескун) пекинский 634. pubescens Turcz. Сирень пушистая 635. reflexa C.K.Schneid. Сирень отогнутая 636. reticulata (Blume) H.Hara Сирень сетчатая 637. sweginzowii Koehne et Lingelsh. Сирень Звягинцева 638. tigerstedtii H.Sm. Сирень тигерская 639. tomentella Bureau et Franch. Сирень тонковолосистая 640. velutina Kom. Сирень бархатистая 641. villosa Vahl Сирень мохнатая 642. vulgaris L. Сирень обыкновенная 643. wolfii C.K.Schneid. Сирень Вольфа 644. x henryi C.K.Schneid. Сирень Генри 645. x persica L. Сирень персидская 646. yunnanensis Franch. Сирень юннаньская 647. arborea Donn Пеон древовидный 648. delavayi Franch. Пеон Делавея 649. tenuifolia L. Пеон узколистный 650. alpina L. Княжник альпийский 651. sibirica sibirica L. Княжник сибирский 652. fusca Turcz. Ломонос бурый 653. mandschurica Rupr. Ломонос маньчжурский 654. recta L. Ломонос прямой 655. alnus Mill. Крушина ольховидная, ломкая 656. rupestris (Scop.) Schur Крушина скальная 657. alnifolia L'Hér. Жостер ольхолистный 658. alpina L. Жеостер альпийский 659. caroliniana Walter Жостер каролинский 660. cathartica L. Жостер слабительный 661. costata Maxim. Жостер ребристолистный 662. crenata Siebold et Zucc. Жостер зазубреннолистная 663. dahuricus Pall. Жостер даурский 664. diamantiaca Nakai Жостер диамантский 665. erythoxylon Pall. Жостер красное деревцо 666. globosa Bunge Жостер шаровидный 667. libanotica Boiss. Жостер ливанский 668. japonica Maxim. Жостер японский 669. leptophylla C.K.Schneid. Жостер узколистный 670. pallasii Fisch. et C.A.Mey. Жостер Палласа 671. purshiana DC. Жостер Пурша 672. saxatilis Jacq. Жостер скальный 673. spathulifolia Fisch. et C.A.Mey. Жостер лопатчатолистный 674. tinctoria Waldst. et Kit. Жостер красящий 675. ussuriensis J.J.Vassil. Жостер уссурийский 676. utilis Decne. Жостер полезный 677. alnifolia (Nutt.) Nutt. ex M. Roem. Ирга ольхолистная 678. canadensis (L.) Medik. Ирга канадская 679. cretica DC. Ирга критская 680. florida Lindl. Ирга обильноцветущая 681. oligocarpa Roem. Ирга малоплодная 682. ovalis Medik. Ирга овальная 683. sanguinea (Pursh) DC. Ирга кроваво-красная 684. siskiyouensis C.K. Schneid. Ирга систионензис 685. spicata (Lam.) K. Koch Ирга колосистая 686. utahensis Koehne Ирга ютская 687. georgica Desf. Миндаль грузинский 688. ledebouriana Schlecht. Миндаль Ледебура 689. nana L. миндаль низкий, степной 690. mandshurica (Maxim.) Skvortsov Абрикос маньчжурский КК РФ 2005 3 691. sibirica (L.) Lam. Абрикос сибирский 692. vulgaris Lam. Абрикос обыкновенный 693. melanocarpa (Michx.) Elliott Арония черноплодная 694. mitschurinii A.K.Skvortsov & Yu.K.Maĭtulina Арония маньчжурская 695. aethusifolius Nakai Волжанка кокорышелистная 696. dioicus (Walt.) Fernald Волжанка обыкновенная 697. hybrida hort. Церападус гибридный 698. avium (L.) Moench Вишня птичья, черешня 699. fruticosa (Pall.) Woronow Вишня кустарниковая 700. maximowiczii (Rupr.) Kom. Вишня Максимовича 701. pensylvanica (L.fil.) Loisel. Вишня пенсильванская 702. sachalinensis (Fr. Schmidt) Kom. et Klob.-Alis Вишня сахалинская 703. serrulata (Lindl.) Loudon Вишня мелкопильчатая 704. tomentosa (Thunb.) Wall. ex T.T.Yu et C.L.Li Вишня войлочная 705. vulgaris Mill. Вишня обыкновенная 706. japonica (Thunb.) Lindl. ex Spanch Хеномелес японский, японская айва 707. lagenaria (Loisel.) Koidz. lagenaria Koidz. Хеномелес лагенария 708. speciosa (Sweet) Nakai Хеномелес прекрасная 709. superba (Frahm) Rehder Хеномелес превосходный 710. acutifolius Turcz. Кизильник остролистный 711. adpressus Bois Кизильник прижатый 712. allochrous Pojark. Кизильник многоцветный 713. amoenus E.H. Wilson Кизильник прелестный 714. apiculatus Rehder et E.H.Wilson Кизильник остроконечный 715. ascendens Flinck et Hylmo Кизильник приподнимающийся 716. bullatus Bois Кизильник пузырчатый 717. dammeri C.K.Schneid. Кизильник Даммера 718. dielsianus E. Pritz. ex Diels Кизильник Дильса 719. divaricatus Rehder et E.H.Wilson Кизильник растопыренный 720. elegans Flinck et Hylmo Кизильник элегантный 721. foveolatus Rehder et E.H. Wilson Кизильник ячеистый 722. franchetii Boiss. franchetii Bois Кизильник Франше 723. horizontalis Decne. Кизильник горизонтальный 724. integerrimus Medik. Кизильник цельнокрайний КК Карелии 725. lucidus Schlechtd. Кизильник блестящий КК РФ 2005 3 726. melanocarpus Lodd., G.Lodd. et W.Lodd. Кизильник черноплодный КК Карелии 727. moupinensis Franch. Кизильник мупинский 728. multiflorus Bunge Кизильник многоцветковый 729. nansachan Mott Кизильник наншанский 730. obscurus Rehder & E.H.Wilson Кизильник лосняющийся 731. polyanthemus E.L.Wolf Кизильник многоцветковый 732. racemiflorus (Desf.) K.Koch. Кизильник кистевой 733. roseus Edgew. Кизильник розовый 734. salicifolius Franch. Кизильник иволистный 735. tomentosus Lindl. Кизильник войлочный 736. uniflorus Bunge Кизильник одноцветковый 737. alemanniensis Cinovskis Боярышник германский 738. almaatensis Pojark. Боярышник алмаатинский 739. altaica Lange Боярышник алтайский 740. ambigua C.A.Mey. ex A.K.Becker Боярышник сомнительный 741. arnoldiana Sarg. Боярышник Арнольда 742. azarolus L. Боярышник азароль 743. brainerdii Sarg. Боярышник брайнерда 744. bretschneideri C.K.Schneid. Боярышник Бретшнейдера 745. calpodendron (Ehrh.) Medik.

Боярышник урновидный 746. chlorosarca Maxim. Боярышник зеленомясный 747. coccinioides Ashe Боярышник шарлаховидный 748. crus-galli L. Боярышник петушья шпора 749. curvisepala Lindm. Боярышник отогнуточашелистиковый 750. dahurica Koehne ex C.K. Schneid. Боярышник даурский 751. dipyrena Pojark. Боярышник косочашечковый 752. douglasii Lindl. Боярышник Дугласа 753. ellwangeriana Sarg. Боярышник Эльвангера 754. flabellata (Bosc ex Spach) Rydb. Боярышник вееровидный 755. grignoniensis Mouill.ex Wein Боярышник григнонензис 756. hissarica Pojark. Боярышник гиссарский 757. holmesiana Ashe Боярышник Холмса 758. horrida Medik. Боярышник страшный 759. intricata Lange Боярышник переплетенный 760. jonesiae Sarg. Боярышник Джонси 761. korolkowii L.Henry Боярышник Королькова 762. laevigata (Poir.) DC. Боярышник вылощенный 763. macracantha Lodd. ex Loudon Боярышник крупноколючковый 764. macrosperma Ashe Боярышник крупносемянный 765. maximowiczii C.K.Schneid. Боярышник Максимовича 766. missouriensis Ashe Боярышник миссурийский 767. mollis (Torr. et A.Gray) Scheele Боярышник мягкий 768. monogyna Jacq. Боярышник однопестичный 769. orientalis Pall. ex Bieb. Боярышник восточный 770. pedicellata Sarg. Боярышник стебельчатый 771. pentagyna Waldst. et Kit. Боярышник пятипестичный 772. pinnatifida Bunge Боярышник перистонадрезанный 773. pseudoambigua Pojark. Боярышник ложносомнительный 774. pseudomelanocarpa M. Pop. ex Pojark. Боярышник ложночерноплодный 775. punctata Jacq. Боярышник точечный 776. rivularis Nutt. Боярышник приречный 777. sanguinea Pall. Боярышник кроваво-красный 778. songarica K. Koch Боярышник джунгарский 779. stevenii Pojark. Боярышник Стевена 780. submollis Sarg. Боярышник мягковатый 781. succulenta Schrad. ex Link Боярышник сочный 782. tanacetifolia (Lam.) Pers. Боярышник пижмолистный 783. tianschanica Pojark. Боярышник тяньшанский 784. transcaspica Pojark. Боярышник закаспийский 785. turcomanica Pojark. Боярышник туркменский 786. turkestanica Pojark. Боярышник туркестанский 787. x prunifolia (Poir.) Pers. Боярышник сливолистный 788. oblonga Mill. Айва продолговатая, обыкновенная 789. giraldii Hesse Экзохорда Джиральда 790. korolkowii Lavallée Экзохорда Королькова 791. racemosa (Lindl.) Rehde Экзохорда кистистая 792. x macrantha (Lemoine) Schneid. Экзохорда крупноцветковая 793. discolor (Pursh) Maxim. Холодискус разноцветный 794. ulmifolia (Franch.) Pachom. Луизеания вязолистая 795. baccata (L.) Borkh. Яблоня ягодная 796. domestica Borkh. Яблоня домашняя 797. florentina (Zucc.) C.K.Schneid. Яблоня флорентийская 798. halliana Koehne Яблоня Холла 799. mandshurica (Maxim.) Kom. ex Juz. Яблоня маньчжурская 800. niedzwetzkyana Dieck ex Koehne Яблоня Недзвецкого 801. orientalis Uglitzk. Яблоня восточная 802. prunifolia (Willd.) Borkh. Яблоня сливолистная, китайская 803. rockii Rehder Яблоня Рока 804. sargentii Rehder Яблоня Саржента 805. sieversii (Ledeb.) M. Roem. Яблоня Сиверса 806. spectabilis (Aiton) Borkh. Яблоня замечательная 807. sylvestris (L.) Mill. Яблоня лесная 808. x hartwigii Koehne Яблоня Гартвига 809. x zumi (Matsum.) Rehd. Яблоня Цуми 810. germanica L. Мушмула германская 811. Neillia affinis Hemsley Нейлия родственна 812. longiracemosa Hemsl. Нейлия длиннокистистая 813. sinensis Oliv. Нейлия китайская 814. cerasiformis (Torr. et A.Gray ex Hook. et Arn.) Greene Эмлерия вишнеподобная 815. Padellus mahaleb (L.) Vassilcz. Паделлюс магалеб, антипка 816. asiatica Kom. Черемуха азиатская 817. avium Mill. Черемуха обыкновенная 818. grayana (Maxim.) C.K. Schneid. Черемуха Грея 819. maackii (Rupr.) Kom. Черемуха Маака 820. serotina Ehrh. Черемуха поздняя 821. virginiana (L.) Mill. Черемуха виргинская 822. davurica (Nestl.) Ikonn. Курильский чай даурский 823. fruticosa (L.) O.Schwarz Курильский чай кустарниковый 824. villosa (Thunb.) DC. Фотиния мохнатая 825. amurensis (Maxim.) Maxim. Пузыреплодник амурский 826. bracteatus (Rydb.) Rehder Пузыреплодник прицветниковый 827. capitatus (Pursh) Kuntze Пузыреплодник головчатый 828. intermedius (Rydb.) C.K.Schneid. Пузыреплодник промежуточный 829. malvaceus (Greene) Kuntze Пузыреплодник мальвообразный 830. opulifolius (L.) Maxim. Пузыреплодник калинолистный 831. ribesifolia Kom. Пузыреплодник смородинолистный 832. stellatus (Rydb.) Rehder Пузыреплодник звездчатй 833. sinensis (Oliv.) Oliv. ex Bean Плоскосемянник китайский КК РФ 2005 2 834. brigantina Vill. Слива бригантина 835. divaricata Ledeb. Слива растопыренная, алыча 836. domestica L. Слива домашняя 837. pumila L. Слива карликовая 838. salicina Lindl. Слива китайская 839. sargentii Rehder Саккура 840. sinensis Pers. Слива мелколистная 841. sogdiana Vassilcz. Слива согдийская 842. spinosa L. Слива колючая, терн 843. stepposa Kotov Слива степная 844. ussuriensis Kovalev et Kostina Слива уссурийская 845. coccinea M.Roem. Пираканта ярко-красная 846. crenulata (D.Don) M.Roem. Пираканта городчатая 847. rogersiana (A.B.Jacks.) Bean Пираканта Роджерса 848. caucasica Fed. Груша кавказская 849. communis L. Груша обыкновенная 850. elaeagnifolia Pall. Груша лохолистная 851. nivalis Jacq. Груша белоснежная 852. regelii Rehder Груша Регеля 853. rossica A.D.Danilov Груша русская 854. serotina Rehd. Груша поздняя, песчаная 855. ussuriensis Maxim. Груша уссурийская 856. acicularis Lindl. Роза иглистая 857. amblyotis C.A.Mey. Роза тупоушковая 858. andreae Lange Роза Андреа 859. arkansana Porter Роза арканзасская 860. arvensis Huds. Роза пашенная 861. blanda Aiton Роза прелестная 862. bungeana Boiss. et Buhse

Роза Бунге 863. buschiana Chrshan. Роза Буша 864. caesia Sm. Роза голубовато-серая 865. canina L. Роза собачья 866. caudata Baker Роза хвостатая 867. centifolia L. Роза столистная 868. davurica Pall. Роза даурская 869. dumalis Bechst. Роза кустарниковидная 870. fedtschenkoana Regel Роза Федченко 871. gallica L. Роза французская 872. glauca Pourr. glauca Schott Роза сизая 873. hemispaerica Herrm. Роза полушаровидная 874. hugonis Hemsl. Роза хугонис 875. jacutica Juz. Роза якутская 876. kokanica (Regel) Regel ex Juz. Роза кокандская 877. laxa Retz. Роза рыхлая 878. luciae Franch. et Rochebr. ex Crép. Роза Люция 879. marrettii H.Lev. Роза Маррэ 880. majalis Herms. Роза майская 881. maximowicziana Regel Роза мелкоцветковая 882. micrantha Borrer Роза Максимовича 883. moyesii Hemsl. et E.H. Wilson Роза Мойези 884. multibracteata Hemsl. et E.H.Wilson Роза многоприцветниковая 885. multiflora Thunb. Роза многоцветковая 886. nutkana C.Presl Роза нутканская 887. oxyodon Boiss. Роза острозубая 888. palustris Marshall Роза болотная 889. pendulina L. Роза повислая 890. pisocarpa A.Gray Роза горохоплодная 891. roxburghii Tratt. Роза Роксбурга 892. rubiginosa L. Роза ржавчинная 893. rugosa Thunb. Роза морщинистая 894. spinosissima L. Роза колючейшая 895. tomentosa Sm. Роза войлочная 896. virginiana Mill. Роза виргинская 897. villosa L. Роза мохнатая 898. wichuraiana Crép. Роза Вихуры 899. woodsii Lindl. Роза Вудса 900. odoratum (L.) Rydb. Малиноклен душистый 901. affinis Weihe et Ness Ежеви ка скла дчатая 902. caesius L. Ежевика сизая 903. crataegifolius Bunge Малина боярышниколистная 904. idaeus L. Малина обыкновенная 905. illecebrosus Focke Малина соблазнительная 906. nessensis Hall Куманика, Ежеви ка не сская 907. parviflorus Nutt. Малина мелкоцветковая 908. phoenicolasius Maxim. Малина пурпурноплодная 909. sachalinensis (matsumuranus) Lev. Малина сахалинская 910. trifidus Thunb. Ежевика японо-китайская 911. altaiensis (Laxm.) C.K. Schneid Сибирка алтайская 912. arborea C.K.Schneid. Рябинник древовидный 913. lindleyana (Wall.) Maxim. Рябиник Линдлея 914. kirilowii (Regel et Tiling) Maxim. Рябинник Кирилова 915. pallasii (G.Don) Pojark. Рябинник Палласа 916. sorbifolia (L.) A.Braun Рябинник рябинолистный 917. pozdnjakovii Pojark Сорбокотонеастер Позднякова КК РФ 2005 3 918. albovii Zinserl. Рябина Альбова 919. alnifolia (Siebold et Zucc.) K.Koch Рябина ольхолистная 920. amurensis Koehne Рябина амурская 921. aria (L.) Crantz Рябина круглолистная, ария 922. aucuparia L. Рябина обыкновенная 923. austriaca (Beck) Hedl. Рябина австрийская 924. borbasii Jav. Рябина Борбаса 925. bristoliensis Wilmott Рябина бристольская 926. cashmiriana Hedl. Рябина кашмирская 927. caucasica Zinserl. Рябина кавказская 928. chamaemespilus (L.) Crantz Рябина приземистая 929. commixta Hedl. Рябина смешанная 930. discolor (Maxim.) Maxim. Рябина двухцветная 931. domestica L. Рябина домашняя 932. esserteauiana Koehne Рябина Эссерта 933. fedorovii Zaik. Рябина Федорова 934. fruticosa Steud. Рябина кустарниковая 935. gracilis (Siebold et Zucc.) K. Koch рябина изящная 936. graeca (Spach) Lodd. ex S.Schauer Рябина греческая 937. intermedia (Ehrh.) Pers. Рябина промежуточная 938. japonica Siebold Рябина японская 939. koehneana C.K.Schneid. Рябина Кене 940. kusnetzovii Zinserl. Рябина Кузнецова 941. latifolia Pers. Рябина широколистная 942. luristanica (Bornm.) Schonb.-Tem. Рябина луристанская 943. matsumurana (Makino) Koehne Рябина Матсумуры 944. mougeotii Godr. et Soy.-Will. Рябина Мужо 945. persica Hedl. Рябина персидская 946. reflexipetala Koehne Рябина отогнутолепестная 947. quercifolia Hedl. Рябина дуболистная 948. roopiana Bordz. Рябина Роопа 949. rufoferruginea (C.K.Schneid.) C.K.Schneid. Рябина рыже-ржавая 950. sambucifolia (Cham. et Schltdl.) M.Roem. Рябина бузинолистная 951. serotina Koehne Рябина поздняя 952. sibirica Hedl. Рябина сибирская 953. stankovii Juz. Рябина Станкова 954. sudetica Fritsch Рябина судетская 955. takhtajanii Gabrieljan Рябина Тахтаджяна 956. tamamschjanae Gabrieljan Рябина Тамамшан 957. tianschanica Rupr. Рябина тяньшанская 958. torminalis (L.) Crantz Рябина глоговина 959. turkestanica (Franch.) Hedl. Рябина туркестанская 960. velutina C.K. Schneid. Рябина бархатистая 961. wilfordii Koehne Рябина поздняя 962. x arnoldiana Rehd. Рябина Арнольда 963. x splendida Hedl. Рябина гибридная 964. zahlbruckneri C.K.Schneid. Рябина Цальбруккера 965. alba Du Roi* Спирея белая 966. albiflora (Mig.) Zabel Спирея Альбифлора 967. alpina Pall. Спирея альпийская 968. bella Sims Спирея прелестная 969. betulifolia Pall. Спирея березолистная 970. beauverdiana C.K. Schneid. Спирея Бовера 971. canescens D.Don Спирея сероватая 972. chamaedryfolia L. Спирея дубровколистная 973. corymbosa Raf. Спирея щитконосная 974. crenata L. Спирея городчатая 975. densiflora Nutt. ex Rydb. Спирея густоцветковая 976. douglasii Hook. Спирея Дугласа 977. elegans Pojark. Спирея изящная 978. humilis Pojark. Спирея низкая 979. hypericifolia L. Спирея зверобоелистная 980. japonica L.f. Спирея японская 981. latifolia (Aiton) Borkh. Спирея широколистная 982. media Fr.Schmidt Спирея средняя 983. menziesii Hook. Спирея Мензиса 984. miyabei Koidz. Спирея Мийабе 985. mongolica Maxim. Спирея монгольская 986. nipponica Maxim. Спирея ниппонская 987. rosthornii E.Pritz. ex Diels Спирея Росторна 988. salicifolia L. Спирея иволистная 989. sargentiana Rehder Спирея Саржента 990. sericea Turcz. Спирея шелковистая 991. trichocarpa Nakai Спирея опушеннoплодная 992. trilobata L. Спирея трехлопастная 993. uratensis Franch. Спирея уратская 994. x billardii Dipp. Спирея Биллиарда 995. × bumalda Burv. Спирея Бумальда

996. x margaritae Zabel Спирея Маргариты 997. × micropetala Zabel Спирея мелколепестная 998. x notha Zabel Спирея ложная 999. x vanhouttei (Briot) Zabel Спирея Вангутта 1000. sp. Спирея 1001. incisa (Thunb.) Zabel Стефанандра надрезаннолистная 1002. tanakae Franch. et Sav. Стефанандра Танаки 1003. grandiflora (Smith) Bean Боярышникомушмила крупноцветковая 1004. amurense Rupr. Бархат амурский 1005. chinense C.K. Schneid. Бархат китайский 1006. sachalinense (F. Schmidt) Sarg. Бархат сахалинский 1007. lutescens Greene Птелея желтоватая 1008. serrata Small Птелея пильчатая 1009. trifoliata L. Птелея трехлистная 1010. lutescens Greene Птелея жёлтоватая 1011. graveolens L. Рута душистая 1012. alba L. Тополь белый, серебристый 1013. balsamifera L. Тополь бальзамический 1014. deltoides W.Bartram ex Marshall Тополь дельтовидный 1015. laurifolia Ledeb. Тополь лавролистный 1016. nigra L. Тополь черный 1017. suaveolens Fisch. ex Loudon Тополь душистый 1018. tremula L. Тополь дрожащий, Осина 1019. x pendula Bogd. Тополь осинообразный 1020. гибриды селекц.проф. Богданова П.Л. гибриды селекц.проф. Богданова П.Л. 1021. alba L. Ива белая 1022. bicolor Ehrh. Ex Willd. Ива двуцветная 1023. caprea L. Ива козья, ракита 1024. coesia subsp. Tsujenisis N. Bolsshakov. Ива сизоватая 1025. fragilis L. Ива ломкая 1026. ledebouriana Trautv. Ива Ледебура 1027. hastata L. Ива кольевидная 1028. matsudana Koidz. Ива матсуды 1029. myrsinifolia Salisb. Ива мирзинолистная, миртолистная 1030. pentandra L. Ива пятитычинковая 1031. pseudomedemii E.L.Wolf Ива ложносредняя 1032. pyrolifolia Ledeb. Ива грушелистная КК Карелии 1033. purpurea Ива пурпурная /Карликовая/ 1034. tenuifolia Ива узколистная 1035. viminalis L. Ива прутовидная КК Карелии 1036. x purpurea L. Ива пурпурная 1037. x Sverdlovskaja Ива Свердловская /Блестящая/ 1038. racemosa L. Бузина кистистая, обыкновенная 1039. nigra L. Бузина черная Серебристая/ 1040. chinensis (Turcz.) Baill. Лимонник китайский 1041. dulcamara L. Паслён сла дко-го рький 1042. pinnata L. Клекачка перистая КК РФ 2005 3 1043. carolina L. Халезия каролинская 1044. kamtschatica Maxim. Волчея годник камчатский 1045. mezereum L. Волчник смертельный 1046. americana L. Липа американская 1047. amurensis Rupr. Липа амурская 1048. begoniifolia Stev. Липа бегониелистная 1049. caroliniana Mill. Липа каролинская 1050. cordata Mill. Липа мелколистная 1051. croizatii Chun et Wong Липа Круаза 1052. dasystyla Steven Липа опушенностолбиковая 1053. heterophylla Vent. Липа разнолистная 1054. japonica (Miq.) Simonk. Липа японская 1055. ledebourii Borbás Липа Ледебура 1056. mandshurica Rupr. et Maxim. Липа маньчжурская 1057. maximowicziana Shiras. Липа Максимовича КК РФ 2005 1 1058. mongolica Maxim. Липа монгольская 1059. oliveri Szyszyl. Липа Оливери 1060. petiolaris DC. Липа длиночерешковая 1061. platyphyllos Scop. Липа крупнолистная 1062. sibirica Bayer Липа сибирская 1063. taguetii C.K.Schneid Липа Таке 1064. tomentosa Moench Липа войлочная 1065. tuan Szyszyl. Липа туан 1066. x braunii Simonk. Липа Брауни 1067. x euchlora K.Koch Липа темнозелентая, крымская 1068. x euchlora L. Липа европейская 1069. occidentalis L. Каркас западный 1070. americana L. Вяз американский 1071. carpinifolia Gled. Вяз граболистный, полевой 1072. glabra Huds. Вяз голый, ильм горный 1073. japonica Sarg. Вяз японский 1074. laevis Pall. Вяз гладкий 1075. pumila L. Вяз мелколистный /Пестролистный/ 1076. racemosa Thomas Вяз Томаса 1077. x arbuscula Wolf Вяз деревцевидный 1078. serrata (Thunb.) Makino Дзелькова пильчатая, серый вяз 1079. dichotoma (Lour.) K. Koch Красивоплодник вильчатый 1080. acerifoium L. Калина кленолистная 1081. alnifolium Marshall Калина ольхолистная 1082. buddleifolium C.H.Wright. Калина будллеелистная 1083. burejaeticum Regel et Herd. Калина буреинская 1084. cassinoides L. Калина шлемовидная 1085. dentatum L. Калина зубчатая 1086. dilatatum Thunb. Калина расширенная 1087. lantana L. Калина Гордовина 1088. lentago L. Гордовина канадская 1089. macrocephalum Fortune Калина крупноголовчатая 1090. opulus L. Калина обыкновенная 1091. phlebotrichum Siebold et Zucc. Калина волосистожилковая 1092. prunifolium L. Калина сливолистная 1093. rhytidophyllum Hemsl. ex Forb. et Hemsl. Калина морщинистолистная 1094. rufidulum Raf. Калина ритеватая 1095. sargentii Koehne Калина Саржента 1096. trilobum Marshall Калина трехлопастная 1097. utile Hemsl. ex Forb. et Hemsl. Калина полезная 1098. veitchii C.H. Wright Калина Вича 1099. wrightii Miq. Калина Райта 1100. aconitifolia Bunge Виноградовник аконитолистный 1101. brevipedunculata (Maxim.) Trautv. Виноградовник короткоцветоножковый 1102. inserta (J. Kern.) Fritsch Партеноциссус (Девичий виноград) прикрепленный 1103. quinquefolia (L.) Planch. Партеноциссус (Девичий виноград) пятилисточковый 1104. tricuspidata (Siebold et Zucc.) Planch. Партеноциссус (Девичий виноград) триостренный, виноград плющевидный КК РФ 2005 1 1105. acerifolia Raf. Виноград кленолистный 1106. amurensis Rupr. Виноград амурский 1107. coignetiae Pulliat ex Planch. Виноград Куанье, японский 1108. palmata Wahl. Виноград лапчатый 1109. riparia Michx. Виноград прибрежный 1110. rupestris Scheele Виноград скальный 1111. vulpina L. Виноград лисий

- распоряжение КГИОП "Об утверждении предмета охраны объекта культурного наследия федерального значения «Институт Лесной (Академия лесотехническая)»" № 10-575 от

28.10.2016 г.

9. Сведения о наличии зон охраны данного объекта культурного наследия с указанием номера и даты принятия органом государственной власти акта об утверждении указанных зон либо информация о расположении данного объекта культурного наследия в границах зон охраны иного объекта культурного наследия

- Закон Санкт-Петербурга "О границах объединенных зон охраны объектов культурного наследия, расположенных на территории Санкт-Петербурга, режимах использования земель и требованиях к градостроительным регламентам в границах указанных зон" № 820-7 от 19.01.2009 г.

Всего в паспорте листов **13**

Уполномоченное должностное лицо органа охраны объектов культурного наследия

Временно исполняющий обязанности заместителя председателя КГИОП		Яковлев Петр Олегович
должность	подпись	инициалы, фамилия

М.П.

07 . 06 . 2021
Дата оформления паспорта
(число, месяц, год)

Приложение № 4
к охранному обязательству

Фотографическое изображение объекта культурного наследия федерального значения «Парк», расположенного по адресу: Санкт–Петербург, Институтский пер., 5, входящего в состав объекта культурного наследия федерального значения «Институт Лесной (Академия лесотехническая)»
(фотофиксация выполнена 07.06.2021).

1. Центральная часть объекта культурного наследия, фрагмент (вид на южный фасад объекта культурного наследия федерального значения «Корпус главный»)

2. Объект культурного наследия, фрагмент (аллея из дубов со стороны северного фасада объекта культурного наследия федерального значения «Корпус главный»)

3. Юго-западная часть объекта культурного наследия (фрагмент, Аллея Кайгородова)

4. Западная часть объекта культурного наследия (фрагмент, аллея Комсомола)

ПРАВИТЕЛЬСТВО САНКТ-ПЕТЕРБУРГА

КОМИТЕТ ПО ГОСУДАРСТВЕННОМУ КОНТРОЛЮ, ИСПОЛЬЗОВАНИЮ И ОХРАНЕ ПАМЯТНИКОВ ИСТОРИИ И КУЛЬТУРЫ

РАСПОРЯЖЕНИЕ

окуд

22.02.2024 № 217-рп

О внесении изменений в распоряжение КГИОП от 17.01.2024 № 75-рп

В соответствии с подпунктом 10 пункта 2 статьи 33 Федерального закона от 25.06.2002 № 73-ФЗ «Об объектах культурного наследия (памятниках истории и культуры) народов Российской Федерации» и пунктом 3.12 Положения о Комитете по государственному контролю, использованию и охране памятников истории и культуры, утвержденного постановлением Правительства Санкт-Петербурга от 28.04.2004 № 651, с учетом решения рабочей группы Совета по сохранению культурного наследия при Правительстве Санкт-Петербурга от 12.09.2019 № 03-05-8/2019:

1. Внести в распоряжение КГИОП от 17.01.2024 № 75-рп «Об утверждении предмета охраны объекта культурного наследия федерального значения «Институт Лесной (Академия лесотехническая)» следующие изменения:

1.1. Изложить пункт № 1 «Объемно-пространственное и планировочное решение территории» приложения к распоряжению согласно приложению к настоящему распоряжению.

1.2. Исключить из пункта № 1 «Объемно-пространственное и планировочное решение, рельеф» раздела XVI. «Парк, 1827-1830-е гг., садовый мастер Бук П., садовый мастер Буш Дж., садовый мастер Колл М., Институтский пер., 5» приложения к распоряжению фразу: «4. выявленный объект культурного наследия «Комплекс зданий приюта-лечебницы Е.А. Евреиновой для хронически больных детей» (обозначен на плане цифрами 21.1 – 21.5)».

2. Начальнику отдела государственного реестра объектов культурного наследия Управления государственного реестра объектов культурного наследия обеспечить размещение распоряжения в электронной форме в локальной компьютерной сети КГИОП и его официальное опубликование.

3. Контроль за выполнением распоряжения возложить на начальника Управления государственного реестра объектов культурного наследия.

Заместитель председателя КГИОП **Г.Р.Аганова**

Приложение к распоряжению КГИОП
от 22.02.2024 № 217-рп

№ пп	Видовая принадлежность предмета охраны	Предмет охраны	Фотофиксация
1	2	3	4
	Объемно-пространственное и планировочное решение территории:	местоположение и градостроительные характеристики ансамбля, расположенного на участке между Новороссийской улицей, улицей Карбышева, Большим Сампсониевским и Лесным проспектами,	
		и включающего следующие объекты: 1. Баня кадетская (№1 на схеме);	

		2. Башня водонапорная (№2 на схеме);	
		3. Больница с аптекой (№3 на схеме);	
		4. Ваза парковая (№4 на схеме);	

		5. Корпус ассистентский 1-й (№5 на схеме);	
		6. Корпус ассистентский 2-й (№6 на схеме);	
		7. Корпус Большой офицерский (квартиры профессоров и аспирантов) (№7 на схеме);	
		8. Корпус главный (№8 на схеме);	
		9. Корпус квартир профессоров (второй) (№9 на схеме);	

		10. Корпус Малый (№10 на схеме);	
		11. могила Виноградова П.Ф. (№11 на схеме);	
		12. могила Кайгородова Д.Н. (№12 на схеме);	

		13. могила Кокко Н.И. (№13 на схеме);	
		14. могила Орлова И.И. (№14 на схеме);	
		15. мост-плотина на Длинном пруду (№15 на схеме);	

		16. парк (№16 на схеме);	
		17. пруды (шесть) с протоками (№17 на схеме), композиционно-планировочная структура ансамбля; пространственно-планировочная композиция, включая местоположение элементов ансамбля;	
		архитектурные сооружения на территории ансамбля: комплекс зданий приюта-лечебницы Е.А. Евреиновой для хронически больных детей – исторические местоположение и объемно-пространственное решение, в составе:	
		16.1. Главный корпус -	
		16.2. Служебный корпус -	

		16.3. Погреб-ледник -	
		16.4. Дворницкая -	
		16.5 Ограда -	

ПРАВИТЕЛЬСТВО САНКТ-ПЕТЕРБУРГА

КОМИТЕТ ПО ГОСУДАРСТВЕННОМУ КОНТРОЛЮ, ИСПОЛЬЗОВАНИЮ И ОХРАНЕ ПАМЯТНИКОВ ИСТОРИИ И КУЛЬТУРЫ

Р А С П О Р Я Ж Е Н И Е

окуд

17.01.2024 № 75-рп

Об утверждении предмета охраны объекта культурного наследия федерального значения «Институт Лесной (Академия лесотехническая)»

В соответствии с подпунктом 10 пункта 2 статьи 33 Федерального закона от 25.06.2002 № 73-ФЗ «Об объектах культурного наследия (памятниках истории и культуры) народов Российской Федерации» и пунктом 3.12 Положения о Комитете по государственному контролю, использованию и охране памятников истории и культуры, утвержденного постановлением Правительства Санкт-Петербурга от 28.04.2004 № 651, в связи с позицией судов общей юрисдикции относительно нормативного характера правовых актов, утверждающих предмет охраны объекта культурного наследия:

1. Утвердить предмет охраны объекта культурного наследия федерального значения «Институт Лесной (Академия лесотехническая)», XIX – XX вв., расположенного по адресу: Санкт-Петербург, Институтский переулок, дом 5, согласно приложению к распоряжению.

2. Распоряжение КГИОП от 28.10.2016 № 10-575 «Об утверждении предмета охраны объекта культурного наследия федерального значения «Институт Лесной (Академия лесотехническая)» признать утратившим силу.

3. Начальнику отдела государственного реестра объектов культурного наследия обеспечить размещение настоящего распоряжения в электронной форме в локальной компьютерной сети КГИОП и его официальное опубликование.

4. Контроль за исполнением распоряжения возложить на начальника Управления государственного реестра объектов культурного наследия.

Заместитель председателя КГИОП **Г.Р. Аганова**

Приложение к распоряжению КГИОП
от 17.01.2024 № 75-рп

Предмет охраны объекта культурного наследия федерального значения «Институт Лесной (Академия лесотехническая)», XIX – XX вв., расположенного по адресу: Санкт-Петербург, Институтский переулок, дом 5

№ пп	Видовая принадлежность	Предмет охраны	Фотофиксация
1	2	3	4
1	Объемно-пространственное и планировочное решение территории:	местоположение и градостроительные характеристики ансамбля, расположенного на участке между Новороссийской улицей, улицей Карбышева, Большим Сампсониевским и Лесным проспектами, и включающего следующие объекты: 1. баня кадетская; 2. башня водонапорная; 3. больница с аптекой; 4. ваза парковая; 5. корпус ассистентский 1-й; 6. корпус ассистентский 2-й; 7. корпус Большой офицерский (квартиры профессоров и аспирантов); 8. корпус главный; 9. корпус квартир профессоров (второй); 10. корпус Малый; 11. могила Виноградова П.Ф.; 12. могила Кайгородова Д.Н.; 13. могила Кокко Н.И.; 14. могила Орлова И.И.; 15. мост-плотина на Длинном пруду; 16. парк; 17. пруды (шесть) с протоками. композиционно-планировочная структура ансамбля; пространственно-планировочная композиция, включая местоположение элементов ансамбля.	

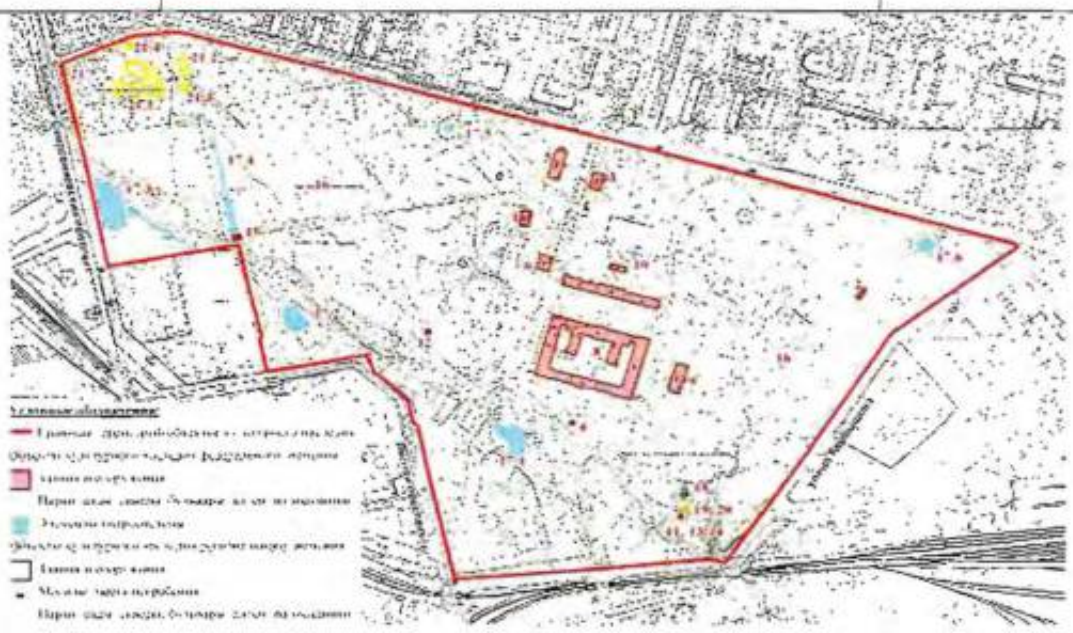

		I. Баня кадетская, 1883-1885 гг., арх. Першке Р.Л. Институтский пер., дом 5, корпус 5, литера А (Институтский пер., 5, корп. 5)	
1	Объемно-пространственное решение:	исторические габариты и конфигурация прямоугольного в плане (с выступами по западному, южному, северному фасадам) одноэтажного здания*; габариты, конфигурация и высотные отметки крыш; исторические дымовые трубы; материал кровли – металл. *здание обозначено на плане цифрой 1.	
2	Конструктивная система здания:	исторические наружные и внутренние капитальные стены (кирпичные); «прусские» бетонные своды по металлическим балкам.	
3	Объемно-планировочное решение:	историческое объемно-планировочное решение в габаритах капитальных стен.	
4	Архитектурно-художественное решение фасадов:	архитектурно-художественное решение в кирпичном стиле; известняковый цоколь; материал и характер обработки фасадной поверхности – красный лицевой кирпич; местоположение, габариты, конфигурация (прямоугольная) оконных и исторических дверных проемов; профилированная подоконная тяга (восточный и северный фасады);	

		раскрепованные по углам наличники оконных проемов с перемычкой из клинового кирпича; прямоугольные филенки в подоконных простенках;	
		рустованные лопатки (угловые и в межоконных простенках); двухосный ризалит в северной части западного фасада, завершенный фронтоном, с рустованными угловыми лопатками на высоких цоколях;	
		пильчатый фриз; венчающий профилированный карниз, один ряд кладки, которого выполнен из лекального кирпича;	

		межоконная тяга (западный фасад);	
		свесы крыши на деревянных кобылках.	
	II. Башня водонапорная, 1907-1909 гг., арх. Дитрих А.И. Институтский пер., дом 5, литера И (Институтский пер., 5, корп. 11)		
1	Объемно-пространственное решение:	исторические габариты и конфигурация квадратной в плане, со слегка скошенными углами, пятиярусной башни*, сужающейся кверху, с прямоугольной в плане одноэтажной пристройкой с северо-западной стороны; габариты, конфигурация и высотные отметки крыш; материал кровли – металл. * обозначена на плане цифрой 2	

2	Конструктивная система:	исторические наружные и внутренние капитальные стены (кирпичные);	
		лестница – конструкция (по косоурам), материал ступеней (палубная сталь), с площадками по металлическим балкам; металлические балки плоских перекрытий; историческая перегородка;	
		историческое металлическое ограждение лестницы в виде кованых стоек с коваными «шишками» луковичной формы;	
		металлический поручень лестницы; металлический декор косоуров лестницы в виде пятилепестковых розеток (в местах примыкания опорных стоек).	
3	Объемно-планировочное решение:	историческое объемно-планировочное решение в габаритах капитальных стен и исторических перегородок.	

4	Архитектурно-художественное решение:	историческое архитектурно-художественное решение лицевых фасадов в приемах архитектуры эклектики, со стилизацией элементов крепостной архитектуры; известняковый цоколь, с профилем из лекального кирпича по верхнему краю; материал и характер обработки фасадной поверхности – лицевой кирпич; **западный и восточный фасады:** угловые лопатки на высоту 1-2 ярусов; карнизы между 1-2 и 2-3 ярусами; сдвоенные щелевидные оконные проемы 2-го яруса; высокая уплощенная арочная ниша, охватывающая 3-4 ярусы, в которую вписаны прямоугольные оконные проемы; ряд прямоугольных филенок 5-го яруса (включая угловые); стилизованные машикули в нижней части карниза; выносной профилированный венчающий карниз; входной проем на западном фасаде – местоположение, габариты и конфигурация (прямоугольный); пояс «пилы» над ним, являющийся нижней частью межэтажного карниза; лучковые перемычки проемов; **северный и южный фасады:** аналогичны западному и восточному, но без оконных и входного проемов;	

		оконный проем в уровне первого яруса южного фасада* – габариты, конфигурация (прямоугольный), оформление (перемычка из клинового кирпича); * в настоящее время заложен	
		фасады одноэтажной пристройки: известняковый цоколь; конфигурация, местоположение, габариты исторических оконных проемов (в том числе заложенных);	

		оформление оконных проемов - перемычки из клинового кирпича; угловые лопатки, примыкающие к плоскому фризу; пильчатый фриз; венчающий карниз.	
III. Больница с аптекой, 1883-1885 гг., арх. Першке Р.Л. Институтский пер., корпус 7, литера А (Институтский пер., 5, корп. 7)			
1	Объемно-пространственное решение:	габариты и конфигурация Г-образного в плане двухэтажного здания*, с прямоугольным одноэтажным выступом в северо-восточной части и ризалитом по центральной оси западного фасада, завершенным щипцом; габариты, конфигурация и высотные отметки крыши; материал кровли – металл. * обозначено на плане цифрой 3	
2	Конструктивная система:	исторические наружные и внутренние капитальные стены (кирпичные – первый этаж, деревянные – второй этаж); междуэтажные перекрытия – местоположение;	

		прусские своды (вестибюль первого этажа);	
		лестница – местоположение, тип (трехмаршевая), конструкция (пристенная, по косоурам), материал (известняк) и профиль ступеней;	
		металлическое ограждение из вертикальных стоек круглого сечения с перехватами, набалдашниками, пятниками; деревянный профилированный поручень.	

3	Объемно-планировочное решение:	историческое объемно-планировочное решение в габаритах капитальных стен.	
4	Архитектурно-художественное решение:	известняковый цоколь; материал и характер обработки фасадной поверхности – красный лицевой кирпич (в уровне первого этажа), обшивка досками (горизонтально, вертикально и наклонно, в уровне второго этажа); местоположение, габариты, конфигурация (прямоугольная) оконных и исторических дверных проемов; угловые рустованные лопатки в уровне первого этажа;	

		заполнения оконных проемов – цвет (коричневый); оформление оконных проемов – перемычки из клинового кирпича (в уровне первого этажа), фигурные дощатые наличники (в уровне второго этажа); пильчатый фриз; подоконный карниз в уровне первого этажа; подоконная тяга в уровне второго этажа; венчающий карнизный свес на деревянных кобылках.	

5	Декоративно-художественная отделка интерьеров:	**вестибюль:** оформление пола лестничных площадок – наливная мраморная крошка; оформление стен и потолка – профилированные карниз, падуга, тяги; пилястры тосканского ордера; оформление «прусских» сводов – профилированные филенки.	 

IV. Ваза парковая, 2-я пол. XIX в., ск. Иенсен Д.И. Институтский пер., 5, оранжерея Ботанического сада Лесного института			
1	Объемно-пространственное решение и конструктивная система:	ваза* (терракота) в форме кратера на восьмигранном, профилированном плинте, раскрепованном по углам; гранитный постамент; *копия (бетон) с оригинала, находящегося в оранжерее Ботанического сада; обозначена на плане цифрой 4	
2	Архитектурно-художественное решение:	тулово, оформленное горельефной многофигурной композицией на мифологический сюжет, с изображением путти, мифологических животных (козы) и гирлянд из виноградной лозы; рельефный венок из листьев и винограда по краю тулова; ручки в виде фигурок белок; ложчатый орнамент по низу вазы; профилированная ножка, декорированная горельефным изображением лежащих животных и, в верхней части, дубовым венком.	

	V. Корпус ассистентский 1-й, 1900-е гг., арх. Дитрих А.И. Институтский пер., корпус 6, литера А (Институтский пер., 5, корп. 6)		
1	Объемно-пространственное решение и конструктивная система:	исторические габариты и конфигурация прямоугольного в плане двухэтажного здания*, включая лестничные ризалиты западного и восточного фасадов, завершенные щипцами, двухэтажную деревянную пристройку по северному фасаду, габариты, конфигурация и высотные отметки крыши; материал кровли – металл. * обозначено на плане цифрой 5	
2	Конструктивная система:	исторические наружные и внутренние капитальные стены (кирпичные – основной объем здания, деревянные – двухэтажная пристройка по северному фасаду); междуэтажные перекрытия – местоположение; «прусские» своды (вестибюль первого этажа); лестница – местоположение, тип (двухмаршевая), конструкция (по косоурам), материал (известняк) лестничных ступеней и площадок, профиль ступеней; металлическое ограждение из вертикальных торсированных стоек, прутьев квадратного сечения, декорированных волютами, луковицеобразными шишками, хомутами и профилированными поясами; деревянный профилированный поручень;	

		лестница – местоположение, тип (двухмаршевая), конструкция (по косоурам), материал (известняк) и профиль ступеней; металлическое ограждение из вертикальных стоек и прутьев, декорированных луковицеобразными шишками и профилированными поясами; деревянный профилированный поручень.	
3	Объемно-планировочное решение:	историческое объемно-планировочное решение в габаритах капитальных стен.	
4	Архитектурно-художественное решение:	архитектурно-художественное решение в кирпичном стиле; известняковый цоколь; материал и характер обработки фасадной поверхности – красный лицевой кирпич; местоположение, габариты, конфигурация (прямоугольные, лучковые) оконных и исторических дверных проемов; исторические заполнения оконных и дверных проемов – материал (дерево), цвет (коричневый), рисунок расстекловки; оформление оконных проемов – перемычки из клинового кирпича; профилированный подоконный карниз;	

		центральный ризалит восточного фасада, фланкированный пилястрами, завершенный двускатным окрытием с деревянным подзором на деревянных «кобылках» и кронштейнах; оформление дверного проема – портал, завершенный профилированным фигурным фронтоном; заполнение дверного проема – материал (дерево), конструкция (полусветлое, двустворчатое, с остекленной полуциркульной фрамугой), оформление (фигурные филенки);	
		оформление люкарны – перемычка из клинового кирпича с клиновидным замковым камнем;	
		оформление оконного проема второго этажа – лучковая перемычка с клиновидным замковым камнем;	
		профилированный карниз с гладким штукатурным фризом над оконными проемами второго этажа; свес крыши на деревянных «кобылках» и консолях;	

		профилированная подоконная тяга в уровне первого этажа;	
		центральный ризалит западного фасада, завершенный двускатным окрытием с деревянным подзором на деревянных «кобылках» и кронштейнах; оформление верхней части оконного проема второго этажа – перемычка из клинового кирпича и лопатки по сторонам;	
		оформление дверного проема – перемычка из клинового кирпича; прямоугольный козырек на металлических консолях;	

		двухэтажная пристройка по северному фасаду: известняковый цоколь; материал и характер обработки фасадной поверхности – обшивка досками в вертикальном и горизонтальном направлениях; исторические оконные проемы – местоположение, габариты, конфигурация (прямоугольные); исторические заполнения оконных проемов – материал (дерево); оформление оконных проемов – профилированные наличники; межэтажный профилированный карниз на деревянных кронштейнах;	
		исторические дверные проемы – местоположение, конфигурация (прямоугольные) и габариты; горизонтальные, вертикальные и наклонные деревянные тяги; подоконные фризы первого и второго этажей из вертикальной доски; венчающий карнизный свес.	
5	Декоративно-художественная отделка интерьеров:	оформление «прусских» сводов – профилированные филенки;	

		оформление стен – обработка штукатурным рустом (в уровне первого этажа), профилированные филенки, тяги, карниз (в уровне второго этажа); оформление потолка – профилированные филенки и тяги.	
VI. Корпус ассистентский 2-й, 1832-1834 гг., арх. Неллингер А.Д., 1838-1840 гг., арх. Реймерс К.И. Институтский пер., корпус 8, литера А (Институтский пер., 5, корп. 3)			
1	Объемно-пространственное решение:	исторические габариты и конфигурация прямоугольного в плане двухэтажного здания*, включая два ризалита по западному фасаду; габариты, конфигурация и высотные отметки крыши; исторические дымовые трубы; материал кровли – металл. * обозначено на плане цифрой 6.	

2	Конструктивная система:	исторические наружные и внутренние деревянные капитальные стены (бревенчатый сруб); междуэтажные перекрытия – местоположение; две четырехмаршевые лестницы с деревянными ступенями и площадками; деревянные ограждения с резным орнаментом.	
3	Объемно-планировочное решение:	историческое объемно-планировочное решение в габаритах капитальных стен.	
4	Архитектурно-художественное решение:	бетонный цоколь; материал и характер обработки фасадной поверхности – обшивка досками в вертикальном и горизонтальном направлениях; исторические оконные проемы – местоположение, габариты, конфигурация (прямоугольные); исторические заполнения оконных проемов – материал (дерево);	

		оформление оконных проемов – профилированные наличники, линейные сандрики на резных кронштейнах (в уровне первого этажа);	
		исторические дверные проемы – местоположение, конфигурация (прямоугольные) и габариты;	
		горизонтальные и вертикальные деревянные тяги;	
		аттиковый объем по северному фасаду;	
		надоконный фриз второго этажа из вертикальной доски;	
		венчающий карнизный свес на деревянных консолях.	
VII. Корпус Большой офицерский (квартиры профессоров и аспирантов), 1832-1834 гг., арх. Неллингер А.Д. Институтский пер., корпус 9, литера А (Институтский пер., 5, корп. 9)			
1	Объемно-пространственное решение:	исторические габариты и конфигурация прямоугольного в плане, 1-2-этажного здания*, включая двухэтажный объем лестничной клетки, трехгранную веранду по восточному фасаду; габариты, конфигурация (скатная, вальмовая) и высотные отметки крыш; *обозначено на плане цифрой 7;	

		слуховые окна; исторические дымовые трубы; материал кровли – металл.	
2	Конструктивная система:	исторические наружные и внутренние капитальные стены (бревенчатый сруб, внутренние кирпичные брандмауэрные стены); исторические деревянные перегородки; историческая каменная лестница – материал ступеней (известняк), конструкция (по косоурам).	
3	Объемно-планировочное решение:	историческое объемно-планировочное решение в габаритах исторических стен и перегородок.	
4	Архитектурно-художественное решение:	известняковый цоколь; материал и характер обработки фасадной поверхности – обшивка досками (горизонтально, вертикально и наклонно), гладкая штукатурка (брандмауэрные стены и объем лестничной клетки по северному фасаду);	

		южный фасад: местоположение, габариты и конфигурация (прямоугольная) оконных и исторических дверных проемов; исторические заполнения оконных проемов – рисунок; оформление оконных проемов линейными наличниками из доски простого профиля и прямыми сандриками на кронштейнах; надоконная и подоконная тяги из доски простого профиля; выносной деревянный карниз; балкон с навесом – местоположение, габариты, конфигурация в плане (прямоугольный), конструкция (на фигурных кронштейнах, со стойками из бруса, поддерживающими навес, имеющими лопастеобразные завершения), с ограждением из доски с простым пропильным геометрическим орнаментом; архитектурно-художественное решение **восточного и западного фасадов** аналогично крыльям южного фасада;	

		северный фасад (исключая современную открытую веранду с двумя крыльцами – в восточной части и западную часть фасада, облицованную силикатным кирпичом, с современным одноэтажным объемом крыльца): исторические местоположение, конфигурация (прямоугольная), габариты оконных и дверных проемов; исторические заполнения оконных проемов – рисунок; оформление оконных проемов линейными наличниками из доски простого профиля. выносной деревянный карниз.	
VIII. Корпус главный, 1826-1833 гг., арх. Лукини И.Ф., арх. Неллингер А.Д., 1838-1840 гг., арх. Реймерс К.И., 1900-е гг., арх. Дитрих А.И., 1929 г. (реконструкция) Институтский пер., дом 5, литера У (Институтский пер., 5, корп. 1)			
1	Объемно-пространственное решение:	исторические габариты и конфигурация двух-четырехэтажного прямоугольного с внутренним двором в плане здания*; крыша – исторические габариты (включая высотные отметки) и конфигурация (двухскатная. вальмовая); два воротных проезда; объем тамбура в одну ось на высоту 1-го этажа по центральной оси главного (южного фасада). * обозначено на плане цифрой 8	

2	Конструктивная система здания:	исторические внутренние и внешние капитальные стены; своды; арки (включая подпружные); пилоны; исторические отметки перекрытий.	
		исторические лестницы – местоположение, конструкции (двухмаршевая, двойная возвратная, четырехмаршевая), исторические ограждения лестничных маршей (рисунок, материал, техника исполнения), поручни (материал, профили), исторический материал ступеней;	

			
3	Объемно-планировочное решение:	историческое объемно-планировочное решение в габаритах капитальных стен; историческая планировка коридорного типа; габариты исторических коридоров 1-3-го этажей.	
4	Архитектурно-художественное решение фасадов:	архитектурно-художественное решение фасадов в приемах позднего классицизма; материал отделки цоколя – известняк; материал и характер отделки фасадной поверхности – штукатурка гладкая, штукатурный руст; горизонтальное членение фасада: междуэтажные тяги; венчающий профилированный с мутулами карниз (в среднем объеме южного корпуса и в соединительных объемах с проездными арками – северного корпуса); аттиковая стенка с фигурным повышением в центре – среднего объема южного корпуса; местоположение, габариты и конфигурация исторических оконных проемов фасадов;	

		прямые сандрики над оконными проемами 2-го этажа (через одну ось); прямоугольные филенки над частью оконных проемов 2-го этажа; одноэтажный двухосный (два дверных проема с арочным завершением) объем входного тамбура с щипцом, декорированным многопрофильным карнизом, и рустованными углами – восточной половины северного фасада; симметрично расположенные арочные проемы воротных проездов (полуциркульные арки на пятах), с обработкой их фасадов ленточным рустом - северного фасада; сближенные прямоугольные оконные проемы, поэтажно разделенные лопатками - средней части северного фасада;	
		местоположение, габариты, конфигурация исторических оконных и дверных проемов; вертикальное членение фасада – лопатки в средней части северного фасада; горизонтальное членение фасада – междуэтажные тяги, венчающий карниз;	

5	Декоративно-художественное оформление интерьеров:	метлахская плитка и известняковые плиты облицовки лестничных площадок;	

IX. Корпус квартир профессоров (второй), 1900-е гг., арх. Дитрих А.И. Институтский пер., корпус 13, литера А (Институтский пер., 5, корп. 13)			
1	Объемно-пространственное решение:	исторические габариты и конфигурация прямоугольного в плане двухэтажного здания*, включая лестничные ризалиты западного и восточного фасадов, завершенные щипцами, габариты, конфигурация и высотные отметки крыши; исторические дымовые трубы; материал кровли – металл. * обозначено на плане цифрой 9	
2	Конструктивная система:	исторические наружные и внутренние капитальные стены (кирпичные); междуэтажные перекрытия – местоположение; лестница – местоположение, тип (двухмаршевая), конструкция (по косоурам), материал (известняк) лестничных ступеней и площадок, профиль ступеней; металлическое ограждение из вертикальных торсированных стоек, прутьев квадратного сечения, декорированных волютами, луковицеобразными шишками, хомутами и профилированными поясами; деревянный профилированный поручень;	

		лестница – местоположение, тип (двухмаршевая), конструкция (по косоурам), материал (известняк) лестничных ступеней и площадок, профиль ступеней; металлическое ограждение из вертикальных стоек и прутьев, декорированных луковицеобразными шишками и профилированными поясами; деревянный профилированный поручень;	
3	Объемно-планировочное решение:	историческое объемно-планировочное решение в габаритах капитальных стен.	
4	Архитектурно-художественное решение:	архитектурно-художественное решение в кирпичном стиле; известняковый цоколь; материал и характер обработки фасадной поверхности – красный лицевой кирпич; местоположение, габариты, конфигурация (прямоугольные, лучковые) оконных и исторических дверных проемов; исторические заполнения оконных и дверных проемов – материал (дерево), цвет (коричневый), рисунок расстекловки; оформление оконных проемов – перемычки из клинового кирпича; профилированный подоконный карниз; центральный ризалит западного фасада, фланкированный пилястрами, завершенный двускатным окрытием с деревянным подзором на деревянных «кобылках» и кронштейнах; оформление люкарны – перемычка из клинового кирпича с клиновидным замковым камнем; оформление оконного проема второго этажа – лучковая перемычка с клиновидным замковым камнем; профилированный карниз с гладким штукатурным фризом над оконными проемами второго этажа; свес крыши на деревянных «кобылках» и консолях;	

		оформление дверного проема – портал, завершенный профилированным фигурным фронтоном;	
		заполнение дверного проема – материал (дерево), конструкция (полусветлое, двустворчатое, с остекленной полуциркульной фрамугой), оформление (фигурные филенки);	
		профилированная подоконная тяга в уровне первого этажа;	

		центральный ризалит восточного фасада, завершенный двускатным окрытием с деревянным подзором на деревянных «кобылках» и кронштейнах; оформление верхней части оконного проема второго этажа – перемычка из клинового кирпича и лопатки по сторонам; оформление дверного проема – перемычка из клинового кирпича; прямоугольный козырек на металлических консолях; заполнение дверного проема – материал (дерево), конструкция (полусветлое, двустворчатое), оформление (фигурные филенки);	

5	Декоративно-художественное оформление интерьеров:	оформление стен – обработка штукатурным рустом (в уровне первого этажа), профилированные филенки, тяги, карниз (в уровне второго этажа); оформление потолка – профилированные филенки и тяги.	
		тамбур с двухстворчатым остекленным заполнением – материал (дерево), цвет; оформление тамбурного заполнения – прямоугольные филенки, профилированный наличник, профилированный венчающий карниз;	
		покрытие пола тамбурного пространства – наливная мраморная крошка;	
		прямоугольная орнаментированная филенка с металлической табличкой, с надписью «для писем»;	

		исторические дверные проемы - местоположение, габариты, конфигурация (прямоугольные), оформление (профилированный наличник); заполнения дверных проемов – исторические материал (дерево), цвет, оформление (прямоугольные филенки).	
X. Корпус Малый, 1832-1834 гг., арх. Неллингер А.Д. Институтский пер., корпус 10, литера А (Институтский пер., 5, корп. 10)			
1	Объемно-пространственное решение:	исторические габариты и конфигурация прямоугольного в плане одноэтажного здания*; габариты, конфигурация и высотные отметки крыши; материал кровли – металл. *обозначено на плане цифрой 10	
2	Конструктивная система:	исторические наружные и внутренние деревянные капитальные стены (бревенчатый сруб); историческая деревянная лестница - местоположение.	
3	Объемно-планировочное решение:	историческое объемно-планировочное решение в габаритах капитальных стен.	

4	Архитектурно-художественное решение:	материал и характер обработки фасадной поверхности – обшивка досками в вертикальном и горизонтальном направлениях; исторические оконные проемы – местоположение, габариты, конфигурация (прямоугольные); исторические заполнения оконных проемов – материал (дерево); оформление оконных проемов – профилированные наличники, линейные сандрики на резных кронштейнах; исторический дверной проем – местоположение, конфигурация (прямоугольный) и габариты; горизонтальные и вертикальные деревянные тяги; венчающий карнизный свес на деревянных консолях.	

XI. Могила Виноградова П.Ф. (1890-1918), командира Северо-Двинской флотилии, 1956 г. (надгробие) Институтский пер., 5, парк			
1.	Объемно-пространственное и архитектурно-художественное решение:	историческое объёмно-пространственное решение надгробия* в виде прямоугольной в плане стелы-обелиска из чёрного гранита на ступенчатом основании с примыкающим цветником, ограниченным гранитным поребриком, на площадке мощёной бетонными плитами (на лицевой полированной поверхности стелы-обелиска расположена шрифтовая композиция на фоне кованой поверхности); содержание и характерные особенности надгробной надписи. * обозначено на плане цифрой 11	
XII. Могила Кайгородова Д.Н. (1846 – 1924), фенолога Институтский пер., 5, парк			
1.	Объемно-пространственное и архитектурно-художественное решение:	объёмно-пространственное решение надгробия* в виде стелы-скалы из красного гранита на гранитном основании свободной композиции (на лицевой полированной поверхности стелы-скалы вырублены и тонированы под золото изображение контррельефные шрифтовые литеры); содержание и характерные особенности надгробной надписи. * обозначено на плане цифрой 12	

XIII. Могила Кокко Н.И. (1874 – 1933), революционера Институтский пер., 5, парк			
1.	Объемно-пространственное и архитектурно-художественное решение:	историческое объёмно-пространственное решение надгробия* в виде прямоугольной в плане профилированной плиты-саркофага из тёмного гранита на прямоугольном в плане основании-цветнике из известняка, на площадке мощёной бетонными плитами (на верхней наклонной полированной поверхности надгробия вырублена шрифтовая композиция на фоне кованой поверхности); содержание и характерные особенности надгробной надписи. * обозначено на плане цифрой 13	
XIV. Могила И. И. Орлова (1884 – 1919), революционера Институтский пер., 5, парк			
1.	Объемно-пространственное и архитектурно-художественное решение:	объёмно-пространственное решение надгробия* в виде квадратной в плане каплицы из чёрного гранита, декорированной рельефами растительного характера, каплица установлена на ступенчатом профилированном пьедестале и, квадратном в плане, основании из красного гранита, на площадке мощёной бетонными плитами (на лицевой и боковой поверхности надгробия вырублены и тонированы шрифтовые литеры); содержание и характерные особенности надгробной надписи. * обозначено на плане цифрой 14	

XV. Мост-плотина на Длинном пруду, XIX в., XX в. (реконструкция) Институтский пер., 5, парк			
1	Объемно-пространственное и архитектурно-художественное решение:	мост-плотина* – местоположение, габариты. * обозначен на плане цифрой 15	
XVI. Парк, 1827-1830-е гг., садовый мастер Бук П., садовый мастер Буш Дж., садовый мастер Колл М. Институтский пер., 5			
1	Объемно-пространственное и планировочное решение, рельеф:	историческое объемно-пространственное и планировочное решение парка*: *обозначен на плане цифрой 16 пейзажная композиция; сочетание открытых (полян, прудов, дорог, партерной части перед главным зданием), полуоткрытых (участки с группами и одиночными деревьями), закрытых пространств (массивы), водоемов (пруды), зданий и сооружений, малых форм (ваза на партере перед главным зданием); визуальное восприятие парка со стороны Новороссийской улицы, Большого Сампсониевского проспекта, Новосильцевского переулка, улицы Карбышева и Лесного проспекта (кулисы групповых и рядовых посадок высокоствольных деревьев по периметру парка):	

		перспективы вдоль парковых аллей и пешеходных дорог; планировочное решение перед главным зданием (партерная часть, обрамленная дугообразными отрезками дорожек); ландшафтные участки: две террасы, верхняя и нижняя, разделенные литориновым уступом с групповыми и одиночными посадками; лесопарковый характер северо-западной, юго-западной и северо-восточной частей парка; историческая трассировка и габариты аллей: Морозова, Иванова, Комсомола, Орлова, Кайгородова; конструкция парковых дорожек (из гранитных высевок красного цвета на щебеночном основании); Ботанический сад: верхний и нижний дендросады, цветочная плантация, декоративный питомник и оранжерея; рельеф: литориновый уступ с северо-запада к юго-востоку; мелиоративная система, преимущественно в нижней части парка; Малый Цветочный пруд – местоположение (на территории нижнего дендросада в западной его части), абрис береговой линии, водовыпуски;	

		пруд с лестничным спуском – местоположение (восточная часть верхнего дендросада), абрис береговой линии;	
		исторический искусственный ручей (в настоящее время пересохший) в юго-западной части верхней части террасы с остатками искусственных сооружений;	
		захоронение Э.Л. Вольфа – местоположение, габариты и конфигурация участка; архитектурно-художественное решение надгробия: квадратная в плане стела из красного гранита на квадратном в плане ступенчатом основании, в центре цветника, ограниченном гранитным поребриком, на мощеной бетонными плитами площадке; на лицевой полированной поверхности расположены вырубленные и тонированные под золото контррельефные шрифтовые литеры; две круглые в плане каменные плиты (на месте дуэли К.П. Чернова с В.Д. Новосильцевым); прямоугольная стела из серого природного камня с профилированным карнизом в завершении: характер и содержание памятной надписи; со стороны Большого Сампсониевского проспекта и Новосильцевского переулка парк имеет металлическую ограду*, входящую в состав выявленного объекта культурного наследия «Комплекс зданий приюта-лечебницы Е.А. Евреиновой для хронически больных детей»;	

		на территории парка расположены: 1. объект культурного наследия регионального значения «Братская могила героев Великой Октябрьской Социалистической революции» (обозначен на плане цифрой 18); 2. объект культурного наследия регионального значения «Могила Баранова Константина Арсеньевича (1888-1922 гг.) – члена КПСС с 1917 года, участника обороны революционно Петрограда» (обозначен на плане цифрой 19); 3. объект культурного наследия регионального значения «Могила Ковалева Ивана Демьяновича (1879-1934 гг.) – члена КПСС с 1900 года (обозначен на плане цифрой 20); 4. выявленный объект культурного наследия «Комплекс зданий приюта-лечебницы Е.А. Евреиновой для хронически больных детей» (обозначен на плане цифрами 21.1 – 21.5).	
2	Насаждения:	газоны: партерный, обыкновенный и разнотравье, в основном под пологом древостоя; историческое цветочное оформление партерной части; исторический видовой состав: деревья (лиственница, липа, клён, дуб черешчатый, дуб красный, туя, сосна, ясень, ива, каштан, береза, рябина и т.д.); куртины кустарников (боярышник, жимолость (татарская, рябинолистная, каменная), таволга дуболистная, бузина, барбарис, кизильник, мушмула, ракитник и т.д.); рядовые посадки: липа, клен, лиственница, туя, дуб, ель; групповые и одиночные посадки: лиственница, сосна, клен и т.д.; массивы лиственных и хвойных пород; на партерной части перед главным зданием симметричная композиция из букетной посадки лиственницы, групповой посадки ели и двух дубов;	

		аллея из дубов и лип (Институтский переулок):	
		аллея из дубов с северной стороны главного здания:	
		аллея из лиственниц (аллея Морозова):	
		аллея из лиственниц и клена (аллея Кайгородова):	
		аллея из клена и лип (аллея Комсомола):	

		группа туи и ели на площадке у здания по адресу: Институтский пер., дом 5, корпус 5, литера А;	
		коллекция древесных и кустарниковых растений, содержащаяся в парке, включая Ботанический сад (см. раздел «Дендрологическая коллекция»).	

Дендрологическая коллекция			
п/п	Латинское название	Русское название	Краснокнижные (КК)
1.	biloba L.	Гинкго двулопастный	
2.	lawsoniana (A. Murray) Parl.	Кипарисовик Лавсона	
3.	nootkatensis (D.Don) Spach.	Кипарисовик нутканский	
4.	obtusa (Siebold et Zucc.) Siebold et Zucc.	Кипарисовик туполистный	
5.	pisifera (Siebold et Zucc.) Endl.	Кипарисовик горохоплодный	
6.	chinensis L.	Можжевельник китайский	
7.	communis L.	Можжевельник обыкновенный	
8.	conferta Parl.	Можжевельник прибрежный	КК РФ 2005 3
9.	davurica Pall.	Можжевельник даурский	
10.	hemisphaerica J. Presl et C. Presl	Можжевельник полушаровидный	
11.	rigida Siebold et Zucc.	Можжевельник твердый	КК РФ 2005 2
12.	sabina L.	Можжевельник казацкий	
13.	sargentii Takeda	Можжевельник Саржента	КК РФ 2005 3
14.	sibirica Burgsd.	Можжевельник сибирский	
15.	virginiana L.	Можжевельник виргинский	
16.	decussata Kom.	Микробиота перекрестнопарная	КК РФ 2005 2
17.	orientalis Lam.	Платукладус (Биота) восточная	
18.	koraiensis Nakai	Туя корейская	
19.	occidentalis L.	Туя западная	
20.	plicata Donn ex D.Don	Туя складчатая, гигантская	
21.	x intermedia Hort. ex Gordon	Туя промежуточная /золотисто-кончиковая/	
22.	dolabrata (Thunb. ex L.f.) Siebold et Zucc.	Туевик поникающий	
23.	alba Mill.	Пихта белая	
24.	arizonica Merriam	Пихта аризонская	
25.	balsamea (L.) Mill.	Пихта бальзамическая	
26.	celhalonica Loudon	Пихта греческая	
27.	concolor (Gordon et Glend.) Lindl. ex Hildebr.	Пихта одноцветная	
28.	excelsior Franco	Пихта высокая	
29.	fraseri (Pursh) Poir.	Пихта Фразера	
30.	gracilis Kom.	Пихта изящная	
31.	holophylla Maxim.	Пихта цельнолистная	
32.	homolepis Siebold et Zucc.	Пихта равночешуйчатая	
33.	koreana E.H.Wilson	Пихта корейская	
34.	lasiocarpa (Hook.) Nutt.	Пихта субальпийская	
35.	nephrolepis (Trautv. ex Maxim.) Maxim.	Пихта белокорая, почкочешуйчатая	
36.	nordmanniana (Steven) Spach	Пихта Нордманна, кавказская	
37.	numidica De Lannoy ex Carriere	Пихта нумидийская (алжирская)	
38.	procera Rehder	Пихта высокогорная	
39.	sachalinensis (F.Schmidt) Mast.	Пихта сахалинская	
40.	sibirica Ledeb.	Пихта сибирская	
41.	veitchii Lindl.	Пихта Вича	
42.	decidua Mill.	Лиственница европейская	
43.	gmelinii (Rupr.) Kuzen.	Лиственница Гмелина	
44.	kamtschatica (Rupr.) Carrière	Лиственница камчатская	
45.	leptolepis (Siebold et Zucc.) Gord.	Лиственница тонкочешуйчата, понская	
46.	mandshuricum Maxim.	Лиственница маньчжурская	
47.	Marschlinsii Goaz	Лиственница Маргилинда	
48.	occidentalis Nutt.	Лиственница западная	
49.	olgensis A.Henry	Лиственница ольгинская	
50.	polonica Racib.	Лиственница польская	
51.	principis-rupprechtii Mayr.	Лиственница принца Рупрехта	

52.	sibirica Ledeb.	Лиственница сибирская	
53.	x czekanowskii Szaf.	Лиственница Чекановского	
54.	x eurolepis A.Henry	Лиственница широкочешуйчатая	
55.	x maritima Sukacz.	Лиственница приморская	
56.	x potaninii Batal	Лиственница Потанина	
57.	abies (L.) H.Karst.	Ель европейская	
58.	jezoensis (Siebold et Zucc.) Carriere	Ель аянская	
59.	alcoquiana (Veitch ex Lindl.) Carrière	Ель Алькокка, двуцветная	
60.	asperata Mast.	Ель шероховатая	
61.	complanata Mast.	Ель сплюснутая	
62.	engelmannii Parry ex Engelm.	Ель Энгельмана	
63.	glauca (Moench) Voss	Ель белая,сизая, канадская	
64.	glehnii (F. Schmidt) Mast.	Ель Глена	
65.	hondoensis Mayr ex Koehne	Ель хондская	
66.	koyamae Shiras.	Ель Коями	
67.	koraiensis Nakai	Ель корейская	
68.	mariana (Mill.) Britton, Sterns et Poggenb.	Ель черная	
69.	maximowiczii Regel ex Mast.	Ель Максимовича	
70.	meyeri Rehder et E.H.Wilson	Ель Мейера	
71.	morinda Link.	ель гималайская, ель индийская	
72.	obovata Ledeb.	Ель сибирская	
73.	obovata Ledeb.	Ель сибирская /Голубая/	
74.	omorika (Pančić) Purk.	Ель Сербская	
75.	orientalis (L.) Peterm.	Ель восточная	
76.	pungens Engelm.	Ель колючая	
77.	rubens Sarg.	Ель красная	
78.	schrenkiana Fisch. et C.A.Mey.	Ель Шренка, тяньшанская	
79.	sitchensis (Bong.) Carriere	Ель ситхинская	
80.	banksiana Lamb.	Сосна Банкса	
81.	cembra L.	Сосна кедровая европейская	
82.	friesiana Wich.	Сосна Фриза	
83.	griffithii Mc. Clelland	Сосна Гриффита	
84.	kochiana Klotzsch ex K.Koch	Сосна Коха	
85.	koraiensis Siebold et Zucc.	Сосна кедровая корейская, кедр корейский	
86.	monticola Douglas ex D.Don	Сосна горная Веймутова	
87.	mugo Turra	Сосна горная	
88.	nigra Arn.	Сосна черная	
89.	parviflora Siebold et Zucc.	Сосна мелкоцветковая	
90.	peuce Griseb.	Сосна румелийская	
91.	ponderosa Douglas ex Lawson et C.Lawson	Сосна желтая	
92.	pumila (Pall.) Regel	Сосна стланиковая, кедровый стланик	
93.	sibirica Du Tour	Сосна сибирскя,кедровая, сибирский кедр	
94.	sinensis D.Don	Сосна китайская	
95.	strobus L.	Сосна Веймутова	
96.	sylvestris L.	Сосна обыкновенная	
97.	sylvestris L.	Сосна обыкновенная /Монгольская/	
98.	uncinata Ramond ex DC.	Сосна горная крючковатая	
99.	wallichiana A.B.Jacks.	Сосна веймутова гималайская	
100.	caesia (Schwer.) Flous	Псевдотсуга Менциза серая	
101.	menziesii (Mirb.) Franco	Псевдотсуга Менциза	
102.	menziesii (Mirb.) Franco	Псевдотсуга Менциза /Сизая/	
103.	canadensis (L.) Carrière	Тсуга канадская	
104.	baccata L.	Тис ягодный	КК РФ 2005 2
105.	brevifolia Nutt.	Тис коротколистный	
106.	canadensis Marshall	Тис канадский	
107.	cuspidata Siebold et Zucc.	Тис остроконечный	КК РФ 2005 3
108.	x media Rehder	Тис средний	
109.	argutum Maxim.	Клен острозубчатый	
110.	barbinerve Maxim.	Клен бородатый	

111.	californicum (Torr. et Gray) D.Dietr.	Клен калифорнийский	
112.	campestre L.	Клен полевой	
113.	carpinifolium Siebold et Zucc.	Клен граболитсный	
114.	circinatum Pursh	Клен завитой	
115.	cissifolium (Siebold et Zucc.) K. Koch	Клен виноградолистный	
116.	crataegifolium Siebold et Zucc.	Клён боярышниколистный	
117.	davidii Franch.	Клен Давида	
118.	ginnala Maxim.	Клен приречной	
119.	glabrum Torr.	Клен голый	
120.	griseum (Franch.) Pax	Клен серый	
121.	heldreichii Orph. ex Boiss.	Клен Гельдрейха, Хельдрейха	
122.	japonicum Thunb.	Клен японский	КК РФ 2005 1
123.	laetum C.A.Mey.	Клен светлый	
124.	mandshuricum Maxim.	Клен маньчжурский	
125.	miyabei Maxim.	Клен Мийабе	
126.	mono Maxim.	Клен моно, мелколистный	
127.	negundo L.	Клен ясенелистный	
128.	nikoense Maxim.	Клен Никко	
129.	palmatum Thunb.	Клён длaневи́дный	
130.	pensylvanicum L.	Клен пенсильванский	
131.	pictum Thunb.	Клен красивый	
132.	platanoides L.	Клен остролистный	
133.	pseudoplatanus L.	Клен ложноплатановый, явор	
134.	pseudosieboldianum (Pax) Kom.	Клен ложнозибольдов	
135.	rubrum L.	Клен красный	
136.	saccharinum L.	Клен сахаристый,серебристый	
137.	saccharum Marshall	Клен сахарный	
138.	semenovii Regel et Herd.	Клен Семенова	
139.	shirasawanum Koidz.	Клен Ширасавы	
140.	sieboldianum Miq.	Клен Зибольдов	
141.	spicatum Lam.	Клен колосистый	
142.	tataricum L.	Клен татарский	
143.	tegmentosum Maxim.	Клен зеленокорый	
144.	tetramerum Pax	Клен четырехмерный /Березоволистный/	
145.	trautvetteri Medw. ex Trautv.	Клен высокогорный	
146.	tschonoskii Maxim.	Клен Чоноского	
147.	ukurunduense Trautv. et C.A. Mey.	Клен желтый	
148.	velutinum Boiss.	Клен бархатистый туполистный	
149.	arguta (Siebold et Zucc.) Planch. ex Miq.	Актинидия острая	
150.	kolomikta (Maxim. et Rupr.) Maxim.	Актинидия коломикта	
151.	coggygria Scop.	Ску́мпия кожéвенная	
152.	obovatus Raf.	Скумпия обратнояйцевидная	
153.	aromatica Aiton	Сумах ароматный	
154.	radicans L.	Сумах стелющийся (корневой)	
155.	toxicodendron L.	Сумах ядовитый	
156.	typhina L.	Сумах оленорогий, пушистый, уксусное дерево	
157.	minor L.	Барвинок малый	
158.	verticillata (L.) A.Gray	Падуб мутовчатый	
159.	divaricatus (Siebold et Zucc.) Seem.	Акантопанакс растопыренный	
160.	giraldii Harms	Акантопанакс Жиральда	
161.	sessiliflorus (Rupr. et Maxim.) Seem.	Акантопанакс сидячецветковый	
162.	spinosus (L.f.) Miq.	Акантопанакс колючий	
163.	cordata Thunb.	Аралия сердцевидная	КК РФ 2005 2
164.	continentalis Kitag.	Аралия материкаовая	КК РФ 2005 2
165.	hispida Vent.	Аралия щетинистая	
166.	mandshurica Rupr. et Maxim.	Аралия маньчжурская	
167.	henryi Oliv.	Свободноягодник Генри	
168.	senticosus (Rupr. et Maxim.) Maxim.	Свободноягодник колючий	

169.	setchuenensis (Harms) Nakai	Свободноягодник сычуанский	
170.	sesiliflorus (Rupr.es Maxim)	Свободноягодник сидяцветковый	
171.	colchica (K. Koch) K. Koch	Плющ колхидский	
172.	helix L.	Плющ обыкновенный	
173.	septemlobus (Thunb.) Koidz.	Калопанакс семилопастной, диморфант	КК РФ 2005 3
174.	durior Hill	Кирказон твердый, крупнолистный	
175.	clematitis L.	Кирказон ломоносовидный	
176.	manshuriensis Kom.	Кирказон маньчуржский	КК РФ 2005 1
177.	tomentosa Sims	Кирказон пушистый, Аристолохия войлочная	
178.	curassavica L.	Ваточник Курассавский	
179.	syriaca L.	Ваточник сирийский	
180.	graeca L.	Обвойник греческий	
181.	sepium Bunge	Обвойник заборный	
182.	aetnensis C. Presl	Барбарис этненский	
183.	aggregata C.K.Schneid.	Барабарис агрегатный	
184.	angulosa Wall. ex Hook.f. et Thoms.	Барбарис угловатый	
185.	amurensis Rupr.	Барбарис амурский	
186.	aristata DC.	Барбарис остистый	
187.	asiatica Roxb. ex DC.	Барбарис остистый	
188.	beaniana C.K.Schneid.	Барбарис Беана	
189.	bidentata Lechl.	Барбарис густоцветковый	
190.	canadensis Mill.	Барабарис канадский	
191.	candidula (C.K.Schneid.) C.K.Schneid.	Барбарис сизо-белый	
192.	circumserrata C.K.Schneid.	Барбарис кругомпильчатый	
193.	densiflora Rafin.	Барбарис густоцветковый	
194.	diaphana Maxim.	Барарис прозрачный	
195.	dictyophylla Franch.	Барбарис сетчатолистный	
196.	dielsiana Fedde	Барбарис Дильса	
197.	edgeworthiana (Edgew.) C.K.Schneid.	Барбарис Эдгеворта	
198.	francisci-ferdinandi C.K.Schneid.	Барбарис Франциска-Фердинанда	
199.	gagnepainii C.K.Schneid.	Барбарис Ганьепена	
200.	iberica Stev. et Fisch. ex DC.	Барбарис иберийский	
201.	integerrima Bunge	Барбарис цельнокрайний	
202.	japonica C.K.Schneid.	Барбарис японский	
203.	kansuensis C.K.Schneid.	Барбарис ганьсуйский	
204.	karkaralensis Kornil. et Potapov	Барбарис каркаралинский	
205.	koreana Palib.	Барбарис корейский	
206.	lucida Schrad.	Барбарис лищий	
207.	lycioides Stapf.	Барбарис дерезовидный	
208.	lycium Royle	Барбарис лищий	
209.	morrisonensis Hayata	Барбарис Моррисона	
210.	nummularia Bunge	Барбарис монетовидный	
211.	petiolaris Wall. ex G.Don	Барбарис черешковый	
212.	poiretii C.K.Schneid.	Барбарис Пуаре	
213.	polyantha Hemsl.	Барбарис многоцветковый	
214.	sibirica Pall.	Барбарис сибирский	
215.	sieboldii Miq.	Барбарис Зибольда	
216.	silva-taroucana C.K.Schneid.	Барбарис Сильва-Таруки	
217.	sphaerocarpa Kar. et Kir.	Барбарис шаровидноплодный	
218.	thibetica C.K.Schneid.	Барбарис тибетский	
219.	thunbergii DC.	Барбарис Тунберга	
220.	tischleri C.K.Schneid.	Барбарис Тишлера	
221.	turkomanica Kar.	Барбарис тркменский	
222.	vernae C.K. Schneid.	Барбарис весенний	
223.	virescens Hook.f.	Барбарис зеленоватый	
224.	verruculosa Hemsl. et E.H.Wilson	Барбарис бородавчатый	
225.	vulgaris L.	Барбарис обыкновенный	
226.	x cerasina Schrad.	Барбарис вишневый	
227.	wilsonii Hemsl.	Барбарис Вильсона	
228.	aquifolium (Pursh) Nutt.	Магония падуболистная	

229.	japonica (Thunb.) DC.	Магония японская	
230.	repens (Lindl.) G.Don	Магония ползучая	
231.	pinnata Fedde	Магония перистая	
232.	barbata C.A.Mey.	Ольха барадатая	
233.	crispa (Aiton.) Pursh	Ольха кучерявая	
234.	firma Siebold et Zucc.	Ольха твердая	
235.	glutinosa (L.) Gaertn.	Ольха клейкая, черная	
236.	hirsuta Turcz. ex Rupr.	Ольха пушистая	
237.	hybrida Rchb.	Ольха гибридная	
238.	incana (L.) Moench	Ольха серая	
239.	japonica (Thunb.) Steud.	Ольха японская	
240.	rubra Bong.	Ольха красная	
241.	rugosa (Du Roi) Spreng.	Ольха морщинистая	
242.	sibirica (Spach) Turcz. ex Kom.	Ольха сибирская	
243.	tenuifolia Nutt.	Ольха тонколистная	
244.	tinctoria Sarg.	Ольха тонколистная	
245.	viridis (Chaix) DC.	Ольха красильная	
246.	albosinensis Burkill	Береза белая китайская	
247.	alleghaniensis Britton	Береза аллеганская	
248.	alnoides Buch.-Ham. ex D.Don	Береза ольхлвидная	
249.	andrewsi Nelson et Coult.	Береза Андревса	
250.	borysthenica Klokov	Береза днепровская	
251.	burmanii Cham.	Береза Бурмана	
252.	celtiberica Rothm. et Carv.Vasc.	Береза иберийская	
253.	costata Trautv.	Береза ребристая	
254.	ermanii Cham.	Береза.Эрмана, каменная	
255.	fontinalis Sarg.	Береза ключевая	
256.	fruticosa Pall.	Береза кустарниковая	
257.	fusca Pall. ex Georgi	Береза бурая	
258.	grandifolia Litv.	Береза крупнолистная	
259.	grandulifera (Regel) Bulter	Береза крупнолистная	
260.	grossa Siebold et Zucc.	Береза граболистная	
261.	hallii Howell	Береза Холли	
262.	jacquemontii Spach	Береза Жакмона	
263.	kamtschatica (Regel) Jansson ex V.N.Vassil.	Береза японская	
264.	krylovii G.V.Krylov	Береза Крылова	
265.	lenta L.	Береза вишневая	
266.	litwinowii Doluch.	Береза Литвинова	
267.	mandshurica (Regel.) Nakai	Береза маньчжурская	
268.	maximowicziana Regel	Береза Максимовича	КК РФ 2005 1
269.	microphylla Bunge	Береза мелколистная	
270.	nana L.	Береза карликовая	
271.	neoalaskana Sarg.	Берёза новоаляскская	
272.	obscura Kotula ex Fiek	Береза темная	
273.	occidentalis Hook.	Береза западная	
274.	oycoviensis Besser	Береза ойцовская	
275.	papyrifera Marshall	Береза бумажная	
276.	pendula Roth	Береза повислая	
277.	populifolia Marshall	Береза тополелистная	
278.	potanini Batalin	Берёза Потанина	
279.	pubescens Ehrh.	Береза пушистая	
280.	raddeana Trautv.	Береза Радде	КК РФ 2005 3
281.	resinifera Britton	Береза новоаляскская	
282.	schugnanica (B. Fedtsch.) Litv.	Берёза шугнанская	
283.	subcordata Rudb.	Береза полусердцевидная	
284.	tatewakiana M.Ohki et Watan.	Береза Таке	
285.	tianschanica Rupr.	Береза тяньшанская	
286.	tortuosa Ledeb.	Береза извилистая	
287.	turkestanica Litv.	Береза туркестанская	
288.	ulmifolia Siebold et Zucc.	Береза ильмолистная	

289.	x aurata Borkh.	Береза золотистая	
290.	fruticosa (Rupr.) Pouzar	Душекия кустарниковая	
291.	manschurica (Callier ex Kom.) Pouzar	Душекия маньчжурская	
292.	bignonioides Walter	Катальпана бигноноевидная	
293.	erythrorhizon Siebold et Zucc.	Воробейник краснокорневой	
294.	sempervirens L.	Иберис вечнозеленый	
295.	albiflora Hemsl.	Буддлея белоцветковая	
296.	davidii Franch.	Буддлея Давида	
297.	japonica Hemsl.	Буддлея японская	
298.	sempervirens L.	Самит вечнозеленый	
299.	terminalis Siebold et Zucc.	Пахизандра верхушечная	
300.	coreana Nakai	Абелия корейсеая	
301.	mosanensis T.H.Chung ex Nakai	Абедия монетчатая	
302.	lonicera Mill.	Диервилла жимолостная	
303.	rivularis Gatt.	Диервилла ручейная	
304.	sessilifolia Buckley	Диервилла сидячелистная	
305.	amabilis Graebn.	Кольквиция прелестная	
306.	alpigena L.	Жимолость альпийская	
307.	altaica Pall.	Жимолость алтайская	
308.	caerulea L.	Жимолость синяя	КК РФ 2005 2
309.	caprifolia L.	Жимолость каприфоль	
310.	caucasica Pall.	Жимолость кавказская	
311.	chrysantha Turcz. ex Ledeb.	Жимолость золотистая	
312.	deflexicalyx Batalin	Жимолость отогнуточашечная	
313.	demissa Rehd.	Жимолостьпоникшая	
314.	dioica L.	Жимолость сизая	
315.	edulis Turcz. ex Freyn	Жимолость съедобная	
316.	gibbiflora (Rupr.) Dippel	Жимолость горбатоцветная	
317.	glutinosa Vis.	Жимолость клейкая	
318.	gynochlamydea Hemsl. ex Forb. et Hemsl.	Жимолость пестичнопокровная	
319.	ferdinandi Frach.	Жимолость Фердинанда	
320.	flava Sims	Жимолость желтая	
321.	fragrantissima Lindl. et Paxton	Жимолость душистейшая	
322.	hispida Pall. ex Roem. et Schult.	Жимолость щетинистая	
323.	involucrata (Richardson) Banks ex Spreng.	Жимолость покрывальная	
324.	koehneana Rehder	Жимолость Коне	
325.	maackii (Rupr.) Maxim.	Жимолость Маака	
326.	maximowiczii (Rupr.) Regel	Жимолость Максимовича	
327.	microphylla Willd. ex Roem. et Schult.	Жимолость мелколистная	
328.	morrowii A.Gray	Жимолость Морроу	
329.	nervosa Maxim.	Жимолость жилковая	
330.	nigra L.	Жимолость черная	
331.	olgae Regel et Schmalh.	Жимолость Ольги	
332.	orientalis Lam.	Жимолость восточная	
333.	pallasii Ledeb.	Жимолость Палласа	
334.	periclymenum L.	Жимолость вьющаяся	
335.	pileata Oliv.	Жимолость шапочная	
336.	quinquelocularis Hardw.	Жимолость пятигнездная	
337.	ruprechtiana Regel	Жимолость Рупрехта	
338.	sachalinensis (F.Schmidt) Nakai	Жимолость Сахалинская	
339.	schneideriana Rehder	Жимолость Шнайдера	
340.	sempervirens L.	Жимолость вечнозеленая	
341.	standishii Jacques	Жимолость Стендиша	
342.	syringantha Maxim.	Жимолость сиренецветущая	
343.	tatarica L.	Жимолость татарская	
344.	xylosteum L.	Жимолость обыкновенная	
345.	albus (L.) S.F. Blake	Снежноягодник белый	
346.	hesperius G.N. Jones	Снежноягодник вечерний	
347.	mollis Nutt.	Снежноягодник мягкий	

348.	occidentalis Hook.	Снежноягодник западный	
349.	rotundifolius A.Gray	Снежноягодник круглолистный	
350.	vaccinioides Rydb.	Снежноягодник черниковидный	
351.	himalayanum Wall.	Трехкосточник красноплодный, гималайский	
352.	decora (Nakai) Nakai	Вейгела безкорая, декоративная	
353.	hortensis (Siebold et Zucc.) K. Koch	Вейгела садовая	
354.	floribunda (Siebold et Zucc.) K. Koch	Вейгела обльноцветущая	
355.	florida (Bunge) A.DC.	Вейгела цветушая	
356.	japonica Thunb.	Вейгела японская	
357.	maximowiczii (S.Moore) Rehder	Вейгела Максимовича	
358.	middendorffiana (Carriere) K.Koch	Вейгела Мидденфдрофа	
359.	praecox (Lemoine) L.H.Bailey	Вейгела ранняя	
360.	subsessilis (Nakai) L. H. Bailey	Вейгела обильноцветущая	
361.	trifida Moench	Вейгела трехраздельная	
362.	flagellaris Rupr.	Древогубец плетеобразный	
363.	orbiculatus Thunb.	Древогубец круглолистный	
364.	scandens L.	Древогубец лазящий	
365.	strigillosus Nakai	Древогубец щетковидный	
366.	alatus (Thunb.) Siebold	Бересклет крылатый	
367.	europaeus L.	Б.Европейский	
368.	fortunei Hand.-Mazz.	Бересклет Форчуна /Укореняющийся/	
369.	hamiltonianus Wall.	Бересклет Гамильтона	
370.	hians Koehne	Бересклет зияющий	
371.	latifolius (L.) Mill.	Бересклет широколистный	
372.	maackii Rupr.	Бересклет Маака	
373.	macropterus Rupr.	Бересклет большекрылый	
374.	maximowiczianus Prokh.	Бересклет Максимовича	
375.	melananthus Franch. et Sav.	Бересклет черноцветковый	
376.	miniata Tolm.	Бересклет красноплодный	
377.	phellomana Loes.	Бересклет пробковый	
378.	planipes (Koehne) Koehne	Бересклет плоскочерешковый	
379.	sieboldianus Blume	Бересклет Зибольда	
380.	verrucosus Scop.	Бересклет бородавчатый	
381.	yedoensis Koehne	Бересклет иезский	
382.	regelii Sprague et Takeda	Триптеригиум Регеля	
383.	japonicum Siebold et Zucc. ex J.J.Hoffm. et J.H.Schult.bis	Багрянник японский	
384.	apenninum (L.) Mill.	Солнцецвет апеннинский	
385.	nummularium (L.) Mill.	Солнцецвет монетолистный	КК Карелии
386.	alba L.	Свидина белая	
387.	amomum Mill.	Свидина душиая	
388.	australis C.A.Mey.	Свидина южная	
389.	baileyi J.M.Coult. et W.H.Evans	Свидина Бейли	
390.	bretschneideri L. Henry	Свидина Бретшнейдера	
391.	hemsleyi C.K.Schneid. et Wangerin	Свидина Гемсли	
392.	mas L.	Дерен мужской,кизил	
393.	racemosa Lam.	Свидина кистьевая	
394.	rugosa Lam.	Свидина морщинистая	
395.	betulus L.	Граб обыкновенный	
396.	caroliniana Walter	Граб Каролинский	
397.	cordata Blume	Граб сердцелистный	
398.	japonica Blume	Граб японский	
399.	americana Marshall	Лещина американская	
400.	avellana L.	Лещина обыкновенная	
401.	chinensis Franch.	Лещина китайская	
402.	colurna L.	Лещина древовидная,медвежий орех	КК РФ 2005 2
403.	cornuta Marshall	Лещина рогатая	
404.	heterophylla Fisch. ex Trautv.	Лещина разнолистная	
405.	mandshurica Maxim.	Лещина маньчжурская	
406.	maxima Mill.	Лещина крупная, ломбардский орех	
407.	sieboldiana Blume	Лещина Зибольда	

408.	thibetica Batal.	Лещина тибетская	
409.	carpinifolia Scop.	Хмелеграб обыкновенный	КК РФ 2005 2
410.	japonica Sarg.	Хмелеграб японский	
411.	virginiana (Mill.) K. Koch	Хмелеграб виргинский	
412.	argentea Pursh	Лох серебристый	
413.	multiflora Thunb.	Лох многоцветковый	
414.	rhamnoides L.	Облепиха крушиновая	
415.	argentea (Pursh) Nutt.	Шефердия серебристая	
416.	spiculifolia (Salisb.) Rchb.	Брукенталия остролистная	
417.	vulgaris (L.) Hull	Вереск обыкновенный	
418.	procumbens L.	Гаультерия лежачая	
419.	calyculata (L.) Moench	Хамедафна болотная	
420.	carnea L.	Эрика румяная или травяная	
421.	groenlandicum Oeder	Багульник гренландский	
422.	fontanesiana (Steud.) Sleumer	Леукотоэ Дефонтена	
423.	racemosa (L.) A. Gray	Леукотоэ кистевидная	
424.	pentandra Maxim.	Менцизия Пятитычинковая	
425.	vilossa (Thunb.) DC	Лиония мариана	
426.	albrechtii Maxim.	Рододендрон Альбрехта	
427.	atlanticum (Ashe) Rehder	Рододендрон атлантический	
428.	brachycarpum D.Don brachycarpum D.Don ex G.Don	Рододендрон короткоплодный	
429.	calendulaceum (Michx.) Torr.	Рододендрон ноготковидный	
430.	camtschaticum Pall.	Рододендрон Камчатский	
431.	canadense (L.) Torr.	Рододендрон Канадский	
432.	carolinianum Rehder	Рододендрон каролинский	
433.	catawbiense Michx.	Рододендрон катевбинский	
434.	caucasicum Pall.	Рододендрон кавказский	
435.	dauricum L.	Рододендрон даурский	
436.	fastigiatum Franch.	Рододендрон равновысокий	
437.	faurieri Franch.	Рододендрон Фори	КК РФ 2005 3
438.	ferrugineum L.	Рододендрон ржавый	
439.	fortunei Lindl.	Рододендрон Форчуна	
440.	hirsutum L.	Рододендрон жестковолосистый	
441.	insigne Hemsl. et E.H.Wilson	Рододендрон чудесный	
442.	japonicum (Gray) Suring.	Рододендрон японский	
443.	ledebourii Pojark.	Рододендрон Ледебура	
444.	luteum Sweet	Рододендрон желтый	
445.	longesquamatum S.K.Schneid.	Рододе́ндрон длинночешуйчатый, Бретта	
446.	macrophyllum D. Don ex G.Don	Рододендрон крупнолистный	
447.	maximum L.	Рододендрон крупнейший	
448.	mucronulatum Turcz.	Рододендрон остроконечный	
449.	occidentale (Torr. et A.Gray) A.Gray	Рододендрон западный	
450.	oreodoxa Franch.	Рододендрон украшающий	
451.	prunifolium (Small) Millais	Рододендрон сливолистный	
452.	schlippenbachii Maxim.	Рододендрон Шлиппенбаха	КК РФ 2005 2
453.	sichotense Pojark.	Р. Сихотинский	
454.	smirnowii Trautv.	Рододендрон Смирнова	
455.	vaseyi A. Gray	Рододендрон Вазея	
456.	viscosum (L.) Torr.	Рододендрон Клейкий	
457.	macrocarpon Aiton	Клюква крупноплодная	
458.	vitis-idaea L.	Брусника обыкновенная	
459.	myrtillus L.	Черника обыкновенная	
460.	pulverulenta (Bartz. ex Willd.) Poll.	Зенобия припудренная	
461.	suffruticosa (Pall.) Rehd.	Секуринега полукустарниковая	
462.	californica Nutt.	Аморфа калифорнийская	
463.	fruticosa L.	Амфора кустарниковая	
464.	arborescens Lam.	Карагана древовидная, желтая акация	
465.	decorticans Hemsl.	Карагана обескоривающаяся	
466.	densa Kom.	Карагана густая	
467.	frutex (L.) K.Koch	Карагана кустарник, дереза	

468.	pygmaea (L.) DC.	Карагана кардиковая	
469.	turkestanica Kom.	Карагана туркестанская	
470.	ussuriensis (Regel) Pojark. in Kom.	Карагана уссурийская	
471.	blockianus (Pawl.) Klaskova	Ракитник (Хамецитизус) Блоцкого	
472.	hirsutus (L.) Link.	Ракитник волосистый	
473.	lindemannii (V.I.Krecz.) Klask.	Ракитник Линдемана	
474.	rochelii (Wierzb. ex Griseb. et Schenk) Rothm.	Хамецитизус Рошаля	
475.	ruthenicus (Fisch. ex Wołłosz.) Klask.	Ракитник русский	
476.	supinus (L.) Link	Ракитник лежачий	
477.	lutea (Michx.) K.Koch	Кладрастис желтый	
478.	arborescens L.	Пузырник древовидный	
479.	penduliflorum Wall.	Десмодиум повислоцветковый	
480.	germanica L.	Дрок германский	
481.	florida L.	Дрок флоридский	
482.	tinctoria L.	Дрок красильный	
483.	alpinum (Mill.) Berchtold et J.Pres	Бобовник альпийский	
484.	anagyroides Medik.	Бобовник анагиролистный, золотой дождь	
485.	nigricans (L.) Griseb.	Острокильница чернеющая	
486.	thunbergii (DC.) Nakai	Леспедеца Тунберга	
487.	amurensis Rupr. et Maxim.	Маакия амурская	
488.	luxurians (Dieck) Rydb.	Робиния пышная	
489.	pseudoacacia L.	Робиния лжеакация, белая акация	
490.	sativa Mill.	Каштан съедобный, посевной	
491.	grandifolia Ehrh.	Бук крупнолистный	
492.	orientalis Lipsky	Бук восточный	
493.	sylvatica L.	Бук лесной, европейский	
494.	alba L.	Дуб белый	
495.	acuminata M. Martens et Galeotti	Дуб заостренный	
496.	castaneifolia C.A.Mey. x robur L.	Дуб каштанолистный	
497.	coccinea Munchh.	Дуб шарлаховый	
498.	crispula Blume	Дуб курчавенький	
499.	imbricaria Michx.	Дуб черепитчатый	
500.	macranthera Fisch. et Mey. ex Hohen.	Дуб крупнопыльниковый	
501.	macrocarpa Michx.	Дуб крупноплодный	
502.	mongolica Fisch. ex Ledeb.	Дуб монгольский	
503.	palustris Münchh.	Дуб болотный	
504.	petraea (Matt.) Liebl.	Дуб скальный	
505.	robur L.	Дуб черешчатый	
506.	rubra L.	Дуб красный, северный	
507.	acicularis (Smith) Spach.	Крыжовник игольчатый	
508.	alpesrtris Berger	Крыжовник приальпийский	
509.	burejensis (F.Schmidt) Berger	Крыжовник буреинский	
510.	divaricata (Douglas) Coville et Britton	Крыжовник изменчивый	
511.	nivea (Lindl.) Spach	Крыжовник снежный	
512.	reclinata (L.) Mill.	Крыжовник европейский, отклоненный	
513.	stenocarpa (Maxim.) Los.	Крыжовник узкоплодный	
514.	alpinum L.	Смородина альпийская	
515.	altissimum Turcz. ex Pojark.	Смородина высочайшая	
516.	amatoris Pavl.	Смородина любительская /Версальская Белая	
517.	atropurpureum C.A.Mey.	Смородина темно-пурпуровая, кислица	
518.	aureum Pursh	Смородина золотая	
519.	biebersteinii Berl. ex DC.	Смородина Биберштейна	
520.	diacanthum Pall.	Смородина двуиглая, таранушка	
521.	glabellum (Trautv. et C.A.Mey.) Hedl.	Смородина голенькая	
522.	glaciale Wall.	Сморо́дина ледяна́я	
523.	hispidulum (Jancz.) Pojark.	Смородина щетинистая, кислица	
524.	hispidulum (Jancz.) Pojark.	Смородина щетинистая	
525.	latifolium Jancz.	Смородина широколистная	

526.	maximowiczianum Kom.	Смородина Максимовича	
527.	nigrum L.	Смородина черная	
528.	oxyacanthoides L.	Смородина озёрная	
529.	palczewskii (Jancz.) Pojark.	Смородина Пальчевского	
530.	petraeum Wulf	Смородина каменная	
531.	rubrum L.	Смородина красная	
532.	spicatum Robson	Смородина колосковая	
533.	major Lodd.	Фотергилла	
534.	monticola Ashe	Фотергилла низкорослая	
535.	japonica Siebold et Zucc.	Гамамелия японский	
536.	mollis Oliv. ex Forb. & Hemsl.	Гамамелия мягкий	
537.	vernalis Sarg.	Гаммамелис весенний	
538.	virginiana L.	Гаммамелис виргинский	
539.	persica C.A.Mey.	Парротия персидская	
540.	glabra Willd.	Каштан конский голый	
541.	hippocastanum L.	Каштан конский обыкновенный	
542.	octandra Marshall	Каштан конский восьмитычинковый	
543.	crenata Siebold et Zucc.	Дейция городчатая	
544.	parviflora Bunge	Дейция мелкоцветковая	
545.	scabra Thunb.	Дейция шершавая	
546.	schneideriana Rehder	Дейция Шнайдера	
547.	aspera Buch.-Ham. ex D.Don	Гортензия колючая	
548.	bretschneideri Dipp.	Гортензия Бретшнейдера	
549.	heteromalla D. Don	Гортензия растопыренная	
550.	incognita Wolf.	Гортензия неизвестная	
551.	paniculata Siebold	Гортензия метельчатая	
552.	petiolaris Siebold et Zucc.	Гортензия черешковая	КК РФ 2005 2
553.	radiata Walt.	Гортензия лучистая	
554.	serrata (Thunb.) Ser.	Гортензия пильчатая	
555.	xanthoneura Diels.	Гортензия золотистожилковая	
556.	americana Torr. et A. Gray	Джемсия американская	
557.	caucasicus Koehne	Чубушник кавказский	
558.	coronarius L.	Чубушник венечный	
559.	delavayi L.Henry	Чубушник Делавея	
560.	hybridus	Чубушник гибридный	
561.	incanus Koehne	Чубушник седоватый	
562.	inodorus L.	Чубушник непахучий	
563.	intectus Beadle	Чубушник покрытый	
564.	latifolius Schrad. ex DC.	Чубушник широколистный	
565.	lewisii Pursh	Чубушник Льюиса	
566.	magdalenae Koehne	Чубушник Магдалины	
567.	microphyllus A.Gray	Чубушник мелколистный	
568.	nepalensis Koehne	Чубушник непальский	
569.	pekinensis Rupr.	Чубушник пекинский	
570.	purpurascens (Koehne) Rehder	Чубушник пурпурный	
571.	satsumanus Siebold ex Miq.	Чубушник Сатзуми	
572.	schrenkii Rupr. et Maxim.	Чубушник Шренка	
573.	sericanthus Koehne	Чубушник шелковистый	
574.	tenuifolius Rupr. ex Maxim.	Чубушник тонколистный	
575.	tomentosus Royle	Чубушник войлочный	
576.	x virginalis Rehd.	Чубушник девичий	
577.	x zeyheri Schrad.	Чубушник Цейера	
578.	hydrangeoides Siebold et Zucc.	Схизофрагма гортензиевидная	КК РФ 2005 1
579.	androsaemum L.	Зверобой двубратственный, красильный	
580.	frondosum Michx.	Зверобой олиственный	
581.	olympicum L.	Зверобой олимпийский	
582.	aquatica (F.Michx.) Elliott	Кария водяная	
583.	cordiformis (Wangenh.) K.Koch	Кария сердцевидная	
584.	ovata (Mill.) K.Koch	Кария овальная, Гикори лохматый, Кария косматая	
585.	ailantifolia Carriere	Орех айлантолистный	КК РФ 2005 3

586.	cinerea L.	Орех серый	
587.	cordiformis Maxim.	Орех сердцевидный	
588.	mandshurica Maxim.	Орех маньчжурский	
589.	nigra L.	Орех черный	
590.	regia L.	Орех грецкий	
591.	rupestris Engelm.	Орех мелкоплодный	
592.	pterocarpa (Michx.) Kunth et J. Jljinsk.	Птерокария (Лапина) кавказская	
593.	rhoifolia Siebold et Zucc.	Птерокария сумахолистная	
594.	officinalis L.	Иссоп лекарственный	
595.	angustifolia Mill.	Лаванда	
596.	tulipifera L.	Лириодендрон тюльпанный, тюльпанное дерево	
597.	acuminata L.	Магнолия длиннозаостренная	
598.	kobus DC	Магнолия кобус	
599.	stellata (Siebold et Zucc.) Maxim.	Магнолия звездчатая	
600.	canadense L.	Луносемянник канадский	
601.	dauricum DC.	Лунносемянник даурский	
602.	alba L.	Шелковица белая	
603.	nigra L.	Шелковица черная	
604.	europaea Degen et Bald.	Форзиция европейская	
605.	giraldiana Lingelsh.	Форзиция Джиральда	
606.	ovata Nakai	Форзиция яйцевидная	
607.	suspensa (Thunb.) Vahl	Форзиция свисающая	
608.	viridissima Lindl.	Форзиция зеленейшая	
609.	x intermedia Zabel	Форзиция средняя	
610.	americana L.	Ясень американский	
611.	angustifolia Vahl	Ясень узколистный	
612.	bungeana A.DC.	Яснь Бунге	
613.	excelsior L.	Ясень обыкновенный	
614.	lanceolata Borkh.	Ясень ланцетный	
615.	mandshurica Rupr.	Яснь маньчжурский	
616.	oregona Nutt.	Ясень орегонский	
617.	ornus L.	Ясень белый	
618.	oxycarpa Willd. oxycarpa M.Bieb.ex Willd.	Ясень остроплодный	
619.	pennsylvanica Marshall	Ясень пенсильванский	
620.	rhynchophylla Hance	Ясень носолистный	
621.	sogdiana Bunge	Ясень согдинский	
622.	velutina Torr.	Яснь бархатный	
623.	xanthoxyloides (Don.) DC.	Ясень желтодревесный	
624.	vulgare L.	Бирючина обыкновенная	
625.	yezoense Nakai	Бирючина иезская	
626.	amurensis Rupr.	Сирень амурская	
627.	emodi Wall. ex G.Don	Сирень гималайский	
628.	japonica Decne.	Сирень японская	
629.	josikaea J.Jacq. ex Rchb.	Сирень венгерская	
630.	komarowii C.K.Schneid.	Сирень Комарова	
631.	meyeri C.K. Schneid.	Сирень Мейера	
632.	oblata Lindl. ex Carrière	Сирень широколистная	
633.	pekinensis Rupr.	Сирень (Трескун) пекинский	
634.	pubescens Turcz.	Сирень пушистая	
635.	reflexa C.K.Schneid.	Сирень отогнутая	
636.	reticulata (Blume) H.Hara	Сирень сетчатая	
637.	sweginzowii Koehne et Lingelsh.	Сирень Звягинцева	
638.	tigerstedtii H.Sm.	Сирень тигерская	
639.	tomentella Bureau et Franch.	Сирень тонковолосистая	
640.	velutina Kom.	Сирень бархатистая	
641.	villosa Vahl	Сирень мохнатая	
642.	vulgaris L.	Сирень обыкновенная	
643.	wolfii C.K.Schneid.	Сирень Вольфа	
644.	x henryi C.K.Schneid.	Сирень Генри	

645.	x persica L.	Сирень персидская	
646.	yunnanensis Franch.	Сирень юннаньская	
647.	arborea Donn	Пеон древовидный	
648.	delavayi Franch.	Пеон Делавея	
649.	tenuifolia L.	Пеон узколистный	
650.	alpina L.	Княжник альпийский	
651.	sibirica sibirica L.	Княжник сибирский	
652.	fusca Turcz.	Ломонос бурый	
653.	mandschurica Rupr.	Ломонос маньчжурский	
654.	recta L.	Ломонос прямой	
655.	alnus Mill.	Крушина ольховидная, ломкая	
656.	rupestris (Scop.) Schur	Крушина скальная	
657.	alnifolia L'Hér.	Жостер ольхолистный	
658.	alpina L.	Жеостер альпийский	
659.	caroliniana Walter	Жостер каролинский	
660.	cathartica L.	Жостер слабительный	
661.	costata Maxim.	Жостер ребристолистный	
662.	crenata Siebold et Zucc.	Жостер зазубреннолистная	
663.	dahuricus Pall.	Жостер даурский	
664.	diamantiaca Nakai	Жостер диамантский	
665.	erythoxylon Pall.	Жостер красное деревцо	
666.	globosa Bunge	Жостер шаровидный	
667.	libanotica Boiss.	Жостер ливанский	
668.	japonica Maxim.	Жостер японский	
669.	leptophylla C.K.Schneid.	Жостер узколистный	
670.	pallasii Fisch. et C.A.Mey.	Жостер Палласа	
671.	purshiana DC.	Жостер Пурша	
672.	saxatilis Jacq.	Жостер скальный	
673.	spathulifolia Fisch. et C.A.Mey.	Жостер лопатчатолистный	
674.	tinctoria Waldst. et Kit.	Жостер красящий	
675.	ussuriensis J.J.Vassil.	Жостер уссурийский	
676.	utilis Decne.	Жостер полезный	
677.	alnifolia (Nutt.) Nutt. ex M. Roem.	Ирга ольхолистная	
678.	canadensis (L.) Medik.	Ирга канадская	
679.	cretica DC.	Ирга критская	
680.	florida Lindl.	Ирга обильноцветущая	
681.	oligocarpa Roem.	Ирга малоплодная	
682.	ovalis Medik.	Ирга овальная	
683.	sanguinea (Pursh) DC.	Ирга кроваво-красная	
684.	siskiyouensis C.K. Schneid.	Ирга систионензис	
685.	spicata (Lam.) K. Koch	Ирга колосистая	
686.	utahensis Koehne	Ирга ютская	
687.	georgica Desf.	Миндаль грузинский	
688.	ledebouriana Schlecht.	Миндаль Ледебура	
689.	nana L.	миндаль низкий, степной	
690.	mandshurica (Maxim.) Skvortsov	Абрикос маньчжурский	КК РФ 2005 3
691.	sibirica (L.) Lam.	Абрикос сибирский	
692.	vulgaris Lam.	Абрикос обыкновенный	
693.	melanocarpa (Michx.) Elliott	Арония черноплодная	
694.	mitschurinii A.K.Skvortsov & Yu.K.Maĭtulina	Арония маньчжурская	
695.	aethusifolius Nakai	Волжанка кокорышелистная	
696.	dioicus (Walt.) Fernald	Волжанка обыкновенная	
697.	hybrida hort.	Церападус гибридный	
698.	avium (L.) Moench	Вишня птичья, черешня	
699.	fruticosa (Pall.) Woronow	Вишня кустарниковая	
700.	maximowiczii (Rupr.) Kom.	Вишня Максимовича	
701.	pensylvanica (L.fil.) Loisel.	Вишня пенсильванская	
702.	sachalinensis (Fr. Schmidt) Kom. et Klob.-Alis	Вишня сахалинская	
703.	serrulata (Lindl.) Loudon	Вишня мелкопильчатая	

704.	tomentosa (Thunb.) Wall. ex T.T.Yu et C.L.Li	Вишня войлочная	
705.	vulgaris Mill.	Вишня обыкновенная	
706.	japonica (Thunb.) Lindl. ex Spanch	Хеномелес японский, японская айва	
707.	lagenaria (Loisel.) Koidz. lagenaria Koidz.	Хеномелес лагенария	
708.	speciosa (Sweet) Nakai	Хеномелес прекрасная	
709.	superba (Frahm) Rehder	Хеномелес превосходный	
710.	acutifolius Turcz.	Кизильник остролистный	
711.	adpressus Bois	Кизильник прижатый	
712.	allochrous Pojark.	Кизильник многоцветный	
713.	amoenus E.H. Wilson	Кизильник прелестный	
714.	apiculatus Rehder et E.H.Wilson	Кизильник остроконечный	
715.	ascendens Flinck et Hylmo	Кизильник приподнимающийся	
716.	bullatus Bois	Кизильник пузырчатый	
717.	dammeri C.K.Schneid.	Кизильник Даммера	
718.	dielsianus E. Pritz. ex Diels	Кизильник Дильса	
719.	divaricatus Rehder et E.H.Wilson	Кизильник растопыренный	
720.	elegans Flinck et Hylmo	Кизильник элегантный	
721.	foveolatus Rehder et E.H. Wilson	Кизильник ячеистый	
722.	franchetii Boiss. franchetii Bois	Кизильник Франше	
723.	horizontalis Decne.	Кизильник горизонтальный	
724.	integerrimus Medik.	Кизильник цельнокрайний	КК Карелии
725.	lucidus Schlechtd.	Кизильник блестящий	КК РФ 2005 3
726.	melanocarpus Lodd., G.Lodd. et W.Lodd.	Кизильник черноплодный	КК Карелии
727.	moupinensis Franch.	Кизильник мупинский	
728.	multiflorus Bunge	Кизильник многоцветковый	
729.	nansachan Mott	Кизильник наншанский	
730.	obscurus Rehder & E.H.Wilson	Кизильник лоснящийся	
731.	polyanthemus E.L.Wolf	Кизильник многоцветковый	
732.	racemiflorus (Desf.) K.Koch.	Кизильник кистевой	
733.	roseus Edgew.	Кизильник розовый	
734.	salicifolius Franch.	Кизильник иволистный	
735.	tomentosus Lindl.	Кизильник войлочный	
736.	uniflorus Bunge	Кизильник одноцветковый	
737.	alemanniensis Cinovskis	Боярышник германский	
738.	almaatensis Pojark.	Боярышник алмаатинский	
739.	altaica Lange	Боярышник алтайский	
740.	ambigua C.A.Mey. ex A.K.Becker	Боярышник сомнительный	
741.	arnoldiana Sarg.	Боярышник Арнольда	
742.	azarolus L.	Боярышник азароль	
743.	brainerdii Sarg.	Боярышник брайнерда	
744.	bretschneideri C.K.Schneid.	Боярышник Бретшнейдера	
745.	calpodendron (Ehrh.) Medik.	Боярышник урновидный	
746.	chlorosarca Maxim.	Боярышник зеленомясный	
747.	coccinioides Ashe	Боярышник шарлаховидный	
748.	crus-galli L.	Боярышник петушья шпора	
749.	curvisepala Lindm.	Боярышник отогнуточашелистиковый	
750.	dahurica Koehne ex C.K. Schneid.	Боярышник даурский	
751.	dipyrena Pojark.	Боярышник косочашечковый	
752.	douglasii Lindl.	Боярышник Дугласа	
753.	ellwangeriana Sarg.	Боярышник Эльвангера	
754.	flabellata (Bosc ex Spach) Rydb.	Боярышник вееровидный	
755.	grignoniensis Mouill.ex Wein	Боярышник григнонензис	
756.	hissarica Pojark.	Боярышник гиссарский	
757.	holmesiana Ashe	Боярышник Холмса	
758.	horrida Medik.	Боярышник страшный	
759.	intricata Lange	Боярышник переплетенный	
760.	jonesiae Sarg.	Боярышник Джонси	
761.	korolkowii L.Henry	Боярышник Королькова	

762.	laevigata (Poir.) DC.	Боярышник вылощенный	
763.	macracantha Lodd. ex Loudon	Боярышник крупноколючковый	
764.	macrosperma Ashe	Боярышник крупносемянный	
765.	maximowiczii C.K.Schneid.	Боярышник Максимовича	
766.	missouriensis Ashe	Боярышник миссурийский	
767.	mollis (Torr. et A.Gray) Scheele	Боярышник мягкий	
768.	monogyna Jacq.	Боярышник однопестичный	
769.	orientalis Pall. ex Bieb.	Боярышник восточный	
770.	pedicellata Sarg.	Боярышник стебельчатый	
771.	pentagyna Waldst. et Kit.	Боярышник пятипестичный	
772.	pinnatifida Bunge	Боярышник перистонадрезанный	
773.	pseudoambigua Pojark.	Боярышник ложносомнительный	
774.	pseudomelanocarpa M. Pop. ex Pojark.	Боярышник ложночерноплодный	
775.	punctata Jacq.	Боярышник точечный	
776.	rivularis Nutt.	Боярышник приречный	
777.	sanguinea Pall.	Боярышник кроваво-красный	
778.	songarica K. Koch	Боярышник джунгарский	
779.	stevenii Pojark.	Боярышник Стевена	
780.	submollis Sarg.	Боярышник мягковатый	
781.	succulenta Schrad. ex Link	Боярышник сочный	
782.	tanacetifolia (Lam.) Pers.	Боярышник пижмолистный	
783.	tianschanica Pojark.	Боярышник тяньшанский	
784.	transcaspica Pojark.	Боярышник закаспийский	
785.	turcomanica Pojark.	Боярышник туркменский	
786.	turkestanica Pojark.	Боярышник туркестанский	
787.	x prunifolia (Poir.) Pers.	Боярышник сливолистный	
788.	oblonga Mill.	Айва продолговатая, обыкновенная	
789.	giraldii Hesse	Экзохорда Джиральда	
790.	korolkowii Lavallée	Экзохорда Королькова	
791.	racemosa (Lindl.) Rehde	Экзохорда кистистая	
792.	x macrantha (Lemoine) Schneid.	Экзохорда крупноцветковая	
793.	discolor (Pursh) Maxim.	Холодискус разноцветный	
794.	ulmifolia (Franch.) Pachom.	Луизеания вязолистая	
795.	baccata (L.) Borkh.	Яблоня ягодная	
796.	domestica Borkh.	Яблоня домашняя	
797.	florentina (Zucc.) C.K.Schneid.	Яблоня флорентийская	
798.	halliana Koehne	Яблоня Холла	
799.	mandshurica (Maxim.) Kom. ex Juz.	Яблоня маньчжурская	
800.	niedzwetzkyana Dieck ex Koehne	Яблоня Недзвецкого	
801.	orientalis Uglitzk.	Яблоня восточная	
802.	prunifolia (Willd.) Borkh.	Яблоня сливолистная, китайская	
803.	rockii Rehder	Яблоня Рока	
804.	sargentii Rehder	Яблоня Саржента	
805.	sieversii (Ledeb.) M. Roem.	Яблоня Сиверса	
806.	spectabilis (Aiton) Borkh.	Яблоня замечательная	
807.	sylvestris (L.) Mill.	Яблоня лесная	
808.	x hartwigii Koehne	Яблоня Гартвига	
809.	x zumi (Matsum.) Rehd.	Яблоня Цуми	
810.	germanica L.	Мушмула германская	
811.	Neillia affinis Hemsley	Нейлия родственна	
812.	longiracemosa Hemsl.	Нейлия длиннокистистая	
813.	sinensis Oliv.	Нейлия китайская	
814.	cerasiformis (Torr. et A.Gray ex Hook. et Arn.) Greene	Эмлерия вишнеподобная	
815.	Padellus mahaleb (L.) Vassilcz.	Паделлюс магалеб, антипка	
816.	asiatica Kom.	Черемуха азиатская	
817.	avium Mill.	Черемуха обыкновенная	
818.	grayana (Maxim.) C.K. Schneid.	Черемуха Грея	
819.	maackii (Rupr.) Kom.	Черемуха Маака	
820.	serotina Ehrh.	Черемуха поздняя	
821.	virginiana (L.) Mill.	Черемуха виргинская	

822.	davurica (Nestl.) Ikonn.	Курильский чай даурский	
823.	fruticosa (L.) O.Schwarz	Курильский чай кустарниковый	
824.	villosa (Thunb.) DC.	Фотиния мохнатая	
825.	amurensis (Maxim.) Maxim.	Пузыреплодник амурский	
826.	bracteatus (Rydb.) Rehder	Пузыреплодник прицветниковый	
827.	capitatus (Pursh) Kuntze	Пузыреплодник головчатый	
828.	intermedius (Rydb.) C.K.Schneid.	Пузыреплодник промежуточный	
829.	malvaceus (Greene) Kuntze	Пузыреплодник мальвообразный	
830.	opulifolius (L.) Maxim.	Пузыреплодник калинолистный	
831.	ribesifolia Kom.	Пузыреплодник смородинолистный	
832.	stellatus (Rydb.) Rehder	Пузыреплодник звездчатй	
833.	sinensis (Oliv.) Oliv. ex Bean	Плоскосемянник китайский	КК РФ 2005 2
834.	brigantina Vill.	Слива бригантина	
835.	divaricata Ledeb.	Слива растопыренная, алыча	
836.	domestica L.	Слива домашняя	
837.	pumila L.	Слива карликовая	
838.	salicina Lindl.	Слива китайская	
839.	sargentii Rehder	Саккура	
840.	sinensis Pers.	Слива мелколистная	
841.	sogdiana Vassilcz.	Слива согдийская	
842.	spinosa L.	Слива колючая, терн	
843.	stepposa Kotov	Слива степная	
844.	ussuriensis Kovalev et Kostina	Слива уссурийская	
845.	coccinea M.Roem.	Пираканта ярко-красная	
846.	crenulata (D.Don) M.Roem.	Пираканта городчатая	
847.	rogersiana (A.B.Jacks.) Bean	Пираканта Роджерса	
848.	caucasica Fed.	Груша кавказская	
849.	communis L.	Груша обыкновенная	
850.	elaeagnifolia Pall.	Груша лохолистная	
851.	nivalis Jacq.	Груша белоснежная	
852.	regelii Rehder	Груша Регеля	
853.	rossica A.D.Danilov	Груша русская	
854.	serotina Rehd.	Груша поздняя, песчаная	
855.	ussuriensis Maxim.	Груша уссурийская	
856.	acicularis Lindl.	Роза иглистая	
857.	amblyotis C.A.Mey.	Роза тупоушковая	
858.	andreae Lange	Роза Андреа	
859.	arkansana Porter	Роза арканзасская	
860.	arvensis Huds.	Роза пашенная	
861.	blanda Aiton	Роза прелестная	
862.	bungeana Boiss. et Buhse	Роза Бунге	
863.	buschiana Chrshan.	Роза Буша	
864.	caesia Sm.	Роза голубовато-серая	
865.	canina L.	Роза собачья	
866.	caudata Baker	Роза хвостатая	
867.	centifolia L.	Роза столистная	
868.	davurica Pall.	Роза даурская	
869.	dumalis Bechst.	Роза кустарниковидная	
870.	fedtschenkoana Regel	Роза Федченко	
871.	gallica L.	Роза французская	
872.	glauca Pourr. glauca Schott	Роза сизая	
873.	hemispaerica Herrm.	Роза полушаровидная	
874.	hugonis Hemsl.	Роза хугонис	
875.	jacutica Juz.	Роза якутская	
876.	kokanica (Regel) Regel ex Juz.	Роза кокандская	
877.	laxa Retz.	Роза рыхлая	
878.	luciae Franch. et Rochebr. ex Crép.	Роза Люция	
879.	marrettii H.Lev.	Роза Маррэ	
880.	majalis Herms.	Роза майская	
881.	maximowicziana Regel	Роза мелкоцветковая	
882.	micrantha Borrer	Роза Максимовича	

883.	moyesii Hemsl. et E.H. Wilson	Роза Мойези	
884.	multibracteata Hemsl. et E.H.Wilson	Роза многоприцветниковая	
885.	multiflora Thunb.	Роза многоцветковая	
886.	nutkana C.Presl	Роза нутканская	
887.	oxyodon Boiss.	Роза острозубая	
888.	palustris Marshall	Роза болотная	
889.	pendulina L.	Роза повислая	
890.	pisocarpa A.Gray	Роза горохоплодная	
891.	roxburghii Tratt.	Роза Роксбурга	
892.	rubiginosa L.	Роза ржавчинная	
893.	rugosa Thunb.	Роза морщинистая	
894.	spinosissima L.	Роза колючейшая	
895.	tomentosa Sm.	Роза войлочная	
896.	virginiana Mill.	Роза виргинская	
897.	villosa L.	Роза мохнатая	
898.	wichuraiana Crép.	Роза Вихуры	
899.	woodsii Lindl.	Роза Вудса	
900.	odoratum (L.) Rydb.	Малиноклен душистый	
901.	affinis Weihe et Ness	Ежеви́ка скла́дчатая	
902.	caesius L.	Ежевика сизая	
903.	crataegifolius Bunge	Малина боярышниколистная	
904.	idaeus L.	Малина обыкновенная	
905.	illecebrosus Focke	Малина соблазнительная	
906.	nessensis Hall	Куманика, Ежеви́ка не́сская	
907.	parviflorus Nutt.	Малина мелкоцветковая	
908.	phoenicolasius Maxim.	Малина пурпурноплодная	
909.	sachalinensis (matsumuranus) Lev.	Малина сахалинская	
910.	trifidus Thunb.	Ежевика японо-китайская	
911.	altaiensis (Laxm.) C.K. Schneid	Сибирка алтайская	
912.	arborea C.K.Schneid.	Рябинник древовидный	
913.	lindleyana (Wall.) Maxim.	Рябиник Линдлея	
914.	kirilowii (Regel et Tiling) Maxim.	Рябинник Кирилова	
915.	pallasii (G.Don) Pojark.	Рябинник Палласа	
916.	sorbifolia (L.) A.Braun	Рябинник рябинолистный	
917.	pozdnjakovii Pojark	Сорбокотонеастер Позднякова	КК РФ 2005 3
918.	albovii Zinserl.	Рябина Альбова	
919.	alnifolia (Siebold et Zucc.) K.Koch	Рябина ольхолистная	
920.	amurensis Koehne	Рябина амурская	
921.	aria (L.) Crantz	Рябина круглолистная, ария	
922.	aucuparia L.	Рябина обыкновенная	
923.	austriaca (Beck) Hedl.	Рябина австрийская	
924.	borbasii Jav.	Рябина Борбаса	
925.	bristoliensis Wilmott	Рябина бристольская	
926.	cashmiriana Hedl.	Рябина кашмирская	
927.	caucasica Zinserl.	Рябина кавказская	
928.	chamaemespilus (L.) Crantz	Рябина приземистая	
929.	commixta Hedl.	Рябина смешанная	
930.	discolor (Maxim.) Maxim.	Рябина двухцветная	
931.	domestica L.	Рябина домашняя	
932.	esserteauiana Koehne	Рябина Эссерта	
933.	fedorovii Zaik.	Рябина Федорова	
934.	fruticosa Steud.	Рябина кустарниковая	
935.	gracilis (Siebold et Zucc.) K. Koch	рябина изящная	
936.	graeca (Spach) Lodd. ex S.Schauer	Рябина греческая	
937.	intermedia (Ehrh.) Pers.	Рябина промежуточная	
938.	japonica Siebold	Рябина японская	
939.	koehneana C.K.Schneid.	Рябина Кене	
940.	kusnetzovii Zinserl.	Рябина Кузнецова	
941.	latifolia Pers.	Рябина широколистная	
942.	luristanica (Bornm.) Schonb.-Tem.	Рябина луристанская	
943.	matsumurana (Makino) Koehne	Рябина Матсумуры	

944.	mougeotii Godr. et Soy.-Will.	Рябина Мужо	
945.	persica Hedl.	Рябина персидская	
946.	reflexipetala Koehne	Рябина отогнутолепестная	
947.	quercifolia Hedl.	Рябина дуболистная	
948.	roopiana Bordz.	Рябина Роопа	
949.	rufoferruginea (C.K.Schneid.) C.K.Schneid.	Рябина рыже-ржавая	
950.	sambucifolia (Cham. et Schltdl.) M.Roem.	Рябина бузинолистная	
951.	serotina Koehne	Рябина поздняя	
952.	sibirica Hedl.	Рябина сибирская	
953.	stankovii Juz.	Рябина Станкова	
954.	sudetica Fritsch	Рябина судетская	
955.	takhtajanii Gabrieljan	Рябина Тахтаджяна	
956.	tamamschjanae Gabrieljan	Рябина Тамамшан	
957.	tianschanica Rupr.	Рябина тяньшанская	
958.	torminalis (L.) Crantz	Рябина глоговина	
959.	turkestanica (Franch.) Hedl.	Рябина туркестанская	
960.	velutina C.K. Schneid.	Рябина бархатистая	
961.	wilfordii Koehne	Рябина поздняя	
962.	x arnoldiana Rehd.	Рябина Арнольда	
963.	x splendida Hedl.	Рябина гибридная	
964.	zahlbruckneri C.K.Schneid.	Рябина Цальбруккера	
965.	alba Du Roi*	Спирея белая	
966.	albiflora (Mig.) Zabel	Спирея Альбифлора	
967.	alpina Pall.	Спирея альпийская	
968.	bella Sims	Спирея прелестная	
969.	betulifolia Pall.	Спирея березолистная	
970.	beauverdiana C.K. Schneid.	Спирея Бовера	
971.	canescens D.Don	Спирея сероватая	
972.	chamaedryfolia L.	Спмрея дубровколистная	
973.	corymbosa Raf.	Спирея щитконосная	
974.	crenata L.	Спирея городчатая	
975.	densiflora Nutt. ex Rydb.	Спирея густоцветковая	
976.	douglasii Hook.	Спирея Дугласа	
977.	elegans Pojark.	Спирея изящная	
978.	humilis Pojark.	Спирея низкая	
979.	hypericifolia L.	Спирея зверобоелистная	
980.	japonica L.f.	Спирея японская	
981.	latifolia (Aiton) Borkh.	Спирея широколистная	
982.	media Fr.Schmidt	Спирея средняя	
983.	menziesii Hook.	Спирея Мензиса	
984.	miyabei Koidz.	Спирея Мийабе	
985.	mongolica Maxim.	Спирея монгольская	
986.	nipponica Maxim.	Спирея ниппонская	
987.	rosthornii E.Pritz. ex Diels	Спирея Росторна	
988.	salicifolia L.	Спирея иволистная	
989.	sargentiana Rehder	Спирея Саржента	
990.	sericea Turcz.	Спирея шелковистая	
991.	trichocarpa Nakai	Спирея опушенноплодная	
992.	trilobata L.	Спирея трехлопастная	
993.	uratensis Franch.	Спирея уратская	
994.	x billardii Dipp.	Спирея Биллиарда	
995.	× bumalda Burv.	Спирея Бумальда	
996.	x margaritae Zabel	Спирея Маргариты	
997.	× micropetala Zabel	Спирея мелколепестная	
998.	x notha Zabel	Спирея ложная	
999.	x vanhouttei (Briot) Zabel	Спирея Вангутта	
1000.	sp.	Спирея	
1001.	incisa (Thunb.) Zabel	Стефанандра надрезаннолистная	
1002.	tanakae Franch. et Sav.	Стефанандра Танаки	

1003.	grandiflora (Smith) Bean	Боярышникомушмила крупноцветковая	
1004.	amurense Rupr.	Бархат амурский	
1005.	chinense C.K. Schneid.	Бархат китайский	
1006.	sachalinense (F. Schmidt) Sarg.	Бархат сахалинский	
1007.	lutescens Greene	Птелея желтоватая	
1008.	serrata Small	Птелея пильчатая	
1009.	trifoliata L.	Птелея трехлистная	
1010.	lutescens Greene	Птелея жёлтоватая	
1011.	graveolens L.	Рута душистая	
1012.	alba L.	Тополь белый, серебристый	
1013.	balsamifera L.	Тополь бальзамический	
1014.	deltoides W.Bartram ex Marshall	Тополь дельтовидный	
1015.	laurifolia Ledeb.	Тополь лавролистный	
1016.	nigra L.	Тополь черный	
1017.	suaveolens Fisch. ex Loudon	Тополь душистый	
1018.	tremula L.	Тополь дрожащий, Осина	
1019.	x pendula Bogd.	Тополь осинообразный	
1020.	гибриды селекц.проф. Богданова П.Л.	гибриды селекц.проф. Богданова П.Л.	
1021.	alba L.	Ива белая	
1022.	bicolor Ehrh. Ex Willd.	Ива двуцветная	
1023.	caprea L.	Ива козья, ракита	
1024.	coesia subsp. Tsujenisis N. Bolsshakov.	Ива сизоватая	
1025.	fragilis L.	Ива ломкая	
1026.	ledebouriana Trautv.	Ива Ледебура	
1027.	hastata L.	Ива кольевидная	
1028.	matsudana Koidz.	Ива матсуды	
1029.	myrsinifolia Salisb.	Ива мирзинолистная, миртолистная	
1030.	pentandra L.	Ива пятитычинковая	
1031.	pseudomedemii E.L.Wolf	Ива ложносредняя	
1032.	pyrolifolia Ledeb.	Ива грушелистная	КК Карелии
1033.	purpurea	Ива пурпурная /Карликовая/	
1034.	tenuifolia	Ива узколистная	
1035.	viminalis L.	Ива прутовидная	КК Карелии
1036.	x purpurea L.	Ива пурпурная	
1037.	x Sverdlovskaja	Ива Свердловская /Блестящая/	
1038.	racemosa L.	Бузина кистистая, обыкновенная	
1039.	nigra L.	Бузина черная Серебристая/	
1040.	chinensis (Turcz.) Baill.	Лимонник китайский	
1041.	dulcamara L.	Паслён сла́дко-го́рький	
1042.	pinnata L.	Клекачка перистая	КК РФ 2005 3
1043.	carolina L.	Халезия каролинская	
1044.	kamtschatica Maxim.	Волчея́годник камчатский	
1045.	mezereum L.	Волчник смертельный	
1046.	americana L.	Липа американская	
1047.	amurensis Rupr.	Липа амурская	
1048.	begoniifolia Stev.	Липа бегониелистная	
1049.	caroliniana Mill.	Липа каролинская	
1050.	cordata Mill.	Липа мелколистная	
1051.	croizatii Chun et Wong	Липа Круаза	
1052.	dasystyla Steven	Липа опушенностолбиковая	
1053.	heterophylla Vent.	Липа разнолистная	
1054.	japonica (Miq.) Simonk.	Липа японская	
1055.	ledebourii Borbás	Липа Ледебура	
1056.	mandshurica Rupr. et Maxim.	Липа маньчжурская	
1057.	maximowicziana Shiras.	Липа Максимовича	КК РФ 2005 1
1058.	mongolica Maxim.	Липа монгольская	
1059.	oliveri Szyszyl.	Липа Оливери	
1060.	petiolaris DC.	Липа длинночерешковая	
1061.	platyphyllos Scop.	Липа крупнолистная	

1062.	sibirica Bayer	Липа сибирская	
1063.	taguetii C.K.Schneid	Липа Таке	
1064.	tomentosa Moench	Липа войлочная	
1065.	tuan Szyszyl.	Липа туан	
1066.	x braunii Simonk.	Липа Брауни	
1067.	x euchlora K.Koch	Липа темнозелентая, крымская	
1068.	x euchlora L.	Липа европейская	
1069.	occidentalis L.	Каркас западный	
1070.	americana L.	Вяз американский	
1071.	carpinifolia Gled.	Вяз граболистный, полевой	
1072.	glabra Huds.	Вяз голый, ильм горный	
1073.	japonica Sarg.	Вяз японский	
1074.	laevis Pall.	Вяз гладкий	
1075.	pumila L.	Вяз мелколистный /Пестролистный/	
1076.	racemosa Thomas	Вяз Томаса	
1077.	x arbuscula Wolf	Вяз деревцевидный	
1078.	serrata (Thunb.) Makino	Дзельква пильчатая, серый вяз	
1079.	dichotoma (Lour.) K. Koch	Красивоплодник вильчатый	
1080.	acerifoium L.	Калина кленолистная	
1081.	alnifolium Marshall	Калина ольхолистная	
1082.	buddleifolium C.H.Wright.	Калина буддлеелистная	
1083.	burejaeticum Regel et Herd.	Калина буреинская	
1084.	cassinoides L.	Калина шлемовидная	
1085.	dentatum L.	Калина зубчатая	
1086.	dilatatum Thunb.	Калина расширенная	
1087.	lantana L.	Калина Гордовина	
1088.	lentago L.	Гордовина канадская	
1089.	macrocephalum Fortune	Калина крупноголовчатая	
1090.	opulus L.	Калина обыкновенная	
1091.	phlebotrichum Siebold et Zucc.	Калина волосистожилковая	
1092.	prunifolium L.	Калина сливолистная	
1093.	rhytidophyllum Hemsl. ex Forb. et Hemsl.	Калина морщинистолистная	
1094.	rufidulum Raf.	Калина ритеватая	
1095.	sargentii Koehne	Калина Саржента	
1096.	trilobum Marshall	Калина трехлопастная	
1097.	utile Hemsl. ex Forb. et Hemsl.	Калина полезная	
1098.	veitchii C.H. Wright	Калина Вича	
1099.	wrightii Miq.	Калина Райта	
1100.	aconitifolia Bunge	Виноградовник аконитолистный	
1101.	brevipedunculata (Maxim.) Trautv.	Виноградовник короткоцветоножковый	
1102.	inserta (J. Kern.) Fritsch	Партеноциссус (Девичий виноград) прикрепленный	
1103.	quinquefolia (L.) Planch.	Партеноциссус (Девичий виноград) пятилисточковый	
1104.	tricuspidata (Siebold et Zucc.) Planch.	Партеноциссус (Девичий виноград) триостренный, виноград плющевидный	КК РФ 2005 1
1105.	acerifolia Raf.	Виноград кленолистный	
1106.	amurensis Rupr.	Виноград амурский	
1107.	coignetiae Pulliat ex Planch.	Виноград Куанье, японский	
1108.	palmata Wahl.	Виноград лапчатый	
1109.	riparia Michx.	Виноград прибрежный	
1110.	rupestris Scheele	Виноград скальный	
1111.	vulpina L.	Виноград лисий	

XVII. Пруды (шесть) с протоками, XIX в. Институтский пер., 5, парк			
1	Гидротехническая система	Цветочный пруд* – местоположение (южная часть парка), абрис береговой линии, водопропускные сооружения, подпорная стенка со стороны дамбы (западная сторона пруда), одернованные надводные откосы; *обозначен на плане цифрой 17.1	
		Иорданский пруд* – местоположение (западная часть парка), абрис береговой линии, водопропускные сооружения, одернованные надводные откосы; *обозначен на плане цифрой 17.2	
		Сердобольский пруд* – местоположение (северо-западная часть парка), абрис береговой линии, острова, водопропускные сооружения, одернованные надводные откосы; *обозначен на плане цифрой 17.3	

		Длинный пруд* – местоположение (северо-западная часть парка), абрис береговой линии, водопропускные сооружения, одернованные надводные откосы, берегоукрепление; *обозначен на плане цифрой 17.4	
		Западный пруд* – местоположение (северная часть парка), абрис береговой линии, одернованные надводные откосы; *обозначен на плане цифрой 17.5	
		Восточный пруд* – местоположение (северо-восточная часть парка), абрис береговой линии, одернованные надводные откосы. *обозначен на плане цифрой 17.6	

ПРАВИТЕЛЬСТВО САНКТ-ПЕТЕРБУРГА

КОМИТЕТ ПО ГОСУДАРСТВЕННОМУ КОНТРОЛЮ, ИСПОЛЬЗОВАНИЮ И ОХРАНЕ ПАМЯТНИКОВ ИСТОРИИ И КУЛЬТУРЫ

Р А С П О Р Я Ж Е Н И Е

ОКУД

18.01.2023 № 23-рп

Об утверждении границ и режима использования территории объекта культурного наследия регионального значения «Дача Салтыковых»

В соответствии со статьей 3.1, подпунктом 10 пункта 2 статьи 33 Федерального закона от 25.06.2002 № 73-ФЗ «Об объектах культурного наследия (памятниках истории и культуры) народов Российской Федерации» и пунктом 3.12 Положения о Комитете по государственному контролю, использованию и охране памятников истории и культуры, утвержденного постановлением Правительства Санкт-Петербурга от 28.04.2004 № 651, на основании историко-культурного исследования, выполненного ООО «Росскарта» (от 12.09.2022 рег. № 01-43-23969/22-0-0):

1. Утвердить:

1.1. Границы территории объекта культурного наследия регионального значения «Дача Салтыковых», расположенного по адресу: Санкт-Петербург, ул. Академика Крылова, д. 4, литера А, ул. Савушкина, д. 4, литера А, д. 6, литера А, д. 8, литера А, д. 10, литера А, Приморский пр., д. 3, согласно приложению № 1 к распоряжению.

1.2. Режим использования территории объекта культурного наследия регионального значения «Дача Салтыковых», расположенного по адресу: Санкт-Петербург, ул. Академика Крылова, д. 4, литера А, ул. Савушкина, д. 4, литера А, д. 6, литера А, д. 8, литера А, д. 10, литера А, Приморский пр., д. 3, согласно приложению № 2 к распоряжению.

2. План границ территории объекта культурного наследия регионального значения «Дача Салтыковых», утвержденный КГИОП 07.10.2005, признать утратившим силу.

3. Начальнику отдела государственного реестра объектов культурного наследия обеспечить:

3.1. Направление в Управление Федеральной службы государственной регистрации, кадастра и картографии по Санкт-Петербургу, Комитет по градостроительству и архитектуре копий распоряжений в срок, не превышающий пяти рабочих дней со дня издания распоряжения.

3.2. Уведомление лиц, являющихся собственниками или иными законными владельцами объекта, указанного в пункте 1 распоряжения, в срок, не превышающий трех рабочих дней со для издания распоряжения.

3.3. Размещение настоящего распоряжения в электронной форме в локальной компьютерной сети КГИОП и его официальное опубликование.

3.4. Внесение соответствующих изменений в «Геоинформационную базу данных по объектам культурного наследия, границам и режимам зон охраны на территории Санкт-Петербурга».

4. Контроль за выполнением распоряжения возложить на начальника Управления государственного реестра объектов культурного наследия.

Председатель КГИОП **С.В. Макаров**

Приложение №1
к распоряжению КГИОП
от 18.01.2023 № 23-рп

Границы территории объекта культурного наследия регионального значения «Дача Салтыковых» (далее – объект культурного наследия), расположенного по адресу: Санкт-Петербург, ул. Академика Крылова, д. 4, литера А, ул. Савушкина, д. 4, литера А, д. 6, литера А, д. 8, литера А, д. 10, литера А, Приморский пр., д. 3

1. Схема границ территории объекта культурного наследия:

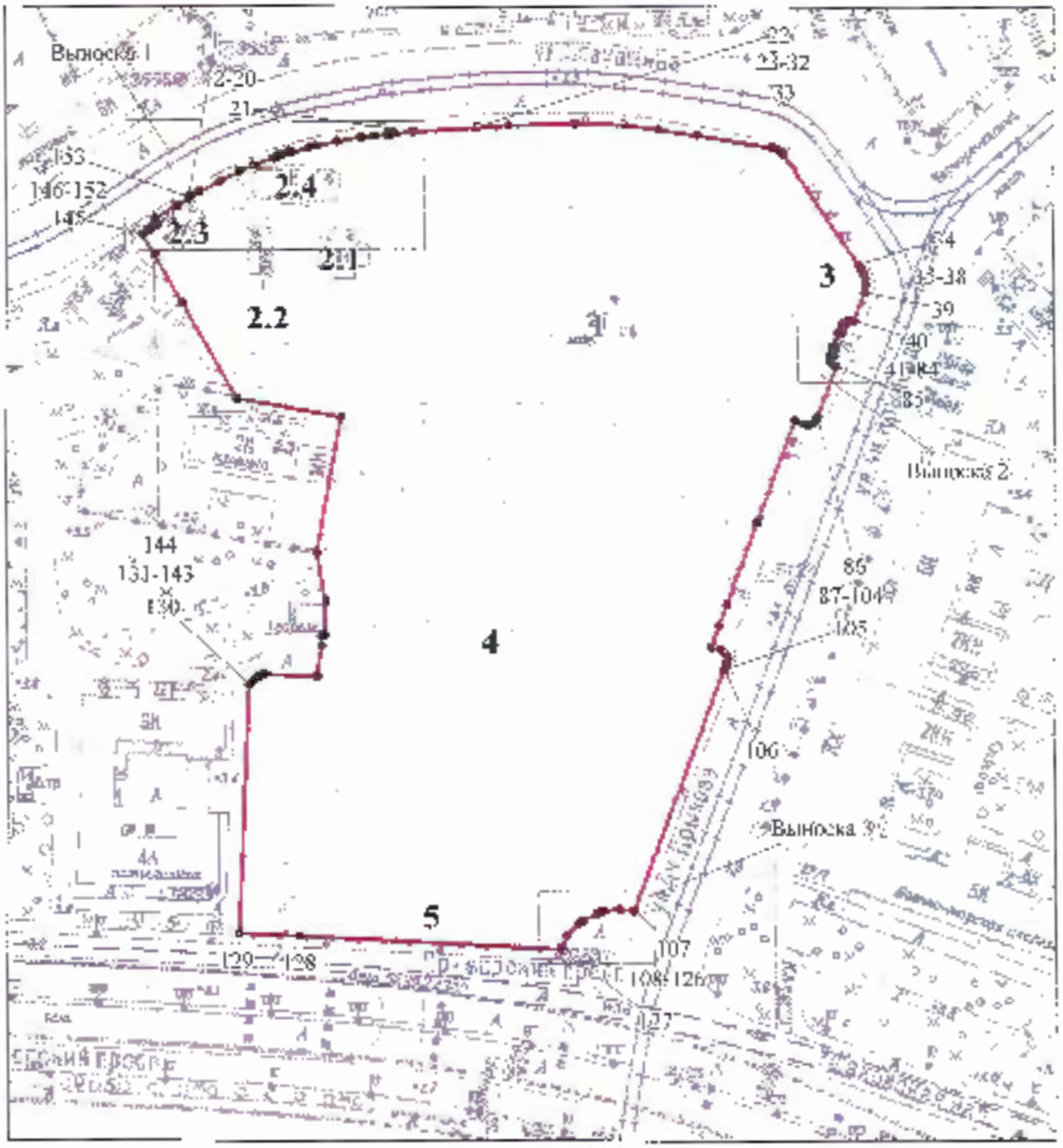

Масштаб 1:2000

Условные обозначения:

граница территории объекта культурного наследия

характерная точка границы территории объекта культурного наследия

территория, занимаемая объектом культурного наследия регионального значения

Выноска 1

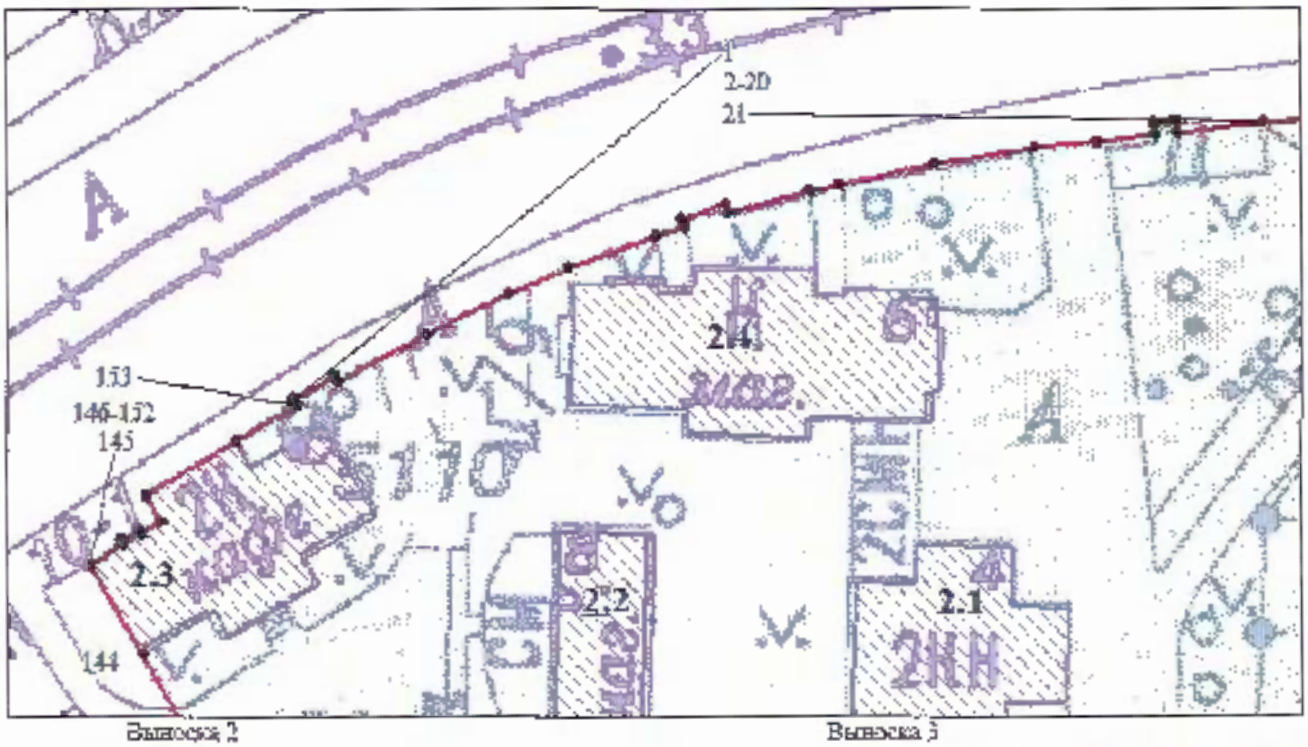

Выноска 2

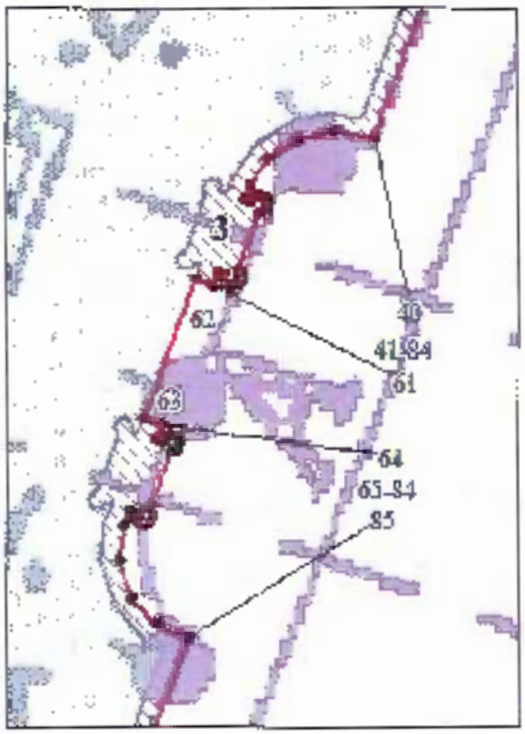

Выноска 3

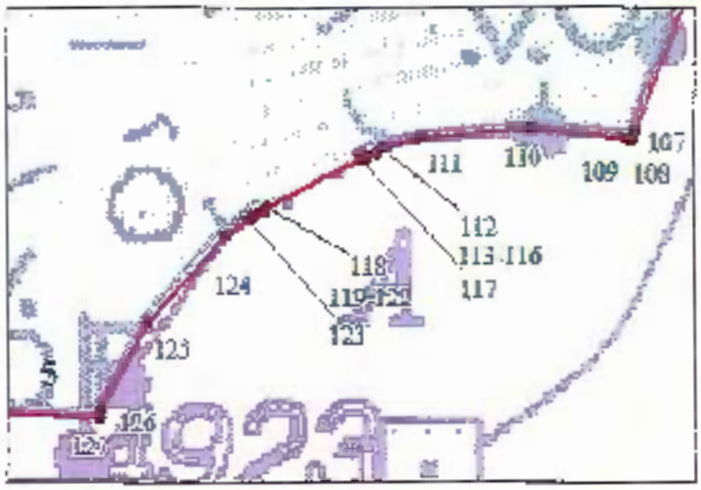

Состав объекта культурного наследия:

1. Дача;
2. Четыре служебных корпуса:
   - 2.1. ул. Савушкина, д. 4, литера А;
   - 2.2. ул. Савушкина, д. 8, литера А;
   - 2.3. ул. Савушкина, д. 10, литера А;
   - 2.4. ул. Савушкина, д. 6, литера А;
3. Ограда с воротами;
4. Сад;
5. Ограда по Приморскому пр.

2. Перечень координат характерных точек границ территории объекта культурного наследия:

Сведения о местоположении границ объекта					
1. Система координат СК-1964					
2. Сведения о характерных точках границ объекта					
Обозначение характерных точек границ	Координаты, м		Метод определения координат характерной точки	Средняя квадратическая погрешность положения характерной точки (M_t), м	Описание обозначения точки на местности (при наличии)
	X	Y			
1	2	3	4	5	6
1	99883.34	112709.05	Метод спутниковых геодезических измерений (определений)	0.10	–
2	99884.93	112711.91	Метод спутниковых геодезических измерений (определений)	0.10	–
3	99884.53	112712.15	Метод спутниковых геодезических измерений (определений)	0.10	–
4	99887.95	112718.48	Метод спутниковых геодезических измерений (определений)	0.10	–
5	99890.86	112724.33	Метод спутниковых геодезических измерений (определений)	0.10	–
6	99892.66	112728.61	Метод спутниковых геодезических измерений (определений)	0.10	–
7	99894.95	112734.90	Метод спутниковых геодезических измерений (определений)	0.10	–
8	99895.54	112736.88	Метод спутниковых геодезических измерений (определений)	0.10	–
9	99896.24	112736.67	Метод спутниковых геодезических измерений (определений)	0.10	–
10	99897.27	112739.84	Метод спутниковых геодезических измерений (определений)	0.10	–
11	99896.65	112740.03	Метод спутниковых геодезических измерений (определений)	0.10	–
12	99898.19	112745.79	Метод спутниковых геодезических измерений (определений)	0.10	–

13	99898.66	112747.91	Метод спутниковых геодезических измерений (определений)	0.10	–
14	99900.14	112754.67	Метод спутниковых геодезических измерений (определений)	0.10	–
15	99901.32	112761.78	Метод спутниковых геодезических измерений (определений)	0.10	–
16	99901.72	112766.18	Метод спутниковых геодезических измерений (определений)	0.10	–
17	99902.24	112770.35	Метод спутниковых геодезических измерений (определений)	0.10	–
18	99903.03	112770.28	Метод спутниковых геодезических измерений (определений)	0.10	–
19	99903.25	112771.69	Метод спутниковых геодезических измерений (определений)	0.10	–
20	99902.39	112771.86	Метод спутниковых геодезических измерений (определений)	0.10	–
21	99903.13	112778.04	Метод спутниковых геодезических измерений (определений)	0.10	–
22	99904.43	112797.46	Метод спутниковых геодезических измерений (определений)	0.10	–
23	99905.11	112807.44	Метод спутниковых геодезических измерений (определений)	0.10	–
24	99905.54	112827.74	Метод спутниковых геодезических измерений (определений)	0.10	–
25	99905.48	112842.94	Метод спутниковых геодезических измерений (определений)	0.10	–
26	99903.89	112853.58	Метод спутниковых геодезических измерений (определений)	0.10	–
27	99902.27	112865.40	Метод спутниковых геодезических измерений (определений)	0.10	–
28	99898.45	112887.85	Метод спутниковых геодезических измерений (определений)	0.10	–

29	99898.29	112888.84	Метод спутниковых геодезических измерений (определений)	0.10	–
30	99898.02	112889.81	Метод спутниковых геодезических измерений (определений)	0.10	–
31	99897.65	112890.57	Метод спутниковых геодезических измерений (определений)	0.10	–
32	99897.20	112891.22	Метод спутниковых геодезических измерений (определений)	0.10	–
33	99896.26	112892.08	Метод спутниковых геодезических измерений (определений)	0.10	–
34	99862.62	112914.78	Метод спутниковых геодезических измерений (определений)	0.10	–
35	99861.38	112915.60	Метод спутниковых геодезических измерений (определений)	0.10	–
36	99860.05	112916.30	Метод спутниковых геодезических измерений (определений)	0.10	–
37	99858.49	112916.78	Метод спутниковых геодезических измерений (определений)	0.10	–
38	99856.38	112916.97	Метод спутниковых геодезических измерений (определений)	0.10	–
39	99854.29	112916.63	Метод спутниковых геодезических измерений (определений)	0.10	–
40	99845.48	112913.41	Метод спутниковых геодезических измерений (определений)	0.10	–
41	99845.67	112912.23	Метод спутниковых геодезических измерений (определений)	0.10	–
42	99845.43	112911.19	Метод спутниковых геодезических измерений (определений)	0.10	–
43	99844.89	112910.38	Метод спутниковых геодезических измерений (определений)	0.10	–
44	99844.15	112909.86	Метод спутниковых геодезических измерений (определений)	0.10	–

45	99843.74	112909.71	Метод спутниковых геодезических измерений (определений)	0.10	–
46	99843.68	112909.88	Метод спутниковых геодезических измерений (определений)	0.10	–
47	99843.79	112909.92	Метод спутниковых геодезических измерений (определений)	0.10	–
48	99843.87	112910.10	Метод спутниковых геодезических измерений (определений)	0.10	–
49	99843.80	112910.29	Метод спутниковых геодезических измерений (определений)	0.10	–
50	99843.62	112910.37	Метод спутниковых геодезических измерений (определений)	0.10	–
51	99843.43	112910.30	Метод спутниковых геодезических измерений (определений)	0.10	–
52	99843.35	112910.12	Метод спутниковых геодезических измерений (определений)	0.10	–
53	99841.75	112909.54	Метод спутниковых геодезических измерений (определений)	0.10	–
54	99841.57	112909.62	Метод спутниковых геодезических измерений (определений)	0.10	–
55	99841.38	112909.55	Метод спутниковых геодезических измерений (определений)	0.10	–
56	99841.30	112909.37	Метод спутниковых геодезических измерений (определений)	0.10	–
57	99841.37	112909.18	Метод спутниковых геодезических измерений (определений)	0.10	–
58	99841.55	112909.10	Метод спутниковых геодезических измерений (определений)	0.10	–
59	99841.66	112909.14	Метод спутниковых геодезических измерений (определений)	0.10	–
60	99841.72	112908.97	Метод спутниковых геодезических измерений (определений)	0.10	–

61	99841.31	112908.82	Метод спутниковых геодезических измерений (определений)	0.10	–
62	99841.50	112908.33	Метод спутниковых геодезических измерений (определений)	0.10	–
63	99837.56	112906.84	Метод спутниковых геодезических измерений (определений)	0.10	–
64	99837.38	112907.34	Метод спутниковых геодезических измерений (определений)	0.10	–
65	99836.97	112907.20	Метод спутниковых геодезических измерений (определений)	0.10	–
66	99836.91	112907.37	Метод спутниковых геодезических измерений (определений)	0.10	–
67	99837.02	112907.41	Метод спутниковых геодезических измерений (определений)	0.10	–
68	99837.10	112907.59	Метод спутниковых геодезических измерений (определений)	0.10	–
69	99837.03	112907.78	Метод спутниковых геодезических измерений (определений)	0.10	–
70	99836.85	112907.86	Метод спутниковых геодезических измерений (определений)	0.10	–
71	99836.66	112907.79	Метод спутниковых геодезических измерений (определений)	0.10	–
72	99836.58	112907.61	Метод спутниковых геодезических измерений (определений)	0.10	–
73	99834.98	112907.02	Метод спутниковых геодезических измерений (определений)	0.10	–
74	99834.80	112907.10	Метод спутниковых геодезических измерений (определений)	0.10	–
75	99834.61	112907.03	Метод спутниковых геодезических измерений (определений)	0.10	–
76	99834.53	112906.85	Метод спутниковых геодезических измерений (определений)	0.10	–

77	99834.60	112906.66	Метод спутниковых геодезических измерений (определений)	0.10	–
78	99834.78	112906.58	Метод спутниковых геодезических измерений (определений)	0.10	–
79	99834.89	112906.62	Метод спутниковых геодезических измерений (определений)	0.10	–
80	99834.95	112906.45	Метод спутниковых геодезических измерений (определений)	0.10	–
81	99834.51	112906.29	Метод спутниковых геодезических измерений (определений)	0.10	–
82	99833.50	112906.16	Метод спутниковых геодезических измерений (определений)	0.10	–
83	99832.42	112906.52	Метод спутниковых геодезических измерений (определений)	0.10	–
84	99831.73	112907.17	Метод спутниковых геодезических измерений (определений)	0.10	–
85	99831.28	112908.08	Метод спутниковых геодезических измерений (определений)	0.10	–
86	99815.79	112902.35	Метод спутниковых геодезических измерений (определений)	0.10	–
87	99814.61	112901.68	Метод спутниковых геодезических измерений (определений)	0.10	–
88	99813.63	112900.69	Метод спутниковых геодезических измерений (определений)	0.10	–
89	99813.29	112899.60	Метод спутниковых геодезических измерений (определений)	0.10	–
90	99813.40	112898.30	Метод спутниковых геодезических измерений (определений)	0.10	–
91	99814.55	112895.26	Метод спутниковых геодезических измерений (определений)	0.10	–
92	99783.34	112883.65	Метод спутниковых геодезических измерений (определений)	0.10	–

93	99758.00	112874.11	Метод спутниковых геодезических измерений (определений)	0.10	–
94	99751.45	112871.70	Метод спутниковых геодезических измерений (определений)	0.10	–
95	99745.05	112869.37	Метод спутниковых геодезических измерений (определений)	0.10	–
96	99744.11	112872.29	Метод спутниковых геодезических измерений (определений)	0.10	–
97	99743.77	112872.88	Метод спутниковых геодезических измерений (определений)	0.10	–
98	99743.39	112873.32	Метод спутниковых геодезических измерений (определений)	0.10	–
99	99742.96	112873.71	Метод спутниковых геодезических измерений (определений)	0.10	–
100	99742.48	112873.98	Метод спутниковых геодезических измерений (определений)	0.10	–
101	99741.98	112874.15	Метод спутниковых геодезических измерений (определений)	0.10	–
102	99741.38	112874.26	Метод спутниковых геодезических измерений (определений)	0.10	–
103	99740.79	112874.20	Метод спутниковых геодезических измерений (определений)	0.10	–
104	99740.20	112874.08	Метод спутниковых геодезических измерений (определений)	0.10	–
105	99738.01	112873.29	Метод спутниковых геодезических измерений (определений)	0.10	–
106	99738.06	112873.16	Метод спутниковых геодезических измерений (определений)	0.10	–
107	99663.99	112845.51	Метод спутниковых геодезических измерений (определений)	0.10	–
108	99663.63	112845.33	Метод спутниковых геодезических измерений (определений)	0.10	–

109	99663.73	112845.05	Метод спутниковых геодезических измерений (определений)	0.10	–
110	99664.16	112841.01	Метод спутниковых геодезических измерений (определений)	0.10	–
111	99663.68	112836.27	Метод спутниковых геодезических измерений (определений)	0.10	–
112	99663.27	112834.70	Метод спутниковых геодезических измерений (определений)	0.10	–
113	99663.17	112834.48	Метод спутниковых геодезических измерений (определений)	0.10	–
114	99663.06	112834.53	Метод спутниковых геодезических измерений (определений)	0.10	–
115	99662.84	112834.06	Метод спутниковых геодезических измерений (определений)	0.10	–
116	99662.95	112834.00	Метод спутниковых геодезических измерений (определений)	0.10	–
117	99662.86	112833.80	Метод спутниковых геодезических измерений (определений)	0.10	–
118	99660.81	112829.86	Метод спутниковых геодезических измерений (определений)	0.10	–
119	99660.70	112829.67	Метод спутниковых геодезических измерений (определений)	0.10	–
120	99660.59	112829.72	Метод спутниковых геодезических измерений (определений)	0.10	–
121	99660.34	112829.28	Метод спутниковых геодезических измерений (определений)	0.10	–
122	99660.45	112829.21	Метод спутниковых геодезических измерений (определений)	0.10	–
123	99660.32	112829.01	Метод спутниковых геодезических измерений (определений)	0.10	–
124	99659.60	112828.06	Метод спутниковых геодезических измерений (определений)	0.10	–

125	99655.90	112824.76	Метод спутниковых геодезических измерений (определений)	0.10	–
126	99652.19	112822.68	Метод спутниковых геодезических измерений (определений)	0.10	–
127	99651.84	112822.65	Метод спутниковых геодезических измерений (определений)	0.10	–
128	99655.89	112742.26	Метод спутниковых геодезических измерений (определений)	0.10	–
129	99656.68	112723.87	Метод спутниковых геодезических измерений (определений)	0.10	–
130	99733.31	112727.20	Метод спутниковых геодезических измерений (определений)	0.10	–
131	99734.39	112728.24	Метод спутниковых геодезических измерений (определений)	0.10	–
132	99735.65	112729.65	Метод спутниковых геодезических измерений (определений)	0.10	–
133	99736.37	112730.76	Метод спутниковых геодезических измерений (определений)	0.10	–
134	99736.67	112731.92	Метод спутниковых геодезических измерений (определений)	0.10	–
135	99735.95	112748.03	Метод спутниковых геодезических измерений (определений)	0.10	–
136	99745.15	112749.27	Метод спутниковых геодезических измерений (определений)	0.10	–
137	99748.62	112749.56	Метод спутниковых геодезических измерений (определений)	0.10	–
138	99748.66	112750.31	Метод спутниковых геодезических измерений (определений)	0.10	–
139	99759.00	112750.77	Метод спутниковых геодезических измерений (определений)	0.10	–
140	99773.94	112748.00	Метод спутниковых геодезических измерений (определений)	0.10	–

141	99815.56	112755.58	Метод спутниковых геодезических измерений (определений)	0.10	–
142	99821.09	112723.62	Метод спутниковых геодезических измерений (определений)	0.10	–
143	99850.50	112707.00	Метод спутниковых геодезических измерений (определений)	0.10	–
144	99865.37	112698.36	Метод спутниковых геодезических измерений (определений)	0.10	–
145	99871.66	112694.59	Метод спутниковых геодезических измерений (определений)	0.10	–
146	99873.07	112696.94	Метод спутниковых геодезических измерений (определений)	0.10	–
147	99873.40	112696.74	Метод спутниковых геодезических измерений (определений)	0.10	–
148	99874.17	112698.03	Метод спутниковых геодезических измерений (определений)	0.10	–
149	99873.84	112698.23	Метод спутниковых геодезических измерений (определений)	0.10	–
150	99874.65	112699.57	Метод спутниковых геодезических измерений (определений)	0.10	–
151	99876.50	112698.56	Метод спутниковых геодезических измерений (определений)	0.10	–
152	99880.30	112704.99	Метод спутниковых геодезических измерений (определений)	0.10	–
153	99882.89	112709.28	Метод спутниковых геодезических измерений (определений)	0.10	–
1	99883.34	112709.05	Метод спутниковых геодезических измерений (определений)	0.10	–

Приложение №2
к распоряжению КГИОП
от 18.01.2023 № 23-рп

Режим использования территории объекта культурного наследия регионального значения «Дача Салтыковых», расположенного по адресу: Санкт-Петербург, ул. Академика Крылова, д. 4, литера А, ул. Савушкина, д. 4, литера А, д. 6, литера А, д. 8, литера А, д. 10, литера А, Приморский пр., д. 3

1. На территории объекта культурного наследия запрещаются: строительство объектов капитального строительства и увеличение объемно-пространственных характеристик существующих на территории объекта культурного наследия объектов капитального строительства; проведение земляных, строительных, мелиоративных и иных работ, за исключением работ по сохранению объекта культурного наследия или его отдельных элементов, сохранению историко-градостроительной или природной среды объекта культурного наследия.

2. На территории объекта культурного наследия разрешается ведение хозяйственной деятельности, не противоречащей требованиям обеспечения сохранности объекта культурного наследия и позволяющей обеспечить функционирование объекта культурного наследия в современных условиях.

3. Требования к осуществлению деятельности в границах территории объекта культурного наследия и требования к содержанию использования территории объекта культурного наследия устанавливаются законодательством Российской Федерации и Санкт-Петербурга об объектах культурного наследия.

ПРАВИТЕЛЬСТВО САНКТ-ПЕТЕРБУРГА

КОМИТЕТ ПО ГОСУДАРСТВЕННОМУ КОНТРОЛЮ, ИСПОЛЬЗОВАНИЮ И ОХРАНЕ ПАМЯТНИКОВ ИСТОРИИ И КУЛЬТУРЫ

Р А С П О Р Я Ж Е Н И Е

30 АВГ 2019 № 07-19-383/19

Об утверждении охранного обязательства собственника или иного законного владельца объекта культурного наследия регионального значения «Дача Салтыковых», включенного в единый государственный реестр объектов культурного наследия (памятников истории и культуры) народов Российской Федерации

В соответствии с главой VIII Федерального закона от 25.06.2002 № 73-ФЗ «Об объектах культурного наследия (памятниках истории и культуры) народов Российской Федерации»:

1. Утвердить охранное обязательство собственника или иного законного владельца объекта культурного наследия регионального значения «Дача Салтыковых», расположенного по адресу: г. Санкт-Петербург, ул. Академика Крылова, д. 4, литера А, ул. Савушкина, д. 4, литера А, д. 6, литера А, д. 8, литера А, д. 10, литера А, Приморский пр., д .3 (далее – объект), согласно приложению к настоящему распоряжению.

2. Начальнику Юридического управления - юрисконсульту КГИОП обеспечить регистрацию распоряжения и его передачу в необходимом числе копий в отдел обработки документированной информации Управления организационного обеспечения, популяризации и государственного учета объектов культурного наследия КГИОП в течение трех рабочих дней со дня его утверждения.

3.Начальнику отдела обработки документированной информации Управления организационного обеспечения, популяризации и государственного учета объектов культурного наследия КГИОП обеспечить направление копии распоряжения собственнику объекта, другим лицам, к обязанностям которых относится его исполнение, а также в орган, уполномоченный на ведение Единого государственного реестра недвижимости в порядке, установленном законодательством Российской Федерации, в течение двенадцати рабочих дней со дня передачи копий согласно пункту 2 распоряжения.

4. Начальнику отдела государственного учета объектов культурного наследия Управления организационного обеспечения, популяризации и государственного учета объектов культурного наследия КГИОП обеспечить направление распоряжения в Министерство культуры Российской Федерации для приобщения к учетному делу объекта.

5. Начальнику отдела координации и контроля Управления организационного обеспечения, популяризации и государственного учета объектов культурного наследия КГИОП обеспечить размещение распоряжения на сайте КГИОП в информационно-телекоммуникационной сети «Интернет» и в локальной компьютерной сети КГИОП.

6. Контроль за выполнением распоряжения остается за заместителем председателя КГИОП - начальником Управления организационного обеспечения, популяризации и государственного учета объектов культурного наследия.

Заместитель председателя КГИОП -
начальник Управления организационного обеспечения,
популяризации и государственного учета
объектов культурного наследия Г.Р. Агапова

Приложение
к распоряжению КГИОП
от 30.[illegible].2019 № 01-119383/19

ОХРАННОЕ ОБЯЗАТЕЛЬСТВО СОБСТВЕННИКА ИЛИ ИНОГО ЗАКОННОГО ВЛАДЕЛЬЦА

объекта культурного наследия, включенного в единый государственный реестр объектов культурного наследия (памятников истории и культуры) народов Российской Федерации

"Дача Салтыковых"
(указать наименование объекта культурного наследия в соответствии с правовым актом о его принятии на государственную охрану)

регистрационный номер объекта культурного наследия в едином государственном реестре объектов культурного наследия (памятников истории и культуры) народов Российской Федерации:

7	8	1	5	2	0	3	5	7	5	1	0	0	0	5

Раздел 1. Данные об объекте культурного наследия, включенном в единый государственный реестр объектов культурного наследия (памятников истории и культуры) народов Российской Федерации

(заполняются в случае, предусмотренном п. 5 ст. 47.6 Федерального закона от 25.06.2002 N 73-ФЗ "Об объектах культурного наследия (памятниках истории и культуры) народов Российской Федерации")

Отметка о наличии или отсутствии паспорта объекта культурного наследия, включенного в единый государственный реестр объектов культурного наследия (памятников истории и культуры) народов Российской Федерации, в отношении которого утверждено охранное обязательство (далее - объект культурного наследия):

имеется [V] отсутствует [ ]
(нужное отметить знаком "V")

При наличии паспорта объекта культурного наследия он является неотъемлемой частью охранного обязательства.

При отсутствии паспорта объекта культурного наследия в охранное обязательство вносятся следующие сведения:

1. Сведения о наименовании объекта культурного наследия:

2. Сведения о времени возникновения или дате создания объекта культурного наследия, датах основных изменений (перестроек) данного объекта и (или) датах связанных с ним исторических событий:

3. Сведения о категории историко-культурного значения объекта культурного наследия:

федерального ☐ регионального ☐ муниципального ☐ значения

(нужное отметить знаком "V")

4. Сведения о виде объекта культурного наследия:

памятник ☐ ансамбль ☐

(нужное отметить знаком "V")

5. Номер и дата принятия акта органа государственной власти о включении объекта культурного наследия в единый государственный реестр объектов культурного наследия (памятников истории и культуры) народов Российской Федерации:

6. Сведения о местонахождении объекта культурного наследия (адрес объекта или при его отсутствии описание местоположения объекта):

(Субъект Российской Федерации)

(населенный пункт)

улица ☐ д. ☐ корп./стр. ☐ помещение/квартира ☐

иные сведения:

7. Сведения о границах территории объекта культурного наследия (для объектов археологического наследия прилагается графическое отражение границ на плане земельного участка, в границах которого он располагается):

8. Описание предмета охраны объекта культурного наследия:

9. Фотографическое (иное графическое) изображение объекта (на момент утверждения охранного обязательства):

Прилагается: ☐ изображений,

(указать количество)

согласно приложению № к настоящему охранному обязательству.

10. Сведения о наличии зон охраны данного объекта культурного наследия с указанием номера и даты принятия органом государственной власти акта об утверждении указанных зон либо информация о расположении данного объекта культурного наследия/земельного участка, в границах которого располагается объект археологического наследия, в границах зон охраны другого объекта культурного наследия:

11. Сведения о требованиях к осуществлению деятельности в границах территории объекта культурного наследия, включенного в единый государственный реестр объектов культурного наследия (памятников истории и культуры) народов Российской Федерации, об особом режиме использования земельного участка, в границах которого располагается объект археологического наследия, установленных статьей 5.1 Федерального закона от 25.06.2002 N 73-ФЗ "Об объектах культурного наследия (памятниках истории и культуры) народов Российской Федерации" (далее - Закон 73-ФЗ):

1) на территории памятника или ансамбля запрещаются строительство объектов капитального строительства и увеличение объемно-пространственных характеристик на территории памятника или ансамбля объектов капитального строительства; проведение земляных, строительных, мелиоративных и иных работ, за исключением работ по сохранению объекта культурного наследия или его отдельных элементов, сохранению историко-градостроительной или природной среды объекта культурного наследия;

2) на территории памятника, ансамбля разрешается ведение хозяйственной деятельности, не противоречащей требованиям обеспечения сохранности объекта культурного наследия и позволяющей обеспечить функционирование объекта культурного наследия в современных условиях;

3) в случае нахождения памятника или ансамбля на территории достопримечательного места подлежат также выполнению требования и ограничения, установленные в соответствии со статьей 5.1 Закона 73-ФЗ, для осуществления хозяйственной деятельности на территории достопримечательного места;

4) особый режим использования земельного участка, в границах которого располагается объект археологического наследия, предусматривает возможность проведения археологических полевых работ в порядке, установленном Законом 73-ФЗ, земляных, строительных, мелиоративных, хозяйственных работ, указанных в статье 30 Закона 73-ФЗ работ по использованию лесов и иных работ при условии обеспечения сохранности объекта археологического наследия, а также обеспечения доступа граждан к указанному объекту.

12. Иные сведения, предусмотренные Законом 73-ФЗ:

Действие охранного обязательства прекращается со дня принятия Правительством Российской Федерации решения об исключении объекта культурного наследия из реестра.

Состав объекта культурного наследия «Дача Салтыковых»:

№ п/п	Наименование объекта культурного наследия	Регистрационный номер объекта культурного наследия в едином государственном реестре объектов культурного наследия (памятников истории и культуры) народов Российской Федерации
1	Четыре служебных корпуса	781520357510025
2	Ограда по Приморскому пр.	781510357510045
3	Дача	781510357510015
4	Ограда с воротами	781510357510035

5	Сад	781520357510055

Местонахождение объекта культурного наследия (адрес объекта или при его отсутствии описание местоположения объекта):
- г. Санкт-Петербург, улица Савушкина, дом 4 (согласно выписке из Единого государственного реестра недвижимости об основных характеристиках и зарегистрированных правах на объект недвижимости от 05.03.2019 № 99/2019/248844291);
-г. Санкт-Петербург, улица Савушкина, дом 4, литера А (согласно выписке из Единого государственного реестра недвижимости об основных характеристиках и зарегистрированных правах на объект недвижимости от 05.03.2019 № 99/2019/248843524);
-г. Санкт-Петербург, улица Савушкина, дом 6, литера А (согласно выписке из Единого государственного реестра недвижимости об основных характеристиках и зарегистрированных правах на объект недвижимости от 04.03.2019 № 99/2019/248639107);
-г. Санкт-Петербург, улица Савушкина, дом 6, литера А (согласно выписке из Единого государственного реестра недвижимости об основных характеристиках и зарегистрированных правах на объект недвижимости от 04.03.2019 № 99/2019/248641251);
-г. Санкт-Петербург, улица Савушкина, дом 8, литера А (согласно выписке из Единого государственного реестра недвижимости об основных характеристиках и зарегистрированных правах на объект недвижимости от 04.03.2019 № 99/2019/248639191);
-г. Санкт-Петербург, улица Савушкина, дом 10 (согласно выписке из Единого государственного реестра недвижимости об основных характеристиках и зарегистрированных правах на объект недвижимости от 04.03.2019 № 99/2019/248639315);
-г. Санкт-Петербург, улица Савушкина, дом 10, литера А (согласно выписке из Единого государственного реестра недвижимости об основных характеристиках и зарегистрированных правах на объект недвижимости от 04.03.2019 № 99/2019/248641439);
-г. Санкт-Петербург, улица Академика Крылова, дом 4, литера А (согласно выписке из Единого государственного реестра недвижимости об основных характеристиках и зарегистрированных правах на объект недвижимости от 04.03.2019 № 99/2019/248639000);
-г. Санкт-Петербург, улица Академика Крылова, дом 4, литера А (согласно выписке из Единого государственного реестра недвижимости об основных характеристиках и зарегистрированных правах на объект недвижимости от 04.03.2019 № 99/2019/248640855);
-г. Санкт-Петербург, улица Академика Крылова, участок 1, (северо-восточнее дома 4а, литера А)(согласно выписке из Единого государственного реестра недвижимости об основных характеристиках и зарегистрированных правах на объект недвижимости от 04.03.2019 № 99/2019/248640996);
-г. Санкт-Петербург, улица Академика Крылова, дом 4а, литера А (согласно выписке из Единого государственного реестра недвижимости об основных характеристиках и зарегистрированных правах на объект недвижимости от 04.03.2019 № 99/2019/248641069);
-г. Санкт-Петербург, улица Савушкина, участок 4б (западнее дома 8, литера А) (согласно выписке из Единого государственного реестра недвижимости об основных характеристиках и зарегистрированных правах на объект недвижимости от 04.03.2019 № 99/2019/248641368);
-г. Санкт-Петербург, улица Савушкина, дом 2 (согласно выписке из Единого государственного реестра недвижимости об основных характеристиках и зарегистрированных правах на объект недвижимости от 04.03.2019 № 99/2019/248639591);
-г. Санкт-Петербург, улица Академика Крылова, дом 4, сооружение 1, литера А (согласно выписке из Единого государственного реестра недвижимости об основных характеристиках и зарегистрированных правах на объект недвижимости от 17.07.2019 № 99/2019/273314773);
- г. Санкт-Петербург, ул. Академика Крылова, д. 4, литера А, ул. Савушкина, д. 4, литера А, д. 6, литера А, д. 8, литера А, д. 10, литера А, Приморский пр., д. 3 (согласно приказу Министерства культуры Российской Федерации от 27.11.2015 № 23031-р)
-ЗНОП № 15005, Салтыковский сад на ул. Академика Крылова от Приморского пр. до ул. Савушкина (согласно Закону Санкт-Петербурга от 08.10.2007 № 430-85 "О зеленых

насаждениях общего пользования")

Раздел 2. Требования к сохранению объекта культурного наследия
(заполняется в соответствии со статьей 47.2 Закона 73-ФЗ)

13. Требования к сохранению объекта культурного наследия, включенного в единый государственный реестр объектов культурного наследия (памятников истории и культуры) народов Российской Федерации, предусматривают консервацию, ремонт, реставрацию объекта культурного наследия, приспособление объекта культурного наследия для современного использования либо сочетание указанных мер.

Состав (перечень) и сроки (периодичность) проведения работ по сохранению объекта культурного наследия, в отношении которого утверждено охранное обязательство, определяются соответствующим органом охраны объектов культурного наследия:

Комитет по государственному контролю, использованию и охране памятников истории и культуры Санкт-Петербурга (далее - КГИОП)

(указать наименование органа охраны объектов культурного наследия, утвердившего охранное обязательство)

на основании акта технического состояния объекта культурного наследия, составленного в порядке, установленном пунктом 2 статьи 47.2 Закона 73-ФЗ.

14. Лицо (лица), указанное (указанные) в пункте 11 статьи 47.6 Закона 73-ФЗ, обязано (обязаны) обеспечить финансирование и организацию проведения научно-исследовательских, изыскательских, проектных работ, консервации, ремонта, реставрации и иных работ, направленных на обеспечение физической сохранности объекта культурного наследия и сохранение предмета охраны объекта культурного наследия, в порядке, установленном Законом 73-ФЗ.

В случае обнаружения при проведении работ по сохранению объекта культурного наследия объектов, обладающих признаками объекта культурного наследия, в том числе объектов археологического наследия, собственник или иной законный владелец обязан незамедлительно приостановить работы и направить в течение трех рабочих дней со дня их обнаружения заявление в письменной форме об указанных объектах в региональный орган охраны объектов культурного наследия:

КГИОП

(указать наименование соответствующего регионального органа охраны объектов культурного наследия. В случае если охранное обязательство утверждено не данным органом охраны, указать его полное наименование и почтовый адрес)

Дальнейшее взаимодействие с региональным органом охраны объектов культурного наследия собственник или иной законный владелец объекта культурного наследия обязан осуществлять в порядке, установленном статьей 36 Закона 73-ФЗ.

15. Работы по сохранению объекта культурного наследия должны организовываться собственником или иным законным владельцем объекта культурного наследия в соответствии с порядком, предусмотренным статьей 45 Закона 73-ФЗ.

16. Собственник (иной законный владелец) земельного участка, в границах которого расположен объект археологического наследия, обязан:

обеспечивать неизменность внешнего облика;

сохранять целостность, структуру объекта археологического наследия;

организовывать и финансировать спасательные археологические полевые работы на

данном объекте археологического наследия в случае, предусмотренном статьей 40, и в порядке, установленном статьей 45.1 Закона 73-ФЗ.

Раздел 3. Требования к содержанию объекта культурного наследия
(заполняется в соответствии со статьей 47.3 Закона 73-ФЗ)

17. При содержании и использовании объекта культурного наследия, включенного в единый государственный реестр объектов культурного наследия (памятников истории и культуры) народов Российской Федерации, в целях поддержания в надлежащем техническом состоянии без ухудшения физического состояния и (или) изменения предмета охраны данного объекта культурного наследия лица, указанные в пункте 11 статьи 47.6 Закона 73-ФЗ, обязаны:

1) осуществлять расходы на содержание объекта культурного наследия и поддержание его в надлежащем техническом, санитарном и противопожарном состоянии;

2) не проводить работы, изменяющие предмет охраны объекта культурного наследия либо ухудшающие условия, необходимые для сохранности объекта культурного наследия;

3) не проводить работы, изменяющие облик, объемно-планировочные и конструктивные решения и структуры, интерьер объекта культурного наследия в случае, если предмет охраны объекта культурного наследия не определен;

4) соблюдать установленные статьей 5.1 Закона 73-ФЗ требования к осуществлению деятельности в границах территории объекта культурного наследия, особый режим использования земельного участка, водного объекта или его части, в границах которых располагается объект археологического наследия;

5) не использовать объект культурного наследия (за исключением оборудованных с учетом требований противопожарной безопасности объектов культурного наследия, предназначенных либо предназначавшихся для осуществления и (или) обеспечения указанных ниже видов хозяйственной деятельности, и помещений для хранения предметов религиозного назначения, включая свечи и лампадное масло):

под склады и объекты производства взрывчатых и огнеопасных материалов, предметов и веществ, загрязняющих интерьер объекта культурного наследия, его фасад, территорию и водные объекты и (или) имеющих вредные парогазообразные и иные выделения;

под объекты производства, имеющие оборудование, оказывающее динамическое и вибрационное воздействие на конструкции объекта культурного наследия, независимо от мощности данного оборудования;

под объекты производства и лаборатории, связанные с неблагоприятным для объекта культурного наследия температурно-влажностным режимом и применением химически активных веществ;

6) незамедлительно извещать:

КГИОП

(указать наименование органа охраны объектов культурного наследия, утвердившего охранное обязательство)

обо всех известных ему повреждениях, авариях или об иных обстоятельствах, причинивших вред объекту культурного наследия, включая объект археологического наследия, земельному участку в границах территории объекта культурного наследия или угрожающих причинением такого вреда, и безотлагательно принимать меры по предотвращению дальнейшего разрушения, в том числе проводить противоаварийные работы в порядке, установленном для проведения работ по сохранению объекта культурного наследия;

7) не допускать ухудшения состояния территории объекта культурного наследия, включенного в единый государственный реестр объектов культурного наследия (памятников истории и культуры) народов Российской Федерации, поддерживать территорию объекта культурного наследия в благоустроенном состоянии.

18. Собственник жилого помещения, являющегося объектом культурного наследия или частью такого объекта, обязан выполнять требования к сохранению объекта культурного наследия в части, предусматривающей обеспечение поддержания объекта культурного наследия или части объекта культурного наследия в надлежащем техническом состоянии без ухудшения физического состояния и изменения предмета охраны объекта культурного наследия.

19. В случае обнаружения при проведении работ на земельном участке в границах территории объекта культурного наследия объектов, либо на земельном участке, в границах которого располагается объект археологического наследия, объектов, обладающих признаками объекта культурного наследия, лица, указанные в пункте 11 статьи 47.6 Закона 73-ФЗ, осуществляют действия, предусмотренные подпунктом 2 пункта 3 статьи 47.2 Закона 73-ФЗ.

20. В случае если содержание или использование объекта культурного наследия, включенного в единый государственный реестр объектов культурного наследия (памятников истории и культуры) народов Российской Федерации, а также земельного участка, в границах которого располагается объект археологического наследия, может привести к ухудшению состояния данного объекта культурного наследия и (или) предмета охраны данного объекта культурного наследия, в предписании, направляемом

КГИОП

(указать наименование органа охраны объектов культурного наследия, утвердившего охранное обязательство)

собственнику или иному законному владельцу объекта культурного наследия, устанавливаются следующие требования:

1) к видам хозяйственной деятельности с использованием объекта культурного наследия, включенного в реестр, земельного участка, в границах которого располагается объект археологического наследия, либо к видам хозяйственной деятельности, оказывающим воздействие на указанные объекты, в том числе ограничение хозяйственной деятельности;

2) к использованию объекта культурного наследия, включенного в реестр, земельного участка, в границах которого располагается объект археологического наследия, при осуществлении хозяйственной деятельности, предусматривающие в том числе ограничение технических и иных параметров воздействия на объект культурного наследия;

3) к благоустройству в границах территории объекта культурного наследия, включенного в реестр, земельного участка, в границах которого располагается объект археологического наследия.

Раздел 4. Требования к обеспечению доступа граждан Российской Федерации, иностранных граждан и лиц без гражданства к объекту культурного наследия, включенному в реестр (заполняется в соответствии со статьей 47.4 Закона 73-ФЗ)

21. Условия доступа к объекту культурного наследия, включенному в реестр (периодичность, длительность и иные характеристики доступа), устанавливаются соответствующим органом охраны объектов культурного наследия, определенным пунктом 7 статьи 47.6 Закона 73-ФЗ, с учетом мнения собственника или иного законного владельца такого объекта, а также с учетом вида объекта культурного наследия, включенного в реестр, категории его историко-культурного значения, предмета охраны, физического состояния объекта культурного наследия, требований к его сохранению, характера современного использования данного объекта культурного наследия, включенного в реестр.

Условия доступа к объектам культурного наследия, включенным в реестр, используемым в качестве жилых помещений, а также к объектам культурного наследия религиозного назначения, включенным в реестр, устанавливаются соответствующим органом

охраны объектов культурного наследия по согласованию с собственниками или иными законными владельцами этих объектов культурного наследия.

При определении условий доступа к памятникам или ансамблям религиозного назначения учитываются требования к внешнему виду и поведению лиц, находящихся в границах территорий указанных объектов культурного наследия религиозного назначения, соответствующие внутренним установлениям религиозной организации, если такие установления не противоречат законодательству Российской Федерации.

В случае, если интерьер объекта культурного наследия не относится к предмету охраны объекта культурного наследия, требование к обеспечению доступа во внутренние помещения объекта культурного наследия, включенного в реестр, не может быть установлено.

Условия доступа к объектам культурного наследия, расположенным на территории Российской Федерации и предоставленным в соответствии с международными договорами Российской Федерации дипломатическим представительствам и консульским учреждениям иностранных государств в Российской Федерации, международным организациям, а также к объектам культурного наследия, находящимся в собственности иностранных государств и международных организаций, устанавливаются в соответствии с международными договорами Российской Федерации.

Физические и юридические лица, проводящие археологические полевые работы, имеют право доступа к объектам археологического наследия, археологические полевые работы на которых предусмотрены разрешением (открытым листом) на проведение археологических полевых работ. Физическим и юридическим лицам, проводящим археологические полевые работы, в целях проведения указанных работ собственниками и (или) пользователями земельных участков, в границах которых расположены объекты археологического наследия, должен быть обеспечен доступ к земельным участкам, участкам водных объектов, участкам лесного фонда, на территорию, определенную разрешением (открытым листом) на проведение археологических полевых работ.

Обеспечить доступ гражданам Российской Федерации, иностранным гражданам и лицам без гражданства к объекту культурного наследия в соответствии с внутренним распорядком, установленным собственником или иным законным владельцем объекта культурного наследия.

Доступ на территорию объекта культурного наследия разрешается в период, предусмотренный Правилами охраны и использования территорий зеленых насаждений общего пользования.

Раздел 5. Требования к размещению наружной рекламы на объектах культурного наследия, их территориях (заполняется в случаях, определенных подпунктом 4 пункта 2 статьи 47.6 Закона 73-ФЗ)

22. Требования к размещению наружной рекламы:

Не допускается распространение наружной рекламы на объектах культурного наследия, включенных в единый государственный реестр объектов культурного наследия (памятников истории и культуры) народов Российской Федерации, а также на их территориях, за исключением достопримечательных мест.

Запрет или ограничение распространения наружной рекламы на объектах культурного наследия, находящихся в границах достопримечательного места и включенных в единый государственный реестр объектов культурного наследия (памятников истории и культуры) народов Российской Федерации, а также требования к ее распространению устанавливаются соответствующим органом охраны объектов культурного наследия, определенным пунктом 7 статьи 47.6 Закона 73-ФЗ, и вносятся в правила землепользования и застройки, разработанные в соответствии с Градостроительным кодексом Российской Федерации.

Указанные требования не применяются в отношении распространения на объектах культурного наследия, их территориях наружной рекламы, содержащей исключительно информацию о проведении на объектах культурного наследия, их территориях театрально-

зрелищных, культурно-просветительных и зрелищно-развлекательных мероприятий или исключительно информацию об указанных мероприятиях с одновременным упоминанием об определенном лице как о спонсоре конкретного мероприятия при условии, если такому упоминанию отведено не более чем десять процентов рекламной площади (пространства). В таком случае актом соответствующего органа охраны объектов культурного наследия устанавливаются требования к размещению наружной рекламы на данном объекте культурного наследия (либо его территории), включая место (места) ее возможного размещения, требования к внешнему виду, цветовым решениям, способам крепления.

Раздел 6. Иные обязанности лица (лиц), указанного (указанных) в пункте 11 статьи 47.6 Федерального закона от 25.06.2002 N 73-ФЗ "Об объектах культурного наследия (памятниках истории и культуры) народов Российской Федерации"

23. Для лица (лиц), указанного (указанных) в пункте 11 статьи 47.6 Закона 73-ФЗ, устанавливаются обязанности:

1) по финансированию мероприятий, обеспечивающих выполнение требований в отношении объекта культурного наследия, включенного в реестр, установленных статьями 47.2 - 47.4 Закона 73-ФЗ;

2) по соблюдению требований к осуществлению деятельности в границах территории объекта культурного наследия, включенного в реестр, либо особого режима использования земельного участка, в границах которого располагается объект археологического наследия, установленных статьей 5.1 Закона 73-ФЗ.

24. Собственник, иной законный владелец, пользователи объекта культурного наследия, земельного участка, в границах которого располагается объект археологического наследия (в случае, указанном в пункте 11 статьи 47.6 Закона 73-ФЗ), а также все лица, привлеченные ими к проведению работ по сохранению (содержанию) объекта культурного наследия, обязаны соблюдать требования, запреты и ограничения, установленные законодательством об охране объектов культурного наследия.

25. Дополнительные требования в отношении объекта культурного наследия:

1) Выполнить работы по сохранению объекта культурного наследия, определенные КГИОП на основании акта технического состояния объекта культурного наследия, составленного в порядке, установленном пунктом 2 статьи 47.2 Закона 73-ФЗ:

№ п/п	Наименование работ	Сроки выполнения	Примечание
1	В установленном законом порядке выполнить демонтаж, расположенных на земельном участке с кадастровым номером 78:34:0414202:7, объектов: летнего кафе, палаток, тележек, бытовок, хозяйственной постройки, вывесок и других объектов, указанных в акте и не согласованных с КГИОП.	В течение 2 месяцев со дня утверждения охранного обязательства актом КГИОП	"Сад"
2	В установленном законом порядке выполнить демонтаж киосков: киоск общественного питания на участке по адресу: Санкт-Петербург, улица Савушкина, участок 45 (у дома 6, литера А) кад. № 78:34:4142Б:1143 (номер в схеме размещения нестационарных торговых объектов 28223); -киоск общественного питания	В течение 12 месяцев со дня утверждения охранного обязательства актом КГИОП	"Сад"

	на участке по адресу: Санкт-Петербург, ул. Савушкина, уч. 54 (северо-восточнее д. 4, литера А) (номер в схеме размещения нестационарных торговых объектов 28224, 16444);- киоск общественного питания на участке по адресу: Санкт-Петербург, улица Савушкина, участок 55, (северо-восточнее дома 4, литера А по улице Академика Крылова) кад. № 78:34:4142Б:1149 (номер в схеме размещения нестационарных торговых объектов 28222, 16446); павильонов: - павильон по реализации периодической печатной продукции на участке по адресу: Санкт Петербург, улица Савушкина, дом 4, литера А, (ст.м. "Черная речка") (номер в схеме размещения нестационарных торговых объектов 16340);- павильон по реализации периодической печатной продукции на участке по адресу: Санкт Петербург, улица Савушкина, (Академика Крылова, д. 4, лит. А, (ст.м."Черная речка")) (номер в схеме размещения нестационарных торговых объектов 16346) и биотуалетов (2 шт.), указанных в акте и не согласованных с КГИОП		
3	В установленном законом порядке выполнить демонтаж дополнительного инженерного оборудования, не согласованного с КГИОП	В течение 12 месяцев со дня утверждения охранного обязательства актом КГИОП	ул. Савушкина, д.4, литера А ("Четыре служебных корпуса")
4	В установленном порядке обеспечить установку на объекте культурного наследия информационных надписей и обозначений	В течение 36 месяцев со дня утверждения охранного обязательства актом КГИОП	
5	На основании задания и письменного разрешения КГИОП выполнить ремонт и реставрацию объекта культурного наследия, включая демонтаж рекламных вывесок, не согласованных с КГИОП, в соответствии с проектной документацией, согласованной с КГИОП	В течение 48 месяцев со дня утверждения охранного обязательства актом КГИОП	ул. Савушкина, д.6, литера А ("Четыре служебных корпуса")
6	На основании задания и письменного разрешения КГИОП выполнить ремонт и реставрацию объекта культурного наследия, включая демонтаж	В течение 48 месяцев со дня утверждения охранного обязательства актом	ул. Савушкина, д.8, литера А ("Четыре служебных корпуса")

	стеклянной пристройки, не согласованной с КГИОП, в соответствии с проектной документацией, согласованной с КГИОП	КГИОП	
7	На основании задания и письменного разрешения КГИОП выполнить ремонт и реставрацию объекта культурного наследия, включая демонтаж дополнительного оборудования и рекламных вывесок, не согласованных с КГИОП, в соответствии с проектной документацией, согласованной с КГИОП	В течение 48 месяцев со дня утверждения охранного обязательства актом КГИОП	ул. Савушкина, д.10, литера А ("Четыре служебных корпуса")
8	На основании задания и письменого разрешения КГИОП выполнить ремонт и реставрацию территории объекта культурного наследия, в соответствии с проектной документацией, согласованной с КГИОП	В течение 60 месяцев со дня утверждения охранного обязательства актом КГИОП	"Сад"
9	На основании задания и письменного разрешения КГИОП выполнить ремонт и реставрацию объекта культурного наследия, в соответствии с проектной документацией, согласованной с КГИОП	В течение 60 месяцев со дня утверждения охранного обязательства актом КГИОП	"Ограда по Приморскому пр." "Ограда с воротами"

2) Осуществлять размещение дополнительного оборудования и дополнительных элементов, переоборудование и переустройство на объекте культурного наследия, его территории, в соответствии с порядком, установленным законодательством Российской Федерации и Санкт-Петербурга, предусматривающим получение согласования с КГИОП.

3) Не допускать уничтожения или повреждения объекта культурного наследия, а также действий, создающих угрозу уничтожения, повреждения объекта культурного наследия или причинения ему иного вреда.

4) Обеспечивать условия, препятствующие уничтожению, повреждению объекта культурного наследия или его территории со стороны третьих лиц, не являющихся собственником (законным владельцем) объекта культурного наследия или его части.

5) Проводить обследование технического состояния объекта культурного наследия и территории не реже одного раза в пять лет.

Выводы и рекомендации обследований представлять в КГИОП на согласование.

6) Исполнять требования предписаний КГИОП об устранении нарушений законодательства в области сохранения и использования объекта культурного наследия и обеспечении сохранности объекта культурного наследия в установленные в них сроки.

7) В установленном порядке обеспечивать установку на объекте культурного наследия информационных надписей и обозначений, обеспечивая их содержание, а также ремонт и восстановление в случае выявления повреждения или утраты.

8) Безвозмездно предоставлять должностным лицам КГИОП информацию и документы по вопросам охраны объекта культурного наследия (в том числе, касающуюся вопросов обеспечения сохранности и содержания объекта культурного наследия и его территории).

9) Обеспечить условия соответствия объекта культурного наследия требованиям

пожарной безопасности в соответствии с действующим законодательством исходя из требований по сохранению облика, интерьера и предмета охраны объекта культурного наследия, в том числе при необходимости обеспечить разработку специальных технических условий, отражающих специфику обеспечения их пожарной безопасности и содержащих комплекс необходимых инженерно-технических и организационных мероприятий по обеспечению пожарной безопасности.

10) Собственник (иной законный владелец) объекта культурного наследия обязан беспрепятственно по предъявлению служебного удостоверения и копии приказа (распоряжения) руководителя (заместителя руководителя) КГИОП о назначении проверки, либо задания КГИОП обеспечивать доступ должностных лиц КГИОП, уполномоченных на осуществление государственного надзора за состоянием, содержанием, сохранением, использованием, популяризацией и государственной охраной объектов культурного наследия к объекту культурного наследия, для посещения и обследования используемых указанными лицами при осуществлении хозяйственной и иной деятельности территории, зданий, производственных, хозяйственных и иных нежилых помещений, строений, сооружений, являющихся объектами культурного наследия либо находящиеся в зонах охраны таких объектов, земельных участков, на которых такие объекты расположены либо которые находятся в зонах охраны таких объектов, а с согласия собственников жилые помещения, являющиеся объектами культурного наследия, в целях проведения исследований, испытаний, измерений, расследований, экспертизы и других мероприятий по контролю.

11) Направлять в КГИОП, ежегодно в срок не позднее 1 июля года, следующего за отчетным, уведомление о выполнении требований охранного обязательства.

12) Учреждениям и организациям, предоставляющим услуги населению, выполнять в соответствии с законодательством Российской Федерации требования по обеспечению доступа к объекту культурного наследия инвалидов, которые включают, в том числе, следующие условия доступности объектов культурного наследия для инвалидов:

1. обеспечение возможности самостоятельного передвижения по территории объекта культурного наследия, обеспечение возможности входа и выхода из объекта культурного наследия, в том числе с использованием кресел-колясок, специальных подъемных устройств, возможности кратковременного отдыха в сидячем положении при нахождении на объекте культурного наследия, а также надлежащее размещение оборудования и носителей информации, используемых для обеспечения доступности объектов для инвалидов с учетом ограничений их жизнедеятельности;
2. дублирование текстовых сообщений голосовыми сообщениями, оснащение объекта культурного наследия знаками, выполненными рельефно-точечным шрифтом Брайля;
3. сопровождение инвалидов, имеющих стойкие расстройства функции зрения и самостоятельного передвижения;
4. обеспечение условий для ознакомления с надписями, знаками и иной текстовой и графической информацией, допуск тифлосурдопереводчика;
5. допуск собаки-проводника при наличии документа, подтверждающего специальное обучение собаки-проводника, выдаваемого в установленном порядке;
6. дублирование голосовой информации текстовой информацией, надписями и (или) световыми сигналами, допуск сурдопереводчика;
7. оказание помощи инвалидам в преодолении барьеров, мешающих ознакомлению с объектами культурного наследия (памятниками истории и культуры) народов Российской Федерации наравне с другими лицами.

Объем и содержание мер, обеспечивающих доступность для инвалидов объектов культурного наследия, определяется собственником (пользователем) объекта культурного наследия с учетом установленного порядка.

В целях обеспечения сохранности объекта культурного наследия в его исторической среде нормы установленного порядка применяются с учетом требований по сохранению объекта культурного наследия, предусмотренных Законом 73-ФЗ.

В случаях, когда обеспечение доступности для инвалидов объекта культурного наследия

невозможно или может препятствовать соблюдению требований, обеспечивающих состояние сохранности и сохранение объекта культурного наследия, привести к изменению его особенностей, составляющих предмет охраны, собственником (пользователем) объекта культурного наследия предусматривается доступность объекта культурного наследия в дистанционном режиме посредством создания и развития в информационно-телекоммуникационной сети «Интернет» интернет-ресурса об объекте культурного наследия и обеспечения доступа к нему инвалидов, в том числе создание и адаптация интернет-ресурса для слабовидящих.

Приложение:

1. Паспорт объекта культурного наследия регионального значения "Дача Салтыковых" от 21.02.2019
2. План границ территории объекта культурного наследия регионального значения "Дача Салтыковых", утвержденный КГИОП 07.10.2005
3. Предмет охраны объекта культурного наследия регионального значения "Дача Салтыковых", определенный распоряжением КГИОП от 17.11.2014 № 10-738
4. Фотографическое изображение объекта культурного наследия регионального значения "Дача Салтыковых" на момент утверждения охранного обязательства

Утверждено
приказом Министерства культуры
Российской Федерации
от 2 июля 2015 г. № 1906

Экземпляр № 1

781520357510005

Регистрационный номер объекта культурного наследия в едином государственном реестре объектов культурного наследия (памятников истории и культуры) народов Российской Федерации

ПАСПОРТ
ОБЪЕКТА КУЛЬТУРНОГО НАСЛЕДИЯ

Фотографическое изображение объекта культурного наследия, за исключением отдельных объектов археологического наследия, фотографическое изображение которых вносится на основании решения соответствующего органа охраны объектов культурного наследия

16.07.2015
Дата съемки (число,месяц,год)

1. Сведения о наименовании объекта культурного наследия

Дача Салтыковых

2. Сведения о времени возникновения или дате создания объекта культурного наследия, датах основных изменений (перестроек) данного объекта и (или) датах связанных с ним исторических событий

XIX-середина XX вв.

3. Сведения о категории историко-культурного значения объекта культурного наследия

Федерального значения	Регионального значения	Местного (муниципального значения)
	+	

4. Сведения о виде объекта культурного наследия

Памятник	Ансамбль	Достопримечательное место
	+	

5. Номер и дата принятия органом государственной власти решения о включении объекта культурного наследия в единый государственный реестр объектов культурного наследия (памятников истории и культуры) народов Российской Федерации

- Закон Санкт-Петербурга "Об объявлении охраняемыми памятниками истории и культуры местного значения" № 174-27 от 05.07.1999 г.

6. Сведения о местонахождении объекта культурного наследия (адрес объекта или при его отсутствии описание местоположения объекта)

г. Санкт-Петербург, ул. Академика Крылова, д. 4, литера А, ул. Савушкина, д. 4, литера А, д. 6, литера А, д. 8, литера А, д. 10, литера А, Приморский пр., д. 3

7. Сведения о границах территории объекта культурного наследия, включенного в единый государственный реестр объектов культурного наследия (памятников истории и культуры) народов Российской Федерации

- План границ территории от 07.10.2005 г.

8. Описание предмета охраны объекта культурного наследия

1. Дача (ул. Академика Крылова, д. 4, лит. А) Объемно-пространственное и планировочное решение территории: местоположение здания в границах территории объекта культурного наследия: композиционная связь элементов ансамбля (дача, четыре служебных корпуса, ограда с воротами, сад, ограда по Приморскому пр); зоны полной видимости здания дачи со стороны ул.Савушкина и ул. Академика Крылова. Объемно-пространственное решение: историческое объёмно-пространственное решение двухэтажного здания с мансардным этажом, включая объём крыльца парадного входа, две семигранные многоярусные башни, трёхгранный эркер в уровне второго этажа, со стороны восточного фасада, два крыльца со стороны северного и южного фасадов, два трёхгранных эркера в уровне второго этажа, со стороны южного и западного фасадов, прямоугольный объём первого этажа, завершённый балконом, со стороны южного фасада, трёхгранный объём первого этажа со стороны северного фасада, контрфорсы по углам здания со стороны северного, южного и западного фасадов, многогранные башенки-пинакли, оформляющие углы здания; исторические габариты и конфигурация (двускатная) крыши, высотные отметки конька кровли; дымовые трубы–местоположение, габариты, оформление. Конструктивная система здания: пом. 1-11 (10, 5, 21, 2, 7) коробовые своды с распалубками; исторические наружные и внутренние капитальные стены; исторические отметки междуэтажных перекрытий; историческое местоположение, габариты, конструкция трёх лестниц. Объемно-планировочное решение: историческое объемно-планировочное решение в габаритах капитальных стен; исторические отметки межэтажных перекрытий. Архитектурно-художественное решение фасадов: восточный фасад: материал фасадной поверхности: сочетание открытой кирпичной кладки с оштукатуренными деталями; цоколь, облицованный известняком; местоположение, габариты объёма крыльца парадного входа с зубцами в завершении, известняковые ступени крыльца; две семигранные многоярусные башни, две гранёные колонны в основании башен (материал-известняк); местоположение, габариты оштукатуренного трёхгранного эркера с зубцами в завершении, оформление эркера–квадратные филёнки с лепным изображением крестоцвета; местоположение, габариты, конфигурация (прямоугольная, ромбовидная, стрельчатая) оконных проёмов первого-второго этажей, входного проёма с пологим стрельчатым завершением; материал (дерево), цвет, рисунок заполнений оконных и дверного проёмов; оформление оконных проёмов первого–второго этажей–профилированные штукатурные наличники; оштукатуренные стрельчатые ниши с лепным изображением геральдических щитов в межоконном пространстве оконных проёмов второго этажа; фриз с лепным изображением геральдических щитов в межэтажном пространстве первого-второго этажей, штукатурная тяга, профилированный карниз в уровне второго этажа, профилированный венчающий карниз. южный фасад: материал фасадной поверхности: сочетание открытой кирпичной кладки с оштукатуренными деталями; цоколь, облицованный известняком; местоположение, габариты крыльца-террасы, литое металлическое ограждение (рисунок), навес на литых металлических гранёных стойках со стилизованными капителями, подшивка навеса деревянными филёнчатыми панелями; местоположение (в уровне второго этажа) габариты оштукатуренного трехгранного эркера с зубцами в завершении, оформление эркера–квадратные филёнки лепным изображением крестоцвета; местоположение, габариты прямоугольного объёма первого этажа, завершённого балконом; литое металлическое ограждение балкона (рисунок); навес на литых металлических фигурных стойках; местоположение, габариты, конфигурация (прямоугольная, ромбовидная, стрельчатая) оконных и дверного проёмов, материал (дерево), цвет, рисунок заполнений оконных и дверного проёмов; оформление оконных проёмов первого– второго этажей–профилированные штукатурные наличники; оштукатуренные стрельчатые ниши с лепным изображением геральдических щитов в межоконном пространстве оконных проёмов второго этажа; фриз с лепным изображением геральдических щитов в межэтажном пространстве первого-второго этажей, штукатурная тяга, профилированный карниз в уровне второго этажа, профилированный венчающий карниз. северный фасад: материал фасадной поверхности: сочетание открытой кирпичной кладки с оштукатуренными деталями; цоколь, облицованный известняком; местоположение, габариты крыльца-террасы, литое металлическое ограждение (рисунок), навес на литых металлических гранёных стойках со стилизованными капителями, подшивка навеса деревянными филёнчатыми панелями; местоположение и габариты оштукатуренного трехгранного объёма в уровне первого этажа; местоположение, габариты, конфигурация (прямоугольная) оконных и дверного проёмов, материал (дерево), цвет, рисунок заполнений оконных и дверного проёмов; оформление оконных проёмов первого– второго этажей–профилированные штукатурные наличники; оштукатуренные стрельчатые ниши с лепным изображением геральдических щитов в межоконном пространстве оконных проёмов

второго этажа; фриз с лепным изображением геральдических щитов в межэтажном пространстве первого-второго этажей, штукатурная тяга, профилированный карниз в уровне второго этажа, профилированный венчающий карниз; западный фасад; материал фасадной поверхности: сочетание открытой кирпичной кладки с оштукатуренными деталями; поколь, облицованный известняком; местоположение (в уровне второго этажа) габариты оштукатуренного трёхгранного эркера с зубцами в завершении, оформление эркера–квадратные филёнки лепным изображением крестоцвета; местоположение, габариты, конфигурация (прямоугольная, ромбовидная) оконных проёмов, материал (дерево), цвет, рисунок заполнений оконных проёмов; оформление оконных проёмов первого– второго этажей–профилированные штукатурные наличники; фриз с лепным изображением геральдических щитов, профилированный карниз в межэтажном пространстве первого-второго этажей, профилированный венчающий карниз. Декоративно-художественная отделка интерьеров: помещения первого этажа: Помещение 1-Н (29) - оформление потолка – лепные (тонированные под дерево) орнаментированные тяги, образующие ложные кессоны, места пересечения тяг оформлены лепными розетками, в поле кессонов квадратные и ромбовидные филёнки, фиал в центре потолка, лепной орнаментированный фриз, стилизованные лепные кронштейны. Помещение 1-Н (31, 30) – дверные проёмы со стрельчатым завершением, оформленные штукатурными профилированными наличниками, заполнение дверных проёмов двустворчатые, остеклённые, с фрамугами в верхней части (материал-дерево). Подоконные доски (две) серого мрамора, с профилированным краем. Оформление потолка с падугой - прямоугольная орнаментированная рама, лепная розетка с растительным рисунком, по периметру верхней части стен - пояс из «бус». Помещение 1-Н (32)- оформление потолка – ложные кессоны геометрической (квадратной, прямоугольной, ромбовидной, треугольной) формы с лепным заполнением (частично золочёным) в виде розеток и фиал, и поясом из ионików по внутреннему периметру, пространство между филёнками заполнено растительным орнаментом, крупная лепная розетка в центре потолка, карниз, орнаментированный растительным орнаментом фриз. Помещение 1-Н (34)- оформление потолка с переломом по центральной оси - лепные орнаментированные пересекающиеся тяги, образующие ложные кессоны, заполнение кессонов - профилированные филёнки, трафаретная полихромная живопись, круглая лепная розетка в центре потолка, карниз, лепной орнаментированный фриз. Лепная композиция в тимпане фронтона, образованного скатами потолка. Оформление дверных и оконных откосов - филенки геометрической формы, пространство между филёнками оформлено растительным орнаментом; дубовые филёнчатые панели в оформлении нижней части стен; камин средостенный, двухъярусный, серого мрамора, второй ярус решён в виде зеркала в деревянной раме, завершённой раскрепованным карнизом, нижний ярус имеет гладкий крепованный фриз с маскаронами, топочный портал и боковые части камина фланкируют стилизованные кронштейны, завершён раскрепованной полочкой с профилированным краем. Помещения второго этажа: Помещение 1-Н (53), (54): профилированный карниз декорированый растительным орнаментом, поясом ионików и «зубчиками»; ромбовидная розетка. Помещение 1-Н (50): профилированный карниз, декорированный растительным орнаментом, поясом ионików. Помещение 1-Н (52): профилированный карниз декорированый растительным орнаментом, поясом ионików и «зубчиками»; две круглых розетки. Помещение 1-Н (51): профилированный карниз декорированый растительным орнаментом, поясом ионików и «зубчиками»; ромбовидная розетка. Помещение 1-Н (45): профилированный карниз декорированый растительным орнаментом, поясом ионików и «зубчиками»; ромбовидная розетка. II. Четыре служебных корпуса (ул. Савушкина, д. 4, лит. А) Объемно-пространственное и планировочное решение территории: местоположение здания в границах территории объекта культурного наследия. Объемно-пространственное решение: историческое объемно-пространственное решение двухэтажного крестообразного в плане здания: исторические форма и габариты крыши (скатная, вальмовая), исключая современное треугольное чердачное окно, высотные отметка конька кровли; дымовые трубы (местоположение, габариты); материал кровли, (сталь). Конструктивная система здания: исторические конструкции: исторические наружные и внутренние капитальные стены; историческое местоположение и конструкция лестницы (по косоурам). Объемно-планировочное решение: историческое объемно-планировочное решение в габаритах капитальных стен; исторические отметки перекрытий. Архитектурно-художественное решение фасадов: материал фасадной поверхности: поколь, облицованный известняком; местоположение, габариты, конфигурация оконных проемов (прямоугольная), и дверного проема; оформление оконных проёмов – плоские штукатурные наличники; профилированный венчающий карниз. (ул. Савушкина, д. 6, лит. А) Объемно-пространственное и планировочное решение территории: местоположение здания в границах территории объекта культурного наследия. Объемно-пространственное решение: исторические

габариты и конфигурация прямоугольного в плане одноэтажного здания; исторические габариты и форма (многоскатная) крыши; историческое местоположение и габариты пяти дымовых труб. Конструктивная система здания: внутренние кирпичные наружные и внутренние капитальные стены; исторические отметки плоского перекрытия. Объемно-планировочное решение: историческое объёмно-планировочное решение в габаритах капитальных стен. Архитектурно-художественное решение фасадов: материал и характер фасадной поверхности: сочетание красного облицовочного кирпича с гладкой штукатуркой, поколь, облицованный известняком; историческое цветовое решение фасада (сочетание красного облицовочного кирпича и штукатурной поверхности светлого цвета); историческое местоположение, габариты и конфигурация (прямоугольная, прямоугольная с килевидным завершением, ромбовидная) оконных и двух дверных проемов; исторический рисунок и цвет (коричневый) заполнений оконных проёмов; оформление оконных проёмов-профилированные наличники; треугольные шипцы в завершении ризалита и раскрепованных частей фасада; венчающий профилированный карниз. (ул. Савушкина, д. 8, лит. А) Объемно-пространственное и планировочное решение территории: местоположение здания в границах территории объекта культурного наследия. Объемно-пространственное решение: исторические габариты и конфигурация прямоугольного в плане одноэтажного здания; исторические габариты и форма (двускатная) крыши; историческое местоположение и габариты дымовых труб. Конструктивная система здания: внутренние кирпичные наружные и внутренние капитальные стены; исторические отметки плоского перекрытия. Объемно-планировочное решение: историческое объёмно-планировочное решение в габаритах капитальных стен. Архитектурно-художественное решение фасадов: материал и характер фасадной поверхности: сочетание красного облицовочного кирпича с гладкой штукатуркой, цоколь, облицованный известняком; историческое цветовое решение фасада (сочетание красного облицовочного кирпича и штукатурной поверхности светлого цвета); историческое местоположение, габариты и конфигурация (прямоугольная) оконных и дверных проемов; исторический рисунок и цвет заполнений оконных проёмов; оформление оконных проёмов-профилированные наличники; венчающий профилированный карниз. (ул. Савушкина, д. 10, лит. А) Объемно-пространственное и планировочное решение территории: местоположение здания в границах территории объекта культурного наследия. Объемно-пространственное решение: исторические габариты и конфигурация прямоугольного в плане одноэтажного здания; исторические габариты и форма (двускатная) крыши; историческое местоположение и габариты дымовых труб. Конструктивная система здания: внутренние кирпичные наружные и внутренние капитальные стены; исторические отметки плоского перекрытия. Объемно-планировочное решение: историческое объёмно-планировочное решение в габаритах капитальных стен. Архитектурно-художественное решение фасадов: материал и характер фасадной поверхности: сочетание красного облицовочного кирпича с гладкой штукатуркой, цоколь, облицованный известняком; историческое цветовое решение фасада (сочетание красного облицовочного кирпича и штукатурной поверхности светлого цвета); историческое местоположение, габариты и конфигурация (прямоугольная, с полуциркульным завершением) оконных и дверных проемов; исторический рисунок и цвет заполнений оконных проёмов; оформление оконных проёмов-профилированные наличники, стилизованные архивольты; венчающий профилированный карниз. III. Ограда с воротами Объемно-пространственное решение: местоположение ограды по северо-восточной и восточной границе территории объекта культурного наследия. Архитектурно-художественное решение: два портика с цилиндрическими сводами, опирающимися на гранёные пилоны с зубчатым завершением и четырьмя стилизованными башенками (местоположение, габариты, материал (известняк)); две одностворчатые металлические калитки (техника исполнения – ковка), рисунок (в виде вертикальных стоек с пиками, поясом геометрического орнамента и стилизованного изображения крестоцвета); металлические двустворчатые ворота (техника исполнения – ковка), рисунок (в виде вертикальных стоек с пиками, поясом геометрического орнамента и стилизованного изображения крестоцвета); металлическая ограда на цоколе, облицованном известняком (техника исполнения – ковка), рисунок (в виде вертикальных стоек с пиками и поясом геометрического орнамента). IV. Сад Объемно-пространственное и планировочное решение, рельеф: местоположение границ территории сада; историческое сочетание открытых пространств (газонов, дорожек и площадок), полуоткрытых и закрытых (массивы), ландшафтных групп, солитеров и кустарников, со зданием дачи Салтыковых, служебных корпусов и оград с воротами; система пейзажных садово-парковых дорог с двумя площадками (круглой и овальной); садово-парковые дороги: конструкция (набивные из высевок розового гранита на щебеночном основании), исторические габариты дорог; площадки: конструкция (набивные из высевок розового гранита на щебеночном основании), исторические габариты площадок; шаг посадки деревьев в рядовых посадках. Насаждения: исторический видовой

состав: дуб черешчатый, липа мелколистная, клён остролистный, вяз гладкий, ясень обыкновенный, конский каштан, берёза повислая, рябина обыкновенная, различные виды ив, яблоня, груша, вишня, лиственница; кустарники в группах и живых изгородях: сирень венгерская и обыкновенная, разные виды спирей, в том числе Бумальда, роза морщинистая, акация жёлтая, ирга в стриженых изгородях вдоль южной границы и стриженных группах, барбарис обыкновенный и Тунберга, лещина, боярышник, кизильник блестящий, дерен сибирский, жимолость татарская, черёмуха: особо ценные старовозрастные деревья: отдельные старовозрастные дубы (в центральной части сада и вдоль его границ), липы (в рядовых посадках и группах вдоль границ сада) а также клён, вяз, ясень. Малые формы: перголы (две) на площадке в южной части сада: местоположение, материал (металл), техника исполнения (ковка); диваны садовые: тип (на трёх ножках); ножки (чугун, растительный орнамент), техника исполнения (литьё), сиденье (брус деревянный); цвет (брус - белый цвет; ножки – черный цвет); газонные ограждения: исторические габариты, местоположение, материал (металл), форма. V. Ограда по Приморскому пр. Объемно-пространственное решение: Местоположение металлической ограды по южной и восточной границам территории объекта культурного наследия; исторический материал (металл), техника исполнения (ковка, сварка); рисунок–вертикальные стойки в виде пик, накладные композиции из гирлянд в верхней части ограды; металлические устои, квадратные в плане, с шарами на пьедесталах в завершении двустворчатые металлические ворота техника исполнения (ковка, сварка), рисунок–вертикальные стойки в виде пик, накладные композиции из гирлянд в верхней части; две металлические одностворчатые калитки, исторический материал (металл), техника исполнения (ковка, сварка), рисунок–вертикальные стойки в виде пик, накладные композиции из гирлянд в верхней части.

- Распоряжение КГИОП "Об определении предмета охраны объекта культурного наследия регионального значения "Дача Салтыковых, в том числе: дача, четыре служебных корпуса, ограда с воротами, сад, ограда по Приморскому пр."» № 10-738 от 17.11.2014 г.

9. Сведения о наличии зон охраны данного объекта культурного наследия с указанием номера и даты принятия органом государственной власти акта об утверждении указанных зон либо информация о расположении данного объекта культурного наследия в границах зон охраны иного объекта культурного наследия

- Закон Санкт-Петербурга "О границах объединенных зон охраны объектов культурного наследия, расположенных на территории Санкт-Петербурга, режимах использования земель и требованиях к градостроительным регламентам в границах указанных зон" № 820-7 от 19.01.2009 г.

Всего в паспорте листов	7

Уполномоченное должностное лицо органа охраны объектов культурного наследия

Заместитель председателя - начальник Управления организационного обеспечения, популяризации и государственного учета объектов культурного наследия		Г.Р. Аганова
должность	подпись	инициалы, фамилия

М.П.

21 . 02 . 2019

Дата оформления паспорта
(число, месяц, год)

Приложение № 2
к охранному обязательству

План границ территории объекта культурного наследия регионального значения "Дача Салтыковых"

г.Санкт-Петербург, Академика Крылова ул., 4; Савушкина ул., 2, 4, 6, 8, 10; Приморский пр., 3

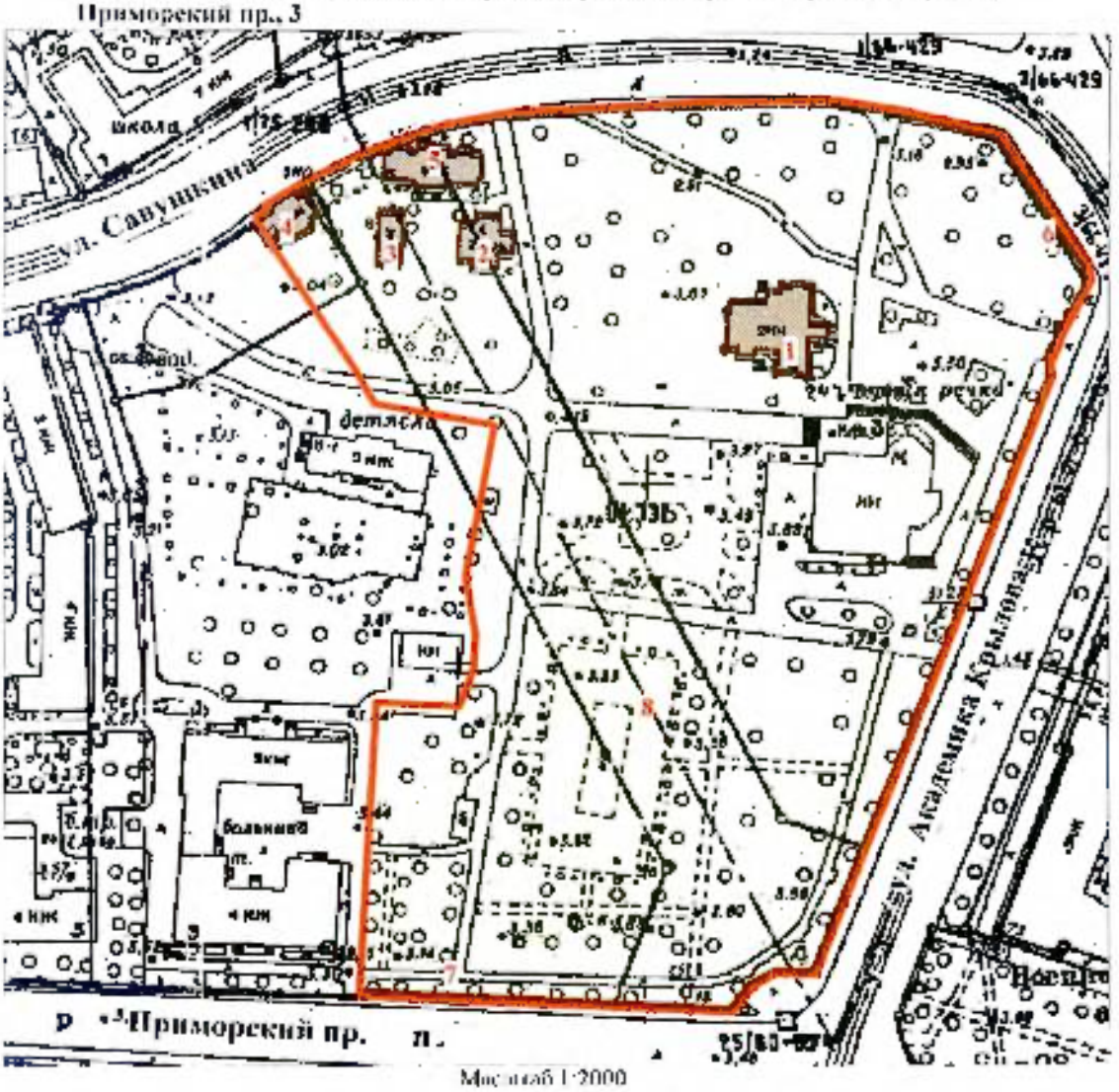

Масштаб 1:2000

УСЛОВНЫЕ ОБОЗНАЧЕНИЯ

Граница территории объекта культурного наследия регионального значения

Объект культурного наследия регионального значения:

Здания и сооружения

Парки, сады, скверы, аллеи, бульвары, палисадники

СОСТАВ ОБЪЕКТА

1. Дача
Адрес: ул. Академика Крылова, д. 4, литер А
2. Служебный корпус
Адрес: ул. Савушкина, д. 4, литер А
3. Служебный корпус
Адрес: ул. Савушкина, д. 8, литер А
4. Служебный корпус
Адрес: ул. Савушкина, д. 10, литер А
5. Служебный корпус
Адрес: ул. Савушкина, д. 6, литер А
6. Ограда с воротами
7. Ограда
8. Сад

Приложение № 3
к охранному обязательству

Предмет охраны
объекта культурного наследия регионального значения
«Дача Салтыковых, в том числе: дача, четыре служебных корпуса, ограда с воротами, сад, ограда по Приморскому пр.» расположенного по адресу: Санкт-Петербург, ул. Академика Крылова, д. 4, лит. А, ул. Савушкина, д. 4, лит. А, д. 6, лит. А, д. 8, лит. А, д. 10, лит. А
(Академика Крылова ул., 4; Савушкина ул., 2, 4, 6, 8, 10; Приморский пр., 3)

I. Дача (ул. Академика Крылова, д. 4, лит. А)			
№ п/п	Видовая принадлежность предмета охраны	Предмет охраны	Фотофиксация
1	2	3	4
1	Объемно-пространственное и планировочное решение территории.	местоположение здания в границах территории объекта культурного наследия; композиционная связь элементов ансамбля (дача, четыре служебных корпуса, ограда с воротами, сад, ограда по Приморскому пр); зоны полной видимости здания дачи со стороны ул.Савушкина и ул. Академика Крылова.	
2	Объемно-пространственное решение	историческое объёмно-пространственное решение двухэтажного здания с мансардным этажом, включая объём крыльца парадного входа, две семигранные многоярусные башни, трёхгранный эркер в уровне второго этажа, со стороны восточного фасада, два крыльца со стороны северного и южного фасадов, два трёхгранных эркера в уровне второго этажа, со стороны южного и западного фасадов, прямоугольный объём первого этажа, завершенный балконом, со стороны южного фасада, трёхгранный объём первого этажа со стороны северного фасада, контрфорсы по углам здания со стороны северного, южного и западного фасадов, многогранные башенки-пинакли, оформляющие углы здания; исторические габариты и конфигурация (ракурсная) крыши, высотные отметки конька кровли. дымовые трубы–местоположение, габариты, оформление.	

2	Конструктивная система здания:	пом. 1-Н (10, 5, 21, 2, 7) коробовые своды с распалубками; исторические наружные и внутренние капитальные стены; исторические отметки междуэтажных перекрытий; историческое местоположение, габариты, конструкция трёх лестниц	

4	Объемно-планировочное решение:	историческое объемно-планировочное решение в габаритах капитальных стен, исторические отметки межэтажных перекрытий.	
5	Архитектурно-художественное решение фасадов:	**восточный фасад:** материал фасадной поверхности: сочетание открытой кирпичной кладки с оштукатуренными деталями; цоколь, облицованный известняком; местоположение, габариты объёма крыльца парадного входа с зубцами в завершении, известняковые ступени крыльца; две семигранные многоярусные башни, две гранёные колонны в основании башен (материал-известняк); местоположение, габариты оштукатуренного трёхранного эркера с зубцами в завершении, оформление эркера–квадратные филёнки с лепным изображением крестоцвета,	

		местоположение, габариты, конфигурация (прямоугольная, ромбовидная, стрельчатая) оконных проёмов первого-второго этажей, входного проёма с полотна стрельчатым завершением; материал (дерево), цвет, рисунок заполнений оконных и дверного проёмов; оформление оконных проёмов первого-второго этажей–профилированные штукатурные наличники; оштукатуренные стрельчатые ниши с лепным изображением геральдических щитов в межоконном пространстве оконных проёмов второго этажа; фриз с лепным изображением геральдических щитов в межэтажном пространстве первого-второго этажей, штукатурная тяга, профилированный карниз в уровне второго этажа, профилированный венчающий карниз.	
		южный фасад: материал фасадной поверхности: сочетание открытой кирпичной кладки с оштукатуренными деталями; цоколь, облицованный известняком; местоположение, габариты крыльца-террасы, литое металлическое ограждение (рисунок), навес на литых металлических гранёных стойках со стилизованными капителями, полшивка навеса деревянными филёнчатыми панелями; местоположение (на уровне второго этажа) габариты оштукатуренного трехгранного эркера с зубцами и зачеканкой, оформление эркера–квадратные филёнки лепным изображением крестоцветов; местоположение, габариты прямоугольного объёма первого этажа, завершённого балконом; литое металлическое ограждение балкона (рисунок); навес на литых металлических фигурных стойках; местоположение, габариты, конфигурация (прямоугольная, ромбовидная, стрельчатая) оконных и дверного проёмов, материал (дерево), цвет, рисунок заполнений оконных и дверного проёмов,	

оформление оконных проёмов первого–второго этажей–профилированные штукатурные наличники;
оштукатуренные стрельчатые ниши с лепным изображением геральдических щитов в межоконном пространстве оконных проёмов второго этажа;

фриз с лепным изображением геральдических щитов в межэтажном пространстве первого-второго этажей,
штукатурная тяга, профилированный карниз в уровне второго этажа,
профилированный венчающий карниз.

северный фасад:

материал фасадной поверхности:
сочетание открытой кирпичной кладки с оштукатуренными деталями;
цоколь, облицованный известняком;

местоположение, габариты крыльца-террасы, литое металлическое ограждение (рисунок), навес на литых металлических гравёных стойках со стилизованными капителями, подшивка навеса деревянными филёнчатыми панелями;

местоположение и габариты оштукатуренного трехгранного объёма в уровне первого этажа;

местоположение, габариты, конфигурация (прямоугольная) оконных и дверного проёмов,
материал (дерево), цвет, рисунок заполнений оконных и дверного проёмов;

оформление оконных проёмов первого–второго этажей профилированные штукатурные наличники,
оштукатуренные стрельчатые ниши с лепным изображением геральдических щитов в межоконном пространстве оконных проёмов второго этажа;

фриз с лепным изображением геральдических щитов в межэтажном пространстве первого–второго этажей,
штукатурная тяга, профилированный карниз в уровне второго этажа,
профилированный венчающий карниз.

западный фасад:
материал фасадной поверхности:
сочетание открытой кирпичной кладки с оштукатуренными деталями;
цоколь, облицованный известняком;

		местоположение (в уровне второго этажа) габаритов оштукатуренного трёхгранного эркера с зубцами в завершении, оформление эркера– квадратные филёнки лепным изображением креста; местоположение, габариты, конфигурация (прямоугольная, ромбовидная) оконных проёмов, материал (дерево), цвет, рисунок заполнений оконных проёмов; оформление оконных проёмов первого второго этажей профилированные штукатурные наличники; фриз с лепным изображением геральдических щитов, профилированный карниз в межэтажном пространстве первого второго этажей, профилированный венчающий карниз.	
6	Декоративно-художественная отделка интерьеров:	помещения первого этажа: **Помещение 1-Н (29)** - оформление потолка – лепные (тонированные под дерево) орнаментированные тяги, образующие ложные кессоны, места пересечения тяг оформлены лепными розетками, в поле кессонов квадратные и ромбовидные филёнки, фриз в центре потолка, лепной орнаментированный фриз, стилизованные лепные кронштейны **Помещение 1-Н (31, 30)** – дверные проёмы со стрельчатым завершением, оформленные штукатурными профилированными наличниками, заполнение дверных проёмов двустворчатые, остеклённые, с фрамугами в верхней части (материал-дерево). Подоконные доски (две) серого мрамора, с профилированным краем Оформление потолка с ладугой - прямоугольная орнаментированная рама, лепная розетка с растительным рисунком, по периметру верхней части стен - пояс из «бус».	

Помещение 1-Н (32)- оформление потолка – лепные вставки геометрической (квадратной, прямоугольной, ромбовидной, треугольной) формы с цветным тонированием (частично золоченым) в виде розеток и фиал, в центре по контуру по внутреннему периметру, пространство между филёнками заполнено растительным орнаментом, крупная лепная розетка в центре потолка, карниз, орнаментированный растительным орнаментом фриз

Помещение I-II (34)- оформление потолка с переломом по центральной оси - лепные орнаментированные пересекающиеся тяги, образующие ложные кессоны, заполнение кессонов - профилированные филёнки, трафаретная полихромная живопись, круглая лепная розетка в центре потолка, карниз, лепной орнаментированный фриз. Лепная композиция в тимпане фронтона, образованного скатами потолка.
Оформление дверных и оконных откосов - филенки геометрической формы, пространство между филёнками оформлено растительным орнаментом;
дубовые филёнчатые панели в оформлении нижней части стен;
камин среднестенный, двухъярусный, серого мрамора, второй ярус решён в виде зеркала в деревянной раме, завершённой раскрепованным карнизом, нижний ярус имеет гладкий крепованный фриз с маскаронами, топочный портал и боковые части камина фланкируют стилизованные кронштейны, завершён раскрепованной полочкой с профилированным краем.

Помещения второго этажа:

Помещение 1-II (53), (54):
профилированный карниз декорированный растительным орнаментом, поясом пеников и «зубчиками»;
ромбовидная розетка.

Помещение 1-Н (50):
профилированный карниз, лекорированный растительным орнаментом, поясом полосок

Помещение 1-Н (52):
профилированный карниз декорированный растительным орнаментом, поясом полосок и «зубчиками»;
две круглых розетки

Помещение 1-Н (51): профилированный карниз декорированный растительным орнаментом, поясом пояском и «зубчиками»; ромбовидная розетка.

Помещение 1-Н (45): профилированный карниз декорированный растительным орнаментом, поясом пояском и «зубчиками»; ромбовидная розетка

II. Четыре служебных корпуса

№ п/п	Видовая принадлежность предмета охраны	Предмет охраны	Фотофиксация
1	2	3	4
		(ул. Свирщина, д. 4, лит. А)	
1	Объемно-пространственное и планировочное решение территории:	Местоположение здания в границах территории объекта культурного наследия.	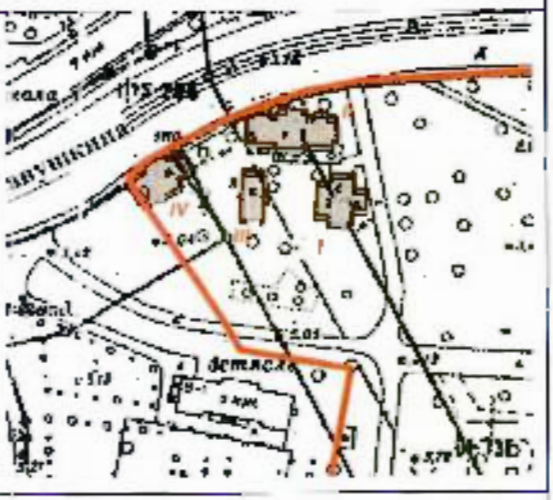
2	Объемно-пространственное решение:	исторические объемно-пространственное решение двухэтажного крестообразного в плане здания. исторические форма и габариты крыши (скатная, вальмовая), исключая современное треугольное чердачное окно, высотные отметка конька кровли, дымовые трубы (местоположение, габариты); материал кровли. (сталь)	

3	Конструктивная система здания:	исторические конструкции: исторические наружные и внутренние капитальные стены. историческое местоположение и конструкция лестницы (по маршам).	
4	Объемно-планировочное решение:	историческое объемно-планировочное решение в габаритах капитальных стен; исторические отметки перекрытий.	
5	Архитектурно-художественное решение фасадов:	материал фасадной поверхности: цоколь, облицованный известняком; местоположение, габариты, конфигурация оконных проемов (прямоугольная), и дверного проема; оформление оконных проёмов – плоские штукатурные наличники; профилированный венчающий карниз	

(ул. Сакулина, д. 6, лит. А)

№ п/п	Видовая принадлежность предмета охраны	Предмет охраны	Фотофиксация
1	2	3	4
1	Объемно-пространственное и планировочное решение территории:	местоположение здания в границах территории объекта культурного наследия.	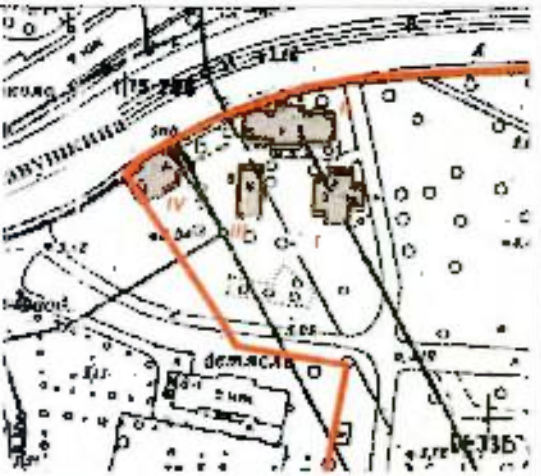
2	Объемно-пространственное решение:	исторические габариты и конфигурация прямоугольного в плане одноэтажного здания; исторические габариты и форма (многоскатная) крыши; историческое местоположение и габариты пяти дымовых труб.	
3	Конструктивная система здания:	внутренние кирпичные несущие и внутренние капитальные стены; исторические отметки плоского перекрытия.	
4	Объемно-планировочное решение:	историческое объёмно-планировочное решение в габаритах капитальных стен.	
5	Архитектурно-художественное решение фасадов:	материал и характер фасадной поверхности: сочетание красного облицовочного кирпича с гладкой штукатуркой, цоколь облицован известняком, историческое цветовое решение фасада: сочетание красного облицовочного	

		кирпича и штукатурной поверхности светлого цвета); историческое местоположение, габариты и конфигурация (прямоугольная, прямоугольная с килевидным завершением, ромбовидная) оконных и двух дверных проемов; исторический рисунок и цвет (коричневый) заполнений оконных проемов; оформление оконных проемов-профилированные наличники; треугольные глинты в завершении ризалита и раскрепованных частей фасада; вентазовый профилированный карниз.	

(ул. Савушкина, д. 8, лит. А)

№ п п	Видовая принадлежность предмета охраны	Предмет охраны	Фотофиксация
1	2	3	4
1	Объемно-пространственное и планировочное решение территории:	местоположение здания в границах территории объекта культурного наследия.	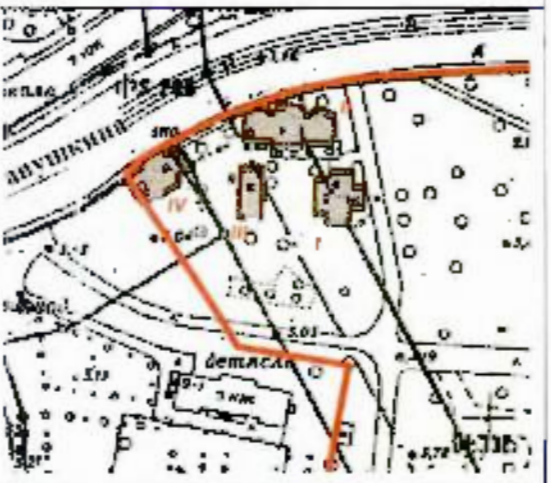
2	Объемно-пространственное решение:	исторические габариты и конфигурация прямоугольного в плане одноэтажного здания; исторические габариты и форма (двускатная) крыши; историческое местоположение и габариты дымовых труб.	

3	Конструктивная система здания:	внутренние кирпичные наружные и внутренние капитальные стены; исторические отметки плоского перекрытия.	
4	Объемно-планировочное решение:	историческое объёмно-планировочное решение в габаритах капитальных стен.	
5	Архитектурно-художественное решение фасадов:	материал и характер фасадной поверхности: сочетание красного облицовочного кирпича с гладкой штукатуркой. цоколь, облицованный известняком; историческое цветовое решение фасада (сочетание красного облицовочного кирпича и штукатурной поверхности светлого цвета); историческое местоположение, габариты и конфигурация (прямоугольная) оконных и дверных проемов; исторический рисунок и шаг заполнений оконных проёмов; оформление оконных проёмов-профилированные наличники; венчающий профилированный карниз	

(ул. Салтыкова, д. 19, лит. А)

№ п/п	Видовая принадлежность предмета охраны	Предмет охраны	Фотофиксация
1	2	3	4
1	Объемно-пространственное и планировочное решение территории.	местоположение здания в границах территории объекта культурного наследия.	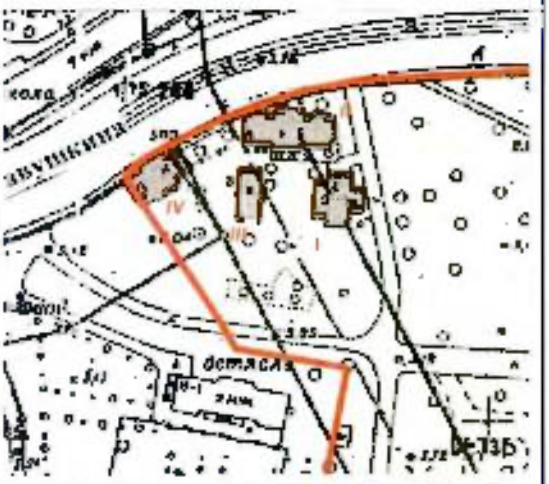
2	Объемно-пространственное решение:	исторические габариты и конфигурация прямоугольного в плане одноэтажного здания; исторические габариты и форма (двускатная) крыши, историческое местоположение и габариты дымовых труб.	
3	Конструктивная система здания:	внутренние кирпичные наружные и внутренние капитальные стены, исторические элементы плоского перекрытия.	
4	Объемно-планировочное решение:	историческое объёмно-планировочное решение в габаритах капитальных стен.	
5	Архитектурно-художественное решение фасадов:	материал и характер фасадной поверхности, сочетание красного обыкновенного кирпича с гладкой штукатуркой, цоколь, облицованный известняком; историческое цветовое решение фасада сочетание красного облицовочного	

		кирпича и штукатурной поверхности светлого цвета); историческое местоположение, габариты и конфигурация (прямоугольная, с полуциркульным завершением) оконных и дверных проемов; исторический рисунок и цвет заполнений оконных проёмов; оформление оконных проёмов- профилированные наличники, стилизованные архивольты; венчающий профилированный карниз.	

III. Ограда с воротами

№ п/п	Видовая принадлежность предмета охраны	Предмет охраны	Фотофиксация
1	2	3	4
1	Объемно-пространственное решение	местоположение ограды по северо-восточной и восточной границе территории объекта культурного наследия.	
2		два портика с пилонными опорами, опирающимися на гранёные пилоны с зубчатым завершением и четырьмя стилизованными башенками (местоположение, габариты, материал (известняк)); две одностворчатые металлические калитки (техника исполнения – ковка), рисунок (в виде вертикальных стоек с пиками, поясом геометрического орнамента и стилизованного изображения крестоцвета), металлические двустворчатые ворота (техника исполнения – ковка), рисунок (в виде вертикальных стоек с пиками, поясом геометрического орнамента и стилизованного изображения крестоцвета);	

Металлическая ограда на цоколе, облицованном известняком (техника исполнения – ковка), рисунок (в виде вертикальных стоек с пиками и пояском геометрического орнамента).

IV. Сад

№ п/п	Видовая принадлежность предмета охраны	Предмет охраны	Фотофиксация
1	2	3	4
1	Объемно-пространственное и планировочное решение, рельеф:	местоположение границ территории сада;	
		историческое сочетание открытых пространств (газонов, дорожек и площадок), полуоткрытых и закрытых (массивы), ландшафтных групп, солитеров и кустарников, со зданием дачи Салтыковых, служебных корпусов и оград с воротами;	
		система пейзажных садово-парковых дорог с двумя площадками (круглой и овальной);	
		садово-парковые дороги: конструкция (набивные из высевок розового гранита на щебеночном основании), исторические габариты дорог;	
		площадки: конструкция (набивные из высевок розового гранита на щебеночном основании), исторические габариты площадок;	

		или посадки деревьев в рядовых посадках.	
2	Насаждения:	исторический видовой состав: дуб черешчатый, липа мелколистная, клён остролистный, вяз гладкий, ясень обыкновенный, конский каштан, берёза повислая, рябина обыкновенная, различные виды ив, яблони, груша, вишня, лиственница;	
		кустарники в группах и живых изгородях: сирень венгерская и обыкновенная, разные виды спирей, в том числе Бумальда, роза морщинистая, акация жёлтая, ирга в стриженых живых изгородях вдоль зоной границы и стриженых группах, барбарис обыкновенный и Тунберга, лещина, бересклет, калина обыкновенная, жимолость татарская, черёмуха;	

		особо ценные старовозрастные деревья: отдельные старовозрастные дубы (в центральной части сада и вдоль его границ), липы (в рядовых посадках и группах вдоль границ сада) а также клён, вяз, ясень.	
3	Малые формы:	перголы (две) на площадке в южной части сада: местоположение, материал (металл), техника исполнения (ковка);	
		диваны садовые: тип (на трёх ножках); ножки (чугун, растительный орнамент), техника исполнения (литьё), сидение (брус деревянный); цвет (брус – белый цвет; ножки – черный цвет).	
		газонные ограждения: исторические габариты, местоположение, материал (металл), форма.	

V. Отряд по Приморскому пр.

№ п/п	Вилевая принадлежность предмета охраны	Предмет охраны	Фотофиксация
1	2	3	4
1	Объемно-пространственное решение.	Местоположение металлической ограды по южной и восточной границам территории объекта культурного наследия. исторический материал (металл), техника исполнения (ковка, сварка); рисунок вертикальные стойки в виде пик, накладные композиции из гирлянд в верхней части ограды; металлические устои, квадратные в плане, с шарами на пьедесталах и завершении; двустворчатые металлические ворота техника исполнения (ковка, сварка), рисунок–вертикальные стойки в виде пик, накладные композиции из гирлянд в верхней части; две металлические одностворчатые калитки, исторический материал (металл), техника исполнения (ковка, сварка), рисунок–вертикальные стойки в виде пик, накладные композиции из гирлянд в верхней части.	

Приложение № 4
к охранному обязательству

Фотографическое изображение объекта культурного наследия регионального значения «Дача Салтыковых» (согласно приказу Министерства культуры Российской Федерации от 27.11.2015 № 2303 1-р: г. Санкт-Петербург, ул. Академика Крылова, д. 4, литера А, ул. Савушкина, д. 4, литера А, д. 6, литера А, д. 8, литера А, д. 10, литера А, Приморский пр., д. 3) на момент утверждения охранного обязательства

1. Лицевой фасад объекта культурного наследия «Дача» (вид с восточной стороны)

2. Лицевой фасад объекта культурного наследия «Дача» (вид с западной стороны)

3. Дверной проем со стрельчатым завершением. Лепная розетка с растительным орнаментом (объект культурного наследия «Дача»)

4. Парадная лестница (объект культурного наследия «Дача»)

5. Лицевой фасад объекта культурного наследия «Четыре служебных корпуса». Вид с южной стороны (ул. Савушкина, д. 4, литера А)

6. Лицевой фасад объекта культурного наследия «Четыре служебных корпуса». Вид с северной стороны (ул. Савушкина, д. 6, литера А)

7. Лицевой фасад объекта культурного наследия «Четыре служебных корпуса». Вид с северной стороны (ул. Савушкина, д. 8, литера А)

8. Лицевой фасад объекта культурного наследия «Четыре служебных корпуса». Вид с южной стороны (ул. Савушкина, д. 10, литера А)

9. Объект культурного наследия «Ограда с воротами»

10. Объект культурного наследия «Ограда по Приморскому пр.»

11. Объект культурного наследия «Сад». Центральная часть Сада.

12. Объект культурного наследия «Сад». Северная часть Сада.

13. Объект культурного наследия «Сад».

ПРАВИТЕЛЬСТВО САНКТ-ПЕТЕРБУРГА

КОМИТЕТ ПО ГОСУДАРСТВЕННОМУ КОНТРОЛЮ, ИСПОЛЬЗОВАНИЮ И ОХРАНЕ ПАМЯТНИКОВ ИСТОРИИ И КУЛЬТУРЫ

Р А С П О Р Я Ж Е Н И Е

окуд

17 ноя 2014

№ 10-738

Об определении предмета охраны объекта культурного наследия регионального значения «Дача Салтыковых, в том числе: дача, четыре служебных корпуса, ограда с воротами, сад, ограда по Приморскому пр.»

1. Определить предмет охраны объекта культурного наследия регионального значения «Дача Салтыковых, в том числе: дача, четыре служебных корпуса, ограда с воротами, сад, ограда по Приморскому пр.» расположенного по адресу: Санкт-Петербург, ул. Академика Крылова, д. 4, лит. А, ул. Савушкина, д. 4, лит. А, д. 6, лит. А, д. 8, лит. А, д. 10, лит. А (Академика Крылова ул., 4; Савушкина ул., 2, 4, 6, 8, 10; Приморский пр., 3), согласно приложению к настоящему распоряжению.

2. Начальнику отдела государственного учёта объектов культурного наследия КГИОП обеспечить размещение настоящего распоряжения в электронной форме в локальной компьютерной сети КГИОП.

3. Контроль за выполнением распоряжения остаётся за заместителем председателя КГИОП – начальником управления государственного учёта объектов культурного наследия.

Заместитель председателя КГИОП-
начальник управления государственного
учёта объектов культурного наследия Г.Р. Аганова

Приложение распоряжению КГИОП
от 17 НОЯ 2014 № 10-738

Предмет охраны
объекта культурного наследия регионального значения
«Дача Салтыковых, в том числе: дача, четыре служебных корпуса, ограда с воротами, сад, ограда по Приморскому пр.» расположенного по адресу: Санкт-Петербург, ул. Академика Крылова, д. 4, лит. А, ул. Савушкина, д. 4, лит. А, д. 6, лит. А, д. 8, лит. А, д. 10, лит. А
(Академика Крылова ул., 4; Савушкина ул., 2, 4, 6, 8, 10; Приморский пр., 3)

I. Дача (ул. Академика Крылова, д. 4, лит. А)			
№ п п	Видовая принадлежность предмета охраны	Предмет охраны	Фотофиксация
1	2	3	4
1	Объемно-пространственное и планировочное решение территории:	местоположение здания в границах территории объекта культурного наследия; композиционная связь элементов ансамбля (дача, четыре служебных корпуса, ограда с воротами, сад, ограда по Приморскому пр); зоны полной видимости здания дачи со стороны ул.Савушкина и ул. Академика Крылова.	
2	Объемно-пространственное решение:	историческое объёмно-пространственное решение двухэтажного здания с мансардным этажом, включая объём крыльца парадного входа, две семигранные многоярусные башни, трёхгранный эркер в уровне второго этажа, со стороны восточного фасада, два крыльца со стороны северного и южного фасадов, два трёхгранных эркера в уровне второго этажа, со стороны южного и западного фасадов, прямоугольный объём первого этажа, завершённый балконом, со стороны южного фасада, трёхгранный объём первого этажа со стороны северного фасада, контрофорсы по углам здания со стороны северного, южного и западного фасадов, многогранные башенки-пинакли, оформляющие углы здания; исторические габариты и конфигурация (двускатная) крыши, высотные отметки конька кровли; дымовые трубы–местоположение, габариты, оформление.	

3	Конструктивная система здания:	пом. 1-Н (10, 5, 21, 2, 7) коробовые своды с распалубками; исторические наружные и внутренние капитальные стены; исторические отметки междуэтажных перекрытий; историческое местоположение, габариты, конструкция трёх лестниц.	

4	Объемно-планировочное решение:	историческое объемно-планировочное решение в габаритах капитальных стен; исторические отметки межэтажных перекрытий.	
5	Архитектурно-художественное решение фасадов:	**восточный фасад:** материал фасадной поверхности: сочетание открытой кирпичной кладки с оштукатуренными деталями; цоколь, облицованный известняком; местоположение, габариты объёма крыльца парадного входа с зубцами в завершении, известняковые ступени крыльца; две семигранные многоярусные башни, две гранёные колонны в основании башен (материал-известняк); местоположение, габариты оштукатуренного трёхранного эркера с зубцами в завершении, оформление эркера–квадратные филёнки с лепным изображением крестоцвета;	

		местоположение, габариты, конфигурация (прямоугольная, ромбовидная, стрельчатая) оконных проёмов первого-второго этажей, входного проёма с пологим стрельчатым завершением; материал (дерево), цвет, рисунок заполнений оконных и дверного проёмов; оформление оконных проёмов первого–второго этажей–профилированные штукатурные наличники; оштукатуренные стрельчатые ниши с лепным изображением геральдических щитов в межоконном пространстве оконных проёмов второго этажа; фриз с лепным изображением геральдических щитов в межэтажном пространстве первого-второго этажей, штукатурная тяга, профилированный карниз в уровне второго этажа, профилированный венчающий карниз. **южный фасад:** материал фасадной поверхности: сочетание открытой кирпичной кладки с оштукатуренными деталями; цоколь, облицованный известняком; местоположение, габариты крыльца-террасы, литое металлическое ограждение (рисунок), навес на литых металлических гранёных стойках со стилизованными капителями, подшивка навеса деревянными филёнчатыми панелями; местоположение (в уровне второго этажа) габариты оштукатуренного трехгранного эркера с зубцами в завершении, оформление эркера–квадратные филёнки лепным изображением крестоцвета; местоположение, габариты прямоугольного объёма первого этажа, завершённого балконом; литое металлическое ограждение балкона (рисунок); навес на литых металлических фигурных стойках; местоположение, габариты, конфигурация (прямоугольная, ромбовидная, стрельчатая) оконных и дверного проёмов, материал (дерево), цвет, рисунок заполнений оконных и дверного проёмов;	

		оформление оконных проёмов первого–второго этажей–профилированные штукатурные наличники; оштукатуренные стрельчатые ниши с лепным изображением геральдических щитов в межоконном пространстве оконных проёмов второго этажа; фриз с лепным изображением геральдических щитов в межэтажном пространстве первого-второго этажей, штукатурная тяга, профилированный карниз в уровне второго этажа, профилированный венчающий карниз. **северный фасад:** материал фасадной поверхности: сочетание открытой кирпичной кладки с оштукатуренными деталями; цоколь, облицованный известняком; местоположение, габариты крыльца-террасы, литое металлическое ограждение (рисунок), навес на литых металлических гранёных стойках со стилизованными капителями, подшивка навеса деревянными филёнчатыми панелями; местоположение и габариты оштукатуренного трехгранного объёма в уровне первого этажа; местоположение, габариты, конфигурация (прямоугольная) оконных и дверного проёмов, материал (дерево), цвет, рисунок заполнений оконных и дверного проёмов; оформление оконных проёмов первого–второго этажей–профилированные штукатурные наличники; оштукатуренные стрельчатые ниши с лепным изображением геральдических щитов в межоконном пространстве оконных проёмов второго этажа; фриз с лепным изображением геральдических щитов в межэтажном пространстве первого-второго этажей, штукатурная тяга, профилированный карниз в уровне второго этажа, профилированный венчающий карниз; **западный фасад:** материал фасадной поверхности: сочетание открытой кирпичной кладки с оштукатуренными деталями; цоколь, облицованный известняком;	

		местоположение (в уровне второго этажа) габариты оштукатуренного трёхранного эркера с зубцами в завершении, оформление эркера– квадратные филёнки лепным изображением крестоцвета; местоположение, габариты, конфигурация (прямоугольная, ромбовидная) оконных проёмов, материал (дерево), цвет, рисунок заполнений оконных проёмов; оформление оконных проёмов первого–второго этажей–профилированные штукатурные наличники; фриз с лепным изображением геральдических щитов, профилированный карниз в межэтажном пространстве первого-второго этажей, профилированный венчающий карниз.	
6	Декоративно-художественная отделка интерьеров:	помещения первого этажа: **Помещение 1-Н (29)** - оформление потолка – лепные (тонированные под дерево) орнаментированные тяги, образующие ложные кессоны, места пересечения тяг оформлены лепными розетками, в поле кессонов квадратные и ромбовидные филёнки, фиал в центре потолка, лепной орнаментированный фриз, стилизованные лепные кронштейны. **Помещение 1-Н (31, 30)** – дверные проёмы со стрельчатым завершением, оформленные штукатурными профилированными наличниками, заполнение дверных проёмов двустворчатые, остеклённые, с фрамугами в верхней части (материал-дерево). Подоконные доски (две) серого мрамора, с профилированным краем. Оформление потолка с падугой - прямоугольная орнаментированная рама, лепная розетка с растительным рисунком, по периметру верхней части стен - пояс из «бус».	

		Помещение 1-Н (32)- оформление потолка – ложные кессоны геометрической (квадратной, прямоугольной, ромбовидной, треугольной) формы с лепным заполнением (частично золочёным) в виде розеток и фиал, и поясом из ионików по внутреннему периметру, пространство между филёнками заполнено растительным орнаментом, крупная лепная розетка в центре потолка, карниз, орнаментированный растительным орнаментом фриз.	

		Помещение 1-Н (34)- оформление потолка с переломом по центральной оси - лепные орнаментированные пересекающиеся тяги, образующие ложные кессоны, заполнение кессонов - профилированные филёнки, трафаретная полихромная живопись, круглая лепная розетка в центре потолка, карниз, лепной орнаментированный фриз. Лепная композиция в тимпане фронтона, образованного скатами потолка. Оформление дверных и оконных откосов - филенки геометрической формы, пространство между филёнками оформлено растительным орнаментом; дубовые филёнчатые панели в оформлении нижней части стен; камин средистенный, двухъярусный, серого мрамора, второй ярус решён в виде зеркала в деревянной раме, завершённой раскрепованным карнизом, нижний ярус имеет гладкий крепованный фриз с маскаронами, топочный портал и боковые части камина фланкируют стилизованные кронштейны, завершён раскрепованной полочкой с профилированным краем.	

		Помещения второго этажа: **Помещение 1-Н (53), (54):** профилированный карниз декорированый растительным орнаментом, поясом ионников и «зубчиками»; ромбовидная розетка.	

		Помещение 1-Н (50): профилированный карниз, декорированный растительным орнаментом, поясом ионików.	
		Помещение 1-Н (52): профилированный карниз декорированый растительным орнаментом, поясом ионików и «зубчиками»; две круглых розетки.	 

		Помещение 1-Н (51): профилированный карниз декорированый растительным орнаментом, поясом ионников и «зубчиками»; ромбовидная розетка. **Помещение 1-Н (45):** профилированный карниз декорированый растительным орнаментом, поясом ионников и «зубчиками»; ромбовидная розетка.	

II. Четыре служебных корпуса			
№ п п	Видовая принадлежность предмета охраны	Предмет охраны	Фотофиксация
1	2	3	4
(ул. Савушкина, д. 4, лит. А)			
1	Объемно-пространственное и планировочное решение территории:	Местоположение здания в границах территории объекта культурного наследия.	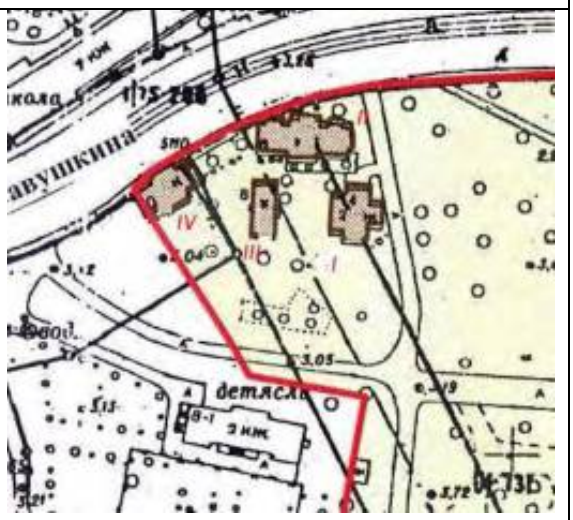
2	Объемно-пространственное решение:	историческое объемно-пространственное решение двухэтажного крестообразного в плане здания; исторические форма и габариты крыши (скатная, вальмовая), исключая современное треугольное чердачное окно, высотные отметка конька кровли,; дымовые трубы (местоположение, габариты); материал кровли, (сталь).	

3	Конструктивная система здания:	исторические конструкции: исторические наружные и внутренние капитальные стены; историческое местоположение и конструкция лестницы (по косоурам).	
4	Объемно-планировочное решение:	историческое объемно-планировочное решение в габаритах капитальных стен; исторические отметки перекрытий.	
5	Архитектурно-художественное решение фасадов:	материал фасадной поверхности: цоколь, облицованный известняком; местоположение, габариты, конфигурация оконных проемов (прямоугольная), и дверного проема; оформление оконных проёмов – плоские штукатурные наличники; профилированный венчающий карниз.	

(ул. Савушкина, д. 6, лит. А)

№ п п	Видовая принадлежность предмета охраны	Предмет охраны	Фотофиксация
1	2	3	4
1	Объемно-пространственное и планировочное решение территории:	местоположение здания в границах территории объекта культурного наследия.	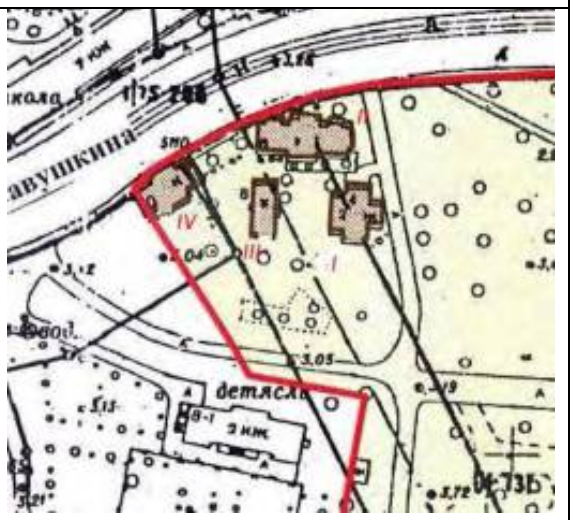
2	Объемно-пространственное решение:	исторические габариты и конфигурация прямоугольного в плане одноэтажного здания; исторические габариты и форма (многоскатная) крыши; историческое местоположение и габариты пяти дымовых труб.	
3	Конструктивная система здания:	внутренние кирпичные наружные и внутренние капитальные стены; исторические отметки плоского перекрытия.	
4	Объемно-планировочное решение:	историческое объёмно-планировочное решение в габаритах капитальных стен.	
5	Архитектурно-художественное решение фасадов:	материал и характер фасадной поверхности: сочетание красного облицовочного кирпича с гладкой штукатуркой, цоколь, облицованный известняком; историческое цветовое решение фасада (сочетание красного облицовочного	

		кирпича и штукатурной поверхности светлого цвета); историческое местоположение, габариты и конфигурация (прямоугольная, прямоугольная с килевидным завершением, ромбовидная) оконных и двух дверных проемов; исторический рисунок и цвет (коричневый) заполнений оконных проёмов; оформление оконных проёмов-профилированные наличники; треугольные щипцы в завершении ризалита и раскрепованных частей фасада; венчающий профилированный карниз.	

(ул. Савушкина, д. 8, лит. А)

№ п п	Видовая принадлежность предмета охраны	Предмет охраны	Фотофиксация
1	2	3	4
1	Объемно-пространственное и планировочное решение территории:	местоположение здания в границах территории объекта культурного наследия.	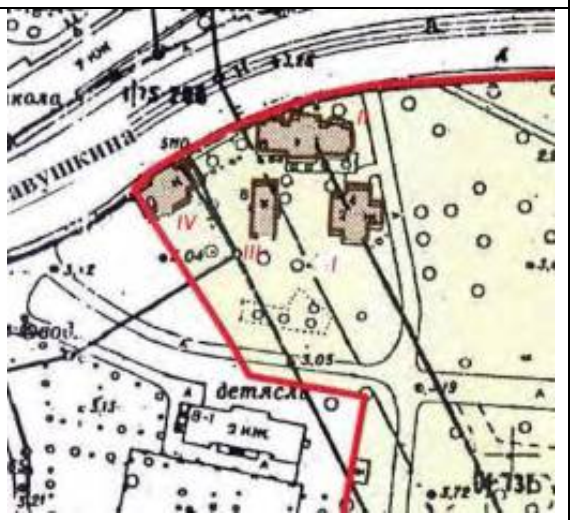
2	Объемно-пространственное решение:	исторические габариты и конфигурация прямоугольного в плане одноэтажного здания; исторические габариты и форма (двускатная) крыши; историческое местоположение и габариты дымовых труб.	

3	Конструктивная система здания:	внутренние кирпичные наружные и внутренние капитальные стены; исторические отметки плоского перекрытия.	
4	Объемно-планировочное решение:	историческое объёмно-планировочное решение в габаритах капитальных стен.	
5	Архитектурно-художественное решение фасадов:	материал и характер фасадной поверхности: сочетание красного облицовочного кирпича с гладкой штукатуркой, цоколь, облицованный известняком; историческое цветовое решение фасада (сочетание красного облицовочного кирпича и штукатурной поверхности светлого цвета); историческое местоположение, габариты и конфигурация (прямоугольная) оконных и дверных проемов; исторический рисунок и цвет заполнений оконных проёмов; оформление оконных проёмов-профилированные наличники; венчающий профилированный карниз.	

(ул. Савушкина, д. 10, лит. А)

№ п п	Видовая принадлежность предмета охраны	Предмет охраны	Фотофиксация
1	2	3	4
1	Объемно-пространственное и планировочное решение территории:	местоположение здания в границах территории объекта культурного наследия.	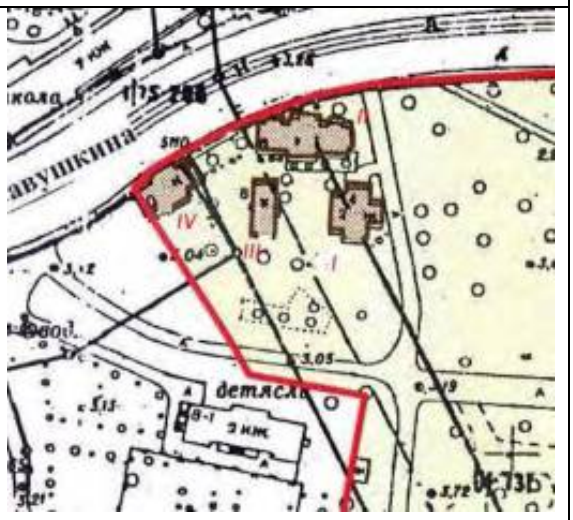
2	Объемно-пространственное решение:	исторические габариты и конфигурация прямоугольного в плане одноэтажного здания; исторические габариты и форма (двускатная) крыши; историческое местоположение и габариты дымовых труб.	
3	Конструктивная система здания:	внутренние кирпичные наружные и внутренние капитальные стены; исторические отметки плоского перекрытия.	
4	Объемно-планировочное решение:	историческое объёмно-планировочное решение в габаритах капитальных стен.	
5	Архитектурно-художественное решение фасадов:	материал и характер фасадной поверхности: сочетание красного облицовочного кирпича с гладкой штукатуркой, цоколь, облицованный известняком; историческое цветовое решение фасада (сочетание красного облицовочного	

		кирпича и штукатурной поверхности светлого цвета); историческое местоположение, габариты и конфигурация (прямоугольная, с полуциркульным завершением) оконных и дверных проемов; исторический рисунок и цвет заполнений оконных проёмов; оформление оконных проёмов-профилированные наличники, стилизованные архивольты; венчающий профилированный карниз.	

III. Ограда с воротами

№ п п	Видовая принадлежность предмета охраны	Предмет охраны	Фотофиксация
1	2	3	4
1	Объемно-пространственное решение:	местоположение ограды по северо-восточной и восточной границе территории объекта культурного наследия.	
2		два портика с цилиндрическими сводами, опирающимися на гранёные пилоны с зубчатым завершением и четырьмя стилизованными башенками (местоположение, габариты, материал (известняк)); две одностворчатые металлические калитки (техника исполнения – ковка), рисунок (в виде вертикальных стоек с пиками, поясом геометрического орнамента и стилизованного изображения крестоцвета); металлические двустворчатые ворота (техника исполнения – ковка), рисунок (в виде вертикальных стоек с пиками, поясом геометрического орнамента и стилизованного изображения крестоцвета);	

		металлическая ограда на цоколе, облицованном известняком (техника исполнения – ковка), рисунок (в виде вертикальных стоек с пиками и поясом геометрического орнамента).	

IV. Сад

№ п п	Видовая принадлежность предмета охраны	Предмет охраны	Фотофиксация
1	2	3	4
1	Объемно-пространственное и планировочное решение, рельеф:	местоположение границ территории сада;	
		историческое сочетание открытых пространств (газонов, дорожек и площадок), полуоткрытых и закрытых (массивы), ландшафтных групп, солитеров и кустарников, со зданием дачи Салтыковых, служебных корпусов и оград с воротами;	
		система пейзажных садово-парковых дорог с двумя площадками (круглой и овальной);	
		садово-парковые дороги: конструкция (набивные из высевок розового гранита на шебеночном основании), исторические габариты дорог;	
		площадки: конструкция (набивные из высевок розового гранита на шебеночном основании), исторические габариты площадок;	

		шаг посадки деревьев в рядовых посадках.	
2	Насаждения:	исторический видовой состав: дуб черешчатый, липа мелколистная, клён остролистный, вяз гладкий, ясень обыкновенный, конский каштан, берёза повислая, рябина обыкновенная, различные виды ив, яблоня, груша, вишня, лиственница; кустарники в группах и живых изгородях: сирень венгерская и обыкновенная, разные виды спирей, в том числе Бумальда, роза морщинистая, акация жёлтая, ирга в стриженных изгородях вдоль южной границы и стриженных группах, барбарис обыкновенный и Тунберга, лещина, боярышник, кизильник блестящий, дерен сибирский, жимолость татарская, черёмуха;	

		особо ценные старовозрастные деревья: отдельные старовозрастные дубы (в центральной части сада и вдоль его границ), липы (в рядовых посадках и группах вдоль границ сада) а также клён, вяз, ясень.	
3	Малые формы:	перголы (две) на площадке в южной части сада: местоположение, материал (металл), техника исполнения (ковка);	
		диваны садовые: тип (на трёх ножках); ножки (чугун, растительный орнамент), техника исполнения (литьё), сиденье (брус деревянный); цвет (брус - белый цвет; ножки – черный цвет);	
		газонные ограждения: исторические габариты, местоположение, материал (металл), форма.	

V. Ограда по Приморскому пр.

№ п п	Видовая принадлежность предмета охраны	Предмет охраны	Фотофиксация
1	2	3	4
1	Объемно-пространственное решение:	Местоположение металлической ограды по южной и восточной границам территории объекта культурного наследия; исторический материал (металл), техника исполнения (ковка, сварка); рисунок–вертикальные стойки в виде пик, накладные композиции из гирлянд в верхней части оргады; металлические устои, квадратные в плане, с шарами на пьедесталах в завершении; двустворчатые металлические ворота техника исполнения (ковка, сварка), рисунок–вертикальные стойки в виде пик, накладные композиции из гирлянд в верхней части; две металлические одностворчатые калитки, исторический материал (металл), техника исполнения (ковка, сварка), рисунок–вертикальные стойки в виде пик, накладные композиции из гирлянд в верхней части.	

ПРАВИТЕЛЬСТВО САНКТ-ПЕТЕРБУРГА

КОМИТЕТ ПО ГОСУДАРСТВЕННОМУ КОНТРОЛЮ, ИСПОЛЬЗОВАНИЮ И ОХРАНЕ ПАМЯТНИКОВ ИСТОРИИ И КУЛЬТУРЫ

УТВЕРЖДАЮ:

Заместитель председателя Комитета по государственному контролю, использованию и охране памятников истории и культуры - начальник управления государственного учета объектов культурного наследия

_____ Г.Р. Аганова

М.П.

"27" июня 2014г

План границ территории объекта культурного наследия регионального значения

«Строгановский сад»

Санкт-Петербург, Ушаковская наб., между домами 9, корпус 1, литера А; 9, корпус 2 и 17/1, литеры А, В

Условные обозначения:

Граница территории объекта культурного наследия регионального значения

Объект культурного наследия регионального значения:

Парки, сады, скверы, бульвары, палисадники

Элементы гидросистемы

Экспликация:

1. Сад
2. Пруд

2. Описание границ территории объекта культурного наследия:

Граница территории объекта культурного наследия регионального значения проходит от юго-западной точки по нечетной стороне ул.Академика Крылова по поребрику, до юго-западного угла дома №17/1, литера А по Ушаковской набережной, далее вдоль фасада здания дома №17/1, литера А по Ушаковской набережной на юго-восток до юго-восточного угла дома №17/1, литера А по Ушаковской набережной, далее по восточному фасаду до северо-восточного угла этого здания, далее вдоль торца дома №17/1, литера А по Ушаковской набережной до поребрика асфальтированной дорожки, идущей вдоль дома №17/1, литера В по Ушаковской набережной, далее по поребрику асфальтированной дорожки до точки, находящейся в створе северо-западного угла дома №17/1, литера В по Ушаковской набережной, от нее под прямым углом к правому берегу Черной речки, оформленному гранитными берегоукреплениями, далее, поворачивая на юго-восток, по правому берегу Черной Речки до Строгановского моста и восточнее его, поворачивая на юго-запад вдоль асфальтированного проезда около территории дома №9, корп.3, литера А по Ушаковской набережной, далее, на юго-запад, по поребрику асфальтированного проезда, вдоль западного фасада дома №9 корп.2 по Ушаковской набережной, огибая дом №9 корп.1, литера А по Ушаковской набережной, до поребрика пешеходного тротуара Ушаковской набережной, далее, поворачивая на северо-запад, по границе газона до пересечения Ушаковской наб.с ул.Академика Крылова.

3. Координаты поворотных точек границ территории объекта культурного наследия:

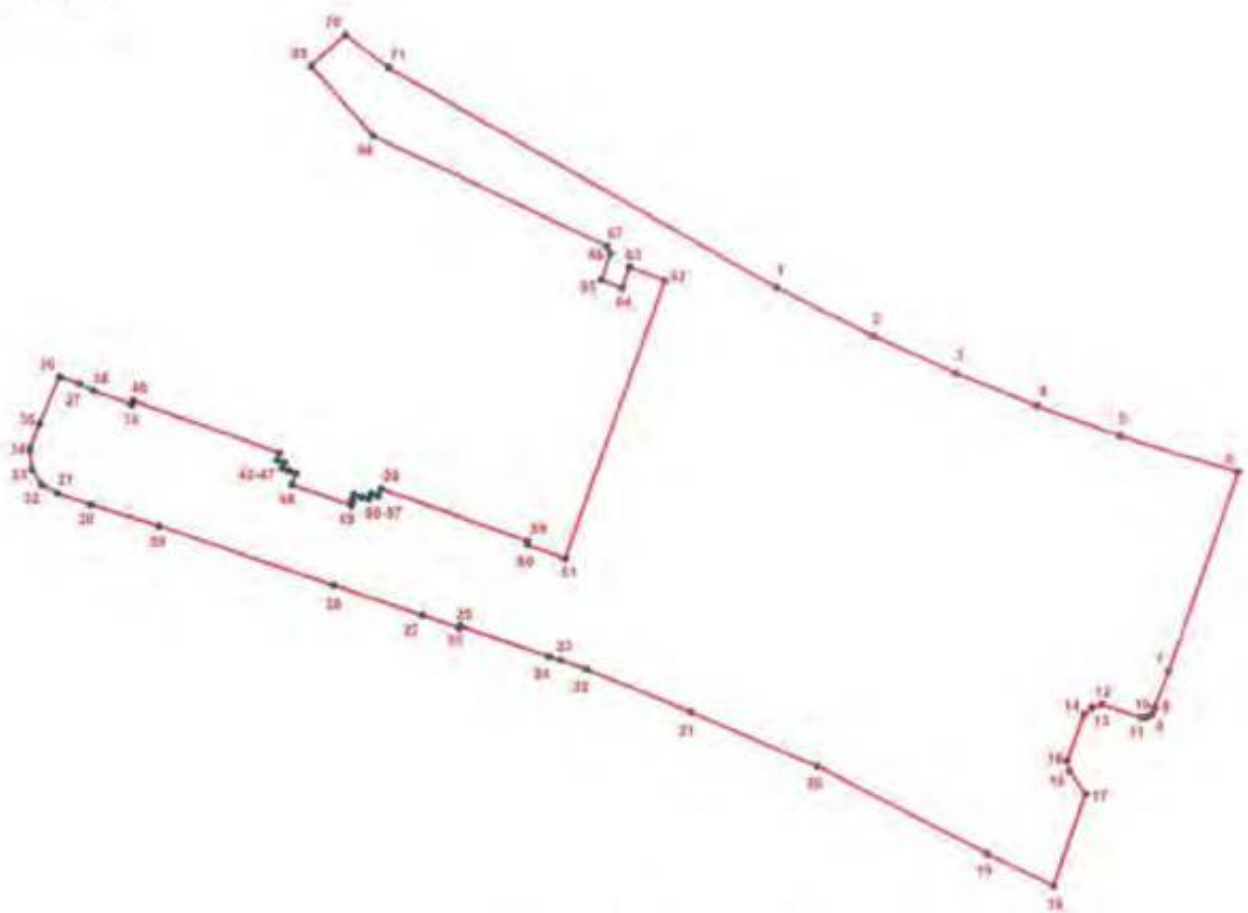

УСЛОВНЫЕ ОБОЗНАЧЕНИЯ

Граница территории объекта культурного наследия

1 Номер поворотной точки

Номер поворотной точки	Координаты поворотных точек в МСК (км)	
	X	Y
1	2	3
1.	99,7199182	113,1891490
2.	99,6992136	113,2306402
3.	99,6831230	113,2661858
4.	99,6687870	113,3013864
5.	99,6559821	113,3368462
6.	99,6404227	113,3878331
7.	99,5545905	113,3578233
8.	99,5390296	113,3516758
9.	99,5361538	113,3503256
10.	99,5348837	113,3479972
11.	99,5346721	113,3455630
12.	99,5403187	113,3289392
13.	99,5390754	113,3246972
14.	99,5360767	113,3212596
15.	99,5160731	113,3138726
16.	99,5115997	113,3147646
17.	99,5018516	113,3218235
18.	99,4620682	113,3078852
19.	99,4762854	113,2790583
20.	99,5136449	113,2062384
21.	99,5367946	113,1518036
22.	99,5552500	113,1068800
23.	99,5591100	113,0958800
24.	99,5607900	113,0909600
25.	99,5741900	113,0523400
26.	99,5732600	113,0520100
27.	99,5787500	113,0361300
28.	99,5914430	112,9982770
29.	99,6171880	112,9229437
30.	99,6263300	112,8934100
31.	99,6314100	112,8790300
32.	99,6349200	112,8725900
33.	99,6414300	112,8681500
34.	99,6504400	112,8673000
35.	99,6612500	112,8715200
36.	99,6811954	112,8800349
37.	99,6782800	112,8888900
38.	99,6753200	112,8946500
39.	99,6693700	112,9113600
40.	99,6709300	112,9119100
41.	99,6486600	112,9748700
42.	99,6454300	112,9737600
43.	99,6444000	112,9768400
44.	99,6418700	112,9759400
45.	99,6407700	112,9789900
46.	99,6405300	112,9789300
47.	99,6394500	112,9819200
48.	99,6348100	112,9801900

1	2	3
49.	99,6258100	113,0056200
50.	99,6276300	113,0062500
51.	99,6278400	113,0057800
52.	99,6306300	113,0068200
53.	99,6294100	113,0102200
54.	99,6296400	113,0103300
55.	99,6285300	113,0133600
56.	99,6310500	113,0143100
57.	99,6300000	113,0173500
58.	99,6331900	113,0185200
59.	99,6106200	113,0817900
60.	99,6090800	113,0812300
61.	99,6031900	113,0978700
62.	99,7228000	113,1410600
63.	99,7286800	113,1257700
64.	99,7195600	113,1225100
65.	99,7231113	113,1135363
66.	99,7345429	113,1175585
67.	99,7379301	113,1158649
68.	99,7853501	113,0155207
69.	99,8154110	112,9888469
70.	99,8289596	113,0034540
71.	99,8147760	113,0220833

4. Режим использования территории объекта культурного наследия:

Территория объекта культурного наследия используется с учетом требований действующего законодательства в сфере сохранения объектов культурного наследия.

1. Запрещается использовать территорию объекта культурного наследия:

- под склады и производства взрывчатых и огнеопасных материалов, материалов, загрязняющих объект культурного наследия, его территорию и водные объекты на его территории, а также материалов имеющих вредные парогазообразные и иные выделения;
- под устройство производств и лабораторий, связанных с неблагоприятным для объекта культурного наследия температурно-влажностным режимом и применением химически активных веществ;
- под хранение машин и механизмов, строительных и иных материалов без согласования с КГИОП;
- под устройство ремонтных мастерских; ремонт, хранение и стоянку транспортных средств без согласования с КГИОП.

2. Проектирование и проведение землеустроительных, земляных, строительных, мелиоративных, хозяйственных и иных работ на территории объекта культурного наследия запрещается, за исключением работ по сохранению данного объекта культурного наследия и (или) его территории, а также хозяйственной деятельности, не нарушающей целостности объекта культурного наследия и не создающей угрозы его повреждения, разрушения или уничтожения.

Работы по сохранению объекта культурного наследия производятся на основании письменного разрешения и задания на проведение указанных работ, выданных КГИОП, и в соответствии с документацией, согласованной с КГИОП.

Начальник отдела государственного
учета объектов культурного наследия
управления государственного учета
объектов культурного наследия КГИОП В.В. Воронин

Исп. В.А.Матвеева

ПРАВИТЕЛЬСТВО САНКТ-ПЕТЕРБУРГА

КОМИТЕТ ПО ГОСУДАРСТВЕННОМУ КОНТРОЛЮ, ИСПОЛЬЗОВАНИЮ И ОХРАНЕ ПАМЯТНИКОВ ИСТОРИИ И КУЛЬТУРЫ

Р А С П О Р Я Ж Е Н И Е

окуд

- 7 ИЮЛ 2014 — 10-369

О включении выявленного объекта культурного наследия в единый государственный реестр объектов культурного наследия (памятников истории и культуры) народов Российской Федерации

В соответствии с актом, составленным по результатам государственной историко-культурной экспертизы (рег. № 3-2825 от 02.04.2013), выполненной аттестованным государственным экспертом Иониди Э.Л., и с учетом решения рабочей группы Совета по сохранению культурного наследия при Правительстве Санкт-Петербурга от 19.04.2013 г.:

1. Включить в единый государственный реестр объектов культурного наследия (памятников истории и культуры) народов Российской Федерации (далее – реестр) в качестве объекта культурного наследия регионального значения следующий объект: «Строгановский сад», расположенный по адресу: Санкт-Петербург, Ушаковская наб., между домами 9, корпус 1, литера А; 9, корпус 2 и 17/1, литеры А, В.

2. Исключить из списка выявленных объектов культурного наследия, утвержденного приказом КГИОП от 20.02.2001 № 15, объект «Строгановский сад (планировка, ценные насаждения, пруд)», расположенный по адресу: Санкт-Петербург, Ушаковская наб., 67-73; Черной речки наб., б/N, числящийся под номером 1455 в указанном списке.

3. Заместителю председателя КГИОП - начальнику Управления государственного учета объектов культурного наследия обеспечить:

3.1. Направление копии настоящего распоряжения для официального опубликования.

3.2. Направление в Министерство культуры Российской Федерации заявления о регистрации в реестре объекта культурного наследия регионального значения «Строгановский сад» в срок 2 месяца со дня издания настоящего распоряжения.

3.3. Направление в Управление Федеральной службы государственной регистрации, кадастра и картографии по Санкт-Петербургу копии настоящего распоряжения.

3.4. Составление учетной документации на включаемый в реестр объект, указанный в пункте 1 настоящего распоряжения.

3.5. Уведомление лица, являющегося собственником объекта, указанного в пункте 1 настоящего распоряжения, о включении объекта в реестр в течение 30 дней со дня издания настоящего распоряжения.

4. Начальнику Управления популяризации и информационно-аналитического обеспечения охраны объектов культурного наследия обеспечить внесение соответствующих изменений в «Геоинформационную базу данных по объектам культурного наследия, границам и режимам зон охраны на территории Санкт-Петербурга».

5. Контроль за выполнением настоящего распоряжения возложить на заместителя председателя КГИОП – начальника Управления государственного учета объектов культурного наследия и начальника Управления популяризации и информационно-аналитического обеспечения охраны объектов культурного наследия по принадлежности вопросов.

И.о. председателя КГИОП А.Г. Леонтьев

ПРАВИТЕЛЬСТВО САНКТ-ПЕТЕРБУРГА

КОМИТЕТ ПО ГОСУДАРСТВЕННОМУ КОНТРОЛЮ, ИСПОЛЬЗОВАНИЮ И ОХРАНЕ ПАМЯТНИКОВ ИСТОРИИ И КУЛЬТУРЫ

Р А С П О Р Я Ж Е Н И Е

11 ИЮЛ 2019 № 07-19-246/19

Об утверждении охранного обязательства собственника или иного законного владельца объекта культурного наследия регионального значения «Строгановский сад», включенного в единый государственный реестр объектов культурного наследия (памятников истории и культуры) народов Российской Федерации

В соответствии с главой VIII Федерального закона от 25.06.2002 № 73-ФЗ «Об объектах культурного наследия (памятниках истории и культуры) народов Российской Федерации»:

1. Утвердить охранное обязательство собственника или иного законного владельца объекта культурного наследия регионального значения «Строгановский сад» (согласно приказу Министерства культуры Российской Федерации от 21.10.2015 № 11856-р: Санкт-Петербург, Приморский район, Ушаковская наб., между домами 9, корпус 1, литера А; 9, корпус 2 и 17/1, литеры А, В) (далее – объект), согласно приложению к настоящему распоряжению.

2. Начальнику Юридического управления - юрисконсульту КГИОП обеспечить регистрацию распоряжения и его передачу в необходимом числе копий в отдел обработки документированной информации Управления организационного обеспечения, популяризации и государственного учета объектов культурного наследия КГИОП в течение трех рабочих дней со дня его утверждения.

3. Начальнику отдела обработки документированной информации Управления организационного обеспечения, популяризации и государственного учета объектов культурного наследия КГИОП обеспечить направление копии распоряжения собственнику объекта, другим лицам, к обязанностям которых относится его исполнение, а также в орган, уполномоченный на ведение Единого государственного реестра недвижимости в порядке, установленном законодательством Российской Федерации, в течение двенадцати рабочих дней со дня передачи копий согласно пункту 2 распоряжения.

4. Начальнику отдела государственного учета объектов культурного наследия Управления организационного обеспечения, популяризации и государственного учета объектов культурного наследия КГИОП обеспечить направление распоряжения в Министерство культуры Российской Федерации для приобщения к учетному делу объекта.

5. Начальнику отдела координации и контроля Управления организационного обеспечения, популяризации и государственного учета объектов культурного наследия КГИОП обеспечить размещение распоряжения на сайте КГИОП в информационно-телекоммуникационной сети «Интернет» и в локальной компьютерной сети КГИОП.

6. Контроль за выполнением распоряжения остается за заместителем председателя КГИОП - начальником Управления организационного обеспечения, популяризации и государственного учета объектов культурного наследия.

Первый заместитель председателя КГИОП А. Г. Леонтьев

Приложение
к распоряжению КГИОП
от 1 ИЮЛ 2019 № 07-19-246/19

ОХРАННОЕ ОБЯЗАТЕЛЬСТВО СОБСТВЕННИКА ИЛИ ИНОГО ЗАКОННОГО ВЛАДЕЛЬЦА

объекта культурного наследия, включенного в единый государственный реестр объектов культурного наследия (памятников истории и культуры) народов Российской Федерации

"Строгановский сад"
(указать наименование объекта культурного наследия в соответствии с правовым актом о его принятии на государственную охрану)

регистрационный номер объекта культурного наследия в едином государственном реестре объектов культурного наследия (памятников истории и культуры) народов Российской Федерации:

7	8	1	5	2	0	2	9	6	8	2	0	0	0	5

Раздел 1. Данные об объекте культурного наследия, включенном в единый государственный реестр объектов культурного наследия (памятников истории и культуры) народов Российской Федерации

(заполняются в случае, предусмотренном п. 5 ст. 47.6 Федерального закона от 25.06.2002 N 73-ФЗ "Об объектах культурного наследия (памятниках истории и культуры) народов Российской Федерации")

Отметка о наличии или отсутствии паспорта объекта культурного наследия, включенного в единый государственный реестр объектов культурного наследия (памятников истории и культуры) народов Российской Федерации, в отношении которого утверждено охранное обязательство (далее - объект культурного наследия):

имеется [V] отсутствует [ ]
(нужное отметить знаком "V")

При наличии паспорта объекта культурного наследия он является неотъемлемой частью охранного обязательства.

При отсутствии паспорта объекта культурного наследия в охранное обязательство вносятся следующие сведения:

1. Сведения о наименовании объекта культурного наследия:

2. Сведения о времени возникновения или дате создания объекта культурного наследия, датах основных изменений (перестроек) данного объекта и (или) датах связанных с ним исторических событий:

3. Сведения о категории историко-культурного значения объекта культурного

наследия:

федерального ☐ регионального ☐ муниципального ☐ значения

(нужное отметить знаком "V")

4. Сведения о виде объекта культурного наследия:

памятник ☐ ансамбль ☐

(нужное отметить знаком "V")

5. Номер и дата принятия акта органа государственной власти о включении объекта культурного наследия в единый государственный реестр объектов культурного наследия (памятников истории и культуры) народов Российской Федерации:

6. Сведения о местонахождении объекта культурного наследия (адрес объекта или при его отсутствии описание местоположения объекта):

(Субъект Российской Федерации)

(населенный пункт)

улица д. корп./стр. помещение/квартира

иные сведения:

7. Сведения о границах территории объекта культурного наследия (для объектов археологического наследия прилагается графическое отражение границ на плане земельного участка, в границах которого он располагается):

8. Описание предмета охраны объекта культурного наследия:

9. Фотографическое (иное графическое) изображение объекта (на момент утверждения охранного обязательства):

Прилагается: изображений,

(указать количество)

согласно приложению № к настоящему охранному обязательству.

10. Сведения о наличии зон охраны данного объекта культурного наследия с указанием номера и даты принятия органом государственной власти акта об утверждении указанных зон либо информация о расположении данного объекта культурного наследия/земельного участка, в границах которого располагается объект археологического наследия, в границах зон охраны другого объекта культурного наследия:

11. Сведения о требованиях к осуществлению деятельности в границах территории объекта культурного наследия, включенного в единый государственный реестр объектов культурного наследия (памятников истории и культуры) народов Российской Федерации, об особом режиме использования земельного участка, в границах которого располагается объект археологического наследия, установленных статьей 5.1 Федерального закона от 25.06.2002 N 73-ФЗ "Об объектах культурного наследия (памятниках истории и культуры) народов Российской Федерации" (далее - Закон 73-ФЗ):

1) на территории памятника или ансамбля запрещаются строительство объектов капитального строительства и увеличение объемно-пространственных характеристик существующих на территории памятника или ансамбля объектов капитального строительства; проведение земляных, строительных, мелиоративных и иных работ, за исключением работ по сохранению объекта культурного наследия или его отдельных элементов, сохранению историко-градостроительной или природной среды объекта культурного наследия;

2) на территории памятника, ансамбля разрешается ведение хозяйственной деятельности, не противоречащей требованиям обеспечения сохранности объекта культурного наследия и позволяющей обеспечить функционирование объекта культурного наследия в современных условиях;

3) в случае нахождения памятника или ансамбля на территории достопримечательного места подлежат также выполнению требования и ограничения, установленные в соответствии со статьей 5.1 Закона 73-ФЗ, для осуществления хозяйственной деятельности на территории достопримечательного места;

4) особый режим использования земельного участка, в границах которого располагается объект археологического наследия, предусматривает возможность проведения археологических полевых работ в порядке, установленном Законом 73-ФЗ, земляных, строительных, мелиоративных, хозяйственных работ, указанных в статье 30 Закона 73-ФЗ работ по использованию лесов и иных работ при условии обеспечения сохранности объекта археологического наследия, а также обеспечения доступа граждан к указанному объекту.

12. Иные сведения, предусмотренные Законом 73-ФЗ:

Действие охранного обязательства прекращается со дня принятия Правительством Российской Федерации решения об исключении объекта культурного наследия из реестра.

Сведения о местонахождении объекта культурного наследия: - Санкт-Петербург, Ушаковская наб., между домами 9, корпус 1, литера А; 9, корпус 2 и 17/1, литеры А, В (согласно распоряжению КГИОП от 07.07.2014 № 10-369); - Санкт-Петербург, Приморский район, Ушаковская наб., между домами 9, корпус 1, литера А; 9, корпус 2 и 17/1, литеры А, В (согласно приказу Министерства культуры Российской Федерации от 21.10.2015 № 11856-р);

- Строгановский парк между Ушаковской наб. и Черной речкой (согласно закону Санкт-Петербурга "О зеленых насаждениях общего пользования" от 08.10.2007 № 430-85).

Раздел 2. Требования к сохранению объекта культурного наследия
(заполняется в соответствии со статьей 47.2 Закона 73-ФЗ)

13. Требования к сохранению объекта культурного наследия, включенного в единый государственный реестр объектов культурного наследия (памятников истории и культуры) народов Российской Федерации, предусматривают консервацию, ремонт, реставрацию объекта культурного наследия, приспособление объекта культурного наследия для современного использования либо сочетание указанных мер.

Состав (перечень) и сроки (периодичность) проведения работ по сохранению объекта культурного наследия, в отношении которого утверждено охранное обязательство, определяются соответствующим органом охраны объектов культурного наследия:

Комитет по государственному контролю, использованию и охране памятников истории и культуры Санкт-Петербурга (далее - КГИОП)

(указать наименование органа охраны объектов культурного наследия, утвердившего охранное обязательство)

на основании акта технического состояния объекта культурного наследия, составленного в порядке, установленном пунктом 2 статьи 47.2 Закона 73-ФЗ.

14. Лицо (лица), указанное (указанные) в пункте 11 статьи 47.6 Закона 73-ФЗ, обязано (обязаны) обеспечить финансирование и организацию проведения научно-исследовательских, изыскательских, проектных работ, консервации, ремонта, реставрации и иных работ, направленных на обеспечение физической сохранности объекта культурного наследия и сохранение предмета охраны объекта культурного наследия, в порядке, установленном Законом 73-ФЗ.

В случае обнаружения при проведении работ по сохранению объекта культурного наследия объектов, обладающих признаками объекта культурного наследия, в том числе объектов археологического наследия, собственник или иной законный владелец обязан незамедлительно приостановить работы и направить в течение трех рабочих дней со дня их обнаружения заявление в письменной форме об указанных объектах в региональный орган охраны объектов культурного наследия:

КГИОП

(указать наименование соответствующего регионального органа охраны объектов культурного наследия. В случае если охранное обязательство утверждено не данным органом охраны, указать его полное наименование и почтовый адрес)

Дальнейшее взаимодействие с региональным органом охраны объектов культурного наследия собственник или иной законный владелец объекта культурного наследия обязан осуществлять в порядке, установленном статьей 36 Закона 73-ФЗ.

15. Работы по сохранению объекта культурного наследия должны организовываться собственником или иным законным владельцем объекта культурного наследия в соответствии с порядком, предусмотренным статьей 45 Закона 73-ФЗ.

16. Собственник (иной законный владелец) земельного участка, в границах которого расположен объект археологического наследия, обязан:

обеспечивать неизменность внешнего облика;

сохранять целостность, структуру объекта археологического наследия;

организовывать и финансировать спасательные археологические полевые работы на данном объекте археологического наследия в случае, предусмотренном статьей 40, и в порядке, установленном статьей 45.1 Закона 73-ФЗ.

Раздел 3. Требования к содержанию объекта культурного наследия
(заполняется в соответствии со статьей 47.3 Закона 73-ФЗ)

17. При содержании и использовании объекта культурного наследия, включенного в единый государственный реестр объектов культурного наследия (памятников истории и культуры) народов Российской Федерации, в целях поддержания в надлежащем техническом состоянии без ухудшения физического состояния и (или) изменения предмета охраны данного объекта культурного наследия лица, указанные в пункте 11 статьи 47.6 Закона 73-ФЗ, обязаны:

1) осуществлять расходы на содержание объекта культурного наследия и поддержание его в надлежащем техническом, санитарном и противопожарном состоянии;

2) не проводить работы, изменяющие предмет охраны объекта культурного наследия либо ухудшающие условия, необходимые для сохранности объекта культурного наследия;

3) не проводить работы, изменяющие облик, объемно-планировочные и конструктивные решения и структуры, интерьер объекта культурного наследия в случае, если предмет охраны объекта культурного наследия не определен;

4) соблюдать установленные статьей 5.1 Закона 73-ФЗ требования к осуществлению деятельности в границах территории объекта культурного наследия, особый режим использования земельного участка, водного объекта или его части, в границах которых располагается объект археологического наследия;

5) не использовать объект культурного наследия (за исключением оборудованных с учетом требований противопожарной безопасности объектов культурного наследия, предназначенных либо предназначавшихся для осуществления и (или) обеспечения указанных ниже видов хозяйственной деятельности, и помещений для хранения предметов религиозного назначения, включая свечи и лампадное масло):

под склады и объекты производства взрывчатых и огнеопасных материалов, предметов и веществ, загрязняющих интерьер объекта культурного наследия, его фасад, территорию и водные объекты и (или) имеющих вредные парогазообразные и иные выделения;

под объекты производства, имеющие оборудование, оказывающее динамическое и вибрационное воздействие на конструкции объекта культурного наследия, независимо от мощности данного оборудования;

под объекты производства и лаборатории, связанные с неблагоприятным для объекта культурного наследия температурно-влажностным режимом и применением химически активных веществ;

6) незамедлительно извещать:

КГИОП

(указать наименование органа охраны объектов культурного наследия, утвердившего охранное обязательство)

обо всех известных ему повреждениях, авариях или об иных обстоятельствах, причинивших вред объекту культурного наследия, включая объект археологического наследия, земельному участку в границах территории объекта культурного наследия или угрожающих причинением такого вреда, и безотлагательно принимать меры по предотвращению дальнейшего разрушения, в том числе проводить противоаварийные работы в порядке, установленном для проведения работ по сохранению объекта культурного наследия;

7) не допускать ухудшения состояния территории объекта культурного наследия, включенного в единый государственный реестр объектов культурного наследия

(памятников истории и культуры) народов Российской Федерации, поддерживать территорию объекта культурного наследия в благоустроенном состоянии.

18. Собственник жилого помещения, являющегося объектом культурного наследия или частью такого объекта, обязан выполнять требования к сохранению объекта культурного наследия в части, предусматривающей обеспечение поддержания объекта культурного наследия или части объекта культурного наследия в надлежащем техническом состоянии без ухудшения физического состояния и изменения предмета охраны объекта культурного наследия.

19. В случае обнаружения при проведении работ на земельном участке в границах территории объекта культурного наследия объектов, либо на земельном участке, в границах которого располагается объект археологического наследия, объектов, обладающих признаками объекта культурного наследия, лица, указанные в пункте 11 статьи 47.6 Закона 73-ФЗ, осуществляют действия, предусмотренные подпунктом 2 пункта 3 статьи 47.2 Закона 73-ФЗ.

20. В случае если содержание или использование объекта культурного наследия, включенного в единый государственный реестр объектов культурного наследия (памятников истории и культуры) народов Российской Федерации, а также земельного участка, в границах которого располагается объект археологического наследия, может привести к ухудшению состояния данного объекта культурного наследия и (или) предмета охраны данного объекта культурного наследия, в предписании, направляемом

КГИОП

(указать наименование органа охраны объектов культурного наследия, утвердившего охранное обязательство)

собственнику или иному законному владельцу объекта культурного наследия, устанавливаются следующие требования:

1) к видам хозяйственной деятельности с использованием объекта культурного наследия, включенного в реестр, земельного участка, в границах которого располагается объект археологического наследия, либо к видам хозяйственной деятельности, оказывающим воздействие на указанные объекты, в том числе ограничение хозяйственной деятельности;

2) к использованию объекта культурного наследия, включенного в реестр, земельного участка, в границах которого располагается объект археологического наследия, при осуществлении хозяйственной деятельности, предусматривающие в том числе ограничение технических и иных параметров воздействия на объект культурного наследия;

3) к благоустройству в границах территории объекта культурного наследия, включенного в реестр, земельного участка, в границах которого располагается объект археологического наследия.

Раздел 4. Требования к обеспечению доступа граждан Российской Федерации, иностранных граждан и лиц без гражданства к объекту культурного наследия, включенному в реестр (заполняется в соответствии со статьей 47.4 Закона 73-ФЗ)

21. Условия доступа к объекту культурного наследия, включенному в реестр (периодичность, длительность и иные характеристики доступа), устанавливаются соответствующим органом охраны объектов культурного наследия, определенным пунктом 7 статьи 47.6 Закона 73-ФЗ, с учетом мнения собственника или иного законного владельца такого объекта, а также с учетом вида объекта культурного наследия, включенного в реестр, категории его историко-культурного значения, предмета охраны, физического состояния объекта культурного наследия, требований к его сохранению, характера современного использования данного объекта культурного наследия, включенного в реестр.

Условия доступа к объектам культурного наследия, включенным в реестр,

используемым в качестве жилых помещений, а также к объектам культурного наследия религиозного назначения, включенным в реестр, устанавливаются соответствующим органом охраны объектов культурного наследия по согласованию с собственниками или иными законными владельцами этих объектов культурного наследия.

При определении условий доступа к памятникам или ансамблям религиозного назначения учитываются требования к внешнему виду и поведению лиц, находящихся в границах территорий указанных объектов культурного наследия религиозного назначения, соответствующие внутренним установлениям религиозной организации, если такие установления не противоречат законодательству Российской Федерации.

В случае, если интерьер объекта культурного наследия не относится к предмету охраны объекта культурного наследия, требование к обеспечению доступа во внутренние помещения объекта культурного наследия, включенного в реестр, не может быть установлено.

Условия доступа к объектам культурного наследия, расположенным на территории Российской Федерации и предоставленным в соответствии с международными договорами Российской Федерации дипломатическим представительствам и консульским учреждениям иностранных государств в Российской Федерации, международным организациям, а также к объектам культурного наследия, находящимся в собственности иностранных государств и международных организаций, устанавливаются в соответствии с международными договорами Российской Федерации.

Физические и юридические лица, проводящие археологические полевые работы, имеют право доступа к объектам археологического наследия, археологические полевые работы на которых предусмотрены разрешением (открытым листом) на проведение археологических полевых работ. Физическим и юридическим лицам, проводящим археологические полевые работы, в целях проведения указанных работ собственниками и (или) пользователями земельных участков, в границах которых расположены объекты археологического наследия, должен быть обеспечен доступ к земельным участкам, участкам водных объектов, участкам лесного фонда, на территорию, определенную разрешением (открытым листом) на проведение археологических полевых работ.

Обеспечить доступ гражданам Российской Федерации, иностранным гражданам и лицам без гражданства в соответствии с внутренним распорядком, установленным собственником или иным законным владельцем объекта культурного наследия.

Доступ на территорию объекта культурного наследия разрешается в период, предусмотренный Правилами охраны и использования территорий зеленых насаждений общего пользования.

Раздел 5. Требования к размещению наружной рекламы на объектах культурного наследия, их территориях (заполняется в случаях, определенных подпунктом 4 пункта 2 статьи 47.6 Закона 73-ФЗ)

22. Требования к размещению наружной рекламы:

Не допускается распространение наружной рекламы на объектах культурного наследия, включенных в единый государственный реестр объектов культурного наследия (памятников истории и культуры) народов Российской Федерации, а также на их территориях, за исключением достопримечательных мест.

Запрет или ограничение распространения наружной рекламы на объектах культурного наследия, находящихся в границах достопримечательного места и включенных в единый государственный реестр объектов культурного наследия (памятников истории и культуры) народов Российской Федерации, а также требования к ее распространению устанавливаются соответствующим органом охраны объектов культурного наследия, определенным пунктом 7 статьи 47.6 Закона 73-ФЗ, и вносятся в правила землепользования и застройки, разработанные в соответствии с Градостроительным кодексом Российской Федерации.

Указанные требования не применяются в отношении распространения на объектах

культурного наследия, их территориях наружной рекламы, содержащей исключительно информацию о проведении на объектах культурного наследия, их территориях театрально-зрелищных, культурно-просветительных и зрелищно-развлекательных мероприятий или исключительно информацию об указанных мероприятиях с одновременным упоминанием об определенном лице как о спонсоре конкретного мероприятия при условии, если такому упоминанию отведено не более чем десять процентов рекламной площади (пространства). В таком случае актом соответствующего органа охраны объектов культурного наследия устанавливаются требования к размещению наружной рекламы на данном объекте культурного наследия (либо его территории), включая место (места) ее возможного размещения, требования к внешнему виду, цветовым решениям, способам крепления.

Раздел 6. Иные обязанности лица (лиц), указанного (указанных) в пункте 11 статьи 47.6 Федерального закона от 25.06.2002 N 73-ФЗ "Об объектах культурного наследия (памятниках истории и культуры) народов Российской Федерации"

23. Для лица (лиц), указанного (указанных) в пункте 11 статьи 47.6 Закона 73-ФЗ, устанавливаются обязанности:

1) по финансированию мероприятий, обеспечивающих выполнение требований в отношении объекта культурного наследия, включенного в реестр, установленных статьями 47.2 - 47.4 Закона 73-ФЗ;

2) по соблюдению требований к осуществлению деятельности в границах территории объекта культурного наследия, включенного в реестр, либо особого режима использования земельного участка, в границах которого располагается объект археологического наследия, установленных статьей 5.1 Закона 73-ФЗ.

24. Собственник, иной законный владелец, пользователи объекта культурного наследия, земельного участка, в границах которого располагается объект археологического наследия (в случае, указанном в пункте 11 статьи 47.6 Закона 73-ФЗ), а также все лица, привлеченные ими к проведению работ по сохранению (содержанию) объекта культурного наследия, обязаны соблюдать требования, запреты и ограничения, установленные законодательством об охране объектов культурного наследия.

25. Дополнительные требования в отношении объекта культурного наследия:

1) Выполнить работы по сохранению объекта культурного наследия, определенные КГИОП на основании акта технического состояния объекта культурного наследия, составленного в порядке, установленном пунктом 2 статьи 47.2 Закона 73-ФЗ:

NN Пп	Наименование работ	Сроки выполнения	Примечание
1.	На основании задания и разрешения КГИОП выполнить работы по ремонту объекта культурного наследия.	В течение 36 месяцев со дня утверждения охранного обязательства актом КГИОП	-
2.	Провести работы по приспособлению для современного использования части объекта культурного наследия регионального значения "Строгановский сад" площадью 418 кв.м, кадастровый номер 78:34:0004019:1, расположенного по адресу: Санкт-Петербург, Ушаковская набережная, дом 15,	В срок до 27.12.2020 г.	На основании решения Арбитражного суда города Санкт-Петербурга и Ленинградской области от 26.11.2018 № А56-118820/2018

	лит. А, на основании письменного задания и разрешения КГИОП.		
3.	В установленном порядке обеспечить установку на объекте культурного наследия информационных надписей и обозначений.	В течение 36 месяцев со дня утверждения охранного обязательства актом КГИОП	-

2) Осуществлять размещение дополнительного оборудования и дополнительных элементов, переоборудование и переустройство на объекте культурного наследия, его территории, в соответствии с порядком, установленным законодательством Российской Федерации и Санкт-Петербурга, предусматривающим получение согласования с КГИОП.

3) Не допускать уничтожения или повреждения объекта культурного наследия, а также действий, создающих угрозу уничтожения, повреждения объекта культурного наследия или причинения ему иного вреда.

4) Обеспечивать условия, препятствующие уничтожению, повреждению объекта культурного наследия или его территории со стороны третьих лиц, не являющихся собственником (законным владельцем) объекта культурного наследия или его части.

5) Проводить обследование технического состояния объекта культурного наследия и территории не реже одного раза в пять лет.

Выводы и рекомендации обследований представлять в КГИОП на согласование.

6) Исполнять требования предписаний КГИОП об устранении нарушений законодательства в области сохранения и использования объекта культурного наследия и обеспечении сохранности объекта культурного наследия в установленные в них сроки.

7) В установленном порядке обеспечивать установку на объекте культурного наследия информационных надписей и обозначений, обеспечивая их содержание, а также ремонт и восстановление в случае выявления повреждения или утраты.

8) Безвозмездно предоставлять должностным лицам КГИОП информацию и документы по вопросам охраны объекта культурного наследия (в том числе, касающуюся вопросов обеспечения сохранности и содержания объекта культурного наследия и его территории).

9) Обеспечить условия соответствия объекта культурного наследия требованиям пожарной безопасности в соответствии с действующим законодательством исходя из требований по сохранению облика, интерьера и предмета охраны объекта культурного наследия, в том числе при необходимости обеспечить разработку специальных технических условий, отражающих специфику обеспечения их пожарной безопасности и содержащих комплекс необходимых инженерно-технических и организационных мероприятий по обеспечению пожарной безопасности.

10) Собственник (иной законный владелец) объекта культурного наследия обязан беспрепятственно по предъявлению служебного удостоверения и копии приказа (распоряжения) руководителя (заместителя руководителя) КГИОП о назначении проверки, либо задания КГИОП обеспечивать доступ должностных лиц КГИОП, уполномоченных на осуществление государственного надзора за состоянием, содержанием, сохранением, использованием, популяризацией и государственной охраной объектов культурного наследия к объекту культурного наследия, для посещения и обследования используемых указанными лицами при осуществлении хозяйственной и иной деятельности территории, зданий, производственных, хозяйственных и иных нежилых помещений, строений, сооружений, являющихся объектами культурного наследия либо находящиеся в зонах охраны таких объектов, земельных участков, на которых такие объекты расположены либо которые находятся в зонах охраны таких объектов, а с согласия собственников жилые помещения, являющиеся объектами культурного наследия, в целях проведения исследований, испытаний, измерений, расследований, экспертизы и других мероприятий по контролю.

11) Направлять в КГИОП, ежегодно в срок не позднее 1 июля года, следующего за отчетным, уведомление о выполнении требований охранного обязательства.

12) Учреждениям и организациям, предоставляющим услуги населению, выполнять в соответствии с законодательством Российской Федерации требования по обеспечению доступа к объекту культурного наследия инвалидов, которые включают, в том числе, следующие условия доступности объектов культурного наследия для инвалидов:

1. обеспечение возможности самостоятельного передвижения по территории объекта культурного наследия, обеспечение возможности входа и выхода из объекта культурного наследия, в том числе с использованием кресел-колясок, специальных подъемных устройств, возможности кратковременного отдыха в сидячем положении при нахождении на объекте культурного наследия, а также надлежащее размещение оборудования и носителей информации, используемых для обеспечения доступности объектов для инвалидов с учетом ограничений их жизнедеятельности;
2. дублирование текстовых сообщений голосовыми сообщениями, оснащение объекта культурного наследия знаками, выполненными рельефно-точечным шрифтом Брайля;
3. сопровождение инвалидов, имеющих стойкие расстройства функции зрения и самостоятельного передвижения;
4. обеспечение условий для ознакомления с надписями, знаками и иной текстовой и графической информацией, допуск тифлосурдопереводчика;
5. допуск собаки-проводника при наличии документа, подтверждающего специальное обучение собаки-проводника, выдаваемого в установленном порядке;
6. дублирование голосовой информации текстовой информацией, надписями и (или) световыми сигналами, допуск сурдопереводчика;
7. оказание помощи инвалидам в преодолении барьеров, мешающих ознакомлению с объектами культурного наследия (памятниками истории и культуры) народов Российской Федерации наравне с другими лицами.

Объем и содержание мер, обеспечивающих доступность для инвалидов объектов культурного наследия, определяется собственником (пользователем) объекта культурного наследия с учетом установленного порядка.

В целях обеспечения сохранности объекта культурного наследия в его исторической среде нормы установленного порядка применяются с учетом требований по сохранению объекта культурного наследия, предусмотренных Законом 73-ФЗ.

В случаях, когда обеспечение доступности для инвалидов объекта культурного наследия невозможно или может препятствовать соблюдению требований, обеспечивающих состояние сохранности и сохранение объекта культурного наследия, привести к изменению его особенностей, составляющих предмет охраны, собственником (пользователем) объекта культурного наследия предусматривается доступность объекта культурного наследия в дистанционном режиме посредством создания и развития в информационно-телекоммуникационной сети «Интернет» интернет-ресурса об объекте культурного наследия и обеспечения доступа к нему инвалидов, в том числе создание и адаптация интернет-ресурса для слабовидящих.

Приложение:

1. Паспорт объекта культурного наследия регионального значения "Строгановский сад" от 14.03.2019.
2. Границы и режим использования территории объекта культурного наследия регионального значения «Строгановский сад», утвержденный распоряжением КГИОП от 22.06.2014.
3. Предмет охраны объекта культурного наследия регионального значения "Строгановский сад", утвержденные распоряжением КГИОП от 21.10.2014 № 10-656.
4. Фотографическое изображение объекта культурного наследия регионального значения "Строгановский сад".

Утверждено
приказом Министерства культуры
Российской Федерации
от 2 июля 2015 г. № 1906

Экземпляр № 1

781520296820005

Регистрационный номер объекта культурного наследия в едином государственном реестре объектов культурного наследия (памятников истории и культуры) народов Российской Федерации

ПАСПОРТ
ОБЪЕКТА КУЛЬТУРНОГО НАСЛЕДИЯ

Фотографическое изображение объекта культурного наследия, за исключением отдельных объектов археологического наследия, фотографическое изображение которых вносится на основании решения соответствующего органа охраны объектов культурного наследия

12.03.2019

Дата съемки (число,месяц,год)

1. Сведения о наименовании объекта культурного наследия

Строгановский сад

2. Сведения о времени возникновения или дате создания объекта культурного наследия, датах основных изменений (перестроек) данного объекта и (или) датах связанных с ним исторических событий

1750-е гг., 1790-е гг., II-я половина XIX в., 1950-е гг.

3. Сведения о категории историко-культурного значения объекта культурного наследия

Федерального значения	Регионального значения	Местного (муниципального значения)
	+	

4. Сведения о виде объекта культурного наследия

Памятник	Ансамбль	Достопримечательное место
	+	

5. Номер и дата принятия органом государственной власти решения о включении объекта культурного наследия в единый государственный реестр объектов культурного наследия (памятников истории и культуры) народов Российской Федерации

- Распоряжение КГИОП "О включении выявленного объекта культурного наследия в единый государственный реестр объектов культурного наследия (памятников истории и культуры) народов Российской Федерации" № 10-369 от 07.07.2014 г.

6. Сведения о местонахождении объекта культурного наследия (адрес объекта или при его отсутствии описание местоположения объекта)

город Санкт-Петербург, Приморский район, Ушаковская наб., между домами 9, корпус 1, литера А; 9, корпус 2 и 17/1, литеры А, В

7. Сведения о границах территории объекта культурного наследия, включенного в единый государственный реестр объектов культурного наследия (памятников истории и культуры) народов Российской Федерации

- План границ территории № б/н от 27.07.2014 г.

8. Описание предмета охраны объекта культурного наследия

Объемно-пространственное и планировочное решение, рельеф: местоположение границ территории, конфигурация участка, соотношение открытых участков и территорий с крупными старовозрастными насаждениями; визуальные связи с Лопухинским садом, садом Каменноостровского дворца, группой островов дельты р. Невы; исторические садово-парковые набивные дорожки из гранитных высевок розового цвета на щебеночном основании, их трассировка и габариты. Гидросистема и гидротехнические сооружения: Элементы гидросистемы (пруд): пруд конца XVIII века, конфигурация и габариты, историческая система берегоукрепления пруда в виде булыжного и дернового откосов. Насаждения: ценный старовозрастной древостой (липа мелколистная, дуб черешчатый, ива белая, лиственница сибирская).

- Распоряжение КГИОП "Об определении предмета охраны объекта культурного наследия регионального значения "Строгановский сад" № 10-656 от 21.10.2014 г.

9. Сведения о наличии зон охраны данного объекта культурного наследия с указанием номера и даты принятия органом государственной власти акта об утверждении указанных зон либо информация о расположении данного объекта культурного наследия в границах зон охраны иного объекта культурного наследия

- Закон Санкт-Петербурга «О границах объединенных зон охраны объектов культурного наследия, расположенных на территории Санкт-Петербурга, режимах использования земель и требованиях к градостроительным регламентам в границах указанных зон» № 820-7 от 19.01.2009 г.

Всего в паспорте листов **3**

Уполномоченное должностное лицо органа охраны объектов культурного наследия

Заместитель председателя - начальник Управления организационного обеспечения, популяризации и государственного учета объектов культурного наследия		Г.Р. Аганова
должность	подпись	инициалы, фамилия

М.П.

14.05.2019

Дата оформления паспорта
(число, месяц, год)

Приложение №2
к охранному обязательству

План границ территорр объекта культурного наследия
регионального значения
"Строгановский сад"

Санкт-Петербург,Ушаковская наб., между домами 9, корпус 1, литера А;
9, корпус 2 и 17/1, литеры А,В

Условные обозначения:

Граница территории объекта культурного наследия регионального значения

Объект культурного наследия регионального значения

Парки, сады, скверы, бульвары, палисадники

Элементы гидросистемы

Экспликация:

1. Сад
2. Пруд

2. Описание границ территории объекта культурного наследия:

Граница территории объекта культурного наследия регионального значения проходит от юго-западной точки по нечетной стороне ул.Академика Крылова по поребрику, до юго-западного угла дома №17/1, литера А по Ушаковской набережной, далее вдоль фасада здания дома №17/1, литера А по Ушаковской набережной на юго-восток до юго-восточного угла дома №17/1, литера А по Ушаковской набережной, далее по восточному фасаду до северо-восточного угла этого здания, далее вдоль торца дома №17/1, литера А по Ушаковской набережной до поребрика асфальтированной дорожки, идущей вдоль дома №17/1, литера В по Ушаковской набережной, далее по поребрику асфальтированной дорожки до точки, находящейся в створе северо-западного угла дома №17/1, литера В по Ушаковской набережной, от нее под прямым углом к правому берегу Черной речки, оформленному гранитными берегоукреплениями, далее, поворачивая на юго-восток, по правому берегу Черной Речки до Строгановского моста и восточнее его, поворачивая на юго-запад вдоль асфальтированного проезда около территории дома №9, корп.3, литера А по Ушаковской набережной, далее, на юго-запад, по поребрику асфальтированного проезда, вдоль западного фасада дома №9 корп.2 по Ушаковской набережной, огибая дом №9 корп.1, литера А по Ушаковской набережной, до поребрика пешеходного тротуара Ушаковской набережной, далее, поворачивая на северо-запад, по границе газона до пересечения Ушаковской наб.с ул.Академика Крылова.

3. Координаты поворотных точек границ территории объекта культурного наследия:

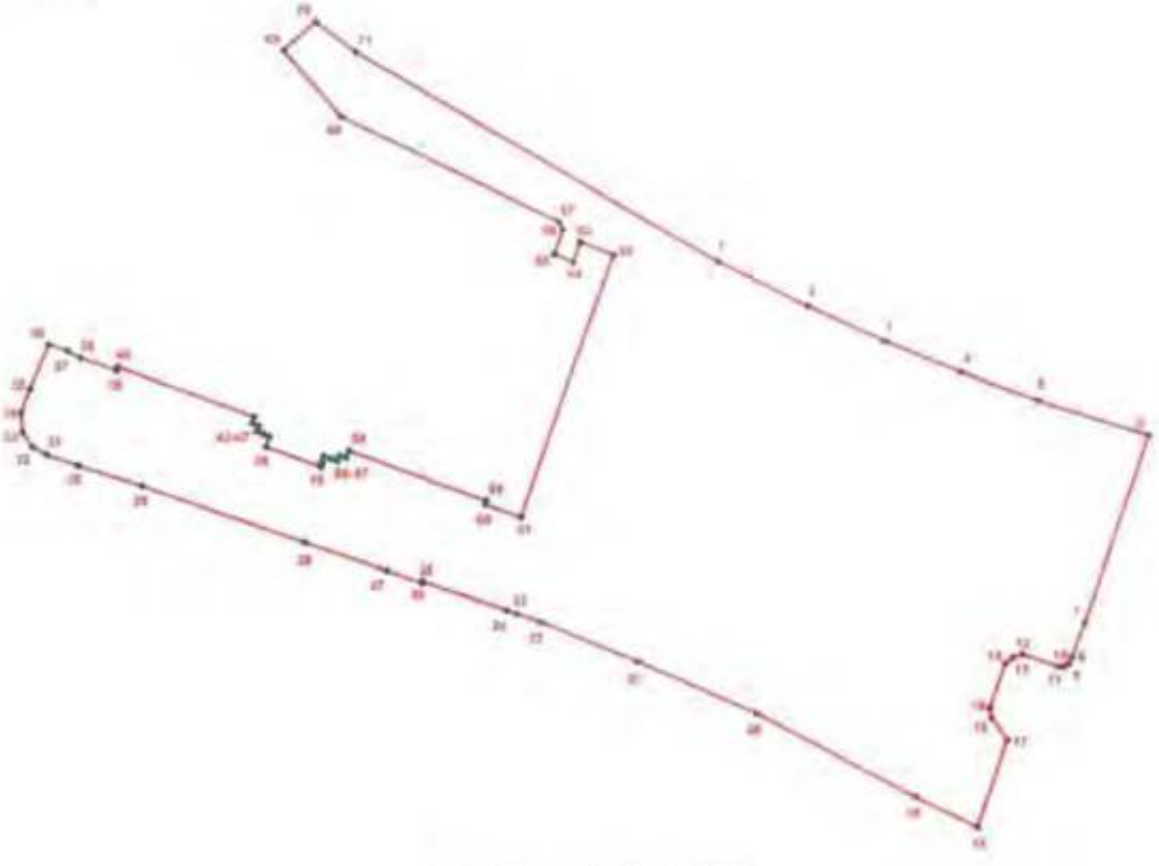

УСЛОВНЫЕ ОБОЗНАЧЕНИЯ

Граница территории объекта культурного наследия

1 Номер поворотной точки

Номер поворотной точки	Координаты поворотных точек в МСК (км)	
	X	Y
1	2	3
1.	99,7199182	113,1891490
2.	99,6992136	113,2306402
3.	99,6831230	113,2661858
4.	99,6687870	113,3013864
5.	99,6559821	113,3368462
6.	99,6404227	113,3878331
7.	99,5545905	113,3578233
8.	99,5390296	113,3516758
9.	99,5361538	113,3503256
10.	99,5348837	113,3479972
11.	99,5346721	113,3455630
12.	99,5403187	113,3289392
13.	99,5390754	113,3246972
14.	99,5360767	113,3212596
15.	99,5160731	113,3138726
16.	99,5115997	113,3147646
17.	99,5018516	113,3218235
18.	99,4620682	113,3078852
19.	99,4762854	113,2790583
20.	99,5136449	113,2062384
21.	99,5367946	113,1518036
22.	99,5552500	113,1068800
23.	99,5591100	113,0958800
24.	99,5607900	113,0909600
25.	99,5741900	113,0523400
26.	99,5732600	113,0520100
27.	99,5787500	113,0361300
28.	99,5914430	112,9982770
29.	99,6171880	112,9229437
30.	99,6263300	112,8934100
31.	99,6314100	112,8790300
32.	99,6349200	112,8725900
33.	99,6414300	112,8681500
34.	99,6504400	112,8673000
35.	99,6612500	112,8715200
36.	99,6811954	112,8800349
37.	99,6782800	112,8888900
38.	99,6753200	112,8946500
39.	99,6693700	112,9113600
40.	99,6709300	112,9119100
41.	99,6486600	112,9748700
42.	99,6454300	112,9737600
43.	99,6444000	112,9768400
44.	99,6418700	112,9759400
45.	99,6407700	112,9789900
46.	99,6405300	112,9789300
47.	99,6394500	112,9819200
48.	99,6348100	112,9801900

1	2	3
49.	99,6258100	113,0056200
50.	99,6276300	113,0062500
51.	99,6278400	113,0057800
52.	99,6306300	113,0068200
53.	99,6294100	113,0102200
54.	99,6296400	113,0103300
55.	99,6285300	113,0133600
56.	99,6310500	113,0143100
57.	99,6300000	113,0173500
58.	99,6331900	113,0185200
59.	99,6106200	113,0817900
60.	99,6090800	113,0812300
61.	99,6031900	113,0978700
62.	99,7228000	113,1410600
63.	99,7286800	113,1257700
64.	99,7195600	113,1225100
65.	99,7231113	113,1135363
66.	99,7345429	113,1175585
67.	99,7379301	113,1158649
68.	99,7853501	113,0155207
69.	99,8154110	112,9888469
70.	99,8289596	113,0034540
71.	99,8147760	113,0220833

4. Режим использования территории объекта культурного наследия:

Территория объекта культурного наследия используется с учетом требований действующего законодательства в сфере сохранения объектов культурного наследия.

1. Запрещается использовать территорию объекта культурного наследия:

- под склады и производства взрывчатых и огнеопасных материалов, материалов, загрязняющих объект культурного наследия, его территорию и водные объекты на его территории, а также материалов имеющих вредные парогазообразные и иные выделения;
- под устройство производств и лабораторий, связанных с неблагоприятным для объекта культурного наследия температурно-влажностным режимом и применением химически активных веществ;
- под хранение машин и механизмов, строительных и иных материалов без согласования с КГИОП;
- под устройство ремонтных мастерских; ремонт, хранение и стоянку транспортных средств без согласования с КГИОП.

2. Проектирование и проведение землеустроительных, земляных, строительных, мелиоративных, хозяйственных и иных работ на территории объекта культурного наследия запрещается, за исключением работ по сохранению данного объекта культурного наследия и (или) его территории, а также хозяйственной деятельности, не нарушающей целостности объекта культурного наследия и не создающей угрозы его повреждения, разрушения или уничтожения.

Работы по сохранению объекта культурного наследия производятся на основании письменного разрешения и задания на проведение указанных работ, выданных КГИОП, и в соответствии с документацией, согласованной с КГИОП.

Приложение № 3
к охранному обязательству

Предмет охраны
объекта культурного наследия регионального значения
«Строгановский сад»,
расположенного по адресу:
Санкт-Петербург, Приморский район,
Ушаковская наб., между домами 9, корпус 1, литера А; 9, корпус 2 и 17/1, литеры А, В.

№ п/п	Видовая принадлежность предмета охраны	Предмет охраны	Фотофиксация
1	2	3	4
1	Объемно-пространственное и планировочное решение, рельеф:	местоположение границ территории; конфигурация участка; исторической планировки: соотношение открытых участков и территорий с крупными старо возрастными зелеными насаждениями; визуальные связи с Лопухинским садом, садом Каменноостровского дворца, группой островов дельты р. Невы:	
		исторические садово-парковые набивные дорожки из гранитных высевок розового цвета на щебеночном основании, их трассировка и габариты;	

2	Гидросистема и гидротехнические сооружения:	элементы гидросистемы (пруд); пруд конца XVIII века: конфигурация и габариты; исторический тип берегоукрепления пруда, в виде булыжного и дернового откосов;	
3	Насаждения:	ценный старовозрастный древостой (липа мелколистная, дуб черешчатый, ива белая, лиственница сибирская).	

Приложение № 4
к охранному обязательству

Фотографическое изображение объекта культурного наследия регионального значения
«Строгановский сад»,
(согласно приказу Министерства культуры Российской Федерации от 21.10.2015 № 11856-р:
Санкт-Петербург, Приморский район, Ушаковская наб., между домами 9, корпус 1, литера А;
9, корпус 2 и 17/1, литеры А, В).

1.Южная часть сада. Аллея.

2. Северная часть сада. Набережная р. Черной.

3. Вид на северо-западную часть сада.

4. Пруд в северо-восточной части сада.

5. Центральная часть сада.

6. Центральная часть сада.

7. Юго-западная часть сада.

ПРАВИТЕЛЬСТВО САНКТ-ПЕТЕРБУРГА

КОМИТЕТ ПО ГОСУДАРСТВЕННОМУ КОНТРОЛЮ, ИСПОЛЬЗОВАНИЮ И ОХРАНЕ ПАМЯТНИКОВ ИСТОРИИ И КУЛЬТУРЫ

Р А С П О Р Я Ж Е Н И Е

ОКУД

21 ОКТ 2014 № 10-656

Об определении предмета охраны объекта культурного наследия регионального значения «Строгановский сад»

1. Определить предмет охраны объекта культурного наследия регионального значения «Строгановский сад», расположенный по адресу: Санкт-Петербург, Приморский район, Ушаковская наб., между домами 9, корпус 1, литера А; 9, корпус 2 и 17/1, литеры А, В, согласно приложению к настоящему распоряжению.

2. Начальнику отдела государственного учета объектов культурного наследия обеспечить размещение настоящего распоряжения в электронной форме в локальной компьютерной сети.

3 Контроль за выполнением настоящего распоряжения остается за заместителем председателя КГИОП – начальником управления государственного учета объектов культурного наследия.

Заместитель председателя КГИОП –
начальник управления государственного
учета объектов культурного наследия Г.Р. Аганова

Приложение к распоряжению КГИОП

от 21 ОКТ 2014 № 10-656

Предмет охраны
объекта культурного наследия регионального значения
«Строгановский сад»,
расположенного по адресу:
Санкт-Петербург, Приморский район,
Ушаковская наб., между домами 9, корпус 1, литера А; 9, корпус 2 и 17/1, литеры А, В.

№ п/п	Видовая принадлежность предмета охраны	Предмет охраны	Фотофиксация
1	2	3	4
1	Объемно-пространственное и планировочное решение, рельеф:	местоположение границ территории; конфигурация участка; исторической планировки: соотношение открытых участков и территорий с крупными старо возрастными зелеными насаждениями; визуальные связи с Лопухинским садом, садом Каменноостровского дворца, группой островов дельты р. Невы;	
		исторические садово-парковые набивные дорожки из гранитных высевок розового цвета на щебеночном основании, их трассировка и габариты;	

2	Гидросистема и гидротехнические сооружения:	элементы гидросистемы (пруд); пруд конца XVIII века: конфигурация и габариты; исторический тип берегоукрепления пруда, в виде булыжного и дернового откосов;	
3	Насаждения:	ценный старовозрастный древостой (липа мелколистная, дуб черешчатый, ива белая, лиственница сибирская).	

ПРАВИТЕЛЬСТВО САНКТ-ПЕТЕРБУРГА

КОМИТЕТ ПО ГОСУДАРСТВЕННОМУ КОНТРОЛЮ, ИСПОЛЬЗОВАНИЮ И ОХРАНЕ ПАМЯТНИКОВ ИСТОРИИ И КУЛЬТУРЫ

Р А С П О Р Я Ж Е Н И Е

ОКУД

05.07.2017 № 344-р

О включении выявленного объекта культурного наследия в единый государственный реестр объектов культурного наследия (памятников истории и культуры) народов Российской Федерации в качестве объекта культурного наследия регионального значения «Особняк Н.Н.Струка», об утверждении границ и режима использования территории объекта культурного наследия

В соответствии с подпунктом 12 статьи 9.2, статьей 18 Федерального закона от 25.06.2002 №73-ФЗ «Об объектах культурного наследия (памятниках истории и культуры) народов Российской Федерации», пунктом 3.1 Положения о Комитете по государственному контролю, использованию и охране памятников истории и культуры, утвержденного постановлением Правительства Санкт-Петербурга от 28.04.2004 № 651, на основании акта, составленного по результатам государственной историко-культурной экспертизы (рег. КГИОП от 24.12.2014 №3-10077/1), с учетом решения рабочей группы Совета по сохранению культурного наследия при Правительстве Санкт-Петербурга от 09.07.2015:

1. Включить в единый государственный реестр объектов культурного наследия (памятников истории и культуры) народов Российской Федерации (далее - реестр) в качестве объекта культурного наследия регионального значения ансамбль «Особняк Н.Н.Струка», расположенный по адресу: Санкт-Петербург, Красногвардейский переулок, дом 23, литера Д, в составе:

1) «Особняк», 2-я половина XIX в. (до 1883г.), 1899г., архитектор Ф.К. фон Пирвиц; 1911г., архитектор А.Г.Беме, (Красногвардейский переулок, дом 23, литера Д);

2) «Сад», 2-я половина XIX в. (до 1883г.), (Красногвардейский переулок, дом 23);

3) «Ограда», 2-я половина XIX – нач. XX вв. (Красногвардейский переулок, дом 23).

2. Исключить из Списка вновь выявленных объектов, представляющих историческую, научную, художественную или иную культурную ценность, утвержденного приказом КГИОП от 20.02.2001 № 15, объект «Особняк Н.Н.Струка», расположенный по адресу:

Санкт-Петербург, Красногвардейский переулок, 23, числящийся под номером 1439.1 в указанном списке.

3. Утвердить:

3.1. Границы территории объекта культурного наследия регионального значения «Особняк Н.Н.Струка», расположенного по адресу: Санкт-Петербург, Красногвардейский переулок, дом 23, литера Д, согласно приложению №1 к распоряжению.

3.2. Режим использования территории объекта культурного наследия регионального значения «Особняк Н.Н.Струка», расположенного по адресу: Санкт-Петербург, Красногвардейский переулок, дом 23, литера Д, согласно приложению №2 к распоряжению.

4. Заместителю председателя КГИОП - начальнику Управления организационного обеспечения, популяризации и государственного учета объектов культурного наследия обеспечить:

4.1. Направление в Министерство культуры Российской Федерации заявления о регистрации в реестре объекта культурного наследия регионального значения «Особняк Н.Н.Струка» в срок, не превышающий двух месяцев со дня издания распоряжения.

4.2. Направление в Управление Федеральной службы государственной регистрации, кадастра и картографии по Санкт-Петербургу, Комитет по градостроительству и архитектуре копий распоряжения в срок, не превышающий пяти рабочих дней со дня издания распоряжения.

4.3. Уведомление лиц, являющихся собственниками или иными законными владельцами объекта, указанного в пункте 1 распоряжения, о включении объекта культурного наследия в реестр в срок, не превышающий трех рабочих дней со дня издания распоряжения.

4.4. Размещение распоряжения в электронной форме в локальной компьютерной сети КГИОП и его официальное опубликование.

4.5. Внесение соответствующих изменений в «Геоинформационную базу данных по объектам культурного наследия, границам и режимам зон охраны на территории Санкт-Петербурга».

5. Контроль за выполнением распоряжения возложить на заместителя председателя КГИОП – начальника Управления организационного обеспечения, популяризации и государственного учета объектов культурного наследия.

Председатель КГИОП С.В. Макаров

Приложение № 1 к распоряжению КГИОП
от 05.04.2017 № 344-р

Границы территории

объекта культурного наследия регионального значения

«Особняк Н. Н. Струка»

(далее – объект культурного наследия),

расположенного по адресу:

Санкт-Петербург, Красногвардейский переулок, дом 23, литера Д.

1. Схема границ территории объекта культурного наследия:

Масштаб 1:2000

Условные обозначения:

Граница территории объекта культурного наследия регионального значения

Объект культурного наследия регионального значения:

Здания и сооружения

Сад

Состав объекта:

1. Особняк (Красногвардейский пер., 23 лит. Д)
2. Сад (Красногвардейский пер., 23)
3. Ограда (Красногвардейский пер., 23)

2. Текстовое описание границ территории объекта культурного наследия:

Граница территории объекта культурного наследия проходит от точки 1 на юго-запад через точки 2, 3, 4 до точки 5; от точки 5 на юго-восток вдоль Красногвардейского пер. до точки 6, от точки 6 через точку 7 на север до точки 8, от точки 8 на северо-запад через точку 9 до точки 10; от точки 10 до точки 15 и далее до точки 1 по фасаду здания по адресу: Красногвардейский переулок, дом 23, литера Д.

3. Перечень координат поворотных (характерных) точек границ территории объекта культурного наследия:

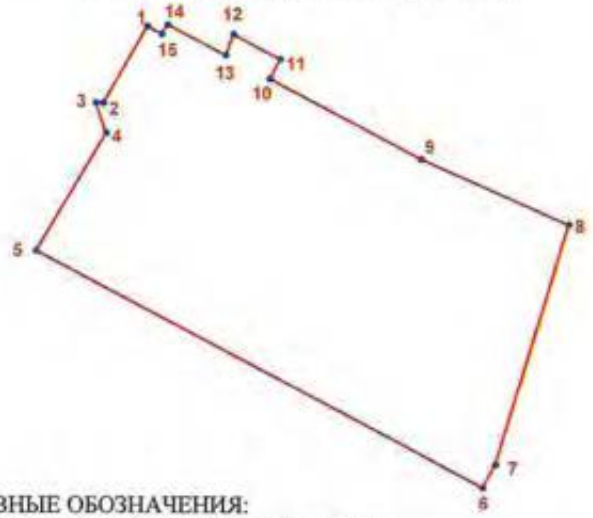

УСЛОВНЫЕ ОБОЗНАЧЕНИЯ:

Граница территории объекта культурного наследия

• 1 Номер поворотной (характерной) точки

Номер поворотной (характерной) точки	Координаты поворотных точек в местной системе координат (км)	
	X	Y
1	2	3
1.	99,5823100	113,9230600
2.	99,5728600	113,9177500
3.	99,5729100	113,9168000
4.	99,5691900	113,9180600
5.	99,5548157	113,9095319
6.	99,5259300	113,9641500
7.	99,5287300	113,9656900
8.	99,5581100	113,9745700
9.	99,5660862	113,9565920
10.	99,5758500	113,9380400
11.	99,5782600	113,9393100
12.	99,5813000	113,9335700
13.	99,5787300	113,9326400
14.	99,5825000	113,9255600
15.	99,5813400	113,9248400

Приложение № 2 к распоряжению КГИОП
от 05.07.2017 № 344-р

Режим использования территории
объекта культурного наследия регионального значения
«Особняк Н.Н.Струка»,
расположенного по адресу: Санкт-Петербург, Красногвардейский переулок, дом 23, литера Д

- на территории объекта культурного наследия запрещаются строительство объектов капитального строительства и увеличение объемно-пространственных характеристик существующих на территории объекта культурного наследия объектов капитального строительства; проведение земляных, строительных, мелиоративных и иных работ, за исключением работ по сохранению объекта культурного наследия или его отдельных элементов, сохранению историко-градостроительной или природной среды объекта культурного наследия;

- на территории ансамбля разрешается ведение хозяйственной деятельности, не противоречащей требованиям обеспечения сохранности объекта культурного наследия и позволяющей обеспечить функционирование объекта культурного наследия в современных условиях;

- требования к осуществлению деятельности в границах территории объекта культурного наследия и требования к содержанию и использованию территории объекта культурного наследия устанавливаются законодательством Российской Федерации и Санкт-Петербурга об объектах культурного наследия.

ПРАВИТЕЛЬСТВО САНКТ-ПЕТЕРБУРГА

КОМИТЕТ ПО ГОСУДАРСТВЕННОМУ КОНТРОЛЮ, ИСПОЛЬЗОВАНИЮ И ОХРАНЕ ПАМЯТНИКОВ ИСТОРИИ И КУЛЬТУРЫ

Р А С П О Р Я Ж Е Н И Е

24.08.2022 № 377-рп

Об утверждении предмета охраны объекта культурного наследия регионального значения «Особняк Н.Н. Струка»

В соответствии с подпунктом 10 пункта 2 статьи 33 Федерального закона от 25.06.2002 № 73-ФЗ «Об объектах культурного наследия (памятниках истории и культуры) народов Российской Федерации» и пунктом 3.12 Положения о Комитете по государственному контролю, использованию и охране памятников истории и культуры, утвержденного постановлением Правительства Санкт-Петербурга от 28.04.2004 № 651 и в соответствии с историко-культурными исследованиями (рег. КГИОП от 05.07.2022 № 01-24-1554/22-0-0):

1. Утвердить предмет охраны объекта культурного наследия регионального значения «Особняк Н.Н. Струка», расположенного по адресу: Санкт-Петербург, Красногвардейский переулок, дом 23, литера Д, согласно приложению к распоряжению.

2. Признать распоряжение КГИОП от 25.02.2020 № 61-р «Об утверждении предмета охраны объекта культурного наследия регионального значения «Особняк Н.Н. Струка» утратившим силу.

3. Начальнику отдела государственного реестра объектов культурного наследия Управления государственного реестра объектов культурного наследия обеспечить размещение распоряжения в электронной форме в локальной компьютерной сети КГИОП и его официальное опубликование.

4. Контроль за выполнением распоряжения остается за начальником Управления государственного реестра объектов культурного наследия.

Заместитель председателя КГИОП **Г.Р. Агапова**

Приложение к распоряжению

от 24.08.2022 № 377-рп

Предмет охраны
объекта культурного наследия регионального значения
«Особняк Н.Н. Струка»,
расположенного по адресу:
Санкт-Петербург, Красногвардейский переулок, дом 23, литера Д

№ пп	Виды предметов охраны	Элементы предметов охраны	Фотофиксация
1	2	3	4
	Объемно-пространственное решение территории	– композиционно-пространственная и планировочная структура территории; - местоположение элементов объекта.	
	1. Особняк Н. Н. Струка (Санкт-Петербург, Красногвардейский переулок, дом 23, литера Д)		
1	Объемно-пространственное решение:	– местоположение, историческое объемно-пространственное решение здания (2 этажа) с кирпичным объемом лестницы (одно-двухэтажной) со стороны северо-восточного фасада, одноэтажными объемами со стороны юго-восточного, юго-западного и северо-западного фасадов, крыльцом с лестничными ступенями и кованым металлическим ограждением со стороны юго-западного фасада, «срезанным» западным углом;	

		– исторические габариты и конфигурация крыши (двускатная, шатровая), включая слуховые окна, исторический материал кровельного покрытия, в том числе покрытие шатровой крыши выступающего одноэтажного объема северо-западного фасада, имитирующее черепицу;	
		– высотные отметки конька кровли и печных труб;	
		– кирпичные дымовые трубы (местоположение, габариты, конфигурация), оформление – карниз с сухариками;	
		– кованная металлическая композиция с флюгером (местоположение – в завершении шатровой крыши);	

2	Конструктивная система здания:	– капитальные стены лестничной клетки со стороны северо-восточного фасада (одно-двухэтажной, материал – кирпич);	
		– объем основного здания со стороны северо-западного фасада (выступающая часть западного угла с шатровой крышей);	
		– капитальные стены объема пристройки из бетонных блоков со стороны юго-восточного фасада (одно-двухэтажной);	
		– перекрытие подвала (своды по металлическим балкам);	

		– сводчатое покрытие лестничного объема; – своды межэтажных лестничных пролетов (парусные); – местоположение исторических перекрытий; – главная лестница: историческое местоположение, габариты и конструкция (по косоурам), материал ступеней (лещадная плита), металлическое ограждение лестничных маршей (местоположение, рисунок ограждения с растительными элементами, техника исполнения – ковка), поручень (материал – дерево, профиль); – одномаршевая лестница со стороны юго-западного фасада (7 ступеней, материал – лещадная плита) с металлическим кованным ограждением;	
3	Объемно-планировочное решение:	– историческое объемно-планировочное решение помещений, указанных в п.5.	

4	Архитектурно-художественное решение фасадов (композиция):	– кованная металлическая композиция с флюгером (местоположение – в завершении шатровой крыши);	
		– материал фасадной поверхности (обшивка стен вагонкой, вертикально и горизонтально), цветовое решение;	
		– известняковый цоколь;	
		– историческое местоположение, габариты, конфигурация окон (юго-западный, юго-восточный фасады, северо-западный, северо-восточный: прямоугольные, кирпичная пристройка лестничного объема: прямоугольные с лучковым завершением);	

		– оконные заполнения – материал (дерево), рисунок расстекловки, цветовое решение;	
		– оформление оконных проемов (деревянные наличники, прямые сандрики на фигурных кронштейнах, прямоугольные филенки в поле сандриков и подоконном пространстве, филенчатый фриз, декорированный пропильной резьбой) – кроме кирпичного объема лестничной клетки;	
		– свесы кровли на фигурных деревянных кронштейнах;	

		– деревянная композиция, декорированная пропильной резьбой, поддерживаемая двумя фигурными деревянными кронштейнами, оформляющая шатровое завершение;	
		– треугольные фронтоны, поддерживаемые фигурными деревянными кронштейнами, декорирование пропильной резьбой (юго-западный, юго-восточный фасады);	
		– венчающий карниз одно-двухэтажного объема лестницы, угловые четвертные колонны в уровне 1 этажа кирпичного объема кирпичной пристройки; – известняковый цоколь; – материал фасадной поверхности кирпичного объема – гладкая штукатурка;	

5	Декоративно-художественная отделка интерьеров:	Помещение 1-Н (1): – исторический рисунок и материал (дерево) дверного заполнения (двустворчатое, каждая створка делится на четыре филенки, оформление дверного проема профилированными наличниками); Помещения 1-Н (3, 11, 19, 34): – исторические оконные приборы (эспаньолетты: конфигурация, материал, местоположение);	

		Помещение 1-Н (3): – исторический характер отделки подшивного потолка (потолочные балки, образующие геометрические композиции);	
		– оформление стен (деревянные филенчатые панели в виде стилизованных пилястр и лопаток);	
		– исторический рисунок и материал (дерево) двух дверных заполнений (двустворчатое, каждая створка делится на четыре филенки, оформление двух дверных проемов профилированными наличниками);	
		Помещения 1-Н (15) 1,85 кв. м., 1-Н (14) 2.92 кв.м., 1-Н (1): – напольное покрытие (метлахская плитка, рисунок «соты», бордюр растительного и геометрического орнамента, цветовое решение);	

		– напольное покрытие лестничных площадок (метлахская плитка, рисунок «соты», бордюр растительного и геометрического орнамента цветовое решение);	
		– оформление лестничных площадок (профилированная тяга по периметру);	
		– исторический рисунок и материал дверного заполнения (дерево), каждая створка делится на пять филенок, оформление дверного проема профилированным наличником;	
		– фреска на стенах лестничного объема (1–2 этаж, растительный орнамент, имитация профилированных панелей и профилированного карниза, цветовое решение);	

		Помещение 1-Н (23): – оформление потолка падугой (профилированная тяга по периметру); – дверное заполнение: исторический рисунок, материал (дерево), двустворчатое, каждая створка делится на четыре филенки, одностворчатое - на три филенки; Помещение 1-Н (2) 43,0 кв.м.: – напольное покрытие (метлахская плитка, шестиугольная, рисунок «снежинка» и шестиконечная звезда, бордюр растительного орнамента «бегущая волна», центральная шестиугольная полихромная композиция из стилизованных лент, с растительным орнаментом «побеги хмеля» и геометрическим орнаментом в центре, цветовое решение);	

		– две ажурные решетки (материал: чугун, литье, геометрический орнамент);	
		– фреска северо-восточной стены с растительным орнаментом (листья и плоды каштана);	
		Помещение 1-Н (18): – ажурная решетка (материал – чугун, литье, геометрический орнамент); – оформление потолка падугой (профилированная тяга по периметру);	 
		Помещение 1-Н (33): – ажурная решетка (материал – чугун, литье, геометрический орнамент).	

II. Сад (Санкт-Петербург, Красногвардейский переулок, дом 23)			
1	Объемно-пространственное решение и планировочное решение, рельеф:	– историческое объемно-пространственное и планировочное решение территории: сочетание посадок деревьев и кустарников с открытыми пространствами;	
2	Насаждения:	– видовой состав: дуб черешчатый, липа мелколистная, клен остролистный, сирень обыкновенная; – отдельные старовозрастные деревья – дуб черешчатый.	
III. Ограда (Санкт-Петербург, Красногвардейский переулок, дом 23)			
	Архитектурно-художественное решение:	– металлическая ограда – местоположение (вдоль северо-западной и юго-западной границ сада), материал, техника изготовления и сборки, рисунок.	

Содержание:

№ пр	Наименование	Страницы
	Акт по результатам проведения государственной историко-культурной экспертизы	1-37
1	Приложение №1 Копия решения органа государственной власти о включении объекта культурного наследия в реестр	38-43
2	Приложение №2. Копия решения органа государственной власти об утверждении предмета охраны объекта культурного наследия	44-121
3	Приложение №3. Копия решения органа государственной власти об утверждении границ территории объекта культурного наследия	122-134
4	Приложение №4. Материалы фотофиксации	135-161
5	Приложение №5. Сведения об объекте культурного наследия и о земельных участках в границах его территории, внесенных в государственный кадастр недвижимости	162-768
6	Приложение №6. Копия договора на проведение экспертизы	769-771
8	Приложение №7. Иная документация	772-775
9	Приложение №8. Копия охранного обязательства собственника объекта культурного наследия	776-1123