

## А К Т

**по результатам государственной историко-культурной экспертизы раздела об обеспечении сохранности объекта культурного наследия федерального значения «Парк с прудами (два) и островами (два)», по адресу: Санкт-Петербург, проспект Стачек, дом 226 (Стачек пр., 226), входящего в состав объекта культурного наследия федерального значения «Дача Чернышева И.Г. «Александрино», по адресу: Санкт-Петербург, проспект Стачек, дом 226 (Стачек пр., 226), при проведении земляных, строительных, мелиоративных, хозяйственных работ, указанных в ст. 30 Федерального закона №73-ФЗ работ по использованию лесов и иных работ на земельном участке непосредственно связанном с земельным участком в границах территории объекта культурного наследия, в ходе проведения работ «Реконструкция распределительной сети «Ветеранов» от тепловой камеры-35 до тепловой камеры-38», разработанной ООО «Институт Теплоэнергетики» в 2025 году, шифр: 24-1639-ВЕТ35-ОСОКН**

Настоящая государственная историко-культурная экспертиза проведена на основании договора от 10.10.2025 № 37/ТС-19-ОСОКН/ГИКЭ1 и дополнительных соглашений: от 19.12.2025г., от 06.02.2026г. к договору от 10.10.2025 № 37/ТС-19-ОСОКН/ГИКЭ1 между Михайловской Г.В. и ООО «Институт Теплоэнергетики» (*Приложение №7*).

### **1. Дата начала и дата окончания проведения экспертизы:**

Настоящая государственная историко-культурная экспертиза проведена в период с 10.10.2025г. по 31.10.2025г., с 19.12.2025г. по 25.12.2025г., с 06.02.2026г. по 13.02.2026г., с 20.03.2026г. по 30.03.2026г.

### **2. Место проведения экспертизы: Санкт-Петербург.**

### **3. Заказчик экспертизы:**

ООО «Институт Теплоэнергетики». Адрес места нахождения: 190008, г. Санкт-Петербург, ул. Садовая, дом 107, лит. А, пом. 9Н, оф. 6. ОГРН 1207800164550 ИНН 7839134583 КПП 783901001 ОКПО 46629097 р/счет: 40702810500000005320 в АО «АБ «РОССИЯ» БИК 044030861 к/счет: 30101810800000000861

### **4. Следующие сведения об эксперте (экспертах):**

МИХАЙЛОВСКАЯ ГАЛИНА ВИКТОРОВНА, образование высшее: Санкт-Петербургский Государственный Академический Институт Живописи, Скульптуры и

Архитектуры имени И. Е. Репина. 1978г. г. Санкт-Петербург. Профессиональная переподготовка по программе «Реконструкция и реставрация культурного наследия» СПб ГАСУ, 2000г. и 2016г.), архитектор, со стажем работы 45 года, место работы: эксперт ООО «НЭО». Аттестована в качестве государственного эксперта по проведению государственной историко-культурной экспертизы: выявленные объекты культурного наследия в целях обоснования целесообразности включения данных объектов в реестр; документы, обосновывающие включение объектов культурного наследия в реестр; проектная документация на проведение работ по сохранению объектов культурного наследия; разделы об обеспечении сохранности объекта культурного наследия, включенного в реестр, выявленного объекта культурного наследия, входящие в состав проектной или иной документации, проекты обеспечения сохранности указанных объектов при проведении земляных, строительных, мелиоративных, хозяйственных работ, указанных в статье 30 Федерального закона от 25.06.2002 № 73-ФЗ «Об объектах культурного наследия (памятниках истории и культуры) народов Российской Федерации» работ по использованию лесов и иных работ в границах территории указанных объектов либо на земельном участке, непосредственно связанном с земельным участком в границах территории указанных объектов; документация, обосновывающая уточнение сведений об объекте культурного наследия, включенном в реестр, а выявленном объекте культурного наследия; документация, обосновывающая определение категории историко-культурного значения объекта культурного наследия (приказ МК РФ №1797 от 8.10.2025г.).

**5. Информация о том, что, в соответствии с законодательством Российской Федерации, эксперт несет ответственность за достоверность сведений, изложенных в заключении:**

Настоящая государственная историко-культурная экспертиза проведена в соответствии со статьями 28, 29, 30, 31, 32 Федерального закона от 25.06.2002 №73-ФЗ «Об объектах культурного наследия (памятниках истории и культуры) народов Российской Федерации» и Положением о государственной историко-культурной экспертизе, утвержденным Постановлением Правительства Российской Федерации от 25.04.2024 № 530.

Настоящим подтверждаю, что предупрежден об ответственности за достоверность сведений, изложенных в заключении, в соответствии с законодательством Российской Федерации.

**6. Цели и объекты экспертизы:**

**6.1. Цели проведения государственной историко-культурной экспертизы:**

Обеспечение сохранности объекта культурного наследия федерального значения «Парк с прудами (два) и островами (два)», по адресу: Санкт-Петербург, проспект Стачек, дом 226 (Стачек пр., 226), входящего в состав объекта культурного наследия федерального значения «Дача Чернышева И.Г. «Александрино», по адресу: Санкт-Петербург, проспект Стачек, дом 226 (Стачек пр., 226), при проведении земляных, строительных, мелиоративных, хозяйственных работ, указанных в ст. 30 Федерального закона №73-ФЗ работ по использованию лесов и иных работ на земельном участке непосредственно связанном с земельным участком в границах территории объекта культурного наследия, в ходе проведения работ «Реконструкция распределительной сети «Ветеранов» от тепловой камеры-35 до тепловой камеры-38», разработанной ООО «Институт Теплоэнергетики» в 2025 году, шифр: 24-1639-ВЕТ35-ОСОКН.

## **6.2. Объекты государственной историко-культурной экспертизы:**

Раздел об обеспечении сохранности объекта культурного наследия федерального значения «Парк с прудами (два) и островами (два)», по адресу: Санкт-Петербург, проспект Стачек, дом 226 (Стачек пр., 226), входящего в состав объекта культурного наследия федерального значения «Дача Чернышева И.Г. «Александрино», по адресу: Санкт-Петербург, проспект Стачек, дом 226 (Стачек пр., 226), при проведении земляных, строительных, мелиоративных, хозяйственных работ, указанных в ст. 30 Федерального закона №73-ФЗ работ по использованию лесов и иных работ на земельном участке непосредственно связанном с земельным участком в границах территории объекта культурного наследия, в ходе проведения работ «Реконструкция распределительной сети «Ветеранов» от тепловой камеры-35 до тепловой камеры-38», разработанной ООО «Институт Теплоэнергетики» в 2025 году, шифр: 24-1639-ВЕТ35-ОСОКН.

## **7. Перечень документов, представленных заказчиком или полученных экспертом самостоятельно:**

- Раздел документации: «Обеспечение сохранности объектов культурного наследия», разработанной ООО «Институт Теплоэнергетики» в 2025 году, шифр: 24-1639-ВЕТ35-ОСОКН (раздел 10, часть 2);

- Копия постановления Правительства РФ от 10.07.2001 № 527 «О перечне объектов исторического и культурного наследия федерального (общероссийского) значения, находящихся в г. Санкт-Петербурге» (*Приложение №1*);

- Копия приказа Министерства культуры РФ от 11.11.2016 № 51909-р «О регистрации объекта культурного наследия федерального значения «Парк с прудами (два) и островами

(два)», 1770–е гг., 1820–е гг., 1960–е гг. (восстановление), входящего в состав объекта культурного наследия федерального значения «Дача Чернышева И.Г. «Александрино», 1770–е гг., 1820–е гг., 1960 г. (восстановление) (г. Санкт-Петербург), в едином государственном реестре объектов культурного наследия (памятников истории и культуры) народов Российской Федерации» (*Приложение №1*);

- Копия приказа Министерства культуры РФ от 09.11.2016 № 49704-р «О регистрации объекта культурного наследия федерального значения «Дача Чернышева И.Г. «Александрино», 1770–е гг., 1820–е гг., 1960 г. (восстановление) (г. Санкт-Петербург) в едином государственном реестре объектов культурного наследия (памятников истории и культуры) народов Российской Федерации» (*Приложение №1*);

- Копия распоряжения КГИОП от 10.07.2023 № 561-рп «Об утверждении границ и режима использования территории объекта культурного наследия федерального значения «Дача Чернышева И.Г. «Александрино» (*Приложение №2*);

- Копия распоряжения КГИОП от 24.03.2015 № 10-116 «Об определении предмета охраны объекта культурного наследия федерального значения «Дача Чернышева И.Г. «Александрино» (*Приложение №3*);

- Копия распоряжения КГИОП от 28.05.2010 № 07-19-201/18 «Об утверждении охранного обязательства собственника или иного законного владельца объекта культурного наследия федерального значения «Парк с прудами (два) и островами (два)», включенного в единый государственный реестр объектов культурного наследия (памятников истории и культуры) народов Российской Федерации» (*Приложение №5*);

- Копия выписки из Единого государственного реестра недвижимости об объекте недвижимости. Сведения о характеристиках объекта недвижимости от 25.09.2025г. № КУВИ-001/2025-179992740, кадастровый номер 78:15:0000000:1825 (*Приложение №6*);

- Копия акта технического состояния объекта культурного наследия федерального/регионального значения (сад, парк, сквер, бульвар) утвержденного КГИОП 28.06.2024г. (*Приложение №9*);

- Выписка из реестра лицензий Министерства Культуры Российской Федерации. Регистрационный номер: МКРФ 21404 от 22.06.2021 г. выдана ООО «Институт Теплоэнергетики» (*Приложение №9*);

- Письмо Минкультуры России от 23.06.2021 № 10947-12-02 Уведомление о предоставлении лицензии ООО «Институт Теплоэнергетики» (*Приложение №9*).

**8. Сведения об обстоятельствах, повлиявших на процесс проведения и результаты экспертизы:**

Государственная историко-культурная экспертиза была проведена в период с 10.10.2025г. по 31.10.2025г., с 19.12.2025г. по 25.12.2025г., с 06.02.2026г. по 13.02.2026г., с 20.03.2026г. по 30.03.2026г., в связи с корректурой раздела об обеспечении сохранности объекта культурного наследия и акта государственной историко-культурной экспертизы по замечаниям КГИОП.

**9. Сведения о проведённых исследованиях с указанием примененных методов, объема и характера выполненных работ и их результатов:**

Настоящая государственная историко-культурная экспертиза проведена в соответствии со статьями 28,29,30,31,32 Закона №73-ФЗ «Об объектах культурного наследия (памятниках истории и культуры) народов Российской Федерации» от 24.05.2002 (в действующей редакции) и «Положение о государственной историко-культурной экспертизе», утвержденное Постановлением Правительства Российской Федерации от 25.04.2024 г. № 530.

Заключение экспертизы оформлено в виде акта с учетом требований изложенных в «Положение о государственной историко-культурной экспертизе», утвержденное Постановлением Правительства Российской Федерации от 25.04.2024 г. № 530.

В ходе проведения государственной историко-культурной экспертизы, был проведен анализ раздела документации: «Обеспечение сохранности объектов культурного наследия», разработанной ООО «Институт Теплоэнергетики» в 2025 году, шифр: 24-1639-ВЕТ35-ОСОКН (раздел 10, часть 2).

В рамках настоящей экспертизы экспертом были проведены следующие исследования:

- архивно-библиографические исследование в объеме, необходимом для принятия соответствующих решений, с целью выявления материалов, содержащих сведения по истории освоения участка. В рамках архивно-библиографических исследований были изучены архивные документы.

В ходе проведения архивно-библиографического исследования были выявлены документы и материалы, относящиеся к объекту экспертизы, в том числе исторические планы и фотографии. По результатам архивно-библиографических исследований были составлены историческая справка и альбом исторической иконографии (*Приложение №8*);

- визуальное обследование, в процессе которого была выполнена фотофиксация современного состояния объектов культурного наследия и рассматриваемой территории, составлен альбом фотофиксации (*Приложение №4*);

- проведен сравнительный анализ всего комплекса данных (документов, материалов, информации) по объекту экспертизы, включая документы, переданные заявителем. Проведенные исследования и анализ раздела «Обеспечение сохранности объекта культурного

наследия», стали обоснованием выводов настоящей экспертизы.

При проведении экспертизы экспертом соблюдены принципы проведения экспертизы, установленные статьей 29 Федерального закона «Об объектах культурного наследия (памятниках истории и культуры) народов Российской Федерации», обеспечена объективность, всесторонность и полнота проводимых исследований, а также достоверность и обоснованность выводов; самостоятельно оценены результаты исследований, ответственно и точно сформулированы выводы в пределах своей компетенции. Исследования проводились на основе принципов научной обоснованности, объективности и законности, презумпции сохранности объекта культурного наследия, соблюдения требований безопасности в отношении объекта культурного наследия, достоверности и полноты информации. Указанные исследования были проведены с применением методов натурного, историко-архивного и историко-архитектурного анализа в объеме, достаточном для обоснования вывода государственной историко-культурной экспертизы. Результаты исследований, проведенных в рамках экспертизы, были оформлены в виде настоящего акта.

Проведен сравнительный анализ всего комплекса данных (документов, материалов, информации) по объекту экспертизы, включая документы, переданные заявителем. Проведенные исследования и анализ раздела документации: «Обеспечение сохранности объектов культурного наследия», разработанной ООО «Институт Теплоэнергетики» в 2025 году, шифр: 24-1639-ВЕТ35-ОСОКН (раздел 10, часть 2), результаты исследований, проведенных в рамках экспертизы, были оформлены в виде настоящего акта.

## **10. Факты и сведения, выявленные и установленные в результате проведенных исследований:**

### **10.1. Общие данные:**

Постановлением Правительства РФ от 10.07.2001 № 527 «О перечне объектов исторического и культурного наследия федерального (общероссийского) значения, находящихся в г. Санкт-Петербурге», объект культурного наследия федерального значения «Парк с прудами (два) и островами (два)», по адресу: Санкт-Петербург, проспект Стачек, дом 226 (Стачек пр., 226), входящего в состав объекта культурного наследия федерального значения «Дача Чернышева И.Г. «Александрино», по адресу: Санкт-Петербург, проспект Стачек, дом 226 (Стачек пр., 226), объект культурного наследия был взят под государственную охрану. Приказом Министерства культуры РФ от 11.11.2016 № 51909-р «О регистрации объекта культурного наследия федерального значения «Парк с прудами (два) и островами (два)», 1770–е гг., 1820–е гг., 1960–е гг. (восстановление), входящего в состав объекта культурного наследия федерального значения «Дача Чернышева И.Г.

«Александрино», 1770–е гг., 1820–е гг., 1960 г. (восстановление) (г. Санкт-Петербург), в едином государственном реестре объектов культурного наследия (памятников истории и культуры) народов Российской Федерации», объект культурного наследия федерального значения «Парк с прудами (два) и островами (два)», зарегистрирован в едином государственном реестре объектов культурного наследия. Приказом Министерства культуры РФ от 09.11.2016 № 49704-р «О регистрации объекта культурного наследия федерального значения «Дача Чернышева И.Г. «Александрино», 1770–е гг., 1820–е гг., 1960 г. (восстановление) (г. Санкт-Петербург) в едином государственном реестре объектов культурного наследия (памятников истории и культуры) народов Российской Федерации», объект культурного наследия федерального значения «Дача Чернышева И.Г. «Александрино», зарегистрирован в едином государственном реестре объектов культурного наследия.

Распоряжением КГИОП от 10.07.2023 № 561-рп «Об утверждении границ и режима использования территории объекта культурного наследия федерального значения «Дача Чернышева И.Г. «Александрино», утверждены границы и режим использования территории объекта культурного.

Распоряжением КГИОП от 24.03.2015 № 10-116 «Об определении предмета охраны объекта культурного наследия федерального значения «Дача Чернышева И.Г. «Александрино», определен предмет охраны объекта культурного наследия.

Распоряжением КГИОП от 28.05.2010 № 07-19-201/18 «Об утверждении охранного обязательства собственника или иного законного владельца объекта культурного наследия федерального значения «Парк с прудами (два) и островами (два)», включенного в единый государственный реестр объектов культурного наследия (памятников истории и культуры) народов Российской Федерации», утверждено охранное обязательство собственника или иного законного владельца объекта культурного наследия.

Выписка из Единого государственного реестра недвижимости об объекте недвижимости. Сведения о характеристиках объекта недвижимости от 25.09.2025г. № КУВИ-001/2025-179992740, кадастровый номер 78:15:0000000:1825.

Акт технического состояния объекта культурного наследия федерального/регионального значения (сад, парк, сквер, бульвар) утвержден КГИОП 28.06.2024г.

## **10.2. Краткие исторические сведения:**

На 12-й версте Петергофской дороги на небольшой возвышенности, на которой сегодня мы видим небольшую усадьбу в классическом стиле, с первой половины XVIII века, входила в состав земель, принадлежащих царевне Наталье Алексеевне, младшей сестры Петра I. Ранее

здесь находился первый Путьевой дворец Петра I на Петергофском тракте. После того, как в 1716 году царица скончалась, земельный участок неоднократно менял своих владельцев. В 1718 г. это место было пожаловано сенатору и дипломату Петру Андреевичу Толстому за успешно проведенную операцию по возвращению из-за границы царевича Алексея. В 1721 г. на участке возвели господский дом. Позже дача отошла к Степану Васильевичу Лопухину, а в 1746 году ее получил князь Василий Никитич Репнин.

В 1762 г. владельцем усадьбы стал действительный камергер граф Иван Григорьевич Чернышев. И.Г. Чернышев генерал-адмирал, президент Адмиралтейств-коллегии и член Академии наук, пользовался неограниченным доверием императрицы Елизаветы Петровны и покровительством Екатерины. Он много лет провел за границей и привез оттуда любовь роскоши и европейский вкус. Загородная усадьба графа И. Г. Чернышева «Александрино» на Петергофской дороге, один из интереснейших памятников русского усадебного зодчества второй половины XVIII столетия. Участок, где возведен дворец, является западной частью бывшей дачи царицы Натальи Алексеевны. По соседству с генералом Чернышевым находился участок бывшего ближайшего соратника и адъютанта царя Петра Алексеевича Захара Мишукова. Монументальность и выразительность дворца определяет его историко-художественное значение. Автором проекта усадебного дома является архитектор Ж.-Б. Валлен-Деламот. Усадьба построена по распространенной в русском зодчестве XVIII века «усадебной схеме». Центральный двухэтажный корпус усадьбы, квадратный в плане, имеет восемь выступов, обрамленных портиками из четырех колонн композитного ордера. Этот корпус соединялся двумя одноэтажными галереями-переходами с симметричными двухэтажными боковыми флигелями. В центре главного корпуса располагался великолепно отделанный восьмиугольный зал, освещавшийся верхним светом через широкие полуциркульные окна, прорезавшие стены восьмигранного барабана, перекрытого невысоким куполом. При Чернышевых усадьба достигла своего расцвета. Оранжереи с экзотическими фруктовыми деревьями, сады - все это привлекало в усадьбу многочисленных гостей. Все парковые строения сосредоточены архитектором на трех островах большого пруда, расположенного у слияния двух пересекавших территорию усадьбы ручьев. В конце 1770-х нач.1780-х гг. к усадьбе была присоединена дача, принадлежавшая полковнику Г. М. Любестову. В начале 1790-х гг. дом перестроили: бельведер перекрыли сферическим куполом, круглые окна его барабана превратили в большие полуциркульные. Треугольный фронтон увенчал портик вместо ликвидированного балкона. Тогда же заново отделали интерьеры центрального зала, овальной гостиной и парадной лестницы. В результате перестройки, автором которой эксперты считают архитектора Дж. Кваренги, здание стало образцом русского классицизма. Главный вестибюль был украшен росписью в стиле классицизма.

Стены восьмиугольного центрального зала декорированы в нижнем этаже коринфскими колоннами, поставленными в неглубоких нишах. Антаблемент над колоннами, опоясывающий стены зала, увенчивала балюстрада обходной галереи второго этажа. Стены первого и второго ярусов зала украшали декоративные панно на мифологические сюжеты, внутреннюю поверхность купола квадратные кессоны с розетками. Автором росписи вестибюля и центрального зала, по-видимому, является один из лучших живописцев-декораторов первой трети XIX в. Д. Скотти. Фрагменты росписи сохранились до 1941 г. Значительный интерес представляла также отделка двухсветной галереи с полуциркульными завершениями по концам. Она располагалась позади восьмиугольного зала, вдоль дворового фасада центрального корпуса. Поверхность стен галереи была декорирована в первом ярусе ионическими пилястрами и во втором лепными кариатидами. Загородный дом И. Г. Чернышева своим архитектурным обликом напоминает Таврический дворец. Купол особняка в усадьбе близок по силуэту к куполу дворца, построенного архитектором И. Е. Старовым для князя Г. А. Потемкина на левом берегу Невы. Подобно Таврическому дворцу, здесь выделен центральный объем и искусно подчеркнуто его доминирующее значение в ансамбле. Путники, проезжавшие по Петергофской дороге, всегда с восхищением рассматривали загородный дом графа. Многочисленные гости оставляли в своих дневниках восторженные записи после увиденного в усадьбе. В 1797 г. граф И. Г. Чернышев умер, оставив в наследство сыну Григорию Ивановичу не только имение, но и массу долгов. Чернышев владел усадьбой более 30 лет. Именно благодаря ему появилось известное нам сегодня название усадьбы — Чернышева дача. Молодой граф унаследовал от отца привычку к расточительности, в 1809 г. он был вынужден продать усадьбу «с публичного торга по вексельным искам» купцу 1-й гильдии Федору Ильину.

В 1898 г. от наследников купца Ильина загородная дача перешла к владельцу имения «Ульянка» графу А. Д. Шереметеву. Именно тогда загородная усадьба стала впервые называться «Александрино». При нем велись большие строительные работы и планировка пейзажного парка (архитекторы Н. Л. Бенуа, К. Ф. Мюллер и др.). В 1898 г. дачу купил А. Д. Шереметев, она стала называться Александрино. При новом владельце были сохранены интерьеры. Двухэтажный главный корпус украшен портиками с колоннами и балконом. Симметричные двухэтажные боковые флигели соединены застекленными галереями с главным корпусом.

После 1917 г. в усадьбе размещалась детская колония и трудовая школа. Усадьба на восточном участке сохранялась ещё в 1930-х гг., но была впоследствии разрушена во время Великой Отечественной войны дача «Александрино» была постоянной мишенью для немецких артиллеристов и летчиков. Дворец превратился в руины, почти полностью погибла

вековая реликтовая дубовая роща в парке этой старинной усадьбы. В 1960-х гг. главное здание «Александрино» восстановили и отреставрировали по проекту архитектора М. Н. Плотникова, однако без воссоздания уникальных внутренних интерьеров и служебных флигелей. По сей день ведутся работы по реконструкции парка.

С 1980 г. в бывшем дворце графа Шереметева располагается детская художественная школа «Александрино», основанная в 1968 г.

### **10.3. Современное состояние объекта:**

#### Инженерно-геологические и гидрогеологические условия участка.

В геологическом строении участка до глубины 10,0 м принимают участие: почвенно-растительный слой (ПРС), современные четвертичные техногенные (tIV) образования, верхнечетвертичные озерно-ледниковые (lgIII) и ледниковые (gIII) отложения.

Современные четвертичные отложения (QIV)

Техногенные образования (tIV)

Насыпные грунты: супеси, суглинки, пески со строительным мусором, с примесью органических веществ (ИГЭ 1). Вскрыты с поверхности, мощность слоя 1,0-1,2 м, подошва его пересечена на абсолютных отметках 11,0-11,1 м. Характеризуются неоднородным составом, неравномерной плотностью сложения и сжимаемостью.

Верхнечетвертичные отложения (QIII)

Озерно-ледниковые отложения (lgIII)

Суглинки тяжелые пылеватые, тугопластичные, серые (ИГЭ 2). Мощность слоя составила 2,6-4,0 м, подошва суглинков пересечена на глубинах 3,8-5,0 м, на абсолютных отметках 7,0-8,5 м. Согласно ГОСТ 25100-2020 относятся к среднепучинистым грунтам.

Ледниковые отложения (gIII)

Суглинки легкие пылеватые, мягкопластичные, с гравием и галькой до 10%, серовато-коричневые (ИГЭ 3). Пройдены суглинки до глубины 10,0 м, до абсолютных отметок 2,0-2,3 м, вскрытая мощность толщи составила 5,0-6,2 м. Согласно ГОСТ 25100-2020 относятся к сильнопучинистым грунтам.

Гидрогеологические условия.

Гидрогеологические условия рассматриваемой территории характеризуются наличием безнапорного горизонта грунтовых вод, приуроченного к тонким песчаным прослоям в озерно-ледниковых суглинках (ИГЭ 2). Согласно результатам буровых работ, выполненных в ноябре 2024 г., уровень грунтовых вод зафиксирован на глубине 1,0 м, на абсолютной отметке 11,3 м. В мае 2015 г. грунтовые воды были вскрыты на глубине 0,6 м, на абсолютной отметке 11,4 м. Питание грунтовых вод происходит за счет инфильтрации атмосферных осадков и

утечек из инженерных коммуникаций, разгрузка – в мелкие близлежащие водотоки.

В периоды активного выпадения атмосферных осадков и весеннего снеготаяния следует ожидать подъема уровня грунтовых вод на 1,0-1,5 м до уровня абсолютных отметок 12,0-12,3 м, с затоплением пониженных участков рельефа.

#### Состояние объекта культурного наследия.

Объект культурного наследия федерального значения «Парк с прудами (два) и островами (два)», по адресу: Санкт-Петербург, проспект Стачек, дом 226 (Стачек пр., 226), входящего в состав объекта культурного наследия федерального значения «Дача Чернышева И.Г. «Александрино», по адресу: Санкт-Петербург, проспект Стачек, дом 226 (Стачек пр., 226). Во второй половине 1980-х гг. был проведен капитальный ремонт парка. В 2002 г. проведены работы по очистке пруда пр. Стачек. В 2010 г. выполнены работы по очистке русла р. Новой в границах парка, включая пруды. Общее техническое состояние парка удовлетворительное. Состояние рельефа, ландшафтной группы, планировки (аллеи, дороги), водные устройства, состояние отдельных элементов объемно-пространственной композиции, малые формы – удовлетворительное состояние.

### **11. Перечень документов и материалов, собранных и полученных при проведении экспертизы, а также использованной для нее специальной, технической и справочной литературы:**

#### **11.1. Перечень документов и материалов, собранных и полученных при проведении экспертизы:**

- Материалы фотофиксации (*Приложение №4*).
- Историческая справка и иконографические материалы (*Приложение №8*).

#### **11.2. Использованная для экспертизы специальная, техническая, справочная и иная литература:**

1. Федеральный закон «Об объектах культурного наследия (памятниках истории и культуры) народов Российской Федерации» от 25.06.2002 N 73-ФЗ (в действующей редакции).
2. Закон Санкт-Петербурга № 820-7 от 24 декабря 2008 года «О границах объединенных зон охраны объектов культурного наследия, расположенных на территории Санкт-Петербурга, режимах использования земель и требованиях к градостроительным регламентам в границах указанных зон» (в действующей редакции).
3. «Положение о государственной историко-культурной экспертизе», утвержденное Постановлением Правительства Российской Федерации от 25.04.2024 г. № 530.

4. ГОСТ Р 56198-2014 Мониторинг технического состояния объектов культурного наследия. Недвижимые памятники. Общие требования.
5. ГОСТ Р 56891.1-2016. Сохранение объектов культурного наследия. Термины и определения. Часть 1. Общие понятия, состав и содержание научно-проектной документации».
6. ГОСТ Р 56891.2-2016. Сохранение объектов культурного наследия. Термины и определения. Часть 2. Памятники истории и культуры».
7. ТСН 30-306-2002. Реконструкция и застройка исторически сложившихся районов Санкт-Петербурга. Администрация Санкт-Петербурга, 2003.
8. СП 11-105-97. Инженерно-геологические изыскания для строительства. Часть. I. Общие правила производства работ. / Госстрой России - М.: ПНИИИС, 1997.
9. СП 249.1325800.2016 «Коммуникации подземные. Проектирование и строительство закрытым и открытым способами».
10. СП 42.13330.2016 «Градостроительство. Планировка и застройка городских и сельских поселений. Актуализированная редакция СНиП 2.07.01-89\*».
11. СП 248.1325800.2016 Сооружения подземные. Правила проектирования.
12. ГОСТ Р 55528-2013 «Состав и содержание научно-проектной документации по сохранению объектов культурного наследия. Памятники истории и культуры. Общие требования».
13. ГОСТ Р 55567-2013 «Порядок организации и ведения инженерно-технических исследований на объектах культурного наследия. Памятники истории и культуры. Общие требования».
14. СП 48.13330.2019 Свод правил «Организация строительства».
15. Власов В. Г. Валлен-Деламот, Жан-Батист Мишель // Стили в искусстве. В 3-х т. — СПб.: Кольна. 1996.
16. Грабарь И. Э. Петербургская архитектура в XVIII и XIX веках. СПб.: Лениздат, 1994.
17. Городские имена сегодня и вчера: Петербургская топонимика / сост. С. В. Алексеева, А. Г. Владимирович, А. Д. Ерофеев и др. — 2-е изд., перераб. и доп. СПб.: Лик, 1997. Глезеров С.Е. Исторические района Санкт-Петербурга: От А до Я. СПб. 2013.
18. Глезеров С.Е. Исторические района Санкт-Петербурга: От А до Я. СПб. 2013.
19. Зодчие Санкт-Петербурга. XX век / сост. В. Г. Исаченко; ред. Ю. Артемьева, С. Прохвятилова. — СПб.: Лениздат, 2000.
20. Горбачевич К. С., Хабло Е. П. Почему так названы?: О происхождении названий улиц, площадей, островов, рек и мостов Санкт-Петербурга. — 5-е изд., перераб. — СПб.:

Норинт, 2002.

21. Горбатенко С. Б. Петергофская дорога. Историко-архитектурный путеводитель. СПб, 2013.

22. Исаченко, В. Г. Архитектура [Текст]: глава вторая / В. Г. Исаченко // Санкт-Петербург, XX век: Что? Где? Когда?. – Санкт-Петербург: Паритет, 2000.

23. Памятники архитектуры Ленинграда. Гл. ред. Г.Н. Булдаков Изд. 4-е, перераб. Л., Стройиздат, ЛО, 1975.

24. Шуйский В. К. Зрелое русское барокко и ранний классицизм. — СПб.: Белое и Чёрное, 1997.

25. Электронные источники:

- [www.pastvu.com](http://www.pastvu.com)

- [www.citywalls.ru](http://www.citywalls.ru)

## **12. Обоснование вывода экспертизы:**

На экспертизу представлен раздел об обеспечении сохранности объекта культурного наследия федерального значения «Парк с прудами (два) и островами (два)», по адресу: Санкт-Петербург, проспект Стачек, дом 226 (Стачек пр., 226), входящего в состав объекта культурного наследия федерального значения «Дача Чернышева И.Г. «Александрино», по адресу: Санкт-Петербург, проспект Стачек, дом 226 (Стачек пр., 226), при проведении земляных, строительных, мелиоративных, хозяйственных работ, указанных в ст. 30 Федерального закона №73-ФЗ работ по использованию лесов и иных работ на земельном участке непосредственно связанном с земельным участком в границах территории объекта культурного наследия, в ходе проведения работ «Реконструкция распределительной сети «Ветеранов» от тепловой камеры-35 до тепловой камеры-38», разработанной ООО «Институт Теплоэнергетики» в 2025 году, шифр: 24-1639-ВЕТ35-ОСОКН (далее - раздел об обеспечении сохранности объекта культурного наследия).

В разделе об обеспечении сохранности объекта культурного наследия дана оценка воздействия планируемых работ по указанной проектной документации на объект культурного наследия, расположенный в зоне влияния и меры по обеспечению сохранности объекта культурного наследия. Под зоной влияния проводимых работ в проекте принята зона возможного прямого или косвенного воздействия планируемых земляных и строительных работ на объект культурного наследия (далее – ОКН), при проведении работ: «Реконструкция распределительной сети «Ветеранов» от тепловой камеры-35 до тепловой камеры-38». Целью реконструкции тепловых сетей является замена физически изношенных трубопроводов тепловой сети, для повышения надежности теплоснабжения жилых и общественных зданий, в

том числе и данного объекта ОКН. Тепловые сети находятся в хозяйственном ведении и эксплуатируются АО «Тепловая сеть Санкт-Петербурга».

*Сведения о земельном участке, его местоположении, разрешенном режиме использования, непосредственной взаимосвязи (наличии общих границ) с территориями объектов культурного наследия, особенностях рельефа, грунтов и других факторов, влияющих на оценку воздействия запроектированных работ на объекты культурного наследия.*

В административном участке планируемых работ находится в Кировском районе СПб и проходит параллельно пр. Ветеранов на расстоянии 3 метров севернее его. Участок начинается от тепловой камеры ТК-38, проходит по территории ОКН 10 метров, затем по территории защитной зоны ОКН ЗРЗ(15)08 и далее по единой зоне регулирования застройки и хозяйственной деятельности от д.75 по пр. Ветеранов до д. 65. Необходимость проведения предварительной археологической разведки отсутствует, поскольку проектируемая теплосеть проходит по старой трассе, которая была неоднократно перекопана при строительстве и многочисленных последующих ремонтах теплосети. На время работ по реконструкции объекта сооружения временных подъездных дорог не требуется, доставка оборудования и материалов с центрального склада осуществляется по пр. Ветеранов.

В разделе об обеспечении сохранности объекта культурного наследия представлены геологические, гидрогеологические и климатические условия.

*Сведения о наименовании объекта капитального строительства, его функциональном назначении, местоположении на участке, основных объемно-пространственных, конструктивных и технологических решений, особенностях функционирования, благоустройстве.*

Целью реконструкции тепловых сетей является замена физически изношенных трубопроводов тепловой сети, для обеспечения возможности передачи тепловой энергии жилым и общественным зданиям.

Технические характеристики и границы проектирования объекта:

1. Распределительная сеть Ветеранов с температурным графиком  $150^{\circ}/70^{\circ}$  проходит: от границы раб от 2020 года (ТК-35) до ТК-38 (включая границы работ 2021 года), длина трассы 395 м, диаметр 630 мм.
2. Распределительная сеть Афанасьева: в границах ТК-36 (р/с Ветеранов), с выходом за стенку ТК, длина трассы 5 м, диаметр 426 мм
3. Тепловой ввод от ТК-36 влево: от ТК-36 до АК-19 длина трассы 115 м, диаметр 325 мм.
4. Тепловой ввод от ТК-36 вправо: длина трассы в сторону ТК-36 40 м, диаметр 159 мм,

в другую сторону длина трассы 15 м.

*Описание работ на территории ОКН.*

А). Подготовка территории строительства. Ограждение площадки строительства; разбивка оси трассы; ограждение сохраняемых деревьев.

Б). Переустройство тепловой сети. Разработка траншей; демонтаж упраздняемых трубопроводов, ж/б непроходных каналов, конструкций тепловых камер; укладка новых каналов, монтаж конструкций камер; укладка труб, установка арматуры; испытание сети; изоляция стыков труб; перекрытие каналов; засыпка траншей.

В). Благоустройство территории. Планировочные работы; озеленение; устройство асфальтобетонного покрытия тротуаров и проезжей части.

В связи с тем, что основные объемы работ представлены реконструкцией тепловой сети, как линейно-протяженного объекта капитального строительства, метод строительства принимается поточный, в котором однородные процессы выполняются последовательно друг за другом, а разнородные – параллельно.

*Технологическая последовательность работ.*

Общая организационно-технологическая схема с учетом условий и объемов строительства определяет оптимальную последовательность возведения временных и постоянных сооружений, технологическую последовательность работ и включает в себя подготовительный и основной периоды.

*Подготовительный период.*

В соответствии с Федеральным законом от 07.06.2025 № 142-ФЗ, работы по реконструкции теплосети относятся к работам, связанным с содержанием объекта культурного наследия. До начала проведения работ на территории ОКН лицо, ответственное за проведение работ, при предварительном согласовании с лицом, ответственным за содержание объекта культурного наследия, обязано уведомить органы охраны объектов культурного наследия уведомлением установленной формы о планируемом проведении работ с указанием видов, объемов и сроков их проведения, машин, механизмов и технологий, применяемых при выполнении работ. Орган охраны объектов культурного наследия в срок, не превышающий семи рабочих дней с даты поступления уведомления о планируемом проведении работ, информирует лицо, ответственное за проведение работ, о недопущении работ, указанных в уведомлении. Если по истечении семи рабочих дней с даты поступления в орган охраны объектов культурного наследия уведомления о планируемом проведении работ, информация о недопущении проведения работ не поступила, то лицо, ответственное за проведение работ, вправе приступить к работам на территории ОКН.

Подготовительный период: ограждение территории стройплощадки; разбивка трассы

трубопровода; уточнение расположения подземных сооружений; завоз на трассу труб и материалов; размещение инвентарных санитарно-бытовых зданий.

*Основной период.*

Основной период: демонтаж существующих трубопроводов тепловой сети и сборных ж/б конструкций каналов и тепловых камер; прокладка трубопроводов и сборных ж/б конструкций теплосети; монтаж каналов, трубопроводов теплосети, неподвижных щитовых опор, а также сборных ж/б конструкций тепловых камер выполняется с помощью автомобильного крана КС-55713-1 г/п 25т.

Последовательность работ принята следующая:

- доработка грунта после демонтажа существующей тепловой сети и тепловых камер до проектных отметок;
- устройство основания траншей и котлованов тепловых камер;
- монтаж сборных ж/б конструкций камер (нижних и средних блоков);
- укладка нижних лотков и опорных подушек в них;
- устройство неподвижных щитовых опор;
- прокладка трубопроводов в заводской изоляции из ППУ и труб «Касафлекс»;
- монтаж трубопроводов, металлоконструкций в тепловых камерах;
- прокладка трубопроводов канализации (отвод дренажных стоков от тепловых камер);
- подключение трубопроводов камер к проектируемым тепловым сетям;
- гидравлические испытания трубопроводов;
- изоляция стыков трубопроводов;
- укладка верхних ж/б каналов (при канальной прокладке);
- засыпка теплопроводов;
- монтаж плит покрытий камер с установкой металлических люков;
- устройство теплоизоляции труб и арматуры в камере;
- гидроизоляция покрытия камер в соответствии с проектом;
- внутренняя отделка камер;
- восстановление дорожного покрытия проездов;
- озеленение (благоустройство) трассы тепловой сети.

Восстановление благоустройства выполняются после прокладки трубопроводов канализации и демонтажа временной тепловой сети.

Земляные работы производятся в соответствии с правилами производства и приемки земляных работ по СП 124.13330.2012. Разработка грунта вблизи действующих коммуникаций выполняется вручную (на расстоянии 1 метр над верхом коммуникаций и на 2 метра от боковой поверхности коммуникации согласно СП45 13330.2017 п.6.1.21). Разработка траншей

под тепловую сеть и котлованов под тепловые камеры, неподвижные щитовые опоры, а также под проектируемые трубопроводы отвода дренажных стоков, перекладываемые участки газопроводов выполняются пневмоколесным экскаватором ЕК-12 с ковшом 0,5 м<sup>3</sup>. Доработка грунта котлованов и траншей выполняется вручную. Траншеи глубиной до 3-х метров разрабатываются с вертикальными откосами и креплениями стенок деревянными щитами. Щиты применяются с трехкратной оборачиваемостью. Ограждение стенок котлованов тепловых камер УТ-36 (глубина 3,65м), УТ-38 (глубина 5,3м), неподвижной щитовой опоры НЦО-2 (Н6) глубиной 3,73м и участка траншеи от УТ-38 до НЦО-2 (Н6) средней глубиной 3,72м выполняется металлическим шпунтом «GRANI» по ТУ 00186217-674-2025, обвязочный пояс-двутавр 25Б1 по СТО АСЧМ 20-93, распорка-труба 219х7 по ГОСТ 10704-91. Погружение шпунта производится методом вибропогружения высокочастотным вибропогружателем, подвешенным на стреле крана. Шпунт и обвязочные балки применяются с семикратной оборачиваемостью. При прокладке труб в ППУ-изоляции Ду600 мм в сборных ж/б каналах с попутным дренажом ширина траншеи (с креплением стенок дер. щитами) составит 4,5 м. При бесканальной прокладке труб Ду600 мм без попутного дренажа – 3,0 м. Складирование привозного грунта и песка, используемого для обратной засыпки, производится в отвалы на бровке траншеи на расстоянии 0,5м. Обратная засыпка траншей должна производиться с тщательным послойным уплотнением. В низших точках траншей, а именно из котлованов тепловых камер и неподвижных опор выполняется водоотлив. Резка асфальта выполняется резчиком швов. Вскрытие асфальтового покрытия производится с помощью экскаватора (емк. ковша 0,5 м<sup>3</sup>). Асфальтовый лом вывозятся автосамосвалами на полигон твердых бытовых отходов. При засыпке трубопроводов над верхом полиэтиленовой оболочки изоляции труб (бесканальная прокладка) обязательно устройство защитного слоя из песчаного грунта толщиной 200 мм не содержащего твердых включений (щебня, камней и др.) с уплотнением (особенно пространство между трубопроводами, также между трубопроводами и стенками траншеи).

**Бетонные работы.** Основными бетонными работами на объекте являются: бетонирование монолитных конструкций тепловых камер и НЦО, бетонирование монолитных участков сборных ж/б каналов, бетонирование монолитных каналов, заделка торцов каналов, бетонных подготовок под камеры. Товарный бетон для монолитных конструкций поставляется на объект автобетоносмесителями с подачей в конструкции по наклонным желобам. Арматурная сталь и лесоматериалы для опалубки – грузовым автотранспортом. В малых объемах бетон (раствор) изготавливается на месте. При укладке бетонная смесь уплотняется с помощью вибраторов.

**Монтажные работы.** Монтаж сборных ж/б каналов, трубопроводов в ППУ-изоляции,

сборных ж/б конструкций тепловых камер, неподвижных щитовых опор и сборных ж/б колодцев выполняется автомобильным краном КС-5473 г/п 25 т. Выбор грузоподъемного крана определяется по графику грузоподъемности и высоты подъема крюка. Подбор произведен на монтаж лотковых элементов ЛК300.300.150-13 весом 7,2 тонны. Принимается автокран грузоподъемностью 25 тонн, на вылете 7 м он поднимает груз весом 8,0 тонн (на стреле длиной 10м). Разгрузка сборных ж/б элементов теплотрассы и труб производится в зонах временного складирования (см. План полосы отвода). В местах, не позволяющих обеспечить складирование материалов и изделий, монтаж производится «с колес». Разгрузка изолированных труб в ППУ-изоляции производится при помощи монтажных «полотенец», обеспечивающих сохранность изоляции. Способы складирования труб в пенополиуретановой изоляции указываются в рекомендациях производителя. Прокладку теплопроводов в пенополиуретановой изоляцией следует производить в соответствии с проектом производства работ (ППР).

*Сведения об объектах культурного наследия непосредственно взаимосвязанных (примыкающих) к границам участка проектирования с указаниями расстояния до них от границ участка производства работ.*

Проспект Ветеранов разделяет территорию объекта культурного наследия регионального значения «Дача Чернышева И.Г. «Александрино» ОКН на две части: северную и южную. Участок производства работ находится в северной части на асфальтированной пешеходной дорожке, проложенной параллельно проспекту Ветеранов на расстоянии трех метров от него. Объект культурного наследия федерального значения, представляет собой крупный лесопарк площадью более 110 гектаров. Он возник в начале XIX века и включает территории бывших усадеб Александрино и Ульянка. В середине XIX века в усадьбе Александрино был создан пейзажный парк, в проектировании которого участвовали архитекторы Николай Бенуа и К. Мюллер. Во время Великой Отечественной войны территория парка находилась в непосредственной близости от переднего края обороны Ленинграда, что привело к значительным разрушениям: постройки усадьбы Ульянка были уничтожены, а в усадьбе Александрино были разрушены галерея и восточный флигель. В 1960-е годы здание главного дома было реконструировано. С 1970-х годов парк Александрино является местом отдыха жителей соседних районов массового жилищного строительства Ульянка и Дачное. В 1980-х годах центральная часть парка была реконструирована в качестве зоны отдыха.

Расстояние до ближайшего ствола на территории ОКН ~11 м (осина), расстояние до ближайшего в защитной зоне ОКН - 8,6 м (сосна). Упомянутые деревья и насаждения не включены в предмет охраны ОКН. Мероприятия по защите зеленых насаждений не требуются.

В зоне производства работ отсутствуют древесно-кустарниковые насаждения.

*Результаты определения зоны влияния запроектированных работ на окружающие объекты культурного наследия с указанием перечня объектов культурного наследия или их частей, попадающих в зону влияния.*

Участок работ по реконструкции тепловой сети начинается на территории объекта культурного наследия. В соответствии с п. 6.4.6 СП 249.1325800.2016, оценка влияния должна быть выполнена для сооружений окружающей застройки (ОКН), расположенных в пределах предварительно назначаемой зоне влияния проектируемых подземных коммуникаций. Прокладка проектируемых трубопроводов предусматривается по месту существующих трубопроводов. Размер предварительно назначаемой зоны влияния при проходке траншей с применением ограждения из деревянных конструкций принимается:  $4H_s = 4 \cdot 4,4 = 17,6$  м, где  $H_s = 4,4$  м – максимальная глубина заложения низа траншеи.

Постройки бывшей усадьбы объекта культурного наследия «Дача Чернышева И.Г.» находятся на расстоянии 210 метров от траншеи, что гораздо больше 17,6 метра, предварительно назначаемой зоны влияния для сооружений ОКН. Запроектированные работы не оказывают влияния на ОКН и геотехнический расчет не требуется.

Расстояние до ближайшего ствола на территории ОКН ~11 м (осина), что более 2 метров, в соответствии с ГОСТ Р 57368-2016, п.5.1.7, табл. 1 и СП 42.133330.2016, табл. 9.1. В зоне производства работ отсутствуют древесно-кустарниковые насаждения.

*Краткие сведения о техническом состоянии объектов культурного наследия, попадающих в зону влияния (со ссылками на технические отчеты по обследованию или на другую документацию) с описанием всего, что находится в зоне влияния.*

Обследование технического состояния сооружений ОКН не проводилось, т.к. они не попадают в зону влияния запроектированных работ.

*Оценка воздействия принятых проектных решений, а также запроектированных работ в зоне влияния на объект культурного наследия (или части объекта культурного наследия), обоснованная расчетами или требованиями нормативных документов.*

Границы и режим использования территории объекта культурного наследия утверждены распоряжением КГИОП №561-рп от 10.07.2023 г. об утверждении границ ОКН и режимах использования территории представлены в разделе об обеспечении сохранности объекта культурного наследия. Оценка воздействия принятых проектных решений, а также запроектированных работ не производилась, поскольку они не оказывают влияния на ОКН и расчет их дополнительные осадок не производился. Дополнительные специальные меры по защите (предварительному усилению) строительных конструкций объектов культурного наследия не требуются.

*Оценка воздействия на объект культурного наследия технологии и организации производства работ с учетом сведений о методах ведения работ, использования машин и механизмов, организации строительной площадки с учетом проезда строительной техники.*

Критериями приостановки работ для ландшафтных ОКН являются:

- Повреждения предмета охраны ОКН (в том числе деревьев, газонов, дорожно-тропиночной сети, цветников и проч.) (Федеральный закон «Об объектах культурного наследия (памятниках истории и культуры) народов РФ № 73-ФЗ от 25.06.2002).

- Отсутствие защитных ограждений деревьев/защитные ограждения ненадлежащего качества (Приказ Госстроя РФ от 15.12.1999 N 153 «Об утверждении Правил создания, охраны и содержания зеленых насаждений в городах Российской Федерации»).

- Складирование материалов/отходов в границах ОКН (Приказ Госстроя РФ от 15.12.1999 N 153 «Об утверждении Правил создания, охраны и содержания зеленых насаждений в городах Российской Федерации»).

- Размещение строительного и бытового городка, строительной техники в границах ОКН (Приказ Госстроя РФ от 15.12.1999 N 153 «Об утверждении Правил создания, охраны и содержания зеленых насаждений в городах Российской Федерации»).

- Изменение вертикальных отметок, в том числе провалы и понижения грунта (в том числе изменение вертикальной конфигурации элементов парковых дорожек (насыпь, брусчатка, бордюрные камни и т.д.) (Приказ Госстроя РФ от 15.12.1999 N 153 «Об утверждении Правил создания, охраны и содержания зеленых насаждений в городах Российской Федерации»).

- Ведение земляных работ вблизи деревьев (корневая система минимально по диаметру кроны) (Приказ Госстроя РФ от 15.12.1999 N 153 «Об утверждении Правил создания, охраны и содержания зеленых насаждений в городах Российской Федерации», ГОСТ Р ГОСТ Р 57368-2016 Национальный стандарт Российской Федерации сохранение произведений ландшафтной архитектуры и садово-паркового искусства. Общие требования).

- Гибель растений, появление признаков угнетения и заболеваний зеленых насаждений, в том числе изменения пигментации листовых пластин и усыхание ветвей в кронах вблизи зоны производства работ.

- Изменение признаков вертикального антигеотропизма деревьев (фиксация признаков отклонения стволов деревьев от вертикали, в том числе сопровождающиеся вывалом кома).

- Расстояние прокладки от стволов деревьев и кустарников до тепловой сети приняты не менее нормативных величин в соответствии с ГОСТ Р 57368-2016, п.5.1.7, табл. 1 и СП 42.133330.2016, табл. 9.1, до ствола дерева 2 м, до кустарника 0,7 м. Работы вблизи насаждений выполняются вручную.

Критериями изменения технического состояния здания, при достижении которых необходимо остановить строительно-монтажные работы и вызвать уполномоченных представителей Службы государственного строительного надзора и экспертизы Санкт-Петербурга (Госстройнадзор) и КГИОП для принятия решения о возможности дальнейшего продолжения работ и/или составе компенсирующих работ/мероприятий являются:

- раскрытие новых трещин (появление новых трещин (на фасадах и/или строительных конструкциях ОКН), в процессе производства работ;
- раскрытие старых (зафиксированных до начала работ) трещин на фасадах и/или строительных конструкциях ОКН зафиксированными установленными гипсовыми (и/или иными современными) маяками;
- достижение предельно допустимых параметров вибрации (по результатам мониторинга);
- достижения предельно допустимой скорости роста деформации (предельная скорость – 1 мм в сутки последовательно в течение 5 дней);
- образование осадок грунта в границах территории ОКН;
- образование мульды оседания в границах территории ОКН;
- ведение работ без разрешения в границах ОКН;
- повреждения предмета охраны ОКН;
- складирование материалов/отходов в границах ОКН.

При анализе планируемых работ по реконструкции теплосети установлено:

- предусмотренные в проекте решения соответствуют законодательству в области государственной охраны объектов культурного наследия:
- планируемые работы, в следствии их удаленности, не ведут к изменению особенностей объекта культурного наследия, послуживших основанием для их включения в единый государственный реестр объектов культурного наследия (памятников истории и культуры) народов Российской Федерации и подлежащих обязательному сохранению, не ведут к изменению характерных взаимосвязей с окружением и условий восприятия объекта культурного наследия. Косвенное воздействие на объекты культурного наследия не оказывается – объект линейный подземный.

*Меры по обеспечению сохранности ОКН при проведении работ.*

Меры по обеспечению сохранности ОКН при проведении работ заключаются в следующем:

- разработка грунта вблизи действующих коммуникаций выполняется вручную (на расстоянии 1 метр над верхом инженерных коммуникаций и на 2 метра от боковой поверхности коммуникации согласно СП45 13330.2017 п.6.1.21);

- выполнить восстановление благоустройства нарушенной при производстве работ территории (без изменения исторической планировки, предметов охраны и внешнего облика);
- в течение всего периода работ по строительству участка тепловых сетей проводить контроль за соблюдением технологического регламента работ;
- складирование грунта и песка предусматривается на бровке траншеи на расстоянии 0,5 м от бровки траншеи.

Проведение планируемых работ по благоустройству предусмотрено в рамках ведения хозяйственной деятельности, в том числе в целях создания условий для использования объектов культурного наследия. Виды работ, предусмотренные проектом, не нарушают параметры и особенности объектов культурного наследия и не создают угрозы повреждения, разрушения или уничтожения, не ведут к изменению характерных взаимосвязей с окружением и условий восприятия объектов культурного наследия. Проведение работ спроектировано с учетом последующей рекультивацией участков, нарушенных при проведении разрешенной деятельности.

Работы осуществляются под наблюдением авторского и технического надзора с ведением специального журнала и выполнением фотоотчета до начала, во время и после окончания работ.

Все работы по сохранности ОКН выполняются организацией, имеющей лицензию на право осуществления деятельности по реставрации объектов культурного наследия на основании письменного разрешения КГИОП. Строительные работы осуществляются по проектам производства работ (ППР), разрабатываемым строительной организацией перед началом строительства. В случае обнаружения в ходе земляных работ объектов археологического наследия работы немедленно прекратить, в соответствии с требованиями ст. 36 Федерального Закона от 25.06.2002 № 73-ФЗ «Об объектах культурного наследия (памятниках истории и культуры народов Российской Федерации)» и направить в региональный орган охраны объектов культурного наследия письменное заявление об обнаруженном объекте культурного наследия либо заявление в форме электронного документа, подписанного электронной подписью либо обратиться в организацию, имеющую открытый лист на право проведения археологических раскопок.

*Сведения о компенсирующих мероприятиях или обоснование отсутствия необходимости в них по результатам комплексной оценки влияния выполняемых работ.*

Согласно проведенной оценке воздействия принятых проектных решений разработка компенсирующих мероприятий не требуются.

*Сведения о видах мониторинга или обоснование отсутствия необходимости мониторинга.*

Мероприятия по ведению мониторинга в соответствии с требованиями СП 22.13330.2016, ГОСТ Р 56198-2014, СП 305.1325800.2017 не требуются.

При выполнении предусмотренных в проектной документации проектных решений, также технологий и противопожарных мероприятий, производство работ не окажет недопустимое негативное влияние на объект культурного наследия федерального значения «Парк с прудами (два) и островами (два)», по адресу: Санкт-Петербург, проспект Стачек, дом 226 (Стачек пр., 226), входящего в состав объекта культурного наследия федерального значения «Дача Чернышева И.Г. «Александрино», по адресу: Санкт-Петербург, проспект Стачек, дом 226 (Стачек пр., 226).

*Экспертируемый раздел разработан на основании необходимого объема исходно-разрешительной документации с учетом требований нормативных документов и государственных стандартов.*

*По результатам проведенных исследований и анализа раздела об обеспечении сохранности объекта культурного наследия федерального значения «Парк с прудами (два) и островами (два)», по адресу: Санкт-Петербург, проспект Стачек, дом 226 (Стачек пр., 226), входящего в состав объекта культурного наследия федерального значения «Дача Чернышева И.Г. «Александрино», по адресу: Санкт-Петербург, проспект Стачек, дом 226 (Стачек пр., 226), при проведении земляных, строительных, мелиоративных, хозяйственных работ, указанных в ст. 30 Федерального закона №73-ФЗ работ по использованию лесов и иных работ на земельном участке непосредственно связанном с земельным участком в границах территории объекта культурного наследия, в ходе проведения работ «Реконструкция распределительной сети «Ветеранов» от тепловой камеры-35 до тепловой камеры-38», разработанной ООО «Институт Теплоэнергетики» в 2025 году, шифр: 24-1639-ВЕТ35-ОСОКН, установлено следующее:*

*Реализация проектного решения не создает прямые и косвенные угрозы в отношении сохранности объекта культурного наследия федерального значения «Парк с прудами (два) и островами (два)», по адресу: Санкт-Петербург, проспект Стачек, дом 226 (Стачек пр., 226), входящего в состав объекта культурного наследия федерального значения «Дача Чернышева И.Г. «Александрино», по адресу: Санкт-Петербург, проспект Стачек, дом 226 (Стачек пр., 226). При условии выполнения работ в соответствии с проектными решениями, разработанной технологией и соблюдением предложенных в процессе проводимых работ по обеспечению сохранности объекта культурного наследия, негативное воздействие на данный объект культурного наследия отсутствует. Дополнительные мероприятия по обеспечению сохранности объекта культурного наследия проводить не требуется.*

*Материалы разработаны в соответствии с действующими нормативными*

документами, (Федеральный закон от 25.06.2002 г. № 73-ФЗ «Об объектах культурного наследия (памятниках истории и культуры) народов Российской Федерации» (в действующей редакции), в т.ч. п. 3, ст.36.

Мероприятия, запланированные и отраженные в экспертируемом разделе, обеспечивают целостность и безопасность объекта культурного наследия федерального значения «Парк с прудами (два) и островами (два)», по адресу: Санкт-Петербург, проспект Стачек, дом 226 (Стачек пр., 226), входящего в состав объекта культурного наследия федерального значения «Дача Чернышева И.Г. «Александрино», по адресу: Санкт-Петербург, проспект Стачек, дом 226 (Стачек пр., 226), на момент производства работ и, соответственно сохранность указанных объектов.

**13. Вывод экспертизы в соответствии с требованиями, предусмотренными пунктом 22 Положения о государственной историко-культурной экспертизе, утвержденного Постановлением Правительства РФ от 25.04.2024 № 530:**

По результатам рассмотрения раздела документации экспертом сделан вывод о возможности (положительное заключение) обеспечения сохранности объекта культурного наследия федерального значения «Парк с прудами (два) и островами (два)», по адресу: Санкт-Петербург, проспект Стачек, дом 226 (Стачек пр., 226), входящего в состав объекта культурного наследия федерального значения «Дача Чернышева И.Г. «Александрино», по адресу: Санкт-Петербург, проспект Стачек, дом 226 (Стачек пр., 226), при проведении земляных, строительных, мелиоративных, хозяйственных работ, предусмотренных статьей 25 Лесного кодекса Российской Федерации работ по использованию лесов (за исключением работ, указанных в пунктах 3, 4 и 7 части 1 статьи 25 Лесного кодекса Российской Федерации) и иных работ в ходе проведения работ «Реконструкция распределительной сети «Ветеранов» от тепловой камеры-35 до тепловой камеры-38», разработанной ООО «Институт Теплоэнергетики» в 2025 году, шифр: 24-1639-ВЕТ35-ОСОКН.

**14. Перечень приложений к заключению экспертизы, обосновывающих вывод эксперта или экспертной комиссии и подлежащих размещению на официальном сайте органа охраны объектов культурного наследия в информационно-телекоммуникационной сети «Интернет» (далее – сайт органа охраны объектов культурного наследия) в соответствии с пунктом 30 Положения о государственной историко-культурной экспертизе, утвержденного Постановлением Правительства РФ от 25.04.2024 № 530:**

*Приложение № 1.* Копия решения органа государственной власти о регистрации в едином государственном реестре объектов культурного наследия;

*Приложение № 2.* Копия решения органа государственной власти об утверждении границ и режима использования территории объекта культурного наследия;

*Приложение № 3.* Копия решения органа государственной власти об определении предмета охраны объекта культурного наследия;

*Приложение № 4.* Материалы фотофиксации;

*Приложение № 5.* Копии решения органа государственной власти об утверждении охранного обязательства;

*Приложение № 6.* Правоустанавливающие документы: выписка из ЕГРН;

*Приложение № 7.* Копия договора на проведение государственной историко-культурной экспертизы;

*Приложение № 8.* Материалы, содержащие информацию о ценности объекта с точки зрения истории, археологии, архитектуры, градостроительства, искусства, науки и техники, эстетики, этнологии или антропологии, социальной культуры;

*Приложение № 9.* Иная документация.

**15. Дата оформления заключения экспертизы:**

30 марта 2026 г.

Подпись эксперта:

*(подписано усиленной  
электронной подписью)*

Г.В. Михайловская

*Приложение № 1*

Акт по результатам государственной историко-культурной экспертизы раздела об обеспечении сохранности объекта культурного наследия федерального значения «Парк с прудами (два) и островами (два)», по адресу: Санкт-Петербург, проспект Стачек, дом 226 (Стачек пр., 226), входящего в состав объекта культурного наследия федерального значения «Дача Чернышева И.Г. «Александрино», по адресу: Санкт-Петербург, проспект Стачек, дом 226 (Стачек пр., 226), при проведении земляных, строительных, мелиоративных, хозяйственных работ, указанных в ст. 30 Федерального закона №73-ФЗ работ по использованию лесов и иных работ на земельном участке непосредственно связанном с земельным участком в границах территории объекта культурного наследия, в ходе проведения работ «Реконструкция распределительной сети «Ветеранов» от тепловой камеры-35 до тепловой камеры-38», разработанной ООО «Институт Теплоэнергетики» в 2025 году, шифр: 24-1639-ВЕТ35-ОСОКН

**Копия решения органа государственной власти о регистрации в едином государственном реестре объектов культурного наследия**

Постановление Правительства РФ  
от 10 июля 2001 г. N 527

"О перечне объектов исторического и культурного наследия федерального (общероссийского) значения, находящихся в г. Санкт-Петербурге"

Правительство Российской Федерации постановляет:

1. Одобрить работу Министерства культуры Российской Федерации и правительства Санкт-Петербурга, проведенную совместно с научно-исследовательскими организациями и организациями по охране памятников истории и культуры, по уточнению пообъектного состава памятников истории и культуры федерального (общероссийского) значения, находящихся в г. Санкт-Петербурге.

2. Утвердить прилагаемый перечень объектов исторического и культурного наследия федерального (общероссийского) значения, находящихся в г. Санкт-Петербурге.

3. Признать утратившими силу:

приложение N 1 к постановлению Совета Министров РСФСР от 30 августа 1960 г. N 1327 "О дальнейшем улучшении дела охраны памятников культуры в РСФСР" в части, касающейся памятников культуры г. Ленинграда;

приложение N 1 к постановлению Совета Министров РСФСР от 4 декабря 1974 г. N 624 "О дополнении и частичном изменении постановления Совета Министров РСФСР от 30 августа 1960 г. N 1327 "О дальнейшем улучшении дела охраны памятников культуры в РСФСР" в части, касающейся памятников культуры г. Ленинграда;

приложение к постановлению Совета Министров РСФСР от 7 сентября 1976 г. N 495 "О дополнении постановления Совета Министров РСФСР от 30 августа 1960 г. N 1327 "О дальнейшем улучшении дела охраны памятников культуры в РСФСР" (СП РСФСР, 1976, N 17, ст.134) в части, касающейся памятника культуры г. Ленинграда;

постановление Правительства Российской Федерации от 20 февраля 1992 г. N 116 "О включении в список исторических памятников ледокола "Красин".

Председатель Правительства  
Российской Федерации  
М.Касьянов

Перечень объектов исторического и культурного наследия федерального (общероссийского) значения, находящихся в г. Санкт-Петербурге  
(утв. постановлением Правительства РФ от 10 июля 2001 г. N 527)

| Наименование и дата сооружения памятника истории и культуры   | Местонахождение памятника истории и культуры |
|---|--|
| <p>Дача Чернышева И.Г. "Александрино":</p> <p>дача, 1770-е гг., арх. Валлен-Деламот Ж.-Б., 1820-е гг., 1960 г. (восстановление), арх. Плотников М.М.</p> <p>парк с прудами (два) и островами (два), 1770-е гг., арх. Валлен-Деламот Ж.-Б., 1820-е гг., 1960-е гг. (восстановление), арх. Плотников М.М.</p> | <p>Стачек просп., 226</p>                    |



**МИНИСТЕРСТВО КУЛЬТУРЫ  
РОССИЙСКОЙ ФЕДЕРАЦИИ**

**ПРИКАЗ**

11 ноября 2016 г.

Москва

№ 51909-р

**О регистрации объекта культурного наследия федерального значения «Парк с прудами (два) и островами (два)», 1770–е гг., 1820–е гг., 1960–е гг. (восстановление), входящего в состав объекта культурного наследия федерального значения «Дача Чернышева И.Г. «Александрино», 1770–е гг., 1820–е гг., 1960 г. (восстановление) (г. Санкт-Петербург), в едином государственном реестре объектов культурного наследия (памятников истории и культуры) народов Российской Федерации**

Руководствуясь Федеральным законом от 25 июня 2002 г. № 73-ФЗ «Об объектах культурного наследия (памятниках истории и культуры) народов Российской Федерации», пунктом 5.4.3 Положения о Министерстве культуры Российской Федерации, утвержденного постановлением Правительства Российской Федерации от 20 июля 2011 г. № 590, и Положением о едином государственном реестре объектов культурного наследия (памятников истории и культуры) народов Российской Федерации, утвержденным приказом Минкультуры России от 3 октября 2011 г. № 954, **п р и к а з ы в а ю** :


1. Зарегистрировать объект культурного наследия федерального значения «Парк с прудами (два) и островами (два)», 1770–е гг., 1820–е гг., 1960–е гг. (восстановление) (далее – ансамбль), расположенный по адресу (местонахождение): Санкт–Петербург, Стачек пр., 226, входящий в состав объекта культурного наследия федерального значения «Дача Чернышева И.Г. «Александрино», 1770–е гг., 1820–е гг., 1960 г. (восстановление), в едином государственном реестре объектов культурного наследия (памятников истории и культуры) народов Российской Федерации и присвоить ему регистрационный номер **781620553690026**.

2. Департаменту государственной охраны культурного наследия (В.А.Цветнову) обеспечить внесение соответствующих сведений об ансамбле в единый государственный реестр объектов культурного наследия (памятников

истории и культуры) народов Российской Федерации и их опубликование.

3. Контроль за исполнением настоящего приказа оставляю за собой.

Заместитель Министра



Н.А.Малаков



**МИНИСТЕРСТВО КУЛЬТУРЫ  
РОССИЙСКОЙ ФЕДЕРАЦИИ**

**ПРИКАЗ**

9 ноября 2016 г.

Москва

№ 49704-р

**О регистрации объекта культурного наследия федерального значения  
«Дача Чернышева И.Г. «Александрино», 1770–е гг., 1820–е гг., 1960 г.  
(восстановление) (г. Санкт-Петербург) в едином государственном реестре  
объектов культурного наследия (памятников истории и культуры)  
народов Российской Федерации**

Руководствуясь Федеральным законом от 25 июня 2002 г. № 73-ФЗ «Об объектах культурного наследия (памятниках истории и культуры) народов Российской Федерации», пунктом 5.4.3 Положения о Министерстве культуры Российской Федерации, утвержденного постановлением Правительства Российской Федерации от 20 июля 2011 г. № 590, и Положением о едином государственном реестре объектов культурного наследия (памятников истории и культуры) народов Российской Федерации, утвержденным приказом Минкультуры России от 3 октября 2011 г. № 954, **п р и к а з ы в а ю :**

1. Зарегистрировать объект культурного наследия федерального значения «Дача Чернышева И.Г. «Александрино», 1770–е гг., 1820–е гг., 1960 г. (восстановление) (далее – ансамбль), расположенный по адресу (местонахождение): г. Санкт–Петербург, проспект Стачек, дом 226, в едином государственном реестре объектов культурного наследия (памятников истории и культуры) народов Российской Федерации и присвоить ему регистрационный номер **781620553690006**.

2. Департаменту государственной охраны культурного наследия (В.А.Цветнову) обеспечить внесение соответствующих сведений об ансамбле в единый государственный реестр объектов культурного наследия (памятников истории и культуры) народов Российской Федерации и их опубликование.

3. Контроль за исполнением настоящего приказа оставляю за собой.

Заместитель Министра



Н.А.Малаков

*Приложение № 2*

Акт по результатам государственной историко-культурной экспертизы раздела об обеспечении сохранности объекта культурного наследия федерального значения «Парк с прудами (два) и островами (два)», по адресу: Санкт-Петербург, проспект Стачек, дом 226 (Стачек пр., 226), входящего в состав объекта культурного наследия федерального значения «Дача Чернышева И.Г. «Александрино», по адресу: Санкт-Петербург, проспект Стачек, дом 226 (Стачек пр., 226), при проведении земляных, строительных, мелиоративных, хозяйственных работ, указанных в ст. 30 Федерального закона №73-ФЗ работ по использованию лесов и иных работ на земельном участке непосредственно связанном с земельным участком в границах территории объекта культурного наследия, в ходе проведения работ «Реконструкция распределительной сети «Ветеранов» от тепловой камеры-35 до тепловой камеры-38», разработанной ООО «Институт Теплоэнергетики» в 2025 году, шифр: 24-1639-ВЕТ35-ОСОКН

**Копия решения органа государственной власти об утверждении границ и режима использования территории объекта культурного наследия**



ПРАВИТЕЛЬСТВО САНКТ-ПЕТЕРБУРГА  
КОМИТЕТ ПО ГОСУДАРСТВЕННОМУ КОНТРОЛЮ, ИСПОЛЬЗОВАНИЮ  
И ОХРАНЕ ПАМЯТНИКОВ ИСТОРИИ И КУЛЬТУРЫ  
РАСПОРЯЖЕНИЕ

10.07.2023

№ 561-рп

**Об утверждении границ и режима использования территории  
объекта культурного наследия федерального значения  
«Дача Чернышева И.Г. «Александрино»**

В соответствии со статьей 3.1, подпунктом 10 пункта 2 статьи 33 Федерального закона от 25.06.2002 № 73-ФЗ «Об объектах культурного наследия (памятниках истории и культуры) народов Российской Федерации» и пунктом 3.12 Положения о Комитете по государственному контролю, использованию и охране памятников истории и культуры, утвержденного постановлением Правительства Санкт-Петербурга от 28.04.2004 № 651, на основании историко-культурного исследования, выполненного ООО «Росскарта» (от 03.11.2022 рег. № 01-46-3428/22-0-0):

1. Утвердить:

1.1. Границы территории объекта культурного наследия федерального значения «Дача Чернышева И.Г. «Александрино», расположенного по адресу: г. Санкт-Петербург, проспект Стачек, дом 226, согласно приложению № 1 к распоряжению.

1.2. Режим использования территории объекта культурного наследия федерального значения «Дача Чернышева И.Г. «Александрино», расположенного по адресу: г. Санкт-Петербург, проспект Стачек, дом 226, согласно приложению № 2 к распоряжению.

2. План границ территории объекта культурного наследия федерального значения «Дача Чернышева И.Г. «Александрино», утвержденный КГИОП 04.07.2005, признать утратившим силу.

3. Начальнику отдела государственного реестра объектов культурного наследия обеспечить:

3.1. Направление в Управление Федеральной службы государственной регистрации, кадастра и картографии по Санкт-Петербургу, Комитет по градостроительству и архитектуре копий распоряжений в срок, не превышающий пяти рабочих дней со дня издания распоряжения.

3.2. Уведомление лиц, являющихся собственниками или иными законными владельцами объекта, указанного в пункте 1 распоряжения, в срок, не превышающий трех рабочих дней со дня издания распоряжения.

3.3. Размещение настоящего распоряжения в электронной форме в локальной компьютерной сети КГИОП и его официальное опубликование.

3.4. Внесение соответствующих изменений в «Геоинформационную базу данных по объектам культурного наследия, границам и режимам зон охраны на территории Санкт-Петербурга».

4. Контроль за выполнением распоряжения возложить на начальника Управления государственного реестра объектов культурного наследия.

**Председатель КГИОП**

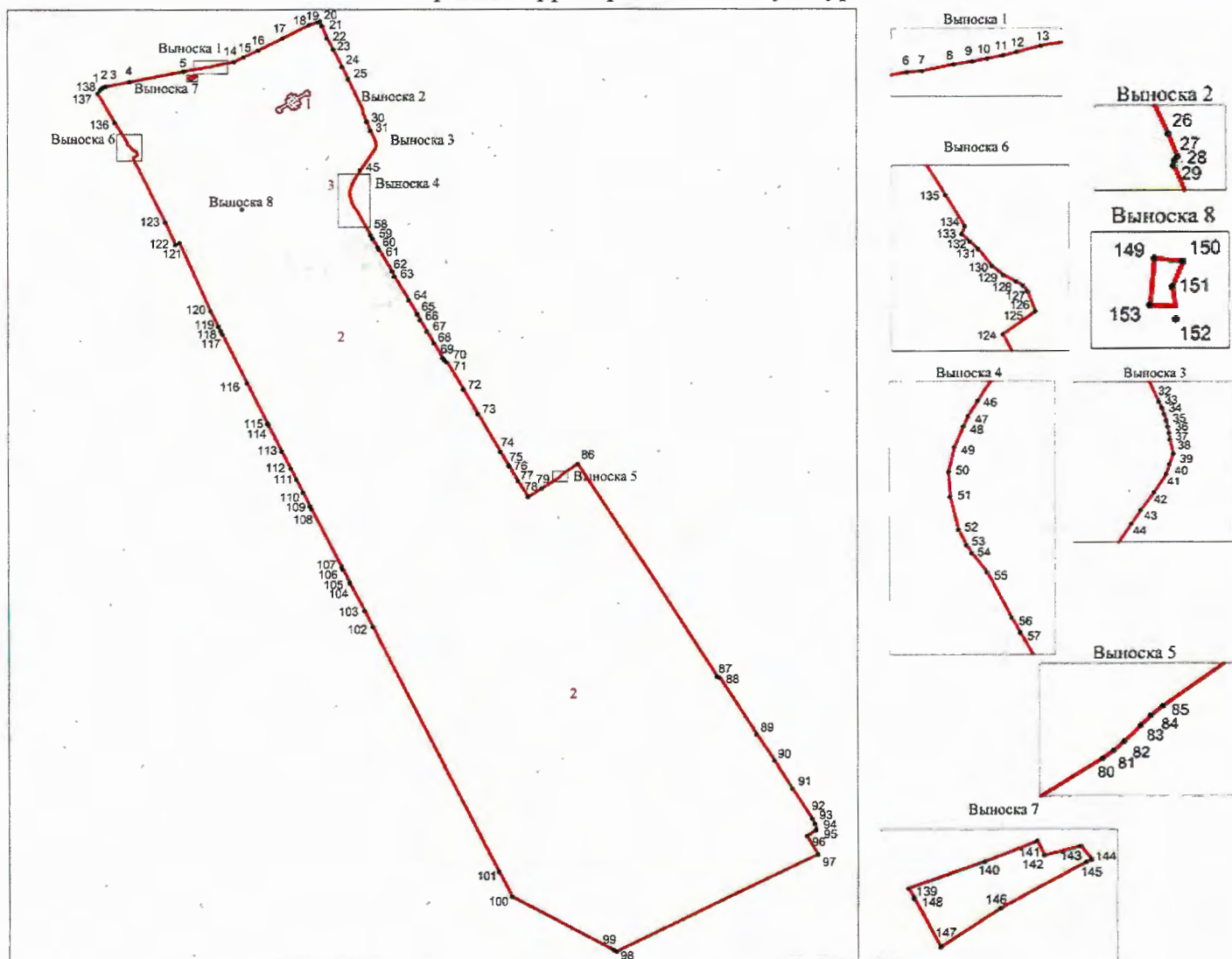
A handwritten signature in black ink, consisting of a large, stylized oval shape followed by several sharp, overlapping strokes that form the letters of the name.

**С.В. Макаров**

Приложение №1  
к распоряжению КГИОП  
от 10.07.2023 № 561-рп






Границы территории объекта культурного наследия федерального значения  
«Дача Чернышева И.Г. «Александрино» (далее – объект культурного наследия), расположенного  
по адресу: г. Санкт-Петербург, проспект Стачек, дом 226

1. Схема границ территории объекта культурного наследия:



Масштаб 1:10000

Условные обозначения:

-  граница территории объекта культурного наследия
-  характерная точка границы территории объекта культурного наследия
-  территория, занимаемая объектом культурного наследия федерального значения
-  парки, сады, скверы, бульвары, аллеи, палисадники
-  элементы гидросистемы

Состав объекта культурного наследия:

1. Дача;
2. Парк с прудами (два) и островами (два).

2. Перечень координат характерных точек границ территории  
объекта культурного наследия:

| Сведения о местоположении границ объекта        |               |           |   |  |   |
|---|---------------|-----------|---|--|---|
| 1. Система координат СК-1964                    |               |           |   |  |   |
| 2. Сведения о характерных точках границ объекта |               |           |   |  |   |
| Обозначение<br>характерных<br>точек границ      | Координаты, м |           | Метод определения координат<br>характерной точки        | Средняя<br>квадратическая<br>погрешность<br>положения<br>характерной<br>точки (M <sub>t</sub> ), м | Описание<br>обозначени<br>я точки на<br>местности<br>(при<br>наличии) |
|   | X             | Y         |   |  |   |
| 1   | 2             | 3         | 4   | 5  | 6   |
| 1   | 84184.87      | 107976.27 | Метод спутниковых геодезических измерений (определений) | 0.10   | –   |
| 2   | 84187.36      | 107980.69 | Метод спутниковых геодезических измерений (определений) | 0.10   | –   |
| 3   | 84188.58      | 107985.14 | Метод спутниковых геодезических измерений (определений) | 0.10   | –   |
| 4   | 84198.78      | 108039.86 | Метод спутниковых геодезических измерений (определений) | 0.10   | –   |
| 5   | 84222.30      | 108164.19 | Метод спутниковых геодезических измерений (определений) | 0.10   | –   |
| 6   | 84228.00      | 108194.27 | Метод спутниковых геодезических измерений (определений) | 0.10   | –   |
| 7   | 84228.47      | 108200.96 | Метод спутниковых геодезических измерений (определений) | 0.10   | –   |
| 8   | 84231.38      | 108215.13 | Метод спутниковых геодезических измерений (определений) | 0.10   | –   |
| 9   | 84232.70      | 108223.76 | Метод спутниковых геодезических измерений (определений) | 0.10   | –   |
| 10  | 84233.96      | 108230.58 | Метод спутниковых геодезических измерений (определений) | 0.10   | –   |
| 11  | 84235.40      | 108237.77 | Метод спутниковых геодезических измерений (определений) | 0.10   | –   |
| 12  | 84236.86      | 108243.96 | Метод спутниковых геодезических измерений (определений) | 0.10   | –   |
| 13  | 84239.82      | 108255.02 | Метод спутниковых геодезических измерений (определений) | 0.10   | –   |
| 14  | 84243.73      | 108279.88 | Метод спутниковых геодезических измерений (определений) | 0.10   | –   |
| 15  | 84254.34      | 108301.66 | Метод спутниковых геодезических измерений (определений) | 0.10   | –   |
| 16  | 84270.10      | 108336.13 | Метод спутниковых геодезических измерений (определений) | 0.10   | –   |
| 17  | 84296.81      | 108390.86 | Метод спутниковых геодезических измерений (определений) | 0.10   | –   |
| 18  | 84327.50      | 108453.07 | Метод спутниковых геодезических измерений (определений) | 0.10   | –   |
| 19  | 84333.11      | 108472.02 | Метод спутниковых геодезических измерений (определений) | 0.10   | –   |
| 20  | 84335.61      | 108477.17 | Метод спутниковых геодезических измерений (определений) | 0.10   | –   |
| 21  | 84325.24      | 108481.58 | Геодезический метод                                     | 0.10   | –   |
| 22  | 84297.40      | 108493.43 | Геодезический метод                                     | 0.10   | –   |
| 23  | 84271.94      | 108507.82 | Геодезический метод                                     | 0.10   | –   |
| 24  | 84231.56      | 108528.24 | Геодезический метод                                     | 0.10   | –   |
| 25  | 84204.31      | 108541.81 | Геодезический метод                                     | 0.10   | –   |
| 26  | 84137.86      | 108573.73 | Метод спутниковых геодезических измерений (определений) | 0.10   | –   |
| 27  | 84130.86      | 108576.50 | Метод спутниковых геодезических измерений (определений) | 0.10   | –   |
| 28  | 84129.65      | 108575.68 | Метод спутниковых геодезических измерений (определений) | 0.10   | –   |

|    |          |           |   |      |   |
|----|----------|-----------|---|------|---|
| 29 | 84128.09 | 108575.38 | Метод спутниковых геодезических измерений (определений) | 0.10 | — |
| 30 | 84107.77 | 108583.99 | Геодезический метод                                     | 0.10 | — |
| 31 | 84087.34 | 108592.75 | Геодезический метод                                     | 0.10 | — |
| 32 | 84070.67 | 108601.01 | Геодезический метод                                     | 0.10 | — |
| 33 | 84068.66 | 108601.92 | Геодезический метод                                     | 0.10 | — |
| 34 | 84066.61 | 108602.71 | Геодезический метод                                     | 0.10 | — |
| 35 | 84064.51 | 108603.38 | Геодезический метод                                     | 0.10 | — |
| 36 | 84062.37 | 108603.91 | Геодезический метод                                     | 0.10 | — |
| 37 | 84060.21 | 108604.32 | Геодезический метод                                     | 0.10 | — |
| 38 | 84058.03 | 108604.60 | Геодезический метод                                     | 0.10 | — |
| 39 | 84053.19 | 108605.74 | Метод спутниковых геодезических измерений (определений) | 0.10 | — |
| 40 | 84049.69 | 108604.41 | Метод спутниковых геодезических измерений (определений) | 0.10 | — |
| 41 | 84046.43 | 108603.42 | Метод спутниковых геодезических измерений (определений) | 0.10 | — |
| 42 | 84040.27 | 108599.39 | Метод спутниковых геодезических измерений (определений) | 0.10 | — |
| 43 | 84034.16 | 108594.82 | Метод спутниковых геодезических измерений (определений) | 0.10 | — |
| 44 | 84029.51 | 108591.63 | Метод спутниковых геодезических измерений (определений) | 0.10 | — |
| 45 | 83996.78 | 108569.12 | Метод спутниковых геодезических измерений (определений) | 0.10 | — |
| 46 | 83980.32 | 108558.31 | Метод спутниковых геодезических измерений (определений) | 0.10 | — |
| 47 | 83973.52 | 108554.05 | Метод спутниковых геодезических измерений (определений) | 0.10 | — |
| 48 | 83968.91 | 108551.81 | Метод спутниковых геодезических измерений (определений) | 0.10 | — |
| 49 | 83959.73 | 108547.79 | Метод спутниковых геодезических измерений (определений) | 0.10 | — |
| 50 | 83948.47 | 108545.09 | Метод спутниковых геодезических измерений (определений) | 0.10 | — |
| 51 | 83937.23 | 108545.85 | Метод спутниковых геодезических измерений (определений) | 0.10 | — |
| 52 | 83922.50 | 108549.52 | Метод спутниковых геодезических измерений (определений) | 0.10 | — |
| 53 | 83915.51 | 108553.05 | Метод спутниковых геодезических измерений (определений) | 0.10 | — |
| 54 | 83911.76 | 108555.49 | Метод спутниковых геодезических измерений (определений) | 0.10 | — |
| 55 | 83903.13 | 108562.28 | Метод спутниковых геодезических измерений (определений) | 0.10 | — |
| 56 | 83882.83 | 108573.20 | Метод спутниковых геодезических измерений (определений) | 0.10 | — |
| 57 | 83876.22 | 108577.04 | Метод спутниковых геодезических измерений (определений) | 0.10 | — |
| 58 | 83848.20 | 108593.15 | Метод спутниковых геодезических измерений (определений) | 0.10 | — |
| 59 | 83840.45 | 108597.61 | Метод спутниковых геодезических измерений (определений) | 0.10 | — |
| 60 | 83820.20 | 108609.22 | Метод спутниковых геодезических измерений (определений) | 0.10 | — |
| 61 | 83814.91 | 108612.36 | Метод спутниковых геодезических измерений (определений) | 0.10 | — |
| 62 | 83765.53 | 108642.05 | Метод спутниковых геодезических измерений (определений) | 0.10 | — |
| 63 | 83753.27 | 108647.34 | Метод спутниковых геодезических измерений (определений) | 0.10 | — |
| 64 | 83699.13 | 108680.32 | Метод спутниковых геодезических измерений (определений) | 0.10 | — |
| 65 | 83666.50 | 108700.01 | Метод спутниковых геодезических измерений (определений) | 0.10 | — |
| 66 | 83653.97 | 108706.33 | Метод спутниковых геодезических измерений (определений) | 0.10 | — |
| 67 | 83627.51 | 108721.98 | Метод спутниковых геодезических измерений (определений) | 0.10 | — |

|     |          |           |   |      |   |
|-----|----------|-----------|---|------|---|
| 68  | 83601.33 | 108738.24 | Метод спутниковых геодезических измерений (определений) | 0.10 | — |
| 69  | 83566.86 | 108758.48 | Метод спутниковых геодезических измерений (определений) | 0.10 | — |
| 70  | 83561.70 | 108762.74 | Метод спутниковых геодезических измерений (определений) | 0.10 | — |
| 71  | 83556.66 | 108768.34 | Геодезический метод                                     | 0.10 | — |
| 72  | 83494.01 | 108805.66 | Геодезический метод                                     | 0.10 | — |
| 73  | 83437.73 | 108839.18 | Геодезический метод                                     | 0.10 | — |
| 74  | 83351.36 | 108890.59 | Геодезический метод                                     | 0.10 | — |
| 75  | 83318.94 | 108909.89 | Геодезический метод                                     | 0.10 | — |
| 76  | 83316.93 | 108911.10 | Геодезический метод                                     | 0.10 | — |
| 77  | 83283.80 | 108930.84 | Геодезический метод                                     | 0.10 | — |
| 78  | 83247.10 | 108953.46 | Метод спутниковых геодезических измерений (определений) | 0.10 | — |
| 79  | 83267.00 | 108985.75 | Метод спутниковых геодезических измерений (определений) | 0.10 | — |
| 80  | 83289.24 | 109021.60 | Метод спутниковых геодезических измерений (определений) | 0.10 | — |
| 81  | 83290.56 | 109023.49 | Метод спутниковых геодезических измерений (определений) | 0.10 | — |
| 82  | 83292.21 | 109025.39 | Метод спутниковых геодезических измерений (определений) | 0.10 | — |
| 83  | 83295.05 | 109028.33 | Метод спутниковых геодезических измерений (определений) | 0.10 | — |
| 84  | 83296.84 | 109030.14 | Метод спутниковых геодезических измерений (определений) | 0.10 | — |
| 85  | 83298.47 | 109032.24 | Метод спутниковых геодезических измерений (определений) | 0.10 | — |
| 86  | 83323.22 | 109067.71 | Метод спутниковых геодезических измерений (определений) | 0.10 | — |
| 87  | 82832.58 | 109387.29 | Метод спутниковых геодезических измерений (определений) | 0.10 | — |
| 88  | 82828.50 | 109394.07 | Геодезический метод                                     | 0.10 | — |
| 89  | 82699.08 | 109477.96 | Геодезический метод                                     | 0.10 | — |
| 90  | 82638.16 | 109518.84 | Геодезический метод                                     | 0.10 | — |
| 91  | 82573.62 | 109559.40 | Геодезический метод                                     | 0.10 | — |
| 92  | 82503.33 | 109605.80 | Геодезический метод                                     | 0.10 | — |
| 93  | 82491.48 | 109611.83 | Метод спутниковых геодезических измерений (определений) | 0.10 | — |
| 94  | 82478.54 | 109614.20 | Метод спутниковых геодезических измерений (определений) | 0.10 | — |
| 95  | 82477.58 | 109613.76 | Геодезический метод                                     | 0.10 | — |
| 96  | 82463.97 | 109593.67 | Геодезический метод                                     | 0.10 | — |
| 97  | 82420.84 | 109618.19 | Геодезический метод                                     | 0.10 | — |
| 98  | 82197.78 | 109155.06 | Геодезический метод                                     | 0.10 | — |
| 99  | 82198.11 | 109153.78 | Геодезический метод                                     | 0.10 | — |
| 100 | 82324.56 | 108914.37 | Геодезический метод                                     | 0.10 | — |
| 101 | 82382.32 | 108884.73 | Геодезический метод                                     | 0.10 | — |
| 102 | 82948.73 | 108595.57 | Геодезический метод                                     | 0.10 | — |
| 103 | 82984.35 | 108577.21 | Геодезический метод                                     | 0.10 | — |
| 104 | 83046.27 | 108544.39 | Геодезический метод                                     | 0.10 | — |
| 105 | 83049.62 | 108542.68 | Геодезический метод                                     | 0.10 | — |
| 106 | 83079.50 | 108527.47 | Геодезический метод                                     | 0.10 | — |
| 107 | 83085.56 | 108524.44 | Геодезический метод                                     | 0.10 | — |
| 108 | 83220.24 | 108455.90 | Геодезический метод                                     | 0.10 | — |
| 109 | 83227.89 | 108452.01 | Геодезический метод                                     | 0.10 | — |
| 110 | 83258.82 | 108436.43 | Геодезический метод                                     | 0.10 | — |
| 111 | 83288.86 | 108421.03 | Геодезический метод                                     | 0.10 | — |
| 112 | 83313.67 | 108408.39 | Геодезический метод                                     | 0.10 | — |
| 113 | 83353.68 | 108387.96 | Геодезический метод                                     | 0.10 | — |
| 114 | 83414.72 | 108357.03 | Геодезический метод                                     | 0.10 | — |
| 115 | 83417.99 | 108355.34 | Геодезический метод                                     | 0.10 | — |
| 116 | 83510.43 | 108308.31 | Геодезический метод                                     | 0.10 | — |
| 117 | 83623.24 | 108251.20 | Геодезический метод                                     | 0.10 | — |
| 118 | 83630.61 | 108247.47 | Геодезический метод                                     | 0.10 | — |
| 119 | 83640.21 | 108242.60 | Геодезический метод                                     | 0.10 | — |
| 120 | 83675.74 | 108224.40 | Геодезический метод                                     | 0.10 | — |
| 121 | 83831.62 | 108153.71 | Метод спутниковых геодезических измерений (определений) | 0.10 | — |

|     |          |           |   |      |    |
|-----|----------|-----------|---|------|----|
| 122 | 83827.41 | 108144.43 | Геодезический метод                                     | 0.10 | -- |
| 123 | 83878.79 | 108121.34 | Геодезический метод                                     | 0.10 | -- |
| 124 | 84026.05 | 108046.60 | Геодезический метод                                     | 0.10 | -- |
| 125 | 84033.35 | 108056.99 | Геодезический метод                                     | 0.10 | -- |
| 126 | 84039.76 | 108054.56 | Геодезический метод                                     | 0.10 | -- |
| 127 | 84041.67 | 108053.08 | Геодезический метод                                     | 0.10 | -- |
| 128 | 84042.97 | 108050.92 | Геодезический метод                                     | 0.10 | -- |
| 129 | 84045.12 | 108046.72 | Геодезический метод                                     | 0.10 | -- |
| 130 | 84048.09 | 108043.00 | Геодезический метод                                     | 0.10 | -- |
| 131 | 84053.53 | 108038.57 | Геодезический метод                                     | 0.10 | -- |
| 132 | 84056.05 | 108035.87 | Геодезический метод                                     | 0.10 | -- |
| 133 | 84058.49 | 108033.23 | Геодезический метод                                     | 0.10 | -- |
| 134 | 84061.01 | 108034.22 | Геодезический метод                                     | 0.10 | -- |
| 135 | 84071.12 | 108027.94 | Геодезический метод                                     | 0.10 | -- |
| 136 | 84106.87 | 108005.36 | Геодезический метод                                     | 0.10 | -- |
| 137 | 84173.20 | 107966.00 | Метод спутниковых геодезических измерений (определений) | 0.10 | -- |
| 138 | 84180.12 | 107971.45 | Метод спутниковых геодезических измерений (определений) | 0.10 | -- |
| 1   | 84184.87 | 107976.27 | Метод спутниковых геодезических измерений (определений) | 0.10 | -- |
| 139 | 84207.98 | 108174.89 | Геодезический метод                                     | 0.10 | -- |
| 140 | 84210.86 | 108182.94 | Геодезический метод                                     | 0.10 | -- |
| 141 | 84213.05 | 108188.41 | Геодезический метод                                     | 0.10 | -- |
| 142 | 84211.53 | 108189.16 | Геодезический метод                                     | 0.10 | -- |
| 143 | 84212.50 | 108192.98 | Геодезический метод                                     | 0.10 | -- |
| 144 | 84211.05 | 108194.13 | Геодезический метод                                     | 0.10 | -- |
| 145 | 84210.79 | 108193.57 | Геодезический метод                                     | 0.10 | -- |
| 146 | 84205.89 | 108184.58 | Геодезический метод                                     | 0.10 | -- |
| 147 | 84201.78 | 108178.28 | Геодезический метод                                     | 0.10 | -- |
| 148 | 84206.93 | 108175.48 | Геодезический метод                                     | 0.10 | -- |
| 139 | 84207.98 | 108174.89 | Геодезический метод                                     | 0.10 | -- |
| 149 | 83909.00 | 108296.44 | Метод спутниковых геодезических измерений (определений) | 0.10 | -- |
| 150 | 83908.78 | 108298.48 | Метод спутниковых геодезических измерений (определений) | 0.10 | -- |
| 151 | 83906.96 | 108297.72 | Метод спутниковых геодезических измерений (определений) | 0.10 | -- |
| 152 | 83905.56 | 108297.94 | Метод спутниковых геодезических измерений (определений) | 0.10 | -- |
| 153 | 83905.67 | 108296.11 | Метод спутниковых геодезических измерений (определений) | 0.10 | -- |
| 149 | 83909.00 | 108296.44 | Метод спутниковых геодезических измерений (определений) | 0.10 | -- |

Приложение №2  
к распоряжению КГИОП  
от 10.04.2023 № 561-рп

Режим использования территории объекта культурного наследия федерального значения  
«Дача Чернышева И.Г. «Александрино», расположенного по адресу: г. Санкт-Петербург,  
проспект Стачек, дом 226

1. На территории объекта культурного наследия запрещаются: строительство объектов капитального строительства и увеличение объемно-пространственных характеристик существующих на территории объекта культурного наследия объектов капитального строительства; проведение земляных, строительных, мелиоративных и иных работ, за исключением работ по сохранению объекта культурного наследия или его отдельных элементов, сохранению историко-градостроительной или природной среды объекта культурного наследия.

2. На территории объекта культурного наследия разрешается ведение хозяйственной деятельности, не противоречащей требованиям обеспечения сохранности объекта культурного наследия и позволяющей обеспечить функционирование объекта культурного наследия в современных условиях.

3. Требования к осуществлению деятельности в границах территории объекта культурного наследия и требования к содержанию использования территории объекта культурного наследия устанавливаются законодательством Российской Федерации и Санкт-Петербурга об объектах культурного наследия.

*Приложение № 3*

Акт по результатам государственной историко-культурной экспертизы раздела об обеспечении сохранности объекта культурного наследия федерального значения «Парк с прудами (два) и островами (два)», по адресу: Санкт-Петербург, проспект Стачек, дом 226 (Стачек пр., 226), входящего в состав объекта культурного наследия федерального значения «Дача Чернышева И.Г. «Александрино», по адресу: Санкт-Петербург, проспект Стачек, дом 226 (Стачек пр., 226), при проведении земляных, строительных, мелиоративных, хозяйственных работ, указанных в ст. 30 Федерального закона №73-ФЗ работ по использованию лесов и иных работ на земельном участке непосредственно связанном с земельным участком в границах территории объекта культурного наследия, в ходе проведения работ «Реконструкция распределительной сети «Ветеранов» от тепловой камеры-35 до тепловой камеры-38», разработанной ООО «Институт Теплоэнергетики» в 2025 году, шифр: 24-1639-ВЕТ35-ОСОКН

**Копия решения органа государственной власти об определении предмета охраны  
объекта культурного наследия**



ПРАВИТЕЛЬСТВО САНКТ-ПЕТЕРБУРГА  
КОМИТЕТ ПО ГОСУДАРСТВЕННОМУ КОНТРОЛЮ, ИСПОЛЬЗОВАНИЮ  
И ОХРАНЕ ПАМЯТНИКОВ ИСТОРИИ И КУЛЬТУРЫ  
РАСПОРЯЖЕНИЕ

24.03.2015

ОКУД  
№ 10-116

**Об определении предмета охраны  
объекта культурного наследия  
федерального значения  
«Дача Чернышева И.Г. «Александрино»**

1. Определить предмет охраны объекта культурного наследия федерального значения «Дача Чернышева И.Г. «Александрино», расположенного по адресу: Санкт-Петербург, пр. Стачек, д. № 226, литера А (Стачек пр., 226).
2. Начальнику отдела государственного учёта объектов культурного наследия КГИОП обеспечить размещение настоящего распоряжения в электронной форме в локальной компьютерной сети КГИОП.
3. Контроль за выполнением распоряжения остаётся за заместителем председателя КГИОП – начальником управления государственного учета объектов культурного наследия.

Заместитель председателя КГИОП-  
начальник управления  
государственного учета объектов  
культурного наследия



Г.Р. Аганова


Приложение к распоряжению КГИОП  
от 24.03.2015 № 10-116







Предмет охраны  
объекта культурного наследия федерального значения

«Дача Чернышева И.Г. «Александрино»,


расположенного по адресу: Санкт-Петербург, пр. Стачек, д. № 226, литера А (Стачек пр., 226)

| № пп  | Виды предмета охраны   | Элементы предмета охраны  | Фотофиксация  |
|---|--|---|---|
| 1   | 2  | 3   | 4   |
| 1   | Объемно-пространственное и планировочное решение территории: | местоположение границ территории; композиционная связь элементов ансамбля (Дача; Парк с прудами (два) и островами (два)).   |  |
| <p>«Дача», 1770-е гг., арх. Валлен-Деламот Ж.-Б., 1820-е гг., 1960-е г.г. (восстановление), арх. Плотников М.М.</p> |  |   |   |
| 1   | Объемно-пространственное решение:                            | <p>местоположение, габариты и конфигурация одно-двухэтажного здания, состоящего из главного (центрального), квадратного в плане двухэтажного корпуса, увенчанного восьмигранным барабаном с куполом, с двумя ризалитами с крыльцами с портиками по северному и южному фасадам, и двумя ризалитами по западному и восточному фасадам, соединенного одноэтажными крытыми галереями с двухэтажными боковыми флигелями;</p> <p>конфигурация и габариты вальмовых крыш центрального корпуса, галерей и боковых флигелей; шатровой восьмигранной крыши купола;</p> <p>материал покрытия крыш – металл; высота коньков крыш.</p> |  |

|   |                                       |   |   |
|---|---------------------------------------|---|---|
| 2 | <p>Конструктивная система здания:</p> | <p>исторические наружные и внутренние капитальные стены (кирпич);</p> <p>отметки междуэтажных перекрытий;</p> <p>опорные балки с колоннами в вестибюле здания;</p><br><p>парадная лестница центрального корпуса здания – местоположение, габариты, тип (трехмаршевая), конструкция (на ползучих арках); материал (гранит), профиль ступеней.</p><br><p>лестницы крылец – тип (маршевые), конфигурация (на три схода), материал ступеней (гранит).</p> | <br><br><br> |
| 3 | <p>Объемно-планировочное решение:</p> | <p>историческое объемно-планировочное решение в габаритах капитальных стен, включая два двусветных зала в центральной и северной части центрального корпуса.</p>  |    |

|   |   |  |  |
|---|---|--|--|
|   |   |  |   |
| 4 | <p>Архитектурно-художественное решение:</p> | <p>архитектурно-художественное решение фасадов в формах классицизма;</p> <p>историческое колористическое решение фасадов (в соответствии с результатами натуральных обследований);</p> <p>материал и характер отделки фасадов – гладкая штукатурка;</p> <p>материал и характер отделки цоколя – известняк;</p> <p>местоположение, габариты и конфигурация (полуциркулярная (оконные проемы барабана купола центрального корпуса) прямоугольная), дверных и оконных проемов;</p> <p>исторический рисунок расстекловки, материал (дерево), цвет оконных заполнений (белый);</p> <p>оформление оконных и дверных проемов первого этажа центрального корпуса и боковых флигелей штукатурными наличниками и прямоугольными сандриками на стилизованных волнообразных кронштейнах;</p> |      |

прямоугольные пилястры со стилизованными базами и капителями в простенках соединительных галерей;



профилированные штукатурные венчающие карнизы со штукатурными фризами с триглифами и метопами, оформленными круглыми розетками с растительным орнаментом в верхней части соединительных галерей по северному фасаду;




профилированный штукатурный венчающий карниз в верхней части соединительных галерей по южному фасаду;



балюстрадное ограждение в завершении соединительных галерей; материал и профиль балясин;



подоконная профилированная штукатурная тяга в уровне второго этажа центрального корпуса и боковых флигелей;



профилированный штукатурный венчающий карниз в завершении центрального корпуса и боковых флигелей;



оформление углов барабана купола штукатурными лопатками; оформление оконных проемов барабана купола штукатурными волютообразными замковыми камнями;



профилированный ступенчатый штукатурный карниз с поясом иоников в завершении барабана купола;

портики в оформлении крылец по северному и южному фасадам центрального корпуса:




восемь колонн портиков (по четыре) – материал известняк), конфигурация (круглые в плане, на базах простого профиля, с капителями композитного ордера), габариты;



восемь пилястр портиков (по четыре) – материал (кирпич), конфигурация (прямоугольные в плане, на базах простого профиля, с капителями композитного ордера), габариты;

гладкий фриз портиков со штукатурной тягой в основании фронтонов;

треугольные фронтоны в завершении портиков с гладкими тимпанами, оформленными профилированными штукатурными карнизами с модульонами с металлическим покрытием.



5

Декоративно-художественная отделка интерьеров:

вестибюль (помещение 2-Н(19):


оформление стен вестибюля квадратным рустом;  
штукатурный карниз с модульонами в завершении стен и в основании несущих балок;

четыре каннелированные дорические колонны, круглые в плане, поддерживающие несущие балки;



центральный восьмиугольный двухсветный зал в основании купола (помещение 2-Н(19):

оформление четырех дверных проемов парными, круглыми в плане, колоннами, штукатурными наличниками с треугольными сандриками;  
 профилированный карниз между первым и вторым светом;  
 штукатурные наличники оконных проемов второго света;  
 штукатурный карниз в основании объема барабана купола;  
 штукатурные наличники оконных проемов барабана купола;  
 штукатурная тяга в основании объема купола;









северный двухсветный зал (помещение 2-Н(24):

четыре ниши экседры по восточной и западной стенам (по две);  
 профилированные, прямоугольные в плане лопатки фланкирующие экседры, дверные и оконные проемы;  
 профилированная штукатурная тяга с широким штукатурным фризом в основании между первым и вторым светом;



штукатурная тяга в завершении стен.



«Парк с прудами (два) и островами (два)», 1770-е гг., арх. Валлен-Деламот Ж.-Б., 1820-е гг., 1960-е гг. (восстановление), арх. Плотников М.М.

|   |  |   |  |
|---|--|---|--|
| 1 | <p>Объемно-пространственное и планировочное решение, рельеф:</p> | <p>местоположение парка, разделенного пр. Ветеранов на северную и южную части и ограниченного пр. Стачек на севере, пр. Народного Ополчения на юге, ул. Козлова в западной части и проездом в восточной;</p> <p>историческое сочетание открытых, полуоткрытых и закрытых пространств с ландшафтными группами;</p> <p>историческое планировочное решение северной пейзажной части и регулярной южной части;</p> <p>северная часть расположена на двух террасах (нижней и верхней), образованных склоном глинта в сторону пр. Стачек на севере и прорезана естественным оврагом р. Новой, пересекающей территорию западнее здания дачи с юго-запада на северо-восток;</p> <p>в западной части рельеф повышен (место расположения объекта культурного наследия федерального значения «Мемориал в память обороны города в 1941-1944 гг. – «Зеленый пояс Славы Ленинграда» «Кировский вал»);</p> |       |
|---|--|---|--|

рельеф южной части ровный;



система аллей и дорожек;  
тип покрытия дорожек и аллей – щебеночно-  
набивной;

система прудов в северной части парка:

пруд в северной части парка на нижней террасе, с севера от Дачи с впадающей в него речкой Новой- местоположение, конфигурация (округлая), абрис береговых линий, берегоукрепление;


три пруда северо-западнее оврага реки Новой – местоположение, конфигурация (округлая), абрис береговых линий, берегоукрепление







пруд – местоположение (в северной части парка, южнее Дачи), конфигурация (прямоугольная, вытянутая), абрис береговых линий, берегоукрепление;

пруд с островами – местоположение (в восточной части северной части парка), конфигурация (пейзажная), абрис береговых линий, конфигурация островов, берегоукрепление;

местоположение зданий и сооружений на территории парка:

объект культурного наследия федерального значения «Мемориал в память обороны города в 1941-1944 гг. – «Зеленый пояс Славы Ленинграда» «Кировский вал – местоположение (в северо-западной,




|   |                    |   |  |
|---|--------------------|---|--|
|   |                    | <p>повышенной части парка);</p> <p>Наблюдательный пункт (НП) - местоположение (восточный берег р. Новой, севернее ул. Речной), габариты, конфигурация (прямоугольная), конструкция (сборноесооружение), материал (блоки из железобетона).</p> |    |
| 2 | <p>Насаждения:</p> | <p>ландшафтные группы:</p> <p>отдельные старовозрастные деревья дуба черешчатого и ивы ломкой в северной части усадьбы и у пруда у пр. Стачек;</p>  |     |

старовозрастные липы в северо-западной части парка;



фрагменты средневозрастной липовой аллеи западнее здания усадьбы (посадки липы мелколистной);



|  |  |   |   |
|--|--|---|---|
|  |  | <p>посадка средневозрастных деревьев липы мелколистной вдоль западной границы парка (по ул. Козлова).</p> |  |
|--|--|---|---|



*Приложение № 4*

Акт по результатам государственной историко-культурной экспертизы раздела об обеспечении сохранности объекта культурного наследия федерального значения «Парк с прудами (два) и островами (два)», по адресу: Санкт-Петербург, проспект Стачек, дом 226 (Стачек пр., 226), входящего в состав объекта культурного наследия федерального значения «Дача Чернышева И.Г. «Александрино», по адресу: Санкт-Петербург, проспект Стачек, дом 226 (Стачек пр., 226), при проведении земляных, строительных, мелиоративных, хозяйственных работ, указанных в ст. 30 Федерального закона №73-ФЗ работ по использованию лесов и иных работ на земельном участке непосредственно связанном с земельным участком в границах территории объекта культурного наследия, в ходе проведения работ «Реконструкция распределительной сети «Ветеранов» от тепловой камеры-35 до тепловой камеры-38», разработанной ООО «Институт Теплоэнергетики» в 2025 году, шифр: 24-1639-ВЕТ35-ОСОКН

**Материалы фотофиксации**

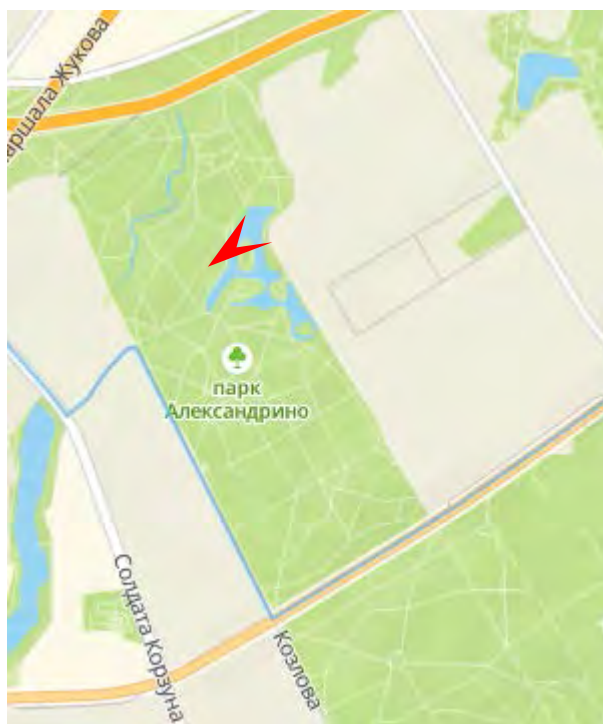
### Фотофиксация



1. Объект культурного наследия федерального значения «Дача Чернышева И.Г. «Александрино». Общий вид объекта. Дата съемки: 10.10.2025г.



2. Объект культурного наследия федерального значения «Парк с прудами (два) и островами (два)», входящего в состав объекта культурного наследия федерального значения «Дача Чернышева И.Г. «Александрино». Дата съемки: 10.10.2025г.



3. Объект культурного наследия федерального значения «Парк с прудами (два) и островами (два)», входящего в состав объекта культурного наследия федерального значения «Дача Чернышева И.Г. «Александрино». Дата съемки: 10.10.2025г.



4. Объект культурного наследия федерального значения «Парк с прудами (два) и островами (два)», входящего в состав объекта культурного наследия федерального значения «Дача Чернышева И.Г. «Александрино». Дата съемки: 10.10.2025г.



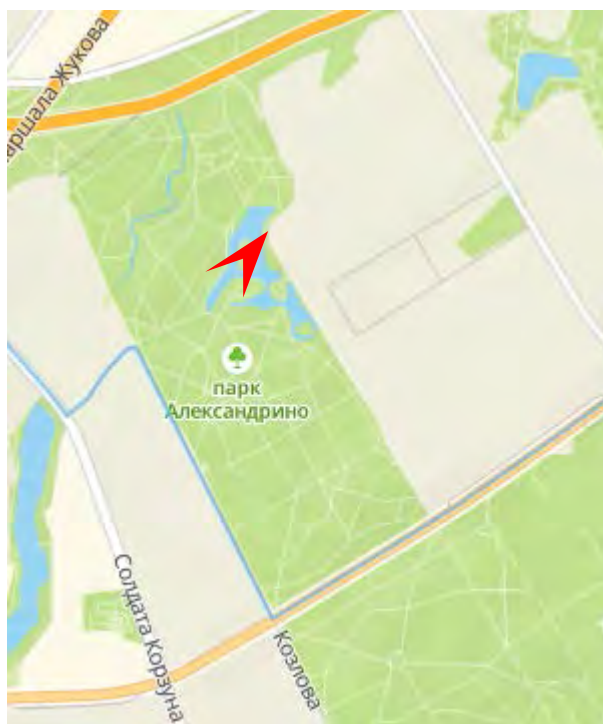
5. Объект культурного наследия федерального значения «Парк с прудами (два) и островами (два)», входящего в состав объекта культурного наследия федерального значения «Дача Чернышева И.Г. «Александрино». Дата съемки: 10.10.2025г.



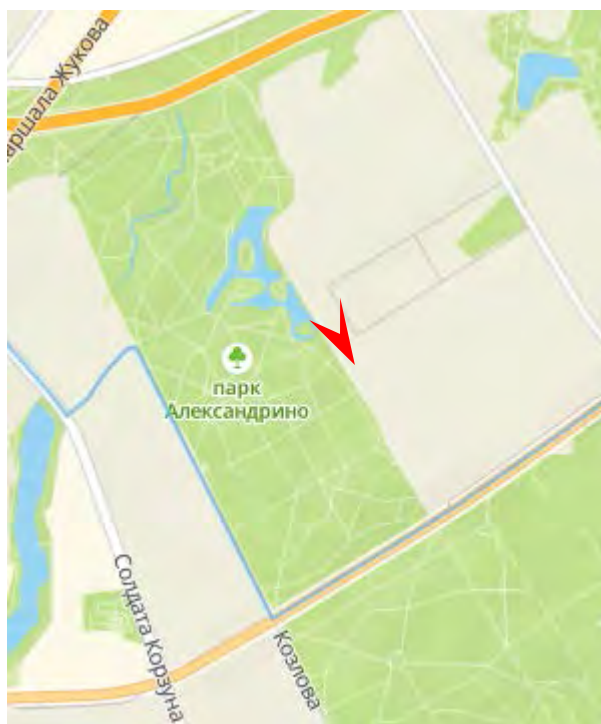
6. Объект культурного наследия федерального значения «Парк с прудами (два) и островами (два)», входящего в состав объекта культурного наследия федерального значения «Дача Чернышева И.Г. «Александрино». Дата съемки: 10.10.2025г.




7. Объект культурного наследия федерального значения «Парк с прудами (два) и островами (два)», входящего в состав объекта культурного наследия федерального значения «Дача Чернышева И.Г. «Александрино». Дата съемки: 10.10.2025г.



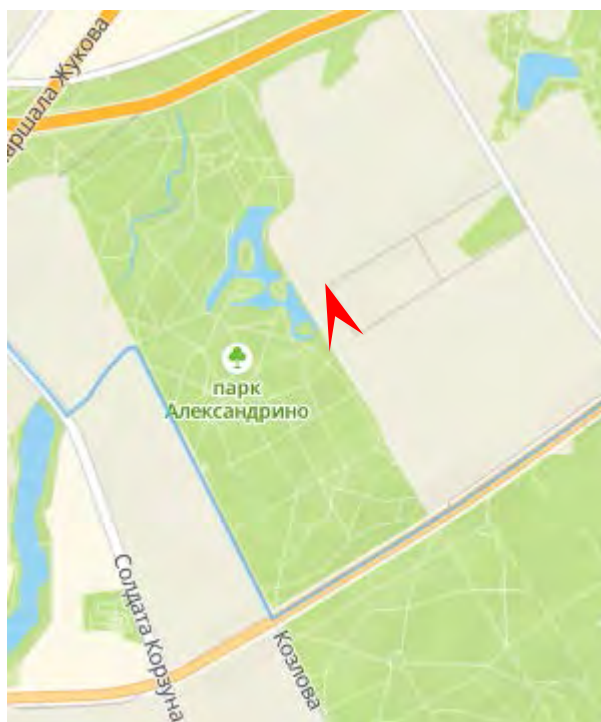
8. Объект культурного наследия федерального значения «Парк с прудами (два) и островами (два)», входящего в состав объекта культурного наследия федерального значения «Дача Чернышева И.Г. «Александрино». Дата съемки: 10.10.2025г.



9. Объект культурного наследия федерального значения «Парк с прудами (два) и островами (два)», входящего в состав объекта культурного наследия федерального значения «Дача Чернышева И.Г. «Александрино».  
Границы территории объекта. Дата съемки: 10.10.2025г.



10. Объект культурного наследия федерального значения «Парк с прудами (два) и островами (два)», входящего в состав объекта культурного наследия федерального значения «Дача Чернышева И.Г. «Александрино». Границы территории объекта. Дата съемки: 10.10.2025г.



11. Объект культурного наследия федерального значения «Парк с прудами (два) и островами (два)», входящего в состав объекта культурного наследия федерального значения «Дача Чернышева И.Г. «Александрино».  
Границы территории объекта. Дата съемки: 10.10.2025г.



12. Объект культурного наследия федерального значения «Парк с прудами (два) и островами (два)», входящего в состав объекта культурного наследия федерального значения «Дача Чернышева И.Г. «Александрино». Дата съемки: 10.10.2025г.



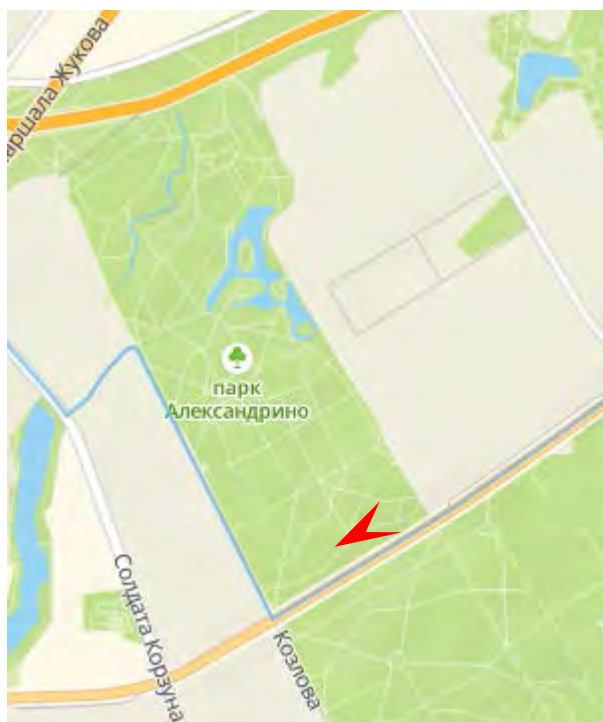
13. Объект культурного наследия федерального значения «Парк с прудами (два) и островами (два)», входящего в состав объекта культурного наследия федерального значения «Дача Чернышева И.Г. «Александрино». Дата съемки: 10.10.2025г.



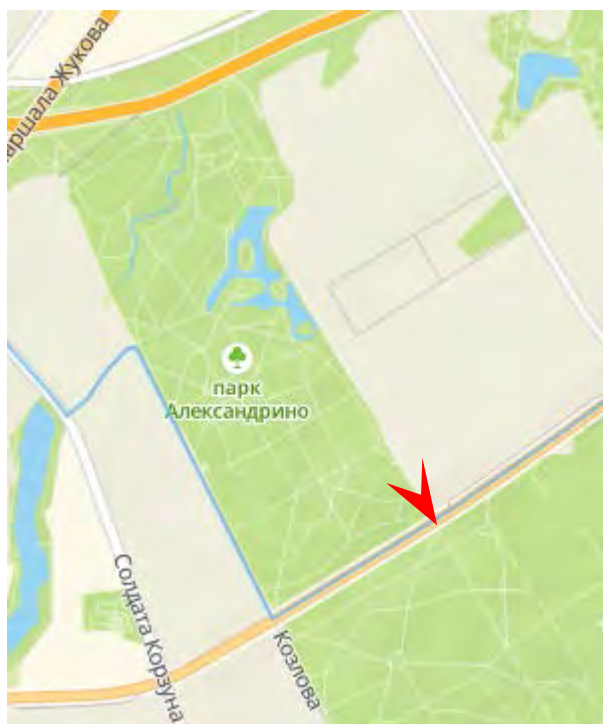
14. Объект культурного наследия федерального значения «Парк с прудами (два) и островами (два)», входящего в состав объекта культурного наследия федерального значения «Дача Чернышева И.Г. «Александрино».  
Границы территории объекта. Дата съемки: 10.10.2025г.




15. Объект культурного наследия федерального значения «Парк с прудами (два) и островами (два)», входящего в состав объекта культурного наследия федерального значения «Дача Чернышева И.Г. «Александрино».  
Границы территории объекта. Дата съемки: 10.10.2025г.



16. Объект культурного наследия федерального значения «Парк с прудами (два) и островами (два)», входящего в состав объекта культурного наследия федерального значения «Дача Чернышева И.Г. «Александрино». Дата съемки: 10.10.2025г.



17. Объект культурного наследия федерального значения «Парк с прудами (два) и островами (два)», входящего в состав объекта культурного наследия федерального значения «Дача Чернышева И.Г. «Александрино».  
Границы территории объекта. Дата съемки: 10.10.2025г.



18. Объект культурного наследия федерального значения «Парк с прудами (два) и островами (два)», входящего в состав объекта культурного наследия федерального значения «Дача Чернышева И.Г. «Александрино».  
Границы территории объекта. Дата съемки: 10.10.2025г.



19. Объект культурного наследия федерального значения «Парк с прудами (два) и островами (два)», входящего в состав объекта культурного наследия федерального значения «Дача Чернышева И.Г. «Александрино».  
Границы территории объекта. Дата съемки: 10.10.2025г.



20. Земельный участок проектирования реконструкции распределительной сети.  
Дата съемки: 10.10.2025г.



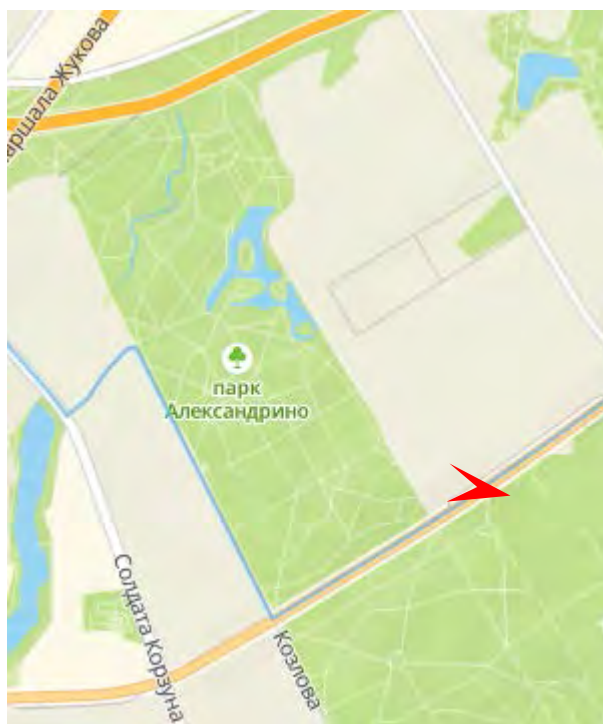
21. Земельный участок проектирования реконструкции распределительной сети.  
Дата съемки: 10.10.2025г.



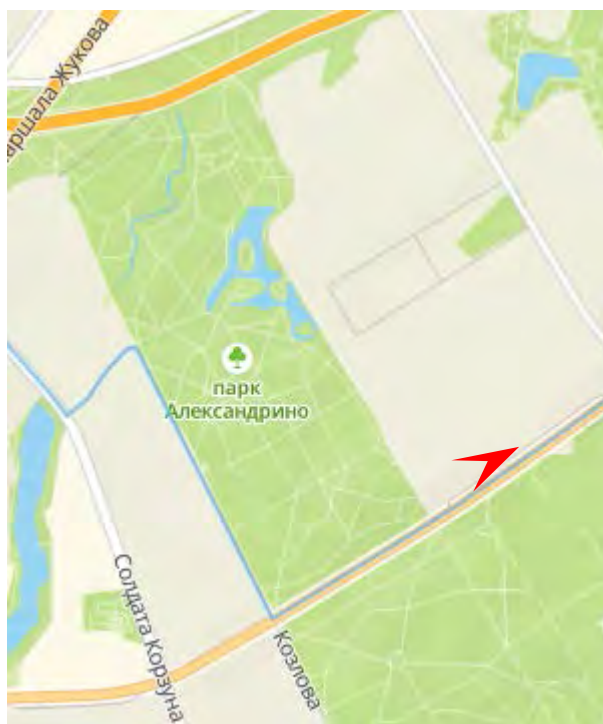
22. Земельный участок проектирования реконструкции распределительной сети.  
Дата съемки: 10.10.2025г.



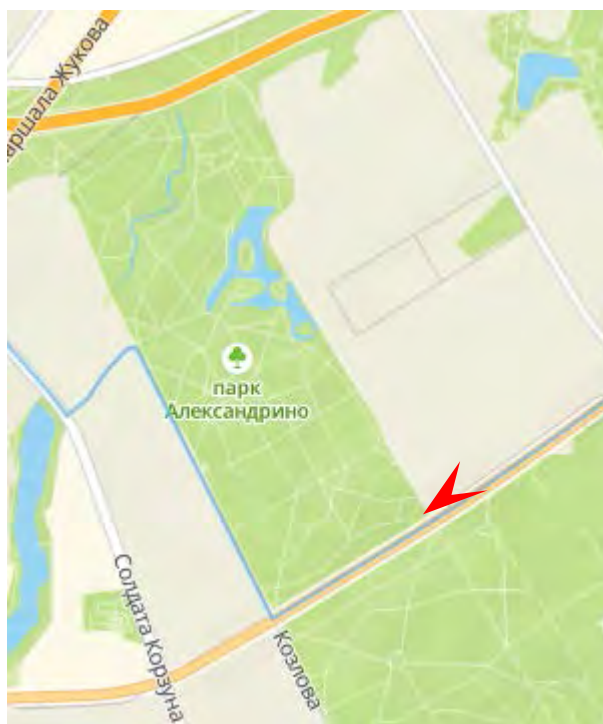
23. Земельный участок проектирования реконструкции распределительной сети.  
Дата съемки: 10.10.2025г.



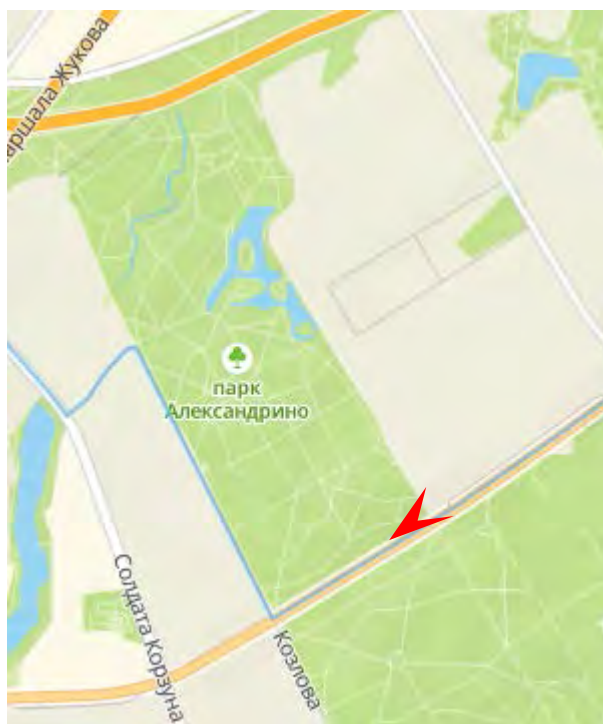
24. Земельный участок проектирования реконструкции распределительной сети.  
Дата съемки: 10.10.2025г.



25. Земельный участок проектирования реконструкции распределительной сети.  
Дата съемки: 10.10.2025г.



26. Земельный участок проектирования реконструкции распределительной сети.  
Дата съемки: 10.10.2025г.



27. Земельный участок проектирования реконструкции распределительной сети.  
Дата съемки: 10.10.2025г.

*Приложение № 5*

Акт по результатам государственной историко-культурной экспертизы раздела об обеспечении сохранности объекта культурного наследия федерального значения «Парк с прудами (два) и островами (два)», по адресу: Санкт-Петербург, проспект Стачек, дом 226 (Стачек пр., 226), входящего в состав объекта культурного наследия федерального значения «Дача Чернышева И.Г. «Александрино», по адресу: Санкт-Петербург, проспект Стачек, дом 226 (Стачек пр., 226), при проведении земляных, строительных, мелиоративных, хозяйственных работ, указанных в ст. 30 Федерального закона №73-ФЗ работ по использованию лесов и иных работ на земельном участке непосредственно связанном с земельным участком в границах территории объекта культурного наследия, в ходе проведения работ «Реконструкция распределительной сети «Ветеранов» от тепловой камеры-35 до тепловой камеры-38», разработанной ООО «Институт Теплоэнергетики» в 2025 году, шифр: 24-1639-ВЕТ35-ОСОКН

**Копия решения органа государственной власти об утверждении охранного  
обязательства**



**ПРАВИТЕЛЬСТВО САНКТ-ПЕТЕРБУРГА**  
**КОМИТЕТ ПО ГОСУДАРСТВЕННОМУ КОНТРОЛЮ, ИСПОЛЬЗОВАНИЮ**  
**И ОХРАНЕ ПАМЯТНИКОВ ИСТОРИИ И КУЛЬТУРЫ**

**РАСПОРЯЖЕНИЕ**

23 МАЯ 2018

№ 04-19-201/18

**Об утверждении охранного обязательства  
 собственника или иного законного владельца  
 объекта культурного наследия федерального  
 значения «Парк с прудами (два) и островами (два)»,  
 включенного в единый государственный реестр  
 объектов культурного наследия (памятников  
 истории и культуры) народов Российской Федерации**

В соответствии с главой VIII Федерального закона от 25.06.2002 № 73-ФЗ «Об объектах культурного наследия (памятниках истории и культуры) народов Российской Федерации»:

1. Утвердить охранное обязательство собственника или иного законного владельца объекта культурного наследия федерального значения «Парк с прудами (два) и островами (два)», входящего в состав объекта культурного наследия федерального значения «Дача Чернышева И.Г. «Александрино» (согласно постановлению Правительства РФ от 10.07.2001 № 527: Стачек просп., 226), включенного в единый государственный реестр объектов культурного наследия (памятников истории и культуры) народов Российской Федерации (далее – объект), согласно приложению к настоящему распоряжению.

2. Начальнику Юридического управления - юрисконсульту КГИОП обеспечить направление копии распоряжения собственнику объекта, другим лицам, к обязанностям которых относится его исполнение, а также в орган, уполномоченный на ведение Единого государственного реестра недвижимости в порядке, установленном законодательством Российской Федерации, в течение пятнадцати рабочих дней со дня издания распоряжения.

3. Начальнику отдела государственного учета объектов культурного наследия Управления организационного обеспечения, популяризации и государственного учета объектов культурного наследия КГИОП обеспечить направление распоряжения в Министерство культуры Российской Федерации для приобщения к учетному делу объекта.

4. Начальнику отдела координации и контроля Управления организационного обеспечения, популяризации и государственного учета объектов культурного наследия КГИОП обеспечить размещение распоряжения на сайте КГИОП в информационно-телекоммуникационной сети «Интернет» и в локальной компьютерной сети КГИОП.

5. Контроль за выполнением распоряжения остается за заместителем председателя КГИОП - начальником Управления организационного обеспечения, популяризации и государственного учета объектов культурного наследия.

Заместитель председателя КГИОП -  
 начальник Управления организационного  
 обеспечения, популяризации и государственного  
 учета объектов культурного наследия

Г.Р. Аганова

Приложение

к распоряжению КГИОП

от 28.06.2018, № 04-19-001/18

**ОХРАННОЕ ОБЯЗАТЕЛЬСТВО  
СОБСТВЕННИКА ИЛИ ИНОГО ЗАКОННОГО ВЛАДЕЛЬЦА**

объекта культурного наследия, включенного в единый государственный реестр объектов культурного наследия (памятников истории и культуры) народов Российской Федерации

"Парк с прудами (два) и островами (два)."

(указать наименование объекта культурного наследия в соответствии с правовым актом о его принятии на государственную охрану)

регистрационный номер объекта культурного наследия в едином государственном реестре объектов культурного наследия (памятников истории и культуры) народов Российской Федерации:

|   |   |   |   |   |   |   |   |   |   |   |   |   |   |   |
|---|---|---|---|---|---|---|---|---|---|---|---|---|---|---|
| 7 | 8 | 1 | 6 | 2 | 0 | 5 | 5 | 3 | 6 | 9 | 0 | 0 | 2 | 6 |
|---|---|---|---|---|---|---|---|---|---|---|---|---|---|---|

Раздел 1. Данные об объекте культурного наследия, включенном в единый государственный реестр объектов культурного наследия (памятников истории и культуры) народов Российской Федерации

(заполняются в случае, предусмотренном п. 5 ст. 47.6 Федерального закона от 25.06.2002 N 73-ФЗ "Об объектах культурного наследия (памятниках истории и культуры) народов Российской Федерации")

Отметка о наличии или отсутствии паспорта объекта культурного наследия, включенного в единый государственный реестр объектов культурного наследия (памятников истории и культуры) народов Российской Федерации, в отношении которого утверждено охранное обязательство (далее - объект культурного наследия):

имеется  отсутствует  V  
(нужное отметить знаком "V")

При наличии паспорта объекта культурного наследия он является неотъемлемой частью охранного обязательства.

При отсутствии паспорта объекта культурного наследия в охранное обязательство вносятся следующие сведения:

1. Сведения о наименовании объекта культурного наследия:

"Парк с прудами (два) и островами (два)"

2. Сведения о времени возникновения или дате создания объекта культурного наследия, датах основных изменений (перестроек) данного объекта и (или) датах связанных с ним исторических событий:

Объект культурного наследия федерального значения "Парк с прудами (два) и островами (два)", входит в состав объекта культурного наследия федерального значения «Дача Чернышева И.Г.», (согласно постановлению Правительства РФ от 10.07.2001 № 527 Стачек просп., 226).

3. Сведения о категории историко-культурного значения объекта культурного наследия:

федерального  регионального  муниципального  значения  
(нужное отметить знаком "V")

4. Сведения о виде объекта культурного наследия:

памятник  ансамбль   
(нужное отметить знаком "V")

5. Номер и дата принятия акта органа государственной власти о включении объекта культурного наследия в единый государственный реестр объектов культурного наследия (памятников истории и культуры) народов Российской Федерации:

от «10» июля 2001 г.

6. Сведения о местонахождении объекта культурного наследия (адрес объекта или при его отсутствии описание местоположения объекта):

(Субъект Российской Федерации)

(населенный пункт)

улица  д.  корп./стр.  помещение/квартира

иные сведения:

7. Сведения о границах территории объекта культурного наследия (для объектов археологического наследия прилагается графическое отражение границ на плане земельного участка, в границах которого он располагается):

8. Описание предмета охраны объекта культурного наследия:

9. Фотографическое (иное графическое) изображение объекта (на момент

утверждения охранного обязательства):

Прилагается: 11 (одиннадцать) изображений,  
(указать количество)

согласно приложению № 3 к настоящему охранному обязательству.

10. Сведения о наличии зон охраны данного объекта культурного наследия с указанием номера и даты принятия органом государственной власти акта об утверждении указанных зон либо информация о расположении данного объекта культурного наследия/земельного участка, в границах которого располагается объект археологического наследия, в границах зон охраны другого объекта культурного наследия:

Закон Санкт-Петербурга от 24.12.2008 № 820-7 "О границах объединенных зон охраны объектов культурного наследия, расположенных на территории Санкт-Петербурга, режимах использования земель и требованиях к градостроительным регламентам в границах указанных зон".

11. Сведения о требованиях к осуществлению деятельности в границах территории объекта культурного наследия, включенного в единый государственный реестр объектов культурного наследия (памятников истории и культуры) народов Российской Федерации, об особом режиме использования земельного участка, в границах которого располагается объект археологического наследия, установленных статьей 5.1 Федерального закона от 25.06.2002 N 73-ФЗ "Об объектах культурного наследия (памятниках истории и культуры) народов Российской Федерации" (далее - Закон 73-ФЗ):

1) на территории памятника или ансамбля запрещаются строительство объектов капитального строительства и увеличение объемно-пространственных характеристик существующих на территории памятника или ансамбля объектов капитального строительства; проведение земляных, строительных, мелиоративных и иных работ, за исключением работ по сохранению объекта культурного наследия или его отдельных элементов, сохранению историко-градостроительной или природной среды объекта культурного наследия;

2) на территории памятника, ансамбля разрешается ведение хозяйственной деятельности, не противоречащей требованиям обеспечения сохранности объекта культурного наследия и позволяющей обеспечить функционирование объекта культурного наследия в современных условиях;

3) в случае нахождения памятника или ансамбля на территории достопримечательного места подлежат также выполнению требования и ограничения, установленные в соответствии со статьей 5.1 Закона 73-ФЗ, для осуществления хозяйственной деятельности на территории достопримечательного места;

4) особый режим использования земельного участка, в границах которого располагается объект археологического наследия, предусматривает возможность проведения археологических полевых работ в порядке, установленном Законом 73-ФЗ, земляных, строительных, мелиоративных, хозяйственных работ, указанных в статье 30 Закона 73-ФЗ работ по использованию лесов и иных работ при условии обеспечения сохранности объекта археологического наследия, а также обеспечения доступа граждан к указанному объекту.

12. Иные сведения, предусмотренные Законом 73-ФЗ:

Действие охранного обязательства прекращается со дня принятия Правительством Российской Федерации решения об исключении объекта культурного наследия из реестра.

Раздел 2. Требования к сохранению объекта культурного наследия  
(заполняется в соответствии со статьей 47.2 Закона 73-ФЗ)

13. Требования к сохранению объекта культурного наследия, включенного в единый государственный реестр объектов культурного наследия (памятников истории и культуры) народов Российской Федерации, предусматривают консервацию, ремонт, реставрацию объекта культурного наследия, приспособление объекта культурного наследия для современного использования либо сочетание указанных мер.

Состав (перечень) и сроки (периодичность) проведения работ по сохранению объекта культурного наследия, в отношении которого утверждено охранное обязательство, определяются соответствующим органом охраны объектов культурного наследия:

Комитет по государственному контролю, использованию и охране памятников истории и культуры Санкт-Петербурга (далее - КГИОП)

(указать наименование органа охраны объектов культурного наследия, утвердившего охранный обязательство)

на основании акта технического состояния объекта культурного наследия, составленного в порядке, установленном пунктом 2 статьи 47.2 Закона 73-ФЗ.

14. Лицо (лица), указанное (указанные) в пункте 11 статьи 47.6 Закона 73-ФЗ, обязано (обязаны) обеспечить финансирование и организацию проведения научно-исследовательских, изыскательских, проектных работ, консервации, ремонта, реставрации и иных работ, направленных на обеспечение физической сохранности объекта культурного наследия и сохранение предмета охраны объекта культурного наследия, в порядке, установленном Законом 73-ФЗ.

В случае обнаружения при проведении работ по сохранению объекта культурного наследия объектов, обладающих признаками объекта культурного наследия, в том числе объектов археологического наследия, собственник или иной законный владелец обязан незамедлительно приостановить работы и направить в течение трех рабочих дней со дня их обнаружения заявление в письменной форме об указанных объектах в региональный орган охраны объектов культурного наследия:

КГИОП

(указать наименование соответствующего регионального органа охраны объектов культурного наследия. В случае если охранный обязательство утверждено не данным органом охраны, указать его полное наименование и почтовый адрес)

Дальнейшее взаимодействие с региональным органом охраны объектов культурного наследия собственник или иной законный владелец объекта культурного наследия обязан осуществлять в порядке, установленном статьей 36 Закона 73-ФЗ.

15. Работы по сохранению объекта культурного наследия должны организовываться собственником или иным законным владельцем объекта культурного наследия в соответствии с порядком, предусмотренным статьей 45 Закона 73-ФЗ.

16. Собственник (иной законный владелец) земельного участка, в границах которого расположен объект археологического наследия, обязан:

обеспечивать неизменность внешнего облика;

сохранять целостность, структуру объекта археологического наследия;

организовывать и финансировать спасательные археологические полевые работы на данном объекте археологического наследия в случае, предусмотренном статьей 40, и в порядке, установленном статьей 45.1 Закона 73-ФЗ.

Раздел 3. Требования к содержанию объекта культурного наследия  
(заполняется в соответствии со статьей 47.3 Закона 73-ФЗ)

17. При содержании и использовании объекта культурного наследия, включенного в единый государственный реестр объектов культурного наследия (памятников истории и культуры) народов Российской Федерации, в целях поддержания в надлежащем техническом состоянии без ухудшения физического состояния и (или) изменения предмета охраны данного объекта культурного наследия лица, указанные в пункте 11 статьи 47.6 Закона 73-ФЗ, обязаны:

1) осуществлять расходы на содержание объекта культурного наследия и поддержание его в надлежащем техническом, санитарном и противопожарном состоянии;

2) не проводить работы, изменяющие предмет охраны объекта культурного наследия либо ухудшающие условия, необходимые для сохранности объекта культурного наследия;

3) не проводить работы, изменяющие облик, объемно-планировочные и конструктивные решения и структуры, интерьер объекта культурного наследия в случае, если предмет охраны объекта культурного наследия не определен;

4) соблюдать установленные статьей 5.1 Закона 73-ФЗ требования к осуществлению деятельности в границах территории объекта культурного наследия, особый режим использования земельного участка, водного объекта или его части, в границах которых располагается объект археологического наследия;

5) не использовать объект культурного наследия (за исключением оборудованных с учетом требований противопожарной безопасности объектов культурного наследия, предназначенных либо предназначавшихся для осуществления и (или) обеспечения указанных ниже видов хозяйственной деятельности, и помещений для хранения предметов религиозного назначения, включая свечи и лампадное масло):

под склады и объекты производства взрывчатых и огнеопасных материалов, предметов и веществ, загрязняющих интерьер объекта культурного наследия, его фасад, территорию и водные объекты и (или) имеющих вредные парогазообразные и иные выделения;

под объекты производства, имеющие оборудование, оказывающее динамическое и вибрационное воздействие на конструкции объекта культурного наследия, независимо от мощности данного оборудования;

под объекты производства и лаборатории, связанные с неблагоприятным для объекта культурного наследия температурно-влажностным режимом и применением химически активных веществ;

б) незамедлительно извещать:

КГИОП

(указать наименование органа охраны объектов культурного наследия, утвердившего охранное обязательство)

обо всех известных ему повреждениях, авариях или об иных обстоятельствах, причинивших вред объекту культурного наследия, включая объект археологического наследия, земельному участку в границах территории объекта культурного наследия или угрожающих причинением такого вреда, и безотлагательно принимать меры по предотвращению дальнейшего разрушения, в том числе проводить противоаварийные работы в порядке, установленном для проведения работ по сохранению объекта культурного наследия;

7) не допускать ухудшения состояния территории объекта культурного наследия, включенного в единый государственный реестр объектов культурного наследия (памятников истории и культуры) народов Российской Федерации, поддерживать территорию объекта культурного наследия в благоустроенном состоянии.

18. Собственник жилого помещения, являющегося объектом культурного наследия или частью такого объекта, обязан выполнять требования к сохранению объекта культурного наследия в части, предусматривающей обеспечение поддержания объекта

культурного наследия или части объекта культурного наследия в надлежащем техническом состоянии без ухудшения физического состояния и изменения предмета охраны объекта культурного наследия.

19. В случае обнаружения при проведении работ на земельном участке в границах территории объекта культурного наследия объектов, либо на земельном участке, в границах которого располагается объект археологического наследия, объектов, обладающих признаками объекта культурного наследия, лица, указанные в пункте 11 статьи 47.6 Закона 73-ФЗ, осуществляют действия, предусмотренные подпунктом 2 пункта 3 статьи 47.2 Закона 73-ФЗ.

20. В случае если содержание или использование объекта культурного наследия, включенного в единый государственный реестр объектов культурного наследия (памятников истории и культуры) народов Российской Федерации, а также земельного участка, в границах которого располагается объект археологического наследия, может привести к ухудшению состояния данного объекта культурного наследия и (или) предмета охраны данного объекта культурного наследия, в предписании, направляемом

КГИОП

(указать наименование органа охраны объектов культурного наследия, утвердившего охранное обязательство)

собственнику или иному законному владельцу объекта культурного наследия, устанавливаются следующие требования:

1) к видам хозяйственной деятельности с использованием объекта культурного наследия, включенного в реестр, земельного участка, в границах которого располагается объект археологического наследия, либо к видам хозяйственной деятельности, оказывающим воздействие на указанные объекты, в том числе ограничение хозяйственной деятельности;

2) к использованию объекта культурного наследия, включенного в реестр, земельного участка, в границах которого располагается объект археологического наследия, при осуществлении хозяйственной деятельности, предусматривающие в том числе ограничение технических и иных параметров воздействия на объект культурного наследия;

3) к благоустройству в границах территории объекта культурного наследия, включенного в реестр, земельного участка, в границах которого располагается объект археологического наследия.

Раздел 4. Требования к обеспечению доступа граждан  
Российской Федерации, иностранных граждан и лиц без гражданства  
к объекту культурного наследия, включенному в реестр  
(заполняется в соответствии со статьей 47.4 Закона 73-ФЗ)

21. Условия доступа к объекту культурного наследия, включенному в реестр (периодичность, длительность и иные характеристики доступа), устанавливаются соответствующим органом охраны объектов культурного наследия, определенным пунктом 7 статьи 47.6 Закона 73-ФЗ, с учетом мнения собственника или иного законного владельца такого объекта, а также с учетом вида объекта культурного наследия, включенного в реестр, категории его историко-культурного значения, предмета охраны, физического состояния объекта культурного наследия, требований к его сохранению, характера современного использования данного объекта культурного наследия, включенного в реестр.

Условия доступа к объектам культурного наследия, включенным в реестр, используемым в качестве жилых помещений, а также к объектам культурного наследия религиозного назначения, включенным в реестр, устанавливаются соответствующим органом охраны объектов культурного наследия по согласованию с собственниками или иными законными владельцами этих объектов культурного наследия.

При определении условий доступа к памятникам или ансамблям религиозного

назначения учитываются требования к внешнему виду и поведению лиц, находящихся в границах территорий указанных объектов культурного наследия религиозного назначения, соответствующие внутренним установлениям религиозной организации, если такие установления не противоречат законодательству Российской Федерации.

В случае, если интерьер объекта культурного наследия не относится к предмету охраны объекта культурного наследия, требование к обеспечению доступа во внутренние помещения объекта культурного наследия, включенного в реестр, не может быть установлено.

Условия доступа к объектам культурного наследия, расположенным на территории Российской Федерации и предоставленным в соответствии с международными договорами Российской Федерации дипломатическим представительствам и консульским учреждениям иностранных государств в Российской Федерации, международным организациям, а также к объектам культурного наследия, находящимся в собственности иностранных государств и международных организаций, устанавливаются в соответствии с международными договорами Российской Федерации.

Физические и юридические лица, проводящие археологические полевые работы, имеют право доступа к объектам археологического наследия, археологические полевые работы на которых предусмотрены разрешением (открытым листом) на проведение археологических полевых работ. Физическим и юридическим лицам, проводящим археологические полевые работы, в целях проведения указанных работ собственниками и (или) пользователями земельных участков, в границах которых расположены объекты археологического наследия, должен быть обеспечен доступ к земельным участкам, участкам водных объектов, участкам лесного фонда, на территорию, определенную разрешением (открытым листом) на проведение археологических полевых работ.

Обеспечить доступ гражданам Российской Федерации, иностранным гражданам и лицам без гражданства в соответствии с внутренним распорядком, установленным собственником или иным законным владельцем объекта культурного наследия.

Доступ на территорию объекта культурного наследия разрешается в период, предусмотренный Правилами охраны и использования территорий зеленых насаждений общего пользования. В зависимости от климатических условий период закрытия на просушку может быть изменен по решению Комитета по благоустройству Санкт-Петербурга

#### Раздел 5. Требования к размещению наружной рекламы на объектах культурного наследия, их территориях

(заполняется в случаях, определенных подпунктом 4 пункта 2 статьи 47.6 Закона 73-ФЗ)

##### 22. Требования к размещению наружной рекламы:

Не допускается распространение наружной рекламы на объектах культурного наследия, включенных в единый государственный реестр объектов культурного наследия (памятников истории и культуры) народов Российской Федерации, а также на их территориях, за исключением достопримечательных мест.

Запрет или ограничение распространения наружной рекламы на объектах культурного наследия, находящихся в границах достопримечательного места и включенных в единый государственный реестр объектов культурного наследия (памятников истории и культуры) народов Российской Федерации, а также требования к ее распространению устанавливаются соответствующим органом охраны объектов культурного наследия, определенным пунктом 7 статьи 47.6 Закона 73-ФЗ, и вносятся в правила землепользования и застройки, разработанные в соответствии с Градостроительным кодексом Российской Федерации.

Указанные требования не применяются в отношении распространения на объектах культурного наследия, их территориях наружной рекламы, содержащей исключительно информацию о проведении на объектах культурного наследия, их территориях театрально-зрелищных, культурно-просветительных и зрелищно-развлекательных

мероприятий или исключительно информацию об указанных мероприятиях с одновременным упоминанием об определенном лице как о спонсоре конкретного мероприятия при условии, если такому упоминанию отведено не более чем десять процентов рекламной площади (пространства). В таком случае актом соответствующего органа охраны объектов культурного наследия устанавливаются требования к размещению наружной рекламы на данном объекте культурного наследия (либо его территории), включая место (места) ее возможного размещения, требования к внешнему виду, цветовым решениям, способам крепления.

Раздел 6. Иные обязанности лица (лиц), указанного (указанных) в пункте 11 статьи 47.6 Федерального закона от 25.06.2002 N 73-ФЗ "Об объектах культурного наследия (памятниках истории и культуры) народов Российской Федерации"

23. Для лица (лиц), указанного (указанных) в пункте 11 статьи 47.6 Закона 73-ФЗ, устанавливаются обязанности:

1) по финансированию мероприятий, обеспечивающих выполнение требований в отношении объекта культурного наследия, включенного в реестр, установленных статьями 47.2 - 47.4 Закона 73-ФЗ;

2) по соблюдению требований к осуществлению деятельности в границах территории объекта культурного наследия, включенного в реестр, либо особого режима использования земельного участка, в границах которого располагается объект археологического наследия, установленных статьей 5.1 Закона 73-ФЗ.

24. Собственник, иной законный владелец, пользователи объекта культурного наследия, земельного участка, в границах которого располагается объект археологического наследия (в случае, указанном в пункте 11 статьи 47.6 Закона 73-ФЗ), а также все лица, привлеченные ими к проведению работ по сохранению (содержанию) объекта культурного наследия, обязаны соблюдать требования, запреты и ограничения, установленные законодательством об охране объектов культурного наследия.

25. Дополнительные требования в отношении объекта культурного наследия:

1) Выполнить работы по сохранению объекта культурного наследия, определенные КГИОП на основании акта технического состояния объекта культурного наследия, составленного в порядке, установленном пунктом 2 статьи 47.2 Закона 73-ФЗ:

| № Пп | Наименование работ  | Сроки выполнения   | Примечание |
|------|---|--|------------|
| 1    | На основании задания и разрешения КГИОП выполнить ремонт объекта культурного наследия | В течение 48 месяцев со дня утверждения охранного обязательства актом КГИОП. | -          |

2) Осуществлять размещение дополнительного оборудования и дополнительных элементов, переоборудование и переустройство на объекте культурного наследия, его территории, в соответствии с порядком, установленным законодательством Российской Федерации и Санкт-Петербурга, предусматривающим получение согласования с КГИОП.

3) Не допускать уничтожения или повреждения объекта культурного наследия, а также действий, создающих угрозу уничтожения, повреждения объекта культурного наследия или причинения ему иного вреда.

4) Обеспечивать условия, препятствующие уничтожению, повреждению объекта культурного наследия или его территории со стороны третьих лиц, не являющихся собственником (законным владельцем) объекта культурного наследия или его части.

5) Проводить обследование технического состояния объекта культурного наследия и территории не реже одного раза в пять лет.

Выводы и рекомендации обследований представлять в КГИОП на согласование.

6) Исполнять требования предписаний КГИОП об устранении нарушений законодательства в области сохранения и использования объекта культурного наследия и обеспечении сохранности объекта культурного наследия в установленные в них сроки.

7) В установленном порядке обеспечивать установку на объекте культурного наследия информационных надписей и обозначений, обеспечивая их содержание, а также ремонт и восстановление в случае выявления повреждения или утраты.

8) Безвозмездно предоставлять должностным лицам КГИОП информацию и документы по вопросам охраны объекта культурного наследия (в том числе, касающуюся вопросов обеспечения сохранности и содержания объекта культурного наследия и его территории).

9) Обеспечить условия соответствия объекта культурного наследия требованиям пожарной безопасности в соответствии с действующим законодательством исходя из требований по сохранению облика, интерьера и предмета охраны объекта культурного наследия, в том числе при необходимости обеспечить разработку специальных технических условий, отражающих специфику обеспечения их пожарной безопасности и содержащих комплекс необходимых инженерно-технических и организационных мероприятий по обеспечению пожарной безопасности.

10) Собственник (иной законный владелец) объекта культурного наследия обязан беспрепятственно по предъявлению служебного удостоверения и копии приказа (распоряжения) руководителя (заместителя руководителя) КГИОП о назначении проверки, либо задания КГИОП обеспечивать доступ должностных лиц КГИОП, уполномоченных на осуществление государственного надзора за состоянием, содержанием, сохранением, использованием, популяризацией и государственной охраной объектов культурного наследия к объекту культурного наследия, для посещения и обследования используемых указанными лицами при осуществлении хозяйственной и иной деятельности территории, зданий, производственных, хозяйственных и иных нежилых помещений, строений, сооружений, являющихся объектами культурного наследия либо находящиеся в зонах охраны таких объектов, земельных участков, на которых такие объекты расположены либо которые находятся в зонах охраны таких объектов, а с согласия собственников жилые помещения, являющиеся объектами культурного наследия, в целях проведения исследований, испытаний, измерений, расследований, экспертизы и других мероприятий по контролю.

11) Направлять в КГИОП, ежегодно в срок не позднее 1 июля года, следующего за отчетным, уведомление о выполнении требований охранного обязательства.

12) Учреждениям и организациям, предоставляющим услуги населению, выполнять в соответствии с законодательством Российской Федерации требования по обеспечению доступа к объекту культурного наследия инвалидов, которые включают, в том числе, следующие условия доступности объектов культурного наследия для инвалидов:

1. обеспечение возможности самостоятельного передвижения по территории объекта культурного наследия, обеспечение возможности входа и выхода из объекта культурного наследия, в том числе с использованием кресел-колясок, специальных подъемных устройств, возможности кратковременного отдыха в сидячем положении при нахождении на объекте культурного наследия, а также надлежащее размещение оборудования и носителей информации, используемых для обеспечения доступности объектов для инвалидов с учетом ограничений их жизнедеятельности;

2. дублирование текстовых сообщений голосовыми сообщениями, оснащение объекта культурного наследия знаками, выполненными рельефно-точечным шрифтом Брайля;

3. сопровождение инвалидов, имеющих стойкие расстройства функции зрения и самостоятельного передвижения;

4. обеспечение условий для ознакомления с надписями, знаками и иной текстовой и графической информацией, допуск тифлосурдопереводчика;

5. допуск собаки-проводника при наличии документа, подтверждающего специальное обучение собаки-проводника, выдаваемого в установленном порядке;

6. дублирование голосовой информации текстовой информацией, надписями и (или)

световыми сигналами, допуск сурдопереводчика;

7. оказание помощи инвалидам в преодолении барьеров, мешающих ознакомлению с объектами культурного наследия (памятниками истории и культуры) народов Российской Федерации наравне с другими лицами.

Объем и содержание мер, обеспечивающих доступность для инвалидов объектов культурного наследия, определяется собственником (пользователем) объекта культурного наследия с учетом установленного порядка.

В целях обеспечения сохранности объекта культурного наследия в его исторической среде нормы установленного порядка применяются с учетом требований по сохранению объекта культурного наследия, предусмотренных Законом 73-ФЗ.

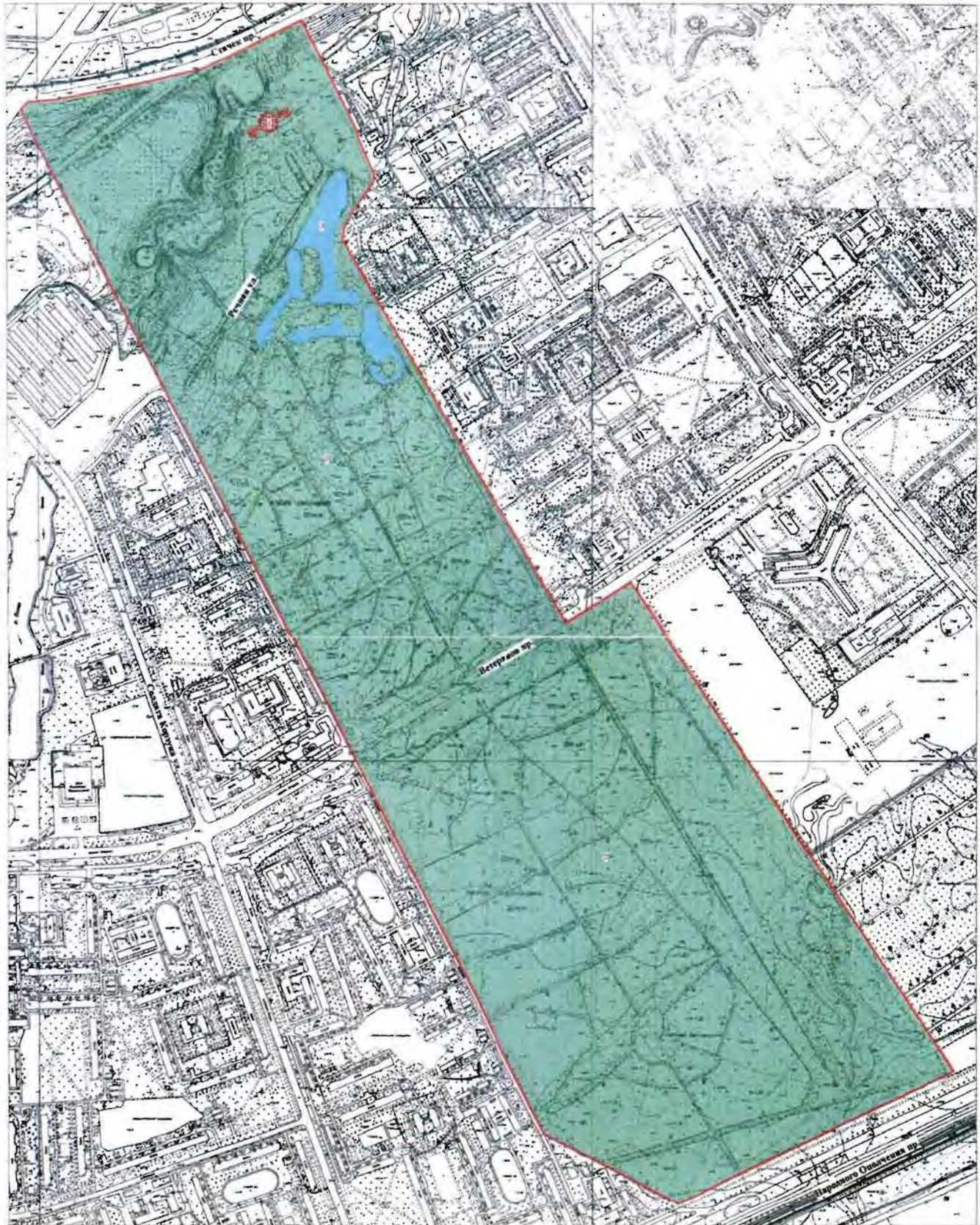
В случаях, когда обеспечение доступности для инвалидов объекта культурного наследия невозможно или может препятствовать соблюдению требований, обеспечивающих состояние сохранности и сохранение объекта культурного наследия, привести к изменению его особенностей, составляющих предмет охраны, собственником (пользователем) объекта культурного наследия предусматривается доступность объекта культурного наследия в дистанционном режиме посредством создания и развития в информационно-телекоммуникационной сети «Интернет» интернет-ресурса об объекте культурного наследия и обеспечения доступа к нему инвалидов, в том числе создание и адаптация интернет-ресурса для слабовидящих.

#### Приложение:

1. План границ территории объекта культурного наследия федерального значения "Дача Чернышева И.Г.", утвержденный КГИОП 04.07.2005.
2. Предмет охраны объекта культурного наследия федерального значения "Дача Чернышева И.Г.", определенный распоряжением КГИОП от 24.03.2015 № 10-116.
3. Фотографическое изображение объекта культурного наследия.

План границ территории объекта культурного наследия федерального значения  
"Дача Чернышева Н.Г. "Александрово"

г. Санкт-Петербург, Станek пр., 226



Масштаб 1:5000

УСЛОВНЫЕ ОБОЗНАЧЕНИЯ







- Граница территории объекта культурного наследия
- Объект культурного наследия федерального значения
- Здания и сооружения
- Парки, сады, скверы, бульвары, аллеи, палисадники
- Элементы гидросистем

СОСТАВ ОБЪЕКТА

1. Дача
- Адрес: Станек пр., 226, литер А
2. Парк
3. Пруд

Приложение № 2  
к охранному обязательству

Предмет охраны  
объекта культурного наследия федерального значения  
«Дача Чернышева И.Г. «Александрино»,  
расположенного по адресу: Санкт-Петербург, пр. Стачек, д. № 226, литера А (Стачек пр., 226)

| № пп   | Виды предмета охраны   | Элементы предмета охраны  | Фотофиксация  |
|--|--|---|---|
| 1  | 2  | 3   | 4   |
| 1  | Объемно-пространственное и планировочное решение территории: | местоположение границ территории; композиционная связь элементов ансамбля (Дача; Парк с прудами (два) и островами (два)).   |   |
| «Дача», 1770-е гг., арх. Валлен-Деламот Ж.-Б., 1820-е гг., 1960-е г.г. (восстановление), арх. Плотников М.М. |  |   |   |
| 1  | Объемно-пространственное решение:                            | <p>местоположение, габариты и конфигурация одно-двухэтажного здания, состоящего из главного (центрального), квадратного в плане двухэтажного корпуса, увенчанного восьмигранным барабаном с куполом, с двумя ризалитами с крыльцами с портиками по северному и южному фасадам, и двумя ризалитами по западному и восточному фасадам, соединенного одноэтажными крытыми галереями с двухэтажными боковыми флигелями;</p> <p>конфигурация и габариты вальмовых крыш центрального корпуса, галерей и боковых флигелей; шатровой восьмигранной крыши купола;</p> <p>материал покрытия крыш – металл; высота коньков крыш.</p> |      |

2

|   |                                       |   |   |
|---|---------------------------------------|---|---|
| 2 | <p>Конструктивная система здания:</p> | <p>исторические наружные и внутренние капитальные стены (кирпич);</p> <p>отметки междуэтажных перекрытий;</p> <p>опорные балки с колоннами в вестибюле здания;</p><br><p>парадная лестница центрального корпуса здания – местоположение, габариты, тип (трехмаршевая), конструкция (на ползучих арках); материал (гранит), профиль ступеней.</p><br><p>лестницы крылец – тип (маршевые), конфигурация (на три схода), материал ступеней (гранит).</p> | <br><br><br> |
| 3 | <p>Объемно-планировочное решение:</p> | <p>историческое объемно-планировочное решение в габаритах капитальных стен, включая два двусветных зала в центральной и северной части центрального корпуса.</p>  |    |

|   |   |  |  |
|---|---|--|--|
|   |   |  |    |
| 4 | <p>Архитектурно-художественное решение:</p> | <p>архитектурно-художественное решение фасадов в формах классицизма;</p> <p>историческое колористическое решение фасадов (в соответствии с результатами натуральных обследований);</p> <p>материал и характер отделки фасадов– гладкая штукатурка;</p> <p>материал и характер отделки цоколя – известняк;</p> <p>местоположение, габариты и конфигурация (полуциркулярная (оконные проемы барабана купола центрального корпуса) прямоугольная), дверных и оконных проемов;</p> <p>исторический рисунок расстекловки, материал (дерево), цвет оконных заполнений (белый);</p> <p>оформление оконных и дверных проемов первого этажа центрального корпуса и боковых флигелей штукатурными наличниками и прямоугольными сандриками на стилизованных волютообразных кронштейнах;</p> |      |

прямоугольные пилястры со стилизованными базами и капителями в простенках соединительных галерей;



профилированные штукатурные венчающие карнизы со штукатурными фризами с триглифами и метопами, оформленными круглыми розетками с растительным орнаментом в верхней части соединительных галерей по северному фасаду;



профилированный штукатурный венчающий карниз в верхней части соединительных галерей по южному фасаду;



балюстрадное ограждение в завершении соединительных галерей; материал и профиль балясин;



подоконная профилированная штукатурная тяга в уровне второго этажа центрального корпуса и боковых флигелей;



профилированный штукатурный венчающий карниз в завершении центрального корпуса и боковых флигелей;



оформление углов барабана купола штукатурными лопатками;  
оформление оконных проемов барабана купола штукатурными волнотобразными замковыми камнями;

профилированный ступенчатый штукатурный карниз с поясом иоников в завершении барабана купола;



5

портики в оформлении крылец по северному и южному фасадам центрального корпуса:



восемь колонн портиков (по четыре) – материал известняк), конфигурация (круглые в плане, на базах простого профиля, с капителями композитного ордера), габариты;



|   |   |  |   |
|---|---|--|---|
|   |   | <p>восемь пилястр портиков (по четыре) – материал (кирпич), конфигурация (прямоугольные в плане, на базах простого профиля, с капителями композитного ордера), габариты;</p> <p>гладкий фриз портиков со штукатурной тягой в основании фронтонов;</p> <p>треугольные фронтоны в завершении портиков с гладкими тимпанами, оформленными профилированными штукатурными карнизами с модульонами с металлическим окрытием.</p> |   |
| 5 | <p>Декоративно-художественная отделка интерьеров:</p> | <p>вестибюль (помещение 2-Н(19):</p> <p>оформление стен вестибюля квадратным рустом;</p> <p>штукатурный карниз с модульонами в завершении стен и в основании несущих балок;</p> <p>четыре каннелированные дорические колонны, круглые в плане, поддерживающие несущие балки;</p>   |   |

центральный восьмиугольный двухсветный зал в основании купола (помещение 2-Н(19):

оформление четырех дверных проемов парными, круглыми в плане, колоннами, штукатурными наличниками с треугольными сандриками;  
 профилированный карниз между первым и вторым светом;  
 штукатурные наличники оконных проемов второго света;  
 штукатурный карниз в основании объема барабана купола;  
 штукатурные наличники оконных проемов барабана купола;  
 штукатурная тяга в основании объема купола;



северный двухсветный зал (помещение 2-Н(24):

четыре ниши экседры по восточной и западной стенам (по две);  
 профилированные, прямоугольные в плане лопатки фланкирующие экседры, дверные и оконные проемы;  
 профилированная штукатурная тяга с широким штукатурным фризом в основании между первым и вторым светом;

штукатурная тяга в завершении стен.



«Парк с прудами (два) и островами (два)», 1770-е гг., арх. Валлен-Деламот Ж.-Б., 1820-е гг., 1960-е гг. (восстановление), арх. Плотников М.М.

1 Объемно-пространственное и планировочное решение, рельеф:

местоположение парка, разделенного пр. Ветеранов на северную и южную части и ограниченного пр. Стачек на севере, пр. Народного Ополчения на юге, ул. Козлова в западной части и проездом в восточной;

историческое сочетание открытых, полуоткрытых и закрытых пространств с ландшафтными группами;

историческое планировочное решение северной пейзажной части и регулярной южной части;



северная часть расположена на двух террасах (нижней и верхней), образованных склоном глинта в сторону пр. Стачек на севере и прорезана естественным оврагом р. Новой, пересекающей территорию западнее здания дачи с юго-запада на северо-восток;



в западной части рельеф повышен (место расположения объекта культурного наследия федерального значения «Мемориал в память обороны города в 1941-1944 гг. – «Зеленый пояс Славы Ленинграда» «Кировский вал»);



рельеф южной части ровный;



система аллей и дорожек;  
тип покрытия дорожек и аллей – щебеночно-  
набивной;

система прудов в северной части парка:

пруд в северной части парка на нижней террасе, с севера от Дачи с впадающей в него речкой Новой- местоположение, конфигурация (округлая), абрис береговых линий, берегоукрепление;

три пруда северо-западнее оврага реки Новой – местоположение, конфигурация (округлая), абрис береговых линий, берегоукрепление







пруд – местоположение (в северной части парка, южнее Дачи), конфигурация (прямоугольная, вытянутая), абрис береговых линий, берегоукрепление;

пруд с островами – местоположение (в восточной части северной части парка), конфигурация (пейзажная), абрис береговых линий, конфигурация островов, берегоукрепление;

местоположение зданий и сооружений на территории парка:

объект культурного наследия федерального значения «Мемориал в память обороны города в 1941-1944 гг. – «Зеленый пояс Славы Ленинграда» «Кировский вал – местоположение (в северо-западной,



|   |                    |   |   |
|---|--------------------|---|---|
|   |                    | <p>повышенной части парка);</p> <p>Наблюдательный пункт (НП) - местоположение (восточный берег р. Новой, севернее ул. Речной), габариты, конфигурация (прямоугольная), конструкция (сборноесооружение), материал (блоки из железобетона).</p> |    |
| 2 | <p>Насаждения:</p> | <p>ландшафтные группы:</p> <p>отдельные старовозрастные деревья дуба черешчатого и ивы ломкой в северной части усадьбы и у пруда у пр. Стачек;</p>  |     |


старовозрастные липы в северо-западной части парка;



фрагменты средневозрастной липовой аллеи западнее здания усадьбы (посадки липы мелколистной);




13

|  |  |   |  |
|--|--|---|--|
|  |  | <p>посадка средневозрастных деревьев липы мелколистной вдоль западной границы парка (по ул. Козлова).</p> |  |
|--|--|---|--|



Фотографическое изображение объекта культурного наследия федерального значения  
**«Парк с прудами (два) и островами (два)»**,  
входящего в состав объекта культурного наследия федерального значения  
**«Дача Чернышева И.Г. «Александрино»**  
(согласно постановлению Правительства РФ от 10.07.2001 № 527: Стачек просп., 226).

1. Фрагмент участка парка в створе улицы Козлова и проспекта Ветеранов.



2. Фрагмент парка. Южная часть (от пр. Ветеранов до пр. Народного Ополчения).



3. Фрагмент парка. Южная часть (от пр. Ветеранов до пр. Народного Ополчения).



4. Фрагмент парка Северная часть (от пр. Ветеранов).



5. Фрагмент парка. Северная часть (от пр. Ветеранов до пр. Стачек).



6. Фрагмент парка. Северная часть. Овраг реки Новой.



7. Фрагмент парка. Северная часть. Овраг реки Новой.



8. Фрагмент парка. Северная часть. Со стороны проспекта Стачек.



9. Прямоугольный пруд в Северной части парка, южнее здания Дачи.



10. Пруд. Северная часть парка.



11. Пруд. Северная часть парка.



*Приложение № 6*

Акт по результатам государственной историко-культурной экспертизы раздела об обеспечении сохранности объекта культурного наследия федерального значения «Парк с прудами (два) и островами (два)», по адресу: Санкт-Петербург, проспект Стачек, дом 226 (Стачек пр., 226), входящего в состав объекта культурного наследия федерального значения «Дача Чернышева И.Г. «Александрино», по адресу: Санкт-Петербург, проспект Стачек, дом 226 (Стачек пр., 226), при проведении земляных, строительных, мелиоративных, хозяйственных работ, указанных в ст. 30 Федерального закона №73-ФЗ работ по использованию лесов и иных работ на земельном участке непосредственно связанном с земельным участком в границах территории объекта культурного наследия, в ходе проведения работ «Реконструкция распределительной сети «Ветеранов» от тепловой камеры-35 до тепловой камеры-38», разработанной ООО «Институт Теплоэнергетики» в 2025 году, шифр: 24-1639-ВЕТ35-ОСОКН

**Правоустанавливающие документы: выписка из ЕГРН**

**Филиал публично-правовой компании "Роскадастр" по Санкт-Петербургу**  
полное наименование органа регистрации прав  
**Выписка из Единого государственного реестра недвижимости об объекте недвижимости**

Сведения о характеристиках объекта недвижимости

На основании запроса от 24.09.2025, поступившего на рассмотрение 24.09.2025, сообщаем, что согласно записям Единого государственного реестра недвижимости:

Раздел 1 Лист 1

|  |   |                   |                           |
|--|---|-------------------|---------------------------|
| Земельный участок  |   |                   |                           |
| вид объекта недвижимости   |   |                   |                           |
| Лист № 1 раздела 1   | Всего листов раздела 1: 12  | Всего разделов: 8 | Всего листов выписки: 451 |
| 25.09.2025г. № КУВИ-001/2025-179992740   |   |                   |                           |
| Кадастровый номер:   | 78:15:0000000:1825  |                   |                           |
| Номер кадастрового квартала:   | 78:15:0000000   |                   |                           |
| Дата присвоения кадастрового номера:   | 12.06.2023  |                   |                           |
| Ранее присвоенный государственный учетный номер:   | данные отсутствуют  |                   |                           |
| Адрес:   | Российская Федерация, Санкт-Петербург, внутригородское муниципальное образование города федерального значения Санкт-Петербурга муниципальный округ Дачное, проспект Стачек, земельный участок 118 |                   |                           |
| Площадь:   | 470431 +/- 240  |                   |                           |
| Кадастровая стоимость, руб.:   | 1014719667  |                   |                           |
| Кадастровые номера расположенных в пределах земельного участка объектов недвижимости:                        | 78:14:0000000:3185, 78:15:0000000:1458  |                   |                           |
| Кадастровые номера объектов недвижимости, из которых образован объект недвижимости:                          | 78:15:0000000:1808  |                   |                           |
| Кадастровые номера образованных объектов недвижимости:   | данные отсутствуют  |                   |                           |
| Категория земель:  | Земли населенных пунктов  |                   |                           |
| Виды разрешенного использования:   | благоустройство территории  |                   |                           |
| Сведения о кадастровом инженере:   | Богданова Виктория Дмитриевна, СНИЛС 156-556-913 00, дата завершения кадастровых работ: 15.04.2023  |                   |                           |
| Сведения о лесах, водных объектах и об иных природных объектах, расположенных в пределах земельного участка: | данные отсутствуют  |                   |                           |



ДОКУМЕНТ ПОДПИСАН  
ЭЛЕКТРОННОЙ ПОДПИСЬЮ

Сертификат: 009F0BDC181A023B64597F1E2579BEFB50

Владелец: ФЕДЕРАЛЬНАЯ СЛУЖБА ГОСУДАРСТВЕННОЙ  
РЕГИСТРАЦИИ, КАДАСТРА И КАРТОГРАФИИ  
Действителен: с 02.08.2024 по 26.10.2025

\_\_\_\_\_

полное наименование должности

\_\_\_\_\_

инициалы, фамилия

|                          |                            |                   |                           |
|--------------------------|----------------------------|-------------------|---------------------------|
| Земельный участок        |                            |                   |                           |
| вид объекта недвижимости |                            |                   |                           |
| Лист № 2 раздела 1       | Всего листов раздела 1: 12 | Всего разделов: 8 | Всего листов выписки: 451 |

25.09.2025г. № КУВИ-001/2025-179992740

Кадастровый номер:

78:15:0000000:1825

Сведения о том, что земельный участок полностью расположен в границах зоны с особыми условиями использования территории, территории объекта культурного наследия, публичного сервитута:

Земельный участок полностью расположен в границах зоны с реестровым номером 78:00-6.529 от 05.09.2022, ограничение использования земельного участка в пределах зоны: В соответствии с пп. г) п. 2 Правил выделения на ПТ подзону, утвержденных постановлением Правительства РФ от 02.12.2017 №1460, в границах четвертой подзоны устанавливаются следующие ограничения использования объектов недвижимости и осуществления деятельности:  запрещается размещать объекты, создающие помехи в работе наземных объектов средств и систем обслуживания воздушного движения, навигации, посадки и связи, предназначенных для организации воздушного движения и расположенных вне первой подзоны. В границах четвертой подзоны устанавливаются следующие ограничения: На всей территории четвертой подзоны – в зоне действия средств РТОП и АС: 1. На всей территории четвертой подзоны устанавливается запрет на размещение стационарных передающих радиотехнических объектов (ПРТО) с используемыми частотами, функциональное назначение которых не соответствует условиям использования полос радиочастот в РФ согласно постановления Правительства РФ от 21.12.2011 №1049-34 «Об утверждении Таблицы распределения полос радиочастот между радиослужбами Российской Федерации и признании утратившими силу некоторых постановлений Правительства Российской Федерации». 2. На всей территории четвертой подзоны устанавливается запрет на размещение стационарных передающих радиотехнических объектов (далее – ПРТО) мощностью свыше 250 Вт, не прошедших экспертизу на совместимость с действующими средствами РТОП и авиационной электросвязи аэродрома. 3. Ограничения, устанавливаемые в четвертой подзоне, не ограничивают размещение объектов, предназначенных для обслуживания аэродрома и (или) аэропорта, или функциональное назначение которых требует их размещения в первой и второй подзонах. 4. Ограничения использования земельных участков и (или) расположенных на них объектов недвижимости и осуществления экономической и иной деятельности, установленные в четвертой подзоне, не применяются в отношении земельных участков и (или) расположенных на них объектов недвижимости, параметры и характеристики застройки или использования которых не создают помех в работе наземных объектов средств и систем обслуживания воздушного движения, навигации, посадки и связи, предназначенных для организации воздушного движения, что подтверждается летной проверкой и наличием согласования в соответствии с Воздушным кодексом РФ. В границах зоны, создаваемой с целью исключения промышленных помех: 5. Размещение, строительство и сооружение воздушных высоковольтных линий электропередач с напряжением от 220 кВ, трансформаторных подстанций, промышленных электроустановок, сооружений имеющих значительные металлические массы к которым относятся: металлические мосты, электрифицированные железные дороги, проволочные ограждения, промышленные и другие крупные строения, в зоне



ДОКУМЕНТ ПОДПИСАН  
ЭЛЕКТРОННОЙ ПОДПИСЬЮ

Сертификат: 009F0BDC181A023B64597F1E2579BEFB50

Владелец: ФЕДЕРАЛЬНАЯ СЛУЖБА ГОСУДАРСТВЕННОЙ

РЕГИСТРАЦИИ, КАДАСТРА И КАРТОГРАФИИ

Действителен: с 02.08.2024 по 26.10.2025

ПОЛНОЕ НАИМЕНОВАНИЕ ДОЛЖНОСТИ

инициалы, фамилия

|                          |                            |                   |                           |
|--------------------------|----------------------------|-------------------|---------------------------|
| Земельный участок        |                            |                   |                           |
| вид объекта недвижимости |                            |                   |                           |
| Лист № 3 раздела 1       | Всего листов раздела 1: 12 | Всего разделов: 8 | Всего листов выписки: 451 |

25.09.2025г. № КУВИ-001/2025-17992740

Кадастровый номер:

78:15:0000000:1825

Сведения о том, что земельный участок полностью расположен в границах зоны с особыми условиями использования территории, территории объекта культурного наследия, публичного сервитута:

ограничения застройки для исключения промышленных помех в составе четвертой подзоны, представленной на схеме ПТ 4-3, не прошедших экспертизу на совместимость с действующими средствами РТОП и авиационной электросвязи аэродрома, запрещено. Экспертиза на совместимость с действующими средствами РТОП и авиационной электросвязи аэродрома проводится СЗМТУ Росавиации с привлечением Санкт-Петербургского центра ОВД Филиала «Авиация Северо-Запада» ФГУП «Госкорпорация по ОрВД». В границах зоны ограничения застройки по высоте в составе четвертой подзоны: 6. Размещение, строительство и сооружение объектов капитального строительства, временных объектов, объектов инженерной подготовки, линейных объектов, размещение машин и механизмов, превышающих ограничения, установленные в зоне ограничения застройки по высоте в составе четвертой подзоны, не прошедших экспертизу на совместимость с действующими средствами РТОП и авиационной электросвязи аэродрома, запрещено. 7. Размещение ветровых турбин абсолютной высотой свыше 76 м., в зоне ограничения застройки по высоте в составе четвертой подзоны запрещено. Ветровые турбины размещаемые в секторах ограничения застройки должны отвечать требованиям по высотности, указанным в секторах с учетом лопастей в верхнем положении. Ограничения, требующие меньшую высоту застройки, имеют приоритет. Координаты характерных точек отдельных замкнутых секторов, а также Максимальная высота в зоне ограничения застройки по высоте приведены в Приложении к Приказу Росавиации от 23.12.2021 №985-П., вид/наименование: Четвертая подзона приаэродромной территории аэродрома Санкт-Петербурга (Пулково), тип: Охранная зона транспорта, дата решения: 23.12.2021, номер решения: 985-П, наименование ОГВ/ОМСУ: Федеральное агентство воздушного транспорта Министерства транспорта Российской Федерации, источник официального опубликования: Федеральное агентство воздушного транспорта Министерства транспорта Российской Федерации Земельный участок полностью расположен в границах зоны с реестровым номером 78:00-6.528 от 05.09.2022, ограничение использования земельного участка в пределах зоны: В соответствии с пп. в) п.2 Правил выделения на ПТ подзон, утвержденных постановлением Правительства РФ от 02.12.2017 №1460, в границах третьей подзоны устанавливаются следующие ограничения использования объектов недвижимости и осуществления деятельности:  запрещается размещать объекты, высота которых превышает ограничения, установленные уполномоченным федеральным органом при установлении соответствующей ПТ. В границах третьей подзоны устанавливаются ограничения высоты, соответствующие следующим поверхностям ограничения препятствий, указанным в ФАП-262 «Требования, предъявляемые к аэродромам, предназначенным для взлета, посадки, руления и стоянки гражданских воздушных судов»:  Поверхность захода на посадку для ВПП 10L;  Поверхность взлета для ВПП 28R;  Поверхность захода на посадку для ВПП 28R;



ДОКУМЕНТ ПОДПИСАН  
ЭЛЕКТРОННОЙ ПОДПИСЬЮ

Сертификат: 009F0BDC181A023B64597F1E2579BEFB50

Владелец: ФЕДЕРАЛЬНАЯ СЛУЖБА ГОСУДАРСТВЕННОЙ  
РЕГИСТРАЦИИ, КАДАСТРА И КАРТОГРАФИИ  
Действителен: с 02.08.2024 по 26.10.2025

полное наименование должности

инициалы, фамилия

|                          |                            |                   |                           |
|--------------------------|----------------------------|-------------------|---------------------------|
| Земельный участок        |                            |                   |                           |
| вид объекта недвижимости |                            |                   |                           |
| Лист № 4 раздела 1       | Всего листов раздела 1: 12 | Всего разделов: 8 | Всего листов выписки: 451 |

25.09.2025г. № КУВИ-001/2025-17992740

Кадастровый номер:

78:15:0000000:1825

Сведения о том, что земельный участок полностью расположен в границах зоны с особыми условиями использования территории, территории объекта культурного наследия, публичного сервитута:

Поверхность взлета для ВПП 10L;  Поверхность захода на посадку для ВПП 28L;  Поверхность взлета для ВПП 10R;  Поверхность захода на посадку для ВПП 10R;  Поверхность взлета для ВПП 28L;  Переходная поверхность для ВПП 10L/28R;  Переходная поверхность для ВПП 10R/28L;  Внутренняя горизонтальная поверхность;  Коническая поверхность;  Внешняя горизонтальная поверхность. Запрещается размещать объекты, функциональное назначение которых не требует их размещения вблизи ВПП, высота которых превышает поверхность захода на посадку, поверхность взлета, коническую поверхность, внутреннюю горизонтальную поверхность, переходную поверхность, внешнюю горизонтальную поверхность, определяемые согласно требованиям Федеральных авиационных правил «Требования, предъявляемые к аэродромам, предназначенным для взлета, посадки, руления и стоянки гражданских воздушных судов» утвержденных приказом Минтранса России от 25.08.2015 №262. Для каждой обозначенной поверхности устанавливаются ограничения по абсолютной максимальной высоте размещаемого объекта. В случае если ограничения в других подзонах, входящих в состав ПТ аэродрома Санкт-Петербург (Пулково), устанавливаются меньшую допустимую высоту, чем в третьей подзоне, то ограничения, требующие меньшую высоту застройки, имеют приоритет. Ограничения, устанавливаемые в третьей подзоне, не ограничивают размещение объектов, функциональное назначение которых требует их размещения в первой и второй подзонах. Ограничения, требующие меньшую высоту застройки, имеют приоритет., вид/наименование: Третья подзона приаэродромной территории аэродрома Санкт-Петербурга (Пулково), тип: Охранная зона транспорта, дата решения: 23.12.2021, номер решения: 985-П, наименование ОГВ/ОМСУ: Федеральное агентство воздушного транспорта Министерства транспорта Российской Федерации, источник официального опубликования: Федеральное агентство воздушного транспорта Министерства транспорта Российской Федерации Земельный участок полностью расположен в границах зоны с реестровым номером 78:00-6.530 от 05.09.2022, ограничение использования земельного участка в пределах зоны: Согласно п.2 Правил выделения на ПТ подзон, утвержденных постановлением Правительства РФ от 02.12.2017 №1460, на ПТ, в границах пятой подзоны устанавливаются следующие ограничения использования объектов недвижимости и осуществления деятельности: д) запрещается размещать опасные производственные объекты, определенные Федеральным законом «О промышленной безопасности опасных производственных объектов», функционирование которых может повлиять на безопасность полетов ВС. Ограничения, устанавливаемые в пятой подзоне приаэродромной территории аэродрома: В границах пятой подзоны запрещено размещение магистральных газопроводов и других объектов, из которых возможен выброс или утечка газа в атмосферу. На всей территории в границах пятой подзоны устанавливаются ограничения по размещению опасных



ДОКУМЕНТ ПОДПИСАН  
ЭЛЕКТРОННОЙ ПОДПИСЬЮ

Сертификат: 009F0BDC181A023B64597F1E2579BEFB50

Владелец: ФЕДЕРАЛЬНАЯ СЛУЖБА ГОСУДАРСТВЕННОЙ

РЕГИСТРАЦИИ, КАДАСТРА И КАРТОГРАФИИ

Действителен: с 02.08.2024 по 26.10.2025

ПОЛНОЕ НАИМЕНОВАНИЕ ДОЛЖНОСТИ

инициалы, фамилия

|  |                            |   |                           |
|--|----------------------------|---|---------------------------|
| Земельный участок  |                            |   |                           |
| вид объекта недвижимости   |                            |   |                           |
| Лист № 5 раздела 1   | Всего листов раздела 1: 12 | Всего разделов: 8   | Всего листов выписки: 451 |
| 25.09.2025г. № КУВИ-001/2025-17992740  |                            |   |                           |
| Кадастровый номер:   |                            | 78:15:0000000:1825  |                           |
| Сведения о том, что земельный участок полностью расположен в границах зоны с особыми условиями использования территории, территории объекта культурного наследия, публичного сервитута:                                  |                            | <p>производственных объектов (далее – ОПО) 1–2 классов опасности согласно Федерального закона от 21.07.1997 № 116-ФЗ «О промышленной безопасности опасных производственных объектов», функционирование которых может повлиять на безопасность полетов ВС. Обоснование размещения ОПО 1–2 классов опасности, за исключением магистральных газопроводов и других объектов, из которых возможен выброс или утечка газа в атмосферу в границах пятой подзоны ПТ аэродрома, устанавливается на основании декларации промышленной безопасности, подготовленной в соответствии с Федеральным законом от 21.07.1997 №116-ФЗ, с учетом оценки их влияния на безопасность полетов ВС., вид/наименование: Пятая подзона приаэродромной территории аэродрома Санкт-Петербурга (Пулково), тип: Охранная зона транспорта, дата решения: 23.12.2021, номер решения: 985-П, наименование ОГВ/ОМСУ: Федеральное агентство воздушного транспорта Министерства транспорта Российской Федерации, источник официального опубликования: Федеральное агентство воздушного транспорта Министерства транспорта Российской Федерации Земельный участок полностью расположен в границах зоны с реестровым номером 78:00-6.531 от 05.09.2022, ограничение использования земельного участка в пределах зоны: В соответствии с пп. е) п.2 Правил выделения на ПТ подзон, утвержденных постановлением Правительства РФ от 02.12.2017 №1460, в границах шестой подзоны устанавливаются следующие ограничения использования объектов недвижимости и осуществления деятельности:</p> <p><input type="checkbox"/> запрещается размещать объекты, способствующие привлечению и массовому скоплению птиц. При этом отсутствие влияния объектов на безопасность полетов воздушных судов в границах шестой подзоны приаэродромной территории аэродрома Санкт-Петербург (Пулково) устанавливается на основании авиационно-орнитологического обследования и соответствия размещаемого объекта плану мероприятий по орнитологическому обеспечению полетов в аэропорту, а также на основании заключения оператора аэропорта «Пулково»., вид/наименование: Шестая подзона приаэродромной территории аэродрома Санкт-Петербурга (Пулково), тип: Охранная зона транспорта, дата решения: 23.12.2021, номер решения: 985-П, наименование ОГВ/ОМСУ: Федеральное агентство воздушного транспорта Министерства транспорта Российской Федерации, источник официального опубликования: Федеральное агентство воздушного транспорта Министерства транспорта Российской Федерации</p> |                           |
| Сведения о том, что земельный участок расположен в границах особой экономической зоны, территории опережающего развития, зоны территориального развития в Российской Федерации, игорной зоны:                            |                            | данные отсутствуют  |                           |
| Сведения о том, что земельный участок расположен в границах особо охраняемой природной территории, Байкальской природной территории и ее экологических зон, лесопарковом зеленом поясе, охотничьего угодья, лесничества: |                            | данные отсутствуют  |                           |



ДОКУМЕНТ ПОДПИСАН  
ЭЛЕКТРОННОЙ ПОДПИСЬЮ

Сертификат: 009F0BDC181A023B64597F1E2579BEFB50

Владелец: ФЕДЕРАЛЬНАЯ СЛУЖБА ГОСУДАРСТВЕННОЙ  
РЕГИСТРАЦИИ, КАДАСТРА И КАРТОГРАФИИ  
Действителен: с 02.08.2024 по 26.10.2025

ПОЛНОЕ НАИМЕНОВАНИЕ ДОЛЖНОСТИ

ИНИЦИАЛЫ, ФАМИЛИЯ

|                          |                            |                   |                           |
|--------------------------|----------------------------|-------------------|---------------------------|
| Земельный участок        |                            |                   |                           |
| вид объекта недвижимости |                            |                   |                           |
| Лист № 6 раздела 1       | Всего листов раздела 1: 12 | Всего разделов: 8 | Всего листов выписки: 451 |

25.09.2025г. № КУВИ-001/2025-179992740

Кадастровый номер: 78:15:0000000:1825

|   |   |
|---|---|
| Сведения о расположении земельного участка и (или) расположенного на нем объекта недвижимости в границах территории, в отношении которой принято решение о резервировании земель для государственных или муниципальных нужд:  | данные отсутствуют  |
| Сведения о результатах проведения государственного земельного надзора:  | данные отсутствуют  |
| Сведения о расположении земельного участка в границах территории, в отношении которой утвержден проект межевания территории:  | данные отсутствуют  |
| Условный номер земельного участка:  | данные отсутствуют  |
| Сведения о принятии акта и (или) заключении договора, предусматривающих предоставление в соответствии с земельным законодательством исполнительным органом государственным органом власти или органом местного самоуправления, находящегося в государственной или муниципальной собственности земельного участка для строительства наемного дома социального использования или наемного дома коммерческого использования: | данные отсутствуют  |
| Сведения о том, что земельный участок или земельные участки образованы на основании решения об изъятии земельного участка и (или) расположенного на нем объекта недвижимости для государственных или муниципальных нужд:  | данные отсутствуют  |
| Сведения о том, что земельный участок образован из земель или земельного участка, государственная собственность на которые не разграничена:   | данные отсутствуют  |
| Сведения о наличии земельного спора о местоположении границ земельных участков:   | данные отсутствуют  |
| Статус записи об объекте недвижимости:  | Сведения об объекте недвижимости имеют статус "актуальные"  |
| Особые отметки:   | Посредством данного земельного участка обеспечен доступ к земельному участку (земельным участкам) с кадастровым номером (кадастровыми номерами): 78:15:0843203:4227. Сведения об ограничениях права на объект недвижимости, обременениях данного объекта, не зарегистрированных в реестре прав, ограничений прав и обременений недвижимого имущества: вид ограничения (обременения): ограничения прав на земельный участок, предусмотренные статьей 56 Земельного |



ДОКУМЕНТ ПОДПИСАН  
ЭЛЕКТРОННОЙ ПОДПИСЬЮ

Сертификат: 009F0BDC181A023B64597F1E2579BEFB50

Владелец: ФЕДЕРАЛЬНАЯ СЛУЖБА ГОСУДАРСТВЕННОЙ

РЕГИСТРАЦИИ, КАДАСТРА И КАРТОГРАФИИ

Действителен: с 02.08.2024 по 26.10.2025

полное наименование должности

инициалы, фамилия

Земельный участок

вид объекта недвижимости

Лист № 7 раздела 1

Всего листов раздела 1: 12

Всего разделов: 8

Всего листов выписки: 451

25.09.2025г. № КУВИ-001/2025-17992740

Кадастровый номер:

78:15:000000:1825

кодекса Российской Федерации; срок действия: с 12.06.2023; реквизиты документа-основания: постановлении Правительства РФ "Об утверждении Правил охраны линий и сооружений связи Российской Федерации" от 09.06.1995 № 578 выдан: Правительство РФ. вид ограничения (обременения): ограничения прав на земельный участок, предусмотренные статьей 56 Земельного кодекса Российской Федерации; срок действия: с 12.06.2023; реквизиты документа-основания: приказ от 23.12.2021 № 985-П выдан: Федеральное агентство воздушного транспорта Министерства транспорта Российской Федерации. вид ограничения (обременения): ограничения прав на земельный участок, предусмотренные статьей 56 Земельного кодекса Российской Федерации; срок действия: с 12.06.2023; реквизиты документа-основания: приказ от 23.12.2021 № 985-П выдан: Федеральное агентство воздушного транспорта Министерства транспорта Российской Федерации. вид ограничения (обременения): ограничения прав на земельный участок, предусмотренные статьей 56 Земельного кодекса Российской Федерации; срок действия: с 12.06.2023; реквизиты документа-основания: приказ от 23.12.2021 № 985-П выдан: Федеральное агентство воздушного транспорта Министерства транспорта Российской Федерации. вид ограничения (обременения): ограничения прав на земельный участок, предусмотренные статьей 56 Земельного кодекса Российской Федерации; срок действия: с 12.06.2023; реквизиты документа-основания: приказ от 23.12.2021 № 985-П выдан: Федеральное агентство воздушного транспорта Министерства транспорта Российской Федерации. вид ограничения (обременения): ограничения прав на земельный участок, предусмотренные статьей 56 Земельного кодекса Российской Федерации; срок действия: с 12.06.2023; реквизиты документа-основания: свидетельство о государственной регистрации права от 19.01.2004 № 78-01-316/2003-115.1 выдан: Государственное учреждение юстиции "Городское бюро регистрации прав на недвижимость"; описание местоположения границ от 19.08.2020 № б/н выдан: ООО "КадастрГеоТехПроект" (кадастровый инженер Тульников С.Г.). вид ограничения (обременения): ограничения прав на земельный участок, предусмотренные статьей 56 Земельного кодекса Российской Федерации; срок действия: с 12.06.2023; реквизиты документа-основания: приказ Управления федеральной службы государственной регистрации, кадастра и картографии по Санкт-Петербургу от 30.07.2021 № П/00117 выдан: Управление Федеральной службы государственной регистрации, кадастра и картографии по Санкт-Петербургу. вид ограничения (обременения): ограничения прав на земельный участок, предусмотренные статьей 56 Земельного кодекса Российской Федерации; срок действия: с 12.06.2023; реквизиты документа-основания: приказ Управления федеральной службы государственной регистрации, кадастра и картографии по Санкт-Петербургу от 30.07.2021 №



ДОКУМЕНТ ПОДПИСАН  
ЭЛЕКТРОННОЙ ПОДПИСЬЮ

Сертификат: 009F0BDC181A023B64597F1E2579BEFB50

Владелец: ФЕДЕРАЛЬНАЯ СЛУЖБА ГОСУДАРСТВЕННОЙ  
РЕГИСТРАЦИИ, КАДАСТРА И КАРТОГРАФИИ  
Действителен: с 02.08.2024 по 26.10.2025

ПОЛНОЕ НАИМЕНОВАНИЕ ДОЛЖНОСТИ

инициалы, фамилия





Земельный участок

вид объекта недвижимости

Лист № 10 раздела 1

Всего листов раздела 1: 12

Всего разделов: 8

Всего листов выписки: 451

25.09.2025г. № КУВИ-001/2025-179992740

Кадастровый номер:

78:15:0000000:1825

10.07.2023 № 561-рп выдан: Комитет по государственному контролю, использованию и охране памятников истории и культуры Правительства Санкт-Петербурга. вид ограничения (обременения): ограничения прав на земельный участок, предусмотренные статьей 56 Земельного кодекса Российской Федерации; срок действия: с 20.11.2024; реквизиты документа-основания: постановление Правительства РФ «О порядке установления охранных зон объектов электросетевого хозяйства и особых условий использования земельных участков, расположенных в границах таких зон» от 24.02.2009 № 160 выдан: Правительство Российской Федерации . вид ограничения (обременения): ограничения прав на земельный участок, предусмотренные статьей 56 Земельного кодекса Российской Федерации; срок действия: с 20.11.2024; реквизиты документа-основания: постановление Правительства РФ «О порядке установления охранных зон объектов электросетевого хозяйства и особых условий использования земельных участков, расположенных в границах таких зон» от 24.02.2009 № 160 выдан: Правительство Российской Федерации. вид ограничения (обременения): ограничения прав на земельный участок, предусмотренные статьей 56 Земельного кодекса Российской Федерации; срок действия: с 06.12.2024; реквизиты документа-основания: постановление Правительства РФ «О порядке установления охранных зон объектов электросетевого хозяйства и особых условий использования земельных участков, расположенных в границах таких зон» от 24.02.2009 № 160 выдан: Правительство Российской Федерации . вид ограничения (обременения): ограничения прав на земельный участок, предусмотренные статьей 56 Земельного кодекса Российской Федерации; срок действия: с 11.12.2024; реквизиты документа-основания: постановление Правительства РФ «О порядке установления охранных зон объектов электросетевого хозяйства и особых условий использования земельных участков, расположенных в границах таких зон» от 24.02.2009 № 160 выдан: Правительство Российской Федерации. вид ограничения (обременения): ограничения прав на земельный участок, предусмотренные статьей 56 Земельного кодекса Российской Федерации; срок действия: с 19.12.2024; реквизиты документа-основания: постановление Правительства РФ «О порядке установления охранных зон объектов электросетевого хозяйства и особых условий использования земельных участков, расположенных в границах таких зон» от 24.02.2009 № 160 выдан: Правительство Российской Федерации. вид ограничения (обременения): ограничения прав на земельный участок, предусмотренные статьей 56 Земельного кодекса Российской Федерации; срок действия: с 25.12.2024; реквизиты документа-основания: постановление Правительства РФ «О порядке установления охранных зон объектов электросетевого хозяйства и особых условий использования земельных участков, расположенных в границах таких



ДОКУМЕНТ ПОДПИСАН  
ЭЛЕКТРОННОЙ ПОДПИСЬЮ

Сертификат: 009F0BDC181A023B64597F1E2579BEFB50

Владелец: ФЕДЕРАЛЬНАЯ СЛУЖБА ГОСУДАРСТВЕННОЙ

РЕГИСТРАЦИИ, КАДАСТРА И КАРТОГРАФИИ

Действителен: с 02.08.2024 по 26.10.2025

ПОЛНОЕ НАИМЕНОВАНИЕ ДОЛЖНОСТИ

ИНИЦИАЛЫ, ФАМИЛИЯ

## Земельный участок

вид объекта недвижимости

Лист № 11 раздела 1

Всего листов раздела 1: 12

Всего разделов: 8

Всего листов выписки: 451

25.09.2025г. № КУВИ-001/2025-179992740

Кадастровый номер:

78:15:0000000:1825

зон» от 24.02.2009 № 160 выдан: Правительство Российской Федерации. вид ограничения (обременения): ограничения прав на земельный участок, предусмотренные статьей 56 Земельного кодекса Российской Федерации; срок действия: с 26.12.2024; реквизиты документа-основания: постановление Правительства РФ «О порядке установления охранных зон объектов электросетевого хозяйства и особых условий использования земельных участков, расположенных в границах таких зон» от 24.02.2009 № 160 выдан: Правительство Российской Федерации. вид ограничения (обременения): ограничения прав на земельный участок, предусмотренные статьей 56 Земельного кодекса Российской Федерации; срок действия: с 09.01.2025; реквизиты документа-основания: постановление Правительства РФ «О порядке установления охранных зон объектов электросетевого хозяйства и особых условий использования земельных участков, расположенных в границах таких зон» от 24.02.2009 № 160 выдан: Правительство Российской Федерации. вид ограничения (обременения): ограничения прав на земельный участок, предусмотренные статьей 56 Земельного кодекса Российской Федерации; срок действия: с 09.01.2025; реквизиты документа-основания: постановление Правительства РФ «О порядке установления охранных зон объектов электросетевого хозяйства и особых условий использования земельных участков, расположенных в границах таких зон» от 24.02.2009 № 160 выдан: Правительство Российской Федерации. вид ограничения (обременения): ограничения прав на земельный участок, предусмотренные статьей 56 Земельного кодекса Российской Федерации; срок действия: с 16.01.2025; реквизиты документа-основания: решение о согласовании границ охранной зоны от 20.11.2024 № 06-2773 /РС-812 выдан: Федеральная служба по экологическому, технологическому и атомному надзору (Ростехнадзор) Северо-Западное управление . вид ограничения (обременения): ограничения прав на земельный участок, предусмотренные статьей 56 Земельного кодекса Российской Федерации; срок действия: с 14.02.2025; реквизиты документа-основания: решение о согласовании границ охранной зоны от 03.12.2024 № 07-2949/РС-807 выдан: Федеральная служба по экологическому, технологическому и атомному надзору (Ростехнадзор) Северо-Западное управление . вид ограничения (обременения): ограничения прав на земельный участок, предусмотренные статьей 56 Земельного кодекса Российской Федерации; срок действия: с 18.02.2025; реквизиты документа-основания: постановление Правительства РФ «О порядке установления охранных зон объектов электросетевого хозяйства и особых условий использования земельных участков, расположенных в границах таких зон» от 24.02.2009 № 160 выдан: Правительство Российской Федерации . вид ограничения (обременения): ограничения прав на земельный участок, предусмотренные статьей 56 Земельного



ДОКУМЕНТ ПОДПИСАН  
ЭЛЕКТРОННОЙ ПОДПИСЬЮ

Сертификат: 009F0BDC181A023B64597F1E2579BEFB50

Владелец: ФЕДЕРАЛЬНАЯ СЛУЖБА ГОСУДАРСТВЕННОЙ

РЕГИСТРАЦИИ, КАДАСТРА И КАРТОГРАФИИ

Действителен: с 02.08.2024 по 26.10.2025

ПОЛНОЕ НАИМЕНОВАНИЕ ДОЛЖНОСТИ

инициалы, фамилия

|  |                            |  |                           |
|--|----------------------------|--|---------------------------|
| Земельный участок                      |                            |  |                           |
| вид объекта недвижимости               |                            |  |                           |
| Лист № 12 раздела 1                    | Всего листов раздела 1: 12 | Всего разделов: 8  | Всего листов выписки: 451 |
| 25.09.2025г. № КУВИ-001/2025-179992740 |                            |  |                           |
| Кадастровый номер:                     |                            | 78:15:0000000:1825   |                           |
|  |                            | <p>кодекса Российской Федерации; срок действия: с 18.02.2025; реквизиты документа-основания: постановление Правительства РФ «О порядке установления охранных зон объектов электросетевого хозяйства и особых условий использования земельных участков, расположенных в границах таких зон» от 24.02.2009 № 160 выдан: Правительство Российской Федерации. вид ограничения (обременения): ограничения прав на земельный участок, предусмотренные статьей 56 Земельного кодекса Российской Федерации; срок действия: с 19.02.2025; реквизиты документа-основания: постановление Правительства РФ «О порядке установления охранных зон объектов электросетевого хозяйства и особых условий использования земельных участков, расположенных в границах таких зон» от 24.02.2009 № 160 выдан: Правительство Российской Федерации. вид ограничения (обременения): ограничения прав на земельный участок, предусмотренные статьей 56 Земельного кодекса Российской Федерации; срок действия: с 02.09.2025; реквизиты документа-основания: приказ об установлении приаэродромной территории аэродрома гражданской авиации Санкт-Петербург (Пулково) от 24.12.2024 № 1161-П выдан: Федеральное агентство воздушного транспорта (Росавиация). вид ограничения (обременения): ограничения прав на земельный участок, предусмотренные статьей 56 Земельного кодекса Российской Федерации; срок действия: с 04.09.2025; реквизиты документа-основания: приказ об установлении приаэродромной территории аэродрома гражданской авиации Санкт-Петербург (Пулково) от 24.12.2024 № 1161-П выдан: Федеральное агентство воздушного транспорта (Росавиация).</p> |                           |
| Получатель выписки:                    |                            | Переверзев Вадим Леонидович, действующий(ая) на основании документа "" от имени заявителя ОБЩЕСТВО С ОГРАНИЧЕННОЙ ОТВЕТСТВЕННОСТЬЮ "ИНСТИТУТ ТЕПЛОЭНЕРГЕТИКИ", 7839134583  |                           |

|   |   |                   |
|---|---|-------------------|
|  | ДОКУМЕНТ ПОДПИСАН<br>ЭЛЕКТРОННОЙ ПОДПИСЬЮ   |                   |
| Сертификат: 009F0BDC181A023B64597F1E2579BEFB50                                      | Владелец: ФЕДЕРАЛЬНАЯ СЛУЖБА ГОСУДАРСТВЕННОЙ<br>РЕГИСТРАЦИИ, КАДАСТРА И КАРТОГРАФИИ | инициалы, фамилия |
| Действителен: с 02.08.2024 по 26.10.2025  |   |                   |
| ПОЛНОЕ НАИМЕНОВАНИЕ ДОЛЖНОСТИ   |   |                   |

## Выписка из Единого государственного реестра недвижимости об объекте недвижимости

## Сведения о зарегистрированных правах

|  |  |                     |  |
|--|--|---------------------|--|
| Земельный участок                      |  |                     |  |
| вид объекта недвижимости               |  |                     |  |
| Лист № 1 раздела 2                     | Всего листов раздела 2: 2  | Всего разделов: 8   | Всего листов выписки: 451  |
| 25.09.2025г. № КУВИ-001/2025-179992740 |  |                     |  |
| Кадастровый номер:                     |  | 78:15:0000000:1825  |  |
| 1                                      | Правообладатель (правообладатели):   | 1.1                 | Санкт-Петербург  |
|  | Сведения о возможности предоставления третьим лицам персональных данных физического лица:  | 1.1.1               | данные отсутствуют   |
| 2                                      | Вид, номер, дата и время государственной регистрации права:  | 2.1                 | Собственность<br>78:15:0000000:1825-78/011/2023-1<br>12.06.2023 06:21:30 |
| 3                                      | Сведения об осуществлении государственной регистрации сделки, права без необходимого в силу закона согласия третьего лица, органа:   | 3.1                 | данные отсутствуют   |
| 4                                      | Ограничение прав и обременение объекта недвижимости:   | не зарегистрировано |  |
| 5                                      | Договоры участия в долевом строительстве:  | не зарегистрировано |  |
| 6                                      | Заявленные в судебном порядке права требования:  | данные отсутствуют  |  |
| 7                                      | Сведения о возможности предоставления третьим лицам персональных данных физического лица   | данные отсутствуют  |  |
| 8                                      | Сведения о возражении в отношении зарегистрированного права:   | данные отсутствуют  |  |
| 9                                      | Сведения о наличии решения об изъятии объекта недвижимости для государственных и муниципальных нужд:   | данные отсутствуют  |  |
| 10                                     | Сведения о невозможности государственной регистрации без личного участия правообладателя или его законного представителя:  | данные отсутствуют  |  |
| 11                                     | Правопритязания и сведения о наличии поступивших, но не рассмотренных заявлений о проведении государственной регистрации права (перехода, прекращения права), ограничения права или обременения объекта недвижимости, сделки в отношении объекта недвижимости: | отсутствуют         |  |



ДОКУМЕНТ ПОДПИСАН  
ЭЛЕКТРОННОЙ ПОДПИСЬЮ

Сертификат: 009F0BDC181A023B64597F1E2579BEFB50

Владелец: ФЕДЕРАЛЬНАЯ СЛУЖБА ГОСУДАРСТВЕННОЙ

РЕГИСТРАЦИИ, КАДАСТРА И КАРТОГРАФИИ

Действителен: с 02.08.2024 по 26.10.2025

полное наименование должности

инициалы, фамилия

|  |  |                    |                           |
|--|--|--------------------|---------------------------|
| Земельный участок                      |  |                    |                           |
| вид объекта недвижимости               |  |                    |                           |
| Лист № 2 раздела 2                     | Всего листов раздела 2: 2  | Всего разделов: 8  | Всего листов выписки: 451 |
| 25.09.2025г. № КУВИ-001/2025-179992740 |  |                    |                           |
| Кадастровый номер:                     |  | 78:15:0000000:1825 |                           |
| 11                                     | Сведения о невозможности государственной регистрации перехода, прекращения, ограничения права на земельный участок из земель сельскохозяйственного назначения: | данные отсутствуют |                           |

|                               |   |                   |
|-------------------------------|---|-------------------|
| полное наименование должности | <br>ДОКУМЕНТ ПОДПИСАН<br>ЭЛЕКТРОННОЙ ПОДПИСЬЮ<br>Сертификат: 009F0BDC181A023B64597F1E2579BEFB50<br>Владелец: ФЕДЕРАЛЬНАЯ СЛУЖБА ГОСУДАРСТВЕННОЙ<br>РЕГИСТРАЦИИ, КАДАСТРА И КАРТОГРАФИИ<br>Действителен: с 02.08.2024 по 26.10.2025 | инициалы, фамилия |
|-------------------------------|---|-------------------|

Выписка из Единого государственного реестра недвижимости об объекте недвижимости

Описание местоположения земельного участка

|  |                           |                    |                           |
|--|---------------------------|--------------------|---------------------------|
| Земельный участок                      |                           |                    |                           |
| вид объекта недвижимости               |                           |                    |                           |
| Лист № 1 раздела 3                     | Всего листов раздела 3: 1 | Всего разделов: 8  | Всего листов выписки: 451 |
| 25.09.2025г. № КУВИ-001/2025-179992740 |                           |                    |                           |
| Кадастровый номер:                     |                           | 78:15:0000000:1825 |                           |

План (чертеж, схема) земельного участка



Масштаб 1:20000

Условные обозначения:



ДОКУМЕНТ ПОДПИСАН  
ЭЛЕКТРОННОЙ ПОДПИСЬЮ

Сертификат: 009F0BDC181A023B64597F1E2579BEFB50

Владелец: ФЕДЕРАЛЬНАЯ СЛУЖБА ГОСУДАРСТВЕННОЙ  
РЕГИСТРАЦИИ, КАДАСТРА И КАРТОГРАФИИ  
Действителен: с 02.08.2024 по 26.10.2025

ПОЛНОЕ НАИМЕНОВАНИЕ ДОЛЖНОСТИ

ИНИЦИАЛЫ, ФАМИЛИЯ

## Выписка из Единого государственного реестра недвижимости об объекте недвижимости

## Описание местоположения земельного участка

|  |                              |                    |                           |
|--|------------------------------|--------------------|---------------------------|
| Земельный участок                      |                              |                    |                           |
| вид объекта недвижимости               |                              |                    |                           |
| Лист № 1 раздела 3.1                   | Всего листов раздела 3.1: 35 | Всего разделов: 8  | Всего листов выписки: 451 |
| 25.09.2025г. № КУВИ-001/2025-179992740 |                              |                    |                           |
| Кадастровый номер:                     |                              | 78:15:0000000:1825 |                           |

| Описание местоположения границ земельного участка |             |          |                   |                              |                                   |                                     |   |
|---|-------------|----------|-------------------|------------------------------|-----------------------------------|-------------------------------------|---|
| № п/п   | Номер точки |          | Дирекционный угол | Горизонтальное проложение, м | Описание закрепления на местности | Кадастровые номера смежных участков | Сведения об адресах правообладателей смежных земельных участков |
|   | начальная   | конечная |                   |                              |                                   |                                     |   |
| 1   | 2           | 3        | 4                 | 5                            | 6                                 | 7                                   | 8   |
| 1   | 1.1.1       | 1.1.2    | 135°18.0'         | 24.32                        | данные отсутствуют                | данные отсутствуют                  | данные отсутствуют  |
| 2   | 1.1.2       | 1.1.3    | 150°21.2'         | 81.43                        | данные отсутствуют                | данные отсутствуют                  | данные отсутствуют  |
| 3   | 1.1.3       | 1.1.4    | 153°38.7'         | 109.7                        | данные отсутствуют                | данные отсутствуют                  | данные отсутствуют  |
| 4   | 1.1.4       | 1.1.5    | 153°42.0'         | 8.69                         | данные отсутствуют                | данные отсутствуют                  | данные отсутствуют  |
| 5   | 1.1.5       | 1.1.6    | 241°53.2'         | 0.83                         | данные отсутствуют                | данные отсутствуют                  | данные отсутствуют  |
| 6   | 1.1.6       | 1.1.7    | 151°35.5'         | 11.54                        | данные отсутствуют                | данные отсутствуют                  | данные отсутствуют  |
| 7   | 1.1.7       | 1.1.8    | 64°3.5'           | 0.41                         | данные отсутствуют                | данные отсутствуют                  | данные отсутствуют  |
| 8   | 1.1.8       | 1.1.9    | 153°41.0'         | 47.32                        | данные отсутствуют                | данные отсутствуют                  | данные отсутствуют  |
| 9   | 1.1.9       | 1.1.10   | 157°40.9'         | 1.03                         | данные отсутствуют                | данные отсутствуют                  | данные отсутствуют  |
| 10  | 1.1.10      | 1.1.11   | 161°26.2'         | 2.83                         | данные отсутствуют                | данные отсутствуют                  | данные отсутствуют  |
| 11  | 1.1.11      | 1.1.12   | 165°54.2'         | 2.3                          | данные отсутствуют                | данные отсутствуют                  | данные отсутствуют  |
| 12  | 1.1.12      | 1.1.13   | 170°46.9'         | 2.31                         | данные отсутствуют                | данные отсутствуют                  | данные отсутствуют  |
| 13  | 1.1.13      | 1.1.14   | 179°5.9'          | 2.54                         | данные отсутствуют                | данные отсутствуют                  | данные отсутствуют  |
| 14  | 1.1.14      | 1.1.15   | 170°53.6'         | 1.33                         | данные отсутствуют                | данные отсутствуют                  | данные отсутствуют  |
| 15  | 1.1.15      | 1.1.16   | 181°29.3'         | 1.54                         | данные отсутствуют                | данные отсутствуют                  | данные отсутствуют  |
| 16  | 1.1.16      | 1.1.17   | 184°29.1'         | 1.53                         | данные отсутствуют                | данные отсутствуют                  | данные отсутствуют  |
| 17  | 1.1.17      | 1.1.18   | 187°48.9'         | 1.54                         | данные отсутствуют                | данные отсутствуют                  | данные отсутствуют  |
| 18  | 1.1.18      | 1.1.19   | 191°12.8'         | 2.31                         | данные отсутствуют                | данные отсутствуют                  | данные отсутствуют  |
| 19  | 1.1.19      | 1.1.20   | 195°32.2'         | 2.31                         | данные отсутствуют                | данные отсутствуют                  | данные отсутствуют  |
| 20  | 1.1.20      | 1.1.21   | 200°37.3'         | 3.07                         | данные отсутствуют                | данные отсутствуют                  | данные отсутствуют  |
| 21  | 1.1.21      | 1.1.22   | 205°34.3'         | 2.06                         | данные отсутствуют                | данные отсутствуют                  | данные отсутствуют  |
| 22  | 1.1.22      | 1.1.23   | 210°9.6'          | 2.57                         | данные отсутствуют                | данные отсутствуют                  | данные отсутствуют  |



ДОКУМЕНТ ПОДПИСАН  
ЭЛЕКТРОННОЙ ПОДПИСЬЮ

Сертификат: 009F0BDC181A023B64597F1E2579BEFB50

Владелец: ФЕДЕРАЛЬНАЯ СЛУЖБА ГОСУДАРСТВЕННОЙ  
РЕГИСТРАЦИИ, КАДАСТРА И КАРТОГРАФИИ  
Действителен: с 02.08.2024 по 26.10.2025

полное наименование должности

инициалы, фамилия

## Земельный участок

вид объекта недвижимости

Лист № 2 раздела 3.1

Всего листов раздела 3.1: 35

Всего разделов: 8

Всего листов выписки: 451

25.09.2025г. № КУВИ-001/2025-179992740

Кадастровый номер:

78:15:0000000:1825

| 1  | 2      | 3      | 4         | 5      | 6                  | 7                   | 8                  |
|----|--------|--------|-----------|--------|--------------------|---------------------|--------------------|
| 23 | 1.1.23 | 1.1.24 | 212°29.9' | 66.63  | данные отсутствуют | данные отсутствуют  | данные отсутствуют |
| 24 | 1.1.24 | 1.1.25 | 209°57.6' | 6.27   | данные отсутствуют | данные отсутствуют  | данные отсутствуют |
| 25 | 1.1.25 | 1.1.26 | 197°50.0' | 27.13  | данные отсутствуют | данные отсутствуют  | данные отсутствуют |
| 26 | 1.1.26 | 1.1.27 | 172°40.6' | 20.87  | данные отсутствуют | данные отсутствуют  | данные отсутствуют |
| 27 | 1.1.27 | 1.1.28 | 159°33.1' | 12.42  | данные отсутствуют | данные отсутствуют  | данные отсутствуют |
| 28 | 1.1.28 | 1.1.29 | 145°46.7' | 3.59   | данные отсутствуют | данные отсутствуют  | данные отсутствуют |
| 29 | 1.1.29 | 1.1.30 | 149°44.3' | 116.88 | данные отсутствуют | данные отсутствуют  | данные отсутствуют |
| 30 | 1.1.30 | 1.1.31 | 149°8.3'  | 136.11 | данные отсутствуют | данные отсутствуют  | данные отсутствуют |
| 31 | 1.1.31 | 1.1.32 | 150°10.1' | 9.89   | данные отсутствуют | данные отсутствуют  | данные отсутствуют |
| 32 | 1.1.32 | 1.1.33 | 149°34.4' | 336.35 | данные отсутствуют | данные отсутствуют  | данные отсутствуют |
| 33 | 1.1.33 | 1.1.34 | 150°9.0'  | 137.36 | данные отсутствуют | данные отсутствуют  | данные отсутствуют |
| 34 | 1.1.34 | 1.1.35 | 238°16.6' | 385.14 | данные отсутствуют | 78:15:0843303:19(1) | данные отсутствуют |
| 35 | 1.1.35 | 1.1.36 | 239°25.4' | 39.26  | данные отсутствуют | 78:15:0843303:19(1) | данные отсутствуют |
| 36 | 1.1.36 | 1.1.37 | 239°25.2' | 19.22  | данные отсутствуют | данные отсутствуют  | данные отсутствуют |
| 37 | 1.1.37 | 1.1.38 | 332°57.5' | 3.76   | данные отсутствуют | данные отсутствуют  | данные отсутствуют |
| 38 | 1.1.38 | 1.1.39 | 333°1.3'  | 33.53  | данные отсутствуют | данные отсутствуют  | данные отсутствуют |
| 39 | 1.1.39 | 1.1.40 | 333°26.1' | 6.78   | данные отсутствуют | данные отсутствуют  | данные отсутствуют |
| 40 | 1.1.40 | 1.1.41 | 333°1.7'  | 151.12 | данные отсутствуют | данные отсутствуют  | данные отсутствуют |
| 41 | 1.1.41 | 1.1.42 | 333°2.8'  | 8.58   | данные отсутствуют | данные отсутствуют  | данные отсутствуют |
| 42 | 1.1.42 | 1.1.43 | 333°15.9' | 34.63  | данные отсутствуют | данные отсутствуют  | данные отсутствуют |
| 43 | 1.1.43 | 1.1.44 | 329°59.3' | 1.86   | данные отсутствуют | данные отсутствуют  | данные отсутствуют |
| 44 | 1.1.44 | 1.1.45 | 333°1.5'  | 31.9   | данные отсутствуют | данные отсутствуют  | данные отсутствуют |
| 45 | 1.1.45 | 1.1.46 | 332°34.6' | 5.67   | данные отсутствуют | данные отсутствуют  | данные отсутствуют |
| 46 | 1.1.46 | 1.1.47 | 333°6.7'  | 22.18  | данные отсутствуют | данные отсутствуют  | данные отсутствуют |
| 47 | 1.1.47 | 1.1.48 | 332°56.0' | 2.04   | данные отсутствуют | данные отсутствуют  | данные отсутствуют |
| 48 | 1.1.48 | 1.1.49 | 332°57.1' | 42.88  | данные отсутствуют | данные отсутствуют  | данные отсутствуют |
| 49 | 1.1.49 | 1.1.50 | 333°19.7' | 4.79   | данные отсутствуют | данные отсутствуют  | данные отсутствуют |
| 50 | 1.1.50 | 1.1.51 | 333°6.8'  | 63.64  | данные отсутствуют | данные отсутствуют  | данные отсутствуют |
| 51 | 1.1.51 | 1.1.52 | 332°40.1' | 3.68   | данные отсутствуют | данные отсутствуют  | данные отсутствуют |



ДОКУМЕНТ ПОДПИСАН  
ЭЛЕКТРОННОЙ ПОДПИСЬЮ

Сертификат: 009F0BDC181A023B64597F1E2579BEFB50

Владелец: ФЕДЕРАЛЬНАЯ СЛУЖБА ГОСУДАРСТВЕННОЙ

РЕГИСТРАЦИИ, КАДАСТРА И КАРТОГРАФИИ

Действителен: с 02.08.2024 по 26.10.2025

полное наименование должности

инициалы, фамилия

## Земельный участок

вид объекта недвижимости

Лист № 3 раздела 3.1

Всего листов раздела 3.1: 35

Всего разделов: 8

Всего листов выписки: 451

25.09.2025г. № КУВИ-001/2025-179992740

Кадастровый номер:

78:15:0000000:1825

| 1  | 2      | 3      | 4         | 5      | 6                  | 7                     | 8                  |
|----|--------|--------|-----------|--------|--------------------|-----------------------|--------------------|
| 52 | 1.1.52 | 1.1.53 | 333°2.1'  | 97.5   | данные отсутствуют | данные отсутствуют    | данные отсутствуют |
| 53 | 1.1.53 | 1.1.54 | 333°1.4'  | 6.22   | данные отсутствуют | данные отсутствуют    | данные отсутствуют |
| 54 | 1.1.54 | 1.1.55 | 333°8.9'  | 126.44 | данные отсутствуют | данные отсутствуют    | данные отсутствуют |
| 55 | 1.1.55 | 1.1.56 | 333°9.4'  | 8.26   | данные отсутствуют | данные отсутствуют    | данные отсутствуют |
| 56 | 1.1.56 | 1.1.57 | 333°6.1'  | 10.76  | данные отсутствуют | данные отсутствуют    | данные отсутствуют |
| 57 | 1.1.57 | 1.1.58 | 332°52.6' | 39.92  | данные отсутствуют | данные отсутствуют    | данные отсутствуют |
| 58 | 1.1.58 | 1.1.59 | 335°36.4' | 203.09 | данные отсутствуют | данные отсутствуют    | данные отсутствуют |
| 59 | 1.1.59 | 1.1.60 | 335°36.6' | 24.63  | данные отсутствуют | 78:15:0843203:4011(1) | данные отсутствуют |
| 60 | 1.1.60 | 1.1.61 | 333°46.0' | 161.48 | данные отсутствуют | 78:15:0843203:4011(1) | данные отсутствуют |
| 61 | 1.1.61 | 1.1.62 | 339°45.6' | 5.72   | данные отсутствуют | 78:15:0843203:4011(1) | данные отсутствуют |
| 62 | 1.1.62 | 1.1.63 | 339°14.3' | 6.86   | данные отсутствуют | 78:15:0843203:1021(1) | данные отсутствуют |
| 63 | 1.1.63 | 1.1.64 | 322°13.7' | 2.42   | данные отсутствуют | 78:15:0843203:1021(1) | данные отсутствуют |
| 64 | 1.1.64 | 1.1.65 | 300°57.8' | 1.05   | данные отсутствуют | 78:15:0843203:1021(1) | данные отсутствуют |
| 65 | 1.1.65 | 1.1.66 | 12°18.5'  | 41.89  | данные отсутствуют | данные отсутствуют    | данные отсутствуют |
| 66 | 1.1.66 | 1.1.67 | 51°30.9'  | 183.72 | данные отсутствуют | данные отсутствуют    | данные отсутствуют |
| 67 | 1.1.67 | 1.1.68 | 56°10.1'  | 57.35  | данные отсутствуют | данные отсутствуют    | данные отсутствуют |
| 68 | 1.1.68 | 1.1.69 | 71°12.5'  | 66.65  | данные отсутствуют | данные отсутствуют    | данные отсутствуют |
| 69 | 1.1.69 | 1.1.70 | 68°53.8'  | 33.5   | данные отсутствуют | данные отсутствуют    | данные отсутствуют |
| 70 | 1.1.70 | 1.1.71 | 68°26.4'  | 2.2    | данные отсутствуют | данные отсутствуют    | данные отсутствуют |
| 71 | 1.1.71 | 1.1.72 | 199°26.8' | 5.2    | данные отсутствуют | данные отсутствуют    | данные отсутствуют |
| 72 | 1.1.72 | 1.1.73 | 212°0.3'  | 3.87   | данные отсутствуют | данные отсутствуют    | данные отсутствуют |
| 73 | 1.1.73 | 1.1.74 | 225°8.6'  | 11.31  | данные отсутствуют | данные отсутствуют    | данные отсутствуют |
| 74 | 1.1.74 | 1.1.75 | 228°26.8' | 11.76  | данные отсутствуют | данные отсутствуют    | данные отсутствуют |
| 75 | 1.1.75 | 1.1.76 | 227°13.6' | 5.64   | данные отсутствуют | данные отсутствуют    | данные отсутствуют |
| 76 | 1.1.76 | 1.1.77 | 219°8.3'  | 1.87   | данные отсутствуют | данные отсутствуют    | данные отсутствуют |
| 77 | 1.1.77 | 1.1.78 | 213°38.0' | 2.76   | данные отсутствуют | данные отсутствуют    | данные отсутствуют |
| 78 | 1.1.78 | 1.1.79 | 201°58.3' | 3.74   | данные отсутствуют | данные отсутствуют    | данные отсутствуют |
| 79 | 1.1.79 | 1.1.80 | 188°58.9' | 3.72   | данные отсутствуют | данные отсутствуют    | данные отсутствуют |
| 80 | 1.1.80 | 1.1.81 | 178°16.0' | 6.94   | данные отсутствуют | данные отсутствуют    | данные отсутствуют |



ДОКУМЕНТ ПОДПИСАН  
ЭЛЕКТРОННОЙ ПОДПИСЬЮ

Сертификат: 009F0BDC181A023B64597F1E2579BEFB50

Владелец: ФЕДЕРАЛЬНАЯ СЛУЖБА ГОСУДАРСТВЕННОЙ

РЕГИСТРАЦИИ, КАДАСТРА И КАРТОГРАФИИ

Действителен: с 02.08.2024 по 26.10.2025

полное наименование должности

инициалы, фамилия

## Земельный участок

вид объекта недвижимости

Лист № 4 раздела 3.1

Всего листов раздела 3.1: 35

Всего разделов: 8

Всего листов выписки: 451

25.09.2025г. № КУВИ-001/2025-179992740

Кадастровый номер:

78:15:0000000:1825

| 1   | 2       | 3       | 4         | 5     | 6                  | 7                  | 8                  |
|-----|---------|---------|-----------|-------|--------------------|--------------------|--------------------|
| 81  | 1.1.81  | 1.1.82  | 165°20.0' | 11.26 | данные отсутствуют | данные отсутствуют | данные отсутствуют |
| 82  | 1.1.82  | 1.1.83  | 154°23.9' | 5.32  | данные отсутствуют | данные отсутствуют | данные отсутствуют |
| 83  | 1.1.83  | 1.1.84  | 153°11.4' | 15.7  | данные отсутствуют | данные отсутствуют | данные отсутствуют |
| 84  | 1.1.84  | 1.1.85  | 181°15.5' | 6.83  | данные отсутствуют | данные отсутствуют | данные отсутствуют |
| 85  | 1.1.85  | 1.1.86  | 161°23.4' | 2.07  | данные отсутствуют | данные отсутствуют | данные отсутствуют |
| 86  | 1.1.86  | 1.1.87  | 140°11.2' | 8.68  | данные отсутствуют | данные отсутствуют | данные отсутствуют |
| 87  | 1.1.87  | 1.1.88  | 170°56.1' | 9.71  | данные отсутствуют | данные отсутствуют | данные отсутствуют |
| 88  | 1.1.88  | 1.1.89  | 165°22.7' | 7.84  | данные отсутствуют | данные отсутствуют | данные отсутствуют |
| 89  | 1.1.89  | 1.1.90  | 183°48.8' | 4.36  | данные отсутствуют | данные отсутствуют | данные отсутствуют |
| 90  | 1.1.90  | 1.1.91  | 199°8.8'  | 3.57  | данные отсутствуют | данные отсутствуют | данные отсутствуют |
| 91  | 1.1.91  | 1.1.92  | 220°50.3' | 5.26  | данные отсутствуют | данные отсутствуют | данные отсутствуют |
| 92  | 1.1.92  | 1.1.93  | 192°41.2' | 16.16 | данные отсутствуют | данные отсутствуют | данные отсутствуют |
| 93  | 1.1.93  | 1.1.94  | 182°34.9' | 11.54 | данные отсутствуют | данные отсутствуют | данные отсутствуют |
| 94  | 1.1.94  | 1.1.95  | 180°55.1' | 23.71 | данные отсутствуют | данные отсутствуют | данные отсутствуют |
| 95  | 1.1.95  | 1.1.96  | 225°0.0'  | 5.56  | данные отсутствуют | данные отсутствуют | данные отсутствуют |
| 96  | 1.1.96  | 1.1.97  | 257°27.7' | 6.68  | данные отсутствуют | данные отсутствуют | данные отсутствуют |
| 97  | 1.1.97  | 1.1.98  | 260°55.0' | 5.95  | данные отсутствуют | данные отсутствуют | данные отсутствуют |
| 98  | 1.1.98  | 1.1.99  | 269°49.8' | 3.37  | данные отсутствуют | данные отсутствуют | данные отсутствуют |
| 99  | 1.1.99  | 1.1.100 | 250°12.1' | 2.66  | данные отсутствуют | данные отсутствуют | данные отсутствуют |
| 100 | 1.1.100 | 1.1.101 | 236°38.6' | 3.33  | данные отсутствуют | данные отсутствуют | данные отсутствуют |
| 101 | 1.1.101 | 1.1.102 | 215°54.1' | 14.8  | данные отсутствуют | данные отсутствуют | данные отсутствуют |
| 102 | 1.1.102 | 1.1.103 | 190°53.5' | 4.02  | данные отсутствуют | данные отсутствуют | данные отсутствуют |
| 103 | 1.1.103 | 1.1.104 | 175°59.0' | 3.57  | данные отсутствуют | данные отсутствуют | данные отсутствуют |
| 104 | 1.1.104 | 1.1.105 | 168°29.8' | 6.37  | данные отсутствуют | данные отсутствуют | данные отсутствуют |
| 105 | 1.1.105 | 1.1.106 | 181°4.7'  | 6.37  | данные отсутствуют | данные отсутствуют | данные отсутствуют |
| 106 | 1.1.106 | 1.1.107 | 192°13.6' | 6.37  | данные отсутствуют | данные отсутствуют | данные отсутствуют |
| 107 | 1.1.107 | 1.1.108 | 180°0.0'  | 5.48  | данные отсутствуют | данные отсутствуют | данные отсутствуют |
| 108 | 1.1.108 | 1.1.109 | 172°38.6' | 3.98  | данные отсутствуют | данные отсутствуют | данные отсутствуют |
| 109 | 1.1.109 | 1.1.110 | 157°1.9'  | 4.56  | данные отсутствуют | данные отсутствуют | данные отсутствуют |



ДОКУМЕНТ ПОДПИСАН  
ЭЛЕКТРОННОЙ ПОДПИСЬЮ

Сертификат: 009F0BDC181A023B64597F1E2579BEFB50

Владелец: ФЕДЕРАЛЬНАЯ СЛУЖБА ГОСУДАРСТВЕННОЙ

РЕГИСТРАЦИИ, КАДАСТРА И КАРТОГРАФИИ

Действителен: с 02.08.2024 по 26.10.2025

полное наименование должности

инициалы, фамилия

## Земельный участок

вид объекта недвижимости

Лист № 5 раздела 3.1

Всего листов раздела 3.1: 35

Всего разделов: 8

Всего листов выписки: 451

25.09.2025г. № КУВИ-001/2025-179992740

Кадастровый номер:

78:15:0000000:1825

| 1   | 2       | 3       | 4         | 5     | 6                  | 7                  | 8                  |
|-----|---------|---------|-----------|-------|--------------------|--------------------|--------------------|
| 110 | 1.1.110 | 1.1.111 | 141°8.5'  | 5.88  | данные отсутствуют | данные отсутствуют | данные отсутствуют |
| 111 | 1.1.111 | 1.1.112 | 133°31.8' | 14.05 | данные отсутствуют | данные отсутствуют | данные отсутствуют |
| 112 | 1.1.112 | 1.1.113 | 129°49.8' | 2.98  | данные отсутствуют | данные отсутствуют | данные отсутствуют |
| 113 | 1.1.113 | 1.1.114 | 162°10.9' | 2.94  | данные отсутствуют | данные отсутствуют | данные отсутствуют |
| 114 | 1.1.114 | 1.1.115 | 177°12.4' | 2.46  | данные отсутствуют | данные отсутствуют | данные отсутствуют |
| 115 | 1.1.115 | 1.1.116 | 199°10.7' | 4.87  | данные отсутствуют | данные отсутствуют | данные отсутствуют |
| 116 | 1.1.116 | 1.1.117 | 218°49.8' | 2.63  | данные отсутствуют | данные отсутствуют | данные отсутствуют |
| 117 | 1.1.117 | 1.1.118 | 231°10.2' | 2.63  | данные отсутствуют | данные отсутствуют | данные отсутствуют |
| 118 | 1.1.118 | 1.1.119 | 253°51.8' | 4.97  | данные отсутствуют | данные отсутствуют | данные отсутствуют |
| 119 | 1.1.119 | 1.1.120 | 264°47.4' | 16.96 | данные отсутствуют | данные отсутствуют | данные отсутствуют |
| 120 | 1.1.120 | 1.1.121 | 250°35.2' | 9.27  | данные отсутствуют | данные отсутствуют | данные отсутствуют |
| 121 | 1.1.121 | 1.1.122 | 236°32.1' | 4.24  | данные отсутствуют | данные отсутствуют | данные отсутствуют |
| 122 | 1.1.122 | 1.1.123 | 229°34.3' | 5.06  | данные отсутствуют | данные отсутствуют | данные отсутствуют |
| 123 | 1.1.123 | 1.1.124 | 236°31.2' | 4.53  | данные отсутствуют | данные отсутствуют | данные отсутствуют |
| 124 | 1.1.124 | 1.1.125 | 259°56.1' | 4.06  | данные отсутствуют | данные отсутствуют | данные отсутствуют |
| 125 | 1.1.125 | 1.1.126 | 270°41.2' | 5.85  | данные отсутствуют | данные отсутствуют | данные отсутствуют |
| 126 | 1.1.126 | 1.1.127 | 261°50.8' | 3.53  | данные отсутствуют | данные отсутствуют | данные отсутствуют |
| 127 | 1.1.127 | 1.1.128 | 251°4.2'  | 8.79  | данные отсутствуют | данные отсутствуют | данные отсутствуют |
| 128 | 1.1.128 | 1.1.129 | 242°8.8'  | 5.56  | данные отсутствуют | данные отсутствуют | данные отсутствуют |
| 129 | 1.1.129 | 1.1.130 | 252°19.6' | 4.28  | данные отсутствуют | данные отсутствуют | данные отсутствуют |
| 130 | 1.1.130 | 1.1.131 | 255°59.1' | 13.38 | данные отсутствуют | данные отсутствуют | данные отсутствуют |
| 131 | 1.1.131 | 1.1.132 | 246°29.6' | 5.37  | данные отсутствуют | данные отсутствуют | данные отсутствуют |
| 132 | 1.1.132 | 1.1.133 | 237°37.6' | 3.62  | данные отсутствуют | данные отсутствуют | данные отсутствуют |
| 133 | 1.1.133 | 1.1.134 | 227°17.0' | 4.79  | данные отсутствуют | данные отсутствуют | данные отсутствуют |
| 134 | 1.1.134 | 1.1.135 | 207°11.7' | 4.07  | данные отсутствуют | данные отсутствуют | данные отсутствуют |
| 135 | 1.1.135 | 1.1.136 | 201°42.4' | 4.49  | данные отсутствуют | данные отсутствуют | данные отсутствуют |
| 136 | 1.1.136 | 1.1.137 | 184°44.8' | 5.68  | данные отсутствуют | данные отсутствуют | данные отсутствуют |
| 137 | 1.1.137 | 1.1.138 | 172°34.9' | 3.64  | данные отсутствуют | данные отсутствуют | данные отсутствуют |
| 138 | 1.1.138 | 1.1.139 | 165°51.4' | 9.09  | данные отсутствуют | данные отсутствуют | данные отсутствуют |



ДОКУМЕНТ ПОДПИСАН  
ЭЛЕКТРОННОЙ ПОДПИСЬЮ

Сертификат: 009F0BDC181A023B64597F1E2579BEFB50

Владелец: ФЕДЕРАЛЬНАЯ СЛУЖБА ГОСУДАРСТВЕННОЙ

РЕГИСТРАЦИИ, КАДАСТРА И КАРТОГРАФИИ

Действителен: с 02.08.2024 по 26.10.2025

полное наименование должности

инициалы, фамилия

## Земельный участок

вид объекта недвижимости

Лист № 6 раздела 3.1

Всего листов раздела 3.1: 35

Всего разделов: 8

Всего листов выписки: 451

25.09.2025г. № КУВИ-001/2025-179992740

Кадастровый номер:

78:15:0000000:1825

| 1   | 2       | 3       | 4         | 5     | 6                  | 7                  | 8                  |
|-----|---------|---------|-----------|-------|--------------------|--------------------|--------------------|
| 139 | 1.1.139 | 1.1.140 | 149°27.3` | 13.14 | данные отсутствуют | данные отсутствуют | данные отсутствуют |
| 140 | 1.1.140 | 1.1.141 | 155°34.2` | 3.36  | данные отсутствуют | данные отсутствуют | данные отсутствуют |
| 141 | 1.1.141 | 1.1.142 | 153°34.3` | 1.86  | данные отсутствуют | данные отсутствуют | данные отсутствуют |
| 142 | 1.1.142 | 1.1.143 | 170°38.2` | 8.54  | данные отсутствуют | данные отсутствуют | данные отсутствуют |
| 143 | 1.1.143 | 1.1.144 | 173°15.3` | 13.45 | данные отсутствуют | данные отсутствуют | данные отсутствуют |
| 144 | 1.1.144 | 1.1.145 | 193°27.9` | 4.38  | данные отсутствуют | данные отсутствуют | данные отсутствуют |
| 145 | 1.1.145 | 1.1.146 | 208°38.5` | 4.44  | данные отсутствуют | данные отсутствуют | данные отсутствуют |
| 146 | 1.1.146 | 1.1.147 | 220°32.5` | 9.28  | данные отсутствуют | данные отсутствуют | данные отсутствуют |
| 147 | 1.1.147 | 1.1.148 | 210°52.0` | 5.07  | данные отсутствуют | данные отсутствуют | данные отсутствуют |
| 148 | 1.1.148 | 1.1.149 | 194°1.2`  | 8.42  | данные отсутствуют | данные отсутствуют | данные отсутствуют |
| 149 | 1.1.149 | 1.1.150 | 175°27.1` | 7.06  | данные отсутствуют | данные отсутствуют | данные отсутствуют |
| 150 | 1.1.150 | 1.1.151 | 160°47.6` | 4.23  | данные отсутствуют | данные отсутствуют | данные отсутствуют |
| 151 | 1.1.151 | 1.1.152 | 175°45.8` | 6.23  | данные отсутствуют | данные отсутствуют | данные отсутствуют |
| 152 | 1.1.152 | 1.1.153 | 180°0.0`  | 10.76 | данные отсутствуют | данные отсутствуют | данные отсутствуют |
| 153 | 1.1.153 | 1.1.154 | 212°20.3` | 3.29  | данные отсутствуют | данные отсутствуют | данные отсутствуют |
| 154 | 1.1.154 | 1.1.155 | 235°30.4` | 5.74  | данные отсутствуют | данные отсутствуют | данные отсутствуют |
| 155 | 1.1.155 | 1.1.156 | 246°42.8` | 9.38  | данные отсутствуют | данные отсутствуют | данные отсутствуют |
| 156 | 1.1.156 | 1.1.157 | 239°44.0` | 22.44 | данные отсутствуют | данные отсутствуют | данные отсутствуют |
| 157 | 1.1.157 | 1.1.158 | 229°27.4` | 4.28  | данные отсутствуют | данные отсутствуют | данные отсутствуют |
| 158 | 1.1.158 | 1.1.159 | 204°27.3` | 4.37  | данные отсутствуют | данные отсутствуют | данные отсутствуют |
| 159 | 1.1.159 | 1.1.160 | 196°46.1` | 13.48 | данные отсутствуют | данные отсутствуют | данные отсутствуют |
| 160 | 1.1.160 | 1.1.161 | 180°55.3` | 3.11  | данные отсутствуют | данные отсутствуют | данные отсутствуют |
| 161 | 1.1.161 | 1.1.162 | 153°55.3` | 3.16  | данные отсутствуют | данные отсутствуют | данные отсутствуют |
| 162 | 1.1.162 | 1.1.163 | 145°11.6` | 3.28  | данные отсутствуют | данные отсутствуют | данные отсутствуют |
| 163 | 1.1.163 | 1.1.164 | 117°26.0` | 1.48  | данные отсутствуют | данные отсутствуют | данные отсутствуют |
| 164 | 1.1.164 | 1.1.165 | 85°49.8`  | 0.96  | данные отсутствуют | данные отсутствуют | данные отсутствуют |
| 165 | 1.1.165 | 1.1.166 | 36°9.5`   | 0.64  | данные отсутствуют | данные отсутствуют | данные отсутствуют |
| 166 | 1.1.166 | 1.1.167 | 6°24.7`   | 13.43 | данные отсутствуют | данные отсутствуют | данные отсутствуют |
| 167 | 1.1.167 | 1.1.168 | 14°5.1`   | 2.88  | данные отсутствуют | данные отсутствуют | данные отсутствуют |



ДОКУМЕНТ ПОДПИСАН  
ЭЛЕКТРОННОЙ ПОДПИСЬЮ

Сертификат: 009F0BDC181A023B64597F1E2579BEFB50

Владелец: ФЕДЕРАЛЬНАЯ СЛУЖБА ГОСУДАРСТВЕННОЙ

РЕГИСТРАЦИИ, КАДАСТРА И КАРТОГРАФИИ

Действителен: с 02.08.2024 по 26.10.2025

полное наименование должности

инициалы, фамилия

## Земельный участок

вид объекта недвижимости

Лист № 7 раздела 3.1

Всего листов раздела 3.1: 35

Всего разделов: 8

Всего листов выписки: 451

25.09.2025г. № КУВИ-001/2025-179992740

Кадастровый номер:

78:15:0000000:1825

| 1   | 2       | 3       | 4         | 5     | 6                  | 7                  | 8                  |
|-----|---------|---------|-----------|-------|--------------------|--------------------|--------------------|
| 168 | 1.1.168 | 1.1.169 | 22°20.7'  | 3.52  | данные отсутствуют | данные отсутствуют | данные отсутствуют |
| 169 | 1.1.169 | 1.1.170 | 47°20.9'  | 6.21  | данные отсутствуют | данные отсутствуют | данные отсутствуют |
| 170 | 1.1.170 | 1.1.171 | 55°22.6'  | 5.61  | данные отсутствуют | данные отсутствуют | данные отсутствуют |
| 171 | 1.1.171 | 1.1.172 | 57°25.6'  | 8.12  | данные отсутствуют | данные отсутствуют | данные отсутствуют |
| 172 | 1.1.172 | 1.1.173 | 64°45.2'  | 13.22 | данные отсутствуют | данные отсутствуют | данные отсутствуют |
| 173 | 1.1.173 | 1.1.174 | 62°53.3'  | 2.35  | данные отсутствуют | данные отсутствуют | данные отсутствуют |
| 174 | 1.1.174 | 1.1.175 | 58°2.5'   | 3.95  | данные отсутствуют | данные отсутствуют | данные отсутствуют |
| 175 | 1.1.175 | 1.1.176 | 46°52.6'  | 3.67  | данные отсутствуют | данные отсутствуют | данные отсутствуют |
| 176 | 1.1.176 | 1.1.177 | 33°47.8'  | 4.51  | данные отсутствуют | данные отсутствуют | данные отсутствуют |
| 177 | 1.1.177 | 1.1.178 | 19°10.1'  | 4.2   | данные отсутствуют | данные отсутствуют | данные отсутствуют |
| 178 | 1.1.178 | 1.1.179 | 8°27.8'   | 3.4   | данные отсутствуют | данные отсутствуют | данные отсутствуют |
| 179 | 1.1.179 | 1.1.180 | 0°0.0'    | 4.13  | данные отсутствуют | данные отсутствуют | данные отсутствуют |
| 180 | 1.1.180 | 1.1.181 | 347°21.5' | 15.85 | данные отсутствуют | данные отсутствуют | данные отсутствуют |
| 181 | 1.1.181 | 1.1.182 | 2°14.8'   | 4.08  | данные отсутствуют | данные отсутствуют | данные отсутствуют |
| 182 | 1.1.182 | 1.1.183 | 12°52.5'  | 3.95  | данные отсутствуют | данные отсутствуют | данные отсутствуют |
| 183 | 1.1.183 | 1.1.184 | 25°53.3'  | 4.17  | данные отсутствуют | данные отсутствуют | данные отсутствуют |
| 184 | 1.1.184 | 1.1.185 | 37°16.1'  | 7.46  | данные отсутствуют | данные отсутствуют | данные отсутствуют |
| 185 | 1.1.185 | 1.1.186 | 32°23.4'  | 3.79  | данные отсутствуют | данные отсутствуют | данные отсутствуют |
| 186 | 1.1.186 | 1.1.187 | 20°13.5'  | 8.3   | данные отсутствуют | данные отсутствуют | данные отсутствуют |
| 187 | 1.1.187 | 1.1.188 | 5°11.2'   | 7.19  | данные отсутствуют | данные отсутствуют | данные отсутствуют |
| 188 | 1.1.188 | 1.1.189 | 354°25.4' | 8.13  | данные отсутствуют | данные отсутствуют | данные отсутствуют |
| 189 | 1.1.189 | 1.1.190 | 347°53.5' | 8.87  | данные отсутствуют | данные отсутствуют | данные отсутствуют |
| 190 | 1.1.190 | 1.1.191 | 334°43.4' | 22.48 | данные отсутствуют | данные отсутствуют | данные отсутствуют |
| 191 | 1.1.191 | 1.1.192 | 345°13.7' | 5.1   | данные отсутствуют | данные отсутствуют | данные отсутствуют |
| 192 | 1.1.192 | 1.1.193 | 351°34.7' | 6.97  | данные отсутствуют | данные отсутствуют | данные отсутствуют |
| 193 | 1.1.193 | 1.1.194 | 1°1.6'    | 5.02  | данные отсутствуют | данные отсутствуют | данные отсутствуют |
| 194 | 1.1.194 | 1.1.195 | 30°25.7'  | 5.51  | данные отсутствуют | данные отсутствуют | данные отсутствуют |
| 195 | 1.1.195 | 1.1.196 | 53°9.4'   | 4.19  | данные отсутствуют | данные отсутствуют | данные отсутствуют |
| 196 | 1.1.196 | 1.1.197 | 78°27.2'  | 0.95  | данные отсутствуют | данные отсутствуют | данные отсутствуют |



ДОКУМЕНТ ПОДПИСАН  
ЭЛЕКТРОННОЙ ПОДПИСЬЮ

Сертификат: 009F0BDC181A023B64597F1E2579BEFB50

Владелец: ФЕДЕРАЛЬНАЯ СЛУЖБА ГОСУДАРСТВЕННОЙ

РЕГИСТРАЦИИ, КАДАСТРА И КАРТОГРАФИИ

Действителен: с 02.08.2024 по 26.10.2025

полное наименование должности

инициалы, фамилия

## Земельный участок

вид объекта недвижимости

Лист № 8 раздела 3.1

Всего листов раздела 3.1: 35

Всего разделов: 8

Всего листов выписки: 451

25.09.2025г. № КУВИ-001/2025-179992740

Кадастровый номер:

78:15:0000000:1825

| 1   | 2       | 3       | 4         | 5     | 6                  | 7                  | 8                  |
|-----|---------|---------|-----------|-------|--------------------|--------------------|--------------------|
| 197 | 1.1.197 | 1.1.198 | 141°12.6' | 1.37  | данные отсутствуют | данные отсутствуют | данные отсутствуют |
| 198 | 1.1.198 | 1.1.199 | 92°23.2'  | 1.2   | данные отсутствуют | данные отсутствуют | данные отсутствуют |
| 199 | 1.1.199 | 1.1.200 | 77°14.0'  | 2.62  | данные отсутствуют | данные отсутствуют | данные отсутствуют |
| 200 | 1.1.200 | 1.1.201 | 68°27.4'  | 12.36 | данные отсутствуют | данные отсутствуют | данные отсутствуют |
| 201 | 1.1.201 | 1.1.202 | 70°19.9'  | 21.01 | данные отсутствуют | данные отсутствуют | данные отсутствуют |
| 202 | 1.1.202 | 1.1.203 | 36°52.2'  | 1.3   | данные отсутствуют | данные отсутствуют | данные отсутствуют |
| 203 | 1.1.203 | 1.1.204 | 68°11.9'  | 1.4   | данные отсутствуют | данные отсутствуют | данные отсутствуют |
| 204 | 1.1.204 | 1.1.205 | 102°10.3' | 2.61  | данные отсутствуют | данные отсутствуют | данные отсутствуют |
| 205 | 1.1.205 | 1.1.206 | 119°58.9' | 3     | данные отсутствуют | данные отсутствуют | данные отсутствуют |
| 206 | 1.1.206 | 1.1.207 | 101°2.8'  | 2.56  | данные отсутствуют | данные отсутствуют | данные отсутствуют |
| 207 | 1.1.207 | 1.1.208 | 83°16.7'  | 2.82  | данные отсутствуют | данные отсутствуют | данные отсутствуют |
| 208 | 1.1.208 | 1.1.209 | 72°3.4'   | 2.95  | данные отсутствуют | данные отсутствуют | данные отсутствуют |
| 209 | 1.1.209 | 1.1.210 | 64°32.2'  | 3.02  | данные отсутствуют | данные отсутствуют | данные отсутствуют |
| 210 | 1.1.210 | 1.1.211 | 46°4.4'   | 2.26  | данные отсутствуют | данные отсутствуют | данные отсутствуют |
| 211 | 1.1.211 | 1.1.212 | 37°29.6'  | 7.36  | данные отсутствуют | данные отсутствуют | данные отсутствуют |
| 212 | 1.1.212 | 1.1.213 | 54°6.5'   | 4.33  | данные отсутствуют | данные отсутствуют | данные отсутствуют |
| 213 | 1.1.213 | 1.1.214 | 87°28.4'  | 5.45  | данные отсутствуют | данные отсутствуют | данные отсутствуют |
| 214 | 1.1.214 | 1.1.215 | 90°57.8'  | 7.14  | данные отсутствуют | данные отсутствуют | данные отсутствуют |
| 215 | 1.1.215 | 1.1.216 | 92°9.4'   | 9.57  | данные отсутствуют | данные отсутствуют | данные отсутствуют |
| 216 | 1.1.216 | 1.1.217 | 73°33.5'  | 5.55  | данные отсутствуют | данные отсутствуют | данные отсутствуют |
| 217 | 1.1.217 | 1.1.218 | 66°16.4'  | 5.42  | данные отсутствуют | данные отсутствуют | данные отсутствуют |
| 218 | 1.1.218 | 1.1.219 | 42°17.7'  | 5.39  | данные отсутствуют | данные отсутствуют | данные отсутствуют |
| 219 | 1.1.219 | 1.1.220 | 23°42.9'  | 4.23  | данные отсутствуют | данные отсутствуют | данные отсутствуют |
| 220 | 1.1.220 | 1.1.221 | 6°8.8'    | 3.92  | данные отсутствуют | данные отсутствуют | данные отсутствуют |
| 221 | 1.1.221 | 1.1.222 | 356°58.9' | 4.75  | данные отсутствуют | данные отсутствуют | данные отсутствуют |
| 222 | 1.1.222 | 1.1.223 | 336°18.4' | 5.18  | данные отсутствуют | данные отсутствуют | данные отсутствуют |
| 223 | 1.1.223 | 1.1.224 | 320°1.3'  | 9.29  | данные отсутствуют | данные отсутствуют | данные отсутствуют |
| 224 | 1.1.224 | 1.1.225 | 313°4.7'  | 11.6  | данные отсутствуют | данные отсутствуют | данные отсутствуют |
| 225 | 1.1.225 | 1.1.226 | 326°57.0' | 2.73  | данные отсутствуют | данные отсутствуют | данные отсутствуют |



ДОКУМЕНТ ПОДПИСАН  
ЭЛЕКТРОННОЙ ПОДПИСЬЮ

Сертификат: 009F0BDC181A023B64597F1E2579BEFB50

Владелец: ФЕДЕРАЛЬНАЯ СЛУЖБА ГОСУДАРСТВЕННОЙ

РЕГИСТРАЦИИ, КАДАСТРА И КАРТОГРАФИИ

Действителен: с 02.08.2024 по 26.10.2025

полное наименование должности

инициалы, фамилия

## Земельный участок

вид объекта недвижимости

Лист № 9 раздела 3.1

Всего листов раздела 3.1: 35

Всего разделов: 8

Всего листов выписки: 451

25.09.2025г. № КУВИ-001/2025-179992740

Кадастровый номер:

78:15:0000000:1825

| 1   | 2       | 3       | 4         | 5     | 6                  | 7                  | 8                  |
|-----|---------|---------|-----------|-------|--------------------|--------------------|--------------------|
| 226 | 1.1.226 | 1.1.227 | 345°19.7' | 2.84  | данные отсутствуют | данные отсутствуют | данные отсутствуют |
| 227 | 1.1.227 | 1.1.228 | 1°26.0'   | 5.99  | данные отсутствуют | данные отсутствуют | данные отсутствуют |
| 228 | 1.1.228 | 1.1.229 | 11°13.8'  | 8.47  | данные отсутствуют | данные отсутствуют | данные отсутствуют |
| 229 | 1.1.229 | 1.1.230 | 343°27.0' | 4.42  | данные отсутствуют | данные отсутствуют | данные отсутствуют |
| 230 | 1.1.230 | 1.1.231 | 336°32.9' | 4.45  | данные отсутствуют | данные отсутствуют | данные отсутствуют |
| 231 | 1.1.231 | 1.1.232 | 357°23.8' | 3.52  | данные отсутствуют | данные отсутствуют | данные отсутствуют |
| 232 | 1.1.232 | 1.1.233 | 17°45.3'  | 6.13  | данные отсутствуют | данные отсутствуют | данные отсутствуют |
| 233 | 1.1.233 | 1.1.234 | 30°59.3'  | 7.71  | данные отсутствуют | данные отсутствуют | данные отсутствуют |
| 234 | 1.1.234 | 1.1.235 | 60°12.8'  | 3.42  | данные отсутствуют | данные отсутствуют | данные отсутствуют |
| 235 | 1.1.235 | 1.1.236 | 76°44.8'  | 2.66  | данные отсутствуют | данные отсутствуют | данные отсутствуют |
| 236 | 1.1.236 | 1.1.237 | 92°6.6'   | 7.61  | данные отсутствуют | данные отсутствуют | данные отсутствуют |
| 237 | 1.1.237 | 1.1.238 | 77°56.4'  | 3.45  | данные отсутствуют | данные отсутствуют | данные отсутствуют |
| 238 | 1.1.238 | 1.1.239 | 64°57.2'  | 5.74  | данные отсутствуют | данные отсутствуют | данные отсутствуют |
| 239 | 1.1.239 | 1.1.240 | 44°30.5'  | 6.6   | данные отсутствуют | данные отсутствуют | данные отсутствуют |
| 240 | 1.1.240 | 1.1.241 | 24°12.7'  | 5.12  | данные отсутствуют | данные отсутствуют | данные отсутствуют |
| 241 | 1.1.241 | 1.1.242 | 7°12.6'   | 32.43 | данные отсутствуют | данные отсутствуют | данные отсутствуют |
| 242 | 1.1.242 | 1.1.243 | 2°51.6'   | 12.02 | данные отсутствуют | данные отсутствуют | данные отсутствуют |
| 243 | 1.1.243 | 1.1.244 | 335°2.3'  | 4.31  | данные отсутствуют | данные отсутствуют | данные отсутствуют |
| 244 | 1.1.244 | 1.1.245 | 6°15.1'   | 5.05  | данные отсутствуют | данные отсутствуют | данные отсутствуют |
| 245 | 1.1.245 | 1.1.246 | 15°22.6'  | 7.05  | данные отсутствуют | данные отсутствуют | данные отсутствуют |
| 246 | 1.1.246 | 1.1.247 | 11°15.9'  | 9.98  | данные отсутствуют | данные отсутствуют | данные отсутствуют |
| 247 | 1.1.247 | 1.1.248 | 9°2.9'    | 3.18  | данные отсутствуют | данные отсутствуют | данные отсутствуют |
| 248 | 1.1.248 | 1.1.249 | 352°33.7' | 6.33  | данные отсутствуют | данные отсутствуют | данные отсутствуют |
| 249 | 1.1.249 | 1.1.250 | 352°28.9' | 3.44  | данные отсутствуют | данные отсутствуют | данные отсутствуют |
| 250 | 1.1.250 | 1.1.251 | 338°11.4' | 36.09 | данные отсутствуют | данные отсутствуют | данные отсутствуют |
| 251 | 1.1.251 | 1.1.252 | 356°53.6' | 2.58  | данные отсутствуют | данные отсутствуют | данные отсутствуют |
| 252 | 1.1.252 | 1.1.253 | 7°26.5'   | 2.24  | данные отсутствуют | данные отсутствуют | данные отсутствуют |
| 253 | 1.1.253 | 1.1.254 | 33°23.6'  | 4.29  | данные отсутствуют | данные отсутствуют | данные отсутствуют |
| 254 | 1.1.254 | 1.1.255 | 37°3.1'   | 4.4   | данные отсутствуют | данные отсутствуют | данные отсутствуют |



ДОКУМЕНТ ПОДПИСАН  
ЭЛЕКТРОННОЙ ПОДПИСЬЮ

Сертификат: 009F0BDC181A023B64597F1E2579BEFB50

Владелец: ФЕДЕРАЛЬНАЯ СЛУЖБА ГОСУДАРСТВЕННОЙ

РЕГИСТРАЦИИ, КАДАСТРА И КАРТОГРАФИИ

Действителен: с 02.08.2024 по 26.10.2025

полное наименование должности

инициалы, фамилия

## Земельный участок

вид объекта недвижимости

Лист № 10 раздела 3.1

Всего листов раздела 3.1: 35

Всего разделов: 8

Всего листов выписки: 451

25.09.2025г. № КУВИ-001/2025-179992740

Кадастровый номер:

78:15:0000000:1825

| 1   | 2       | 3       | 4         | 5     | 6                  | 7                  | 8                  |
|-----|---------|---------|-----------|-------|--------------------|--------------------|--------------------|
| 255 | 1.1.255 | 1.1.256 | 40°51.8'  | 2.84  | данные отсутствуют | данные отсутствуют | данные отсутствуют |
| 256 | 1.1.256 | 1.1.257 | 64°41.9'  | 1.83  | данные отсутствуют | данные отсутствуют | данные отсутствуют |
| 257 | 1.1.257 | 1.1.258 | 117°8.7'  | 2.65  | данные отсутствуют | данные отсутствуют | данные отсутствуют |
| 258 | 1.1.258 | 1.1.259 | 144°2.9'  | 5.48  | данные отсутствуют | данные отсутствуют | данные отсутствуют |
| 259 | 1.1.259 | 1.1.260 | 152°45.2' | 5.64  | данные отсутствуют | данные отсутствуют | данные отсутствуют |
| 260 | 1.1.260 | 1.1.261 | 138°3.9'  | 21.95 | данные отсутствуют | данные отсутствуют | данные отсутствуют |
| 261 | 1.1.261 | 1.1.262 | 132°46.8' | 2.74  | данные отсутствуют | данные отсутствуют | данные отсутствуют |
| 262 | 1.1.262 | 1.1.263 | 125°1.7'  | 2.61  | данные отсутствуют | данные отсутствуют | данные отсутствуют |
| 263 | 1.1.263 | 1.1.264 | 114°17.6' | 1.58  | данные отсутствуют | данные отсутствуют | данные отсутствуют |
| 264 | 1.1.264 | 1.1.265 | 85°33.4'  | 1.94  | данные отсутствуют | данные отсутствуют | данные отсутствуют |
| 265 | 1.1.265 | 1.1.266 | 86°34.6'  | 3.52  | данные отсутствуют | данные отсутствуют | данные отсутствуют |
| 266 | 1.1.266 | 1.1.267 | 75°9.8'   | 5.04  | данные отсутствуют | данные отсутствуют | данные отсутствуют |
| 267 | 1.1.267 | 1.1.268 | 63°38.0'  | 16.78 | данные отсутствуют | данные отсутствуют | данные отсутствуют |
| 268 | 1.1.268 | 1.1.269 | 48°47.5'  | 6.95  | данные отсутствуют | данные отсутствуют | данные отсутствуют |
| 269 | 1.1.269 | 1.1.270 | 42°29.5'  | 5.82  | данные отсутствуют | данные отсутствуют | данные отсутствуют |
| 270 | 1.1.270 | 1.1.271 | 32°56.8'  | 3.42  | данные отсутствуют | данные отсутствуют | данные отсутствуют |
| 271 | 1.1.271 | 1.1.272 | 0°48.2'   | 2.14  | данные отсутствуют | данные отсутствуют | данные отсутствуют |
| 272 | 1.1.272 | 1.1.273 | 348°50.0' | 3.92  | данные отсутствуют | данные отсутствуют | данные отсутствуют |
| 273 | 1.1.273 | 1.1.274 | 330°27.1' | 3.61  | данные отсутствуют | данные отсутствуют | данные отсутствуют |
| 274 | 1.1.274 | 1.1.275 | 318°34.6' | 0.45  | данные отсутствуют | данные отсутствуют | данные отсутствуют |
| 275 | 1.1.275 | 1.1.276 | 344°29.1' | 19.37 | данные отсутствуют | данные отсутствуют | данные отсутствуют |
| 276 | 1.1.276 | 1.1.277 | 334°29.5' | 6.06  | данные отсутствуют | данные отсутствуют | данные отсутствуют |
| 277 | 1.1.277 | 1.1.278 | 327°46.0' | 8.29  | данные отсутствуют | данные отсутствуют | данные отсутствуют |
| 278 | 1.1.278 | 1.1.279 | 322°0.0'  | 8.41  | данные отсутствуют | данные отсутствуют | данные отсутствуют |
| 279 | 1.1.279 | 1.1.280 | 315°59.6' | 5.71  | данные отсутствуют | данные отсутствуют | данные отсутствуют |
| 280 | 1.1.280 | 1.1.281 | 305°2.3'  | 3.07  | данные отсутствуют | данные отсутствуют | данные отсутствуют |
| 281 | 1.1.281 | 1.1.282 | 285°51.8' | 3.88  | данные отсутствуют | данные отсутствуют | данные отсутствуют |
| 282 | 1.1.282 | 1.1.283 | 268°0.8'  | 6.63  | данные отсутствуют | данные отсутствуют | данные отсутствуют |
| 283 | 1.1.283 | 1.1.284 | 251°0.7'  | 4.92  | данные отсутствуют | данные отсутствуют | данные отсутствуют |



ДОКУМЕНТ ПОДПИСАН  
ЭЛЕКТРОННОЙ ПОДПИСЬЮ

Сертификат: 009F0BDC181A023B64597F1E2579BEFB50

Владелец: ФЕДЕРАЛЬНАЯ СЛУЖБА ГОСУДАРСТВЕННОЙ

РЕГИСТРАЦИИ, КАДАСТРА И КАРТОГРАФИИ

Действителен: с 02.08.2024 по 26.10.2025

полное наименование должности

инициалы, фамилия

## Земельный участок

вид объекта недвижимости

Лист № 11 раздела 3.1

Всего листов раздела 3.1: 35

Всего разделов: 8

Всего листов выписки: 451

25.09.2025г. № КУВИ-001/2025-179992740

Кадастровый номер:

78:15:0000000:1825

| 1   | 2       | 3       | 4         | 5     | 6                  | 7                  | 8                  |
|-----|---------|---------|-----------|-------|--------------------|--------------------|--------------------|
| 284 | 1.1.284 | 1.1.285 | 245°37.0' | 5.52  | данные отсутствуют | данные отсутствуют | данные отсутствуют |
| 285 | 1.1.285 | 1.1.286 | 250°11.2' | 3.16  | данные отсутствуют | данные отсутствуют | данные отсутствуют |
| 286 | 1.1.286 | 1.1.287 | 294°0.1'  | 1.5   | данные отсутствуют | данные отсутствуют | данные отсутствуют |
| 287 | 1.1.287 | 1.1.288 | 313°19.7' | 3.88  | данные отсутствуют | данные отсутствуют | данные отсутствуют |
| 288 | 1.1.288 | 1.1.289 | 66°40.2'  | 50.88 | данные отсутствуют | данные отсутствуют | данные отсутствуют |
| 289 | 1.1.289 | 1.1.290 | 66°7.1'   | 6.5   | данные отсутствуют | данные отсутствуют | данные отсутствуют |
| 290 | 1.1.290 | 1.1.1   | 64°13.3'  | 56.01 | данные отсутствуют | данные отсутствуют | данные отсутствуют |
| 291 | 1.2.291 | 1.2.292 | 150°53.4' | 11.08 | данные отсутствуют | 78:15:0843203:1(1) | адрес отсутствует  |
| 292 | 1.2.292 | 1.2.293 | 240°7.9'  | 29.09 | данные отсутствуют | 78:15:0843203:1(1) | адрес отсутствует  |
| 293 | 1.2.293 | 1.2.294 | 150°21.6' | 14.84 | данные отсутствуют | 78:15:0843203:1(1) | адрес отсутствует  |
| 294 | 1.2.294 | 1.2.295 | 59°41.0'  | 10.46 | данные отсутствуют | 78:15:0843203:1(1) | адрес отсутствует  |
| 295 | 1.2.295 | 1.2.296 | 139°0.5'  | 1.11  | данные отсутствуют | 78:15:0843203:1(1) | адрес отсутствует  |
| 296 | 1.2.296 | 1.2.297 | 130°16.0' | 1.11  | данные отсутствуют | 78:15:0843203:1(1) | адрес отсутствует  |
| 297 | 1.2.297 | 1.2.298 | 123°58.6' | 1.11  | данные отсутствуют | 78:15:0843203:1(1) | адрес отсутствует  |
| 298 | 1.2.298 | 1.2.299 | 116°6.3'  | 1.11  | данные отсутствуют | 78:15:0843203:1(1) | адрес отсутствует  |
| 299 | 1.2.299 | 1.2.300 | 108°55.5' | 1.11  | данные отсутствуют | 78:15:0843203:1(1) | адрес отсутствует  |
| 300 | 1.2.300 | 1.2.301 | 101°24.7' | 1.11  | данные отсутствуют | 78:15:0843203:1(1) | адрес отсутствует  |
| 301 | 1.2.301 | 1.2.302 | 94°7.3'   | 1.11  | данные отсутствуют | 78:15:0843203:1(1) | адрес отсутствует  |
| 302 | 1.2.302 | 1.2.303 | 86°54.4'  | 1.11  | данные отсутствуют | 78:15:0843203:1(1) | адрес отсутствует  |
| 303 | 1.2.303 | 1.2.304 | 79°11.5'  | 1.12  | данные отсутствуют | 78:15:0843203:1(1) | адрес отсутствует  |
| 304 | 1.2.304 | 1.2.305 | 78°21.9'  | 11.4  | данные отсутствуют | 78:15:0843203:1(1) | адрес отсутствует  |
| 305 | 1.2.305 | 1.2.306 | 75°39.1'  | 1.33  | данные отсутствуют | 78:15:0843203:1(1) | адрес отсутствует  |
| 306 | 1.2.306 | 1.2.307 | 69°23.6'  | 1.34  | данные отсутствуют | 78:15:0843203:1(1) | адрес отсутствует  |
| 307 | 1.2.307 | 1.2.308 | 63°26.1'  | 1.34  | данные отсутствуют | 78:15:0843203:1(1) | адрес отсутствует  |
| 308 | 1.2.308 | 1.2.309 | 57°8.2'   | 1.35  | данные отсутствуют | 78:15:0843203:1(1) | адрес отсутствует  |
| 309 | 1.2.309 | 1.2.310 | 59°10.5'  | 53.82 | данные отсутствуют | 78:15:0843203:1(1) | адрес отсутствует  |
| 310 | 1.2.310 | 1.2.311 | 331°4.8'  | 25.58 | данные отсутствуют | 78:15:0843203:1(1) | адрес отсутствует  |
| 311 | 1.2.311 | 1.2.312 | 239°42.9' | 28.95 | данные отсутствуют | 78:15:0843203:1(1) | адрес отсутствует  |
| 312 | 1.2.312 | 1.2.313 | 330°26.8' | 10.81 | данные отсутствуют | 78:15:0843203:1(1) | адрес отсутствует  |



ДОКУМЕНТ ПОДПИСАН  
ЭЛЕКТРОННОЙ ПОДПИСЬЮ

Сертификат: 009F0BDC181A023B64597F1E2579BEFB50

Владелец: ФЕДЕРАЛЬНАЯ СЛУЖБА ГОСУДАРСТВЕННОЙ

РЕГИСТРАЦИИ, КАДАСТРА И КАРТОГРАФИИ

Действителен: с 02.08.2024 по 26.10.2025

полное наименование должности

инициалы, фамилия

## Земельный участок

## вид объекта недвижимости

Лист № 12 раздела 3.1

Всего листов раздела 3.1: 35

Всего разделов: 8

Всего листов выписки: 451

25.09.2025г. № КУВИ-001/2025-179992740

Кадастровый номер:

78:15:0000000:1825

| 1   | 2       | 3       | 4         | 5     | 6                  | 7                     | 8                  |
|-----|---------|---------|-----------|-------|--------------------|-----------------------|--------------------|
| 313 | 1.2.313 | 1.2.291 | 240°11.6' | 28.87 | данные отсутствуют | 78:15:0843203:1(1)    | адрес отсутствует  |
| 314 | 1.3.314 | 1.3.315 | 227°43.6' | 1.93  | данные отсутствуют | 78:15:0843203:4014(1) | данные отсутствуют |
| 315 | 1.3.315 | 1.3.316 | 208°13.4' | 2.01  | данные отсутствуют | 78:15:0843203:4014(1) | данные отсутствуют |
| 316 | 1.3.316 | 1.3.317 | 187°7.5'  | 2.26  | данные отсутствуют | 78:15:0843203:4014(1) | данные отсутствуют |
| 317 | 1.3.317 | 1.3.318 | 149°45.2' | 50.98 | данные отсутствуют | 78:15:0843203:4014(1) | данные отсутствуют |
| 318 | 1.3.318 | 1.3.319 | 149°48.1' | 14.89 | данные отсутствуют | 78:15:0843203:4014(1) | данные отсутствуют |
| 319 | 1.3.319 | 1.3.320 | 149°53.4' | 7.59  | данные отсутствуют | 78:15:0843203:4014(1) | данные отсутствуют |
| 320 | 1.3.320 | 1.3.321 | 192°25.6' | 0.6   | данные отсутствуют | 78:15:0843203:4014(1) | данные отсутствуют |
| 321 | 1.3.321 | 1.3.322 | 126°59.3' | 1.93  | данные отсутствуют | 78:15:0843203:4014(1) | данные отсутствуют |
| 322 | 1.3.322 | 1.3.323 | 351°57.4' | 0.93  | данные отсутствуют | 78:15:0843203:4014(1) | данные отсутствуют |
| 323 | 1.3.323 | 1.3.324 | 21°2.3'   | 0.42  | данные отсутствуют | 78:15:0843203:4014(1) | данные отсутствуют |
| 324 | 1.3.324 | 1.3.325 | 49°12.7'  | 5.3   | данные отсутствуют | 78:15:0843203:4014(1) | данные отсутствуют |
| 325 | 1.3.325 | 1.3.326 | 34°15.9'  | 4.97  | данные отсутствуют | 78:15:0843203:4014(1) | данные отсутствуют |
| 326 | 1.3.326 | 1.3.327 | 6°12.2'   | 1.39  | данные отсутствуют | 78:15:0843203:4014(1) | данные отсутствуют |
| 327 | 1.3.327 | 1.3.328 | 331°21.4' | 1.36  | данные отсутствуют | 78:15:0843203:4014(1) | данные отсутствуют |
| 328 | 1.3.328 | 1.3.329 | 309°21.1' | 1.94  | данные отсутствуют | 78:15:0843203:4014(1) | данные отсутствуют |
| 329 | 1.3.329 | 1.3.330 | 302°52.1' | 0.77  | данные отсутствуют | 78:15:0843203:4014(1) | данные отсутствуют |
| 330 | 1.3.330 | 1.3.331 | 312°40.3' | 0.87  | данные отсутствуют | 78:15:0843203:4014(1) | данные отсутствуют |
| 331 | 1.3.331 | 1.3.332 | 319°49.8' | 1.01  | данные отсутствуют | 78:15:0843203:4014(1) | данные отсутствуют |
| 332 | 1.3.332 | 1.3.333 | 330°4.2'  | 18.44 | данные отсутствуют | 78:15:0843203:4014(1) | данные отсутствуют |
| 333 | 1.3.333 | 1.3.334 | 330°21.2' | 45.67 | данные отсутствуют | 78:15:0843203:4014(1) | данные отсутствуют |
| 334 | 1.3.334 | 1.3.335 | 301°47.2' | 0.84  | данные отсутствуют | 78:15:0843203:4014(1) | данные отсутствуют |
| 335 | 1.3.335 | 1.3.336 | 292°7.1'  | 2.02  | данные отсутствуют | 78:15:0843203:4014(1) | данные отсутствуют |
| 336 | 1.3.336 | 1.3.337 | 270°0.0'  | 2.21  | данные отсутствуют | 78:15:0843203:4014(1) | данные отсутствуют |
| 337 | 1.3.337 | 1.3.314 | 248°49.9' | 2.19  | данные отсутствуют | 78:15:0843203:4014(1) | данные отсутствуют |
| 338 | 1.4.338 | 1.4.339 | 212°4.9'  | 27.58 | данные отсутствуют | 78:15:0843303:18(1)   | данные отсутствуют |
| 339 | 1.4.339 | 1.4.340 | 209°6.8'  | 1.91  | данные отсутствуют | 78:15:0843303:18(1)   | данные отсутствуют |
| 340 | 1.4.340 | 1.4.341 | 198°21.1' | 2.19  | данные отсутствуют | 78:15:0843303:18(1)   | данные отсутствуют |
| 341 | 1.4.341 | 1.4.342 | 188°42.7' | 1.25  | данные отсутствуют | 78:15:0843303:18(1)   | данные отсутствуют |



ДОКУМЕНТ ПОДПИСАН  
ЭЛЕКТРОННОЙ ПОДПИСЬЮ

Сертификат: 009F0BDC181A023B64597F1E2579BEFB50

Владелец: ФЕДЕРАЛЬНАЯ СЛУЖБА ГОСУДАРСТВЕННОЙ

РЕГИСТРАЦИИ, КАДАСТРА И КАРТОГРАФИИ

Действителен: с 02.08.2024 по 26.10.2025

полное наименование должности

инициалы, фамилия

## Земельный участок

вид объекта недвижимости

Лист № 13 раздела 3.1

Всего листов раздела 3.1: 35

Всего разделов: 8

Всего листов выписки: 451

25.09.2025г. № КУВИ-001/2025-179992740

Кадастровый номер:

78:15:0000000:1825

| 1   | 2       | 3       | 4         | 5     | 6                  | 7                   | 8                  |
|-----|---------|---------|-----------|-------|--------------------|---------------------|--------------------|
| 342 | 1.4.342 | 1.4.343 | 187°53.0' | 1.31  | данные отсутствуют | 78:15:0843303:18(1) | данные отсутствуют |
| 343 | 1.4.343 | 1.4.344 | 177°11.9' | 1.43  | данные отсутствуют | 78:15:0843303:18(1) | данные отсутствуют |
| 344 | 1.4.344 | 1.4.345 | 176°23.3' | 3.02  | данные отсутствуют | 78:15:0843303:18(1) | данные отсутствуют |
| 345 | 1.4.345 | 1.4.346 | 198°26.1' | 0.95  | данные отсутствуют | 78:15:0843303:18(1) | данные отсутствуют |
| 346 | 1.4.346 | 1.4.347 | 219°9.7'  | 2.85  | данные отсутствуют | 78:15:0843303:18(1) | данные отсутствуют |
| 347 | 1.4.347 | 1.4.348 | 225°45.8' | 1.06  | данные отсутствуют | 78:15:0843303:18(1) | данные отсутствуют |
| 348 | 1.4.348 | 1.4.349 | 263°19.4' | 3.01  | данные отсутствуют | 78:15:0843303:18(1) | данные отсутствуют |
| 349 | 1.4.349 | 1.4.350 | 243°37.7' | 1.33  | данные отсутствуют | 78:15:0843303:18(1) | данные отсутствуют |
| 350 | 1.4.350 | 1.4.351 | 236°56.6' | 1.5   | данные отсутствуют | 78:15:0843303:18(1) | данные отсутствуют |
| 351 | 1.4.351 | 1.4.352 | 234°22.0' | 1.39  | данные отсутствуют | 78:15:0843303:18(1) | данные отсутствуют |
| 352 | 1.4.352 | 1.4.353 | 228°20.5' | 1.94  | данные отсутствуют | 78:15:0843303:18(1) | данные отсутствуют |
| 353 | 1.4.353 | 1.4.354 | 221°18.2' | 2.3   | данные отсутствуют | 78:15:0843303:18(1) | данные отсутствуют |
| 354 | 1.4.354 | 1.4.355 | 213°45.3' | 2.43  | данные отсутствуют | 78:15:0843303:18(1) | данные отсутствуют |
| 355 | 1.4.355 | 1.4.356 | 205°33.6' | 1.78  | данные отсутствуют | 78:15:0843303:18(1) | данные отсутствуют |
| 356 | 1.4.356 | 1.4.357 | 204°52.4' | 1.21  | данные отсутствуют | 78:15:0843303:18(1) | данные отсутствуют |
| 357 | 1.4.357 | 1.4.358 | 197°6.2'  | 2.31  | данные отсутствуют | 78:15:0843303:18(1) | данные отсутствуют |
| 358 | 1.4.358 | 1.4.359 | 187°51.8' | 1.83  | данные отсутствуют | 78:15:0843303:18(1) | данные отсутствуют |
| 359 | 1.4.359 | 1.4.360 | 185°32.9' | 1.76  | данные отсутствуют | 78:15:0843303:18(1) | данные отсутствуют |
| 360 | 1.4.360 | 1.4.361 | 177°27.7' | 2.03  | данные отсутствуют | 78:15:0843303:18(1) | данные отсутствуют |
| 361 | 1.4.361 | 1.4.362 | 171°28.6' | 14.24 | данные отсутствуют | 78:15:0843303:18(1) | данные отсутствуют |
| 362 | 1.4.362 | 1.4.363 | 175°29.9' | 8.54  | данные отсутствуют | 78:15:0843303:18(1) | данные отсутствуют |
| 363 | 1.4.363 | 1.4.364 | 176°59.2' | 0.19  | данные отсутствуют | 78:15:0843303:18(1) | данные отсутствуют |
| 364 | 1.4.364 | 1.4.365 | 179°7.6'  | 8.53  | данные отсутствуют | 78:15:0843303:18(1) | данные отсутствуют |
| 365 | 1.4.365 | 1.4.366 | 180°56.3' | 8.55  | данные отсутствуют | 78:15:0843303:18(1) | данные отсутствуют |
| 366 | 1.4.366 | 1.4.367 | 185°33.2' | 14.16 | данные отсутствуют | 78:15:0843303:18(1) | данные отсутствуют |
| 367 | 1.4.367 | 1.4.368 | 196°34.3' | 4.28  | данные отсутствуют | 78:15:0843303:18(1) | данные отсутствуют |
| 368 | 1.4.368 | 1.4.369 | 205°28.1' | 5.14  | данные отсутствуют | 78:15:0843303:18(1) | данные отсутствуют |
| 369 | 1.4.369 | 1.4.370 | 213°17.6' | 3.21  | данные отсутствуют | 78:15:0843303:18(1) | данные отсутствуют |
| 370 | 1.4.370 | 1.4.371 | 219°38.9' | 3.71  | данные отсутствуют | 78:15:0843303:18(1) | данные отсутствуют |



ДОКУМЕНТ ПОДПИСАН  
ЭЛЕКТРОННОЙ ПОДПИСЬЮ

Сертификат: 009F0BDC181A023B64597F1E2579BEFB50

Владелец: ФЕДЕРАЛЬНАЯ СЛУЖБА ГОСУДАРСТВЕННОЙ

РЕГИСТРАЦИИ, КАДАСТРА И КАРТОГРАФИИ

Действителен: с 02.08.2024 по 26.10.2025

полное наименование должности

инициалы, фамилия

## Земельный участок

## вид объекта недвижимости

Лист № 14 раздела 3.1

Всего листов раздела 3.1: 35

Всего разделов: 8

Всего листов выписки: 451

25.09.2025г. № КУВИ-001/2025-179992740

Кадастровый номер:

78:15:0000000:1825

| 1   | 2       | 3       | 4         | 5     | 6                  | 7                   | 8                  |
|-----|---------|---------|-----------|-------|--------------------|---------------------|--------------------|
| 371 | 1.4.371 | 1.4.372 | 220°17.3` | 18.25 | данные отсутствуют | 78:15:0843303:18(1) | данные отсутствуют |
| 372 | 1.4.372 | 1.4.373 | 210°43.3` | 48.25 | данные отсутствуют | 78:15:0843303:18(1) | данные отсутствуют |
| 373 | 1.4.373 | 1.4.374 | 207°41.2` | 20.79 | данные отсутствуют | 78:15:0843303:18(1) | данные отсутствуют |
| 374 | 1.4.374 | 1.4.375 | 200°0.9`  | 10.66 | данные отсутствуют | 78:15:0843303:18(1) | данные отсутствуют |
| 375 | 1.4.375 | 1.4.376 | 196°33.4` | 0.39  | данные отсутствуют | 78:15:0843303:18(1) | данные отсутствуют |
| 376 | 1.4.376 | 1.4.377 | 192°12.0` | 0.38  | данные отсутствуют | 78:15:0843303:18(1) | данные отсутствуют |
| 377 | 1.4.377 | 1.4.378 | 189°27.7` | 0.55  | данные отсутствуют | 78:15:0843303:18(1) | данные отсутствуют |
| 378 | 1.4.378 | 1.4.379 | 180°0.0`  | 0.51  | данные отсутствуют | 78:15:0843303:18(1) | данные отсутствуют |
| 379 | 1.4.379 | 1.4.380 | 178°25.9` | 0.73  | данные отсутствуют | 78:15:0843303:18(1) | данные отсутствуют |
| 380 | 1.4.380 | 1.4.381 | 165°24.7` | 0.75  | данные отсутствуют | 78:15:0843303:18(1) | данные отсутствуют |
| 381 | 1.4.381 | 1.4.382 | 162°41.3` | 0.81  | данные отсутствуют | 78:15:0843303:18(1) | данные отсутствуют |
| 382 | 1.4.382 | 1.4.383 | 148°26.3` | 0.82  | данные отсутствуют | 78:15:0843303:18(1) | данные отсутствуют |
| 383 | 1.4.383 | 1.4.384 | 143°7.8`  | 1.1   | данные отсутствуют | 78:15:0843303:18(1) | данные отсутствуют |
| 384 | 1.4.384 | 1.4.385 | 128°57.4` | 0.6   | данные отсутствуют | 78:15:0843303:18(1) | данные отсутствуют |
| 385 | 1.4.385 | 1.4.386 | 142°30.2` | 1.46  | данные отсутствуют | 78:15:0843303:18(1) | данные отсутствуют |
| 386 | 1.4.386 | 1.4.387 | 131°47.1` | 1.89  | данные отсутствуют | 78:15:0843303:18(1) | данные отсутствуют |
| 387 | 1.4.387 | 1.4.388 | 123°14.8` | 2.15  | данные отсутствуют | 78:15:0843303:18(1) | данные отсутствуют |
| 388 | 1.4.388 | 1.4.389 | 112°12.2` | 1.06  | данные отсутствуют | 78:15:0843303:18(1) | данные отсутствуют |
| 389 | 1.4.389 | 1.4.390 | 111°33.7` | 1.33  | данные отсутствуют | 78:15:0843303:18(1) | данные отсутствуют |
| 390 | 1.4.390 | 1.4.391 | 101°28.4` | 2.06  | данные отсутствуют | 78:15:0843303:18(1) | данные отсутствуют |
| 391 | 1.4.391 | 1.4.392 | 92°14.8`  | 1.02  | данные отсутствуют | 78:15:0843303:18(1) | данные отсутствуют |
| 392 | 1.4.392 | 1.4.393 | 94°5.2`   | 0.28  | данные отсутствуют | 78:15:0843303:18(1) | данные отсутствуют |
| 393 | 1.4.393 | 1.4.394 | 86°45.6`  | 0.53  | данные отсутствуют | 78:15:0843303:18(1) | данные отсутствуют |
| 394 | 1.4.394 | 1.4.395 | 79°27.7`  | 0.44  | данные отсутствуют | 78:15:0843303:18(1) | данные отсутствуют |
| 395 | 1.4.395 | 1.4.396 | 72°18.0`  | 0.49  | данные отсутствуют | 78:15:0843303:18(1) | данные отсутствуют |
| 396 | 1.4.396 | 1.4.397 | 64°41.9`  | 0.61  | данные отсутствуют | 78:15:0843303:18(1) | данные отсутствуют |
| 397 | 1.4.397 | 1.4.398 | 53°31.9`  | 0.29  | данные отсутствуют | 78:15:0843303:18(1) | данные отсутствуют |
| 398 | 1.4.398 | 1.4.399 | 53°7.8`   | 0.25  | данные отсутствуют | 78:15:0843303:18(1) | данные отсутствуют |
| 399 | 1.4.399 | 1.4.400 | 47°36.2`  | 0.31  | данные отсутствуют | 78:15:0843303:18(1) | данные отсутствуют |



ДОКУМЕНТ ПОДПИСАН  
ЭЛЕКТРОННОЙ ПОДПИСЬЮ

Сертификат: 009F0BDC181A023B64597F1E2579BEFB50

Владелец: ФЕДЕРАЛЬНАЯ СЛУЖБА ГОСУДАРСТВЕННОЙ

РЕГИСТРАЦИИ, КАДАСТРА И КАРТОГРАФИИ

Действителен: с 02.08.2024 по 26.10.2025

полное наименование должности

инициалы, фамилия

## Земельный участок

## вид объекта недвижимости

Лист № 15 раздела 3.1

Всего листов раздела 3.1: 35

Всего разделов: 8

Всего листов выписки: 451

25.09.2025г. № КУВИ-001/2025-179992740

Кадастровый номер:

78:15:0000000:1825

| 1   | 2       | 3       | 4         | 5    | 6                  | 7                   | 8                  |
|-----|---------|---------|-----------|------|--------------------|---------------------|--------------------|
| 400 | 1.4.400 | 1.4.401 | 42°30.6'  | 0.33 | данные отсутствуют | 78:15:0843303:18(1) | данные отсутствуют |
| 401 | 1.4.401 | 1.4.402 | 38°59.5'  | 0.27 | данные отсутствуют | 78:15:0843303:18(1) | данные отсутствуют |
| 402 | 1.4.402 | 1.4.403 | 32°49.7'  | 0.37 | данные отсутствуют | 78:15:0843303:18(1) | данные отсутствуют |
| 403 | 1.4.403 | 1.4.404 | 28°26.6'  | 0.27 | данные отсутствуют | 78:15:0843303:18(1) | данные отсутствуют |
| 404 | 1.4.404 | 1.4.405 | 23°37.7'  | 0.35 | данные отсутствуют | 78:15:0843303:18(1) | данные отсутствуют |
| 405 | 1.4.405 | 1.4.406 | 16°53.2'  | 0.59 | данные отсутствуют | 78:15:0843303:18(1) | данные отсутствуют |
| 406 | 1.4.406 | 1.4.407 | 5°51.4'   | 0.39 | данные отсутствуют | 78:15:0843303:18(1) | данные отсутствуют |
| 407 | 1.4.407 | 1.4.408 | 5°14.3'   | 3.5  | данные отсутствуют | 78:15:0843303:18(1) | данные отсутствуют |
| 408 | 1.4.408 | 1.4.409 | 5°53.6'   | 1.56 | данные отсутствуют | 78:15:0843303:18(1) | данные отсутствуют |
| 409 | 1.4.409 | 1.4.410 | 12°40.2'  | 1.32 | данные отсутствуют | 78:15:0843303:18(1) | данные отсутствуют |
| 410 | 1.4.410 | 1.4.411 | 17°47.0'  | 1.11 | данные отсутствуют | 78:15:0843303:18(1) | данные отсутствуют |
| 411 | 1.4.411 | 1.4.412 | 22°40.3'  | 0.86 | данные отсутствуют | 78:15:0843303:18(1) | данные отсутствуют |
| 412 | 1.4.412 | 1.4.413 | 22°17.9'  | 7.27 | данные отсутствуют | 78:15:0843303:18(1) | данные отсутствуют |
| 413 | 1.4.413 | 1.4.414 | 23°32.7'  | 9.34 | данные отсутствуют | 78:15:0843303:18(1) | данные отсутствуют |
| 414 | 1.4.414 | 1.4.415 | 27°49.1'  | 2.25 | данные отсутствуют | 78:15:0843303:18(1) | данные отсутствуют |
| 415 | 1.4.415 | 1.4.416 | 39°18.5'  | 2.07 | данные отсутствуют | 78:15:0843303:18(1) | данные отсутствуют |
| 416 | 1.4.416 | 1.4.417 | 49°21.8'  | 1.77 | данные отсутствуют | 78:15:0843303:18(1) | данные отсутствуют |
| 417 | 1.4.417 | 1.4.418 | 60°36.2'  | 2.44 | данные отсутствуют | 78:15:0843303:18(1) | данные отсутствуют |
| 418 | 1.4.418 | 1.4.419 | 74°19.4'  | 2.63 | данные отсутствуют | 78:15:0843303:18(1) | данные отсутствуют |
| 419 | 1.4.419 | 1.4.420 | 88°0.6'   | 2.59 | данные отсутствуют | 78:15:0843303:18(1) | данные отсутствуют |
| 420 | 1.4.420 | 1.4.421 | 70°27.8'  | 0.33 | данные отсутствуют | 78:15:0843303:18(1) | данные отсутствуют |
| 421 | 1.4.421 | 1.4.422 | 54°36.3'  | 0.47 | данные отсутствуют | 78:15:0843303:18(1) | данные отсутствуют |
| 422 | 1.4.422 | 1.4.423 | 39°36.7'  | 0.38 | данные отсутствуют | 78:15:0843303:18(1) | данные отсутствуют |
| 423 | 1.4.423 | 1.4.424 | 24°13.7'  | 0.22 | данные отсутствуют | 78:15:0843303:18(1) | данные отсутствуют |
| 424 | 1.4.424 | 1.4.425 | 25°52.0'  | 0.37 | данные отсутствуют | 78:15:0843303:18(1) | данные отсутствуют |
| 425 | 1.4.425 | 1.4.426 | 8°54.9'   | 0.52 | данные отсутствуют | 78:15:0843303:18(1) | данные отсутствуют |
| 426 | 1.4.426 | 1.4.427 | 347°11.8' | 0.68 | данные отсутствуют | 78:15:0843303:18(1) | данные отсутствуют |
| 427 | 1.4.427 | 1.4.428 | 320°51.4' | 0.55 | данные отсутствуют | 78:15:0843303:18(1) | данные отсутствуют |
| 428 | 1.4.428 | 1.4.429 | 302°10.7' | 1.05 | данные отсутствуют | 78:15:0843303:18(1) | данные отсутствуют |



ДОКУМЕНТ ПОДПИСАН  
ЭЛЕКТРОННОЙ ПОДПИСЬЮ

Сертификат: 009F0BDC181A023B64597F1E2579BEFB50

Владелец: ФЕДЕРАЛЬНАЯ СЛУЖБА ГОСУДАРСТВЕННОЙ

РЕГИСТРАЦИИ, КАДАСТРА И КАРТОГРАФИИ

Действителен: с 02.08.2024 по 26.10.2025

полное наименование должности

инициалы, фамилия

Земельный участок  
вид объекта недвижимости

Лист № 16 раздела 3.1

Всего листов раздела 3.1: 35

Всего разделов: 8

Всего листов выписки: 451

25.09.2025г. № КУВИ-001/2025-179992740

Кадастровый номер:

78:15:0000000:1825

| 1   | 2       | 3       | 4         | 5     | 6                  | 7                   | 8                  |
|-----|---------|---------|-----------|-------|--------------------|---------------------|--------------------|
| 429 | 1.4.429 | 1.4.430 | 319°37.0' | 1.14  | данные отсутствуют | 78:15:0843303:18(1) | данные отсутствуют |
| 430 | 1.4.430 | 1.4.431 | 337°30.2' | 1.07  | данные отсутствуют | 78:15:0843303:18(1) | данные отсутствуют |
| 431 | 1.4.431 | 1.4.432 | 355°21.9' | 1.11  | данные отсутствуют | 78:15:0843303:18(1) | данные отсутствуют |
| 432 | 1.4.432 | 1.4.433 | 13°46.9'  | 1.09  | данные отсутствуют | 78:15:0843303:18(1) | данные отсутствуют |
| 433 | 1.4.433 | 1.4.434 | 28°27.9'  | 0.94  | данные отсутствуют | 78:15:0843303:18(1) | данные отсутствуют |
| 434 | 1.4.434 | 1.4.435 | 28°55.7'  | 35.99 | данные отсутствуют | 78:15:0843303:18(1) | данные отсутствуют |
| 435 | 1.4.435 | 1.4.436 | 29°5.5'   | 7.61  | данные отсутствуют | 78:15:0843303:18(1) | данные отсутствуют |
| 436 | 1.4.436 | 1.4.437 | 30°5.8'   | 2.83  | данные отсутствуют | 78:15:0843303:18(1) | данные отсутствуют |
| 437 | 1.4.437 | 1.4.438 | 41°8.0'   | 4.09  | данные отсутствуют | 78:15:0843303:18(1) | данные отсутствуют |
| 438 | 1.4.438 | 1.4.439 | 51°15.7'  | 2.27  | данные отсутствуют | 78:15:0843303:18(1) | данные отсутствуют |
| 439 | 1.4.439 | 1.4.440 | 60°19.0'  | 3.45  | данные отсутствуют | 78:15:0843303:18(1) | данные отсутствуют |
| 440 | 1.4.440 | 1.4.441 | 69°21.2'  | 2.21  | данные отсутствуют | 78:15:0843303:18(1) | данные отсутствуют |
| 441 | 1.4.441 | 1.4.442 | 76°54.2'  | 2.52  | данные отсутствуют | 78:15:0843303:18(1) | данные отсутствуют |
| 442 | 1.4.442 | 1.4.443 | 84°44.6'  | 2.51  | данные отсутствуют | 78:15:0843303:18(1) | данные отсутствуют |
| 443 | 1.4.443 | 1.4.444 | 92°31.3'  | 2.27  | данные отсутствуют | 78:15:0843303:18(1) | данные отсутствуют |
| 444 | 1.4.444 | 1.4.445 | 110°12.2' | 14.25 | данные отсутствуют | 78:15:0843303:18(1) | данные отсутствуют |
| 445 | 1.4.445 | 1.4.446 | 99°52.0'  | 0.93  | данные отсутствуют | 78:15:0843303:18(1) | данные отсутствуют |
| 446 | 1.4.446 | 1.4.447 | 88°55.1'  | 1.59  | данные отсутствуют | 78:15:0843303:18(1) | данные отсутствуют |
| 447 | 1.4.447 | 1.4.448 | 75°41.1'  | 1.5   | данные отсутствуют | 78:15:0843303:18(1) | данные отсутствуют |
| 448 | 1.4.448 | 1.4.449 | 67°42.5'  | 1.74  | данные отсутствуют | 78:15:0843303:18(1) | данные отсутствуют |
| 449 | 1.4.449 | 1.4.450 | 51°20.4'  | 2.31  | данные отсутствуют | 78:15:0843303:18(1) | данные отсутствуют |
| 450 | 1.4.450 | 1.4.451 | 34°51.7'  | 1.08  | данные отсутствуют | 78:15:0843303:18(1) | данные отсутствуют |
| 451 | 1.4.451 | 1.4.452 | 32°17.2'  | 2.38  | данные отсутствуют | 78:15:0843303:18(1) | данные отсутствуют |
| 452 | 1.4.452 | 1.4.453 | 5°45.3'   | 2.59  | данные отсутствуют | 78:15:0843303:18(1) | данные отсутствуют |
| 453 | 1.4.453 | 1.4.454 | 353°59.5' | 2.48  | данные отсутствуют | 78:15:0843303:18(1) | данные отсутствуют |
| 454 | 1.4.454 | 1.4.455 | 330°24.2' | 2.88  | данные отсутствуют | 78:15:0843303:18(1) | данные отсутствуют |
| 455 | 1.4.455 | 1.4.456 | 311°1.3'  | 3.26  | данные отсутствуют | 78:15:0843303:18(1) | данные отсутствуют |
| 456 | 1.4.456 | 1.4.457 | 284°50.0' | 2.27  | данные отсутствуют | 78:15:0843303:18(1) | данные отсутствуют |
| 457 | 1.4.457 | 1.4.458 | 283°12.3' | 6.52  | данные отсутствуют | 78:15:0843303:18(1) | данные отсутствуют |



ДОКУМЕНТ ПОДПИСАН  
ЭЛЕКТРОННОЙ ПОДПИСЬЮ

Сертификат: 009F0BDC181A023B64597F1E2579BEFB50

Владелец: ФЕДЕРАЛЬНАЯ СЛУЖБА ГОСУДАРСТВЕННОЙ

РЕГИСТРАЦИИ, КАДАСТРА И КАРТОГРАФИИ

Действителен: с 02.08.2024 по 26.10.2025

полное наименование должности

инициалы, фамилия

## Земельный участок

вид объекта недвижимости

Лист № 17 раздела 3.1

Всего листов раздела 3.1: 35

Всего разделов: 8

Всего листов выписки: 451

25.09.2025г. № КУВИ-001/2025-179992740

Кадастровый номер:

78:15:0000000:1825

| 1   | 2       | 3       | 4         | 5     | 6                  | 7                   | 8                  |
|-----|---------|---------|-----------|-------|--------------------|---------------------|--------------------|
| 458 | 1.4.458 | 1.4.459 | 299°32.3' | 1.03  | данные отсутствуют | 78:15:0843303:18(1) | данные отсутствуют |
| 459 | 1.4.459 | 1.4.460 | 304°43.7' | 1.07  | данные отсутствуют | 78:15:0843303:18(1) | данные отсутствуют |
| 460 | 1.4.460 | 1.4.461 | 312°11.6' | 1.44  | данные отсутствуют | 78:15:0843303:18(1) | данные отсутствуют |
| 461 | 1.4.461 | 1.4.462 | 319°8.1'  | 1.18  | данные отсутствуют | 78:15:0843303:18(1) | данные отсутствуют |
| 462 | 1.4.462 | 1.4.463 | 328°10.9' | 1.95  | данные отсутствуют | 78:15:0843303:18(1) | данные отсутствуют |
| 463 | 1.4.463 | 1.4.464 | 339°20.5' | 1.96  | данные отсутствуют | 78:15:0843303:18(1) | данные отсутствуют |
| 464 | 1.4.464 | 1.4.465 | 350°4.9'  | 1.86  | данные отсутствуют | 78:15:0843303:18(1) | данные отсутствуют |
| 465 | 1.4.465 | 1.4.466 | 358°30.7' | 10.39 | данные отсутствуют | 78:15:0843303:18(1) | данные отсутствуют |
| 466 | 1.4.466 | 1.4.467 | 3°21.4'   | 9.57  | данные отсутствуют | 78:15:0843303:18(1) | данные отсутствуют |
| 467 | 1.4.467 | 1.4.468 | 9°53.6'   | 17.69 | данные отсутствуют | 78:15:0843303:18(1) | данные отсутствуют |
| 468 | 1.4.468 | 1.4.469 | 8°14.6'   | 7.18  | данные отсутствуют | 78:15:0843303:18(1) | данные отсутствуют |
| 469 | 1.4.469 | 1.4.470 | 354°58.5' | 6.74  | данные отсутствуют | 78:15:0843303:18(1) | данные отсутствуют |
| 470 | 1.4.470 | 1.4.471 | 354°59.2' | 5.15  | данные отсутствуют | 78:15:0843303:18(1) | данные отсутствуют |
| 471 | 1.4.471 | 1.4.472 | 342°50.6' | 5.53  | данные отсутствуют | 78:15:0843303:18(1) | данные отсутствуют |
| 472 | 1.4.472 | 1.4.473 | 335°33.4' | 3.02  | данные отсутствуют | 78:15:0843303:18(1) | данные отсутствуют |
| 473 | 1.4.473 | 1.4.474 | 25°22.0'  | 1.28  | данные отсутствуют | 78:15:0843303:18(1) | данные отсутствуют |
| 474 | 1.4.474 | 1.4.475 | 36°18.2'  | 3.04  | данные отсутствуют | 78:15:0843303:18(1) | данные отсутствуют |
| 475 | 1.4.475 | 1.4.476 | 46°37.1'  | 1.25  | данные отсутствуют | 78:15:0843303:18(1) | данные отсутствуют |
| 476 | 1.4.476 | 1.4.477 | 89°1.3'   | 2.93  | данные отсутствуют | 78:15:0843303:18(1) | данные отсутствуют |
| 477 | 1.4.477 | 1.4.478 | 117°29.1' | 1.95  | данные отсутствуют | 78:15:0843303:18(1) | данные отсутствуют |
| 478 | 1.4.478 | 1.4.479 | 101°10.9' | 2.63  | данные отсутствуют | 78:15:0843303:18(1) | данные отсутствуют |
| 479 | 1.4.479 | 1.4.480 | 86°21.5'  | 2.2   | данные отсутствуют | 78:15:0843303:18(1) | данные отсутствуют |
| 480 | 1.4.480 | 1.4.481 | 79°48.5'  | 1.81  | данные отсутствуют | 78:15:0843303:18(1) | данные отсутствуют |
| 481 | 1.4.481 | 1.4.482 | 66°52.0'  | 2.32  | данные отсутствуют | 78:15:0843303:18(1) | данные отсутствуют |
| 482 | 1.4.482 | 1.4.483 | 52°58.5'  | 1.48  | данные отсутствуют | 78:15:0843303:18(1) | данные отсутствуют |
| 483 | 1.4.483 | 1.4.484 | 71°33.9'  | 2.56  | данные отсутствуют | 78:15:0843303:18(1) | данные отсутствуют |
| 484 | 1.4.484 | 1.4.485 | 82°19.1'  | 3.07  | данные отсутствуют | 78:15:0843303:18(1) | данные отсутствуют |
| 485 | 1.4.485 | 1.4.486 | 94°2.5'   | 2.84  | данные отсутствуют | 78:15:0843303:18(1) | данные отсутствуют |
| 486 | 1.4.486 | 1.4.487 | 111°58.1' | 6.36  | данные отсутствуют | 78:15:0843303:18(1) | данные отсутствуют |



ДОКУМЕНТ ПОДПИСАН  
ЭЛЕКТРОННОЙ ПОДПИСЬЮ

Сертификат: 009F0BDC181A023B64597F1E2579BEFB50

Владелец: ФЕДЕРАЛЬНАЯ СЛУЖБА ГОСУДАРСТВЕННОЙ

РЕГИСТРАЦИИ, КАДАСТРА И КАРТОГРАФИИ

Действителен: с 02.08.2024 по 26.10.2025

полное наименование должности

инициалы, фамилия

## Земельный участок

вид объекта недвижимости

Лист № 18 раздела 3.1

Всего листов раздела 3.1: 35

Всего разделов: 8

Всего листов выписки: 451

25.09.2025г. № КУВИ-001/2025-179992740

Кадастровый номер:

78:15:0000000:1825

| 1   | 2       | 3       | 4         | 5     | 6                  | 7                   | 8                  |
|-----|---------|---------|-----------|-------|--------------------|---------------------|--------------------|
| 487 | 1.4.487 | 1.4.488 | 136°55.9' | 6.3   | данные отсутствуют | 78:15:0843303:18(1) | данные отсутствуют |
| 488 | 1.4.488 | 1.4.489 | 156°34.9' | 3.75  | данные отсутствуют | 78:15:0843303:18(1) | данные отсутствуют |
| 489 | 1.4.489 | 1.4.490 | 167°54.8' | 23.16 | данные отсутствуют | 78:15:0843303:18(1) | данные отсутствуют |
| 490 | 1.4.490 | 1.4.491 | 176°51.1' | 18.21 | данные отсутствуют | 78:15:0843303:18(1) | данные отсутствуют |
| 491 | 1.4.491 | 1.4.492 | 184°30.5' | 17.3  | данные отсутствуют | 78:15:0843303:18(1) | данные отсутствуют |
| 492 | 1.4.492 | 1.4.493 | 185°1.3'  | 3.31  | данные отсутствуют | 78:15:0843303:18(1) | данные отсутствуют |
| 493 | 1.4.493 | 1.4.494 | 201°55.9' | 3.27  | данные отсутствуют | 78:15:0843303:18(1) | данные отсутствуют |
| 494 | 1.4.494 | 1.4.495 | 222°44.6' | 4.85  | данные отсутствуют | 78:15:0843303:18(1) | данные отсутствуют |
| 495 | 1.4.495 | 1.4.496 | 248°46.3' | 5.19  | данные отсутствуют | 78:15:0843303:18(1) | данные отсутствуют |
| 496 | 1.4.496 | 1.4.497 | 240°47.0' | 6.19  | данные отсутствуют | 78:15:0843303:18(1) | данные отсутствуют |
| 497 | 1.4.497 | 1.4.498 | 223°37.3' | 2.06  | данные отсутствуют | 78:15:0843303:18(1) | данные отсутствуют |
| 498 | 1.4.498 | 1.4.499 | 198°30.1' | 2.74  | данные отсутствуют | 78:15:0843303:18(1) | данные отсутствуют |
| 499 | 1.4.499 | 1.4.500 | 176°36.8' | 1.69  | данные отсутствуют | 78:15:0843303:18(1) | данные отсутствуют |
| 500 | 1.4.500 | 1.4.501 | 175°10.5' | 1.55  | данные отсутствуют | 78:15:0843303:18(1) | данные отсутствуют |
| 501 | 1.4.501 | 1.4.502 | 155°11.6' | 2.62  | данные отсутствуют | 78:15:0843303:18(1) | данные отсутствуют |
| 502 | 1.4.502 | 1.4.503 | 131°14.9' | 2.59  | данные отсутствуют | 78:15:0843303:18(1) | данные отсутствуют |
| 503 | 1.4.503 | 1.4.504 | 104°24.9' | 8.07  | данные отсутствуют | 78:15:0843303:18(1) | данные отсутствуют |
| 504 | 1.4.504 | 1.4.505 | 100°30.6' | 24.29 | данные отсутствуют | 78:15:0843303:18(1) | данные отсутствуют |
| 505 | 1.4.505 | 1.4.506 | 96°11.5'  | 13.63 | данные отсутствуют | 78:15:0843303:18(1) | данные отсутствуют |
| 506 | 1.4.506 | 1.4.507 | 100°45.7' | 4.71  | данные отсутствуют | 78:15:0843303:18(1) | данные отсутствуют |
| 507 | 1.4.507 | 1.4.508 | 93°57.0'  | 3.92  | данные отсутствуют | 78:15:0843303:18(1) | данные отсутствуют |
| 508 | 1.4.508 | 1.4.509 | 92°11.5'  | 6.53  | данные отсутствуют | 78:15:0843303:18(1) | данные отсутствуют |
| 509 | 1.4.509 | 1.4.510 | 84°39.4'  | 7.62  | данные отсутствуют | 78:15:0843303:18(1) | данные отсутствуют |
| 510 | 1.4.510 | 1.4.511 | 77°53.4'  | 5.2   | данные отсутствуют | 78:15:0843303:18(1) | данные отсутствуют |
| 511 | 1.4.511 | 1.4.512 | 75°57.8'  | 0.12  | данные отсутствуют | 78:15:0843303:18(1) | данные отсутствуют |
| 512 | 1.4.512 | 1.4.513 | 81°51.1'  | 9.17  | данные отсутствуют | 78:15:0843303:18(1) | данные отсутствуют |
| 513 | 1.4.513 | 1.4.514 | 90°0.0'   | 0.51  | данные отсутствуют | 78:15:0843303:18(1) | данные отсутствуют |
| 514 | 1.4.514 | 1.4.515 | 74°21.5'  | 0.78  | данные отсутствуют | 78:15:0843303:18(1) | данные отсутствуют |
| 515 | 1.4.515 | 1.4.516 | 55°35.5'  | 0.88  | данные отсутствуют | 78:15:0843303:18(1) | данные отсутствуют |



ДОКУМЕНТ ПОДПИСАН  
ЭЛЕКТРОННОЙ ПОДПИСЬЮ

Сертификат: 009F0BDC181A023B64597F1E2579BEFB50

Владелец: ФЕДЕРАЛЬНАЯ СЛУЖБА ГОСУДАРСТВЕННОЙ

РЕГИСТРАЦИИ, КАДАСТРА И КАРТОГРАФИИ

Действителен: с 02.08.2024 по 26.10.2025

полное наименование должности

инициалы, фамилия

## Земельный участок

## вид объекта недвижимости

Лист № 19 раздела 3.1

Всего листов раздела 3.1: 35

Всего разделов: 8

Всего листов выписки: 451

25.09.2025г. № КУВИ-001/2025-179992740

Кадастровый номер:

78:15:0000000:1825

| 1   | 2       | 3       | 4         | 5     | 6                  | 7                   | 8                  |
|-----|---------|---------|-----------|-------|--------------------|---------------------|--------------------|
| 516 | 1.4.516 | 1.4.517 | 40°9.4'   | 0.84  | данные отсутствуют | 78:15:0843303:18(1) | данные отсутствуют |
| 517 | 1.4.517 | 1.4.518 | 20°26.0'  | 0.54  | данные отсутствуют | 78:15:0843303:18(1) | данные отсутствуют |
| 518 | 1.4.518 | 1.4.519 | 18°26.1'  | 0.54  | данные отсутствуют | 78:15:0843303:18(1) | данные отсутствуют |
| 519 | 1.4.519 | 1.4.520 | 1°32.9'   | 0.74  | данные отсутствуют | 78:15:0843303:18(1) | данные отсутствуют |
| 520 | 1.4.520 | 1.4.521 | 347°9.1'  | 0.58  | данные отсутствуют | 78:15:0843303:18(1) | данные отсутствуют |
| 521 | 1.4.521 | 1.4.522 | 333°51.2' | 0.61  | данные отсутствуют | 78:15:0843303:18(1) | данные отсутствуют |
| 522 | 1.4.522 | 1.4.523 | 340°48.2' | 4.04  | данные отсутствуют | 78:15:0843303:18(1) | данные отсутствуют |
| 523 | 1.4.523 | 1.4.524 | 322°16.8' | 4.85  | данные отсутствуют | 78:15:0843303:18(1) | данные отсутствуют |
| 524 | 1.4.524 | 1.4.525 | 321°58.6' | 4.07  | данные отсутствуют | 78:15:0843303:18(1) | данные отсутствуют |
| 525 | 1.4.525 | 1.4.526 | 301°49.9' | 4.53  | данные отсутствуют | 78:15:0843303:18(1) | данные отсутствуют |
| 526 | 1.4.526 | 1.4.527 | 290°20.5' | 4.37  | данные отсутствуют | 78:15:0843303:18(1) | данные отсутствуют |
| 527 | 1.4.527 | 1.4.528 | 281°1.0'  | 4.97  | данные отсутствуют | 78:15:0843303:18(1) | данные отсутствуют |
| 528 | 1.4.528 | 1.4.529 | 278°39.7' | 6.71  | данные отсутствуют | 78:15:0843303:18(1) | данные отсутствуют |
| 529 | 1.4.529 | 1.4.530 | 266°18.1' | 5.58  | данные отсутствуют | 78:15:0843303:18(1) | данные отсутствуют |
| 530 | 1.4.530 | 1.4.531 | 265°45.8' | 0.54  | данные отсутствуют | 78:15:0843303:18(1) | данные отсутствуют |
| 531 | 1.4.531 | 1.4.532 | 283°13.8' | 3.1   | данные отсутствуют | 78:15:0843303:18(1) | данные отсутствуют |
| 532 | 1.4.532 | 1.4.533 | 300°5.9'  | 4.43  | данные отсутствуют | 78:15:0843303:18(1) | данные отсутствуют |
| 533 | 1.4.533 | 1.4.534 | 316°12.7' | 2.67  | данные отсутствуют | 78:15:0843303:18(1) | данные отсутствуют |
| 534 | 1.4.534 | 1.4.535 | 329°51.8' | 3.45  | данные отсутствуют | 78:15:0843303:18(1) | данные отсутствуют |
| 535 | 1.4.535 | 1.4.536 | 346°48.1' | 3.99  | данные отсутствуют | 78:15:0843303:18(1) | данные отсутствуют |
| 536 | 1.4.536 | 1.4.537 | 350°25.2' | 8.77  | данные отсутствуют | 78:15:0843303:18(1) | данные отсутствуют |
| 537 | 1.4.537 | 1.4.538 | 19°30.8'  | 4.37  | данные отсутствуют | 78:15:0843303:18(1) | данные отсутствуют |
| 538 | 1.4.538 | 1.4.539 | 354°46.4' | 8.23  | данные отсутствуют | 78:15:0843303:18(1) | данные отсутствуют |
| 539 | 1.4.539 | 1.4.540 | 335°6.5'  | 5.51  | данные отсутствуют | 78:15:0843303:18(1) | данные отсутствуют |
| 540 | 1.4.540 | 1.4.541 | 355°21.1' | 25.66 | данные отсутствуют | 78:15:0843303:18(1) | данные отсутствуют |
| 541 | 1.4.541 | 1.4.542 | 355°55.9' | 34.4  | данные отсутствуют | 78:15:0843303:18(1) | данные отсутствуют |
| 542 | 1.4.542 | 1.4.543 | 357°28.9' | 3.41  | данные отсутствуют | 78:15:0843303:18(1) | данные отсутствуют |
| 543 | 1.4.543 | 1.4.544 | 5°6.0'    | 3.83  | данные отсутствуют | 78:15:0843303:18(1) | данные отсутствуют |
| 544 | 1.4.544 | 1.4.545 | 12°22.9'  | 3.36  | данные отсутствуют | 78:15:0843303:18(1) | данные отсутствуют |



ДОКУМЕНТ ПОДПИСАН  
ЭЛЕКТРОННОЙ ПОДПИСЬЮ

Сертификат: 009F0BDC181A023B64597F1E2579BEFB50

Владелец: ФЕДЕРАЛЬНАЯ СЛУЖБА ГОСУДАРСТВЕННОЙ

РЕГИСТРАЦИИ, КАДАСТРА И КАРТОГРАФИИ

Действителен: с 02.08.2024 по 26.10.2025

полное наименование должности

инициалы, фамилия

## Земельный участок

вид объекта недвижимости

Лист № 20 раздела 3.1

Всего листов раздела 3.1: 35

Всего разделов: 8

Всего листов выписки: 451

25.09.2025г. № КУВИ-001/2025-179992740

Кадастровый номер:

78:15:0000000:1825

| 1   | 2       | 3       | 4         | 5     | 6                  | 7                   | 8                  |
|-----|---------|---------|-----------|-------|--------------------|---------------------|--------------------|
| 545 | 1.4.545 | 1.4.546 | 23°21.0'  | 6.94  | данные отсутствуют | 78:15:0843303:18(1) | данные отсутствуют |
| 546 | 1.4.546 | 1.4.547 | 18°41.5'  | 7.05  | данные отсутствуют | 78:15:0843303:18(1) | данные отсутствуют |
| 547 | 1.4.547 | 1.4.548 | 26°58.4'  | 5.64  | данные отсутствуют | 78:15:0843303:18(1) | данные отсутствуют |
| 548 | 1.4.548 | 1.4.549 | 37°22.6'  | 9.27  | данные отсутствуют | 78:15:0843303:18(1) | данные отсутствуют |
| 549 | 1.4.549 | 1.4.550 | 28°33.3'  | 11.46 | данные отсутствуют | 78:15:0843303:18(1) | данные отсутствуют |
| 550 | 1.4.550 | 1.4.551 | 30°48.7'  | 5.13  | данные отсутствуют | 78:15:0843303:18(1) | данные отсутствуют |
| 551 | 1.4.551 | 1.4.552 | 42°35.9'  | 3.21  | данные отсутствуют | 78:15:0843303:18(1) | данные отсутствуют |
| 552 | 1.4.552 | 1.4.553 | 50°20.7'  | 2.43  | данные отсутствуют | 78:15:0843303:18(1) | данные отсутствуют |
| 553 | 1.4.553 | 1.4.554 | 48°12.5'  | 1.52  | данные отсутствуют | 78:15:0843303:18(1) | данные отсутствуют |
| 554 | 1.4.554 | 1.4.555 | 38°48.7'  | 1.18  | данные отсутствуют | 78:15:0843303:18(1) | данные отсутствуют |
| 555 | 1.4.555 | 1.4.556 | 37°6.2'   | 0.98  | данные отсутствуют | 78:15:0843303:18(1) | данные отсутствуют |
| 556 | 1.4.556 | 1.4.557 | 30°9.8'   | 2.21  | данные отсутствуют | 78:15:0843303:18(1) | данные отсутствуют |
| 557 | 1.4.557 | 1.4.558 | 23°11.9'  | 1.14  | данные отсутствуют | 78:15:0843303:18(1) | данные отсутствуют |
| 558 | 1.4.558 | 1.4.559 | 18°21.1'  | 2.19  | данные отсутствуют | 78:15:0843303:18(1) | данные отсутствуют |
| 559 | 1.4.559 | 1.4.560 | 5°59.6'   | 2.01  | данные отсутствуют | 78:15:0843303:18(1) | данные отсутствуют |
| 560 | 1.4.560 | 1.4.561 | 358°30.4' | 31.47 | данные отсутствуют | 78:15:0843303:18(1) | данные отсутствуют |
| 561 | 1.4.561 | 1.4.562 | 8°56.6'   | 1.99  | данные отсутствуют | 78:15:0843303:18(1) | данные отсутствуют |
| 562 | 1.4.562 | 1.4.563 | 0°40.7'   | 2.53  | данные отсутствуют | 78:15:0843303:18(1) | данные отсутствуют |
| 563 | 1.4.563 | 1.4.564 | 357°11.4' | 3.26  | данные отсутствуют | 78:15:0843303:18(1) | данные отсутствуют |
| 564 | 1.4.564 | 1.4.565 | 344°59.1' | 3.55  | данные отсутствуют | 78:15:0843303:18(1) | данные отсутствуют |
| 565 | 1.4.565 | 1.4.566 | 333°11.6' | 3.17  | данные отсутствуют | 78:15:0843303:18(1) | данные отсутствуют |
| 566 | 1.4.566 | 1.4.567 | 329°12.3' | 2.91  | данные отсутствуют | 78:15:0843303:18(1) | данные отсутствуют |
| 567 | 1.4.567 | 1.4.568 | 319°20.5' | 3.27  | данные отсутствуют | 78:15:0843303:18(1) | данные отсутствуют |
| 568 | 1.4.568 | 1.4.569 | 313°31.9' | 0.83  | данные отсутствуют | 78:15:0843303:18(1) | данные отсутствуют |
| 569 | 1.4.569 | 1.4.570 | 351°28.1' | 1.21  | данные отсутствуют | 78:15:0843303:18(1) | данные отсутствуют |
| 570 | 1.4.570 | 1.4.571 | 339°36.7' | 1.21  | данные отсутствуют | 78:15:0843303:18(1) | данные отсутствуют |
| 571 | 1.4.571 | 1.4.572 | 327°19.7' | 1.09  | данные отсутствуют | 78:15:0843303:18(1) | данные отсутствуют |
| 572 | 1.4.572 | 1.4.573 | 321°35.8' | 1.05  | данные отсутствуют | 78:15:0843303:18(1) | данные отсутствуют |
| 573 | 1.4.573 | 1.4.574 | 308°34.6' | 1.07  | данные отсутствуют | 78:15:0843303:18(1) | данные отсутствуют |



ДОКУМЕНТ ПОДПИСАН  
ЭЛЕКТРОННОЙ ПОДПИСЬЮ

Сертификат: 009F0BDC181A023B64597F1E2579BEFB50

Владелец: ФЕДЕРАЛЬНАЯ СЛУЖБА ГОСУДАРСТВЕННОЙ

РЕГИСТРАЦИИ, КАДАСТРА И КАРТОГРАФИИ

Действителен: с 02.08.2024 по 26.10.2025

полное наименование должности

инициалы, фамилия

## Земельный участок

вид объекта недвижимости

Лист № 21 раздела 3.1

Всего листов раздела 3.1: 35

Всего разделов: 8

Всего листов выписки: 451

25.09.2025г. № КУВИ-001/2025-179992740

Кадастровый номер:

78:15:0000000:1825

| 1   | 2       | 3       | 4         | 5    | 6                  | 7                   | 8                  |
|-----|---------|---------|-----------|------|--------------------|---------------------|--------------------|
| 574 | 1.4.574 | 1.4.575 | 303°54.4' | 0.73 | данные отсутствуют | 78:15:0843303:18(1) | данные отсутствуют |
| 575 | 1.4.575 | 1.4.576 | 294°36.3' | 1.18 | данные отсутствуют | 78:15:0843303:18(1) | данные отсутствуют |
| 576 | 1.4.576 | 1.4.577 | 283°30.8' | 1.33 | данные отсутствуют | 78:15:0843303:18(1) | данные отсутствуют |
| 577 | 1.4.577 | 1.4.578 | 272°46.7' | 1.03 | данные отсутствуют | 78:15:0843303:18(1) | данные отсутствуют |
| 578 | 1.4.578 | 1.4.579 | 261°12.2' | 0.85 | данные отсутствуют | 78:15:0843303:18(1) | данные отсутствуют |
| 579 | 1.4.579 | 1.4.580 | 254°5.9'  | 3.65 | данные отсутствуют | 78:15:0843303:18(1) | данные отсутствуют |
| 580 | 1.4.580 | 1.4.581 | 236°16.4' | 4.41 | данные отсутствуют | 78:15:0843303:18(1) | данные отсутствуют |
| 581 | 1.4.581 | 1.4.582 | 223°21.8' | 0.25 | данные отсутствуют | 78:15:0843303:18(1) | данные отсутствуют |
| 582 | 1.4.582 | 1.4.583 | 214°13.0' | 0.3  | данные отсутствуют | 78:15:0843303:18(1) | данные отсутствуют |
| 583 | 1.4.583 | 1.4.584 | 203°29.9' | 0.25 | данные отсутствуют | 78:15:0843303:18(1) | данные отсутствуют |
| 584 | 1.4.584 | 1.4.585 | 198°26.1' | 0.54 | данные отсутствуют | 78:15:0843303:18(1) | данные отсутствуют |
| 585 | 1.4.585 | 1.4.586 | 176°59.2' | 0.57 | данные отсутствуют | 78:15:0843303:18(1) | данные отсутствуют |
| 586 | 1.4.586 | 1.4.587 | 175°41.0' | 1.59 | данные отсутствуют | 78:15:0843303:18(1) | данные отсутствуют |
| 587 | 1.4.587 | 1.4.588 | 176°11.2' | 0.3  | данные отсутствуют | 78:15:0843303:18(1) | данные отсутствуют |
| 588 | 1.4.588 | 1.4.589 | 186°34.9' | 0.26 | данные отсутствуют | 78:15:0843303:18(1) | данные отсутствуют |
| 589 | 1.4.589 | 1.4.590 | 194°25.3' | 0.36 | данные отсутствуют | 78:15:0843303:18(1) | данные отсутствуют |
| 590 | 1.4.590 | 1.4.591 | 205°1.0'  | 0.33 | данные отсутствуют | 78:15:0843303:18(1) | данные отсутствуют |
| 591 | 1.4.591 | 1.4.592 | 215°42.4' | 0.39 | данные отсутствуют | 78:15:0843303:18(1) | данные отсутствуют |
| 592 | 1.4.592 | 1.4.593 | 231°52.2' | 1.18 | данные отсутствуют | 78:15:0843303:18(1) | данные отсутствуют |
| 593 | 1.4.593 | 1.4.594 | 240°5.2'  | 1.68 | данные отсутствуют | 78:15:0843303:18(1) | данные отсутствуют |
| 594 | 1.4.594 | 1.4.595 | 248°38.9' | 1.18 | данные отсутствуют | 78:15:0843303:18(1) | данные отсутствуют |
| 595 | 1.4.595 | 1.4.596 | 257°17.2' | 1.68 | данные отсутствуют | 78:15:0843303:18(1) | данные отсутствуют |
| 596 | 1.4.596 | 1.4.597 | 266°26.9' | 1.45 | данные отсутствуют | 78:15:0843303:18(1) | данные отсутствуют |
| 597 | 1.4.597 | 1.4.598 | 246°0.7'  | 2.29 | данные отсутствуют | 78:15:0843303:18(1) | данные отсутствуют |
| 598 | 1.4.598 | 1.4.599 | 236°45.2' | 2.15 | данные отсутствуют | 78:15:0843303:18(1) | данные отсутствуют |
| 599 | 1.4.599 | 1.4.600 | 234°1.7'  | 2.3  | данные отсутствуют | 78:15:0843303:18(1) | данные отсутствуют |
| 600 | 1.4.600 | 1.4.601 | 226°47.1' | 2.5  | данные отсутствуют | 78:15:0843303:18(1) | данные отсутствуют |
| 601 | 1.4.601 | 1.4.602 | 217°57.7' | 3.46 | данные отсутствуют | 78:15:0843303:18(1) | данные отсутствуют |
| 602 | 1.4.602 | 1.4.603 | 206°33.9' | 3.09 | данные отсутствуют | 78:15:0843303:18(1) | данные отсутствуют |



ДОКУМЕНТ ПОДПИСАН  
ЭЛЕКТРОННОЙ ПОДПИСЬЮ

Сертификат: 009F0BDC181A023B64597F1E2579BEFB50

Владелец: ФЕДЕРАЛЬНАЯ СЛУЖБА ГОСУДАРСТВЕННОЙ

РЕГИСТРАЦИИ, КАДАСТРА И КАРТОГРАФИИ

Действителен: с 02.08.2024 по 26.10.2025

полное наименование должности

инициалы, фамилия

## Земельный участок

## вид объекта недвижимости

Лист № 22 раздела 3.1

Всего листов раздела 3.1: 35

Всего разделов: 8

Всего листов выписки: 451

25.09.2025г. № КУВИ-001/2025-179992740

Кадастровый номер:

78:15:0000000:1825

| 1   | 2       | 3       | 4         | 5     | 6                  | 7                   | 8                  |
|-----|---------|---------|-----------|-------|--------------------|---------------------|--------------------|
| 603 | 1.4.603 | 1.4.604 | 203°20.8' | 27.81 | данные отсутствуют | 78:15:0843303:18(1) | данные отсутствуют |
| 604 | 1.4.604 | 1.4.605 | 206°4.7'  | 30    | данные отсутствуют | 78:15:0843303:18(1) | данные отсутствуют |
| 605 | 1.4.605 | 1.4.606 | 207°20.4' | 14.22 | данные отсутствуют | 78:15:0843303:18(1) | данные отсутствуют |
| 606 | 1.4.606 | 1.4.338 | 218°0.1'  | 17.53 | данные отсутствуют | 78:15:0843303:18(1) | данные отсутствуют |
| 607 | 1.5.607 | 1.5.608 | 162°10.9' | 0.59  | данные отсутствуют | 78:15:0843303:18(2) | данные отсутствуют |
| 608 | 1.5.608 | 1.5.609 | 151°11.3' | 0.23  | данные отсутствуют | 78:15:0843303:18(2) | данные отсутствуют |
| 609 | 1.5.609 | 1.5.610 | 140°26.4' | 0.3   | данные отсутствуют | 78:15:0843303:18(2) | данные отсутствуют |
| 610 | 1.5.610 | 1.5.611 | 132°8.3'  | 0.28  | данные отсутствуют | 78:15:0843303:18(2) | данные отсутствуют |
| 611 | 1.5.611 | 1.5.612 | 112°45.1' | 0.34  | данные отсутствуют | 78:15:0843303:18(2) | данные отсутствуют |
| 612 | 1.5.612 | 1.5.613 | 108°42.8' | 3.9   | данные отсутствуют | 78:15:0843303:18(2) | данные отсутствуют |
| 613 | 1.5.613 | 1.5.614 | 90°19.6'  | 3.5   | данные отсутствуют | 78:15:0843303:18(2) | данные отсутствуют |
| 614 | 1.5.614 | 1.5.615 | 95°59.6'  | 3.83  | данные отсутствуют | 78:15:0843303:18(2) | данные отсутствуют |
| 615 | 1.5.615 | 1.5.616 | 102°44.1' | 5.13  | данные отсутствуют | 78:15:0843303:18(2) | данные отсутствуют |
| 616 | 1.5.616 | 1.5.617 | 110°4.0'  | 4.66  | данные отсутствуют | 78:15:0843303:18(2) | данные отсутствуют |
| 617 | 1.5.617 | 1.5.618 | 116°21.9' | 3.85  | данные отсутствуют | 78:15:0843303:18(2) | данные отсутствуют |
| 618 | 1.5.618 | 1.5.619 | 118°53.6' | 2.75  | данные отсутствуют | 78:15:0843303:18(2) | данные отсутствуют |
| 619 | 1.5.619 | 1.5.620 | 111°34.3' | 1.85  | данные отсутствуют | 78:15:0843303:18(2) | данные отсутствуют |
| 620 | 1.5.620 | 1.5.621 | 107°28.2' | 2.07  | данные отсутствуют | 78:15:0843303:18(2) | данные отсутствуют |
| 621 | 1.5.621 | 1.5.622 | 99°39.9'  | 2.32  | данные отсутствуют | 78:15:0843303:18(2) | данные отсутствуют |
| 622 | 1.5.622 | 1.5.623 | 98°53.8'  | 1.16  | данные отсутствуют | 78:15:0843303:18(2) | данные отсутствуют |
| 623 | 1.5.623 | 1.5.624 | 94°19.3'  | 1.72  | данные отсутствуют | 78:15:0843303:18(2) | данные отсутствуют |
| 624 | 1.5.624 | 1.5.625 | 89°40.4'  | 1.76  | данные отсутствуют | 78:15:0843303:18(2) | данные отсутствуют |
| 625 | 1.5.625 | 1.5.626 | 85°12.0'  | 1.31  | данные отсутствуют | 78:15:0843303:18(2) | данные отсутствуют |
| 626 | 1.5.626 | 1.5.627 | 82°46.5'  | 9.22  | данные отсутствуют | 78:15:0843303:18(2) | данные отсутствуют |
| 627 | 1.5.627 | 1.5.628 | 69°26.6'  | 0.51  | данные отсутствуют | 78:15:0843303:18(2) | данные отсутствуют |
| 628 | 1.5.628 | 1.5.629 | 57°53.6'  | 0.6   | данные отсутствуют | 78:15:0843303:18(2) | данные отсутствуют |
| 629 | 1.5.629 | 1.5.630 | 48°56.7'  | 0.41  | данные отсутствуют | 78:15:0843303:18(2) | данные отсутствуют |
| 630 | 1.5.630 | 1.5.631 | 45°0.0'   | 0.49  | данные отсутствуют | 78:15:0843303:18(2) | данные отсутствуют |
| 631 | 1.5.631 | 1.5.632 | 37°20.9'  | 0.48  | данные отсутствуют | 78:15:0843303:18(2) | данные отсутствуют |



ДОКУМЕНТ ПОДПИСАН  
ЭЛЕКТРОННОЙ ПОДПИСЬЮ

Сертификат: 009F0BDC181A023B64597F1E2579BEFB50

Владелец: ФЕДЕРАЛЬНАЯ СЛУЖБА ГОСУДАРСТВЕННОЙ

РЕГИСТРАЦИИ, КАДАСТРА И КАРТОГРАФИИ

Действителен: с 02.08.2024 по 26.10.2025

полное наименование должности

инициалы, фамилия

## Земельный участок

## вид объекта недвижимости

Лист № 23 раздела 3.1

Всего листов раздела 3.1: 35

Всего разделов: 8

Всего листов выписки: 451

25.09.2025г. № КУВИ-001/2025-179992740

Кадастровый номер:

78:15:0000000:1825

| 1   | 2       | 3       | 4         | 5     | 6                  | 7                   | 8                  |
|-----|---------|---------|-----------|-------|--------------------|---------------------|--------------------|
| 632 | 1.5.632 | 1.5.633 | 25°56.5'  | 0.41  | данные отсутствуют | 78:15:0843303:18(2) | данные отсутствуют |
| 633 | 1.5.633 | 1.5.634 | 28°54.3'  | 4.82  | данные отсутствуют | 78:15:0843303:18(2) | данные отсутствуют |
| 634 | 1.5.634 | 1.5.635 | 33°1.4'   | 0.24  | данные отсутствуют | 78:15:0843303:18(2) | данные отсутствуют |
| 635 | 1.5.635 | 1.5.636 | 38°17.4'  | 0.24  | данные отсутствуют | 78:15:0843303:18(2) | данные отсутствуют |
| 636 | 1.5.636 | 1.5.637 | 51°20.4'  | 0.32  | данные отсутствуют | 78:15:0843303:18(2) | данные отсутствуют |
| 637 | 1.5.637 | 1.5.638 | 63°26.1'  | 0.29  | данные отсутствуют | 78:15:0843303:18(2) | данные отсутствуют |
| 638 | 1.5.638 | 1.5.639 | 75°34.7'  | 0.36  | данные отсутствуют | 78:15:0843303:18(2) | данные отсутствуют |
| 639 | 1.5.639 | 1.5.640 | 86°11.2'  | 0.3   | данные отсутствуют | 78:15:0843303:18(2) | данные отсутствуют |
| 640 | 1.5.640 | 1.5.641 | 102°15.9' | 0.47  | данные отсутствуют | 78:15:0843303:18(2) | данные отсутствуют |
| 641 | 1.5.641 | 1.5.642 | 123°58.6' | 0.55  | данные отсутствуют | 78:15:0843303:18(2) | данные отсутствуют |
| 642 | 1.5.642 | 1.5.643 | 119°21.5' | 1.47  | данные отсутствуют | 78:15:0843303:18(2) | данные отсутствуют |
| 643 | 1.5.643 | 1.5.644 | 112°29.8' | 2.14  | данные отсутствуют | 78:15:0843303:18(2) | данные отсутствуют |
| 644 | 1.5.644 | 1.5.645 | 103°36.1' | 1.91  | данные отсутствуют | 78:15:0843303:18(2) | данные отсутствуют |
| 645 | 1.5.645 | 1.5.646 | 97°46.9'  | 1.62  | данные отсутствуют | 78:15:0843303:18(2) | данные отсутствуют |
| 646 | 1.5.646 | 1.5.647 | 91°33.7'  | 1.1   | данные отсутствуют | 78:15:0843303:18(2) | данные отсутствуют |
| 647 | 1.5.647 | 1.5.648 | 90°56.3'  | 0.61  | данные отсутствуют | 78:15:0843303:18(2) | данные отсутствуют |
| 648 | 1.5.648 | 1.5.649 | 85°56.5'  | 1.55  | данные отсутствуют | 78:15:0843303:18(2) | данные отсутствуют |
| 649 | 1.5.649 | 1.5.650 | 79°59.5'  | 1.55  | данные отсутствуют | 78:15:0843303:18(2) | данные отсутствуют |
| 650 | 1.5.650 | 1.5.651 | 73°20.3'  | 1.43  | данные отсутствуют | 78:15:0843303:18(2) | данные отсутствуют |
| 651 | 1.5.651 | 1.5.652 | 92°44.6'  | 10.86 | данные отсутствуют | 78:15:0843303:18(2) | данные отсутствуют |
| 652 | 1.5.652 | 1.5.653 | 91°38.9'  | 10.77 | данные отсутствуют | 78:15:0843303:18(2) | данные отсутствуют |
| 653 | 1.5.653 | 1.5.654 | 121°25.8' | 0.21  | данные отсутствуют | 78:15:0843303:18(2) | данные отсутствуют |
| 654 | 1.5.654 | 1.5.655 | 115°20.8' | 0.21  | данные отсутствуют | 78:15:0843303:18(2) | данные отсутствуют |
| 655 | 1.5.655 | 1.5.656 | 106°15.6' | 0.25  | данные отсутствуют | 78:15:0843303:18(2) | данные отсутствуют |
| 656 | 1.5.656 | 1.5.657 | 94°14.2'  | 0.27  | данные отсутствуют | 78:15:0843303:18(2) | данные отсутствуют |
| 657 | 1.5.657 | 1.5.658 | 78°6.7'   | 0.19  | данные отсутствуют | 78:15:0843303:18(2) | данные отсутствуют |
| 658 | 1.5.658 | 1.5.659 | 79°59.5'  | 0.17  | данные отсутствуют | 78:15:0843303:18(2) | данные отсутствуют |
| 659 | 1.5.659 | 1.5.660 | 63°26.1'  | 0.34  | данные отсутствуют | 78:15:0843303:18(2) | данные отсутствуют |
| 660 | 1.5.660 | 1.5.661 | 51°4.3'   | 0.33  | данные отсутствуют | 78:15:0843303:18(2) | данные отсутствуют |



ДОКУМЕНТ ПОДПИСАН  
ЭЛЕКТРОННОЙ ПОДПИСЬЮ

Сертификат: 009F0BDC181A023B64597F1E2579BEFB50

Владелец: ФЕДЕРАЛЬНАЯ СЛУЖБА ГОСУДАРСТВЕННОЙ

РЕГИСТРАЦИИ, КАДАСТРА И КАРТОГРАФИИ

Действителен: с 02.08.2024 по 26.10.2025

полное наименование должности

инициалы, фамилия

## Земельный участок

вид объекта недвижимости

Лист № 24 раздела 3.1

Всего листов раздела 3.1: 35

Всего разделов: 8

Всего листов выписки: 451

25.09.2025г. № КУВИ-001/2025-179992740

Кадастровый номер:

78:15:0000000:1825

| 1   | 2       | 3       | 4         | 5     | 6                  | 7                   | 8                  |
|-----|---------|---------|-----------|-------|--------------------|---------------------|--------------------|
| 661 | 1.5.661 | 1.5.662 | 34°35.5'  | 0.35  | данные отсутствуют | 78:15:0843303:18(2) | данные отсутствуют |
| 662 | 1.5.662 | 1.5.663 | 19°5.6'   | 0.28  | данные отсутствуют | 78:15:0843303:18(2) | данные отсутствуют |
| 663 | 1.5.663 | 1.5.664 | 89°53.5'  | 10.47 | данные отсутствуют | 78:15:0843303:18(2) | данные отсутствуют |
| 664 | 1.5.664 | 1.5.665 | 85°21.9'  | 3.34  | данные отсутствуют | 78:15:0843303:18(2) | данные отсутствуют |
| 665 | 1.5.665 | 1.5.666 | 89°42.5'  | 9.83  | данные отсутствуют | 78:15:0843303:18(2) | данные отсутствуют |
| 666 | 1.5.666 | 1.5.667 | 91°50.9'  | 1.24  | данные отсутствуют | 78:15:0843303:18(2) | данные отсутствуют |
| 667 | 1.5.667 | 1.5.668 | 85°18.4'  | 1.34  | данные отсутствуют | 78:15:0843303:18(2) | данные отсутствуют |
| 668 | 1.5.668 | 1.5.669 | 79°13.0'  | 1.71  | данные отсутствуют | 78:15:0843303:18(2) | данные отсутствуют |
| 669 | 1.5.669 | 1.5.670 | 69°26.6'  | 2.14  | данные отсутствуют | 78:15:0843303:18(2) | данные отсутствуют |
| 670 | 1.5.670 | 1.5.671 | 66°25.1'  | 1.37  | данные отсутствуют | 78:15:0843303:18(2) | данные отсутствуют |
| 671 | 1.5.671 | 1.5.672 | 55°56.2'  | 2.12  | данные отсутствуют | 78:15:0843303:18(2) | данные отсутствуют |
| 672 | 1.5.672 | 1.5.673 | 47°21.2'  | 2.58  | данные отсутствуют | 78:15:0843303:18(2) | данные отсутствуют |
| 673 | 1.5.673 | 1.5.674 | 32°55.3'  | 1.66  | данные отсутствуют | 78:15:0843303:18(2) | данные отсутствуют |
| 674 | 1.5.674 | 1.5.675 | 103°6.5'  | 7.5   | данные отсутствуют | 78:15:0843303:18(2) | данные отсутствуют |
| 675 | 1.5.675 | 1.5.676 | 117°21.4' | 2.92  | данные отсутствуют | 78:15:0843303:18(2) | данные отсутствуют |
| 676 | 1.5.676 | 1.5.677 | 156°34.9' | 5.46  | данные отсутствуют | 78:15:0843303:18(2) | данные отсутствуют |
| 677 | 1.5.677 | 1.5.678 | 162°12.1' | 6.84  | данные отсутствуют | 78:15:0843303:18(2) | данные отсутствуют |
| 678 | 1.5.678 | 1.5.679 | 167°13.1' | 7.64  | данные отсутствуют | 78:15:0843303:18(2) | данные отсутствуют |
| 679 | 1.5.679 | 1.5.680 | 169°59.5' | 0.17  | данные отсутствуют | 78:15:0843303:18(2) | данные отсутствуют |
| 680 | 1.5.680 | 1.5.681 | 155°46.1' | 7.8   | данные отсутствуют | 78:15:0843303:18(2) | данные отсутствуют |
| 681 | 1.5.681 | 1.5.682 | 144°0.5'  | 6.01  | данные отсутствуют | 78:15:0843303:18(2) | данные отсутствуют |
| 682 | 1.5.682 | 1.5.683 | 149°11.2' | 3.26  | данные отсутствуют | 78:15:0843303:18(2) | данные отсутствуют |
| 683 | 1.5.683 | 1.5.684 | 136°43.9' | 6.32  | данные отсутствуют | 78:15:0843303:18(2) | данные отсутствуют |
| 684 | 1.5.684 | 1.5.685 | 133°49.9' | 4.16  | данные отсутствуют | 78:15:0843303:18(2) | данные отсутствуют |
| 685 | 1.5.685 | 1.5.686 | 133°51.1' | 7.4   | данные отсутствуют | 78:15:0843303:18(2) | данные отсутствуют |
| 686 | 1.5.686 | 1.5.687 | 120°57.8' | 0.29  | данные отсутствуют | 78:15:0843303:18(2) | данные отсутствуют |
| 687 | 1.5.687 | 1.5.688 | 114°56.6' | 0.47  | данные отсутствуют | 78:15:0843303:18(2) | данные отсутствуют |
| 688 | 1.5.688 | 1.5.689 | 103°49.7' | 0.67  | данные отсутствуют | 78:15:0843303:18(2) | данные отсутствуют |
| 689 | 1.5.689 | 1.5.690 | 94°45.8'  | 0.36  | данные отсутствуют | 78:15:0843303:18(2) | данные отсутствуют |



ДОКУМЕНТ ПОДПИСАН  
ЭЛЕКТРОННОЙ ПОДПИСЬЮ

Сертификат: 009F0BDC181A023B64597F1E2579BEFB50

Владелец: ФЕДЕРАЛЬНАЯ СЛУЖБА ГОСУДАРСТВЕННОЙ

РЕГИСТРАЦИИ, КАДАСТРА И КАРТОГРАФИИ

Действителен: с 02.08.2024 по 26.10.2025

полное наименование должности

инициалы, фамилия

## Земельный участок

вид объекта недвижимости

Лист № 25 раздела 3.1

Всего листов раздела 3.1: 35

Всего разделов: 8

Всего листов выписки: 451

25.09.2025г. № КУВИ-001/2025-179992740

Кадастровый номер:

78:15:0000000:1825

| 1   | 2       | 3       | 4         | 5     | 6                  | 7                   | 8                  |
|-----|---------|---------|-----------|-------|--------------------|---------------------|--------------------|
| 690 | 1.5.690 | 1.5.691 | 96°20.4'  | 0.18  | данные отсутствуют | 78:15:0843303:18(2) | данные отсутствуют |
| 691 | 1.5.691 | 1.5.692 | 90°0.0'   | 0.47  | данные отсутствуют | 78:15:0843303:18(2) | данные отсутствуют |
| 692 | 1.5.692 | 1.5.693 | 81°52.2'  | 0.42  | данные отсутствуют | 78:15:0843303:18(2) | данные отсутствуют |
| 693 | 1.5.693 | 1.5.694 | 77°16.6'  | 0.32  | данные отсутствуют | 78:15:0843303:18(2) | данные отсутствуют |
| 694 | 1.5.694 | 1.5.695 | 62°19.0'  | 23.14 | данные отсутствуют | 78:15:0843303:18(2) | данные отсутствуют |
| 695 | 1.5.695 | 1.5.696 | 64°40.4'  | 1.45  | данные отсутствуют | 78:15:0843303:18(2) | данные отсутствуют |
| 696 | 1.5.696 | 1.5.697 | 73°15.5'  | 1.28  | данные отсутствуют | 78:15:0843303:18(2) | данные отсутствуют |
| 697 | 1.5.697 | 1.5.698 | 79°41.7'  | 0.67  | данные отсутствуют | 78:15:0843303:18(2) | данные отсутствуют |
| 698 | 1.5.698 | 1.5.699 | 87°5.3'   | 1.77  | данные отсутствуют | 78:15:0843303:18(2) | данные отсутствуют |
| 699 | 1.5.699 | 1.5.700 | 97°48.5'  | 1.77  | данные отсутствуют | 78:15:0843303:18(2) | данные отсутствуют |
| 700 | 1.5.700 | 1.5.701 | 141°17.6' | 15.61 | данные отсутствуют | 78:15:0843303:18(2) | данные отсутствуют |
| 701 | 1.5.701 | 1.5.702 | 142°52.4' | 1.34  | данные отсутствуют | 78:15:0843303:18(2) | данные отсутствуют |
| 702 | 1.5.702 | 1.5.703 | 151°34.3' | 1.51  | данные отсутствуют | 78:15:0843303:18(2) | данные отсутствуют |
| 703 | 1.5.703 | 1.5.704 | 161°51.1' | 1.89  | данные отсутствуют | 78:15:0843303:18(2) | данные отсутствуют |
| 704 | 1.5.704 | 1.5.705 | 176°55.8' | 3.17  | данные отсутствуют | 78:15:0843303:18(2) | данные отсутствуют |
| 705 | 1.5.705 | 1.5.706 | 193°48.9' | 2.51  | данные отсутствуют | 78:15:0843303:18(2) | данные отсутствуют |
| 706 | 1.5.706 | 1.5.707 | 209°41.6' | 2.79  | данные отсутствуют | 78:15:0843303:18(2) | данные отсутствуют |
| 707 | 1.5.707 | 1.5.708 | 210°22.5' | 4.51  | данные отсутствуют | 78:15:0843303:18(2) | данные отсутствуют |
| 708 | 1.5.708 | 1.5.709 | 217°55.4' | 5.22  | данные отсутствуют | 78:15:0843303:18(2) | данные отсутствуют |
| 709 | 1.5.709 | 1.5.710 | 229°58.4' | 10.28 | данные отсутствуют | 78:15:0843303:18(2) | данные отсутствуют |
| 710 | 1.5.710 | 1.5.711 | 244°42.4' | 8.66  | данные отсутствуют | 78:15:0843303:18(2) | данные отсутствуют |
| 711 | 1.5.711 | 1.5.712 | 259°17.2' | 3.77  | данные отсутствуют | 78:15:0843303:18(2) | данные отсутствуют |
| 712 | 1.5.712 | 1.5.713 | 279°8.7'  | 4.15  | данные отсутствуют | 78:15:0843303:18(2) | данные отсутствуют |
| 713 | 1.5.713 | 1.5.714 | 289°59.0' | 0.12  | данные отсутствуют | 78:15:0843303:18(2) | данные отсутствуют |
| 714 | 1.5.714 | 1.5.715 | 299°3.3'  | 3.5   | данные отсутствуют | 78:15:0843303:18(2) | данные отсутствуют |
| 715 | 1.5.715 | 1.5.716 | 318°21.3' | 4.11  | данные отсутствуют | 78:15:0843303:18(2) | данные отсутствуют |
| 716 | 1.5.716 | 1.5.717 | 342°30.7' | 4.59  | данные отсутствуют | 78:15:0843303:18(2) | данные отсутствуют |
| 717 | 1.5.717 | 1.5.718 | 333°59.0' | 4.67  | данные отсутствуют | 78:15:0843303:18(2) | данные отсутствуют |
| 718 | 1.5.718 | 1.5.719 | 334°5.2'  | 3.94  | данные отсутствуют | 78:15:0843303:18(2) | данные отсутствуют |



ДОКУМЕНТ ПОДПИСАН  
ЭЛЕКТРОННОЙ ПОДПИСЬЮ

Сертификат: 009F0BDC181A023B64597F1E2579BEFB50

Владелец: ФЕДЕРАЛЬНАЯ СЛУЖБА ГОСУДАРСТВЕННОЙ

РЕГИСТРАЦИИ, КАДАСТРА И КАРТОГРАФИИ

Действителен: с 02.08.2024 по 26.10.2025

полное наименование должности

инициалы, фамилия

Земельный участок  
вид объекта недвижимости

Лист № 26 раздела 3.1

Всего листов раздела 3.1: 35

Всего разделов: 8

Всего листов выписки: 451

25.09.2025г. № КУВИ-001/2025-179992740

Кадастровый номер:

78:15:0000000:1825

| 1   | 2       | 3       | 4         | 5     | 6                  | 7                   | 8                  |
|-----|---------|---------|-----------|-------|--------------------|---------------------|--------------------|
| 719 | 1.5.719 | 1.5.720 | 328°19.3' | 5.22  | данные отсутствуют | 78:15:0843303:18(2) | данные отсутствуют |
| 720 | 1.5.720 | 1.5.721 | 308°33.7' | 6.37  | данные отсутствуют | 78:15:0843303:18(2) | данные отсутствуют |
| 721 | 1.5.721 | 1.5.722 | 312°52.7' | 0.57  | данные отсутствуют | 78:15:0843303:18(2) | данные отсутствуют |
| 722 | 1.5.722 | 1.5.723 | 300°4.1'  | 0.66  | данные отсутствуют | 78:15:0843303:18(2) | данные отсутствуют |
| 723 | 1.5.723 | 1.5.724 | 292°37.2' | 0.65  | данные отсутствуют | 78:15:0843303:18(2) | данные отсутствуют |
| 724 | 1.5.724 | 1.5.725 | 283°21.6' | 0.82  | данные отсутствуют | 78:15:0843303:18(2) | данные отсутствуют |
| 725 | 1.5.725 | 1.5.726 | 272°51.7' | 0.6   | данные отсутствуют | 78:15:0843303:18(2) | данные отсутствуют |
| 726 | 1.5.726 | 1.5.727 | 263°46.4' | 0.55  | данные отсутствуют | 78:15:0843303:18(2) | данные отсутствуют |
| 727 | 1.5.727 | 1.5.728 | 260°5.8'  | 0.64  | данные отсутствуют | 78:15:0843303:18(2) | данные отсутствуют |
| 728 | 1.5.728 | 1.5.729 | 249°3.4'  | 0.87  | данные отсутствуют | 78:15:0843303:18(2) | данные отсутствуют |
| 729 | 1.5.729 | 1.5.730 | 235°44.0' | 1.1   | данные отсутствуют | 78:15:0843303:18(2) | данные отсутствуют |
| 730 | 1.5.730 | 1.5.731 | 219°30.5' | 0.74  | данные отсутствуют | 78:15:0843303:18(2) | данные отсутствуют |
| 731 | 1.5.731 | 1.5.732 | 213°5.1'  | 0.79  | данные отсутствуют | 78:15:0843303:18(2) | данные отсутствуют |
| 732 | 1.5.732 | 1.5.733 | 217°8.2'  | 1.29  | данные отсутствуют | 78:15:0843303:18(2) | данные отсутствуют |
| 733 | 1.5.733 | 1.5.734 | 196°55.7' | 1.2   | данные отсутствуют | 78:15:0843303:18(2) | данные отсутствуют |
| 734 | 1.5.734 | 1.5.735 | 193°23.5' | 0.65  | данные отсутствуют | 78:15:0843303:18(2) | данные отсутствуют |
| 735 | 1.5.735 | 1.5.736 | 183°29.7' | 1.31  | данные отсутствуют | 78:15:0843303:18(2) | данные отсутствуют |
| 736 | 1.5.736 | 1.5.737 | 164°44.7' | 1.37  | данные отсутствуют | 78:15:0843303:18(2) | данные отсутствуют |
| 737 | 1.5.737 | 1.5.738 | 156°48.1' | 1.52  | данные отсутствуют | 78:15:0843303:18(2) | данные отсутствуют |
| 738 | 1.5.738 | 1.5.739 | 134°3.7'  | 1.29  | данные отсутствуют | 78:15:0843303:18(2) | данные отсутствуют |
| 739 | 1.5.739 | 1.5.740 | 148°40.2' | 17.98 | данные отсутствуют | 78:15:0843303:18(2) | данные отсутствуют |
| 740 | 1.5.740 | 1.5.741 | 147°15.9' | 3     | данные отсутствуют | 78:15:0843303:18(2) | данные отсутствуют |
| 741 | 1.5.741 | 1.5.742 | 134°15.1' | 2.71  | данные отсутствуют | 78:15:0843303:18(2) | данные отсутствуют |
| 742 | 1.5.742 | 1.5.743 | 131°46.3' | 2.76  | данные отсутствуют | 78:15:0843303:18(2) | данные отсутствуют |
| 743 | 1.5.743 | 1.5.744 | 117°5.8'  | 3.38  | данные отсутствуют | 78:15:0843303:18(2) | данные отсутствуют |
| 744 | 1.5.744 | 1.5.745 | 111°34.7' | 3.81  | данные отсутствуют | 78:15:0843303:18(2) | данные отсутствуют |
| 745 | 1.5.745 | 1.5.746 | 96°0.0'   | 3.35  | данные отсутствуют | 78:15:0843303:18(2) | данные отсутствуют |
| 746 | 1.5.746 | 1.5.747 | 77°53.5'  | 14.64 | данные отсутствуют | 78:15:0843303:18(2) | данные отсутствуют |
| 747 | 1.5.747 | 1.5.748 | 73°39.5'  | 6.75  | данные отсутствуют | 78:15:0843303:18(2) | данные отсутствуют |



ДОКУМЕНТ ПОДПИСАН  
ЭЛЕКТРОННОЙ ПОДПИСЬЮ

Сертификат: 009F0BDC181A023B64597F1E2579BEFB50

Владелец: ФЕДЕРАЛЬНАЯ СЛУЖБА ГОСУДАРСТВЕННОЙ

РЕГИСТРАЦИИ, КАДАСТРА И КАРТОГРАФИИ

Действителен: с 02.08.2024 по 26.10.2025

полное наименование должности

инициалы, фамилия

## Земельный участок

вид объекта недвижимости

Лист № 27 раздела 3.1

Всего листов раздела 3.1: 35

Всего разделов: 8

Всего листов выписки: 451

25.09.2025г. № КУВИ-001/2025-179992740

Кадастровый номер:

78:15:0000000:1825

| 1   | 2       | 3       | 4         | 5    | 6                  | 7                   | 8                  |
|-----|---------|---------|-----------|------|--------------------|---------------------|--------------------|
| 748 | 1.5.748 | 1.5.749 | 70°1.0'   | 0.12 | данные отсутствуют | 78:15:0843303:18(2) | данные отсутствуют |
| 749 | 1.5.749 | 1.5.750 | 85°14.2'  | 0.12 | данные отсутствуют | 78:15:0843303:18(2) | данные отсутствуют |
| 750 | 1.5.750 | 1.5.751 | 110°33.4' | 0.17 | данные отсутствуют | 78:15:0843303:18(2) | данные отсутствуют |
| 751 | 1.5.751 | 1.5.752 | 140°11.6' | 0.16 | данные отсутствуют | 78:15:0843303:18(2) | данные отсутствуют |
| 752 | 1.5.752 | 1.5.753 | 160°20.8' | 0.15 | данные отсутствуют | 78:15:0843303:18(2) | данные отсутствуют |
| 753 | 1.5.753 | 1.5.754 | 180°0.0'  | 0.12 | данные отсутствуют | 78:15:0843303:18(2) | данные отсутствуют |
| 754 | 1.5.754 | 1.5.755 | 163°4.3'  | 0.24 | данные отсутствуют | 78:15:0843303:18(2) | данные отсутствуют |
| 755 | 1.5.755 | 1.5.756 | 150°31.4' | 0.26 | данные отсутствуют | 78:15:0843303:18(2) | данные отсутствуют |
| 756 | 1.5.756 | 1.5.757 | 144°9.7'  | 0.22 | данные отсутствуют | 78:15:0843303:18(2) | данные отсутствуют |
| 757 | 1.5.757 | 1.5.758 | 136°28.1' | 0.28 | данные отсутствуют | 78:15:0843303:18(2) | данные отсутствуют |
| 758 | 1.5.758 | 1.5.759 | 127°34.1' | 0.16 | данные отсутствуют | 78:15:0843303:18(2) | данные отсутствуют |
| 759 | 1.5.759 | 1.5.760 | 125°13.1' | 0.21 | данные отсутствуют | 78:15:0843303:18(2) | данные отсутствуют |
| 760 | 1.5.760 | 1.5.761 | 109°26.4' | 0.36 | данные отсутствуют | 78:15:0843303:18(2) | данные отсутствуют |
| 761 | 1.5.761 | 1.5.762 | 97°45.9'  | 0.22 | данные отсутствуют | 78:15:0843303:18(2) | данные отсутствуют |
| 762 | 1.5.762 | 1.5.763 | 62°45.1'  | 2.25 | данные отсутствуют | 78:15:0843303:18(2) | данные отсутствуют |
| 763 | 1.5.763 | 1.5.764 | 46°55.9'  | 1.89 | данные отсутствуют | 78:15:0843303:18(2) | данные отсутствуют |
| 764 | 1.5.764 | 1.5.765 | 33°46.9'  | 1.74 | данные отсутствуют | 78:15:0843303:18(2) | данные отсутствуют |
| 765 | 1.5.765 | 1.5.766 | 30°16.3'  | 2.7  | данные отсутствуют | 78:15:0843303:18(2) | данные отсутствуют |
| 766 | 1.5.766 | 1.5.767 | 15°50.6'  | 2.31 | данные отсутствуют | 78:15:0843303:18(2) | данные отсутствуют |
| 767 | 1.5.767 | 1.5.768 | 29°1.7'   | 6.45 | данные отсутствуют | 78:15:0843303:18(2) | данные отсутствуют |
| 768 | 1.5.768 | 1.5.769 | 32°37.1'  | 5.34 | данные отсутствуют | 78:15:0843303:18(2) | данные отсутствуют |
| 769 | 1.5.769 | 1.5.770 | 36°47.0'  | 7.97 | данные отсутствуют | 78:15:0843303:18(2) | данные отсутствуют |
| 770 | 1.5.770 | 1.5.771 | 79°30.5'  | 0.27 | данные отсутствуют | 78:15:0843303:18(2) | данные отсутствуют |
| 771 | 1.5.771 | 1.5.772 | 68°27.5'  | 0.41 | данные отсутствуют | 78:15:0843303:18(2) | данные отсутствуют |
| 772 | 1.5.772 | 1.5.773 | 55°42.8'  | 0.53 | данные отсутствуют | 78:15:0843303:18(2) | данные отсутствуют |
| 773 | 1.5.773 | 1.5.774 | 41°20.9'  | 0.33 | данные отсутствуют | 78:15:0843303:18(2) | данные отсутствуют |
| 774 | 1.5.774 | 1.5.775 | 37°11.1'  | 0.36 | данные отсутствуют | 78:15:0843303:18(2) | данные отсутствуют |
| 775 | 1.5.775 | 1.5.776 | 20°40.4'  | 0.57 | данные отсутствуют | 78:15:0843303:18(2) | данные отсутствуют |
| 776 | 1.5.776 | 1.5.777 | 7°25.9'   | 0.46 | данные отсутствуют | 78:15:0843303:18(2) | данные отсутствуют |



ДОКУМЕНТ ПОДПИСАН  
ЭЛЕКТРОННОЙ ПОДПИСЬЮ

Сертификат: 009F0BDC181A023B64597F1E2579BEFB50

Владелец: ФЕДЕРАЛЬНАЯ СЛУЖБА ГОСУДАРСТВЕННОЙ

РЕГИСТРАЦИИ, КАДАСТРА И КАРТОГРАФИИ

Действителен: с 02.08.2024 по 26.10.2025

полное наименование должности

инициалы, фамилия

## Земельный участок

вид объекта недвижимости

Лист № 28 раздела 3.1

Всего листов раздела 3.1: 35

Всего разделов: 8

Всего листов выписки: 451

25.09.2025г. № КУВИ-001/2025-179992740

Кадастровый номер:

78:15:0000000:1825

| 1   | 2       | 3       | 4         | 5     | 6                  | 7                   | 8                  |
|-----|---------|---------|-----------|-------|--------------------|---------------------|--------------------|
| 777 | 1.5.777 | 1.5.778 | 353°49.8' | 0.37  | данные отсутствуют | 78:15:0843303:18(2) | данные отсутствуют |
| 778 | 1.5.778 | 1.5.779 | 342°38.8' | 0.34  | данные отсутствуют | 78:15:0843303:18(2) | данные отсутствуют |
| 779 | 1.5.779 | 1.5.780 | 345°57.8' | 1.73  | данные отсутствуют | 78:15:0843303:18(2) | данные отсутствуют |
| 780 | 1.5.780 | 1.5.781 | 51°54.7'  | 5.17  | данные отсутствуют | 78:15:0843303:18(2) | данные отсутствуют |
| 781 | 1.5.781 | 1.5.782 | 332°1.7'  | 2     | данные отсутствуют | 78:15:0843303:18(2) | данные отсутствуют |
| 782 | 1.5.782 | 1.5.783 | 273°23.2' | 4.91  | данные отсутствуют | 78:15:0843303:18(2) | данные отсутствуют |
| 783 | 1.5.783 | 1.5.784 | 290°2.7'  | 0.79  | данные отсутствуют | 78:15:0843303:18(2) | данные отсутствуют |
| 784 | 1.5.784 | 1.5.785 | 307°44.0' | 1.06  | данные отсутствуют | 78:15:0843303:18(2) | данные отсутствуют |
| 785 | 1.5.785 | 1.5.786 | 326°54.5' | 1.06  | данные отсутствуют | 78:15:0843303:18(2) | данные отсутствуют |
| 786 | 1.5.786 | 1.5.787 | 346°24.5' | 0.94  | данные отсутствуют | 78:15:0843303:18(2) | данные отсутствуют |
| 787 | 1.5.787 | 1.5.788 | 330°52.3' | 20.19 | данные отсутствуют | 78:15:0843303:18(2) | данные отсутствуют |
| 788 | 1.5.788 | 1.5.789 | 328°24.7' | 17.01 | данные отсутствуют | 78:15:0843303:18(2) | данные отсутствуют |
| 789 | 1.5.789 | 1.5.790 | 321°13.8' | 1.63  | данные отсутствуют | 78:15:0843303:18(2) | данные отсутствуют |
| 790 | 1.5.790 | 1.5.791 | 317°26.8' | 1.66  | данные отсутствуют | 78:15:0843303:18(2) | данные отсутствуют |
| 791 | 1.5.791 | 1.5.792 | 315°0.0'  | 2.39  | данные отсутствуют | 78:15:0843303:18(2) | данные отсутствуют |
| 792 | 1.5.792 | 1.5.793 | 303°41.4' | 2.92  | данные отсутствуют | 78:15:0843303:18(2) | данные отсутствуют |
| 793 | 1.5.793 | 1.5.794 | 309°22.9' | 7.44  | данные отсутствуют | 78:15:0843303:18(2) | данные отсутствуют |
| 794 | 1.5.794 | 1.5.795 | 317°51.1' | 5.54  | данные отсутствуют | 78:15:0843303:18(2) | данные отсутствуют |
| 795 | 1.5.795 | 1.5.796 | 328°46.3' | 5.94  | данные отсутствуют | 78:15:0843303:18(2) | данные отсутствуют |
| 796 | 1.5.796 | 1.5.797 | 333°26.1' | 0.13  | данные отсутствуют | 78:15:0843303:18(2) | данные отсутствуют |
| 797 | 1.5.797 | 1.5.798 | 340°14.3' | 5.74  | данные отсутствуют | 78:15:0843303:18(2) | данные отсутствуют |
| 798 | 1.5.798 | 1.5.799 | 351°45.2' | 6.27  | данные отсутствуют | 78:15:0843303:18(2) | данные отсутствуют |
| 799 | 1.5.799 | 1.5.800 | 329°36.6' | 21.25 | данные отсутствуют | 78:15:0843303:18(2) | данные отсутствуют |
| 800 | 1.5.800 | 1.5.801 | 326°13.4' | 18.2  | данные отсутствуют | 78:15:0843303:18(2) | данные отсутствуют |
| 801 | 1.5.801 | 1.5.802 | 341°57.6' | 2.29  | данные отсутствуют | 78:15:0843303:18(2) | данные отсутствуют |
| 802 | 1.5.802 | 1.5.803 | 315°23.2' | 3.15  | данные отсутствуют | 78:15:0843303:18(2) | данные отсутствуют |
| 803 | 1.5.803 | 1.5.804 | 297°33.8' | 2.05  | данные отсутствуют | 78:15:0843303:18(2) | данные отсутствуют |
| 804 | 1.5.804 | 1.5.805 | 286°25.3' | 1.98  | данные отсутствуют | 78:15:0843303:18(2) | данные отсутствуют |
| 805 | 1.5.805 | 1.5.806 | 270°34.4' | 2     | данные отсутствуют | 78:15:0843303:18(2) | данные отсутствуют |



ДОКУМЕНТ ПОДПИСАН  
ЭЛЕКТРОННОЙ ПОДПИСЬЮ

Сертификат: 009F0BDC181A023B64597F1E2579BEFB50

Владелец: ФЕДЕРАЛЬНАЯ СЛУЖБА ГОСУДАРСТВЕННОЙ

РЕГИСТРАЦИИ, КАДАСТРА И КАРТОГРАФИИ

Действителен: с 02.08.2024 по 26.10.2025

полное наименование должности

инициалы, фамилия

## Земельный участок

вид объекта недвижимости

Лист № 29 раздела 3.1

Всего листов раздела 3.1: 35

Всего разделов: 8

Всего листов выписки: 451

25.09.2025г. № КУВИ-001/2025-179992740

Кадастровый номер:

78:15:0000000:1825

| 1   | 2       | 3       | 4         | 5     | 6                  | 7                   | 8                  |
|-----|---------|---------|-----------|-------|--------------------|---------------------|--------------------|
| 806 | 1.5.806 | 1.5.807 | 257°0.3'  | 2.27  | данные отсутствуют | 78:15:0843303:18(2) | данные отсутствуют |
| 807 | 1.5.807 | 1.5.808 | 239°47.8' | 1.55  | данные отсутствуют | 78:15:0843303:18(2) | данные отсутствуют |
| 808 | 1.5.808 | 1.5.809 | 235°1.9'  | 1.99  | данные отсутствуют | 78:15:0843303:18(2) | данные отсутствуют |
| 809 | 1.5.809 | 1.5.810 | 218°4.8'  | 2.93  | данные отсутствуют | 78:15:0843303:18(2) | данные отсутствуют |
| 810 | 1.5.810 | 1.5.811 | 188°58.4' | 3.65  | данные отсутствуют | 78:15:0843303:18(2) | данные отсутствуют |
| 811 | 1.5.811 | 1.5.812 | 166°17.9' | 2.49  | данные отсутствуют | 78:15:0843303:18(2) | данные отсутствуют |
| 812 | 1.5.812 | 1.5.813 | 154°33.1' | 14.45 | данные отсутствуют | 78:15:0843303:18(2) | данные отсутствуют |
| 813 | 1.5.813 | 1.5.814 | 162°29.6' | 2.93  | данные отсутствуют | 78:15:0843303:18(2) | данные отсутствуют |
| 814 | 1.5.814 | 1.5.815 | 172°48.5' | 3.2   | данные отсутствуют | 78:15:0843303:18(2) | данные отсутствуют |
| 815 | 1.5.815 | 1.5.816 | 184°17.3' | 4.01  | данные отсутствуют | 78:15:0843303:18(2) | данные отсутствуют |
| 816 | 1.5.816 | 1.5.817 | 198°56.4' | 5.02  | данные отсутствуют | 78:15:0843303:18(2) | данные отсутствуют |
| 817 | 1.5.817 | 1.5.818 | 180°0.0'  | 4.48  | данные отсутствуют | 78:15:0843303:18(2) | данные отсутствуют |
| 818 | 1.5.818 | 1.5.819 | 192°31.7' | 3.6   | данные отсутствуют | 78:15:0843303:18(2) | данные отсутствуют |
| 819 | 1.5.819 | 1.5.820 | 204°33.6' | 4.09  | данные отсутствуют | 78:15:0843303:18(2) | данные отсутствуют |
| 820 | 1.5.820 | 1.5.821 | 260°28.4' | 2.96  | данные отсутствуют | 78:15:0843303:18(2) | данные отсутствуют |
| 821 | 1.5.821 | 1.5.822 | 281°13.1' | 7.45  | данные отсутствуют | 78:15:0843303:18(2) | данные отсутствуют |
| 822 | 1.5.822 | 1.5.823 | 13°49.2'  | 1.93  | данные отсутствуют | 78:15:0843303:18(2) | данные отсутствуют |
| 823 | 1.5.823 | 1.5.824 | 316°6.5'  | 1.1   | данные отсутствуют | 78:15:0843303:18(2) | данные отсутствуют |
| 824 | 1.5.824 | 1.5.825 | 305°17.6' | 1.09  | данные отсутствуют | 78:15:0843303:18(2) | данные отсутствуют |
| 825 | 1.5.825 | 1.5.826 | 307°42.7' | 1.23  | данные отсутствуют | 78:15:0843303:18(2) | данные отсутствуют |
| 826 | 1.5.826 | 1.5.827 | 297°0.5'  | 2.31  | данные отсутствуют | 78:15:0843303:18(2) | данные отсутствуют |
| 827 | 1.5.827 | 1.5.828 | 287°11.0' | 2.61  | данные отсутствуют | 78:15:0843303:18(2) | данные отсутствуют |
| 828 | 1.5.828 | 1.5.829 | 277°10.6' | 1.36  | данные отсутствуют | 78:15:0843303:18(2) | данные отсутствуют |
| 829 | 1.5.829 | 1.5.830 | 277°5.0'  | 6.89  | данные отсутствуют | 78:15:0843303:18(2) | данные отсутствуют |
| 830 | 1.5.830 | 1.5.831 | 286°17.5' | 2.96  | данные отсутствуют | 78:15:0843303:18(2) | данные отсутствуют |
| 831 | 1.5.831 | 1.5.832 | 300°52.2' | 2.09  | данные отсутствуют | 78:15:0843303:18(2) | данные отсутствуют |
| 832 | 1.5.832 | 1.5.833 | 312°32.8' | 1.98  | данные отсутствуют | 78:15:0843303:18(2) | данные отсутствуют |
| 833 | 1.5.833 | 1.5.834 | 326°44.4' | 2.95  | данные отсутствуют | 78:15:0843303:18(2) | данные отсутствуют |
| 834 | 1.5.834 | 1.5.835 | 344°13.9' | 3.13  | данные отсутствуют | 78:15:0843303:18(2) | данные отсутствуют |



ДОКУМЕНТ ПОДПИСАН  
ЭЛЕКТРОННОЙ ПОДПИСЬЮ

Сертификат: 009F0BDC181A023B64597F1E2579BEFB50

Владелец: ФЕДЕРАЛЬНАЯ СЛУЖБА ГОСУДАРСТВЕННОЙ

РЕГИСТРАЦИИ, КАДАСТРА И КАРТОГРАФИИ

Действителен: с 02.08.2024 по 26.10.2025

полное наименование должности

инициалы, фамилия

## Земельный участок

вид объекта недвижимости

Лист № 30 раздела 3.1

Всего листов раздела 3.1: 35

Всего разделов: 8

Всего листов выписки: 451

25.09.2025г. № КУВИ-001/2025-179992740

Кадастровый номер:

78:15:0000000:1825

| 1   | 2       | 3       | 4         | 5     | 6                  | 7                   | 8                  |
|-----|---------|---------|-----------|-------|--------------------|---------------------|--------------------|
| 835 | 1.5.835 | 1.5.836 | 0°26.9'   | 2.55  | данные отсутствуют | 78:15:0843303:18(2) | данные отсутствуют |
| 836 | 1.5.836 | 1.5.837 | 340°30.8' | 13.43 | данные отсутствуют | 78:15:0843303:18(2) | данные отсутствуют |
| 837 | 1.5.837 | 1.5.838 | 3°0.8'    | 0.95  | данные отсутствуют | 78:15:0843303:18(2) | данные отсутствуют |
| 838 | 1.5.838 | 1.5.839 | 349°11.5' | 1.12  | данные отсутствуют | 78:15:0843303:18(2) | данные отсутствуют |
| 839 | 1.5.839 | 1.5.840 | 336°39.4' | 1.03  | данные отсутствуют | 78:15:0843303:18(2) | данные отсутствуют |
| 840 | 1.5.840 | 1.5.841 | 325°52.3' | 1.09  | данные отсутствуют | 78:15:0843303:18(2) | данные отсутствуют |
| 841 | 1.5.841 | 1.5.842 | 312°39.4' | 1.21  | данные отсутствуют | 78:15:0843303:18(2) | данные отсутствуют |
| 842 | 1.5.842 | 1.5.843 | 297°5.0'  | 0.99  | данные отсутствуют | 78:15:0843303:18(2) | данные отсутствуют |
| 843 | 1.5.843 | 1.5.844 | 287°53.8' | 1.01  | данные отсутствуют | 78:15:0843303:18(2) | данные отсутствуют |
| 844 | 1.5.844 | 1.5.845 | 274°53.9' | 0.7   | данные отсутствуют | 78:15:0843303:18(2) | данные отсутствуют |
| 845 | 1.5.845 | 1.5.846 | 273°2.7'  | 0.94  | данные отсутствуют | 78:15:0843303:18(2) | данные отсутствуют |
| 846 | 1.5.846 | 1.5.847 | 256°13.1' | 1.09  | данные отсутствуют | 78:15:0843303:18(2) | данные отсутствуют |
| 847 | 1.5.847 | 1.5.848 | 243°41.9' | 0.97  | данные отсутствуют | 78:15:0843303:18(2) | данные отсутствуют |
| 848 | 1.5.848 | 1.5.849 | 234°12.7' | 0.53  | данные отсутствуют | 78:15:0843303:18(2) | данные отсутствуют |
| 849 | 1.5.849 | 1.5.850 | 218°49.7' | 21.31 | данные отсутствуют | 78:15:0843303:18(2) | данные отсутствуют |
| 850 | 1.5.850 | 1.5.851 | 210°12.7' | 10.19 | данные отсутствуют | 78:15:0843303:18(2) | данные отсутствуют |
| 851 | 1.5.851 | 1.5.852 | 219°37.2' | 1.58  | данные отсутствуют | 78:15:0843303:18(2) | данные отсутствуют |
| 852 | 1.5.852 | 1.5.853 | 228°25.2' | 1.78  | данные отсутствуют | 78:15:0843303:18(2) | данные отсутствуют |
| 853 | 1.5.853 | 1.5.854 | 236°15.0' | 2.65  | данные отсутствуют | 78:15:0843303:18(2) | данные отсутствуют |
| 854 | 1.5.854 | 1.5.855 | 247°47.1' | 2.83  | данные отсутствуют | 78:15:0843303:18(2) | данные отсутствуют |
| 855 | 1.5.855 | 1.5.856 | 258°31.0' | 4.52  | данные отсутствуют | 78:15:0843303:18(2) | данные отсутствуют |
| 856 | 1.5.856 | 1.5.857 | 259°33.5' | 4.52  | данные отсутствуют | 78:15:0843303:18(2) | данные отсутствуют |
| 857 | 1.5.857 | 1.5.858 | 260°33.5' | 4.51  | данные отсутствуют | 78:15:0843303:18(2) | данные отсутствуют |
| 858 | 1.5.858 | 1.5.859 | 261°29.6' | 4.53  | данные отсутствуют | 78:15:0843303:18(2) | данные отсутствуют |
| 859 | 1.5.859 | 1.5.860 | 262°37.4' | 4.52  | данные отсутствуют | 78:15:0843303:18(2) | данные отсутствуют |
| 860 | 1.5.860 | 1.5.861 | 263°20.6' | 3.19  | данные отсутствуют | 78:15:0843303:18(2) | данные отсутствуют |
| 861 | 1.5.861 | 1.5.862 | 264°17.3' | 4.52  | данные отсутствуют | 78:15:0843303:18(2) | данные отсутствуют |
| 862 | 1.5.862 | 1.5.863 | 265°10.4' | 4.52  | данные отсутствуют | 78:15:0843303:18(2) | данные отсутствуют |
| 863 | 1.5.863 | 1.5.864 | 266°19.3' | 4.52  | данные отсутствуют | 78:15:0843303:18(2) | данные отсутствуют |



ДОКУМЕНТ ПОДПИСАН  
ЭЛЕКТРОННОЙ ПОДПИСЬЮ

Сертификат: 009F0BDC181A023B64597F1E2579BEFB50

Владелец: ФЕДЕРАЛЬНАЯ СЛУЖБА ГОСУДАРСТВЕННОЙ

РЕГИСТРАЦИИ, КАДАСТРА И КАРТОГРАФИИ

Действителен: с 02.08.2024 по 26.10.2025

полное наименование должности

инициалы, фамилия

## Земельный участок

вид объекта недвижимости

Лист № 31 раздела 3.1

Всего листов раздела 3.1: 35

Всего разделов: 8

Всего листов выписки: 451

25.09.2025г. № КУВИ-001/2025-179992740

Кадастровый номер:

78:15:0000000:1825

| 1   | 2       | 3       | 4         | 5    | 6                  | 7                     | 8                  |
|-----|---------|---------|-----------|------|--------------------|-----------------------|--------------------|
| 864 | 1.5.864 | 1.5.865 | 267°12.8' | 4.53 | данные отсутствуют | 78:15:0843303:18(2)   | данные отсутствуют |
| 865 | 1.5.865 | 1.5.866 | 268°13.6' | 4.52 | данные отсутствуют | 78:15:0843303:18(2)   | данные отсутствуют |
| 866 | 1.5.866 | 1.5.867 | 269°8.4'  | 3.33 | данные отсутствуют | 78:15:0843303:18(2)   | данные отсутствуют |
| 867 | 1.5.867 | 1.5.868 | 273°13.5' | 0.71 | данные отсутствуют | 78:15:0843303:18(2)   | данные отсутствуют |
| 868 | 1.5.868 | 1.5.869 | 281°26.5' | 0.86 | данные отсутствуют | 78:15:0843303:18(2)   | данные отсутствуют |
| 869 | 1.5.869 | 1.5.870 | 288°38.5' | 0.88 | данные отсутствуют | 78:15:0843303:18(2)   | данные отсутствуют |
| 870 | 1.5.870 | 1.5.871 | 309°54.5' | 0.72 | данные отсутствуют | 78:15:0843303:18(2)   | данные отсутствуют |
| 871 | 1.5.871 | 1.5.872 | 297°29.9' | 0.82 | данные отсутствуют | 78:15:0843303:18(2)   | данные отсутствуют |
| 872 | 1.5.872 | 1.5.873 | 289°55.0' | 0.73 | данные отсутствуют | 78:15:0843303:18(2)   | данные отсутствуют |
| 873 | 1.5.873 | 1.5.874 | 280°11.5' | 0.9  | данные отсутствуют | 78:15:0843303:18(2)   | данные отсутствуют |
| 874 | 1.5.874 | 1.5.875 | 270°44.1' | 0.78 | данные отсутствуют | 78:15:0843303:18(2)   | данные отсутствуют |
| 875 | 1.5.875 | 1.5.876 | 260°50.3' | 0.63 | данные отсутствуют | 78:15:0843303:18(2)   | данные отсутствуют |
| 876 | 1.5.876 | 1.5.877 | 256°54.5' | 0.88 | данные отсутствуют | 78:15:0843303:18(2)   | данные отсутствуют |
| 877 | 1.5.877 | 1.5.878 | 242°45.5' | 1.14 | данные отсутствуют | 78:15:0843303:18(2)   | данные отсутствуют |
| 878 | 1.5.878 | 1.5.879 | 229°53.9' | 0.75 | данные отсутствуют | 78:15:0843303:18(2)   | данные отсутствуют |
| 879 | 1.5.879 | 1.5.880 | 227°30.5' | 7.59 | данные отсутствуют | 78:15:0843303:18(2)   | данные отсутствуют |
| 880 | 1.5.880 | 1.5.881 | 238°34.2' | 0.63 | данные отсутствуют | 78:15:0843303:18(2)   | данные отсутствуют |
| 881 | 1.5.881 | 1.5.882 | 202°46.9' | 0.54 | данные отсутствуют | 78:15:0843303:18(2)   | данные отсутствуют |
| 882 | 1.5.882 | 1.5.607 | 194°2.2'  | 0.54 | данные отсутствуют | 78:15:0843303:18(2)   | данные отсутствуют |
| 883 | 1.6.883 | 1.6.884 | 249°15.2' | 0.71 | данные отсутствуют | 78:15:0843203:4015(1) | данные отсутствуют |
| 884 | 1.6.884 | 1.6.885 | 245°46.3' | 0.88 | данные отсутствуют | 78:15:0843203:4015(1) | данные отсутствуют |
| 885 | 1.6.885 | 1.6.886 | 235°47.0' | 1.51 | данные отсутствуют | 78:15:0843203:4015(1) | данные отсутствуют |
| 886 | 1.6.886 | 1.6.887 | 225°0.0'  | 1.7  | данные отсутствуют | 78:15:0843203:4015(1) | данные отсутствуют |
| 887 | 1.6.887 | 1.6.888 | 218°28.3' | 1.43 | данные отсутствуют | 78:15:0843203:4015(1) | данные отсутствуют |
| 888 | 1.6.888 | 1.6.889 | 216°58.4' | 1.11 | данные отсутствуют | 78:15:0843203:4015(1) | данные отсутствуют |
| 889 | 1.6.889 | 1.6.890 | 207°52.0' | 0.98 | данные отсутствуют | 78:15:0843203:4015(1) | данные отсутствуют |
| 890 | 1.6.890 | 1.6.891 | 201°8.4'  | 0.8  | данные отсутствуют | 78:15:0843203:4015(1) | данные отсутствуют |
| 891 | 1.6.891 | 1.6.892 | 192°53.9' | 1.34 | данные отсутствуют | 78:15:0843203:4015(1) | данные отсутствуют |
| 892 | 1.6.892 | 1.6.893 | 183°12.9' | 0.89 | данные отсутствуют | 78:15:0843203:4015(1) | данные отсутствуют |



ДОКУМЕНТ ПОДПИСАН  
ЭЛЕКТРОННОЙ ПОДПИСЬЮ

Сертификат: 009F0BDC181A023B64597F1E2579BEFB50

Владелец: ФЕДЕРАЛЬНАЯ СЛУЖБА ГОСУДАРСТВЕННОЙ

РЕГИСТРАЦИИ, КАДАСТРА И КАРТОГРАФИИ

Действителен: с 02.08.2024 по 26.10.2025

полное наименование должности

инициалы, фамилия

## Земельный участок

вид объекта недвижимости

Лист № 32 раздела 3.1

Всего листов раздела 3.1: 35

Всего разделов: 8

Всего листов выписки: 451

25.09.2025г. № КУВИ-001/2025-179992740

Кадастровый номер:

78:15:0000000:1825

| 1   | 2       | 3       | 4         | 5    | 6                  | 7                     | 8                  |
|-----|---------|---------|-----------|------|--------------------|-----------------------|--------------------|
| 893 | 1.6.893 | 1.6.894 | 176°49.2' | 1.26 | данные отсутствуют | 78:15:0843203:4015(1) | данные отсутствуют |
| 894 | 1.6.894 | 1.6.895 | 165°20.6' | 1.34 | данные отсутствуют | 78:15:0843203:4015(1) | данные отсутствуют |
| 895 | 1.6.895 | 1.6.896 | 152°19.1' | 1.38 | данные отсутствуют | 78:15:0843203:4015(1) | данные отсутствуют |
| 896 | 1.6.896 | 1.6.897 | 140°57.8' | 1.43 | данные отсутствуют | 78:15:0843203:4015(1) | данные отсутствуют |
| 897 | 1.6.897 | 1.6.898 | 132°18.6' | 1.05 | данные отсутствуют | 78:15:0843203:4015(1) | данные отсутствуют |
| 898 | 1.6.898 | 1.6.899 | 123°47.0' | 1.71 | данные отсутствуют | 78:15:0843203:4015(1) | данные отсутствуют |
| 899 | 1.6.899 | 1.6.900 | 113°51.6' | 1.14 | данные отсутствуют | 78:15:0843203:4015(1) | данные отсутствуют |
| 900 | 1.6.900 | 1.6.901 | 101°36.0' | 1.94 | данные отсутствуют | 78:15:0843203:4015(1) | данные отсутствуют |
| 901 | 1.6.901 | 1.6.902 | 90°40.2'  | 1.71 | данные отсутствуют | 78:15:0843203:4015(1) | данные отсутствуют |
| 902 | 1.6.902 | 1.6.903 | 77°28.3'  | 1.66 | данные отсутствуют | 78:15:0843203:4015(1) | данные отсутствуют |
| 903 | 1.6.903 | 1.6.904 | 62°18.7'  | 1.14 | данные отсутствуют | 78:15:0843203:4015(1) | данные отсутствуют |
| 904 | 1.6.904 | 1.6.905 | 49°4.1'   | 1.69 | данные отсутствуют | 78:15:0843203:4015(1) | данные отсутствуют |
| 905 | 1.6.905 | 1.6.906 | 32°49.7'  | 1.48 | данные отсутствуют | 78:15:0843203:4015(1) | данные отсутствуют |
| 906 | 1.6.906 | 1.6.907 | 22°35.6'  | 1.61 | данные отсутствуют | 78:15:0843203:4015(1) | данные отсутствуют |
| 907 | 1.6.907 | 1.6.908 | 8°28.3'   | 2.85 | данные отсутствуют | 78:15:0843203:4015(1) | данные отсутствуют |
| 908 | 1.6.908 | 1.6.909 | 0°0.0'    | 1.49 | данные отсутствуют | 78:15:0843203:4015(1) | данные отсутствуют |
| 909 | 1.6.909 | 1.6.910 | 357°40.1' | 2.21 | данные отсутствуют | 78:15:0843203:4015(1) | данные отсутствуют |
| 910 | 1.6.910 | 1.6.911 | 355°25.6' | 1.76 | данные отсутствуют | 78:15:0843203:4015(1) | данные отсутствуют |
| 911 | 1.6.911 | 1.6.912 | 333°26.1' | 0.54 | данные отсутствуют | 78:15:0843203:4015(1) | данные отсутствуют |
| 912 | 1.6.912 | 1.6.913 | 317°18.7' | 1.58 | данные отсутствуют | 78:15:0843203:4015(1) | данные отсутствуют |
| 913 | 1.6.913 | 1.6.914 | 290°33.4' | 2.65 | данные отсутствуют | 78:15:0843203:4015(1) | данные отсутствуют |
| 914 | 1.6.914 | 1.6.915 | 285°11.7' | 0.84 | данные отсутствуют | 78:15:0843203:4015(1) | данные отсутствуют |
| 915 | 1.6.915 | 1.6.916 | 280°57.2' | 0.95 | данные отсутствуют | 78:15:0843203:4015(1) | данные отсутствуют |
| 916 | 1.6.916 | 1.6.917 | 271°31.3' | 1.13 | данные отсутствуют | 78:15:0843203:4015(1) | данные отсутствуют |
| 917 | 1.6.917 | 1.6.883 | 265°16.8' | 1.09 | данные отсутствуют | 78:15:0843203:4015(1) | данные отсутствуют |
| 918 | 1.7.918 | 1.7.919 | 231°22.7' | 2.36 | данные отсутствуют | 78:15:0843203:4013(1) | данные отсутствуют |
| 919 | 1.7.919 | 1.7.920 | 224°17.0' | 3.95 | данные отсутствуют | 78:15:0843203:4013(1) | данные отсутствуют |
| 920 | 1.7.920 | 1.7.921 | 215°39.5' | 3.31 | данные отсутствуют | 78:15:0843203:4013(1) | данные отсутствуют |
| 921 | 1.7.921 | 1.7.922 | 207°17.5' | 2.12 | данные отсутствуют | 78:15:0843203:4013(1) | данные отсутствуют |



ДОКУМЕНТ ПОДПИСАН  
ЭЛЕКТРОННОЙ ПОДПИСЬЮ

Сертификат: 009F0BDC181A023B64597F1E2579BEFB50

Владелец: ФЕДЕРАЛЬНАЯ СЛУЖБА ГОСУДАРСТВЕННОЙ

РЕГИСТРАЦИИ, КАДАСТРА И КАРТОГРАФИИ

Действителен: с 02.08.2024 по 26.10.2025

полное наименование должности

инициалы, фамилия

## Земельный участок

## вид объекта недвижимости

Лист № 33 раздела 3.1

Всего листов раздела 3.1: 35

Всего разделов: 8

Всего листов выписки: 451

25.09.2025г. № КУВИ-001/2025-179992740

Кадастровый номер:

78:15:0000000:1825

| 1   | 2       | 3       | 4         | 5    | 6                  | 7                     | 8                  |
|-----|---------|---------|-----------|------|--------------------|-----------------------|--------------------|
| 922 | 1.7.922 | 1.7.923 | 200°37.9' | 3.55 | данные отсутствуют | 78:15:0843203:4013(1) | данные отсутствуют |
| 923 | 1.7.923 | 1.7.924 | 187°21.9' | 1.48 | данные отсутствуют | 78:15:0843203:4013(1) | данные отсутствуют |
| 924 | 1.7.924 | 1.7.925 | 180°49.3' | 3.49 | данные отсутствуют | 78:15:0843203:4013(1) | данные отсутствуют |
| 925 | 1.7.925 | 1.7.926 | 159°2.2'  | 4.95 | данные отсутствуют | 78:15:0843203:4013(1) | данные отсутствуют |
| 926 | 1.7.926 | 1.7.927 | 164°21.5' | 1.04 | данные отсутствуют | 78:15:0843203:4013(1) | данные отсутствуют |
| 927 | 1.7.927 | 1.7.928 | 185°17.1' | 2.28 | данные отсутствуют | 78:15:0843203:4013(1) | данные отсутствуют |
| 928 | 1.7.928 | 1.7.929 | 143°43.2' | 1.17 | данные отсутствуют | 78:15:0843203:4013(1) | данные отсутствуют |
| 929 | 1.7.929 | 1.7.930 | 143°2.0'  | 16.6 | данные отсутствуют | 78:15:0843203:4013(1) | данные отсутствуют |
| 930 | 1.7.930 | 1.7.931 | 138°38.0' | 1.79 | данные отсутствуют | 78:15:0843203:4013(1) | данные отсутствуют |
| 931 | 1.7.931 | 1.7.932 | 92°39.8'  | 2.15 | данные отсутствуют | 78:15:0843203:4013(1) | данные отсутствуют |
| 932 | 1.7.932 | 1.7.933 | 88°45.4'  | 4.61 | данные отсутствуют | 78:15:0843203:4013(1) | данные отсутствуют |
| 933 | 1.7.933 | 1.7.934 | 71°18.1'  | 6.86 | данные отсутствуют | 78:15:0843203:4013(1) | данные отсутствуют |
| 934 | 1.7.934 | 1.7.935 | 62°2.8'   | 4.25 | данные отсутствуют | 78:15:0843203:4013(1) | данные отсутствуют |
| 935 | 1.7.935 | 1.7.936 | 49°41.5'  | 4.24 | данные отсутствуют | 78:15:0843203:4013(1) | данные отсутствуют |
| 936 | 1.7.936 | 1.7.937 | 41°5.3'   | 4.98 | данные отсутствуют | 78:15:0843203:4013(1) | данные отсутствуют |
| 937 | 1.7.937 | 1.7.938 | 25°51.1'  | 3.94 | данные отсутствуют | 78:15:0843203:4013(1) | данные отсутствуют |
| 938 | 1.7.938 | 1.7.939 | 19°10.5'  | 6.36 | данные отсутствуют | 78:15:0843203:4013(1) | данные отсутствуют |
| 939 | 1.7.939 | 1.7.940 | 8°13.6'   | 3.35 | данные отсутствуют | 78:15:0843203:4013(1) | данные отсутствуют |
| 940 | 1.7.940 | 1.7.941 | 354°56.5' | 9.87 | данные отсутствуют | 78:15:0843203:4013(1) | данные отсутствуют |
| 941 | 1.7.941 | 1.7.942 | 351°21.1' | 3.59 | данные отсутствуют | 78:15:0843203:4013(1) | данные отсутствуют |
| 942 | 1.7.942 | 1.7.943 | 328°5.8'  | 3.56 | данные отсутствуют | 78:15:0843203:4013(1) | данные отсутствуют |
| 943 | 1.7.943 | 1.7.944 | 315°59.3' | 2.46 | данные отсутствуют | 78:15:0843203:4013(1) | данные отсутствуют |
| 944 | 1.7.944 | 1.7.945 | 300°5.6'  | 3.05 | данные отсутствуют | 78:15:0843203:4013(1) | данные отсутствуют |
| 945 | 1.7.945 | 1.7.946 | 286°56.9' | 3.29 | данные отсутствуют | 78:15:0843203:4013(1) | данные отсутствуют |
| 946 | 1.7.946 | 1.7.947 | 274°36.2' | 2.99 | данные отсутствуют | 78:15:0843203:4013(1) | данные отсутствуют |
| 947 | 1.7.947 | 1.7.948 | 265°5.3'  | 2.57 | данные отсутствуют | 78:15:0843203:4013(1) | данные отсутствуют |
| 948 | 1.7.948 | 1.7.949 | 256°54.2' | 7.1  | данные отсутствуют | 78:15:0843203:4013(1) | данные отсутствуют |
| 949 | 1.7.949 | 1.7.950 | 265°11.3' | 2.03 | данные отсутствуют | 78:15:0843203:4013(1) | данные отсутствуют |
| 950 | 1.7.950 | 1.7.951 | 263°46.0' | 3.59 | данные отсутствуют | 78:15:0843203:4013(1) | данные отсутствуют |



ДОКУМЕНТ ПОДПИСАН  
ЭЛЕКТРОННОЙ ПОДПИСЬЮ

Сертификат: 009F0BDC181A023B64597F1E2579BEFB50

Владелец: ФЕДЕРАЛЬНАЯ СЛУЖБА ГОСУДАРСТВЕННОЙ

РЕГИСТРАЦИИ, КАДАСТРА И КАРТОГРАФИИ

Действителен: с 02.08.2024 по 26.10.2025

полное наименование должности

инициалы, фамилия

## Земельный участок

вид объекта недвижимости

Лист № 34 раздела 3.1

Всего листов раздела 3.1: 35

Всего разделов: 8

Всего листов выписки: 451

25.09.2025г. № КУВИ-001/2025-179992740

Кадастровый номер:

78:15:0000000:1825

| 1   | 2       | 3       | 4         | 5     | 6                  | 7                     | 8                  |
|-----|---------|---------|-----------|-------|--------------------|-----------------------|--------------------|
| 951 | 1.7.951 | 1.7.952 | 255°9.3'  | 1.72  | данные отсутствуют | 78:15:0843203:4013(1) | данные отсутствуют |
| 952 | 1.7.952 | 1.7.918 | 242°18.1' | 2.26  | данные отсутствуют | 78:15:0843203:4013(1) | данные отсутствуют |
| 953 | 1.8.953 | 1.8.954 | 152°56.2' | 4.11  | данные отсутствуют | 78:15:0843303:17(1)   | адрес отсутствует  |
| 954 | 1.8.954 | 1.8.955 | 243°49.5' | 1.31  | данные отсутствуют | 78:15:0843303:17(1)   | адрес отсутствует  |
| 955 | 1.8.955 | 1.8.956 | 152°29.0' | 2.42  | данные отсутствуют | 78:15:0843303:17(1)   | адрес отсутствует  |
| 956 | 1.8.956 | 1.8.957 | 63°26.1'  | 1.3   | данные отсутствуют | 78:15:0843303:17(1)   | адрес отсутствует  |
| 957 | 1.8.957 | 1.8.958 | 152°54.1' | 7.68  | данные отсутствуют | 78:15:0843303:17(1)   | адрес отсутствует  |
| 958 | 1.8.958 | 1.8.959 | 243°35.5' | 1.64  | данные отсутствуют | 78:15:0843303:17(1)   | адрес отсутствует  |
| 959 | 1.8.959 | 1.8.960 | 151°24.7' | 2.15  | данные отсутствуют | 78:15:0843303:17(1)   | адрес отсутствует  |
| 960 | 1.8.960 | 1.8.961 | 63°35.9'  | 1.57  | данные отсутствуют | 78:15:0843303:17(1)   | адрес отсутствует  |
| 961 | 1.8.961 | 1.8.962 | 152°52.3' | 5.46  | данные отсутствуют | 78:15:0843303:17(1)   | адрес отсутствует  |
| 962 | 1.8.962 | 1.8.963 | 63°36.1'  | 3.08  | данные отсутствуют | 78:15:0843303:17(1)   | адрес отсутствует  |
| 963 | 1.8.963 | 1.8.964 | 152°30.4' | 1.1   | данные отсутствуют | 78:15:0843303:17(1)   | адрес отсутствует  |
| 964 | 1.8.964 | 1.8.965 | 63°37.0'  | 1.42  | данные отсутствуют | 78:15:0843303:17(1)   | адрес отсутствует  |
| 965 | 1.8.965 | 1.8.966 | 152°27.8' | 1.32  | данные отсутствуют | 78:15:0843303:17(1)   | адрес отсутствует  |
| 966 | 1.8.966 | 1.8.967 | 63°18.1'  | 1.91  | данные отсутствуют | 78:15:0843303:17(1)   | адрес отсутствует  |
| 967 | 1.8.967 | 1.8.968 | 153°24.6' | 10.08 | данные отсутствуют | 78:15:0843303:17(1)   | адрес отсутствует  |
| 968 | 1.8.968 | 1.8.969 | 242°55.7' | 2.02  | данные отсутствуют | 78:15:0843303:17(1)   | адрес отсутствует  |
| 969 | 1.8.969 | 1.8.970 | 153°10.7' | 1.99  | данные отсутствуют | 78:15:0843303:17(1)   | адрес отсутствует  |
| 970 | 1.8.970 | 1.8.971 | 63°2.9'   | 1.99  | данные отсутствуют | 78:15:0843303:17(1)   | адрес отсутствует  |
| 971 | 1.8.971 | 1.8.972 | 154°15.5' | 0.62  | данные отсутствуют | 78:15:0843303:17(1)   | адрес отсутствует  |
| 972 | 1.8.972 | 1.8.973 | 63°0.4'   | 22.74 | данные отсутствуют | 78:15:0843303:17(1)   | адрес отсутствует  |
| 973 | 1.8.973 | 1.8.974 | 332°12.6' | 0.84  | данные отсутствуют | 78:15:0843303:17(1)   | адрес отсутствует  |
| 974 | 1.8.974 | 1.8.975 | 332°26.8' | 0.26  | данные отсутствуют | 78:15:0843303:17(1)   | адрес отсутствует  |
| 975 | 1.8.975 | 1.8.976 | 64°21.7'  | 13.54 | данные отсутствуют | 78:15:0843303:16(1)   | данные отсутствуют |
| 976 | 1.8.976 | 1.8.977 | 333°41.2' | 2.03  | данные отсутствуют | 78:15:0843303:16(1)   | данные отсутствуют |
| 977 | 1.8.977 | 1.8.978 | 62°4.0'   | 4.12  | данные отсутствуют | 78:15:0843303:16(1)   | данные отсутствуют |
| 978 | 1.8.978 | 1.8.979 | 332°35.2' | 3.02  | данные отсутствуют | 78:15:0843303:16(1)   | данные отсутствуют |
| 979 | 1.8.979 | 1.8.980 | 253°6.4'  | 1.41  | данные отсутствуют | 78:15:0843303:16(1)   | данные отсутствуют |



ДОКУМЕНТ ПОДПИСАН  
ЭЛЕКТРОННОЙ ПОДПИСЬЮ

Сертификат: 009F0BDC181A023B64597F1E2579BEFB50

Владелец: ФЕДЕРАЛЬНАЯ СЛУЖБА ГОСУДАРСТВЕННОЙ

РЕГИСТРАЦИИ, КАДАСТРА И КАРТОГРАФИИ

Действителен: с 02.08.2024 по 26.10.2025

полное наименование должности

инициалы, фамилия

## Земельный участок

вид объекта недвижимости

Лист № 35 раздела 3.1

Всего листов раздела 3.1: 35

Всего разделов: 8

Всего листов выписки: 451

25.09.2025г. № КУВИ-001/2025-179992740

Кадастровый номер:

78:15:0000000:1825

| 1    | 2         | 3         | 4         | 5     | 6                  | 7                     | 8                  |
|------|-----------|-----------|-----------|-------|--------------------|-----------------------|--------------------|
| 980  | 1.8.980   | 1.8.981   | 332°38.8' | 30.56 | данные отсутствуют | 78:15:0843303:16(1)   | данные отсутствуют |
| 981  | 1.8.981   | 1.8.982   | 242°52.4' | 2.74  | данные отсутствуют | 78:15:0843303:16(1)   | данные отсутствуют |
| 982  | 1.8.982   | 1.8.983   | 332°43.5' | 5.41  | данные отсутствуют | 78:15:0843303:16(1)   | данные отсутствуют |
| 983  | 1.8.983   | 1.8.984   | 62°7.4'   | 1.37  | данные отсутствуют | 78:15:0843303:16(1)   | данные отсутствуют |
| 984  | 1.8.984   | 1.8.985   | 332°22.0' | 1.92  | данные отсутствуют | 78:15:0843303:16(1)   | данные отсутствуют |
| 985  | 1.8.985   | 1.8.986   | 240°52.0' | 1.4   | данные отсутствуют | 78:15:0843303:16(1)   | данные отсутствуют |
| 986  | 1.8.986   | 1.8.987   | 333°50.3' | 0.64  | данные отсутствуют | 78:15:0843303:16(1)   | данные отсутствуют |
| 987  | 1.8.987   | 1.8.988   | 242°57.8' | 8.71  | данные отсутствуют | 78:15:0843303:16(1)   | данные отсутствуют |
| 988  | 1.8.988   | 1.8.989   | 153°2.9'  | 1.99  | данные отсутствуют | 78:15:0843303:16(1)   | данные отсутствуют |
| 989  | 1.8.989   | 1.8.990   | 243°4.4'  | 4.97  | данные отсутствуют | 78:15:0843303:16(1)   | данные отсутствуют |
| 990  | 1.8.990   | 1.8.991   | 240°56.7' | 1.54  | данные отсутствуют | 78:15:0843303:16(1)   | данные отсутствуют |
| 991  | 1.8.991   | 1.8.992   | 244°2.5'  | 2.54  | данные отсутствуют | 78:15:0843303:17(1)   | адрес отсутствует  |
| 992  | 1.8.992   | 1.8.993   | 242°31.7' | 15.26 | данные отсутствуют | 78:15:0843303:17(1)   | адрес отсутствует  |
| 993  | 1.8.993   | 1.8.994   | 153°37.1' | 5.6   | данные отсутствуют | 78:15:0843303:17(1)   | адрес отсутствует  |
| 994  | 1.8.994   | 1.8.953   | 243°37.7' | 9.25  | данные отсутствуют | 78:15:0843303:17(1)   | адрес отсутствует  |
| 995  | 1.9.995   | 1.9.996   | 153°16.6' | 6.47  | данные отсутствуют | 78:15:0843303:1(1)    | данные отсутствуют |
| 996  | 1.9.996   | 1.9.997   | 63°36.4'  | 5.96  | данные отсутствуют | 78:15:0843303:1(1)    | данные отсутствуют |
| 997  | 1.9.997   | 1.9.998   | 333°37.9' | 6.51  | данные отсутствуют | 78:15:0843303:1(1)    | данные отсутствуют |
| 998  | 1.9.998   | 1.9.995   | 243°15.8' | 6     | данные отсутствуют | 78:15:0843303:1(1)    | данные отсутствуют |
| 999  | 1.10.999  | 1.10.1000 | 177°21.1' | 2.81  | данные отсутствуют | 78:15:0843203:4227(1) | адрес отсутствует  |
| 1000 | 1.10.1000 | 1.10.1001 | 87°30.6'  | 5.06  | данные отсутствуют | 78:15:0843203:4227(1) | адрес отсутствует  |
| 1001 | 1.10.1001 | 1.10.1002 | 356°16.9' | 2.78  | данные отсутствуют | 78:15:0843203:4227(1) | адрес отсутствует  |
| 1002 | 1.10.1002 | 1.10.999  | 267°56.5' | 5.01  | данные отсутствуют | 78:15:0843203:4227(1) | адрес отсутствует  |



ДОКУМЕНТ ПОДПИСАН  
ЭЛЕКТРОННОЙ ПОДПИСЬЮ

Сертификат: 009F0BDC181A023B64597F1E2579BEFB50

Владелец: ФЕДЕРАЛЬНАЯ СЛУЖБА ГОСУДАРСТВЕННОЙ

РЕГИСТРАЦИИ, КАДАСТРА И КАРТОГРАФИИ

Действителен: с 02.08.2024 по 26.10.2025

полное наименование должности

инициалы, фамилия

## Выписка из Единого государственного реестра недвижимости об объекте недвижимости

## Описание местоположения земельного участка

|  |                              |                    |                           |
|--|------------------------------|--------------------|---------------------------|
| Земельный участок                      |                              |                    |                           |
| вид объекта недвижимости               |                              |                    |                           |
| Лист № 1 раздела 3.2                   | Всего листов раздела 3.2: 36 | Всего разделов: 8  | Всего листов выписки: 451 |
| 25.09.2025г. № КУВИ-001/2025-179992740 |                              |                    |                           |
| Кадастровый номер:                     |                              | 78:15:0000000:1825 |                           |

| Сведения о характерных точках границы земельного участка |               |           |                                   |   |
|--|---------------|-----------|-----------------------------------|---|
| Система координат мск 64                                 |               |           |                                   |   |
| Номер точки  | Координаты, м |           | Описание закрепления на местности | Средняя квадратичная погрешность определения координат характерных точек границ земельного участка, м |
|  | X             | Y         |                                   |   |
| 1  | 2             | 3         | 4                                 | 5   |
| 1  | 84311.81      | 108454.39 | -                                 | 0.1   |
| 2  | 84287.45      | 108403.95 | -                                 | 0.1   |
| 3  | 84284.82      | 108398.01 | -                                 | 0.1   |
| 4  | 84264.67      | 108351.29 | -                                 | 0.1   |
| 5  | 84262.01      | 108354.11 | -                                 | 0.1   |
| 6  | 84261.4       | 108355.48 | -                                 | 0.1   |
| 7  | 84262.47      | 108358.45 | -                                 | 0.1   |
| 8  | 84264.75      | 108363.48 | -                                 | 0.1   |
| 9  | 84266.35      | 108368.13 | -                                 | 0.1   |
| 10   | 84266.58      | 108374.76 | -                                 | 0.1   |
| 11   | 84265.52      | 108378.49 | -                                 | 0.1   |
| 12   | 84263.76      | 108381    | -                                 | 0.1   |
| 13   | 84259.65      | 108384.97 | -                                 | 0.1   |
| 14   | 84253.02      | 108390.15 | -                                 | 0.1   |
| 15   | 84246.01      | 108394.57 | -                                 | 0.1   |
| 16   | 84240.54      | 108397.18 | -                                 | 0.1   |
| 17   | 84221.88      | 108402.36 | -                                 | 0.1   |
| 18   | 84221.54      | 108402.66 | -                                 | 0.1   |
| 19   | 84218.4       | 108404.44 | -                                 | 0.1   |
| 20   | 84214.55      | 108405.2  | -                                 | 0.1   |
| 21   | 84212.41      | 108405.17 | -                                 | 0.1   |
| 22   | 84209.54      | 108403.31 | -                                 | 0.1   |



ДОКУМЕНТ ПОДПИСАН  
ЭЛЕКТРОННОЙ ПОДПИСЬЮ

Сертификат: 009F0BDC181A023B64597F1E2579BEFB50

Владелец: ФЕДЕРАЛЬНАЯ СЛУЖБА ГОСУДАРСТВЕННОЙ

РЕГИСТРАЦИИ, КАДАСТРА И КАРТОГРАФИИ

Действителен: с 02.08.2024 по 26.10.2025

полное наименование должности

инициалы, фамилия

## Земельный участок

## вид объекта недвижимости

Лист № 2 раздела 3.2

Всего листов раздела 3.2: 36

Всего разделов: 8

Всего листов выписки: 451

25.09.2025г. № КУВИ-001/2025-179992740

Кадастровый номер:

78:15:0000000:1825

| 1  | 2        | 3         | 4 | 5   |
|----|----------|-----------|---|-----|
| 23 | 84205.25 | 108399.38 | - | 0.1 |
| 24 | 84200.67 | 108394.15 | - | 0.1 |
| 25 | 84193.22 | 108379.12 | - | 0.1 |
| 26 | 84191.93 | 108374.25 | - | 0.1 |
| 27 | 84191.72 | 108370.74 | - | 0.1 |
| 28 | 84191.57 | 108368.81 | - | 0.1 |
| 29 | 84192.22 | 108367.37 | - | 0.1 |
| 30 | 84193.72 | 108365.23 | - | 0.1 |
| 31 | 84195.58 | 108363.22 | - | 0.1 |
| 32 | 84211.91 | 108348.55 | - | 0.1 |
| 33 | 84216.92 | 108345.97 | - | 0.1 |
| 34 | 84221.36 | 108342.75 | - | 0.1 |
| 35 | 84222.57 | 108340.39 | - | 0.1 |
| 36 | 84221.79 | 108338.74 | - | 0.1 |
| 37 | 84219.64 | 108336.88 | - | 0.1 |
| 38 | 84216.13 | 108334.23 | - | 0.1 |
| 39 | 84212.55 | 108331.87 | - | 0.1 |
| 40 | 84210.33 | 108331.58 | - | 0.1 |
| 41 | 84207.75 | 108331.72 | - | 0.1 |
| 42 | 84174.24 | 108345.13 | - | 0.1 |
| 43 | 84170.83 | 108345.58 | - | 0.1 |
| 44 | 84164.55 | 108346.4  | - | 0.1 |
| 45 | 84161.41 | 108345.9  | - | 0.1 |
| 46 | 84151.62 | 108343.95 | - | 0.1 |
| 47 | 84144.82 | 108342.08 | - | 0.1 |
| 48 | 84139.8  | 108341.53 | - | 0.1 |
| 49 | 84135.89 | 108343.35 | - | 0.1 |
| 50 | 84123.88 | 108342.75 | - | 0.1 |
| 51 | 84091.71 | 108338.68 | - | 0.1 |



ДОКУМЕНТ ПОДПИСАН  
ЭЛЕКТРОННОЙ ПОДПИСЬЮ

Сертификат: 009F0BDC181A023B64597F1E2579BEFB50

Владелец: ФЕДЕРАЛЬНАЯ СЛУЖБА ГОСУДАРСТВЕННОЙ

РЕГИСТРАЦИИ, КАДАСТРА И КАРТОГРАФИИ

Действителен: с 02.08.2024 по 26.10.2025

полное наименование должности

инициалы, фамилия

## Земельный участок

вид объекта недвижимости

Лист № 3 раздела 3.2

Всего листов раздела 3.2: 36

Всего разделов: 8

Всего листов выписки: 451

25.09.2025г. № КУВИ-001/2025-179992740

Кадастровый номер:

78:15:0000000:1825

| 1  | 2        | 3         | 4 | 5   |
|----|----------|-----------|---|-----|
| 52 | 84087.04 | 108336.58 | - | 0.1 |
| 53 | 84082.33 | 108331.95 | - | 0.1 |
| 54 | 84079.9  | 108326.75 | - | 0.1 |
| 55 | 84079.18 | 108323.38 | - | 0.1 |
| 56 | 84079.46 | 108315.78 | - | 0.1 |
| 57 | 84078.85 | 108313.19 | - | 0.1 |
| 58 | 84077.15 | 108310.22 | - | 0.1 |
| 59 | 84070.54 | 108306.25 | - | 0.1 |
| 60 | 84064.7  | 108304.38 | - | 0.1 |
| 61 | 84061.18 | 108304.54 | - | 0.1 |
| 62 | 84057.1  | 108306.31 | - | 0.1 |
| 63 | 84052.86 | 108307.57 | - | 0.1 |
| 64 | 84044.55 | 108305.92 | - | 0.1 |
| 65 | 84038.56 | 108305.77 | - | 0.1 |
| 66 | 84035.81 | 108306.49 | - | 0.1 |
| 67 | 84033.52 | 108307.98 | - | 0.1 |
| 68 | 84025.6  | 108316.45 | - | 0.1 |
| 69 | 84018.48 | 108322.42 | - | 0.1 |
| 70 | 84013.74 | 108324.5  | - | 0.1 |
| 71 | 84009    | 108324.75 | - | 0.1 |
| 72 | 84005.1  | 108324.33 | - | 0.1 |
| 73 | 84001.23 | 108322.63 | - | 0.1 |
| 74 | 83997.24 | 108319    | - | 0.1 |
| 75 | 83995.06 | 108314.04 | - | 0.1 |
| 76 | 83993.49 | 108308.72 | - | 0.1 |
| 77 | 83993.85 | 108299.16 | - | 0.1 |
| 78 | 83993.97 | 108292.02 | - | 0.1 |
| 79 | 83993.73 | 108286.58 | - | 0.1 |
| 80 | 83991.19 | 108283.07 | - | 0.1 |



ДОКУМЕНТ ПОДПИСАН  
ЭЛЕКТРОННОЙ ПОДПИСЬЮ

Сертификат: 009F0BDC181A023B64597F1E2579BEFB50

Владелец: ФЕДЕРАЛЬНАЯ СЛУЖБА ГОСУДАРСТВЕННОЙ

РЕГИСТРАЦИИ, КАДАСТРА И КАРТОГРАФИИ

Действителен: с 02.08.2024 по 26.10.2025

полное наименование должности

инициалы, фамилия

## Земельный участок

вид объекта недвижимости

Лист № 4 раздела 3.2

Всего листов раздела 3.2: 36

Всего разделов: 8

Всего листов выписки: 451

25.09.2025г. № КУВИ-001/2025-179992740

Кадастровый номер:

78:15:0000000:1825

| 1   | 2        | 3         | 4 | 5   |
|-----|----------|-----------|---|-----|
| 81  | 83985.35 | 108278.59 | - | 0.1 |
| 82  | 83983.78 | 108276.96 | - | 0.1 |
| 83  | 83982.48 | 108274.23 | - | 0.1 |
| 84  | 83981.57 | 108271.42 | - | 0.1 |
| 85  | 83981.24 | 108268.62 | - | 0.1 |
| 86  | 83981.73 | 108266.11 | - | 0.1 |
| 87  | 83983.23 | 108263.51 | - | 0.1 |
| 88  | 83983.78 | 108260.96 | - | 0.1 |
| 89  | 83983.26 | 108259.66 | - | 0.1 |
| 90  | 83982.22 | 108258.88 | - | 0.1 |
| 91  | 83975.15 | 108239.1  | - | 0.1 |
| 92  | 83970.61 | 108227.6  | - | 0.1 |
| 93  | 83970.03 | 108225.04 | - | 0.1 |
| 94  | 83970.08 | 108223.84 | - | 0.1 |
| 95  | 83971.15 | 108222.98 | - | 0.1 |
| 96  | 83970.96 | 108222.05 | - | 0.1 |
| 97  | 83968.45 | 108218.7  | - | 0.1 |
| 98  | 83963.7  | 108215.91 | - | 0.1 |
| 99  | 83958.68 | 108215.82 | - | 0.1 |
| 100 | 83951.79 | 108216.84 | - | 0.1 |
| 101 | 83946.86 | 108218.14 | - | 0.1 |
| 102 | 83926.53 | 108227.74 | - | 0.1 |
| 103 | 83917.86 | 108229.6  | - | 0.1 |
| 104 | 83909.77 | 108230.39 | - | 0.1 |
| 105 | 83902.61 | 108229.74 | - | 0.1 |
| 106 | 83894.82 | 108226.87 | - | 0.1 |
| 107 | 83891.62 | 108224.84 | - | 0.1 |
| 108 | 83885.68 | 108220.32 | - | 0.1 |
| 109 | 83881.93 | 108218.5  | - | 0.1 |



ДОКУМЕНТ ПОДПИСАН  
ЭЛЕКТРОННОЙ ПОДПИСЬЮ

Сертификат: 009F0BDC181A023B64597F1E2579BEFB50

Владелец: ФЕДЕРАЛЬНАЯ СЛУЖБА ГОСУДАРСТВЕННОЙ

РЕГИСТРАЦИИ, КАДАСТРА И КАРТОГРАФИИ

Действителен: с 02.08.2024 по 26.10.2025

полное наименование должности

инициалы, фамилия

## Земельный участок

вид объекта недвижимости

Лист № 5 раздела 3.2

Всего листов раздела 3.2: 36

Всего разделов: 8

Всего листов выписки: 451

25.09.2025г. № КУВИ-001/2025-179992740

Кадастровый номер:

78:15:0000000:1825

| 1   | 2        | 3         | 4 | 5   |
|-----|----------|-----------|---|-----|
| 110 | 83878.08 | 108217.62 | - | 0.1 |
| 111 | 83874    | 108217.46 | - | 0.1 |
| 112 | 83858.53 | 108220.93 | - | 0.1 |
| 113 | 83854.4  | 108220.93 | - | 0.1 |
| 114 | 83851.04 | 108220.43 | - | 0.1 |
| 115 | 83847.07 | 108219.05 | - | 0.1 |
| 116 | 83843.32 | 108216.54 | - | 0.1 |
| 117 | 83840.81 | 108213.86 | - | 0.1 |
| 118 | 83838.72 | 108210.51 | - | 0.1 |
| 119 | 83837.65 | 108208.42 | - | 0.1 |
| 120 | 83832.01 | 108196.46 | - | 0.1 |
| 121 | 83827.64 | 108189.62 | - | 0.1 |
| 122 | 83824.45 | 108185    | - | 0.1 |
| 123 | 83820.24 | 108180.43 | - | 0.1 |
| 124 | 83816.98 | 108179.09 | - | 0.1 |
| 125 | 83814.19 | 108178.39 | - | 0.1 |
| 126 | 83800.84 | 108176.89 | - | 0.1 |
| 127 | 83800.32 | 108176.51 | - | 0.1 |
| 128 | 83800.25 | 108175.55 | - | 0.1 |
| 129 | 83800.93 | 108174.24 | - | 0.1 |
| 130 | 83803.62 | 108172.37 | - | 0.1 |
| 131 | 83806.46 | 108170.98 | - | 0.1 |
| 132 | 83809.57 | 108171.03 | - | 0.1 |
| 133 | 83822.48 | 108174.92 | - | 0.1 |
| 134 | 83826.46 | 108176.73 | - | 0.1 |
| 135 | 83829.24 | 108179.98 | - | 0.1 |
| 136 | 83840.55 | 108199.36 | - | 0.1 |
| 137 | 83844.26 | 108207.98 | - | 0.1 |
| 138 | 83847.51 | 108212.71 | - | 0.1 |



ДОКУМЕНТ ПОДПИСАН  
ЭЛЕКТРОННОЙ ПОДПИСЬЮ

Сертификат: 009F0BDC181A023B64597F1E2579BEFB50

Владелец: ФЕДЕРАЛЬНАЯ СЛУЖБА ГОСУДАРСТВЕННОЙ

РЕГИСТРАЦИИ, КАДАСТРА И КАРТОГРАФИИ

Действителен: с 02.08.2024 по 26.10.2025

полное наименование должности

инициалы, фамилия

## Земельный участок

вид объекта недвижимости

Лист № 6 раздела 3.2

Всего листов раздела 3.2: 36

Всего разделов: 8

Всего листов выписки: 451

25.09.2025г. № КУВИ-001/2025-179992740

Кадастровый номер:

78:15:0000000:1825

| 1   | 2        | 3         | 4 | 5   |
|-----|----------|-----------|---|-----|
| 139 | 83850.29 | 108214.47 | - | 0.1 |
| 140 | 83861.05 | 108214.47 | - | 0.1 |
| 141 | 83867.26 | 108214.01 | - | 0.1 |
| 142 | 83871.25 | 108212.62 | - | 0.1 |
| 143 | 83878.29 | 108212.06 | - | 0.1 |
| 144 | 83886.46 | 108214.1  | - | 0.1 |
| 145 | 83890.81 | 108216.7  | - | 0.1 |
| 146 | 83897.86 | 108222.73 | - | 0.1 |
| 147 | 83901.76 | 108224.86 | - | 0.1 |
| 148 | 83906.02 | 108225.88 | - | 0.1 |
| 149 | 83919.38 | 108224.3  | - | 0.1 |
| 150 | 83927.81 | 108222.91 | - | 0.1 |
| 151 | 83929.48 | 108222.08 | - | 0.1 |
| 152 | 83932.54 | 108220.69 | - | 0.1 |
| 153 | 83943.86 | 108214.01 | - | 0.1 |
| 154 | 83952.67 | 108211.79 | - | 0.1 |
| 155 | 83956.28 | 108211.32 | - | 0.1 |
| 156 | 83961.94 | 108211.79 | - | 0.1 |
| 157 | 83966.11 | 108213.45 | - | 0.1 |
| 158 | 83969.73 | 108215.31 | - | 0.1 |
| 159 | 83972.98 | 108218.83 | - | 0.1 |
| 160 | 83974.92 | 108221.89 | - | 0.1 |
| 161 | 83977.06 | 108226.81 | - | 0.1 |
| 162 | 83980.3  | 108239.79 | - | 0.1 |
| 163 | 83981.6  | 108243.87 | - | 0.1 |
| 164 | 83984.2  | 108248.79 | - | 0.1 |
| 165 | 83987.05 | 108257.1  | - | 0.1 |
| 166 | 83987.55 | 108260.59 | - | 0.1 |
| 167 | 83987.48 | 108266.44 | - | 0.1 |



ДОКУМЕНТ ПОДПИСАН  
ЭЛЕКТРОННОЙ ПОДПИСЬЮ

Сертификат: 009F0BDC181A023B64597F1E2579BEFB50

Владелец: ФЕДЕРАЛЬНАЯ СЛУЖБА ГОСУДАРСТВЕННОЙ

РЕГИСТРАЦИИ, КАДАСТРА И КАРТОГРАФИИ

Действителен: с 02.08.2024 по 26.10.2025

полное наименование должности

инициалы, фамилия

## Земельный участок

вид объекта недвижимости

Лист № 7 раздела 3.2

Всего листов раздела 3.2: 36

Всего разделов: 8

Всего листов выписки: 451

25.09.2025г. № КУВИ-001/2025-179992740

Кадастровый номер:

78:15:0000000:1825

| 1   | 2        | 3         | 4 | 5   |
|-----|----------|-----------|---|-----|
| 168 | 83988.19 | 108270.44 | - | 0.1 |
| 169 | 83990.69 | 108274.22 | - | 0.1 |
| 170 | 83993.97 | 108278.07 | - | 0.1 |
| 171 | 83996.31 | 108281.61 | - | 0.1 |
| 172 | 83999.39 | 108290.35 | - | 0.1 |
| 173 | 84000.93 | 108307.24 | - | 0.1 |
| 174 | 84002.31 | 108312.01 | - | 0.1 |
| 175 | 84003.96 | 108314.06 | - | 0.1 |
| 176 | 84006.01 | 108315.71 | - | 0.1 |
| 177 | 84010.61 | 108317.31 | - | 0.1 |
| 178 | 84013.07 | 108317.19 | - | 0.1 |
| 179 | 84015.87 | 108316.29 | - | 0.1 |
| 180 | 84017.78 | 108314    | - | 0.1 |
| 181 | 84027.46 | 108303.81 | - | 0.1 |
| 182 | 84032.04 | 108300.12 | - | 0.1 |
| 183 | 84036.24 | 108298.34 | - | 0.1 |
| 184 | 84040.19 | 108297.83 | - | 0.1 |
| 185 | 84045.67 | 108297.83 | - | 0.1 |
| 186 | 84051.9  | 108299.18 | - | 0.1 |
| 187 | 84058.27 | 108299.3  | - | 0.1 |
| 188 | 84064.51 | 108298.03 | - | 0.1 |
| 189 | 84068.07 | 108297.78 | - | 0.1 |
| 190 | 84072.02 | 108298.54 | - | 0.1 |
| 191 | 84084.01 | 108307.22 | - | 0.1 |
| 192 | 84085.84 | 108310    | - | 0.1 |
| 193 | 84086.74 | 108312.5  | - | 0.1 |
| 194 | 84086.75 | 108315.87 | - | 0.1 |
| 195 | 84087.69 | 108321.75 | - | 0.1 |
| 196 | 84089.14 | 108328.27 | - | 0.1 |



ДОКУМЕНТ ПОДПИСАН  
ЭЛЕКТРОННОЙ ПОДПИСЬЮ

Сертификат: 009F0BDC181A023B64597F1E2579BEFB50

Владелец: ФЕДЕРАЛЬНАЯ СЛУЖБА ГОСУДАРСТВЕННОЙ

РЕГИСТРАЦИИ, КАДАСТРА И КАРТОГРАФИИ

Действителен: с 02.08.2024 по 26.10.2025

полное наименование должности

инициалы, фамилия

## Земельный участок

вид объекта недвижимости

Лист № 8 раздела 3.2

Всего листов раздела 3.2: 36

Всего разделов: 8

Всего листов выписки: 451

25.09.2025г. № КУВИ-001/2025-179992740

Кадастровый номер:

78:15:0000000:1825

| 1   | 2        | 3         | 4 | 5   |
|-----|----------|-----------|---|-----|
| 197 | 84093.07 | 108332.2  | - | 0.1 |
| 198 | 84116.78 | 108332.58 | - | 0.1 |
| 199 | 84128.31 | 108333.1  | - | 0.1 |
| 200 | 84144.08 | 108336.65 | - | 0.1 |
| 201 | 84148.06 | 108340.09 | - | 0.1 |
| 202 | 84151.43 | 108341.26 | - | 0.1 |
| 203 | 84155.78 | 108341.55 | - | 0.1 |
| 204 | 84163.37 | 108339.57 | - | 0.1 |
| 205 | 84172.96 | 108338.04 | - | 0.1 |
| 206 | 84179.63 | 108332.48 | - | 0.1 |
| 207 | 84181.59 | 108331.82 | - | 0.1 |
| 208 | 84188.42 | 108331.97 | - | 0.1 |
| 209 | 84202.43 | 108324.89 | - | 0.1 |
| 210 | 84207.23 | 108322.59 | - | 0.1 |
| 211 | 84218.12 | 108319.74 | - | 0.1 |
| 212 | 84225.06 | 108319.53 | - | 0.1 |
| 213 | 84228.73 | 108320.11 | - | 0.1 |
| 214 | 84232.2  | 108321.51 | - | 0.1 |
| 215 | 84234.5  | 108323.04 | - | 0.1 |
| 216 | 84235.95 | 108324.22 | - | 0.1 |
| 217 | 84239.78 | 108328.36 | - | 0.1 |
| 218 | 84247.58 | 108337.16 | - | 0.1 |
| 219 | 84255.56 | 108345.18 | - | 0.1 |
| 220 | 84258.84 | 108347.23 | - | 0.1 |
| 221 | 84263.74 | 108348.96 | - | 0.1 |
| 222 | 84262.93 | 108346.91 | - | 0.1 |
| 223 | 84250.87 | 108315.66 | - | 0.1 |
| 224 | 84229.4  | 108252.56 | - | 0.1 |
| 225 | 84197.47 | 108204.92 | - | 0.1 |



ДОКУМЕНТ ПОДПИСАН  
ЭЛЕКТРОННОЙ ПОДПИСЬЮ

Сертификат: 009F0BDC181A023B64597F1E2579BEFB50

Владелец: ФЕДЕРАЛЬНАЯ СЛУЖБА ГОСУДАРСТВЕННОЙ

РЕГИСТРАЦИИ, КАДАСТРА И КАРТОГРАФИИ

Действителен: с 02.08.2024 по 26.10.2025

полное наименование должности

инициалы, фамилия

## Земельный участок

вид объекта недвижимости

Лист № 9 раздела 3.2

Всего листов раздела 3.2: 36

Всего разделов: 8

Всего листов выписки: 451

25.09.2025г. № КУВИ-001/2025-17992740

Кадастровый номер:

78:15:0000000:1825

| 1   | 2        | 3         | 4 | 5   |
|-----|----------|-----------|---|-----|
| 226 | 84083.14 | 108061.11 | - | 0.1 |
| 227 | 84042.21 | 108052.18 | - | 0.1 |
| 228 | 84041.67 | 108053.08 | - | 0.1 |
| 229 | 84039.76 | 108054.56 | - | 0.1 |
| 230 | 84033.35 | 108056.99 | - | 0.1 |
| 231 | 84027.98 | 108058.97 | - | 0.1 |
| 232 | 83883.13 | 108130.35 | - | 0.1 |
| 233 | 83860.7  | 108140.52 | - | 0.1 |
| 234 | 83675.74 | 108224.4  | - | 0.1 |
| 235 | 83640.21 | 108242.6  | - | 0.1 |
| 236 | 83630.61 | 108247.47 | - | 0.1 |
| 237 | 83623.24 | 108251.2  | - | 0.1 |
| 238 | 83510.43 | 108308.31 | - | 0.1 |
| 239 | 83504.89 | 108311.13 | - | 0.1 |
| 240 | 83417.99 | 108355.34 | - | 0.1 |
| 241 | 83414.72 | 108357.03 | - | 0.1 |
| 242 | 83357.96 | 108385.81 | - | 0.1 |
| 243 | 83353.68 | 108387.96 | - | 0.1 |
| 244 | 83315.49 | 108407.46 | - | 0.1 |
| 245 | 83313.67 | 108408.39 | - | 0.1 |
| 246 | 83293.89 | 108418.42 | - | 0.1 |
| 247 | 83288.86 | 108421.03 | - | 0.1 |
| 248 | 83260.43 | 108435.5  | - | 0.1 |
| 249 | 83258.82 | 108436.43 | - | 0.1 |
| 250 | 83227.89 | 108452.01 | - | 0.1 |
| 251 | 83220.24 | 108455.9  | - | 0.1 |
| 252 | 83085.56 | 108524.44 | - | 0.1 |
| 253 | 83079.5  | 108527.47 | - | 0.1 |
| 254 | 83049.62 | 108542.68 | - | 0.1 |



ДОКУМЕНТ ПОДПИСАН  
ЭЛЕКТРОННОЙ ПОДПИСЬЮ

Сертификат: 009F0BDC181A023B64597F1E2579BEFB50

Владелец: ФЕДЕРАЛЬНАЯ СЛУЖБА ГОСУДАРСТВЕННОЙ

РЕГИСТРАЦИИ, КАДАСТРА И КАРТОГРАФИИ

Действителен: с 02.08.2024 по 26.10.2025

полное наименование должности

инициалы, фамилия

## Земельный участок

## вид объекта недвижимости

Лист № 10 раздела 3.2

Всего листов раздела 3.2: 36

Всего разделов: 8

Всего листов выписки: 451

25.09.2025г. № КУВИ-001/2025-179992740

Кадастровый номер:

78:15:0000000:1825

| 1   | 2        | 3         | 4 | 5   |
|-----|----------|-----------|---|-----|
| 255 | 83046.27 | 108544.39 | - | 0.1 |
| 256 | 83056.05 | 108560.94 | - | 0.1 |
| 257 | 83076.02 | 108594.74 | - | 0.1 |
| 258 | 83278.53 | 108922.34 | - | 0.1 |
| 259 | 83397.67 | 108853.97 | - | 0.1 |
| 260 | 83687.7  | 108683.63 | - | 0.1 |
| 261 | 83696.28 | 108678.71 | - | 0.1 |
| 262 | 83813.12 | 108608.89 | - | 0.1 |
| 263 | 83914.07 | 108549.99 | - | 0.1 |
| 264 | 83917.04 | 108547.97 | - | 0.1 |
| 265 | 83928.68 | 108543.63 | - | 0.1 |
| 266 | 83949.38 | 108540.97 | - | 0.1 |
| 267 | 83975.21 | 108549.28 | - | 0.1 |
| 268 | 83980.64 | 108552.41 | - | 0.1 |
| 269 | 84036.84 | 108588.21 | - | 0.1 |
| 270 | 84039.06 | 108589.5  | - | 0.1 |
| 271 | 84040.92 | 108590.39 | - | 0.1 |
| 272 | 84043.79 | 108591.47 | - | 0.1 |
| 273 | 84046.02 | 108592.09 | - | 0.1 |
| 274 | 84048.29 | 108592.54 | - | 0.1 |
| 275 | 84049.82 | 108592.75 | - | 0.1 |
| 276 | 84051.35 | 108592.87 | - | 0.1 |
| 277 | 84052.89 | 108592.91 | - | 0.1 |
| 278 | 84054.2  | 108592.7  | - | 0.1 |
| 279 | 84056.74 | 108592.66 | - | 0.1 |
| 280 | 84059.02 | 108592.29 | - | 0.1 |
| 281 | 84061.25 | 108591.73 | - | 0.1 |
| 282 | 84063.93 | 108590.83 | - | 0.1 |
| 283 | 84064.88 | 108590.44 | - | 0.1 |



ДОКУМЕНТ ПОДПИСАН  
ЭЛЕКТРОННОЙ ПОДПИСЬЮ

Сертификат: 009F0BDC181A023B64597F1E2579BEFB50

Владелец: ФЕДЕРАЛЬНАЯ СЛУЖБА ГОСУДАРСТВЕННОЙ

РЕГИСТРАЦИИ, КАДАСТРА И КАРТОГРАФИИ

Действителен: с 02.08.2024 по 26.10.2025

полное наименование должности

инициалы, фамилия

## Земельный участок

вид объекта недвижимости

Лист № 11 раздела 3.2

Всего листов раздела 3.2: 36

Всего разделов: 8

Всего листов выписки: 451

25.09.2025г. № КУВИ-001/2025-17992740

Кадастровый номер:

78:15:0000000:1825

| 1   | 2        | 3         | 4 | 5   |
|-----|----------|-----------|---|-----|
| 284 | 84107.3  | 108569.46 | - | 0.1 |
| 285 | 84107.12 | 108569.09 | - | 0.1 |
| 286 | 84117.27 | 108563.6  | - | 0.1 |
| 287 | 84117.66 | 108564.33 | - | 0.1 |
| 288 | 84125.45 | 108560.48 | - | 0.1 |
| 289 | 84223.75 | 108511.78 | - | 0.1 |
| 290 | 84294.52 | 108471.5  | - | 0.1 |
| 1   | 84311.81 | 108454.39 | - | 0.1 |
| 1   | 84162.7  | 108393.57 | - | 0.1 |
| 2   | 84177.05 | 108418.62 | - | 0.1 |
| 3   | 84167.65 | 108423.95 | - | 0.1 |
| 4   | 84182.25 | 108448.95 | - | 0.1 |
| 5   | 84159.86 | 108461.32 | - | 0.1 |
| 6   | 84132.28 | 108415.1  | - | 0.1 |
| 7   | 84131.55 | 108413.97 | - | 0.1 |
| 8   | 84130.95 | 108412.77 | - | 0.1 |
| 9   | 84130.48 | 108411.52 | - | 0.1 |
| 10  | 84130.15 | 108410.23 | - | 0.1 |
| 11  | 84127.85 | 108399.06 | - | 0.1 |
| 12  | 84127.64 | 108397.96 | - | 0.1 |
| 13  | 84127.58 | 108396.85 | - | 0.1 |
| 14  | 84127.66 | 108395.74 | - | 0.1 |
| 15  | 84127.88 | 108394.65 | - | 0.1 |
| 16  | 84128.24 | 108393.6  | - | 0.1 |
| 17  | 84128.73 | 108392.6  | - | 0.1 |
| 18  | 84129.35 | 108391.68 | - | 0.1 |
| 19  | 84130.07 | 108390.83 | - | 0.1 |
| 20  | 84130.91 | 108390.1  | - | 0.1 |
| 21  | 84125.63 | 108381.07 | - | 0.1 |



ДОКУМЕНТ ПОДПИСАН  
ЭЛЕКТРОННОЙ ПОДПИСЬЮ

Сертификат: 009F0BDC181A023B64597F1E2579BEFB50

Владелец: ФЕДЕРАЛЬНАЯ СЛУЖБА ГОСУДАРСТВЕННОЙ

РЕГИСТРАЦИИ, КАДАСТРА И КАРТОГРАФИИ

Действителен: с 02.08.2024 по 26.10.2025

полное наименование должности

инициалы, фамилия

## Земельный участок

вид объекта недвижимости

Лист № 12 раздела 3.2

Всего листов раздела 3.2: 36

Всего разделов: 8

Всего листов выписки: 451

25.09.2025г. № КУВИ-001/2025-179992740

Кадастровый номер:

78:15:0000000:1825

| 1  | 2        | 3         | 4 | 5   |
|----|----------|-----------|---|-----|
| 22 | 84138.53 | 108373.73 | - | 0.1 |
| 23 | 84153.02 | 108398.96 | - | 0.1 |
| 1  | 84162.7  | 108393.57 | - | 0.1 |
| 1  | 84093.8  | 108450.2  | - | 0.1 |
| 2  | 84094.59 | 108452.24 | - | 0.1 |
| 3  | 84094.59 | 108454.45 | - | 0.1 |
| 4  | 84093.83 | 108456.32 | - | 0.1 |
| 5  | 84093.39 | 108457.03 | - | 0.1 |
| 6  | 84053.7  | 108479.62 | - | 0.1 |
| 7  | 84037.72 | 108488.82 | - | 0.1 |
| 8  | 84036.95 | 108489.47 | - | 0.1 |
| 9  | 84036.36 | 108490.11 | - | 0.1 |
| 10 | 84035.94 | 108490.76 | - | 0.1 |
| 11 | 84034.71 | 108492.26 | - | 0.1 |
| 12 | 84033.52 | 108492.91 | - | 0.1 |
| 13 | 84032.14 | 108492.76 | - | 0.1 |
| 14 | 84028.03 | 108489.96 | - | 0.1 |
| 15 | 84024.57 | 108485.95 | - | 0.1 |
| 16 | 84024.18 | 108485.8  | - | 0.1 |
| 17 | 84023.26 | 108485.93 | - | 0.1 |
| 18 | 84024.42 | 108484.39 | - | 0.1 |
| 19 | 84025.01 | 108484.52 | - | 0.1 |
| 20 | 84031.58 | 108480.71 | - | 0.1 |
| 21 | 84044.45 | 108473.22 | - | 0.1 |
| 22 | 84088.49 | 108447.54 | - | 0.1 |
| 23 | 84090.73 | 108447.82 | - | 0.1 |
| 24 | 84092.5  | 108448.77 | - | 0.1 |
| 1  | 84093.8  | 108450.2  | - | 0.1 |
| 1  | 83966.83 | 108477.13 | - | 0.1 |



ДОКУМЕНТ ПОДПИСАН  
ЭЛЕКТРОННОЙ ПОДПИСЬЮ

Сертификат: 009F0BDC181A023B64597F1E2579BEFB50

Владелец: ФЕДЕРАЛЬНАЯ СЛУЖБА ГОСУДАРСТВЕННОЙ

РЕГИСТРАЦИИ, КАДАСТРА И КАРТОГРАФИИ

Действителен: с 02.08.2024 по 26.10.2025

полное наименование должности

инициалы, фамилия

## Земельный участок

вид объекта недвижимости

Лист № 13 раздела 3.2

Всего листов раздела 3.2: 36

Всего разделов: 8

Всего листов выписки: 451

25.09.2025г. № КУВИ-001/2025-179992740

Кадастровый номер:

78:15:0000000:1825

| 1  | 2        | 3         | 4 | 5   |
|----|----------|-----------|---|-----|
| 2  | 83980.64 | 108487.92 | - | 0.1 |
| 3  | 83993.27 | 108494.45 | - | 0.1 |
| 4  | 84020.22 | 108507.64 | - | 0.1 |
| 5  | 84045.75 | 108518.66 | - | 0.1 |
| 6  | 84048.51 | 108520.04 | - | 0.1 |
| 7  | 84051.24 | 108522.17 | - | 0.1 |
| 8  | 84052.95 | 108523.99 | - | 0.1 |
| 9  | 84054.3  | 108525.85 | - | 0.1 |
| 10 | 84055.48 | 108527.65 | - | 0.1 |
| 11 | 84056.41 | 108529.74 | - | 0.1 |
| 12 | 84056.5  | 108531.19 | - | 0.1 |
| 13 | 84056.87 | 108532.83 | - | 0.1 |
| 14 | 84057.3  | 108533.93 | - | 0.1 |
| 15 | 84058.14 | 108535.39 | - | 0.1 |
| 16 | 84058.87 | 108536.32 | - | 0.1 |
| 17 | 84059.19 | 108536.55 | - | 0.1 |
| 18 | 84059.49 | 108536.69 | - | 0.1 |
| 19 | 84059.84 | 108536.78 | - | 0.1 |
| 20 | 84060.1  | 108536.81 | - | 0.1 |
| 21 | 84060.4  | 108536.79 | - | 0.1 |
| 22 | 84061.99 | 108536.67 | - | 0.1 |
| 23 | 84062.56 | 108536.64 | - | 0.1 |
| 24 | 84063.07 | 108536.81 | - | 0.1 |
| 25 | 84063.3  | 108536.91 | - | 0.1 |
| 26 | 84063.55 | 108537.08 | - | 0.1 |
| 27 | 84063.73 | 108537.25 | - | 0.1 |
| 28 | 84066.18 | 108540.92 | - | 0.1 |
| 29 | 84067.18 | 108544.43 | - | 0.1 |
| 30 | 84067.31 | 108545.27 | - | 0.1 |



ДОКУМЕНТ ПОДПИСАН  
ЭЛЕКТРОННОЙ ПОДПИСЬЮ

Сертификат: 009F0BDC181A023B64597F1E2579BEFB50

Владелец: ФЕДЕРАЛЬНАЯ СЛУЖБА ГОСУДАРСТВЕННОЙ

РЕГИСТРАЦИИ, КАДАСТРА И КАРТОГРАФИИ

Действителен: с 02.08.2024 по 26.10.2025

полное наименование должности

инициалы, фамилия

## Земельный участок

вид объекта недвижимости

Лист № 14 раздела 3.2

Всего листов раздела 3.2: 36

Всего разделов: 8

Всего листов выписки: 451

25.09.2025г. № КУВИ-001/2025-179992740

Кадастровый номер:

78:15:0000000:1825

| 1  | 2        | 3         | 4 | 5   |
|----|----------|-----------|---|-----|
| 31 | 84067.26 | 108546.3  | - | 0.1 |
| 32 | 84066.95 | 108547.59 | - | 0.1 |
| 33 | 84066.46 | 108548.66 | - | 0.1 |
| 34 | 84066.05 | 108549.27 | - | 0.1 |
| 35 | 84065.38 | 108550.11 | - | 0.1 |
| 36 | 84064.56 | 108550.76 | - | 0.1 |
| 37 | 84063.64 | 108551.35 | - | 0.1 |
| 38 | 84062.51 | 108551.77 | - | 0.1 |
| 39 | 84061.31 | 108551.95 | - | 0.1 |
| 40 | 84060.74 | 108552.55 | - | 0.1 |
| 41 | 84058.26 | 108554.68 | - | 0.1 |
| 42 | 84055.76 | 108556.17 | - | 0.1 |
| 43 | 84052.93 | 108557.6  | - | 0.1 |
| 44 | 84049.5  | 108558.52 | - | 0.1 |
| 45 | 84046.24 | 108558.68 | - | 0.1 |
| 46 | 84043.71 | 108558.65 | - | 0.1 |
| 47 | 84041.74 | 108558.34 | - | 0.1 |
| 48 | 84010.28 | 108559.16 | - | 0.1 |
| 49 | 84008.28 | 108558.95 | - | 0.1 |
| 50 | 84006.2  | 108558.26 | - | 0.1 |
| 51 | 84005.15 | 108557.81 | - | 0.1 |
| 52 | 84003.24 | 108556.7  | - | 0.1 |
| 53 | 84002.46 | 108556.11 | - | 0.1 |
| 54 | 84001.54 | 108555.37 | - | 0.1 |
| 55 | 84000.53 | 108554.24 | - | 0.1 |
| 56 | 83998.98 | 108552.37 | - | 0.1 |
| 57 | 83996.62 | 108550.2  | - | 0.1 |
| 58 | 83992.21 | 108547.57 | - | 0.1 |
| 59 | 83982.14 | 108542.09 | - | 0.1 |



ДОКУМЕНТ ПОДПИСАН  
ЭЛЕКТРОННОЙ ПОДПИСЬЮ

Сертификат: 009F0BDC181A023B64597F1E2579BEFB50

Владелец: ФЕДЕРАЛЬНАЯ СЛУЖБА ГОСУДАРСТВЕННОЙ

РЕГИСТРАЦИИ, КАДАСТРА И КАРТОГРАФИИ

Действителен: с 02.08.2024 по 26.10.2025

полное наименование должности

инициалы, фамилия

## Земельный участок

вид объекта недвижимости

Лист № 15 раздела 3.2

Всего листов раздела 3.2: 36

Всего разделов: 8

Всего листов выписки: 451

25.09.2025г. № КУВИ-001/2025-179992740

Кадастровый номер:

78:15:0000000:1825

| 1  | 2        | 3         | 4 | 5   |
|----|----------|-----------|---|-----|
| 60 | 83974.77 | 108536.46 | - | 0.1 |
| 61 | 83969.74 | 108533.9  | - | 0.1 |
| 62 | 83963.06 | 108531.64 | - | 0.1 |
| 63 | 83956.69 | 108528.89 | - | 0.1 |
| 64 | 83953.41 | 108528.17 | - | 0.1 |
| 65 | 83949.6  | 108527.83 | - | 0.1 |
| 66 | 83946.19 | 108527.98 | - | 0.1 |
| 67 | 83911.88 | 108530.42 | - | 0.1 |
| 68 | 83886.3  | 108532.5  | - | 0.1 |
| 69 | 83881.3  | 108534.82 | - | 0.1 |
| 70 | 83873.1  | 108535.57 | - | 0.1 |
| 71 | 83868.98 | 108534.11 | - | 0.1 |
| 72 | 83860.33 | 108535.57 | - | 0.1 |
| 73 | 83856.45 | 108536.48 | - | 0.1 |
| 74 | 83853.47 | 108538.21 | - | 0.1 |
| 75 | 83851.54 | 108540.06 | - | 0.1 |
| 76 | 83849.32 | 108543.89 | - | 0.1 |
| 77 | 83848.61 | 108546.91 | - | 0.1 |
| 78 | 83848.65 | 108547.45 | - | 0.1 |
| 79 | 83849.01 | 108553.02 | - | 0.1 |
| 80 | 83848    | 108559.65 | - | 0.1 |
| 81 | 83847.05 | 108564.53 | - | 0.1 |
| 82 | 83845.53 | 108568.63 | - | 0.1 |
| 83 | 83843.14 | 108572.48 | - | 0.1 |
| 84 | 83839.93 | 108574.99 | - | 0.1 |
| 85 | 83836.09 | 108577.96 | - | 0.1 |
| 86 | 83832.27 | 108579.29 | - | 0.1 |
| 87 | 83831.72 | 108579.56 | - | 0.1 |
| 88 | 83831.15 | 108579.69 | - | 0.1 |



ДОКУМЕНТ ПОДПИСАН  
ЭЛЕКТРОННОЙ ПОДПИСЬЮ

Сертификат: 009F0BDC181A023B64597F1E2579BEFB50

Владелец: ФЕДЕРАЛЬНАЯ СЛУЖБА ГОСУДАРСТВЕННОЙ

РЕГИСТРАЦИИ, КАДАСТРА И КАРТОГРАФИИ

Действителен: с 02.08.2024 по 26.10.2025

полное наименование должности

инициалы, фамилия

## Земельный участок

вид объекта недвижимости

Лист № 16 раздела 3.2

Всего листов раздела 3.2: 36

Всего разделов: 8

Всего листов выписки: 451

25.09.2025г. № КУВИ-001/2025-179992740

Кадастровый номер:

78:15:0000000:1825

| 1   | 2        | 3         | 4 | 5   |
|-----|----------|-----------|---|-----|
| 89  | 83830.41 | 108579.67 | - | 0.1 |
| 90  | 83829.9  | 108579.5  | - | 0.1 |
| 91  | 83829.39 | 108579.31 | - | 0.1 |
| 92  | 83828.75 | 108578.77 | - | 0.1 |
| 93  | 83828.25 | 108578.04 | - | 0.1 |
| 94  | 83828.04 | 108577.29 | - | 0.1 |
| 95  | 83828.04 | 108576.78 | - | 0.1 |
| 96  | 83826.74 | 108567.7  | - | 0.1 |
| 97  | 83826.71 | 108567.58 | - | 0.1 |
| 98  | 83825.62 | 108562.5  | - | 0.1 |
| 99  | 83824.91 | 108554.91 | - | 0.1 |
| 100 | 83825.16 | 108548.38 | - | 0.1 |
| 101 | 83825.43 | 108544.47 | - | 0.1 |
| 102 | 83826.31 | 108539.84 | - | 0.1 |
| 103 | 83827.78 | 108526.29 | - | 0.1 |
| 104 | 83832.21 | 108502.41 | - | 0.1 |
| 105 | 83834.22 | 108494.59 | - | 0.1 |
| 106 | 83835.93 | 108492.64 | - | 0.1 |
| 107 | 83838.31 | 108491.54 | - | 0.1 |
| 108 | 83839.85 | 108491.41 | - | 0.1 |
| 109 | 83841.54 | 108491.31 | - | 0.1 |
| 110 | 83844.14 | 108492.18 | - | 0.1 |
| 111 | 83845.63 | 108493.6  | - | 0.1 |
| 112 | 83848.65 | 108499    | - | 0.1 |
| 113 | 83850.53 | 108503.84 | - | 0.1 |
| 114 | 83854.09 | 108507.13 | - | 0.1 |
| 115 | 83857.12 | 108508.35 | - | 0.1 |
| 116 | 83860.42 | 108508.64 | - | 0.1 |
| 117 | 83877.67 | 108510    | - | 0.1 |



ДОКУМЕНТ ПОДПИСАН  
ЭЛЕКТРОННОЙ ПОДПИСЬЮ

Сертификат: 009F0BDC181A023B64597F1E2579BEFB50

Владелец: ФЕДЕРАЛЬНАЯ СЛУЖБА ГОСУДАРСТВЕННОЙ

РЕГИСТРАЦИИ, КАДАСТРА И КАРТОГРАФИИ

Действителен: с 02.08.2024 по 26.10.2025

полное наименование должности

инициалы, фамилия

## Земельный участок

вид объекта недвижимости

Лист № 17 раздела 3.2

Всего листов раздела 3.2: 36

Всего разделов: 8

Всего листов выписки: 451

25.09.2025г. № КУВИ-001/2025-179992740

Кадастровый номер:

78:15:0000000:1825

| 1   | 2        | 3         | 4 | 5   |
|-----|----------|-----------|---|-----|
| 118 | 83895.85 | 108509    | - | 0.1 |
| 119 | 83918.5  | 108504.15 | - | 0.1 |
| 120 | 83921.94 | 108502.66 | - | 0.1 |
| 121 | 83926.54 | 108498.36 | - | 0.1 |
| 122 | 83928.92 | 108492.46 | - | 0.1 |
| 123 | 83929.12 | 108489.63 | - | 0.1 |
| 124 | 83928.71 | 108486.59 | - | 0.1 |
| 125 | 83927.9  | 108484.16 | - | 0.1 |
| 126 | 83927.01 | 108482.98 | - | 0.1 |
| 127 | 83926.1  | 108480.85 | - | 0.1 |
| 128 | 83925.78 | 108479.07 | - | 0.1 |
| 129 | 83925.64 | 108476.87 | - | 0.1 |
| 130 | 83926.15 | 108474.29 | - | 0.1 |
| 131 | 83927.05 | 108472.56 | - | 0.1 |
| 132 | 83927    | 108469.63 | - | 0.1 |
| 133 | 83926.14 | 108468.72 | - | 0.1 |
| 134 | 83923.69 | 108466.92 | - | 0.1 |
| 135 | 83922.53 | 108466.37 | - | 0.1 |
| 136 | 83919.78 | 108467.62 | - | 0.1 |
| 137 | 83914.5  | 108469.25 | - | 0.1 |
| 138 | 83909.37 | 108469.7  | - | 0.1 |
| 139 | 83902.66 | 108470.29 | - | 0.1 |
| 140 | 83895.55 | 108469.26 | - | 0.1 |
| 141 | 83878.12 | 108466.22 | - | 0.1 |
| 142 | 83868.57 | 108465.66 | - | 0.1 |
| 143 | 83858.18 | 108465.93 | - | 0.1 |
| 144 | 83856.35 | 108466.25 | - | 0.1 |
| 145 | 83854.52 | 108466.94 | - | 0.1 |
| 146 | 83852.86 | 108467.97 | - | 0.1 |



ДОКУМЕНТ ПОДПИСАН  
ЭЛЕКТРОННОЙ ПОДПИСЬЮ

Сертификат: 009F0BDC181A023B64597F1E2579BEFB50

Владелец: ФЕДЕРАЛЬНАЯ СЛУЖБА ГОСУДАРСТВЕННОЙ

РЕГИСТРАЦИИ, КАДАСТРА И КАРТОГРАФИИ

Действителен: с 02.08.2024 по 26.10.2025

полное наименование должности

инициалы, фамилия

## Земельный участок

вид объекта недвижимости

Лист № 18 раздела 3.2

Всего листов раздела 3.2: 36

Всего разделов: 8

Всего листов выписки: 451

25.09.2025г. № КУВИ-001/2025-179992740

Кадастровый номер:

78:15:0000000:1825

| 1   | 2        | 3         | 4 | 5   |
|-----|----------|-----------|---|-----|
| 147 | 83851.97 | 108468.74 | - | 0.1 |
| 148 | 83851    | 108469.81 | - | 0.1 |
| 149 | 83850.39 | 108470.69 | - | 0.1 |
| 150 | 83849.88 | 108471.59 | - | 0.1 |
| 151 | 83848.39 | 108477.94 | - | 0.1 |
| 152 | 83847.81 | 108480.13 | - | 0.1 |
| 153 | 83845.67 | 108482.59 | - | 0.1 |
| 154 | 83843.17 | 108484.01 | - | 0.1 |
| 155 | 83840.7  | 108484.27 | - | 0.1 |
| 156 | 83838.12 | 108484.01 | - | 0.1 |
| 157 | 83836.11 | 108482.74 | - | 0.1 |
| 158 | 83835.22 | 108482.12 | - | 0.1 |
| 159 | 83833.78 | 108480.32 | - | 0.1 |
| 160 | 83833.12 | 108478.71 | - | 0.1 |
| 161 | 83832.75 | 108477.26 | - | 0.1 |
| 162 | 83832.72 | 108475.67 | - | 0.1 |
| 163 | 83832.88 | 108474.75 | - | 0.1 |
| 164 | 83837.8  | 108461.38 | - | 0.1 |
| 165 | 83837.9  | 108459.11 | - | 0.1 |
| 166 | 83837.67 | 108456.61 | - | 0.1 |
| 167 | 83837.1  | 108454.16 | - | 0.1 |
| 168 | 83836.32 | 108452.09 | - | 0.1 |
| 169 | 83834.61 | 108449.09 | - | 0.1 |
| 170 | 83833.19 | 108447.32 | - | 0.1 |
| 171 | 83830.11 | 108444.63 | - | 0.1 |
| 172 | 83827.66 | 108443.21 | - | 0.1 |
| 173 | 83821.01 | 108439.51 | - | 0.1 |
| 174 | 83789.51 | 108422.1  | - | 0.1 |
| 175 | 83788.68 | 108421.65 | - | 0.1 |



ДОКУМЕНТ ПОДПИСАН  
ЭЛЕКТРОННОЙ ПОДПИСЬЮ

Сертификат: 009F0BDC181A023B64597F1E2579BEFB50

Владелец: ФЕДЕРАЛЬНАЯ СЛУЖБА ГОСУДАРСТВЕННОЙ

РЕГИСТРАЦИИ, КАДАСТРА И КАРТОГРАФИИ

Действителен: с 02.08.2024 по 26.10.2025

полное наименование должности

инициалы, фамилия

## Земельный участок

вид объекта недвижимости

Лист № 19 раздела 3.2

Всего листов раздела 3.2: 36

Всего разделов: 8

Всего листов выписки: 451

25.09.2025г. № КУВИ-001/2025-179992740

Кадастровый номер:

78:15:0000000:1825

| 1   | 2        | 3         | 4 | 5   |
|-----|----------|-----------|---|-----|
| 176 | 83787.62 | 108421.39 | - | 0.1 |
| 177 | 83786.51 | 108421.48 | - | 0.1 |
| 178 | 83785.52 | 108421.89 | - | 0.1 |
| 179 | 83784.65 | 108422.63 | - | 0.1 |
| 180 | 83784.09 | 108423.52 | - | 0.1 |
| 181 | 83783.66 | 108423.87 | - | 0.1 |
| 182 | 83783    | 108424.02 | - | 0.1 |
| 183 | 83782.49 | 108423.94 | - | 0.1 |
| 184 | 83782.16 | 108423.78 | - | 0.1 |
| 185 | 83781.96 | 108423.69 | - | 0.1 |
| 186 | 83781.67 | 108423.45 | - | 0.1 |
| 187 | 83781.4  | 108423.07 | - | 0.1 |
| 188 | 83781.29 | 108422.76 | - | 0.1 |
| 189 | 83781.2  | 108420.17 | - | 0.1 |
| 190 | 83780.49 | 108417.64 | - | 0.1 |
| 191 | 83779.29 | 108415.51 | - | 0.1 |
| 192 | 83778.14 | 108414.17 | - | 0.1 |
| 193 | 83776.54 | 108412.86 | - | 0.1 |
| 194 | 83774.55 | 108411.81 | - | 0.1 |
| 195 | 83765.99 | 108408.08 | - | 0.1 |
| 196 | 83759.26 | 108405.32 | - | 0.1 |
| 197 | 83758.47 | 108404.99 | - | 0.1 |
| 198 | 83757.41 | 108404.65 | - | 0.1 |
| 199 | 83756.12 | 108404.36 | - | 0.1 |
| 200 | 83754.57 | 108404.2  | - | 0.1 |
| 201 | 83751.08 | 108403.88 | - | 0.1 |
| 202 | 83750.69 | 108403.84 | - | 0.1 |
| 203 | 83750.13 | 108403.67 | - | 0.1 |
| 204 | 83749.81 | 108403.53 | - | 0.1 |



ДОКУМЕНТ ПОДПИСАН  
ЭЛЕКТРОННОЙ ПОДПИСЬЮ

Сертификат: 009F0BDC181A023B64597F1E2579BEFB50

Владелец: ФЕДЕРАЛЬНАЯ СЛУЖБА ГОСУДАРСТВЕННОЙ

РЕГИСТРАЦИИ, КАДАСТРА И КАРТОГРАФИИ

Действителен: с 02.08.2024 по 26.10.2025

полное наименование должности

инициалы, фамилия

## Земельный участок

вид объекта недвижимости

Лист № 20 раздела 3.2

Всего листов раздела 3.2: 36

Всего разделов: 8

Всего листов выписки: 451

25.09.2025г. № КУВИ-001/2025-179992740

Кадастровый номер:

78:15:0000000:1825

| 1   | 2        | 3         | 4 | 5   |
|-----|----------|-----------|---|-----|
| 205 | 83749.57 | 108403.4  | - | 0.1 |
| 206 | 83749.26 | 108403.2  | - | 0.1 |
| 207 | 83749.05 | 108403.03 | - | 0.1 |
| 208 | 83748.81 | 108402.81 | - | 0.1 |
| 209 | 83748.6  | 108402.58 | - | 0.1 |
| 210 | 83748.45 | 108402.38 | - | 0.1 |
| 211 | 83748.28 | 108402.15 | - | 0.1 |
| 212 | 83748.02 | 108401.6  | - | 0.1 |
| 213 | 83747.87 | 108401.13 | - | 0.1 |
| 214 | 83747.79 | 108400.7  | - | 0.1 |
| 215 | 83747.76 | 108400.17 | - | 0.1 |
| 216 | 83747.78 | 108399.89 | - | 0.1 |
| 217 | 83747.82 | 108398.87 | - | 0.1 |
| 218 | 83748.23 | 108396.85 | - | 0.1 |
| 219 | 83748.72 | 108395.61 | - | 0.1 |
| 220 | 83749.12 | 108394.63 | - | 0.1 |
| 221 | 83750.3  | 108392.83 | - | 0.1 |
| 222 | 83751.56 | 108391.42 | - | 0.1 |
| 223 | 83752.72 | 108390.53 | - | 0.1 |
| 224 | 83753.1  | 108390.06 | - | 0.1 |
| 225 | 83753.98 | 108389.4  | - | 0.1 |
| 226 | 83754.68 | 108388.97 | - | 0.1 |
| 227 | 83755.45 | 108388.73 | - | 0.1 |
| 228 | 83756.18 | 108388.54 | - | 0.1 |
| 229 | 83756.91 | 108388.52 | - | 0.1 |
| 230 | 83757.42 | 108388.52 | - | 0.1 |
| 231 | 83757.96 | 108388.61 | - | 0.1 |
| 232 | 83758.33 | 108388.69 | - | 0.1 |
| 233 | 83758.7  | 108388.8  | - | 0.1 |



ДОКУМЕНТ ПОДПИСАН  
ЭЛЕКТРОННОЙ ПОДПИСЬЮ

Сертификат: 009F0BDC181A023B64597F1E2579BEFB50

Владелец: ФЕДЕРАЛЬНАЯ СЛУЖБА ГОСУДАРСТВЕННОЙ

РЕГИСТРАЦИИ, КАДАСТРА И КАРТОГРАФИИ

Действителен: с 02.08.2024 по 26.10.2025

полное наименование должности

инициалы, фамилия

## Земельный участок

вид объекта недвижимости

Лист № 21 раздела 3.2

Всего листов раздела 3.2: 36

Всего разделов: 8

Всего листов выписки: 451

25.09.2025г. № КУВИ-001/2025-179992740

Кадастровый номер:

78:15:0000000:1825

| 1   | 2        | 3         | 4 | 5   |
|-----|----------|-----------|---|-----|
| 234 | 83768.72 | 108392.45 | - | 0.1 |
| 235 | 83787.13 | 108402.11 | - | 0.1 |
| 236 | 83828.61 | 108426.76 | - | 0.1 |
| 237 | 83842.53 | 108438.56 | - | 0.1 |
| 238 | 83845.39 | 108440.93 | - | 0.1 |
| 239 | 83848.07 | 108442.69 | - | 0.1 |
| 240 | 83852.71 | 108444.9  | - | 0.1 |
| 241 | 83856.81 | 108446.12 | - | 0.1 |
| 242 | 83870.9  | 108447.49 | - | 0.1 |
| 243 | 83879.45 | 108447.63 | - | 0.1 |
| 244 | 83887.98 | 108447.5  | - | 0.1 |
| 245 | 83888.17 | 108447.49 | - | 0.1 |
| 246 | 83896.68 | 108446.82 | - | 0.1 |
| 247 | 83910.76 | 108444.71 | - | 0.1 |
| 248 | 83912.79 | 108444.62 | - | 0.1 |
| 249 | 83914.54 | 108444.79 | - | 0.1 |
| 250 | 83916.35 | 108445.04 | - | 0.1 |
| 251 | 83918.56 | 108445.72 | - | 0.1 |
| 252 | 83919.66 | 108446.23 | - | 0.1 |
| 253 | 83921.27 | 108447    | - | 0.1 |
| 254 | 83923.29 | 108448.35 | - | 0.1 |
| 255 | 83925.02 | 108449.87 | - | 0.1 |
| 256 | 83926.31 | 108451.32 | - | 0.1 |
| 257 | 83927.12 | 108452.45 | - | 0.1 |
| 258 | 83927.94 | 108453.71 | - | 0.1 |
| 259 | 83928.53 | 108454.9  | - | 0.1 |
| 260 | 83928.88 | 108457.89 | - | 0.1 |
| 261 | 83929.62 | 108458.65 | - | 0.1 |
| 262 | 83931.83 | 108460.45 | - | 0.1 |



ДОКУМЕНТ ПОДПИСАН  
ЭЛЕКТРОННОЙ ПОДПИСЬЮ

Сертификат: 009F0BDC181A023B64597F1E2579BEFB50

Владелец: ФЕДЕРАЛЬНАЯ СЛУЖБА ГОСУДАРСТВЕННОЙ

РЕГИСТРАЦИИ, КАДАСТРА И КАРТОГРАФИИ

Действителен: с 02.08.2024 по 26.10.2025

полное наименование должности

инициалы, фамилия

## Земельный участок

вид объекта недвижимости

Лист № 22 раздела 3.2

Всего листов раздела 3.2: 36

Всего разделов: 8

Всего листов выписки: 451

25.09.2025г. № КУВИ-001/2025-179992740

Кадастровый номер:

78:15:0000000:1825

| 1   | 2        | 3         | 4 | 5   |
|-----|----------|-----------|---|-----|
| 263 | 83932.73 | 108460.75 | - | 0.1 |
| 264 | 83935.74 | 108460.56 | - | 0.1 |
| 265 | 83937.17 | 108460.49 | - | 0.1 |
| 266 | 83938.47 | 108460.67 | - | 0.1 |
| 267 | 83939.71 | 108460.86 | - | 0.1 |
| 268 | 83941.79 | 108461.55 | - | 0.1 |
| 269 | 83943.46 | 108462.48 | - | 0.1 |
| 1   | 83966.83 | 108477.13 | - | 0.1 |
| 1   | 83769.22 | 108443.69 | - | 0.1 |
| 2   | 83769.74 | 108443.82 | - | 0.1 |
| 3   | 83770.24 | 108444.03 | - | 0.1 |
| 4   | 83770.57 | 108444.57 | - | 0.1 |
| 5   | 83775.7  | 108450.17 | - | 0.1 |
| 6   | 83776.18 | 108450.74 | - | 0.1 |
| 7   | 83776.7  | 108451.75 | - | 0.1 |
| 8   | 83776.9  | 108452.61 | - | 0.1 |
| 9   | 83777    | 108453.23 | - | 0.1 |
| 10  | 83776.99 | 108454.01 | - | 0.1 |
| 11  | 83776.83 | 108454.9  | - | 0.1 |
| 12  | 83776.58 | 108455.59 | - | 0.1 |
| 13  | 83776.2  | 108456.32 | - | 0.1 |
| 14  | 83775.74 | 108456.87 | - | 0.1 |
| 15  | 83775.46 | 108457.7  | - | 0.1 |
| 16  | 83775.29 | 108458.54 | - | 0.1 |
| 17  | 83775.25 | 108459.25 | - | 0.1 |
| 18  | 83775.3  | 108462.58 | - | 0.1 |
| 19  | 83775.44 | 108467.1  | - | 0.1 |
| 20  | 83775.66 | 108471.62 | - | 0.1 |
| 21  | 83775.95 | 108476.13 | - | 0.1 |



ДОКУМЕНТ ПОДПИСАН  
ЭЛЕКТРОННОЙ ПОДПИСЬЮ

Сертификат: 009F0BDC181A023B64597F1E2579BEFB50

Владелец: ФЕДЕРАЛЬНАЯ СЛУЖБА ГОСУДАРСТВЕННОЙ

РЕГИСТРАЦИИ, КАДАСТРА И КАРТОГРАФИИ

Действителен: с 02.08.2024 по 26.10.2025

полное наименование должности

инициалы, фамилия

## Земельный участок

вид объекта недвижимости

Лист № 23 раздела 3.2

Всего листов раздела 3.2: 36

Всего разделов: 8

Всего листов выписки: 451

25.09.2025г. № КУВИ-001/2025-179992740

Кадастровый номер:

78:15:0000000:1825

| 1  | 2        | 3         | 4 | 5   |
|----|----------|-----------|---|-----|
| 22 | 83776.33 | 108480.63 | - | 0.1 |
| 23 | 83776.78 | 108485.13 | - | 0.1 |
| 24 | 83777.15 | 108488.3  | - | 0.1 |
| 25 | 83777.73 | 108492.78 | - | 0.1 |
| 26 | 83778.4  | 108497.26 | - | 0.1 |
| 27 | 83779.14 | 108501.71 | - | 0.1 |
| 28 | 83779.96 | 108506.16 | - | 0.1 |
| 29 | 83780.86 | 108510.59 | - | 0.1 |
| 30 | 83781.93 | 108513.21 | - | 0.1 |
| 31 | 83783.4  | 108515.41 | - | 0.1 |
| 32 | 83784.58 | 108516.74 | - | 0.1 |
| 33 | 83785.8  | 108517.75 | - | 0.1 |
| 34 | 83794.61 | 108522.88 | - | 0.1 |
| 35 | 83811.21 | 108536.24 | - | 0.1 |
| 36 | 83811.52 | 108536.67 | - | 0.1 |
| 37 | 83811.95 | 108537.54 | - | 0.1 |
| 38 | 83812.21 | 108538.6  | - | 0.1 |
| 39 | 83812.16 | 108539.54 | - | 0.1 |
| 40 | 83812.1  | 108540.24 | - | 0.1 |
| 41 | 83811.79 | 108541.2  | - | 0.1 |
| 42 | 83811.34 | 108542.08 | - | 0.1 |
| 43 | 83810.52 | 108542.97 | - | 0.1 |
| 44 | 83809.62 | 108543.58 | - | 0.1 |
| 45 | 83808.67 | 108543.99 | - | 0.1 |
| 46 | 83807.57 | 108544.2  | - | 0.1 |
| 47 | 83806.62 | 108544.15 | - | 0.1 |
| 48 | 83793.96 | 108548.63 | - | 0.1 |
| 49 | 83791.41 | 108548.61 | - | 0.1 |
| 50 | 83788.4  | 108549.46 | - | 0.1 |



ДОКУМЕНТ ПОДПИСАН  
ЭЛЕКТРОННОЙ ПОДПИСЬЮ

Сертификат: 009F0BDC181A023B64597F1E2579BEFB50

Владелец: ФЕДЕРАЛЬНАЯ СЛУЖБА ГОСУДАРСТВЕННОЙ

РЕГИСТРАЦИИ, КАДАСТРА И КАРТОГРАФИИ

Действителен: с 02.08.2024 по 26.10.2025

полное наименование должности

инициалы, фамилия

## Земельный участок

вид объекта недвижимости

Лист № 24 раздела 3.2

Всего листов раздела 3.2: 36

Всего разделов: 8

Всего листов выписки: 451

25.09.2025г. № КУВИ-001/2025-179992740

Кадастровый номер:

78:15:0000000:1825

| 1  | 2        | 3         | 4 | 5   |
|----|----------|-----------|---|-----|
| 51 | 83785.93 | 108551.08 | - | 0.1 |
| 52 | 83784.59 | 108552.54 | - | 0.1 |
| 53 | 83783.52 | 108554.33 | - | 0.1 |
| 54 | 83782.69 | 108557.17 | - | 0.1 |
| 55 | 83781.84 | 108564.01 | - | 0.1 |
| 56 | 83781.67 | 108565.36 | - | 0.1 |
| 57 | 83780.9  | 108567.85 | - | 0.1 |
| 58 | 83779.85 | 108569.91 | - | 0.1 |
| 59 | 83779.1  | 108570.88 | - | 0.1 |
| 60 | 83778.47 | 108571.77 | - | 0.1 |
| 61 | 83777.68 | 108572.53 | - | 0.1 |
| 62 | 83775.81 | 108572.07 | - | 0.1 |
| 63 | 83774.36 | 108579.38 | - | 0.1 |
| 64 | 83774.85 | 108582.3  | - | 0.1 |
| 65 | 83778.57 | 108584    | - | 0.1 |
| 66 | 83782.08 | 108584.78 | - | 0.1 |
| 67 | 83786.56 | 108584.78 | - | 0.1 |
| 68 | 83791.31 | 108586.41 | - | 0.1 |
| 69 | 83795.31 | 108586.71 | - | 0.1 |
| 70 | 83798.48 | 108586.31 | - | 0.1 |
| 71 | 83801.27 | 108585.43 | - | 0.1 |
| 72 | 83814.32 | 108579.22 | - | 0.1 |
| 73 | 83816.74 | 108578.63 | - | 0.1 |
| 74 | 83820.35 | 108579.2  | - | 0.1 |
| 75 | 83822.66 | 108581.01 | - | 0.1 |
| 76 | 83823.8  | 108582.64 | - | 0.1 |
| 77 | 83824.58 | 108583.98 | - | 0.1 |
| 78 | 83825.09 | 108586.19 | - | 0.1 |
| 79 | 83825.07 | 108588.19 | - | 0.1 |



ДОКУМЕНТ ПОДПИСАН  
ЭЛЕКТРОННОЙ ПОДПИСЬЮ

Сертификат: 009F0BDC181A023B64597F1E2579BEFB50

Владелец: ФЕДЕРАЛЬНАЯ СЛУЖБА ГОСУДАРСТВЕННОЙ

РЕГИСТРАЦИИ, КАДАСТРА И КАРТОГРАФИИ

Действителен: с 02.08.2024 по 26.10.2025

полное наименование должности

инициалы, фамилия

## Земельный участок

вид объекта недвижимости

Лист № 25 раздела 3.2

Всего листов раздела 3.2: 36

Всего разделов: 8

Всего листов выписки: 451

25.09.2025г. № КУВИ-001/2025-179992740

Кадастровый номер:

78:15:0000000:1825

| 1   | 2        | 3         | 4 | 5   |
|-----|----------|-----------|---|-----|
| 80  | 83824.51 | 108590.09 | - | 0.1 |
| 81  | 83823.56 | 108591.91 | - | 0.1 |
| 82  | 83821.32 | 108594.12 | - | 0.1 |
| 83  | 83819.14 | 108594.83 | - | 0.1 |
| 84  | 83804.01 | 108604.95 | - | 0.1 |
| 85  | 83785.68 | 108615.7  | - | 0.1 |
| 86  | 83779.47 | 108616.6  | - | 0.1 |
| 87  | 83774.07 | 108618.54 | - | 0.1 |
| 88  | 83773.95 | 108618.6  | - | 0.1 |
| 89  | 83768.87 | 108621.68 | - | 0.1 |
| 90  | 83764.76 | 108625.4  | - | 0.1 |
| 91  | 83760.04 | 108631.15 | - | 0.1 |
| 92  | 83758.42 | 108633.58 | - | 0.1 |
| 93  | 83756.73 | 108635.27 | - | 0.1 |
| 94  | 83755.51 | 108636.39 | - | 0.1 |
| 95  | 83754.24 | 108637.41 | - | 0.1 |
| 96  | 83739.75 | 108646.32 | - | 0.1 |
| 97  | 83722.11 | 108656.15 | - | 0.1 |
| 98  | 83721.2  | 108656.37 | - | 0.1 |
| 99  | 83720.31 | 108656.95 | - | 0.1 |
| 100 | 83719.66 | 108657.79 | - | 0.1 |
| 101 | 83719.39 | 108658.53 | - | 0.1 |
| 102 | 83719.1  | 108663.43 | - | 0.1 |
| 103 | 83717.33 | 108664.37 | - | 0.1 |
| 104 | 83714.14 | 108660.3  | - | 0.1 |
| 105 | 83712.46 | 108660.72 | - | 0.1 |
| 106 | 83712.14 | 108660.82 | - | 0.1 |
| 107 | 83711.77 | 108660.86 | - | 0.1 |
| 108 | 83711.31 | 108660.8  | - | 0.1 |



ДОКУМЕНТ ПОДПИСАН  
ЭЛЕКТРОННОЙ ПОДПИСЬЮ

Сертификат: 009F0BDC181A023B64597F1E2579BEFB50

Владелец: ФЕДЕРАЛЬНАЯ СЛУЖБА ГОСУДАРСТВЕННОЙ

РЕГИСТРАЦИИ, КАДАСТРА И КАРТОГРАФИИ

Действителен: с 02.08.2024 по 26.10.2025

полное наименование должности

инициалы, фамилия

## Земельный участок

вид объекта недвижимости

Лист № 26 раздела 3.2

Всего листов раздела 3.2: 36

Всего разделов: 8

Всего листов выписки: 451

25.09.2025г. № КУВИ-001/2025-179992740

Кадастровый номер:

78:15:0000000:1825

| 1   | 2        | 3         | 4 | 5   |
|-----|----------|-----------|---|-----|
| 109 | 83710.78 | 108660.6  | - | 0.1 |
| 110 | 83710.49 | 108660.38 | - | 0.1 |
| 111 | 83710.24 | 108660.16 | - | 0.1 |
| 112 | 83709.94 | 108659.72 | - | 0.1 |
| 113 | 83709.79 | 108659.34 | - | 0.1 |
| 114 | 83709.74 | 108659.07 | - | 0.1 |
| 115 | 83703.36 | 108654.3  | - | 0.1 |
| 116 | 83698.86 | 108651.42 | - | 0.1 |
| 117 | 83693.22 | 108648.29 | - | 0.1 |
| 118 | 83691    | 108647.66 | - | 0.1 |
| 119 | 83688.67 | 108646.3  | - | 0.1 |
| 120 | 83687.22 | 108645.33 | - | 0.1 |
| 121 | 83685.93 | 108643.95 | - | 0.1 |
| 122 | 83684.9  | 108641.95 | - | 0.1 |
| 123 | 83684.93 | 108641.73 | - | 0.1 |
| 124 | 83685.05 | 108641.39 | - | 0.1 |
| 125 | 83685.17 | 108641.22 | - | 0.1 |
| 126 | 83685.27 | 108641.09 | - | 0.1 |
| 127 | 83685.47 | 108640.9  | - | 0.1 |
| 128 | 83685.65 | 108640.77 | - | 0.1 |
| 129 | 83685.88 | 108640.64 | - | 0.1 |
| 130 | 83686.11 | 108640.57 | - | 0.1 |
| 131 | 83686.23 | 108640.57 | - | 0.1 |
| 132 | 83686.37 | 108640.52 | - | 0.1 |
| 133 | 83686.49 | 108640.42 | - | 0.1 |
| 134 | 83686.55 | 108640.26 | - | 0.1 |
| 135 | 83686.54 | 108640.14 | - | 0.1 |
| 136 | 83686.5  | 108640.03 | - | 0.1 |
| 137 | 83684.6  | 108633.55 | - | 0.1 |



ДОКУМЕНТ ПОДПИСАН  
ЭЛЕКТРОННОЙ ПОДПИСЬЮ

Сертификат: 009F0BDC181A023B64597F1E2579BEFB50

Владелец: ФЕДЕРАЛЬНАЯ СЛУЖБА ГОСУДАРСТВЕННОЙ

РЕГИСТРАЦИИ, КАДАСТРА И КАРТОГРАФИИ

Действителен: с 02.08.2024 по 26.10.2025

полное наименование должности

инициалы, фамилия

## Земельный участок

вид объекта недвижимости

Лист № 27 раздела 3.2

Всего листов раздела 3.2: 36

Всего разделов: 8

Всего листов выписки: 451

25.09.2025г. № КУВИ-001/2025-179992740

Кадастровый номер:

78:15:0000000:1825

| 1   | 2        | 3         | 4 | 5   |
|-----|----------|-----------|---|-----|
| 138 | 83681.53 | 108619.24 | - | 0.1 |
| 139 | 83681.88 | 108615.91 | - | 0.1 |
| 140 | 83683.28 | 108612.37 | - | 0.1 |
| 141 | 83684.82 | 108609.36 | - | 0.1 |
| 142 | 83686.66 | 108607.3  | - | 0.1 |
| 143 | 83688.55 | 108605.36 | - | 0.1 |
| 144 | 83691.07 | 108603.74 | - | 0.1 |
| 145 | 83706.43 | 108594.39 | - | 0.1 |
| 146 | 83707.33 | 108593.46 | - | 0.1 |
| 147 | 83708.73 | 108592.86 | - | 0.1 |
| 148 | 83710.05 | 108592.5  | - | 0.1 |
| 149 | 83711.36 | 108592.58 | - | 0.1 |
| 150 | 83711.99 | 108592.73 | - | 0.1 |
| 151 | 83713.14 | 108593.08 | - | 0.1 |
| 152 | 83714.17 | 108593.86 | - | 0.1 |
| 153 | 83714.83 | 108594.29 | - | 0.1 |
| 154 | 83715.4  | 108594.76 | - | 0.1 |
| 155 | 83716.02 | 108595.67 | - | 0.1 |
| 156 | 83716.33 | 108596.48 | - | 0.1 |
| 157 | 83716.44 | 108597.11 | - | 0.1 |
| 158 | 83716.5  | 108597.66 | - | 0.1 |
| 159 | 83716.47 | 108598.26 | - | 0.1 |
| 160 | 83716.28 | 108599.06 | - | 0.1 |
| 161 | 83716.03 | 108599.66 | - | 0.1 |
| 162 | 83715.7  | 108600.23 | - | 0.1 |
| 163 | 83715.31 | 108600.65 | - | 0.1 |
| 164 | 83711.34 | 108605.63 | - | 0.1 |
| 165 | 83706.9  | 108608.37 | - | 0.1 |
| 166 | 83703.36 | 108610.09 | - | 0.1 |



ДОКУМЕНТ ПОДПИСАН  
ЭЛЕКТРОННОЙ ПОДПИСЬЮ

Сертификат: 009F0BDC181A023B64597F1E2579BEFB50

Владелец: ФЕДЕРАЛЬНАЯ СЛУЖБА ГОСУДАРСТВЕННОЙ

РЕГИСТРАЦИИ, КАДАСТРА И КАРТОГРАФИИ

Действителен: с 02.08.2024 по 26.10.2025

полное наименование должности

инициалы, фамилия

## Земельный участок

вид объекта недвижимости

Лист № 28 раздела 3.2

Всего листов раздела 3.2: 36

Всего разделов: 8

Всего листов выписки: 451

25.09.2025г. № КУВИ-001/2025-179992740

Кадастровый номер:

78:15:0000000:1825

| 1   | 2        | 3         | 4 | 5   |
|-----|----------|-----------|---|-----|
| 167 | 83699.16 | 108612.14 | - | 0.1 |
| 168 | 83694.78 | 108613.52 | - | 0.1 |
| 169 | 83691.71 | 108616.25 | - | 0.1 |
| 170 | 83690.01 | 108619.31 | - | 0.1 |
| 171 | 83689.97 | 108619.42 | - | 0.1 |
| 172 | 83689.31 | 108623.52 | - | 0.1 |
| 173 | 83690.01 | 108627.22 | - | 0.1 |
| 174 | 83693.71 | 108635.05 | - | 0.1 |
| 175 | 83700.32 | 108642.92 | - | 0.1 |
| 176 | 83704.44 | 108646.13 | - | 0.1 |
| 177 | 83708.33 | 108648.41 | - | 0.1 |
| 178 | 83710.75 | 108649.79 | - | 0.1 |
| 179 | 83713.19 | 108650.39 | - | 0.1 |
| 180 | 83716.36 | 108650.22 | - | 0.1 |
| 181 | 83718.16 | 108649.63 | - | 0.1 |
| 182 | 83719.49 | 108648.91 | - | 0.1 |
| 183 | 83720.56 | 108648.1  | - | 0.1 |
| 184 | 83732.74 | 108638.34 | - | 0.1 |
| 185 | 83732.98 | 108636.59 | - | 0.1 |
| 186 | 83732.89 | 108634.82 | - | 0.1 |
| 187 | 83732.77 | 108634.16 | - | 0.1 |
| 188 | 83732.4  | 108632.93 | - | 0.1 |
| 189 | 83731.78 | 108631.62 | - | 0.1 |
| 190 | 83721.03 | 108611.13 | - | 0.1 |
| 191 | 83720.96 | 108610.82 | - | 0.1 |
| 192 | 83720.9  | 108610.4  | - | 0.1 |
| 193 | 83720.9  | 108609.93 | - | 0.1 |
| 194 | 83720.92 | 108609.75 | - | 0.1 |
| 195 | 83720.95 | 108609.39 | - | 0.1 |



ДОКУМЕНТ ПОДПИСАН  
ЭЛЕКТРОННОЙ ПОДПИСЬЮ

Сертификат: 009F0BDC181A023B64597F1E2579BEFB50

Владелец: ФЕДЕРАЛЬНАЯ СЛУЖБА ГОСУДАРСТВЕННОЙ

РЕГИСТРАЦИИ, КАДАСТРА И КАРТОГРАФИИ

Действителен: с 02.08.2024 по 26.10.2025

полное наименование должности

инициалы, фамилия

## Земельный участок

вид объекта недвижимости

Лист № 29 раздела 3.2

Всего листов раздела 3.2: 36

Всего разделов: 8

Всего листов выписки: 451

25.09.2025г. № КУВИ-001/2025-179992740

Кадастровый номер:

78:15:0000000:1825

| 1   | 2        | 3         | 4 | 5   |
|-----|----------|-----------|---|-----|
| 196 | 83721.11 | 108608.74 | - | 0.1 |
| 197 | 83721.31 | 108608.31 | - | 0.1 |
| 198 | 83721.46 | 108608.06 | - | 0.1 |
| 199 | 83726.59 | 108602.72 | - | 0.1 |
| 200 | 83729.47 | 108599.72 | - | 0.1 |
| 201 | 83734.07 | 108595.39 | - | 0.1 |
| 202 | 83736.87 | 108593.72 | - | 0.1 |
| 203 | 83741.73 | 108590.19 | - | 0.1 |
| 204 | 83748.84 | 108586.99 | - | 0.1 |
| 205 | 83749.01 | 108586.96 | - | 0.1 |
| 206 | 83756.46 | 108585.27 | - | 0.1 |
| 207 | 83762.97 | 108583.18 | - | 0.1 |
| 208 | 83767.98 | 108581.01 | - | 0.1 |
| 209 | 83769.32 | 108578.42 | - | 0.1 |
| 210 | 83771.02 | 108571.12 | - | 0.1 |
| 211 | 83769.63 | 108570.22 | - | 0.1 |
| 212 | 83767.88 | 108568.32 | - | 0.1 |
| 213 | 83766.69 | 108566.56 | - | 0.1 |
| 214 | 83766.14 | 108565.3  | - | 0.1 |
| 215 | 83765.39 | 108563.3  | - | 0.1 |
| 216 | 83765.07 | 108561.62 | - | 0.1 |
| 217 | 83764.96 | 108560.28 | - | 0.1 |
| 218 | 83765    | 108559.04 | - | 0.1 |
| 219 | 83764.95 | 108549.21 | - | 0.1 |
| 220 | 83764.68 | 108545.88 | - | 0.1 |
| 221 | 83764.66 | 108535.41 | - | 0.1 |
| 222 | 83764.4  | 108535.32 | - | 0.1 |
| 223 | 83764.11 | 108535.12 | - | 0.1 |
| 224 | 83763.9  | 108534.86 | - | 0.1 |



ДОКУМЕНТ ПОДПИСАН  
ЭЛЕКТРОННОЙ ПОДПИСЬЮ

Сертификат: 009F0BDC181A023B64597F1E2579BEFB50

Владелец: ФЕДЕРАЛЬНАЯ СЛУЖБА ГОСУДАРСТВЕННОЙ

РЕГИСТРАЦИИ, КАДАСТРА И КАРТОГРАФИИ

Действителен: с 02.08.2024 по 26.10.2025

полное наименование должности

инициалы, фамилия

## Земельный участок

вид объекта недвижимости

Лист № 30 раздела 3.2

Всего листов раздела 3.2: 36

Всего разделов: 8

Всего листов выписки: 451

25.09.2025г. № КУВИ-001/2025-179992740

Кадастровый номер:

78:15:0000000:1825

| 1   | 2        | 3         | 4 | 5   |
|-----|----------|-----------|---|-----|
| 225 | 83763.75 | 108534.56 | - | 0.1 |
| 226 | 83763.72 | 108534.39 | - | 0.1 |
| 227 | 83763.68 | 108534.2  | - | 0.1 |
| 228 | 83763.7  | 108533.93 | - | 0.1 |
| 229 | 83763.77 | 108533.69 | - | 0.1 |
| 230 | 83763.86 | 108533.5  | - | 0.1 |
| 231 | 83763.97 | 108533.32 | - | 0.1 |
| 232 | 83764.28 | 108522.55 | - | 0.1 |
| 233 | 83764.8  | 108511.7  | - | 0.1 |
| 234 | 83764.39 | 108510.33 | - | 0.1 |
| 235 | 83764.12 | 108508.8  | - | 0.1 |
| 236 | 83764.01 | 108507.25 | - | 0.1 |
| 237 | 83764.02 | 108506.64 | - | 0.1 |
| 238 | 83764.05 | 108505.54 | - | 0.1 |
| 239 | 83764.27 | 108503.93 | - | 0.1 |
| 240 | 83764.72 | 108502.07 | - | 0.1 |
| 241 | 83765.54 | 108500.09 | - | 0.1 |
| 242 | 83766.26 | 108498.81 | - | 0.1 |
| 243 | 83766.57 | 108498.35 | - | 0.1 |
| 244 | 83766.67 | 108497.89 | - | 0.1 |
| 245 | 83766.65 | 108497.59 | - | 0.1 |
| 246 | 83766.56 | 108497.24 | - | 0.1 |
| 247 | 83766.43 | 108496.98 | - | 0.1 |
| 248 | 83766.23 | 108496.73 | - | 0.1 |
| 249 | 83766.04 | 108496.58 | - | 0.1 |
| 250 | 83765.84 | 108496.45 | - | 0.1 |
| 251 | 83761.62 | 108494.12 | - | 0.1 |
| 252 | 83761.25 | 108493.94 | - | 0.1 |
| 253 | 83760.87 | 108493.65 | - | 0.1 |



ДОКУМЕНТ ПОДПИСАН  
ЭЛЕКТРОННОЙ ПОДПИСЬЮ

Сертификат: 009F0BDC181A023B64597F1E2579BEFB50

Владелец: ФЕДЕРАЛЬНАЯ СЛУЖБА ГОСУДАРСТВЕННОЙ

РЕГИСТРАЦИИ, КАДАСТРА И КАРТОГРАФИИ

Действителен: с 02.08.2024 по 26.10.2025

полное наименование должности

инициалы, фамилия

## Земельный участок

вид объекта недвижимости

Лист № 31 раздела 3.2

Всего листов раздела 3.2: 36

Всего разделов: 8

Всего листов выписки: 451

25.09.2025г. № КУВИ-001/2025-179992740

Кадастровый номер:

78:15:0000000:1825

| 1   | 2        | 3         | 4 | 5   |
|-----|----------|-----------|---|-----|
| 254 | 83760.52 | 108493.3  | - | 0.1 |
| 255 | 83760.25 | 108492.99 | - | 0.1 |
| 256 | 83759.93 | 108492.48 | - | 0.1 |
| 257 | 83759.75 | 108492    | - | 0.1 |
| 258 | 83758.59 | 108482.85 | - | 0.1 |
| 259 | 83758.48 | 108481.54 | - | 0.1 |
| 260 | 83758.47 | 108479.78 | - | 0.1 |
| 261 | 83758.6  | 108478.06 | - | 0.1 |
| 262 | 83758.78 | 108476.91 | - | 0.1 |
| 263 | 83759.17 | 108474.62 | - | 0.1 |
| 264 | 83759.79 | 108472.65 | - | 0.1 |
| 265 | 83760.47 | 108470.93 | - | 0.1 |
| 266 | 83761.8  | 108468.52 | - | 0.1 |
| 267 | 83763.51 | 108465.07 | - | 0.1 |
| 268 | 83765.11 | 108460.69 | - | 0.1 |
| 269 | 83766.24 | 108455.69 | - | 0.1 |
| 270 | 83766.64 | 108451.88 | - | 0.1 |
| 271 | 83766.66 | 108448.38 | - | 0.1 |
| 272 | 83767.91 | 108444.69 | - | 0.1 |
| 273 | 83768.04 | 108444.38 | - | 0.1 |
| 274 | 83768.23 | 108444.17 | - | 0.1 |
| 275 | 83768.46 | 108443.98 | - | 0.1 |
| 276 | 83768.66 | 108443.87 | - | 0.1 |
| 1   | 83769.22 | 108443.69 | - | 0.1 |
| 1   | 83957.63 | 108195.67 | - | 0.1 |
| 2   | 83957.72 | 108196.76 | - | 0.1 |
| 3   | 83957.69 | 108197.89 | - | 0.1 |
| 4   | 83957.51 | 108198.82 | - | 0.1 |
| 5   | 83957.29 | 108199.63 | - | 0.1 |



ДОКУМЕНТ ПОДПИСАН  
ЭЛЕКТРОННОЙ ПОДПИСЬЮ

Сертификат: 009F0BDC181A023B64597F1E2579BEFB50

Владелец: ФЕДЕРАЛЬНАЯ СЛУЖБА ГОСУДАРСТВЕННОЙ

РЕГИСТРАЦИИ, КАДАСТРА И КАРТОГРАФИИ

Действителен: с 02.08.2024 по 26.10.2025

полное наименование должности

инициалы, фамилия

## Земельный участок

вид объекта недвижимости

Лист № 32 раздела 3.2

Всего листов раздела 3.2: 36

Всего разделов: 8

Всего листов выписки: 451

25.09.2025г. № КУВИ-001/2025-179992740

Кадастровый номер:

78:15:0000000:1825

| 1  | 2        | 3         | 4 | 5   |
|----|----------|-----------|---|-----|
| 6  | 83956.36 | 108202.11 | - | 0.1 |
| 7  | 83955.2  | 108203.18 | - | 0.1 |
| 8  | 83954.72 | 108203.42 | - | 0.1 |
| 9  | 83952.97 | 108203.56 | - | 0.1 |
| 10 | 83950.76 | 108203.65 | - | 0.1 |
| 11 | 83949.27 | 108203.65 | - | 0.1 |
| 12 | 83946.45 | 108203.23 | - | 0.1 |
| 13 | 83944.96 | 108202.61 | - | 0.1 |
| 14 | 83943.72 | 108201.81 | - | 0.1 |
| 15 | 83942.61 | 108200.53 | - | 0.1 |
| 16 | 83942.08 | 108199.52 | - | 0.1 |
| 17 | 83941.72 | 108197.9  | - | 0.1 |
| 18 | 83941.74 | 108196.19 | - | 0.1 |
| 19 | 83942.13 | 108194.29 | - | 0.1 |
| 20 | 83942.59 | 108193.25 | - | 0.1 |
| 21 | 83943.54 | 108191.83 | - | 0.1 |
| 22 | 83944.25 | 108191.05 | - | 0.1 |
| 23 | 83945.36 | 108190.15 | - | 0.1 |
| 24 | 83946.58 | 108189.51 | - | 0.1 |
| 25 | 83947.88 | 108189.17 | - | 0.1 |
| 26 | 83949.14 | 108189.1  | - | 0.1 |
| 27 | 83950.03 | 108189.15 | - | 0.1 |
| 28 | 83951.34 | 108189.45 | - | 0.1 |
| 29 | 83952.09 | 108189.74 | - | 0.1 |
| 30 | 83952.96 | 108190.2  | - | 0.1 |
| 31 | 83953.85 | 108190.87 | - | 0.1 |
| 32 | 83954.97 | 108191.76 | - | 0.1 |
| 33 | 83956.17 | 108192.96 | - | 0.1 |
| 34 | 83957.02 | 108194.21 | - | 0.1 |



ДОКУМЕНТ ПОДПИСАН  
ЭЛЕКТРОННОЙ ПОДПИСЬЮ

Сертификат: 009F0BDC181A023B64597F1E2579BEFB50

Владелец: ФЕДЕРАЛЬНАЯ СЛУЖБА ГОСУДАРСТВЕННОЙ

РЕГИСТРАЦИИ, КАДАСТРА И КАРТОГРАФИИ

Действителен: с 02.08.2024 по 26.10.2025

полное наименование должности

инициалы, фамилия

## Земельный участок

вид объекта недвижимости

Лист № 33 раздела 3.2

Всего листов раздела 3.2: 36

Всего разделов: 8

Всего листов выписки: 451

25.09.2025г. № КУВИ-001/2025-179992740

Кадастровый номер:

78:15:0000000:1825

| 1  | 2        | 3         | 4 | 5   |
|----|----------|-----------|---|-----|
| 35 | 83957.38 | 108195.01 | - | 0.1 |
| 1  | 83957.63 | 108195.67 | - | 0.1 |
| 1  | 83927.08 | 108181.55 | - | 0.1 |
| 2  | 83928.13 | 108183.55 | - | 0.1 |
| 3  | 83928.57 | 108185.21 | - | 0.1 |
| 4  | 83928.96 | 108188.78 | - | 0.1 |
| 5  | 83929.13 | 108190.8  | - | 0.1 |
| 6  | 83930.74 | 108197.72 | - | 0.1 |
| 7  | 83930.96 | 108200.28 | - | 0.1 |
| 8  | 83930.72 | 108203.26 | - | 0.1 |
| 9  | 83929.76 | 108206.41 | - | 0.1 |
| 10 | 83928.23 | 108209.05 | - | 0.1 |
| 11 | 83926.46 | 108210.76 | - | 0.1 |
| 12 | 83923.44 | 108212.64 | - | 0.1 |
| 13 | 83919.89 | 108213.18 | - | 0.1 |
| 14 | 83910.06 | 108214.05 | - | 0.1 |
| 15 | 83906.74 | 108213.57 | - | 0.1 |
| 16 | 83900.73 | 108211.48 | - | 0.1 |
| 17 | 83897.18 | 108209.76 | - | 0.1 |
| 18 | 83893.43 | 108206.49 | - | 0.1 |
| 19 | 83890.69 | 108203.26 | - | 0.1 |
| 20 | 83888.7  | 108199.51 | - | 0.1 |
| 21 | 83886.5  | 108193.01 | - | 0.1 |
| 22 | 83886.4  | 108188.4  | - | 0.1 |
| 23 | 83886.5  | 108186.25 | - | 0.1 |
| 24 | 83887.84 | 108185.07 | - | 0.1 |
| 25 | 83901.1  | 108175.09 | - | 0.1 |
| 26 | 83902.04 | 108174.4  | - | 0.1 |
| 27 | 83904.31 | 108174.61 | - | 0.1 |



ДОКУМЕНТ ПОДПИСАН  
ЭЛЕКТРОННОЙ ПОДПИСЬЮ

Сертификат: 009F0BDC181A023B64597F1E2579BEFB50

Владелец: ФЕДЕРАЛЬНАЯ СЛУЖБА ГОСУДАРСТВЕННОЙ

РЕГИСТРАЦИИ, КАДАСТРА И КАРТОГРАФИИ

Действителен: с 02.08.2024 по 26.10.2025

полное наименование должности

инициалы, фамилия

## Земельный участок

вид объекта недвижимости

Лист № 34 раздела 3.2

Всего листов раздела 3.2: 36

Всего разделов: 8

Всего листов выписки: 451

25.09.2025г. № КУВИ-001/2025-179992740

Кадастровый номер:

78:15:0000000:1825

| 1  | 2        | 3         | 4 | 5   |
|----|----------|-----------|---|-----|
| 28 | 83905.31 | 108174.33 | - | 0.1 |
| 29 | 83909.93 | 108172.56 | - | 0.1 |
| 30 | 83913.42 | 108172.61 | - | 0.1 |
| 31 | 83914.89 | 108172.8  | - | 0.1 |
| 32 | 83918.21 | 108174.05 | - | 0.1 |
| 33 | 83920.09 | 108175.02 | - | 0.1 |
| 34 | 83922.78 | 108176.95 | - | 0.1 |
| 35 | 83925.61 | 108179.71 | - | 0.1 |
| 1  | 83927.08 | 108181.55 | - | 0.1 |
| 1  | 83346.38 | 108416.33 | - | 0.1 |
| 2  | 83350.49 | 108424.62 | - | 0.1 |
| 3  | 83355.51 | 108422.13 | - | 0.1 |
| 4  | 83362.55 | 108435.67 | - | 0.1 |
| 5  | 83363.66 | 108437.95 | - | 0.1 |
| 6  | 83364.41 | 108439.3  | - | 0.1 |
| 7  | 83366.66 | 108443.73 | - | 0.1 |
| 8  | 83368.43 | 108442.83 | - | 0.1 |
| 9  | 83372.39 | 108450.59 | - | 0.1 |
| 10 | 83371.82 | 108450.87 | - | 0.1 |
| 11 | 83372.5  | 108452.09 | - | 0.1 |
| 12 | 83370.8  | 108452.98 | - | 0.1 |
| 13 | 83370.16 | 108451.77 | - | 0.1 |
| 14 | 83365.35 | 108454.25 | - | 0.1 |
| 15 | 83366.6  | 108456.69 | - | 0.1 |
| 16 | 83339.46 | 108470.73 | - | 0.1 |
| 17 | 83339.87 | 108472.08 | - | 0.1 |
| 18 | 83337.19 | 108473.47 | - | 0.1 |
| 19 | 83335.26 | 108469.83 | - | 0.1 |
| 20 | 83333.44 | 108470.73 | - | 0.1 |



ДОКУМЕНТ ПОДПИСАН  
ЭЛЕКТРОННОЙ ПОДПИСЬЮ

Сертификат: 009F0BDC181A023B64597F1E2579BEFB50

Владелец: ФЕДЕРАЛЬНАЯ СЛУЖБА ГОСУДАРСТВЕННОЙ

РЕГИСТРАЦИИ, КАДАСТРА И КАРТОГРАФИИ

Действителен: с 02.08.2024 по 26.10.2025

полное наименование должности

инициалы, фамилия

## Земельный участок

вид объекта недвижимости

Лист № 35 раздела 3.2

Всего листов раздела 3.2: 36

Всего разделов: 8

Всего листов выписки: 451

25.09.2025г. № КУВИ-001/2025-179992740

Кадастровый номер:

78:15:0000000:1825

| 1  | 2        | 3         | 4 | 5   |
|----|----------|-----------|---|-----|
| 21 | 83327.58 | 108458.52 | - | 0.1 |
| 22 | 83327.35 | 108458.64 | - | 0.1 |
| 23 | 83326.61 | 108459.03 | - | 0.1 |
| 24 | 83316.29 | 108438.77 | - | 0.1 |
| 25 | 83316.85 | 108438.5  | - | 0.1 |
| 26 | 83315.95 | 108436.73 | - | 0.1 |
| 27 | 83317.73 | 108435.83 | - | 0.1 |
| 28 | 83318.65 | 108437.63 | - | 0.1 |
| 29 | 83327.66 | 108433.12 | - | 0.1 |
| 30 | 83326.8  | 108431.41 | - | 0.1 |
| 31 | 83327.97 | 108430.8  | - | 0.1 |
| 32 | 83327.34 | 108429.53 | - | 0.1 |
| 33 | 83328.32 | 108429.02 | - | 0.1 |
| 34 | 83326.95 | 108426.26 | - | 0.1 |
| 35 | 83331.81 | 108423.77 | - | 0.1 |
| 36 | 83331.11 | 108422.36 | - | 0.1 |
| 37 | 83333    | 108421.33 | - | 0.1 |
| 38 | 83333.73 | 108422.8  | - | 0.1 |
| 39 | 83340.57 | 108419.3  | - | 0.1 |
| 40 | 83339.99 | 108418.14 | - | 0.1 |
| 41 | 83342.14 | 108417.02 | - | 0.1 |
| 42 | 83342.72 | 108418.2  | - | 0.1 |
| 1  | 83346.38 | 108416.33 | - | 0.1 |
| 1  | 83304.75 | 108437.65 | - | 0.1 |
| 2  | 83307.45 | 108443.01 | - | 0.1 |
| 3  | 83301.62 | 108445.9  | - | 0.1 |
| 4  | 83298.97 | 108440.56 | - | 0.1 |
| 1  | 83304.75 | 108437.65 | - | 0.1 |
| 1  | 83908.95 | 108296.32 | - | 0.1 |



ДОКУМЕНТ ПОДПИСАН  
ЭЛЕКТРОННОЙ ПОДПИСЬЮ

Сертификат: 009F0BDC181A023B64597F1E2579BEFB50

Владелец: ФЕДЕРАЛЬНАЯ СЛУЖБА ГОСУДАРСТВЕННОЙ

РЕГИСТРАЦИИ, КАДАСТРА И КАРТОГРАФИИ

Действителен: с 02.08.2024 по 26.10.2025

полное наименование должности

инициалы, фамилия

## Земельный участок

вид объекта недвижимости

Лист № 36 раздела 3.2

Всего листов раздела 3.2: 36

Всего разделов: 8

Всего листов выписки: 451

25.09.2025г. № КУВИ-001/2025-179992740

Кадастровый номер:

78:15:0000000:1825

| 1 | 2        | 3         | 4 | 5   |
|---|----------|-----------|---|-----|
| 2 | 83909.13 | 108301.33 | - | 0.1 |
| 3 | 83906.36 | 108301.51 | - | 0.1 |
| 4 | 83906.14 | 108296.45 | - | 0.1 |
| 1 | 83908.95 | 108296.32 | - | 0.1 |



ДОКУМЕНТ ПОДПИСАН  
ЭЛЕКТРОННОЙ ПОДПИСЬЮ

Сертификат: 009F0BDC181A023B64597F1E2579BEFB50

Владелец: ФЕДЕРАЛЬНАЯ СЛУЖБА ГОСУДАРСТВЕННОЙ

РЕГИСТРАЦИИ, КАДАСТРА И КАРТОГРАФИИ

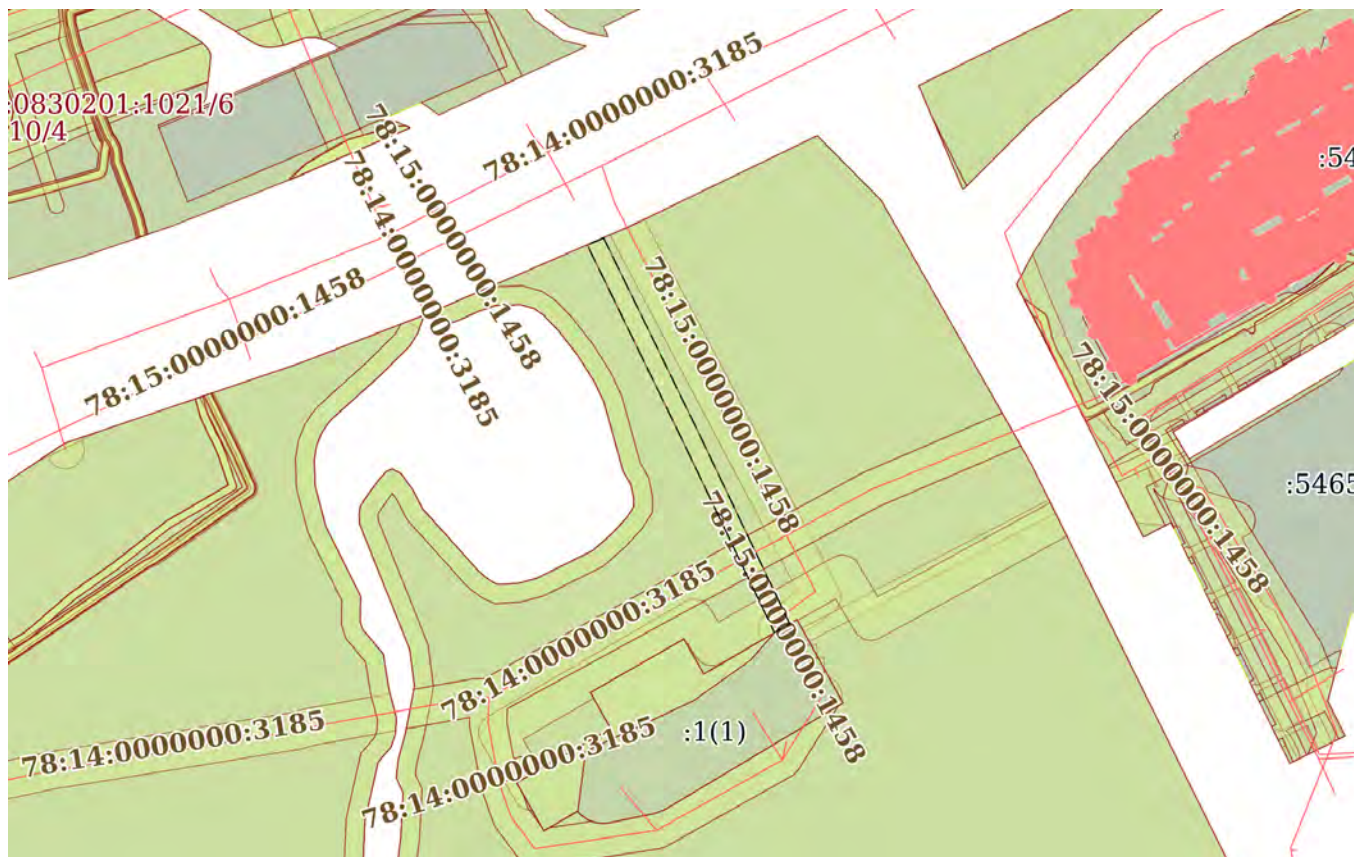
Действителен: с 02.08.2024 по 26.10.2025

ПОЛНОЕ НАИМЕНОВАНИЕ ДОЛЖНОСТИ

инициалы, фамилия

Выписка из Единого государственного реестра недвижимости об объекте недвижимости  
Сведения о частях земельного участка

|   |                            |   |                           |
|---|----------------------------|---|---------------------------|
| Земельный участок                             |                            |   |                           |
| вид объекта недвижимости                      |                            |   |                           |
| Лист № 1 раздела 4                            | Всего листов раздела 4: 48 | Всего разделов: 8                         | Всего листов выписки: 451 |
| 25.09.2025г. № КУВИ-001/2025-179992740        |                            |   |                           |
| Кадастровый номер:                            |                            | 78:15:0000000:1825                        |                           |
| План (чертеж, схема) части земельного участка |                            | Учетный номер части: 78:15:0000000:1825/1 |                           |



Масштаб 1:2000

Условные обозначения:



ДОКУМЕНТ ПОДПИСАН  
ЭЛЕКТРОННОЙ ПОДПИСЬЮ

Сертификат: 009F0BDC181A023B64597F1E2579BEFB50

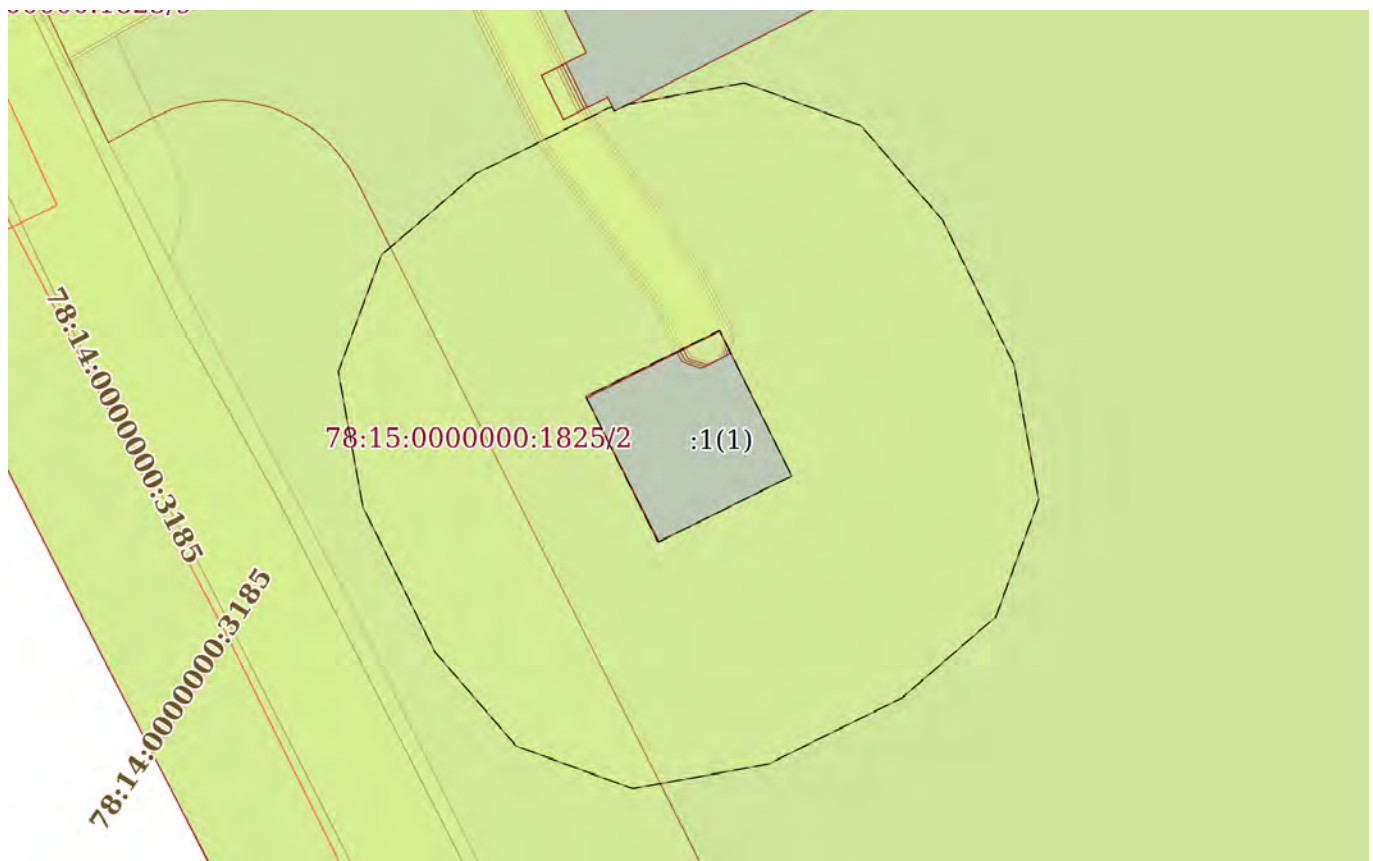
Владелец: ФЕДЕРАЛЬНАЯ СЛУЖБА ГОСУДАРСТВЕННОЙ  
РЕГИСТРАЦИИ, КАДАСТРА И КАРТОГРАФИИ  
Действителен: с 02.08.2024 по 26.10.2025

ПОЛНОЕ НАИМЕНОВАНИЕ ДОЛЖНОСТИ

инициалы, фамилия

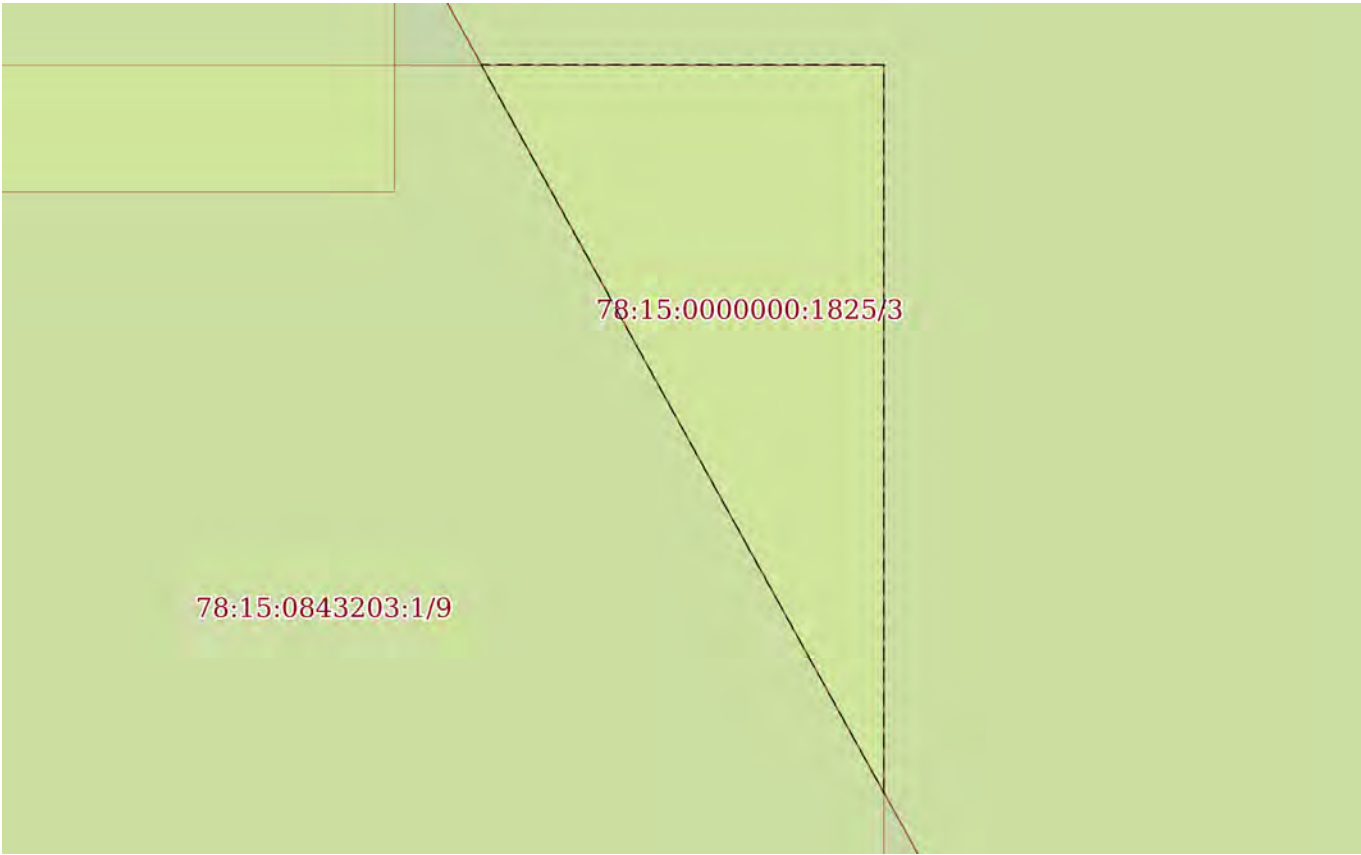
|                                       |                            |                    |                           |
|---------------------------------------|----------------------------|--------------------|---------------------------|
| Земельный участок                     |                            |                    |                           |
| вид объекта недвижимости              |                            |                    |                           |
| Лист № 2 раздела 4                    | Всего листов раздела 4: 48 | Всего разделов: 8  | Всего листов выписки: 451 |
| 25.09.2025г. № КУВИ-001/2025-17992740 |                            |                    |                           |
| Кадастровый номер:                    |                            | 78:15:0000000:1825 |                           |

План (чертеж, схема) части земельного участка      Учетный номер части: 78:15:0000000:1825/2



Масштаб 1:300      Условные обозначения:

|                               |   |                   |
|-------------------------------|---|-------------------|
| полное наименование должности | <br>ДОКУМЕНТ ПОДПИСАН<br>ЭЛЕКТРОННОЙ ПОДПИСЬЮ  | инициалы, фамилия |
|                               | Сертификат: 009F0BDC181A023B64597F1E2579BEFB50<br>Владелец: ФЕДЕРАЛЬНАЯ СЛУЖБА ГОСУДАРСТВЕННОЙ<br>РЕГИСТРАЦИИ, КАДАСТРА И КАРТОГРАФИИ<br>Действителен: с 02.08.2024 по 26.10.2025 |                   |

|   |                            |   |                           |
|---|----------------------------|---|---------------------------|
| Земельный участок   |                            |   |                           |
| вид объекта недвижимости  |                            |   |                           |
| Лист № 3 раздела 4  | Всего листов раздела 4: 48 | Всего разделов: 8                         | Всего листов выписки: 451 |
| 25.09.2025г. № КУВИ-001/2025-179992740  |                            |   |                           |
| Кадастровый номер:  |                            | 78:15:0000000:1825                        |                           |
| План (чертеж, схема) части земельного участка                                       |                            | Учетный номер части: 78:15:0000000:1825/3 |                           |
|  |                            |   |                           |
| Масштаб 1:30  | Условные обозначения:      |   |                           |

|   |   |                   |
|---|---|-------------------|
|  | ДОКУМЕНТ ПОДПИСАН<br>ЭЛЕКТРОННОЙ ПОДПИСЬЮ   |                   |
| Сертификат: 009F0BDC181A023B64597F1E2579BEFB50                                      | Владелец: ФЕДЕРАЛЬНАЯ СЛУЖБА ГОСУДАРСТВЕННОЙ<br>РЕГИСТРАЦИИ, КАДАСТРА И КАРТОГРАФИИ | инициалы, фамилия |
| Действителен: с 02.08.2024 по 26.10.2025  |   |                   |
| ПОЛНОЕ НАИМЕНОВАНИЕ ДОЛЖНОСТИ   |   |                   |

Земельный участок

вид объекта недвижимости

Лист № 4 раздела 4

Всего листов раздела 4: 48

Всего разделов: 8

Всего листов выписки: 451

25.09.2025г. № КУВИ-001/2025-179992740

Кадастровый номер:

78:15:0000000:1825

План (чертеж, схема) части земельного участка

Учетный номер части: 78:15:0000000:1825/4

78:15:0843203:1/8

78:15:0000000:1825/4

Масштаб 1:30

Условные обозначения:



ДОКУМЕНТ ПОДПИСАН  
ЭЛЕКТРОННОЙ ПОДПИСЬЮ

Сертификат: 009F0BDC181A023B64597F1E2579BEFB50

Владелец: ФЕДЕРАЛЬНАЯ СЛУЖБА ГОСУДАРСТВЕННОЙ  
РЕГИСТРАЦИИ, КАДАСТРА И КАРТОГРАФИИ  
Действителен: с 02.08.2024 по 26.10.2025

ПОЛНОЕ НАИМЕНОВАНИЕ ДОЛЖНОСТИ

инициалы, фамилия

|                          |                            |                   |                           |
|--------------------------|----------------------------|-------------------|---------------------------|
| Земельный участок        |                            |                   |                           |
| вид объекта недвижимости |                            |                   |                           |
| Лист № 5 раздела 4       | Всего листов раздела 4: 48 | Всего разделов: 8 | Всего листов выписки: 451 |

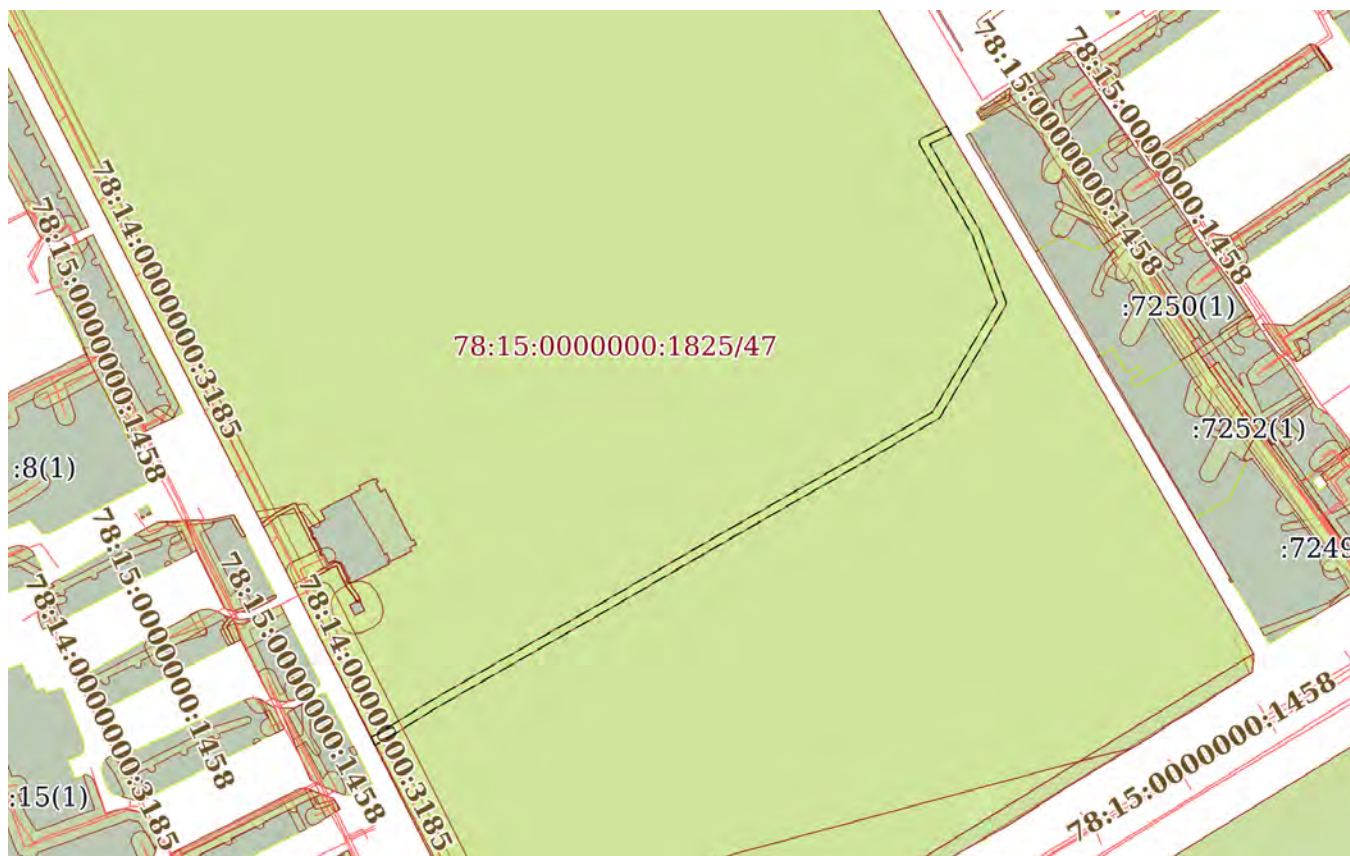
25.09.2025г. № КУВИ-001/2025-179992740

Кадастровый номер:

78:15:0000000:1825

План (чертеж, схема) части земельного участка

Учетный номер части: 78:15:0000000:1825/5



Масштаб 1:4000

Условные обозначения:



ДОКУМЕНТ ПОДПИСАН  
ЭЛЕКТРОННОЙ ПОДПИСЬЮ

Сертификат: 009F0BDC181A023B64597F1E2579BEFB50

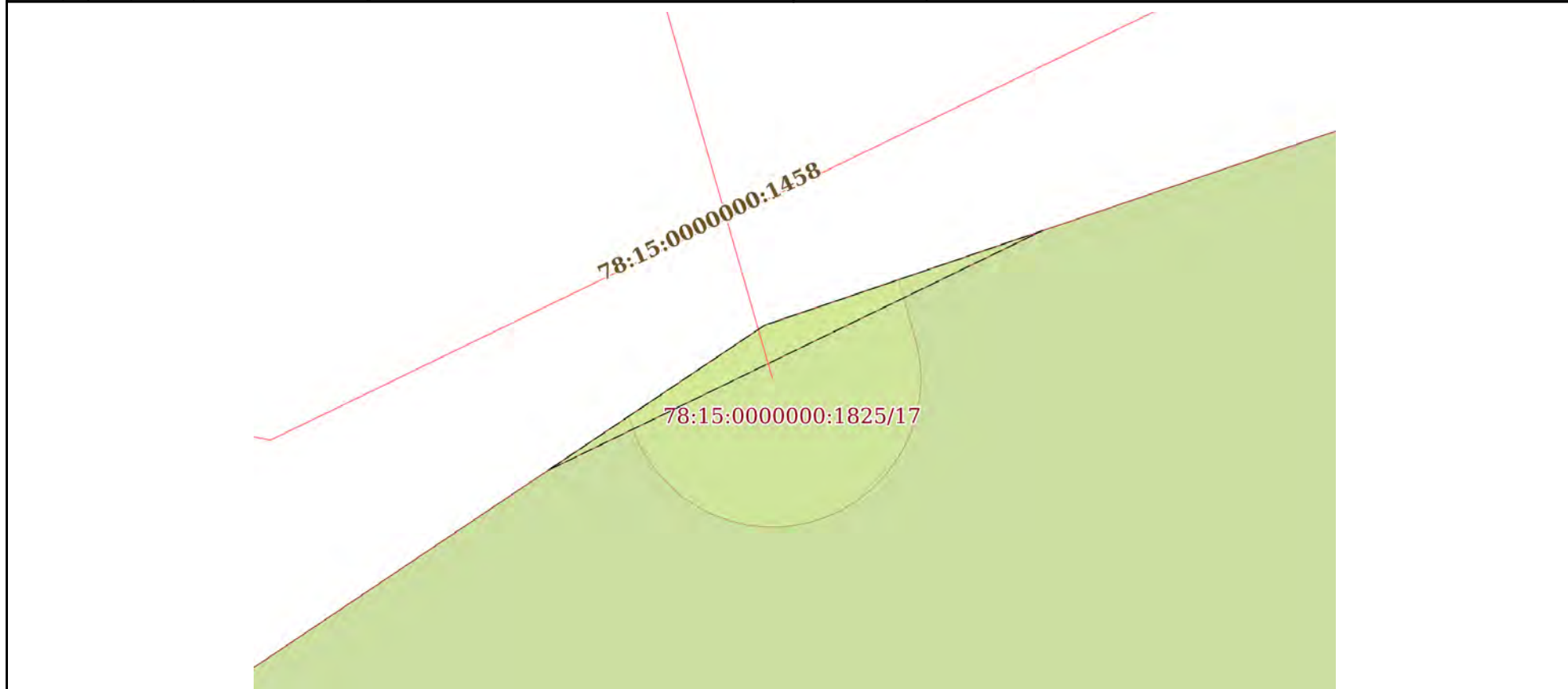
Владелец: ФЕДЕРАЛЬНАЯ СЛУЖБА ГОСУДАРСТВЕННОЙ  
РЕГИСТРАЦИИ, КАДАСТРА И КАРТОГРАФИИ  
Действителен: с 02.08.2024 по 26.10.2025

полное наименование должности

инициалы, фамилия

|  |                            |                    |                           |
|--|----------------------------|--------------------|---------------------------|
| Земельный участок                      |                            |                    |                           |
| вид объекта недвижимости               |                            |                    |                           |
| Лист № 6 раздела 4                     | Всего листов раздела 4: 48 | Всего разделов: 8  | Всего листов выписки: 451 |
| 25.09.2025г. № КУВИ-001/2025-179992740 |                            |                    |                           |
| Кадастровый номер:                     |                            | 78:15:0000000:1825 |                           |

План (чертеж, схема) части земельного участка      Учетный номер части: 78:15:0000000:1825/6



Масштаб 1:200      Условные обозначения:

|                               |   |  |
|-------------------------------|---|--|
|                               |  <p>ДОКУМЕНТ ПОДПИСАН<br/>ЭЛЕКТРОННОЙ ПОДПИСЬЮ</p> <p>Сертификат: 009F0BDC181A023B64597F1E2579BEFB50<br/>Владелец: ФЕДЕРАЛЬНАЯ СЛУЖБА ГОСУДАРСТВЕННОЙ<br/>РЕГИСТРАЦИИ, КАДАСТРА И КАРТОГРАФИИ<br/>Действителен: с 02.08.2024 по 26.10.2025</p> |  |
| ПОЛНОЕ НАИМЕНОВАНИЕ ДОЛЖНОСТИ | инициалы, фамилия   |  |

Земельный участок

вид объекта недвижимости

Лист № 7 раздела 4

Всего листов раздела 4: 48

Всего разделов: 8

Всего листов выписки: 451

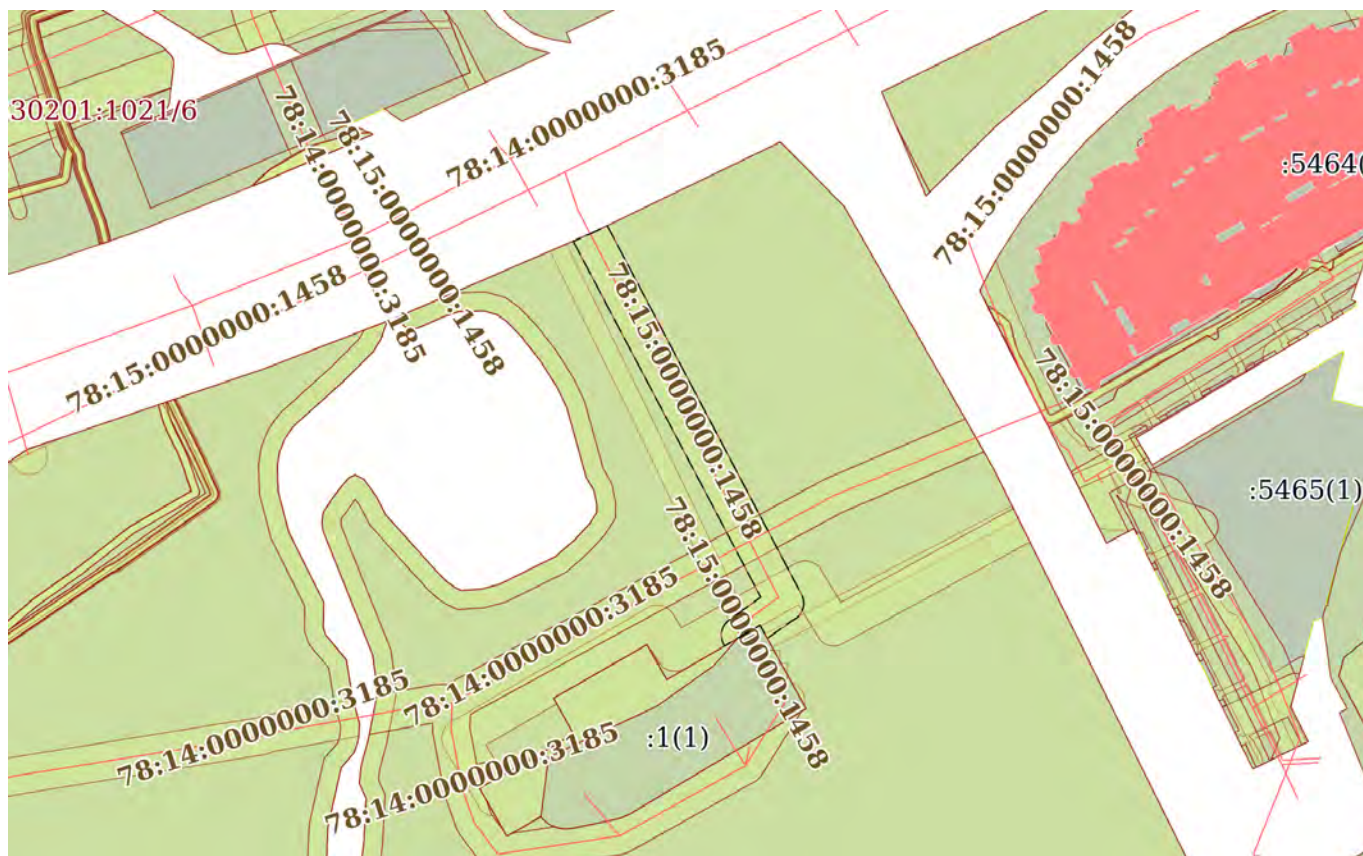
25.09.2025г. № КУВИ-001/2025-17992740

Кадастровый номер:

78:15:0000000:1825

План (чертеж, схема) части земельного участка

Учетный номер части: 78:15:0000000:1825/7



Масштаб 1:2000

Условные обозначения:



ДОКУМЕНТ ПОДПИСАН  
ЭЛЕКТРОННОЙ ПОДПИСЬЮ

Сертификат: 009F0BDC181A023B64597F1E2579BEFB50

Владелец: ФЕДЕРАЛЬНАЯ СЛУЖБА ГОСУДАРСТВЕННОЙ

РЕГИСТРАЦИИ, КАДАСТРА И КАРТОГРАФИИ

Действителен: с 02.08.2024 по 26.10.2025

ПОЛНОЕ НАИМЕНОВАНИЕ ДОЛЖНОСТИ

инициалы, фамилия

Земельный участок

вид объекта недвижимости

Лист № 8 раздела 4

Всего листов раздела 4: 48

Всего разделов: 8

Всего листов выписки: 451

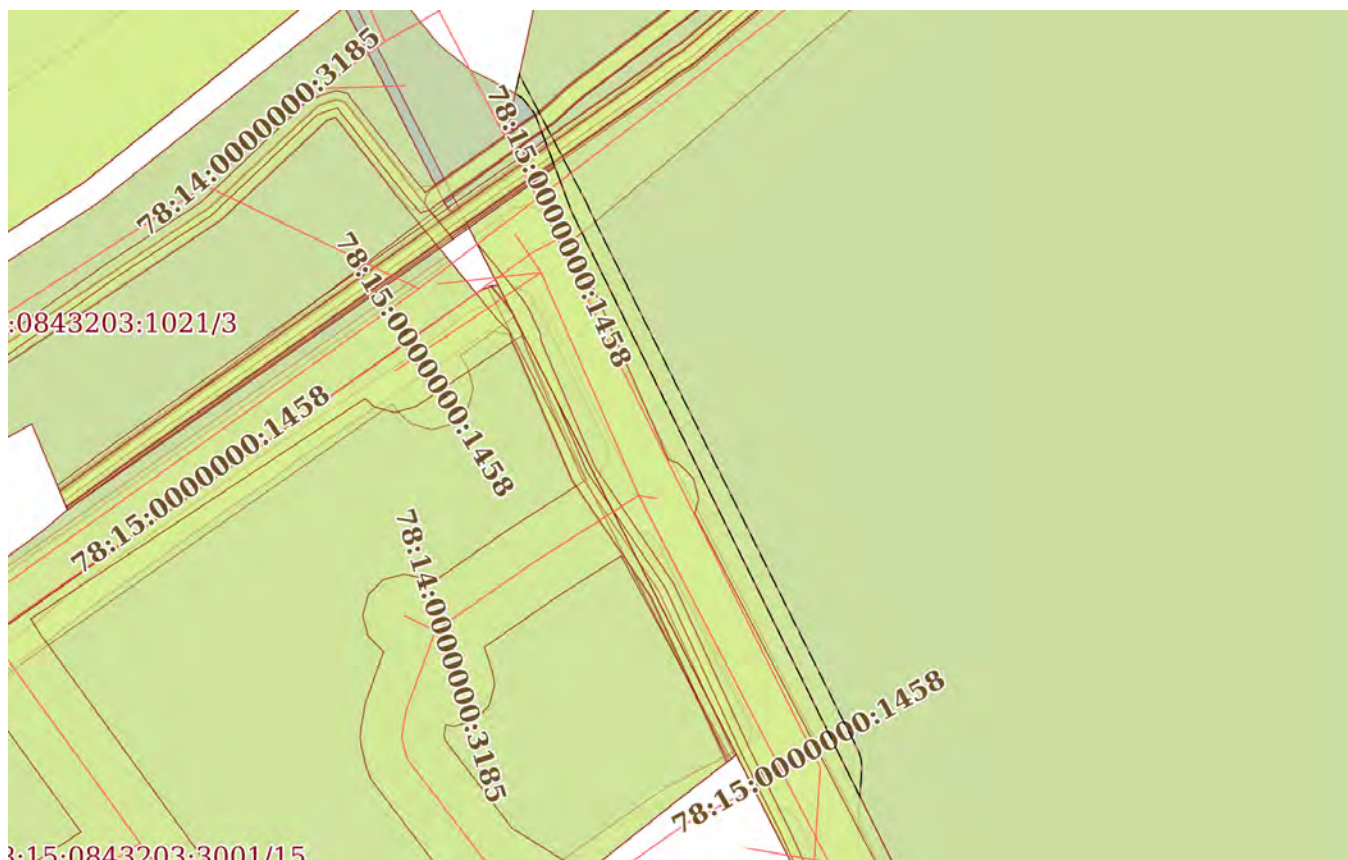
25.09.2025г. № КУВИ-001/2025-179992740

Кадастровый номер:

78:15:0000000:1825

План (чертеж, схема) части земельного участка

Учетный номер части: 78:15:0000000:1825/8



Масштаб 1:900

Условные обозначения:

ДОКУМЕНТ ПОДПИСАН  
ЭЛЕКТРОННОЙ ПОДПИСЬЮ

Сертификат: 009F0BDC181A023B64597F1E2579BEFB50

Владелец: ФЕДЕРАЛЬНАЯ СЛУЖБА ГОСУДАРСТВЕННОЙ

РЕГИСТРАЦИИ, КАДАСТРА И КАРТОГРАФИИ

Действителен: с 02.08.2024 по 26.10.2025

ПОЛНОЕ НАИМЕНОВАНИЕ ДОЛЖНОСТИ

инициалы, фамилия

Земельный участок

вид объекта недвижимости

Лист № 9 раздела 4

Всего листов раздела 4: 48

Всего разделов: 8

Всего листов выписки: 451

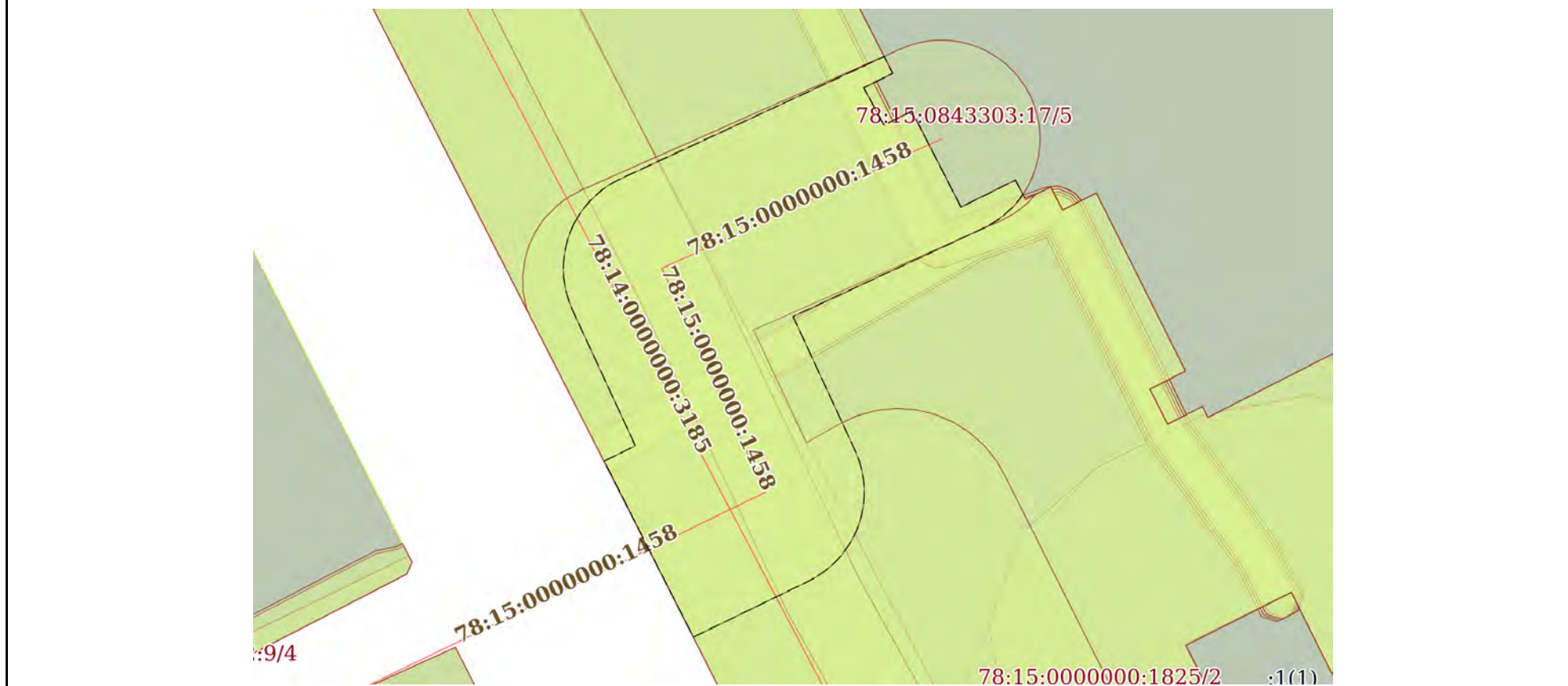
25.09.2025г. № КУВИ-001/2025-179992740

Кадастровый номер:

78:15:0000000:1825

План (чертеж, схема) части земельного участка

Учетный номер части: 78:15:0000000:1825/9



Масштаб 1:300

Условные обозначения:



ДОКУМЕНТ ПОДПИСАН  
ЭЛЕКТРОННОЙ ПОДПИСЬЮ

Сертификат: 009F0BDC181A023B64597F1E2579BEFB50

Владелец: ФЕДЕРАЛЬНАЯ СЛУЖБА ГОСУДАРСТВЕННОЙ

РЕГИСТРАЦИИ, КАДАСТРА И КАРТОГРАФИИ

Действителен: с 02.08.2024 по 26.10.2025

ПОЛНОЕ НАИМЕНОВАНИЕ ДОЛЖНОСТИ

инициалы, фамилия

Земельный участок

вид объекта недвижимости

Лист № 10 раздела 4

Всего листов раздела 4: 48

Всего разделов: 8

Всего листов выписки: 451

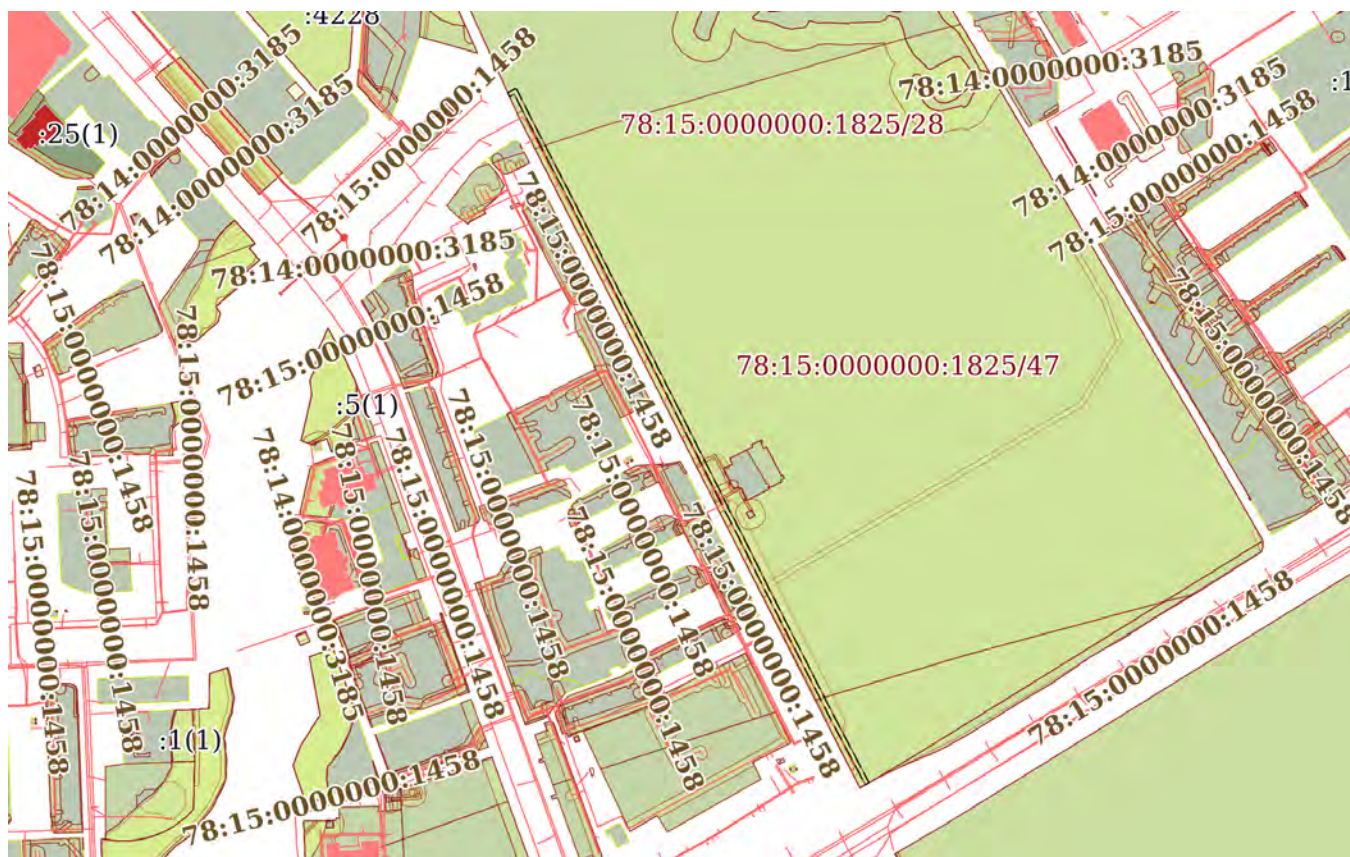
25.09.2025г. № КУВИ-001/2025-17992740

Кадастровый номер:

78:15:0000000:1825

План (чертеж, схема) части земельного участка

Учетный номер части: 78:15:0000000:1825/10



Масштаб 1:7000

Условные обозначения:



ДОКУМЕНТ ПОДПИСАН  
ЭЛЕКТРОННОЙ ПОДПИСЬЮ

Сертификат: 009F0BDC181A023B64597F1E2579BEFB50

Владелец: ФЕДЕРАЛЬНАЯ СЛУЖБА ГОСУДАРСТВЕННОЙ  
РЕГИСТРАЦИИ, КАДАСТРА И КАРТОГРАФИИ  
Действителен: с 02.08.2024 по 26.10.2025

ПОЛНОЕ НАИМЕНОВАНИЕ ДОЛЖНОСТИ

инициалы, фамилия

Земельный участок

вид объекта недвижимости

Лист № 11 раздела 4

Всего листов раздела 4: 48

Всего разделов: 8

Всего листов выписки: 451

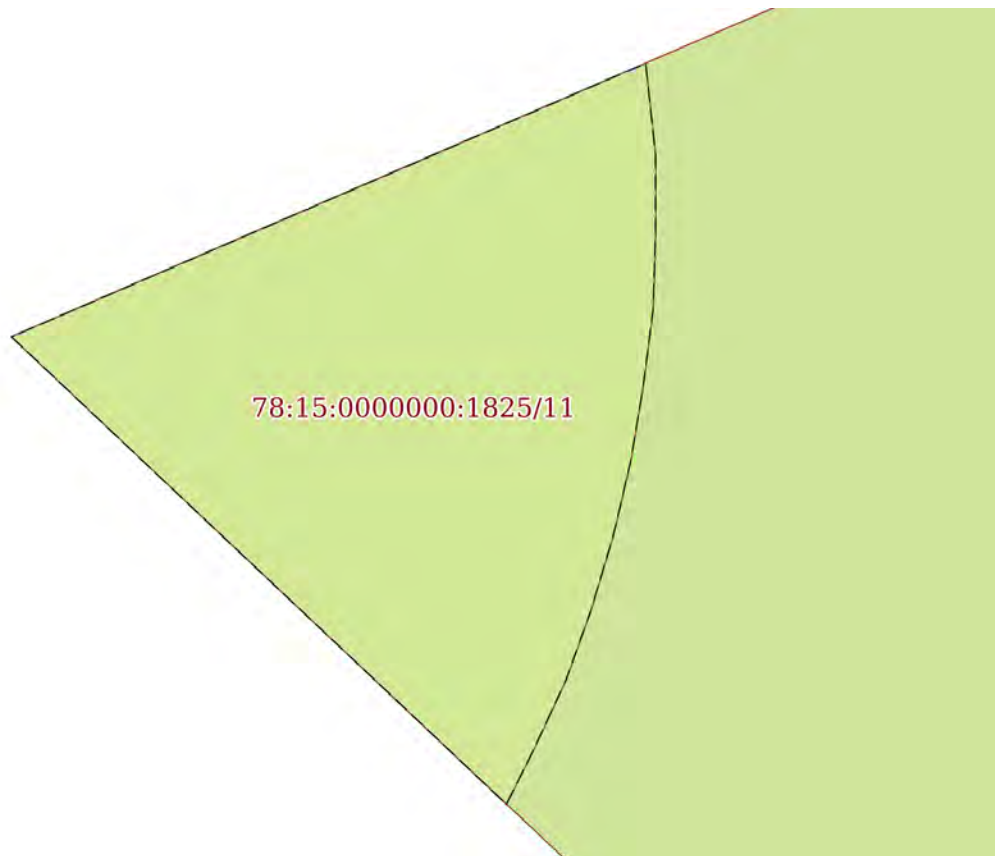
25.09.2025г. № КУВИ-001/2025-179992740

Кадастровый номер:

78:15:0000000:1825

План (чертеж, схема) части земельного участка

Учетный номер части: 78:15:0000000:1825/11



Масштаб 1:30

Условные обозначения:

ДОКУМЕНТ ПОДПИСАН  
ЭЛЕКТРОННОЙ ПОДПИСЬЮ

Сертификат: 009F0BDC181A023B64597F1E2579BEFB50

Владелец: ФЕДЕРАЛЬНАЯ СЛУЖБА ГОСУДАРСТВЕННОЙ  
РЕГИСТРАЦИИ, КАДАСТРА И КАРТОГРАФИИ  
Действителен: с 02.08.2024 по 26.10.2025

ПОЛНОЕ НАИМЕНОВАНИЕ ДОЛЖНОСТИ

инициалы, фамилия

Земельный участок

вид объекта недвижимости

Лист № 12 раздела 4

Всего листов раздела 4: 48

Всего разделов: 8

Всего листов выписки: 451

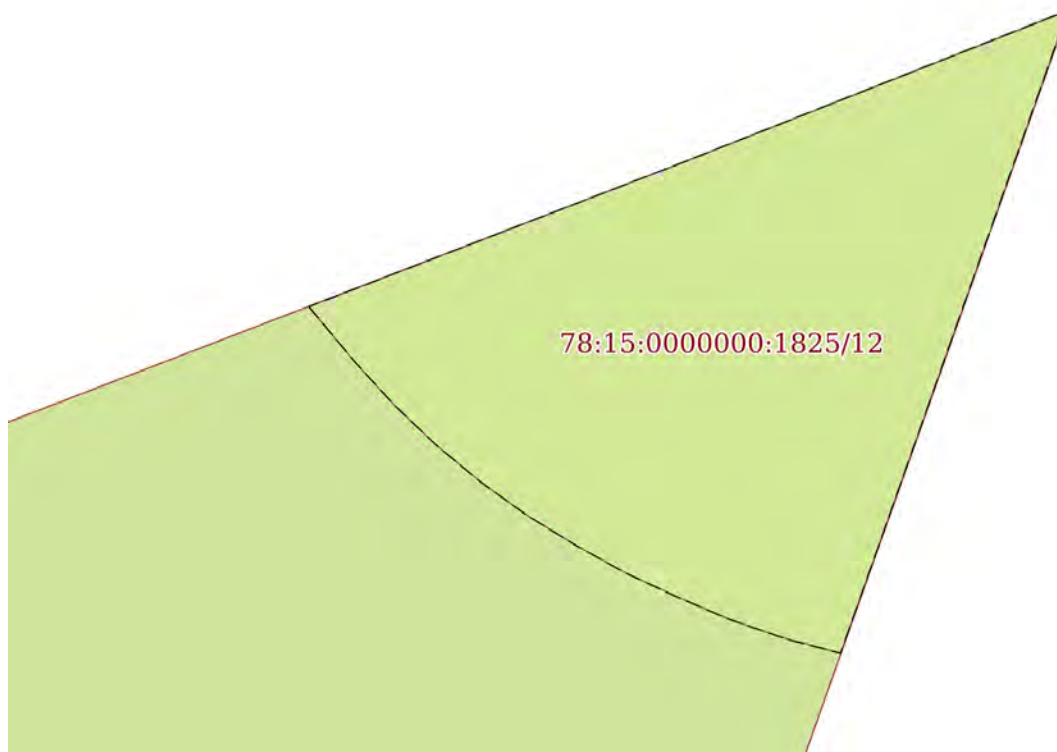
25.09.2025г. № КУВИ-001/2025-179992740

Кадастровый номер:

78:15:0000000:1825

План (чертеж, схема) части земельного участка

Учетный номер части: 78:15:0000000:1825/12



Масштаб 1:40

Условные обозначения:

ДОКУМЕНТ ПОДПИСАН  
ЭЛЕКТРОННОЙ ПОДПИСЬЮ

Сертификат: 009F0BDC181A023B64597F1E2579BEFB50

Владелец: ФЕДЕРАЛЬНАЯ СЛУЖБА ГОСУДАРСТВЕННОЙ  
РЕГИСТРАЦИИ, КАДАСТРА И КАРТОГРАФИИ  
Действителен: с 02.08.2024 по 26.10.2025

ПОЛНОЕ НАИМЕНОВАНИЕ ДОЛЖНОСТИ

инициалы, фамилия

Земельный участок

вид объекта недвижимости

Лист № 13 раздела 4

Всего листов раздела 4: 48

Всего разделов: 8

Всего листов выписки: 451

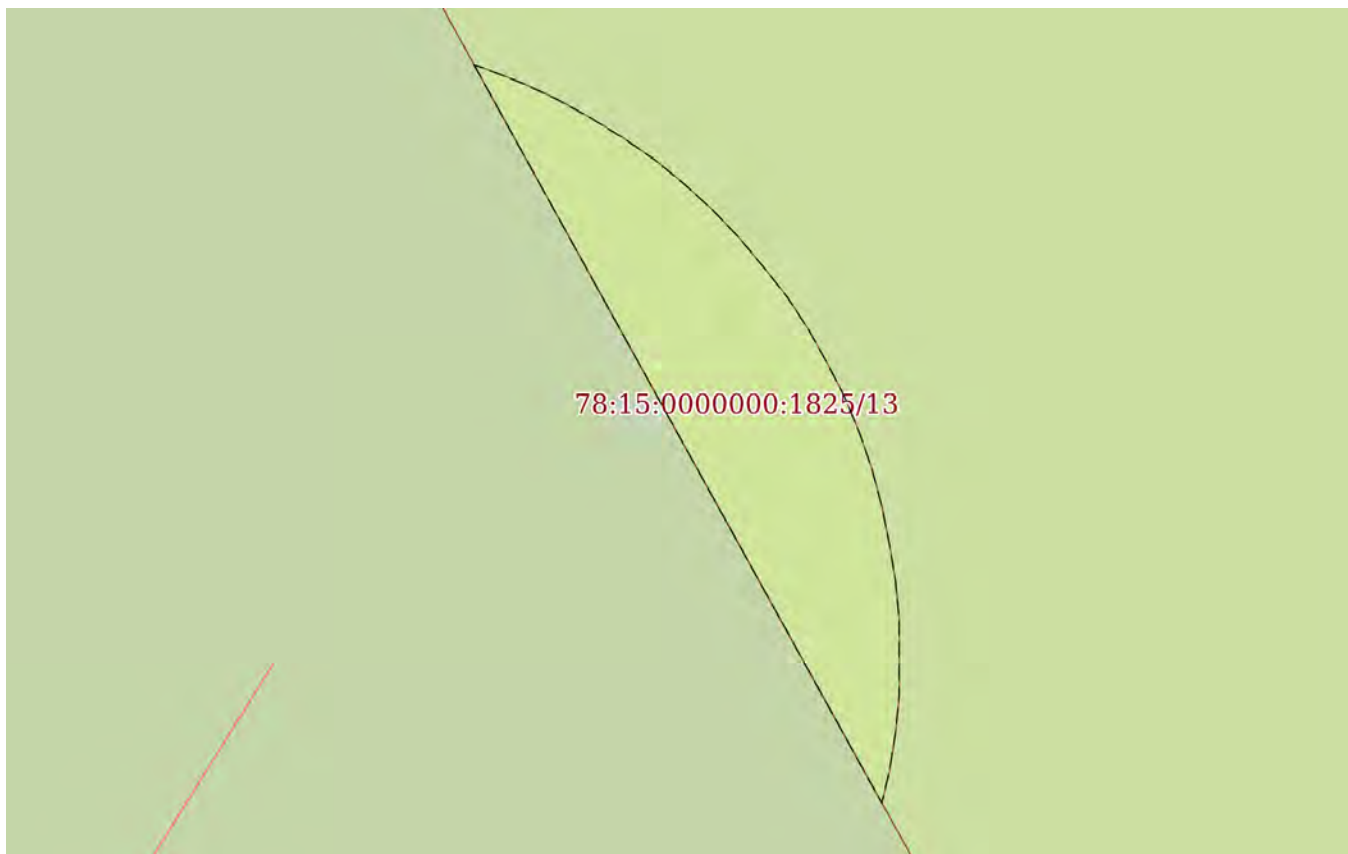
25.09.2025г. № КУВИ-001/2025-179992740

Кадастровый номер:

78:15:0000000:1825

План (чертеж, схема) части земельного участка

Учетный номер части: 78:15:0000000:1825/13



Масштаб 1:60

Условные обозначения:

ДОКУМЕНТ ПОДПИСАН  
ЭЛЕКТРОННОЙ ПОДПИСЬЮ

Сертификат: 009F0BDC181A023B64597F1E2579BEFB50

Владелец: ФЕДЕРАЛЬНАЯ СЛУЖБА ГОСУДАРСТВЕННОЙ  
РЕГИСТРАЦИИ, КАДАСТРА И КАРТОГРАФИИ  
Действителен: с 02.08.2024 по 26.10.2025

ПОЛНОЕ НАИМЕНОВАНИЕ ДОЛЖНОСТИ

инициалы, фамилия

Земельный участок

вид объекта недвижимости

Лист № 14 раздела 4

Всего листов раздела 4: 48

Всего разделов: 8

Всего листов выписки: 451

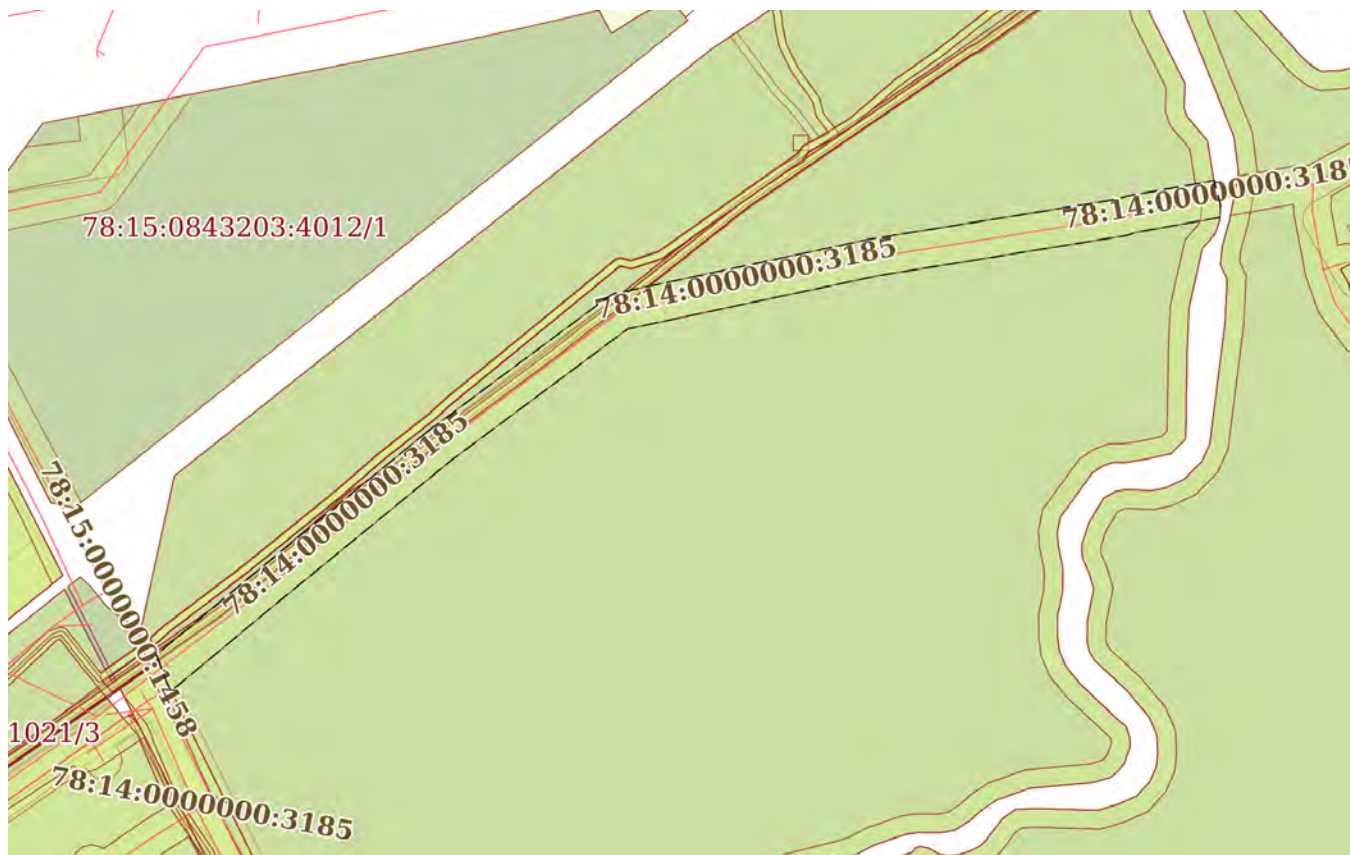
25.09.2025г. № КУВИ-001/2025-179992740

Кадастровый номер:

78:15:0000000:1825

План (чертеж, схема) части земельного участка

Учетный номер части: 78:15:0000000:1825/14



Масштаб 1:2000

Условные обозначения:

ДОКУМЕНТ ПОДПИСАН  
ЭЛЕКТРОННОЙ ПОДПИСЬЮ

Сертификат: 009F0BDC181A023B64597F1E2579BEFB50

Владелец: ФЕДЕРАЛЬНАЯ СЛУЖБА ГОСУДАРСТВЕННОЙ  
РЕГИСТРАЦИИ, КАДАСТРА И КАРТОГРАФИИ  
Действителен: с 02.08.2024 по 26.10.2025

ПОЛНОЕ НАИМЕНОВАНИЕ ДОЛЖНОСТИ

инициалы, фамилия

Земельный участок

вид объекта недвижимости

Лист № 15 раздела 4

Всего листов раздела 4: 48

Всего разделов: 8

Всего листов выписки: 451

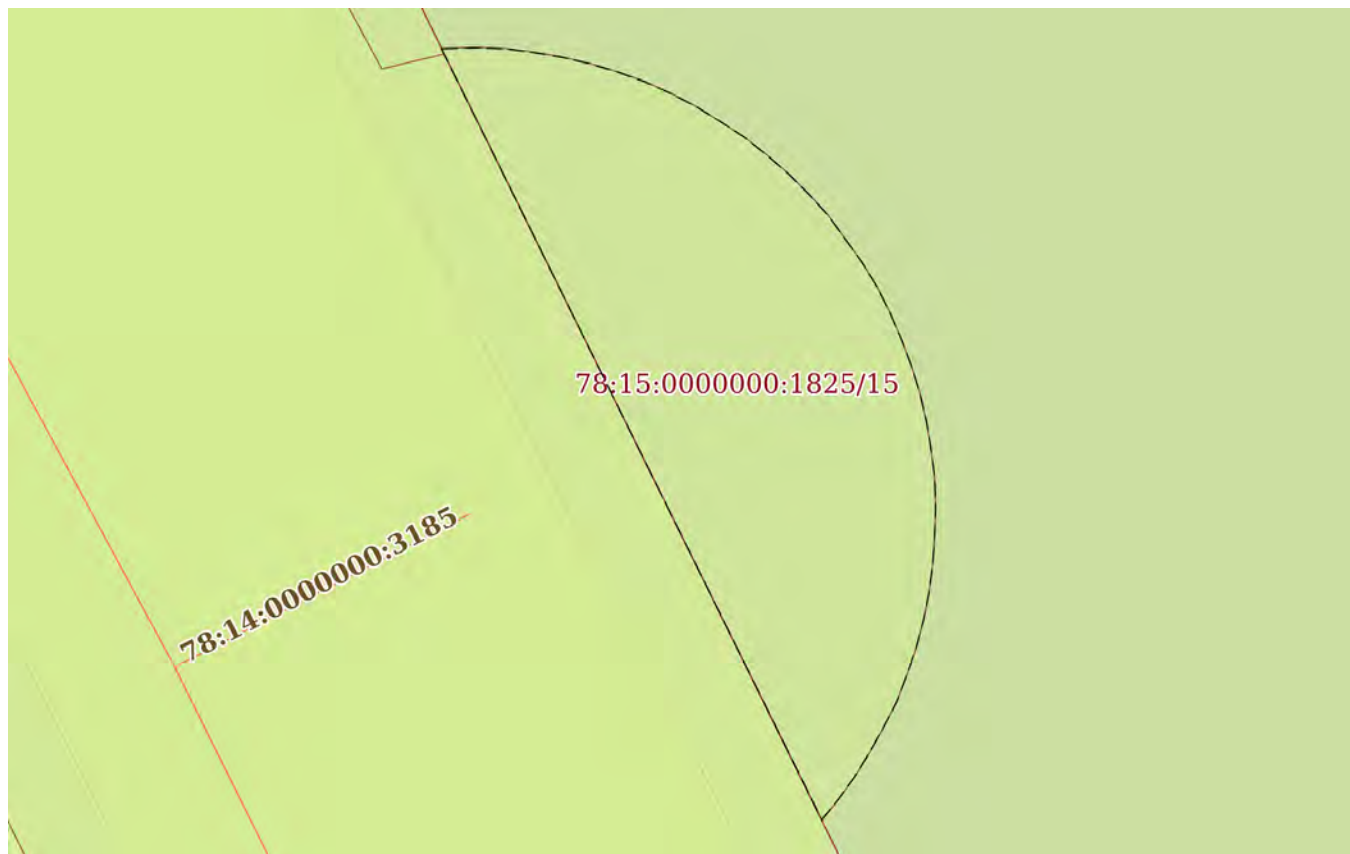
25.09.2025г. № КУВИ-001/2025-179992740

Кадастровый номер:

78:15:0000000:1825

План (чертеж, схема) части земельного участка

Учетный номер части: 78:15:0000000:1825/15



Масштаб 1:80

Условные обозначения:

ДОКУМЕНТ ПОДПИСАН  
ЭЛЕКТРОННОЙ ПОДПИСЬЮ

Сертификат: 009F0BDC181A023B64597F1E2579BEFB50

Владелец: ФЕДЕРАЛЬНАЯ СЛУЖБА ГОСУДАРСТВЕННОЙ

РЕГИСТРАЦИИ, КАДАСТРА И КАРТОГРАФИИ

Действителен: с 02.08.2024 по 26.10.2025

ПОЛНОЕ НАИМЕНОВАНИЕ ДОЛЖНОСТИ

инициалы, фамилия

Земельный участок

вид объекта недвижимости

Лист № 16 раздела 4

Всего листов раздела 4: 48

Всего разделов: 8

Всего листов выписки: 451

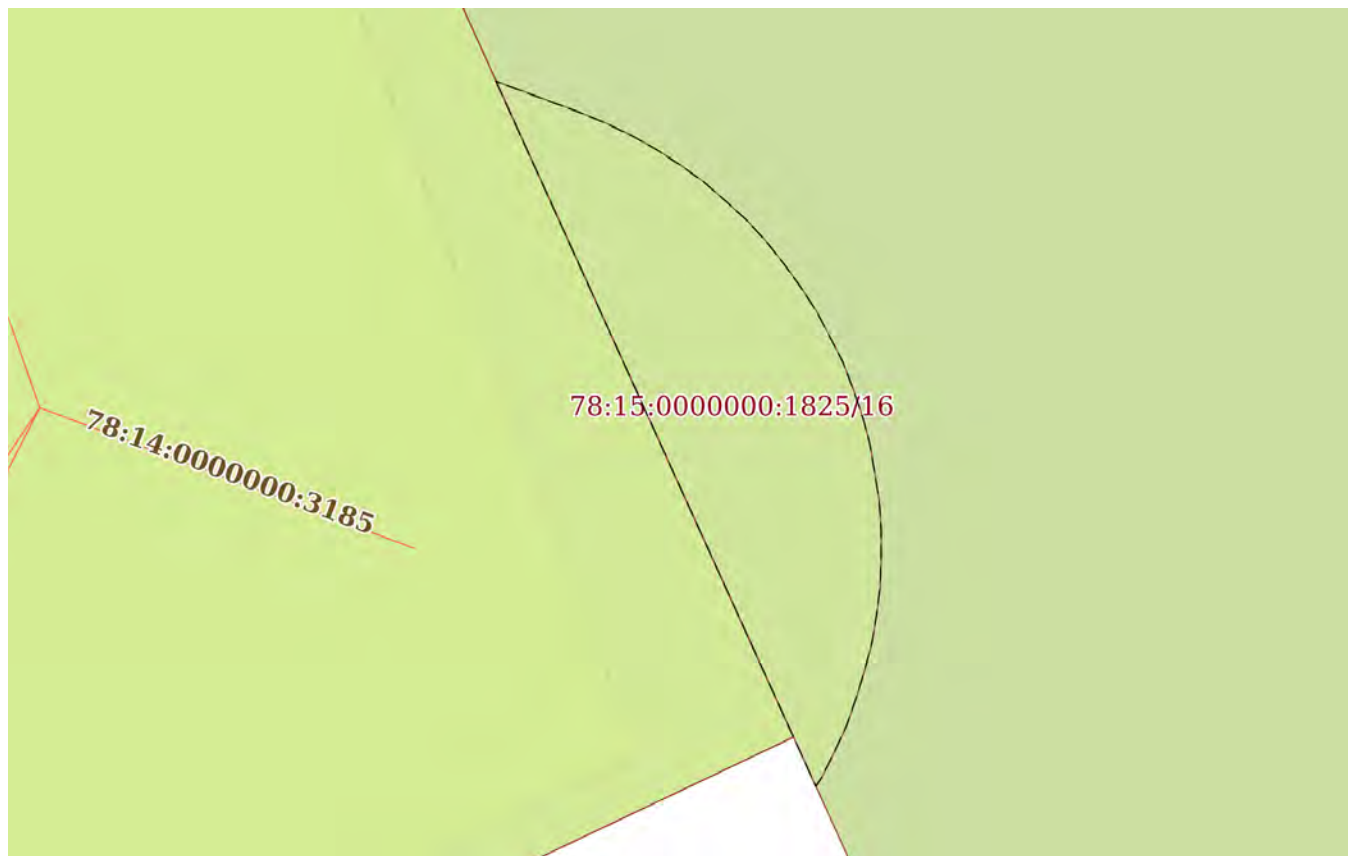
25.09.2025г. № КУВИ-001/2025-179992740

Кадастровый номер:

78:15:0000000:1825

План (чертеж, схема) части земельного участка

Учетный номер части: 78:15:0000000:1825/16



Масштаб 1:80

Условные обозначения:

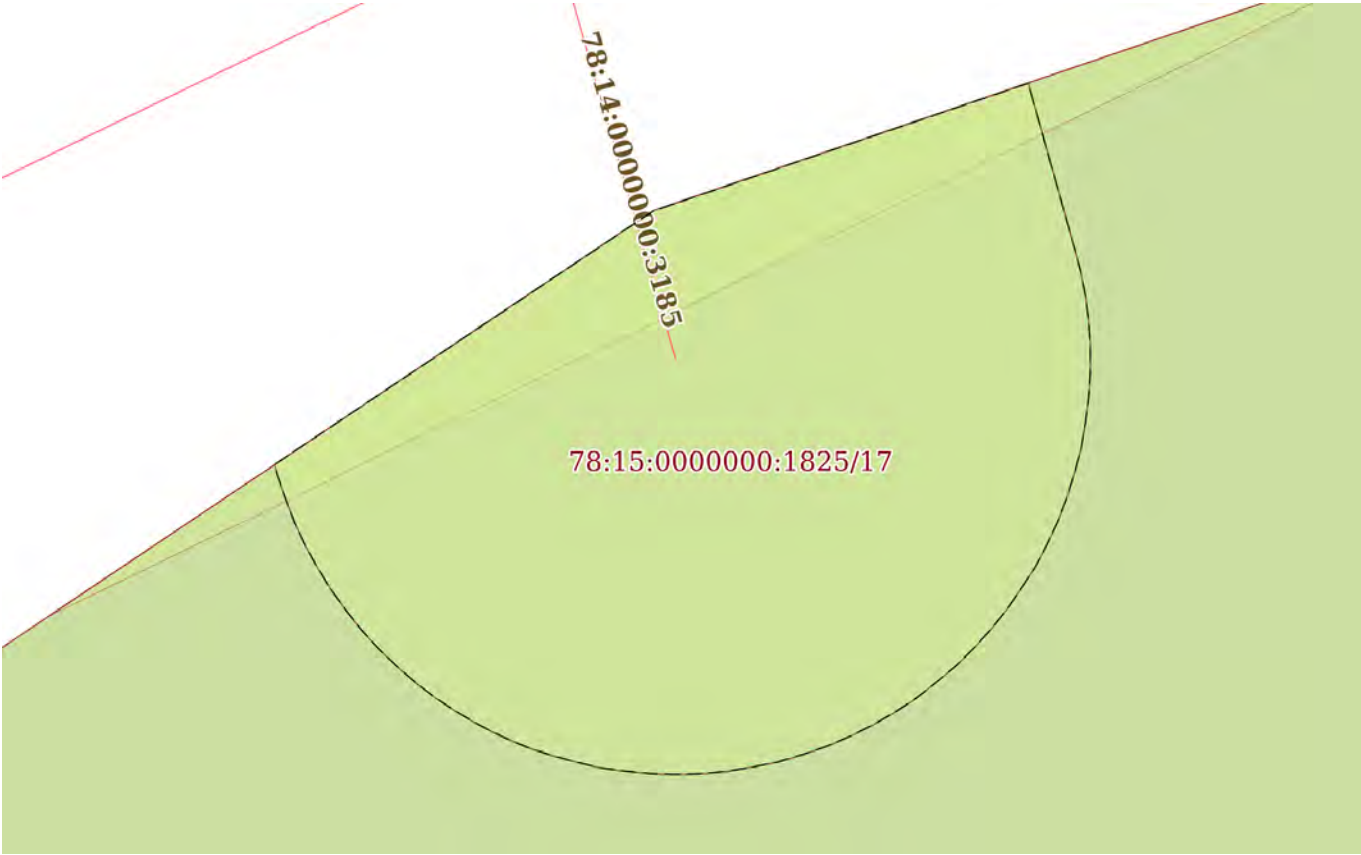
ДОКУМЕНТ ПОДПИСАН  
ЭЛЕКТРОННОЙ ПОДПИСЬЮ

Сертификат: 009F0BDC181A023B64597F1E2579BEFB50

Владелец: ФЕДЕРАЛЬНАЯ СЛУЖБА ГОСУДАРСТВЕННОЙ  
РЕГИСТРАЦИИ, КАДАСТРА И КАРТОГРАФИИ  
Действителен: с 02.08.2024 по 26.10.2025

ПОЛНОЕ НАИМЕНОВАНИЕ ДОЛЖНОСТИ

инициалы, фамилия

|   |                            |  |                           |
|---|----------------------------|--|---------------------------|
| Земельный участок   |                            |  |                           |
| вид объекта недвижимости  |                            |  |                           |
| Лист № 17 раздела 4   | Всего листов раздела 4: 48 | Всего разделов: 8                          | Всего листов выписки: 451 |
| 25.09.2025г. № КУВИ-001/2025-179992740  |                            |  |                           |
| Кадастровый номер:  |                            | 78:15:0000000:1825                         |                           |
| План (чертеж, схема) части земельного участка                                       |                            | Учетный номер части: 78:15:0000000:1825/17 |                           |
|  |                            |  |                           |
| Масштаб 1:90  | Условные обозначения:      |  |                           |

|                               |   |                   |
|-------------------------------|---|-------------------|
| полное наименование должности | <br>ДОКУМЕНТ ПОДПИСАН<br>ЭЛЕКТРОННОЙ ПОДПИСЬЮ  | инициалы, фамилия |
|                               | Сертификат: 009F0BDC181A023B64597F1E2579BEFB50<br>Владелец: ФЕДЕРАЛЬНАЯ СЛУЖБА ГОСУДАРСТВЕННОЙ<br>РЕГИСТРАЦИИ, КАДАСТРА И КАРТОГРАФИИ<br>Действителен: с 02.08.2024 по 26.10.2025 |                   |

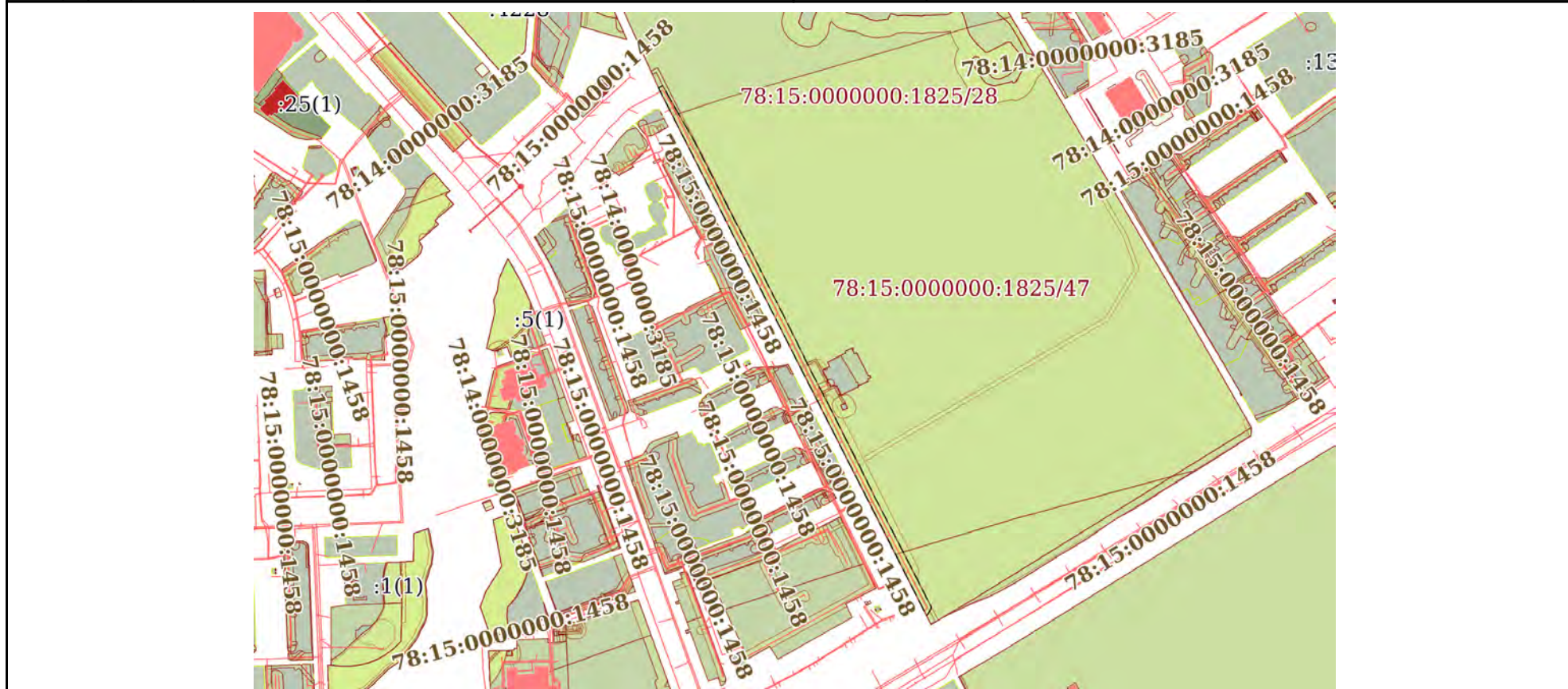
Земельный участок  
вид объекта недвижимости

|                     |                            |                   |                           |
|---------------------|----------------------------|-------------------|---------------------------|
| Лист № 18 раздела 4 | Всего листов раздела 4: 48 | Всего разделов: 8 | Всего листов выписки: 451 |
|---------------------|----------------------------|-------------------|---------------------------|


25.09.2025г. № КУВИ-001/2025-17992740

Кадастровый номер: 78:15:0000000:1825

План (чертеж, схема) части земельного участка      Учетный номер части: 78:15:0000000:1825/18



Масштаб 1:7000      Условные обозначения:

|                               |   |                   |
|-------------------------------|---|-------------------|
|                               | <br>ДОКУМЕНТ ПОДПИСАН<br>ЭЛЕКТРОННОЙ ПОДПИСЬЮ<br>Сертификат: 009F0BDC181A023B64597F1E2579BEFB50<br>Владелец: ФЕДЕРАЛЬНАЯ СЛУЖБА ГОСУДАРСТВЕННОЙ<br>РЕГИСТРАЦИИ, КАДАСТРА И КАРТОГРАФИИ<br>Действителен: с 02.08.2024 по 26.10.2025 |                   |
| ПОЛНОЕ НАИМЕНОВАНИЕ ДОЛЖНОСТИ |   | инициалы, фамилия |

Земельный участок

вид объекта недвижимости

Лист № 19 раздела 4

Всего листов раздела 4: 48

Всего разделов: 8

Всего листов выписки: 451

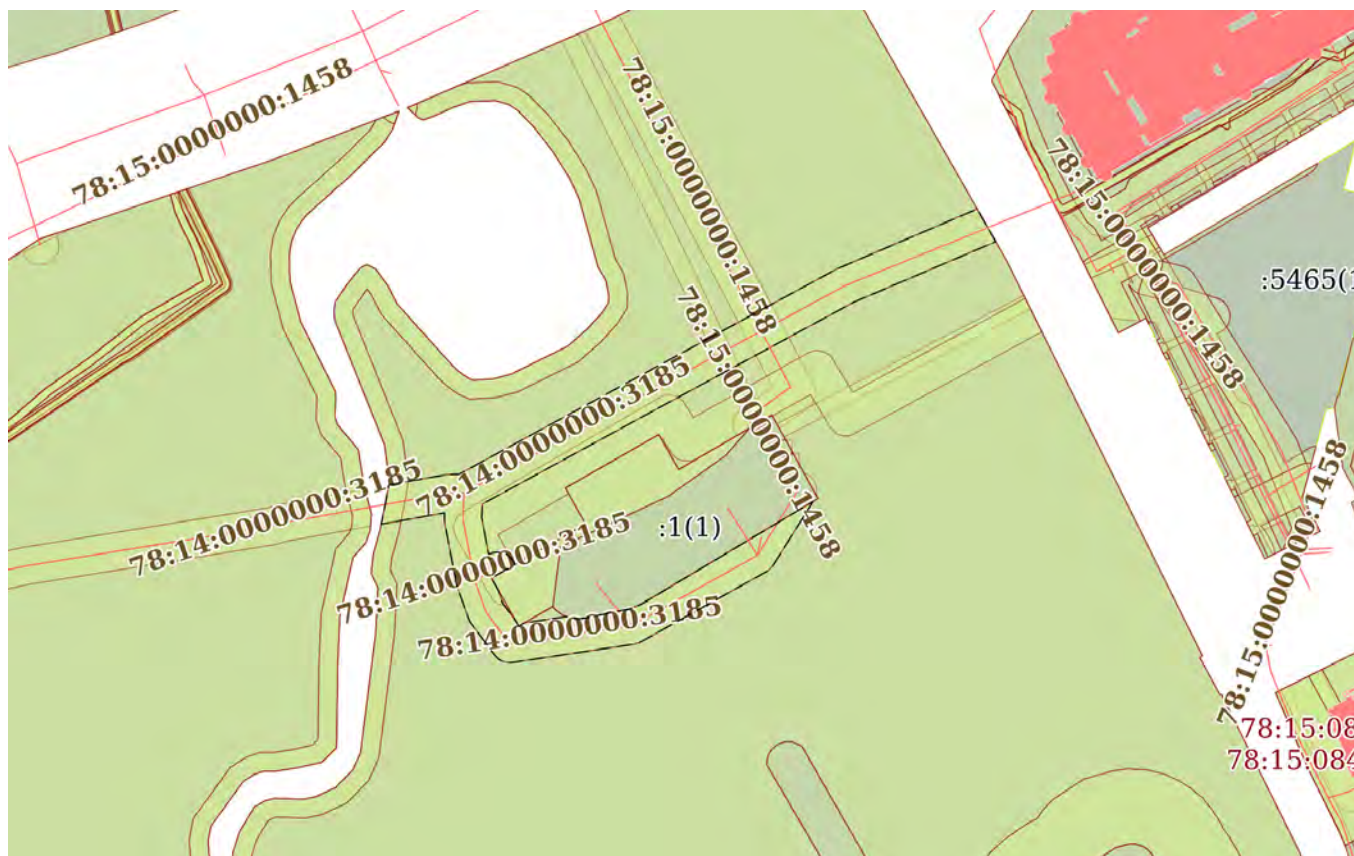
25.09.2025г. № КУВИ-001/2025-17992740

Кадастровый номер:

78:15:0000000:1825

План (чертеж, схема) части земельного участка

Учетный номер части: 78:15:0000000:1825/19



Масштаб 1:2000

Условные обозначения:

ДОКУМЕНТ ПОДПИСАН  
ЭЛЕКТРОННОЙ ПОДПИСЬЮ

Сертификат: 009F0BDC181A023B64597F1E2579BEFB50

Владелец: ФЕДЕРАЛЬНАЯ СЛУЖБА ГОСУДАРСТВЕННОЙ  
РЕГИСТРАЦИИ, КАДАСТРА И КАРТОГРАФИИ  
Действителен: с 02.08.2024 по 26.10.2025

ПОЛНОЕ НАИМЕНОВАНИЕ ДОЛЖНОСТИ

инициалы, фамилия

Земельный участок  
вид объекта недвижимости

|                     |                            |                   |                           |
|---------------------|----------------------------|-------------------|---------------------------|
| Лист № 20 раздела 4 | Всего листов раздела 4: 48 | Всего разделов: 8 | Всего листов выписки: 451 |
|---------------------|----------------------------|-------------------|---------------------------|

25.09.2025г. № КУВИ-001/2025-179992740

Кадастровый номер: 78:15:0000000:1825

План (чертеж, схема) части земельного участка      Учетный номер части: 78:15:0000000:1825/20



Масштаб 1:600      Условные обозначения:

|                               |                   |
|-------------------------------|-------------------|
| полное наименование должности | инициалы, фамилия |
|-------------------------------|-------------------|



**ДОКУМЕНТ ПОДПИСАН  
ЭЛЕКТРОННОЙ ПОДПИСЬЮ**

Сертификат: 009F0BDC181A023B64597F1E2579BEFB50  
 Владелец: ФЕДЕРАЛЬНАЯ СЛУЖБА ГОСУДАРСТВЕННОЙ  
 РЕГИСТРАЦИИ, КАДАСТРА И КАРТОГРАФИИ  
 Действителен: с 02.08.2024 по 26.10.2025

Земельный участок

вид объекта недвижимости

Лист № 21 раздела 4

Всего листов раздела 4: 48

Всего разделов: 8

Всего листов выписки: 451

25.09.2025г. № КУВИ-001/2025-179992740

Кадастровый номер:

78:15:0000000:1825

План (чертеж, схема) части земельного участка

Учетный номер части: 78:15:0000000:1825/21



78:15:0000000:1825/21

Масштаб 1:200

Условные обозначения:

ДОКУМЕНТ ПОДПИСАН  
ЭЛЕКТРОННОЙ ПОДПИСЬЮ

Сертификат: 009F0BDC181A023B64597F1E2579BEFB50

Владелец: ФЕДЕРАЛЬНАЯ СЛУЖБА ГОСУДАРСТВЕННОЙ  
РЕГИСТРАЦИИ, КАДАСТРА И КАРТОГРАФИИ  
Действителен: с 02.08.2024 по 26.10.2025

ПОЛНОЕ НАИМЕНОВАНИЕ ДОЛЖНОСТИ

инициалы, фамилия

Земельный участок

вид объекта недвижимости

Лист № 22 раздела 4

Всего листов раздела 4: 48

Всего разделов: 8

Всего листов выписки: 451

25.09.2025г. № КУВИ-001/2025-179992740

Кадастровый номер:

78:15:0000000:1825

План (чертеж, схема) части земельного участка

Учетный номер части: 78:15:0000000:1825/22



Масштаб 1:80

Условные обозначения:

ДОКУМЕНТ ПОДПИСАН  
ЭЛЕКТРОННОЙ ПОДПИСЬЮ

Сертификат: 009F0BDC181A023B64597F1E2579BEFB50

Владелец: ФЕДЕРАЛЬНАЯ СЛУЖБА ГОСУДАРСТВЕННОЙ  
РЕГИСТРАЦИИ, КАДАСТРА И КАРТОГРАФИИ  
Действителен: с 02.08.2024 по 26.10.2025

ПОЛНОЕ НАИМЕНОВАНИЕ ДОЛЖНОСТИ

инициалы, фамилия

Земельный участок

вид объекта недвижимости

Лист № 23 раздела 4

Всего листов раздела 4: 48

Всего разделов: 8

Всего листов выписки: 451

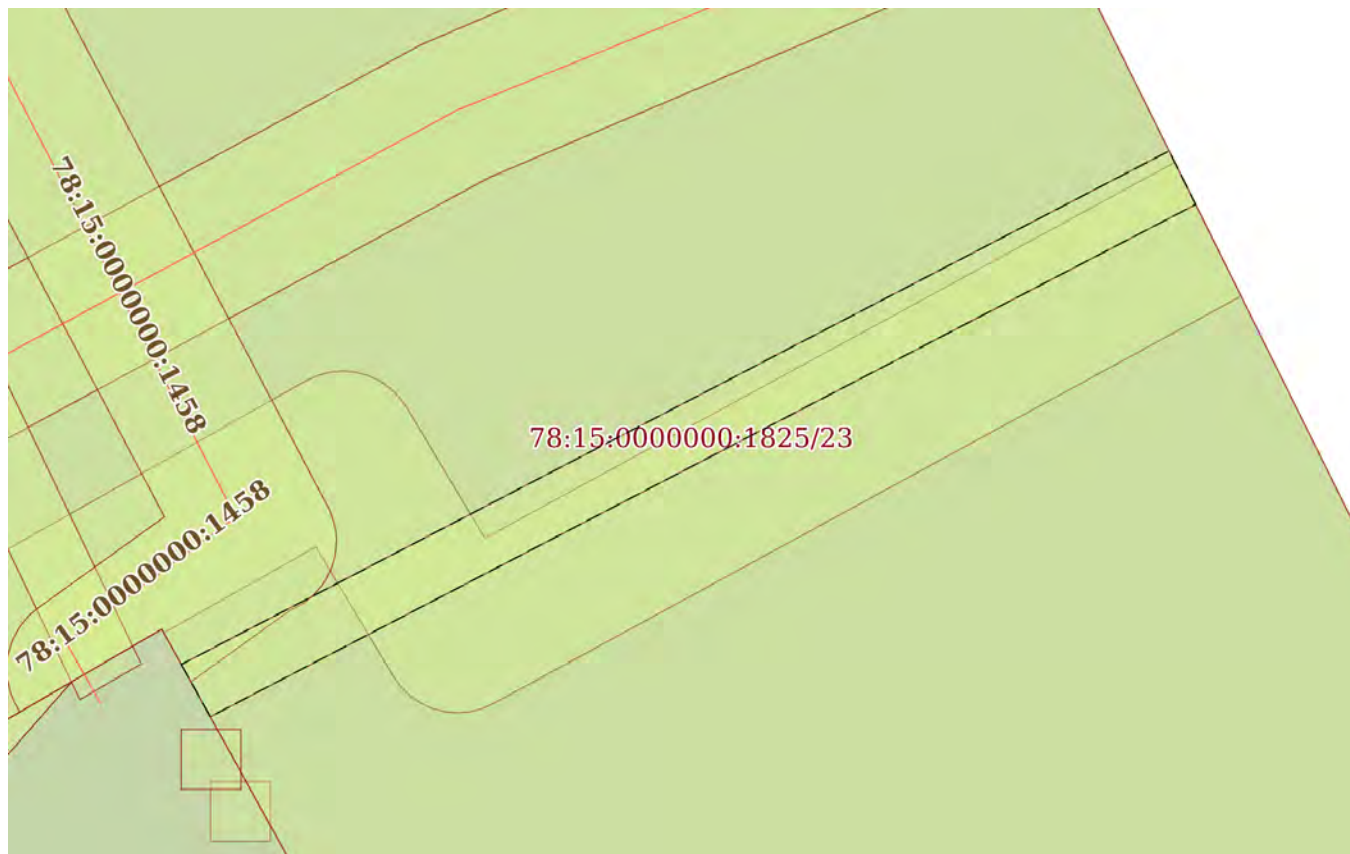
25.09.2025г. № КУВИ-001/2025-179992740

Кадастровый номер:

78:15:0000000:1825

План (чертеж, схема) части земельного участка

Учетный номер части: 78:15:0000000:1825/23



Масштаб 1:500

Условные обозначения:

ДОКУМЕНТ ПОДПИСАН  
ЭЛЕКТРОННОЙ ПОДПИСЬЮ

Сертификат: 009F0BDC181A023B64597F1E2579BEFB50

Владелец: ФЕДЕРАЛЬНАЯ СЛУЖБА ГОСУДАРСТВЕННОЙ  
РЕГИСТРАЦИИ, КАДАСТРА И КАРТОГРАФИИ  
Действителен: с 02.08.2024 по 26.10.2025

полное наименование должности

инициалы, фамилия

Земельный участок

вид объекта недвижимости

Лист № 24 раздела 4

Всего листов раздела 4: 48

Всего разделов: 8

Всего листов выписки: 451

25.09.2025г. № КУВИ-001/2025-179992740

Кадастровый номер:

78:15:0000000:1825

План (чертеж, схема) части земельного участка

Учетный номер части: 78:15:0000000:1825/24



Масштаб 1:300

Условные обозначения:

ДОКУМЕНТ ПОДПИСАН  
ЭЛЕКТРОННОЙ ПОДПИСЬЮ

Сертификат: 009F0BDC181A023B64597F1E2579BEFB50

Владелец: ФЕДЕРАЛЬНАЯ СЛУЖБА ГОСУДАРСТВЕННОЙ  
РЕГИСТРАЦИИ, КАДАСТРА И КАРТОГРАФИИ  
Действителен: с 02.08.2024 по 26.10.2025

ПОЛНОЕ НАИМЕНОВАНИЕ ДОЛЖНОСТИ

инициалы, фамилия

Земельный участок

вид объекта недвижимости

Лист № 25 раздела 4

Всего листов раздела 4: 48

Всего разделов: 8

Всего листов выписки: 451

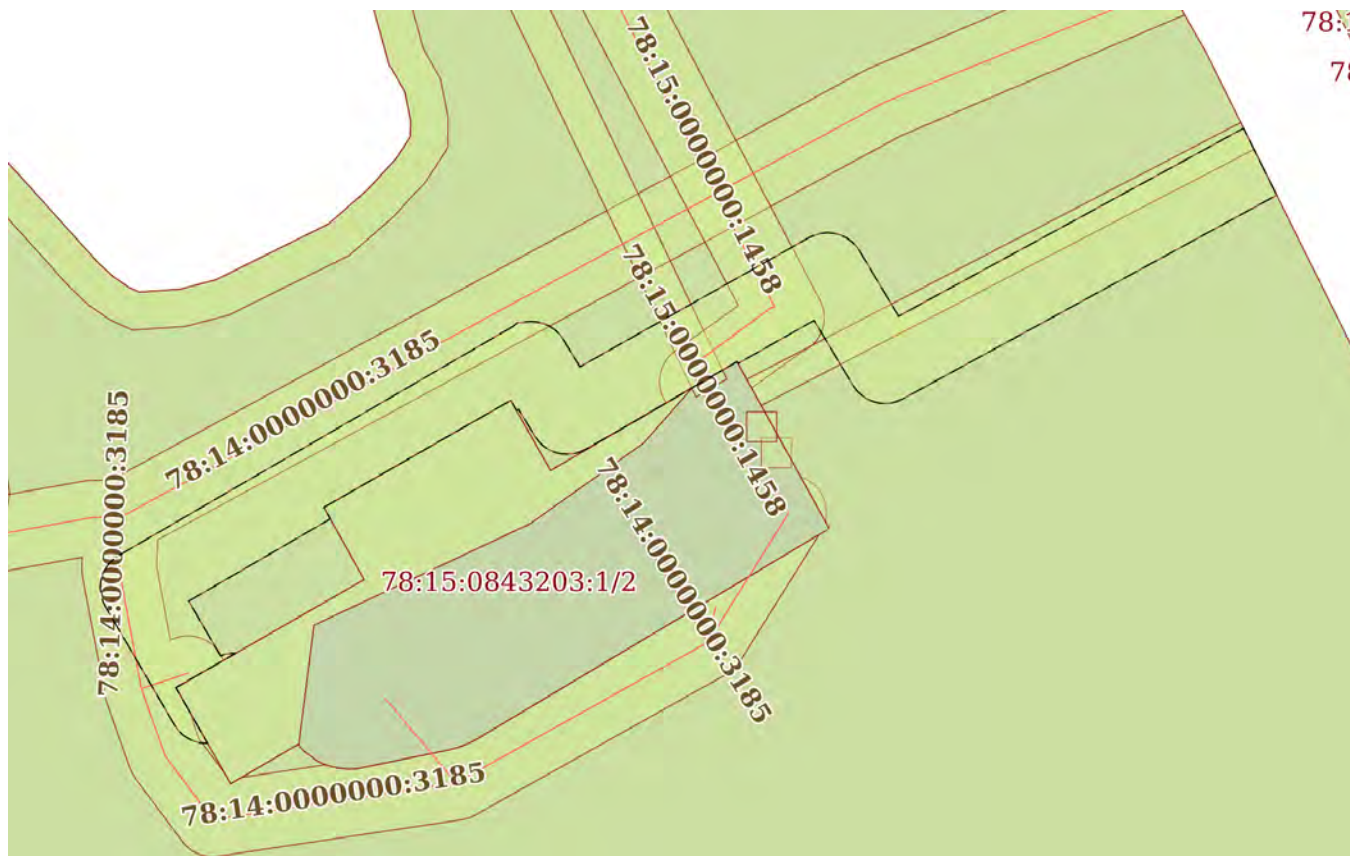
25.09.2025г. № КУВИ-001/2025-179992740

Кадастровый номер:

78:15:0000000:1825

План (чертеж, схема) части земельного участка

Учетный номер части: 78:15:0000000:1825/25



Масштаб 1:1000

Условные обозначения:



ДОКУМЕНТ ПОДПИСАН  
ЭЛЕКТРОННОЙ ПОДПИСЬЮ

Сертификат: 009F0BDC181A023B64597F1E2579BEFB50

Владелец: ФЕДЕРАЛЬНАЯ СЛУЖБА ГОСУДАРСТВЕННОЙ

РЕГИСТРАЦИИ, КАДАСТРА И КАРТОГРАФИИ

Действителен: с 02.08.2024 по 26.10.2025

ПОЛНОЕ НАИМЕНОВАНИЕ ДОЛЖНОСТИ

инициалы, фамилия

Земельный участок

вид объекта недвижимости

Лист № 26 раздела 4

Всего листов раздела 4: 48

Всего разделов: 8

Всего листов выписки: 451

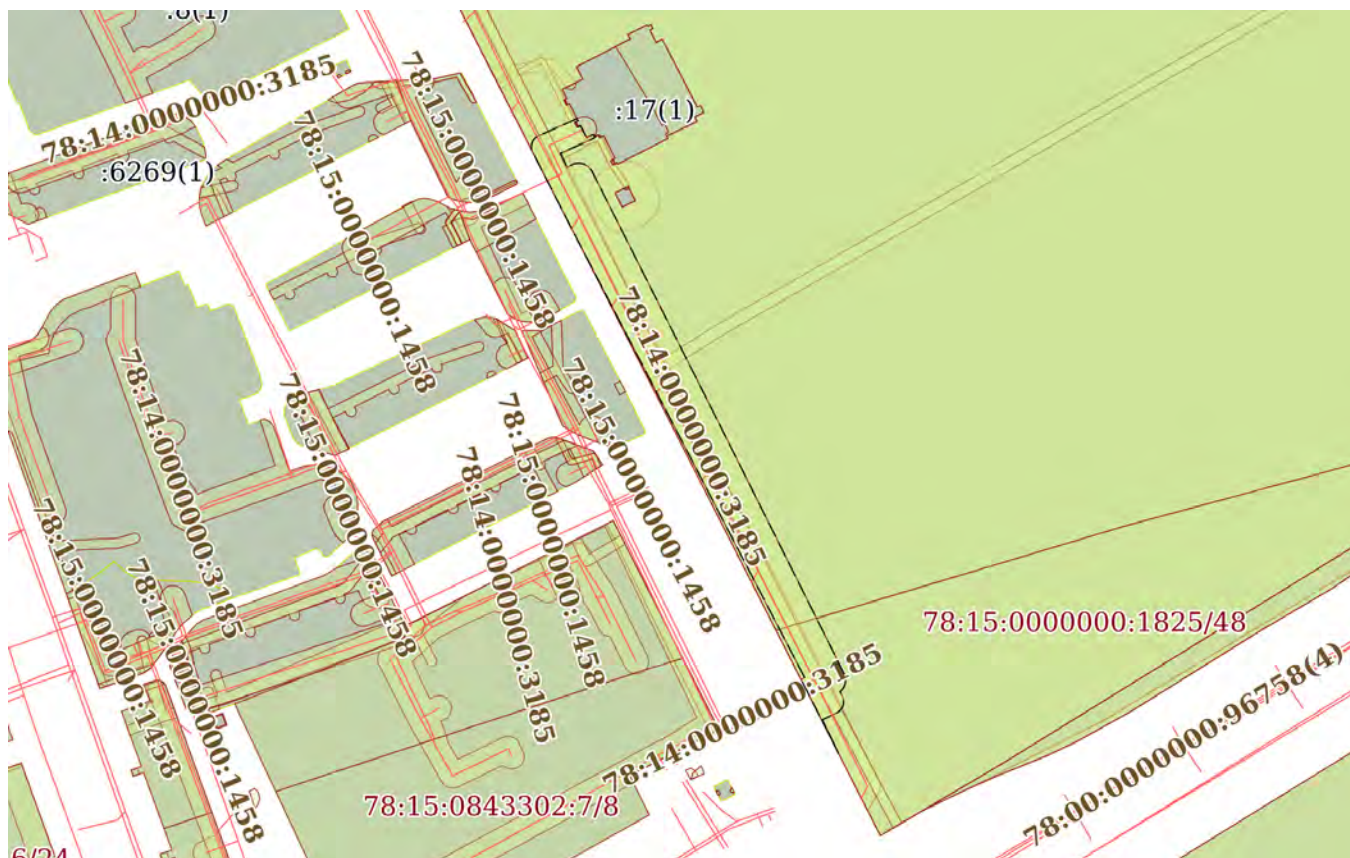
25.09.2025г. № КУВИ-001/2025-17992740

Кадастровый номер:

78:15:0000000:1825

План (чертеж, схема) части земельного участка

Учетный номер части: 78:15:0000000:1825/26



Масштаб 1:3000

Условные обозначения:



ДОКУМЕНТ ПОДПИСАН  
ЭЛЕКТРОННОЙ ПОДПИСЬЮ

Сертификат: 009F0BDC181A023B64597F1E2579BEFB50

Владелец: ФЕДЕРАЛЬНАЯ СЛУЖБА ГОСУДАРСТВЕННОЙ

РЕГИСТРАЦИИ, КАДАСТРА И КАРТОГРАФИИ

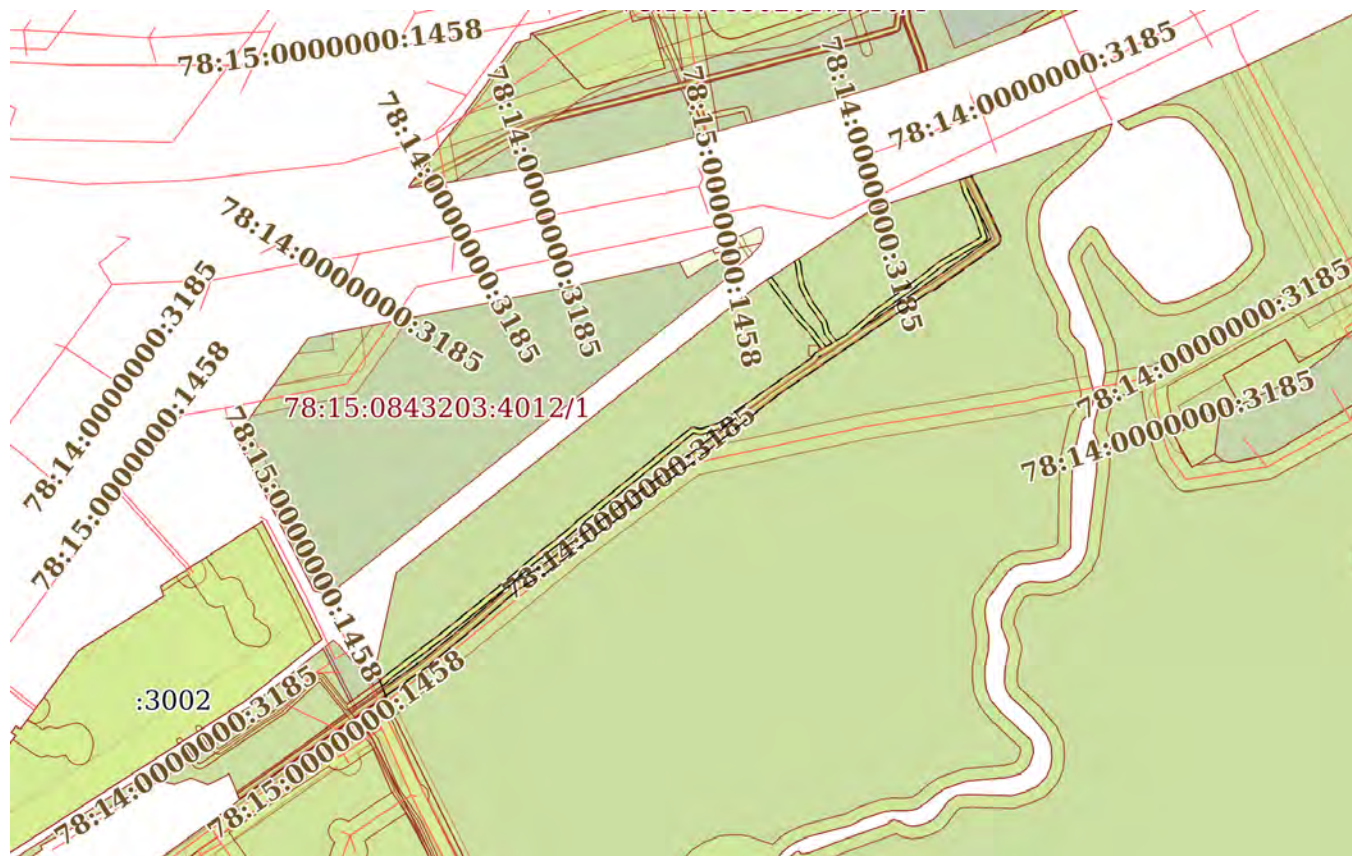
Действителен: с 02.08.2024 по 26.10.2025

ПОЛНОЕ НАИМЕНОВАНИЕ ДОЛЖНОСТИ

инициалы, фамилия

|                                       |                            |                    |                           |
|---------------------------------------|----------------------------|--------------------|---------------------------|
| Земельный участок                     |                            |                    |                           |
| вид объекта недвижимости              |                            |                    |                           |
| Лист № 27 раздела 4                   | Всего листов раздела 4: 48 | Всего разделов: 8  | Всего листов выписки: 451 |
| 25.09.2025г. № КУВИ-001/2025-17992740 |                            |                    |                           |
| Кадастровый номер:                    |                            | 78:15:0000000:1825 |                           |

План (чертеж, схема) части земельного участка      Учетный номер части: 78:15:0000000:1825/27



Масштаб 1:3000

Условные обозначения:



ДОКУМЕНТ ПОДПИСАН  
ЭЛЕКТРОННОЙ ПОДПИСЬЮ

Сертификат: 009F0BDC181A023B64597F1E2579BEFB50

Владелец: ФЕДЕРАЛЬНАЯ СЛУЖБА ГОСУДАРСТВЕННОЙ  
РЕГИСТРАЦИИ, КАДАСТРА И КАРТОГРАФИИ  
Действителен: с 02.08.2024 по 26.10.2025

ПОЛНОЕ НАИМЕНОВАНИЕ ДОЛЖНОСТИ

инициалы, фамилия

Земельный участок

вид объекта недвижимости

Лист № 28 раздела 4

Всего листов раздела 4: 48

Всего разделов: 8

Всего листов выписки: 451

25.09.2025г. № КУВИ-001/2025-179992740

Кадастровый номер:

78:15:0000000:1825

План (чертеж, схема) части земельного участка

Учетный номер части: 78:15:0000000:1825/28



Масштаб 1:20000

Условные обозначения:



ДОКУМЕНТ ПОДПИСАН  
ЭЛЕКТРОННОЙ ПОДПИСЬЮ

Сертификат: 009F0BDC181A023B64597F1E2579BEFB50

Владелец: ФЕДЕРАЛЬНАЯ СЛУЖБА ГОСУДАРСТВЕННОЙ  
РЕГИСТРАЦИИ, КАДАСТРА И КАРТОГРАФИИ  
Действителен: с 02.08.2024 по 26.10.2025

ПОЛНОЕ НАИМЕНОВАНИЕ ДОЛЖНОСТИ

инициалы, фамилия

Земельный участок

вид объекта недвижимости

Лист № 29 раздела 4

Всего листов раздела 4: 48

Всего разделов: 8

Всего листов выписки: 451

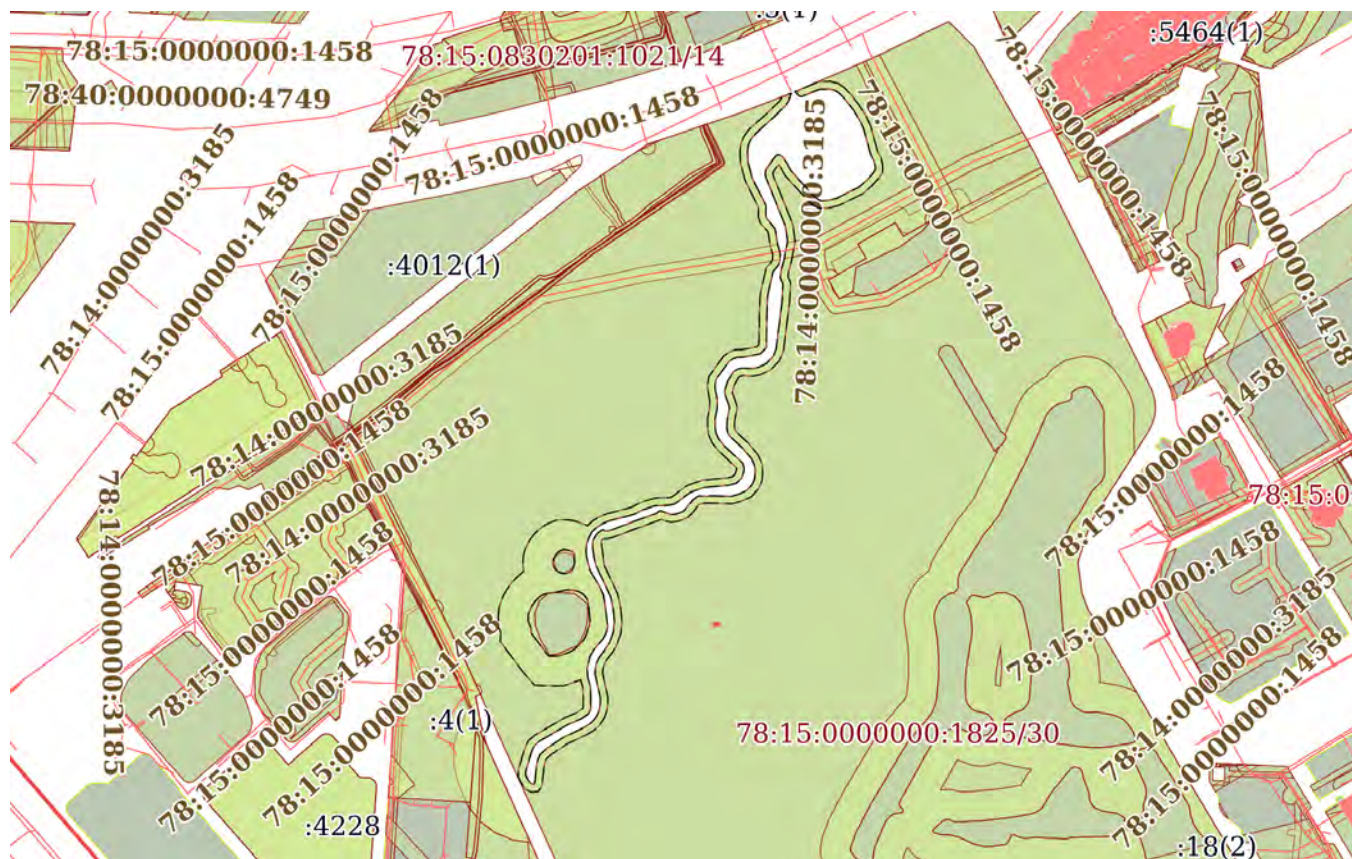
25.09.2025г. № КУВИ-001/2025-17992740

Кадастровый номер:

78:15:0000000:1825

План (чертеж, схема) части земельного участка

Учетный номер части: 78:15:0000000:1825/29



Масштаб 1:5000

Условные обозначения:



ДОКУМЕНТ ПОДПИСАН  
ЭЛЕКТРОННОЙ ПОДПИСЬЮ

Сертификат: 009F0BDC181A023B64597F1E2579BEFB50

Владелец: ФЕДЕРАЛЬНАЯ СЛУЖБА ГОСУДАРСТВЕННОЙ

РЕГИСТРАЦИИ, КАДАСТРА И КАРТОГРАФИИ

Действителен: с 02.08.2024 по 26.10.2025

ПОЛНОЕ НАИМЕНОВАНИЕ ДОЛЖНОСТИ

инициалы, фамилия

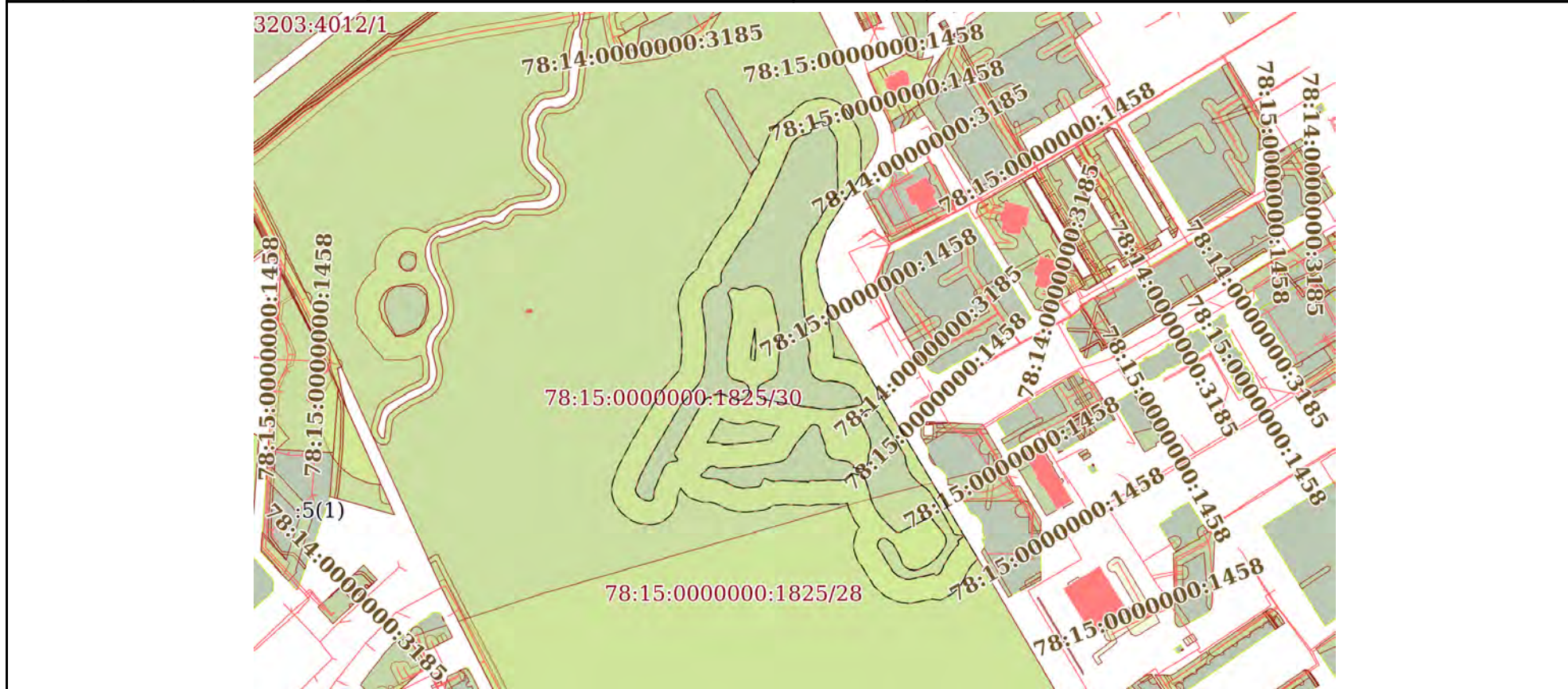
Земельный участок  
вид объекта недвижимости

|                     |                            |                   |                           |
|---------------------|----------------------------|-------------------|---------------------------|
| Лист № 30 раздела 4 | Всего листов раздела 4: 48 | Всего разделов: 8 | Всего листов выписки: 451 |
|---------------------|----------------------------|-------------------|---------------------------|


25.09.2025г. № КУВИ-001/2025-17992740

Кадастровый номер: 78:15:0000000:1825

План (чертеж, схема) части земельного участка      Учетный номер части: 78:15:0000000:1825/30



Масштаб 1:5000      Условные обозначения:

|                               |   |                   |
|-------------------------------|---|-------------------|
|                               | <br>ДОКУМЕНТ ПОДПИСАН<br>ЭЛЕКТРОННОЙ ПОДПИСЬЮ<br>Сертификат: 009F0BDC181A023B64597F1E2579BEFB50<br>Владелец: ФЕДЕРАЛЬНАЯ СЛУЖБА ГОСУДАРСТВЕННОЙ<br>РЕГИСТРАЦИИ, КАДАСТРА И КАРТОГРАФИИ<br>Действителен: с 02.08.2024 по 26.10.2025 |                   |
| ПОЛНОЕ НАИМЕНОВАНИЕ ДОЛЖНОСТИ |   | инициалы, фамилия |

Земельный участок

вид объекта недвижимости

Лист № 31 раздела 4

Всего листов раздела 4: 48

Всего разделов: 8

Всего листов выписки: 451

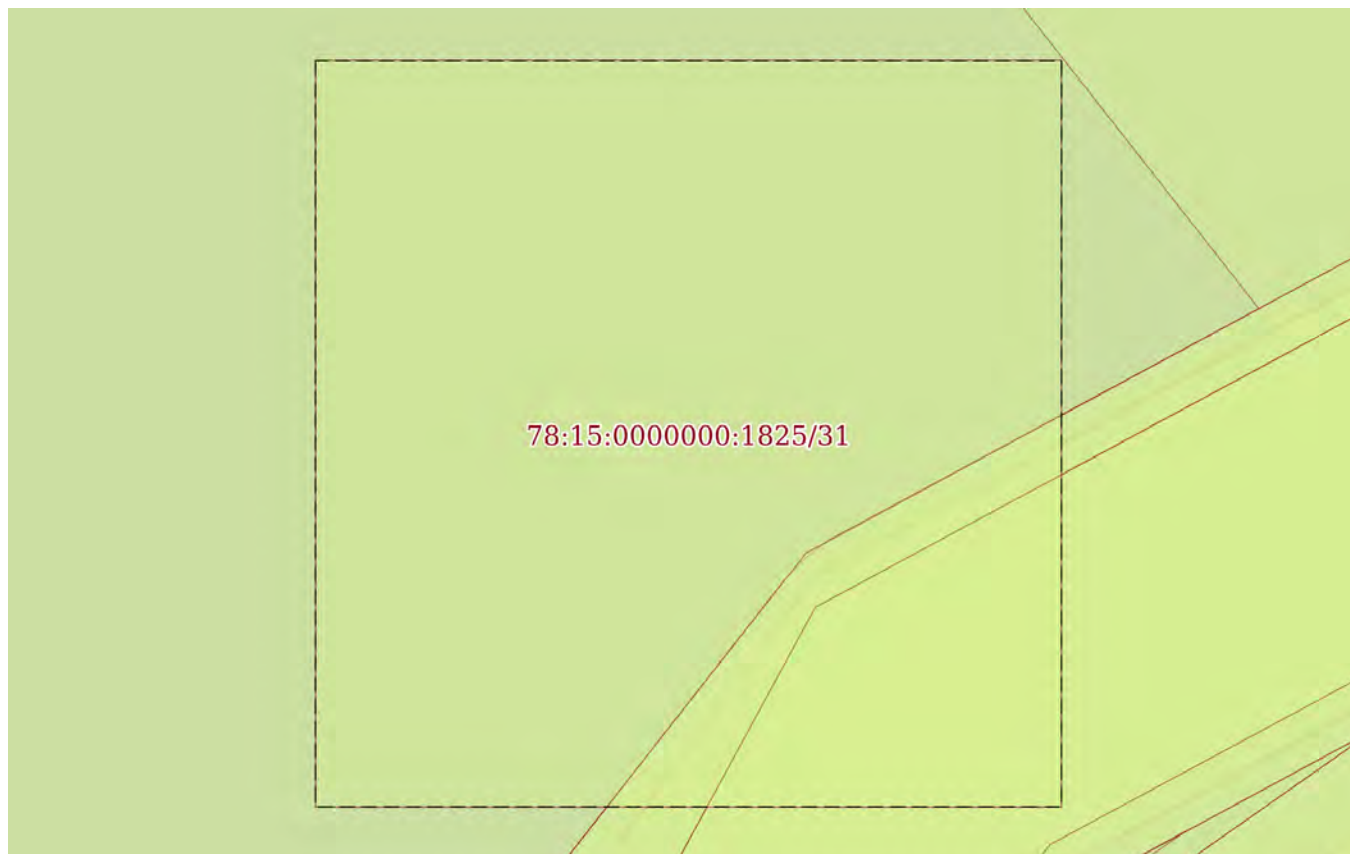
25.09.2025г. № КУВИ-001/2025-179992740

Кадастровый номер:

78:15:0000000:1825

План (чертеж, схема) части земельного участка

Учетный номер части: 78:15:0000000:1825/31



Масштаб 1:40

Условные обозначения:

ДОКУМЕНТ ПОДПИСАН  
ЭЛЕКТРОННОЙ ПОДПИСЬЮ

Сертификат: 009F0BDC181A023B64597F1E2579BEFB50

Владелец: ФЕДЕРАЛЬНАЯ СЛУЖБА ГОСУДАРСТВЕННОЙ  
РЕГИСТРАЦИИ, КАДАСТРА И КАРТОГРАФИИ  
Действителен: с 02.08.2024 по 26.10.2025

ПОЛНОЕ НАИМЕНОВАНИЕ ДОЛЖНОСТИ

инициалы, фамилия

Земельный участок

вид объекта недвижимости

Лист № 32 раздела 4

Всего листов раздела 4: 48

Всего разделов: 8

Всего листов выписки: 451

25.09.2025г. № КУВИ-001/2025-179992740

Кадастровый номер:

78:15:0000000:1825

План (чертеж, схема) части земельного участка

Учетный номер части: 78:15:0000000:1825/32



Масштаб 1:20000

Условные обозначения:



ДОКУМЕНТ ПОДПИСАН  
ЭЛЕКТРОННОЙ ПОДПИСЬЮ

Сертификат: 009F0BDC181A023B64597F1E2579BEFB50

Владелец: ФЕДЕРАЛЬНАЯ СЛУЖБА ГОСУДАРСТВЕННОЙ  
РЕГИСТРАЦИИ, КАДАСТРА И КАРТОГРАФИИ  
Действителен: с 02.08.2024 по 26.10.2025

ПОЛНОЕ НАИМЕНОВАНИЕ ДОЛЖНОСТИ

инициалы, фамилия

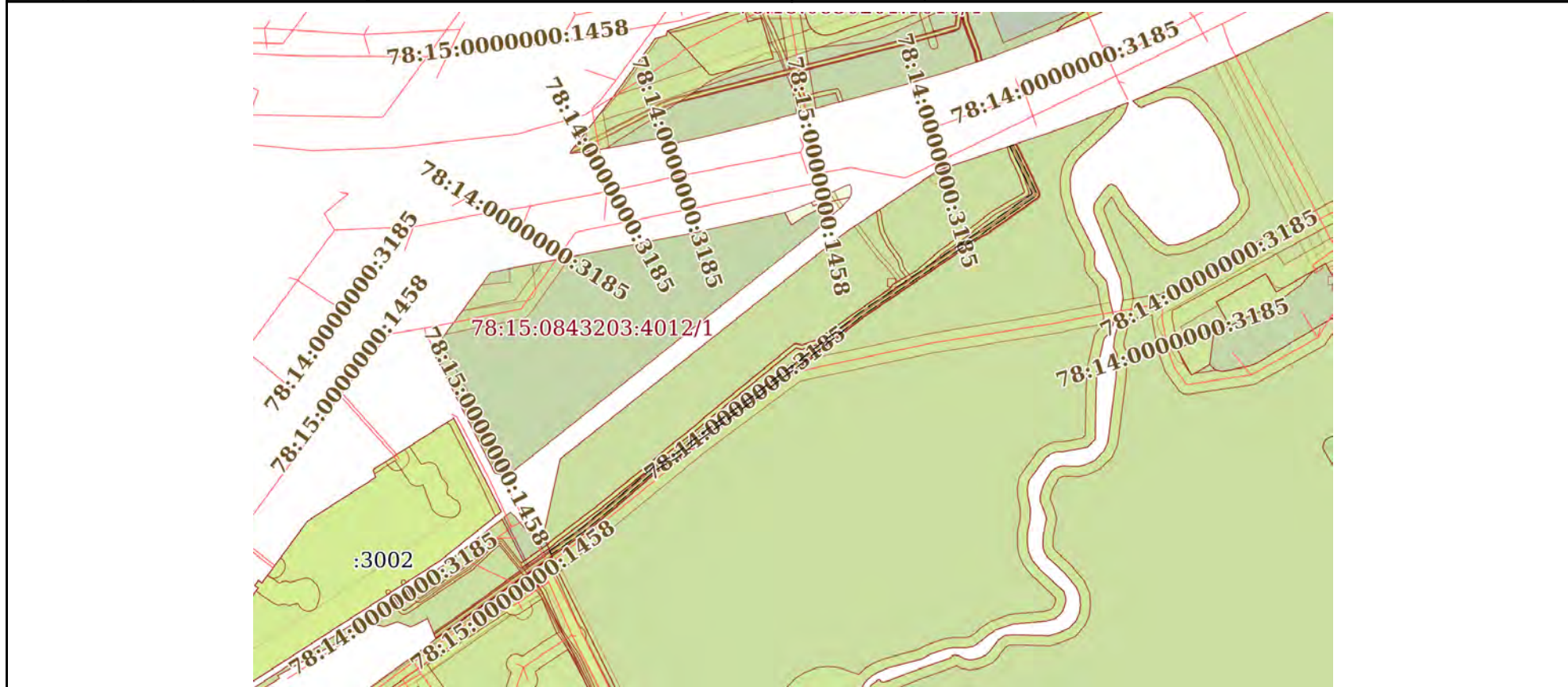
Земельный участок  
вид объекта недвижимости

Лист № 33 раздела 4      Всего листов раздела 4: 48      Всего разделов: 8      Всего листов выписки: 451

25.09.2025г. № КУВИ-001/2025-17992740

Кадастровый номер: 78:15:0000000:1825

План (чертеж, схема) части земельного участка      Учетный номер части: 78:15:0000000:1825/33



Масштаб 1:3000      Условные обозначения:

|                               |   |                   |
|-------------------------------|---|-------------------|
| ПОЛНОЕ НАИМЕНОВАНИЕ ДОЛЖНОСТИ | <br>ДОКУМЕНТ ПОДПИСАН<br>ЭЛЕКТРОННОЙ ПОДПИСЬЮ  | инициалы, фамилия |
|                               | Сертификат: 009F0BDC181A023B64597F1E2579BEFB50<br>Владелец: ФЕДЕРАЛЬНАЯ СЛУЖБА ГОСУДАРСТВЕННОЙ<br>РЕГИСТРАЦИИ, КАДАСТРА И КАРТОГРАФИИ<br>Действителен: с 02.08.2024 по 26.10.2025 |                   |

|                          |                            |                   |                           |
|--------------------------|----------------------------|-------------------|---------------------------|
| Земельный участок        |                            |                   |                           |
| вид объекта недвижимости |                            |                   |                           |
| Лист № 34 раздела 4      | Всего листов раздела 4: 48 | Всего разделов: 8 | Всего листов выписки: 451 |

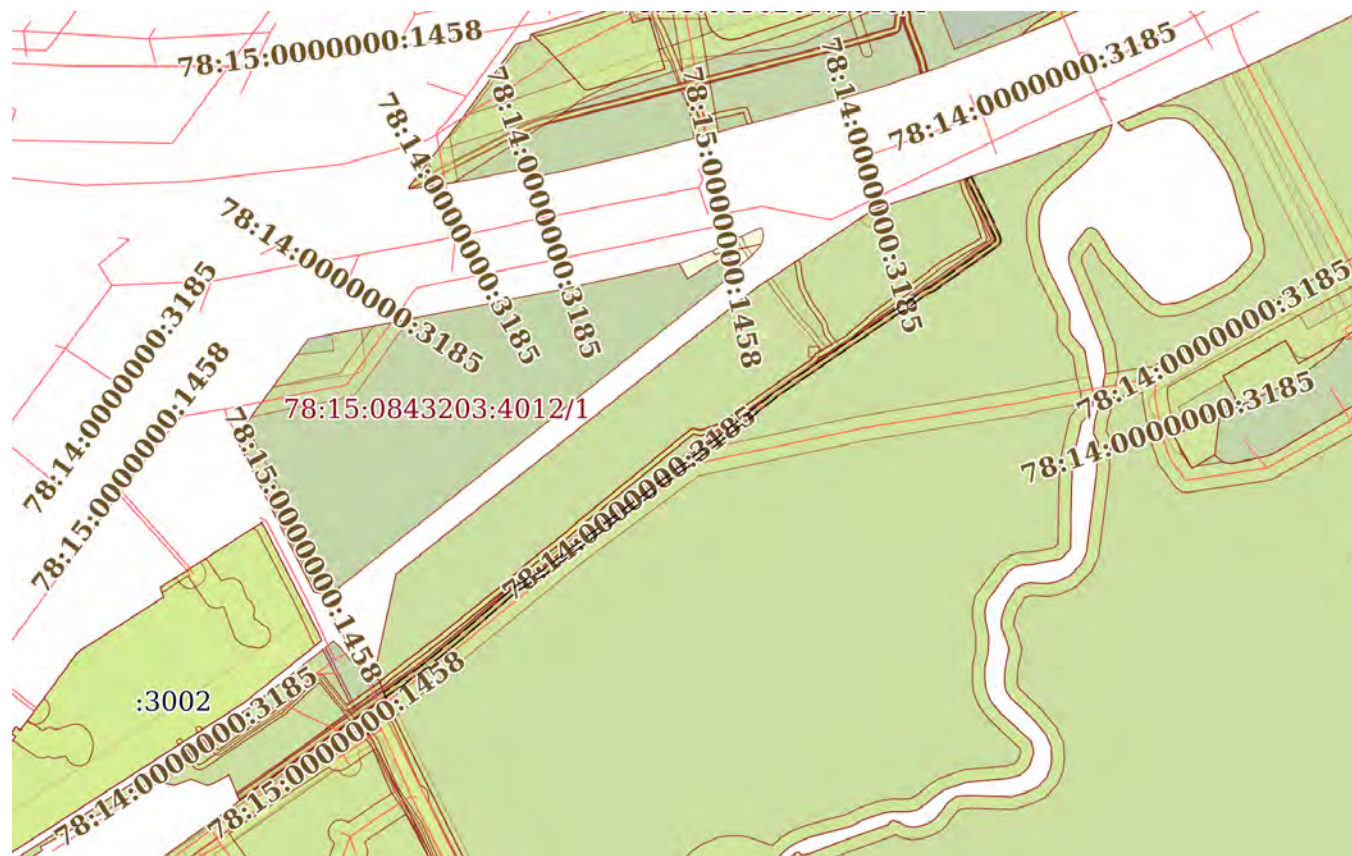
25.09.2025г. № КУВИ-001/2025-17992740

Кадастровый номер:

78:15:0000000:1825


План (чертеж, схема) части земельного участка

Учетный номер части: 78:15:0000000:1825/34



Масштаб 1:3000

Условные обозначения:

|                               |   |                   |
|-------------------------------|---|-------------------|
|                               | <br>ДОКУМЕНТ ПОДПИСАН<br>ЭЛЕКТРОННОЙ ПОДПИСЬЮ<br>Сертификат: 009F0BDC181A023B64597F1E2579BEFB50<br>Владелец: ФЕДЕРАЛЬНАЯ СЛУЖБА ГОСУДАРСТВЕННОЙ<br>РЕГИСТРАЦИИ, КАДАСТРА И КАРТОГРАФИИ<br>Действителен: с 02.08.2024 по 26.10.2025 |                   |
| ПОЛНОЕ НАИМЕНОВАНИЕ ДОЛЖНОСТИ |   | ИНИЦИАЛЫ, ФАМИЛИЯ |

Земельный участок

вид объекта недвижимости

Лист № 35 раздела 4

Всего листов раздела 4: 48

Всего разделов: 8

Всего листов выписки: 451

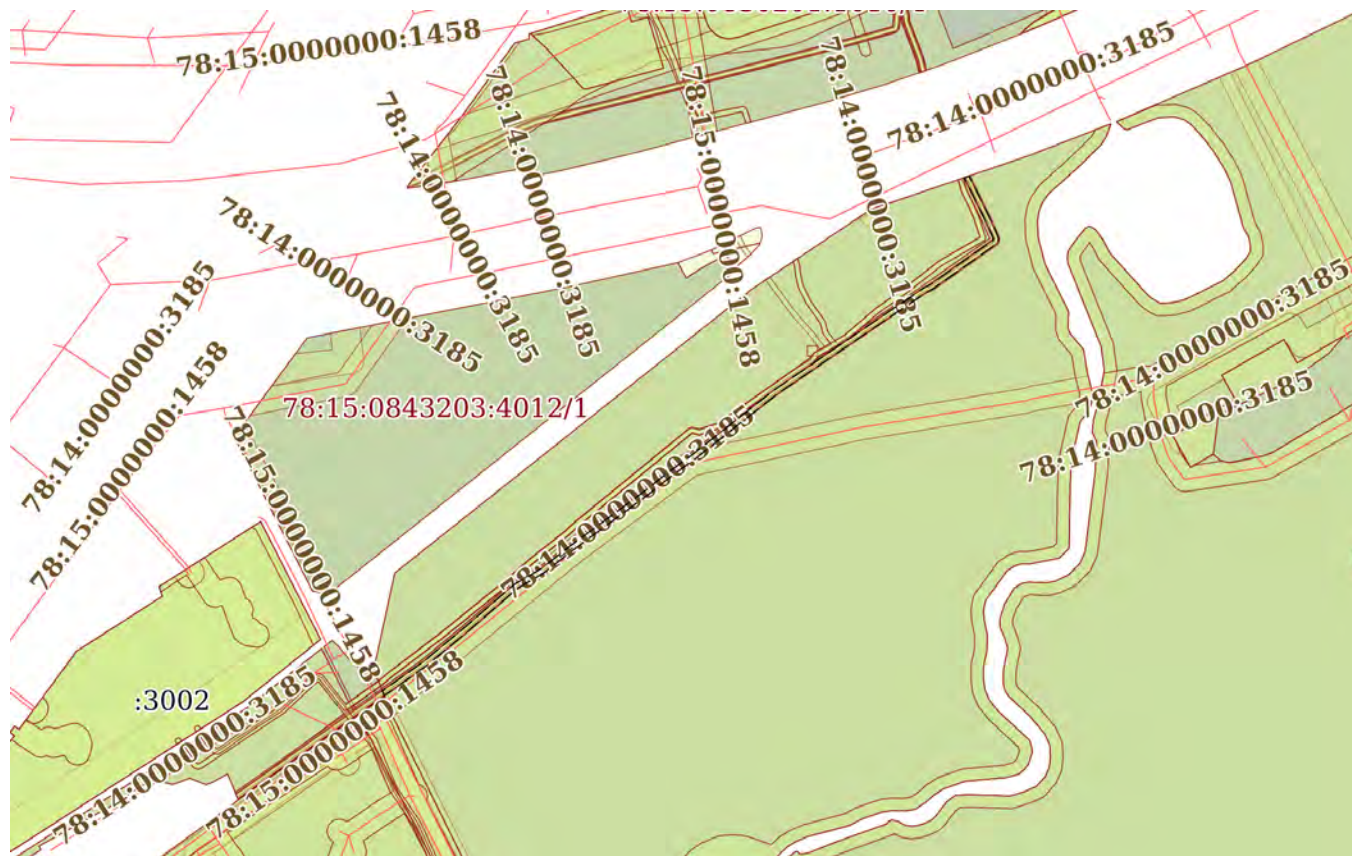
25.09.2025г. № КУВИ-001/2025-17992740

Кадастровый номер:

78:15:0000000:1825

План (чертеж, схема) части земельного участка

Учетный номер части: 78:15:0000000:1825/35



Масштаб 1:3000

Условные обозначения:



ДОКУМЕНТ ПОДПИСАН  
ЭЛЕКТРОННОЙ ПОДПИСЬЮ

Сертификат: 009F0BDC181A023B64597F1E2579BEFB50

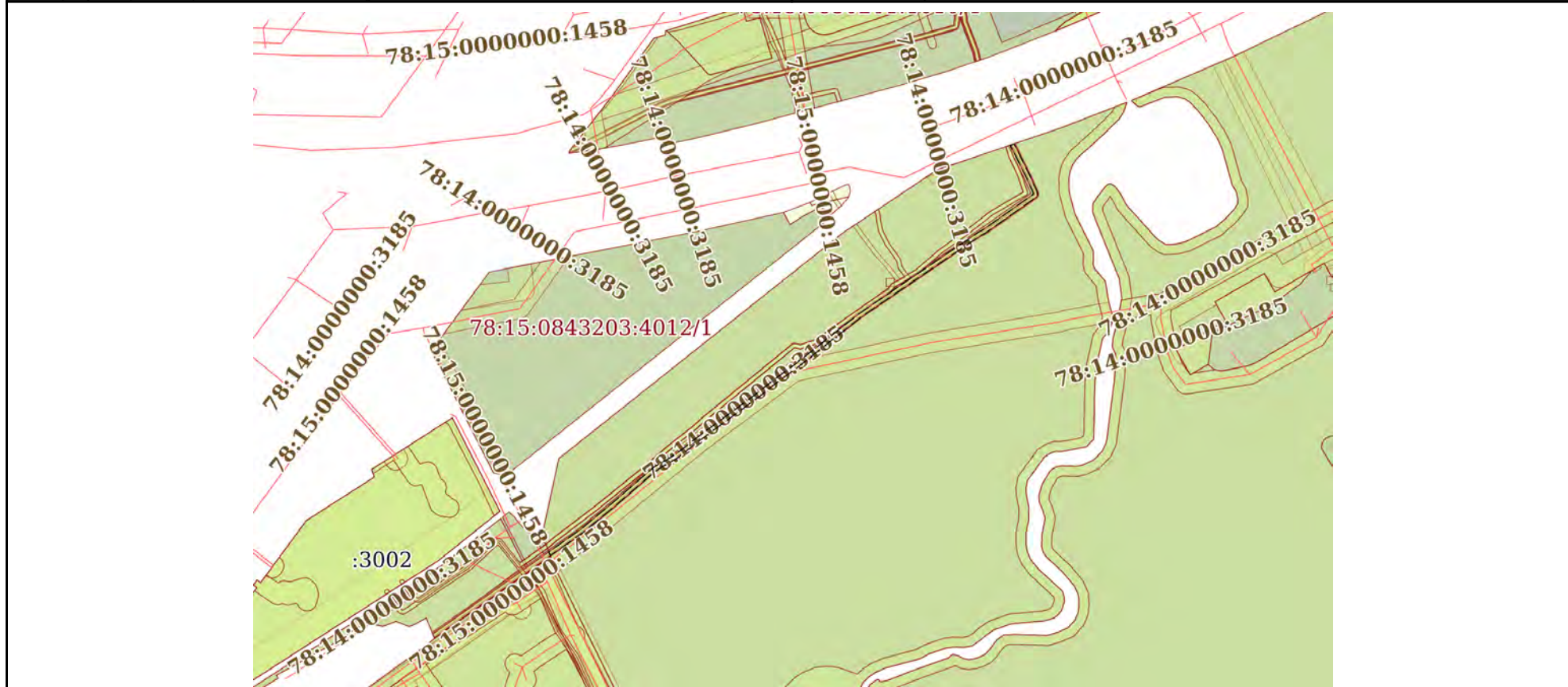
Владелец: ФЕДЕРАЛЬНАЯ СЛУЖБА ГОСУДАРСТВЕННОЙ  
РЕГИСТРАЦИИ, КАДАСТРА И КАРТОГРАФИИ  
Действителен: с 02.08.2024 по 26.10.2025

ПОЛНОЕ НАИМЕНОВАНИЕ ДОЛЖНОСТИ


инициалы, фамилия

|                                       |                            |                    |                           |
|---------------------------------------|----------------------------|--------------------|---------------------------|
| Земельный участок                     |                            |                    |                           |
| вид объекта недвижимости              |                            |                    |                           |
| Лист № 36 раздела 4                   | Всего листов раздела 4: 48 | Всего разделов: 8  | Всего листов выписки: 451 |
| 25.09.2025г. № КУВИ-001/2025-17992740 |                            |                    |                           |
| Кадастровый номер:                    |                            | 78:15:0000000:1825 |                           |

План (чертеж, схема) части земельного участка      Учетный номер части: 78:15:0000000:1825/36

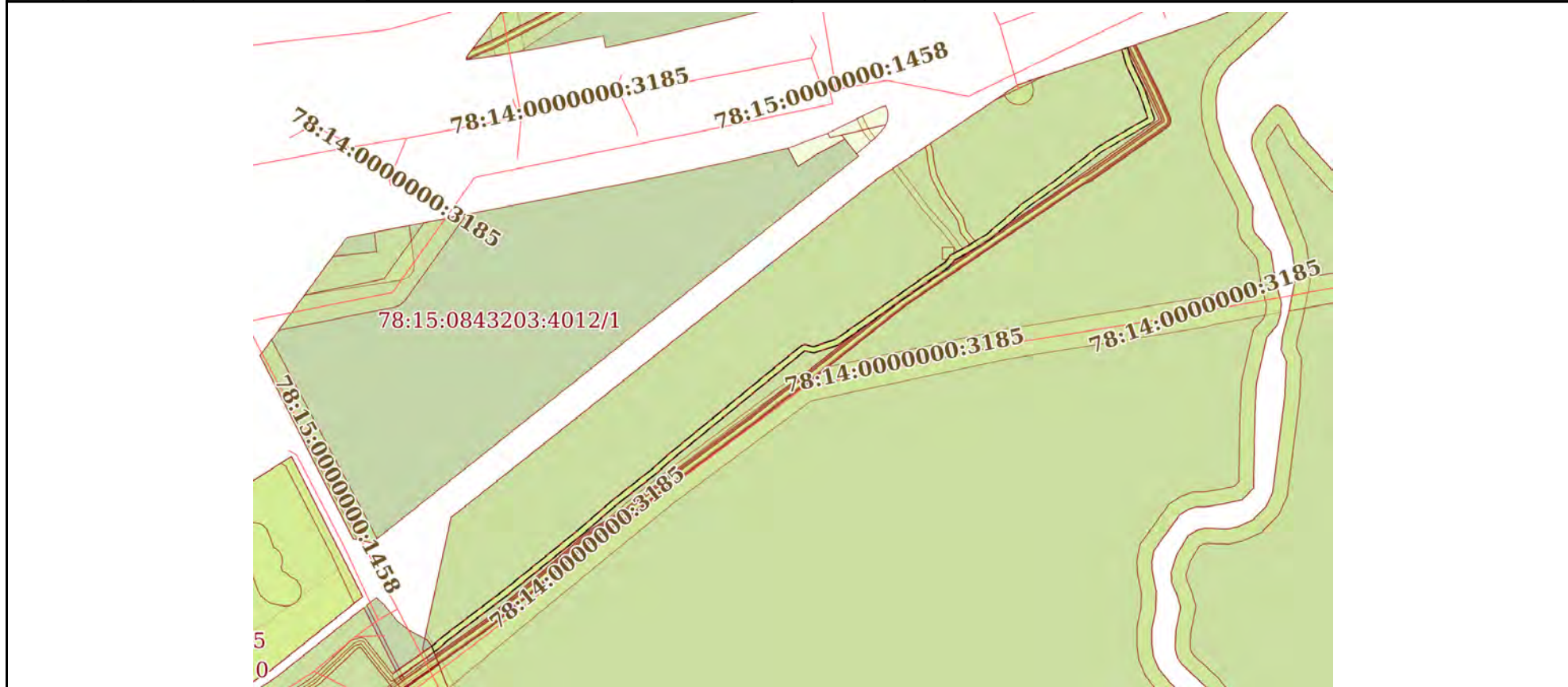


Масштаб 1:3000      Условные обозначения:


|                               |   |                   |
|-------------------------------|---|-------------------|
| ПОЛНОЕ НАИМЕНОВАНИЕ ДОЛЖНОСТИ | <br>ДОКУМЕНТ ПОДПИСАН<br>ЭЛЕКТРОННОЙ ПОДПИСЬЮ  | инициалы, фамилия |
|                               | Сертификат: 009F0BDC181A023B64597F1E2579BEFB50<br>Владелец: ФЕДЕРАЛЬНАЯ СЛУЖБА ГОСУДАРСТВЕННОЙ<br>РЕГИСТРАЦИИ, КАДАСТРА И КАРТОГРАФИИ<br>Действителен: с 02.08.2024 по 26.10.2025 |                   |

|                                       |                            |                    |                           |
|---------------------------------------|----------------------------|--------------------|---------------------------|
| Земельный участок                     |                            |                    |                           |
| вид объекта недвижимости              |                            |                    |                           |
| Лист № 37 раздела 4                   | Всего листов раздела 4: 48 | Всего разделов: 8  | Всего листов выписки: 451 |
| 25.09.2025г. № КУВИ-001/2025-17992740 |                            |                    |                           |
| Кадастровый номер:                    |                            | 78:15:0000000:1825 |                           |

План (чертеж, схема) части земельного участка      Учетный номер части: 78:15:0000000:1825/37



Масштаб 1:2000      Условные обозначения:

|                               |   |   |                   |
|-------------------------------|---|---|-------------------|
| ПОЛНОЕ НАИМЕНОВАНИЕ ДОЛЖНОСТИ |  | ДОКУМЕНТ ПОДПИСАН<br>ЭЛЕКТРОННОЙ ПОДПИСЬЮ   |                   |
|                               |   | Сертификат: 009F0BDC181A023B64597F1E2579BEFB50<br>Владелец: ФЕДЕРАЛЬНАЯ СЛУЖБА ГОСУДАРСТВЕННОЙ<br>РЕГИСТРАЦИИ, КАДАСТРА И КАРТОГРАФИИ<br>Действителен: с 02.08.2024 по 26.10.2025 | инициалы, фамилия |

Земельный участок

вид объекта недвижимости

Лист № 38 раздела 4

Всего листов раздела 4: 48

Всего разделов: 8

Всего листов выписки: 451

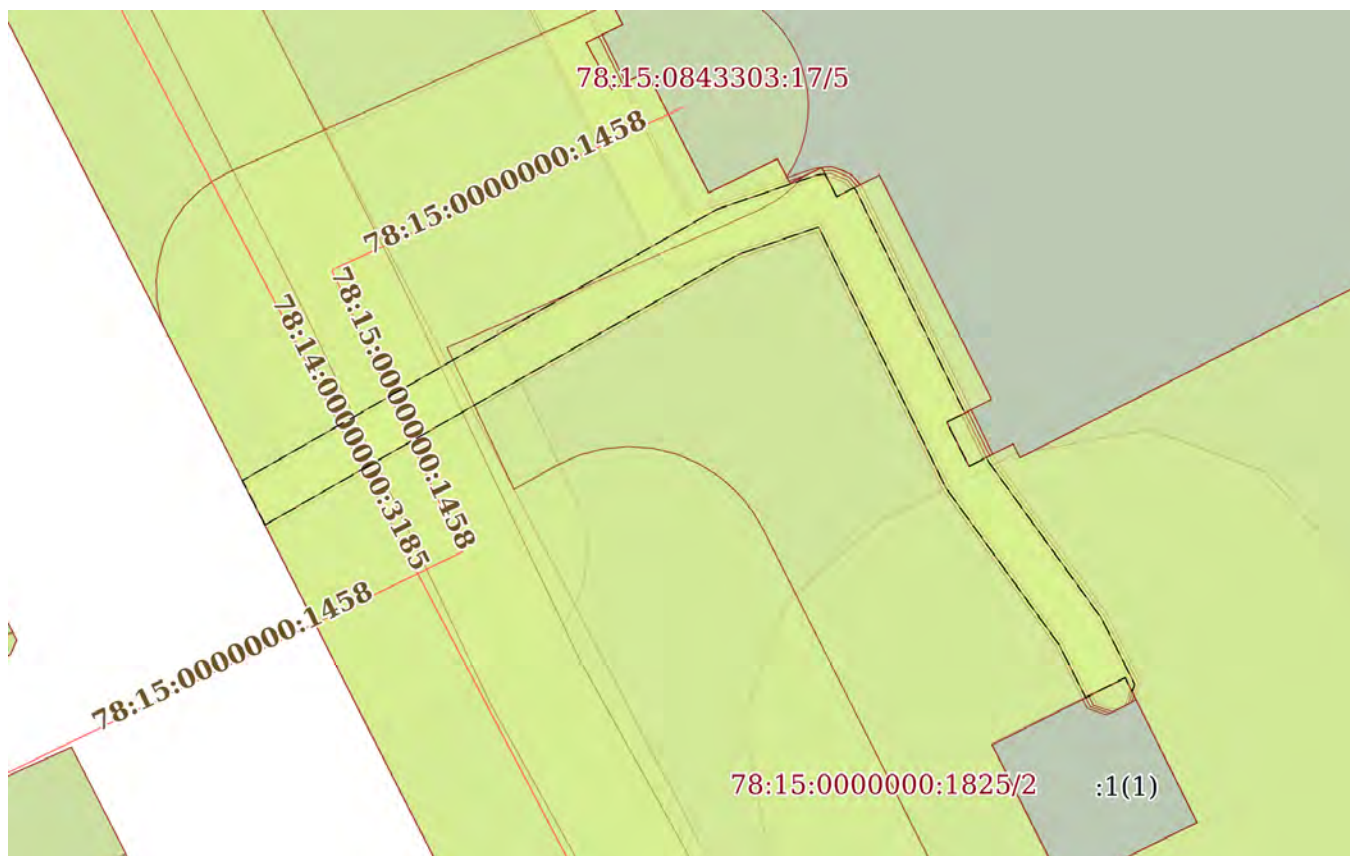
25.09.2025г. № КУВИ-001/2025-179992740

Кадастровый номер:

78:15:0000000:1825

План (чертеж, схема) части земельного участка

Учетный номер части: 78:15:0000000:1825/38



Масштаб 1:300

Условные обозначения:

ДОКУМЕНТ ПОДПИСАН  
ЭЛЕКТРОННОЙ ПОДПИСЬЮ

Сертификат: 009F0BDC181A023B64597F1E2579BEFB50

Владелец: ФЕДЕРАЛЬНАЯ СЛУЖБА ГОСУДАРСТВЕННОЙ

РЕГИСТРАЦИИ, КАДАСТРА И КАРТОГРАФИИ

Действителен: с 02.08.2024 по 26.10.2025

ПОЛНОЕ НАИМЕНОВАНИЕ ДОЛЖНОСТИ


инициалы, фамилия

|  |                            |                    |                           |
|--|----------------------------|--------------------|---------------------------|
| Земельный участок                      |                            |                    |                           |
| вид объекта недвижимости               |                            |                    |                           |
| Лист № 39 раздела 4                    | Всего листов раздела 4: 48 | Всего разделов: 8  | Всего листов выписки: 451 |
| 25.09.2025г. № КУВИ-001/2025-179992740 |                            |                    |                           |
| Кадастровый номер:                     |                            | 78:15:0000000:1825 |                           |

План (чертеж, схема) части земельного участка      Учетный номер части: 78:15:0000000:1825/39



Масштаб 1:600      Условные обозначения:

|                               |   |                   |
|-------------------------------|---|-------------------|
| ПОЛНОЕ НАИМЕНОВАНИЕ ДОЛЖНОСТИ |  ДОКУМЕНТ ПОДПИСАН<br>ЭЛЕКТРОННОЙ ПОДПИСЬЮ   | инициалы, фамилия |
|                               | Сертификат: 009F0BDC181A023B64597F1E2579BEFB50<br>Владелец: ФЕДЕРАЛЬНАЯ СЛУЖБА ГОСУДАРСТВЕННОЙ<br>РЕГИСТРАЦИИ, КАДАСТРА И КАРТОГРАФИИ<br>Действителен: с 02.08.2024 по 26.10.2025 |                   |

Земельный участок

вид объекта недвижимости

Лист № 40 раздела 4

Всего листов раздела 4: 48

Всего разделов: 8

Всего листов выписки: 451

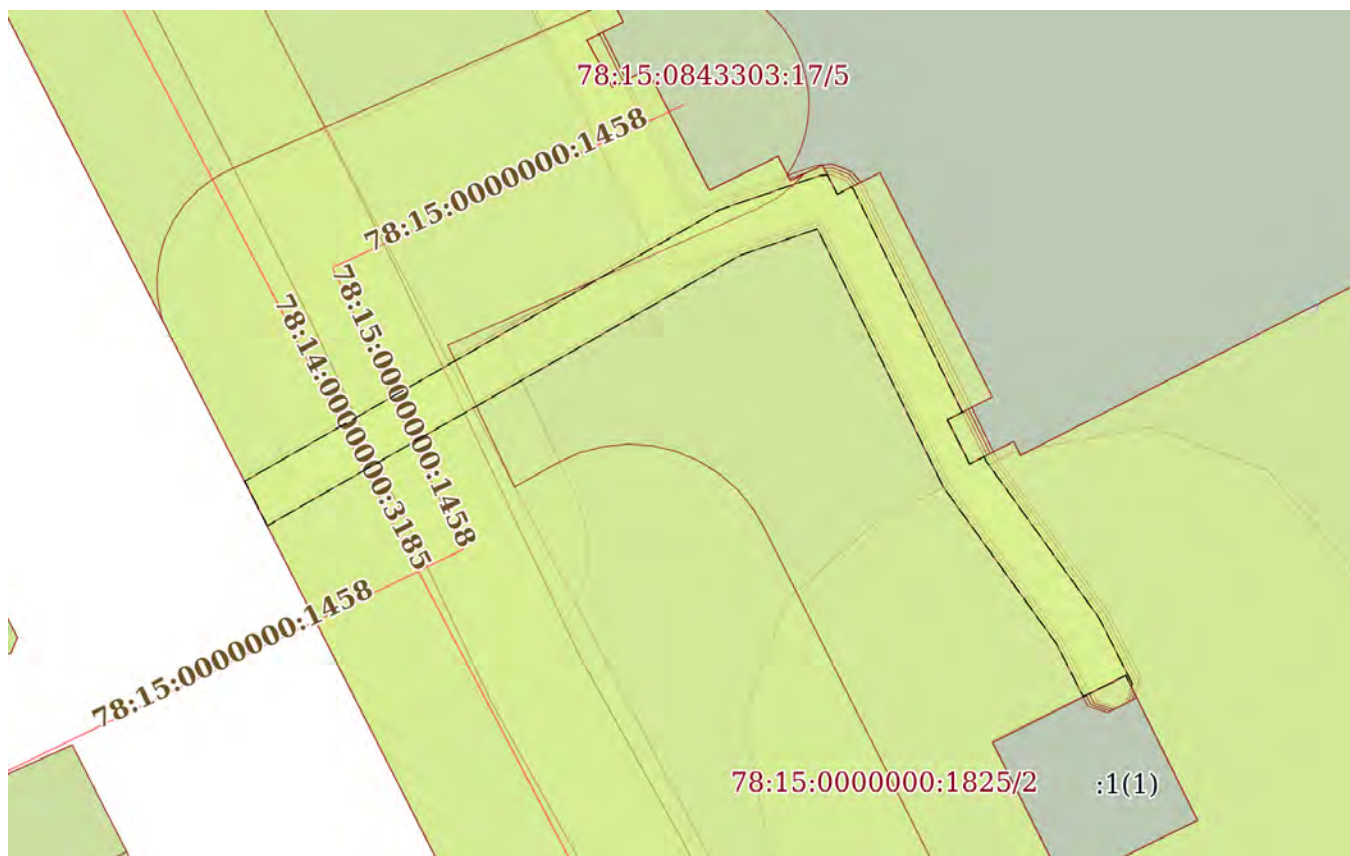
25.09.2025г. № КУВИ-001/2025-179992740

Кадастровый номер:

78:15:0000000:1825

План (чертеж, схема) части земельного участка

Учетный номер части: 78:15:0000000:1825/40



Масштаб 1:300

Условные обозначения:

ДОКУМЕНТ ПОДПИСАН  
ЭЛЕКТРОННОЙ ПОДПИСЬЮ

Сертификат: 009F0BDC181A023B64597F1E2579BEFB50

Владелец: ФЕДЕРАЛЬНАЯ СЛУЖБА ГОСУДАРСТВЕННОЙ

РЕГИСТРАЦИИ, КАДАСТРА И КАРТОГРАФИИ

Действителен: с 02.08.2024 по 26.10.2025

ПОЛНОЕ НАИМЕНОВАНИЕ ДОЛЖНОСТИ

инициалы, фамилия

Земельный участок

вид объекта недвижимости

Лист № 41 раздела 4

Всего листов раздела 4: 48

Всего разделов: 8

Всего листов выписки: 451

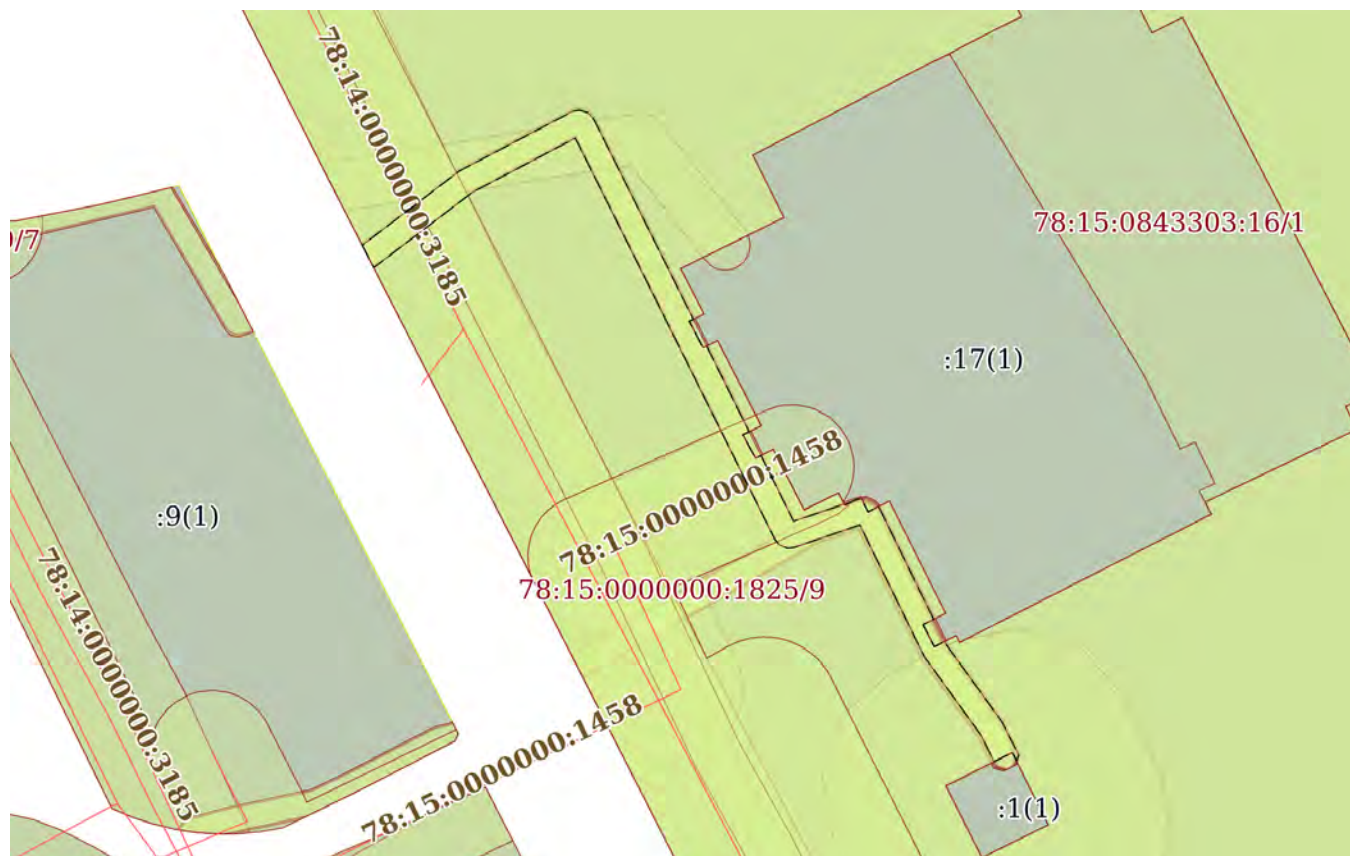
25.09.2025г. № КУВИ-001/2025-179992740

Кадастровый номер:

78:15:0000000:1825

План (чертеж, схема) части земельного участка

Учетный номер части: 78:15:0000000:1825/41



Масштаб 1:600

Условные обозначения:

ДОКУМЕНТ ПОДПИСАН  
ЭЛЕКТРОННОЙ ПОДПИСЬЮ

Сертификат: 009F0BDC181A023B64597F1E2579BEFB50

Владелец: ФЕДЕРАЛЬНАЯ СЛУЖБА ГОСУДАРСТВЕННОЙ

РЕГИСТРАЦИИ, КАДАСТРА И КАРТОГРАФИИ

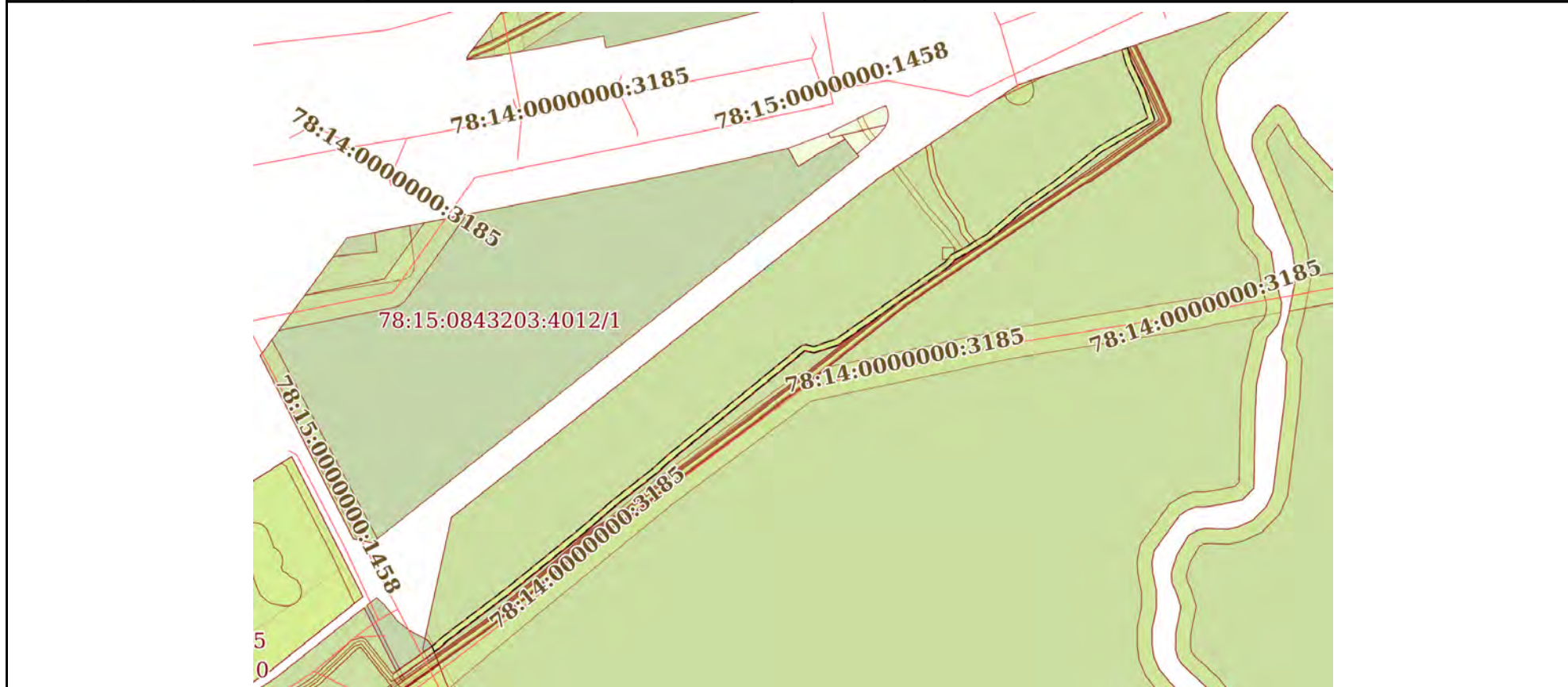
Действителен: с 02.08.2024 по 26.10.2025

ПОЛНОЕ НАИМЕНОВАНИЕ ДОЛЖНОСТИ

инициалы, фамилия


|                                       |                            |                    |                           |
|---------------------------------------|----------------------------|--------------------|---------------------------|
| Земельный участок                     |                            |                    |                           |
| вид объекта недвижимости              |                            |                    |                           |
| Лист № 42 раздела 4                   | Всего листов раздела 4: 48 | Всего разделов: 8  | Всего листов выписки: 451 |
| 25.09.2025г. № КУВИ-001/2025-17992740 |                            |                    |                           |
| Кадастровый номер:                    |                            | 78:15:0000000:1825 |                           |

План (чертеж, схема) части земельного участка      Учетный номер части: 78:15:0000000:1825/42



Масштаб 1:2000      Условные обозначения:

|                               |                   |
|-------------------------------|-------------------|
| полное наименование должности | инициалы, фамилия |
|-------------------------------|-------------------|



**ДОКУМЕНТ ПОДПИСАН  
ЭЛЕКТРОННОЙ ПОДПИСЬЮ**

Сертификат: 009F0BDC181A023B64597F1E2579BEFB50  
 Владелец: ФЕДЕРАЛЬНАЯ СЛУЖБА ГОСУДАРСТВЕННОЙ  
 РЕГИСТРАЦИИ, КАДАСТРА И КАРТОГРАФИИ  
 Действителен: с 02.08.2024 по 26.10.2025

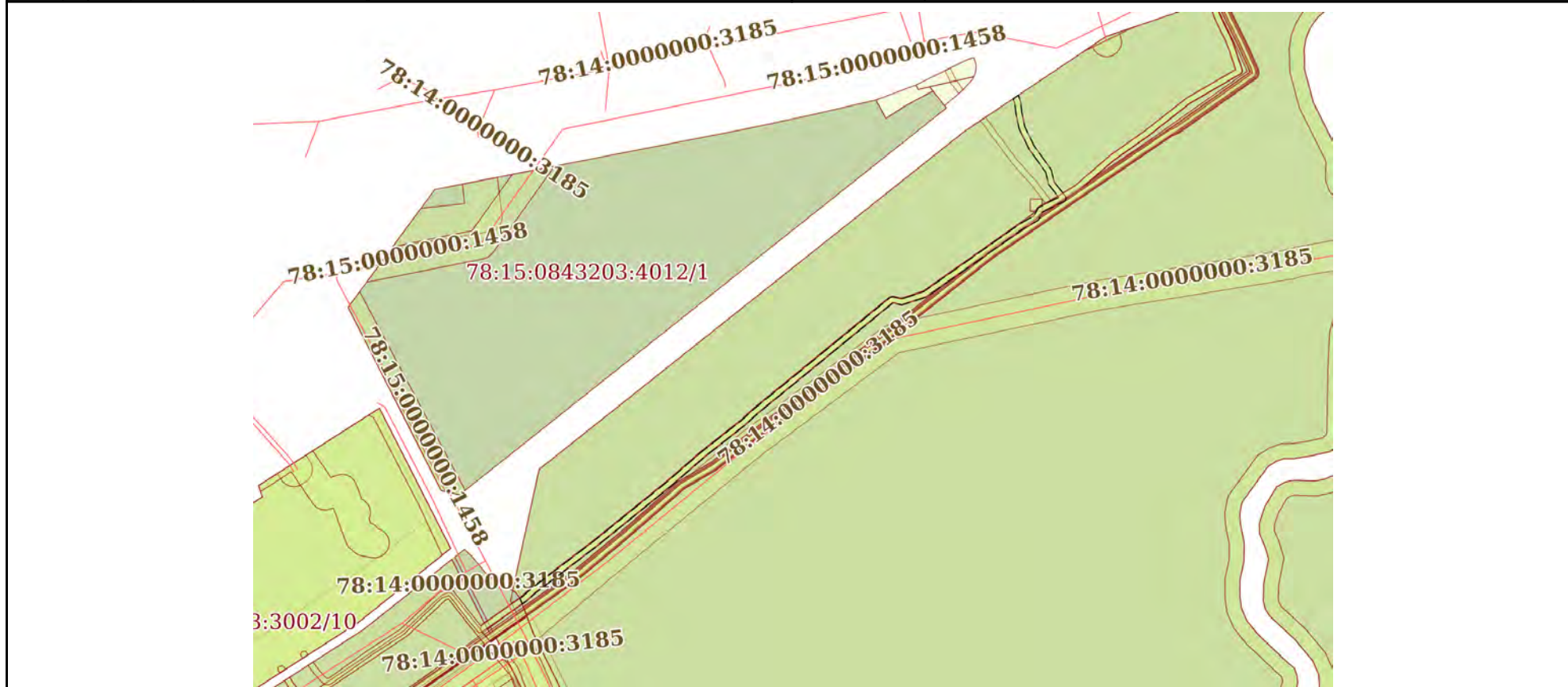
Земельный участок  
вид объекта недвижимости

|                     |                            |                   |                           |
|---------------------|----------------------------|-------------------|---------------------------|
| Лист № 43 раздела 4 | Всего листов раздела 4: 48 | Всего разделов: 8 | Всего листов выписки: 451 |
|---------------------|----------------------------|-------------------|---------------------------|


25.09.2025г. № КУВИ-001/2025-179992740

Кадастровый номер: 78:15:0000000:1825

План (чертеж, схема) части земельного участка      Учетный номер части: 78:15:0000000:1825/43



Масштаб 1:2000      Условные обозначения:

|                               |   |                   |
|-------------------------------|---|-------------------|
| ПОЛНОЕ НАИМЕНОВАНИЕ ДОЛЖНОСТИ | <br>ДОКУМЕНТ ПОДПИСАН<br>ЭЛЕКТРОННОЙ ПОДПИСЬЮ<br>Сертификат: 009F0BDC181A023B64597F1E2579BEFB50<br>Владелец: ФЕДЕРАЛЬНАЯ СЛУЖБА ГОСУДАРСТВЕННОЙ<br>РЕГИСТРАЦИИ, КАДАСТРА И КАРТОГРАФИИ<br>Действителен: с 02.08.2024 по 26.10.2025 | инициалы, фамилия |
|-------------------------------|---|-------------------|

Земельный участок

вид объекта недвижимости

Лист № 44 раздела 4

Всего листов раздела 4: 48

Всего разделов: 8

Всего листов выписки: 451

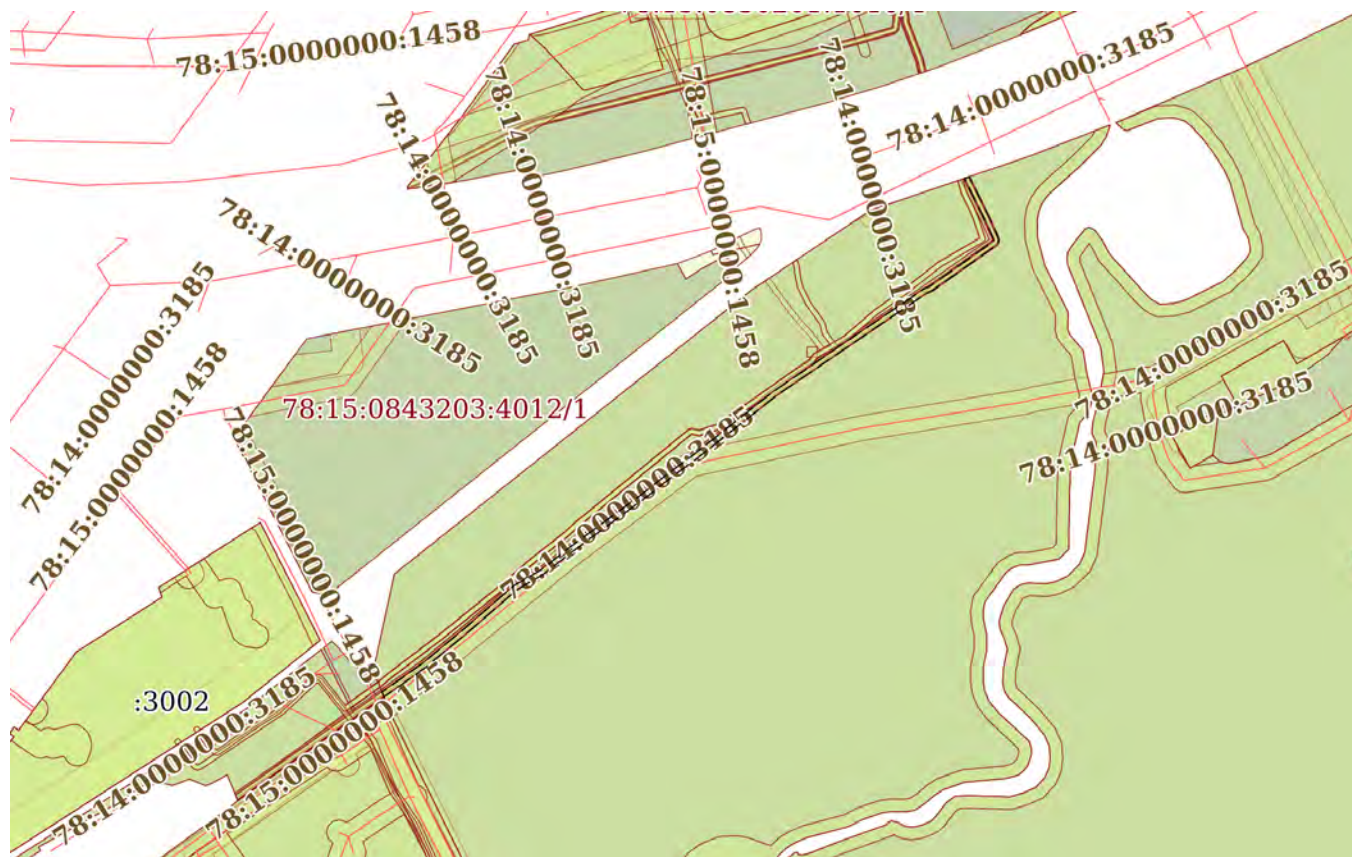
25.09.2025г. № КУВИ-001/2025-17992740

Кадастровый номер:

78:15:0000000:1825

План (чертеж, схема) части земельного участка

Учетный номер части: 78:15:0000000:1825/44



Масштаб 1:3000

Условные обозначения:

ДОКУМЕНТ ПОДПИСАН  
ЭЛЕКТРОННОЙ ПОДПИСЬЮ

Сертификат: 009F0BDC181A023B64597F1E2579BEFB50

Владелец: ФЕДЕРАЛЬНАЯ СЛУЖБА ГОСУДАРСТВЕННОЙ  
РЕГИСТРАЦИИ, КАДАСТРА И КАРТОГРАФИИ  
Действителен: с 02.08.2024 по 26.10.2025

ПОЛНОЕ НАИМЕНОВАНИЕ ДОЛЖНОСТИ

инициалы, фамилия

Земельный участок

вид объекта недвижимости

Лист № 45 раздела 4

Всего листов раздела 4: 48

Всего разделов: 8

Всего листов выписки: 451

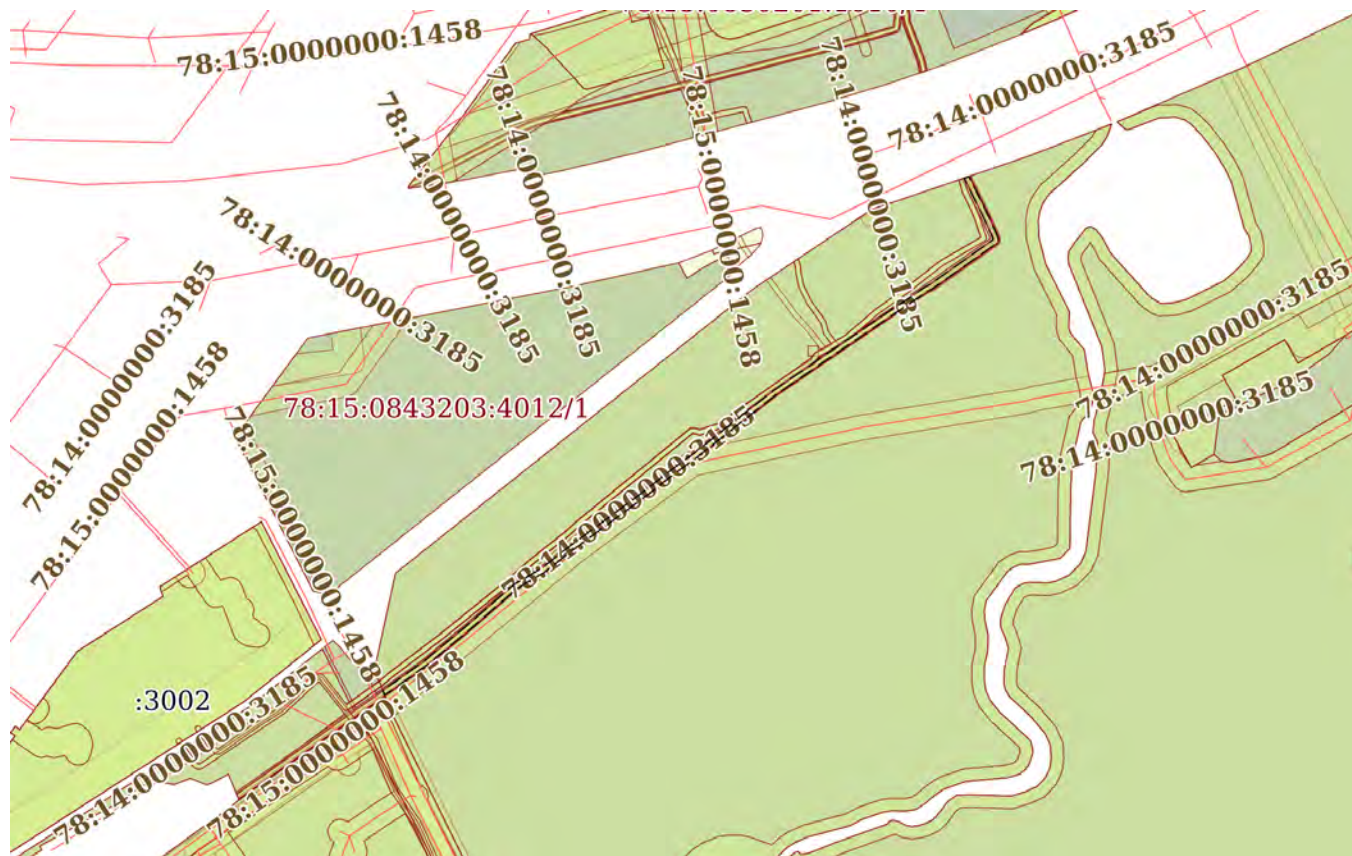
25.09.2025г. № КУВИ-001/2025-17992740

Кадастровый номер:

78:15:0000000:1825

План (чертеж, схема) части земельного участка

Учетный номер части: 78:15:0000000:1825/45



Масштаб 1:3000

Условные обозначения:



ДОКУМЕНТ ПОДПИСАН  
ЭЛЕКТРОННОЙ ПОДПИСЬЮ

Сертификат: 009F0BDC181A023B64597F1E2579BEFB50

Владелец: ФЕДЕРАЛЬНАЯ СЛУЖБА ГОСУДАРСТВЕННОЙ  
РЕГИСТРАЦИИ, КАДАСТРА И КАРТОГРАФИИ  
Действителен: с 02.08.2024 по 26.10.2025

ПОЛНОЕ НАИМЕНОВАНИЕ ДОЛЖНОСТИ

инициалы, фамилия

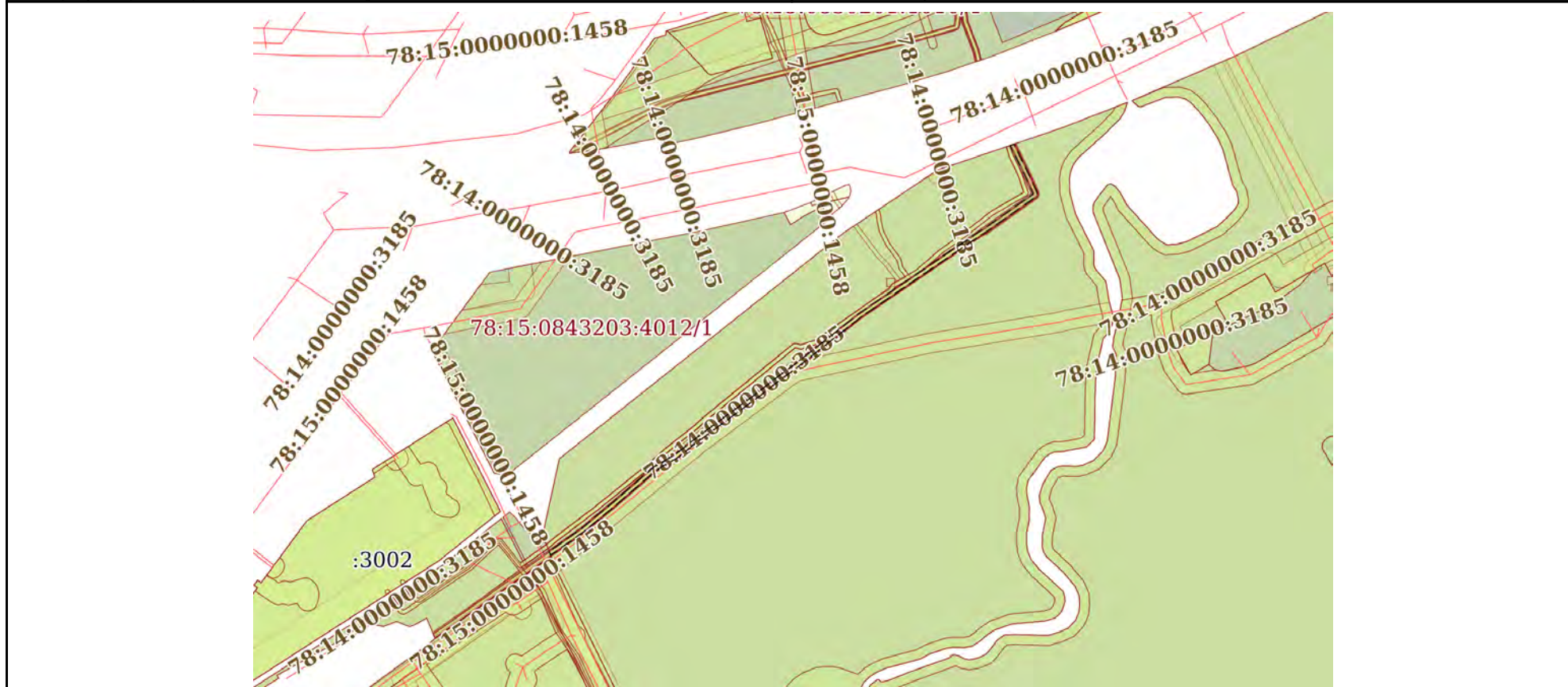
Земельный участок  
вид объекта недвижимости

|                     |                            |                   |                           |
|---------------------|----------------------------|-------------------|---------------------------|
| Лист № 46 раздела 4 | Всего листов раздела 4: 48 | Всего разделов: 8 | Всего листов выписки: 451 |
|---------------------|----------------------------|-------------------|---------------------------|

25.09.2025г. № КУВИ-001/2025-17992740

Кадастровый номер: 78:15:0000000:1825

План (чертеж, схема) части земельного участка      Учетный номер части: 78:15:0000000:1825/46



Масштаб 1:3000      Условные обозначения:

|                               |   |  |
|-------------------------------|---|--|
|                               | <br>ДОКУМЕНТ ПОДПИСАН<br>ЭЛЕКТРОННОЙ ПОДПИСЬЮ<br>Сертификат: 009F0BDC181A023B64597F1E2579BEFB50<br>Владелец: ФЕДЕРАЛЬНАЯ СЛУЖБА ГОСУДАРСТВЕННОЙ<br>РЕГИСТРАЦИИ, КАДАСТРА И КАРТОГРАФИИ<br>Действителен: с 02.08.2024 по 26.10.2025 |  |
| ПОЛНОЕ НАИМЕНОВАНИЕ ДОЛЖНОСТИ | инициалы, фамилия   |  |

Земельный участок

вид объекта недвижимости

Лист № 47 раздела 4

Всего листов раздела 4: 48

Всего разделов: 8

Всего листов выписки: 451

25.09.2025г. № КУВИ-001/2025-17992740

Кадастровый номер:

78:15:0000000:1825

План (чертеж, схема) части земельного участка

Учетный номер части: 78:15:0000000:1825/47



Масштаб 1:7000

Условные обозначения:



ДОКУМЕНТ ПОДПИСАН  
ЭЛЕКТРОННОЙ ПОДПИСЬЮ

Сертификат: 009F0BDC181A023B64597F1E2579BEFB50

Владелец: ФЕДЕРАЛЬНАЯ СЛУЖБА ГОСУДАРСТВЕННОЙ  
РЕГИСТРАЦИИ, КАДАСТРА И КАРТОГРАФИИ  
Действителен: с 02.08.2024 по 26.10.2025

ПОЛНОЕ НАИМЕНОВАНИЕ ДОЛЖНОСТИ

инициалы, фамилия

Земельный участок

вид объекта недвижимости

Лист № 48 раздела 4

Всего листов раздела 4: 48

Всего разделов: 8

Всего листов выписки: 451

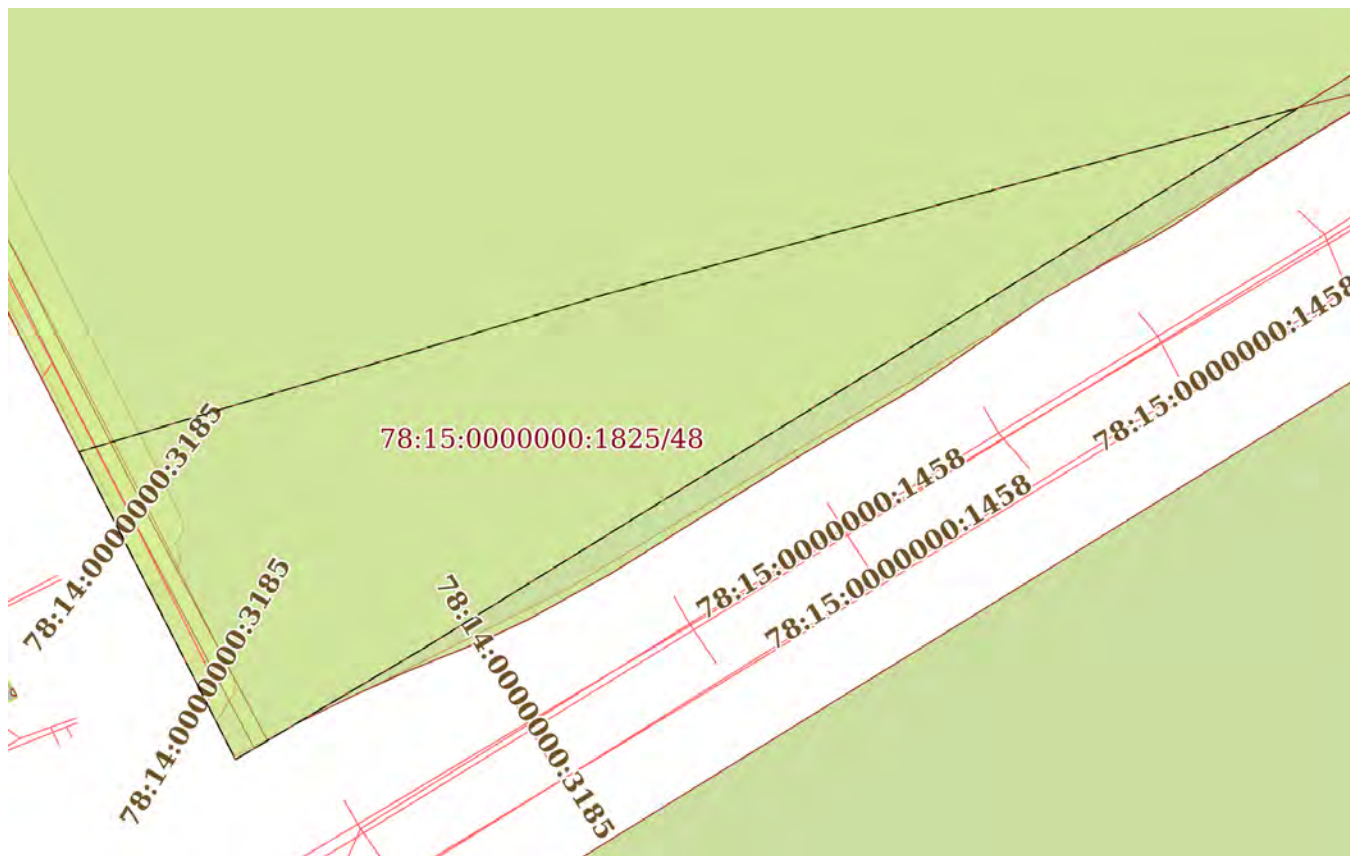
25.09.2025г. № КУВИ-001/2025-179992740

Кадастровый номер:

78:15:0000000:1825

План (чертеж, схема) части земельного участка

Учетный номер части: 78:15:0000000:1825/48



Масштаб 1:2000

Условные обозначения:

ДОКУМЕНТ ПОДПИСАН  
ЭЛЕКТРОННОЙ ПОДПИСЬЮ

Сертификат: 009F0BDC181A023B64597F1E2579BEFB50

Владелец: ФЕДЕРАЛЬНАЯ СЛУЖБА ГОСУДАРСТВЕННОЙ

РЕГИСТРАЦИИ, КАДАСТРА И КАРТОГРАФИИ

Действителен: с 02.08.2024 по 26.10.2025

ПОЛНОЕ НАИМЕНОВАНИЕ ДОЛЖНОСТИ

инициалы, фамилия

Выписка из Единого государственного реестра недвижимости об объекте недвижимости  
Сведения о частях земельного участка

|  |                              |                    |                           |
|--|------------------------------|--------------------|---------------------------|
| Земельный участок                      |                              |                    |                           |
| вид объекта недвижимости               |                              |                    |                           |
| Лист № 1 раздела 4.1                   | Всего листов раздела 4.1: 91 | Всего разделов: 8  | Всего листов выписки: 451 |
| 25.09.2025г. № КУВИ-001/2025-179992740 |                              |                    |                           |
| Кадастровый номер:                     |                              | 78:15:0000000:1825 |                           |

| Учетный номер части  | Площадь, м2 | Содержание ограничения в использовании или ограничения права на объект недвижимости или обременения объекта недвижимости   |
|----------------------|-------------|--|
| 1                    | 2           | 3  |
| 78:15:0000000:1825/1 | 547         | <p>вид ограничения (обременения): ограничения прав на земельный участок, предусмотренные статьей 56 Земельного кодекса Российской Федерации; Срок действия: не установлен; реквизиты документа-основания: постановлении Правительства РФ "Об утверждении Правил охраны линий и сооружений связи Российской Федерации" от 09.06.1995 № 578 выдан: Правительство РФ; Содержание ограничения (обременения): Содержание ограничений изложено в Постановлении Правительства РФ "Об утверждении Правил охраны линий и сооружений связи Российской Федерации" № 578 от 09.06.1995г. I. Общие положения 1. Правила охраны линий и сооружений связи Российской Федерации вводятся для обеспечения сохранности действующих кабельных, радиорелейных и воздушных линий связи и линий радиофикации, а также сооружений связи, повреждение которых нарушает нормальную работу взаимоувязанной сети связи Российской Федерации, наносит ущерб интересам граждан, производственной деятельности хозяйствующих субъектов, обороноспособности и безопасности Российской Федерации. 2. Настоящие Правила являются обязательными для всех физических и юридических лиц независимо от их местонахождения, ведомственной принадлежности и форм собственности. 3. Предприятия, учреждения и организации (далее именуются - предприятия), владельцы ведомственных и иных сетей связи, входящих во взаимоувязанную сеть связи Российской Федерации, на основании настоящих Правил, норм и правил технической эксплуатации, действующих на сетях связи общего пользования, разрабатывают порядок эксплуатации, охраны, ремонта линий и сооружений связи на своих сетях. II. Охранные зоны линий и сооружений связи и линий и сооружений радиофикации 4. На трассах кабельных и воздушных линий связи и линий радиофикации: а) устанавливаются охранные зоны с особыми условиями использования: для подземных кабельных и для воздушных линий связи и линий радиофикации, расположенных вне населенных пунктов на беслесных участках, - в виде участков земли вдоль этих линий, определяемых параллельными прямыми, отстоящими от трассы подземного кабеля связи или от крайних проводов воздушных линий связи и линий радиофикации не менее чем на 2 метра с каждой стороны; для морских кабельных линий связи и для кабелей связи при переходах через судоходные и сплавные реки, озера, водохранилища и каналы (арьки) - в виде участков водного пространства по всей глубине от водной поверхности до дна, определяемых параллельными плоскостями, отстоящими от трассы морского кабеля на 0,25 морской мили с каждой стороны или от трассы кабеля при переходах через реки, озера, водохранилища и каналы (арьки) на 100 метров с каждой стороны; для наземных и подземных необслуживаемых усилительных и регенерационных пунктов на кабельных линиях связи - в виде участков земли, определяемых замкнутой</p> |



ДОКУМЕНТ ПОДПИСАН  
ЭЛЕКТРОННОЙ ПОДПИСЬЮ

Сертификат: 009F0BDC181A023B64597F1E2579BEFB50

Владелец: ФЕДЕРАЛЬНАЯ СЛУЖБА ГОСУДАРСТВЕННОЙ  
РЕГИСТРАЦИИ, КАДАСТРА И КАРТОГРАФИИ  
Действителен: с 02.08.2024 по 26.10.2025

полное наименование должности

инициалы, фамилия

## Земельный участок

вид объекта недвижимости

Лист № 2 раздела 4.1

Всего листов раздела 4.1: 91

Всего разделов: 8

Всего листов выписки: 451

25.09.2025г. № КУВИ-001/2025-179992740

Кадастровый номер:

78:15:0000000:1825

линией, отстоящей от центра установки усилительных и регенерационных пунктов или от границы их обвалования не менее чем на 3 метра и от контуров заземления не менее чем на 2 метра; б) создаются просеки в лесных массивах и зеленых насаждениях: при высоте насаждений менее 4 метров - шириной не менее расстояния между крайними проводами воздушных линий связи и линий радиофикации плюс 4 метра (по 2 метра с каждой стороны от крайних проводов до ветвей деревьев); при высоте насаждений более 4 метров - шириной не менее расстояния между крайними проводами воздушных линий связи и линий радиофикации плюс 6 метров (по 3 метра с каждой стороны от крайних проводов до ветвей деревьев); вдоль трассы кабеля связи - шириной не менее 6 метров (по 3 метра с каждой стороны от кабеля связи); в) все работы в охранных зонах линий и сооружений связи, линий и сооружений радиофикации выполняются с соблюдением действующих нормативных документов по правилам производства и приемки работ. 5. На трассах радиорелейных линий связи в целях предупреждения экранирующего действия распространению радиоволн эксплуатирующие предприятия определяют участки земли, на которых запрещается возведение зданий и сооружений, а также посадка деревьев. Расположение и границы этих участков предусматриваются в проектах строительства радиорелейных линий связи и согласовываются с органами местного самоуправления. 6. Трассы линий связи должны периодически расчищаться от кустарников и деревьев, содержаться в безопасном в пожарном отношении состоянии, должна поддерживаться установленная ширина просек. Деревья, создающие угрозу проводам линий связи и опорам линий связи, должны быть вырублены с оформлением в установленном порядке лесорубочных билетов (ордеров). Просеки для кабельных и воздушных линий связи и линий радиофикации, проходящие по лесным массивам и зеленым насаждениям, должны содержаться в безопасном в пожарном отношении состоянии силами предприятий, в ведении которых находятся линии связи и линии радиофикации. 7. В случае если трассы действующих кабельных и воздушных линий связи и линий радиофикации проходят по территориям заповедников, лесов первой группы и другим особо охраняемым территориям, допускается создание просек только при отсутствии снижения функционального значения особо охраняемых участков (места кормежки редких и исчезающих видов животных, нерестилища ценных пород рыб и т.д.). 8. В парках, садах, заповедниках, зеленых зонах вокруг городов и населенных пунктов, ценных лесных массивах, полезащитных лесонасаждениях, защитных лесных полосах вдоль автомобильных и железных дорог, запретных лесных полосах вдоль рек и каналов, вокруг озер и других водоемов прокладка просек должна производиться таким образом, чтобы состоянию насаждений наносился наименьший ущерб и предотвращалась утрата ими защитных свойств. На просеках не должны вырубаться кустарник и молодняк (кроме просек для кабельных линий связи), корчеваться пни на рыхлых почвах, крутых (свыше 15 градусов) склонах и в местах, подверженных размыву. 9. На трассах кабельных линий связи вне городской черты устанавливаются информационные знаки, являющиеся ориентирами. Количество, тип и места установки информационных знаков определяются владельцами или предприятиями, эксплуатирующими линии связи, по существующим нормативам и правилам либо нормативам и правилам, установленным для сетей связи общего пользования Российской Федерации. 10. В городах и других населенных пунктах прохождение трасс



ДОКУМЕНТ ПОДПИСАН  
ЭЛЕКТРОННОЙ ПОДПИСЬЮ

Сертификат: 009F0BDC181A023B64597F1E2579BEFB50

Владелец: ФЕДЕРАЛЬНАЯ СЛУЖБА ГОСУДАРСТВЕННОЙ

РЕГИСТРАЦИИ, КАДАСТРА И КАРТОГРАФИИ

Действителен: с 02.08.2024 по 26.10.2025

полное наименование должности

инициалы, фамилия

## Земельный участок

вид объекта недвижимости

Лист № 3 раздела 4.1

Всего листов раздела 4.1: 91

Всего разделов: 8

Всего листов выписки: 451

25.09.2025г. № КУВИ-001/2025-179992740

Кадастровый номер:

78:15:0000000:1825

подземных кабельных линий связи определяется по табличкам на зданиях, опорах воздушных линий связи, линий электропередач, ограждениях, а также по технической документации. Границы охранных зон на трассах подземных кабельных линий связи определяются владельцами или предприятиями, эксплуатирующими эти линии. 11. В местах установки необслуживаемых усилительных и регенерационных пунктов на линиях связи, оборудование которых размещается в унифицированных контейнерах непосредственно в грунте без надстроек, должны устанавливаться опознавательные знаки как для зимнего времени года (снежные заносы), так и для летнего. 12. Границы охранных зон на трассах морских кабельных линий связи и на трассах кабелей связи при переходах через судоходные и сплавные реки, озера, водохранилища и каналы (арыки) обозначаются в местах выведения кабелей на берег сигнальными знаками. Запрещающие знаки судоходной обстановки и навигационные огни устанавливаются в соответствии с действующими требованиями и государственными стандартами. Трассы морских кабельных линий связи указываются в "Извещениях мореплавателям" и наносятся на морские карты. 13. Минимально допустимые расстояния (разрывы) между сооружениями связи и радиофикации и другими сооружениями определяются правилами возведения соответствующих сооружений и не должны допускать механического и электрического воздействия на сооружения связи. 14. Охранные зоны на трассах кабельных и воздушных линий связи и линий радиофикации в полосе отвода автомобильных и железных дорог могут использоваться предприятиями автомобильного и железнодорожного транспорта для их нужд без согласования с предприятиями, в ведении которых находятся эти линии связи, если это не связано с механическим и электрическим воздействием на сооружения линий связи, при условии обязательного обеспечения сохранности линий связи и линий радиофикации. 15. Порядок использования земельных участков, расположенных в охранных зонах сооружений связи и радиофикации, регулируется земельным законодательством Российской Федерации. 16. При предоставлении земель, расположенных в охранных зонах сооружений связи и радиофикации, под сельскохозяйственные угодья, огородные и садовые участки и в других сельскохозяйственных целях органами местного самоуправления при наличии согласия предприятий, в ведении которых находятся сооружения связи и радиофикации, в выдаваемых документах о правах на земельные участки в обязательном порядке делается отметка о наличии на участках зон с особыми условиями использования. Предприятие, эксплуатирующее сооружения связи и радиофикации, письменно информирует собственника земли (землевладельца, землепользователя, арендатора) о настоящих Правилах и определяет компенсационные мероприятия по возмещению ущерба в соответствии с законодательством Российской Федерации. 17. При реконструкции (модернизации) автомобильных и железных дорог и других сооружений промышленного и непромышленного назначения настоящие Правила распространяются и на ранее построенные сооружения связи и радиофикации, попадающие в зону отчуждения этих объектов. Переустройство и перенос сооружений связи и радиофикации, связанные с новым строительством, расширением или реконструкцией (модернизацией) населенных пунктов и отдельных зданий, переустройством дорог и мостов, освоением новых земель, переустройством систем мелиорации, производятся заказчиком (застройщиком) в соответствии с государственными стандартами и техническими



ДОКУМЕНТ ПОДПИСАН  
ЭЛЕКТРОННОЙ ПОДПИСЬЮ

Сертификат: 009F0BDC181A023B64597F1E2579BEFB50

Владелец: ФЕДЕРАЛЬНАЯ СЛУЖБА ГОСУДАРСТВЕННОЙ

РЕГИСТРАЦИИ, КАДАСТРА И КАРТОГРАФИИ

Действителен: с 02.08.2024 по 26.10.2025

полное наименование должности

инициалы, фамилия

## Земельный участок

вид объекта недвижимости

Лист № 4 раздела 4.1

Всего листов раздела 4.1: 91

Всего разделов: 8

Всего листов выписки: 451

25.09.2025г. № КУВИ-001/2025-179992740

Кадастровый номер:

78:15:0000000:1825

условиями, устанавливаемыми владельцами сетей и средств связи. III. Особенности производства работ в пределах охранных зон линий связи и линий радиофикации 18. На производство всех видов работ, связанных с вскрытием грунта в охранной зоне линии связи или линии радиофикации (за исключением вспашки на глубину не более 0,3 метра) на принадлежащем юридическому или физическому лицу земельном участке, заказчиком (застройщиком) должно быть получено письменное согласие от предприятия, в ведении которого находится эта линия связи или линия радиофикации. Письменное согласие должно быть получено также на строительные, ремонтные и другие работы, которые выполняются в этих зонах без проекта и при производстве которых могут быть повреждены линии связи и линии радиофикации (рытье ям, устройство временных съездов с дорог, провоз под проводами грузов, габариты которых равны или превышают высоту подвески опор и т.д.). Для выявления места расположения подземных сооружений связи в зоне производства указанных работ должно быть получено письменное разрешение в специально уполномоченных на то органах контроля и надзора. 19. Заказчик (застройщик), производящий работы в охранной зоне кабельной линии связи, не позднее чем за 3 суток (исключая выходные и праздничные дни) до начала работ обязан вызвать представителя предприятия, в ведении которого находится эта линия, для установления по технической документации и методом шурфования точного местоположения подземных кабелей связи и других сооружений кабельной линии (подземных усилительных и регенерационных пунктов, телефонной канализации со смотровыми устройствами, контуров заземления) и определения глубины их залегания. 20. Место расположения подземных сооружений связи уточняется по всей длине действующего подземного кабеля связи в зоне производства работ предприятием, эксплуатирующим линию связи или линию радиофикации, и обозначается вешками высотой 1,5-2 метра, которые устанавливаются на прямых участках трассы через 10-15 метров, у всех точек отклонений от прямолинейной оси трассы более чем на 0,5 метра, на всех поворотах трассы, а также на границах разрытия грунта, где работы должны выполняться ручным способом. Работы по установке предупредительного знака, вешек и открытию шурфов выполняются силами и средствами заказчика (застройщика) в присутствии представителя предприятия, эксплуатирующего кабельную линию связи, либо силами этого предприятия за счет средств заказчика (застройщика). До обозначения трассы вешками и прибытия представителя предприятия, эксплуатирующего кабельную линию связи, проведение земляных работ не допускается. Помимо вешек может устанавливаться предупредительный знак, который представляет собой окрашенный в светлый тон металлический прямоугольник размером 400 x 300 миллиметров с изображением молнии красного цвета, надписью "Копать запрещается, охранная зона кабеля", указанием размеров охранной зоны, адреса (названия населенного пункта) и номера телефона (черным цветом) предприятия, эксплуатирующего кабельную линию связи. Знак устанавливается на столбе на высоте 1,7 метра над поверхностью земли. 21. По результатам работы по уточнению трассы кабельной линии связи или линии радиофикации составляется акт с участием представителя заказчика (застройщика), представителя предприятия, эксплуатирующего линию связи или линию радиофикации, и, как правило, представителя предприятия-подрядчика, ведущего



ДОКУМЕНТ ПОДПИСАН  
ЭЛЕКТРОННОЙ ПОДПИСЬЮ

Сертификат: 009F0BDC181A023B64597F1E2579BEFB50

Владелец: ФЕДЕРАЛЬНАЯ СЛУЖБА ГОСУДАРСТВЕННОЙ

РЕГИСТРАЦИИ, КАДАСТРА И КАРТОГРАФИИ

Действителен: с 02.08.2024 по 26.10.2025

ПОЛНОЕ НАИМЕНОВАНИЕ ДОЛЖНОСТИ

ИНИЦИАЛЫ, ФАМИЛИЯ

## Земельный участок

вид объекта недвижимости

Лист № 5 раздела 4.1

Всего листов раздела 4.1: 91

Всего разделов: 8

Всего листов выписки: 451

25.09.2025г. № КУВИ-001/2025-179992740

Кадастровый номер:

78:15:0000000:1825

работы в охранной зоне. В акте указывается какие и в каком количестве вырыты шурфы, количество установленных вешек и предупредительных знаков, стадия работ, когда должен присутствовать представитель предприятия, эксплуатирующего кабельную линию связи или линию радиодификации. После подписания акта ответственность за сохранность установленных вешек и предупредительных знаков несет заказчик (застройщик) или подрядчик. 22. Производители работ (мастера, бригадиры, машинисты землеройных, сваебойных и других строительных механизмов и машин) до начала работ в охранных зонах линий связи и линий радиодификации должны быть ознакомлены с расположением сооружений связи и радиодификации, трасс подземных кабелей связи и линий радиодификации, их обозначением на местности и проинструктированы о порядке производства земляных работ ручным или механизированным способом, обеспечивающим сохранность сооружений связи. Кроме того, указанные лица должны быть предупреждены об опасности поражения электрическим током, о необходимости учитывать наличие на линиях связи и линиях радиодификации опасного для жизни людей напряжения и о возможности повреждения указанных линий связи и линий радиодификации. В нарядах на производство соответствующих работ в этих зонах указывается наличие в месте работ линий связи и линий радиодификации. Работы в охранных зонах линий связи и линий радиодификации должны выполняться под наблюдением прораба или мастера и только в присутствии представителя предприятия, эксплуатирующего линию связи или линию радиодификации. 23. Заказчики (застройщики), производящие работы в охранной зоне, не позднее чем за 3 суток (исключая выходные и праздничные дни) до начала работ сообщают телефонограммой предприятию, эксплуатирующему линию связи или линию радиодификации, о дне и часе начала производства работ, при выполнении которых необходимо присутствие его представителя. Руководитель предприятия, эксплуатирующего линию связи или линию радиодификации, обязан обеспечивать в согласованные с заказчиком (застройщиком) сроки своевременную явку своего представителя к месту работ для осуществления технического надзора за соблюдением мер по обеспечению сохранности указанных линий, а также сооружений связи и радиодификации. 24. В случае неявки на место работ представителя предприятия, эксплуатирующего линию связи или линию радиодификации, заказчик (застройщик) обязан в течение суток сообщить об этом телефонограммой руководителю данного предприятия. Производить земляные работы в охранной зоне кабельной линии связи до прибытия указанного представителя запрещается. Расходы, связанные с простоем механизмов и рабочих из-за неявки представителя предприятия, эксплуатирующего кабельную линию связи или линию радиодификации, возмещаются этим предприятием по обоюдной договоренности либо в судебном порядке. 25. В случае отсутствия письменного согласия на проведение работ в охранной зоне линии связи или линии радиодификации либо нарушения требований настоящих Правил представитель предприятия, эксплуатирующего линию связи или линию радиодификации, имеет право потребовать прекращения работ с составлением соответствующего акта. 26. В аварийных случаях, требующих безотлагательных ремонтно-восстановительных работ в охранных зонах линий связи и линий радиодификации, допускается производить такие работы без предварительного согласования с представителями предприятий, эксплуатирующих линии связи и линии радиодификации, или владельцами линий связи и линий



ДОКУМЕНТ ПОДПИСАН  
ЭЛЕКТРОННОЙ ПОДПИСЬЮ

Сертификат: 009F0BDC181A023B64597F1E2579BEFB50

Владелец: ФЕДЕРАЛЬНАЯ СЛУЖБА ГОСУДАРСТВЕННОЙ

РЕГИСТРАЦИИ, КАДАСТРА И КАРТОГРАФИИ

Действителен: с 02.08.2024 по 26.10.2025

полное наименование должности

инициалы, фамилия

Земельный участок

вид объекта недвижимости

Лист № 6 раздела 4.1

Всего листов раздела 4.1: 91

Всего разделов: 8

Всего листов выписки: 451

25.09.2025г. № КУВИ-001/2025-179992740

Кадастровый номер:

78:15:0000000:1825

радиофикации при условии выполнения следующих требований: а) одновременно с направлением рабочих на место аварии независимо от времени суток сообщается телефонограммой предприятиям, эксплуатирующим линии связи и линии радиофикации, о необходимости явки их представителей; б) на месте производства ремонтно-восстановительных работ обязано неотлучно находиться ответственное за эти работы лицо, которое должно провести инструктаж производителей работ (мастеров, бригадиров, машинистов землеройных, сваебойных и других строительных механизмов и машин); в) до прибытия к месту аварии представителя предприятия, эксплуатирующего линию связи или линию радиофикации, либо представителя владельца линии связи или линии радиофикации земляных работы в охранной зоне должны производиться ручным способом. При обнаружении подземного кабеля связи должна быть обеспечена его сохранность от повреждения; г) прибывший на место аварии представитель предприятия, эксплуатирующего линию связи или линию радиофикации, обязан указать место расположения линейных сооружений связи, определить меры по обеспечению их сохранности и присутствовать до полного окончания работ. 27. Производство работ в местах, где проектом предусмотрен перенос линий связи и линий радиофикации (на время работ или на постоянный срок), может быть начато только после переключения действующих линий связи и линий радиофикации. Работы по переключению действующих линий связи и линий радиофикации на вновь построенные линии осуществляются предприятием, эксплуатирующим эти линии, по смете расходов на переключение и с восполнением предприятию связи затрат, связанных с простоем телефонных каналов, не позднее чем через 5 суток после окончания работ по переносу указанных линий. 28. При необходимости устройства временных проездов для движения строительных механизмов, лесовозов и гусеничного транспорта непосредственно по трассам подземных кабельных линий связи и линий радиофикации по согласованию с представителями предприятий, эксплуатирующих эти линии, или представителями владельцев этих линий организация, осуществляющая строительные работы, производит защиту кабельных сооружений от механических повреждений (укладку деревянных настилов и бетонных плит, подсыпку щебня и гравия). При провозе под проводами воздушных линий связи и линий радиофикации негабаритных грузов для предупреждения обрыва проводов временно производится их подъем путем установки траверс или более высоких опор с обеспечением зазора между проводами и наиболее высокой точкой груза (механизма) не менее 200 миллиметров. Эти работы выполняются предприятием, эксплуатирующим линию связи или линию радиофикации, за счет средств, рабочей силы и материалов заказчика (застройщика), которые оплачиваются по соответствующей статье сметы расходов на производство работ. 29. Работы в охранной зоне линии связи или линии радиофикации должны выполняться с соблюдением действующих строительных норм, правил и государственных стандартов. 30. Раскопка грунта в пределах охранной зоны подземной кабельной линии связи или линии радиофикации допускается только с помощью лопат, без резких ударов. Пользоваться ударными инструментами (ломами, кирками, клиньями и пневматическими инструментами) запрещается. Земляные работы на трассе действующей подземной кабельной линии связи или линии радиофикации должны производиться в сроки, согласованные с предприятием, эксплуатирующим кабельную линию связи или линию радиофикации. При разрытии



ДОКУМЕНТ ПОДПИСАН  
ЭЛЕКТРОННОЙ ПОДПИСЬЮ

Сертификат: 009F0BDC181A023B64597F1E2579BEFB50

Владелец: ФЕДЕРАЛЬНАЯ СЛУЖБА ГОСУДАРСТВЕННОЙ

РЕГИСТРАЦИИ, КАДАСТРА И КАРТОГРАФИИ

Действителен: с 02.08.2024 по 26.10.2025

полное наименование должности

инициалы, фамилия

## Земельный участок

вид объекта недвижимости

Лист № 7 раздела 4.1

Всего листов раздела 4.1: 91

Всего разделов: 8

Всего листов выписки: 451

25.09.2025г. № КУВИ-001/2025-179992740

Кадастровый номер:

78:15:0000000:1825

траншей и котлованов на трассе подземной кабельной линии связи организация, осуществляющая строительные работы, производит защиту кабеля от повреждений в следующем порядке: а) кабель, положенный непосредственно в грунте, полностью откапывается ручным способом и заключается в сплошной деревянный короб, который при необходимости прочно подвешивается к балкам или бревнам, положенным поперек траншеи. Концы короба должны выходить за края траншеи не менее чем на 0,5 метра. Подвеска короба осуществляется с помощью хомутов из проволоки; б) кабель, проложенный в трубах (блоках), раскапывается ручным способом только до верхнего края трубы (блока). Затем прокладывается балка, необходимая для подвески указанного кабеля. После этого продолжается раскопка грунта до нижнего края трубы (блока), производится подвеска кабеля и затем дальнейшее разрытие грунта; в) при разработке траншеи или котлована ниже уровня залегания подземного кабеля связи или в непосредственной близости от него должны быть приняты меры к недопущению осадки и оползания грунта; г) защита кабеля связи или блоков телефонной канализации при оголении на большом протяжении должна быть предусмотрена на стадии разработки проекта производства работ. При отсутствии защиты оголенных кабелей телефонной связи заказчиком (застройщиком) должна быть организована их охрана. 31. Условия производства работ в пределах охранной зоны радиорелейных станций или подводных кабелей связи определяются по согласованию с предприятием, эксплуатирующим эти сооружения. 32. Отогревание мерзлого грунта в зоне расположения подземных кабелей связи должно производиться так, чтобы температура грунта не вызвала повреждения оболочки и изоляции жил кабеля связи. Разработка мерзлого грунта с применением ударных механизмов запрещается. 33. Засыпка траншей в местах пересечения подземных кабелей связи и телефонной канализации производится слоями грунта толщиной не более 0,1 метра, с тщательным уплотнением. В зимних условиях засыпка производится песком или талым грунтом. Траншея засыпается вместе с балками и коробами, в которых были уложены кабели связи, о чем составляется акт на скрытые работы. 34. При выполнении строительных работ запрещается заваливать землей или строительными материалами крышки люков телефонных колодцев (коробок), распределительные шкафы, предупредительные знаки, замерные столбики на трассах подземных кабельных линий связи, а также перемещать существующие сооружения связи и радиофикации без согласования с предприятием, эксплуатирующим эти сооружения. 35. В случае обнаружения при выполнении земляных работ кабельных линий связи, не обозначенных в технической документации, необходимо прекратить земляные работы, принять неотложные меры по предохранению обнаруженных подземных кабелей связи от повреждений и вызвать на место работ представителя предприятия, эксплуатирующего эти линии связи. 36. В случае повреждения кабельной линии связи или линии радиофикации организация, осуществляющая строительные работы, обязана немедленно сообщить о повреждении предприятию, эксплуатирующему линию связи или линию радиофикации, владельцам этих линий либо ближайшему предприятию связи, а также оказать помощь в быстрейшей ликвидации аварии, включая выделение рабочей силы и механизмов. Предприятие связи в этом случае обязано в кратчайший срок принять меры по определению владельца кабельной линии связи или линии радиофикации и передать ему информацию об аварии. Непринятие указанных в



ДОКУМЕНТ ПОДПИСАН  
ЭЛЕКТРОННОЙ ПОДПИСЬЮ

Сертификат: 009F0BDC181A023B64597F1E2579BEFB50

Владелец: ФЕДЕРАЛЬНАЯ СЛУЖБА ГОСУДАРСТВЕННОЙ

РЕГИСТРАЦИИ, КАДАСТРА И КАРТОГРАФИИ

Действителен: с 02.08.2024 по 26.10.2025

полное наименование должности

инициалы, фамилия

## Земельный участок

вид объекта недвижимости

Лист № 8 раздела 4.1

Всего листов раздела 4.1: 91

Всего разделов: 8

Всего листов выписки: 451

25.09.2025г. № КУВИ-001/2025-179992740

Кадастровый номер:

78:15:0000000:1825

настоящем пункте мер является основанием для предъявления претензии владельцем поврежденной линии связи. 37. Условия производства работ по ремонту и восстановлению кабельных линий связи и линий радиофикации, требующие снятия дорожных покрытий и разрытия грунта, должны быть предварительно согласованы с соответствующими дорожными органами, а в пределах городов и других населенных пунктов - с органами местного самоуправления. Сообщение об условиях производства указанных работ должно быть направлено предприятию, в ведении которого находится кабельная линия связи или линия радиофикации, не позднее чем через 3 суток (исключая выходные и праздничные дни) со дня получения письменного извещения о необходимости производства работ. Если при повреждении кабельной линии связи отсутствует возможность организации обходной линии связи, работы по снятию дорожных покрытий и разрытие грунта производятся без предварительного согласования, но с обязательным вызовом на место производства работ представителя дорожного органа или органа местного самоуправления. При этом производящее эти работы предприятие, эксплуатирующее линию связи или линию радиофикации, устраивает объезд места аварии с установкой необходимых предупредительных знаков для транспорта и пешеходов, а затем восстанавливает дорожное покрытие. IV. Права и обязанности юридических и физических лиц, ведущих хозяйственную деятельность в охранных зонах линий и сооружений связи и линий и сооружений радиофикации 38. Земельная площадь охранных зон на трассах линий связи и линий радиофикации используется юридическими и физическими лицами в соответствии с земельным законодательством Российской Федерации с учетом ограничений, установленных настоящими Правилами и обеспечивающих сохранность линий связи и линий радиофикации. 39. Юридические и физические лица, ведущие хозяйственную деятельность на земельных участках, по которым проходят линии связи и линии радиофикации, обязаны: а) принимать все зависящие от них меры, способствующие обеспечению сохранности этих линий; б) обеспечивать техническому персоналу беспрепятственный доступ к этим линиям для ведения работ на них (при предъявлении документа о соответствующих полномочиях). 40. Техническому персоналу предприятий, эксплуатирующих линии связи и линии радиофикации, предоставляется право беспрепятственного прохода, а при проведении ремонтно-восстановительных работ - также право беспрепятственного проезда в охранные зоны независимо от формы собственности на землю. Если линии связи и линии радиофикации проходят по территориям запретных (пограничных) полос и специальных объектов, а также по землям собственников (землевладельцев, землепользователей, арендаторов), то они должны выдавать техническому персоналу пропуска (разрешения) для проведения осмотров и работ в любое время суток без взимания платы за право прохода (проезда). 41. Предприятиям, в ведении которых находятся линии связи и линии радиофикации, в охранных зонах разрешается: а) устройство за свой счет дорог, подъездов, мостов и других сооружений, необходимых для эксплуатационного обслуживания линий связи и линий радиофикации на условиях, согласованных с собственниками земли (землевладельцами, землепользователями, арендаторами), которые не вправе отказать этим предприятиям в обеспечении условий для эксплуатационного обслуживания сооружений связи; б) разрытие ям, траншей и котлованов для ремонта линий



ДОКУМЕНТ ПОДПИСАН  
ЭЛЕКТРОННОЙ ПОДПИСЬЮ

Сертификат: 009F0BDC181A023B64597F1E2579BEFB50

Владелец: ФЕДЕРАЛЬНАЯ СЛУЖБА ГОСУДАРСТВЕННОЙ

РЕГИСТРАЦИИ, КАДАСТРА И КАРТОГРАФИИ

Действителен: с 02.08.2024 по 26.10.2025

полное наименование должности

инициалы, фамилия

## Земельный участок

вид объекта недвижимости

Лист № 9 раздела 4.1

Всего листов раздела 4.1: 91

Всего разделов: 8

Всего листов выписки: 451

25.09.2025г. № КУВИ-001/2025-17992740

Кадастровый номер:

78:15:000000:1825

связи и линий радиодиффузии с последующей их засыпкой; в) вырубка отдельных деревьев при авариях на линиях связи и линиях радиодиффузии, проходящих через лесные массивы, в местах, прилегающих к трассам этих линий, с последующей выдачей в установленном порядке лесорубочных билетов (ордеров) и очисткой мест рубки от порубочных остатков. 42. Работы по прокладке, докладке и ремонту кабельных линий связи и линий радиодиффузии, проходящих по сельскохозяйственным угодьям, садовым и дачным участкам, должны производиться, как правило, в период, когда эти угодья не заняты полевыми культурами, а работы по ликвидации аварий и эксплуатационному обслуживанию линий связи и линий радиодиффузии - в любой период. После выполнения ремонтных работ предприятия, в ведении которых находятся линии связи и линии радиодиффузии, должны привести сельскохозяйственные угодья в состояние, пригодное для сельскохозяйственного производства, а также возместить собственникам земли (землепользователям, землевладельцам, арендаторам) убытки, причиненные при производстве работ, в соответствии с действующим законодательством. В случае аварии убытки должны возмещаться в соответствии с Гражданским кодексом Российской Федерации. 43. Порядок эксплуатации линий связи и линий радиодиффузии в местах пересечения ими шоссейных и железных дорог, трубопроводов, судоходных и сплавных рек, озер, водохранилищ, каналов (арыков), территорий промышленных предприятий, подходов к аэродромам, сельскохозяйственных угодий и частных владений должен согласовываться предприятиями, в ведении которых находятся линии связи и линии радиодиффузии, с транспортными, промышленными и другими заинтересованными предприятиями, а также собственниками земли (землевладельцами, землепользователями, арендаторами). 44. В случае если по территориям строительных площадок проходят линии связи и линии радиодиффузии, в проектах и сметах строительства объектов по согласованию с предприятиями, в ведении которых находятся эти линии, должны предусматриваться необходимые мероприятия по обеспечению сохранности указанных линий или их перенос до окончания работ. 45. Юридические и физические лица, проводящие вне охранных зон линий связи и линий радиодиффузии какие-либо работы, которые могут вызвать механическое повреждение этих линий или оказать на них электрическое воздействие, обязаны извещать предприятия, в ведении которых находятся линии связи и линии радиодиффузии, о времени и месте производства работ и порядке наблюдения за их проведением, при этом они несут транспортные расходы по проезду в оба конца представителей указанных предприятий, если расстояние от места нахождения этих предприятий до места проведения работ составляет 5 и более километров. Юридическим и физическим лицам рекомендуется заключать с предприятиями, в ведении которых находятся линии связи и линии радиодиффузии, договор о техническом надзоре за сохранностью указанных линий и сооружений связи и радиодиффузии, который оплачивается по соответствующей статье сметы расходов на производство работ. 46. Юридические и физические лица, производящие земляные работы, при обнаружении подземных кабельных линий связи, не обозначенных в технической документации, обязаны немедленно прекратить эти работы, принять меры к обеспечению сохранности подземного кабеля связи и сообщить об этом ближайшему предприятию связи или в отдел архитектуры при соответствующем органе исполнительной власти. Предприятие связи или отдел архитектуры при органе



ДОКУМЕНТ ПОДПИСАН  
ЭЛЕКТРОННОЙ ПОДПИСЬЮ

Сертификат: 009F0BDC181A023B64597F1E2579BEFB50

Владелец: ФЕДЕРАЛЬНАЯ СЛУЖБА ГОСУДАРСТВЕННОЙ

РЕГИСТРАЦИИ, КАДАСТРА И КАРТОГРАФИИ

Действителен: с 02.08.2024 по 26.10.2025

полное наименование должности

инициалы, фамилия

## Земельный участок

вид объекта недвижимости

Лист № 10 раздела 4.1

Всего листов раздела 4.1: 91

Всего разделов: 8

Всего листов выписки: 451

25.09.2025г. № КУВИ-001/2025-179992740

Кадастровый номер:

78:15:0000000:1825

исполнительной власти в 3-дневный срок обязаны установить предприятие, эксплуатирующее подземную кабельную линию связи, или ее владельца и сообщить о нем юридическому или физическому лицу, производящему земляные работы на трассе линии связи. Расходы, связанные с простоем механизмов и рабочих из-за необходимости установления владельца подземной кабельной линии связи, возмещаются указанным владельцем (в случае прокладки кабельной линии связи без проектной документации), либо предприятием, подготовившем техническую документацию на производство работ по обоюдной договоренности, либо в судебном порядке. 47. В случае подъема подводного кабеля связи якорем или рыболовной снастью капитаны судов (командиры кораблей) обязаны принять все меры к освобождению кабеля связи без причинения ему повреждения, не считаясь с потерей якоря или рыболовной снасти, и немедленно сообщить об этом по радио в ближайший порт с указанием координат места и времени подъема кабеля связи. Порт, принявший донесение о случайном подъеме подводного кабеля связи, сообщает об этом предприятию, эксплуатирующему этот кабель, или ближайшему предприятию связи, которое обязано в течение 6 часов установить владельца подводной кабельной линии связи и сообщить ему о происшествии. 48. В пределах охранных зон без письменного согласия и присутствия представителей предприятий, эксплуатирующих линии связи и линии радиофикации, юридическим и физическим лицам запрещается: а) осуществлять всякого рода строительные, монтажные и взрывные работы, планировку грунта землеройными механизмами (за исключением зон песчаных барханов) и земляные работы (за исключением вспашки на глубину не более 0,3 метра); б) производить геолого-съемочные, поисковые, геодезические и другие изыскательские работы, которые связаны с бурением скважин, шурфованием, взятием проб грунта, осуществлением взрывных работ; в) производить посадку деревьев, располагать полевые станы, содержать скот, складировать материалы, корма и удобрения, жечь костры, устраивать стрельбища; г) устраивать проезды и стоянки автотранспорта, тракторов и механизмов, провозить негабаритные грузы под проводами воздушных линий связи и линий радиофикации, строить каналы (арыки), устраивать заграждения и другие препятствия; д) устраивать причалы для стоянки судов, барж и плавучих кранов, производить погрузочно-разгрузочные, подводно-технические, дноуглубительные и землечерпательные работы, выделять рыбопромысловые участки, производить добычу рыбы, других водных животных, а также водных растений придонными орудиями лова, устраивать водопой, производить колку и заготовку льда. Судам и другим плавучим средствам запрещается бросать якоря, проходить с отданными якорями, цепями, лотами, волокушами и тралами; е) производить строительство и реконструкцию линий электропередач, радиостанций и других объектов, излучающих электромагнитную энергию и оказывающих опасное воздействие на линии связи и линии радиофикации; ж) производить защиту подземных коммуникаций от коррозии без учета проходящих подземных кабельных линий связи. 49. Юридическим и физическим лицам запрещается производить всякого рода действия, которые могут нарушить нормальную работу линий связи и линий радиофикации, в частности: а) производить снос и реконструкцию зданий и мостов, осуществлять переустройство коллекторов, туннелей метрополитена и железных дорог, где проложены кабели связи, установлены столбы воздушных линий



ДОКУМЕНТ ПОДПИСАН  
ЭЛЕКТРОННОЙ ПОДПИСЬЮ

Сертификат: 009F0BDC181A023B64597F1E2579BEFB50

Владелец: ФЕДЕРАЛЬНАЯ СЛУЖБА ГОСУДАРСТВЕННОЙ

РЕГИСТРАЦИИ, КАДАСТРА И КАРТОГРАФИИ

Действителен: с 02.08.2024 по 26.10.2025

полное наименование должности

инициалы, фамилия

## Земельный участок

вид объекта недвижимости

Лист № 11 раздела 4.1

Всего листов раздела 4.1: 91

Всего разделов: 8

Всего листов выписки: 451

25.09.2025г. № КУВИ-001/2025-179992740

Кадастровый номер:

78:15:0000000:1825

связи и линий радиофикации, размещены технические сооружения радиорелейных станций, кабельные ящики и распределительные коробки, без предварительного выноса заказчиками (застройщиками) линий и сооружений связи, линий и сооружений радиофикации по согласованию с предприятиями, в ведении которых находятся эти линии и сооружения; б) производить засыпку трасс подземных кабельных линий связи, устраивать на этих трассах временные склады, стоки химически активных веществ и свалки промышленных, бытовых и прочих отходов, ломать замерные, сигнальные, предупредительные знаки и телефонные колодцы; в) открывать двери и люки необслуживаемых усилительных и регенерационных пунктов (наземных и подземных) и радиорелейных станций, кабельных колодцев телефонной канализации, распределительных шкафов и кабельных ящиков, а также подключаться к линиям связи (за исключением лиц, обслуживающих эти линии); г) огораживать трассы линий связи, препятствуя свободному доступу к ним технического персонала; д) самовольно подключаться к абонентской телефонной линии и линии радиофикации в целях пользования услугами связи; е) совершать иные действия, которые могут причинить повреждения сооружениям связи и радиофикации (повреждать опоры и арматуру воздушных линий связи, обрывать провода, набрасывать на них посторонние предметы и другое). V. Ответственность за повреждения линий и сооружений связи, линий и сооружений радиофикации 50. Юридические и физические лица, не выполняющие требования настоящих Правил, а также нарушающие работу линий и сооружения связи, линий и сооружений радиофикации привлекаются к ответственности в соответствии с законодательством Российской Федерации. 51. В случае нарушения юридическими и физическими лицами настоящих Правил, повлекшего повреждение линий и сооружений связи, линий и сооружений радиофикации, представитель предприятия, в ведении которого находится поврежденная линия связи или линия радиофикации, проводит служебное расследование и составляет в присутствии представителя предприятия или физического лица, по вине которого произошло повреждение, акт о причинах происшествия. В акте указываются название предприятия, должность и фамилия виновного или фамилия и место жительства физического лица (виновника повреждения), характер, место и время происшествия. 52. Материальный ущерб, причиненный предприятию, в ведении которого находится линия связи или линия радиофикации, в результате обрыва или повреждения линии связи или линии радиофикации, исчисляется по фактическим расходам на их восстановление и с учетом потери тарифных доходов, не полученных этим предприятием за период прекращения действия связи. 53. Материальный ущерб подлежит возмещению виновным лицом в добровольном порядке, а при наличии разногласий - в судебном порядке. Материальный ущерб взыскивается в соответствии с действующим законодательством независимо от привлечения лица, виновного в нарушении настоящих Правил. ; Реестровый номер границы: 78:15-6.569; Вид объекта реестра границ: Зона с особыми условиями использования территории; Вид зоны по документу: Охранная зона распределительной столбовой линии, расположенной по адресу: Санкт-Петербург, пр. Стачек, д.226А - пр. Стачек, д.111, корп.2, протяжённостью 0,3 км в составе линии ТП-113 линейно-кабельной линии связи ОУС-28; Тип зоны: Охранная зона линий и сооружений связи и линий и сооружений радиофикации



ДОКУМЕНТ ПОДПИСАН  
ЭЛЕКТРОННОЙ ПОДПИСЬЮ

Сертификат: 009F0BDC181A023B64597F1E2579BEFB50

Владелец: ФЕДЕРАЛЬНАЯ СЛУЖБА ГОСУДАРСТВЕННОЙ

РЕГИСТРАЦИИ, КАДАСТРА И КАРТОГРАФИИ

Действителен: с 02.08.2024 по 26.10.2025

полное наименование должности

инициалы, фамилия

|  |                              |  |                           |
|--|------------------------------|--|---------------------------|
| Земельный участок                      |                              |  |                           |
| вид объекта недвижимости               |                              |  |                           |
| Лист № 12 раздела 4.1                  | Всего листов раздела 4.1: 91 | Всего разделов: 8  | Всего листов выписки: 451 |
| 25.09.2025г. № КУВИ-001/2025-179992740 |                              |  |                           |
| Кадастровый номер:                     |                              | 78:15:0000000:1825   |                           |
| 78:15:0000000:1825/2                   | 550                          | <p>вид ограничения (обременения): ограничения прав на земельный участок, предусмотренные статьей 56 Земельного кодекса Российской Федерации; Срок действия: не установлен; реквизиты документа-основания: свидетельство о государственной регистрации права от 19.01.2004 № 78-01-316/2003-115.1 выдан: Государственное учреждение юстиции "Городское бюро регистрации прав на недвижимость"; описание местоположения границ от 19.08.2020 № б/н выдан: ООО "КадастрГеоТехПроект" (кадастровый инженер Тульников С.Г.); Содержание ограничения (обременения): Постановление Правительства РФ от 24 февраля 2009 г. №160 "О порядке установления охранных зон объектов электросетевого хозяйства и особых условий использования земельных участков, расположенных в границах таких зон ". В охранных зонах запрещается осуществлять любые действия, которые могут нарушить безопасную работу объектов электросетевого хозяйства, в том числе привести их к повреждению или уничтожению, и (или) повлечь причинение вреда жизни, здоровью граждан и имуществу физических и юридических лиц, а также повлечь нанесение экологического ущерба и возникновение пожаров, в том числе: а) набрасывать на провода и опоры воздушных линий электропередачи посторонние предметы, а также подниматься на опоры воздушных линий электропередачи; б) размещать любые объекты и предметы (материалы) в пределах созданных в соответствии с требованиями нормативно - технических документов проходов и подъездов для доступа к объектам электросетевого хозяйства, а также проводить любые работы и возводить сооружения, которые могут препятствовать доступу к объектам электросетевого хозяйства, без создания необходимых для такого доступа проходов и проездов; в) находится в пределах огражденной территории и помещениях распределительных устройств и подстанций, открывать двери и люки распределительных устройств и подстанций, производить переключения и подключения в электрических сетях (указанное требование не распространяется на работников, занятых выполнением разрешенных в установленном порядке работ), разводить огонь в пределах охранных зон вводных и распределительных устройств, подстанций, воздушных линий электропередачи, а также в охранных зонах кабельных линий электропередачи; г) размещать свалки; д) производить работы ударными механизмами, сбрасывать тяжести массой свыше 5 тонн, производить сброс и слив едких и коррозионных веществ и горючесмазочных материалов (в охранных зонах подземных кабельных линий электропередачи).; Реестровый номер границы: 78:15-6.513; Вид объекта реестра границ: Зона с особыми условиями использования территории; Вид зоны по документу: Охранная зона объекта электросетевого хозяйства трансформаторная подстанция №6766; Тип зоны: Охранная зона инженерных коммуникаций</p> |                           |
| 78:15:0000000:1825/3                   | 2                            | <p>вид ограничения (обременения): ограничения прав на земельный участок, предусмотренные статьей 56 Земельного кодекса Российской Федерации; Срок действия: не установлен; реквизиты документа-основания: приказ Управления федеральной службы государственной регистрации, кадастра и картографии по Санкт-Петербургу от 30.07.2021 № П/00117 выдан: Управление Федеральной службы государственной регистрации, кадастра и картографии по Санкт-Петербургу; Содержание ограничения (обременения): В пределах границ охранных зон пунктов запрещается использование земельных участков для осуществления видов деятельности, приводящих к повреждению или уничтожению наружных опознавательных знаков пунктов,</p>   |                           |



ДОКУМЕНТ ПОДПИСАН  
ЭЛЕКТРОННОЙ ПОДПИСЬЮ

Сертификат: 009F0BDC181A023B64597F1E2579BEFB50

Владелец: ФЕДЕРАЛЬНАЯ СЛУЖБА ГОСУДАРСТВЕННОЙ  
РЕГИСТРАЦИИ, КАДАСТРА И КАРТОГРАФИИ  
Действителен: с 02.08.2024 по 26.10.2025

ПОЛНОЕ НАИМЕНОВАНИЕ ДОЛЖНОСТИ

ИНИЦИАЛЫ, ФАМИЛИЯ

|  |                              |  |                           |
|--|------------------------------|--|---------------------------|
| Земельный участок                      |                              |  |                           |
| вид объекта недвижимости               |                              |  |                           |
| Лист № 13 раздела 4.1                  | Всего листов раздела 4.1: 91 | Всего разделов: 8  | Всего листов выписки: 451 |
| 25.09.2025г. № КУВИ-001/2025-179992740 |                              |  |                           |
| Кадастровый номер:                     |                              | 78:15:0000000:1825   |                           |
|  |                              | нарушению неизменности местоположения их центров, уничтожению, перемещению, засыпке или повреждению составных частей пунктов. Также на земельных участках в границах охранных зон пунктов запрещается проведение работ, размещение объектов и предметов, которые могут препятствовать доступу к пунктам. В границах охранной зоны пунктов территории, в отношении которых устанавливаются различные ограничения использования земельных участков, не выделяются. Указанные в настоящем пункте ограничения использования земельных участков в охранных зонах пунктов устанавливаются для охранных зон всех пунктов и не зависят от характеристик пунктов и их территориального расположения. Отдельные ограничения использования земельных участков при установлении охранных зон пунктов в зависимости от характеристик пунктов или их территориального расположения не устанавливаются; Реестровый номер границы: 78:15-6.598; Вид объекта реестра границ: Зона с особыми условиями использования территории; Вид зоны по документу: Охранная зона пункта государственной нивелирной сети Рп 15425; Тип зоны: Охранная зона геодезического пункта   |                           |
| 78:15:0000000:1825/4                   | 2                            | вид ограничения (обременения): ограничения прав на земельный участок, предусмотренные статьей 56 Земельного кодекса Российской Федерации; Срок действия: не установлен; реквизиты документа-основания: приказ Управления федеральной службы государственной регистрации, кадастра и картографии по Санкт-Петербургу от 30.07.2021 № П/00117 выдан: Управление Федеральной службы государственной регистрации, кадастра и картографии по Санкт-Петербургу; Содержание ограничения (обременения): В пределах границ охранных зон пунктов запрещается использование земельных участков для осуществления видов деятельности, приводящих к повреждению или уничтожению наружных опознавательных знаков пунктов, нарушению неизменности местоположения их центров, уничтожению, перемещению, засыпке или повреждению составных частей пунктов. Также на земельных участках в границах охранных зон пунктов запрещается проведение работ, размещение объектов и предметов, которые могут препятствовать доступу к пунктам. В границах охранной зоны пунктов территории, в отношении которых устанавливаются различные ограничения использования земельных участков, не выделяются. Указанные в настоящем пункте ограничения использования земельных участков в охранных зонах пунктов устанавливаются для охранных зон всех пунктов и не зависят от характеристик пунктов и их территориального расположения. Отдельные ограничения использования земельных участков при установлении охранных зон пунктов в зависимости от характеристик пунктов или их территориального расположения не устанавливаются; Реестровый номер границы: 78:15-6.595; Вид объекта реестра границ: Зона с особыми условиями использования территории; Вид зоны по документу: Охранная зона пункта государственной нивелирной сети Рп 16062; Тип зоны: Охранная зона геодезического пункта |                           |
| 78:15:0000000:1825/5                   | 2521                         | вид ограничения (обременения): ограничения прав на земельный участок, предусмотренные статьей 56 Земельного кодекса Российской Федерации; Срок действия: не установлен; реквизиты документа-основания: постановление Правительства РФ "Об утверждении Правил охраны линий и сооружений связи Российской Федерации" от 09.06.1995 № 578 выдан: Правительство РФ; Содержание ограничения (обременения): Содержание ограничений изложено в Постановлении Правительства РФ "Об утверждении   |                           |



ДОКУМЕНТ ПОДПИСАН  
ЭЛЕКТРОННОЙ ПОДПИСЬЮ

Сертификат: 009F0BDC181A023B64597F1E2579BEFB50

Владелец: ФЕДЕРАЛЬНАЯ СЛУЖБА ГОСУДАРСТВЕННОЙ  
РЕГИСТРАЦИИ, КАДАСТРА И КАРТОГРАФИИ  
Действителен: с 02.08.2024 по 26.10.2025

полное наименование должности

инициалы, фамилия

Земельный участок

вид объекта недвижимости

Лист № 14 раздела 4.1

Всего листов раздела 4.1: 91

Всего разделов: 8

Всего листов выписки: 451

25.09.2025г. № КУВИ-001/2025-179992740

Кадастровый номер:

78:15:0000000:1825

Правил охраны линий и сооружений связи Российской Федерации" № 578 от 09.06.1995г. I. Общие положения 1. Правила охраны линий и сооружений связи Российской Федерации вводятся для обеспечения сохранности действующих кабельных, радиорелейных и воздушных линий связи и линий радиодифракции, а также сооружений связи, повреждение которых нарушает нормальную работу взаимосвязанной сети связи Российской Федерации, наносит ущерб интересам граждан, производственной деятельности хозяйствующих субъектов, обороноспособности и безопасности Российской Федерации. 2. Настоящие Правила являются обязательными для всех физических и юридических лиц независимо от их местонахождения, ведомственной принадлежности и форм собственности. 3. Предприятия, учреждения и организации (далее именуются - предприятия), владельцы ведомственных и иных сетей связи, входящих во взаимосвязанную сеть связи Российской Федерации, на основании настоящих Правил, норм и правил технической эксплуатации, действующих на сетях связи общего пользования, разрабатывают порядок эксплуатации, охраны, ремонта линий и сооружений связи на своих сетях. II. Охранные зоны линий и сооружений связи и линий и сооружений радиодифракции 4. На трассах кабельных и воздушных линий связи и линий радиодифракции: а) устанавливаются охранные зоны с особыми условиями использования: для подземных кабельных и для воздушных линий связи и линий радиодифракции, расположенных вне населенных пунктов на безлесных участках, - в виде участков земли вдоль этих линий, определяемых параллельными прямыми, отстоящими от трассы подземного кабеля связи или от крайних проводов воздушных линий связи и линий радиодифракции не менее чем на 2 метра с каждой стороны; для морских кабельных линий связи и для кабелей связи при переходах через судоходные и сплавные реки, озера, водохранилища и каналы (арыки) - в виде участков водного пространства по всей глубине от водной поверхности до дна, определяемых параллельными плоскостями, отстоящими от трассы морского кабеля на 0,25 морской мили с каждой стороны или от трассы кабеля при переходах через реки, озера, водохранилища и каналы (арыки) на 100 метров с каждой стороны; для наземных и подземных необслуживаемых усилительных и регенерационных пунктов на кабельных линиях связи - в виде участков земли, определяемых замкнутой линией, отстоящей от центра установки усилительных и регенерационных пунктов или от границы их обвалования не менее чем на 3 метра и от контуров заземления не менее чем на 2 метра; б) создаются просеки в лесных массивах и зеленых насаждениях: при высоте насаждений менее 4 метров - шириной не менее расстояния между крайними проводами воздушных линий связи и линий радиодифракции плюс 4 метра (по 2 метра с каждой стороны от крайних проводов до ветвей деревьев); при высоте насаждений более 4 метров - шириной не менее расстояния между крайними проводами воздушных линий связи и линий радиодифракции плюс 6 метров (по 3 метра с каждой стороны от крайних проводов до ветвей деревьев); вдоль трассы кабеля связи - шириной не менее 6 метров (по 3 метра с каждой стороны от кабеля связи); в) все работы в охранных зонах линий и сооружений связи, линий и сооружений радиодифракции выполняются с соблюдением действующих нормативных документов по правилам производства и приемки работ. 5. На трассах радиорелейных линий связи в целях предупреждения экранирующего действия распространению радиоволн эксплуатирующие предприятия определяют участки земли, на которых запрещается



ДОКУМЕНТ ПОДПИСАН  
ЭЛЕКТРОННОЙ ПОДПИСЬЮ

Сертификат: 009F0BDC181A023B64597F1E2579BEFB50

Владелец: ФЕДЕРАЛЬНАЯ СЛУЖБА ГОСУДАРСТВЕННОЙ

РЕГИСТРАЦИИ, КАДАСТРА И КАРТОГРАФИИ

Действителен: с 02.08.2024 по 26.10.2025

полное наименование должности

инициалы, фамилия

## Земельный участок

вид объекта недвижимости

Лист № 15 раздела 4.1

Всего листов раздела 4.1: 91

Всего разделов: 8

Всего листов выписки: 451

25.09.2025г. № КУВИ-001/2025-179992740

Кадастровый номер:

78:15:0000000:1825

возведение зданий и сооружений, а также посадка деревьев. Расположение и границы этих участков предусматриваются в проектах строительства радиорелейных линий связи и согласовываются с органами местного самоуправления. 6. Трассы линий связи должны периодически расчищаться от кустарников и деревьев, содержаться в безопасном в пожарном отношении состоянии, должна поддерживаться установленная ширина просек. Деревья, создающие угрозу проводам линий связи и опорам линий связи, должны быть вырублены с оформлением в установленном порядке лесорубочных билетов (ордеров). Просеки для кабельных и воздушных линий связи и линий радиодиффузии, проходящие по лесным массивам и зеленым насаждениям, должны содержаться в безопасном в пожарном отношении состоянии силами предприятий, в ведении которых находятся линии связи и линии радиодиффузии. 7. В случае если трассы действующих кабельных и воздушных линий связи и линий радиодиффузии проходят по территориям заповедников, лесов первой группы и другим особо охраняемым территориям, допускается создание просек только при отсутствии снижения функционального значения особо охраняемых участков (места кормежки редких и исчезающих видов животных, нерестилища ценных пород рыб и т.д.). 8. В парках, садах, заповедниках, зеленых зонах вокруг городов и населенных пунктов, ценных лесных массивах, полезащитных лесонасаждениях, защитных лесных полосах вдоль автомобильных и железных дорог, запретных лесных полосах вдоль рек и каналов, вокруг озер и других водоемов прокладка просек должна производиться таким образом, чтобы состоянию насаждений наносился наименьший ущерб и предотвращалась утрата ими защитных свойств. На просеках не должны вырубаться кустарник и молодняк (кроме просек для кабельных линий связи), корчеваться пни на рыхлых почвах, крутых (свыше 15 градусов) склонах и в местах, подверженных размыву. 9. На трассах кабельных линий связи вне городской черты устанавливаются информационные знаки, являющиеся ориентирами. Количество, тип и места установки информационных знаков определяются владельцами или предприятиями, эксплуатирующими линии связи, по существующим нормативам и правилам либо нормативам и правилам, установленным для сетей связи общего пользования Российской Федерации. 10. В городах и других населенных пунктах прохождение трасс подземных кабельных линий связи определяется по табличкам на зданиях, опорах воздушных линий связи, линий электропередач, ограждениях, а также по технической документации. Границы охранных зон на трассах подземных кабельных линий связи определяются владельцами или предприятиями, эксплуатирующими эти линии. 11. В местах установки необслуживаемых усилительных и регенерационных пунктов на линиях связи, оборудование которых размещается в унифицированных контейнерах непосредственно в грунте без надстроек, должны устанавливаться опознавательные знаки как для зимнего времени года (снежные заносы), так и для летнего. 12. Границы охранных зон на трассах морских кабельных линий связи и на трассах кабелей связи при переходах через судоходные и сплавные реки, озера, водохранилища и каналы (арьки) обозначаются в местах выведения кабелей на берег сигнальными знаками. Запрещающие знаки судоходной обстановки и навигационные огни устанавливаются в соответствии с действующими требованиями и государственными стандартами. Трассы морских кабельных линий связи указываются в "Извещениях мореплавателям" и наносятся на морские карты. 13. Минимально



ДОКУМЕНТ ПОДПИСАН  
ЭЛЕКТРОННОЙ ПОДПИСЬЮ

Сертификат: 009F0BDC181A023B64597F1E2579BEFB50

Владелец: ФЕДЕРАЛЬНАЯ СЛУЖБА ГОСУДАРСТВЕННОЙ

РЕГИСТРАЦИИ, КАДАСТРА И КАРТОГРАФИИ

Действителен: с 02.08.2024 по 26.10.2025

полное наименование должности

инициалы, фамилия

|  |                              |                    |                           |
|--|------------------------------|--------------------|---------------------------|
| Земельный участок                      |                              |                    |                           |
| вид объекта недвижимости               |                              |                    |                           |
| Лист № 16 раздела 4.1                  | Всего листов раздела 4.1: 91 | Всего разделов: 8  | Всего листов выписки: 451 |
| 25.09.2025г. № КУВИ-001/2025-179992740 |                              |                    |                           |
| Кадастровый номер:                     |                              | 78:15:0000000:1825 |                           |

допустимые расстояния (разрывы) между сооружениями связи и радиофикации и другими сооружениями определяются правилами возведения соответствующих сооружений и не должны допускать механического и электрического воздействия на сооружения связи. 14. Охранные зоны на трассах кабельных и воздушных линий связи и линий радиофикации в полосе отвода автомобильных и железных дорог могут использоваться предприятиями автомобильного и железнодорожного транспорта для их нужд без согласования с предприятиями, в ведении которых находятся эти линии связи, если это не связано с механическим и электрическим воздействием на сооружения линий связи, при условии обязательного обеспечения сохранности линий связи и линий радиофикации. 15. Порядок использования земельных участков, расположенных в охранных зонах сооружений связи и радиофикации, регулируется земельным законодательством Российской Федерации. 16. При предоставлении земель, расположенных в охранных зонах сооружений связи и радиофикации, под сельскохозяйственные угодья, огородные и садовые участки и в других сельскохозяйственных целях органами местного самоуправления при наличии согласия предприятий, в ведении которых находятся сооружения связи и радиофикации, в выдаваемых документах о правах на земельные участки в обязательном порядке делается отметка о наличии на участках зон с особыми условиями использования. Предприятие, эксплуатирующее сооружения связи и радиофикации, письменно информирует собственника земли (землевладельца, землепользователя, арендатора) о настоящих Правилах и определяет компенсационные мероприятия по возмещению ущерба в соответствии с законодательством Российской Федерации. 17. При реконструкции (модернизации) автомобильных и железных дорог и других сооружений промышленного и непромышленного назначения настоящие Правила распространяются и на ранее построенные сооружения связи и радиофикации, попадающие в зону отчуждения этих объектов. Переустройство и перенос сооружений связи и радиофикации, связанные с новым строительством, расширением или реконструкцией (модернизацией) населенных пунктов и отдельных зданий, переустройством дорог и мостов, освоением новых земель, переустройством систем мелиорации, производятся заказчиком (застройщиком) в соответствии с государственными стандартами и техническими условиями, устанавливаемыми владельцами сетей и средств связи. III. Особенности производства работ в пределах охранных зон линий связи и линий радиофикации 18. На производство всех видов работ, связанных с вскрытием грунта в охранной зоне линии связи или линии радиофикации (за исключением вспашки на глубину не более 0,3 метра) на принадлежащем юридическому или физическому лицу земельном участке, заказчиком (застройщиком) должно быть получено письменное согласие от предприятия, в ведении которого находится эта линия связи или линия радиофикации. Письменное согласие должно быть получено также на строительные, ремонтные и другие работы, которые выполняются в этих зонах без проекта и при производстве которых могут быть повреждены линии связи и линии радиофикации (рытье ям, устройство временных съездов с дорог, провоз под проводами грузов, габариты которых равны или превышают высоту подвески опор и т.д.). Для выявления места расположения подземных сооружений связи в зоне производства указанных работ должно быть получено письменное разрешение в специально уполномоченных на то органах контроля и надзора. 19. Заказчик (застройщик),



ДОКУМЕНТ ПОДПИСАН  
ЭЛЕКТРОННОЙ ПОДПИСЬЮ

Сертификат: 009F0BDC181A023B64597F1E2579BEFB50

Владелец: ФЕДЕРАЛЬНАЯ СЛУЖБА ГОСУДАРСТВЕННОЙ

РЕГИСТРАЦИИ, КАДАСТРА И КАРТОГРАФИИ

Действителен: с 02.08.2024 по 26.10.2025

ПОЛНОЕ НАИМЕНОВАНИЕ ДОЛЖНОСТИ

ИНИЦИАЛЫ, ФАМИЛИЯ

## Земельный участок

вид объекта недвижимости

Лист № 17 раздела 4.1

Всего листов раздела 4.1: 91

Всего разделов: 8

Всего листов выписки: 451

25.09.2025г. № КУВИ-001/2025-179992740

Кадастровый номер:

78:15:0000000:1825

производящий работы в охранной зоне кабельной линии связи, не позднее чем за 3 суток (исключая выходные и праздничные дни) до начала работ обязан вызвать представителя предприятия, в ведении которого находится эта линия, для установления по технической документации и методом шурфования точного местоположения подземных кабелей связи и других сооружений кабельной линии (подземных усилительных и регенерационных пунктов, телефонной канализации со смотровыми устройствами, контуров заземления) и определения глубины их залегания. 20. Место расположения подземных сооружений связи уточняется по всей длине действующего подземного кабеля связи в зоне производства работ предприятием, эксплуатирующим линию связи или линию радиофикации, и обозначается вешками высотой 1,5-2 метра, которые устанавливаются на прямых участках трассы через 10-15 метров, у всех точек отклонений от прямолинейной оси трассы более чем на 0,5 метра, на всех поворотах трассы, а также на границах разрытия грунта, где работы должны выполняться ручным способом. Работы по установке предупредительного знака, вешек и открытию шурфов выполняются силами и средствами заказчика (застройщика) в присутствии представителя предприятия, эксплуатирующего кабельную линию связи, либо силами этого предприятия за счет средств заказчика (застройщика). До обозначения трассы вешками и прибытия представителя предприятия, эксплуатирующего кабельную линию связи, проведение земляных работ не допускается. Помимо вешек может устанавливаться предупредительный знак, который представляет собой окрашенный в светлый тон металлический прямоугольник размером 400 x 300 миллиметров с изображением молнии красного цвета, надписью "Копать запрещается, охранная зона кабеля", указанием размеров охранной зоны, адреса (названия населенного пункта) и номера телефона (черным цветом) предприятия, эксплуатирующего кабельную линию связи. Знак устанавливается на столбе на высоте 1,7 метра над поверхностью земли. 21. По результатам работы по уточнению трассы кабельной линии связи или линии радиофикации составляется акт с участием представителя заказчика (застройщика), представителя предприятия, эксплуатирующего линию связи или линию радиофикации, и, как правило, представителя предприятия-подрядчика, ведущего работы в охранной зоне. В акте указывается какие и в каком количестве вырыты шурфы, количество установленных вешек и предупредительных знаков, стадия работ, когда должен присутствовать представитель предприятия, эксплуатирующего кабельную линию связи или линию радиофикации. После подписания акта ответственность за сохранность установленных вешек и предупредительных знаков несет заказчик (застройщик) или подрядчик. 22. Производители работ (мастера, бригадиры, машинисты землеройных, сваебойных и других строительных механизмов и машин) до начала работ в охранных зонах линий связи и линий радиофикации должны быть ознакомлены с расположением сооружений связи и радиофикации, трасс подземных кабелей связи и линий радиофикации, их обозначением на местности и проинструктированы о порядке производства земляных работ ручным или механизированным способом, обеспечивающим сохранность сооружений связи. Кроме того, указанные лица должны быть предупреждены об опасности поражения электрическим током, о необходимости учитывать наличие на линиях связи и линиях радиофикации опасного для жизни людей напряжения и о возможности повреждения указанных линий связи и



ДОКУМЕНТ ПОДПИСАН  
ЭЛЕКТРОННОЙ ПОДПИСЬЮ

Сертификат: 009F0BDC181A023B64597F1E2579BEFB50

Владелец: ФЕДЕРАЛЬНАЯ СЛУЖБА ГОСУДАРСТВЕННОЙ

РЕГИСТРАЦИИ, КАДАСТРА И КАРТОГРАФИИ

Действителен: с 02.08.2024 по 26.10.2025

полное наименование должности

инициалы, фамилия

Земельный участок

вид объекта недвижимости

Лист № 18 раздела 4.1

Всего листов раздела 4.1: 91

Всего разделов: 8

Всего листов выписки: 451

25.09.2025г. № КУВИ-001/2025-179992740

Кадастровый номер:

78:15:0000000:1825

линий радификации. В нарядах на производство соответствующих работ в этих зонах указывается наличие в месте работ линий связи и линий радификации. Работы в охранных зонах линий связи и линий радификации должны выполняться под наблюдением прораба или мастера и только в присутствии представителя предприятия, эксплуатирующего линию связи или линию радификации. 23. Заказчики (застройщики), производящие работы в охранной зоне, не позднее чем за 3 суток (исключая выходные и праздничные дни) до начала работ сообщают телефонограммой предприятию, эксплуатирующему линию связи или линию радификации, о дне и часе начала производства работ, при выполнении которых необходимо присутствие его представителя. Руководитель предприятия, эксплуатирующего линию связи или линию радификации, обязан обеспечивать в согласованные с заказчиком (застройщиком) сроки своевременную явку своего представителя к месту работ для осуществления технического надзора за соблюдением мер по обеспечению сохранности указанных линий, а также сооружений связи и радификации. 24. В случае неявки на место работ представителя предприятия, эксплуатирующего линию связи или линию радификации, заказчик (застройщик) обязан в течение суток сообщить об этом телефонограммой руководителю данного предприятия. Производить земляные работы в охранной зоне кабельной линии связи до прибытия указанного представителя запрещается. Расходы, связанные с простоем механизмов и рабочих из-за неявки представителя предприятия, эксплуатирующего кабельную линию связи или линию радификации, возмещаются этим предприятием по обоюдной договоренности либо в судебном порядке. 25. В случае отсутствия письменного согласия на проведение работ в охранной зоне линии связи или линии радификации либо нарушения требований настоящих Правил представитель предприятия, эксплуатирующего линию связи или линию радификации, имеет право потребовать прекращения работ с составлением соответствующего акта. 26. В аварийных случаях, требующих безотлагательных ремонтно-восстановительных работ в охранных зонах линий связи и линий радификации, допускается производить такие работы без предварительного согласования с представителями предприятий, эксплуатирующих линии связи и линии радификации, или владельцами линий связи и линий радификации при условии выполнения следующих требований: а) одновременно с направлением рабочих на место аварии независимо от времени суток сообщается телефонограммой предприятиям, эксплуатирующим линии связи и линии радификации, о необходимости явки их представителей; б) на месте производства ремонтно-восстановительных работ обязано неотлучно находиться ответственное за эти работы лицо, которое должно провести инструктаж производителей работ (мастеров, бригадиров, машинистов землеройных, сваебойных и других строительных механизмов и машин); в) до прибытия к месту аварии представителя предприятия, эксплуатирующего линию связи или линию радификации, либо представителя владельца линии связи или линии радификации земляных работы в охранной зоне должны производиться ручным способом. При обнаружении подземного кабеля связи должна быть обеспечена его сохранность от повреждения; г) прибывший на место аварии представитель предприятия, эксплуатирующего линию связи или линию радификации, обязан указать место расположения линейных сооружений связи, определить меры по обеспечению их сохранности и присутствовать до полного



ДОКУМЕНТ ПОДПИСАН  
ЭЛЕКТРОННОЙ ПОДПИСЬЮ

Сертификат: 009F0BDC181A023B64597F1E2579BEFB50

Владелец: ФЕДЕРАЛЬНАЯ СЛУЖБА ГОСУДАРСТВЕННОЙ

РЕГИСТРАЦИИ, КАДАСТРА И КАРТОГРАФИИ

Действителен: с 02.08.2024 по 26.10.2025

полное наименование должности

инициалы, фамилия

Земельный участок

вид объекта недвижимости

Лист № 19 раздела 4.1

Всего листов раздела 4.1: 91

Всего разделов: 8

Всего листов выписки: 451

25.09.2025г. № КУВИ-001/2025-179992740

Кадастровый номер:

78:15:0000000:1825

окончания работ. 27. Производство работ в местах, где проектом предусмотрен перенос линий связи и линий радификации (на время работ или на постоянный срок), может быть начато только после переключения действующих линий связи и линий радификации. Работы по переключению действующих линий связи и линий радификации на вновь построенные линии осуществляются предприятием, эксплуатирующим эти линии, по смете расходов на переключение и с восполнением предприятию связи затрат, связанных с простоем телефонных каналов, не позднее чем через 5 суток после окончания работ по переносу указанных линий. 28. При необходимости устройства временных проездов для движения строительных механизмов, лесовозов и гусеничного транспорта непосредственно по трассам подземных кабельных линий связи и линий радификации по согласованию с представителями предприятий, эксплуатирующих эти линии, или представителями владельцев этих линий организация, осуществляющая строительные работы, производит защиту кабельных сооружений от механических повреждений (укладку деревянных настилов и бетонных плит, подсыпку щебня и гравия). При провозе под проводами воздушных линий связи и линий радификации негабаритных грузов для предупреждения обрыва проводов временно производится их подъем путем установки траверс или более высоких опор с обеспечением зазора между проводами и наиболее высокой точкой груза (механизма) не менее 200 миллиметров. Эти работы выполняются предприятием, эксплуатирующим линию связи или линию радификации, за счет средств, рабочей силы и материалов заказчика (застройщика), которые оплачиваются по соответствующей статье сметы расходов на производство работ. 29. Работы в охранной зоне линии связи или линии радификации должны выполняться с соблюдением действующих строительных норм, правил и государственных стандартов. 30. Раскопка грунта в пределах охранной зоны подземной кабельной линии связи или линии радификации допускается только с помощью лопат, без резких ударов. Пользоваться ударными инструментами (ломами, кирками, клиньями и пневматическими инструментами) запрещается. Земляные работы на трассе действующей подземной кабельной линии связи или линии радификации должны производиться в сроки, согласованные с предприятием, эксплуатирующим кабельную линию связи или линию радификации. При разрытии траншей и котлованов на трассе подземной кабельной линии связи организация, осуществляющая строительные работы, производит защиту кабеля от повреждений в следующем порядке: а) кабель, положенный непосредственно в грунте, полностью откапывается ручным способом и заключается в сплошной деревянный короб, который при необходимости прочно подвешивается к балкам или бревнам, положенным поперек траншеи. Концы короба должны выходить за края траншеи не менее чем на 0,5 метра. Подвеска короба осуществляется с помощью хомутов из проволоки; б) кабель, проложенный в трубах (блоках), раскапывается ручным способом только до верхнего края трубы (блока). Затем прокладывается балка, необходимая для подвески указанного кабеля. После этого продолжается раскопка грунта до нижнего края трубы (блока), производится подвеска кабеля и затем дальнейшее разрытие грунта; в) при разработке траншеи или котлована ниже уровня залегания подземного кабеля связи или в непосредственной близости от него должны быть приняты меры к недопущению осадки и оползания грунта; г) защита кабеля связи или блоков телефонной канализации при оголении на большом протяжении должна



ДОКУМЕНТ ПОДПИСАН  
ЭЛЕКТРОННОЙ ПОДПИСЬЮ

Сертификат: 009F0BDC181A023B64597F1E2579BEFB50

Владелец: ФЕДЕРАЛЬНАЯ СЛУЖБА ГОСУДАРСТВЕННОЙ

РЕГИСТРАЦИИ, КАДАСТРА И КАРТОГРАФИИ

Действителен: с 02.08.2024 по 26.10.2025

ПОЛНОЕ НАИМЕНОВАНИЕ ДОЛЖНОСТИ

ИНИЦИАЛЫ, ФАМИЛИЯ

Земельный участок

вид объекта недвижимости

Лист № 20 раздела 4.1

Всего листов раздела 4.1: 91

Всего разделов: 8

Всего листов выписки: 451

25.09.2025г. № КУВИ-001/2025-179992740

Кадастровый номер:

78:15:0000000:1825

быть предусмотрена на стадии разработки проекта производства работ. При отсутствии защиты оголенных кабелей телефонной связи заказчиком (застройщиком) должна быть организована их охрана. 31. Условия производства работ в пределах охранной зоны радиорелейных станций или подводных кабелей связи определяются по согласованию с предприятием, эксплуатирующим эти сооружения. 32. Отогревание мерзлого грунта в зоне расположения подземных кабелей связи должно производиться так, чтобы температура грунта не вызывала повреждения оболочки и изоляции жил кабеля связи. Разработка мерзлого грунта с применением ударных механизмов запрещается. 33. Засыпка траншей в местах пересечения подземных кабелей связи и телефонной канализации производится слоями грунта толщиной не более 0,1 метра, с тщательным уплотнением. В зимних условиях засыпка производится песком или талым грунтом. Траншея засыпается вместе с балками и коробами, в которых были уложены кабели связи, о чем составляется акт на скрытые работы. 34. При выполнении строительных работ запрещается заваливать землей или строительными материалами крышки люков телефонных колодцев (коробок), распределительные шкафы, предупредительные знаки, замерные столбики на трассах подземных кабельных линий связи, а также перемещать существующие сооружения связи и радиофикации без согласования с предприятием, эксплуатирующим эти сооружения. 35. В случае обнаружения при выполнении земляных работ кабельных линий связи, не обозначенных в технической документации, необходимо прекратить земляные работы, принять неотложные меры по предохранению обнаруженных подземных кабелей связи от повреждений и вызвать на место работ представителя предприятия, эксплуатирующего эти линии связи. 36. В случае повреждения кабельной линии связи или линии радиофикации организация, осуществляющая строительные работы, обязана немедленно сообщить о повреждении предприятию, эксплуатирующему линию связи или линию радиофикации, владельцам этих линий либо ближайшему предприятию связи, а также оказать помощь в быстрейшей ликвидации аварии, включая выделение рабочей силы и механизмов. Предприятие связи в этом случае обязано в кратчайший срок принять меры по определению владельца кабельной линии связи или линии радиофикации и передать ему информацию об аварии. Непринятие указанных в настоящем пункте мер является основанием для предъявления претензии владельцем поврежденной линии связи. 37. Условия производства работ по ремонту и восстановлению кабельных линий связи и линий радиофикации, требующие снятия дорожных покрытий и разрытия грунта, должны быть предварительно согласованы с соответствующими дорожными органами, а в пределах городов и других населенных пунктов - с органами местного самоуправления. Сообщение об условиях производства указанных работ должно быть направлено предприятию, в ведении которого находится кабельная линия связи или линия радиофикации, не позднее чем через 3 суток (исключая выходные и праздничные дни) со дня получения письменного извещения о необходимости производства работ. Если при повреждении кабельной линии связи отсутствует возможность организации обходной линии связи, работы по снятию дорожных покрытий и разрытие грунта производятся без предварительного согласования, но с обязательным вызовом на место производства работ представителя дорожного органа или органа местного самоуправления. При этом производящее эти работы предприятие, эксплуатирующее линию связи или линию радиофикации,



ДОКУМЕНТ ПОДПИСАН  
ЭЛЕКТРОННОЙ ПОДПИСЬЮ

Сертификат: 009F0BDC181A023B64597F1E2579BEFB50

Владелец: ФЕДЕРАЛЬНАЯ СЛУЖБА ГОСУДАРСТВЕННОЙ

РЕГИСТРАЦИИ, КАДАСТРА И КАРТОГРАФИИ

Действителен: с 02.08.2024 по 26.10.2025

полное наименование должности

инициалы, фамилия

## Земельный участок

вид объекта недвижимости

Лист № 21 раздела 4.1

Всего листов раздела 4.1: 91

Всего разделов: 8

Всего листов выписки: 451

25.09.2025г. № КУВИ-001/2025-179992740

Кадастровый номер:

78:15:0000000:1825

устраивает объезд места аварии с установкой необходимых предупредительных знаков для транспорта и пешеходов, а затем восстанавливает дорожное покрытие. IV. Права и обязанности юридических и физических лиц, ведущих хозяйственную деятельность в охранных зонах линий и сооружений связи и линий и сооружений радиофикации 38. Земельная площадь охранных зон на трассах линий связи и линий радиофикации используется юридическими и физическими лицами в соответствии с земельным законодательством Российской Федерации с учетом ограничений, установленных настоящими Правилами и обеспечивающих сохранность линий связи и линий радиофикации. 39. Юридические и физические лица, ведущие хозяйственную деятельность на земельных участках, по которым проходят линии связи и линии радиофикации, обязаны: а) принимать все зависящие от них меры, способствующие обеспечению сохранности этих линий; б) обеспечивать техническому персоналу беспрепятственный доступ к этим линиям для ведения работ на них (при предъявлении документа о соответствующих полномочиях). 40. Техническому персоналу предприятий, эксплуатирующих линии связи и линии радиофикации, предоставляется право беспрепятственного прохода, а при проведении ремонтно-восстановительных работ - также право беспрепятственного проезда в охранные зоны независимо от формы собственности на землю. Если линии связи и линии радиофикации проходят по территориям запретных (пограничных) полос и специальных объектов, а также по землям собственников (землевладельцев, землепользователей, арендаторов), то они должны выдавать техническому персоналу пропуска (разрешения) для проведения осмотров и работ в любое время суток без взимания платы за право прохода (проезда). 41. Предприятиям, в ведении которых находятся линии связи и линии радиофикации, в охранных зонах разрешается: а) устройство за свой счет дорог, подъездов, мостов и других сооружений, необходимых для эксплуатационного обслуживания линий связи и линий радиофикации на условиях, согласованных с собственниками земли (землевладельцами, землепользователями, арендаторами), которые не вправе отказать этим предприятиям в обеспечении условий для эксплуатационного обслуживания сооружений связи; б) разрытие ям, траншей и котлованов для ремонта линий связи и линий радиофикации с последующей их засыпкой; в) вырубка отдельных деревьев при авариях на линиях связи и линиях радиофикации, проходящих через лесные массивы, в местах, прилегающих к трассам этих линий, с последующей выдачей в установленном порядке лесорубочных билетов (ордеров) и очисткой мест рубки от порубочных остатков. 42. Работы по прокладке, докладке и ремонту кабельных линий связи и линий радиофикации, проходящих по сельскохозяйственным угодьям, садовым и дачным участкам, должны производиться, как правило, в период, когда эти угодья не заняты полевыми культурами, а работы по ликвидации аварий и эксплуатационному обслуживанию линий связи и линий радиофикации - в любой период. После выполнения ремонтных работ предприятия, в ведении которых находятся линии связи и линии радиофикации, должны привести сельскохозяйственные угодья в состояние, пригодное для сельскохозяйственного производства, а также возместить собственникам земли (землепользователям, землевладельцам, арендаторам) убытки, причиненные при производстве работ, в соответствии с действующим законодательством. В случае аварии убытки должны возмещаться в соответствии с



ДОКУМЕНТ ПОДПИСАН  
ЭЛЕКТРОННОЙ ПОДПИСЬЮ

Сертификат: 009F0BDC181A023B64597F1E2579BEFB50

Владелец: ФЕДЕРАЛЬНАЯ СЛУЖБА ГОСУДАРСТВЕННОЙ  
РЕГИСТРАЦИИ, КАДАСТРА И КАРТОГРАФИИ  
Действителен: с 02.08.2024 по 26.10.2025

полное наименование должности

инициалы, фамилия

Земельный участок

вид объекта недвижимости

Лист № 22 раздела 4.1

Всего листов раздела 4.1: 91

Всего разделов: 8

Всего листов выписки: 451

25.09.2025г. № КУВИ-001/2025-179992740

Кадастровый номер:

78:15:0000000:1825

Гражданским кодексом Российской Федерации. 43. Порядок эксплуатации линий связи и линий радиофикации в местах пересечения ими шоссейных и железных дорог, трубопроводов, судоходных и сплавных рек, озер, водохранилищ, каналов (арыков), территорий промышленных предприятий, подходов к аэродромам, сельскохозяйственных угодий и частных владений должен согласовываться предприятиями, в ведении которых находятся линии связи и линии радиофикации, с транспортными, промышленными и другими заинтересованными предприятиями, а также собственниками земли (землевладельцами, землепользователями, арендаторами). 44. В случае если по территориям строительных площадок проходят линии связи и линии радиофикации, в проектах и сметах строительства объектов по согласованию с предприятиями, в ведении которых находятся эти линии, должны предусматриваться необходимые мероприятия по обеспечению сохранности указанных линий или их перенос до окончания работ. 45. Юридические и физические лица, проводящие вне охранных зон линий связи и линий радиофикации какие-либо работы, которые могут вызвать механическое повреждение этих линий или оказать на них электрическое воздействие, обязаны извещать предприятия, в ведении которых находятся линии связи и линии радиофикации, о времени и месте производства работ и порядке наблюдения за их проведением, при этом они несут транспортные расходы по проезду в оба конца представителей указанных предприятий, если расстояние от места нахождения этих предприятий до места проведения работ составляет 5 и более километров. Юридическим и физическим лицам рекомендуется заключать с предприятиями, в ведении которых находятся линии связи и линии радиофикации, договор о техническом надзоре за сохранностью указанных линий и сооружений связи и радиофикации, который оплачивается по соответствующей статье сметы расходов на производство работ. 46. Юридические и физические лица, производящие земляные работы, при обнаружении подземных кабельных линий связи, не обозначенных в технической документации, обязаны немедленно прекратить эти работы, принять меры к обеспечению сохранности подземного кабеля связи и сообщить об этом ближайшему предприятию связи или в отдел архитектуры при соответствующем органе исполнительной власти. Предприятие связи или отдел архитектуры при органе исполнительной власти в 3-дневный срок обязаны установить предприятие, эксплуатирующее подземную кабельную линию связи, или ее владельца и сообщить о нем юридическому или физическому лицу, производящему земляные работы на трассе линии связи. Расходы, связанные с простоем механизмов и рабочих из-за необходимости установления владельца подземной кабельной линии связи, возмещаются указанным владельцем (в случае прокладки кабельной линии связи без проектной документации), либо предприятием, подготовившем техническую документацию на производство работ по обоюдной договоренности, либо в судебном порядке. 47. В случае подъема подводного кабеля связи якорем или рыболовной снастью капитаны судов (командиры кораблей) обязаны принять все меры к освобождению кабеля связи без причинения ему повреждения, не считаясь с потерей якоря или рыболовной снасти, и немедленно сообщить об этом по радио в ближайший порт с указанием координат места и времени подъема кабеля связи. Порт, принявший донесение о случайном подъеме подводного кабеля связи, сообщает об этом предприятию, эксплуатирующему этот кабель, или ближайшему предприятию связи,



ДОКУМЕНТ ПОДПИСАН  
ЭЛЕКТРОННОЙ ПОДПИСЬЮ

Сертификат: 009F0BDC181A023B64597F1E2579BEFB50

Владелец: ФЕДЕРАЛЬНАЯ СЛУЖБА ГОСУДАРСТВЕННОЙ

РЕГИСТРАЦИИ, КАДАСТРА И КАРТОГРАФИИ

Действителен: с 02.08.2024 по 26.10.2025

полное наименование должности

инициалы, фамилия

## Земельный участок

вид объекта недвижимости

Лист № 23 раздела 4.1

Всего листов раздела 4.1: 91

Всего разделов: 8

Всего листов выписки: 451

25.09.2025г. № КУВИ-001/2025-179992740

Кадастровый номер:

78:15:0000000:1825

которое обязано в течение 6 часов установить владельца подводной кабельной линии связи и сообщить ему о происшествии.

48. В пределах охранных зон без письменного согласия и присутствия представителей предприятий, эксплуатирующих линии связи и линии радиофикации, юридическим и физическим лицам запрещается: а) осуществлять всякого рода строительные, монтажные и взрывные работы, планировку грунта землеройными механизмами (за исключением зон песчаных барханов) и земляные работы (за исключением вспашки на глубину не более 0,3 метра); б) производить геолого-съёмочные, поисковые, геодезические и другие изыскательские работы, которые связаны с бурением скважин, шурфованием, взятием проб грунта, осуществлением взрывных работ; в) производить посадку деревьев, располагать полевые станы, содержать скот, складировать материалы, корма и удобрения, жечь костры, устраивать стрельбища; г) устраивать проезды и стоянки автотранспорта, тракторов и механизмов, провозить негабаритные грузы под проводами воздушных линий связи и линий радиофикации, строить каналы (арыки), устраивать заграждения и другие препятствия; д) устраивать причалы для стоянки судов, барж и плавучих кранов, производить погрузочно-разгрузочные, подводно-технические, дноуглубительные и землечерпательные работы, выделять рыбопромысловые участки, производить добычу рыбы, других водных животных, а также водных растений придонными орудиями лова, устраивать водопои, производить колку и заготовку льда. Судам и другим плавучим средствам запрещается бросать якоря, проходить с отданными якорями, цепями, лотами, волокушами и тралами; е) производить строительство и реконструкцию линий электропередач, радиостанций и других объектов, излучающих электромагнитную энергию и оказывающих опасное воздействие на линии связи и линии радиофикации; ж) производить защиту подземных коммуникаций от коррозии без учета проходящих подземных кабельных линий связи.

49. Юридическим и физическим лицам запрещается производить всякого рода действия, которые могут нарушить нормальную работу линий связи и линий радиофикации, в частности: а) производить снос и реконструкцию зданий и мостов, осуществлять переустройство коллекторов, туннелей метрополитена и железных дорог, где проложены кабели связи, установлены столбы воздушных линий связи и линий радиофикации, размещены технические сооружения радиорелейных станций, кабельные ящики и распределительные коробки, без предварительного выноса заказчиками (застройщиками) линий и сооружений связи, линий и сооружений радиофикации по согласованию с предприятиями, в ведении которых находятся эти линии и сооружения; б) производить засыпку трасс подземных кабельных линий связи, устраивать на этих трассах временные склады, стоки химически активных веществ и свалки промышленных, бытовых и прочих отходов, ломать замерные, сигнальные, предупредительные знаки и телефонные колодцы; в) открывать двери и люки необслуживаемых усилительных и регенерационных пунктов (наземных и подземных) и радиорелейных станций, кабельных колодцев телефонной канализации, распределительных шкафов и кабельных ящиков, а также подключаться к линиям связи (за исключением лиц, обслуживающих эти линии); г) огораживать трассы линий связи, препятствуя свободному доступу к ним технического персонала; д) самовольно подключаться к абонентской телефонной линии и линии радиофикации в целях пользования услугами связи; е) совершать иные



ДОКУМЕНТ ПОДПИСАН  
ЭЛЕКТРОННОЙ ПОДПИСЬЮ

Сертификат: 009F0BDC181A023B64597F1E2579BEFB50

Владелец: ФЕДЕРАЛЬНАЯ СЛУЖБА ГОСУДАРСТВЕННОЙ

РЕГИСТРАЦИИ, КАДАСТРА И КАРТОГРАФИИ

Действителен: с 02.08.2024 по 26.10.2025

ПОЛНОЕ НАИМЕНОВАНИЕ ДОЛЖНОСТИ

ИНИЦИАЛЫ, ФАМИЛИЯ

|  |                              |  |                           |
|--|------------------------------|--|---------------------------|
| Земельный участок                      |                              |  |                           |
| вид объекта недвижимости               |                              |  |                           |
| Лист № 24 раздела 4.1                  | Всего листов раздела 4.1: 91 | Всего разделов: 8  | Всего листов выписки: 451 |
| 25.09.2025г. № КУВИ-001/2025-179992740 |                              |  |                           |
| Кадастровый номер:                     |                              | 78:15:0000000:1825   |                           |
|  |                              | <p>действия, которые могут причинить повреждения сооружениям связи и радиофикации (повреждать опоры и арматуру воздушных линий связи, обрывать провода, набрасывать на них посторонние предметы и другое). V. Ответственность за повреждения линий и сооружений связи, линий и сооружений радиофикации 50. Юридические и физические лица, не выполняющие требования настоящих Правил, а также нарушающие работу линий и сооружений связи, линий и сооружений радиофикации привлекаются к ответственности в соответствии с законодательством Российской Федерации. 51. В случае нарушения юридическими и физическими лицами настоящих Правил, повлекшего повреждение линий и сооружений связи, линий и сооружений радиофикации, представитель предприятия, в ведении которого находится поврежденная линия связи или линия радиофикации, проводит служебное расследование и составляет в присутствии представителя предприятия или физического лица, по вине которого произошло повреждение, акт о причинах происшествия. В акте указываются название предприятия, должность и фамилия виновного или фамилия и место жительства физического лица (виновника повреждения), характер, место и время происшествия. 52. Материальный ущерб, причиненный предприятию, в ведении которого находится линия связи или линия радиофикации, в результате обрыва или повреждения линии связи или линии радиофикации, исчисляется по фактическим расходам на их восстановление и с учетом потери тарифных доходов, не полученных этим предприятием за период прекращения действия связи. 53. Материальный ущерб подлежит возмещению виновным лицом в добровольном порядке, а при наличии разногласий - в судебном порядке. Материальный ущерб взыскивается в соответствии с действующим законодательством независимо от привлечения лица, виновного в нарушении настоящих Правил. ; Реестровый номер границы: 78:15-6.567; Вид объекта реестра границ: Зона с особыми условиями использования территории; Вид зоны по документу: Охранная зона столбовой магистрально-фидерной линии (МФЛ), расположенной по адресу: Санкт-Петербург, ул. Козлова, д.25, корп.1 - пр.Ветеранов, д.71, корп.5, протяжённостью 0,44 км в составе МФЛ от ОУС-28 до ТП-122 линейно-кабельной линии связи ОУС-28; Тип зоны: Охранная зона линий и сооружений связи и линий и сооружений радиофикации</p> |                           |
| 78:15:0000000:1825/6                   | 11                           | вид ограничения (обременения): ограничения прав на земельный участок, предусмотренные статьей 56 Земельного кодекса Российской Федерации; Срок действия: не установлен; Содержание ограничения (обременения): охранная зона водопроводных сетей  |                           |
| 78:15:0000000:1825/7                   | 1260                         | вид ограничения (обременения): ограничения прав на земельный участок, предусмотренные статьей 56 Земельного кодекса Российской Федерации; Срок действия: не установлен; Содержание ограничения (обременения): охранная зона водопроводных сетей  |                           |
| 78:15:0000000:1825/8                   | 185                          | вид ограничения (обременения): ограничения прав на земельный участок, предусмотренные статьей 56 Земельного кодекса Российской Федерации; Срок действия: не установлен; Содержание ограничения (обременения): охранная зона водопроводных сетей  |                           |
| 78:15:0000000:1825/9                   | 330                          | вид ограничения (обременения): ограничения прав на земельный участок, предусмотренные статьей 56 Земельного кодекса Российской Федерации; Срок действия: не установлен; Содержание ограничения (обременения): охранная зона водопроводных сетей  |                           |



ДОКУМЕНТ ПОДПИСАН  
ЭЛЕКТРОННОЙ ПОДПИСЬЮ

Сертификат: 009F0BDC181A023B64597F1E2579BEFB50

Владелец: ФЕДЕРАЛЬНАЯ СЛУЖБА ГОСУДАРСТВЕННОЙ

РЕГИСТРАЦИИ, КАДАСТРА И КАРТОГРАФИИ

Действителен: с 02.08.2024 по 26.10.2025

полное наименование должности

инициалы, фамилия

| Земельный участок                      |                              |  |
|--|------------------------------|--|
| вид объекта недвижимости               |                              |  |
| Лист № 25 раздела 4.1                  | Всего листов раздела 4.1: 91 | Всего разделов: 8  |
| 25.09.2025г. № КУВИ-001/2025-179992740 |                              |  |
| Кадастровый номер:                     | 78:15:0000000:1825           |  |
| 78:15:0000000:1825/10                  | 2943                         | вид ограничения (обременения): ограничения прав на земельный участок, предусмотренные статьей 56 Земельного кодекса Российской Федерации; Срок действия: не установлен; Содержание ограничения (обременения): охранная зона газораспределительной сети |
| 78:15:0000000:1825/11                  | 4                            | вид ограничения (обременения): ограничения прав на земельный участок, предусмотренные статьей 56 Земельного кодекса Российской Федерации; Срок действия: не установлен; Содержание ограничения (обременения): охранная зона канализационных сетей      |
| 78:15:0000000:1825/12                  | 7                            | вид ограничения (обременения): ограничения прав на земельный участок, предусмотренные статьей 56 Земельного кодекса Российской Федерации; Срок действия: не установлен; Содержание ограничения (обременения): охранная зона канализационных сетей      |
| 78:15:0000000:1825/13                  | 6                            | вид ограничения (обременения): ограничения прав на земельный участок, предусмотренные статьей 56 Земельного кодекса Российской Федерации; Срок действия: не установлен; Содержание ограничения (обременения): охранная зона канализационных сетей      |
| 78:15:0000000:1825/14                  | 3195                         | вид ограничения (обременения): ограничения прав на земельный участок, предусмотренные статьей 56 Земельного кодекса Российской Федерации; Срок действия: не установлен; Содержание ограничения (обременения): охранная зона канализационных сетей      |
| 78:15:0000000:1825/15                  | 20                           | вид ограничения (обременения): ограничения прав на земельный участок, предусмотренные статьей 56 Земельного кодекса Российской Федерации; Срок действия: не установлен; Содержание ограничения (обременения): охранная зона канализационных сетей      |
| 78:15:0000000:1825/16                  | 12                           | вид ограничения (обременения): ограничения прав на земельный участок, предусмотренные статьей 56 Земельного кодекса Российской Федерации; Срок действия: не установлен; Содержание ограничения (обременения): охранная зона канализационных сетей      |
| 78:15:0000000:1825/17                  | 53                           | вид ограничения (обременения): ограничения прав на земельный участок, предусмотренные статьей 56 Земельного кодекса Российской Федерации; Срок действия: не установлен; Содержание ограничения (обременения): охранная зона канализационных сетей      |
| 78:15:0000000:1825/18                  | 6482                         | вид ограничения (обременения): ограничения прав на земельный участок, предусмотренные статьей 56 Земельного кодекса Российской Федерации; Срок действия: не установлен; Содержание ограничения (обременения): охранная зона канализационных сетей      |
| 78:15:0000000:1825/19                  | 2977                         | вид ограничения (обременения): ограничения прав на земельный участок, предусмотренные статьей 56 Земельного кодекса Российской Федерации; Срок действия: не установлен; Содержание ограничения (обременения): охранная зона канализационных сетей      |



ДОКУМЕНТ ПОДПИСАН  
ЭЛЕКТРОННОЙ ПОДПИСЬЮ

Сертификат: 009F0BDC181A023B64597F1E2579BEFB50

Владелец: ФЕДЕРАЛЬНАЯ СЛУЖБА ГОСУДАРСТВЕННОЙ

РЕГИСТРАЦИИ, КАДАСТРА И КАРТОГРАФИИ

Действителен: с 02.08.2024 по 26.10.2025

ПОЛНОЕ НАИМЕНОВАНИЕ ДОЛЖНОСТИ

ИНИЦИАЛЫ, ФАМИЛИЯ

| Земельный участок                      |                              |   |                           |
|--|------------------------------|---|---------------------------|
| вид объекта недвижимости               |                              |   |                           |
| Лист № 26 раздела 4.1                  | Всего листов раздела 4.1: 91 | Всего разделов: 8   | Всего листов выписки: 451 |
| 25.09.2025г. № КУВИ-001/2025-179992740 |                              |   |                           |
| Кадастровый номер:                     |                              | 78:15:0000000:1825  |                           |
| 78:15:0000000:1825/20                  | 229                          | вид ограничения (обременения): ограничения прав на земельный участок, предусмотренные статьей 56 Земельного кодекса Российской Федерации; Срок действия: не установлен; Содержание ограничения (обременения): охранная зона подземных кабельных линий электропередачи |                           |
| 78:15:0000000:1825/21                  | 55                           | вид ограничения (обременения): ограничения прав на земельный участок, предусмотренные статьей 56 Земельного кодекса Российской Федерации; Срок действия: не установлен; Содержание ограничения (обременения): охранная зона сетей связи и сооружений связи            |                           |
| 78:15:0000000:1825/22                  | 7                            | вид ограничения (обременения): ограничения прав на земельный участок, предусмотренные статьей 56 Земельного кодекса Российской Федерации; Срок действия: не установлен; Содержание ограничения (обременения): охранная зона сетей связи и сооружений связи            |                           |
| 78:15:0000000:1825/23                  | 298                          | вид ограничения (обременения): ограничения прав на земельный участок, предусмотренные статьей 56 Земельного кодекса Российской Федерации; Срок действия: не установлен; Содержание ограничения (обременения): охранная зона сетей связи и сооружений связи            |                           |
| 78:15:0000000:1825/24                  | 144                          | вид ограничения (обременения): ограничения прав на земельный участок, предусмотренные статьей 56 Земельного кодекса Российской Федерации; Срок действия: не установлен; Содержание ограничения (обременения): охранная зона сетей связи и сооружений связи            |                           |
| 78:15:0000000:1825/25                  | 1912                         | вид ограничения (обременения): ограничения прав на земельный участок, предусмотренные статьей 56 Земельного кодекса Российской Федерации; Срок действия: не установлен; Содержание ограничения (обременения): охранная зона тепловых сетей                            |                           |
| 78:15:0000000:1825/26                  | 4268                         | вид ограничения (обременения): ограничения прав на земельный участок, предусмотренные статьей 56 Земельного кодекса Российской Федерации; Срок действия: не установлен; Содержание ограничения (обременения): охранная зона тепловых сетей                            |                           |
| 78:15:0000000:1825/27                  | 1973                         | вид ограничения (обременения): ограничения прав на земельный участок, предусмотренные статьей 56 Земельного кодекса Российской Федерации; Срок действия: не установлен; Содержание ограничения (обременения): охранная зона подземных кабельных линий электропередачи |                           |
| 78:15:0000000:1825/28                  | 470431                       | вид ограничения (обременения): ограничения прав на земельный участок, предусмотренные статьей 56 Земельного кодекса Российской Федерации; Срок действия: не установлен; Содержание ограничения (обременения): территория объекта культурного наследия                 |                           |
| 78:15:0000000:1825/29                  | 10540                        | вид ограничения (обременения): ограничения прав на земельный участок, предусмотренные статьей 56 Земельного кодекса Российской Федерации; Срок действия: не установлен; Содержание ограничения (обременения): береговая полоса водного объекта                        |                           |
| 78:15:0000000:1825/30                  | 32913                        | вид ограничения (обременения): ограничения прав на земельный участок, предусмотренные статьей 56 Земельного кодекса Российской Федерации; Срок действия: не установлен; Содержание ограничения (обременения): береговая полоса водного объекта                        |                           |
| 78:15:0000000:1825/31                  | 16                           | вид ограничения (обременения): ограничения прав на земельный участок, предусмотренные статьей 56 Земельного кодекса   |                           |



ДОКУМЕНТ ПОДПИСАН  
ЭЛЕКТРОННОЙ ПОДПИСЬЮ

Сертификат: 009F0BDC181A023B64597F1E2579BEFB50

Владелец: ФЕДЕРАЛЬНАЯ СЛУЖБА ГОСУДАРСТВЕННОЙ

РЕГИСТРАЦИИ, КАДАСТРА И КАРТОГРАФИИ

Действителен: с 02.08.2024 по 26.10.2025

ПОЛНОЕ НАИМЕНОВАНИЕ ДОЛЖНОСТИ

ИНИЦИАЛЫ, ФАМИЛИЯ

|  |                              |   |                           |
|--|------------------------------|---|---------------------------|
| Земельный участок                      |                              |   |                           |
| вид объекта недвижимости               |                              |   |                           |
| Лист № 27 раздела 4.1                  | Всего листов раздела 4.1: 91 | Всего разделов: 8   | Всего листов выписки: 451 |
| 25.09.2025г. № КУВИ-001/2025-179992740 |                              |   |                           |
| Кадастровый номер:                     |                              | 78:15:0000000:1825  |                           |
|  |                              | <p>Российской Федерации; Срок действия: не установлен; реквизиты документа-основания: приказ от 18.07.2023 № П/0118 выдан: Управление Росреестра по Санкт-Петербургу; Содержание ограничения (обременения): В пределах границ охранных зон пунктов запрещается использование земельных участков для осуществления видов деятельности, приводящих к повреждению или уничтожению наружных опознавательных знаков пунктов, нарушению неизменности местоположения их центров, уничтожению, перемещению, засыпке или повреждению составных частей пунктов. Также на земельных участках в границах охранных зон пунктов запрещается проведение работ, размещение объектов и предметов, которые могут препятствовать доступу к пунктам. В границах охранной зоны пунктов территории, в отношении которых устанавливаются различные ограничения использования земельных участков, не выделяются. Указанные в настоящем пункте ограничения использования земельных участков в охранных зонах пунктов устанавливаются для охранных зон всех пунктов и не зависят от характеристик пунктов и их территориального расположения. Отдельные ограничения использования земельных участков при установлении охранных зон пунктов в зависимости от характеристик пунктов или их территориального расположения не устанавливаются; Реестровый номер границы: 78:15-6.728; Вид объекта реестра границ: Зона с особыми условиями использования территории; Вид зоны по документу: Охранная зона пункта государственной нивелирной сети Фнд 0298; Тип зоны: Охранная зона геодезического пункта</p>  |                           |
| 78:15:0000000:1825/32                  | 470428                       | <p>вид ограничения (обременения): ограничения прав на земельный участок, предусмотренные статьей 56 Земельного кодекса Российской Федерации; Срок действия: не установлен; реквизиты документа-основания: распоряжение Комитета по государственному контролю, использованию и охране памятников истории и культуры Правительства Санкт-Петербурга от 10.07.2023 № 561-рп выдан: Комитет по государственному контролю, использованию и охране памятников истории и культуры Правительства Санкт-Петербурга; Содержание ограничения (обременения): 1. На территории объекта культурного наследия запрещаются строительство объектов капитального строительства и увеличение объемно-пространственных характеристик существующих на территории объекта культурного наследия объектов капитального строительства; проведение земляных, строительных, мелиоративных и иных работ, за исключением работ по сохранению объекта культурного наследия или его отдельных элементов, сохранению историко-градостроительной или природной среды объекта культурного наследия. 2. На территории объекта культурного наследия разрешается ведение хозяйственной деятельности, не противоречащей требованиям обеспечения сохранности объекта культурного наследия и позволяющей обеспечить функционирование объект культурного наследия в современных условиях. 3. Требования к осуществлению деятельности в границах территории объекта культурного наследия и требования к содержанию и использованию территории объекта культурного наследия устанавливаются законодательством Российской Федерации и Санкт-Петербурга об объектах культурного наследия; Реестровый номер границы: 78:15-8.207; Вид объекта реестра границ: Территория объекта культурного наследия; Вид зоны по документу: Территория объекта культурного наследия федерального значения "Дача Чернышева И.Г. "Александрино"; Тип зоны: Территория объекта</p> |                           |



ДОКУМЕНТ ПОДПИСАН  
ЭЛЕКТРОННОЙ ПОДПИСЬЮ

Сертификат: 009F0BDC181A023B64597F1E2579BEFB50

Владелец: ФЕДЕРАЛЬНАЯ СЛУЖБА ГОСУДАРСТВЕННОЙ  
РЕГИСТРАЦИИ, КАДАСТРА И КАРТОГРАФИИ  
Действителен: с 02.08.2024 по 26.10.2025

ПОЛНОЕ НАИМЕНОВАНИЕ ДОЛЖНОСТИ

ИНИЦИАЛЫ, ФАМИЛИЯ

|                          |                              |                   |                           |
|--------------------------|------------------------------|-------------------|---------------------------|
| Земельный участок        |                              |                   |                           |
| вид объекта недвижимости |                              |                   |                           |
| Лист № 28 раздела 4.1    | Всего листов раздела 4.1: 91 | Всего разделов: 8 | Всего листов выписки: 451 |

25.09.2025г. № КУВИ-001/2025-179992740

Кадастровый номер:

78:15:0000000:1825

|                       |     |   |  |
|-----------------------|-----|---|--|
|                       |     | культурного наследия  |  |
| 78:15:0000000:1825/33 | 666 | вид ограничения (обременения): ограничения прав на земельный участок, предусмотренные статьей 56 Земельного кодекса Российской Федерации; Срок действия: не установлен; реквизиты документа-основания: постановление Правительства РФ «О порядке установления охранных зон объектов электросетевого хозяйства и особых условий использования земельных участков, расположенных в границах таких зон» от 24.02.2009 № 160 выдан: Правительство Российской Федерации ; Содержание ограничения (обременения): Ограничения предусмотрены п. 8-11, раздела III Правил установления охранных зон объектов электросетевого хозяйства и особых условий использования земельных участков, расположенных в границах таких зон, утв. Постановлением Правительства РФ от 24.02.2009 № 160 «О порядке установления охранных зон объектов электросетевого хозяйства и особых условий использования земельных участков, расположенных в границах таких зон» (ред. от 21.12.2018). 8. В охранных зонах запрещается осуществлять любые действия, которые могут нарушить безопасную работу объектов электросетевого хозяйства, в том числе привести к их повреждению или уничтожению, и (или) повлечь причинение вреда жизни, здоровью граждан и имуществу физических или юридических лиц, а также повлечь нанесение экологического ущерба и возникновение пожаров, в том числе: а) набрасывать на провода и опоры воздушных линий электропередачи посторонние предметы, а также подниматься на опоры воздушных линий электропередачи; б) проводить работы, угрожающие повреждению объектов электросетевого хозяйства, размещать объекты и предметы, которые могут препятствовать доступу обслуживающего персонала и техники к объектам электроэнергетики, без сохранения и (или) создания, в том числе в соответствии с требованиями нормативно-технических документов, необходимых для такого доступа проходов и подъездов в целях обеспечения эксплуатации оборудования, зданий и сооружений объектов электроэнергетики, проведения работ по ликвидации аварий и устранению их последствий на всем протяжении границы объекта электроэнергетики; в) находиться в пределах огороженной территории и помещениях распределительных устройств и подстанций, открывать двери и люки распределительных устройств и подстанций, производить переключения и подключения в электрических сетях (указанное требование не распространяется на работников, занятых выполнением разрешенных в установленном порядке работ), разводить огонь в пределах охранных зон вводных и распределительных устройств и подстанций, воздушных линий электропередачи, а также в охранных зонах кабельных линий электропередачи; г) размещать свалки; д) производить работы ударными механизмами, сбрасывать тяжести массой свыше 5 тонн, производить сброс и слив едких и коррозионных веществ и горюче-смазочных материалов (в охранных зонах подземных кабельных линий электропередачи); е) убирать, уничтожать, перемещать, засыпать и повреждать предупреждающие и информационные знаки (либо предупреждающие и информационные надписи, нанесенные на объекты электроэнергетики); ж) производить переключения и подключения в электрических сетях (указанное требование не распространяется на работников, занятых выполнением разрешенных в установленном порядке работ); з) осуществлять использование земельных участков в качестве испытательных полигонов, мест уничтожения |  |



ДОКУМЕНТ ПОДПИСАН  
ЭЛЕКТРОННОЙ ПОДПИСЬЮ

Сертификат: 009F0BDC181A023B64597F1E2579BEFB50

Владелец: ФЕДЕРАЛЬНАЯ СЛУЖБА ГОСУДАРСТВЕННОЙ

РЕГИСТРАЦИИ, КАДАСТРА И КАРТОГРАФИИ

Действителен: с 02.08.2024 по 26.10.2025

ПОЛНОЕ НАИМЕНОВАНИЕ ДОЛЖНОСТИ

ИНИЦИАЛЫ, ФАМИЛИЯ

## Земельный участок

вид объекта недвижимости

Лист № 29 раздела 4.1

Всего листов раздела 4.1: 91

Всего разделов: 8

Всего листов выписки: 451

25.09.2025г. № КУВИ-001/2025-179992740

Кадастровый номер:

78:15:0000000:1825

вооружения и захоронения отходов, возникающих в связи с использованием, производством, ремонтом или уничтожением вооружений или боеприпасов". 9. В охранных зонах, установленных для объектов электросетевого хозяйства напряжением свыше 1000 вольт, помимо действий, предусмотренных пунктом 8 настоящих Правил, запрещается: а) складировать или размещать хранилища любых, в том числе горюче-смазочных, материалов; б) размещать детские и спортивные площадки, стадионы, рынки, торговые точки, полевые станы, загоны для скота, гаражи и стоянки всех видов машин и механизмов, проводить любые мероприятия, связанные с большим скоплением людей, не занятых выполнением разрешенных в установленном порядке работ (в охранных зонах воздушных линий электропередачи); в) использовать (запускать) любые летательные аппараты, в том числе воздушных змеев, спортивные модели летательных аппаратов (в охранных зонах воздушных линий электропередачи); г) бросать якоря с судов и осуществлять их проход с отданными якорями, цепями, лотами, волокушами и тралами (в охранных зонах подводных кабельных линий электропередачи); д) осуществлять проход судов с поднятыми стрелами кранов и других механизмов (в охранных зонах воздушных линий электропередачи); е) осуществлять остановку транспортных средств на автомобильных дорогах в местах пересечения с воздушными линиями электропередачи с проектным номинальным классом напряжения 330 кВ и выше (исключительно в охранных зонах воздушных линий электропередачи); ж) устанавливать рекламные конструкции."; 10. В охранных зонах допускается размещение зданий и сооружений при соблюдении следующих параметров: а) размещаемое здание или сооружение не создает препятствий для доступа к объекту электросетевого хозяйства (создаются или сохраняются, в том числе в соответствии с требованиями нормативно-технических документов, проходы и подъезды, необходимые для доступа к объекту электроэнергетики обслуживающего персонала и техники в целях обеспечения оперативного, технического и ремонтного обслуживания оборудования, зданий и сооружений объектов электроэнергетики, проведения работ по ликвидации аварий и устранению их последствий на всем протяжении границы объекта электроэнергетики); б) расстояние по горизонтали от элементов зданий и сооружений до проводов воздушных линий электропередачи напряжением до 1 кВ с неизолированными проводами (при наибольшем их отклонении) должно быть не менее: 1,5 метра - от выступающих частей зданий, террас и окон; 1 метра - от глухих стен; в) расстояние по горизонтали от элементов зданий и сооружений до токопроводящих жил кабелей (предназначенных для эксплуатации в воздушной среде) напряжением свыше 1 кВ (при наибольшем их отклонении) должно быть не менее: 1 метра - от выступающих частей зданий, террас и окон; 0,2 метра - от глухих стен зданий, сооружений; г) допускается размещение зданий и сооружений под проводами воздушных линий электропередачи напряжением до 1 кВ с самонесущими изолированными проводами, при этом расстояние по вертикали от указанных зданий и сооружений при наибольшей стреле провеса должно быть не менее 2,5 метра; д) расстояние по горизонтали от элементов зданий и сооружений до проводов воздушных линий электропередачи напряжением свыше 1 кВ (при наибольшем их отклонении) должно быть не менее: 2 метров - при проектном номинальном классе напряжения до 20 кВ; 4 метров - при проектном номинальном классе напряжения 35 - 110 кВ; 5 метров - при проектном номинальном



ДОКУМЕНТ ПОДПИСАН  
ЭЛЕКТРОННОЙ ПОДПИСЬЮ

Сертификат: 009F0BDC181A023B64597F1E2579BEFB50

Владелец: ФЕДЕРАЛЬНАЯ СЛУЖБА ГОСУДАРСТВЕННОЙ

РЕГИСТРАЦИИ, КАДАСТРА И КАРТОГРАФИИ

Действителен: с 02.08.2024 по 26.10.2025

полное наименование должности

инициалы, фамилия

|  |                              |                    |                           |
|--|------------------------------|--------------------|---------------------------|
| Земельный участок                      |                              |                    |                           |
| вид объекта недвижимости               |                              |                    |                           |
| Лист № 30 раздела 4.1                  | Всего листов раздела 4.1: 91 | Всего разделов: 8  | Всего листов выписки: 451 |
| 25.09.2025г. № КУВИ-001/2025-179992740 |                              |                    |                           |
| Кадастровый номер:                     |                              | 78:15:0000000:1825 |                           |

классе напряжения 150 кВ; 6 метров - при проектном номинальном классе напряжения 220 кВ; 20 метров (8 метров до ближайших частей непроизводственных и производственных зданий и сооружений электрических станций и подстанций) - при проектном номинальном классе напряжения 330 - 400 кВ; 30 метров (10 метров до ближайших частей непроизводственных и производственных зданий и сооружений электрических станций и подстанций) - при проектном номинальном классе напряжения 500 кВ; 40 метров (10 метров до ближайших частей непроизводственных и производственных зданий и сооружений электрических станций и подстанций) - при проектном номинальном классе напряжения 750 кВ; е) под проводами воздушных линий электропередачи допускается размещение следующих видов зданий и (или) сооружений и (или) их пересечение с воздушными линиями электропередачи: производственные здания и (или) сооружения промышленных предприятий I и II степени огнестойкости в соответствии с техническим регламентом о требованиях пожарной безопасности, если проектный номинальный класс напряжения воздушных линий электропередачи не превышает 220 кВ, а также вне зависимости от проектного номинального класса напряжения воздушных линий электропередачи - здания и сооружения электрических станций и подстанций (включая вспомогательные и обслуживающие объекты), ограждения при условии, что расстояние от наивысшей точки указанных зданий и (или) сооружений, ограждений по вертикали до проводов воздушной линии электропередачи при наибольшей стреле провеса должно быть не менее: 3 метров - при проектном номинальном классе напряжения до 35 кВ; 4 метров - при проектном номинальном классе напряжения 110 кВ; 4 метров - при проектном номинальном классе напряжения 150 кВ; 5 метров - при проектном номинальном классе напряжения 220 кВ; 7,5 метра - при проектном номинальном классе напряжения 330 - 400 кВ; 8 метров - при проектном номинальном классе напряжения 500 кВ; 12 метров - при проектном номинальном классе напряжения 750 кВ; линии связи, линии проводного вещания, если проектный номинальный класс напряжения воздушных линий электропередачи не превышает 500 кВ при условии, что расстояние по вертикали до проводов воздушной линии электропередачи от указанных линий при наибольшей стреле провеса должно быть не менее: 3 метров - при проектном номинальном классе напряжения до 35 кВ; 4 метров - при проектном номинальном классе напряжения 110 кВ; 4 метров - при проектном номинальном классе напряжения 150 кВ; 4 метров - при проектном номинальном классе напряжения 220 кВ; 5 метров - при проектном номинальном классе напряжения 330 - 400 кВ; 5 метров - при проектном номинальном классе напряжения 500 кВ; железные дороги при условии, что расстояние по вертикали от головки рельса до проводов воздушной линии электропередачи при наибольшей стреле провеса должно быть не менее: 7,5 метра - при проектном номинальном классе напряжения до 35 кВ; 7,5 метра - при проектном номинальном классе напряжения 110 кВ; 8 метров - при проектном номинальном классе напряжения 150 кВ; 8,5 метра - при проектном номинальном классе напряжения 220 кВ; 9 метров - при проектном номинальном классе напряжения 330 - 400 кВ; 9,5 метра - при проектном номинальном классе напряжения 500 кВ; 12 метров - при проектном номинальном классе напряжения 750 кВ; автомобильные дороги при условии, что расстояние по вертикали от покрытия проезжей части дорог всех категорий до проводов воздушной линии



ДОКУМЕНТ ПОДПИСАН  
ЭЛЕКТРОННОЙ ПОДПИСЬЮ

Сертификат: 009F0BDC181A023B64597F1E2579BEFB50

Владелец: ФЕДЕРАЛЬНАЯ СЛУЖБА ГОСУДАРСТВЕННОЙ

РЕГИСТРАЦИИ, КАДАСТРА И КАРТОГРАФИИ

Действителен: с 02.08.2024 по 26.10.2025

ПОЛНОЕ НАИМЕНОВАНИЕ ДОЛЖНОСТИ

ИНИЦИАЛЫ, ФАМИЛИЯ

|  |                              |                    |                           |
|--|------------------------------|--------------------|---------------------------|
| Земельный участок                      |                              |                    |                           |
| вид объекта недвижимости               |                              |                    |                           |
| Лист № 31 раздела 4.1                  | Всего листов раздела 4.1: 91 | Всего разделов: 8  | Всего листов выписки: 451 |
| 25.09.2025г. № КУВИ-001/2025-179992740 |                              |                    |                           |
| Кадастровый номер:                     |                              | 78:15:0000000:1825 |                           |

электропередачи при наибольшей стреле провеса должно быть не менее: 7 метров - при проектном номинальном классе напряжения до 35 кВ; 7 метров - при проектном номинальном классе напряжения 110 кВ; 7,5 метра - при проектном номинальном классе напряжения 150 кВ; 8 метров - при проектном номинальном классе напряжения 220 кВ; 8,5 метра (11 метров - в границах населенных пунктов) - при проектном номинальном классе напряжения 330 - 400 кВ; 9,5 метра (15,5 метра - в границах населенных пунктов) - при проектном номинальном классе напряжения 500 кВ; 16 метров (23 метров - в границах населенных пунктов) - при проектном номинальном классе напряжения 750 кВ; провода контактной сети или несущего троса трамвайных и троллейбусных линий, если проектный номинальный класс напряжения воздушных линий электропередачи не превышает 500 кВ при условии, что расстояние по вертикали от указанных проводов или тросов до проводов воздушной линии электропередачи при наибольшей стреле провеса должно быть не менее: 3 метров - при проектном номинальном классе напряжения до 35 кВ; 3 метров - при проектном номинальном классе напряжения 110 кВ; 4 метров - при проектном номинальном классе напряжения 150 кВ; 4 метров - при проектном номинальном классе напряжения 220 кВ; 5 метров - при проектном номинальном классе напряжения 330 - 400 кВ; 5 метров - при проектном номинальном классе напряжения 500 кВ; трубопроводы при условии, что расстояние по вертикали от наивысшей точки любой части трубопровода до проводов воздушной линии электропередачи при наибольшей стреле провеса должно быть не менее: 4 метров - при проектном номинальном классе напряжения до 35 кВ; 4 метров - при проектном номинальном классе напряжения 110 кВ; 4,5 метра - при проектном номинальном классе напряжения 150 кВ; 5 метров - при проектном номинальном классе напряжения 220 кВ; 6 метров - при проектном номинальном классе напряжения 330 - 400 кВ; 8 метров - при проектном номинальном классе напряжения 500 кВ; 12 метров - при проектном номинальном классе напряжения 750 кВ; ж) в случае если в соответствии с техническим регламентом о требованиях пожарной безопасности должны соблюдаться противопожарные расстояния между такими зданиями, сооружениями и объектами электроэнергетики, возможность размещения зданий, сооружений в границах охранной зоны определяется исходя из противопожарных расстояний. 11. В пределах охранной зоны без соблюдения условий осуществления соответствующих видов деятельности, предусмотренных решением о согласовании такой охранной зоны, юридическим и физическим лицам запрещаются: а) горные, взрывные, мелиоративные работы, в том числе связанные с временным затоплением земель; б) дноуглубительные, землечерпальные и погрузочно-разгрузочные работы, добыча рыбы, других водных животных и растений придонными орудиями лова, устройство водоемов, колка и заготовка льда (в охранных зонах подводных кабельных линий электропередачи); в) проход судов, у которых расстояние по вертикали от верхнего крайнего габарита с грузом или без груза до нижней точки провеса проводов переходов воздушных линий электропередачи через водоемы менее минимально допустимого расстояния, в том числе с учетом максимального уровня подъема воды при паводке; г) проезд машин и механизмов, имеющих общую высоту с грузом или без груза от поверхности дороги более 4,5 метра (в охранных зонах воздушных линий электропередачи); д) земляные работы на глубине более 0,3 метра (на



ДОКУМЕНТ ПОДПИСАН  
ЭЛЕКТРОННОЙ ПОДПИСЬЮ

Сертификат: 009F0BDC181A023B64597F1E2579BEFB50

Владелец: ФЕДЕРАЛЬНАЯ СЛУЖБА ГОСУДАРСТВЕННОЙ  
РЕГИСТРАЦИИ, КАДАСТРА И КАРТОГРАФИИ  
Действителен: с 02.08.2024 по 26.10.2025

ПОЛНОЕ НАИМЕНОВАНИЕ ДОЛЖНОСТИ

ИНИЦИАЛЫ, ФАМИЛИЯ

|                          |                              |                   |                           |
|--------------------------|------------------------------|-------------------|---------------------------|
| Земельный участок        |                              |                   |                           |
| вид объекта недвижимости |                              |                   |                           |
| Лист № 32 раздела 4.1    | Всего листов раздела 4.1: 91 | Всего разделов: 8 | Всего листов выписки: 451 |

25.09.2025г. № КУВИ-001/2025-179992740

Кадастровый номер:

78:15:0000000:1825

|                       |     |  |
|-----------------------|-----|--|
|                       |     | вспахиваемых землях на глубине более 0,45 метра), а также планировка грунта (в охранных зонах подземных кабельных линий электропередачи); е) полив сельскохозяйственных культур в случае, если высота струи воды может составить свыше 3 метров (в охранных зонах воздушных линий электропередачи); ж) полевые сельскохозяйственные работы с применением сельскохозяйственных машин и оборудования высотой более 4 метров (в охранных зонах воздушных линий электропередачи) или полевые сельскохозяйственные работы, связанные с вспашкой земли (в охранных зонах кабельных линий электропередачи); з) посадка и вырубка деревьев и кустарников.; Реестровый номер границы: 78:15-6.1756; Вид объекта реестра границ: Зона с особыми условиями использования территории; Вид зоны по документу: Охранная зона объекта электросетевого хозяйства - Ф.369-26(6990)/был Ф.369-26/6765/б.6610/о.3 от 01.03/; Тип зоны: Охранная зона объектов электроэнергетики (объектов электросетевого хозяйства и объектов по производству электрической энергии)   |
| 78:15:0000000:1825/34 | 671 | вид ограничения (обременения): ограничения прав на земельный участок, предусмотренные статьей 56 Земельного кодекса Российской Федерации; Срок действия: не установлен; реквизиты документа-основания: постановление Правительства РФ «О порядке установления охранных зон объектов электросетевого хозяйства и особых условий использования земельных участков, расположенных в границах таких зон» от 24.02.2009 № 160 выдан: Правительство Российской Федерации; Содержание ограничения (обременения): Ограничения предусмотрены п. 8-11, раздела III Правил установления охранных зон объектов электросетевого хозяйства и особых условий использования земельных участков, расположенных в границах таких зон, утв. Постановлением Правительства РФ от 24.02.2009 № 160 «О порядке установления охранных зон объектов электросетевого хозяйства и особых условий использования земельных участков, расположенных в границах таких зон» (ред. от 21.12.2018). 8. В охранных зонах запрещается осуществлять любые действия, которые могут нарушить безопасную работу объектов электросетевого хозяйства, в том числе привести к их повреждению или уничтожению, и (или) повлечь причинение вреда жизни, здоровью граждан и имуществу физических или юридических лиц, а также повлечь нанесение экологического ущерба и возникновение пожаров, в том числе: а) набрасывать на провода и опоры воздушных линий электропередачи посторонние предметы, а также подниматься на опоры воздушных линий электропередачи; б) проводить работы, угрожающие повреждению объектов электросетевого хозяйства, размещать объекты и предметы, которые могут препятствовать доступу обслуживающего персонала и техники к объектам электроэнергетики, без сохранения и (или) создания, в том числе в соответствии с требованиями нормативно-технических документов, необходимых для такого доступа проходов и подъездов в целях обеспечения эксплуатации оборудования, зданий и сооружений объектов электроэнергетики, проведения работ по ликвидации аварий и устранению их последствий на всем протяжении границы объекта электроэнергетики; в) находиться в пределах огороженной территории и помещениях распределительных устройств и подстанций, открывать двери и люки распределительных устройств и подстанций, производить переключения и подключения в электрических сетях (указанное требование не распространяется на работников, занятых выполнением разрешенных в установленном порядке работ), |



ДОКУМЕНТ ПОДПИСАН  
ЭЛЕКТРОННОЙ ПОДПИСЬЮ

Сертификат: 009F0BDC181A023B64597F1E2579BEFB50

Владелец: ФЕДЕРАЛЬНАЯ СЛУЖБА ГОСУДАРСТВЕННОЙ

РЕГИСТРАЦИИ, КАДАСТРА И КАРТОГРАФИИ

Действителен: с 02.08.2024 по 26.10.2025

ПОЛНОЕ НАИМЕНОВАНИЕ ДОЛЖНОСТИ

ИНИЦИАЛЫ, ФАМИЛИЯ

## Земельный участок

вид объекта недвижимости

Лист № 33 раздела 4.1

Всего листов раздела 4.1: 91

Всего разделов: 8

Всего листов выписки: 451

25.09.2025г. № КУВИ-001/2025-179992740

Кадастровый номер:

78:15:0000000:1825

разводить огонь в пределах охранных зонах вводных и распределительных устройств и подстанций, воздушных линий электропередачи, а также в охранных зонах кабельных линий электропередачи; г) размещать свалки; д) производить работы ударными механизмами, сбрасывать тяжести массой свыше 5 тонн, производить сброс и слив едких и коррозионных веществ и горюче-смазочных материалов (в охранных зонах подземных кабельных линий электропередачи);е) убирать, уничтожать, перемещать, засыпать и повреждать предупреждающие и информационные знаки (либо предупреждающие и информационные надписи, нанесенные на объекты электроэнергетики);ж) производить переключения и подключения в электрических сетях (указанное требование не распространяется на работников, занятых выполнением разрешенных в установленном порядке работ);з) осуществлять использование земельных участков в качестве испытательных полигонов, мест уничтожения вооружения и захоронения отходов, возникающих в связи с использованием, производством, ремонтом или уничтожением вооружений или боеприпасов ". 9. В охранных зонах, установленных для объектов электросетевого хозяйства напряжением свыше 1000 вольт, помимо действий, предусмотренных пунктом 8 настоящих Правил, запрещается: а) складировать или размещать хранилища любых, в том числе горюче-смазочных, материалов; б) размещать детские и спортивные площадки, стадионы, рынки, торговые точки, полевые станы, загоны для скота, гаражи и стоянки всех видов машин и механизмов, проводить любые мероприятия, связанные с большим скоплением людей, не занятых выполнением разрешенных в установленном порядке работ (в охранных зонах воздушных линий электропередачи); в) использовать (запускать) любые летательные аппараты, в том числе воздушных змеев, спортивные модели летательных аппаратов (в охранных зонах воздушных линий электропередачи); г) бросать якоря с судов и осуществлять их проход с отданными якорями, цепями, лотами, волокушами и тралами (в охранных зонах подводных кабельных линий электропередачи); д) осуществлять проход судов с поднятыми стрелами кранов и других механизмов (в охранных зонах воздушных линий электропередачи); е) осуществлять остановку транспортных средств на автомобильных дорогах в местах пересечения с воздушными линиями электропередачи с проектным номинальным классом напряжения 330 кВ и выше (исключительно в охранных зонах воздушных линий электропередачи); ж) устанавливать рекламные конструкции."; 10. В охранных зонах допускается размещение зданий и сооружений при соблюдении следующих параметров: а) размещаемое здание или сооружение не создает препятствий для доступа к объекту электросетевого хозяйства (создаются или сохраняются, в том числе в соответствии с требованиями нормативно-технических документов, проходы и подъезды, необходимые для доступа к объекту электроэнергетики обслуживающего персонала и техники в целях обеспечения оперативного, технического и ремонтного обслуживания оборудования, зданий и сооружений объектов электроэнергетики, проведения работ по ликвидации аварий и устранению их последствий на всем протяжении границы объекта электроэнергетики); б) расстояние по горизонтали от элементов зданий и сооружений до проводов воздушных линий электропередачи напряжением до 1 кВ с неизолированными проводами (при наибольшем их отклонении) должно быть не менее: 1,5 метра - от выступающих частей зданий, террас и окон; 1 метра - от глухих стен; в) расстояние по горизонтали от



ДОКУМЕНТ ПОДПИСАН  
ЭЛЕКТРОННОЙ ПОДПИСЬЮ

Сертификат: 009F0BDC181A023B64597F1E2579BEFB50

Владелец: ФЕДЕРАЛЬНАЯ СЛУЖБА ГОСУДАРСТВЕННОЙ

РЕГИСТРАЦИИ, КАДАСТРА И КАРТОГРАФИИ

Действителен: с 02.08.2024 по 26.10.2025

полное наименование должности

инициалы, фамилия

## Земельный участок

вид объекта недвижимости

Лист № 34 раздела 4.1

Всего листов раздела 4.1: 91

Всего разделов: 8

Всего листов выписки: 451

25.09.2025г. № КУВИ-001/2025-179992740

Кадастровый номер:

78:15:0000000:1825

элементов зданий и сооружений до токопроводящих жил кабелей (предназначенных для эксплуатации в воздушной среде) напряжением свыше 1 кВ (при наибольшем их отклонении) должно быть не менее: 1 метра - от выступающих частей зданий, террас и окон; 0,2 метра - от глухих стен зданий, сооружений; г) допускается размещение зданий и сооружений под проводами воздушных линий электропередачи напряжением до 1 кВ с самонесущими изолированными проводами, при этом расстояние по вертикали от указанных зданий и сооружений при наибольшей стреле провеса должно быть не менее 2,5 метра; д) расстояние по горизонтали от элементов зданий и сооружений до проводов воздушных линий электропередачи напряжением свыше 1 кВ (при наибольшем их отклонении) должно быть не менее: 2 метров - при проектном номинальном классе напряжения до 20 кВ; 4 метров - при проектном номинальном классе напряжения 35 - 110 кВ; 5 метров - при проектном номинальном классе напряжения 150 кВ; 6 метров - при проектном номинальном классе напряжения 220 кВ; 20 метров (8 метров до ближайших частей непромышленных и промышленных зданий и сооружений электрических станций и подстанций) - при проектном номинальном классе напряжения 330 - 400 кВ; 30 метров (10 метров до ближайших частей непромышленных и промышленных зданий и сооружений электрических станций и подстанций) - при проектном номинальном классе напряжения 500 кВ; 40 метров (10 метров до ближайших частей непромышленных и промышленных зданий и сооружений электрических станций и подстанций) - при проектном номинальном классе напряжения 750 кВ; е) под проводами воздушных линий электропередачи допускается размещение следующих видов зданий и (или) сооружений и (или) их пересечение с воздушными линиями электропередачи: производственные здания и (или) сооружения промышленных предприятий I и II степени огнестойкости в соответствии с техническим регламентом о требованиях пожарной безопасности, если проектный номинальный класс напряжения воздушных линий электропередачи не превышает 220 кВ, а также вне зависимости от проектного номинального класса напряжения воздушных линий электропередачи - здания и сооружения электрических станций и подстанций (включая вспомогательные и обслуживающие объекты), ограждения при условии, что расстояние от наивысшей точки указанных зданий и (или) сооружений, ограждений по вертикали до проводов воздушной линии электропередачи при наибольшей стреле провеса должно быть не менее: 3 метров - при проектном номинальном классе напряжения до 35 кВ; 4 метров - при проектном номинальном классе напряжения 110 кВ; 4 метров - при проектном номинальном классе напряжения 150 кВ; 5 метров - при проектном номинальном классе напряжения 220 кВ; 7,5 метра - при проектном номинальном классе напряжения 330 - 400 кВ; 8 метров - при проектном номинальном классе напряжения 500 кВ; 12 метров - при проектном номинальном классе напряжения 750 кВ; линии связи, линии проводного вещания, если проектный номинальный класс напряжения воздушных линий электропередачи не превышает 500 кВ при условии, что расстояние по вертикали до проводов воздушной линии электропередачи от указанных линий при наибольшей стреле провеса должно быть не менее: 3 метров - при проектном номинальном классе напряжения до 35 кВ; 4 метров - при проектном номинальном классе напряжения 110 кВ; 4 метров - при проектном номинальном классе напряжения 150 кВ; 4 метров - при проектном номинальном классе напряжения



ДОКУМЕНТ ПОДПИСАН  
ЭЛЕКТРОННОЙ ПОДПИСЬЮ

Сертификат: 009F0BDC181A023B64597F1E2579BEFB50

Владелец: ФЕДЕРАЛЬНАЯ СЛУЖБА ГОСУДАРСТВЕННОЙ

РЕГИСТРАЦИИ, КАДАСТРА И КАРТОГРАФИИ

Действителен: с 02.08.2024 по 26.10.2025

полное наименование должности

инициалы, фамилия

|  |                              |                    |                           |
|--|------------------------------|--------------------|---------------------------|
| Земельный участок                      |                              |                    |                           |
| вид объекта недвижимости               |                              |                    |                           |
| Лист № 35 раздела 4.1                  | Всего листов раздела 4.1: 91 | Всего разделов: 8  | Всего листов выписки: 451 |
| 25.09.2025г. № КУВИ-001/2025-179992740 |                              |                    |                           |
| Кадастровый номер:                     |                              | 78:15:0000000:1825 |                           |

220 кВ; 5 метров - при проектном номинальном классе напряжения 330 - 400 кВ; 5 метров - при проектном номинальном классе напряжения 500 кВ; железные дороги при условии, что расстояние по вертикали от головки рельса до проводов воздушной линии электропередачи при наибольшей стреле провеса должно быть не менее: 7,5 метра - при проектном номинальном классе напряжения до 35 кВ; 7,5 метра - при проектном номинальном классе напряжения 110 кВ; 8 метров - при проектном номинальном классе напряжения 150 кВ; 8,5 метра - при проектном номинальном классе напряжения 220 кВ; 9 метров - при проектном номинальном классе напряжения 330 - 400 кВ; 9,5 метра - при проектном номинальном классе напряжения 500 кВ; 12 метров - при проектном номинальном классе напряжения 750 кВ; автомобильные дороги при условии, что расстояние по вертикали от покрытия проезжей части дорог всех категорий до проводов воздушной линии электропередачи при наибольшей стреле провеса должно быть не менее: 7 метров - при проектном номинальном классе напряжения до 35 кВ; 7 метров - при проектном номинальном классе напряжения 110 кВ; 7,5 метра - при проектном номинальном классе напряжения 150 кВ; 8 метров - при проектном номинальном классе напряжения 220 кВ; 8,5 метра (11 метров - в границах населенных пунктов) - при проектном номинальном классе напряжения 330 - 400 кВ; 9,5 метра (15,5 метра - в границах населенных пунктов) - при проектном номинальном классе напряжения 500 кВ; 16 метров (23 метра - в границах населенных пунктов) - при проектном номинальном классе напряжения 750 кВ; провода контактной сети или несущего троса трамвайных и троллейбусных линий, если проектный номинальный класс напряжения воздушных линий электропередачи не превышает 500 кВ при условии, что расстояние по вертикали от указанных проводов или тросов до проводов воздушной линии электропередачи при наибольшей стреле провеса должно быть не менее: 3 метров - при проектном номинальном классе напряжения до 35 кВ; 3 метров - при проектном номинальном классе напряжения 110 кВ; 4 метров - при проектном номинальном классе напряжения 150 кВ; 4 метров - при проектном номинальном классе напряжения 220 кВ; 5 метров - при проектном номинальном классе напряжения 330 - 400 кВ; 5 метров - при проектном номинальном классе напряжения 500 кВ; трубопроводы при условии, что расстояние по вертикали от наивысшей точки любой части трубопровода до проводов воздушной линии электропередачи при наибольшей стреле провеса должно быть не менее: 4 метров - при проектном номинальном классе напряжения до 35 кВ; 4 метров - при проектном номинальном классе напряжения 110 кВ; 4,5 метра - при проектном номинальном классе напряжения 150 кВ; 5 метров - при проектном номинальном классе напряжения 220 кВ; 6 метров - при проектном номинальном классе напряжения 330 - 400 кВ; 8 метров - при проектном номинальном классе напряжения 500 кВ; 12 метров - при проектном номинальном классе напряжения 750 кВ; ж) в случае если в соответствии с техническим регламентом о требованиях пожарной безопасности должны соблюдаться противопожарные расстояния между такими зданиями, сооружениями и объектами электроэнергетики, возможность размещения зданий, сооружений в границах охранной зоны определяется исходя из противопожарных расстояний. 11. В пределах охранной зоны без соблюдения условий осуществления соответствующих видов деятельности, предусмотренных решением о согласовании такой охранной зоны,



ДОКУМЕНТ ПОДПИСАН  
ЭЛЕКТРОННОЙ ПОДПИСЬЮ

Сертификат: 009F0BDC181A023B64597F1E2579BEFB50

Владелец: ФЕДЕРАЛЬНАЯ СЛУЖБА ГОСУДАРСТВЕННОЙ

РЕГИСТРАЦИИ, КАДАСТРА И КАРТОГРАФИИ

Действителен: с 02.08.2024 по 26.10.2025

ПОЛНОЕ НАИМЕНОВАНИЕ ДОЛЖНОСТИ

ИНИЦИАЛЫ, ФАМИЛИЯ

|                          |                              |                   |                           |
|--------------------------|------------------------------|-------------------|---------------------------|
| Земельный участок        |                              |                   |                           |
| вид объекта недвижимости |                              |                   |                           |
| Лист № 36 раздела 4.1    | Всего листов раздела 4.1: 91 | Всего разделов: 8 | Всего листов выписки: 451 |

25.09.2025г. № КУВИ-001/2025-179992740

Кадастровый номер: 78:15:0000000:1825

|                       |     |   |
|-----------------------|-----|---|
|                       |     | <p>юридическим и физическим лицам запрещаются: а) горные, взрывные, мелиоративные работы, в том числе связанные с временным затоплением земель; б) дноуглубительные, землечерпальные и погрузочно-разгрузочные работы, добыча рыбы, других водных животных и растений придонными орудиями лова, устройство водопоев, колка и заготовка льда (в охранных зонах подводных кабельных линий электропередачи); в) проход судов, у которых расстояние по вертикали от верхнего крайнего габарита с грузом или без груза до нижней точки провеса проводов переходов воздушных линий электропередачи через водоемы менее минимально допустимого расстояния, в том числе с учетом максимального уровня подъема воды при паводке; г) проезд машин и механизмов, имеющих общую высоту с грузом или без груза от поверхности дороги более 4,5 метра (в охранных зонах воздушных линий электропередачи); д) земляные работы на глубине более 0,3 метра (на вспахиваемых землях на глубине более 0,45 метра), а также планировка грунта (в охранных зонах подземных кабельных линий электропередачи); е) полив сельскохозяйственных культур в случае, если высота струи воды может составить свыше 3 метров (в охранных зонах воздушных линий электропередачи); ж) полевые сельскохозяйственные работы с применением сельскохозяйственных машин и оборудования высотой более 4 метров (в охранных зонах воздушных линий электропередачи) или полевые сельскохозяйственные работы, связанные с вспашкой земли (в охранных зонах кабельных линий электропередачи); з) посадка и вырубка деревьев и кустарников.; Реестровый номер границы: 78:15-6.1786; Вид объекта реестра границ: Зона с особыми условиями использования территории; Вид зоны по документу: Охранная зона объекта электросетевого хозяйства - Ф.369-24(6990)/был Ф.369-24/был Ф.156-102/р.76 от 06.86/; Тип зоны: Охранная зона объектов электроэнергетики (объектов электросетевого хозяйства и объектов по производству электрической энергии)</p> |
| 78:15:0000000:1825/35 | 670 | <p>вид ограничения (обременения): ограничения прав на земельный участок, предусмотренные статьей 56 Земельного кодекса Российской Федерации; Срок действия: не установлен; реквизиты документа-основания: постановление Правительства РФ «О порядке установления охранных зон объектов электросетевого хозяйства и особых условий использования земельных участков, расположенных в границах таких зон» от 24.02.2009 № 160 выдан: Правительство Российской Федерации ; Содержание ограничения (обременения): Ограничения предусмотрены п. 8-11, раздела III Правил установления охранных зон объектов электросетевого хозяйства и особых условий использования земельных участков, расположенных в границах таких зон, утв. Постановлением Правительства РФ от 24.02.2009 № 160 «О порядке установления охранных зон объектов электросетевого хозяйства и особых условий использования земельных участков, расположенных в границах таких зон» (ред. от 21.12.2018). 8. В охранных зонах запрещается осуществлять любые действия, которые могут нарушить безопасную работу объектов электросетевого хозяйства, в том числе привести к их повреждению или уничтожению, и (или) повлечь причинение вреда жизни, здоровью граждан и имуществу физических или юридических лиц, а также повлечь нанесение экологического ущерба и возникновение пожаров, в том числе: а) набрасывать на провода и опоры воздушных линий электропередачи посторонние предметы, а также подниматься на опоры воздушных линий электропередачи; б) проводить работы, угрожающие</p>   |



ДОКУМЕНТ ПОДПИСАН  
ЭЛЕКТРОННОЙ ПОДПИСЬЮ

Сертификат: 009F0BDC181A023B64597F1E2579BEFB50

Владелец: ФЕДЕРАЛЬНАЯ СЛУЖБА ГОСУДАРСТВЕННОЙ

РЕГИСТРАЦИИ, КАДАСТРА И КАРТОГРАФИИ

Действителен: с 02.08.2024 по 26.10.2025

ПОЛНОЕ НАИМЕНОВАНИЕ ДОЛЖНОСТИ

ИНИЦИАЛЫ, ФАМИЛИЯ

## Земельный участок

вид объекта недвижимости

Лист № 37 раздела 4.1

Всего листов раздела 4.1: 91

Всего разделов: 8

Всего листов выписки: 451

25.09.2025г. № КУВИ-001/2025-179992740

Кадастровый номер:

78:15:0000000:1825

повреждению объектов электросетевого хозяйства, размещать объекты и предметы, которые могут препятствовать доступу обслуживающего персонала и техники к объектам электроэнергетики, без сохранения и (или) создания, в том числе в соответствии с требованиями нормативно-технических документов, необходимых для такого доступа проходов и подъездов в целях обеспечения эксплуатации оборудования, зданий и сооружений объектов электроэнергетики, проведения работ по ликвидации аварий и устранению их последствий на всем протяжении границы объекта электроэнергетики; в) находиться в пределах огороженной территории и помещениях распределительных устройств и подстанций, открывать двери и люки распределительных устройств и подстанций, производить переключения и подключения в электрических сетях (указанное требование не распространяется на работников, занятых выполнением разрешенных в установленном порядке работ), разводить огонь в пределах охранных зон вводных и распределительных устройств и подстанций, воздушных линий электропередачи, а также в охранных зонах кабельных линий электропередачи; г) размещать свалки; д) производить работы ударными механизмами, сбрасывать тяжести массой свыше 5 тонн, производить сброс и слив едких и коррозионных веществ и горюче-смазочных материалов (в охранных зонах подземных кабельных линий электропередачи); е) убирать, уничтожать, перемещать, засыпать и повреждать предупреждающие и информационные знаки (либо предупреждающие и информационные надписи, нанесенные на объекты электроэнергетики); ж) производить переключения и подключения в электрических сетях (указанное требование не распространяется на работников, занятых выполнением разрешенных в установленном порядке работ); з) осуществлять использование земельных участков в качестве испытательных полигонов, мест уничтожения вооружения и захоронения отходов, возникающих в связи с использованием, производством, ремонтом или уничтожением вооружений или боеприпасов". 9. В охранных зонах, установленных для объектов электросетевого хозяйства напряжением свыше 1000 вольт, помимо действий, предусмотренных пунктом 8 настоящих Правил, запрещается: а) складировать или размещать хранилища любых, в том числе горюче-смазочных, материалов; б) размещать детские и спортивные площадки, стадионы, рынки, торговые точки, полевые станы, загоны для скота, гаражи и стоянки всех видов машин и механизмов, проводить любые мероприятия, связанные с большим скоплением людей, не занятых выполнением разрешенных в установленном порядке работ (в охранных зонах воздушных линий электропередачи); в) использовать (запускать) любые летательные аппараты, в том числе воздушных змеев, спортивные модели летательных аппаратов (в охранных зонах воздушных линий электропередачи); г) бросать якоря с судов и осуществлять их проход с отданными якорями, цепями, лотами, волокушами и тралами (в охранных зонах подводных кабельных линий электропередачи); д) осуществлять проход судов с поднятыми стрелами кранов и других механизмов (в охранных зонах воздушных линий электропередачи); е) осуществлять остановку транспортных средств на автомобильных дорогах в местах пересечения с воздушными линиями электропередачи с проектным номинальным классом напряжения 330 кВ и выше (исключительно в охранных зонах воздушных линий электропередачи); ж) устанавливать рекламные конструкции."; 10. В охранных зонах допускается размещение зданий и сооружений при соблюдении



ДОКУМЕНТ ПОДПИСАН  
ЭЛЕКТРОННОЙ ПОДПИСЬЮ

Сертификат: 009F0BDC181A023B64597F1E2579BEFB50

Владелец: ФЕДЕРАЛЬНАЯ СЛУЖБА ГОСУДАРСТВЕННОЙ

РЕГИСТРАЦИИ, КАДАСТРА И КАРТОГРАФИИ

Действителен: с 02.08.2024 по 26.10.2025

полное наименование должности

инициалы, фамилия

## Земельный участок

вид объекта недвижимости

Лист № 38 раздела 4.1

Всего листов раздела 4.1: 91

Всего разделов: 8

Всего листов выписки: 451

25.09.2025г. № КУВИ-001/2025-179992740

Кадастровый номер:

78:15:0000000:1825

следующих параметров: а) размещаемое здание или сооружение не создает препятствий для доступа к объекту электросетевого хозяйства (создаются или сохраняются, в том числе в соответствии с требованиями нормативно-технических документов, проходы и подъезды, необходимые для доступа к объекту электроэнергетики обслуживающего персонала и техники в целях обеспечения оперативного, технического и ремонтного обслуживания оборудования, зданий и сооружений объектов электроэнергетики, проведения работ по ликвидации аварий и устранению их последствий на всем протяжении границы объекта электроэнергетики); б) расстояние по горизонтали от элементов зданий и сооружений до проводов воздушных линий электропередачи напряжением до 1 кВ с неизолированными проводами (при наибольшем их отклонении) должно быть не менее: 1,5 метра - от выступающих частей зданий, террас и окон; 1 метра - от глухих стен; в) расстояние по горизонтали от элементов зданий и сооружений до токопроводящих жил кабелей (предназначенных для эксплуатации в воздушной среде) напряжением свыше 1 кВ (при наибольшем их отклонении) должно быть не менее: 1 метра - от выступающих частей зданий, террас и окон; 0,2 метра - от глухих стен зданий, сооружений; г) допускается размещение зданий и сооружений под проводами воздушных линий электропередачи напряжением до 1 кВ с самонесущими изолированными проводами, при этом расстояние по вертикали от указанных зданий и сооружений при наибольшей стреле провеса должно быть не менее 2,5 метра; д) расстояние по горизонтали от элементов зданий и сооружений до проводов воздушных линий электропередачи напряжением свыше 1 кВ (при наибольшем их отклонении) должно быть не менее: 2 метров - при проектном номинальном классе напряжения до 20 кВ; 4 метров - при проектном номинальном классе напряжения 35 - 110 кВ; 5 метров - при проектном номинальном классе напряжения 150 кВ; 6 метров - при проектном номинальном классе напряжения 220 кВ; 20 метров (8 метров до ближайших частей производственных и производственных зданий и сооружений электрических станций и подстанций) - при проектном номинальном классе напряжения 330 - 400 кВ; 30 метров (10 метров до ближайших частей производственных и производственных зданий и сооружений электрических станций и подстанций) - при проектном номинальном классе напряжения 500 кВ; 40 метров (10 метров до ближайших частей производственных и производственных зданий и сооружений электрических станций и подстанций) - при проектном номинальном классе напряжения 750 кВ; е) под проводами воздушных линий электропередачи допускается размещение следующих видов зданий и (или) сооружений и (или) их пересечение с воздушными линиями электропередачи: производственные здания и (или) сооружения промышленных предприятий I и II степени огнестойкости в соответствии с техническим регламентом о требованиях пожарной безопасности, если проектный номинальный класс напряжения воздушных линий электропередачи не превышает 220 кВ, а также вне зависимости от проектного номинального класса напряжения воздушных линий электропередачи - здания и сооружения электрических станций и подстанций (включая вспомогательные и обслуживающие объекты), ограждения при условии, что расстояние от наивысшей точки указанных зданий и (или) сооружений, ограждений по вертикали до проводов воздушной линии электропередачи при наибольшей стреле провеса должно быть не менее: 3 метров - при проектном номинальном классе напряжения до 35 кВ; 4



ДОКУМЕНТ ПОДПИСАН  
ЭЛЕКТРОННОЙ ПОДПИСЬЮ

Сертификат: 009F0BDC181A023B64597F1E2579BEFB50

Владелец: ФЕДЕРАЛЬНАЯ СЛУЖБА ГОСУДАРСТВЕННОЙ

РЕГИСТРАЦИИ, КАДАСТРА И КАРТОГРАФИИ

Действителен: с 02.08.2024 по 26.10.2025

полное наименование должности

инициалы, фамилия

## Земельный участок

вид объекта недвижимости

Лист № 39 раздела 4.1

Всего листов раздела 4.1: 91

Всего разделов: 8

Всего листов выписки: 451

25.09.2025г. № КУВИ-001/2025-179992740

Кадастровый номер:

78:15:0000000:1825

метров - при проектном номинальном классе напряжения 110 кВ; 4 метров - при проектном номинальном классе напряжения 150 кВ; 5 метров - при проектном номинальном классе напряжения 220 кВ; 7,5 метра - при проектном номинальном классе напряжения 330 - 400 кВ; 8 метров - при проектном номинальном классе напряжения 500 кВ; 12 метров - при проектном номинальном классе напряжения 750 кВ; линии связи, линии проводного вещания, если проектный номинальный класс напряжения воздушных линий электропередачи не превышает 500 кВ при условии, что расстояние по вертикали до проводов воздушной линии электропередачи от указанных линий при наибольшей стреле провеса должно быть не менее: 3 метров - при проектном номинальном классе напряжения до 35 кВ; 4 метров - при проектном номинальном классе напряжения 110 кВ; 4 метров - при проектном номинальном классе напряжения 150 кВ; 4 метров - при проектном номинальном классе напряжения 220 кВ; 5 метров - при проектном номинальном классе напряжения 330 - 400 кВ; 5 метров - при проектном номинальном классе напряжения 500 кВ; железные дороги при условии, что расстояние по вертикали от головки рельса до проводов воздушной линии электропередачи при наибольшей стреле провеса должно быть не менее: 7,5 метра - при проектном номинальном классе напряжения до 35 кВ; 7,5 метра - при проектном номинальном классе напряжения 110 кВ; 8 метров - при проектном номинальном классе напряжения 150 кВ; 8,5 метра - при проектном номинальном классе напряжения 220 кВ; 9 метров - при проектном номинальном классе напряжения 330 - 400 кВ; 9,5 метра - при проектном номинальном классе напряжения 500 кВ; 12 метров - при проектном номинальном классе напряжения 750 кВ; автомобильные дороги при условии, что расстояние по вертикали от покрытия проезжей части дорог всех категорий до проводов воздушной линии электропередачи при наибольшей стреле провеса должно быть не менее: 7 метров - при проектном номинальном классе напряжения до 35 кВ; 7 метров - при проектном номинальном классе напряжения 110 кВ; 7,5 метра - при проектном номинальном классе напряжения 150 кВ; 8 метров - при проектном номинальном классе напряжения 220 кВ; 8,5 метра (11 метров - в границах населенных пунктов) - при проектном номинальном классе напряжения 330 - 400 кВ; 9,5 метра (15,5 метра - в границах населенных пунктов) - при проектном номинальном классе напряжения 500 кВ; 16 метров (23 метров - в границах населенных пунктов) - при проектном номинальном классе напряжения 750 кВ; провода контактной сети или несущего троса трамвайных и троллейбусных линий, если проектный номинальный класс напряжения воздушных линий электропередачи не превышает 500 кВ при условии, что расстояние по вертикали от указанных проводов или тросов до проводов воздушной линии электропередачи при наибольшей стреле провеса должно быть не менее: 3 метров - при проектном номинальном классе напряжения до 35 кВ; 3 метров - при проектном номинальном классе напряжения 110 кВ; 4 метров - при проектном номинальном классе напряжения 150 кВ; 4 метров - при проектном номинальном классе напряжения 220 кВ; 5 метров - при проектном номинальном классе напряжения 330 - 400 кВ; 5 метров - при проектном номинальном классе напряжения 500 кВ; трубопроводы при условии, что расстояние по вертикали от наивысшей точки любой части трубопровода до проводов воздушной линии электропередачи при наибольшей стреле провеса должно быть не менее: 4 метров - при



ДОКУМЕНТ ПОДПИСАН  
ЭЛЕКТРОННОЙ ПОДПИСЬЮ

Сертификат: 009F0BDC181A023B64597F1E2579BEFB50

Владелец: ФЕДЕРАЛЬНАЯ СЛУЖБА ГОСУДАРСТВЕННОЙ

РЕГИСТРАЦИИ, КАДАСТРА И КАРТОГРАФИИ

Действителен: с 02.08.2024 по 26.10.2025

ПОЛНОЕ НАИМЕНОВАНИЕ ДОЛЖНОСТИ

ИНИЦИАЛЫ, ФАМИЛИЯ

|  |                              |  |                           |
|--|------------------------------|--|---------------------------|
| Земельный участок                      |                              |  |                           |
| вид объекта недвижимости               |                              |  |                           |
| Лист № 40 раздела 4.1                  | Всего листов раздела 4.1: 91 | Всего разделов: 8  | Всего листов выписки: 451 |
| 25.09.2025г. № КУВИ-001/2025-179992740 |                              |  |                           |
| Кадастровый номер:                     |                              | 78:15:0000000:1825   |                           |
|  |                              | <p>проектном номинальном классе напряжения до 35 кВ; 4 метров - при проектном номинальном классе напряжения 110 кВ; 4,5 метра - при проектном номинальном классе напряжения 150 кВ; 5 метров - при проектном номинальном классе напряжения 220 кВ; 6 метров - при проектном номинальном классе напряжения 330 - 400 кВ; 8 метров - при проектном номинальном классе напряжения 500 кВ; 12 метров - при проектном номинальном классе напряжения 750 кВ; ж) в случае если в соответствии с техническим регламентом о требованиях пожарной безопасности должны соблюдаться противопожарные расстояния между такими зданиями, сооружениями и объектами электроэнергетики, возможность размещения зданий, сооружений в границах охранной зоны определяется исходя из противопожарных расстояний. 11. В пределах охранной зоны без соблюдения условий осуществления соответствующих видов деятельности, предусмотренных решением о согласовании такой охранной зоны, юридическим и физическим лицам запрещаются: а) горные, взрывные, мелиоративные работы, в том числе связанные с временным затоплением земель; б) дноуглубительные, землечерпальные и погрузочно-разгрузочные работы, добыча рыбы, других водных животных и растений придонными орудиями лова, устройство водоемов, колка и заготовка льда (в охранных зонах подводных кабельных линий электропередачи); в) проход судов, у которых расстояние по вертикали от верхнего крайнего габарита с грузом или без груза до нижней точки провеса проводов переходов воздушных линий электропередачи через водоемы менее минимально допустимого расстояния, в том числе с учетом максимального уровня подъема воды при паводке; г) проезд машин и механизмов, имеющих общую высоту с грузом или без груза от поверхности дороги более 4,5 метра (в охранных зонах воздушных линий электропередачи); д) земляные работы на глубине более 0,3 метра (на вспахиваемых землях на глубине более 0,45 метра), а также планировка грунта (в охранных зонах подземных кабельных линий электропередачи); е) полив сельскохозяйственных культур в случае, если высота струи воды может составить свыше 3 метров (в охранных зонах воздушных линий электропередачи); ж) полевые сельскохозяйственные работы с применением сельскохозяйственных машин и оборудования высотой более 4 метров (в охранных зонах воздушных линий электропередачи) или полевые сельскохозяйственные работы, связанные с вспашкой земли (в охранных зонах кабельных линий электропередачи); з) посадка и вырубка деревьев и кустарников.; Реестровый номер границы: 78:15-6.1760; Вид объекта реестра границ: Зона с особыми условиями использования территории; Вид зоны по документу: Охранная зона объекта электросетевого хозяйства - Ф.369-37/; Тип зоны: Охранная зона объектов электроэнергетики (объектов электросетевого хозяйства и объектов по производству электрической энергии)</p> |                           |
| 78:15:0000000:1825/36                  | 669                          | <p>вид ограничения (обременения): ограничения прав на земельный участок, предусмотренные статьей 56 Земельного кодекса Российской Федерации; Срок действия: не установлен; реквизиты документа-основания: постановление Правительства РФ «О порядке установления охранных зон объектов электросетевого хозяйства и особых условий использования земельных участков, расположенных в границах таких зон» от 24.02.2009 № 160 выдан: Правительство Российской Федерации; Содержание ограничения (обременения): Ограничения предусмотрены п. 8-11, раздела III Правил установления охранных зон</p>   |                           |



ДОКУМЕНТ ПОДПИСАН  
ЭЛЕКТРОННОЙ ПОДПИСЬЮ

Сертификат: 009F0BDC181A023B64597F1E2579BEFB50

Владелец: ФЕДЕРАЛЬНАЯ СЛУЖБА ГОСУДАРСТВЕННОЙ

РЕГИСТРАЦИИ, КАДАСТРА И КАРТОГРАФИИ

Действителен: с 02.08.2024 по 26.10.2025

ПОЛНОЕ НАИМЕНОВАНИЕ ДОЛЖНОСТИ

ИНИЦИАЛЫ, ФАМИЛИЯ

## Земельный участок

вид объекта недвижимости

Лист № 41 раздела 4.1

Всего листов раздела 4.1: 91

Всего разделов: 8

Всего листов выписки: 451

25.09.2025г. № КУВИ-001/2025-179992740

Кадастровый номер:

78:15:0000000:1825

объектов электросетевого хозяйства и особых условий использования земельных участков, расположенных в границах таких зон, утв. Постановлением Правительства РФ от 24.02.2009 № 160 «О порядке установления охранных зон объектов электросетевого хозяйства и особых условий использования земельных участков, расположенных в границах таких зон» (ред. от 21.12.2018). 8. В охранных зонах запрещается осуществлять любые действия, которые могут нарушить безопасную работу объектов электросетевого хозяйства, в том числе привести к их повреждению или уничтожению, и (или) повлечь причинение вреда жизни, здоровью граждан и имуществу физических или юридических лиц, а также повлечь нанесение экологического ущерба и возникновение пожаров, в том числе: а) набрасывать на провода и опоры воздушных линий электропередачи посторонние предметы, а также подниматься на опоры воздушных линий электропередачи; б) проводить работы, угрожающие повреждению объектов электросетевого хозяйства, размещать объекты и предметы, которые могут препятствовать доступу обслуживающего персонала и техники к объектам электроэнергетики, без сохранения и (или) создания, в том числе в соответствии с требованиями нормативно-технических документов, необходимых для такого доступа проходов и подъездов в целях обеспечения эксплуатации оборудования, зданий и сооружений объектов электроэнергетики, проведения работ по ликвидации аварий и устранению их последствий на всем протяжении границы объекта электроэнергетики; в) находиться в пределах огороженной территории и помещениях распределительных устройств и подстанций, открывать двери и люки распределительных устройств и подстанций, производить переключения и подключения в электрических сетях (указанное требование не распространяется на работников, занятых выполнением разрешенных в установленном порядке работ), разводить огонь в пределах охранных зон вводных и распределительных устройств и подстанций, воздушных линий электропередачи, а также в охранных зонах кабельных линий электропередачи; г) размещать свалки; д) производить работы ударными механизмами, сбрасывать тяжести массой свыше 5 тонн, производить сброс и слив едких и коррозионных веществ и горюче-смазочных материалов (в охранных зонах подземных кабельных линий электропередачи); е) убирать, уничтожать, перемещать, засыпать и повреждать предупреждающие и информационные знаки (либо предупреждающие и информационные надписи, нанесенные на объекты электроэнергетики); ж) производить переключения и подключения в электрических сетях (указанное требование не распространяется на работников, занятых выполнением разрешенных в установленном порядке работ); з) осуществлять использование земельных участков в качестве испытательных полигонов, мест уничтожения вооружения и захоронения отходов, возникающих в связи с использованием, производством, ремонтом или уничтожением вооружений или боеприпасов". 9. В охранных зонах, установленных для объектов электросетевого хозяйства напряжением свыше 1000 вольт, помимо действий, предусмотренных пунктом 8 настоящих Правил, запрещается: а) складировать или размещать хранилища любых, в том числе горюче-смазочных, материалов; б) размещать детские и спортивные площадки, стадионы, рынки, торговые точки, полевые станы, загоны для скота, гаражи и стоянки всех видов машин и механизмов, проводить любые мероприятия, связанные с большим скоплением людей, не занятых выполнением разрешенных в установленном



ДОКУМЕНТ ПОДПИСАН  
ЭЛЕКТРОННОЙ ПОДПИСЬЮ

Сертификат: 009F0BDC181A023B64597F1E2579BEFB50

Владелец: ФЕДЕРАЛЬНАЯ СЛУЖБА ГОСУДАРСТВЕННОЙ

РЕГИСТРАЦИИ, КАДАСТРА И КАРТОГРАФИИ

Действителен: с 02.08.2024 по 26.10.2025

ПОЛНОЕ НАИМЕНОВАНИЕ ДОЛЖНОСТИ

инициалы, фамилия

## Земельный участок

вид объекта недвижимости

Лист № 42 раздела 4.1

Всего листов раздела 4.1: 91

Всего разделов: 8

Всего листов выписки: 451

25.09.2025г. № КУВИ-001/2025-179992740

Кадастровый номер:

78:15:0000000:1825

порядке работ (в охранных зонах воздушных линий электропередачи); в) использовать (запускать) любые летательные аппараты, в том числе воздушных змеев, спортивные модели летательных аппаратов (в охранных зонах воздушных линий электропередачи); г) бросать якоря с судов и осуществлять их проход с отданными якорями, цепями, лотами, волокушами и тралами (в охранных зонах подводных кабельных линий электропередачи); д) осуществлять проход судов с поднятыми стрелами кранов и других механизмов (в охранных зонах воздушных линий электропередачи); е) осуществлять остановку транспортных средств на автомобильных дорогах в местах пересечения с воздушными линиями электропередачи с проектным номинальным классом напряжения 330 кВ и выше (исключительно в охранных зонах воздушных линий электропередачи); ж) устанавливать рекламные конструкции.";

10. В охранных зонах допускается размещение зданий и сооружений при соблюдении следующих параметров:

а) размещаемое здание или сооружение не создает препятствий для доступа к объекту электросетевого хозяйства (создаются или сохраняются, в том числе в соответствии с требованиями нормативно-технических документов, проходы и подъезды, необходимые для доступа к объекту электроэнергетики обслуживающего персонала и техники в целях обеспечения оперативного, технического и ремонтного обслуживания оборудования, зданий и сооружений объектов электроэнергетики, проведения работ по ликвидации аварий и устранению их последствий на всем протяжении границы объекта электроэнергетики); б) расстояние по горизонтали от элементов зданий и сооружений до проводов воздушных линий электропередачи напряжением до 1 кВ с неизолированными проводами (при наибольшем их отклонении) должно быть не менее: 1,5 метра - от выступающих частей зданий, террас и окон; 1 метра - от глухих стен; в) расстояние по горизонтали от элементов зданий и сооружений до токопроводящих жил кабелей (предназначенных для эксплуатации в воздушной среде) напряжением свыше 1 кВ (при наибольшем их отклонении) должно быть не менее: 1 метра - от выступающих частей зданий, террас и окон; 0,2 метра - от глухих стен зданий, сооружений; г) допускается размещение зданий и сооружений под проводами воздушных линий электропередачи напряжением до 1 кВ с самонесущими изолированными проводами, при этом расстояние по вертикали от указанных зданий и сооружений при наибольшей стреле провеса должно быть не менее 2,5 метра; д) расстояние по горизонтали от элементов зданий и сооружений до проводов воздушных линий электропередачи напряжением свыше 1 кВ (при наибольшем их отклонении) должно быть не менее: 2 метров - при проектном номинальном классе напряжения до 20 кВ; 4 метров - при проектном номинальном классе напряжения 35 - 110 кВ; 5 метров - при проектном номинальном классе напряжения 150 кВ; 6 метров - при проектном номинальном классе напряжения 220 кВ; 20 метров (8 метров до ближайших частей производственных и непроизводственных зданий и сооружений электрических станций и подстанций) - при проектном номинальном классе напряжения 330 - 400 кВ; 30 метров (10 метров до ближайших частей производственных и непроизводственных зданий и сооружений электрических станций и подстанций) - при проектном номинальном классе напряжения 500 кВ; 40 метров (10 метров до ближайших частей производственных и непроизводственных зданий и сооружений электрических станций и подстанций) - при проектном номинальном классе напряжения 750 кВ; е) под проводами воздушных



ДОКУМЕНТ ПОДПИСАН  
ЭЛЕКТРОННОЙ ПОДПИСЬЮ

Сертификат: 009F0BDC181A023B64597F1E2579BEFB50

Владелец: ФЕДЕРАЛЬНАЯ СЛУЖБА ГОСУДАРСТВЕННОЙ

РЕГИСТРАЦИИ, КАДАСТРА И КАРТОГРАФИИ

Действителен: с 02.08.2024 по 26.10.2025

ПОЛНОЕ НАИМЕНОВАНИЕ ДОЛЖНОСТИ

ИНИЦИАЛЫ, ФАМИЛИЯ

## Земельный участок

вид объекта недвижимости

Лист № 43 раздела 4.1

Всего листов раздела 4.1: 91

Всего разделов: 8

Всего листов выписки: 451

25.09.2025г. № КУВИ-001/2025-179992740

Кадастровый номер:

78:15:0000000:1825

линий электропередачи допускается размещение следующих видов зданий и (или) сооружений и (или) их пересечение с воздушными линиями электропередачи: производственные здания и (или) сооружения промышленных предприятий I и II степени огнестойкости в соответствии с техническим регламентом о требованиях пожарной безопасности, если проектный номинальный класс напряжения воздушных линий электропередачи не превышает 220 кВ, а также вне зависимости от проектного номинального класса напряжения воздушных линий электропередачи - здания и сооружения электрических станций и подстанций (включая вспомогательные и обслуживающие объекты), ограждения при условии, что расстояние от наивысшей точки указанных зданий и (или) сооружений, ограждений по вертикали до проводов воздушной линии электропередачи при наибольшей стреле провеса должно быть не менее: 3 метров - при проектном номинальном классе напряжения до 35 кВ; 4 метров - при проектном номинальном классе напряжения 110 кВ; 4 метров - при проектном номинальном классе напряжения 150 кВ; 5 метров - при проектном номинальном классе напряжения 220 кВ; 7,5 метра - при проектном номинальном классе напряжения 330 - 400 кВ; 8 метров - при проектном номинальном классе напряжения 500 кВ; 12 метров - при проектном номинальном классе напряжения 750 кВ; линии связи, линии проводного вещания, если проектный номинальный класс напряжения воздушных линий электропередачи не превышает 500 кВ при условии, что расстояние по вертикали до проводов воздушной линии электропередачи от указанных линий при наибольшей стреле провеса должно быть не менее: 3 метров - при проектном номинальном классе напряжения до 35 кВ; 4 метров - при проектном номинальном классе напряжения 110 кВ; 4 метров - при проектном номинальном классе напряжения 150 кВ; 4 метров - при проектном номинальном классе напряжения 220 кВ; 5 метров - при проектном номинальном классе напряжения 330 - 400 кВ; 5 метров - при проектном номинальном классе напряжения 500 кВ; железные дороги при условии, что расстояние по вертикали от головки рельса до проводов воздушной линии электропередачи при наибольшей стреле провеса должно быть не менее: 7,5 метра - при проектном номинальном классе напряжения до 35 кВ; 7,5 метра - при проектном номинальном классе напряжения 110 кВ; 8 метров - при проектном номинальном классе напряжения 150 кВ; 8,5 метра - при проектном номинальном классе напряжения 220 кВ; 9 метров - при проектном номинальном классе напряжения 330 - 400 кВ; 9,5 метра - при проектном номинальном классе напряжения 500 кВ; 12 метров - при проектном номинальном классе напряжения 750 кВ; автомобильные дороги при условии, что расстояние по вертикали от покрытия проезжей части дорог всех категорий до проводов воздушной линии электропередачи при наибольшей стреле провеса должно быть не менее: 7 метров - при проектном номинальном классе напряжения до 35 кВ; 7 метров - при проектном номинальном классе напряжения 110 кВ; 7,5 метра - при проектном номинальном классе напряжения 150 кВ; 8 метров - при проектном номинальном классе напряжения 220 кВ; 8,5 метра (11 метров - в границах населенных пунктов) - при проектном номинальном классе напряжения 330 - 400 кВ; 9,5 метра (15,5 метра - в границах населенных пунктов) - при проектном номинальном классе напряжения 500 кВ; 16 метров (23 метров - в границах населенных пунктов) - при проектном номинальном классе напряжения 750 кВ; провода контактной сети или



ДОКУМЕНТ ПОДПИСАН  
ЭЛЕКТРОННОЙ ПОДПИСЬЮ

Сертификат: 009F0BDC181A023B64597F1E2579BEFB50

Владелец: ФЕДЕРАЛЬНАЯ СЛУЖБА ГОСУДАРСТВЕННОЙ

РЕГИСТРАЦИИ, КАДАСТРА И КАРТОГРАФИИ

Действителен: с 02.08.2024 по 26.10.2025

ПОЛНОЕ НАИМЕНОВАНИЕ ДОЛЖНОСТИ

ИНИЦИАЛЫ, ФАМИЛИЯ

|  |                              |                    |                           |
|--|------------------------------|--------------------|---------------------------|
| Земельный участок                      |                              |                    |                           |
| вид объекта недвижимости               |                              |                    |                           |
| Лист № 44 раздела 4.1                  | Всего листов раздела 4.1: 91 | Всего разделов: 8  | Всего листов выписки: 451 |
| 25.09.2025г. № КУВИ-001/2025-179992740 |                              |                    |                           |
| Кадастровый номер:                     |                              | 78:15:0000000:1825 |                           |

несущего троса трамвайных и троллейбусных линий, если проектный номинальный класс напряжения воздушных линий электропередачи не превышает 500 кВ при условии, что расстояние по вертикали от указанных проводов или тросов до проводов воздушной линии электропередачи при наибольшей стреле провеса должно быть не менее: 3 метров - при проектном номинальном классе напряжения до 35 кВ; 3 метров - при проектном номинальном классе напряжения 110 кВ; 4 метров - при проектном номинальном классе напряжения 150 кВ; 4 метров - при проектном номинальном классе напряжения 220 кВ; 5 метров - при проектном номинальном классе напряжения 330 - 400 кВ; 5 метров - при проектном номинальном классе напряжения 500 кВ; трубопроводы при условии, что расстояние по вертикали от наивысшей точки любой части трубопровода до проводов воздушной линии электропередачи при наибольшей стреле провеса должно быть не менее: 4 метров - при проектном номинальном классе напряжения до 35 кВ; 4 метров - при проектном номинальном классе напряжения 110 кВ; 4,5 метра - при проектном номинальном классе напряжения 150 кВ; 5 метров - при проектном номинальном классе напряжения 220 кВ; 6 метров - при проектном номинальном классе напряжения 330 - 400 кВ; 8 метров - при проектном номинальном классе напряжения 500 кВ; 12 метров - при проектном номинальном классе напряжения 750 кВ; ж) в случае если в соответствии с техническим регламентом о требованиях пожарной безопасности должны соблюдаться противопожарные расстояния между такими зданиями, сооружениями и объектами электроэнергетики, возможность размещения зданий, сооружений в границах охранной зоны определяется исходя из противопожарных расстояний. 11. В пределах охранной зоны без соблюдения условий осуществления соответствующих видов деятельности, предусмотренных решением о согласовании такой охранной зоны, юридическим и физическим лицам запрещаются: а) горные, взрывные, мелиоративные работы, в том числе связанные с временным затоплением земель; б) дноуглубительные, землечерпальные и погрузочно-разгрузочные работы, добыча рыбы, других водных животных и растений придонными орудиями лова, устройство водоемов, колка и заготовка льда (в охранных зонах подводных кабельных линий электропередачи); в) проход судов, у которых расстояние по вертикали от верхнего крайнего габарита с грузом или без груза до нижней точки провеса проводов переходов воздушных линий электропередачи через водоемы менее минимально допустимого расстояния, в том числе с учетом максимального уровня подъема воды при паводке; г) проезд машин и механизмов, имеющих общую высоту с грузом или без груза от поверхности дороги более 4,5 метра (в охранных зонах воздушных линий электропередачи); д) земляные работы на глубине более 0,3 метра (на вспахиваемых землях на глубине более 0,45 метра), а также планировка грунта (в охранных зонах подземных кабельных линий электропередачи); е) полив сельскохозяйственных культур в случае, если высота струи воды может составить свыше 3 метров (в охранных зонах воздушных линий электропередачи); ж) полевые сельскохозяйственные работы с применением сельскохозяйственных машин и оборудования высотой более 4 метров (в охранных зонах воздушных линий электропередачи) или полевые сельскохозяйственные работы, связанные с вспашкой земли (в охранных зонах кабельных линий электропередачи); з) посадка и вырубка деревьев и кустарников.; Реестровый номер границы: 78:15-6.1769; Вид объекта



ДОКУМЕНТ ПОДПИСАН  
ЭЛЕКТРОННОЙ ПОДПИСЬЮ

Сертификат: 009F0BDC181A023B64597F1E2579BEFB50

Владелец: ФЕДЕРАЛЬНАЯ СЛУЖБА ГОСУДАРСТВЕННОЙ  
РЕГИСТРАЦИИ, КАДАСТРА И КАРТОГРАФИИ  
Действителен: с 02.08.2024 по 26.10.2025

ПОЛНОЕ НАИМЕНОВАНИЕ ДОЛЖНОСТИ

ИНИЦИАЛЫ, ФАМИЛИЯ

|                          |                              |                   |                           |
|--------------------------|------------------------------|-------------------|---------------------------|
| Земельный участок        |                              |                   |                           |
| вид объекта недвижимости |                              |                   |                           |
| Лист № 45 раздела 4.1    | Всего листов раздела 4.1: 91 | Всего разделов: 8 | Всего листов выписки: 451 |

25.09.2025г. № КУВИ-001/2025-179992740

Кадастровый номер: 78:15:0000000:1825

|                       |     |   |
|-----------------------|-----|---|
|                       |     | реестра границ: Зона с особыми условиями использования территории; Вид зоны по документу: Охранная зона объекта электросетевого хозяйства - Ф.369-135/был Ф.156-04/р.76-06.85/; Тип зоны: Охранная зона объектов электроэнергетики (объектов электросетевого хозяйства и объектов по производству электрической энергии)  |
| 78:15:0000000:1825/37 | 659 | вид ограничения (обременения): ограничения прав на земельный участок, предусмотренные статьей 56 Земельного кодекса Российской Федерации; Срок действия: не установлен; реквизиты документа-основания: постановление Правительства РФ «О порядке установления охранных зон объектов электросетевого хозяйства и особых условий использования земельных участков, расположенных в границах таких зон» от 24.02.2009 № 160 выдан: Правительство Российской Федерации; Содержание ограничения (обременения): Ограничения предусмотрены п. 8-11, раздела III Правил установления охранных зон объектов электросетевого хозяйства и особых условий использования земельных участков, расположенных в границах таких зон, утв. Постановлением Правительства РФ от 24.02.2009 № 160 «О порядке установления охранных зон объектов электросетевого хозяйства и особых условий использования земельных участков, расположенных в границах таких зон» (ред. от 21.12.2018). 8. В охранных зонах запрещается осуществлять любые действия, которые могут нарушить безопасную работу объектов электросетевого хозяйства, в том числе привести к их повреждению или уничтожению, и (или) повлечь причинение вреда жизни, здоровью граждан и имуществу физических или юридических лиц, а также повлечь нанесение экологического ущерба и возникновение пожаров, в том числе: а) набрасывать на провода и опоры воздушных линий электропередачи посторонние предметы, а также подниматься на опоры воздушных линий электропередачи; б) проводить работы, угрожающие повреждению объектов электросетевого хозяйства, размещать объекты и предметы, которые могут препятствовать доступу обслуживающего персонала и техники к объектам электроэнергетики, без сохранения и (или) создания, в том числе в соответствии с требованиями нормативно-технических документов, необходимых для такого доступа проходов и подъездов в целях обеспечения эксплуатации оборудования, зданий и сооружений объектов электроэнергетики, проведения работ по ликвидации аварий и устранению их последствий на всем протяжении границы объекта электроэнергетики; в) находиться в пределах огороженной территории и помещениях распределительных устройств и подстанций, открывать двери и люки распределительных устройств и подстанций, производить переключения и подключения в электрических сетях (указанное требование не распространяется на работников, занятых выполнением разрешенных в установленном порядке работ), разводить огонь в пределах охранных зон вводных и распределительных устройств и подстанций, воздушных линий электропередачи, а также в охранных зонах кабельных линий электропередачи; г) размещать свалки; д) производить работы ударными механизмами, сбрасывать тяжести массой свыше 5 тонн, производить сброс и слив едких и коррозионных веществ и горюче-смазочных материалов (в охранных зонах подземных кабельных линий электропередачи); е) убирать, уничтожать, перемещать, засыпать и повреждать предупреждающие и информационные знаки (либо предупреждающие и информационные надписи, нанесенные на объекты электроэнергетики); ж) производить переключения и подключения в электрических сетях |



ДОКУМЕНТ ПОДПИСАН  
ЭЛЕКТРОННОЙ ПОДПИСЬЮ

Сертификат: 009F0BDC181A023B64597F1E2579BEFB50

Владелец: ФЕДЕРАЛЬНАЯ СЛУЖБА ГОСУДАРСТВЕННОЙ

РЕГИСТРАЦИИ, КАДАСТРА И КАРТОГРАФИИ

Действителен: с 02.08.2024 по 26.10.2025

ПОЛНОЕ НАИМЕНОВАНИЕ ДОЛЖНОСТИ

ИНИЦИАЛЫ, ФАМИЛИЯ

## Земельный участок

вид объекта недвижимости

Лист № 46 раздела 4.1

Всего листов раздела 4.1: 91

Всего разделов: 8

Всего листов выписки: 451

25.09.2025г. № КУВИ-001/2025-179992740

Кадастровый номер:

78:15:0000000:1825

(указанное требование не распространяется на работников, занятых выполнением разрешенных в установленном порядке работ);з) осуществлять использование земельных участков в качестве испытательных полигонов, мест уничтожения вооружения и захоронения отходов, возникающих в связи с использованием, производством, ремонтом или уничтожением вооружений или боеприпасов ". 9. В охранных зонах, установленных для объектов электросетевого хозяйства напряжением свыше 1000 вольт, помимо действий, предусмотренных пунктом 8 настоящих Правил, запрещается: а) складировать или размещать хранилища любых, в том числе горюче-смазочных, материалов; б) размещать детские и спортивные площадки, стадионы, рынки, торговые точки, полевые станы, загоны для скота, гаражи и стоянки всех видов машин и механизмов, проводить любые мероприятия, связанные с большим скоплением людей, не занятых выполнением разрешенных в установленном порядке работ (в охранных зонах воздушных линий электропередачи); в) использовать (запускать) любые летательные аппараты, в том числе воздушных змеев, спортивные модели летательных аппаратов (в охранных зонах воздушных линий электропередачи); г) бросать якоря с судов и осуществлять их проход с отданными якорями, цепями, лотами, волокушами и тралами (в охранных зонах подводных кабельных линий электропередачи); д) осуществлять проход судов с поднятыми стрелами кранов и других механизмов (в охранных зонах воздушных линий электропередачи); е) осуществлять остановку транспортных средств на автомобильных дорогах в местах пересечения с воздушными линиями электропередачи с проектным номинальным классом напряжения 330 кВ и выше (исключительно в охранных зонах воздушных линий электропередачи); ж) устанавливать рекламные конструкции."; 10. В охранных зонах допускается размещение зданий и сооружений при соблюдении следующих параметров: а) размещаемое здание или сооружение не создает препятствий для доступа к объекту электросетевого хозяйства (создаются или сохраняются, в том числе в соответствии с требованиями нормативно-технических документов, проходы и подъезды, необходимые для доступа к объекту электроэнергетики обслуживающего персонала и техники в целях обеспечения оперативного, технического и ремонтного обслуживания оборудования, зданий и сооружений объектов электроэнергетики, проведения работ по ликвидации аварий и устранению их последствий на всем протяжении границы объекта электроэнергетики); б) расстояние по горизонтали от элементов зданий и сооружений до проводов воздушных линий электропередачи напряжением до 1 кВ с неизолированными проводами (при наибольшем их отклонении) должно быть не менее: 1,5 метра - от выступающих частей зданий, террас и окон; 1 метра - от глухих стен; в) расстояние по горизонтали от элементов зданий и сооружений до токопроводящих жил кабелей (предназначенных для эксплуатации в воздушной среде) напряжением свыше 1 кВ (при наибольшем их отклонении) должно быть не менее: 1 метра - от выступающих частей зданий, террас и окон; 0,2 метра - от глухих стен зданий, сооружений; г) допускается размещение зданий и сооружений под проводами воздушных линий электропередачи напряжением до 1 кВ с самонесущими изолированными проводами, при этом расстояние по вертикали от указанных зданий и сооружений при наибольшей стреле провеса должно быть не менее 2,5 метра; д) расстояние по горизонтали от элементов зданий и сооружений до проводов воздушных линий электропередачи напряжением



ДОКУМЕНТ ПОДПИСАН  
ЭЛЕКТРОННОЙ ПОДПИСЬЮ

Сертификат: 009F0BDC181A023B64597F1E2579BEFB50

Владелец: ФЕДЕРАЛЬНАЯ СЛУЖБА ГОСУДАРСТВЕННОЙ

РЕГИСТРАЦИИ, КАДАСТРА И КАРТОГРАФИИ

Действителен: с 02.08.2024 по 26.10.2025

полное наименование должности

инициалы, фамилия

|  |                              |                    |                           |
|--|------------------------------|--------------------|---------------------------|
| Земельный участок                      |                              |                    |                           |
| вид объекта недвижимости               |                              |                    |                           |
| Лист № 47 раздела 4.1                  | Всего листов раздела 4.1: 91 | Всего разделов: 8  | Всего листов выписки: 451 |
| 25.09.2025г. № КУВИ-001/2025-179992740 |                              |                    |                           |
| Кадастровый номер:                     |                              | 78:15:0000000:1825 |                           |

свыше 1 кВ (при наибольшем их отклонении) должно быть не менее: 2 метров - при проектном номинальном классе напряжения до 20 кВ; 4 метров - при проектном номинальном классе напряжения 35 - 110 кВ; 5 метров - при проектном номинальном классе напряжения 150 кВ; 6 метров - при проектном номинальном классе напряжения 220 кВ; 20 метров (8 метров до ближайших частей непроизводственных и производственных зданий и сооружений электрических станций и подстанций) - при проектном номинальном классе напряжения 330 - 400 кВ; 30 метров (10 метров до ближайших частей непроизводственных и производственных зданий и сооружений электрических станций и подстанций) - при проектном номинальном классе напряжения 500 кВ; 40 метров (10 метров до ближайших частей непроизводственных и производственных зданий и сооружений электрических станций и подстанций) - при проектном номинальном классе напряжения 750 кВ; е) под проводами воздушных линий электропередачи допускается размещение следующих видов зданий и (или) сооружений и (или) их пересечение с воздушными линиями электропередачи: производственные здания и (или) сооружения промышленных предприятий I и II степени огнестойкости в соответствии с техническим регламентом о требованиях пожарной безопасности, если проектный номинальный класс напряжения воздушных линий электропередачи не превышает 220 кВ, а также вне зависимости от проектного номинального класса напряжения воздушных линий электропередачи - здания и сооружения электрических станций и подстанций (включая вспомогательные и обслуживающие объекты), ограждения при условии, что расстояние от наивысшей точки указанных зданий и (или) сооружений, ограждений по вертикали до проводов воздушной линии электропередачи при наибольшей стреле провеса должно быть не менее: 3 метров - при проектном номинальном классе напряжения до 35 кВ; 4 метров - при проектном номинальном классе напряжения 110 кВ; 4 метров - при проектном номинальном классе напряжения 150 кВ; 5 метров - при проектном номинальном классе напряжения 220 кВ; 7,5 метра - при проектном номинальном классе напряжения 330 - 400 кВ; 8 метров - при проектном номинальном классе напряжения 500 кВ; 12 метров - при проектном номинальном классе напряжения 750 кВ; линии связи, линии проводного вещания, если проектный номинальный класс напряжения воздушных линий электропередачи не превышает 500 кВ при условии, что расстояние по вертикали до проводов воздушной линии электропередачи от указанных линий при наибольшей стреле провеса должно быть не менее: 3 метров - при проектном номинальном классе напряжения до 35 кВ; 4 метров - при проектном номинальном классе напряжения 110 кВ; 4 метров - при проектном номинальном классе напряжения 150 кВ; 4 метров - при проектном номинальном классе напряжения 220 кВ; 5 метров - при проектном номинальном классе напряжения 330 - 400 кВ; 5 метров - при проектном номинальном классе напряжения 500 кВ; железные дороги при условии, что расстояние по вертикали от головки рельса до проводов воздушной линии электропередачи при наибольшей стреле провеса должно быть не менее: 7,5 метра - при проектном номинальном классе напряжения до 35 кВ; 7,5 метра - при проектном номинальном классе напряжения 110 кВ; 8 метров - при проектном номинальном классе напряжения 150 кВ; 8,5 метра - при проектном номинальном классе напряжения 220 кВ; 9 метров - при проектном номинальном классе напряжения 330 - 400 кВ; 9,5 метра - при проектном номинальном классе



ДОКУМЕНТ ПОДПИСАН  
ЭЛЕКТРОННОЙ ПОДПИСЬЮ

Сертификат: 009F0BDC181A023B64597F1E2579BEFB50

Владелец: ФЕДЕРАЛЬНАЯ СЛУЖБА ГОСУДАРСТВЕННОЙ  
РЕГИСТРАЦИИ, КАДАСТРА И КАРТОГРАФИИ  
Действителен: с 02.08.2024 по 26.10.2025

ПОЛНОЕ НАИМЕНОВАНИЕ ДОЛЖНОСТИ

ИНИЦИАЛЫ, ФАМИЛИЯ

|  |                              |                    |                           |
|--|------------------------------|--------------------|---------------------------|
| Земельный участок                      |                              |                    |                           |
| вид объекта недвижимости               |                              |                    |                           |
| Лист № 48 раздела 4.1                  | Всего листов раздела 4.1: 91 | Всего разделов: 8  | Всего листов выписки: 451 |
| 25.09.2025г. № КУВИ-001/2025-179992740 |                              |                    |                           |
| Кадастровый номер:                     |                              | 78:15:0000000:1825 |                           |

напряжения 500 кВ; 12 метров - при проектном номинальном классе напряжения 750 кВ; автомобильные дороги при условии, что расстояние по вертикали от покрытия проезжей части дорог всех категорий до проводов воздушной линии электропередачи при наибольшей стреле провеса должно быть не менее: 7 метров - при проектном номинальном классе напряжения до 35 кВ; 7 метров - при проектном номинальном классе напряжения 110 кВ; 7,5 метра - при проектном номинальном классе напряжения 150 кВ; 8 метров - при проектном номинальном классе напряжения 220 кВ; 8,5 метра (11 метров - в границах населенных пунктов) - при проектном номинальном классе напряжения 330 - 400 кВ; 9,5 метра (15,5 метра - в границах населенных пунктов) - при проектном номинальном классе напряжения 500 кВ; 16 метров (23 метров - в границах населенных пунктов) - при проектном номинальном классе напряжения 750 кВ; провода контактной сети или несущего троса трамвайных и троллейбусных линий, если проектный номинальный класс напряжения воздушных линий электропередачи не превышает 500 кВ при условии, что расстояние по вертикали от указанных проводов или тросов до проводов воздушной линии электропередачи при наибольшей стреле провеса должно быть не менее: 3 метров - при проектном номинальном классе напряжения до 35 кВ; 3 метров - при проектном номинальном классе напряжения 110 кВ; 4 метров - при проектном номинальном классе напряжения 150 кВ; 4 метров - при проектном номинальном классе напряжения 220 кВ; 5 метров - при проектном номинальном классе напряжения 330 - 400 кВ; 5 метров - при проектном номинальном классе напряжения 500 кВ; трубопроводы при условии, что расстояние по вертикали от наивысшей точки любой части трубопровода до проводов воздушной линии электропередачи при наибольшей стреле провеса должно быть не менее: 4 метров - при проектном номинальном классе напряжения до 35 кВ; 4 метров - при проектном номинальном классе напряжения 110 кВ; 4,5 метра - при проектном номинальном классе напряжения 150 кВ; 5 метров - при проектном номинальном классе напряжения 220 кВ; 6 метров - при проектном номинальном классе напряжения 330 - 400 кВ; 8 метров - при проектном номинальном классе напряжения 500 кВ; 12 метров - при проектном номинальном классе напряжения 750 кВ; ж) в случае если в соответствии с техническим регламентом о требованиях пожарной безопасности должны соблюдаться противопожарные расстояния между такими зданиями, сооружениями и объектами электроэнергетики, возможность размещения зданий, сооружений в границах охранной зоны определяется исходя из противопожарных расстояний. 11. В пределах охранной зоны без соблюдения условий осуществления соответствующих видов деятельности, предусмотренных решением о согласовании такой охранной зоны, юридическим и физическим лицам запрещаются: а) горные, взрывные, мелиоративные работы, в том числе связанные с временным затоплением земель; б) дноуглубительные, землечерпальные и погрузочно-разгрузочные работы, добыча рыбы, других водных животных и растений придонными орудиями лова, устройство водопоев, колка и заготовка льда (в охранных зонах подводных кабельных линий электропередачи); в) проход судов, у которых расстояние по вертикали от верхнего крайнего габарита с грузом или без груза до нижней точки провеса проводов переходов воздушных линий электропередачи через водоемы менее минимально допустимого расстояния, в том числе с учетом максимального уровня подъема воды при



ДОКУМЕНТ ПОДПИСАН  
ЭЛЕКТРОННОЙ ПОДПИСЬЮ

Сертификат: 009F0BDC181A023B64597F1E2579BEFB50

Владелец: ФЕДЕРАЛЬНАЯ СЛУЖБА ГОСУДАРСТВЕННОЙ  
РЕГИСТРАЦИИ, КАДАСТРА И КАРТОГРАФИИ  
Действителен: с 02.08.2024 по 26.10.2025

ПОЛНОЕ НАИМЕНОВАНИЕ ДОЛЖНОСТИ

ИНИЦИАЛЫ, ФАМИЛИЯ

|  |                              |   |                           |
|--|------------------------------|---|---------------------------|
| Земельный участок                      |                              |   |                           |
| вид объекта недвижимости               |                              |   |                           |
| Лист № 49 раздела 4.1                  | Всего листов раздела 4.1: 91 | Всего разделов: 8   | Всего листов выписки: 451 |
| 25.09.2025г. № КУВИ-001/2025-179992740 |                              |   |                           |
| Кадастровый номер:                     |                              | 78:15:0000000:1825  |                           |
|  |                              | <p>паводке; г) проезд машин и механизмов, имеющих общую высоту с грузом или без груза от поверхности дороги более 4,5 метра (в охранных зонах воздушных линий электропередачи); д) земляные работы на глубине более 0,3 метра (на вспахиваемых землях на глубине более 0,45 метра), а также планировка грунта (в охранных зонах подземных кабельных линий электропередачи); е) полив сельскохозяйственных культур в случае, если высота струи воды может составить свыше 3 метров (в охранных зонах воздушных линий электропередачи); ж) полевые сельскохозяйственные работы с применением сельскохозяйственных машин и оборудования высотой более 4 метров (в охранных зонах воздушных линий электропередачи) или полевые сельскохозяйственные работы, связанные с вспашкой земли (в охранных зонах кабельных линий электропередачи); з) посадка и вырубка деревьев и кустарников.; Реестровый номер границы: 78:15-6.1063; Вид объекта реестра границ: Зона с особыми условиями использования территории; Вид зоны по документу: Охранная зона объекта электросетевого хозяйства - КЛ 10 кВ 34858-36974; Тип зоны: Охранная зона объектов электроэнергетики (объектов электросетевого хозяйства и объектов по производству электрической энергии)</p>   |                           |
| 78:15:0000000:1825/38                  | 96                           | <p>вид ограничения (обременения): ограничения прав на земельный участок, предусмотренные статьей 56 Земельного кодекса Российской Федерации; Срок действия: не установлен; реквизиты документа-основания: постановление Правительства РФ «О порядке установления охранных зон объектов электросетевого хозяйства и особых условий использования земельных участков, расположенных в границах таких зон» от 24.02.2009 № 160 выдан: Правительство Российской Федерации; Содержание ограничения (обременения): Ограничения предусмотрены п. 8-11, раздела III Правил установления охранных зон объектов электросетевого хозяйства и особых условий использования земельных участков, расположенных в границах таких зон, утв. Постановлением Правительства РФ от 24.02.2009 № 160 «О порядке установления охранных зон объектов электросетевого хозяйства и особых условий использования земельных участков, расположенных в границах таких зон» (ред. от 21.12.2018). 8. В охранных зонах запрещается осуществлять любые действия, которые могут нарушить безопасную работу объектов электросетевого хозяйства, в том числе привести к их повреждению или уничтожению, и (или) повлечь причинение вреда жизни, здоровью граждан и имуществу физических или юридических лиц, а также повлечь нанесение экологического ущерба и возникновение пожаров, в том числе: а) набрасывать на провода и опоры воздушных линий электропередачи посторонние предметы, а также подниматься на опоры воздушных линий электропередачи; б) проводить работы, угрожающие повреждению объектов электросетевого хозяйства, размещать объекты и предметы, которые могут препятствовать доступу обслуживающего персонала и техники к объектам электроэнергетики, без сохранения и (или) создания, в том числе в соответствии с требованиями нормативно-технических документов, необходимых для такого доступа проходов и подъездов в целях обеспечения эксплуатации оборудования, зданий и сооружений объектов электроэнергетики, проведения работ по ликвидации аварий и устранению их последствий на всем протяжении границы объекта электроэнергетики; в) находиться в пределах огороженной территории и помещениях распределительных устройств и подстанций, открывать двери и люки</p> |                           |



ДОКУМЕНТ ПОДПИСАН  
ЭЛЕКТРОННОЙ ПОДПИСЬЮ

Сертификат: 009F0BDC181A023B64597F1E2579BEFB50

Владелец: ФЕДЕРАЛЬНАЯ СЛУЖБА ГОСУДАРСТВЕННОЙ  
РЕГИСТРАЦИИ, КАДАСТРА И КАРТОГРАФИИ  
Действителен: с 02.08.2024 по 26.10.2025

ПОЛНОЕ НАИМЕНОВАНИЕ ДОЛЖНОСТИ

ИНИЦИАЛЫ, ФАМИЛИЯ

## Земельный участок

вид объекта недвижимости

Лист № 50 раздела 4.1

Всего листов раздела 4.1: 91

Всего разделов: 8

Всего листов выписки: 451

25.09.2025г. № КУВИ-001/2025-179992740

Кадастровый номер:

78:15:0000000:1825

распределительных устройств и подстанций, производить переключения и подключения в электрических сетях (указанное требование не распространяется на работников, занятых выполнением разрешенных в установленном порядке работ), разводить огонь в пределах охранных зон вводных и распределительных устройств и подстанций, воздушных линий электропередачи, а также в охранных зонах кабельных линий электропередачи; г) размещать свалки; д) производить работы ударными механизмами, сбрасывать тяжести массой свыше 5 тонн, производить сброс и слив едких и коррозионных веществ и горюче-смазочных материалов (в охранных зонах подземных кабельных линий электропередачи); е) убирать, уничтожать, перемещать, засыпать и повреждать предупреждающие и информационные знаки (либо предупреждающие и информационные надписи, нанесенные на объекты электроэнергетики); ж) производить переключения и подключения в электрических сетях (указанное требование не распространяется на работников, занятых выполнением разрешенных в установленном порядке работ); з) осуществлять использование земельных участков в качестве испытательных полигонов, мест уничтожения вооружения и захоронения отходов, возникающих в связи с использованием, производством, ремонтом или уничтожением вооружений или боеприпасов". 9. В охранных зонах, установленных для объектов электросетевого хозяйства напряжением свыше 1000 вольт, помимо действий, предусмотренных пунктом 8 настоящих Правил, запрещается: а) складировать или размещать хранилища любых, в том числе горюче-смазочных, материалов; б) размещать детские и спортивные площадки, стадионы, рынки, торговые точки, полевые станы, загоны для скота, гаражи и стоянки всех видов машин и механизмов, проводить любые мероприятия, связанные с большим скоплением людей, не занятых выполнением разрешенных в установленном порядке работ (в охранных зонах воздушных линий электропередачи); в) использовать (запускать) любые летательные аппараты, в том числе воздушных змеев, спортивные модели летательных аппаратов (в охранных зонах воздушных линий электропередачи); г) бросать якоря с судов и осуществлять их проход с отданными якорями, цепями, лотами, волокушами и тралами (в охранных зонах подводных кабельных линий электропередачи); д) осуществлять проход судов с поднятыми стрелами кранов и других механизмов (в охранных зонах воздушных линий электропередачи); е) осуществлять остановку транспортных средств на автомобильных дорогах в местах пересечения с воздушными линиями электропередачи с проектным номинальным классом напряжения 330 кВ и выше (исключительно в охранных зонах воздушных линий электропередачи); ж) устанавливать рекламные конструкции." 10. В охранных зонах допускается размещение зданий и сооружений при соблюдении следующих параметров: а) размещаемое здание или сооружение не создает препятствий для доступа к объекту электросетевого хозяйства (создаются или сохраняются, в том числе в соответствии с требованиями нормативно-технических документов, проходы и подъезды, необходимые для доступа к объекту электроэнергетики обслуживающего персонала и техники в целях обеспечения оперативного, технического и ремонтного обслуживания оборудования, зданий и сооружений объектов электроэнергетики, проведения работ по ликвидации аварий и устранению их последствий на всем протяжении границы объекта электроэнергетики); б) расстояние по горизонтали от элементов зданий и сооружений до проводов воздушных линий



ДОКУМЕНТ ПОДПИСАН  
ЭЛЕКТРОННОЙ ПОДПИСЬЮ

Сертификат: 009F0BDC181A023B64597F1E2579BEFB50

Владелец: ФЕДЕРАЛЬНАЯ СЛУЖБА ГОСУДАРСТВЕННОЙ

РЕГИСТРАЦИИ, КАДАСТРА И КАРТОГРАФИИ

Действителен: с 02.08.2024 по 26.10.2025

ПОЛНОЕ НАИМЕНОВАНИЕ ДОЛЖНОСТИ

ИНИЦИАЛЫ, ФАМИЛИЯ

## Земельный участок

вид объекта недвижимости

Лист № 51 раздела 4.1

Всего листов раздела 4.1: 91

Всего разделов: 8

Всего листов выписки: 451

25.09.2025г. № КУВИ-001/2025-179992740

Кадастровый номер:

78:15:0000000:1825

электропередачи напряжением до 1 кВ с неизолированными проводами (при наибольшем их отклонении) должно быть не менее: 1,5 метра - от выступающих частей зданий, террас и окон; 1 метра - от глухих стен; в) расстояние по горизонтали от элементов зданий и сооружений до токопроводящих жил кабелей (предназначенных для эксплуатации в воздушной среде) напряжением свыше 1 кВ (при наибольшем их отклонении) должно быть не менее: 1 метра - от выступающих частей зданий, террас и окон; 0,2 метра - от глухих стен зданий, сооружений; г) допускается размещение зданий и сооружений под проводами воздушных линий электропередачи напряжением до 1 кВ с самонесущими изолированными проводами, при этом расстояние по вертикали от указанных зданий и сооружений при наибольшей стреле провеса должно быть не менее 2,5 метра; д) расстояние по горизонтали от элементов зданий и сооружений до проводов воздушных линий электропередачи напряжением свыше 1 кВ (при наибольшем их отклонении) должно быть не менее: 2 метров - при проектном номинальном классе напряжения до 20 кВ; 4 метров - при проектном номинальном классе напряжения 35 - 110 кВ; 5 метров - при проектном номинальном классе напряжения 150 кВ; 6 метров - при проектном номинальном классе напряжения 220 кВ; 20 метров (8 метров до ближайших частей непромышленных и промышленных зданий и сооружений электрических станций и подстанций) - при проектном номинальном классе напряжения 330 - 400 кВ; 30 метров (10 метров до ближайших частей непромышленных и промышленных зданий и сооружений электрических станций и подстанций) - при проектном номинальном классе напряжения 500 кВ; 40 метров (10 метров до ближайших частей непромышленных и промышленных зданий и сооружений электрических станций и подстанций) - при проектном номинальном классе напряжения 750 кВ; е) под проводами воздушных линий электропередачи допускается размещение следующих видов зданий и (или) сооружений и (или) их пересечение с воздушными линиями электропередачи: производственные здания и (или) сооружения промышленных предприятий I и II степени огнестойкости в соответствии с техническим регламентом о требованиях пожарной безопасности, если проектный номинальный класс напряжения воздушных линий электропередачи не превышает 220 кВ, а также вне зависимости от проектного номинального класса напряжения воздушных линий электропередачи - здания и сооружения электрических станций и подстанций (включая вспомогательные и обслуживающие объекты), ограждения при условии, что расстояние от наивысшей точки указанных зданий и (или) сооружений, ограждений по вертикали до проводов воздушной линии электропередачи при наибольшей стреле провеса должно быть не менее: 3 метров - при проектном номинальном классе напряжения до 35 кВ; 4 метров - при проектном номинальном классе напряжения 110 кВ; 4 метров - при проектном номинальном классе напряжения 150 кВ; 5 метров - при проектном номинальном классе напряжения 220 кВ; 7,5 метра - при проектном номинальном классе напряжения 330 - 400 кВ; 8 метров - при проектном номинальном классе напряжения 500 кВ; 12 метров - при проектном номинальном классе напряжения 750 кВ; линии связи, линии проводного вещания, если проектный номинальный класс напряжения воздушных линий электропередачи не превышает 500 кВ при условии, что расстояние по вертикали до проводов воздушной линии электропередачи от указанных линий при наибольшей стреле провеса должно быть не менее: 3 метров - при



ДОКУМЕНТ ПОДПИСАН  
ЭЛЕКТРОННОЙ ПОДПИСЬЮ

Сертификат: 009F0BDC181A023B64597F1E2579BEFB50

Владелец: ФЕДЕРАЛЬНАЯ СЛУЖБА ГОСУДАРСТВЕННОЙ

РЕГИСТРАЦИИ, КАДАСТРА И КАРТОГРАФИИ

Действителен: с 02.08.2024 по 26.10.2025

полное наименование должности

инициалы, фамилия

|  |                              |                    |                           |
|--|------------------------------|--------------------|---------------------------|
| Земельный участок                      |                              |                    |                           |
| вид объекта недвижимости               |                              |                    |                           |
| Лист № 52 раздела 4.1                  | Всего листов раздела 4.1: 91 | Всего разделов: 8  | Всего листов выписки: 451 |
| 25.09.2025г. № КУВИ-001/2025-179992740 |                              |                    |                           |
| Кадастровый номер:                     |                              | 78:15:0000000:1825 |                           |

проектном номинальном классе напряжения до 35 кВ; 4 метров - при проектном номинальном классе напряжения 110 кВ; 4 метров - при проектном номинальном классе напряжения 150 кВ; 4 метров - при проектном номинальном классе напряжения 220 кВ; 5 метров - при проектном номинальном классе напряжения 330 - 400 кВ; 5 метров - при проектном номинальном классе напряжения 500 кВ; железные дороги при условии, что расстояние по вертикали от головки рельса до проводов воздушной линии электропередачи при наибольшей стреле провеса должно быть не менее: 7,5 метра - при проектном номинальном классе напряжения до 35 кВ; 7,5 метра - при проектном номинальном классе напряжения 110 кВ; 8 метров - при проектном номинальном классе напряжения 150 кВ; 8,5 метра - при проектном номинальном классе напряжения 220 кВ; 9 метров - при проектном номинальном классе напряжения 330 - 400 кВ; 9,5 метра - при проектном номинальном классе напряжения 500 кВ; 12 метров - при проектном номинальном классе напряжения 750 кВ; автомобильные дороги при условии, что расстояние по вертикали от покрытия проезжей части дорог всех категорий до проводов воздушной линии электропередачи при наибольшей стреле провеса должно быть не менее: 7 метров - при проектном номинальном классе напряжения до 35 кВ; 7 метров - при проектном номинальном классе напряжения 110 кВ; 7,5 метра - при проектном номинальном классе напряжения 150 кВ; 8 метров - при проектном номинальном классе напряжения 220 кВ; 8,5 метра (11 метров - в границах населенных пунктов) - при проектном номинальном классе напряжения 330 - 400 кВ; 9,5 метра (15,5 метра - в границах населенных пунктов) - при проектном номинальном классе напряжения 500 кВ; 16 метров (23 метров - в границах населенных пунктов) - при проектном номинальном классе напряжения 750 кВ; провода контактной сети или несущего троса трамвайных и троллейбусных линий, если проектный номинальный класс напряжения воздушных линий электропередачи не превышает 500 кВ при условии, что расстояние по вертикали от указанных проводов или тросов до проводов воздушной линии электропередачи при наибольшей стреле провеса должно быть не менее: 3 метров - при проектном номинальном классе напряжения до 35 кВ; 3 метров - при проектном номинальном классе напряжения 110 кВ; 4 метров - при проектном номинальном классе напряжения 150 кВ; 4 метров - при проектном номинальном классе напряжения 220 кВ; 5 метров - при проектном номинальном классе напряжения 330 - 400 кВ; 5 метров - при проектном номинальном классе напряжения 500 кВ; трубопроводы при условии, что расстояние по вертикали от наивысшей точки любой части трубопровода до проводов воздушной линии электропередачи при наибольшей стреле провеса должно быть не менее: 4 метров - при проектном номинальном классе напряжения до 35 кВ; 4 метров - при проектном номинальном классе напряжения 110 кВ; 4,5 метра - при проектном номинальном классе напряжения 150 кВ; 5 метров - при проектном номинальном классе напряжения 220 кВ; 6 метров - при проектном номинальном классе напряжения 330 - 400 кВ; 8 метров - при проектном номинальном классе напряжения 500 кВ; 12 метров - при проектном номинальном классе напряжения 750 кВ; ж) в случае если в соответствии с техническим регламентом о требованиях пожарной безопасности должны соблюдаться противопожарные расстояния между такими зданиями, сооружениями и объектами электроэнергетики, возможность размещения зданий, сооружений в границах охранной



ДОКУМЕНТ ПОДПИСАН  
ЭЛЕКТРОННОЙ ПОДПИСЬЮ

Сертификат: 009F0BDC181A023B64597F1E2579BEFB50

Владелец: ФЕДЕРАЛЬНАЯ СЛУЖБА ГОСУДАРСТВЕННОЙ

РЕГИСТРАЦИИ, КАДАСТРА И КАРТОГРАФИИ

Действителен: с 02.08.2024 по 26.10.2025

ПОЛНОЕ НАИМЕНОВАНИЕ ДОЛЖНОСТИ

ИНИЦИАЛЫ, ФАМИЛИЯ

|                          |                              |                   |                           |
|--------------------------|------------------------------|-------------------|---------------------------|
| Земельный участок        |                              |                   |                           |
| вид объекта недвижимости |                              |                   |                           |
| Лист № 53 раздела 4.1    | Всего листов раздела 4.1: 91 | Всего разделов: 8 | Всего листов выписки: 451 |

25.09.2025г. № КУВИ-001/2025-179992740

Кадастровый номер:

78:15:0000000:1825

|                       |     |   |
|-----------------------|-----|---|
|                       |     | <p>зоны определяется исходя из противопожарных расстояний. 11. В пределах охранной зоны без соблюдения условий осуществления соответствующих видов деятельности, предусмотренных решением о согласовании такой охранной зоны, юридическим и физическим лицам запрещаются: а) горные, взрывные, мелиоративные работы, в том числе связанные с временным затоплением земель; б) дноуглубительные, землечерпальные и погрузочно-разгрузочные работы, добыча рыбы, других водных животных и растений придонными орудиями лова, устройство водоемов, колка и заготовка льда (в охранных зонах подводных кабельных линий электропередачи); в) проход судов, у которых расстояние по вертикали от верхнего крайнего габарита с грузом или без груза до нижней точки провеса проводов переходов воздушных линий электропередачи через водоемы менее минимально допустимого расстояния, в том числе с учетом максимального уровня подъема воды при паводке; г) проезд машин и механизмов, имеющих общую высоту с грузом или без груза от поверхности дороги более 4,5 метра (в охранных зонах воздушных линий электропередачи); д) земляные работы на глубине более 0,3 метра (на вспахиваемых землях на глубине более 0,45 метра), а также планировка грунта (в охранных зонах подземных кабельных линий электропередачи); е) полив сельскохозяйственных культур в случае, если высота струи воды может составить свыше 3 метров (в охранных зонах воздушных линий электропередачи); ж) полевые сельскохозяйственные работы с применением сельскохозяйственных машин и оборудования высотой более 4 метров (в охранных зонах воздушных линий электропередачи) или полевые сельскохозяйственные работы, связанные с вспашкой земли (в охранных зонах кабельных линий электропередачи); з) посадка и вырубка деревьев и кустарников.; Реестровый номер границы: 78:15-6.1425; Вид объекта реестра границ: Зона с особыми условиями использования территории; Вид зоны по документу: Охранная зона объекта электросетевого хозяйства - 6647-6766"Б"/; Тип зоны: Охранная зона объектов электроэнергетики (объектов электросетевого хозяйства и объектов по производству электрической энергии)</p> |
| 78:15:0000000:1825/39 | 168 | <p>вид ограничения (обременения): ограничения прав на земельный участок, предусмотренные статьей 56 Земельного кодекса Российской Федерации; Срок действия: не установлен; реквизиты документа-основания: постановление Правительства РФ «О порядке установления охранных зон объектов электросетевого хозяйства и особых условий использования земельных участков, расположенных в границах таких зон» от 24.02.2009 № 160 выдан: Правительство Российской Федерации; Содержание ограничения (обременения): Ограничения предусмотрены п. 8-11, раздела III Правил установления охранных зон объектов электросетевого хозяйства и особых условий использования земельных участков, расположенных в границах таких зон, утв. Постановлением Правительства РФ от 24.02.2009 № 160 «О порядке установления охранных зон объектов электросетевого хозяйства и особых условий использования земельных участков, расположенных в границах таких зон» (ред. от 21.12.2018). 8. В охранных зонах запрещается осуществлять любые действия, которые могут нарушить безопасную работу объектов электросетевого хозяйства, в том числе привести к их повреждению или уничтожению, и (или) повлечь причинение вреда жизни, здоровью граждан и имуществу физических или юридических лиц, а также повлечь нанесение экологического</p>   |



ДОКУМЕНТ ПОДПИСАН  
ЭЛЕКТРОННОЙ ПОДПИСЬЮ

Сертификат: 009F0BDC181A023B64597F1E2579BEFB50

Владелец: ФЕДЕРАЛЬНАЯ СЛУЖБА ГОСУДАРСТВЕННОЙ

РЕГИСТРАЦИИ, КАДАСТРА И КАРТОГРАФИИ

Действителен: с 02.08.2024 по 26.10.2025

полное наименование должности

инициалы, фамилия

## Земельный участок

вид объекта недвижимости

Лист № 54 раздела 4.1

Всего листов раздела 4.1: 91

Всего разделов: 8

Всего листов выписки: 451

25.09.2025г. № КУВИ-001/2025-179992740

Кадастровый номер:

78:15:0000000:1825

ущерба и возникновение пожаров, в том числе: а) набрасывать на провода и опоры воздушных линий электропередачи посторонние предметы, а также подниматься на опоры воздушных линий электропередачи; б) проводить работы, угрожающие повреждению объектов электросетевого хозяйства, размещать объекты и предметы, которые могут препятствовать доступу обслуживающего персонала и техники к объектам электроэнергетики, без сохранения и (или) создания, в том числе в соответствии с требованиями нормативно-технических документов, необходимых для такого доступа проходов и подъездов в целях обеспечения эксплуатации оборудования, зданий и сооружений объектов электроэнергетики, проведения работ по ликвидации аварий и устранению их последствий на всем протяжении границы объекта электроэнергетики; в) находиться в пределах огороженной территории и помещениях распределительных устройств и подстанций, открывать двери и люки распределительных устройств и подстанций, производить переключения и подключения в электрических сетях (указанное требование не распространяется на работников, занятых выполнением разрешенных в установленном порядке работ), разводить огонь в пределах охранных зон вводных и распределительных устройств и подстанций, воздушных линий электропередачи, а также в охранных зонах кабельных линий электропередачи; г) размещать свалки; д) производить работы ударными механизмами, сбрасывать тяжести массой свыше 5 тонн, производить сброс и слив едких и коррозионных веществ и горюче-смазочных материалов (в охранных зонах подземных кабельных линий электропередачи); е) убирать, уничтожать, перемещать, засыпать и повреждать предупреждающие и информационные знаки (либо предупреждающие и информационные надписи, нанесенные на объекты электроэнергетики); ж) производить переключения и подключения в электрических сетях (указанное требование не распространяется на работников, занятых выполнением разрешенных в установленном порядке работ); з) осуществлять использование земельных участков в качестве испытательных полигонов, мест уничтожения вооружения и захоронения отходов, возникающих в связи с использованием, производством, ремонтом или уничтожением вооружений или боеприпасов". 9. В охранных зонах, установленных для объектов электросетевого хозяйства напряжением свыше 1000 вольт, помимо действий, предусмотренных пунктом 8 настоящих Правил, запрещается: а) складировать или размещать хранилища любых, в том числе горюче-смазочных, материалов; б) размещать детские и спортивные площадки, стадионы, рынки, торговые точки, полевые станы, загоны для скота, гаражи и стоянки всех видов машин и механизмов, проводить любые мероприятия, связанные с большим скоплением людей, не занятых выполнением разрешенных в установленном порядке работ (в охранных зонах воздушных линий электропередачи); в) использовать (запускать) любые летательные аппараты, в том числе воздушных змеев, спортивные модели летательных аппаратов (в охранных зонах воздушных линий электропередачи); г) бросать якоря с судов и осуществлять их проход с отданными якорями, цепями, лотами, волокушами и тралами (в охранных зонах подводных кабельных линий электропередачи); д) осуществлять проход судов с поднятыми стрелами кранов и других механизмов (в охранных зонах воздушных линий электропередачи); е) осуществлять остановку транспортных средств на автомобильных дорогах в местах пересечения с воздушными линиями электропередачи с проектным



ДОКУМЕНТ ПОДПИСАН  
ЭЛЕКТРОННОЙ ПОДПИСЬЮ

Сертификат: 009F0BDC181A023B64597F1E2579BEFB50

Владелец: ФЕДЕРАЛЬНАЯ СЛУЖБА ГОСУДАРСТВЕННОЙ

РЕГИСТРАЦИИ, КАДАСТРА И КАРТОГРАФИИ

Действителен: с 02.08.2024 по 26.10.2025

полное наименование должности

инициалы, фамилия

|  |                              |                    |                           |
|--|------------------------------|--------------------|---------------------------|
| Земельный участок                      |                              |                    |                           |
| вид объекта недвижимости               |                              |                    |                           |
| Лист № 55 раздела 4.1                  | Всего листов раздела 4.1: 91 | Всего разделов: 8  | Всего листов выписки: 451 |
| 25.09.2025г. № КУВИ-001/2025-179992740 |                              |                    |                           |
| Кадастровый номер:                     |                              | 78:15:0000000:1825 |                           |

номинальным классом напряжения 330 кВ и выше (исключительно в охранных зонах воздушных линий электропередачи); ж) устанавливать рекламные конструкции."; 10. В охранных зонах допускается размещение зданий и сооружений при соблюдении следующих параметров: а) размещаемое здание или сооружение не создает препятствий для доступа к объекту электросетевого хозяйства (создаются или сохраняются, в том числе в соответствии с требованиями нормативно-технических документов, проходы и подъезды, необходимые для доступа к объекту электроэнергетики обслуживающего персонала и техники в целях обеспечения оперативного, технического и ремонтного обслуживания оборудования, зданий и сооружений объектов электроэнергетики, проведения работ по ликвидации аварий и устранению их последствий на всем протяжении границы объекта электроэнергетики); б) расстояние по горизонтали от элементов зданий и сооружений до проводов воздушных линий электропередачи напряжением до 1 кВ с неизолированными проводами (при наибольшем их отклонении) должно быть не менее: 1,5 метра - от выступающих частей зданий, террас и окон; 1 метра - от глухих стен; в) расстояние по горизонтали от элементов зданий и сооружений до токопроводящих жил кабелей (предназначенных для эксплуатации в воздушной среде) напряжением свыше 1 кВ (при наибольшем их отклонении) должно быть не менее: 1 метра - от выступающих частей зданий, террас и окон; 0,2 метра - от глухих стен зданий, сооружений; г) допускается размещение зданий и сооружений под проводами воздушных линий электропередачи напряжением до 1 кВ с самонесущими изолированными проводами, при этом расстояние по вертикали от указанных зданий и сооружений при наибольшей стреле провеса должно быть не менее 2,5 метра; д) расстояние по горизонтали от элементов зданий и сооружений до проводов воздушных линий электропередачи напряжением свыше 1 кВ (при наибольшем их отклонении) должно быть не менее: 2 метров - при проектном номинальном классе напряжения до 20 кВ; 4 метров - при проектном номинальном классе напряжения 35 - 110 кВ; 5 метров - при проектном номинальном классе напряжения 150 кВ; 6 метров - при проектном номинальном классе напряжения 220 кВ; 20 метров (8 метров до ближайших частей непромышленных и производственных зданий и сооружений электрических станций и подстанций) - при проектном номинальном классе напряжения 330 - 400 кВ; 30 метров (10 метров до ближайших частей непромышленных и производственных зданий и сооружений электрических станций и подстанций) - при проектном номинальном классе напряжения 500 кВ; 40 метров (10 метров до ближайших частей непромышленных и производственных зданий и сооружений электрических станций и подстанций) - при проектном номинальном классе напряжения 750 кВ; е) под проводами воздушных линий электропередачи допускается размещение следующих видов зданий и (или) сооружений и (или) их пересечение с воздушными линиями электропередачи: производственные здания и (или) сооружения промышленных предприятий I и II степени огнестойкости в соответствии с техническим регламентом о требованиях пожарной безопасности, если проектный номинальный класс напряжения воздушных линий электропередачи не превышает 220 кВ, а также вне зависимости от проектного номинального класса напряжения воздушных линий электропередачи - здания и сооружения электрических станций и подстанций (включая вспомогательные и обслуживающие объекты), ограждения при условии, что расстояние от наивысшей



ДОКУМЕНТ ПОДПИСАН  
ЭЛЕКТРОННОЙ ПОДПИСЬЮ

Сертификат: 009F0BDC181A023B64597F1E2579BEFB50

Владелец: ФЕДЕРАЛЬНАЯ СЛУЖБА ГОСУДАРСТВЕННОЙ

РЕГИСТРАЦИИ, КАДАСТРА И КАРТОГРАФИИ

Действителен: с 02.08.2024 по 26.10.2025

ПОЛНОЕ НАИМЕНОВАНИЕ ДОЛЖНОСТИ

ИНИЦИАЛЫ, ФАМИЛИЯ

## Земельный участок

вид объекта недвижимости

Лист № 56 раздела 4.1

Всего листов раздела 4.1: 91

Всего разделов: 8

Всего листов выписки: 451

25.09.2025г. № КУВИ-001/2025-179992740

Кадастровый номер:

78:15:0000000:1825

точки указанных зданий и (или) сооружений, ограждений по вертикали до проводов воздушной линии электропередачи при наибольшей стреле провеса должно быть не менее: 3 метров - при проектном номинальном классе напряжения до 35 кВ; 4 метров - при проектном номинальном классе напряжения 110 кВ; 4 метров - при проектном номинальном классе напряжения 150 кВ; 5 метров - при проектном номинальном классе напряжения 220 кВ; 7,5 метра - при проектном номинальном классе напряжения 330 - 400 кВ; 8 метров - при проектном номинальном классе напряжения 500 кВ; 12 метров - при проектном номинальном классе напряжения 750 кВ; линии связи, линии проводного вещания, если проектный номинальный класс напряжения воздушных линий электропередачи не превышает 500 кВ при условии, что расстояние по вертикали до проводов воздушной линии электропередачи от указанных линий при наибольшей стреле провеса должно быть не менее: 3 метров - при проектном номинальном классе напряжения до 35 кВ; 4 метров - при проектном номинальном классе напряжения 110 кВ; 4 метров - при проектном номинальном классе напряжения 150 кВ; 4 метров - при проектном номинальном классе напряжения 220 кВ; 5 метров - при проектном номинальном классе напряжения 330 - 400 кВ; 5 метров - при проектном номинальном классе напряжения 500 кВ; железные дороги при условии, что расстояние по вертикали от головки рельса до проводов воздушной линии электропередачи при наибольшей стреле провеса должно быть не менее: 7,5 метра - при проектном номинальном классе напряжения до 35 кВ; 7,5 метра - при проектном номинальном классе напряжения 110 кВ; 8 метров - при проектном номинальном классе напряжения 150 кВ; 8,5 метра - при проектном номинальном классе напряжения 220 кВ; 9 метров - при проектном номинальном классе напряжения 330 - 400 кВ; 9,5 метра - при проектном номинальном классе напряжения 500 кВ; 12 метров - при проектном номинальном классе напряжения 750 кВ; автомобильные дороги при условии, что расстояние по вертикали от покрытия проезжей части дорог всех категорий до проводов воздушной линии электропередачи при наибольшей стреле провеса должно быть не менее: 7 метров - при проектном номинальном классе напряжения до 35 кВ; 7 метров - при проектном номинальном классе напряжения 110 кВ; 7,5 метра - при проектном номинальном классе напряжения 150 кВ; 8 метров - при проектном номинальном классе напряжения 220 кВ; 8,5 метра (11 метров - в границах населенных пунктов) - при проектном номинальном классе напряжения 330 - 400 кВ; 9,5 метра (15,5 метра - в границах населенных пунктов) - при проектном номинальном классе напряжения 500 кВ; 16 метров (23 метров - в границах населенных пунктов) - при проектном номинальном классе напряжения 750 кВ; провода контактной сети или несущего троса трамвайных и троллейбусных линий, если проектный номинальный класс напряжения воздушных линий электропередачи не превышает 500 кВ при условии, что расстояние по вертикали от указанных проводов или тросов до проводов воздушной линии электропередачи при наибольшей стреле провеса должно быть не менее: 3 метров - при проектном номинальном классе напряжения до 35 кВ; 3 метров - при проектном номинальном классе напряжения 110 кВ; 4 метров - при проектном номинальном классе напряжения 150 кВ; 4 метров - при проектном номинальном классе напряжения 220 кВ; 5 метров - при проектном номинальном классе напряжения 330 - 400 кВ; 5 метров - при проектном номинальном классе



ДОКУМЕНТ ПОДПИСАН  
ЭЛЕКТРОННОЙ ПОДПИСЬЮ

Сертификат: 009F0BDC181A023B64597F1E2579BEFB50

Владелец: ФЕДЕРАЛЬНАЯ СЛУЖБА ГОСУДАРСТВЕННОЙ

РЕГИСТРАЦИИ, КАДАСТРА И КАРТОГРАФИИ

Действителен: с 02.08.2024 по 26.10.2025

ПОЛНОЕ НАИМЕНОВАНИЕ ДОЛЖНОСТИ

инициалы, фамилия

|  |                              |  |                           |
|--|------------------------------|--|---------------------------|
| Земельный участок                      |                              |  |                           |
| вид объекта недвижимости               |                              |  |                           |
| Лист № 57 раздела 4.1                  | Всего листов раздела 4.1: 91 | Всего разделов: 8  | Всего листов выписки: 451 |
| 25.09.2025г. № КУВИ-001/2025-179992740 |                              |  |                           |
| Кадастровый номер:                     |                              | 78:15:0000000:1825   |                           |
|  |                              | <p>напряжения 500 кВ; трубопроводы при условии, что расстояние по вертикали от наивысшей точки любой части трубопровода до проводов воздушной линии электропередачи при наибольшей стреле провеса должно быть не менее: 4 метров - при проектном номинальном классе напряжения до 35 кВ; 4 метров - при проектном номинальном классе напряжения 110 кВ; 4,5 метра - при проектном номинальном классе напряжения 150 кВ; 5 метров - при проектном номинальном классе напряжения 220 кВ; 6 метров - при проектном номинальном классе напряжения 330 - 400 кВ; 8 метров - при проектном номинальном классе напряжения 500 кВ; 12 метров - при проектном номинальном классе напряжения 750 кВ; ж) в случае если в соответствии с техническим регламентом о требованиях пожарной безопасности должны соблюдаться противопожарные расстояния между такими зданиями, сооружениями и объектами электроэнергетики, возможность размещения зданий, сооружений в границах охранной зоны определяется исходя из противопожарных расстояний. 11. В пределах охранной зоны без соблюдения условий осуществления соответствующих видов деятельности, предусмотренных решением о согласовании такой охранной зоны, юридическим и физическим лицам запрещаются: а) горные, взрывные, мелиоративные работы, в том числе связанные с временным затоплением земель; б) дноуглубительные, землечерпальные и погрузочно-разгрузочные работы, добыча рыбы, других водных животных и растений придонными орудиями лова, устройство водоемов, колка и заготовка льда (в охранных зонах подводных кабельных линий электропередачи); в) проход судов, у которых расстояние по вертикали от верхнего крайнего габарита с грузом или без груза до нижней точки провеса проводов переходов воздушных линий электропередачи через водоемы менее минимально допустимого расстояния, в том числе с учетом максимального уровня подъема воды при паводке; г) проезд машин и механизмов, имеющих общую высоту с грузом или без груза от поверхности дороги более 4,5 метра (в охранных зонах воздушных линий электропередачи); д) земляные работы на глубине более 0,3 метра (на вспахиваемых землях на глубине более 0,45 метра), а также планировка грунта (в охранных зонах подземных кабельных линий электропередачи); е) полив сельскохозяйственных культур в случае, если высота струи воды может составить свыше 3 метров (в охранных зонах воздушных линий электропередачи); ж) полевые сельскохозяйственные работы с применением сельскохозяйственных машин и оборудования высотой более 4 метров (в охранных зонах воздушных линий электропередачи) или полевые сельскохозяйственные работы, связанные с вспашкой земли (в охранных зонах кабельных линий электропередачи); з) посадка и вырубка деревьев и кустарников.; Реестровый номер границы: 78:15-6.1705; Вид объекта реестра границ: Зона с особыми условиями использования территории; Вид зоны по документу: Охранная зона объекта электросетевого хозяйства - 6646-6766"А"/; Тип зоны: Охранная зона объектов электроэнергетики (объектов электросетевого хозяйства и объектов по производству электрической энергии)</p> |                           |
| 78:15:0000000:1825/40                  | 96                           | <p>вид ограничения (обременения): ограничения прав на земельный участок, предусмотренные статьей 56 Земельного кодекса Российской Федерации; Срок действия: не установлен; реквизиты документа-основания: постановление Правительства РФ «О порядке установления охранных зон объектов электросетевого хозяйства и особых условий использования земельных</p>  |                           |



ДОКУМЕНТ ПОДПИСАН  
ЭЛЕКТРОННОЙ ПОДПИСЬЮ

Сертификат: 009F0BDC181A023B64597F1E2579BEFB50

Владелец: ФЕДЕРАЛЬНАЯ СЛУЖБА ГОСУДАРСТВЕННОЙ

РЕГИСТРАЦИИ, КАДАСТРА И КАРТОГРАФИИ

Действителен: с 02.08.2024 по 26.10.2025

ПОЛНОЕ НАИМЕНОВАНИЕ ДОЛЖНОСТИ

ИНИЦИАЛЫ, ФАМИЛИЯ

## Земельный участок

вид объекта недвижимости

Лист № 58 раздела 4.1

Всего листов раздела 4.1: 91

Всего разделов: 8

Всего листов выписки: 451

25.09.2025г. № КУВИ-001/2025-179992740

Кадастровый номер:

78:15:0000000:1825

участков, расположенных в границах таких зон» от 24.02.2009 № 160 выдан: Правительство Российской Федерации;

Содержание ограничения (обременения): Ограничения предусмотрены п. 8-11, раздела III Правил установления охранных зон объектов электросетевого хозяйства и особых условий использования земельных участков, расположенных в границах таких зон, утв. Постановлением Правительства РФ от 24.02.2009 № 160 «О порядке установления охранных зон объектов электросетевого хозяйства и особых условий использования земельных участков, расположенных в границах таких зон» (ред. от 21.12.2018). 8. В охранных зонах запрещается осуществлять любые действия, которые могут нарушить безопасную работу объектов электросетевого хозяйства, в том числе привести к их повреждению или уничтожению, и (или) повлечь причинение вреда жизни, здоровью граждан и имуществу физических или юридических лиц, а также повлечь нанесение экологического ущерба и возникновение пожаров, в том числе: а) набрасывать на провода и опоры воздушных линий электропередачи посторонние предметы, а также подниматься на опоры воздушных линий электропередачи; б) проводить работы, угрожающие повреждению объектов электросетевого хозяйства, размещать объекты и предметы, которые могут препятствовать доступу обслуживающего персонала и техники к объектам электроэнергетики, без сохранения и (или) создания, в том числе в соответствии с требованиями нормативно-технических документов, необходимых для такого доступа проходов и подъездов в целях обеспечения эксплуатации оборудования, зданий и сооружений объектов электроэнергетики, проведения работ по ликвидации аварий и устранению их последствий на всем протяжении границы объекта электроэнергетики; в) находиться в пределах огороженной территории и помещениях распределительных устройств и подстанций, открывать двери и люки распределительных устройств и подстанций, производить переключения и подключения в электрических сетях (указанное требование не распространяется на работников, занятых выполнением разрешенных в установленном порядке работ), разводить огонь в пределах охранных зон вводных и распределительных устройств и подстанций, воздушных линий электропередачи, а также в охранных зонах кабельных линий электропередачи; г) размещать свалки; д) производить работы ударными механизмами, сбрасывать тяжести массой свыше 5 тонн, производить сброс и слив едких и коррозионных веществ и горюче-смазочных материалов (в охранных зонах подземных кабельных линий электропередачи); е) убирать, уничтожать, перемещать, засыпать и повреждать предупреждающие и информационные знаки (либо предупреждающие и информационные надписи, нанесенные на объекты электроэнергетики); ж) производить переключения и подключения в электрических сетях (указанное требование не распространяется на работников, занятых выполнением разрешенных в установленном порядке работ); з) осуществлять использование земельных участков в качестве испытательных полигонов, мест уничтожения вооружения и захоронения отходов, возникающих в связи с использованием, производством, ремонтом или уничтожением вооружений или боеприпасов". 9. В охранных зонах, установленных для объектов электросетевого хозяйства напряжением свыше 1000 вольт, помимо действий, предусмотренных пунктом 8 настоящих Правил, запрещается: а) складировать или размещать хранилища любых, в том числе горюче-смазочных, материалов; б) размещать детские и спортивные площадки,



ДОКУМЕНТ ПОДПИСАН  
ЭЛЕКТРОННОЙ ПОДПИСЬЮ

Сертификат: 009F0BDC181A023B64597F1E2579BEFB50

Владелец: ФЕДЕРАЛЬНАЯ СЛУЖБА ГОСУДАРСТВЕННОЙ

РЕГИСТРАЦИИ, КАДАСТРА И КАРТОГРАФИИ

Действителен: с 02.08.2024 по 26.10.2025

полное наименование должности

инициалы, фамилия

Земельный участок

вид объекта недвижимости

Лист № 59 раздела 4.1

Всего листов раздела 4.1: 91

Всего разделов: 8

Всего листов выписки: 451

25.09.2025г. № КУВИ-001/2025-179992740

Кадастровый номер:

78:15:0000000:1825

стадионы, рынки, торговые точки, полевые станы, загоны для скота, гаражи и стоянки всех видов машин и механизмов, проводить любые мероприятия, связанные с большим скоплением людей, не занятых выполнением разрешенных в установленном порядке работ (в охранных зонах воздушных линий электропередачи); в) использовать (запускать) любые летательные аппараты, в том числе воздушных змеев, спортивные модели летательных аппаратов (в охранных зонах воздушных линий электропередачи); г) бросать якоря с судов и осуществлять их проход с отданными якорями, цепями, лотами, волокушами и тралами (в охранных зонах подводных кабельных линий электропередачи); д) осуществлять проход судов с поднятыми стрелами кранов и других механизмов (в охранных зонах воздушных линий электропередачи); е) осуществлять остановку транспортных средств на автомобильных дорогах в местах пересечения с воздушными линиями электропередачи с проектным номинальным классом напряжения 330 кВ и выше (исключительно в охранных зонах воздушных линий электропередачи); ж) устанавливать рекламные конструкции."; 10. В охранных зонах допускается размещение зданий и сооружений при соблюдении следующих параметров: а) размещаемое здание или сооружение не создает препятствий для доступа к объекту электросетевого хозяйства (создаются или сохраняются, в том числе в соответствии с требованиями нормативно-технических документов, проходы и подъезды, необходимые для доступа к объекту электроэнергетики обслуживающего персонала и техники в целях обеспечения оперативного, технического и ремонтного обслуживания оборудования, зданий и сооружений объектов электроэнергетики, проведения работ по ликвидации аварий и устранению их последствий на всем протяжении границы объекта электроэнергетики); б) расстояние по горизонтали от элементов зданий и сооружений до проводов воздушных линий электропередачи напряжением до 1 кВ с неизолированными проводами (при наибольшем их отклонении) должно быть не менее: 1,5 метра - от выступающих частей зданий, террас и окон; 1 метра - от глухих стен; в) расстояние по горизонтали от элементов зданий и сооружений до токопроводящих жил кабелей (предназначенных для эксплуатации в воздушной среде) напряжением свыше 1 кВ (при наибольшем их отклонении) должно быть не менее: 1 метра - от выступающих частей зданий, террас и окон; 0,2 метра - от глухих стен зданий, сооружений; г) допускается размещение зданий и сооружений под проводами воздушных линий электропередачи напряжением до 1 кВ с самонесущими изолированными проводами, при этом расстояние по вертикали от указанных зданий и сооружений при наибольшей стреле провеса должно быть не менее 2,5 метра; д) расстояние по горизонтали от элементов зданий и сооружений до проводов воздушных линий электропередачи напряжением свыше 1 кВ (при наибольшем их отклонении) должно быть не менее: 2 метров - при проектном номинальном классе напряжения до 20 кВ; 4 метров - при проектном номинальном классе напряжения 35 - 110 кВ; 5 метров - при проектном номинальном классе напряжения 150 кВ; 6 метров - при проектном номинальном классе напряжения 220 кВ; 20 метров (8 метров до ближайших частей производственных и производственных зданий и сооружений электрических станций и подстанций) - при проектном номинальном классе напряжения 330 - 400 кВ; 30 метров (10 метров до ближайших частей производственных и производственных зданий и сооружений электрических станций и подстанций) - при проектном номинальном классе напряжения



ДОКУМЕНТ ПОДПИСАН  
ЭЛЕКТРОННОЙ ПОДПИСЬЮ

Сертификат: 009F0BDC181A023B64597F1E2579BEFB50

Владелец: ФЕДЕРАЛЬНАЯ СЛУЖБА ГОСУДАРСТВЕННОЙ

РЕГИСТРАЦИИ, КАДАСТРА И КАРТОГРАФИИ

Действителен: с 02.08.2024 по 26.10.2025

полное наименование должности

инициалы, фамилия

Земельный участок

вид объекта недвижимости

Лист № 60 раздела 4.1

Всего листов раздела 4.1: 91

Всего разделов: 8

Всего листов выписки: 451

25.09.2025г. № КУВИ-001/2025-179992740

Кадастровый номер:

78:15:0000000:1825

500 кВ; 40 метров (10 метров до ближайших частей непромышленных и производственных зданий и сооружений электрических станций и подстанций) - при проектном номинальном классе напряжения 750 кВ; е) под проводами воздушных линий электропередачи допускается размещение следующих видов зданий и (или) сооружений и (или) их пересечение с воздушными линиями электропередачи: производственные здания и (или) сооружения промышленных предприятий I и II степени огнестойкости в соответствии с техническим регламентом о требованиях пожарной безопасности, если проектный номинальный класс напряжения воздушных линий электропередачи не превышает 220 кВ, а также вне зависимости от проектного номинального класса напряжения воздушных линий электропередачи - здания и сооружения электрических станций и подстанций (включая вспомогательные и обслуживающие объекты), ограждения при условии, что расстояние от наивысшей точки указанных зданий и (или) сооружений, ограждений по вертикали до проводов воздушной линии электропередачи при наибольшей стреле провеса должно быть не менее: 3 метров - при проектном номинальном классе напряжения до 35 кВ; 4 метров - при проектном номинальном классе напряжения 110 кВ; 4 метров - при проектном номинальном классе напряжения 150 кВ; 5 метров - при проектном номинальном классе напряжения 220 кВ; 7,5 метра - при проектном номинальном классе напряжения 330 - 400 кВ; 8 метров - при проектном номинальном классе напряжения 500 кВ; 12 метров - при проектном номинальном классе напряжения 750 кВ; линии связи, линии проводного вещания, если проектный номинальный класс напряжения воздушных линий электропередачи не превышает 500 кВ при условии, что расстояние по вертикали до проводов воздушной линии электропередачи от указанных линий при наибольшей стреле провеса должно быть не менее: 3 метров - при проектном номинальном классе напряжения до 35 кВ; 4 метров - при проектном номинальном классе напряжения 110 кВ; 4 метров - при проектном номинальном классе напряжения 150 кВ; 4 метров - при проектном номинальном классе напряжения 220 кВ; 5 метров - при проектном номинальном классе напряжения 330 - 400 кВ; 5 метров - при проектном номинальном классе напряжения 500 кВ; железные дороги при условии, что расстояние по вертикали от головки рельса до проводов воздушной линии электропередачи при наибольшей стреле провеса должно быть не менее: 7,5 метра - при проектном номинальном классе напряжения до 35 кВ; 7,5 метра - при проектном номинальном классе напряжения 110 кВ; 8 метров - при проектном номинальном классе напряжения 150 кВ; 8,5 метра - при проектном номинальном классе напряжения 220 кВ; 9 метров - при проектном номинальном классе напряжения 330 - 400 кВ; 9,5 метра - при проектном номинальном классе напряжения 500 кВ; 12 метров - при проектном номинальном классе напряжения 750 кВ; автомобильные дороги при условии, что расстояние по вертикали от покрытия проезжей части дорог всех категорий до проводов воздушной линии электропередачи при наибольшей стреле провеса должно быть не менее: 7 метров - при проектном номинальном классе напряжения до 35 кВ; 7 метров - при проектном номинальном классе напряжения 110 кВ; 7,5 метра - при проектном номинальном классе напряжения 150 кВ; 8 метров - при проектном номинальном классе напряжения 220 кВ; 8,5 метра (11 метров - в границах населенных пунктов) - при проектном номинальном классе напряжения 330 - 400 кВ; 9,5 метра (15,5



ДОКУМЕНТ ПОДПИСАН  
ЭЛЕКТРОННОЙ ПОДПИСЬЮ

Сертификат: 009F0BDC181A023B64597F1E2579BEFB50

Владелец: ФЕДЕРАЛЬНАЯ СЛУЖБА ГОСУДАРСТВЕННОЙ

РЕГИСТРАЦИИ, КАДАСТРА И КАРТОГРАФИИ

Действителен: с 02.08.2024 по 26.10.2025

ПОЛНОЕ НАИМЕНОВАНИЕ ДОЛЖНОСТИ

инициалы, фамилия

## Земельный участок

вид объекта недвижимости

Лист № 61 раздела 4.1

Всего листов раздела 4.1: 91

Всего разделов: 8

Всего листов выписки: 451

25.09.2025г. № КУВИ-001/2025-179992740

Кадастровый номер:

78:15:0000000:1825

метра - в границах населенных пунктов) - при проектном номинальном классе напряжения 500 кВ; 16 метров (23 метров - в границах населенных пунктов) - при проектном номинальном классе напряжения 750 кВ; провода контактной сети или несущего троса трамвайных и троллейбусных линий, если проектный номинальный класс напряжения воздушных линий электропередачи не превышает 500 кВ при условии, что расстояние по вертикали от указанных проводов или тросов до проводов воздушной линии электропередачи при наибольшей стреле провеса должно быть не менее: 3 метров - при проектном номинальном классе напряжения до 35 кВ; 3 метров - при проектном номинальном классе напряжения 110 кВ; 4 метров - при проектном номинальном классе напряжения 150 кВ; 4 метров - при проектном номинальном классе напряжения 220 кВ; 5 метров - при проектном номинальном классе напряжения 330 - 400 кВ; 5 метров - при проектном номинальном классе напряжения 500 кВ; трубопроводы при условии, что расстояние по вертикали от наивысшей точки любой части трубопровода до проводов воздушной линии электропередачи при наибольшей стреле провеса должно быть не менее: 4 метров - при проектном номинальном классе напряжения до 35 кВ; 4 метров - при проектном номинальном классе напряжения 110 кВ; 4,5 метра - при проектном номинальном классе напряжения 150 кВ; 5 метров - при проектном номинальном классе напряжения 220 кВ; 6 метров - при проектном номинальном классе напряжения 330 - 400 кВ; 8 метров - при проектном номинальном классе напряжения 500 кВ; 12 метров - при проектном номинальном классе напряжения 750 кВ; ж) в случае если в соответствии с техническим регламентом о требованиях пожарной безопасности должны соблюдаться противопожарные расстояния между такими зданиями, сооружениями и объектами электроэнергетики, возможность размещения зданий, сооружений в границах охранной зоны определяется исходя из противопожарных расстояний. 11. В пределах охранной зоны без соблюдения условий осуществления соответствующих видов деятельности, предусмотренных решением о согласовании такой охранной зоны, юридическим и физическим лицам запрещаются: а) горные, взрывные, мелиоративные работы, в том числе связанные с временным затоплением земель; б) дноуглубительные, землечерпальные и погрузочно-разгрузочные работы, добыча рыбы, других водных животных и растений придонными орудиями лова, устройство водоемов, колка и заготовка льда (в охранных зонах подводных кабельных линий электропередачи); в) проход судов, у которых расстояние по вертикали от верхнего крайнего габарита с грузом или без груза до нижней точки провеса проводов переходов воздушных линий электропередачи через водоемы менее минимально допустимого расстояния, в том числе с учетом максимального уровня подъема воды при паводке; г) проезд машин и механизмов, имеющих общую высоту с грузом или без груза от поверхности дороги более 4,5 метра (в охранных зонах воздушных линий электропередачи); д) земляные работы на глубине более 0,3 метра (на вспахиваемых землях на глубине более 0,45 метра), а также планировка грунта (в охранных зонах подземных кабельных линий электропередачи); е) полив сельскохозяйственных культур в случае, если высота струи воды может составить свыше 3 метров (в охранных зонах воздушных линий электропередачи); ж) полевые сельскохозяйственные работы с применением сельскохозяйственных машин и оборудования высотой более 4 метров (в охранных зонах воздушных линий электропередачи)



ДОКУМЕНТ ПОДПИСАН  
ЭЛЕКТРОННОЙ ПОДПИСЬЮ

Сертификат: 009F0BDC181A023B64597F1E2579BEFB50

Владелец: ФЕДЕРАЛЬНАЯ СЛУЖБА ГОСУДАРСТВЕННОЙ

РЕГИСТРАЦИИ, КАДАСТРА И КАРТОГРАФИИ

Действителен: с 02.08.2024 по 26.10.2025

ПОЛНОЕ НАИМЕНОВАНИЕ ДОЛЖНОСТИ

инициалы, фамилия

|                          |                              |                   |                           |
|--------------------------|------------------------------|-------------------|---------------------------|
| Земельный участок        |                              |                   |                           |
| вид объекта недвижимости |                              |                   |                           |
| Лист № 62 раздела 4.1    | Всего листов раздела 4.1: 91 | Всего разделов: 8 | Всего листов выписки: 451 |

25.09.2025г. № КУВИ-001/2025-179992740

Кадастровый номер:

78:15:0000000:1825

|                       |     |  |
|-----------------------|-----|--|
|                       |     | или полевые сельскохозяйственные работы, связанные с вспашкой земли (в охранных зонах кабельных линий электропередачи); 3) посадка и вырубка деревьев и кустарников.; Реестровый номер границы: 78:15-6.1707; Вид объекта реестра границ: Зона с особыми условиями использования территории; Вид зоны по документу: Охранная зона объекта электросетевого хозяйства - 6647-6766"А"/; Тип зоны: Охранная зона объектов электроэнергетики (объектов электросетевого хозяйства и объектов по производству электрической энергии)  |
| 78:15:0000000:1825/41 | 169 | вид ограничения (обременения): ограничения прав на земельный участок, предусмотренные статьей 56 Земельного кодекса Российской Федерации; Срок действия: не установлен; реквизиты документа-основания: постановление Правительства РФ «О порядке установления охранных зон объектов электросетевого хозяйства и особых условий использования земельных участков, расположенных в границах таких зон» от 24.02.2009 № 160 выдан: Правительство Российской Федерации; Содержание ограничения (обременения): Ограничения предусмотрены п. 8-11, раздела III Правил установления охранных зон объектов электросетевого хозяйства и особых условий использования земельных участков, расположенных в границах таких зон, утв. Постановлением Правительства РФ от 24.02.2009 № 160 «О порядке установления охранных зон объектов электросетевого хозяйства и особых условий использования земельных участков, расположенных в границах таких зон» (ред. от 21.12.2018). 8. В охранных зонах запрещается осуществлять любые действия, которые могут нарушить безопасную работу объектов электросетевого хозяйства, в том числе привести к их повреждению или уничтожению, и (или) повлечь причинение вреда жизни, здоровью граждан и имуществу физических или юридических лиц, а также повлечь нанесение экологического ущерба и возникновение пожаров, в том числе: а) набрасывать на провода и опоры воздушных линий электропередачи посторонние предметы, а также подниматься на опоры воздушных линий электропередачи; б) проводить работы, угрожающие повреждению объектов электросетевого хозяйства, размещать объекты и предметы, которые могут препятствовать доступу обслуживающего персонала и техники к объектам электроэнергетики, без сохранения и (или) создания, в том числе в соответствии с требованиями нормативно-технических документов, необходимых для такого доступа проходов и подъездов в целях обеспечения эксплуатации оборудования, зданий и сооружений объектов электроэнергетики, проведения работ по ликвидации аварий и устранению их последствий на всем протяжении границы объекта электроэнергетики; в) находиться в пределах огороженной территории и помещениях распределительных устройств и подстанций, открывать двери и люки распределительных устройств и подстанций, производить переключения и подключения в электрических сетях (указанное требование не распространяется на работников, занятых выполнением разрешенных в установленном порядке работ), разводить огонь в пределах охранных зон вводных и распределительных устройств и подстанций, воздушных линий электропередачи, а также в охранных зонах кабельных линий электропередачи; г) размещать свалки; д) производить работы ударными механизмами, сбрасывать тяжести массой свыше 5 тонн, производить сброс и слив едких и коррозионных веществ и горюче-смазочных материалов (в охранных зонах подземных кабельных линий электропередачи); е) убирать, уничтожать, |



ДОКУМЕНТ ПОДПИСАН  
ЭЛЕКТРОННОЙ ПОДПИСЬЮ

Сертификат: 009F0BDC181A023B64597F1E2579BEFB50

Владелец: ФЕДЕРАЛЬНАЯ СЛУЖБА ГОСУДАРСТВЕННОЙ

РЕГИСТРАЦИИ, КАДАСТРА И КАРТОГРАФИИ

Действителен: с 02.08.2024 по 26.10.2025

ПОЛНОЕ НАИМЕНОВАНИЕ ДОЛЖНОСТИ

ИНИЦИАЛЫ, ФАМИЛИЯ

## Земельный участок

вид объекта недвижимости

Лист № 63 раздела 4.1

Всего листов раздела 4.1: 91

Всего разделов: 8

Всего листов выписки: 451

25.09.2025г. № КУВИ-001/2025-179992740

Кадастровый номер:

78:15:0000000:1825

перемещать, засыпать и повреждать предупреждающие и информационные знаки (либо предупреждающие и информационные надписи, нанесенные на объекты электроэнергетики);ж) производить переключения и подключения в электрических сетях (указанное требование не распространяется на работников, занятых выполнением разрешенных в установленном порядке работ);з) осуществлять использование земельных участков в качестве испытательных полигонов, мест уничтожения вооружения и захоронения отходов, возникающих в связи с использованием, производством, ремонтом или уничтожением вооружений или боеприпасов ". 9. В охранных зонах, установленных для объектов электросетевого хозяйства напряжением свыше 1000 вольт, помимо действий, предусмотренных пунктом 8 настоящих Правил, запрещается: а) складировать или размещать хранилища любых, в том числе горюче-смазочных, материалов; б) размещать детские и спортивные площадки, стадионы, рынки, торговые точки, полевые станы, загоны для скота, гаражи и стоянки всех видов машин и механизмов, проводить любые мероприятия, связанные с большим скоплением людей, не занятых выполнением разрешенных в установленном порядке работ (в охранных зонах воздушных линий электропередачи); в) использовать (запускать) любые летательные аппараты, в том числе воздушных змеев, спортивные модели летательных аппаратов (в охранных зонах воздушных линий электропередачи); г) бросать якоря с судов и осуществлять их проход с отданными якорями, цепями, лотами, волокушами и тралами (в охранных зонах подводных кабельных линий электропередачи); д) осуществлять проход судов с поднятыми стрелами кранов и других механизмов (в охранных зонах воздушных линий электропередачи); е) осуществлять остановку транспортных средств на автомобильных дорогах в местах пересечения с воздушными линиями электропередачи с проектным номинальным классом напряжения 330 кВ и выше (исключительно в охранных зонах воздушных линий электропередачи); ж) устанавливать рекламные конструкции."; 10. В охранных зонах допускается размещение зданий и сооружений при соблюдении следующих параметров: а) размещаемое здание или сооружение не создает препятствий для доступа к объекту электросетевого хозяйства (создаются или сохраняются, в том числе в соответствии с требованиями нормативно-технических документов, проходы и подъезды, необходимые для доступа к объекту электроэнергетики обслуживающего персонала и техники в целях обеспечения оперативного, технического и ремонтного обслуживания оборудования, зданий и сооружений объектов электроэнергетики, проведения работ по ликвидации аварий и устранению их последствий на всем протяжении границы объекта электроэнергетики); б) расстояние по горизонтали от элементов зданий и сооружений до проводов воздушных линий электропередачи напряжением до 1 кВ с неизолированными проводами (при наибольшем их отклонении) должно быть не менее: 1,5 метра - от выступающих частей зданий, террас и окон; 1 метра - от глухих стен; в) расстояние по горизонтали от элементов зданий и сооружений до токопроводящих жил кабелей (предназначенных для эксплуатации в воздушной среде) напряжением свыше 1 кВ (при наибольшем их отклонении) должно быть не менее: 1 метра - от выступающих частей зданий, террас и окон; 0,2 метра - от глухих стен зданий, сооружений; г) допускается размещение зданий и сооружений под проводами воздушных линий электропередачи напряжением до 1 кВ с самонесущими изолированными проводами, при этом



ДОКУМЕНТ ПОДПИСАН  
ЭЛЕКТРОННОЙ ПОДПИСЬЮ

Сертификат: 009F0BDC181A023B64597F1E2579BEFB50

Владелец: ФЕДЕРАЛЬНАЯ СЛУЖБА ГОСУДАРСТВЕННОЙ

РЕГИСТРАЦИИ, КАДАСТРА И КАРТОГРАФИИ

Действителен: с 02.08.2024 по 26.10.2025

ПОЛНОЕ НАИМЕНОВАНИЕ ДОЛЖНОСТИ

ИНИЦИАЛЫ, ФАМИЛИЯ

## Земельный участок

вид объекта недвижимости

Лист № 64 раздела 4.1

Всего листов раздела 4.1: 91

Всего разделов: 8

Всего листов выписки: 451

25.09.2025г. № КУВИ-001/2025-179992740

Кадастровый номер:

78:15:0000000:1825

расстояние по вертикали от указанных зданий и сооружений при наибольшей стреле провеса должно быть не менее 2,5 метра; д) расстояние по горизонтали от элементов зданий и сооружений до проводов воздушных линий электропередачи напряжением свыше 1 кВ (при наибольшем их отклонении) должно быть не менее: 2 метров - при проектном номинальном классе напряжения до 20 кВ; 4 метров - при проектном номинальном классе напряжения 35 - 110 кВ; 5 метров - при проектном номинальном классе напряжения 150 кВ; 6 метров - при проектном номинальном классе напряжения 220 кВ; 20 метров (8 метров до ближайших частей производственных и производственных зданий и сооружений электрических станций и подстанций) - при проектном номинальном классе напряжения 330 - 400 кВ; 30 метров (10 метров до ближайших частей производственных и производственных зданий и сооружений электрических станций и подстанций) - при проектном номинальном классе напряжения 500 кВ; 40 метров (10 метров до ближайших частей производственных и производственных зданий и сооружений электрических станций и подстанций) - при проектном номинальном классе напряжения 750 кВ; е) под проводами воздушных линий электропередачи допускается размещение следующих видов зданий и (или) сооружений и (или) их пересечение с воздушными линиями электропередачи: производственные здания и (или) сооружения промышленных предприятий I и II степени огнестойкости в соответствии с техническим регламентом о требованиях пожарной безопасности, если проектный номинальный класс напряжения воздушных линий электропередачи не превышает 220 кВ, а также вне зависимости от проектного номинального класса напряжения воздушных линий электропередачи - здания и сооружения электрических станций и подстанций (включая вспомогательные и обслуживающие объекты), ограждения при условии, что расстояние от наивысшей точки указанных зданий и (или) сооружений, ограждений по вертикали до проводов воздушной линии электропередачи при наибольшей стреле провеса должно быть не менее: 3 метров - при проектном номинальном классе напряжения до 35 кВ; 4 метров - при проектном номинальном классе напряжения 110 кВ; 4 метров - при проектном номинальном классе напряжения 150 кВ; 5 метров - при проектном номинальном классе напряжения 220 кВ; 7,5 метра - при проектном номинальном классе напряжения 330 - 400 кВ; 8 метров - при проектном номинальном классе напряжения 500 кВ; 12 метров - при проектном номинальном классе напряжения 750 кВ; линии связи, линии проводного вещания, если проектный номинальный класс напряжения воздушных линий электропередачи не превышает 500 кВ при условии, что расстояние по вертикали до проводов воздушной линии электропередачи от указанных линий при наибольшей стреле провеса должно быть не менее: 3 метров - при проектном номинальном классе напряжения до 35 кВ; 4 метров - при проектном номинальном классе напряжения 110 кВ; 4 метров - при проектном номинальном классе напряжения 150 кВ; 4 метров - при проектном номинальном классе напряжения 220 кВ; 5 метров - при проектном номинальном классе напряжения 330 - 400 кВ; 5 метров - при проектном номинальном классе напряжения 500 кВ; железные дороги при условии, что расстояние по вертикали от головки рельса до проводов воздушной линии электропередачи при наибольшей стреле провеса должно быть не менее: 7,5 метра - при проектном номинальном классе напряжения до 35 кВ; 7,5 метра - при проектном номинальном классе напряжения 110 кВ; 8 метров - при



ДОКУМЕНТ ПОДПИСАН  
ЭЛЕКТРОННОЙ ПОДПИСЬЮ

Сертификат: 009F0BDC181A023B64597F1E2579BEFB50

Владелец: ФЕДЕРАЛЬНАЯ СЛУЖБА ГОСУДАРСТВЕННОЙ

РЕГИСТРАЦИИ, КАДАСТРА И КАРТОГРАФИИ

Действителен: с 02.08.2024 по 26.10.2025

полное наименование должности

инициалы, фамилия

|  |                              |                    |                           |
|--|------------------------------|--------------------|---------------------------|
| Земельный участок                      |                              |                    |                           |
| вид объекта недвижимости               |                              |                    |                           |
| Лист № 65 раздела 4.1                  | Всего листов раздела 4.1: 91 | Всего разделов: 8  | Всего листов выписки: 451 |
| 25.09.2025г. № КУВИ-001/2025-179992740 |                              |                    |                           |
| Кадастровый номер:                     |                              | 78:15:0000000:1825 |                           |

проектном номинальном классе напряжения 150 кВ; 8,5 метра - при проектном номинальном классе напряжения 220 кВ; 9 метров - при проектном номинальном классе напряжения 330 - 400 кВ; 9,5 метра - при проектном номинальном классе напряжения 500 кВ; 12 метров - при проектном номинальном классе напряжения 750 кВ; автомобильные дороги при условии, что расстояние по вертикали от покрытия проезжей части дорог всех категорий до проводов воздушной линии электропередачи при наибольшей стреле провеса должно быть не менее: 7 метров - при проектном номинальном классе напряжения до 35 кВ; 7 метров - при проектном номинальном классе напряжения 110 кВ; 7,5 метра - при проектном номинальном классе напряжения 150 кВ; 8 метров - при проектном номинальном классе напряжения 220 кВ; 8,5 метра (11 метров - в границах населенных пунктов) - при проектном номинальном классе напряжения 330 - 400 кВ; 9,5 метра (15,5 метра - в границах населенных пунктов) - при проектном номинальном классе напряжения 500 кВ; 16 метров (23 метров - в границах населенных пунктов) - при проектном номинальном классе напряжения 750 кВ; провода контактной сети или несущего троса трамвайных и троллейбусных линий, если проектный номинальный класс напряжения воздушных линий электропередачи не превышает 500 кВ при условии, что расстояние по вертикали от указанных проводов или тросов до проводов воздушной линии электропередачи при наибольшей стреле провеса должно быть не менее: 3 метров - при проектном номинальном классе напряжения до 35 кВ; 3 метров - при проектном номинальном классе напряжения 110 кВ; 4 метров - при проектном номинальном классе напряжения 150 кВ; 4 метров - при проектном номинальном классе напряжения 220 кВ; 5 метров - при проектном номинальном классе напряжения 330 - 400 кВ; 5 метров - при проектном номинальном классе напряжения 500 кВ; трубопроводы при условии, что расстояние по вертикали от наивысшей точки любой части трубопровода до проводов воздушной линии электропередачи при наибольшей стреле провеса должно быть не менее: 4 метров - при проектном номинальном классе напряжения до 35 кВ; 4 метров - при проектном номинальном классе напряжения 110 кВ; 4,5 метра - при проектном номинальном классе напряжения 150 кВ; 5 метров - при проектном номинальном классе напряжения 220 кВ; 6 метров - при проектном номинальном классе напряжения 330 - 400 кВ; 8 метров - при проектном номинальном классе напряжения 500 кВ; 12 метров - при проектном номинальном классе напряжения 750 кВ; ж) в случае если в соответствии с техническим регламентом о требованиях пожарной безопасности должны соблюдаться противопожарные расстояния между такими зданиями, сооружениями и объектами электроэнергетики, возможность размещения зданий, сооружений в границах охранной зоны определяется исходя из противопожарных расстояний. 11. В пределах охранной зоны без соблюдения условий осуществления соответствующих видов деятельности, предусмотренных решением о согласовании такой охранной зоны, юридическим и физическим лицам запрещаются: а) горные, взрывные, мелиоративные работы, в том числе связанные с временным затоплением земель; б) дноуглубительные, землечерпальные и погрузочно-разгрузочные работы, добыча рыбы, других водных животных и растений придонными орудиями лова, устройство водопоев, колка и заготовка льда (в охранных зонах подводных кабельных линий электропередачи); в) проход судов, у которых расстояние по вертикали от верхнего



ДОКУМЕНТ ПОДПИСАН  
ЭЛЕКТРОННОЙ ПОДПИСЬЮ

Сертификат: 009F0BDC181A023B64597F1E2579BEFB50

Владелец: ФЕДЕРАЛЬНАЯ СЛУЖБА ГОСУДАРСТВЕННОЙ  
РЕГИСТРАЦИИ, КАДАСТРА И КАРТОГРАФИИ  
Действителен: с 02.08.2024 по 26.10.2025

ПОЛНОЕ НАИМЕНОВАНИЕ ДОЛЖНОСТИ

ИНИЦИАЛЫ, ФАМИЛИЯ

|                          |                              |                   |                           |
|--------------------------|------------------------------|-------------------|---------------------------|
| Земельный участок        |                              |                   |                           |
| вид объекта недвижимости |                              |                   |                           |
| Лист № 66 раздела 4.1    | Всего листов раздела 4.1: 91 | Всего разделов: 8 | Всего листов выписки: 451 |

25.09.2025г. № КУВИ-001/2025-179992740

Кадастровый номер:

78:15:0000000:1825

|                       |     |   |
|-----------------------|-----|---|
|                       |     | <p>крайнего габарита с грузом или без груза до нижней точки провеса проводов переходов воздушных линий электропередачи через водоемы менее минимально допустимого расстояния, в том числе с учетом максимального уровня подъема воды при паводке; г) проезд машин и механизмов, имеющих общую высоту с грузом или без груза от поверхности дороги более 4,5 метра (в охранных зонах воздушных линий электропередачи); д) земляные работы на глубине более 0,3 метра (на вспахиваемых землях на глубине более 0,45 метра), а также планировка грунта (в охранных зонах подземных кабельных линий электропередачи); е) полив сельскохозяйственных культур в случае, если высота струи воды может составить свыше 3 метров (в охранных зонах воздушных линий электропередачи); ж) полевые сельскохозяйственные работы с применением сельскохозяйственных машин и оборудования высотой более 4 метров (в охранных зонах воздушных линий электропередачи) или полевые сельскохозяйственные работы, связанные с вспашкой земли (в охранных зонах кабельных линий электропередачи); з) посадка и вырубка деревьев и кустарников.; Реестровый номер границы: 78:15-6.1582; Вид объекта реестра границ: Зона с особыми условиями использования территории; Вид зоны по документу: Охранная зона объекта электросетевого хозяйства - 6646-6766"Б"/; Тип зоны: Охранная зона объектов электроэнергетики (объектов электросетевого хозяйства и объектов по производству электрической энергии)</p>  |
| 78:15:0000000:1825/42 | 658 | <p>вид ограничения (обременения): ограничения прав на земельный участок, предусмотренные статьей 56 Земельного кодекса Российской Федерации; Срок действия: не установлен; реквизиты документа-основания: решение о согласовании границ охранной зоны от 20.11.2024 № 06-2773 /РС-812 выдан: Федеральная служба по экологическому, технологическому и атомному надзору (Ростехнадзор) Северо-Западное управление ; Содержание ограничения (обременения): Ограничения предусмотрены п. 8-11, раздела III Правил установления охранных зон объектов электросетевого хозяйства и особых условий использования земельных участков, расположенных в границах таких зон, утв. Постановлением Правительства РФ от 24.02.2009 № 160 «О порядке установления охранных зон объектов электросетевого хозяйства и особых условий использования земельных участков, расположенных в границах таких зон» (ред. от 21.12.2018). 8. В охранных зонах запрещается осуществлять любые действия, которые могут нарушить безопасную работу объектов электросетевого хозяйства, в том числе привести к их повреждению или уничтожению, и (или) повлечь причинение вреда жизни, здоровью граждан и имуществу физических или юридических лиц, а также повлечь нанесение экологического ущерба и возникновение пожаров, в том числе: а) набрасывать на провода и опоры воздушных линий электропередачи посторонние предметы, а также подниматься на опоры воздушных линий электропередачи; б) проводить работы, угрожающие повреждению объектов электросетевого хозяйства, размещать объекты и предметы, которые могут препятствовать доступу обслуживающего персонала и техники к объектам электроэнергетики, без сохранения и (или) создания, в том числе в соответствии с требованиями нормативно-технических документов, необходимых для такого доступа проходов и подъездов в целях обеспечения эксплуатации оборудования, зданий и сооружений объектов электроэнергетики, проведения работ по ликвидации аварий и</p> |



ДОКУМЕНТ ПОДПИСАН  
ЭЛЕКТРОННОЙ ПОДПИСЬЮ

Сертификат: 009F0BDC181A023B64597F1E2579BEFB50

Владелец: ФЕДЕРАЛЬНАЯ СЛУЖБА ГОСУДАРСТВЕННОЙ

РЕГИСТРАЦИИ, КАДАСТРА И КАРТОГРАФИИ

Действителен: с 02.08.2024 по 26.10.2025

ПОЛНОЕ НАИМЕНОВАНИЕ ДОЛЖНОСТИ

ИНИЦИАЛЫ, ФАМИЛИЯ

Земельный участок

вид объекта недвижимости

Лист № 67 раздела 4.1

Всего листов раздела 4.1: 91

Всего разделов: 8

Всего листов выписки: 451

25.09.2025г. № КУВИ-001/2025-179992740

Кадастровый номер:

78:15:0000000:1825

устранению их последствий на всем протяжении границы объекта электроэнергетики;в) находиться в пределах огороженной территории и помещениях распределительных устройств и подстанций, открывать двери и люки распределительных устройств и подстанций, производить переключения и подключения в электрических сетях (указанное требование не распространяется на работников, занятых выполнением разрешенных в установленном порядке работ), разводить огонь в пределах охранных зон вводных и распределительных устройств и подстанций, воздушных линий электропередачи, а также в охранных зонах кабельных линий электропередачи; г) размещать свалки; д) производить работы ударными механизмами, сбрасывать тяжести массой свыше 5 тонн, производить сброс и слив едких и коррозионных веществ и горюче-смазочных материалов (в охранных зонах подземных кабельных линий электропередачи);е) убирать, уничтожать, перемещать, засыпать и повреждать предупреждающие и информационные знаки (либо предупреждающие и информационные надписи, нанесенные на объекты электроэнергетики);ж) производить переключения и подключения в электрических сетях (указанное требование не распространяется на работников, занятых выполнением разрешенных в установленном порядке работ);з) осуществлять использование земельных участков в качестве испытательных полигонов, мест уничтожения вооружения и захоронения отходов, возникающих в связи с использованием, производством, ремонтом или уничтожением вооружений или боеприпасов ".

9. В охранных зонах, установленных для объектов электросетевого хозяйства напряжением свыше 1000 вольт, помимо действий, предусмотренных пунктом 8 настоящих Правил, запрещается: а) складировать или размещать хранилища любых, в том числе горюче-смазочных, материалов; б) размещать детские и спортивные площадки, стадионы, рынки, торговые точки, полевые станы, загоны для скота, гаражи и стоянки всех видов машин и механизмов, проводить любые мероприятия, связанные с большим скоплением людей, не занятых выполнением разрешенных в установленном порядке работ (в охранных зонах воздушных линий электропередачи); в) использовать (запускать) любые летательные аппараты, в том числе воздушных змеев, спортивные модели летательных аппаратов (в охранных зонах воздушных линий электропередачи); г) бросать якоря с судов и осуществлять их проход с отданными якорями, цепями, лотами, волокушами и тросами (в охранных зонах подводных кабельных линий электропередачи); д) осуществлять проход судов с поднятыми стрелами кранов и других механизмов (в охранных зонах воздушных линий электропередачи); е) осуществлять остановку транспортных средств на автомобильных дорогах в местах пересечения с воздушными линиями электропередачи с проектным номинальным классом напряжения 330 кВ и выше (исключительно в охранных зонах воздушных линий электропередачи); ж) устанавливать рекламные конструкции.";

10. В охранных зонах допускается размещение зданий и сооружений при соблюдении следующих параметров: а) размещаемое здание или сооружение не создает препятствий для доступа к объекту электросетевого хозяйства (создаются или сохраняются, в том числе в соответствии с требованиями нормативно-технических документов, проходы и подъезды, необходимые для доступа к объекту электроэнергетики обслуживающего персонала и техники в целях обеспечения оперативного, технического и ремонтного обслуживания оборудования, зданий и сооружений объектов электроэнергетики, проведения работ по ликвидации



ДОКУМЕНТ ПОДПИСАН  
ЭЛЕКТРОННОЙ ПОДПИСЬЮ

Сертификат: 009F0BDC181A023B64597F1E2579BEFB50

Владелец: ФЕДЕРАЛЬНАЯ СЛУЖБА ГОСУДАРСТВЕННОЙ

РЕГИСТРАЦИИ, КАДАСТРА И КАРТОГРАФИИ

Действителен: с 02.08.2024 по 26.10.2025

полное наименование должности

инициалы, фамилия

Земельный участок

вид объекта недвижимости

Лист № 68 раздела 4.1

Всего листов раздела 4.1: 91

Всего разделов: 8

Всего листов выписки: 451

25.09.2025г. № КУВИ-001/2025-179992740

Кадастровый номер:

78:15:0000000:1825

аварий и устранению их последствий на всем протяжении границы объекта электроэнергетики); б) расстояние по горизонтали от элементов зданий и сооружений до проводов воздушных линий электропередачи напряжением до 1 кВ с неизолированными проводами (при наибольшем их отклонении) должно быть не менее: 1,5 метра - от выступающих частей зданий, террас и окон; 1 метра - от глухих стен; в) расстояние по горизонтали от элементов зданий и сооружений до токопроводящих жил кабелей (предназначенных для эксплуатации в воздушной среде) напряжением свыше 1 кВ (при наибольшем их отклонении) должно быть не менее: 1 метра - от выступающих частей зданий, террас и окон; 0,2 метра - от глухих стен зданий, сооружений; г) допускается размещение зданий и сооружений под проводами воздушных линий электропередачи напряжением до 1 кВ с самонесущими изолированными проводами, при этом расстояние по вертикали от указанных зданий и сооружений при наибольшей стреле провеса должно быть не менее 2,5 метра; д) расстояние по горизонтали от элементов зданий и сооружений до проводов воздушных линий электропередачи напряжением свыше 1 кВ (при наибольшем их отклонении) должно быть не менее: 2 метров - при проектном номинальном классе напряжения до 20 кВ; 4 метров - при проектном номинальном классе напряжения 35 - 110 кВ; 5 метров - при проектном номинальном классе напряжения 150 кВ; 6 метров - при проектном номинальном классе напряжения 220 кВ; 20 метров (8 метров до ближайших частей непроизводственных и производственных зданий и сооружений электрических станций и подстанций) - при проектном номинальном классе напряжения 330 - 400 кВ; 30 метров (10 метров до ближайших частей непроизводственных и производственных зданий и сооружений электрических станций и подстанций) - при проектном номинальном классе напряжения 500 кВ; 40 метров (10 метров до ближайших частей непроизводственных и производственных зданий и сооружений электрических станций и подстанций) - при проектном номинальном классе напряжения 750 кВ; е) под проводами воздушных линий электропередачи допускается размещение следующих видов зданий и (или) сооружений и (или) их пересечение с воздушными линиями электропередачи: производственные здания и (или) сооружения промышленных предприятий I и II степени огнестойкости в соответствии с техническим регламентом о требованиях пожарной безопасности, если проектный номинальный класс напряжения воздушных линий электропередачи не превышает 220 кВ, а также вне зависимости от проектного номинального класса напряжения воздушных линий электропередачи - здания и сооружения электрических станций и подстанций (включая вспомогательные и обслуживающие объекты), ограждения при условии, что расстояние от наивысшей точки указанных зданий и (или) сооружений, ограждений по вертикали до проводов воздушной линии электропередачи при наибольшей стреле провеса должно быть не менее: 3 метров - при проектном номинальном классе напряжения до 35 кВ; 4 метров - при проектном номинальном классе напряжения 110 кВ; 4 метров - при проектном номинальном классе напряжения 150 кВ; 5 метров - при проектном номинальном классе напряжения 220 кВ; 7,5 метра - при проектном номинальном классе напряжения 330 - 400 кВ; 8 метров - при проектном номинальном классе напряжения 500 кВ; 12 метров - при проектном номинальном классе напряжения 750 кВ; линии связи, линии проводного вещания, если проектный номинальный класс напряжения воздушных линий электропередачи не



ДОКУМЕНТ ПОДПИСАН  
ЭЛЕКТРОННОЙ ПОДПИСЬЮ

Сертификат: 009F0BDC181A023B64597F1E2579BEFB50

Владелец: ФЕДЕРАЛЬНАЯ СЛУЖБА ГОСУДАРСТВЕННОЙ

РЕГИСТРАЦИИ, КАДАСТРА И КАРТОГРАФИИ

Действителен: с 02.08.2024 по 26.10.2025

ПОЛНОЕ НАИМЕНОВАНИЕ ДОЛЖНОСТИ

ИНИЦИАЛЫ, ФАМИЛИЯ

## Земельный участок

вид объекта недвижимости

Лист № 69 раздела 4.1

Всего листов раздела 4.1: 91

Всего разделов: 8

Всего листов выписки: 451

25.09.2025г. № КУВИ-001/2025-179992740

Кадастровый номер:

78:15:0000000:1825

превышает 500 кВ при условии, что расстояние по вертикали до проводов воздушной линии электропередачи от указанных линий при наибольшей стреле провеса должно быть не менее: 3 метров - при проектном номинальном классе напряжения до 35 кВ; 4 метров - при проектном номинальном классе напряжения 110 кВ; 4 метров - при проектном номинальном классе напряжения 150 кВ; 4 метров - при проектном номинальном классе напряжения 220 кВ; 5 метров - при проектном номинальном классе напряжения 330 - 400 кВ; 5 метров - при проектном номинальном классе напряжения 500 кВ; железные дороги при условии, что расстояние по вертикали от головки рельса до проводов воздушной линии электропередачи при наибольшей стреле провеса должно быть не менее: 7,5 метра - при проектном номинальном классе напряжения до 35 кВ; 7,5 метра - при проектном номинальном классе напряжения 110 кВ; 8 метров - при проектном номинальном классе напряжения 150 кВ; 8,5 метра - при проектном номинальном классе напряжения 220 кВ; 9 метров - при проектном номинальном классе напряжения 330 - 400 кВ; 9,5 метра - при проектном номинальном классе напряжения 500 кВ; 12 метров - при проектном номинальном классе напряжения 750 кВ; автомобильные дороги при условии, что расстояние по вертикали от покрытия проезжей части дорог всех категорий до проводов воздушной линии электропередачи при наибольшей стреле провеса должно быть не менее: 7 метров - при проектном номинальном классе напряжения до 35 кВ; 7 метров - при проектном номинальном классе напряжения 110 кВ; 7,5 метра - при проектном номинальном классе напряжения 150 кВ; 8 метров - при проектном номинальном классе напряжения 220 кВ; 8,5 метра (11 метров - в границах населенных пунктов) - при проектном номинальном классе напряжения 330 - 400 кВ; 9,5 метра (15,5 метра - в границах населенных пунктов) - при проектном номинальном классе напряжения 500 кВ; 16 метров (23 метров - в границах населенных пунктов) - при проектном номинальном классе напряжения 750 кВ; провода контактной сети или несущего троса трамвайных и троллейбусных линий, если проектный номинальный класс напряжения воздушных линий электропередачи не превышает 500 кВ при условии, что расстояние по вертикали от указанных проводов или тросов до проводов воздушной линии электропередачи при наибольшей стреле провеса должно быть не менее: 3 метров - при проектном номинальном классе напряжения до 35 кВ; 3 метров - при проектном номинальном классе напряжения 110 кВ; 4 метров - при проектном номинальном классе напряжения 150 кВ; 4 метров - при проектном номинальном классе напряжения 220 кВ; 5 метров - при проектном номинальном классе напряжения 330 - 400 кВ; 5 метров - при проектном номинальном классе напряжения 500 кВ; трубопроводы при условии, что расстояние по вертикали от наивысшей точки любой части трубопровода до проводов воздушной линии электропередачи при наибольшей стреле провеса должно быть не менее: 4 метров - при проектном номинальном классе напряжения до 35 кВ; 4 метров - при проектном номинальном классе напряжения 110 кВ; 4,5 метра - при проектном номинальном классе напряжения 150 кВ; 5 метров - при проектном номинальном классе напряжения 220 кВ; 6 метров - при проектном номинальном классе напряжения 330 - 400 кВ; 8 метров - при проектном номинальном классе напряжения 500 кВ; 12 метров - при проектном номинальном классе напряжения 750 кВ; ж) в случае если в соответствии с техническим регламентом о требованиях пожарной безопасности должны соблюдаться противопожарные



ДОКУМЕНТ ПОДПИСАН  
ЭЛЕКТРОННОЙ ПОДПИСЬЮ

Сертификат: 009F0BDC181A023B64597F1E2579BEFB50

Владелец: ФЕДЕРАЛЬНАЯ СЛУЖБА ГОСУДАРСТВЕННОЙ

РЕГИСТРАЦИИ, КАДАСТРА И КАРТОГРАФИИ

Действителен: с 02.08.2024 по 26.10.2025

ПОЛНОЕ НАИМЕНОВАНИЕ ДОЛЖНОСТИ

инициалы, фамилия

|  |                              |  |                           |
|--|------------------------------|--|---------------------------|
| Земельный участок                      |                              |  |                           |
| вид объекта недвижимости               |                              |  |                           |
| Лист № 70 раздела 4.1                  | Всего листов раздела 4.1: 91 | Всего разделов: 8  | Всего листов выписки: 451 |
| 25.09.2025г. № КУВИ-001/2025-179992740 |                              |  |                           |
| Кадастровый номер:                     |                              | 78:15:0000000:1825   |                           |
|  |                              | <p>расстояния между такими зданиями, сооружениями и объектами электроэнергетики, возможность размещения зданий, сооружений в границах охранной зоны определяется исходя из противопожарных расстояний. 11. В пределах охранной зоны без соблюдения условий осуществления соответствующих видов деятельности, предусмотренных решением о согласовании такой охранной зоны, юридическим и физическим лицам запрещаются: а) горные, взрывные, мелиоративные работы, в том числе связанные с временным затоплением земель; б) дноуглубительные, землечерпальные и погрузочно-разгрузочные работы, добыча рыбы, других водных животных и растений придонными орудиями лова, устройство водоемов, колка и заготовка льда (в охранных зонах подводных кабельных линий электропередачи); в) проход судов, у которых расстояние по вертикали от верхнего крайнего габарита с грузом или без груза до нижней точки провеса проводов переходов воздушных линий электропередачи через водоемы менее минимально допустимого расстояния, в том числе с учетом максимального уровня подъема воды при паводке; г) проезд машин и механизмов, имеющих общую высоту с грузом или без груза от поверхности дороги более 4,5 метра (в охранных зонах воздушных линий электропередачи); д) земляные работы на глубине более 0,3 метра (на вспахиваемых землях на глубине более 0,45 метра), а также планировка грунта (в охранных зонах подземных кабельных линий электропередачи); е) полив сельскохозяйственных культур в случае, если высота струи воды может составить свыше 3 метров (в охранных зонах воздушных линий электропередачи); ж) полевые сельскохозяйственные работы с применением сельскохозяйственных машин и оборудования высотой более 4 метров (в охранных зонах воздушных линий электропередачи) или полевые сельскохозяйственные работы, связанные с вспашкой земли (в охранных зонах кабельных линий электропередачи); з) посадка и вырубка деревьев и кустарников.; Реестровый номер границы: 78:15-6.1801; Вид объекта реестра границ: Зона с особыми условиями использования территории; Вид зоны по документу: Охранная зона объекта электросетевого хозяйства - КЛ 10 кВ БКТП 34872-ТП 36974; Тип зоны: Охранная зона объектов электроэнергетики (объектов электросетевого хозяйства и объектов по производству электрической энергии)</p> |                           |
| 78:15:0000000:1825/43                  | 538                          | <p>вид ограничения (обременения): ограничения прав на земельный участок, предусмотренные статьей 56 Земельного кодекса Российской Федерации; Срок действия: не установлен; реквизиты документа-основания: решение о согласовании границ охранной зоны от 03.12.2024 № 07-2949/РС-807 выдан: Федеральная служба по экологическому, технологическому и атомному надзору (Ростехнадзор) Северо-Западное управление ; Содержание ограничения (обременения): Ограничения предусмотрены п. 8-11, раздела III Правил установления охранных зон объектов электросетевого хозяйства и особых условий использования земельных участков, расположенных в границах таких зон, утв. Постановлением Правительства РФ от 24.02.2009 № 160 «О порядке установления охранных зон объектов электросетевого хозяйства и особых условий использования земельных участков, расположенных в границах таких зон» (ред. от 21.12.2018). 8. В охранных зонах запрещается осуществлять любые действия, которые могут нарушить безопасную работу объектов электросетевого хозяйства, в том числе привести к их повреждению или уничтожению, и (или) повлечь причинение вреда жизни, здоровью граждан и имуществу физических или</p>   |                           |



ДОКУМЕНТ ПОДПИСАН  
ЭЛЕКТРОННОЙ ПОДПИСЬЮ

Сертификат: 009F0BDC181A023B64597F1E2579BEFB50

Владелец: ФЕДЕРАЛЬНАЯ СЛУЖБА ГОСУДАРСТВЕННОЙ  
РЕГИСТРАЦИИ, КАДАСТРА И КАРТОГРАФИИ  
Действителен: с 02.08.2024 по 26.10.2025

ПОЛНОЕ НАИМЕНОВАНИЕ ДОЛЖНОСТИ

ИНИЦИАЛЫ, ФАМИЛИЯ

Земельный участок

вид объекта недвижимости

Лист № 71 раздела 4.1

Всего листов раздела 4.1: 91

Всего разделов: 8

Всего листов выписки: 451

25.09.2025г. № КУВИ-001/2025-179992740

Кадастровый номер:

78:15:0000000:1825

юридических лиц, а также повлечь нанесение экологического ущерба и возникновение пожаров, в том числе: а) набрасывать на провода и опоры воздушных линий электропередачи посторонние предметы, а также подниматься на опоры воздушных линий электропередачи; б) проводить работы, угрожающие повреждению объектов электросетевого хозяйства, размещать объекты и предметы, которые могут препятствовать доступу обслуживающего персонала и техники к объектам электроэнергетики, без сохранения и (или) создания, в том числе в соответствии с требованиями нормативно-технических документов, необходимых для такого доступа проходов и подъездов в целях обеспечения эксплуатации оборудования, зданий и сооружений объектов электроэнергетики, проведения работ по ликвидации аварий и устранению их последствий на всем протяжении границы объекта электроэнергетики; в) находиться в пределах огороженной территории и помещениях распределительных устройств и подстанций, открывать двери и люки распределительных устройств и подстанций, производить переключения и подключения в электрических сетях (указанное требование не распространяется на работников, занятых выполнением разрешенных в установленном порядке работ), разводить огонь в пределах охранных зон вводных и распределительных устройств и подстанций, воздушных линий электропередачи, а также в охранных зонах кабельных линий электропередачи; г) размещать свалки; д) производить работы ударными механизмами, сбрасывать тяжести массой свыше 5 тонн, производить сброс и слив едких и коррозионных веществ и горюче-смазочных материалов (в охранных зонах подземных кабельных линий электропередачи); е) убирать, уничтожать, перемещать, засыпать и повреждать предупреждающие и информационные знаки (либо предупреждающие и информационные надписи, нанесенные на объекты электроэнергетики); ж) производить переключения и подключения в электрических сетях (указанное требование не распространяется на работников, занятых выполнением разрешенных в установленном порядке работ); з) осуществлять использование земельных участков в качестве испытательных полигонов, мест уничтожения вооружения и захоронения отходов, возникающих в связи с использованием, производством, ремонтом или уничтожением вооружений или боеприпасов". 9. В охранных зонах, установленных для объектов электросетевого хозяйства напряжением свыше 1000 вольт, помимо действий, предусмотренных пунктом 8 настоящих Правил, запрещается: а) складировать или размещать хранилища любых, в том числе горюче-смазочных, материалов; б) размещать детские и спортивные площадки, стадионы, рынки, торговые точки, полевые станы, загоны для скота, гаражи и стоянки всех видов машин и механизмов, проводить любые мероприятия, связанные с большим скоплением людей, не занятых выполнением разрешенных в установленном порядке работ (в охранных зонах воздушных линий электропередачи); в) использовать (запускать) любые летательные аппараты, в том числе воздушных змеев, спортивные модели летательных аппаратов (в охранных зонах воздушных линий электропередачи); г) бросать якоря с судов и осуществлять их проход с отданными якорями, цепями, лотами, волокушами и тралами (в охранных зонах подводных кабельных линий электропередачи); д) осуществлять проход судов с поднятыми стрелами кранов и других механизмов (в охранных зонах воздушных линий электропередачи); е) осуществлять остановку транспортных средств на автомобильных дорогах в местах пересечения с



ДОКУМЕНТ ПОДПИСАН  
ЭЛЕКТРОННОЙ ПОДПИСЬЮ

Сертификат: 009F0BDC181A023B64597F1E2579BEFB50

Владелец: ФЕДЕРАЛЬНАЯ СЛУЖБА ГОСУДАРСТВЕННОЙ

РЕГИСТРАЦИИ, КАДАСТРА И КАРТОГРАФИИ

Действителен: с 02.08.2024 по 26.10.2025

ПОЛНОЕ НАИМЕНОВАНИЕ ДОЛЖНОСТИ

инициалы, фамилия

## Земельный участок

вид объекта недвижимости

Лист № 72 раздела 4.1

Всего листов раздела 4.1: 91

Всего разделов: 8

Всего листов выписки: 451

25.09.2025г. № КУВИ-001/2025-179992740

Кадастровый номер:

78:15:0000000:1825

воздушными линиями электропередачи с проектным номинальным классом напряжения 330 кВ и выше (исключительно в охранных зонах воздушных линий электропередачи); ж) устанавливать рекламные конструкции.";

10. В охранных зонах допускается размещение зданий и сооружений при соблюдении следующих параметров:

а) размещаемое здание или сооружение не создает препятствий для доступа к объекту электросетевого хозяйства (создаются или сохраняются, в том числе в соответствии с требованиями нормативно-технических документов, проходы и подъезды, необходимые для доступа к объекту электроэнергетики обслуживающего персонала и техники в целях обеспечения оперативного, технического и ремонтного обслуживания оборудования, зданий и сооружений объектов электроэнергетики, проведения работ по ликвидации аварий и устранению их последствий на всем протяжении границы объекта электроэнергетики);

б) расстояние по горизонтали от элементов зданий и сооружений до проводов воздушных линий электропередачи напряжением до 1 кВ с неизолированными проводами (при наибольшем их отклонении) должно быть не менее: 1,5 метра - от выступающих частей зданий, террас и окон; 1 метра - от глухих стен;

в) расстояние по горизонтали от элементов зданий и сооружений до токопроводящих жил кабелей (предназначенных для эксплуатации в воздушной среде) напряжением свыше 1 кВ (при наибольшем их отклонении) должно быть не менее: 1 метра - от выступающих частей зданий, террас и окон; 0,2 метра - от глухих стен зданий, сооружений;

г) допускается размещение зданий и сооружений под проводами воздушных линий электропередачи напряжением до 1 кВ с самонесущими изолированными проводами, при этом расстояние по вертикали от указанных зданий и сооружений при наибольшей стреле провеса должно быть не менее 2,5 метра;

д) расстояние по горизонтали от элементов зданий и сооружений до проводов воздушных линий электропередачи напряжением свыше 1 кВ (при наибольшем их отклонении) должно быть не менее: 2 метров - при проектном номинальном классе напряжения до 20 кВ; 4 метров - при проектном номинальном классе напряжения 35 - 110 кВ; 5 метров - при проектном номинальном классе напряжения 150 кВ; 6 метров - при проектном номинальном классе напряжения 220 кВ; 20 метров (8 метров до ближайших частей непромышленных и производственных зданий и сооружений электрических станций и подстанций) - при проектном номинальном классе напряжения 330 - 400 кВ; 30 метров (10 метров до ближайших частей непромышленных и производственных зданий и сооружений электрических станций и подстанций) - при проектном номинальном классе напряжения 500 кВ; 40 метров (10 метров до ближайших частей непромышленных и производственных зданий и сооружений электрических станций и подстанций) - при проектном номинальном классе напряжения 750 кВ;

е) под проводами воздушных линий электропередачи допускается размещение следующих видов зданий и (или) сооружений и (или) их пересечение с воздушными линиями электропередачи: производственные здания и (или) сооружения промышленных предприятий I и II степени огнестойкости в соответствии с техническим регламентом о требованиях пожарной безопасности, если проектный номинальный класс напряжения воздушных линий электропередачи не превышает 220 кВ, а также вне зависимости от проектного номинального класса напряжения воздушных линий электропередачи - здания и сооружения электрических станций и подстанций (включая вспомогательные и



ДОКУМЕНТ ПОДПИСАН  
ЭЛЕКТРОННОЙ ПОДПИСЬЮ

Сертификат: 009F0BDC181A023B64597F1E2579BEFB50

Владелец: ФЕДЕРАЛЬНАЯ СЛУЖБА ГОСУДАРСТВЕННОЙ

РЕГИСТРАЦИИ, КАДАСТРА И КАРТОГРАФИИ

Действителен: с 02.08.2024 по 26.10.2025

полное наименование должности

инициалы, фамилия

## Земельный участок

вид объекта недвижимости

Лист № 73 раздела 4.1

Всего листов раздела 4.1: 91

Всего разделов: 8

Всего листов выписки: 451

25.09.2025г. № КУВИ-001/2025-179992740

Кадастровый номер:

78:15:0000000:1825

обслуживающие объекты), ограждения при условии, что расстояние от наивысшей точки указанных зданий и (или) сооружений, ограждений по вертикали до проводов воздушной линии электропередачи при наибольшей стреле провеса должно быть не менее: 3 метров - при проектном номинальном классе напряжения до 35 кВ; 4 метров - при проектном номинальном классе напряжения 110 кВ; 4 метров - при проектном номинальном классе напряжения 150 кВ; 5 метров - при проектном номинальном классе напряжения 220 кВ; 7,5 метра - при проектном номинальном классе напряжения 330 - 400 кВ; 8 метров - при проектном номинальном классе напряжения 500 кВ; 12 метров - при проектном номинальном классе напряжения 750 кВ; линии связи, линии проводного вещания, если проектный номинальный класс напряжения воздушных линий электропередачи не превышает 500 кВ при условии, что расстояние по вертикали до проводов воздушной линии электропередачи от указанных линий при наибольшей стреле провеса должно быть не менее: 3 метров - при проектном номинальном классе напряжения до 35 кВ; 4 метров - при проектном номинальном классе напряжения 110 кВ; 4 метров - при проектном номинальном классе напряжения 150 кВ; 4 метров - при проектном номинальном классе напряжения 220 кВ; 5 метров - при проектном номинальном классе напряжения 330 - 400 кВ; 5 метров - при проектном номинальном классе напряжения 500 кВ; железные дороги при условии, что расстояние по вертикали от головки рельса до проводов воздушной линии электропередачи при наибольшей стреле провеса должно быть не менее: 7,5 метра - при проектном номинальном классе напряжения до 35 кВ; 7,5 метра - при проектном номинальном классе напряжения 110 кВ; 8 метров - при проектном номинальном классе напряжения 150 кВ; 8,5 метра - при проектном номинальном классе напряжения 220 кВ; 9 метров - при проектном номинальном классе напряжения 330 - 400 кВ; 9,5 метра - при проектном номинальном классе напряжения 500 кВ; 12 метров - при проектном номинальном классе напряжения 750 кВ; автомобильные дороги при условии, что расстояние по вертикали от покрытия проезжей части дорог всех категорий до проводов воздушной линии электропередачи при наибольшей стреле провеса должно быть не менее: 7 метров - при проектном номинальном классе напряжения до 35 кВ; 7 метров - при проектном номинальном классе напряжения 110 кВ; 7,5 метра - при проектном номинальном классе напряжения 150 кВ; 8 метров - при проектном номинальном классе напряжения 220 кВ; 8,5 метра (11 метров - в границах населенных пунктов) - при проектном номинальном классе напряжения 330 - 400 кВ; 9,5 метра (15,5 метра - в границах населенных пунктов) - при проектном номинальном классе напряжения 500 кВ; 16 метров (23 метров - в границах населенных пунктов) - при проектном номинальном классе напряжения 750 кВ; провода контактной сети или несущего троса трамвайных и троллейбусных линий, если проектный номинальный класс напряжения воздушных линий электропередачи не превышает 500 кВ при условии, что расстояние по вертикали от указанных проводов или тросов до проводов воздушной линии электропередачи при наибольшей стреле провеса должно быть не менее: 3 метров - при проектном номинальном классе напряжения до 35 кВ; 3 метров - при проектном номинальном классе напряжения 110 кВ; 4 метров - при проектном номинальном классе напряжения 150 кВ; 4 метров - при проектном номинальном классе напряжения 220 кВ; 5 метров - при проектном номинальном классе напряжения 330 - 400 кВ; 5 метров - при проектном номинальном



ДОКУМЕНТ ПОДПИСАН  
ЭЛЕКТРОННОЙ ПОДПИСЬЮ

Сертификат: 009F0BDC181A023B64597F1E2579BEFB50

Владелец: ФЕДЕРАЛЬНАЯ СЛУЖБА ГОСУДАРСТВЕННОЙ

РЕГИСТРАЦИИ, КАДАСТРА И КАРТОГРАФИИ

Действителен: с 02.08.2024 по 26.10.2025

полное наименование должности

инициалы, фамилия

|  |                              |  |                           |
|--|------------------------------|--|---------------------------|
| Земельный участок                      |                              |  |                           |
| вид объекта недвижимости               |                              |  |                           |
| Лист № 74 раздела 4.1                  | Всего листов раздела 4.1: 91 | Всего разделов: 8  | Всего листов выписки: 451 |
| 25.09.2025г. № КУВИ-001/2025-179992740 |                              |  |                           |
| Кадастровый номер:                     |                              | 78:15:0000000:1825   |                           |
|  |                              | <p>классе напряжения 500 кВ; трубопроводы при условии, что расстояние по вертикали от наивысшей точки любой части трубопровода до проводов воздушной линии электропередачи при наибольшей стреле провеса должно быть не менее: 4 метров - при проектном номинальном классе напряжения до 35 кВ; 4 метров - при проектном номинальном классе напряжения 110 кВ; 4,5 метра - при проектном номинальном классе напряжения 150 кВ; 5 метров - при проектном номинальном классе напряжения 220 кВ; 6 метров - при проектном номинальном классе напряжения 330 - 400 кВ; 8 метров - при проектном номинальном классе напряжения 500 кВ; 12 метров - при проектном номинальном классе напряжения 750 кВ; ж) в случае если в соответствии с техническим регламентом о требованиях пожарной безопасности должны соблюдаться противопожарные расстояния между такими зданиями, сооружениями и объектами электроэнергетики, возможность размещения зданий, сооружений в границах охранной зоны определяется исходя из противопожарных расстояний. 11. В пределах охранной зоны без соблюдения условий осуществления соответствующих видов деятельности, предусмотренных решением о согласовании такой охранной зоны, юридическим и физическим лицам запрещаются: а) горные, взрывные, мелиоративные работы, в том числе связанные с временным затоплением земель; б) дноуглубительные, землечерпальные и погрузочно-разгрузочные работы, добыча рыбы, других водных животных и растений придонными орудиями лова, устройство водопоев, колка и заготовка льда (в охранных зонах подводных кабельных линий электропередачи); в) проход судов, у которых расстояние по вертикали от верхнего крайнего габарита с грузом или без груза до нижней точки провеса проводов переходов воздушных линий электропередачи через водоемы менее минимально допустимого расстояния, в том числе с учетом максимального уровня подъема воды при паводке; г) проезд машин и механизмов, имеющих общую высоту с грузом или без груза от поверхности дороги более 4,5 метра (в охранных зонах воздушных линий электропередачи); д) земляные работы на глубине более 0,3 метра (на вспахиваемых землях на глубине более 0,45 метра), а также планировка грунта (в охранных зонах подземных кабельных линий электропередачи); е) полив сельскохозяйственных культур в случае, если высота струи воды может составить свыше 3 метров (в охранных зонах воздушных линий электропередачи); ж) полевые сельскохозяйственные работы с применением сельскохозяйственных машин и оборудования высотой более 4 метров (в охранных зонах воздушных линий электропередачи) или полевые сельскохозяйственные работы, связанные с вспашкой земли (в охранных зонах кабельных линий электропередачи); з) посадка и вырубка деревьев и кустарников.; Реестровый номер границы: 78:00-6.1467; Вид объекта реестра границ: Зона с особыми условиями использования территории; Вид зоны по документу: Охранная зона объекта электросетевого хозяйства - КЛ 10 кВ Ф.809-111; Тип зоны: Охранная зона объектов электроэнергетики (объектов электросетевого хозяйства и объектов по производству электрической энергии)</p> |                           |
| 78:15:0000000:1825/44                  | 670                          | <p>вид ограничения (обременения): ограничения прав на земельный участок, предусмотренные статьей 56 Земельного кодекса Российской Федерации; Срок действия: не установлен; реквизиты документа-основания: постановление Правительства РФ «О порядке установления охранных зон объектов электросетевого хозяйства и особых условий использования земельных</p>  |                           |



ДОКУМЕНТ ПОДПИСАН  
ЭЛЕКТРОННОЙ ПОДПИСЬЮ

Сертификат: 009F0BDC181A023B64597F1E2579BEFB50

Владелец: ФЕДЕРАЛЬНАЯ СЛУЖБА ГОСУДАРСТВЕННОЙ

РЕГИСТРАЦИИ, КАДАСТРА И КАРТОГРАФИИ

Действителен: с 02.08.2024 по 26.10.2025

ПОЛНОЕ НАИМЕНОВАНИЕ ДОЛЖНОСТИ

ИНИЦИАЛЫ, ФАМИЛИЯ

## Земельный участок

вид объекта недвижимости

Лист № 75 раздела 4.1

Всего листов раздела 4.1: 91

Всего разделов: 8

Всего листов выписки: 451

25.09.2025г. № КУВИ-001/2025-179992740

Кадастровый номер:

78:15:0000000:1825

участков, расположенных в границах таких зон» от 24.02.2009 № 160 выдан: Правительство Российской Федерации ;  
 Содержание ограничения (обременения): Ограничения предусмотрены п. 8-11, раздела III Правил установления охранных зон объектов электросетевого хозяйства и особых условий использования земельных участков, расположенных в границах таких зон, утв. Постановлением Правительства РФ от 24.02.2009 № 160 «О порядке установления охранных зон объектов электросетевого хозяйства и особых условий использования земельных участков, расположенных в границах таких зон» (ред. от 21.12.2018). 8. В охранных зонах запрещается осуществлять любые действия, которые могут нарушить безопасную работу объектов электросетевого хозяйства, в том числе привести к их повреждению или уничтожению, и (или) повлечь причинение вреда жизни, здоровью граждан и имуществу физических или юридических лиц, а также повлечь нанесение экологического ущерба и возникновение пожаров, в том числе: а) набрасывать на провода и опоры воздушных линий электропередачи посторонние предметы, а также подниматься на опоры воздушных линий электропередачи; б) проводить работы, угрожающие повреждению объектов электросетевого хозяйства, размещать объекты и предметы, которые могут препятствовать доступу обслуживающего персонала и техники к объектам электроэнергетики, без сохранения и (или) создания, в том числе в соответствии с требованиями нормативно-технических документов, необходимых для такого доступа проходов и подъездов в целях обеспечения эксплуатации оборудования, зданий и сооружений объектов электроэнергетики, проведения работ по ликвидации аварий и устранению их последствий на всем протяжении границы объекта электроэнергетики; в) находиться в пределах огороженной территории и помещениях распределительных устройств и подстанций, открывать двери и люки распределительных устройств и подстанций, производить переключения и подключения в электрических сетях (указанное требование не распространяется на работников, занятых выполнением разрешенных в установленном порядке работ), разводить огонь в пределах охранных зон вводных и распределительных устройств и подстанций, воздушных линий электропередачи, а также в охранных зонах кабельных линий электропередачи; г) размещать свалки; д) производить работы ударными механизмами, сбрасывать тяжести массой свыше 5 тонн, производить сброс и слив едких и коррозионных веществ и горюче-смазочных материалов (в охранных зонах подземных кабельных линий электропередачи); е) убирать, уничтожать, перемещать, засыпать и повреждать предупреждающие и информационные знаки (либо предупреждающие и информационные надписи, нанесенные на объекты электроэнергетики); ж) производить переключения и подключения в электрических сетях (указанное требование не распространяется на работников, занятых выполнением разрешенных в установленном порядке работ); з) осуществлять использование земельных участков в качестве испытательных полигонов, мест уничтожения вооружения и захоронения отходов, возникающих в связи с использованием, производством, ремонтом или уничтожением вооружений или боеприпасов ". 9. В охранных зонах, установленных для объектов электросетевого хозяйства напряжением свыше 1000 вольт, помимо действий, предусмотренных пунктом 8 настоящих Правил, запрещается: а) складировать или размещать хранилища любых, в том числе горюче-смазочных, материалов; б) размещать детские и спортивные площадки,



ДОКУМЕНТ ПОДПИСАН  
 ЭЛЕКТРОННОЙ ПОДПИСЬЮ

Сертификат: 009F0BDC181A023B64597F1E2579BEFB50

Владелец: ФЕДЕРАЛЬНАЯ СЛУЖБА ГОСУДАРСТВЕННОЙ

РЕГИСТРАЦИИ, КАДАСТРА И КАРТОГРАФИИ

Действителен: с 02.08.2024 по 26.10.2025

полное наименование должности

инициалы, фамилия

Земельный участок

вид объекта недвижимости

Лист № 76 раздела 4.1

Всего листов раздела 4.1: 91

Всего разделов: 8

Всего листов выписки: 451

25.09.2025г. № КУВИ-001/2025-179992740

Кадастровый номер:

78:15:0000000:1825

стадионы, рынки, торговые точки, полевые станы, загоны для скота, гаражи и стоянки всех видов машин и механизмов, проводить любые мероприятия, связанные с большим скоплением людей, не занятых выполнением разрешенных в установленном порядке работ (в охранных зонах воздушных линий электропередачи); в) использовать (запускать) любые летательные аппараты, в том числе воздушных змеев, спортивные модели летательных аппаратов (в охранных зонах воздушных линий электропередачи); г) бросать якоря с судов и осуществлять их проход с отданными якорями, цепями, лотами, волокушами и тралами (в охранных зонах подводных кабельных линий электропередачи); д) осуществлять проход судов с поднятыми стрелами кранов и других механизмов (в охранных зонах воздушных линий электропередачи); е) осуществлять остановку транспортных средств на автомобильных дорогах в местах пересечения с воздушными линиями электропередачи с проектным номинальным классом напряжения 330 кВ и выше (исключительно в охранных зонах воздушных линий электропередачи); ж) устанавливать рекламные конструкции.";

10. В охранных зонах допускается размещение зданий и сооружений при соблюдении следующих параметров: а) размещаемое здание или сооружение не создает препятствий для доступа к объекту электросетевого хозяйства (создаются или сохраняются, в том числе в соответствии с требованиями нормативно-технических документов, проходы и подъезды, необходимые для доступа к объекту электроэнергетики обслуживающего персонала и техники в целях обеспечения оперативного, технического и ремонтного обслуживания оборудования, зданий и сооружений объектов электроэнергетики, проведения работ по ликвидации аварий и устранению их последствий на всем протяжении границы объекта электроэнергетики); б) расстояние по горизонтали от элементов зданий и сооружений до проводов воздушных линий электропередачи напряжением до 1 кВ с неизолированными проводами (при наибольшем их отклонении) должно быть не менее: 1,5 метра - от выступающих частей зданий, террас и окон; 1 метра - от глухих стен; в) расстояние по горизонтали от элементов зданий и сооружений до токопроводящих жил кабелей (предназначенных для эксплуатации в воздушной среде) напряжением свыше 1 кВ (при наибольшем их отклонении) должно быть не менее: 1 метра - от выступающих частей зданий, террас и окон; 0,2 метра - от глухих стен зданий, сооружений; г) допускается размещение зданий и сооружений под проводами воздушных линий электропередачи напряжением до 1 кВ с самонесущими изолированными проводами, при этом расстояние по вертикали от указанных зданий и сооружений при наибольшей стреле провеса должно быть не менее 2,5 метра; д) расстояние по горизонтали от элементов зданий и сооружений до проводов воздушных линий электропередачи напряжением свыше 1 кВ (при наибольшем их отклонении) должно быть не менее: 2 метров - при проектном номинальном классе напряжения до 20 кВ; 4 метров - при проектном номинальном классе напряжения 35 - 110 кВ; 5 метров - при проектном номинальном классе напряжения 150 кВ; 6 метров - при проектном номинальном классе напряжения 220 кВ; 20 метров (8 метров до ближайших частей непроизводственных и производственных зданий и сооружений электрических станций и подстанций) - при проектном номинальном классе напряжения 330 - 400 кВ; 30 метров (10 метров до ближайших частей непроизводственных и производственных зданий и сооружений электрических станций и подстанций) - при проектном номинальном классе напряжения



ДОКУМЕНТ ПОДПИСАН  
ЭЛЕКТРОННОЙ ПОДПИСЬЮ

Сертификат: 009F0BDC181A023B64597F1E2579BEFB50

Владелец: ФЕДЕРАЛЬНАЯ СЛУЖБА ГОСУДАРСТВЕННОЙ

РЕГИСТРАЦИИ, КАДАСТРА И КАРТОГРАФИИ

Действителен: с 02.08.2024 по 26.10.2025

полное наименование должности

инициалы, фамилия

Земельный участок

вид объекта недвижимости

Лист № 77 раздела 4.1

Всего листов раздела 4.1: 91

Всего разделов: 8

Всего листов выписки: 451

25.09.2025г. № КУВИ-001/2025-179992740

Кадастровый номер:

78:15:0000000:1825

500 кВ; 40 метров (10 метров до ближайших частей непромышленных и производственных зданий и сооружений электрических станций и подстанций) - при проектном номинальном классе напряжения 750 кВ; е) под проводами воздушных линий электропередачи допускается размещение следующих видов зданий и (или) сооружений и (или) их пересечение с воздушными линиями электропередачи: производственные здания и (или) сооружения промышленных предприятий I и II степени огнестойкости в соответствии с техническим регламентом о требованиях пожарной безопасности, если проектный номинальный класс напряжения воздушных линий электропередачи не превышает 220 кВ, а также вне зависимости от проектного номинального класса напряжения воздушных линий электропередачи - здания и сооружения электрических станций и подстанций (включая вспомогательные и обслуживающие объекты), ограждения при условии, что расстояние от наивысшей точки указанных зданий и (или) сооружений, ограждений по вертикали до проводов воздушной линии электропередачи при наибольшей стреле провеса должно быть не менее: 3 метров - при проектном номинальном классе напряжения до 35 кВ; 4 метров - при проектном номинальном классе напряжения 110 кВ; 4 метров - при проектном номинальном классе напряжения 150 кВ; 5 метров - при проектном номинальном классе напряжения 220 кВ; 7,5 метра - при проектном номинальном классе напряжения 330 - 400 кВ; 8 метров - при проектном номинальном классе напряжения 500 кВ; 12 метров - при проектном номинальном классе напряжения 750 кВ; линии связи, линии проводного вещания, если проектный номинальный класс напряжения воздушных линий электропередачи не превышает 500 кВ при условии, что расстояние по вертикали до проводов воздушной линии электропередачи от указанных линий при наибольшей стреле провеса должно быть не менее: 3 метров - при проектном номинальном классе напряжения до 35 кВ; 4 метров - при проектном номинальном классе напряжения 110 кВ; 4 метров - при проектном номинальном классе напряжения 150 кВ; 4 метров - при проектном номинальном классе напряжения 220 кВ; 5 метров - при проектном номинальном классе напряжения 330 - 400 кВ; 5 метров - при проектном номинальном классе напряжения 500 кВ; железные дороги при условии, что расстояние по вертикали от головки рельса до проводов воздушной линии электропередачи при наибольшей стреле провеса должно быть не менее: 7,5 метра - при проектном номинальном классе напряжения до 35 кВ; 7,5 метра - при проектном номинальном классе напряжения 110 кВ; 8 метров - при проектном номинальном классе напряжения 150 кВ; 8,5 метра - при проектном номинальном классе напряжения 220 кВ; 9 метров - при проектном номинальном классе напряжения 330 - 400 кВ; 9,5 метра - при проектном номинальном классе напряжения 500 кВ; 12 метров - при проектном номинальном классе напряжения 750 кВ; автомобильные дороги при условии, что расстояние по вертикали от покрытия проезжей части дорог всех категорий до проводов воздушной линии электропередачи при наибольшей стреле провеса должно быть не менее: 7 метров - при проектном номинальном классе напряжения до 35 кВ; 7 метров - при проектном номинальном классе напряжения 110 кВ; 7,5 метра - при проектном номинальном классе напряжения 150 кВ; 8 метров - при проектном номинальном классе напряжения 220 кВ; 8,5 метра (11 метров - в границах населенных пунктов) - при проектном номинальном классе напряжения 330 - 400 кВ; 9,5 метра (15,5



ДОКУМЕНТ ПОДПИСАН  
ЭЛЕКТРОННОЙ ПОДПИСЬЮ

Сертификат: 009F0BDC181A023B64597F1E2579BEFB50

Владелец: ФЕДЕРАЛЬНАЯ СЛУЖБА ГОСУДАРСТВЕННОЙ

РЕГИСТРАЦИИ, КАДАСТРА И КАРТОГРАФИИ

Действителен: с 02.08.2024 по 26.10.2025

ПОЛНОЕ НАИМЕНОВАНИЕ ДОЛЖНОСТИ

ИНИЦИАЛЫ, ФАМИЛИЯ

Земельный участок

вид объекта недвижимости

Лист № 78 раздела 4.1

Всего листов раздела 4.1: 91

Всего разделов: 8

Всего листов выписки: 451

25.09.2025г. № КУВИ-001/2025-179992740

Кадастровый номер:

78:15:0000000:1825

метра - в границах населенных пунктов) - при проектном номинальном классе напряжения 500 кВ; 16 метров (23 метров - в границах населенных пунктов) - при проектном номинальном классе напряжения 750 кВ; провода контактной сети или несущего троса трамвайных и троллейбусных линий, если проектный номинальный класс напряжения воздушных линий электропередачи не превышает 500 кВ при условии, что расстояние по вертикали от указанных проводов или тросов до проводов воздушной линии электропередачи при наибольшей стреле провеса должно быть не менее: 3 метров - при проектном номинальном классе напряжения до 35 кВ; 3 метров - при проектном номинальном классе напряжения 110 кВ; 4 метров - при проектном номинальном классе напряжения 150 кВ; 4 метров - при проектном номинальном классе напряжения 220 кВ; 5 метров - при проектном номинальном классе напряжения 330 - 400 кВ; 5 метров - при проектном номинальном классе напряжения 500 кВ; трубопроводы при условии, что расстояние по вертикали от наивысшей точки любой части трубопровода до проводов воздушной линии электропередачи при наибольшей стреле провеса должно быть не менее: 4 метров - при проектном номинальном классе напряжения до 35 кВ; 4 метров - при проектном номинальном классе напряжения 110 кВ; 4,5 метра - при проектном номинальном классе напряжения 150 кВ; 5 метров - при проектном номинальном классе напряжения 220 кВ; 6 метров - при проектном номинальном классе напряжения 330 - 400 кВ; 8 метров - при проектном номинальном классе напряжения 500 кВ; 12 метров - при проектном номинальном классе напряжения 750 кВ; ж) в случае если в соответствии с техническим регламентом о требованиях пожарной безопасности должны соблюдаться противопожарные расстояния между такими зданиями, сооружениями и объектами электроэнергетики, возможность размещения зданий, сооружений в границах охранной зоны определяется исходя из противопожарных расстояний. 11. В пределах охранной зоны без соблюдения условий осуществления соответствующих видов деятельности, предусмотренных решением о согласовании такой охранной зоны, юридическим и физическим лицам запрещаются: а) горные, взрывные, мелиоративные работы, в том числе связанные с временным затоплением земель; б) дноуглубительные, землечерпальные и погрузочно-разгрузочные работы, добыча рыбы, других водных животных и растений придонными орудиями лова, устройство водоемов, колка и заготовка льда (в охранных зонах подводных кабельных линий электропередачи); в) проход судов, у которых расстояние по вертикали от верхнего крайнего габарита с грузом или без груза до нижней точки провеса проводов переходов воздушных линий электропередачи через водоемы менее минимально допустимого расстояния, в том числе с учетом максимального уровня подъема воды при паводке; г) проезд машин и механизмов, имеющих общую высоту с грузом или без груза от поверхности дороги более 4,5 метра (в охранных зонах воздушных линий электропередачи); д) земляные работы на глубине более 0,3 метра (на вспахиваемых землях на глубине более 0,45 метра), а также планировка грунта (в охранных зонах подземных кабельных линий электропередачи); е) полив сельскохозяйственных культур в случае, если высота струи воды может составить свыше 3 метров (в охранных зонах воздушных линий электропередачи); ж) полевые сельскохозяйственные работы с применением сельскохозяйственных машин и оборудования высотой более 4 метров (в охранных зонах воздушных линий электропередачи)



ДОКУМЕНТ ПОДПИСАН  
ЭЛЕКТРОННОЙ ПОДПИСЬЮ

Сертификат: 009F0BDC181A023B64597F1E2579BEFB50

Владелец: ФЕДЕРАЛЬНАЯ СЛУЖБА ГОСУДАРСТВЕННОЙ

РЕГИСТРАЦИИ, КАДАСТРА И КАРТОГРАФИИ

Действителен: с 02.08.2024 по 26.10.2025

ПОЛНОЕ НАИМЕНОВАНИЕ ДОЛЖНОСТИ

инициалы, фамилия

|                          |                              |                   |                           |
|--------------------------|------------------------------|-------------------|---------------------------|
| Земельный участок        |                              |                   |                           |
| вид объекта недвижимости |                              |                   |                           |
| Лист № 79 раздела 4.1    | Всего листов раздела 4.1: 91 | Всего разделов: 8 | Всего листов выписки: 451 |

25.09.2025г. № КУВИ-001/2025-179992740

Кадастровый номер:

78:15:0000000:1825

|                       |     |  |
|-----------------------|-----|--|
|                       |     | или полевые сельскохозяйственные работы, связанные с вспашкой земли (в охранных зонах кабельных линий электропередачи); 3) посадка и вырубка деревьев и кустарников.; Реестровый номер границы: 78:00-6.1443; Вид объекта реестра границ: Зона с особыми условиями использования территории; Вид зоны по документу: Охранная зона объекта электросетевого хозяйства - Ф.809-149/6600/был Ф.809-28,Ф.369-63,Ф.156-32/у.82-4.02; Тип зоны: Охранная зона объектов электроэнергетики (объектов электросетевого хозяйства и объектов по производству электрической энергии)  |
| 78:15:0000000:1825/45 | 668 | вид ограничения (обременения): ограничения прав на земельный участок, предусмотренные статьей 56 Земельного кодекса Российской Федерации; Срок действия: не установлен; реквизиты документа-основания: постановление Правительства РФ «О порядке установления охранных зон объектов электросетевого хозяйства и особых условий использования земельных участков, расположенных в границах таких зон» от 24.02.2009 № 160 выдан: Правительство Российской Федерации; Содержание ограничения (обременения): Ограничения предусмотрены п. 8-11, раздела III Правил установления охранных зон объектов электросетевого хозяйства и особых условий использования земельных участков, расположенных в границах таких зон, утв. Постановлением Правительства РФ от 24.02.2009 № 160 «О порядке установления охранных зон объектов электросетевого хозяйства и особых условий использования земельных участков, расположенных в границах таких зон» (ред. от 21.12.2018). 8. В охранных зонах запрещается осуществлять любые действия, которые могут нарушить безопасную работу объектов электросетевого хозяйства, в том числе привести к их повреждению или уничтожению, и (или) повлечь причинение вреда жизни, здоровью граждан и имуществу физических или юридических лиц, а также повлечь нанесение экологического ущерба и возникновение пожаров, в том числе: а) набрасывать на провода и опоры воздушных линий электропередачи посторонние предметы, а также подниматься на опоры воздушных линий электропередачи; б) проводить работы, угрожающие повреждению объектов электросетевого хозяйства, размещать объекты и предметы, которые могут препятствовать доступу обслуживающего персонала и техники к объектам электроэнергетики, без сохранения и (или) создания, в том числе в соответствии с требованиями нормативно-технических документов, необходимых для такого доступа проходов и подъездов в целях обеспечения эксплуатации оборудования, зданий и сооружений объектов электроэнергетики, проведения работ по ликвидации аварий и устранению их последствий на всем протяжении границы объекта электроэнергетики; в) находиться в пределах огороженной территории и помещениях распределительных устройств и подстанций, открывать двери и люки распределительных устройств и подстанций, производить переключения и подключения в электрических сетях (указанное требование не распространяется на работников, занятых выполнением разрешенных в установленном порядке работ), разводить огонь в пределах охранных зон вводных и распределительных устройств и подстанций, воздушных линий электропередачи, а также в охранных зонах кабельных линий электропередачи; г) размещать свалки; д) производить работы ударными механизмами, сбрасывать тяжести массой свыше 5 тонн, производить сброс и слив едких и коррозионных веществ и горюче-смазочных материалов (в охранных зонах подземных кабельных линий электропередачи); е) убирать, уничтожать, |



ДОКУМЕНТ ПОДПИСАН  
ЭЛЕКТРОННОЙ ПОДПИСЬЮ

Сертификат: 009F0BDC181A023B64597F1E2579BEFB50

Владелец: ФЕДЕРАЛЬНАЯ СЛУЖБА ГОСУДАРСТВЕННОЙ

РЕГИСТРАЦИИ, КАДАСТРА И КАРТОГРАФИИ

Действителен: с 02.08.2024 по 26.10.2025

ПОЛНОЕ НАИМЕНОВАНИЕ ДОЛЖНОСТИ

ИНИЦИАЛЫ, ФАМИЛИЯ

Земельный участок

вид объекта недвижимости

Лист № 80 раздела 4.1

Всего листов раздела 4.1: 91

Всего разделов: 8

Всего листов выписки: 451

25.09.2025г. № КУВИ-001/2025-179992740

Кадастровый номер:

78:15:0000000:1825

перемещать, засыпать и повреждать предупреждающие и информационные знаки (либо предупреждающие и информационные надписи, нанесенные на объекты электроэнергетики);ж) производить переключения и подключения в электрических сетях (указанное требование не распространяется на работников, занятых выполнением разрешенных в установленном порядке работ);з) осуществлять использование земельных участков в качестве испытательных полигонов, мест уничтожения вооружения и захоронения отходов, возникающих в связи с использованием, производством, ремонтом или уничтожением вооружений или боеприпасов ". 9. В охранных зонах, установленных для объектов электросетевого хозяйства напряжением свыше 1000 вольт, помимо действий, предусмотренных пунктом 8 настоящих Правил, запрещается: а) складировать или размещать хранилища любых, в том числе горюче-смазочных, материалов; б) размещать детские и спортивные площадки, стадионы, рынки, торговые точки, полевые станы, загоны для скота, гаражи и стоянки всех видов машин и механизмов, проводить любые мероприятия, связанные с большим скоплением людей, не занятых выполнением разрешенных в установленном порядке работ (в охранных зонах воздушных линий электропередачи); в) использовать (запускать) любые летательные аппараты, в том числе воздушных змеев, спортивные модели летательных аппаратов (в охранных зонах воздушных линий электропередачи); г) бросать якоря с судов и осуществлять их проход с отданными якорями, цепями, лотами, волокушами и тралами (в охранных зонах подводных кабельных линий электропередачи); д) осуществлять проход судов с поднятыми стрелами кранов и других механизмов (в охранных зонах воздушных линий электропередачи); е) осуществлять остановку транспортных средств на автомобильных дорогах в местах пересечения с воздушными линиями электропередачи с проектным номинальным классом напряжения 330 кВ и выше (исключительно в охранных зонах воздушных линий электропередачи); ж) устанавливать рекламные конструкции."; 10. В охранных зонах допускается размещение зданий и сооружений при соблюдении следующих параметров: а) размещаемое здание или сооружение не создает препятствий для доступа к объекту электросетевого хозяйства (создаются или сохраняются, в том числе в соответствии с требованиями нормативно-технических документов, проходы и подъезды, необходимые для доступа к объекту электроэнергетики обслуживающего персонала и техники в целях обеспечения оперативного, технического и ремонтного обслуживания оборудования, зданий и сооружений объектов электроэнергетики, проведения работ по ликвидации аварий и устранению их последствий на всем протяжении границы объекта электроэнергетики); б) расстояние по горизонтали от элементов зданий и сооружений до проводов воздушных линий электропередачи напряжением до 1 кВ с неизолированными проводами (при наибольшем их отклонении) должно быть не менее: 1,5 метра - от выступающих частей зданий, террас и окон; 1 метра - от глухих стен; в) расстояние по горизонтали от элементов зданий и сооружений до токопроводящих жил кабелей (предназначенных для эксплуатации в воздушной среде) напряжением свыше 1 кВ (при наибольшем их отклонении) должно быть не менее: 1 метра - от выступающих частей зданий, террас и окон; 0,2 метра - от глухих стен зданий, сооружений; г) допускается размещение зданий и сооружений под проводами воздушных линий электропередачи напряжением до 1 кВ с самонесущими изолированными проводами, при этом



ДОКУМЕНТ ПОДПИСАН  
ЭЛЕКТРОННОЙ ПОДПИСЬЮ

Сертификат: 009F0BDC181A023B64597F1E2579BEFB50

Владелец: ФЕДЕРАЛЬНАЯ СЛУЖБА ГОСУДАРСТВЕННОЙ

РЕГИСТРАЦИИ, КАДАСТРА И КАРТОГРАФИИ

Действителен: с 02.08.2024 по 26.10.2025

ПОЛНОЕ НАИМЕНОВАНИЕ ДОЛЖНОСТИ

ИНИЦИАЛЫ, ФАМИЛИЯ

## Земельный участок

вид объекта недвижимости

Лист № 81 раздела 4.1

Всего листов раздела 4.1: 91

Всего разделов: 8

Всего листов выписки: 451

25.09.2025г. № КУВИ-001/2025-179992740

Кадастровый номер:

78:15:0000000:1825

расстояние по вертикали от указанных зданий и сооружений при наибольшей стреле провеса должно быть не менее 2,5 метра; д) расстояние по горизонтали от элементов зданий и сооружений до проводов воздушных линий электропередачи напряжением свыше 1 кВ (при наибольшем их отклонении) должно быть не менее: 2 метров - при проектном номинальном классе напряжения до 20 кВ; 4 метров - при проектном номинальном классе напряжения 35 - 110 кВ; 5 метров - при проектном номинальном классе напряжения 150 кВ; 6 метров - при проектном номинальном классе напряжения 220 кВ; 20 метров (8 метров до ближайших частей производственных и производственных зданий и сооружений электрических станций и подстанций) - при проектном номинальном классе напряжения 330 - 400 кВ; 30 метров (10 метров до ближайших частей производственных и производственных зданий и сооружений электрических станций и подстанций) - при проектном номинальном классе напряжения 500 кВ; 40 метров (10 метров до ближайших частей производственных и производственных зданий и сооружений электрических станций и подстанций) - при проектном номинальном классе напряжения 750 кВ; е) под проводами воздушных линий электропередачи допускается размещение следующих видов зданий и (или) сооружений и (или) их пересечение с воздушными линиями электропередачи: производственные здания и (или) сооружения промышленных предприятий I и II степени огнестойкости в соответствии с техническим регламентом о требованиях пожарной безопасности, если проектный номинальный класс напряжения воздушных линий электропередачи не превышает 220 кВ, а также вне зависимости от проектного номинального класса напряжения воздушных линий электропередачи - здания и сооружения электрических станций и подстанций (включая вспомогательные и обслуживающие объекты), ограждения при условии, что расстояние от наивысшей точки указанных зданий и (или) сооружений, ограждений по вертикали до проводов воздушной линии электропередачи при наибольшей стреле провеса должно быть не менее: 3 метров - при проектном номинальном классе напряжения до 35 кВ; 4 метров - при проектном номинальном классе напряжения 110 кВ; 4 метров - при проектном номинальном классе напряжения 150 кВ; 5 метров - при проектном номинальном классе напряжения 220 кВ; 7,5 метра - при проектном номинальном классе напряжения 330 - 400 кВ; 8 метров - при проектном номинальном классе напряжения 500 кВ; 12 метров - при проектном номинальном классе напряжения 750 кВ; линии связи, линии проводного вещания, если проектный номинальный класс напряжения воздушных линий электропередачи не превышает 500 кВ при условии, что расстояние по вертикали до проводов воздушной линии электропередачи от указанных линий при наибольшей стреле провеса должно быть не менее: 3 метров - при проектном номинальном классе напряжения до 35 кВ; 4 метров - при проектном номинальном классе напряжения 110 кВ; 4 метров - при проектном номинальном классе напряжения 150 кВ; 4 метров - при проектном номинальном классе напряжения 220 кВ; 5 метров - при проектном номинальном классе напряжения 330 - 400 кВ; 5 метров - при проектном номинальном классе напряжения 500 кВ; железные дороги при условии, что расстояние по вертикали от головки рельса до проводов воздушной линии электропередачи при наибольшей стреле провеса должно быть не менее: 7,5 метра - при проектном номинальном классе напряжения до 35 кВ; 7,5 метра - при проектном номинальном классе напряжения 110 кВ; 8 метров - при



ДОКУМЕНТ ПОДПИСАН  
ЭЛЕКТРОННОЙ ПОДПИСЬЮ

Сертификат: 009F0BDC181A023B64597F1E2579BEFB50

Владелец: ФЕДЕРАЛЬНАЯ СЛУЖБА ГОСУДАРСТВЕННОЙ

РЕГИСТРАЦИИ, КАДАСТРА И КАРТОГРАФИИ

Действителен: с 02.08.2024 по 26.10.2025

полное наименование должности

инициалы, фамилия

|  |                              |                    |                           |
|--|------------------------------|--------------------|---------------------------|
| Земельный участок                      |                              |                    |                           |
| вид объекта недвижимости               |                              |                    |                           |
| Лист № 82 раздела 4.1                  | Всего листов раздела 4.1: 91 | Всего разделов: 8  | Всего листов выписки: 451 |
| 25.09.2025г. № КУВИ-001/2025-179992740 |                              |                    |                           |
| Кадастровый номер:                     |                              | 78:15:0000000:1825 |                           |

проектном номинальном классе напряжения 150 кВ; 8,5 метра - при проектном номинальном классе напряжения 220 кВ; 9 метров - при проектном номинальном классе напряжения 330 - 400 кВ; 9,5 метра - при проектном номинальном классе напряжения 500 кВ; 12 метров - при проектном номинальном классе напряжения 750 кВ; автомобильные дороги при условии, что расстояние по вертикали от покрытия проезжей части дорог всех категорий до проводов воздушной линии электропередачи при наибольшей стреле провеса должно быть не менее: 7 метров - при проектном номинальном классе напряжения до 35 кВ; 7 метров - при проектном номинальном классе напряжения 110 кВ; 7,5 метра - при проектном номинальном классе напряжения 150 кВ; 8 метров - при проектном номинальном классе напряжения 220 кВ; 8,5 метра (11 метров - в границах населенных пунктов) - при проектном номинальном классе напряжения 330 - 400 кВ; 9,5 метра (15,5 метра - в границах населенных пунктов) - при проектном номинальном классе напряжения 500 кВ; 16 метров (23 метра - в границах населенных пунктов) - при проектном номинальном классе напряжения 750 кВ; провода контактной сети или несущего троса трамвайных и троллейбусных линий, если проектный номинальный класс напряжения воздушных линий электропередачи не превышает 500 кВ при условии, что расстояние по вертикали от указанных проводов или тросов до проводов воздушной линии электропередачи при наибольшей стреле провеса должно быть не менее: 3 метров - при проектном номинальном классе напряжения до 35 кВ; 3 метров - при проектном номинальном классе напряжения 110 кВ; 4 метров - при проектном номинальном классе напряжения 150 кВ; 4 метров - при проектном номинальном классе напряжения 220 кВ; 5 метров - при проектном номинальном классе напряжения 330 - 400 кВ; 5 метров - при проектном номинальном классе напряжения 500 кВ; трубопроводы при условии, что расстояние по вертикали от наивысшей точки любой части трубопровода до проводов воздушной линии электропередачи при наибольшей стреле провеса должно быть не менее: 4 метров - при проектном номинальном классе напряжения до 35 кВ; 4 метров - при проектном номинальном классе напряжения 110 кВ; 4,5 метра - при проектном номинальном классе напряжения 150 кВ; 5 метров - при проектном номинальном классе напряжения 220 кВ; 6 метров - при проектном номинальном классе напряжения 330 - 400 кВ; 8 метров - при проектном номинальном классе напряжения 500 кВ; 12 метров - при проектном номинальном классе напряжения 750 кВ; ж) в случае если в соответствии с техническим регламентом о требованиях пожарной безопасности должны соблюдаться противопожарные расстояния между такими зданиями, сооружениями и объектами электроэнергетики, возможность размещения зданий, сооружений в границах охранной зоны определяется исходя из противопожарных расстояний. 11. В пределах охранной зоны без соблюдения условий осуществления соответствующих видов деятельности, предусмотренных решением о согласовании такой охранной зоны, юридическим и физическим лицам запрещаются: а) горные, взрывные, мелиоративные работы, в том числе связанные с временным затоплением земель; б) дноуглубительные, землечерпальные и погрузочно-разгрузочные работы, добыча рыбы, других водных животных и растений придонными орудиями лова, устройство водопоев, колка и заготовка льда (в охранных зонах подводных кабельных линий электропередачи); в) проход судов, у которых расстояние по вертикали от верхнего



ДОКУМЕНТ ПОДПИСАН  
ЭЛЕКТРОННОЙ ПОДПИСЬЮ

Сертификат: 009F0BDC181A023B64597F1E2579BEFB50

Владелец: ФЕДЕРАЛЬНАЯ СЛУЖБА ГОСУДАРСТВЕННОЙ

РЕГИСТРАЦИИ, КАДАСТРА И КАРТОГРАФИИ

Действителен: с 02.08.2024 по 26.10.2025

ПОЛНОЕ НАИМЕНОВАНИЕ ДОЛЖНОСТИ

ИНИЦИАЛЫ, ФАМИЛИЯ

|                          |                              |                   |                           |
|--------------------------|------------------------------|-------------------|---------------------------|
| Земельный участок        |                              |                   |                           |
| вид объекта недвижимости |                              |                   |                           |
| Лист № 83 раздела 4.1    | Всего листов раздела 4.1: 91 | Всего разделов: 8 | Всего листов выписки: 451 |

25.09.2025г. № КУВИ-001/2025-179992740

Кадастровый номер:

78:15:0000000:1825

|                       |     |   |
|-----------------------|-----|---|
|                       |     | <p>крайнего габарита с грузом или без груза до нижней точки провеса проводов переходов воздушных линий электропередачи через водоемы менее минимально допустимого расстояния, в том числе с учетом максимального уровня подъема воды при паводке; г) проезд машин и механизмов, имеющих общую высоту с грузом или без груза от поверхности дороги более 4,5 метра (в охранных зонах воздушных линий электропередачи); д) земляные работы на глубине более 0,3 метра (на вспахиваемых землях на глубине более 0,45 метра), а также планировка грунта (в охранных зонах подземных кабельных линий электропередачи); е) полив сельскохозяйственных культур в случае, если высота струи воды может составить свыше 3 метров (в охранных зонах воздушных линий электропередачи); ж) полевые сельскохозяйственные работы с применением сельскохозяйственных машин и оборудования высотой более 4 метров (в охранных зонах воздушных линий электропередачи) или полевые сельскохозяйственные работы, связанные с вспашкой земли (в охранных зонах кабельных линий электропередачи); з) посадка и вырубка деревьев и кустарников.; Реестровый номер границы: 78:15-6.1778; Вид объекта реестра границ: Зона с особыми условиями использования территории; Вид зоны по документу: Охранная зона объекта электросетевого хозяйства - Ф.369-47/был Ф.156-47/р.76-06.85/; Тип зоны: Охранная зона объектов электроэнергетики (объектов электросетевого хозяйства и объектов по производству электрической энергии)</p>  |
| 78:15:0000000:1825/46 | 668 | <p>вид ограничения (обременения): ограничения прав на земельный участок, предусмотренные статьей 56 Земельного кодекса Российской Федерации; Срок действия: не установлен; реквизиты документа-основания: постановление Правительства РФ «О порядке установления охранных зон объектов электросетевого хозяйства и особых условий использования земельных участков, расположенных в границах таких зон» от 24.02.2009 № 160 выдан: Правительство Российской Федерации; Содержание ограничения (обременения): Ограничения предусмотрены п. 8-11, раздела III Правил установления охранных зон объектов электросетевого хозяйства и особых условий использования земельных участков, расположенных в границах таких зон, утв. Постановлением Правительства РФ от 24.02.2009 № 160 «О порядке установления охранных зон объектов электросетевого хозяйства и особых условий использования земельных участков, расположенных в границах таких зон» (ред. от 21.12.2018). 8. В охранных зонах запрещается осуществлять любые действия, которые могут нарушить безопасную работу объектов электросетевого хозяйства, в том числе привести к их повреждению или уничтожению, и (или) повлечь причинение вреда жизни, здоровью граждан и имуществу физических или юридических лиц, а также повлечь нанесение экологического ущерба и возникновение пожаров, в том числе: а) набрасывать на провода и опоры воздушных линий электропередачи посторонние предметы, а также подниматься на опоры воздушных линий электропередачи; б) проводить работы, угрожающие повреждению объектов электросетевого хозяйства, размещать объекты и предметы, которые могут препятствовать доступу обслуживающего персонала и техники к объектам электроэнергетики, без сохранения и (или) создания, в том числе в соответствии с требованиями нормативно-технических документов, необходимых для такого доступа проходов и подъездов в целях обеспечения эксплуатации оборудования, зданий и сооружений объектов электроэнергетики, проведения работ по</p> |



ДОКУМЕНТ ПОДПИСАН  
ЭЛЕКТРОННОЙ ПОДПИСЬЮ

Сертификат: 009F0BDC181A023B64597F1E2579BEFB50

Владелец: ФЕДЕРАЛЬНАЯ СЛУЖБА ГОСУДАРСТВЕННОЙ

РЕГИСТРАЦИИ, КАДАСТРА И КАРТОГРАФИИ

Действителен: с 02.08.2024 по 26.10.2025

ПОЛНОЕ НАИМЕНОВАНИЕ ДОЛЖНОСТИ

ИНИЦИАЛЫ, ФАМИЛИЯ

## Земельный участок

вид объекта недвижимости

Лист № 84 раздела 4.1

Всего листов раздела 4.1: 91

Всего разделов: 8

Всего листов выписки: 451

25.09.2025г. № КУВИ-001/2025-179992740

Кадастровый номер:

78:15:0000000:1825

ликвидации аварий и устранению их последствий на всем протяжении границы объекта электроэнергетики;в) находиться в пределах огороженной территории и помещениях распределительных устройств и подстанций, открывать двери и люки распределительных устройств и подстанций, производить переключения и подключения в электрических сетях (указанное требование не распространяется на работников, занятых выполнением разрешенных в установленном порядке работ), разводить огонь в пределах охранных зон вводных и распределительных устройств и подстанций, воздушных линий электропередачи, а также в охранных зонах кабельных линий электропередачи; г) размещать свалки; д) производить работы ударными механизмами, сбрасывать тяжести массой свыше 5 тонн, производить сброс и слив едких и коррозионных веществ и горюче-смазочных материалов (в охранных зонах подземных кабельных линий электропередачи);е) убирать, уничтожать, перемещать, засыпать и повреждать предупреждающие и информационные знаки (либо предупреждающие и информационные надписи, нанесенные на объекты электроэнергетики);ж) производить переключения и подключения в электрических сетях (указанное требование не распространяется на работников, занятых выполнением разрешенных в установленном порядке работ);з) осуществлять использование земельных участков в качестве испытательных полигонов, мест уничтожения вооружения и захоронения отходов, возникающих в связи с использованием, производством, ремонтом или уничтожением вооружений или боеприпасов ". 9. В охранных зонах, установленных для объектов электросетевого хозяйства напряжением свыше 1000 вольт, помимо действий, предусмотренных пунктом 8 настоящих Правил, запрещается: а) складировать или размещать хранилища любых, в том числе горюче-смазочных, материалов; б) размещать детские и спортивные площадки, стадионы, рынки, торговые точки, полевые станы, загоны для скота, гаражи и стоянки всех видов машин и механизмов, проводить любые мероприятия, связанные с большим скоплением людей, не занятых выполнением разрешенных в установленном порядке работ (в охранных зонах воздушных линий электропередачи); в) использовать (запускать) любые летательные аппараты, в том числе воздушных змеев, спортивные модели летательных аппаратов (в охранных зонах воздушных линий электропередачи); г) бросать якоря с судов и осуществлять их проход с отданными якорями, цепями, лотами, волокушами и тралями (в охранных зонах подводных кабельных линий электропередачи); д) осуществлять проход судов с поднятыми стрелами кранов и других механизмов (в охранных зонах воздушных линий электропередачи); е) осуществлять остановку транспортных средств на автомобильных дорогах в местах пересечения с воздушными линиями электропередачи с проектным номинальным классом напряжения 330 кВ и выше (исключительно в охранных зонах воздушных линий электропередачи); ж) устанавливать рекламные конструкции."; 10. В охранных зонах допускается размещение зданий и сооружений при соблюдении следующих параметров: а) размещаемое здание или сооружение не создает препятствий для доступа к объекту электросетевого хозяйства (создаются или сохраняются, в том числе в соответствии с требованиями нормативно-технических документов, проходы и подъезды, необходимые для доступа к объекту электроэнергетики обслуживающего персонала и техники в целях обеспечения оперативного, технического и ремонтного обслуживания оборудования, зданий и сооружений объектов



ДОКУМЕНТ ПОДПИСАН  
ЭЛЕКТРОННОЙ ПОДПИСЬЮ

Сертификат: 009F0BDC181A023B64597F1E2579BEFB50

Владелец: ФЕДЕРАЛЬНАЯ СЛУЖБА ГОСУДАРСТВЕННОЙ

РЕГИСТРАЦИИ, КАДАСТРА И КАРТОГРАФИИ

Действителен: с 02.08.2024 по 26.10.2025

ПОЛНОЕ НАИМЕНОВАНИЕ ДОЛЖНОСТИ

ИНИЦИАЛЫ, ФАМИЛИЯ

Земельный участок

вид объекта недвижимости

Лист № 85 раздела 4.1

Всего листов раздела 4.1: 91

Всего разделов: 8

Всего листов выписки: 451

25.09.2025г. № КУВИ-001/2025-179992740

Кадастровый номер:

78:15:0000000:1825

электроэнергетики, проведения работ по ликвидации аварий и устранению их последствий на всем протяжении границы объекта электроэнергетики); б) расстояние по горизонтали от элементов зданий и сооружений до проводов воздушных линий электропередачи напряжением до 1 кВ с неизолированными проводами (при наибольшем их отклонении) должно быть не менее: 1,5 метра - от выступающих частей зданий, террас и окон; 1 метра - от глухих стен; в) расстояние по горизонтали от элементов зданий и сооружений до токопроводящих жил кабелей (предназначенных для эксплуатации в воздушной среде) напряжением свыше 1 кВ (при наибольшем их отклонении) должно быть не менее: 1 метра - от выступающих частей зданий, террас и окон; 0,2 метра - от глухих стен зданий, сооружений; г) допускается размещение зданий и сооружений под проводами воздушных линий электропередачи напряжением до 1 кВ с самонесущими изолированными проводами, при этом расстояние по вертикали от указанных зданий и сооружений при наибольшей стреле провеса должно быть не менее 2,5 метра; д) расстояние по горизонтали от элементов зданий и сооружений до проводов воздушных линий электропередачи напряжением свыше 1 кВ (при наибольшем их отклонении) должно быть не менее: 2 метров - при проектном номинальном классе напряжения до 20 кВ; 4 метров - при проектном номинальном классе напряжения 35 - 110 кВ; 5 метров - при проектном номинальном классе напряжения 150 кВ; 6 метров - при проектном номинальном классе напряжения 220 кВ; 20 метров (8 метров до ближайших частей непромышленных и промышленных зданий и сооружений электрических станций и подстанций) - при проектном номинальном классе напряжения 330 - 400 кВ; 30 метров (10 метров до ближайших частей непромышленных и промышленных зданий и сооружений электрических станций и подстанций) - при проектном номинальном классе напряжения 500 кВ; 40 метров (10 метров до ближайших частей непромышленных и промышленных зданий и сооружений электрических станций и подстанций) - при проектном номинальном классе напряжения 750 кВ; е) под проводами воздушных линий электропередачи допускается размещение следующих видов зданий и (или) сооружений и (или) их пересечение с воздушными линиями электропередачи: производственные здания и (или) сооружения промышленных предприятий I и II степени огнестойкости в соответствии с техническим регламентом о требованиях пожарной безопасности, если проектный номинальный класс напряжения воздушных линий электропередачи не превышает 220 кВ, а также вне зависимости от проектного номинального класса напряжения воздушных линий электропередачи - здания и сооружения электрических станций и подстанций (включая вспомогательные и обслуживающие объекты), ограждения при условии, что расстояние от наивысшей точки указанных зданий и (или) сооружений, ограждений по вертикали до проводов воздушной линии электропередачи при наибольшей стреле провеса должно быть не менее: 3 метров - при проектном номинальном классе напряжения до 35 кВ; 4 метров - при проектном номинальном классе напряжения 110 кВ; 4 метров - при проектном номинальном классе напряжения 150 кВ; 5 метров - при проектном номинальном классе напряжения 220 кВ; 7,5 метра - при проектном номинальном классе напряжения 330 - 400 кВ; 8 метров - при проектном номинальном классе напряжения 500 кВ; 12 метров - при проектном номинальном классе напряжения 750 кВ; линии связи, линии проводного вещания, если проектный номинальный класс



ДОКУМЕНТ ПОДПИСАН  
ЭЛЕКТРОННОЙ ПОДПИСЬЮ

Сертификат: 009F0BDC181A023B64597F1E2579BEFB50

Владелец: ФЕДЕРАЛЬНАЯ СЛУЖБА ГОСУДАРСТВЕННОЙ

РЕГИСТРАЦИИ, КАДАСТРА И КАРТОГРАФИИ

Действителен: с 02.08.2024 по 26.10.2025

ПОЛНОЕ НАИМЕНОВАНИЕ ДОЛЖНОСТИ

инициалы, фамилия

## Земельный участок

вид объекта недвижимости

Лист № 86 раздела 4.1

Всего листов раздела 4.1: 91

Всего разделов: 8

Всего листов выписки: 451

25.09.2025г. № КУВИ-001/2025-179992740

Кадастровый номер:

78:15:0000000:1825

напряжения воздушных линий электропередачи не превышает 500 кВ при условии, что расстояние по вертикали до проводов воздушной линии электропередачи от указанных линий при наибольшей стреле провеса должно быть не менее: 3 метров - при проектном номинальном классе напряжения до 35 кВ; 4 метров - при проектном номинальном классе напряжения 110 кВ; 4 метров - при проектном номинальном классе напряжения 150 кВ; 4 метров - при проектном номинальном классе напряжения 220 кВ; 5 метров - при проектном номинальном классе напряжения 330 - 400 кВ; 5 метров - при проектном номинальном классе напряжения 500 кВ; железные дороги при условии, что расстояние по вертикали от головки рельса до проводов воздушной линии электропередачи при наибольшей стреле провеса должно быть не менее: 7,5 метра - при проектном номинальном классе напряжения до 35 кВ; 7,5 метра - при проектном номинальном классе напряжения 110 кВ; 8 метров - при проектном номинальном классе напряжения 150 кВ; 8,5 метра - при проектном номинальном классе напряжения 220 кВ; 9 метров - при проектном номинальном классе напряжения 330 - 400 кВ; 9,5 метра - при проектном номинальном классе напряжения 500 кВ; 12 метров - при проектном номинальном классе напряжения 750 кВ; автомобильные дороги при условии, что расстояние по вертикали от покрытия проезжей части дорог всех категорий до проводов воздушной линии электропередачи при наибольшей стреле провеса должно быть не менее: 7 метров - при проектном номинальном классе напряжения до 35 кВ; 7 метров - при проектном номинальном классе напряжения 110 кВ; 7,5 метра - при проектном номинальном классе напряжения 150 кВ; 8 метров - при проектном номинальном классе напряжения 220 кВ; 8,5 метра (11 метров - в границах населенных пунктов) - при проектном номинальном классе напряжения 330 - 400 кВ; 9,5 метра (15,5 метра - в границах населенных пунктов) - при проектном номинальном классе напряжения 500 кВ; 16 метров (23 метра - в границах населенных пунктов) - при проектном номинальном классе напряжения 750 кВ; провода контактной сети или несущего троса трамвайных и троллейбусных линий, если проектный номинальный класс напряжения воздушных линий электропередачи не превышает 500 кВ при условии, что расстояние по вертикали от указанных проводов или тросов до проводов воздушной линии электропередачи при наибольшей стреле провеса должно быть не менее: 3 метров - при проектном номинальном классе напряжения до 35 кВ; 3 метров - при проектном номинальном классе напряжения 110 кВ; 4 метров - при проектном номинальном классе напряжения 150 кВ; 4 метров - при проектном номинальном классе напряжения 220 кВ; 5 метров - при проектном номинальном классе напряжения 330 - 400 кВ; 5 метров - при проектном номинальном классе напряжения 500 кВ; трубопроводы при условии, что расстояние по вертикали от наивысшей точки любой части трубопровода до проводов воздушной линии электропередачи при наибольшей стреле провеса должно быть не менее: 4 метров - при проектном номинальном классе напряжения до 35 кВ; 4 метров - при проектном номинальном классе напряжения 110 кВ; 4,5 метра - при проектном номинальном классе напряжения 150 кВ; 5 метров - при проектном номинальном классе напряжения 220 кВ; 6 метров - при проектном номинальном классе напряжения 330 - 400 кВ; 8 метров - при проектном номинальном классе напряжения 500 кВ; 12 метров - при проектном номинальном классе напряжения 750 кВ; ж) в случае если в соответствии с



ДОКУМЕНТ ПОДПИСАН  
ЭЛЕКТРОННОЙ ПОДПИСЬЮ

Сертификат: 009F0BDC181A023B64597F1E2579BEFB50

Владелец: ФЕДЕРАЛЬНАЯ СЛУЖБА ГОСУДАРСТВЕННОЙ

РЕГИСТРАЦИИ, КАДАСТРА И КАРТОГРАФИИ

Действителен: с 02.08.2024 по 26.10.2025

ПОЛНОЕ НАИМЕНОВАНИЕ ДОЛЖНОСТИ

ИНИЦИАЛЫ, ФАМИЛИЯ

|                          |                              |                   |                           |
|--------------------------|------------------------------|-------------------|---------------------------|
| Земельный участок        |                              |                   |                           |
| вид объекта недвижимости |                              |                   |                           |
| Лист № 87 раздела 4.1    | Всего листов раздела 4.1: 91 | Всего разделов: 8 | Всего листов выписки: 451 |

25.09.2025г. № КУВИ-001/2025-179992740

Кадастровый номер:

78:15:0000000:1825

|                       |        |  |
|-----------------------|--------|--|
|                       |        | <p>техническим регламентом о требованиях пожарной безопасности должны соблюдаться противопожарные расстояния между такими зданиями, сооружениями и объектами электроэнергетики, возможность размещения зданий, сооружений в границах охранной зоны определяется исходя из противопожарных расстояний. 11. В пределах охранной зоны без соблюдения условий осуществления соответствующих видов деятельности, предусмотренных решением о согласовании такой охранной зоны, юридическим и физическим лицам запрещаются: а) горные, взрывные, мелиоративные работы, в том числе связанные с временным затоплением земель; б) дноуглубительные, землечерпальные и погрузочно-разгрузочные работы, добыча рыбы, других водных животных и растений придонными орудиями лова, устройство водопоев, колка и заготовка льда (в охранных зонах подводных кабельных линий электропередачи); в) проход судов, у которых расстояние по вертикали от верхнего крайнего габарита с грузом или без груза до нижней точки провеса проводов переходов воздушных линий электропередачи через водоемы менее минимально допустимого расстояния, в том числе с учетом максимального уровня подъема воды при паводке; г) проезд машин и механизмов, имеющих общую высоту с грузом или без груза от поверхности дороги более 4,5 метра (в охранных зонах воздушных линий электропередачи); д) земляные работы на глубине более 0,3 метра (на вспахиваемых землях на глубине более 0,45 метра), а также планировка грунта (в охранных зонах подземных кабельных линий электропередачи); е) полив сельскохозяйственных культур в случае, если высота струи воды может составить свыше 3 метров (в охранных зонах воздушных линий электропередачи); ж) полевые сельскохозяйственные работы с применением сельскохозяйственных машин и оборудования высотой более 4 метров (в охранных зонах воздушных линий электропередачи) или полевые сельскохозяйственные работы, связанные с вспашкой земли (в охранных зонах кабельных линий электропередачи); з) посадка и вырубка деревьев и кустарников.; Реестровый номер границы: 78:15-6.1773; Вид объекта реестра границ: Зона с особыми условиями использования территории; Вид зоны по документу: Охранная зона объекта электросетевого хозяйства - Ф.369-46/был Ф.156-48/р.76-06.85/; Тип зоны: Охранная зона объектов электроэнергетики (объектов электросетевого хозяйства и объектов по производству электрической энергии)</p> |
| 78:15:0000000:1825/47 | 243266 | <p>вид ограничения (обременения): ограничения прав на земельный участок, предусмотренные статьей 56 Земельного кодекса Российской Федерации; Срок действия: не установлен; реквизиты документа-основания: приказ об установлении приаэродромной территории аэродрома гражданской авиации Санкт-Петербург (Пулково) от 24.12.2024 № 1161-П выдан: Федеральное агентство воздушного транспорта (Росавиация); Содержание ограничения (обременения): 1. В границах четвертой подзоны запрещается размещать объекты, создающие помехи в работе наземных объектов средств и систем обслуживания воздушного движения, навигации, посадки и связи, предназначенных для организации воздушного движения и расположенных вне первой подзоны. 2. В границах четвертой подзоны запрещается без согласования с оператором аэродрома размещение объектов, превышающих следующие абсолютные высотные ограничения: 140.00 м Подпункт 4 пункта 3 статьи 47 Воздушного кодекса Российской Федерации. Подпункт "в" пункта 1(1) Положения; Реестровый номер границы: 78:00-6.1591;</p>   |



ДОКУМЕНТ ПОДПИСАН  
ЭЛЕКТРОННОЙ ПОДПИСЬЮ

Сертификат: 009F0BDC181A023B64597F1E2579BEFB50

Владелец: ФЕДЕРАЛЬНАЯ СЛУЖБА ГОСУДАРСТВЕННОЙ

РЕГИСТРАЦИИ, КАДАСТРА И КАРТОГРАФИИ

Действителен: с 02.08.2024 по 26.10.2025

ПОЛНОЕ НАИМЕНОВАНИЕ ДОЛЖНОСТИ

ИНИЦИАЛЫ, ФАМИЛИЯ

|  |                              |   |                           |
|--|------------------------------|---|---------------------------|
| Земельный участок                      |                              |   |                           |
| вид объекта недвижимости               |                              |   |                           |
| Лист № 88 раздела 4.1                  | Всего листов раздела 4.1: 91 | Всего разделов: 8   | Всего листов выписки: 451 |
| 25.09.2025г. № КУВИ-001/2025-179992740 |                              |   |                           |
| Кадастровый номер:                     |                              | 78:15:0000000:1825  |                           |
|  |                              | Вид объекта реестра границ: Зона с особыми условиями использования территории; Вид зоны по документу: Сектор 57.6 четвертой подзоны приаэродромной территории аэродрома гражданской авиации Санкт-Петербург (Пулково); Тип зоны: Приаэродромная территория; Номер: -  |                           |
| 78:15:0000000:1825/48                  | 15968                        | вид ограничения (обременения): ограничения прав на земельный участок, предусмотренные статьей 56 Земельного кодекса Российской Федерации; Срок действия: не установлен; реквизиты документа-основания: приказ об установлении приаэродромной территории аэродрома гражданской авиации Санкт-Петербург (Пулково) от 24.12.2024 № 1161-П выдан: Федеральное агентство воздушного транспорта (Росавиация); Содержание ограничения (обременения): 1. В границах четвертой подзоны запрещается размещать объекты, создающие помехи в работе наземных объектов средств и систем обслуживания воздушного движения, навигации, посадки и связи, предназначенных для организации воздушного движения и расположенных вне первой подзоны. 2. В границах четвертой подзоны запрещается без согласования с оператором аэродрома размещение объектов, превышающих следующие абсолютные высотные ограничения: 135.00 м. Подпункт 4 пункта 3 статьи 47 Воздушного кодекса Российской Федерации. Подпункт "в" пункта 1(1) Положения; Реестровый номер границы: 78:00-6.1698; Вид объекта реестра границ: Зона с особыми условиями использования территории; Вид зоны по документу: Сектор 56.6 четвертой подзоны приаэродромной территории аэродрома гражданской авиации Санкт-Петербург (Пулково); Тип зоны: Приаэродромная территория; Номер: -   |                           |
|  | Весь                         | вид ограничения (обременения): ограничения прав на земельный участок, предусмотренные статьей 56 Земельного кодекса Российской Федерации; Срок действия: не установлен; реквизиты документа-основания: приказ от 23.12.2021 № 985-П выдан: Федеральное агентство воздушного транспорта Министерства транспорта Российской Федерации; Содержание ограничения (обременения): В соответствии с пп. г) п. 2 Правил выделения на ПТ подзон, утвержденных постановлением Правительства РФ от 02.12.2017 №1460, в границах четвертой подзоны устанавливаются следующие ограничения использования объектов недвижимости и осуществления деятельности: <input type="checkbox"/> запрещается размещать объекты, создающие помехи в работе наземных объектов средств и систем обслуживания воздушного движения, навигации, посадки и связи, предназначенных для организации воздушного движения и расположенных вне первой подзоны. В границах четвертой подзоны устанавливаются следующие ограничения: На всей территории четвертой подзоны – в зоне действия средств РТОП и АС: 1. На всей территории четвертой подзоны устанавливается запрет на размещение стационарных передающих радиотехнических объектов (ПРТО) с используемыми частотами, функциональное назначение которых не соответствует условиям использования полос радиочастот в РФ согласно постановления Правительства РФ от 21.12.2011 №1049-34 «Об утверждении Таблицы распределения полос радиочастот между радиослужбами Российской Федерации и признании утратившими силу некоторых постановлений Правительства Российской Федерации». 2. На всей территории четвертой подзоны устанавливается запрет на размещение стационарных передающих радиотехнических объектов (далее – ПРТО) мощностью свыше 250 Вт, не прошедших экспертизу на совместимость с |                           |



ДОКУМЕНТ ПОДПИСАН  
ЭЛЕКТРОННОЙ ПОДПИСЬЮ

Сертификат: 009F0BDC181A023B64597F1E2579BEFB50

Владелец: ФЕДЕРАЛЬНАЯ СЛУЖБА ГОСУДАРСТВЕННОЙ  
РЕГИСТРАЦИИ, КАДАСТРА И КАРТОГРАФИИ  
Действителен: с 02.08.2024 по 26.10.2025

ПОЛНОЕ НАИМЕНОВАНИЕ ДОЛЖНОСТИ

ИНИЦИАЛЫ, ФАМИЛИЯ

|                          |                              |                   |                           |
|--------------------------|------------------------------|-------------------|---------------------------|
| Земельный участок        |                              |                   |                           |
| вид объекта недвижимости |                              |                   |                           |
| Лист № 89 раздела 4.1    | Всего листов раздела 4.1: 91 | Всего разделов: 8 | Всего листов выписки: 451 |

25.09.2025г. № КУВИ-001/2025-179992740

Кадастровый номер:

78:15:0000000:1825

|  |      |   |
|--|------|---|
|  |      | <p>действующими средствами РТОП и авиационной электросвязи аэродрома. 3. Ограничения, устанавливаемые в четвертой подзоне, не ограничивают размещение объектов, предназначенных для обслуживания аэродрома и (или) аэропорта, или функциональное назначение которых требует их размещения в первой и второй подзонах. 4. Ограничения использования земельных участков и (или) расположенных на них объектов недвижимости и осуществления экономической и иной деятельности, установленные в четвертой подзоне, не применяются в отношении земельных участков и (или) расположенных на них объектов недвижимости, параметры и характеристики застройки или использования которых не создают помех в работе наземных объектов средств и систем обслуживания воздушного движения, навигации, посадки и связи, предназначенных для организации воздушного движения, что подтверждается летной проверкой и наличием согласования в соответствии с Воздушным кодексом РФ. В границах зоны, создаваемой с целью исключения промышленных помех: 5. Размещение, строительство и сооружение воздушных высоковольтных линий электропередач с напряжением от 220 кВ, трансформаторных подстанций, промышленных электроустановок, сооружений имеющих значительные металлические массы к которым относятся: металлические мосты, электрифицированные железные дороги, проволочные ограждения, промышленные и другие крупные строения, в зоне ограничения застройки для исключения промышленных помех в составе четвертой подзоны, представленной на схеме ПТ 4-3, не прошедших экспертизу на совместимость с действующими средствами РТОП и авиационной электросвязи аэродрома, запрещено. Экспертиза на совместимость с действующими средствами РТОП и авиационной электросвязи аэродрома проводится СЗМТУ Росавиации с привлечением Санкт-Петербургского центра ОВД Филиала «Авиация Северо-Запада» ФГУП «Госкорпорация по ОрВД». В границах зоны ограничения застройки по высоте в составе четвертой подзоны: 6. Размещение, строительство и сооружение объектов капитального строительства, временных объектов, объектов инженерной подготовки, линейных объектов, размещение машин и механизмов, превышающих ограничения, установленные в зоне ограничения застройки по высоте в составе четвертой подзоны, не прошедших экспертизу на совместимость с действующими средствами РТОП и авиационной электросвязи аэродрома, запрещено. 7. Размещение ветровых турбин абсолютной высотой свыше 76 м., в зоне ограничения застройки по высоте в составе четвертой подзоны запрещено. Ветровые турбины размещаемые в секторах ограничения застройки должны отвечать требованиям по высотности, указанным в секторах с учетом лопастей в верхнем положении. Ограничения, требующие меньшую высоту застройки, имеют приоритет. Координаты характерных точек отдельных замкнутых секторов, а также Максимальная высота в зоне ограничения застройки по высоте приведены в Приложении к Приказу Росавиации от 23.12.2021 №985-П.; Реестровый номер границы: 78:00-6.529; Вид объекта реестра границ: Зона с особыми условиями использования территории; Вид зоны по документу: Четвертая подзона приаэродромной территории аэродрома Санкт-Петербурга (Пулково); Тип зоны: Охранная зона транспорта</p> |
|  | Весь | вид ограничения (обременения): ограничения прав на земельный участок, предусмотренные статьей 56 Земельного кодекса Российской Федерации; Срок действия: не установлен; реквизиты документа-основания: приказ от 23.12.2021 № 985-П выдан:  |



ДОКУМЕНТ ПОДПИСАН  
ЭЛЕКТРОННОЙ ПОДПИСЬЮ

Сертификат: 009F0BDC181A023B64597F1E2579BEFB50

Владелец: ФЕДЕРАЛЬНАЯ СЛУЖБА ГОСУДАРСТВЕННОЙ

РЕГИСТРАЦИИ, КАДАСТРА И КАРТОГРАФИИ

Действителен: с 02.08.2024 по 26.10.2025

полное наименование должности

инициалы, фамилия

|                          |                              |                   |                           |
|--------------------------|------------------------------|-------------------|---------------------------|
| Земельный участок        |                              |                   |                           |
| вид объекта недвижимости |                              |                   |                           |
| Лист № 90 раздела 4.1    | Всего листов раздела 4.1: 91 | Всего разделов: 8 | Всего листов выписки: 451 |

25.09.2025г. № КУВИ-001/2025-179992740

Кадастровый номер:

78:15:0000000:1825

|      |   |
|------|---|
|      | <p>Федеральное агентство воздушного транспорта Министерства транспорта Российской Федерации; Содержание ограничения (обременения): В соответствии с пп. в) п.2 Правил выделения на ПТ подзона, утвержденных постановлением Правительства РФ от 02.12.2017 №1460, в границах третьей подзоны устанавливаются следующие ограничения использования объектов недвижимости и осуществления деятельности: <input type="checkbox"/>запрещается размещать объекты, высота которых превышает ограничения, установленные уполномоченным федеральным органом при установлении соответствующей ПТ. В границах третьей подзоны устанавливаются ограничения высоты, соответствующие следующим поверхностям ограничения препятствий, указанным в ФАП-262 «Требования, предъявляемые к аэродромам, предназначенным для взлета, посадки, руления и стоянки гражданских воздушных судов»: <input type="checkbox"/>Поверхность захода на посадку для ВПП 10L; <input type="checkbox"/>Поверхность взлета для ВПП 28R; <input type="checkbox"/>Поверхность захода на посадку для ВПП 28R; <input type="checkbox"/>Поверхность взлета для ВПП 10L; <input type="checkbox"/>Поверхность захода на посадку для ВПП 28L; <input type="checkbox"/>Поверхность взлета для ВПП 10R; <input type="checkbox"/>Поверхность захода на посадку для ВПП 10R; <input type="checkbox"/>Поверхность взлета для ВПП 28L; <input type="checkbox"/>Переходная поверхность для ВПП 10L/28R; <input type="checkbox"/>Переходная поверхность для ВПП 10R/28L; <input type="checkbox"/>Внутренняя горизонтальная поверхность; <input type="checkbox"/>Коническая поверхность; <input type="checkbox"/>Внешняя горизонтальная поверхность. Запрещается размещать объекты, функциональное назначение которых не требует их размещения вблизи ВПП, высота которых превышает поверхность захода на посадку, поверхность взлета, коническую поверхность, внутреннюю горизонтальную поверхность, переходную поверхность, внешнюю горизонтальную поверхность, определяемые согласно требованиям Федеральных авиационных правил «Требования, предъявляемые к аэродромам, предназначенным для взлета, посадки, руления и стоянки гражданских воздушных судов» утвержденных приказом Минтранса России от 25.08.2015 №262. Для каждой обозначенной поверхности устанавливаются ограничения по абсолютной максимальной высоте размещаемого объекта. В случае если ограничения в других подзонах, входящих в состав ПТ аэродрома Санкт-Петербург (Пулково), устанавливаются меньшую допустимую высоту, чем в третьей подзоне, то ограничения, требующие меньшую высоту застройки, имеют приоритет. Ограничения, устанавливаемые в третьей подзоне, не ограничивают размещение объектов, функциональное назначение которых требует их размещения в первой и второй подзонах. Ограничения, требующие меньшую высоту застройки, имеют приоритет.; Реестровый номер границы: 78:00-6.528; Вид объекта реестра границ: Зона с особыми условиями использования территории; Вид зоны по документу: Третья подзона приаэродромной территории аэродрома Санкт-Петербурга (Пулково); Тип зоны: Охранная зона транспорта</p> |
| Весь | <p>вид ограничения (обременения): ограничения прав на земельный участок, предусмотренные статьей 56 Земельного кодекса Российской Федерации; Срок действия: не установлен; реквизиты документа-основания: приказ от 23.12.2021 № 985-П выдан: Федеральное агентство воздушного транспорта Министерства транспорта Российской Федерации; Содержание ограничения (обременения): Согласно п.2 Правил выделения на ПТ подзона, утвержденных постановлением Правительства РФ от 02.12.2017 №1460, на ПТ, в границах пятой подзоны устанавливаются следующие ограничения использования объектов недвижимости и осуществления деятельности: д) запрещается размещать опасные производственные объекты, определенные Федеральным</p>  |



ДОКУМЕНТ ПОДПИСАН  
ЭЛЕКТРОННОЙ ПОДПИСЬЮ

Сертификат: 009F0BDC181A023B64597F1E2579BEFB50

Владелец: ФЕДЕРАЛЬНАЯ СЛУЖБА ГОСУДАРСТВЕННОЙ  
РЕГИСТРАЦИИ, КАДАСТРА И КАРТОГРАФИИ  
Действителен: с 02.08.2024 по 26.10.2025

полное наименование должности

инициалы, фамилия

|  |                              |  |                           |
|--|------------------------------|--|---------------------------|
| Земельный участок                      |                              |  |                           |
| вид объекта недвижимости               |                              |  |                           |
| Лист № 91 раздела 4.1                  | Всего листов раздела 4.1: 91 | Всего разделов: 8  | Всего листов выписки: 451 |
| 25.09.2025г. № КУВИ-001/2025-179992740 |                              |  |                           |
| Кадастровый номер:                     |                              | 78:15:0000000:1825   |                           |
|  |                              | <p>законом «О промышленной безопасности опасных производственных объектов», функционирование которых может повлиять на безопасность полетов ВС. Ограничения, устанавливаемые в пятой подзоне приаэродромной территории аэродрома: В границах пятой подзоны запрещено размещение магистральных газопроводов и других объектов, из которых возможен выброс или утечка газа в атмосферу. На всей территории в границах пятой подзоны устанавливаются ограничения по размещению опасных производственных объектов (далее – ОПО) 1–2 классов опасности согласно Федерального закона от 21.07.1997 № 116-ФЗ «О промышленной безопасности опасных производственных объектов», функционирование которых может повлиять на безопасность полетов ВС. Обоснование размещения ОПО 1–2 классов опасности, за исключением магистральных газопроводов и других объектов, из которых возможен выброс или утечка газа в атмосферу в границах пятой подзоны ПТ аэродрома, устанавливается на основании декларации промышленной безопасности, подготовленной в соответствии с Федеральным законом от 21.07.1997 №116-ФЗ, с учетом оценки их влияния на безопасность полетов ВС.; Реестровый номер границы: 78:00-6.530; Вид объекта реестра границ: Зона с особыми условиями использования территории; Вид зоны по документу: Пятая подзона приаэродромной территории аэродрома Санкт-Петербурга (Пулково); Тип зоны: Охранная зона транспорта</p>                        |                           |
|  | Весь                         | <p>вид ограничения (обременения): ограничения прав на земельный участок, предусмотренные статьей 56 Земельного кодекса Российской Федерации; Срок действия: не установлен; реквизиты документа-основания: приказ от 23.12.2021 № 985-П выдан: Федеральное агентство воздушного транспорта Министерства транспорта Российской Федерации; Содержание ограничения (обременения): В соответствии с пп. е) п.2 Правил выделения на ПТ подзон, утвержденных постановлением Правительства РФ от 02.12.2017 №1460, в границах шестой подзоны устанавливаются следующие ограничения использования объектов недвижимости и осуществления деятельности: <input type="checkbox"/> запрещается размещать объекты, способствующие привлечению и массовому скоплению птиц. При этом отсутствие влияния объектов на безопасность полетов воздушных судов в границах шестой подзоны приаэродромной территории аэродрома Санкт-Петербург (Пулково) устанавливается на основании авиационно-орнитологического обследования и соответствия размещаемого объекта плану мероприятий по орнитологическому обеспечению полетов в аэропорту, а также на основании заключения оператора аэропорта «Пулково».; Реестровый номер границы: 78:00-6.531; Вид объекта реестра границ: Зона с особыми условиями использования территории; Вид зоны по документу: Шестая подзона приаэродромной территории аэродрома Санкт-Петербурга (Пулково); Тип зоны: Охранная зона транспорта</p> |                           |

|   |   |                   |
|---|---|-------------------|
|  | ДОКУМЕНТ ПОДПИСАН<br>ЭЛЕКТРОННОЙ ПОДПИСЬЮ   |                   |
| Сертификат: 009F0BDC181A023B64597F1E2579BEFB50                                      | Владелец: ФЕДЕРАЛЬНАЯ СЛУЖБА ГОСУДАРСТВЕННОЙ<br>РЕГИСТРАЦИИ, КАДАСТРА И КАРТОГРАФИИ | инициалы, фамилия |
| Действителен: с 02.08.2024 по 26.10.2025  |   |                   |
| ПОЛНОЕ НАИМЕНОВАНИЕ ДОЛЖНОСТИ   |   |                   |

Выписка из Единого государственного реестра недвижимости об объекте недвижимости

Сведения о частях земельного участка

|  |                               |                    |                           |
|--|-------------------------------|--------------------|---------------------------|
| Земельный участок                      |                               |                    |                           |
| вид объекта недвижимости               |                               |                    |                           |
| Лист № 1 раздела 4.2                   | Всего листов раздела 4.2: 226 | Всего разделов: 8  | Всего листов выписки: 451 |
| 25.09.2025г. № КУВИ-001/2025-179992740 |                               |                    |                           |
| Кадастровый номер:                     |                               | 78:15:0000000:1825 |                           |

| Сведения о характерных точках границы части (частей) земельного участка |               |           |                                   |   |
|---|---------------|-----------|-----------------------------------|---|
| Учетный номер части: 78:15:0000000:1825/1                               |               |           |                                   |   |
| Система координат   |               |           |                                   |   |
| Номер точки   | Координаты, м |           | Описание закрепления на местности | Средняя квадратичная погрешность определения координат характерных точек границ земельного участка, м |
|   | X             | Y         |                                   |   |
| 1   | 2             | 3         | 4                                 | 5   |
| 1   | 84284.43      | 108397.1  | -                                 | -   |
| 2   | 84233.22      | 108422.09 | -                                 | -   |
| 3   | 84181.1       | 108446.99 | -                                 | -   |
| 4   | 84178.71      | 108442.89 | -                                 | -   |
| 5   | 84231.14      | 108417.8  | -                                 | -   |
| 6   | 84282.54      | 108392.72 | -                                 | -   |
| 1   | 84284.43      | 108397.1  | -                                 | -   |

|                               |   |  |
|-------------------------------|---|--|
|                               |  <p>ДОКУМЕНТ ПОДПИСАН<br/>ЭЛЕКТРОННОЙ ПОДПИСЬЮ</p> <p>Сертификат: 009F0BDC181A023B64597F1E2579BEFB50<br/>Владелец: ФЕДЕРАЛЬНАЯ СЛУЖБА ГОСУДАРСТВЕННОЙ<br/>РЕГИСТРАЦИИ, КАДАСТРА И КАРТОГРАФИИ<br/>Действителен: с 02.08.2024 по 26.10.2025</p> |  |
| полное наименование должности | инициалы, фамилия   |  |

## Земельный участок

вид объекта недвижимости

Лист № 2 раздела 4.2

Всего листов раздела 4.2: 226

Всего разделов: 8

Всего листов выписки: 451

25.09.2025г. № КУВИ-001/2025-17992740

Кадастровый номер:

78:15:0000000:1825

## Сведения о характерных точках границы части (частей) земельного участка

Учетный номер части: 78:15:0000000:1825/2

## Система координат

| Номер точки | Координаты, м |           | Описание закрепления на местности | Средняя квадратичная погрешность определения координат характерных точек границ земельного участка, м |
|-------------|---------------|-----------|-----------------------------------|---|
|             | X             | Y         |                                   |   |
| 1           | 2             | 3         | 4                                 | 5   |
| 1           | 83317.43      | 108443.99 | -                                 | -   |
| 2           | 83315.7       | 108448.69 | -                                 | -   |
| 3           | 83311.92      | 108451.96 | -                                 | -   |
| 4           | 83306.09      | 108454.84 | -                                 | -   |
| 5           | 83300.65      | 108455.83 | -                                 | -   |
| 6           | 83295.96      | 108454.11 | -                                 | -   |
| 7           | 83292.69      | 108450.33 | -                                 | -   |
| 8           | 83290.03      | 108444.95 | -                                 | -   |
| 9           | 83289.04      | 108439.51 | -                                 | -   |
| 10          | 83290.76      | 108434.82 | -                                 | -   |
| 11          | 83294.55      | 108431.55 | -                                 | -   |
| 12          | 83300.37      | 108428.66 | -                                 | -   |
| 13          | 83305.81      | 108427.67 | -                                 | -   |
| 14          | 83310.5       | 108429.4  | -                                 | -   |
| 15          | 83313.77      | 108433.18 | -                                 | -   |
| 16          | 83316.43      | 108438.56 | -                                 | -   |
| 17          | 83316.45      | 108438.69 | -                                 | -   |
| 18          | 83316.29      | 108438.77 | -                                 | -   |
| 19          | 83316.57      | 108439.32 | -                                 | -   |
| 1           | 83317.43      | 108443.99 | -                                 | -   |
| 1           | 83298.99      | 108440.51 | -                                 | -   |
| 2           | 83299.01      | 108440.54 | -                                 | -   |
| 3           | 83298.97      | 108440.56 | -                                 | -   |
| 4           | 83301.62      | 108445.9  | -                                 | -   |



ДОКУМЕНТ ПОДПИСАН  
ЭЛЕКТРОННОЙ ПОДПИСЬЮ

Сертификат: 009F0BDC181A023B64597F1E2579BEFB50

Владелец: ФЕДЕРАЛЬНАЯ СЛУЖБА ГОСУДАРСТВЕННОЙ

РЕГИСТРАЦИИ, КАДАСТРА И КАРТОГРАФИИ

Действителен: с 02.08.2024 по 26.10.2025

полное наименование должности

инициалы, фамилия

|  |                               |           |                    |   |
|--|-------------------------------|-----------|--------------------|---|
| Земельный участок                      |                               |           |                    |   |
| вид объекта недвижимости               |                               |           |                    |   |
| Лист № 3 раздела 4.2                   | Всего листов раздела 4.2: 226 |           | Всего разделов: 8  |   |
| Всего листов выписки: 451              |                               |           |                    |   |
| 25.09.2025г. № КУВИ-001/2025-179992740 |                               |           |                    |   |
| Кадастровый номер:                     |                               |           | 78:15:0000000:1825 |   |
| 1                                      | 2                             | 3         | 4                  | 5 |
| 5                                      | 83307.45                      | 108443.01 | -                  | - |
| 6                                      | 83307.47                      | 108443    | -                  | - |
| 7                                      | 83304.81                      | 108437.62 | -                  | - |
| 1                                      | 83298.99                      | 108440.51 | -                  | - |



ДОКУМЕНТ ПОДПИСАН  
ЭЛЕКТРОННОЙ ПОДПИСЬЮ

Сертификат: 009F0BDC181A023B64597F1E2579BEFB50

Владелец: ФЕДЕРАЛЬНАЯ СЛУЖБА ГОСУДАРСТВЕННОЙ

РЕГИСТРАЦИИ, КАДАСТРА И КАРТОГРАФИИ

Действителен: с 02.08.2024 по 26.10.2025

ПОЛНОЕ НАИМЕНОВАНИЕ ДОЛЖНОСТИ

инициалы, фамилия

## Земельный участок

вид объекта недвижимости

Лист № 4 раздела 4.2

Всего листов раздела 4.2: 226

Всего разделов: 8

Всего листов выписки: 451

25.09.2025г. № КУВИ-001/2025-179992740

Кадастровый номер:

78:15:0000000:1825

## Сведения о характерных точках границы части (частей) земельного участка

Учетный номер части: 78:15:0000000:1825/3

## Система координат

| Номер точки | Координаты, м |           | Описание закрепления на местности | Средняя квадратичная погрешность определения координат характерных точек границ земельного участка, м |
|-------------|---------------|-----------|-----------------------------------|---|
|             | X             | Y         |                                   |   |
| 1           | 2             | 3         | 4                                 | 5   |
| 1           | 84169.09      | 108456.22 | -                                 | -   |
| 2           | 84172.02      | 108454.6  | -                                 | -   |
| 3           | 84172.02      | 108456.22 | -                                 | -   |
| 1           | 84169.09      | 108456.22 | -                                 | -   |



ДОКУМЕНТ ПОДПИСАН  
ЭЛЕКТРОННОЙ ПОДПИСЬЮ

Сертификат: 009F0BDC181A023B64597F1E2579BEFB50

Владелец: ФЕДЕРАЛЬНАЯ СЛУЖБА ГОСУДАРСТВЕННОЙ  
РЕГИСТРАЦИИ, КАДАСТРА И КАРТОГРАФИИ  
Действителен: с 02.08.2024 по 26.10.2025

полное наименование должности

инициалы, фамилия

## Земельный участок

вид объекта недвижимости

Лист № 5 раздела 4.2

Всего листов раздела 4.2: 226

Всего разделов: 8

Всего листов выписки: 451

25.09.2025г. № КУВИ-001/2025-179992740

Кадастровый номер:

78:15:0000000:1825

## Сведения о характерных точках границы части (частей) земельного участка

Учетный номер части: 78:15:0000000:1825/4

## Система координат

| Номер точки | Координаты, м |           | Описание закрепления на местности | Средняя квадратичная погрешность определения координат характерных точек границ земельного участка, м |
|-------------|---------------|-----------|-----------------------------------|---|
|             | X             | Y         |                                   |   |
| 1           | 2             | 3         | 4                                 | 5   |
| 1           | 84172.66      | 108454.25 | -                                 | -   |
| 2           | 84175.51      | 108452.67 | -                                 | -   |
| 3           | 84175.51      | 108454.25 | -                                 | -   |
| 1           | 84172.66      | 108454.25 | -                                 | -   |



ДОКУМЕНТ ПОДПИСАН  
ЭЛЕКТРОННОЙ ПОДПИСЬЮ

Сертификат: 009F0BDC181A023B64597F1E2579BEFB50

Владелец: ФЕДЕРАЛЬНАЯ СЛУЖБА ГОСУДАРСТВЕННОЙ

РЕГИСТРАЦИИ, КАДАСТРА И КАРТОГРАФИИ

Действителен: с 02.08.2024 по 26.10.2025

ПОЛНОЕ НАИМЕНОВАНИЕ ДОЛЖНОСТИ

инициалы, фамилия

## Земельный участок

вид объекта недвижимости

Лист № 6 раздела 4.2

Всего листов раздела 4.2: 226

Всего разделов: 8

Всего листов выписки: 451

25.09.2025г. № КУВИ-001/2025-179992740

Кадастровый номер:

78:15:0000000:1825

## Сведения о характерных точках границы части (частей) земельного участка

Учетный номер части: 78:15:0000000:1825/5

## Система координат

| Номер точки | Координаты, м |           | Описание закрепления на местности | Средняя квадратичная погрешность определения координат характерных точек границ земельного участка, м |
|-------------|---------------|-----------|-----------------------------------|---|
|             | X             | Y         |                                   |   |
| 1           | 2             | 3         | 4                                 | 5   |
| 1           | 83233.73      | 108449.07 | -                                 | -   |
| 2           | 83236.34      | 108454.22 | -                                 | -   |
| 3           | 83253.31      | 108481.3  | -                                 | -   |
| 4           | 83281.75      | 108530.8  | -                                 | -   |
| 5           | 83306.04      | 108573.46 | -                                 | -   |
| 6           | 83331.18      | 108616.48 | -                                 | -   |
| 7           | 83357.38      | 108662.08 | -                                 | -   |
| 8           | 83383.8       | 108708.43 | -                                 | -   |
| 9           | 83408.44      | 108750.53 | -                                 | -   |
| 10          | 83466.63      | 108784.76 | -                                 | -   |
| 11          | 83503.05      | 108771.57 | -                                 | -   |
| 12          | 83551.65      | 108743.43 | -                                 | -   |
| 13          | 83552.57      | 108743.12 | -                                 | -   |
| 14          | 83553.55      | 108743.21 | -                                 | -   |
| 15          | 83554.4       | 108743.69 | -                                 | -   |
| 16          | 83554.99      | 108744.47 | -                                 | -   |
| 17          | 83561.32      | 108757.86 | -                                 | -   |
| 18          | 83557.2       | 108760.28 | -                                 | -   |
| 19          | 83551.79      | 108748.84 | -                                 | -   |
| 20          | 83505.07      | 108775.9  | -                                 | -   |
| 21          | 83467.2       | 108789.61 | -                                 | -   |
| 22          | 83466.18      | 108789.75 | -                                 | -   |
| 23          | 83465.18      | 108789.43 | -                                 | -   |
| 24          | 83405.49      | 108754.32 | -                                 | -   |



ДОКУМЕНТ ПОДПИСАН  
ЭЛЕКТРОННОЙ ПОДПИСЬЮ

Сертификат: 009F0BDC181A023B64597F1E2579BEFB50

Владелец: ФЕДЕРАЛЬНАЯ СЛУЖБА ГОСУДАРСТВЕННОЙ

РЕГИСТРАЦИИ, КАДАСТРА И КАРТОГРАФИИ

Действителен: с 02.08.2024 по 26.10.2025

полное наименование должности

инициалы, фамилия

## Земельный участок

## вид объекта недвижимости

Лист № 7 раздела 4.2

Всего листов раздела 4.2: 226

Всего разделов: 8

Всего листов выписки: 451

25.09.2025г. № КУВИ-001/2025-179992740

Кадастровый номер:

78:15:0000000:1825

| 1  | 2        | 3         | 4 | 5 |
|----|----------|-----------|---|---|
| 25 | 83405.02 | 108753.97 | - | - |
| 26 | 83404.64 | 108753.47 | - | - |
| 27 | 83379.68 | 108710.81 | - | - |
| 28 | 83353.25 | 108664.45 | - | - |
| 29 | 83327.06 | 108618.87 | - | - |
| 30 | 83301.91 | 108575.84 | - | - |
| 31 | 83277.62 | 108533.16 | - | - |
| 32 | 83249.23 | 108483.75 | - | - |
| 33 | 83232.19 | 108456.56 | - | - |
| 34 | 83229.48 | 108451.21 | - | - |
| 1  | 83233.73 | 108449.07 | - | - |



ДОКУМЕНТ ПОДПИСАН  
ЭЛЕКТРОННОЙ ПОДПИСЬЮ

Сертификат: 009F0BDC181A023B64597F1E2579BEFB50

Владелец: ФЕДЕРАЛЬНАЯ СЛУЖБА ГОСУДАРСТВЕННОЙ

РЕГИСТРАЦИИ, КАДАСТРА И КАРТОГРАФИИ

Действителен: с 02.08.2024 по 26.10.2025

полное наименование должности

инициалы, фамилия

| Земельный участок   |               |                               |                                   |   |
|---|---------------|-------------------------------|-----------------------------------|---|
| вид объекта недвижимости  |               |                               |                                   |   |
| Лист № 8 раздела 4.2  |               | Всего листов раздела 4.2: 226 |                                   | Всего разделов: 8   |
| Всего листов выписки: 451   |               |                               |                                   |   |
| 25.09.2025г. № КУВИ-001/2025-17992740                                   |               |                               |                                   |   |
| Кадастровый номер:  |               |                               | 78:15:0000000:1825                |   |
| Сведения о характерных точках границы части (частей) земельного участка |               |                               |                                   |   |
| Учетный номер части: 78:15:0000000:1825/6                               |               |                               |                                   |   |
| Система координат мск 64  |               |                               |                                   |   |
| Номер точки   | Координаты, м |                               | Описание закрепления на местности | Средняя квадратичная погрешность определения координат характерных точек границ земельного участка, м |
|   | X             | Y                             |                                   |   |
| 1   | 2             | 3                             | 4                                 | 5   |
| 1   | 84229.4       | 108252.56                     | -                                 | 0.1   |
| 2   | 84232.58      | 108261.9                      | -                                 | 0.1   |
| 3   | 84224.51      | 108245.26                     | -                                 | 0.1   |
| 1   | 84229.4       | 108252.56                     | -                                 | 0.1   |



ДОКУМЕНТ ПОДПИСАН  
ЭЛЕКТРОННОЙ ПОДПИСЬЮ

Сертификат: 009F0BDC181A023B64597F1E2579BEFB50

Владелец: ФЕДЕРАЛЬНАЯ СЛУЖБА ГОСУДАРСТВЕННОЙ  
РЕГИСТРАЦИИ, КАДАСТРА И КАРТОГРАФИИ  
Действителен: с 02.08.2024 по 26.10.2025

ПОЛНОЕ НАИМЕНОВАНИЕ ДОЛЖНОСТИ

инициалы, фамилия

## Земельный участок

вид объекта недвижимости

Лист № 9 раздела 4.2

Всего листов раздела 4.2: 226

Всего разделов: 8

Всего листов выписки: 451

25.09.2025г. № КУВИ-001/2025-17992740

Кадастровый номер:

78:15:0000000:1825

## Сведения о характерных точках границы части (частей) земельного участка

Учетный номер части: 78:15:0000000:1825/7

Система координат мск 64

| Номер точки | Координаты, м |           | Описание закрепления на местности | Средняя квадратичная погрешность определения координат характерных точек границ земельного участка, м |
|-------------|---------------|-----------|-----------------------------------|---|
|             | X             | Y         |                                   |   |
| 1           | 2             | 3         | 4                                 | 5   |
| 1           | 84285.2       | 108398.88 | -                                 | 0.1   |
| 2           | 84287.45      | 108403.95 | -                                 | 0.1   |
| 3           | 84289.39      | 108407.98 | -                                 | 0.1   |
| 4           | 84190.46      | 108460.07 | -                                 | 0.1   |
| 5           | 84190.17      | 108460.22 | -                                 | 0.1   |
| 6           | 84189.88      | 108460.33 | -                                 | 0.1   |
| 7           | 84189.61      | 108460.42 | -                                 | 0.1   |
| 8           | 84189.29      | 108460.51 | -                                 | 0.1   |
| 9           | 84188.98      | 108460.57 | -                                 | 0.1   |
| 10          | 84188.69      | 108460.62 | -                                 | 0.1   |
| 11          | 84188.27      | 108460.64 | -                                 | 0.1   |
| 12          | 84187.79      | 108460.63 | -                                 | 0.1   |
| 13          | 84187.25      | 108460.57 | -                                 | 0.1   |
| 14          | 84186.79      | 108460.47 | -                                 | 0.1   |
| 15          | 84186.27      | 108460.29 | -                                 | 0.1   |
| 16          | 84185.9       | 108460.12 | -                                 | 0.1   |
| 17          | 84185.5       | 108459.9  | -                                 | 0.1   |
| 18          | 84185.19      | 108459.69 | -                                 | 0.1   |
| 19          | 84184.74      | 108459.32 | -                                 | 0.1   |
| 20          | 84184.5       | 108459.09 | -                                 | 0.1   |
| 21          | 84184.13      | 108458.64 | -                                 | 0.1   |
| 22          | 84183.93      | 108458.36 | -                                 | 0.1   |
| 23          | 84183.62      | 108457.81 | -                                 | 0.1   |
| 24          | 84183.47      | 108457.49 | -                                 | 0.1   |



ДОКУМЕНТ ПОДПИСАН  
ЭЛЕКТРОННОЙ ПОДПИСЬЮ

Сертификат: 009F0BDC181A023B64597F1E2579BEFB50

Владелец: ФЕДЕРАЛЬНАЯ СЛУЖБА ГОСУДАРСТВЕННОЙ

РЕГИСТРАЦИИ, КАДАСТРА И КАРТОГРАФИИ

Действителен: с 02.08.2024 по 26.10.2025

полное наименование должности

инициалы, фамилия

## Земельный участок

вид объекта недвижимости

Лист № 10 раздела 4.2

Всего листов раздела 4.2: 226

Всего разделов: 8

Всего листов выписки: 451

25.09.2025г. № КУВИ-001/2025-179992740

Кадастровый номер:

78:15:0000000:1825

| 1  | 2        | 3         | 4 | 5   |
|----|----------|-----------|---|-----|
| 25 | 84180.68 | 108453.62 | - | 0.1 |
| 26 | 84178.72 | 108450.9  | - | 0.1 |
| 27 | 84182.25 | 108448.95 | - | 0.1 |
| 28 | 84176.69 | 108439.43 | - | 0.1 |
| 29 | 84177.33 | 108439.08 | - | 0.1 |
| 30 | 84177.91 | 108438.83 | - | 0.1 |
| 31 | 84178.85 | 108438.61 | - | 0.1 |
| 32 | 84179.64 | 108438.55 | - | 0.1 |
| 33 | 84180.51 | 108438.64 | - | 0.1 |
| 34 | 84181.58 | 108438.97 | - | 0.1 |
| 35 | 84182.46 | 108439.47 | - | 0.1 |
| 36 | 84183.14 | 108440.04 | - | 0.1 |
| 37 | 84183.63 | 108440.62 | - | 0.1 |
| 38 | 84189.77 | 108449.13 | - | 0.1 |
| 1  | 84285.2  | 108398.88 | - | 0.1 |



ДОКУМЕНТ ПОДПИСАН  
ЭЛЕКТРОННОЙ ПОДПИСЬЮ

Сертификат: 009F0BDC181A023B64597F1E2579BEFB50

Владелец: ФЕДЕРАЛЬНАЯ СЛУЖБА ГОСУДАРСТВЕННОЙ

РЕГИСТРАЦИИ, КАДАСТРА И КАРТОГРАФИИ

Действителен: с 02.08.2024 по 26.10.2025

полное наименование должности

инициалы, фамилия

|                          |                               |                   |                           |
|--------------------------|-------------------------------|-------------------|---------------------------|
| Земельный участок        |                               |                   |                           |
| вид объекта недвижимости |                               |                   |                           |
| Лист № 11 раздела 4.2    | Всего листов раздела 4.2: 226 | Всего разделов: 8 | Всего листов выписки: 451 |

25.09.2025г. № КУВИ-001/2025-179992740

Кадастровый номер: 78:15:0000000:1825

|   |  |  |  |
|---|--|--|--|
| Сведения о характерных точках границы части (частей) земельного участка |  |  |  |
| Учетный номер части: 78:15:0000000:1825/8                               |  |  |  |
| Система координат мск 64  |  |  |  |

| Номер точки | Координаты, м |           | Описание закрепления на местности | Средняя квадратичная погрешность определения координат характерных точек границ земельного участка, м |
|-------------|---------------|-----------|-----------------------------------|---|
|             | X             | Y         |                                   |   |
| 1           | 2             | 3         | 4                                 | 5   |
| 1           | 84044.48      | 108052.68 | -                                 | 0.1   |
| 2           | 84029.15      | 108060.72 | -                                 | 0.1   |
| 3           | 84026.8       | 108061.81 | -                                 | 0.1   |
| 4           | 83965.15      | 108092.43 | -                                 | 0.1   |
| 5           | 83964.55      | 108092.76 | -                                 | 0.1   |
| 6           | 83963.76      | 108093.15 | -                                 | 0.1   |
| 7           | 83962.84      | 108093.6  | -                                 | 0.1   |
| 8           | 83962.26      | 108093.8  | -                                 | 0.1   |
| 9           | 83961.81      | 108093.9  | -                                 | 0.1   |
| 10          | 83961.28      | 108093.97 | -                                 | 0.1   |
| 11          | 83960.78      | 108093.98 | -                                 | 0.1   |
| 12          | 83957.38      | 108093.76 | -                                 | 0.1   |
| 13          | 84027.98      | 108058.97 | -                                 | 0.1   |
| 14          | 84033.35      | 108056.99 | -                                 | 0.1   |
| 15          | 84039.76      | 108054.56 | -                                 | 0.1   |
| 16          | 84041.67      | 108053.08 | -                                 | 0.1   |
| 17          | 84042.21      | 108052.18 | -                                 | 0.1   |
| 1           | 84044.48      | 108052.68 | -                                 | 0.1   |



ДОКУМЕНТ ПОДПИСАН  
ЭЛЕКТРОННОЙ ПОДПИСЬЮ

Сертификат: 009F0BDC181A023B64597F1E2579BEFB50

Владелец: ФЕДЕРАЛЬНАЯ СЛУЖБА ГОСУДАРСТВЕННОЙ

РЕГИСТРАЦИИ, КАДАСТРА И КАРТОГРАФИИ

Действителен: с 02.08.2024 по 26.10.2025

полное наименование должности

инициалы, фамилия

## Земельный участок

вид объекта недвижимости

Лист № 12 раздела 4.2

Всего листов раздела 4.2: 226

Всего разделов: 8

Всего листов выписки: 451

25.09.2025г. № КУВИ-001/2025-179992740

Кадастровый номер:

78:15:0000000:1825

## Сведения о характерных точках границы части (частей) земельного участка

Учетный номер части: 78:15:0000000:1825/9

Система координат мск 64

| Номер точки | Координаты, м |           | Описание закрепления на местности | Средняя квадратичная погрешность определения координат характерных точек границ земельного участка, м |
|-------------|---------------|-----------|-----------------------------------|---|
|             | X             | Y         |                                   |   |
| 1           | 2             | 3         | 4                                 | 5   |
| 1           | 83326.15      | 108406.67 | -                                 | 0.1   |
| 2           | 83326.57      | 108406.92 | -                                 | 0.1   |
| 3           | 83326.95      | 108407.19 | -                                 | 0.1   |
| 4           | 83327.27      | 108407.47 | -                                 | 0.1   |
| 5           | 83327.53      | 108407.73 | -                                 | 0.1   |
| 6           | 83327.84      | 108408.09 | -                                 | 0.1   |
| 7           | 83328.18      | 108408.6  | -                                 | 0.1   |
| 8           | 83328.39      | 108409.01 | -                                 | 0.1   |
| 9           | 83334.58      | 108422.37 | -                                 | 0.1   |
| 10          | 83333.73      | 108422.8  | -                                 | 0.1   |
| 11          | 83333         | 108421.33 | -                                 | 0.1   |
| 12          | 83331.11      | 108422.36 | -                                 | 0.1   |
| 13          | 83331.81      | 108423.77 | -                                 | 0.1   |
| 14          | 83326.95      | 108426.26 | -                                 | 0.1   |
| 15          | 83328.32      | 108429.02 | -                                 | 0.1   |
| 16          | 83327.59      | 108429.4  | -                                 | 0.1   |
| 17          | 83327.41      | 108429.27 | -                                 | 0.1   |
| 18          | 83327.17      | 108429.08 | -                                 | 0.1   |
| 19          | 83326.94      | 108428.87 | -                                 | 0.1   |
| 20          | 83326.53      | 108428.42 | -                                 | 0.1   |
| 21          | 83326.34      | 108428.17 | -                                 | 0.1   |
| 22          | 83326.17      | 108427.92 | -                                 | 0.1   |
| 23          | 83326.01      | 108427.65 | -                                 | 0.1   |
| 24          | 83325.87      | 108427.37 | -                                 | 0.1   |



ДОКУМЕНТ ПОДПИСАН  
ЭЛЕКТРОННОЙ ПОДПИСЬЮ

Сертификат: 009F0BDC181A023B64597F1E2579BEFB50

Владелец: ФЕДЕРАЛЬНАЯ СЛУЖБА ГОСУДАРСТВЕННОЙ

РЕГИСТРАЦИИ, КАДАСТРА И КАРТОГРАФИИ

Действителен: с 02.08.2024 по 26.10.2025

полное наименование должности

инициалы, фамилия

## Земельный участок

## вид объекта недвижимости

Лист № 13 раздела 4.2

Всего листов раздела 4.2: 226

Всего разделов: 8

Всего листов выписки: 451

25.09.2025г. № КУВИ-001/2025-17992740

Кадастровый номер:

78:15:0000000:1825

| 1  | 2        | 3         | 4 | 5   |
|----|----------|-----------|---|-----|
| 25 | 83321.41 | 108417.75 | - | 0.1 |
| 26 | 83314.61 | 108420.9  | - | 0.1 |
| 27 | 83314.1  | 108421.1  | - | 0.1 |
| 28 | 83313.66 | 108421.23 | - | 0.1 |
| 29 | 83313.09 | 108421.33 | - | 0.1 |
| 30 | 83312.64 | 108421.36 | - | 0.1 |
| 31 | 83312.17 | 108421.35 | - | 0.1 |
| 32 | 83311.74 | 108421.3  | - | 0.1 |
| 33 | 83311.24 | 108421.2  | - | 0.1 |
| 34 | 83310.86 | 108421.08 | - | 0.1 |
| 35 | 83310.48 | 108420.93 | - | 0.1 |
| 36 | 83310.08 | 108420.73 | - | 0.1 |
| 37 | 83309.72 | 108420.5  | - | 0.1 |
| 38 | 83309.37 | 108420.25 | - | 0.1 |
| 39 | 83309.08 | 108419.99 | - | 0.1 |
| 40 | 83308.81 | 108419.72 | - | 0.1 |
| 41 | 83308.5  | 108419.34 | - | 0.1 |
| 42 | 83308.22 | 108418.93 | - | 0.1 |
| 43 | 83308.01 | 108418.55 | - | 0.1 |
| 44 | 83305.17 | 108412.7  | - | 0.1 |
| 45 | 83314.09 | 108408.18 | - | 0.1 |
| 46 | 83314.86 | 108409.76 | - | 0.1 |
| 47 | 83321.75 | 108406.57 | - | 0.1 |
| 48 | 83322.21 | 108406.39 | - | 0.1 |
| 49 | 83322.72 | 108406.24 | - | 0.1 |
| 50 | 83323.37 | 108406.13 | - | 0.1 |
| 51 | 83323.89 | 108406.11 | - | 0.1 |
| 52 | 83324.33 | 108406.14 | - | 0.1 |
| 53 | 83324.8  | 108406.21 | - | 0.1 |



ДОКУМЕНТ ПОДПИСАН  
ЭЛЕКТРОННОЙ ПОДПИСЬЮ

Сертификат: 009F0BDC181A023B64597F1E2579BEFB50

Владелец: ФЕДЕРАЛЬНАЯ СЛУЖБА ГОСУДАРСТВЕННОЙ

РЕГИСТРАЦИИ, КАДАСТРА И КАРТОГРАФИИ

Действителен: с 02.08.2024 по 26.10.2025

полное наименование должности

инициалы, фамилия

|  |          |                               |                    |                   |
|--|----------|-------------------------------|--------------------|-------------------|
| Земельный участок                      |          |                               |                    |                   |
| вид объекта недвижимости               |          |                               |                    |                   |
| Лист № 14 раздела 4.2                  |          | Всего листов раздела 4.2: 226 |                    | Всего разделов: 8 |
| 25.09.2025г. № КУВИ-001/2025-179992740 |          |                               |                    |                   |
| Кадастровый номер:                     |          |                               | 78:15:0000000:1825 |                   |
| 1                                      | 2        | 3                             | 4                  | 5                 |
| 54                                     | 83325.24 | 108406.31                     | -                  | 0.1               |
| 55                                     | 83325.71 | 108406.47                     | -                  | 0.1               |
| 1                                      | 83326.15 | 108406.67                     | -                  | 0.1               |



ДОКУМЕНТ ПОДПИСАН  
ЭЛЕКТРОННОЙ ПОДПИСЬЮ

Сертификат: 009F0BDC181A023B64597F1E2579BEFB50

Владелец: ФЕДЕРАЛЬНАЯ СЛУЖБА ГОСУДАРСТВЕННОЙ

РЕГИСТРАЦИИ, КАДАСТРА И КАРТОГРАФИИ

Действителен: с 02.08.2024 по 26.10.2025

ПОЛНОЕ НАИМЕНОВАНИЕ ДОЛЖНОСТИ

инициалы, фамилия

## Земельный участок

вид объекта недвижимости

Лист № 15 раздела 4.2

Всего листов раздела 4.2: 226

Всего разделов: 8

Всего листов выписки: 451

25.09.2025г. № КУВИ-001/2025-179992740

Кадастровый номер:

78:15:0000000:1825

## Сведения о характерных точках границы части (частей) земельного участка

Учетный номер части: 78:15:0000000:1825/10

Система координат мск 64

| Номер точки | Координаты, м |           | Описание закрепления на местности | Средняя квадратичная погрешность определения координат характерных точек границ земельного участка, м |
|-------------|---------------|-----------|-----------------------------------|---|
|             | X             | Y         |                                   |   |
| 1           | 2             | 3         | 4                                 | 5   |
| 1           | 83702.26      | 108219.79 | -                                 | 0.1   |
| 2           | 83702.39      | 108220.06 | -                                 | 0.1   |
| 3           | 83702.45      | 108220.21 | -                                 | 0.1   |
| 4           | 83702.49      | 108220.35 | -                                 | 0.1   |
| 5           | 83702.52      | 108220.5  | -                                 | 0.1   |
| 6           | 83702.53      | 108220.65 | -                                 | 0.1   |
| 7           | 83702.54      | 108220.8  | -                                 | 0.1   |
| 8           | 83702.54      | 108220.95 | -                                 | 0.1   |
| 9           | 83702.49      | 108221.25 | -                                 | 0.1   |
| 10          | 83702.46      | 108221.4  | -                                 | 0.1   |
| 11          | 83702.35      | 108221.68 | -                                 | 0.1   |
| 12          | 83702.28      | 108221.82 | -                                 | 0.1   |
| 13          | 83702.2       | 108221.94 | -                                 | 0.1   |
| 14          | 83702.11      | 108222.07 | -                                 | 0.1   |
| 15          | 83702.01      | 108222.18 | -                                 | 0.1   |
| 16          | 83701.9       | 108222.29 | -                                 | 0.1   |
| 17          | 83701.79      | 108222.39 | -                                 | 0.1   |
| 18          | 83701.66      | 108222.47 | -                                 | 0.1   |
| 19          | 83701.42      | 108222.61 | -                                 | 0.1   |
| 20          | 83682.94      | 108231.7  | -                                 | 0.1   |
| 21          | 83663.87      | 108241.45 | -                                 | 0.1   |
| 22          | 83647.17      | 108250.05 | -                                 | 0.1   |
| 23          | 83621.75      | 108263.16 | -                                 | 0.1   |
| 24          | 83600.41      | 108274.35 | -                                 | 0.1   |



ДОКУМЕНТ ПОДПИСАН  
ЭЛЕКТРОННОЙ ПОДПИСЬЮ

Сертификат: 009F0BDC181A023B64597F1E2579BEFB50

Владелец: ФЕДЕРАЛЬНАЯ СЛУЖБА ГОСУДАРСТВЕННОЙ

РЕГИСТРАЦИИ, КАДАСТРА И КАРТОГРАФИИ

Действителен: с 02.08.2024 по 26.10.2025

полное наименование должности

инициалы, фамилия

## Земельный участок

вид объекта недвижимости

Лист № 16 раздела 4.2

Всего листов раздела 4.2: 226

Всего разделов: 8

Всего листов выписки: 451

25.09.2025г. № КУВИ-001/2025-179992740

Кадастровый номер:

78:15:0000000:1825

| 1  | 2        | 3         | 4 | 5   |
|----|----------|-----------|---|-----|
| 25 | 83589.34 | 108279.91 | - | 0.1 |
| 26 | 83569.98 | 108289.63 | - | 0.1 |
| 27 | 83548.72 | 108300.39 | - | 0.1 |
| 28 | 83529.8  | 108309.79 | - | 0.1 |
| 29 | 83498.58 | 108325.33 | - | 0.1 |
| 30 | 83476.69 | 108336.47 | - | 0.1 |
| 31 | 83458.8  | 108345.51 | - | 0.1 |
| 32 | 83433.27 | 108358.4  | - | 0.1 |
| 33 | 83412.15 | 108369.09 | - | 0.1 |
| 34 | 83383.53 | 108383.35 | - | 0.1 |
| 35 | 83366.03 | 108392.2  | - | 0.1 |
| 36 | 83360.58 | 108395.01 | - | 0.1 |
| 37 | 83353.1  | 108398.81 | - | 0.1 |
| 38 | 83324.05 | 108413.55 | - | 0.1 |
| 39 | 83308.18 | 108421.07 | - | 0.1 |
| 40 | 83300.72 | 108425.22 | - | 0.1 |
| 41 | 83277.04 | 108437.27 | - | 0.1 |
| 42 | 83238.21 | 108456.41 | - | 0.1 |
| 43 | 83208.88 | 108471.46 | - | 0.1 |
| 44 | 83183.08 | 108484.66 | - | 0.1 |
| 45 | 83169.47 | 108491.67 | - | 0.1 |
| 46 | 83150.11 | 108501.27 | - | 0.1 |
| 47 | 83139.09 | 108506.91 | - | 0.1 |
| 48 | 83111.79 | 108520.9  | - | 0.1 |
| 49 | 83078.84 | 108538.29 | - | 0.1 |
| 50 | 83055.93 | 108550.41 | - | 0.1 |
| 51 | 83051.32 | 108552.94 | - | 0.1 |
| 52 | 83049.29 | 108549.49 | - | 0.1 |
| 53 | 83054.02 | 108546.9  | - | 0.1 |



ДОКУМЕНТ ПОДПИСАН  
ЭЛЕКТРОННОЙ ПОДПИСЬЮ

Сертификат: 009F0BDC181A023B64597F1E2579BEFB50

Владелец: ФЕДЕРАЛЬНАЯ СЛУЖБА ГОСУДАРСТВЕННОЙ

РЕГИСТРАЦИИ, КАДАСТРА И КАРТОГРАФИИ

Действителен: с 02.08.2024 по 26.10.2025

полное наименование должности

инициалы, фамилия

## Земельный участок

вид объекта недвижимости

Лист № 17 раздела 4.2

Всего листов раздела 4.2: 226

Всего разделов: 8

Всего листов выписки: 451

25.09.2025г. № КУВИ-001/2025-179992740

Кадастровый номер:

78:15:0000000:1825

| 1  | 2        | 3         | 4 | 5   |
|----|----------|-----------|---|-----|
| 54 | 83076.97 | 108534.75 | - | 0.1 |
| 55 | 83109.93 | 108517.36 | - | 0.1 |
| 56 | 83137.27 | 108503.36 | - | 0.1 |
| 57 | 83148.29 | 108497.7  | - | 0.1 |
| 58 | 83167.67 | 108488.09 | - | 0.1 |
| 59 | 83181.25 | 108481.1  | - | 0.1 |
| 60 | 83207.07 | 108467.9  | - | 0.1 |
| 61 | 83236.37 | 108452.85 | - | 0.1 |
| 62 | 83261.08 | 108440.78 | - | 0.1 |
| 63 | 83275.23 | 108433.7  | - | 0.1 |
| 64 | 83298.85 | 108421.68 | - | 0.1 |
| 65 | 83306.41 | 108417.48 | - | 0.1 |
| 66 | 83322.26 | 108409.97 | - | 0.1 |
| 67 | 83351.29 | 108395.24 | - | 0.1 |
| 68 | 83364.21 | 108388.64 | - | 0.1 |
| 69 | 83381.72 | 108379.78 | - | 0.1 |
| 70 | 83410.38 | 108365.5  | - | 0.1 |
| 71 | 83419.49 | 108360.96 | - | 0.1 |
| 72 | 83431.46 | 108354.83 | - | 0.1 |
| 73 | 83457    | 108341.94 | - | 0.1 |
| 74 | 83474.88 | 108332.91 | - | 0.1 |
| 75 | 83496.77 | 108321.76 | - | 0.1 |
| 76 | 83528.01 | 108306.21 | - | 0.1 |
| 77 | 83546.91 | 108296.82 | - | 0.1 |
| 78 | 83561.73 | 108289.3  | - | 0.1 |
| 79 | 83568.18 | 108286.06 | - | 0.1 |
| 80 | 83587.55 | 108276.33 | - | 0.1 |
| 81 | 83598.57 | 108270.8  | - | 0.1 |
| 82 | 83619.9  | 108259.62 | - | 0.1 |



ДОКУМЕНТ ПОДПИСАН  
ЭЛЕКТРОННОЙ ПОДПИСЬЮ

Сертификат: 009F0BDC181A023B64597F1E2579BEFB50

Владелец: ФЕДЕРАЛЬНАЯ СЛУЖБА ГОСУДАРСТВЕННОЙ

РЕГИСТРАЦИИ, КАДАСТРА И КАРТОГРАФИИ

Действителен: с 02.08.2024 по 26.10.2025

полное наименование должности

инициалы, фамилия

## Земельный участок

## вид объекта недвижимости

Лист № 18 раздела 4.2

Всего листов раздела 4.2: 226

Всего разделов: 8

Всего листов выписки: 451

25.09.2025г. № КУВИ-001/2025-179992740

Кадастровый номер:

78:15:0000000:1825

| 1  | 2        | 3         | 4 | 5   |
|----|----------|-----------|---|-----|
| 83 | 83640.82 | 108248.82 | - | 0.1 |
| 84 | 83641.82 | 108248.3  | - | 0.1 |
| 85 | 83662.04 | 108237.89 | - | 0.1 |
| 86 | 83681.13 | 108228.13 | - | 0.1 |
| 87 | 83697.71 | 108219.98 | - | 0.1 |
| 88 | 83695.11 | 108215.62 | - | 0.1 |
| 89 | 83698.78 | 108213.95 | - | 0.1 |
| 1  | 83702.26 | 108219.79 | - | 0.1 |



ДОКУМЕНТ ПОДПИСАН  
ЭЛЕКТРОННОЙ ПОДПИСЬЮ

Сертификат: 009F0BDC181A023B64597F1E2579BEFB50

Владелец: ФЕДЕРАЛЬНАЯ СЛУЖБА ГОСУДАРСТВЕННОЙ

РЕГИСТРАЦИИ, КАДАСТРА И КАРТОГРАФИИ

Действителен: с 02.08.2024 по 26.10.2025

ПОЛНОЕ НАИМЕНОВАНИЕ ДОЛЖНОСТИ

инициалы, фамилия

|                          |                               |                   |                           |
|--------------------------|-------------------------------|-------------------|---------------------------|
| Земельный участок        |                               |                   |                           |
| вид объекта недвижимости |                               |                   |                           |
| Лист № 19 раздела 4.2    | Всего листов раздела 4.2: 226 | Всего разделов: 8 | Всего листов выписки: 451 |

25.09.2025г. № КУВИ-001/2025-179992740

Кадастровый номер: 78:15:0000000:1825

|   |  |  |  |
|---|--|--|--|
| Сведения о характерных точках границы части (частей) земельного участка |  |  |  |
| Учетный номер части: 78:15:0000000:1825/11                              |  |  |  |
| Система координат мск 64  |  |  |  |

| Номер точки | Координаты, м |           | Описание закрепления на местности | Средняя квадратичная погрешность определения координат характерных точек границ земельного участка, м |
|-------------|---------------|-----------|-----------------------------------|---|
|             | X             | Y         |                                   |   |
| 1           | 2             | 3         | 4                                 | 5   |
| 1           | 84264.67      | 108351.29 | -                                 | 0.1   |
| 2           | 84265.77      | 108353.84 | -                                 | 0.1   |
| 3           | 84265.4       | 108353.88 | -                                 | 0.1   |
| 4           | 84265.09      | 108353.88 | -                                 | 0.1   |
| 5           | 84264.78      | 108353.87 | -                                 | 0.1   |
| 6           | 84264.47      | 108353.83 | -                                 | 0.1   |
| 7           | 84264.17      | 108353.78 | -                                 | 0.1   |
| 8           | 84263.87      | 108353.71 | -                                 | 0.1   |
| 9           | 84263.57      | 108353.62 | -                                 | 0.1   |
| 10          | 84263.29      | 108353.52 | -                                 | 0.1   |
| 11          | 84263.01      | 108353.39 | -                                 | 0.1   |
| 12          | 84262.79      | 108353.28 | -                                 | 0.1   |
| 1           | 84264.67      | 108351.29 | -                                 | 0.1   |



ДОКУМЕНТ ПОДПИСАН  
ЭЛЕКТРОННОЙ ПОДПИСЬЮ

Сертификат: 009F0BDC181A023B64597F1E2579BEFB50

Владелец: ФЕДЕРАЛЬНАЯ СЛУЖБА ГОСУДАРСТВЕННОЙ

РЕГИСТРАЦИИ, КАДАСТРА И КАРТОГРАФИИ

Действителен: с 02.08.2024 по 26.10.2025

полное наименование должности

инициалы, фамилия

|                          |                               |                   |                           |
|--------------------------|-------------------------------|-------------------|---------------------------|
| Земельный участок        |                               |                   |                           |
| вид объекта недвижимости |                               |                   |                           |
| Лист № 20 раздела 4.2    | Всего листов раздела 4.2: 226 | Всего разделов: 8 | Всего листов выписки: 451 |

25.09.2025г. № КУВИ-001/2025-17992740

Кадастровый номер: 78:15:0000000:1825

|   |  |  |  |
|---|--|--|--|
| Сведения о характерных точках границы части (частей) земельного участка |  |  |  |
| Учетный номер части: 78:15:0000000:1825/12                              |  |  |  |
| Система координат мск 64  |  |  |  |

| Номер точки | Координаты, м |           | Описание закрепления на местности | Средняя квадратичная погрешность определения координат характерных точек границ земельного участка, м |
|-------------|---------------|-----------|-----------------------------------|---|
|             | X             | Y         |                                   |   |
| 1           | 2             | 3         | 4                                 | 5   |
| 1           | 84262.15      | 108344.89 | -                                 | 0.1   |
| 2           | 84262.93      | 108346.91 | -                                 | 0.1   |
| 3           | 84263.74      | 108348.96 | -                                 | 0.1   |
| 4           | 84260.29      | 108347.74 | -                                 | 0.1   |
| 5           | 84260.37      | 108347.44 | -                                 | 0.1   |
| 6           | 84260.47      | 108347.15 | -                                 | 0.1   |
| 7           | 84260.59      | 108346.87 | -                                 | 0.1   |
| 8           | 84260.72      | 108346.59 | -                                 | 0.1   |
| 9           | 84260.87      | 108346.32 | -                                 | 0.1   |
| 10          | 84261.03      | 108346.06 | -                                 | 0.1   |
| 11          | 84261.21      | 108345.81 | -                                 | 0.1   |
| 12          | 84261.41      | 108345.57 | -                                 | 0.1   |
| 13          | 84261.62      | 108345.35 | -                                 | 0.1   |
| 14          | 84261.85      | 108345.14 | -                                 | 0.1   |
| 1           | 84262.15      | 108344.89 | -                                 | 0.1   |



ДОКУМЕНТ ПОДПИСАН  
ЭЛЕКТРОННОЙ ПОДПИСЬЮ

Сертификат: 009F0BDC181A023B64597F1E2579BEFB50

Владелец: ФЕДЕРАЛЬНАЯ СЛУЖБА ГОСУДАРСТВЕННОЙ

РЕГИСТРАЦИИ, КАДАСТРА И КАРТОГРАФИИ

Действителен: с 02.08.2024 по 26.10.2025

полное наименование должности

инициалы, фамилия

## Земельный участок

вид объекта недвижимости

Лист № 21 раздела 4.2

Всего листов раздела 4.2: 226

Всего разделов: 8

Всего листов выписки: 451

25.09.2025г. № КУВИ-001/2025-179992740

Кадастровый номер:

78:15:0000000:1825

## Сведения о характерных точках границы части (частей) земельного участка

Учетный номер части: 78:15:0000000:1825/13

Система координат мск 64

| Номер точки | Координаты, м |           | Описание закрепления на местности | Средняя квадратичная погрешность определения координат характерных точек границ земельного участка, м |
|-------------|---------------|-----------|-----------------------------------|---|
|             | X             | Y         |                                   |   |
| 1           | 2             | 3         | 4                                 | 5   |
| 1           | 84166.79      | 108457.49 | -                                 | 0.1   |
| 2           | 84166.75      | 108457.6  | -                                 | 0.1   |
| 3           | 84166.64      | 108457.88 | -                                 | 0.1   |
| 4           | 84166.51      | 108458.16 | -                                 | 0.1   |
| 5           | 84166.36      | 108458.43 | -                                 | 0.1   |
| 6           | 84166.2       | 108458.69 | -                                 | 0.1   |
| 7           | 84166.02      | 108458.95 | -                                 | 0.1   |
| 8           | 84165.83      | 108459.18 | -                                 | 0.1   |
| 9           | 84165.62      | 108459.41 | -                                 | 0.1   |
| 10          | 84165.4       | 108459.62 | -                                 | 0.1   |
| 11          | 84165.16      | 108459.82 | -                                 | 0.1   |
| 12          | 84164.92      | 108460.01 | -                                 | 0.1   |
| 13          | 84164.66      | 108460.18 | -                                 | 0.1   |
| 14          | 84164.39      | 108460.33 | -                                 | 0.1   |
| 15          | 84164.12      | 108460.47 | -                                 | 0.1   |
| 16          | 84163.83      | 108460.59 | -                                 | 0.1   |
| 17          | 84163.54      | 108460.69 | -                                 | 0.1   |
| 18          | 84163.24      | 108460.77 | -                                 | 0.1   |
| 19          | 84162.94      | 108460.83 | -                                 | 0.1   |
| 20          | 84162.64      | 108460.88 | -                                 | 0.1   |
| 21          | 84162.33      | 108460.91 | -                                 | 0.1   |
| 22          | 84162.02      | 108460.91 | -                                 | 0.1   |
| 23          | 84161.71      | 108460.91 | -                                 | 0.1   |
| 24          | 84161.41      | 108460.88 | -                                 | 0.1   |



ДОКУМЕНТ ПОДПИСАН  
ЭЛЕКТРОННОЙ ПОДПИСЬЮ

Сертификат: 009F0BDC181A023B64597F1E2579BEFB50

Владелец: ФЕДЕРАЛЬНАЯ СЛУЖБА ГОСУДАРСТВЕННОЙ

РЕГИСТРАЦИИ, КАДАСТРА И КАРТОГРАФИИ

Действителен: с 02.08.2024 по 26.10.2025

полное наименование должности

инициалы, фамилия

|  |          |                               |                    |                   |
|--|----------|-------------------------------|--------------------|-------------------|
| Земельный участок                      |          |                               |                    |                   |
| вид объекта недвижимости               |          |                               |                    |                   |
| Лист № 22 раздела 4.2                  |          | Всего листов раздела 4.2: 226 |                    | Всего разделов: 8 |
| 25.09.2025г. № КУВИ-001/2025-179992740 |          |                               |                    |                   |
| Кадастровый номер:                     |          |                               | 78:15:0000000:1825 |                   |
| 1                                      | 2        | 3                             | 4                  | 5                 |
| 25                                     | 84161.1  | 108460.83                     | -                  | 0.1               |
| 26                                     | 84160.85 | 108460.77                     | -                  | 0.1               |
| 1                                      | 84166.79 | 108457.49                     | -                  | 0.1               |



ДОКУМЕНТ ПОДПИСАН  
ЭЛЕКТРОННОЙ ПОДПИСЬЮ

Сертификат: 009F0BDC181A023B64597F1E2579BEFB50

Владелец: ФЕДЕРАЛЬНАЯ СЛУЖБА ГОСУДАРСТВЕННОЙ

РЕГИСТРАЦИИ, КАДАСТРА И КАРТОГРАФИИ

Действителен: с 02.08.2024 по 26.10.2025

ПОЛНОЕ НАИМЕНОВАНИЕ ДОЛЖНОСТИ

инициалы, фамилия

## Земельный участок

вид объекта недвижимости

Лист № 23 раздела 4.2

Всего листов раздела 4.2: 226

Всего разделов: 8

Всего листов выписки: 451

25.09.2025г. № КУВИ-001/2025-179992740

Кадастровый номер:

78:15:0000000:1825

## Сведения о характерных точках границы части (частей) земельного участка

Учетный номер части: 78:15:0000000:1825/14

Система координат мск 64

| Номер точки | Координаты, м |           | Описание закрепления на местности | Средняя квадратичная погрешность определения координат характерных точек границ земельного участка, м |
|-------------|---------------|-----------|-----------------------------------|---|
|             | X             | Y         |                                   |   |
| 1           | 2             | 3         | 4                                 | 5   |
| 1           | 84095.23      | 108129.18 | -                                 | 0.1   |
| 2           | 84131.24      | 108177.52 | -                                 | 0.1   |
| 3           | 84131.57      | 108178.04 | -                                 | 0.1   |
| 4           | 84131.84      | 108178.59 | -                                 | 0.1   |
| 5           | 84132.12      | 108179.47 | -                                 | 0.1   |
| 6           | 84146.65      | 108247.74 | -                                 | 0.1   |
| 7           | 84157.38      | 108314.07 | -                                 | 0.1   |
| 8           | 84158.07      | 108316.04 | -                                 | 0.1   |
| 9           | 84158.18      | 108316.45 | -                                 | 0.1   |
| 10          | 84162.36      | 108339.83 | -                                 | 0.1   |
| 11          | 84155.78      | 108341.55 | -                                 | 0.1   |
| 12          | 84152.47      | 108341.33 | -                                 | 0.1   |
| 13          | 84148.44      | 108318.8  | -                                 | 0.1   |
| 14          | 84147.75      | 108316.82 | -                                 | 0.1   |
| 15          | 84147.61      | 108316.31 | -                                 | 0.1   |
| 16          | 84136.84      | 108249.69 | -                                 | 0.1   |
| 17          | 84122.57      | 108182.62 | -                                 | 0.1   |
| 18          | 84087.38      | 108135.39 | -                                 | 0.1   |
| 19          | 84047.99      | 108087.29 | -                                 | 0.1   |
| 20          | 84025.44      | 108060.22 | -                                 | 0.1   |
| 21          | 84027.98      | 108058.97 | -                                 | 0.1   |
| 22          | 84033.35      | 108056.99 | -                                 | 0.1   |
| 23          | 84035.18      | 108056.3  | -                                 | 0.1   |
| 24          | 84055.73      | 108080.95 | -                                 | 0.1   |



ДОКУМЕНТ ПОДПИСАН  
ЭЛЕКТРОННОЙ ПОДПИСЬЮ

Сертификат: 009F0BDC181A023B64597F1E2579BEFB50

Владелец: ФЕДЕРАЛЬНАЯ СЛУЖБА ГОСУДАРСТВЕННОЙ

РЕГИСТРАЦИИ, КАДАСТРА И КАРТОГРАФИИ

Действителен: с 02.08.2024 по 26.10.2025

полное наименование должности

инициалы, фамилия

|  |                               |           |                    |     |
|--|-------------------------------|-----------|--------------------|-----|
| Земельный участок                      |                               |           |                    |     |
| вид объекта недвижимости               |                               |           |                    |     |
| Лист № 24 раздела 4.2                  | Всего листов раздела 4.2: 226 |           | Всего разделов: 8  |     |
| Всего листов выписки: 451              |                               |           |                    |     |
| 25.09.2025г. № КУВИ-001/2025-179992740 |                               |           |                    |     |
| Кадастровый номер:                     |                               |           | 78:15:0000000:1825 |     |
| 1                                      | 2                             | 3         | 4                  | 5   |
| 1                                      | 84095.23                      | 108129.18 | -                  | 0.1 |

|                               |   |  |
|-------------------------------|---|--|
|                               |  <p>ДОКУМЕНТ ПОДПИСАН<br/>ЭЛЕКТРОННОЙ ПОДПИСЬЮ</p> <p>Сертификат: 009F0BDC181A023B64597F1E2579BEFB50<br/>Владелец: ФЕДЕРАЛЬНАЯ СЛУЖБА ГОСУДАРСТВЕННОЙ<br/>РЕГИСТРАЦИИ, КАДАСТРА И КАРТОГРАФИИ<br/>Действителен: с 02.08.2024 по 26.10.2025</p> |  |
| ПОЛНОЕ НАИМЕНОВАНИЕ ДОЛЖНОСТИ | инициалы, фамилия   |  |

## Земельный участок

вид объекта недвижимости

Лист № 25 раздела 4.2

Всего листов раздела 4.2: 226

Всего разделов: 8

Всего листов выписки: 451

25.09.2025г. № КУВИ-001/2025-179992740

Кадастровый номер:

78:15:0000000:1825

## Сведения о характерных точках границы части (частей) земельного участка

Учетный номер части: 78:15:0000000:1825/15

Система координат мск 64

| Номер точки | Координаты, м |           | Описание закрепления на местности | Средняя квадратичная погрешность определения координат характерных точек границ земельного участка, м |
|-------------|---------------|-----------|-----------------------------------|---|
|             | X             | Y         |                                   |   |
| 1           | 2             | 3         | 4                                 | 5   |
| 1           | 83923.67      | 108110.37 | -                                 | 0.1   |
| 2           | 83923.68      | 108110.74 | -                                 | 0.1   |
| 3           | 83923.67      | 108111.05 | -                                 | 0.1   |
| 4           | 83923.63      | 108111.36 | -                                 | 0.1   |
| 5           | 83923.58      | 108111.66 | -                                 | 0.1   |
| 6           | 83923.51      | 108111.96 | -                                 | 0.1   |
| 7           | 83923.42      | 108112.26 | -                                 | 0.1   |
| 8           | 83923.32      | 108112.54 | -                                 | 0.1   |
| 9           | 83923.19      | 108112.83 | -                                 | 0.1   |
| 10          | 83923.05      | 108113.1  | -                                 | 0.1   |
| 11          | 83922.89      | 108113.36 | -                                 | 0.1   |
| 12          | 83922.72      | 108113.62 | -                                 | 0.1   |
| 13          | 83922.53      | 108113.86 | -                                 | 0.1   |
| 14          | 83922.33      | 108114.09 | -                                 | 0.1   |
| 15          | 83922.11      | 108114.31 | -                                 | 0.1   |
| 16          | 83921.88      | 108114.52 | -                                 | 0.1   |
| 17          | 83921.63      | 108114.7  | -                                 | 0.1   |
| 18          | 83921.38      | 108114.88 | -                                 | 0.1   |
| 19          | 83921.12      | 108115.04 | -                                 | 0.1   |
| 20          | 83920.84      | 108115.18 | -                                 | 0.1   |
| 21          | 83920.56      | 108115.3  | -                                 | 0.1   |
| 22          | 83920.27      | 108115.41 | -                                 | 0.1   |
| 23          | 83919.98      | 108115.5  | -                                 | 0.1   |
| 24          | 83919.68      | 108115.57 | -                                 | 0.1   |



ДОКУМЕНТ ПОДПИСАН  
ЭЛЕКТРОННОЙ ПОДПИСЬЮ

Сертификат: 009F0BDC181A023B64597F1E2579BEFB50

Владелец: ФЕДЕРАЛЬНАЯ СЛУЖБА ГОСУДАРСТВЕННОЙ

РЕГИСТРАЦИИ, КАДАСТРА И КАРТОГРАФИИ

Действителен: с 02.08.2024 по 26.10.2025

полное наименование должности

инициалы, фамилия

## Земельный участок

вид объекта недвижимости

Лист № 26 раздела 4.2

Всего листов раздела 4.2: 226

Всего разделов: 8

Всего листов выписки: 451

25.09.2025г. № КУВИ-001/2025-179992740

Кадастровый номер:

78:15:0000000:1825

| 1  | 2        | 3         | 4 | 5   |
|----|----------|-----------|---|-----|
| 25 | 83919.38 | 108115.62 | - | 0.1 |
| 26 | 83919.07 | 108115.66 | - | 0.1 |
| 27 | 83918.76 | 108115.67 | - | 0.1 |
| 28 | 83918.45 | 108115.66 | - | 0.1 |
| 29 | 83918.15 | 108115.64 | - | 0.1 |
| 30 | 83917.84 | 108115.6  | - | 0.1 |
| 31 | 83917.54 | 108115.54 | - | 0.1 |
| 32 | 83917.24 | 108115.46 | - | 0.1 |
| 33 | 83916.95 | 108115.36 | - | 0.1 |
| 34 | 83916.66 | 108115.25 | - | 0.1 |
| 35 | 83916.39 | 108115.11 | - | 0.1 |
| 36 | 83916.12 | 108114.96 | - | 0.1 |
| 37 | 83915.86 | 108114.8  | - | 0.1 |
| 38 | 83915.61 | 108114.62 | - | 0.1 |
| 39 | 83915.4  | 108114.45 | - | 0.1 |
| 1  | 83923.67 | 108110.37 | - | 0.1 |



ДОКУМЕНТ ПОДПИСАН  
ЭЛЕКТРОННОЙ ПОДПИСЬЮ

Сертификат: 009F0BDC181A023B64597F1E2579BEFB50

Владелец: ФЕДЕРАЛЬНАЯ СЛУЖБА ГОСУДАРСТВЕННОЙ

РЕГИСТРАЦИИ, КАДАСТРА И КАРТОГРАФИИ

Действителен: с 02.08.2024 по 26.10.2025

полное наименование должности

инициалы, фамилия

## Земельный участок

вид объекта недвижимости

Лист № 27 раздела 4.2

Всего листов раздела 4.2: 226

Всего разделов: 8

Всего листов выписки: 451

25.09.2025г. № КУВИ-001/2025-179992740

Кадастровый номер:

78:15:0000000:1825

## Сведения о характерных точках границы части (частей) земельного участка

Учетный номер части: 78:15:0000000:1825/16

Система координат мск 64

| Номер точки | Координаты, м |           | Описание закрепления на местности | Средняя квадратичная погрешность определения координат характерных точек границ земельного участка, м |
|-------------|---------------|-----------|-----------------------------------|---|
|             | X             | Y         |                                   |   |
| 1           | 2             | 3         | 4                                 | 5   |
| 1           | 83867.73      | 108137.33 | -                                 | 0.1   |
| 2           | 83867.4       | 108138.22 | -                                 | 0.1   |
| 3           | 83867.28      | 108138.51 | -                                 | 0.1   |
| 4           | 83867.15      | 108138.78 | -                                 | 0.1   |
| 5           | 83867         | 108139.05 | -                                 | 0.1   |
| 6           | 83866.83      | 108139.31 | -                                 | 0.1   |
| 7           | 83866.65      | 108139.56 | -                                 | 0.1   |
| 8           | 83866.45      | 108139.79 | -                                 | 0.1   |
| 9           | 83866.24      | 108140.02 | -                                 | 0.1   |
| 10          | 83866.01      | 108140.23 | -                                 | 0.1   |
| 11          | 83865.77      | 108140.42 | -                                 | 0.1   |
| 12          | 83865.52      | 108140.6  | -                                 | 0.1   |
| 13          | 83865.26      | 108140.77 | -                                 | 0.1   |
| 14          | 83864.99      | 108140.91 | -                                 | 0.1   |
| 15          | 83864.72      | 108141.05 | -                                 | 0.1   |
| 16          | 83864.43      | 108141.16 | -                                 | 0.1   |
| 17          | 83864.14      | 108141.26 | -                                 | 0.1   |
| 18          | 83863.84      | 108141.34 | -                                 | 0.1   |
| 19          | 83863.54      | 108141.39 | -                                 | 0.1   |
| 20          | 83863.23      | 108141.44 | -                                 | 0.1   |
| 21          | 83862.93      | 108141.46 | -                                 | 0.1   |
| 22          | 83862.62      | 108141.46 | -                                 | 0.1   |
| 23          | 83862.31      | 108141.45 | -                                 | 0.1   |
| 24          | 83862         | 108141.41 | -                                 | 0.1   |



ДОКУМЕНТ ПОДПИСАН  
ЭЛЕКТРОННОЙ ПОДПИСЬЮ

Сертификат: 009F0BDC181A023B64597F1E2579BEFB50

Владелец: ФЕДЕРАЛЬНАЯ СЛУЖБА ГОСУДАРСТВЕННОЙ

РЕГИСТРАЦИИ, КАДАСТРА И КАРТОГРАФИИ

Действителен: с 02.08.2024 по 26.10.2025

полное наименование должности

инициалы, фамилия

| Земельный участок                      |                               |           |                    |                           |
|--|-------------------------------|-----------|--------------------|---------------------------|
| вид объекта недвижимости               |                               |           |                    |                           |
| Лист № 28 раздела 4.2                  | Всего листов раздела 4.2: 226 |           | Всего разделов: 8  | Всего листов выписки: 451 |
| 25.09.2025г. № КУВИ-001/2025-179992740 |                               |           |                    |                           |
| Кадастровый номер:                     |                               |           | 78:15:0000000:1825 |                           |
| 1                                      | 2                             | 3         | 4                  | 5                         |
| 25                                     | 83861.7                       | 108141.36 | -                  | 0.1                       |
| 26                                     | 83861.4                       | 108141.28 | -                  | 0.1                       |
| 27                                     | 83861.11                      | 108141.19 | -                  | 0.1                       |
| 28                                     | 83860.82                      | 108141.09 | -                  | 0.1                       |
| 29                                     | 83860.54                      | 108140.96 | -                  | 0.1                       |
| 30                                     | 83860.26                      | 108140.82 | -                  | 0.1                       |
| 31                                     | 83860.17                      | 108140.76 | -                  | 0.1                       |
| 32                                     | 83860.7                       | 108140.52 | -                  | 0.1                       |
| 1                                      | 83867.73                      | 108137.33 | -                  | 0.1                       |



ДОКУМЕНТ ПОДПИСАН  
ЭЛЕКТРОННОЙ ПОДПИСЬЮ

Сертификат: 009F0BDC181A023B64597F1E2579BEFB50

Владелец: ФЕДЕРАЛЬНАЯ СЛУЖБА ГОСУДАРСТВЕННОЙ

РЕГИСТРАЦИИ, КАДАСТРА И КАРТОГРАФИИ

Действителен: с 02.08.2024 по 26.10.2025

ПОЛНОЕ НАИМЕНОВАНИЕ ДОЛЖНОСТИ

инициалы, фамилия

## Земельный участок

вид объекта недвижимости

Лист № 29 раздела 4.2

Всего листов раздела 4.2: 226

Всего разделов: 8

Всего листов выписки: 451

25.09.2025г. № КУВИ-001/2025-17992740

Кадастровый номер:

78:15:0000000:1825

## Сведения о характерных точках границы части (частей) земельного участка

Учетный номер части: 78:15:0000000:1825/17

Система координат мск 64

| Номер точки | Координаты, м |           | Описание закрепления на местности | Средняя квадратичная погрешность определения координат характерных точек границ земельного участка, м |
|-------------|---------------|-----------|-----------------------------------|---|
|             | X             | Y         |                                   |   |
| 1           | 2             | 3         | 4                                 | 5   |
| 1           | 84229.4       | 108252.56 | -                                 | 0.1   |
| 2           | 84230.94      | 108257.08 | -                                 | 0.1   |
| 3           | 84228.98      | 108257.63 | -                                 | 0.1   |
| 4           | 84228.68      | 108257.71 | -                                 | 0.1   |
| 5           | 84228.38      | 108257.77 | -                                 | 0.1   |
| 6           | 84228.07      | 108257.81 | -                                 | 0.1   |
| 7           | 84227.76      | 108257.83 | -                                 | 0.1   |
| 8           | 84227.46      | 108257.83 | -                                 | 0.1   |
| 9           | 84227.15      | 108257.81 | -                                 | 0.1   |
| 10          | 84226.84      | 108257.77 | -                                 | 0.1   |
| 11          | 84226.54      | 108257.72 | -                                 | 0.1   |
| 12          | 84226.24      | 108257.64 | -                                 | 0.1   |
| 13          | 84225.95      | 108257.55 | -                                 | 0.1   |
| 14          | 84225.66      | 108257.44 | -                                 | 0.1   |
| 15          | 84225.38      | 108257.31 | -                                 | 0.1   |
| 16          | 84225.11      | 108257.17 | -                                 | 0.1   |
| 17          | 84224.85      | 108257    | -                                 | 0.1   |
| 18          | 84224.6       | 108256.83 | -                                 | 0.1   |
| 19          | 84224.35      | 108256.63 | -                                 | 0.1   |
| 20          | 84224.13      | 108256.43 | -                                 | 0.1   |
| 21          | 84223.91      | 108256.21 | -                                 | 0.1   |
| 22          | 84223.71      | 108255.97 | -                                 | 0.1   |
| 23          | 84223.52      | 108255.73 | -                                 | 0.1   |
| 24          | 84223.35      | 108255.47 | -                                 | 0.1   |



ДОКУМЕНТ ПОДПИСАН  
ЭЛЕКТРОННОЙ ПОДПИСЬЮ

Сертификат: 009F0BDC181A023B64597F1E2579BEFB50

Владелец: ФЕДЕРАЛЬНАЯ СЛУЖБА ГОСУДАРСТВЕННОЙ

РЕГИСТРАЦИИ, КАДАСТРА И КАРТОГРАФИИ

Действителен: с 02.08.2024 по 26.10.2025

полное наименование должности

инициалы, фамилия

## Земельный участок

вид объекта недвижимости

Лист № 30 раздела 4.2

Всего листов раздела 4.2: 226

Всего разделов: 8

Всего листов выписки: 451

25.09.2025г. № КУВИ-001/2025-179992740

Кадастровый номер:

78:15:0000000:1825

| 1  | 2        | 3         | 4 | 5   |
|----|----------|-----------|---|-----|
| 25 | 84223.2  | 108255.21 | - | 0.1 |
| 26 | 84223.06 | 108254.93 | - | 0.1 |
| 27 | 84222.94 | 108254.65 | - | 0.1 |
| 28 | 84222.84 | 108254.36 | - | 0.1 |
| 29 | 84222.75 | 108254.06 | - | 0.1 |
| 30 | 84222.69 | 108253.76 | - | 0.1 |
| 31 | 84222.64 | 108253.46 | - | 0.1 |
| 32 | 84222.61 | 108253.15 | - | 0.1 |
| 33 | 84222.6  | 108252.84 | - | 0.1 |
| 34 | 84222.61 | 108252.53 | - | 0.1 |
| 35 | 84222.64 | 108252.23 | - | 0.1 |
| 36 | 84222.68 | 108251.92 | - | 0.1 |
| 37 | 84222.75 | 108251.62 | - | 0.1 |
| 38 | 84222.83 | 108251.33 | - | 0.1 |
| 39 | 84222.93 | 108251.03 | - | 0.1 |
| 40 | 84223.05 | 108250.75 | - | 0.1 |
| 41 | 84223.19 | 108250.47 | - | 0.1 |
| 42 | 84223.34 | 108250.21 | - | 0.1 |
| 43 | 84223.51 | 108249.95 | - | 0.1 |
| 44 | 84223.7  | 108249.7  | - | 0.1 |
| 45 | 84223.9  | 108249.47 | - | 0.1 |
| 46 | 84224.11 | 108249.25 | - | 0.1 |
| 47 | 84224.34 | 108249.04 | - | 0.1 |
| 48 | 84224.58 | 108248.85 | - | 0.1 |
| 49 | 84224.83 | 108248.67 | - | 0.1 |
| 50 | 84225.09 | 108248.51 | - | 0.1 |
| 51 | 84225.36 | 108248.36 | - | 0.1 |
| 52 | 84225.64 | 108248.23 | - | 0.1 |
| 53 | 84225.93 | 108248.12 | - | 0.1 |



ДОКУМЕНТ ПОДПИСАН  
ЭЛЕКТРОННОЙ ПОДПИСЬЮ

Сертификат: 009F0BDC181A023B64597F1E2579BEFB50

Владелец: ФЕДЕРАЛЬНАЯ СЛУЖБА ГОСУДАРСТВЕННОЙ

РЕГИСТРАЦИИ, КАДАСТРА И КАРТОГРАФИИ

Действителен: с 02.08.2024 по 26.10.2025

полное наименование должности

инициалы, фамилия

|  |          |                               |                    |                   |
|--|----------|-------------------------------|--------------------|-------------------|
| Земельный участок                      |          |                               |                    |                   |
| вид объекта недвижимости               |          |                               |                    |                   |
| Лист № 31 раздела 4.2                  |          | Всего листов раздела 4.2: 226 |                    | Всего разделов: 8 |
| 25.09.2025г. № КУВИ-001/2025-179992740 |          |                               |                    |                   |
| Кадастровый номер:                     |          |                               | 78:15:0000000:1825 |                   |
| 1                                      | 2        | 3                             | 4                  | 5                 |
| 54                                     | 84226.22 | 108248.02                     | -                  | 0.1               |
| 55                                     | 84226.34 | 108247.99                     | -                  | 0.1               |
| 1                                      | 84229.4  | 108252.56                     | -                  | 0.1               |



ДОКУМЕНТ ПОДПИСАН  
ЭЛЕКТРОННОЙ ПОДПИСЬЮ

Сертификат: 009F0BDC181A023B64597F1E2579BEFB50

Владелец: ФЕДЕРАЛЬНАЯ СЛУЖБА ГОСУДАРСТВЕННОЙ  
РЕГИСТРАЦИИ, КАДАСТРА И КАРТОГРАФИИ  
Действителен: с 02.08.2024 по 26.10.2025

ПОЛНОЕ НАИМЕНОВАНИЕ ДОЛЖНОСТИ

инициалы, фамилия

## Земельный участок

вид объекта недвижимости

Лист № 32 раздела 4.2

Всего листов раздела 4.2: 226

Всего разделов: 8

Всего листов выписки: 451

25.09.2025г. № КУВИ-001/2025-17992740

Кадастровый номер:

78:15:0000000:1825

## Сведения о характерных точках границы части (частей) земельного участка

Учетный номер части: 78:15:0000000:1825/18

Система координат мск 64

| Номер точки | Координаты, м |           | Описание закрепления на местности | Средняя квадратичная погрешность определения координат характерных точек границ земельного участка, м |
|-------------|---------------|-----------|-----------------------------------|---|
|             | X             | Y         |                                   |   |
| 1           | 2             | 3         | 4                                 | 5   |
| 1           | 83680.9       | 108225.77 | -                                 | 0.1   |
| 2           | 83681.15      | 108226.33 | -                                 | 0.1   |
| 3           | 83681.37      | 108227.09 | -                                 | 0.1   |
| 4           | 83681.45      | 108227.52 | -                                 | 0.1   |
| 5           | 83681.48      | 108227.83 | -                                 | 0.1   |
| 6           | 83615.11      | 108265.6  | -                                 | 0.1   |
| 7           | 83526.14      | 108311.02 | -                                 | 0.1   |
| 8           | 83486.63      | 108331.99 | -                                 | 0.1   |
| 9           | 83451.38      | 108349.43 | -                                 | 0.1   |
| 10          | 83415.61      | 108367.88 | -                                 | 0.1   |
| 11          | 83379.75      | 108385.79 | -                                 | 0.1   |
| 12          | 83343.76      | 108403.34 | -                                 | 0.1   |
| 13          | 83297.41      | 108427.68 | -                                 | 0.1   |
| 14          | 83264.91      | 108443.78 | -                                 | 0.1   |
| 15          | 83229.63      | 108461.85 | -                                 | 0.1   |
| 16          | 83193.8       | 108479.29 | -                                 | 0.1   |
| 17          | 83154.97      | 108499.64 | -                                 | 0.1   |
| 18          | 83111.76      | 108521.86 | -                                 | 0.1   |
| 19          | 83096.26      | 108529.69 | -                                 | 0.1   |
| 20          | 83068.24      | 108543.78 | -                                 | 0.1   |
| 21          | 83067.63      | 108544.04 | -                                 | 0.1   |
| 22          | 83067.01      | 108544.21 | -                                 | 0.1   |
| 23          | 83066.47      | 108544.29 | -                                 | 0.1   |
| 24          | 83065.78      | 108544.31 | -                                 | 0.1   |



ДОКУМЕНТ ПОДПИСАН  
ЭЛЕКТРОННОЙ ПОДПИСЬЮ

Сертификат: 009F0BDC181A023B64597F1E2579BEFB50

Владелец: ФЕДЕРАЛЬНАЯ СЛУЖБА ГОСУДАРСТВЕННОЙ

РЕГИСТРАЦИИ, КАДАСТРА И КАРТОГРАФИИ

Действителен: с 02.08.2024 по 26.10.2025

полное наименование должности

инициалы, фамилия

## Земельный участок

вид объекта недвижимости

Лист № 33 раздела 4.2

Всего листов раздела 4.2: 226

Всего разделов: 8

Всего листов выписки: 451

25.09.2025г. № КУВИ-001/2025-179992740

Кадастровый номер:

78:15:0000000:1825

| 1  | 2        | 3         | 4 | 5   |
|----|----------|-----------|---|-----|
| 25 | 83065.35 | 108544.27 | - | 0.1 |
| 26 | 83064.78 | 108544.17 | - | 0.1 |
| 27 | 83064.28 | 108544.02 | - | 0.1 |
| 28 | 83063.78 | 108543.8  | - | 0.1 |
| 29 | 83063.45 | 108543.62 | - | 0.1 |
| 30 | 83058.37 | 108540.62 | - | 0.1 |
| 31 | 83057.86 | 108540.28 | - | 0.1 |
| 32 | 83057.4  | 108539.87 | - | 0.1 |
| 33 | 83057.19 | 108539.65 | - | 0.1 |
| 34 | 83056.99 | 108539.41 | - | 0.1 |
| 35 | 83056.74 | 108539.06 | - | 0.1 |
| 36 | 83079.5  | 108527.47 | - | 0.1 |
| 37 | 83085.56 | 108524.44 | - | 0.1 |
| 38 | 83220.24 | 108455.9  | - | 0.1 |
| 39 | 83227.89 | 108452.01 | - | 0.1 |
| 40 | 83258.82 | 108436.43 | - | 0.1 |
| 41 | 83288.86 | 108421.03 | - | 0.1 |
| 42 | 83293.89 | 108418.42 | - | 0.1 |
| 43 | 83313.67 | 108408.39 | - | 0.1 |
| 44 | 83315.49 | 108407.46 | - | 0.1 |
| 45 | 83353.68 | 108387.96 | - | 0.1 |
| 46 | 83357.96 | 108385.81 | - | 0.1 |
| 47 | 83414.72 | 108357.03 | - | 0.1 |
| 48 | 83417.99 | 108355.34 | - | 0.1 |
| 49 | 83504.89 | 108311.13 | - | 0.1 |
| 50 | 83510.43 | 108308.31 | - | 0.1 |
| 51 | 83623.24 | 108251.2  | - | 0.1 |
| 52 | 83630.61 | 108247.47 | - | 0.1 |
| 53 | 83640.21 | 108242.6  | - | 0.1 |



ДОКУМЕНТ ПОДПИСАН  
ЭЛЕКТРОННОЙ ПОДПИСЬЮ

Сертификат: 009F0BDC181A023B64597F1E2579BEFB50

Владелец: ФЕДЕРАЛЬНАЯ СЛУЖБА ГОСУДАРСТВЕННОЙ

РЕГИСТРАЦИИ, КАДАСТРА И КАРТОГРАФИИ

Действителен: с 02.08.2024 по 26.10.2025

полное наименование должности

инициалы, фамилия

|  |          |                               |                    |                   |
|--|----------|-------------------------------|--------------------|-------------------|
| Земельный участок                      |          |                               |                    |                   |
| вид объекта недвижимости               |          |                               |                    |                   |
| Лист № 34 раздела 4.2                  |          | Всего листов раздела 4.2: 226 |                    | Всего разделов: 8 |
| 25.09.2025г. № КУВИ-001/2025-179992740 |          |                               |                    |                   |
| Кадастровый номер:                     |          |                               | 78:15:0000000:1825 |                   |
| 1                                      | 2        | 3                             | 4                  | 5                 |
| 54                                     | 83675.74 | 108224.4                      | -                  | 0.1               |
| 55                                     | 83679.27 | 108222.8                      | -                  | 0.1               |
| 1                                      | 83680.9  | 108225.77                     | -                  | 0.1               |



ДОКУМЕНТ ПОДПИСАН  
ЭЛЕКТРОННОЙ ПОДПИСЬЮ

Сертификат: 009F0BDC181A023B64597F1E2579BEFB50

Владелец: ФЕДЕРАЛЬНАЯ СЛУЖБА ГОСУДАРСТВЕННОЙ

РЕГИСТРАЦИИ, КАДАСТРА И КАРТОГРАФИИ

Действителен: с 02.08.2024 по 26.10.2025

ПОЛНОЕ НАИМЕНОВАНИЕ ДОЛЖНОСТИ

инициалы, фамилия

## Земельный участок

вид объекта недвижимости

Лист № 35 раздела 4.2

Всего листов раздела 4.2: 226

Всего разделов: 8

Всего листов выписки: 451

25.09.2025г. № КУВИ-001/2025-179992740

Кадастровый номер:

78:15:0000000:1825

## Сведения о характерных точках границы части (частей) земельного участка

Учетный номер части: 78:15:0000000:1825/19

Система координат мск 64

| Номер точки | Координаты, м |           | Описание закрепления на местности | Средняя квадратичная погрешность определения координат характерных точек границ земельного участка, м |
|-------------|---------------|-----------|-----------------------------------|---|
|             | X             | Y         |                                   |   |
| 1           | 2             | 3         | 4                                 | 5   |
| 1           | 84184.08      | 108418.41 | -                                 | 0.1   |
| 2           | 84158.36      | 108371.28 | -                                 | 0.1   |
| 3           | 84154.71      | 108371.15 | -                                 | 0.1   |
| 4           | 84144.94      | 108372.98 | -                                 | 0.1   |
| 5           | 84145.31      | 108374.11 | -                                 | 0.1   |
| 6           | 84145.46      | 108375.02 | -                                 | 0.1   |
| 7           | 84145.44      | 108375.95 | -                                 | 0.1   |
| 8           | 84145.16      | 108377.14 | -                                 | 0.1   |
| 9           | 84144.76      | 108377.97 | -                                 | 0.1   |
| 10          | 84144.21      | 108378.72 | -                                 | 0.1   |
| 11          | 84143.29      | 108379.52 | -                                 | 0.1   |
| 12          | 84142.76      | 108379.84 | -                                 | 0.1   |
| 13          | 84142.18      | 108380.09 | -                                 | 0.1   |
| 14          | 84138.53      | 108373.73 | -                                 | 0.1   |
| 15          | 84135.27      | 108375.58 | -                                 | 0.1   |
| 16          | 84131.74      | 108376.77 | -                                 | 0.1   |
| 17          | 84127.03      | 108380.27 | -                                 | 0.1   |
| 18          | 84125.63      | 108381.07 | -                                 | 0.1   |
| 19          | 84126.48      | 108382.53 | -                                 | 0.1   |
| 20          | 84128.18      | 108393.77 | -                                 | 0.1   |
| 21          | 84127.88      | 108394.65 | -                                 | 0.1   |
| 22          | 84127.66      | 108395.74 | -                                 | 0.1   |
| 23          | 84127.58      | 108396.85 | -                                 | 0.1   |
| 24          | 84127.64      | 108397.96 | -                                 | 0.1   |



ДОКУМЕНТ ПОДПИСАН  
ЭЛЕКТРОННОЙ ПОДПИСЬЮ

Сертификат: 009F0BDC181A023B64597F1E2579BEFB50

Владелец: ФЕДЕРАЛЬНАЯ СЛУЖБА ГОСУДАРСТВЕННОЙ

РЕГИСТРАЦИИ, КАДАСТРА И КАРТОГРАФИИ

Действителен: с 02.08.2024 по 26.10.2025

полное наименование должности

инициалы, фамилия

## Земельный участок

вид объекта недвижимости

Лист № 36 раздела 4.2

Всего листов раздела 4.2: 226

Всего разделов: 8

Всего листов выписки: 451

25.09.2025г. № КУВИ-001/2025-17992740

Кадастровый номер:

78:15:0000000:1825

| 1  | 2        | 3         | 4 | 5   |
|----|----------|-----------|---|-----|
| 25 | 84127.85 | 108399.06 | - | 0.1 |
| 26 | 84130.15 | 108410.23 | - | 0.1 |
| 27 | 84130.48 | 108411.52 | - | 0.1 |
| 28 | 84130.95 | 108412.77 | - | 0.1 |
| 29 | 84131.55 | 108413.97 | - | 0.1 |
| 30 | 84159.03 | 108459.93 | - | 0.1 |
| 31 | 84141.97 | 108449.28 | - | 0.1 |
| 32 | 84141.33 | 108448.8  | - | 0.1 |
| 33 | 84140.64 | 108448.07 | - | 0.1 |
| 34 | 84140.26 | 108447.48 | - | 0.1 |
| 35 | 84121.43 | 108413.8  | - | 0.1 |
| 36 | 84121.26 | 108413.48 | - | 0.1 |
| 37 | 84121.09 | 108413.08 | - | 0.1 |
| 38 | 84120.98 | 108412.72 | - | 0.1 |
| 39 | 84120.87 | 108412.31 | - | 0.1 |
| 40 | 84120.83 | 108412.06 | - | 0.1 |
| 41 | 84115.9  | 108379.39 | - | 0.1 |
| 42 | 84115.85 | 108378.91 | - | 0.1 |
| 43 | 84115.85 | 108378.39 | - | 0.1 |
| 44 | 84115.9  | 108377.91 | - | 0.1 |
| 45 | 84116    | 108377.39 | - | 0.1 |
| 46 | 84116.19 | 108376.8  | - | 0.1 |
| 47 | 84116.43 | 108376.3  | - | 0.1 |
| 48 | 84116.74 | 108375.78 | - | 0.1 |
| 49 | 84117.06 | 108375.38 | - | 0.1 |
| 50 | 84117.57 | 108374.87 | - | 0.1 |
| 51 | 84117.86 | 108374.63 | - | 0.1 |
| 52 | 84126.37 | 108368.3  | - | 0.1 |
| 53 | 84126.89 | 108367.96 | - | 0.1 |



ДОКУМЕНТ ПОДПИСАН  
ЭЛЕКТРОННОЙ ПОДПИСЬЮ

Сертификат: 009F0BDC181A023B64597F1E2579BEFB50

Владелец: ФЕДЕРАЛЬНАЯ СЛУЖБА ГОСУДАРСТВЕННОЙ

РЕГИСТРАЦИИ, КАДАСТРА И КАРТОГРАФИИ

Действителен: с 02.08.2024 по 26.10.2025

полное наименование должности

инициалы, фамилия

## Земельный участок

вид объекта недвижимости

Лист № 37 раздела 4.2

Всего листов раздела 4.2: 226

Всего разделов: 8

Всего листов выписки: 451

25.09.2025г. № КУВИ-001/2025-17992740

Кадастровый номер:

78:15:0000000:1825

| 1  | 2        | 3         | 4 | 5   |
|----|----------|-----------|---|-----|
| 54 | 84127.48 | 108367.68 | - | 0.1 |
| 55 | 84136.74 | 108364.4  | - | 0.1 |
| 56 | 84153.42 | 108361.22 | - | 0.1 |
| 57 | 84154.02 | 108361.15 | - | 0.1 |
| 58 | 84154.51 | 108361.14 | - | 0.1 |
| 59 | 84156.02 | 108361.19 | - | 0.1 |
| 60 | 84152.99 | 108344.22 | - | 0.1 |
| 61 | 84161.41 | 108345.9  | - | 0.1 |
| 62 | 84163.51 | 108346.23 | - | 0.1 |
| 63 | 84166.29 | 108361.83 | - | 0.1 |
| 64 | 84166.35 | 108362.33 | - | 0.1 |
| 65 | 84166.38 | 108365.08 | - | 0.1 |
| 66 | 84207.41 | 108440.47 | - | 0.1 |
| 67 | 84221.42 | 108466.33 | - | 0.1 |
| 68 | 84237.5  | 108503.95 | - | 0.1 |
| 69 | 84228.75 | 108508.93 | - | 0.1 |
| 70 | 84212.52 | 108470.89 | - | 0.1 |
| 71 | 84198.43 | 108444.89 | - | 0.1 |
| 1  | 84184.08 | 108418.41 | - | 0.1 |



ДОКУМЕНТ ПОДПИСАН  
ЭЛЕКТРОННОЙ ПОДПИСЬЮ

Сертификат: 009F0BDC181A023B64597F1E2579BEFB50

Владелец: ФЕДЕРАЛЬНАЯ СЛУЖБА ГОСУДАРСТВЕННОЙ

РЕГИСТРАЦИИ, КАДАСТРА И КАРТОГРАФИИ

Действителен: с 02.08.2024 по 26.10.2025

полное наименование должности

инициалы, фамилия

|                          |                               |                   |                           |
|--------------------------|-------------------------------|-------------------|---------------------------|
| Земельный участок        |                               |                   |                           |
| вид объекта недвижимости |                               |                   |                           |
| Лист № 38 раздела 4.2    | Всего листов раздела 4.2: 226 | Всего разделов: 8 | Всего листов выписки: 451 |

25.09.2025г. № КУВИ-001/2025-179992740

Кадастровый номер: 78:15:0000000:1825

|   |  |  |  |
|---|--|--|--|
| Сведения о характерных точках границы части (частей) земельного участка |  |  |  |
| Учетный номер части: 78:15:0000000:1825/20                              |  |  |  |
| Система координат мск 64  |  |  |  |

| Номер точки | Координаты, м |           | Описание закрепления на местности | Средняя квадратичная погрешность определения координат характерных точек границ земельного участка, м |
|-------------|---------------|-----------|-----------------------------------|---|
|             | X             | Y         |                                   |   |
| 1           | 2             | 3         | 4                                 | 5   |
| 1           | 83348.38      | 108390.67 | -                                 | 0.1   |
| 2           | 83354.31      | 108398.42 | -                                 | 0.1   |
| 3           | 83359.12      | 108407.53 | -                                 | 0.1   |
| 4           | 83359.24      | 108407.82 | -                                 | 0.1   |
| 5           | 83359.29      | 108408.13 | -                                 | 0.1   |
| 6           | 83359.27      | 108408.42 | -                                 | 0.1   |
| 7           | 83359.19      | 108408.69 | -                                 | 0.1   |
| 8           | 83359.08      | 108408.91 | -                                 | 0.1   |
| 9           | 83358.93      | 108409.12 | -                                 | 0.1   |
| 10          | 83358.73      | 108409.3  | -                                 | 0.1   |
| 11          | 83358.51      | 108409.44 | -                                 | 0.1   |
| 12          | 83346.04      | 108415.65 | -                                 | 0.1   |
| 13          | 83342.37      | 108417.48 | -                                 | 0.1   |
| 14          | 83342.14      | 108417.02 | -                                 | 0.1   |
| 15          | 83339.99      | 108418.14 | -                                 | 0.1   |
| 16          | 83340.19      | 108418.55 | -                                 | 0.1   |
| 17          | 83333.32      | 108421.97 | -                                 | 0.1   |
| 18          | 83333         | 108421.33 | -                                 | 0.1   |
| 19          | 83331.11      | 108422.36 | -                                 | 0.1   |
| 20          | 83331.39      | 108422.93 | -                                 | 0.1   |
| 21          | 83326.21      | 108425.5  | -                                 | 0.1   |
| 22          | 83327.56      | 108429.41 | -                                 | 0.1   |
| 23          | 83327.34      | 108429.53 | -                                 | 0.1   |
| 24          | 83327.97      | 108430.8  | -                                 | 0.1   |



ДОКУМЕНТ ПОДПИСАН  
ЭЛЕКТРОННОЙ ПОДПИСЬЮ

Сертификат: 009F0BDC181A023B64597F1E2579BEFB50

Владелец: ФЕДЕРАЛЬНАЯ СЛУЖБА ГОСУДАРСТВЕННОЙ

РЕГИСТРАЦИИ, КАДАСТРА И КАРТОГРАФИИ

Действителен: с 02.08.2024 по 26.10.2025

полное наименование должности

инициалы, фамилия

## Земельный участок

вид объекта недвижимости

Лист № 39 раздела 4.2

Всего листов раздела 4.2: 226

Всего разделов: 8

Всего листов выписки: 451

25.09.2025г. № КУВИ-001/2025-179992740

Кадастровый номер:

78:15:0000000:1825

| 1  | 2        | 3         | 4 | 5   |
|----|----------|-----------|---|-----|
| 25 | 83326.8  | 108431.41 | - | 0.1 |
| 26 | 83327.28 | 108432.37 | - | 0.1 |
| 27 | 83327.09 | 108432.48 | - | 0.1 |
| 28 | 83318.23 | 108436.8  | - | 0.1 |
| 29 | 83317.73 | 108435.83 | - | 0.1 |
| 30 | 83315.95 | 108436.73 | - | 0.1 |
| 31 | 83316.43 | 108437.68 | - | 0.1 |
| 32 | 83316.27 | 108437.76 | - | 0.1 |
| 33 | 83310.04 | 108442.26 | - | 0.1 |
| 34 | 83309.9  | 108442.34 | - | 0.1 |
| 35 | 83307.95 | 108443.32 | - | 0.1 |
| 36 | 83307.68 | 108443.46 | - | 0.1 |
| 37 | 83307.51 | 108443.52 | - | 0.1 |
| 38 | 83307.34 | 108443.56 | - | 0.1 |
| 39 | 83307.13 | 108443.56 | - | 0.1 |
| 40 | 83307    | 108443.54 | - | 0.1 |
| 41 | 83306.77 | 108443.46 | - | 0.1 |
| 42 | 83306.68 | 108443.39 | - | 0.1 |
| 43 | 83307.45 | 108443.01 | - | 0.1 |
| 44 | 83306.59 | 108441.29 | - | 0.1 |
| 45 | 83306.86 | 108441.16 | - | 0.1 |
| 46 | 83308.71 | 108440.23 | - | 0.1 |
| 47 | 83314.96 | 108435.72 | - | 0.1 |
| 48 | 83317.77 | 108434.34 | - | 0.1 |
| 49 | 83325.41 | 108430.61 | - | 0.1 |
| 50 | 83324.33 | 108427.46 | - | 0.1 |
| 51 | 83323.9  | 108426.72 | - | 0.1 |
| 52 | 83313.47 | 108408.49 | - | 0.1 |
| 53 | 83315.38 | 108407.52 | - | 0.1 |



ДОКУМЕНТ ПОДПИСАН  
ЭЛЕКТРОННОЙ ПОДПИСЬЮ

Сертификат: 009F0BDC181A023B64597F1E2579BEFB50

Владелец: ФЕДЕРАЛЬНАЯ СЛУЖБА ГОСУДАРСТВЕННОЙ

РЕГИСТРАЦИИ, КАДАСТРА И КАРТОГРАФИИ

Действителен: с 02.08.2024 по 26.10.2025

полное наименование должности

инициалы, фамилия

## Земельный участок

вид объекта недвижимости

Лист № 40 раздела 4.2

Всего листов раздела 4.2: 226

Всего разделов: 8

Всего листов выписки: 451

25.09.2025г. № КУВИ-001/2025-179992740

Кадастровый номер:

78:15:0000000:1825

| 1  | 2        | 3         | 4 | 5   |
|----|----------|-----------|---|-----|
| 54 | 83324.72 | 108423.85 | - | 0.1 |
| 55 | 83345.06 | 108413.75 | - | 0.1 |
| 56 | 83356.88 | 108407.86 | - | 0.1 |
| 57 | 83352.51 | 108399.58 | - | 0.1 |
| 58 | 83346.45 | 108391.66 | - | 0.1 |
| 1  | 83348.38 | 108390.67 | - | 0.1 |



ДОКУМЕНТ ПОДПИСАН  
ЭЛЕКТРОННОЙ ПОДПИСЬЮ

Сертификат: 009F0BDC181A023B64597F1E2579BEFB50

Владелец: ФЕДЕРАЛЬНАЯ СЛУЖБА ГОСУДАРСТВЕННОЙ

РЕГИСТРАЦИИ, КАДАСТРА И КАРТОГРАФИИ

Действителен: с 02.08.2024 по 26.10.2025

полное наименование должности

инициалы, фамилия

|                          |                               |                   |                           |
|--------------------------|-------------------------------|-------------------|---------------------------|
| Земельный участок        |                               |                   |                           |
| вид объекта недвижимости |                               |                   |                           |
| Лист № 41 раздела 4.2    | Всего листов раздела 4.2: 226 | Всего разделов: 8 | Всего листов выписки: 451 |

25.09.2025г. № КУВИ-001/2025-179992740

Кадастровый номер: 78:15:0000000:1825

|   |  |  |  |
|---|--|--|--|
| Сведения о характерных точках границы части (частей) земельного участка |  |  |  |
| Учетный номер части: 78:15:0000000:1825/21                              |  |  |  |
| Система координат мск 64  |  |  |  |

| Номер точки | Координаты, м |           | Описание закрепления на местности | Средняя квадратичная погрешность определения координат характерных точек границ земельного участка, м |
|-------------|---------------|-----------|-----------------------------------|---|
|             | X             | Y         |                                   |   |
| 1           | 2             | 3         | 4                                 | 5   |
| 1           | 83289.25      | 108916.19 | -                                 | 0.1   |
| 2           | 83285.73      | 108918.21 | -                                 | 0.1   |
| 3           | 83285.34      | 108917.13 | -                                 | 0.1   |
| 4           | 83277.43      | 108920.56 | -                                 | 0.1   |
| 5           | 83275.31      | 108917.13 | -                                 | 0.1   |
| 6           | 83285.69      | 108912.61 | -                                 | 0.1   |
| 7           | 83286.13      | 108912.47 | -                                 | 0.1   |
| 8           | 83286.36      | 108912.45 | -                                 | 0.1   |
| 9           | 83286.56      | 108912.45 | -                                 | 0.1   |
| 10          | 83286.74      | 108912.46 | -                                 | 0.1   |
| 11          | 83286.92      | 108912.5  | -                                 | 0.1   |
| 12          | 83287.12      | 108912.55 | -                                 | 0.1   |
| 13          | 83287.33      | 108912.64 | -                                 | 0.1   |
| 14          | 83287.48      | 108912.71 | -                                 | 0.1   |
| 15          | 83287.66      | 108912.83 | -                                 | 0.1   |
| 16          | 83287.81      | 108912.94 | -                                 | 0.1   |
| 17          | 83287.95      | 108913.08 | -                                 | 0.1   |
| 18          | 83288.06      | 108913.22 | -                                 | 0.1   |
| 19          | 83288.17      | 108913.36 | -                                 | 0.1   |
| 20          | 83288.28      | 108913.56 | -                                 | 0.1   |
| 21          | 83288.37      | 108913.76 | -                                 | 0.1   |
| 1           | 83289.25      | 108916.19 | -                                 | 0.1   |



ДОКУМЕНТ ПОДПИСАН  
ЭЛЕКТРОННОЙ ПОДПИСЬЮ

Сертификат: 009F0BDC181A023B64597F1E2579BEFB50

Владелец: ФЕДЕРАЛЬНАЯ СЛУЖБА ГОСУДАРСТВЕННОЙ

РЕГИСТРАЦИИ, КАДАСТРА И КАРТОГРАФИИ

Действителен: с 02.08.2024 по 26.10.2025

полное наименование должности

инициалы, фамилия

|                          |                               |                   |                           |
|--------------------------|-------------------------------|-------------------|---------------------------|
| Земельный участок        |                               |                   |                           |
| вид объекта недвижимости |                               |                   |                           |
| Лист № 42 раздела 4.2    | Всего листов раздела 4.2: 226 | Всего разделов: 8 | Всего листов выписки: 451 |

25.09.2025г. № КУВИ-001/2025-179992740

Кадастровый номер: 78:15:0000000:1825

| Сведения о характерных точках границы части (частей) земельного участка |               |           |                                   |   |
|---|---------------|-----------|-----------------------------------|---|
| Учетный номер части: 78:15:0000000:1825/22                              |               |           |                                   |   |
| Система координат мск 64  |               |           |                                   |   |
| Номер точки   | Координаты, м |           | Описание закрепления на местности | Средняя квадратичная погрешность определения координат характерных точек границ земельного участка, м |
|   | X             | Y         |                                   |   |
| 1   | 2             | 3         | 4                                 | 5   |
| 1   | 83046.27      | 108544.39 | -                                 | 0.1   |
| 2   | 83047.12      | 108543.96 | -                                 | 0.1   |
| 3   | 83053.38      | 108556.42 | -                                 | 0.1   |
| 1   | 83046.27      | 108544.39 | -                                 | 0.1   |



ДОКУМЕНТ ПОДПИСАН  
ЭЛЕКТРОННОЙ ПОДПИСЬЮ

Сертификат: 009F0BDC181A023B64597F1E2579BEFB50

Владелец: ФЕДЕРАЛЬНАЯ СЛУЖБА ГОСУДАРСТВЕННОЙ

РЕГИСТРАЦИИ, КАДАСТРА И КАРТОГРАФИИ

Действителен: с 02.08.2024 по 26.10.2025

ПОЛНОЕ НАИМЕНОВАНИЕ ДОЛЖНОСТИ

инициалы, фамилия

|                          |                               |                   |                           |
|--------------------------|-------------------------------|-------------------|---------------------------|
| Земельный участок        |                               |                   |                           |
| вид объекта недвижимости |                               |                   |                           |
| Лист № 43 раздела 4.2    | Всего листов раздела 4.2: 226 | Всего разделов: 8 | Всего листов выписки: 451 |

25.09.2025г. № КУВИ-001/2025-17992740

Кадастровый номер: 78:15:0000000:1825

| Сведения о характерных точках границы части (частей) земельного участка |               |           |                                   |   |
|---|---------------|-----------|-----------------------------------|---|
| Учетный номер части: 78:15:0000000:1825/23                              |               |           |                                   |   |
| Система координат мск 64  |               |           |                                   |   |
| Номер точки   | Координаты, м |           | Описание закрепления на местности | Средняя квадратичная погрешность определения координат характерных точек границ земельного участка, м |
|   | X             | Y         |                                   |   |
| 1   | 2             | 3         | 4                                 | 5   |
| 1   | 84179.87      | 108450.26 | -                                 | 0.1   |
| 2   | 84181.43      | 108453.25 | -                                 | 0.1   |
| 3   | 84214.3       | 108516.46 | -                                 | 0.1   |
| 4   | 84210.71      | 108518.24 | -                                 | 0.1   |
| 5   | 84177.84      | 108455.02 | -                                 | 0.1   |
| 6   | 84176.37      | 108452.2  | -                                 | 0.1   |
| 1   | 84179.87      | 108450.26 | -                                 | 0.1   |



ДОКУМЕНТ ПОДПИСАН  
ЭЛЕКТРОННОЙ ПОДПИСЬЮ

Сертификат: 009F0BDC181A023B64597F1E2579BEFB50

Владелец: ФЕДЕРАЛЬНАЯ СЛУЖБА ГОСУДАРСТВЕННОЙ

РЕГИСТРАЦИИ, КАДАСТРА И КАРТОГРАФИИ

Действителен: с 02.08.2024 по 26.10.2025

полное наименование должности

инициалы, фамилия

|                          |                               |                   |                           |
|--------------------------|-------------------------------|-------------------|---------------------------|
| Земельный участок        |                               |                   |                           |
| вид объекта недвижимости |                               |                   |                           |
| Лист № 44 раздела 4.2    | Всего листов раздела 4.2: 226 | Всего разделов: 8 | Всего листов выписки: 451 |

25.09.2025г. № КУВИ-001/2025-179992740

Кадастровый номер: 78:15:0000000:1825

|   |  |  |  |
|---|--|--|--|
| Сведения о характерных точках границы части (частей) земельного участка |  |  |  |
| Учетный номер части: 78:15:0000000:1825/24                              |  |  |  |
| Система координат мск 64  |  |  |  |

| Номер точки | Координаты, м |           | Описание закрепления на местности | Средняя квадратичная погрешность определения координат характерных точек границ земельного участка, м |
|-------------|---------------|-----------|-----------------------------------|---|
|             | X             | Y         |                                   |   |
| 1           | 2             | 3         | 4                                 | 5   |
| 1           | 83354.78      | 108387.41 | -                                 | 0.1   |
| 2           | 83358.84      | 108412.82 | -                                 | 0.1   |
| 3           | 83358.86      | 108412.99 | -                                 | 0.1   |
| 4           | 83358.86      | 108413.15 | -                                 | 0.1   |
| 5           | 83358.86      | 108413.32 | -                                 | 0.1   |
| 6           | 83358.83      | 108413.48 | -                                 | 0.1   |
| 7           | 83358.8       | 108413.64 | -                                 | 0.1   |
| 8           | 83358.75      | 108413.8  | -                                 | 0.1   |
| 9           | 83358.69      | 108413.95 | -                                 | 0.1   |
| 10          | 83358.62      | 108414.1  | -                                 | 0.1   |
| 11          | 83358.53      | 108414.24 | -                                 | 0.1   |
| 12          | 83358.43      | 108414.38 | -                                 | 0.1   |
| 13          | 83358.33      | 108414.5  | -                                 | 0.1   |
| 14          | 83358.21      | 108414.62 | -                                 | 0.1   |
| 15          | 83358.1       | 108414.71 | -                                 | 0.1   |
| 16          | 83349.48      | 108421.49 | -                                 | 0.1   |
| 17          | 83349.35      | 108421.58 | -                                 | 0.1   |
| 18          | 83349.21      | 108421.67 | -                                 | 0.1   |
| 19          | 83349.06      | 108421.74 | -                                 | 0.1   |
| 20          | 83347.27      | 108418.13 | -                                 | 0.1   |
| 21          | 83354.7       | 108412.29 | -                                 | 0.1   |
| 22          | 83351.04      | 108389.31 | -                                 | 0.1   |
| 23          | 83353.68      | 108387.96 | -                                 | 0.1   |
| 1           | 83354.78      | 108387.41 | -                                 | 0.1   |



ДОКУМЕНТ ПОДПИСАН  
ЭЛЕКТРОННОЙ ПОДПИСЬЮ

Сертификат: 009F0BDC181A023B64597F1E2579BEFB50

Владелец: ФЕДЕРАЛЬНАЯ СЛУЖБА ГОСУДАРСТВЕННОЙ

РЕГИСТРАЦИИ, КАДАСТРА И КАРТОГРАФИИ

Действителен: с 02.08.2024 по 26.10.2025

полное наименование должности

инициалы, фамилия

|                          |                               |                   |                           |
|--------------------------|-------------------------------|-------------------|---------------------------|
| Земельный участок        |                               |                   |                           |
| вид объекта недвижимости |                               |                   |                           |
| Лист № 45 раздела 4.2    | Всего листов раздела 4.2: 226 | Всего разделов: 8 | Всего листов выписки: 451 |

25.09.2025г. № КУВИ-001/2025-179992740

Кадастровый номер: 78:15:0000000:1825

|   |  |  |  |
|---|--|--|--|
| Сведения о характерных точках границы части (частей) земельного участка |  |  |  |
| Учетный номер части: 78:15:0000000:1825/25                              |  |  |  |
| Система координат мск 64  |  |  |  |

| Номер точки | Координаты, м |           | Описание закрепления на местности | Средняя квадратичная погрешность определения координат характерных точек границ земельного участка, м |
|-------------|---------------|-----------|-----------------------------------|---|
|             | X             | Y         |                                   |   |
| 1           | 2             | 3         | 4                                 | 5   |
| 1           | 84186.94      | 108418.88 | -                                 | 0.1   |
| 2           | 84187.42      | 108419.49 | -                                 | 0.1   |
| 3           | 84187.54      | 108420.49 | -                                 | 0.1   |
| 4           | 84187.62      | 108421.34 | -                                 | 0.1   |
| 5           | 84187.55      | 108422.19 | -                                 | 0.1   |
| 6           | 84187.34      | 108423.03 | -                                 | 0.1   |
| 7           | 84186.99      | 108423.81 | -                                 | 0.1   |
| 8           | 84186.51      | 108424.52 | -                                 | 0.1   |
| 9           | 84185.91      | 108425.15 | -                                 | 0.1   |
| 10          | 84185.22      | 108425.65 | -                                 | 0.1   |
| 11          | 84181.54      | 108427.89 | -                                 | 0.1   |
| 12          | 84192.72      | 108447.7  | -                                 | 0.1   |
| 13          | 84198.89      | 108458.62 | -                                 | 0.1   |
| 14          | 84199.24      | 108459.4  | -                                 | 0.1   |
| 15          | 84199.46      | 108460.22 | -                                 | 0.1   |
| 16          | 84199.53      | 108461.08 | -                                 | 0.1   |
| 17          | 84199.46      | 108461.93 | -                                 | 0.1   |
| 18          | 84199.24      | 108462.76 | -                                 | 0.1   |
| 19          | 84198.88      | 108463.54 | -                                 | 0.1   |
| 20          | 84198.39      | 108464.25 | -                                 | 0.1   |
| 21          | 84197.79      | 108464.86 | -                                 | 0.1   |
| 22          | 84197.1       | 108465.36 | -                                 | 0.1   |
| 23          | 84188.33      | 108470.6  | -                                 | 0.1   |
| 24          | 84213.53      | 108516.84 | -                                 | 0.1   |



ДОКУМЕНТ ПОДПИСАН  
ЭЛЕКТРОННОЙ ПОДПИСЬЮ

Сертификат: 009F0BDC181A023B64597F1E2579BEFB50

Владелец: ФЕДЕРАЛЬНАЯ СЛУЖБА ГОСУДАРСТВЕННОЙ

РЕГИСТРАЦИИ, КАДАСТРА И КАРТОГРАФИИ

Действителен: с 02.08.2024 по 26.10.2025

полное наименование должности

инициалы, фамилия

## Земельный участок

вид объекта недвижимости

Лист № 46 раздела 4.2

Всего листов раздела 4.2: 226

Всего разделов: 8

Всего листов выписки: 451

25.09.2025г. № КУВИ-001/2025-179992740

Кадастровый номер:

78:15:0000000:1825

| 1  | 2        | 3         | 4 | 5   |
|----|----------|-----------|---|-----|
| 25 | 84204.57 | 108521.28 | - | 0.1 |
| 26 | 84177.25 | 108471.17 | - | 0.1 |
| 27 | 84176.91 | 108470.39 | - | 0.1 |
| 28 | 84176.7  | 108469.56 | - | 0.1 |
| 29 | 84176.64 | 108468.72 | - | 0.1 |
| 30 | 84176.72 | 108467.87 | - | 0.1 |
| 31 | 84176.94 | 108467.05 | - | 0.1 |
| 32 | 84177.3  | 108466.28 | - | 0.1 |
| 33 | 84177.79 | 108465.59 | - | 0.1 |
| 34 | 84178.38 | 108464.98 | - | 0.1 |
| 35 | 84179.07 | 108464.48 | - | 0.1 |
| 36 | 84187.77 | 108459.28 | - | 0.1 |
| 37 | 84182    | 108449.09 | - | 0.1 |
| 38 | 84182.25 | 108448.95 | - | 0.1 |
| 39 | 84173.11 | 108433.3  | - | 0.1 |
| 40 | 84170.46 | 108428.6  | - | 0.1 |
| 41 | 84170.11 | 108427.83 | - | 0.1 |
| 42 | 84169.89 | 108427    | - | 0.1 |
| 43 | 84169.82 | 108426.15 | - | 0.1 |
| 44 | 84169.89 | 108425.3  | - | 0.1 |
| 45 | 84170.1  | 108424.48 | - | 0.1 |
| 46 | 84170.45 | 108423.7  | - | 0.1 |
| 47 | 84170.93 | 108422.99 | - | 0.1 |
| 48 | 84171.52 | 108422.38 | - | 0.1 |
| 49 | 84172.21 | 108421.88 | - | 0.1 |
| 50 | 84175.84 | 108419.67 | - | 0.1 |
| 51 | 84175.68 | 108419.4  | - | 0.1 |
| 52 | 84177.05 | 108418.62 | - | 0.1 |
| 53 | 84162.7  | 108393.57 | - | 0.1 |



ДОКУМЕНТ ПОДПИСАН  
ЭЛЕКТРОННОЙ ПОДПИСЬЮ

Сертификат: 009F0BDC181A023B64597F1E2579BEFB50

Владелец: ФЕДЕРАЛЬНАЯ СЛУЖБА ГОСУДАРСТВЕННОЙ

РЕГИСТРАЦИИ, КАДАСТРА И КАРТОГРАФИИ

Действителен: с 02.08.2024 по 26.10.2025

полное наименование должности

инициалы, фамилия

## Земельный участок

вид объекта недвижимости

Лист № 47 раздела 4.2

Всего листов раздела 4.2: 226

Всего разделов: 8

Всего листов выписки: 451

25.09.2025г. № КУВИ-001/2025-179992740

Кадастровый номер:

78:15:0000000:1825

| 1  | 2        | 3         | 4 | 5   |
|----|----------|-----------|---|-----|
| 54 | 84161.16 | 108394.43 | - | 0.1 |
| 55 | 84150.13 | 108375.45 | - | 0.1 |
| 56 | 84142.8  | 108379.71 | - | 0.1 |
| 57 | 84143.04 | 108380.51 | - | 0.1 |
| 58 | 84143.15 | 108381.34 | - | 0.1 |
| 59 | 84143.14 | 108381.75 | - | 0.1 |
| 60 | 84138.53 | 108373.73 | - | 0.1 |
| 61 | 84131.06 | 108377.98 | - | 0.1 |
| 62 | 84131.13 | 108376.99 | - | 0.1 |
| 63 | 84131.35 | 108376.16 | - | 0.1 |
| 64 | 84131.72 | 108375.37 | - | 0.1 |
| 65 | 84132.21 | 108374.65 | - | 0.1 |
| 66 | 84132.83 | 108374.04 | - | 0.1 |
| 67 | 84133.53 | 108373.54 | - | 0.1 |
| 68 | 84149.42 | 108364.28 | - | 0.1 |
| 69 | 84150.21 | 108363.91 | - | 0.1 |
| 70 | 84151.05 | 108363.68 | - | 0.1 |
| 71 | 84151.92 | 108363.6  | - | 0.1 |
| 72 | 84152.79 | 108363.67 | - | 0.1 |
| 73 | 84153.63 | 108363.9  | - | 0.1 |
| 74 | 84154.42 | 108364.26 | - | 0.1 |
| 75 | 84155.14 | 108364.76 | - | 0.1 |
| 76 | 84155.75 | 108365.37 | - | 0.1 |
| 77 | 84156.26 | 108366.09 | - | 0.1 |
| 1  | 84186.94 | 108418.88 | - | 0.1 |



ДОКУМЕНТ ПОДПИСАН  
ЭЛЕКТРОННОЙ ПОДПИСЬЮ

Сертификат: 009F0BDC181A023B64597F1E2579BEFB50

Владелец: ФЕДЕРАЛЬНАЯ СЛУЖБА ГОСУДАРСТВЕННОЙ

РЕГИСТРАЦИИ, КАДАСТРА И КАРТОГРАФИИ

Действителен: с 02.08.2024 по 26.10.2025

полное наименование должности

инициалы, фамилия

## Земельный участок

вид объекта недвижимости

Лист № 48 раздела 4.2

Всего листов раздела 4.2: 226

Всего разделов: 8

Всего листов выписки: 451

25.09.2025г. № КУВИ-001/2025-17992740

Кадастровый номер:

78:15:0000000:1825

## Сведения о характерных точках границы части (частей) земельного участка

Учетный номер части: 78:15:0000000:1825/26

Система координат мск 64

| Номер точки | Координаты, м |           | Описание закрепления на местности | Средняя квадратичная погрешность определения координат характерных точек границ земельного участка, м |
|-------------|---------------|-----------|-----------------------------------|---|
|             | X             | Y         |                                   |   |
| 1           | 2             | 3         | 4                                 | 5   |
| 1           | 83334.59      | 108422.36 | -                                 | 0.1   |
| 2           | 83333.73      | 108422.8  | -                                 | 0.1   |
| 3           | 83333         | 108421.33 | -                                 | 0.1   |
| 4           | 83331.11      | 108422.36 | -                                 | 0.1   |
| 5           | 83331.81      | 108423.77 | -                                 | 0.1   |
| 6           | 83326.95      | 108426.26 | -                                 | 0.1   |
| 7           | 83328.32      | 108429.02 | -                                 | 0.1   |
| 8           | 83327.34      | 108429.53 | -                                 | 0.1   |
| 9           | 83327.58      | 108430.02 | -                                 | 0.1   |
| 10          | 83327.17      | 108429.65 | -                                 | 0.1   |
| 11          | 83326.64      | 108428.97 | -                                 | 0.1   |
| 12          | 83326.22      | 108428.19 | -                                 | 0.1   |
| 13          | 83325.95      | 108427.55 | -                                 | 0.1   |
| 14          | 83320.73      | 108415.74 | -                                 | 0.1   |
| 15          | 83315.02      | 108418.43 | -                                 | 0.1   |
| 16          | 83315.99      | 108420.15 | -                                 | 0.1   |
| 17          | 83316.4       | 108421.05 | -                                 | 0.1   |
| 18          | 83316.65      | 108422.01 | -                                 | 0.1   |
| 19          | 83316.75      | 108423    | -                                 | 0.1   |
| 20          | 83316.68      | 108423.99 | -                                 | 0.1   |
| 21          | 83316.45      | 108424.95 | -                                 | 0.1   |
| 22          | 83316.06      | 108425.86 | -                                 | 0.1   |
| 23          | 83315.53      | 108426.7  | -                                 | 0.1   |
| 24          | 83314.87      | 108427.44 | -                                 | 0.1   |



ДОКУМЕНТ ПОДПИСАН  
ЭЛЕКТРОННОЙ ПОДПИСЬЮ

Сертификат: 009F0BDC181A023B64597F1E2579BEFB50

Владелец: ФЕДЕРАЛЬНАЯ СЛУЖБА ГОСУДАРСТВЕННОЙ

РЕГИСТРАЦИИ, КАДАСТРА И КАРТОГРАФИИ

Действителен: с 02.08.2024 по 26.10.2025

полное наименование должности

инициалы, фамилия

## Земельный участок

вид объекта недвижимости

Лист № 49 раздела 4.2

Всего листов раздела 4.2: 226

Всего разделов: 8

Всего листов выписки: 451

25.09.2025г. № КУВИ-001/2025-179992740

Кадастровый номер:

78:15:0000000:1825

| 1  | 2        | 3         | 4 | 5   |
|----|----------|-----------|---|-----|
| 25 | 83314.09 | 108428.06 | - | 0.1 |
| 26 | 83313.45 | 108428.43 | - | 0.1 |
| 27 | 83211.75 | 108479.63 | - | 0.1 |
| 28 | 83111.49 | 108529.77 | - | 0.1 |
| 29 | 83111.04 | 108529.97 | - | 0.1 |
| 30 | 83110.57 | 108530.14 | - | 0.1 |
| 31 | 83110.09 | 108530.26 | - | 0.1 |
| 32 | 83109.11 | 108530.4  | - | 0.1 |
| 33 | 83108.12 | 108530.36 | - | 0.1 |
| 34 | 83107.63 | 108530.29 | - | 0.1 |
| 35 | 83107.14 | 108530.17 | - | 0.1 |
| 36 | 83106.67 | 108530.01 | - | 0.1 |
| 37 | 83106.22 | 108529.82 | - | 0.1 |
| 38 | 83105.78 | 108529.59 | - | 0.1 |
| 39 | 83105.36 | 108529.32 | - | 0.1 |
| 40 | 83104.97 | 108529.02 | - | 0.1 |
| 41 | 83104.6  | 108528.68 | - | 0.1 |
| 42 | 83104.12 | 108528.15 | - | 0.1 |
| 43 | 83102.38 | 108529.05 | - | 0.1 |
| 44 | 83101.65 | 108529.35 | - | 0.1 |
| 45 | 83100.87 | 108529.54 | - | 0.1 |
| 46 | 83100.07 | 108529.61 | - | 0.1 |
| 47 | 83099.27 | 108529.54 | - | 0.1 |
| 48 | 83098.5  | 108529.35 | - | 0.1 |
| 49 | 83097.76 | 108529.04 | - | 0.1 |
| 50 | 83097.08 | 108528.61 | - | 0.1 |
| 51 | 83096.48 | 108528.08 | - | 0.1 |
| 52 | 83095.97 | 108527.46 | - | 0.1 |
| 53 | 83095.57 | 108526.77 | - | 0.1 |



ДОКУМЕНТ ПОДПИСАН  
ЭЛЕКТРОННОЙ ПОДПИСЬЮ

Сертификат: 009F0BDC181A023B64597F1E2579BEFB50

Владелец: ФЕДЕРАЛЬНАЯ СЛУЖБА ГОСУДАРСТВЕННОЙ

РЕГИСТРАЦИИ, КАДАСТРА И КАРТОГРАФИИ

Действителен: с 02.08.2024 по 26.10.2025

полное наименование должности

инициалы, фамилия

## Земельный участок

вид объекта недвижимости

Лист № 50 раздела 4.2

Всего листов раздела 4.2: 226

Всего разделов: 8

Всего листов выписки: 451

25.09.2025г. № КУВИ-001/2025-17992740

Кадастровый номер:

78:15:0000000:1825

| 1  | 2        | 3         | 4 | 5   |
|----|----------|-----------|---|-----|
| 54 | 83092.83 | 108521.06 | - | 0.1 |
| 55 | 83079.5  | 108527.47 | - | 0.1 |
| 56 | 83085.56 | 108524.44 | - | 0.1 |
| 57 | 83109    | 108512.51 | - | 0.1 |
| 58 | 83109.79 | 108513.93 | - | 0.1 |
| 59 | 83293.89 | 108418.42 | - | 0.1 |
| 60 | 83315.49 | 108407.46 | - | 0.1 |
| 61 | 83321.62 | 108404.33 | - | 0.1 |
| 62 | 83321.86 | 108404.24 | - | 0.1 |
| 63 | 83322.64 | 108404.08 | - | 0.1 |
| 64 | 83323.43 | 108404.05 | - | 0.1 |
| 65 | 83324.22 | 108404.15 | - | 0.1 |
| 66 | 83324.99 | 108404.36 | - | 0.1 |
| 67 | 83325.71 | 108404.7  | - | 0.1 |
| 68 | 83326.37 | 108405.14 | - | 0.1 |
| 69 | 83326.95 | 108405.7  | - | 0.1 |
| 70 | 83327.43 | 108406.32 | - | 0.1 |
| 71 | 83327.81 | 108407.02 | - | 0.1 |
| 1  | 83334.59 | 108422.36 | - | 0.1 |



ДОКУМЕНТ ПОДПИСАН  
ЭЛЕКТРОННОЙ ПОДПИСЬЮ

Сертификат: 009F0BDC181A023B64597F1E2579BEFB50

Владелец: ФЕДЕРАЛЬНАЯ СЛУЖБА ГОСУДАРСТВЕННОЙ

РЕГИСТРАЦИИ, КАДАСТРА И КАРТОГРАФИИ

Действителен: с 02.08.2024 по 26.10.2025

полное наименование должности

инициалы, фамилия

## Земельный участок

вид объекта недвижимости

Лист № 51 раздела 4.2

Всего листов раздела 4.2: 226

Всего разделов: 8

Всего листов выписки: 451

25.09.2025г. № КУВИ-001/2025-179992740

Кадастровый номер:

78:15:0000000:1825

## Сведения о характерных точках границы части (частей) земельного участка

Учетный номер части: 78:15:0000000:1825/27

Система координат мск 64

| Номер точки | Координаты, м |           | Описание закрепления на местности | Средняя квадратичная погрешность определения координат характерных точек границ земельного участка, м |
|-------------|---------------|-----------|-----------------------------------|---|
|             | X             | Y         |                                   |   |
| 1           | 2             | 3         | 4                                 | 5   |
| 1           | 84033.56      | 108056.91 | -                                 | 0.1   |
| 2           | 84035.39      | 108059.56 | -                                 | 0.1   |
| 3           | 84041.17      | 108067.75 | -                                 | 0.1   |
| 4           | 84044.6       | 108072.4  | -                                 | 0.1   |
| 5           | 84045.55      | 108073.9  | -                                 | 0.1   |
| 6           | 84049.22      | 108078.2  | -                                 | 0.1   |
| 7           | 84058.99      | 108090.08 | -                                 | 0.1   |
| 8           | 84076.54      | 108110.23 | -                                 | 0.1   |
| 9           | 84082.94      | 108121.08 | -                                 | 0.1   |
| 10          | 84086.49      | 108125.73 | -                                 | 0.1   |
| 11          | 84090.26      | 108130.43 | -                                 | 0.1   |
| 12          | 84092.74      | 108133.74 | -                                 | 0.1   |
| 13          | 84112.28      | 108160.18 | -                                 | 0.1   |
| 14          | 84114.93      | 108163.77 | -                                 | 0.1   |
| 15          | 84119.21      | 108169.02 | -                                 | 0.1   |
| 16          | 84123.31      | 108174.41 | -                                 | 0.1   |
| 17          | 84125.53      | 108177.46 | -                                 | 0.1   |
| 18          | 84126.02      | 108178.37 | -                                 | 0.1   |
| 19          | 84126.12      | 108178.52 | -                                 | 0.1   |
| 20          | 84127.98      | 108180.84 | -                                 | 0.1   |
| 21          | 84128.71      | 108181.85 | -                                 | 0.1   |
| 22          | 84154.63      | 108214.59 | -                                 | 0.1   |
| 23          | 84159.35      | 108221.4  | -                                 | 0.1   |
| 24          | 84162.35      | 108225.89 | -                                 | 0.1   |



ДОКУМЕНТ ПОДПИСАН  
ЭЛЕКТРОННОЙ ПОДПИСЬЮ

Сертификат: 009F0BDC181A023B64597F1E2579BEFB50

Владелец: ФЕДЕРАЛЬНАЯ СЛУЖБА ГОСУДАРСТВЕННОЙ

РЕГИСТРАЦИИ, КАДАСТРА И КАРТОГРАФИИ

Действителен: с 02.08.2024 по 26.10.2025

полное наименование должности

инициалы, фамилия

## Земельный участок

вид объекта недвижимости

Лист № 52 раздела 4.2

Всего листов раздела 4.2: 226

Всего разделов: 8

Всего листов выписки: 451

25.09.2025г. № КУВИ-001/2025-179992740

Кадастровый номер:

78:15:0000000:1825

| 1  | 2        | 3         | 4 | 5   |
|----|----------|-----------|---|-----|
| 25 | 84165.18 | 108230.02 | - | 0.1 |
| 26 | 84169.19 | 108235.75 | - | 0.1 |
| 27 | 84188.28 | 108263.81 | - | 0.1 |
| 28 | 84189.62 | 108265.97 | - | 0.1 |
| 29 | 84195.85 | 108274.94 | - | 0.1 |
| 30 | 84196.93 | 108277.54 | - | 0.1 |
| 31 | 84214.95 | 108303.03 | - | 0.1 |
| 32 | 84215.26 | 108303.41 | - | 0.1 |
| 33 | 84215.49 | 108303.62 | - | 0.1 |
| 34 | 84215.71 | 108303.78 | - | 0.1 |
| 35 | 84215.93 | 108303.92 | - | 0.1 |
| 36 | 84216.17 | 108304.04 | - | 0.1 |
| 37 | 84216.46 | 108304.15 | - | 0.1 |
| 38 | 84216.8  | 108304.24 | - | 0.1 |
| 39 | 84217.15 | 108304.29 | - | 0.1 |
| 40 | 84217.42 | 108304.3  | - | 0.1 |
| 41 | 84217.77 | 108304.28 | - | 0.1 |
| 42 | 84218.12 | 108304.21 | - | 0.1 |
| 43 | 84218.46 | 108304.11 | - | 0.1 |
| 44 | 84220.08 | 108303.47 | - | 0.1 |
| 45 | 84227.31 | 108300.19 | - | 0.1 |
| 46 | 84242.98 | 108292.47 | - | 0.1 |
| 47 | 84241.32 | 108287.61 | - | 0.1 |
| 48 | 84236.27 | 108289.01 | - | 0.1 |
| 49 | 84231.19 | 108291.35 | - | 0.1 |
| 50 | 84228.94 | 108292.56 | - | 0.1 |
| 51 | 84225.55 | 108293.95 | - | 0.1 |
| 52 | 84218.27 | 108296.36 | - | 0.1 |
| 53 | 84208.68 | 108279.88 | - | 0.1 |



ДОКУМЕНТ ПОДПИСАН  
ЭЛЕКТРОННОЙ ПОДПИСЬЮ

Сертификат: 009F0BDC181A023B64597F1E2579BEFB50

Владелец: ФЕДЕРАЛЬНАЯ СЛУЖБА ГОСУДАРСТВЕННОЙ

РЕГИСТРАЦИИ, КАДАСТРА И КАРТОГРАФИИ

Действителен: с 02.08.2024 по 26.10.2025

полное наименование должности

инициалы, фамилия

## Земельный участок

## вид объекта недвижимости

Лист № 53 раздела 4.2

Всего листов раздела 4.2: 226

Всего разделов: 8

Всего листов выписки: 451

25.09.2025г. № КУВИ-001/2025-179992740

Кадастровый номер:

78:15:0000000:1825

| 1  | 2        | 3         | 4 | 5   |
|----|----------|-----------|---|-----|
| 54 | 84197.63 | 108265.79 | - | 0.1 |
| 55 | 84189.33 | 108254.05 | - | 0.1 |
| 56 | 84178.89 | 108241.95 | - | 0.1 |
| 57 | 84176.55 | 108238.02 | - | 0.1 |
| 58 | 84180.34 | 108235.06 | - | 0.1 |
| 59 | 84184.26 | 108234.13 | - | 0.1 |
| 60 | 84184.43 | 108234.06 | - | 0.1 |
| 61 | 84184.57 | 108233.98 | - | 0.1 |
| 62 | 84192.53 | 108228.3  | - | 0.1 |
| 63 | 84193.75 | 108227.7  | - | 0.1 |
| 64 | 84198.93 | 108225.16 | - | 0.1 |
| 65 | 84203.81 | 108224.16 | - | 0.1 |
| 66 | 84206.46 | 108223.85 | - | 0.1 |
| 67 | 84207.12 | 108223.81 | - | 0.1 |
| 68 | 84207.29 | 108223.77 | - | 0.1 |
| 69 | 84209.58 | 108222.99 | - | 0.1 |
| 70 | 84208.43 | 108221.27 | - | 0.1 |
| 71 | 84206.81 | 108221.82 | - | 0.1 |
| 72 | 84206.25 | 108221.86 | - | 0.1 |
| 73 | 84203.54 | 108222.18 | - | 0.1 |
| 74 | 84198.24 | 108223.27 | - | 0.1 |
| 75 | 84191.5  | 108226.58 | - | 0.1 |
| 76 | 84183.56 | 108232.24 | - | 0.1 |
| 77 | 84179.54 | 108233.21 | - | 0.1 |
| 78 | 84179.28 | 108233.35 | - | 0.1 |
| 79 | 84175.52 | 108236.29 | - | 0.1 |
| 80 | 84174.29 | 108234.23 | - | 0.1 |
| 81 | 84174.11 | 108233.88 | - | 0.1 |
| 82 | 84176.4  | 108232.09 | - | 0.1 |



ДОКУМЕНТ ПОДПИСАН  
ЭЛЕКТРОННОЙ ПОДПИСЬЮ

Сертификат: 009F0BDC181A023B64597F1E2579BEFB50

Владелец: ФЕДЕРАЛЬНАЯ СЛУЖБА ГОСУДАРСТВЕННОЙ

РЕГИСТРАЦИИ, КАДАСТРА И КАРТОГРАФИИ

Действителен: с 02.08.2024 по 26.10.2025

полное наименование должности

инициалы, фамилия

## Земельный участок

вид объекта недвижимости

Лист № 54 раздела 4.2

Всего листов раздела 4.2: 226

Всего разделов: 8

Всего листов выписки: 451

25.09.2025г. № КУВИ-001/2025-179992740

Кадастровый номер:

78:15:0000000:1825

| 1   | 2        | 3         | 4 | 5   |
|-----|----------|-----------|---|-----|
| 83  | 84180.83 | 108228.77 | - | 0.1 |
| 84  | 84187.47 | 108222.76 | - | 0.1 |
| 85  | 84201.11 | 108212.68 | - | 0.1 |
| 86  | 84202.13 | 108211.87 | - | 0.1 |
| 87  | 84201.01 | 108210.2  | - | 0.1 |
| 88  | 84199.88 | 108211.1  | - | 0.1 |
| 89  | 84186.17 | 108221.25 | - | 0.1 |
| 90  | 84179.52 | 108227.25 | - | 0.1 |
| 91  | 84175.18 | 108230.5  | - | 0.1 |
| 92  | 84173.14 | 108232.1  | - | 0.1 |
| 93  | 84171.9  | 108229.79 | - | 0.1 |
| 94  | 84171.79 | 108229.65 | - | 0.1 |
| 95  | 84171.67 | 108229.54 | - | 0.1 |
| 96  | 84169.46 | 108227.81 | - | 0.1 |
| 97  | 84143.41 | 108190.85 | - | 0.1 |
| 98  | 84141.01 | 108183.48 | - | 0.1 |
| 99  | 84141.7  | 108180.81 | - | 0.1 |
| 100 | 84141.74 | 108180.6  | - | 0.1 |
| 101 | 84141.74 | 108180.35 | - | 0.1 |
| 102 | 84141.71 | 108180.09 | - | 0.1 |
| 103 | 84141.63 | 108179.85 | - | 0.1 |
| 104 | 84141.53 | 108179.66 | - | 0.1 |
| 105 | 84141.41 | 108179.48 | - | 0.1 |
| 106 | 84122.52 | 108156.5  | - | 0.1 |
| 107 | 84103.79 | 108133.53 | - | 0.1 |
| 108 | 84099.9  | 108129.32 | - | 0.1 |
| 109 | 84089.16 | 108115.68 | - | 0.1 |
| 110 | 84079.36 | 108104.41 | - | 0.1 |
| 111 | 84058.97 | 108079.27 | - | 0.1 |



ДОКУМЕНТ ПОДПИСАН  
ЭЛЕКТРОННОЙ ПОДПИСЬЮ

Сертификат: 009F0BDC181A023B64597F1E2579BEFB50

Владелец: ФЕДЕРАЛЬНАЯ СЛУЖБА ГОСУДАРСТВЕННОЙ

РЕГИСТРАЦИИ, КАДАСТРА И КАРТОГРАФИИ

Действителен: с 02.08.2024 по 26.10.2025

полное наименование должности

инициалы, фамилия

## Земельный участок

## вид объекта недвижимости

Лист № 55 раздела 4.2

Всего листов раздела 4.2: 226

Всего разделов: 8

Всего листов выписки: 451

25.09.2025г. № КУВИ-001/2025-17992740

Кадастровый номер:

78:15:0000000:1825

| 1   | 2        | 3         | 4 | 5   |
|-----|----------|-----------|---|-----|
| 112 | 84043.25 | 108058.57 | - | 0.1 |
| 113 | 84041.14 | 108056.2  | - | 0.1 |
| 114 | 84040.4  | 108055.43 | - | 0.1 |
| 115 | 84039.78 | 108054.55 | - | 0.1 |
| 116 | 84037.58 | 108055.39 | - | 0.1 |
| 117 | 84038.64 | 108056.89 | - | 0.1 |
| 118 | 84039.45 | 108057.73 | - | 0.1 |
| 119 | 84041.46 | 108059.99 | - | 0.1 |
| 120 | 84057.17 | 108080.66 | - | 0.1 |
| 121 | 84077.6  | 108105.86 | - | 0.1 |
| 122 | 84087.38 | 108117.11 | - | 0.1 |
| 123 | 84098.14 | 108130.77 | - | 0.1 |
| 124 | 84102.09 | 108135.05 | - | 0.1 |
| 125 | 84120.76 | 108157.94 | - | 0.1 |
| 126 | 84139.39 | 108180.62 | - | 0.1 |
| 127 | 84138.7  | 108183.27 | - | 0.1 |
| 128 | 84138.67 | 108183.51 | - | 0.1 |
| 129 | 84138.68 | 108183.67 | - | 0.1 |
| 130 | 84138.72 | 108183.83 | - | 0.1 |
| 131 | 84141.3  | 108191.74 | - | 0.1 |
| 132 | 84141.43 | 108192.01 | - | 0.1 |
| 133 | 84145.62 | 108197.94 | - | 0.1 |
| 134 | 84131.3  | 108179.86 | - | 0.1 |
| 135 | 84130.59 | 108178.89 | - | 0.1 |
| 136 | 84128.87 | 108176.52 | - | 0.1 |
| 137 | 84128.25 | 108175.65 | - | 0.1 |
| 138 | 84117.91 | 108161.54 | - | 0.1 |
| 139 | 84115.02 | 108157.64 | - | 0.1 |
| 140 | 84092.85 | 108128.45 | - | 0.1 |



ДОКУМЕНТ ПОДПИСАН  
ЭЛЕКТРОННОЙ ПОДПИСЬЮ

Сертификат: 009F0BDC181A023B64597F1E2579BEFB50

Владелец: ФЕДЕРАЛЬНАЯ СЛУЖБА ГОСУДАРСТВЕННОЙ

РЕГИСТРАЦИИ, КАДАСТРА И КАРТОГРАФИИ

Действителен: с 02.08.2024 по 26.10.2025

полное наименование должности

инициалы, фамилия

## Земельный участок

вид объекта недвижимости

Лист № 56 раздела 4.2

Всего листов раздела 4.2: 226

Всего разделов: 8

Всего листов выписки: 451

25.09.2025г. № КУВИ-001/2025-179992740

Кадастровый номер:

78:15:0000000:1825

| 1   | 2        | 3         | 4 | 5   |
|-----|----------|-----------|---|-----|
| 141 | 84089.05 | 108123.71 | - | 0.1 |
| 142 | 84085.6  | 108119.2  | - | 0.1 |
| 143 | 84079.51 | 108108.7  | - | 0.1 |
| 144 | 84079.14 | 108108.21 | - | 0.1 |
| 145 | 84061.47 | 108087.97 | - | 0.1 |
| 146 | 84051.71 | 108076.11 | - | 0.1 |
| 147 | 84048.25 | 108072.04 | - | 0.1 |
| 148 | 84047.33 | 108070.53 | - | 0.1 |
| 149 | 84043.82 | 108065.84 | - | 0.1 |
| 150 | 84038.06 | 108057.69 | - | 0.1 |
| 151 | 84036.7  | 108055.72 | - | 0.1 |
| 1   | 84033.56 | 108056.91 | - | 0.1 |
| 1   | 84169.93 | 108231.12 | - | 0.1 |
| 2   | 84170.06 | 108231.19 | - | 0.1 |
| 3   | 84170.35 | 108231.72 | - | 0.1 |
| 1   | 84169.93 | 108231.12 | - | 0.1 |
| 1   | 84237.78 | 108290.8  | - | 0.1 |
| 2   | 84225.71 | 108296.75 | - | 0.1 |
| 3   | 84218.62 | 108299.96 | - | 0.1 |
| 4   | 84217.69 | 108300.33 | - | 0.1 |
| 5   | 84200.03 | 108275.34 | - | 0.1 |
| 6   | 84198.46 | 108273.24 | - | 0.1 |
| 7   | 84192.21 | 108264.24 | - | 0.1 |
| 8   | 84190.92 | 108262.13 | - | 0.1 |
| 9   | 84181.36 | 108248.09 | - | 0.1 |
| 10  | 84187.61 | 108255.33 | - | 0.1 |
| 11  | 84195.9  | 108267.05 | - | 0.1 |
| 12  | 84206.88 | 108281.03 | - | 0.1 |
| 13  | 84216.77 | 108298.04 | - | 0.1 |



ДОКУМЕНТ ПОДПИСАН  
ЭЛЕКТРОННОЙ ПОДПИСЬЮ

Сертификат: 009F0BDC181A023B64597F1E2579BEFB50

Владелец: ФЕДЕРАЛЬНАЯ СЛУЖБА ГОСУДАРСТВЕННОЙ

РЕГИСТРАЦИИ, КАДАСТРА И КАРТОГРАФИИ

Действителен: с 02.08.2024 по 26.10.2025

полное наименование должности

инициалы, фамилия

## Земельный участок

вид объекта недвижимости

Лист № 57 раздела 4.2

Всего листов раздела 4.2: 226

Всего разделов: 8

Всего листов выписки: 451

25.09.2025г. № КУВИ-001/2025-179992740

Кадастровый номер:

78:15:0000000:1825

| 1  | 2        | 3         | 4 | 5   |
|----|----------|-----------|---|-----|
| 14 | 84216.86 | 108298.17 | - | 0.1 |
| 15 | 84216.94 | 108298.27 | - | 0.1 |
| 16 | 84217.08 | 108298.4  | - | 0.1 |
| 17 | 84217.19 | 108298.48 | - | 0.1 |
| 18 | 84217.39 | 108298.58 | - | 0.1 |
| 19 | 84217.59 | 108298.64 | - | 0.1 |
| 20 | 84217.81 | 108298.67 | - | 0.1 |
| 21 | 84218.03 | 108298.67 | - | 0.1 |
| 22 | 84218.28 | 108298.61 | - | 0.1 |
| 23 | 84226.32 | 108295.94 | - | 0.1 |
| 24 | 84229.9  | 108294.47 | - | 0.1 |
| 25 | 84232.12 | 108293.28 | - | 0.1 |
| 26 | 84237.08 | 108290.99 | - | 0.1 |
| 1  | 84237.78 | 108290.8  | - | 0.1 |



ДОКУМЕНТ ПОДПИСАН  
ЭЛЕКТРОННОЙ ПОДПИСЬЮ

Сертификат: 009F0BDC181A023B64597F1E2579BEFB50

Владелец: ФЕДЕРАЛЬНАЯ СЛУЖБА ГОСУДАРСТВЕННОЙ

РЕГИСТРАЦИИ, КАДАСТРА И КАРТОГРАФИИ

Действителен: с 02.08.2024 по 26.10.2025

ПОЛНОЕ НАИМЕНОВАНИЕ ДОЛЖНОСТИ

инициалы, фамилия

## Земельный участок

вид объекта недвижимости

Лист № 58 раздела 4.2

Всего листов раздела 4.2: 226

Всего разделов: 8

Всего листов выписки: 451

25.09.2025г. № КУВИ-001/2025-179992740

Кадастровый номер:

78:15:0000000:1825

## Сведения о характерных точках границы части (частей) земельного участка

Учетный номер части: 78:15:0000000:1825/28

Система координат мск 64

| Номер точки | Координаты, м |           | Описание закрепления на местности | Средняя квадратичная погрешность определения координат характерных точек границ земельного участка, м |
|-------------|---------------|-----------|-----------------------------------|---|
|             | X             | Y         |                                   |   |
| 1           | 2             | 3         | 4                                 | 5   |
| 1           | 84311.81      | 108454.39 | -                                 | 0.1   |
| 2           | 84287.45      | 108403.95 | -                                 | 0.1   |
| 3           | 84284.82      | 108398.01 | -                                 | 0.1   |
| 4           | 84264.67      | 108351.29 | -                                 | 0.1   |
| 5           | 84262.01      | 108354.11 | -                                 | 0.1   |
| 6           | 84261.4       | 108355.48 | -                                 | 0.1   |
| 7           | 84262.47      | 108358.45 | -                                 | 0.1   |
| 8           | 84264.75      | 108363.48 | -                                 | 0.1   |
| 9           | 84266.35      | 108368.13 | -                                 | 0.1   |
| 10          | 84266.58      | 108374.76 | -                                 | 0.1   |
| 11          | 84265.52      | 108378.49 | -                                 | 0.1   |
| 12          | 84263.76      | 108381    | -                                 | 0.1   |
| 13          | 84259.65      | 108384.97 | -                                 | 0.1   |
| 14          | 84253.02      | 108390.15 | -                                 | 0.1   |
| 15          | 84246.01      | 108394.57 | -                                 | 0.1   |
| 16          | 84240.54      | 108397.18 | -                                 | 0.1   |
| 17          | 84221.88      | 108402.36 | -                                 | 0.1   |
| 18          | 84221.54      | 108402.66 | -                                 | 0.1   |
| 19          | 84218.4       | 108404.44 | -                                 | 0.1   |
| 20          | 84214.55      | 108405.2  | -                                 | 0.1   |
| 21          | 84212.41      | 108405.17 | -                                 | 0.1   |
| 22          | 84209.54      | 108403.31 | -                                 | 0.1   |
| 23          | 84205.25      | 108399.38 | -                                 | 0.1   |
| 24          | 84200.67      | 108394.15 | -                                 | 0.1   |



ДОКУМЕНТ ПОДПИСАН  
ЭЛЕКТРОННОЙ ПОДПИСЬЮ

Сертификат: 009F0BDC181A023B64597F1E2579BEFB50

Владелец: ФЕДЕРАЛЬНАЯ СЛУЖБА ГОСУДАРСТВЕННОЙ

РЕГИСТРАЦИИ, КАДАСТРА И КАРТОГРАФИИ

Действителен: с 02.08.2024 по 26.10.2025

полное наименование должности

инициалы, фамилия

## Земельный участок

вид объекта недвижимости

Лист № 59 раздела 4.2

Всего листов раздела 4.2: 226

Всего разделов: 8

Всего листов выписки: 451

25.09.2025г. № КУВИ-001/2025-179992740

Кадастровый номер:

78:15:0000000:1825

| 1  | 2        | 3         | 4 | 5   |
|----|----------|-----------|---|-----|
| 25 | 84193.22 | 108379.12 | - | 0.1 |
| 26 | 84191.93 | 108374.25 | - | 0.1 |
| 27 | 84191.72 | 108370.74 | - | 0.1 |
| 28 | 84191.57 | 108368.81 | - | 0.1 |
| 29 | 84192.22 | 108367.37 | - | 0.1 |
| 30 | 84193.72 | 108365.23 | - | 0.1 |
| 31 | 84195.58 | 108363.22 | - | 0.1 |
| 32 | 84211.91 | 108348.55 | - | 0.1 |
| 33 | 84216.92 | 108345.97 | - | 0.1 |
| 34 | 84221.36 | 108342.75 | - | 0.1 |
| 35 | 84222.57 | 108340.39 | - | 0.1 |
| 36 | 84221.79 | 108338.74 | - | 0.1 |
| 37 | 84219.64 | 108336.88 | - | 0.1 |
| 38 | 84216.13 | 108334.23 | - | 0.1 |
| 39 | 84212.55 | 108331.87 | - | 0.1 |
| 40 | 84210.33 | 108331.58 | - | 0.1 |
| 41 | 84207.75 | 108331.72 | - | 0.1 |
| 42 | 84174.24 | 108345.13 | - | 0.1 |
| 43 | 84170.83 | 108345.58 | - | 0.1 |
| 44 | 84164.55 | 108346.4  | - | 0.1 |
| 45 | 84161.41 | 108345.9  | - | 0.1 |
| 46 | 84151.62 | 108343.95 | - | 0.1 |
| 47 | 84144.82 | 108342.08 | - | 0.1 |
| 48 | 84139.8  | 108341.53 | - | 0.1 |
| 49 | 84135.89 | 108343.35 | - | 0.1 |
| 50 | 84123.88 | 108342.75 | - | 0.1 |
| 51 | 84091.71 | 108338.68 | - | 0.1 |
| 52 | 84087.04 | 108336.58 | - | 0.1 |
| 53 | 84082.33 | 108331.95 | - | 0.1 |



ДОКУМЕНТ ПОДПИСАН  
ЭЛЕКТРОННОЙ ПОДПИСЬЮ

Сертификат: 009F0BDC181A023B64597F1E2579BEFB50

Владелец: ФЕДЕРАЛЬНАЯ СЛУЖБА ГОСУДАРСТВЕННОЙ

РЕГИСТРАЦИИ, КАДАСТРА И КАРТОГРАФИИ

Действителен: с 02.08.2024 по 26.10.2025

полное наименование должности

инициалы, фамилия

## Земельный участок

вид объекта недвижимости

Лист № 60 раздела 4.2

Всего листов раздела 4.2: 226

Всего разделов: 8

Всего листов выписки: 451

25.09.2025г. № КУВИ-001/2025-179992740

Кадастровый номер:

78:15:0000000:1825

| 1  | 2        | 3         | 4 | 5   |
|----|----------|-----------|---|-----|
| 54 | 84079.9  | 108326.75 | - | 0.1 |
| 55 | 84079.18 | 108323.38 | - | 0.1 |
| 56 | 84079.46 | 108315.78 | - | 0.1 |
| 57 | 84078.85 | 108313.19 | - | 0.1 |
| 58 | 84077.15 | 108310.22 | - | 0.1 |
| 59 | 84070.54 | 108306.25 | - | 0.1 |
| 60 | 84064.7  | 108304.38 | - | 0.1 |
| 61 | 84061.18 | 108304.54 | - | 0.1 |
| 62 | 84057.1  | 108306.31 | - | 0.1 |
| 63 | 84052.86 | 108307.57 | - | 0.1 |
| 64 | 84044.55 | 108305.92 | - | 0.1 |
| 65 | 84038.56 | 108305.77 | - | 0.1 |
| 66 | 84035.81 | 108306.49 | - | 0.1 |
| 67 | 84033.52 | 108307.98 | - | 0.1 |
| 68 | 84025.6  | 108316.45 | - | 0.1 |
| 69 | 84018.48 | 108322.42 | - | 0.1 |
| 70 | 84013.74 | 108324.5  | - | 0.1 |
| 71 | 84009    | 108324.75 | - | 0.1 |
| 72 | 84005.1  | 108324.33 | - | 0.1 |
| 73 | 84001.23 | 108322.63 | - | 0.1 |
| 74 | 83997.24 | 108319    | - | 0.1 |
| 75 | 83995.06 | 108314.04 | - | 0.1 |
| 76 | 83993.49 | 108308.72 | - | 0.1 |
| 77 | 83993.85 | 108299.16 | - | 0.1 |
| 78 | 83993.97 | 108292.02 | - | 0.1 |
| 79 | 83993.73 | 108286.58 | - | 0.1 |
| 80 | 83991.19 | 108283.07 | - | 0.1 |
| 81 | 83985.35 | 108278.59 | - | 0.1 |
| 82 | 83983.78 | 108276.96 | - | 0.1 |



ДОКУМЕНТ ПОДПИСАН  
ЭЛЕКТРОННОЙ ПОДПИСЬЮ

Сертификат: 009F0BDC181A023B64597F1E2579BEFB50

Владелец: ФЕДЕРАЛЬНАЯ СЛУЖБА ГОСУДАРСТВЕННОЙ

РЕГИСТРАЦИИ, КАДАСТРА И КАРТОГРАФИИ

Действителен: с 02.08.2024 по 26.10.2025

полное наименование должности

инициалы, фамилия

## Земельный участок

вид объекта недвижимости

Лист № 61 раздела 4.2

Всего листов раздела 4.2: 226

Всего разделов: 8

Всего листов выписки: 451

25.09.2025г. № КУВИ-001/2025-179992740

Кадастровый номер:

78:15:0000000:1825

| 1   | 2        | 3         | 4 | 5   |
|-----|----------|-----------|---|-----|
| 83  | 83982.48 | 108274.23 | - | 0.1 |
| 84  | 83981.57 | 108271.42 | - | 0.1 |
| 85  | 83981.24 | 108268.62 | - | 0.1 |
| 86  | 83981.73 | 108266.11 | - | 0.1 |
| 87  | 83983.23 | 108263.51 | - | 0.1 |
| 88  | 83983.78 | 108260.96 | - | 0.1 |
| 89  | 83983.26 | 108259.66 | - | 0.1 |
| 90  | 83982.22 | 108258.88 | - | 0.1 |
| 91  | 83975.15 | 108239.1  | - | 0.1 |
| 92  | 83970.61 | 108227.6  | - | 0.1 |
| 93  | 83970.03 | 108225.04 | - | 0.1 |
| 94  | 83970.08 | 108223.84 | - | 0.1 |
| 95  | 83971.15 | 108222.98 | - | 0.1 |
| 96  | 83970.96 | 108222.05 | - | 0.1 |
| 97  | 83968.45 | 108218.7  | - | 0.1 |
| 98  | 83963.7  | 108215.91 | - | 0.1 |
| 99  | 83958.68 | 108215.82 | - | 0.1 |
| 100 | 83951.79 | 108216.84 | - | 0.1 |
| 101 | 83946.86 | 108218.14 | - | 0.1 |
| 102 | 83926.53 | 108227.74 | - | 0.1 |
| 103 | 83917.86 | 108229.6  | - | 0.1 |
| 104 | 83909.77 | 108230.39 | - | 0.1 |
| 105 | 83902.61 | 108229.74 | - | 0.1 |
| 106 | 83894.82 | 108226.87 | - | 0.1 |
| 107 | 83891.62 | 108224.84 | - | 0.1 |
| 108 | 83885.68 | 108220.32 | - | 0.1 |
| 109 | 83881.93 | 108218.5  | - | 0.1 |
| 110 | 83878.08 | 108217.62 | - | 0.1 |
| 111 | 83874    | 108217.46 | - | 0.1 |



ДОКУМЕНТ ПОДПИСАН  
ЭЛЕКТРОННОЙ ПОДПИСЬЮ

Сертификат: 009F0BDC181A023B64597F1E2579BEFB50

Владелец: ФЕДЕРАЛЬНАЯ СЛУЖБА ГОСУДАРСТВЕННОЙ

РЕГИСТРАЦИИ, КАДАСТРА И КАРТОГРАФИИ

Действителен: с 02.08.2024 по 26.10.2025

полное наименование должности

инициалы, фамилия

## Земельный участок

## вид объекта недвижимости

Лист № 62 раздела 4.2

Всего листов раздела 4.2: 226

Всего разделов: 8

Всего листов выписки: 451

25.09.2025г. № КУВИ-001/2025-179992740

Кадастровый номер:

78:15:0000000:1825

| 1   | 2        | 3         | 4 | 5   |
|-----|----------|-----------|---|-----|
| 112 | 83858.53 | 108220.93 | - | 0.1 |
| 113 | 83854.4  | 108220.93 | - | 0.1 |
| 114 | 83851.04 | 108220.43 | - | 0.1 |
| 115 | 83847.07 | 108219.05 | - | 0.1 |
| 116 | 83843.32 | 108216.54 | - | 0.1 |
| 117 | 83840.81 | 108213.86 | - | 0.1 |
| 118 | 83838.72 | 108210.51 | - | 0.1 |
| 119 | 83837.65 | 108208.42 | - | 0.1 |
| 120 | 83832.01 | 108196.46 | - | 0.1 |
| 121 | 83827.64 | 108189.62 | - | 0.1 |
| 122 | 83824.45 | 108185    | - | 0.1 |
| 123 | 83820.24 | 108180.43 | - | 0.1 |
| 124 | 83816.98 | 108179.09 | - | 0.1 |
| 125 | 83814.19 | 108178.39 | - | 0.1 |
| 126 | 83800.84 | 108176.89 | - | 0.1 |
| 127 | 83800.32 | 108176.51 | - | 0.1 |
| 128 | 83800.25 | 108175.55 | - | 0.1 |
| 129 | 83800.93 | 108174.24 | - | 0.1 |
| 130 | 83803.62 | 108172.37 | - | 0.1 |
| 131 | 83806.46 | 108170.98 | - | 0.1 |
| 132 | 83809.57 | 108171.03 | - | 0.1 |
| 133 | 83822.48 | 108174.92 | - | 0.1 |
| 134 | 83826.46 | 108176.73 | - | 0.1 |
| 135 | 83829.24 | 108179.98 | - | 0.1 |
| 136 | 83840.55 | 108199.36 | - | 0.1 |
| 137 | 83844.26 | 108207.98 | - | 0.1 |
| 138 | 83847.51 | 108212.71 | - | 0.1 |
| 139 | 83850.29 | 108214.47 | - | 0.1 |
| 140 | 83861.05 | 108214.47 | - | 0.1 |



ДОКУМЕНТ ПОДПИСАН  
ЭЛЕКТРОННОЙ ПОДПИСЬЮ

Сертификат: 009F0BDC181A023B64597F1E2579BEFB50

Владелец: ФЕДЕРАЛЬНАЯ СЛУЖБА ГОСУДАРСТВЕННОЙ

РЕГИСТРАЦИИ, КАДАСТРА И КАРТОГРАФИИ

Действителен: с 02.08.2024 по 26.10.2025

полное наименование должности

инициалы, фамилия

## Земельный участок

вид объекта недвижимости

Лист № 63 раздела 4.2

Всего листов раздела 4.2: 226

Всего разделов: 8

Всего листов выписки: 451

25.09.2025г. № КУВИ-001/2025-179992740

Кадастровый номер:

78:15:0000000:1825

| 1   | 2        | 3         | 4 | 5   |
|-----|----------|-----------|---|-----|
| 141 | 83867.26 | 108214.01 | - | 0.1 |
| 142 | 83871.25 | 108212.62 | - | 0.1 |
| 143 | 83878.29 | 108212.06 | - | 0.1 |
| 144 | 83886.46 | 108214.1  | - | 0.1 |
| 145 | 83890.81 | 108216.7  | - | 0.1 |
| 146 | 83897.86 | 108222.73 | - | 0.1 |
| 147 | 83901.76 | 108224.86 | - | 0.1 |
| 148 | 83906.02 | 108225.88 | - | 0.1 |
| 149 | 83919.38 | 108224.3  | - | 0.1 |
| 150 | 83927.81 | 108222.91 | - | 0.1 |
| 151 | 83929.48 | 108222.08 | - | 0.1 |
| 152 | 83932.54 | 108220.69 | - | 0.1 |
| 153 | 83943.86 | 108214.01 | - | 0.1 |
| 154 | 83952.67 | 108211.79 | - | 0.1 |
| 155 | 83956.28 | 108211.32 | - | 0.1 |
| 156 | 83961.94 | 108211.79 | - | 0.1 |
| 157 | 83966.11 | 108213.45 | - | 0.1 |
| 158 | 83969.73 | 108215.31 | - | 0.1 |
| 159 | 83972.98 | 108218.83 | - | 0.1 |
| 160 | 83974.92 | 108221.89 | - | 0.1 |
| 161 | 83977.06 | 108226.81 | - | 0.1 |
| 162 | 83980.3  | 108239.79 | - | 0.1 |
| 163 | 83981.6  | 108243.87 | - | 0.1 |
| 164 | 83984.2  | 108248.79 | - | 0.1 |
| 165 | 83987.05 | 108257.1  | - | 0.1 |
| 166 | 83987.55 | 108260.59 | - | 0.1 |
| 167 | 83987.48 | 108266.44 | - | 0.1 |
| 168 | 83988.19 | 108270.44 | - | 0.1 |
| 169 | 83990.69 | 108274.22 | - | 0.1 |



ДОКУМЕНТ ПОДПИСАН  
ЭЛЕКТРОННОЙ ПОДПИСЬЮ

Сертификат: 009F0BDC181A023B64597F1E2579BEFB50

Владелец: ФЕДЕРАЛЬНАЯ СЛУЖБА ГОСУДАРСТВЕННОЙ

РЕГИСТРАЦИИ, КАДАСТРА И КАРТОГРАФИИ

Действителен: с 02.08.2024 по 26.10.2025

полное наименование должности

инициалы, фамилия

## Земельный участок

вид объекта недвижимости

Лист № 64 раздела 4.2

Всего листов раздела 4.2: 226

Всего разделов: 8

Всего листов выписки: 451

25.09.2025г. № КУВИ-001/2025-17992740

Кадастровый номер:

78:15:0000000:1825

| 1   | 2        | 3         | 4 | 5   |
|-----|----------|-----------|---|-----|
| 170 | 83993.97 | 108278.07 | - | 0.1 |
| 171 | 83996.31 | 108281.61 | - | 0.1 |
| 172 | 83999.39 | 108290.35 | - | 0.1 |
| 173 | 84000.93 | 108307.24 | - | 0.1 |
| 174 | 84002.31 | 108312.01 | - | 0.1 |
| 175 | 84003.96 | 108314.06 | - | 0.1 |
| 176 | 84006.01 | 108315.71 | - | 0.1 |
| 177 | 84010.61 | 108317.31 | - | 0.1 |
| 178 | 84013.07 | 108317.19 | - | 0.1 |
| 179 | 84015.87 | 108316.29 | - | 0.1 |
| 180 | 84017.78 | 108314    | - | 0.1 |
| 181 | 84027.46 | 108303.81 | - | 0.1 |
| 182 | 84032.04 | 108300.12 | - | 0.1 |
| 183 | 84036.24 | 108298.34 | - | 0.1 |
| 184 | 84040.19 | 108297.83 | - | 0.1 |
| 185 | 84045.67 | 108297.83 | - | 0.1 |
| 186 | 84051.9  | 108299.18 | - | 0.1 |
| 187 | 84058.27 | 108299.3  | - | 0.1 |
| 188 | 84064.51 | 108298.03 | - | 0.1 |
| 189 | 84068.07 | 108297.78 | - | 0.1 |
| 190 | 84072.02 | 108298.54 | - | 0.1 |
| 191 | 84084.01 | 108307.22 | - | 0.1 |
| 192 | 84085.84 | 108310    | - | 0.1 |
| 193 | 84086.74 | 108312.5  | - | 0.1 |
| 194 | 84086.75 | 108315.87 | - | 0.1 |
| 195 | 84087.69 | 108321.75 | - | 0.1 |
| 196 | 84089.14 | 108328.27 | - | 0.1 |
| 197 | 84093.07 | 108332.2  | - | 0.1 |
| 198 | 84116.78 | 108332.58 | - | 0.1 |



ДОКУМЕНТ ПОДПИСАН  
ЭЛЕКТРОННОЙ ПОДПИСЬЮ

Сертификат: 009F0BDC181A023B64597F1E2579BEFB50

Владелец: ФЕДЕРАЛЬНАЯ СЛУЖБА ГОСУДАРСТВЕННОЙ

РЕГИСТРАЦИИ, КАДАСТРА И КАРТОГРАФИИ

Действителен: с 02.08.2024 по 26.10.2025

полное наименование должности

инициалы, фамилия

## Земельный участок

## вид объекта недвижимости

Лист № 65 раздела 4.2

Всего листов раздела 4.2: 226

Всего разделов: 8

Всего листов выписки: 451

25.09.2025г. № КУВИ-001/2025-179992740

Кадастровый номер:

78:15:0000000:1825

| 1   | 2        | 3         | 4 | 5   |
|-----|----------|-----------|---|-----|
| 199 | 84128.31 | 108333.1  | - | 0.1 |
| 200 | 84144.08 | 108336.65 | - | 0.1 |
| 201 | 84148.06 | 108340.09 | - | 0.1 |
| 202 | 84151.43 | 108341.26 | - | 0.1 |
| 203 | 84155.78 | 108341.55 | - | 0.1 |
| 204 | 84163.37 | 108339.57 | - | 0.1 |
| 205 | 84172.96 | 108338.04 | - | 0.1 |
| 206 | 84179.63 | 108332.48 | - | 0.1 |
| 207 | 84181.59 | 108331.82 | - | 0.1 |
| 208 | 84188.42 | 108331.97 | - | 0.1 |
| 209 | 84202.43 | 108324.89 | - | 0.1 |
| 210 | 84207.23 | 108322.59 | - | 0.1 |
| 211 | 84218.12 | 108319.74 | - | 0.1 |
| 212 | 84225.06 | 108319.53 | - | 0.1 |
| 213 | 84228.73 | 108320.11 | - | 0.1 |
| 214 | 84232.2  | 108321.51 | - | 0.1 |
| 215 | 84234.5  | 108323.04 | - | 0.1 |
| 216 | 84235.95 | 108324.22 | - | 0.1 |
| 217 | 84239.78 | 108328.36 | - | 0.1 |
| 218 | 84247.58 | 108337.16 | - | 0.1 |
| 219 | 84255.56 | 108345.18 | - | 0.1 |
| 220 | 84258.84 | 108347.23 | - | 0.1 |
| 221 | 84263.74 | 108348.96 | - | 0.1 |
| 222 | 84262.93 | 108346.91 | - | 0.1 |
| 223 | 84250.87 | 108315.66 | - | 0.1 |
| 224 | 84229.4  | 108252.56 | - | 0.1 |
| 225 | 84197.47 | 108204.92 | - | 0.1 |
| 226 | 84083.14 | 108061.11 | - | 0.1 |
| 227 | 84042.21 | 108052.18 | - | 0.1 |



ДОКУМЕНТ ПОДПИСАН  
ЭЛЕКТРОННОЙ ПОДПИСЬЮ

Сертификат: 009F0BDC181A023B64597F1E2579BEFB50

Владелец: ФЕДЕРАЛЬНАЯ СЛУЖБА ГОСУДАРСТВЕННОЙ

РЕГИСТРАЦИИ, КАДАСТРА И КАРТОГРАФИИ

Действителен: с 02.08.2024 по 26.10.2025

полное наименование должности

инициалы, фамилия

## Земельный участок

вид объекта недвижимости

Лист № 66 раздела 4.2

Всего листов раздела 4.2: 226

Всего разделов: 8

Всего листов выписки: 451

25.09.2025г. № КУВИ-001/2025-179992740

Кадастровый номер:

78:15:0000000:1825

| 1   | 2        | 3         | 4 | 5   |
|-----|----------|-----------|---|-----|
| 228 | 84041.67 | 108053.08 | - | 0.1 |
| 229 | 84039.76 | 108054.56 | - | 0.1 |
| 230 | 84033.35 | 108056.99 | - | 0.1 |
| 231 | 84027.98 | 108058.97 | - | 0.1 |
| 232 | 83883.13 | 108130.35 | - | 0.1 |
| 233 | 83860.7  | 108140.52 | - | 0.1 |
| 234 | 83675.74 | 108224.4  | - | 0.1 |
| 235 | 83640.21 | 108242.6  | - | 0.1 |
| 236 | 83630.61 | 108247.47 | - | 0.1 |
| 237 | 83623.24 | 108251.2  | - | 0.1 |
| 238 | 83510.43 | 108308.31 | - | 0.1 |
| 239 | 83504.89 | 108311.13 | - | 0.1 |
| 240 | 83417.99 | 108355.34 | - | 0.1 |
| 241 | 83414.72 | 108357.03 | - | 0.1 |
| 242 | 83357.96 | 108385.81 | - | 0.1 |
| 243 | 83353.68 | 108387.96 | - | 0.1 |
| 244 | 83315.49 | 108407.46 | - | 0.1 |
| 245 | 83313.67 | 108408.39 | - | 0.1 |
| 246 | 83293.89 | 108418.42 | - | 0.1 |
| 247 | 83288.86 | 108421.03 | - | 0.1 |
| 248 | 83260.43 | 108435.5  | - | 0.1 |
| 249 | 83258.82 | 108436.43 | - | 0.1 |
| 250 | 83227.89 | 108452.01 | - | 0.1 |
| 251 | 83220.24 | 108455.9  | - | 0.1 |
| 252 | 83085.56 | 108524.44 | - | 0.1 |
| 253 | 83079.5  | 108527.47 | - | 0.1 |
| 254 | 83049.62 | 108542.68 | - | 0.1 |
| 255 | 83046.27 | 108544.39 | - | 0.1 |
| 256 | 83056.05 | 108560.94 | - | 0.1 |



ДОКУМЕНТ ПОДПИСАН  
ЭЛЕКТРОННОЙ ПОДПИСЬЮ

Сертификат: 009F0BDC181A023B64597F1E2579BEFB50

Владелец: ФЕДЕРАЛЬНАЯ СЛУЖБА ГОСУДАРСТВЕННОЙ

РЕГИСТРАЦИИ, КАДАСТРА И КАРТОГРАФИИ

Действителен: с 02.08.2024 по 26.10.2025

полное наименование должности

инициалы, фамилия

## Земельный участок

вид объекта недвижимости

Лист № 67 раздела 4.2

Всего листов раздела 4.2: 226

Всего разделов: 8

Всего листов выписки: 451

25.09.2025г. № КУВИ-001/2025-179992740

Кадастровый номер:

78:15:0000000:1825

| 1   | 2        | 3         | 4 | 5   |
|-----|----------|-----------|---|-----|
| 257 | 83076.02 | 108594.74 | - | 0.1 |
| 258 | 83278.53 | 108922.34 | - | 0.1 |
| 259 | 83397.67 | 108853.97 | - | 0.1 |
| 260 | 83687.7  | 108683.63 | - | 0.1 |
| 261 | 83696.28 | 108678.71 | - | 0.1 |
| 262 | 83813.12 | 108608.89 | - | 0.1 |
| 263 | 83914.07 | 108549.99 | - | 0.1 |
| 264 | 83917.04 | 108547.97 | - | 0.1 |
| 265 | 83928.68 | 108543.63 | - | 0.1 |
| 266 | 83949.38 | 108540.97 | - | 0.1 |
| 267 | 83975.21 | 108549.28 | - | 0.1 |
| 268 | 83980.64 | 108552.41 | - | 0.1 |
| 269 | 84036.84 | 108588.21 | - | 0.1 |
| 270 | 84039.06 | 108589.5  | - | 0.1 |
| 271 | 84040.92 | 108590.39 | - | 0.1 |
| 272 | 84043.79 | 108591.47 | - | 0.1 |
| 273 | 84046.02 | 108592.09 | - | 0.1 |
| 274 | 84048.29 | 108592.54 | - | 0.1 |
| 275 | 84049.82 | 108592.75 | - | 0.1 |
| 276 | 84051.35 | 108592.87 | - | 0.1 |
| 277 | 84052.89 | 108592.91 | - | 0.1 |
| 278 | 84054.2  | 108592.7  | - | 0.1 |
| 279 | 84056.74 | 108592.66 | - | 0.1 |
| 280 | 84059.02 | 108592.29 | - | 0.1 |
| 281 | 84061.25 | 108591.73 | - | 0.1 |
| 282 | 84063.93 | 108590.83 | - | 0.1 |
| 283 | 84064.88 | 108590.44 | - | 0.1 |
| 284 | 84107.3  | 108569.46 | - | 0.1 |
| 285 | 84107.12 | 108569.09 | - | 0.1 |



ДОКУМЕНТ ПОДПИСАН  
ЭЛЕКТРОННОЙ ПОДПИСЬЮ

Сертификат: 009F0BDC181A023B64597F1E2579BEFB50

Владелец: ФЕДЕРАЛЬНАЯ СЛУЖБА ГОСУДАРСТВЕННОЙ

РЕГИСТРАЦИИ, КАДАСТРА И КАРТОГРАФИИ

Действителен: с 02.08.2024 по 26.10.2025

полное наименование должности

инициалы, фамилия

## Земельный участок

вид объекта недвижимости

Лист № 68 раздела 4.2

Всего листов раздела 4.2: 226

Всего разделов: 8

Всего листов выписки: 451

25.09.2025г. № КУВИ-001/2025-179992740

Кадастровый номер:

78:15:0000000:1825

| 1   | 2        | 3         | 4 | 5   |
|-----|----------|-----------|---|-----|
| 286 | 84117.27 | 108563.6  | - | 0.1 |
| 287 | 84117.66 | 108564.33 | - | 0.1 |
| 288 | 84125.45 | 108560.48 | - | 0.1 |
| 289 | 84223.75 | 108511.78 | - | 0.1 |
| 290 | 84294.52 | 108471.5  | - | 0.1 |
| 1   | 84311.81 | 108454.39 | - | 0.1 |
| 1   | 83957.63 | 108195.67 | - | 0.1 |
| 2   | 83957.72 | 108196.76 | - | 0.1 |
| 3   | 83957.69 | 108197.89 | - | 0.1 |
| 4   | 83957.51 | 108198.82 | - | 0.1 |
| 5   | 83957.29 | 108199.63 | - | 0.1 |
| 6   | 83956.36 | 108202.11 | - | 0.1 |
| 7   | 83955.2  | 108203.18 | - | 0.1 |
| 8   | 83954.72 | 108203.42 | - | 0.1 |
| 9   | 83952.97 | 108203.56 | - | 0.1 |
| 10  | 83950.76 | 108203.65 | - | 0.1 |
| 11  | 83949.27 | 108203.65 | - | 0.1 |
| 12  | 83946.45 | 108203.23 | - | 0.1 |
| 13  | 83944.96 | 108202.61 | - | 0.1 |
| 14  | 83943.72 | 108201.81 | - | 0.1 |
| 15  | 83942.61 | 108200.53 | - | 0.1 |
| 16  | 83942.08 | 108199.52 | - | 0.1 |
| 17  | 83941.72 | 108197.9  | - | 0.1 |
| 18  | 83941.74 | 108196.19 | - | 0.1 |
| 19  | 83942.13 | 108194.29 | - | 0.1 |
| 20  | 83942.59 | 108193.25 | - | 0.1 |
| 21  | 83943.54 | 108191.83 | - | 0.1 |
| 22  | 83944.25 | 108191.05 | - | 0.1 |
| 23  | 83945.36 | 108190.15 | - | 0.1 |



ДОКУМЕНТ ПОДПИСАН  
ЭЛЕКТРОННОЙ ПОДПИСЬЮ

Сертификат: 009F0BDC181A023B64597F1E2579BEFB50

Владелец: ФЕДЕРАЛЬНАЯ СЛУЖБА ГОСУДАРСТВЕННОЙ

РЕГИСТРАЦИИ, КАДАСТРА И КАРТОГРАФИИ

Действителен: с 02.08.2024 по 26.10.2025

полное наименование должности

инициалы, фамилия

## Земельный участок

вид объекта недвижимости

Лист № 69 раздела 4.2

Всего листов раздела 4.2: 226

Всего разделов: 8

Всего листов выписки: 451

25.09.2025г. № КУВИ-001/2025-179992740

Кадастровый номер:

78:15:0000000:1825

| 1  | 2        | 3         | 4 | 5   |
|----|----------|-----------|---|-----|
| 24 | 83946.58 | 108189.51 | - | 0.1 |
| 25 | 83947.88 | 108189.17 | - | 0.1 |
| 26 | 83949.14 | 108189.1  | - | 0.1 |
| 27 | 83950.03 | 108189.15 | - | 0.1 |
| 28 | 83951.34 | 108189.45 | - | 0.1 |
| 29 | 83952.09 | 108189.74 | - | 0.1 |
| 30 | 83952.96 | 108190.2  | - | 0.1 |
| 31 | 83953.85 | 108190.87 | - | 0.1 |
| 32 | 83954.97 | 108191.76 | - | 0.1 |
| 33 | 83956.17 | 108192.96 | - | 0.1 |
| 34 | 83957.02 | 108194.21 | - | 0.1 |
| 35 | 83957.38 | 108195.01 | - | 0.1 |
| 1  | 83957.63 | 108195.67 | - | 0.1 |
| 1  | 83927.08 | 108181.55 | - | 0.1 |
| 2  | 83928.13 | 108183.55 | - | 0.1 |
| 3  | 83928.57 | 108185.21 | - | 0.1 |
| 4  | 83928.96 | 108188.78 | - | 0.1 |
| 5  | 83929.13 | 108190.8  | - | 0.1 |
| 6  | 83930.74 | 108197.72 | - | 0.1 |
| 7  | 83930.96 | 108200.28 | - | 0.1 |
| 8  | 83930.72 | 108203.26 | - | 0.1 |
| 9  | 83929.76 | 108206.41 | - | 0.1 |
| 10 | 83928.23 | 108209.05 | - | 0.1 |
| 11 | 83926.46 | 108210.76 | - | 0.1 |
| 12 | 83923.44 | 108212.64 | - | 0.1 |
| 13 | 83919.89 | 108213.18 | - | 0.1 |
| 14 | 83910.06 | 108214.05 | - | 0.1 |
| 15 | 83906.74 | 108213.57 | - | 0.1 |
| 16 | 83900.73 | 108211.48 | - | 0.1 |



ДОКУМЕНТ ПОДПИСАН  
ЭЛЕКТРОННОЙ ПОДПИСЬЮ

Сертификат: 009F0BDC181A023B64597F1E2579BEFB50

Владелец: ФЕДЕРАЛЬНАЯ СЛУЖБА ГОСУДАРСТВЕННОЙ

РЕГИСТРАЦИИ, КАДАСТРА И КАРТОГРАФИИ

Действителен: с 02.08.2024 по 26.10.2025

полное наименование должности

инициалы, фамилия

## Земельный участок

вид объекта недвижимости

Лист № 70 раздела 4.2

Всего листов раздела 4.2: 226

Всего разделов: 8

Всего листов выписки: 451

25.09.2025г. № КУВИ-001/2025-179992740

Кадастровый номер:

78:15:0000000:1825

| 1  | 2        | 3         | 4 | 5   |
|----|----------|-----------|---|-----|
| 17 | 83897.18 | 108209.76 | - | 0.1 |
| 18 | 83893.43 | 108206.49 | - | 0.1 |
| 19 | 83890.69 | 108203.26 | - | 0.1 |
| 20 | 83888.7  | 108199.51 | - | 0.1 |
| 21 | 83886.5  | 108193.01 | - | 0.1 |
| 22 | 83886.4  | 108188.4  | - | 0.1 |
| 23 | 83886.5  | 108186.25 | - | 0.1 |
| 24 | 83887.84 | 108185.07 | - | 0.1 |
| 25 | 83901.1  | 108175.09 | - | 0.1 |
| 26 | 83902.04 | 108174.4  | - | 0.1 |
| 27 | 83904.31 | 108174.61 | - | 0.1 |
| 28 | 83905.31 | 108174.33 | - | 0.1 |
| 29 | 83909.93 | 108172.56 | - | 0.1 |
| 30 | 83913.42 | 108172.61 | - | 0.1 |
| 31 | 83914.89 | 108172.8  | - | 0.1 |
| 32 | 83918.21 | 108174.05 | - | 0.1 |
| 33 | 83920.09 | 108175.02 | - | 0.1 |
| 34 | 83922.78 | 108176.95 | - | 0.1 |
| 35 | 83925.61 | 108179.71 | - | 0.1 |
| 1  | 83927.08 | 108181.55 | - | 0.1 |
| 1  | 84162.7  | 108393.57 | - | 0.1 |
| 2  | 84177.05 | 108418.62 | - | 0.1 |
| 3  | 84167.65 | 108423.95 | - | 0.1 |
| 4  | 84182.25 | 108448.95 | - | 0.1 |
| 5  | 84159.86 | 108461.32 | - | 0.1 |
| 6  | 84132.28 | 108415.1  | - | 0.1 |
| 7  | 84131.55 | 108413.97 | - | 0.1 |
| 8  | 84130.95 | 108412.77 | - | 0.1 |
| 9  | 84130.48 | 108411.52 | - | 0.1 |



ДОКУМЕНТ ПОДПИСАН  
ЭЛЕКТРОННОЙ ПОДПИСЬЮ

Сертификат: 009F0BDC181A023B64597F1E2579BEFB50

Владелец: ФЕДЕРАЛЬНАЯ СЛУЖБА ГОСУДАРСТВЕННОЙ

РЕГИСТРАЦИИ, КАДАСТРА И КАРТОГРАФИИ

Действителен: с 02.08.2024 по 26.10.2025

полное наименование должности

инициалы, фамилия

## Земельный участок

вид объекта недвижимости

Лист № 71 раздела 4.2

Всего листов раздела 4.2: 226

Всего разделов: 8

Всего листов выписки: 451

25.09.2025г. № КУВИ-001/2025-179992740

Кадастровый номер:

78:15:0000000:1825

| 1  | 2        | 3         | 4 | 5   |
|----|----------|-----------|---|-----|
| 10 | 84130.15 | 108410.23 | - | 0.1 |
| 11 | 84127.85 | 108399.06 | - | 0.1 |
| 12 | 84127.64 | 108397.96 | - | 0.1 |
| 13 | 84127.58 | 108396.85 | - | 0.1 |
| 14 | 84127.66 | 108395.74 | - | 0.1 |
| 15 | 84127.88 | 108394.65 | - | 0.1 |
| 16 | 84128.24 | 108393.6  | - | 0.1 |
| 17 | 84128.73 | 108392.6  | - | 0.1 |
| 18 | 84129.35 | 108391.68 | - | 0.1 |
| 19 | 84130.07 | 108390.83 | - | 0.1 |
| 20 | 84130.91 | 108390.1  | - | 0.1 |
| 21 | 84125.63 | 108381.07 | - | 0.1 |
| 22 | 84138.53 | 108373.73 | - | 0.1 |
| 23 | 84153.02 | 108398.96 | - | 0.1 |
| 1  | 84162.7  | 108393.57 | - | 0.1 |
| 1  | 84093.8  | 108450.2  | - | 0.1 |
| 2  | 84094.59 | 108452.24 | - | 0.1 |
| 3  | 84094.59 | 108454.45 | - | 0.1 |
| 4  | 84093.83 | 108456.32 | - | 0.1 |
| 5  | 84093.39 | 108457.03 | - | 0.1 |
| 6  | 84053.7  | 108479.62 | - | 0.1 |
| 7  | 84037.72 | 108488.82 | - | 0.1 |
| 8  | 84036.95 | 108489.47 | - | 0.1 |
| 9  | 84036.36 | 108490.11 | - | 0.1 |
| 10 | 84035.94 | 108490.76 | - | 0.1 |
| 11 | 84034.71 | 108492.26 | - | 0.1 |
| 12 | 84033.52 | 108492.91 | - | 0.1 |
| 13 | 84032.14 | 108492.76 | - | 0.1 |
| 14 | 84028.03 | 108489.96 | - | 0.1 |



ДОКУМЕНТ ПОДПИСАН  
ЭЛЕКТРОННОЙ ПОДПИСЬЮ

Сертификат: 009F0BDC181A023B64597F1E2579BEFB50

Владелец: ФЕДЕРАЛЬНАЯ СЛУЖБА ГОСУДАРСТВЕННОЙ

РЕГИСТРАЦИИ, КАДАСТРА И КАРТОГРАФИИ

Действителен: с 02.08.2024 по 26.10.2025

полное наименование должности

инициалы, фамилия

## Земельный участок

вид объекта недвижимости

Лист № 72 раздела 4.2

Всего листов раздела 4.2: 226

Всего разделов: 8

Всего листов выписки: 451

25.09.2025г. № КУВИ-001/2025-179992740

Кадастровый номер:

78:15:0000000:1825

| 1  | 2        | 3         | 4 | 5   |
|----|----------|-----------|---|-----|
| 15 | 84024.57 | 108485.95 | - | 0.1 |
| 16 | 84024.18 | 108485.8  | - | 0.1 |
| 17 | 84023.26 | 108485.93 | - | 0.1 |
| 18 | 84024.42 | 108484.39 | - | 0.1 |
| 19 | 84025.01 | 108484.52 | - | 0.1 |
| 20 | 84031.58 | 108480.71 | - | 0.1 |
| 21 | 84044.45 | 108473.22 | - | 0.1 |
| 22 | 84088.49 | 108447.54 | - | 0.1 |
| 23 | 84090.73 | 108447.82 | - | 0.1 |
| 24 | 84092.5  | 108448.77 | - | 0.1 |
| 1  | 84093.8  | 108450.2  | - | 0.1 |
| 1  | 83966.83 | 108477.13 | - | 0.1 |
| 2  | 83980.64 | 108487.92 | - | 0.1 |
| 3  | 83993.27 | 108494.45 | - | 0.1 |
| 4  | 84020.22 | 108507.64 | - | 0.1 |
| 5  | 84045.75 | 108518.66 | - | 0.1 |
| 6  | 84048.51 | 108520.04 | - | 0.1 |
| 7  | 84051.24 | 108522.17 | - | 0.1 |
| 8  | 84052.95 | 108523.99 | - | 0.1 |
| 9  | 84054.3  | 108525.85 | - | 0.1 |
| 10 | 84055.48 | 108527.65 | - | 0.1 |
| 11 | 84056.41 | 108529.74 | - | 0.1 |
| 12 | 84056.5  | 108531.19 | - | 0.1 |
| 13 | 84056.87 | 108532.83 | - | 0.1 |
| 14 | 84057.3  | 108533.93 | - | 0.1 |
| 15 | 84058.14 | 108535.39 | - | 0.1 |
| 16 | 84058.87 | 108536.32 | - | 0.1 |
| 17 | 84059.19 | 108536.55 | - | 0.1 |
| 18 | 84059.49 | 108536.69 | - | 0.1 |



ДОКУМЕНТ ПОДПИСАН  
ЭЛЕКТРОННОЙ ПОДПИСЬЮ

Сертификат: 009F0BDC181A023B64597F1E2579BEFB50

Владелец: ФЕДЕРАЛЬНАЯ СЛУЖБА ГОСУДАРСТВЕННОЙ

РЕГИСТРАЦИИ, КАДАСТРА И КАРТОГРАФИИ

Действителен: с 02.08.2024 по 26.10.2025

полное наименование должности

инициалы, фамилия

## Земельный участок

вид объекта недвижимости

Лист № 73 раздела 4.2

Всего листов раздела 4.2: 226

Всего разделов: 8

Всего листов выписки: 451

25.09.2025г. № КУВИ-001/2025-179992740

Кадастровый номер:

78:15:0000000:1825

| 1  | 2        | 3         | 4 | 5   |
|----|----------|-----------|---|-----|
| 19 | 84059.84 | 108536.78 | - | 0.1 |
| 20 | 84060.1  | 108536.81 | - | 0.1 |
| 21 | 84060.4  | 108536.79 | - | 0.1 |
| 22 | 84061.99 | 108536.67 | - | 0.1 |
| 23 | 84062.56 | 108536.64 | - | 0.1 |
| 24 | 84063.07 | 108536.81 | - | 0.1 |
| 25 | 84063.3  | 108536.91 | - | 0.1 |
| 26 | 84063.55 | 108537.08 | - | 0.1 |
| 27 | 84063.73 | 108537.25 | - | 0.1 |
| 28 | 84066.18 | 108540.92 | - | 0.1 |
| 29 | 84067.18 | 108544.43 | - | 0.1 |
| 30 | 84067.31 | 108545.27 | - | 0.1 |
| 31 | 84067.26 | 108546.3  | - | 0.1 |
| 32 | 84066.95 | 108547.59 | - | 0.1 |
| 33 | 84066.46 | 108548.66 | - | 0.1 |
| 34 | 84066.05 | 108549.27 | - | 0.1 |
| 35 | 84065.38 | 108550.11 | - | 0.1 |
| 36 | 84064.56 | 108550.76 | - | 0.1 |
| 37 | 84063.64 | 108551.35 | - | 0.1 |
| 38 | 84062.51 | 108551.77 | - | 0.1 |
| 39 | 84061.31 | 108551.95 | - | 0.1 |
| 40 | 84060.74 | 108552.55 | - | 0.1 |
| 41 | 84058.26 | 108554.68 | - | 0.1 |
| 42 | 84055.76 | 108556.17 | - | 0.1 |
| 43 | 84052.93 | 108557.6  | - | 0.1 |
| 44 | 84049.5  | 108558.52 | - | 0.1 |
| 45 | 84046.24 | 108558.68 | - | 0.1 |
| 46 | 84043.71 | 108558.65 | - | 0.1 |
| 47 | 84041.74 | 108558.34 | - | 0.1 |



ДОКУМЕНТ ПОДПИСАН  
ЭЛЕКТРОННОЙ ПОДПИСЬЮ

Сертификат: 009F0BDC181A023B64597F1E2579BEFB50

Владелец: ФЕДЕРАЛЬНАЯ СЛУЖБА ГОСУДАРСТВЕННОЙ

РЕГИСТРАЦИИ, КАДАСТРА И КАРТОГРАФИИ

Действителен: с 02.08.2024 по 26.10.2025

полное наименование должности

инициалы, фамилия

## Земельный участок

вид объекта недвижимости

Лист № 74 раздела 4.2

Всего листов раздела 4.2: 226

Всего разделов: 8

Всего листов выписки: 451

25.09.2025г. № КУВИ-001/2025-179992740

Кадастровый номер:

78:15:0000000:1825

| 1  | 2        | 3         | 4 | 5   |
|----|----------|-----------|---|-----|
| 48 | 84010.28 | 108559.16 | - | 0.1 |
| 49 | 84008.28 | 108558.95 | - | 0.1 |
| 50 | 84006.2  | 108558.26 | - | 0.1 |
| 51 | 84005.15 | 108557.81 | - | 0.1 |
| 52 | 84003.24 | 108556.7  | - | 0.1 |
| 53 | 84002.46 | 108556.11 | - | 0.1 |
| 54 | 84001.54 | 108555.37 | - | 0.1 |
| 55 | 84000.53 | 108554.24 | - | 0.1 |
| 56 | 83998.98 | 108552.37 | - | 0.1 |
| 57 | 83996.62 | 108550.2  | - | 0.1 |
| 58 | 83992.21 | 108547.57 | - | 0.1 |
| 59 | 83982.14 | 108542.09 | - | 0.1 |
| 60 | 83974.77 | 108536.46 | - | 0.1 |
| 61 | 83969.74 | 108533.9  | - | 0.1 |
| 62 | 83963.06 | 108531.64 | - | 0.1 |
| 63 | 83956.69 | 108528.89 | - | 0.1 |
| 64 | 83953.41 | 108528.17 | - | 0.1 |
| 65 | 83949.6  | 108527.83 | - | 0.1 |
| 66 | 83946.19 | 108527.98 | - | 0.1 |
| 67 | 83911.88 | 108530.42 | - | 0.1 |
| 68 | 83886.3  | 108532.5  | - | 0.1 |
| 69 | 83881.3  | 108534.82 | - | 0.1 |
| 70 | 83873.1  | 108535.57 | - | 0.1 |
| 71 | 83868.98 | 108534.11 | - | 0.1 |
| 72 | 83860.33 | 108535.57 | - | 0.1 |
| 73 | 83856.45 | 108536.48 | - | 0.1 |
| 74 | 83853.47 | 108538.21 | - | 0.1 |
| 75 | 83851.54 | 108540.06 | - | 0.1 |
| 76 | 83849.32 | 108543.89 | - | 0.1 |



ДОКУМЕНТ ПОДПИСАН  
ЭЛЕКТРОННОЙ ПОДПИСЬЮ

Сертификат: 009F0BDC181A023B64597F1E2579BEFB50

Владелец: ФЕДЕРАЛЬНАЯ СЛУЖБА ГОСУДАРСТВЕННОЙ

РЕГИСТРАЦИИ, КАДАСТРА И КАРТОГРАФИИ

Действителен: с 02.08.2024 по 26.10.2025

полное наименование должности

инициалы, фамилия

## Земельный участок

вид объекта недвижимости

Лист № 75 раздела 4.2

Всего листов раздела 4.2: 226

Всего разделов: 8

Всего листов выписки: 451

25.09.2025г. № КУВИ-001/2025-179992740

Кадастровый номер:

78:15:0000000:1825

| 1   | 2        | 3         | 4 | 5   |
|-----|----------|-----------|---|-----|
| 77  | 83848.61 | 108546.91 | - | 0.1 |
| 78  | 83848.65 | 108547.45 | - | 0.1 |
| 79  | 83849.01 | 108553.02 | - | 0.1 |
| 80  | 83848    | 108559.65 | - | 0.1 |
| 81  | 83847.05 | 108564.53 | - | 0.1 |
| 82  | 83845.53 | 108568.63 | - | 0.1 |
| 83  | 83843.14 | 108572.48 | - | 0.1 |
| 84  | 83839.93 | 108574.99 | - | 0.1 |
| 85  | 83836.09 | 108577.96 | - | 0.1 |
| 86  | 83832.27 | 108579.29 | - | 0.1 |
| 87  | 83831.72 | 108579.56 | - | 0.1 |
| 88  | 83831.15 | 108579.69 | - | 0.1 |
| 89  | 83830.41 | 108579.67 | - | 0.1 |
| 90  | 83829.9  | 108579.5  | - | 0.1 |
| 91  | 83829.39 | 108579.31 | - | 0.1 |
| 92  | 83828.75 | 108578.77 | - | 0.1 |
| 93  | 83828.25 | 108578.04 | - | 0.1 |
| 94  | 83828.04 | 108577.29 | - | 0.1 |
| 95  | 83828.04 | 108576.78 | - | 0.1 |
| 96  | 83826.74 | 108567.7  | - | 0.1 |
| 97  | 83826.71 | 108567.58 | - | 0.1 |
| 98  | 83825.62 | 108562.5  | - | 0.1 |
| 99  | 83824.91 | 108554.91 | - | 0.1 |
| 100 | 83825.16 | 108548.38 | - | 0.1 |
| 101 | 83825.43 | 108544.47 | - | 0.1 |
| 102 | 83826.31 | 108539.84 | - | 0.1 |
| 103 | 83827.78 | 108526.29 | - | 0.1 |
| 104 | 83832.21 | 108502.41 | - | 0.1 |
| 105 | 83834.22 | 108494.59 | - | 0.1 |



ДОКУМЕНТ ПОДПИСАН  
ЭЛЕКТРОННОЙ ПОДПИСЬЮ

Сертификат: 009F0BDC181A023B64597F1E2579BEFB50

Владелец: ФЕДЕРАЛЬНАЯ СЛУЖБА ГОСУДАРСТВЕННОЙ

РЕГИСТРАЦИИ, КАДАСТРА И КАРТОГРАФИИ

Действителен: с 02.08.2024 по 26.10.2025

полное наименование должности

инициалы, фамилия

## Земельный участок

вид объекта недвижимости

Лист № 76 раздела 4.2

Всего листов раздела 4.2: 226

Всего разделов: 8

Всего листов выписки: 451

25.09.2025г. № КУВИ-001/2025-17992740

Кадастровый номер:

78:15:0000000:1825

| 1   | 2        | 3         | 4 | 5   |
|-----|----------|-----------|---|-----|
| 106 | 83835.93 | 108492.64 | - | 0.1 |
| 107 | 83838.31 | 108491.54 | - | 0.1 |
| 108 | 83839.85 | 108491.41 | - | 0.1 |
| 109 | 83841.54 | 108491.31 | - | 0.1 |
| 110 | 83844.14 | 108492.18 | - | 0.1 |
| 111 | 83845.63 | 108493.6  | - | 0.1 |
| 112 | 83848.65 | 108499    | - | 0.1 |
| 113 | 83850.53 | 108503.84 | - | 0.1 |
| 114 | 83854.09 | 108507.13 | - | 0.1 |
| 115 | 83857.12 | 108508.35 | - | 0.1 |
| 116 | 83860.42 | 108508.64 | - | 0.1 |
| 117 | 83877.67 | 108510    | - | 0.1 |
| 118 | 83895.85 | 108509    | - | 0.1 |
| 119 | 83918.5  | 108504.15 | - | 0.1 |
| 120 | 83921.94 | 108502.66 | - | 0.1 |
| 121 | 83926.54 | 108498.36 | - | 0.1 |
| 122 | 83928.92 | 108492.46 | - | 0.1 |
| 123 | 83929.12 | 108489.63 | - | 0.1 |
| 124 | 83928.71 | 108486.59 | - | 0.1 |
| 125 | 83927.9  | 108484.16 | - | 0.1 |
| 126 | 83927.01 | 108482.98 | - | 0.1 |
| 127 | 83926.1  | 108480.85 | - | 0.1 |
| 128 | 83925.78 | 108479.07 | - | 0.1 |
| 129 | 83925.64 | 108476.87 | - | 0.1 |
| 130 | 83926.15 | 108474.29 | - | 0.1 |
| 131 | 83927.05 | 108472.56 | - | 0.1 |
| 132 | 83927    | 108469.63 | - | 0.1 |
| 133 | 83926.14 | 108468.72 | - | 0.1 |
| 134 | 83923.69 | 108466.92 | - | 0.1 |



ДОКУМЕНТ ПОДПИСАН  
ЭЛЕКТРОННОЙ ПОДПИСЬЮ

Сертификат: 009F0BDC181A023B64597F1E2579BEFB50

Владелец: ФЕДЕРАЛЬНАЯ СЛУЖБА ГОСУДАРСТВЕННОЙ

РЕГИСТРАЦИИ, КАДАСТРА И КАРТОГРАФИИ

Действителен: с 02.08.2024 по 26.10.2025

полное наименование должности

инициалы, фамилия

## Земельный участок

вид объекта недвижимости

Лист № 77 раздела 4.2

Всего листов раздела 4.2: 226

Всего разделов: 8

Всего листов выписки: 451

25.09.2025г. № КУВИ-001/2025-179992740

Кадастровый номер:

78:15:0000000:1825

| 1   | 2        | 3         | 4 | 5   |
|-----|----------|-----------|---|-----|
| 135 | 83922.53 | 108466.37 | - | 0.1 |
| 136 | 83919.78 | 108467.62 | - | 0.1 |
| 137 | 83914.5  | 108469.25 | - | 0.1 |
| 138 | 83909.37 | 108469.7  | - | 0.1 |
| 139 | 83902.66 | 108470.29 | - | 0.1 |
| 140 | 83895.55 | 108469.26 | - | 0.1 |
| 141 | 83878.12 | 108466.22 | - | 0.1 |
| 142 | 83868.57 | 108465.66 | - | 0.1 |
| 143 | 83858.18 | 108465.93 | - | 0.1 |
| 144 | 83856.35 | 108466.25 | - | 0.1 |
| 145 | 83854.52 | 108466.94 | - | 0.1 |
| 146 | 83852.86 | 108467.97 | - | 0.1 |
| 147 | 83851.97 | 108468.74 | - | 0.1 |
| 148 | 83851    | 108469.81 | - | 0.1 |
| 149 | 83850.39 | 108470.69 | - | 0.1 |
| 150 | 83849.88 | 108471.59 | - | 0.1 |
| 151 | 83848.39 | 108477.94 | - | 0.1 |
| 152 | 83847.81 | 108480.13 | - | 0.1 |
| 153 | 83845.67 | 108482.59 | - | 0.1 |
| 154 | 83843.17 | 108484.01 | - | 0.1 |
| 155 | 83840.7  | 108484.27 | - | 0.1 |
| 156 | 83838.12 | 108484.01 | - | 0.1 |
| 157 | 83836.11 | 108482.74 | - | 0.1 |
| 158 | 83835.22 | 108482.12 | - | 0.1 |
| 159 | 83833.78 | 108480.32 | - | 0.1 |
| 160 | 83833.12 | 108478.71 | - | 0.1 |
| 161 | 83832.75 | 108477.26 | - | 0.1 |
| 162 | 83832.72 | 108475.67 | - | 0.1 |
| 163 | 83832.88 | 108474.75 | - | 0.1 |



ДОКУМЕНТ ПОДПИСАН  
ЭЛЕКТРОННОЙ ПОДПИСЬЮ

Сертификат: 009F0BDC181A023B64597F1E2579BEFB50

Владелец: ФЕДЕРАЛЬНАЯ СЛУЖБА ГОСУДАРСТВЕННОЙ

РЕГИСТРАЦИИ, КАДАСТРА И КАРТОГРАФИИ

Действителен: с 02.08.2024 по 26.10.2025

полное наименование должности

инициалы, фамилия

## Земельный участок

вид объекта недвижимости

Лист № 78 раздела 4.2

Всего листов раздела 4.2: 226

Всего разделов: 8

Всего листов выписки: 451

25.09.2025г. № КУВИ-001/2025-179992740

Кадастровый номер:

78:15:0000000:1825

| 1   | 2        | 3         | 4 | 5   |
|-----|----------|-----------|---|-----|
| 164 | 83837.8  | 108461.38 | - | 0.1 |
| 165 | 83837.9  | 108459.11 | - | 0.1 |
| 166 | 83837.67 | 108456.61 | - | 0.1 |
| 167 | 83837.1  | 108454.16 | - | 0.1 |
| 168 | 83836.32 | 108452.09 | - | 0.1 |
| 169 | 83834.61 | 108449.09 | - | 0.1 |
| 170 | 83833.19 | 108447.32 | - | 0.1 |
| 171 | 83830.11 | 108444.63 | - | 0.1 |
| 172 | 83827.66 | 108443.21 | - | 0.1 |
| 173 | 83821.01 | 108439.51 | - | 0.1 |
| 174 | 83789.51 | 108422.1  | - | 0.1 |
| 175 | 83788.68 | 108421.65 | - | 0.1 |
| 176 | 83787.62 | 108421.39 | - | 0.1 |
| 177 | 83786.51 | 108421.48 | - | 0.1 |
| 178 | 83785.52 | 108421.89 | - | 0.1 |
| 179 | 83784.65 | 108422.63 | - | 0.1 |
| 180 | 83784.09 | 108423.52 | - | 0.1 |
| 181 | 83783.66 | 108423.87 | - | 0.1 |
| 182 | 83783    | 108424.02 | - | 0.1 |
| 183 | 83782.49 | 108423.94 | - | 0.1 |
| 184 | 83782.16 | 108423.78 | - | 0.1 |
| 185 | 83781.96 | 108423.69 | - | 0.1 |
| 186 | 83781.67 | 108423.45 | - | 0.1 |
| 187 | 83781.4  | 108423.07 | - | 0.1 |
| 188 | 83781.29 | 108422.76 | - | 0.1 |
| 189 | 83781.2  | 108420.17 | - | 0.1 |
| 190 | 83780.49 | 108417.64 | - | 0.1 |
| 191 | 83779.29 | 108415.51 | - | 0.1 |
| 192 | 83778.14 | 108414.17 | - | 0.1 |



ДОКУМЕНТ ПОДПИСАН  
ЭЛЕКТРОННОЙ ПОДПИСЬЮ

Сертификат: 009F0BDC181A023B64597F1E2579BEFB50

Владелец: ФЕДЕРАЛЬНАЯ СЛУЖБА ГОСУДАРСТВЕННОЙ

РЕГИСТРАЦИИ, КАДАСТРА И КАРТОГРАФИИ

Действителен: с 02.08.2024 по 26.10.2025

полное наименование должности

инициалы, фамилия

## Земельный участок

вид объекта недвижимости

Лист № 79 раздела 4.2

Всего листов раздела 4.2: 226

Всего разделов: 8

Всего листов выписки: 451

25.09.2025г. № КУВИ-001/2025-179992740

Кадастровый номер:

78:15:0000000:1825

| 1   | 2        | 3         | 4 | 5   |
|-----|----------|-----------|---|-----|
| 193 | 83776.54 | 108412.86 | - | 0.1 |
| 194 | 83774.55 | 108411.81 | - | 0.1 |
| 195 | 83765.99 | 108408.08 | - | 0.1 |
| 196 | 83759.26 | 108405.32 | - | 0.1 |
| 197 | 83758.47 | 108404.99 | - | 0.1 |
| 198 | 83757.41 | 108404.65 | - | 0.1 |
| 199 | 83756.12 | 108404.36 | - | 0.1 |
| 200 | 83754.57 | 108404.2  | - | 0.1 |
| 201 | 83751.08 | 108403.88 | - | 0.1 |
| 202 | 83750.69 | 108403.84 | - | 0.1 |
| 203 | 83750.13 | 108403.67 | - | 0.1 |
| 204 | 83749.81 | 108403.53 | - | 0.1 |
| 205 | 83749.57 | 108403.4  | - | 0.1 |
| 206 | 83749.26 | 108403.2  | - | 0.1 |
| 207 | 83749.05 | 108403.03 | - | 0.1 |
| 208 | 83748.81 | 108402.81 | - | 0.1 |
| 209 | 83748.6  | 108402.58 | - | 0.1 |
| 210 | 83748.45 | 108402.38 | - | 0.1 |
| 211 | 83748.28 | 108402.15 | - | 0.1 |
| 212 | 83748.02 | 108401.6  | - | 0.1 |
| 213 | 83747.87 | 108401.13 | - | 0.1 |
| 214 | 83747.79 | 108400.7  | - | 0.1 |
| 215 | 83747.76 | 108400.17 | - | 0.1 |
| 216 | 83747.78 | 108399.89 | - | 0.1 |
| 217 | 83747.82 | 108398.87 | - | 0.1 |
| 218 | 83748.23 | 108396.85 | - | 0.1 |
| 219 | 83748.72 | 108395.61 | - | 0.1 |
| 220 | 83749.12 | 108394.63 | - | 0.1 |
| 221 | 83750.3  | 108392.83 | - | 0.1 |



ДОКУМЕНТ ПОДПИСАН  
ЭЛЕКТРОННОЙ ПОДПИСЬЮ

Сертификат: 009F0BDC181A023B64597F1E2579BEFB50

Владелец: ФЕДЕРАЛЬНАЯ СЛУЖБА ГОСУДАРСТВЕННОЙ

РЕГИСТРАЦИИ, КАДАСТРА И КАРТОГРАФИИ

Действителен: с 02.08.2024 по 26.10.2025

полное наименование должности

инициалы, фамилия

## Земельный участок

вид объекта недвижимости

Лист № 80 раздела 4.2

Всего листов раздела 4.2: 226

Всего разделов: 8

Всего листов выписки: 451

25.09.2025г. № КУВИ-001/2025-179992740

Кадастровый номер:

78:15:0000000:1825

| 1   | 2        | 3         | 4 | 5   |
|-----|----------|-----------|---|-----|
| 222 | 83751.56 | 108391.42 | - | 0.1 |
| 223 | 83752.72 | 108390.53 | - | 0.1 |
| 224 | 83753.1  | 108390.06 | - | 0.1 |
| 225 | 83753.98 | 108389.4  | - | 0.1 |
| 226 | 83754.68 | 108388.97 | - | 0.1 |
| 227 | 83755.45 | 108388.73 | - | 0.1 |
| 228 | 83756.18 | 108388.54 | - | 0.1 |
| 229 | 83756.91 | 108388.52 | - | 0.1 |
| 230 | 83757.42 | 108388.52 | - | 0.1 |
| 231 | 83757.96 | 108388.61 | - | 0.1 |
| 232 | 83758.33 | 108388.69 | - | 0.1 |
| 233 | 83758.7  | 108388.8  | - | 0.1 |
| 234 | 83768.72 | 108392.45 | - | 0.1 |
| 235 | 83787.13 | 108402.11 | - | 0.1 |
| 236 | 83828.61 | 108426.76 | - | 0.1 |
| 237 | 83842.53 | 108438.56 | - | 0.1 |
| 238 | 83845.39 | 108440.93 | - | 0.1 |
| 239 | 83848.07 | 108442.69 | - | 0.1 |
| 240 | 83852.71 | 108444.9  | - | 0.1 |
| 241 | 83856.81 | 108446.12 | - | 0.1 |
| 242 | 83870.9  | 108447.49 | - | 0.1 |
| 243 | 83879.45 | 108447.63 | - | 0.1 |
| 244 | 83887.98 | 108447.5  | - | 0.1 |
| 245 | 83888.17 | 108447.49 | - | 0.1 |
| 246 | 83896.68 | 108446.82 | - | 0.1 |
| 247 | 83910.76 | 108444.71 | - | 0.1 |
| 248 | 83912.79 | 108444.62 | - | 0.1 |
| 249 | 83914.54 | 108444.79 | - | 0.1 |
| 250 | 83916.35 | 108445.04 | - | 0.1 |



ДОКУМЕНТ ПОДПИСАН  
ЭЛЕКТРОННОЙ ПОДПИСЬЮ

Сертификат: 009F0BDC181A023B64597F1E2579BEFB50

Владелец: ФЕДЕРАЛЬНАЯ СЛУЖБА ГОСУДАРСТВЕННОЙ

РЕГИСТРАЦИИ, КАДАСТРА И КАРТОГРАФИИ

Действителен: с 02.08.2024 по 26.10.2025

полное наименование должности

инициалы, фамилия

## Земельный участок

## вид объекта недвижимости

Лист № 81 раздела 4.2

Всего листов раздела 4.2: 226

Всего разделов: 8

Всего листов выписки: 451

25.09.2025г. № КУВИ-001/2025-179992740

Кадастровый номер:

78:15:0000000:1825

| 1   | 2        | 3         | 4 | 5   |
|-----|----------|-----------|---|-----|
| 251 | 83918.56 | 108445.72 | - | 0.1 |
| 252 | 83919.66 | 108446.23 | - | 0.1 |
| 253 | 83921.27 | 108447    | - | 0.1 |
| 254 | 83923.29 | 108448.35 | - | 0.1 |
| 255 | 83925.02 | 108449.87 | - | 0.1 |
| 256 | 83926.31 | 108451.32 | - | 0.1 |
| 257 | 83927.12 | 108452.45 | - | 0.1 |
| 258 | 83927.94 | 108453.71 | - | 0.1 |
| 259 | 83928.53 | 108454.9  | - | 0.1 |
| 260 | 83928.88 | 108457.89 | - | 0.1 |
| 261 | 83929.62 | 108458.65 | - | 0.1 |
| 262 | 83931.83 | 108460.45 | - | 0.1 |
| 263 | 83932.73 | 108460.75 | - | 0.1 |
| 264 | 83935.74 | 108460.56 | - | 0.1 |
| 265 | 83937.17 | 108460.49 | - | 0.1 |
| 266 | 83938.47 | 108460.67 | - | 0.1 |
| 267 | 83939.71 | 108460.86 | - | 0.1 |
| 268 | 83941.79 | 108461.55 | - | 0.1 |
| 269 | 83943.46 | 108462.48 | - | 0.1 |
| 1   | 83966.83 | 108477.13 | - | 0.1 |
| 1   | 83769.22 | 108443.69 | - | 0.1 |
| 2   | 83769.74 | 108443.82 | - | 0.1 |
| 3   | 83770.24 | 108444.03 | - | 0.1 |
| 4   | 83770.57 | 108444.57 | - | 0.1 |
| 5   | 83775.7  | 108450.17 | - | 0.1 |
| 6   | 83776.18 | 108450.74 | - | 0.1 |
| 7   | 83776.7  | 108451.75 | - | 0.1 |
| 8   | 83776.9  | 108452.61 | - | 0.1 |
| 9   | 83777    | 108453.23 | - | 0.1 |



ДОКУМЕНТ ПОДПИСАН  
ЭЛЕКТРОННОЙ ПОДПИСЬЮ

Сертификат: 009F0BDC181A023B64597F1E2579BEFB50

Владелец: ФЕДЕРАЛЬНАЯ СЛУЖБА ГОСУДАРСТВЕННОЙ

РЕГИСТРАЦИИ, КАДАСТРА И КАРТОГРАФИИ

Действителен: с 02.08.2024 по 26.10.2025

полное наименование должности

инициалы, фамилия

## Земельный участок

вид объекта недвижимости

Лист № 82 раздела 4.2

Всего листов раздела 4.2: 226

Всего разделов: 8

Всего листов выписки: 451

25.09.2025г. № КУВИ-001/2025-179992740

Кадастровый номер:

78:15:0000000:1825

| 1  | 2        | 3         | 4 | 5   |
|----|----------|-----------|---|-----|
| 10 | 83776.99 | 108454.01 | - | 0.1 |
| 11 | 83776.83 | 108454.9  | - | 0.1 |
| 12 | 83776.58 | 108455.59 | - | 0.1 |
| 13 | 83776.2  | 108456.32 | - | 0.1 |
| 14 | 83775.74 | 108456.87 | - | 0.1 |
| 15 | 83775.46 | 108457.7  | - | 0.1 |
| 16 | 83775.29 | 108458.54 | - | 0.1 |
| 17 | 83775.25 | 108459.25 | - | 0.1 |
| 18 | 83775.3  | 108462.58 | - | 0.1 |
| 19 | 83775.44 | 108467.1  | - | 0.1 |
| 20 | 83775.66 | 108471.62 | - | 0.1 |
| 21 | 83775.95 | 108476.13 | - | 0.1 |
| 22 | 83776.33 | 108480.63 | - | 0.1 |
| 23 | 83776.78 | 108485.13 | - | 0.1 |
| 24 | 83777.15 | 108488.3  | - | 0.1 |
| 25 | 83777.73 | 108492.78 | - | 0.1 |
| 26 | 83778.4  | 108497.26 | - | 0.1 |
| 27 | 83779.14 | 108501.71 | - | 0.1 |
| 28 | 83779.96 | 108506.16 | - | 0.1 |
| 29 | 83780.86 | 108510.59 | - | 0.1 |
| 30 | 83781.93 | 108513.21 | - | 0.1 |
| 31 | 83783.4  | 108515.41 | - | 0.1 |
| 32 | 83784.58 | 108516.74 | - | 0.1 |
| 33 | 83785.8  | 108517.75 | - | 0.1 |
| 34 | 83794.61 | 108522.88 | - | 0.1 |
| 35 | 83811.21 | 108536.24 | - | 0.1 |
| 36 | 83811.52 | 108536.67 | - | 0.1 |
| 37 | 83811.95 | 108537.54 | - | 0.1 |
| 38 | 83812.21 | 108538.6  | - | 0.1 |



ДОКУМЕНТ ПОДПИСАН  
ЭЛЕКТРОННОЙ ПОДПИСЬЮ

Сертификат: 009F0BDC181A023B64597F1E2579BEFB50

Владелец: ФЕДЕРАЛЬНАЯ СЛУЖБА ГОСУДАРСТВЕННОЙ

РЕГИСТРАЦИИ, КАДАСТРА И КАРТОГРАФИИ

Действителен: с 02.08.2024 по 26.10.2025

полное наименование должности

инициалы, фамилия

## Земельный участок

вид объекта недвижимости

Лист № 83 раздела 4.2

Всего листов раздела 4.2: 226

Всего разделов: 8

Всего листов выписки: 451

25.09.2025г. № КУВИ-001/2025-179992740

Кадастровый номер:

78:15:0000000:1825

| 1  | 2        | 3         | 4 | 5   |
|----|----------|-----------|---|-----|
| 39 | 83812.16 | 108539.54 | - | 0.1 |
| 40 | 83812.1  | 108540.24 | - | 0.1 |
| 41 | 83811.79 | 108541.2  | - | 0.1 |
| 42 | 83811.34 | 108542.08 | - | 0.1 |
| 43 | 83810.52 | 108542.97 | - | 0.1 |
| 44 | 83809.62 | 108543.58 | - | 0.1 |
| 45 | 83808.67 | 108543.99 | - | 0.1 |
| 46 | 83807.57 | 108544.2  | - | 0.1 |
| 47 | 83806.62 | 108544.15 | - | 0.1 |
| 48 | 83793.96 | 108548.63 | - | 0.1 |
| 49 | 83791.41 | 108548.61 | - | 0.1 |
| 50 | 83788.4  | 108549.46 | - | 0.1 |
| 51 | 83785.93 | 108551.08 | - | 0.1 |
| 52 | 83784.59 | 108552.54 | - | 0.1 |
| 53 | 83783.52 | 108554.33 | - | 0.1 |
| 54 | 83782.69 | 108557.17 | - | 0.1 |
| 55 | 83781.84 | 108564.01 | - | 0.1 |
| 56 | 83781.67 | 108565.36 | - | 0.1 |
| 57 | 83780.9  | 108567.85 | - | 0.1 |
| 58 | 83779.85 | 108569.91 | - | 0.1 |
| 59 | 83779.1  | 108570.88 | - | 0.1 |
| 60 | 83778.47 | 108571.77 | - | 0.1 |
| 61 | 83777.68 | 108572.53 | - | 0.1 |
| 62 | 83775.81 | 108572.07 | - | 0.1 |
| 63 | 83774.36 | 108579.38 | - | 0.1 |
| 64 | 83774.85 | 108582.3  | - | 0.1 |
| 65 | 83778.57 | 108584    | - | 0.1 |
| 66 | 83782.08 | 108584.78 | - | 0.1 |
| 67 | 83786.56 | 108584.78 | - | 0.1 |



ДОКУМЕНТ ПОДПИСАН  
ЭЛЕКТРОННОЙ ПОДПИСЬЮ

Сертификат: 009F0BDC181A023B64597F1E2579BEFB50

Владелец: ФЕДЕРАЛЬНАЯ СЛУЖБА ГОСУДАРСТВЕННОЙ

РЕГИСТРАЦИИ, КАДАСТРА И КАРТОГРАФИИ

Действителен: с 02.08.2024 по 26.10.2025

полное наименование должности

инициалы, фамилия

## Земельный участок

вид объекта недвижимости

Лист № 84 раздела 4.2

Всего листов раздела 4.2: 226

Всего разделов: 8

Всего листов выписки: 451

25.09.2025г. № КУВИ-001/2025-179992740

Кадастровый номер:

78:15:0000000:1825

| 1  | 2        | 3         | 4 | 5   |
|----|----------|-----------|---|-----|
| 68 | 83791.31 | 108586.41 | - | 0.1 |
| 69 | 83795.31 | 108586.71 | - | 0.1 |
| 70 | 83798.48 | 108586.31 | - | 0.1 |
| 71 | 83801.27 | 108585.43 | - | 0.1 |
| 72 | 83814.32 | 108579.22 | - | 0.1 |
| 73 | 83816.74 | 108578.63 | - | 0.1 |
| 74 | 83820.35 | 108579.2  | - | 0.1 |
| 75 | 83822.66 | 108581.01 | - | 0.1 |
| 76 | 83823.8  | 108582.64 | - | 0.1 |
| 77 | 83824.58 | 108583.98 | - | 0.1 |
| 78 | 83825.09 | 108586.19 | - | 0.1 |
| 79 | 83825.07 | 108588.19 | - | 0.1 |
| 80 | 83824.51 | 108590.09 | - | 0.1 |
| 81 | 83823.56 | 108591.91 | - | 0.1 |
| 82 | 83821.32 | 108594.12 | - | 0.1 |
| 83 | 83819.14 | 108594.83 | - | 0.1 |
| 84 | 83804.01 | 108604.95 | - | 0.1 |
| 85 | 83785.68 | 108615.7  | - | 0.1 |
| 86 | 83779.47 | 108616.6  | - | 0.1 |
| 87 | 83774.07 | 108618.54 | - | 0.1 |
| 88 | 83773.95 | 108618.6  | - | 0.1 |
| 89 | 83768.87 | 108621.68 | - | 0.1 |
| 90 | 83764.76 | 108625.4  | - | 0.1 |
| 91 | 83760.04 | 108631.15 | - | 0.1 |
| 92 | 83758.42 | 108633.58 | - | 0.1 |
| 93 | 83756.73 | 108635.27 | - | 0.1 |
| 94 | 83755.51 | 108636.39 | - | 0.1 |
| 95 | 83754.24 | 108637.41 | - | 0.1 |
| 96 | 83739.75 | 108646.32 | - | 0.1 |



ДОКУМЕНТ ПОДПИСАН  
ЭЛЕКТРОННОЙ ПОДПИСЬЮ

Сертификат: 009F0BDC181A023B64597F1E2579BEFB50

Владелец: ФЕДЕРАЛЬНАЯ СЛУЖБА ГОСУДАРСТВЕННОЙ

РЕГИСТРАЦИИ, КАДАСТРА И КАРТОГРАФИИ

Действителен: с 02.08.2024 по 26.10.2025

полное наименование должности

инициалы, фамилия

## Земельный участок

вид объекта недвижимости

Лист № 85 раздела 4.2

Всего листов раздела 4.2: 226

Всего разделов: 8

Всего листов выписки: 451

25.09.2025г. № КУВИ-001/2025-179992740

Кадастровый номер:

78:15:0000000:1825

| 1   | 2        | 3         | 4 | 5   |
|-----|----------|-----------|---|-----|
| 97  | 83722.11 | 108656.15 | - | 0.1 |
| 98  | 83721.2  | 108656.37 | - | 0.1 |
| 99  | 83720.31 | 108656.95 | - | 0.1 |
| 100 | 83719.66 | 108657.79 | - | 0.1 |
| 101 | 83719.39 | 108658.53 | - | 0.1 |
| 102 | 83719.1  | 108663.43 | - | 0.1 |
| 103 | 83717.33 | 108664.37 | - | 0.1 |
| 104 | 83714.14 | 108660.3  | - | 0.1 |
| 105 | 83712.46 | 108660.72 | - | 0.1 |
| 106 | 83712.14 | 108660.82 | - | 0.1 |
| 107 | 83711.77 | 108660.86 | - | 0.1 |
| 108 | 83711.31 | 108660.8  | - | 0.1 |
| 109 | 83710.78 | 108660.6  | - | 0.1 |
| 110 | 83710.49 | 108660.38 | - | 0.1 |
| 111 | 83710.24 | 108660.16 | - | 0.1 |
| 112 | 83709.94 | 108659.72 | - | 0.1 |
| 113 | 83709.79 | 108659.34 | - | 0.1 |
| 114 | 83709.74 | 108659.07 | - | 0.1 |
| 115 | 83703.36 | 108654.3  | - | 0.1 |
| 116 | 83698.86 | 108651.42 | - | 0.1 |
| 117 | 83693.22 | 108648.29 | - | 0.1 |
| 118 | 83691    | 108647.66 | - | 0.1 |
| 119 | 83688.67 | 108646.3  | - | 0.1 |
| 120 | 83687.22 | 108645.33 | - | 0.1 |
| 121 | 83685.93 | 108643.95 | - | 0.1 |
| 122 | 83684.9  | 108641.95 | - | 0.1 |
| 123 | 83684.93 | 108641.73 | - | 0.1 |
| 124 | 83685.05 | 108641.39 | - | 0.1 |
| 125 | 83685.17 | 108641.22 | - | 0.1 |



ДОКУМЕНТ ПОДПИСАН  
ЭЛЕКТРОННОЙ ПОДПИСЬЮ

Сертификат: 009F0BDC181A023B64597F1E2579BEFB50

Владелец: ФЕДЕРАЛЬНАЯ СЛУЖБА ГОСУДАРСТВЕННОЙ

РЕГИСТРАЦИИ, КАДАСТРА И КАРТОГРАФИИ

Действителен: с 02.08.2024 по 26.10.2025

полное наименование должности

инициалы, фамилия

## Земельный участок

вид объекта недвижимости

Лист № 86 раздела 4.2

Всего листов раздела 4.2: 226

Всего разделов: 8

Всего листов выписки: 451

25.09.2025г. № КУВИ-001/2025-179992740

Кадастровый номер:

78:15:0000000:1825

| 1   | 2        | 3         | 4 | 5   |
|-----|----------|-----------|---|-----|
| 126 | 83685.27 | 108641.09 | - | 0.1 |
| 127 | 83685.47 | 108640.9  | - | 0.1 |
| 128 | 83685.65 | 108640.77 | - | 0.1 |
| 129 | 83685.88 | 108640.64 | - | 0.1 |
| 130 | 83686.11 | 108640.57 | - | 0.1 |
| 131 | 83686.23 | 108640.57 | - | 0.1 |
| 132 | 83686.37 | 108640.52 | - | 0.1 |
| 133 | 83686.49 | 108640.42 | - | 0.1 |
| 134 | 83686.55 | 108640.26 | - | 0.1 |
| 135 | 83686.54 | 108640.14 | - | 0.1 |
| 136 | 83686.5  | 108640.03 | - | 0.1 |
| 137 | 83684.6  | 108633.55 | - | 0.1 |
| 138 | 83681.53 | 108619.24 | - | 0.1 |
| 139 | 83681.88 | 108615.91 | - | 0.1 |
| 140 | 83683.28 | 108612.37 | - | 0.1 |
| 141 | 83684.82 | 108609.36 | - | 0.1 |
| 142 | 83686.66 | 108607.3  | - | 0.1 |
| 143 | 83688.55 | 108605.36 | - | 0.1 |
| 144 | 83691.07 | 108603.74 | - | 0.1 |
| 145 | 83706.43 | 108594.39 | - | 0.1 |
| 146 | 83707.33 | 108593.46 | - | 0.1 |
| 147 | 83708.73 | 108592.86 | - | 0.1 |
| 148 | 83710.05 | 108592.5  | - | 0.1 |
| 149 | 83711.36 | 108592.58 | - | 0.1 |
| 150 | 83711.99 | 108592.73 | - | 0.1 |
| 151 | 83713.14 | 108593.08 | - | 0.1 |
| 152 | 83714.17 | 108593.86 | - | 0.1 |
| 153 | 83714.83 | 108594.29 | - | 0.1 |
| 154 | 83715.4  | 108594.76 | - | 0.1 |



ДОКУМЕНТ ПОДПИСАН  
ЭЛЕКТРОННОЙ ПОДПИСЬЮ

Сертификат: 009F0BDC181A023B64597F1E2579BEFB50

Владелец: ФЕДЕРАЛЬНАЯ СЛУЖБА ГОСУДАРСТВЕННОЙ

РЕГИСТРАЦИИ, КАДАСТРА И КАРТОГРАФИИ

Действителен: с 02.08.2024 по 26.10.2025

полное наименование должности

инициалы, фамилия

## Земельный участок

вид объекта недвижимости

Лист № 87 раздела 4.2

Всего листов раздела 4.2: 226

Всего разделов: 8

Всего листов выписки: 451

25.09.2025г. № КУВИ-001/2025-179992740

Кадастровый номер:

78:15:0000000:1825

| 1   | 2        | 3         | 4 | 5   |
|-----|----------|-----------|---|-----|
| 155 | 83716.02 | 108595.67 | - | 0.1 |
| 156 | 83716.33 | 108596.48 | - | 0.1 |
| 157 | 83716.44 | 108597.11 | - | 0.1 |
| 158 | 83716.5  | 108597.66 | - | 0.1 |
| 159 | 83716.47 | 108598.26 | - | 0.1 |
| 160 | 83716.28 | 108599.06 | - | 0.1 |
| 161 | 83716.03 | 108599.66 | - | 0.1 |
| 162 | 83715.7  | 108600.23 | - | 0.1 |
| 163 | 83715.31 | 108600.65 | - | 0.1 |
| 164 | 83711.34 | 108605.63 | - | 0.1 |
| 165 | 83706.9  | 108608.37 | - | 0.1 |
| 166 | 83703.36 | 108610.09 | - | 0.1 |
| 167 | 83699.16 | 108612.14 | - | 0.1 |
| 168 | 83694.78 | 108613.52 | - | 0.1 |
| 169 | 83691.71 | 108616.25 | - | 0.1 |
| 170 | 83690.01 | 108619.31 | - | 0.1 |
| 171 | 83689.97 | 108619.42 | - | 0.1 |
| 172 | 83689.31 | 108623.52 | - | 0.1 |
| 173 | 83690.01 | 108627.22 | - | 0.1 |
| 174 | 83693.71 | 108635.05 | - | 0.1 |
| 175 | 83700.32 | 108642.92 | - | 0.1 |
| 176 | 83704.44 | 108646.13 | - | 0.1 |
| 177 | 83708.33 | 108648.41 | - | 0.1 |
| 178 | 83710.75 | 108649.79 | - | 0.1 |
| 179 | 83713.19 | 108650.39 | - | 0.1 |
| 180 | 83716.36 | 108650.22 | - | 0.1 |
| 181 | 83718.16 | 108649.63 | - | 0.1 |
| 182 | 83719.49 | 108648.91 | - | 0.1 |
| 183 | 83720.56 | 108648.1  | - | 0.1 |



ДОКУМЕНТ ПОДПИСАН  
ЭЛЕКТРОННОЙ ПОДПИСЬЮ

Сертификат: 009F0BDC181A023B64597F1E2579BEFB50

Владелец: ФЕДЕРАЛЬНАЯ СЛУЖБА ГОСУДАРСТВЕННОЙ

РЕГИСТРАЦИИ, КАДАСТРА И КАРТОГРАФИИ

Действителен: с 02.08.2024 по 26.10.2025

полное наименование должности

инициалы, фамилия

## Земельный участок

вид объекта недвижимости

Лист № 88 раздела 4.2

Всего листов раздела 4.2: 226

Всего разделов: 8

Всего листов выписки: 451

25.09.2025г. № КУВИ-001/2025-179992740

Кадастровый номер:

78:15:0000000:1825

| 1   | 2        | 3         | 4 | 5   |
|-----|----------|-----------|---|-----|
| 184 | 83732.74 | 108638.34 | - | 0.1 |
| 185 | 83732.98 | 108636.59 | - | 0.1 |
| 186 | 83732.89 | 108634.82 | - | 0.1 |
| 187 | 83732.77 | 108634.16 | - | 0.1 |
| 188 | 83732.4  | 108632.93 | - | 0.1 |
| 189 | 83731.78 | 108631.62 | - | 0.1 |
| 190 | 83721.03 | 108611.13 | - | 0.1 |
| 191 | 83720.96 | 108610.82 | - | 0.1 |
| 192 | 83720.9  | 108610.4  | - | 0.1 |
| 193 | 83720.9  | 108609.93 | - | 0.1 |
| 194 | 83720.92 | 108609.75 | - | 0.1 |
| 195 | 83720.95 | 108609.39 | - | 0.1 |
| 196 | 83721.11 | 108608.74 | - | 0.1 |
| 197 | 83721.31 | 108608.31 | - | 0.1 |
| 198 | 83721.46 | 108608.06 | - | 0.1 |
| 199 | 83726.59 | 108602.72 | - | 0.1 |
| 200 | 83729.47 | 108599.72 | - | 0.1 |
| 201 | 83734.07 | 108595.39 | - | 0.1 |
| 202 | 83736.87 | 108593.72 | - | 0.1 |
| 203 | 83741.73 | 108590.19 | - | 0.1 |
| 204 | 83748.84 | 108586.99 | - | 0.1 |
| 205 | 83749.01 | 108586.96 | - | 0.1 |
| 206 | 83756.46 | 108585.27 | - | 0.1 |
| 207 | 83762.97 | 108583.18 | - | 0.1 |
| 208 | 83767.98 | 108581.01 | - | 0.1 |
| 209 | 83769.32 | 108578.42 | - | 0.1 |
| 210 | 83771.02 | 108571.12 | - | 0.1 |
| 211 | 83769.63 | 108570.22 | - | 0.1 |
| 212 | 83767.88 | 108568.32 | - | 0.1 |



ДОКУМЕНТ ПОДПИСАН  
ЭЛЕКТРОННОЙ ПОДПИСЬЮ

Сертификат: 009F0BDC181A023B64597F1E2579BEFB50

Владелец: ФЕДЕРАЛЬНАЯ СЛУЖБА ГОСУДАРСТВЕННОЙ

РЕГИСТРАЦИИ, КАДАСТРА И КАРТОГРАФИИ

Действителен: с 02.08.2024 по 26.10.2025

полное наименование должности

инициалы, фамилия

## Земельный участок

## вид объекта недвижимости

Лист № 89 раздела 4.2

Всего листов раздела 4.2: 226

Всего разделов: 8

Всего листов выписки: 451

25.09.2025г. № КУВИ-001/2025-179992740

Кадастровый номер:

78:15:0000000:1825

| 1   | 2        | 3         | 4 | 5   |
|-----|----------|-----------|---|-----|
| 213 | 83766.69 | 108566.56 | - | 0.1 |
| 214 | 83766.14 | 108565.3  | - | 0.1 |
| 215 | 83765.39 | 108563.3  | - | 0.1 |
| 216 | 83765.07 | 108561.62 | - | 0.1 |
| 217 | 83764.96 | 108560.28 | - | 0.1 |
| 218 | 83765    | 108559.04 | - | 0.1 |
| 219 | 83764.95 | 108549.21 | - | 0.1 |
| 220 | 83764.68 | 108545.88 | - | 0.1 |
| 221 | 83764.66 | 108535.41 | - | 0.1 |
| 222 | 83764.4  | 108535.32 | - | 0.1 |
| 223 | 83764.11 | 108535.12 | - | 0.1 |
| 224 | 83763.9  | 108534.86 | - | 0.1 |
| 225 | 83763.75 | 108534.56 | - | 0.1 |
| 226 | 83763.72 | 108534.39 | - | 0.1 |
| 227 | 83763.68 | 108534.2  | - | 0.1 |
| 228 | 83763.7  | 108533.93 | - | 0.1 |
| 229 | 83763.77 | 108533.69 | - | 0.1 |
| 230 | 83763.86 | 108533.5  | - | 0.1 |
| 231 | 83763.97 | 108533.32 | - | 0.1 |
| 232 | 83764.28 | 108522.55 | - | 0.1 |
| 233 | 83764.8  | 108511.7  | - | 0.1 |
| 234 | 83764.39 | 108510.33 | - | 0.1 |
| 235 | 83764.12 | 108508.8  | - | 0.1 |
| 236 | 83764.01 | 108507.25 | - | 0.1 |
| 237 | 83764.02 | 108506.64 | - | 0.1 |
| 238 | 83764.05 | 108505.54 | - | 0.1 |
| 239 | 83764.27 | 108503.93 | - | 0.1 |
| 240 | 83764.72 | 108502.07 | - | 0.1 |
| 241 | 83765.54 | 108500.09 | - | 0.1 |



ДОКУМЕНТ ПОДПИСАН  
ЭЛЕКТРОННОЙ ПОДПИСЬЮ

Сертификат: 009F0BDC181A023B64597F1E2579BEFB50

Владелец: ФЕДЕРАЛЬНАЯ СЛУЖБА ГОСУДАРСТВЕННОЙ

РЕГИСТРАЦИИ, КАДАСТРА И КАРТОГРАФИИ

Действителен: с 02.08.2024 по 26.10.2025

полное наименование должности

инициалы, фамилия

## Земельный участок

вид объекта недвижимости

Лист № 90 раздела 4.2

Всего листов раздела 4.2: 226

Всего разделов: 8

Всего листов выписки: 451

25.09.2025г. № КУВИ-001/2025-179992740

Кадастровый номер:

78:15:0000000:1825

| 1   | 2        | 3         | 4 | 5   |
|-----|----------|-----------|---|-----|
| 242 | 83766.26 | 108498.81 | - | 0.1 |
| 243 | 83766.57 | 108498.35 | - | 0.1 |
| 244 | 83766.67 | 108497.89 | - | 0.1 |
| 245 | 83766.65 | 108497.59 | - | 0.1 |
| 246 | 83766.56 | 108497.24 | - | 0.1 |
| 247 | 83766.43 | 108496.98 | - | 0.1 |
| 248 | 83766.23 | 108496.73 | - | 0.1 |
| 249 | 83766.04 | 108496.58 | - | 0.1 |
| 250 | 83765.84 | 108496.45 | - | 0.1 |
| 251 | 83761.62 | 108494.12 | - | 0.1 |
| 252 | 83761.25 | 108493.94 | - | 0.1 |
| 253 | 83760.87 | 108493.65 | - | 0.1 |
| 254 | 83760.52 | 108493.3  | - | 0.1 |
| 255 | 83760.25 | 108492.99 | - | 0.1 |
| 256 | 83759.93 | 108492.48 | - | 0.1 |
| 257 | 83759.75 | 108492    | - | 0.1 |
| 258 | 83758.59 | 108482.85 | - | 0.1 |
| 259 | 83758.48 | 108481.54 | - | 0.1 |
| 260 | 83758.47 | 108479.78 | - | 0.1 |
| 261 | 83758.6  | 108478.06 | - | 0.1 |
| 262 | 83758.78 | 108476.91 | - | 0.1 |
| 263 | 83759.17 | 108474.62 | - | 0.1 |
| 264 | 83759.79 | 108472.65 | - | 0.1 |
| 265 | 83760.47 | 108470.93 | - | 0.1 |
| 266 | 83761.8  | 108468.52 | - | 0.1 |
| 267 | 83763.51 | 108465.07 | - | 0.1 |
| 268 | 83765.11 | 108460.69 | - | 0.1 |
| 269 | 83766.24 | 108455.69 | - | 0.1 |
| 270 | 83766.64 | 108451.88 | - | 0.1 |



ДОКУМЕНТ ПОДПИСАН  
ЭЛЕКТРОННОЙ ПОДПИСЬЮ

Сертификат: 009F0BDC181A023B64597F1E2579BEFB50

Владелец: ФЕДЕРАЛЬНАЯ СЛУЖБА ГОСУДАРСТВЕННОЙ

РЕГИСТРАЦИИ, КАДАСТРА И КАРТОГРАФИИ

Действителен: с 02.08.2024 по 26.10.2025

полное наименование должности

инициалы, фамилия

## Земельный участок

вид объекта недвижимости

Лист № 91 раздела 4.2

Всего листов раздела 4.2: 226

Всего разделов: 8

Всего листов выписки: 451

25.09.2025г. № КУВИ-001/2025-179992740

Кадастровый номер:

78:15:0000000:1825

| 1   | 2        | 3         | 4 | 5   |
|-----|----------|-----------|---|-----|
| 271 | 83766.66 | 108448.38 | - | 0.1 |
| 272 | 83767.91 | 108444.69 | - | 0.1 |
| 273 | 83768.04 | 108444.38 | - | 0.1 |
| 274 | 83768.23 | 108444.17 | - | 0.1 |
| 275 | 83768.46 | 108443.98 | - | 0.1 |
| 276 | 83768.66 | 108443.87 | - | 0.1 |
| 1   | 83769.22 | 108443.69 | - | 0.1 |
| 1   | 83908.95 | 108296.32 | - | 0.1 |
| 2   | 83909.13 | 108301.33 | - | 0.1 |
| 3   | 83906.36 | 108301.51 | - | 0.1 |
| 4   | 83906.14 | 108296.45 | - | 0.1 |
| 1   | 83908.95 | 108296.32 | - | 0.1 |
| 1   | 83346.38 | 108416.33 | - | 0.1 |
| 2   | 83350.49 | 108424.62 | - | 0.1 |
| 3   | 83355.51 | 108422.13 | - | 0.1 |
| 4   | 83362.55 | 108435.67 | - | 0.1 |
| 5   | 83363.66 | 108437.95 | - | 0.1 |
| 6   | 83364.41 | 108439.3  | - | 0.1 |
| 7   | 83366.66 | 108443.73 | - | 0.1 |
| 8   | 83368.43 | 108442.83 | - | 0.1 |
| 9   | 83372.39 | 108450.59 | - | 0.1 |
| 10  | 83371.82 | 108450.87 | - | 0.1 |
| 11  | 83372.5  | 108452.09 | - | 0.1 |
| 12  | 83370.8  | 108452.98 | - | 0.1 |
| 13  | 83370.16 | 108451.77 | - | 0.1 |
| 14  | 83365.35 | 108454.25 | - | 0.1 |
| 15  | 83366.6  | 108456.69 | - | 0.1 |
| 16  | 83339.46 | 108470.73 | - | 0.1 |
| 17  | 83339.87 | 108472.08 | - | 0.1 |



ДОКУМЕНТ ПОДПИСАН  
ЭЛЕКТРОННОЙ ПОДПИСЬЮ

Сертификат: 009F0BDC181A023B64597F1E2579BEFB50

Владелец: ФЕДЕРАЛЬНАЯ СЛУЖБА ГОСУДАРСТВЕННОЙ

РЕГИСТРАЦИИ, КАДАСТРА И КАРТОГРАФИИ

Действителен: с 02.08.2024 по 26.10.2025

полное наименование должности

инициалы, фамилия

## Земельный участок

вид объекта недвижимости

Лист № 92 раздела 4.2

Всего листов раздела 4.2: 226

Всего разделов: 8

Всего листов выписки: 451

25.09.2025г. № КУВИ-001/2025-179992740

Кадастровый номер:

78:15:0000000:1825

| 1  | 2        | 3         | 4 | 5   |
|----|----------|-----------|---|-----|
| 18 | 83337.19 | 108473.47 | - | 0.1 |
| 19 | 83335.26 | 108469.83 | - | 0.1 |
| 20 | 83333.44 | 108470.73 | - | 0.1 |
| 21 | 83327.58 | 108458.52 | - | 0.1 |
| 22 | 83327.35 | 108458.64 | - | 0.1 |
| 23 | 83326.61 | 108459.03 | - | 0.1 |
| 24 | 83316.29 | 108438.77 | - | 0.1 |
| 25 | 83316.85 | 108438.5  | - | 0.1 |
| 26 | 83315.95 | 108436.73 | - | 0.1 |
| 27 | 83317.73 | 108435.83 | - | 0.1 |
| 28 | 83318.65 | 108437.63 | - | 0.1 |
| 29 | 83327.66 | 108433.12 | - | 0.1 |
| 30 | 83326.8  | 108431.41 | - | 0.1 |
| 31 | 83327.97 | 108430.8  | - | 0.1 |
| 32 | 83327.34 | 108429.53 | - | 0.1 |
| 33 | 83328.32 | 108429.02 | - | 0.1 |
| 34 | 83326.95 | 108426.26 | - | 0.1 |
| 35 | 83331.81 | 108423.77 | - | 0.1 |
| 36 | 83331.11 | 108422.36 | - | 0.1 |
| 37 | 83333    | 108421.33 | - | 0.1 |
| 38 | 83333.73 | 108422.8  | - | 0.1 |
| 39 | 83340.57 | 108419.3  | - | 0.1 |
| 40 | 83339.99 | 108418.14 | - | 0.1 |
| 41 | 83342.14 | 108417.02 | - | 0.1 |
| 42 | 83342.72 | 108418.2  | - | 0.1 |
| 1  | 83346.38 | 108416.33 | - | 0.1 |
| 1  | 83304.75 | 108437.65 | - | 0.1 |
| 2  | 83307.45 | 108443.01 | - | 0.1 |
| 3  | 83301.62 | 108445.9  | - | 0.1 |



ДОКУМЕНТ ПОДПИСАН  
ЭЛЕКТРОННОЙ ПОДПИСЬЮ

Сертификат: 009F0BDC181A023B64597F1E2579BEFB50

Владелец: ФЕДЕРАЛЬНАЯ СЛУЖБА ГОСУДАРСТВЕННОЙ

РЕГИСТРАЦИИ, КАДАСТРА И КАРТОГРАФИИ

Действителен: с 02.08.2024 по 26.10.2025

полное наименование должности

инициалы, фамилия

|  |          |                               |                    |                   |
|--|----------|-------------------------------|--------------------|-------------------|
| Земельный участок                      |          |                               |                    |                   |
| вид объекта недвижимости               |          |                               |                    |                   |
| Лист № 93 раздела 4.2                  |          | Всего листов раздела 4.2: 226 |                    | Всего разделов: 8 |
| 25.09.2025г. № КУВИ-001/2025-179992740 |          |                               |                    |                   |
| Кадастровый номер:                     |          |                               | 78:15:0000000:1825 |                   |
| 1                                      | 2        | 3                             | 4                  | 5                 |
| 4                                      | 83298.97 | 108440.56                     | -                  | 0.1               |
| 1                                      | 83304.75 | 108437.65                     | -                  | 0.1               |



ДОКУМЕНТ ПОДПИСАН  
ЭЛЕКТРОННОЙ ПОДПИСЬЮ

Сертификат: 009F0BDC181A023B64597F1E2579BEFB50

Владелец: ФЕДЕРАЛЬНАЯ СЛУЖБА ГОСУДАРСТВЕННОЙ

РЕГИСТРАЦИИ, КАДАСТРА И КАРТОГРАФИИ

Действителен: с 02.08.2024 по 26.10.2025

ПОЛНОЕ НАИМЕНОВАНИЕ ДОЛЖНОСТИ

инициалы, фамилия

|                          |                               |                   |                           |
|--------------------------|-------------------------------|-------------------|---------------------------|
| Земельный участок        |                               |                   |                           |
| вид объекта недвижимости |                               |                   |                           |
| Лист № 94 раздела 4.2    | Всего листов раздела 4.2: 226 | Всего разделов: 8 | Всего листов выписки: 451 |

25.09.2025г. № КУВИ-001/2025-179992740

Кадастровый номер: 78:15:0000000:1825

|   |  |  |  |
|---|--|--|--|
| Сведения о характерных точках границы части (частей) земельного участка |  |  |  |
| Учетный номер части: 78:15:0000000:1825/29                              |  |  |  |
| Система координат мск 64  |  |  |  |

| Номер точки | Координаты, м |           | Описание закрепления на местности | Средняя квадратичная погрешность определения координат характерных точек границ земельного участка, м |
|-------------|---------------|-----------|-----------------------------------|---|
|             | X             | Y         |                                   |   |
| 1           | 2             | 3         | 4                                 | 5   |
| 1           | 84270.1       | 108380.67 | -                                 | 0.1   |
| 2           | 84271.6       | 108375.37 | -                                 | 0.1   |
| 3           | 84271.32      | 108367.21 | -                                 | 0.1   |
| 4           | 84270.47      | 108364.74 | -                                 | 0.1   |
| 5           | 84264.67      | 108351.29 | -                                 | 0.1   |
| 6           | 84262.01      | 108354.11 | -                                 | 0.1   |
| 7           | 84261.4       | 108355.48 | -                                 | 0.1   |
| 8           | 84262.47      | 108358.45 | -                                 | 0.1   |
| 9           | 84264.75      | 108363.48 | -                                 | 0.1   |
| 10          | 84266.35      | 108368.13 | -                                 | 0.1   |
| 11          | 84266.58      | 108374.76 | -                                 | 0.1   |
| 12          | 84265.52      | 108378.49 | -                                 | 0.1   |
| 13          | 84263.76      | 108381    | -                                 | 0.1   |
| 14          | 84259.65      | 108384.97 | -                                 | 0.1   |
| 15          | 84253.02      | 108390.15 | -                                 | 0.1   |
| 16          | 84246.01      | 108394.57 | -                                 | 0.1   |
| 17          | 84240.54      | 108397.18 | -                                 | 0.1   |
| 18          | 84221.88      | 108402.36 | -                                 | 0.1   |
| 19          | 84221.54      | 108402.66 | -                                 | 0.1   |
| 20          | 84218.4       | 108404.44 | -                                 | 0.1   |
| 21          | 84214.55      | 108405.2  | -                                 | 0.1   |
| 22          | 84212.41      | 108405.17 | -                                 | 0.1   |
| 23          | 84209.54      | 108403.31 | -                                 | 0.1   |
| 24          | 84205.25      | 108399.38 | -                                 | 0.1   |



ДОКУМЕНТ ПОДПИСАН  
ЭЛЕКТРОННОЙ ПОДПИСЬЮ

Сертификат: 009F0BDC181A023B64597F1E2579BEFB50

Владелец: ФЕДЕРАЛЬНАЯ СЛУЖБА ГОСУДАРСТВЕННОЙ

РЕГИСТРАЦИИ, КАДАСТРА И КАРТОГРАФИИ

Действителен: с 02.08.2024 по 26.10.2025

полное наименование должности

инициалы, фамилия

## Земельный участок

вид объекта недвижимости

Лист № 95 раздела 4.2

Всего листов раздела 4.2: 226

Всего разделов: 8

Всего листов выписки: 451

25.09.2025г. № КУВИ-001/2025-179992740

Кадастровый номер:

78:15:0000000:1825

| 1  | 2        | 3         | 4 | 5   |
|----|----------|-----------|---|-----|
| 25 | 84200.67 | 108394.15 | - | 0.1 |
| 26 | 84193.22 | 108379.12 | - | 0.1 |
| 27 | 84191.93 | 108374.25 | - | 0.1 |
| 28 | 84191.72 | 108370.74 | - | 0.1 |
| 29 | 84191.57 | 108368.81 | - | 0.1 |
| 30 | 84192.22 | 108367.37 | - | 0.1 |
| 31 | 84193.72 | 108365.23 | - | 0.1 |
| 32 | 84195.58 | 108363.22 | - | 0.1 |
| 33 | 84211.91 | 108348.55 | - | 0.1 |
| 34 | 84216.92 | 108345.97 | - | 0.1 |
| 35 | 84221.36 | 108342.75 | - | 0.1 |
| 36 | 84222.57 | 108340.39 | - | 0.1 |
| 37 | 84221.79 | 108338.74 | - | 0.1 |
| 38 | 84219.64 | 108336.88 | - | 0.1 |
| 39 | 84216.13 | 108334.23 | - | 0.1 |
| 40 | 84212.55 | 108331.87 | - | 0.1 |
| 41 | 84210.33 | 108331.58 | - | 0.1 |
| 42 | 84207.75 | 108331.72 | - | 0.1 |
| 43 | 84174.24 | 108345.13 | - | 0.1 |
| 44 | 84170.83 | 108345.58 | - | 0.1 |
| 45 | 84164.55 | 108346.4  | - | 0.1 |
| 46 | 84161.41 | 108345.9  | - | 0.1 |
| 47 | 84151.62 | 108343.95 | - | 0.1 |
| 48 | 84144.82 | 108342.08 | - | 0.1 |
| 49 | 84139.8  | 108341.53 | - | 0.1 |
| 50 | 84135.89 | 108343.35 | - | 0.1 |
| 51 | 84123.88 | 108342.75 | - | 0.1 |
| 52 | 84091.71 | 108338.68 | - | 0.1 |
| 53 | 84087.04 | 108336.58 | - | 0.1 |



ДОКУМЕНТ ПОДПИСАН  
ЭЛЕКТРОННОЙ ПОДПИСЬЮ

Сертификат: 009F0BDC181A023B64597F1E2579BEFB50

Владелец: ФЕДЕРАЛЬНАЯ СЛУЖБА ГОСУДАРСТВЕННОЙ

РЕГИСТРАЦИИ, КАДАСТРА И КАРТОГРАФИИ

Действителен: с 02.08.2024 по 26.10.2025

полное наименование должности

инициалы, фамилия

## Земельный участок

вид объекта недвижимости

Лист № 96 раздела 4.2

Всего листов раздела 4.2: 226

Всего разделов: 8

Всего листов выписки: 451

25.09.2025г. № КУВИ-001/2025-17992740

Кадастровый номер:

78:15:0000000:1825

| 1  | 2        | 3         | 4 | 5   |
|----|----------|-----------|---|-----|
| 54 | 84082.33 | 108331.95 | - | 0.1 |
| 55 | 84079.9  | 108326.75 | - | 0.1 |
| 56 | 84079.18 | 108323.38 | - | 0.1 |
| 57 | 84079.46 | 108315.78 | - | 0.1 |
| 58 | 84078.85 | 108313.19 | - | 0.1 |
| 59 | 84077.15 | 108310.22 | - | 0.1 |
| 60 | 84070.54 | 108306.25 | - | 0.1 |
| 61 | 84064.7  | 108304.38 | - | 0.1 |
| 62 | 84061.18 | 108304.54 | - | 0.1 |
| 63 | 84057.1  | 108306.31 | - | 0.1 |
| 64 | 84052.86 | 108307.57 | - | 0.1 |
| 65 | 84044.55 | 108305.92 | - | 0.1 |
| 66 | 84038.56 | 108305.77 | - | 0.1 |
| 67 | 84035.81 | 108306.49 | - | 0.1 |
| 68 | 84033.52 | 108307.98 | - | 0.1 |
| 69 | 84025.6  | 108316.45 | - | 0.1 |
| 70 | 84018.48 | 108322.42 | - | 0.1 |
| 71 | 84013.74 | 108324.5  | - | 0.1 |
| 72 | 84009    | 108324.75 | - | 0.1 |
| 73 | 84005.1  | 108324.33 | - | 0.1 |
| 74 | 84001.23 | 108322.63 | - | 0.1 |
| 75 | 83997.24 | 108319    | - | 0.1 |
| 76 | 83995.06 | 108314.04 | - | 0.1 |
| 77 | 83993.49 | 108308.72 | - | 0.1 |
| 78 | 83993.85 | 108299.16 | - | 0.1 |
| 79 | 83993.97 | 108292.02 | - | 0.1 |
| 80 | 83993.73 | 108286.58 | - | 0.1 |
| 81 | 83991.19 | 108283.07 | - | 0.1 |
| 82 | 83985.35 | 108278.59 | - | 0.1 |



ДОКУМЕНТ ПОДПИСАН  
ЭЛЕКТРОННОЙ ПОДПИСЬЮ

Сертификат: 009F0BDC181A023B64597F1E2579BEFB50

Владелец: ФЕДЕРАЛЬНАЯ СЛУЖБА ГОСУДАРСТВЕННОЙ

РЕГИСТРАЦИИ, КАДАСТРА И КАРТОГРАФИИ

Действителен: с 02.08.2024 по 26.10.2025

полное наименование должности

инициалы, фамилия

## Земельный участок

вид объекта недвижимости

Лист № 97 раздела 4.2

Всего листов раздела 4.2: 226

Всего разделов: 8

Всего листов выписки: 451

25.09.2025г. № КУВИ-001/2025-179992740

Кадастровый номер:

78:15:0000000:1825

| 1   | 2        | 3         | 4 | 5   |
|-----|----------|-----------|---|-----|
| 83  | 83983.78 | 108276.96 | - | 0.1 |
| 84  | 83982.48 | 108274.23 | - | 0.1 |
| 85  | 83981.57 | 108271.42 | - | 0.1 |
| 86  | 83981.24 | 108268.62 | - | 0.1 |
| 87  | 83981.73 | 108266.11 | - | 0.1 |
| 88  | 83983.23 | 108263.51 | - | 0.1 |
| 89  | 83983.78 | 108260.96 | - | 0.1 |
| 90  | 83983.26 | 108259.66 | - | 0.1 |
| 91  | 83982.22 | 108258.88 | - | 0.1 |
| 92  | 83975.15 | 108239.1  | - | 0.1 |
| 93  | 83970.61 | 108227.6  | - | 0.1 |
| 94  | 83970.03 | 108225.04 | - | 0.1 |
| 95  | 83970.08 | 108223.84 | - | 0.1 |
| 96  | 83971.15 | 108222.98 | - | 0.1 |
| 97  | 83970.96 | 108222.05 | - | 0.1 |
| 98  | 83968.45 | 108218.7  | - | 0.1 |
| 99  | 83963.7  | 108215.91 | - | 0.1 |
| 100 | 83958.68 | 108215.82 | - | 0.1 |
| 101 | 83951.79 | 108216.84 | - | 0.1 |
| 102 | 83946.86 | 108218.14 | - | 0.1 |
| 103 | 83926.53 | 108227.74 | - | 0.1 |
| 104 | 83917.86 | 108229.6  | - | 0.1 |
| 105 | 83909.77 | 108230.39 | - | 0.1 |
| 106 | 83902.61 | 108229.74 | - | 0.1 |
| 107 | 83894.82 | 108226.87 | - | 0.1 |
| 108 | 83891.62 | 108224.84 | - | 0.1 |
| 109 | 83885.68 | 108220.32 | - | 0.1 |
| 110 | 83881.93 | 108218.5  | - | 0.1 |
| 111 | 83878.08 | 108217.62 | - | 0.1 |



ДОКУМЕНТ ПОДПИСАН  
ЭЛЕКТРОННОЙ ПОДПИСЬЮ

Сертификат: 009F0BDC181A023B64597F1E2579BEFB50

Владелец: ФЕДЕРАЛЬНАЯ СЛУЖБА ГОСУДАРСТВЕННОЙ

РЕГИСТРАЦИИ, КАДАСТРА И КАРТОГРАФИИ

Действителен: с 02.08.2024 по 26.10.2025

полное наименование должности

инициалы, фамилия

## Земельный участок

вид объекта недвижимости

Лист № 98 раздела 4.2

Всего листов раздела 4.2: 226

Всего разделов: 8

Всего листов выписки: 451

25.09.2025г. № КУВИ-001/2025-179992740

Кадастровый номер:

78:15:0000000:1825

| 1   | 2        | 3         | 4 | 5   |
|-----|----------|-----------|---|-----|
| 112 | 83874    | 108217.46 | - | 0.1 |
| 113 | 83858.53 | 108220.93 | - | 0.1 |
| 114 | 83854.4  | 108220.93 | - | 0.1 |
| 115 | 83851.04 | 108220.43 | - | 0.1 |
| 116 | 83847.07 | 108219.05 | - | 0.1 |
| 117 | 83843.32 | 108216.54 | - | 0.1 |
| 118 | 83840.81 | 108213.86 | - | 0.1 |
| 119 | 83838.72 | 108210.51 | - | 0.1 |
| 120 | 83837.65 | 108208.42 | - | 0.1 |
| 121 | 83832.01 | 108196.46 | - | 0.1 |
| 122 | 83827.64 | 108189.62 | - | 0.1 |
| 123 | 83824.45 | 108185    | - | 0.1 |
| 124 | 83820.24 | 108180.43 | - | 0.1 |
| 125 | 83816.98 | 108179.09 | - | 0.1 |
| 126 | 83814.19 | 108178.39 | - | 0.1 |
| 127 | 83800.84 | 108176.89 | - | 0.1 |
| 128 | 83800.32 | 108176.51 | - | 0.1 |
| 129 | 83800.25 | 108175.55 | - | 0.1 |
| 130 | 83800.93 | 108174.24 | - | 0.1 |
| 131 | 83803.62 | 108172.37 | - | 0.1 |
| 132 | 83806.46 | 108170.98 | - | 0.1 |
| 133 | 83809.57 | 108171.03 | - | 0.1 |
| 134 | 83822.48 | 108174.92 | - | 0.1 |
| 135 | 83826.46 | 108176.73 | - | 0.1 |
| 136 | 83829.24 | 108179.98 | - | 0.1 |
| 137 | 83840.55 | 108199.36 | - | 0.1 |
| 138 | 83844.26 | 108207.98 | - | 0.1 |
| 139 | 83847.51 | 108212.71 | - | 0.1 |
| 140 | 83850.29 | 108214.47 | - | 0.1 |



ДОКУМЕНТ ПОДПИСАН  
ЭЛЕКТРОННОЙ ПОДПИСЬЮ

Сертификат: 009F0BDC181A023B64597F1E2579BEFB50

Владелец: ФЕДЕРАЛЬНАЯ СЛУЖБА ГОСУДАРСТВЕННОЙ

РЕГИСТРАЦИИ, КАДАСТРА И КАРТОГРАФИИ

Действителен: с 02.08.2024 по 26.10.2025

полное наименование должности

инициалы, фамилия

## Земельный участок

вид объекта недвижимости

Лист № 99 раздела 4.2

Всего листов раздела 4.2: 226

Всего разделов: 8

Всего листов выписки: 451

25.09.2025г. № КУВИ-001/2025-179992740

Кадастровый номер:

78:15:0000000:1825

| 1   | 2        | 3         | 4 | 5   |
|-----|----------|-----------|---|-----|
| 141 | 83861.05 | 108214.47 | - | 0.1 |
| 142 | 83867.26 | 108214.01 | - | 0.1 |
| 143 | 83871.25 | 108212.62 | - | 0.1 |
| 144 | 83878.29 | 108212.06 | - | 0.1 |
| 145 | 83886.46 | 108214.1  | - | 0.1 |
| 146 | 83890.81 | 108216.7  | - | 0.1 |
| 147 | 83897.86 | 108222.73 | - | 0.1 |
| 148 | 83901.76 | 108224.86 | - | 0.1 |
| 149 | 83906.02 | 108225.88 | - | 0.1 |
| 150 | 83919.38 | 108224.3  | - | 0.1 |
| 151 | 83927.81 | 108222.91 | - | 0.1 |
| 152 | 83929.48 | 108222.08 | - | 0.1 |
| 153 | 83932.54 | 108220.69 | - | 0.1 |
| 154 | 83943.86 | 108214.01 | - | 0.1 |
| 155 | 83952.67 | 108211.79 | - | 0.1 |
| 156 | 83956.28 | 108211.32 | - | 0.1 |
| 157 | 83961.94 | 108211.79 | - | 0.1 |
| 158 | 83966.11 | 108213.45 | - | 0.1 |
| 159 | 83969.73 | 108215.31 | - | 0.1 |
| 160 | 83972.98 | 108218.83 | - | 0.1 |
| 161 | 83974.92 | 108221.89 | - | 0.1 |
| 162 | 83977.06 | 108226.81 | - | 0.1 |
| 163 | 83980.3  | 108239.79 | - | 0.1 |
| 164 | 83981.6  | 108243.87 | - | 0.1 |
| 165 | 83984.2  | 108248.79 | - | 0.1 |
| 166 | 83987.05 | 108257.1  | - | 0.1 |
| 167 | 83987.55 | 108260.59 | - | 0.1 |
| 168 | 83987.48 | 108266.44 | - | 0.1 |
| 169 | 83988.19 | 108270.44 | - | 0.1 |



ДОКУМЕНТ ПОДПИСАН  
ЭЛЕКТРОННОЙ ПОДПИСЬЮ

Сертификат: 009F0BDC181A023B64597F1E2579BEFB50

Владелец: ФЕДЕРАЛЬНАЯ СЛУЖБА ГОСУДАРСТВЕННОЙ

РЕГИСТРАЦИИ, КАДАСТРА И КАРТОГРАФИИ

Действителен: с 02.08.2024 по 26.10.2025

полное наименование должности

инициалы, фамилия

## Земельный участок

вид объекта недвижимости

Лист № 100 раздела 4.2

Всего листов раздела 4.2: 226

Всего разделов: 8

Всего листов выписки: 451

25.09.2025г. № КУВИ-001/2025-179992740

Кадастровый номер:

78:15:0000000:1825

| 1   | 2        | 3         | 4 | 5   |
|-----|----------|-----------|---|-----|
| 170 | 83990.69 | 108274.22 | - | 0.1 |
| 171 | 83993.97 | 108278.07 | - | 0.1 |
| 172 | 83996.31 | 108281.61 | - | 0.1 |
| 173 | 83999.39 | 108290.35 | - | 0.1 |
| 174 | 84000.93 | 108307.24 | - | 0.1 |
| 175 | 84002.31 | 108312.01 | - | 0.1 |
| 176 | 84003.96 | 108314.06 | - | 0.1 |
| 177 | 84006.01 | 108315.71 | - | 0.1 |
| 178 | 84010.61 | 108317.31 | - | 0.1 |
| 179 | 84013.07 | 108317.19 | - | 0.1 |
| 180 | 84015.87 | 108316.29 | - | 0.1 |
| 181 | 84017.78 | 108314    | - | 0.1 |
| 182 | 84027.46 | 108303.81 | - | 0.1 |
| 183 | 84032.04 | 108300.12 | - | 0.1 |
| 184 | 84036.24 | 108298.34 | - | 0.1 |
| 185 | 84040.19 | 108297.83 | - | 0.1 |
| 186 | 84045.67 | 108297.83 | - | 0.1 |
| 187 | 84051.9  | 108299.18 | - | 0.1 |
| 188 | 84058.27 | 108299.3  | - | 0.1 |
| 189 | 84064.51 | 108298.03 | - | 0.1 |
| 190 | 84068.07 | 108297.78 | - | 0.1 |
| 191 | 84072.02 | 108298.54 | - | 0.1 |
| 192 | 84084.01 | 108307.22 | - | 0.1 |
| 193 | 84085.84 | 108310    | - | 0.1 |
| 194 | 84086.74 | 108312.5  | - | 0.1 |
| 195 | 84086.75 | 108315.87 | - | 0.1 |
| 196 | 84087.69 | 108321.75 | - | 0.1 |
| 197 | 84089.14 | 108328.27 | - | 0.1 |
| 198 | 84093.07 | 108332.2  | - | 0.1 |



ДОКУМЕНТ ПОДПИСАН  
ЭЛЕКТРОННОЙ ПОДПИСЬЮ

Сертификат: 009F0BDC181A023B64597F1E2579BEFB50

Владелец: ФЕДЕРАЛЬНАЯ СЛУЖБА ГОСУДАРСТВЕННОЙ

РЕГИСТРАЦИИ, КАДАСТРА И КАРТОГРАФИИ

Действителен: с 02.08.2024 по 26.10.2025

полное наименование должности

инициалы, фамилия

## Земельный участок

вид объекта недвижимости

Лист № 101 раздела 4.2

Всего листов раздела 4.2: 226

Всего разделов: 8

Всего листов выписки: 451

25.09.2025г. № КУВИ-001/2025-179992740

Кадастровый номер:

78:15:0000000:1825

| 1   | 2        | 3         | 4 | 5   |
|-----|----------|-----------|---|-----|
| 199 | 84116.78 | 108332.58 | - | 0.1 |
| 200 | 84128.31 | 108333.1  | - | 0.1 |
| 201 | 84144.08 | 108336.65 | - | 0.1 |
| 202 | 84148.06 | 108340.09 | - | 0.1 |
| 203 | 84151.43 | 108341.26 | - | 0.1 |
| 204 | 84155.78 | 108341.55 | - | 0.1 |
| 205 | 84163.37 | 108339.57 | - | 0.1 |
| 206 | 84172.96 | 108338.04 | - | 0.1 |
| 207 | 84179.63 | 108332.48 | - | 0.1 |
| 208 | 84181.59 | 108331.82 | - | 0.1 |
| 209 | 84188.42 | 108331.97 | - | 0.1 |
| 210 | 84202.43 | 108324.89 | - | 0.1 |
| 211 | 84207.23 | 108322.59 | - | 0.1 |
| 212 | 84218.12 | 108319.74 | - | 0.1 |
| 213 | 84225.06 | 108319.53 | - | 0.1 |
| 214 | 84228.73 | 108320.11 | - | 0.1 |
| 215 | 84232.2  | 108321.51 | - | 0.1 |
| 216 | 84234.5  | 108323.04 | - | 0.1 |
| 217 | 84235.95 | 108324.22 | - | 0.1 |
| 218 | 84239.78 | 108328.36 | - | 0.1 |
| 219 | 84247.58 | 108337.16 | - | 0.1 |
| 220 | 84255.56 | 108345.18 | - | 0.1 |
| 221 | 84258.84 | 108347.23 | - | 0.1 |
| 222 | 84263.74 | 108348.96 | - | 0.1 |
| 223 | 84262.93 | 108346.91 | - | 0.1 |
| 224 | 84261.35 | 108342.81 | - | 0.1 |
| 225 | 84261.02 | 108342.7  | - | 0.1 |
| 226 | 84258.7  | 108341.25 | - | 0.1 |
| 227 | 84251.23 | 108333.74 | - | 0.1 |



ДОКУМЕНТ ПОДПИСАН  
ЭЛЕКТРОННОЙ ПОДПИСЬЮ

Сертификат: 009F0BDC181A023B64597F1E2579BEFB50

Владелец: ФЕДЕРАЛЬНАЯ СЛУЖБА ГОСУДАРСТВЕННОЙ

РЕГИСТРАЦИИ, КАДАСТРА И КАРТОГРАФИИ

Действителен: с 02.08.2024 по 26.10.2025

полное наименование должности

инициалы, фамилия

## Земельный участок

вид объекта недвижимости

Лист № 102 раздела 4.2

Всего листов раздела 4.2: 226

Всего разделов: 8

Всего листов выписки: 451

25.09.2025г. № КУВИ-001/2025-179992740

Кадастровый номер:

78:15:0000000:1825

| 1   | 2        | 3         | 4 | 5   |
|-----|----------|-----------|---|-----|
| 228 | 84243.49 | 108325    | - | 0.1 |
| 229 | 84239.38 | 108320.57 | - | 0.1 |
| 230 | 84237.47 | 108319.01 | - | 0.1 |
| 231 | 84234.54 | 108317.06 | - | 0.1 |
| 232 | 84230.07 | 108315.26 | - | 0.1 |
| 233 | 84225.38 | 108314.52 | - | 0.1 |
| 234 | 84217.4  | 108314.76 | - | 0.1 |
| 235 | 84205.5  | 108317.87 | - | 0.1 |
| 236 | 84200.22 | 108320.4  | - | 0.1 |
| 237 | 84187.28 | 108326.94 | - | 0.1 |
| 238 | 84180.82 | 108326.8  | - | 0.1 |
| 239 | 84177.15 | 108328.04 | - | 0.1 |
| 240 | 84170.81 | 108333.32 | - | 0.1 |
| 241 | 84162.34 | 108334.67 | - | 0.1 |
| 242 | 84155.3  | 108336.51 | - | 0.1 |
| 243 | 84152.43 | 108336.32 | - | 0.1 |
| 244 | 84150.6  | 108335.68 | - | 0.1 |
| 245 | 84146.4  | 108332.05 | - | 0.1 |
| 246 | 84128.98 | 108328.12 | - | 0.1 |
| 247 | 84116.93 | 108327.58 | - | 0.1 |
| 248 | 84095.17 | 108327.23 | - | 0.1 |
| 249 | 84093.7  | 108325.76 | - | 0.1 |
| 250 | 84092.6  | 108320.81 | - | 0.1 |
| 251 | 84091.75 | 108315.47 | - | 0.1 |
| 252 | 84091.74 | 108311.62 | - | 0.1 |
| 253 | 84090.34 | 108307.75 | - | 0.1 |
| 254 | 84087.68 | 108303.71 | - | 0.1 |
| 255 | 84074.05 | 108293.84 | - | 0.1 |
| 256 | 84068.37 | 108292.75 | - | 0.1 |



ДОКУМЕНТ ПОДПИСАН  
ЭЛЕКТРОННОЙ ПОДПИСЬЮ

Сертификат: 009F0BDC181A023B64597F1E2579BEFB50

Владелец: ФЕДЕРАЛЬНАЯ СЛУЖБА ГОСУДАРСТВЕННОЙ

РЕГИСТРАЦИИ, КАДАСТРА И КАРТОГРАФИИ

Действителен: с 02.08.2024 по 26.10.2025

полное наименование должности

инициалы, фамилия

## Земельный участок

вид объекта недвижимости

Лист № 103 раздела 4.2

Всего листов раздела 4.2: 226

Всего разделов: 8

Всего листов выписки: 451

25.09.2025г. № КУВИ-001/2025-179992740

Кадастровый номер:

78:15:0000000:1825

| 1   | 2        | 3         | 4 | 5   |
|-----|----------|-----------|---|-----|
| 257 | 84063.83 | 108293.07 | - | 0.1 |
| 258 | 84057.81 | 108294.29 | - | 0.1 |
| 259 | 84052.48 | 108294.19 | - | 0.1 |
| 260 | 84046.21 | 108292.83 | - | 0.1 |
| 261 | 84039.87 | 108292.83 | - | 0.1 |
| 262 | 84034.92 | 108293.47 | - | 0.1 |
| 263 | 84029.45 | 108295.79 | - | 0.1 |
| 264 | 84024.06 | 108300.13 | - | 0.1 |
| 265 | 84014.04 | 108310.67 | - | 0.1 |
| 266 | 84012.96 | 108311.97 | - | 0.1 |
| 267 | 84012.17 | 108312.23 | - | 0.1 |
| 268 | 84011.34 | 108312.27 | - | 0.1 |
| 269 | 84008.47 | 108311.27 | - | 0.1 |
| 270 | 84007.52 | 108310.5  | - | 0.1 |
| 271 | 84006.83 | 108309.66 | - | 0.1 |
| 272 | 84005.87 | 108306.31 | - | 0.1 |
| 273 | 84004.31 | 108289.28 | - | 0.1 |
| 274 | 84000.82 | 108279.37 | - | 0.1 |
| 275 | 83997.97 | 108275.06 | - | 0.1 |
| 276 | 83994.69 | 108271.21 | - | 0.1 |
| 277 | 83992.93 | 108268.55 | - | 0.1 |
| 278 | 83992.49 | 108266.03 | - | 0.1 |
| 279 | 83992.55 | 108260.26 | - | 0.1 |
| 280 | 83991.93 | 108255.92 | - | 0.1 |
| 281 | 83988.8  | 108246.8  | - | 0.1 |
| 282 | 83986.23 | 108241.93 | - | 0.1 |
| 283 | 83985.11 | 108238.42 | - | 0.1 |
| 284 | 83981.81 | 108225.2  | - | 0.1 |
| 285 | 83979.35 | 108219.54 | - | 0.1 |



ДОКУМЕНТ ПОДПИСАН  
ЭЛЕКТРОННОЙ ПОДПИСЬЮ

Сертификат: 009F0BDC181A023B64597F1E2579BEFB50

Владелец: ФЕДЕРАЛЬНАЯ СЛУЖБА ГОСУДАРСТВЕННОЙ

РЕГИСТРАЦИИ, КАДАСТРА И КАРТОГРАФИИ

Действителен: с 02.08.2024 по 26.10.2025

полное наименование должности

инициалы, фамилия

## Земельный участок

вид объекта недвижимости

Лист № 104 раздела 4.2

Всего листов раздела 4.2: 226

Всего разделов: 8

Всего листов выписки: 451

25.09.2025г. № КУВИ-001/2025-179992740

Кадастровый номер:

78:15:0000000:1825

| 1   | 2        | 3         | 4 | 5   |
|-----|----------|-----------|---|-----|
| 286 | 83976.96 | 108215.77 | - | 0.1 |
| 287 | 83973.86 | 108212.41 | - | 0.1 |
| 288 | 83976.35 | 108205.78 | - | 0.1 |
| 289 | 83977    | 108203.35 | - | 0.1 |
| 290 | 83977.64 | 108200.07 | - | 0.1 |
| 291 | 83977.74 | 108196.2  | - | 0.1 |
| 292 | 83977.33 | 108191.22 | - | 0.1 |
| 293 | 83975.87 | 108187.36 | - | 0.1 |
| 294 | 83974.54 | 108184.41 | - | 0.1 |
| 295 | 83971.65 | 108180.15 | - | 0.1 |
| 296 | 83968.31 | 108176.81 | - | 0.1 |
| 297 | 83966.09 | 108175.05 | - | 0.1 |
| 298 | 83963.72 | 108173.26 | - | 0.1 |
| 299 | 83960.4  | 108171.51 | - | 0.1 |
| 300 | 83957.21 | 108170.28 | - | 0.1 |
| 301 | 83952.84 | 108169.28 | - | 0.1 |
| 302 | 83949.15 | 108169.07 | - | 0.1 |
| 303 | 83944.76 | 108169.31 | - | 0.1 |
| 304 | 83943.22 | 108169.72 | - | 0.1 |
| 305 | 83940.46 | 108166.26 | - | 0.1 |
| 306 | 83935.66 | 108161.58 | - | 0.1 |
| 307 | 83930.56 | 108157.92 | - | 0.1 |
| 308 | 83926.35 | 108155.74 | - | 0.1 |
| 309 | 83919.76 | 108153.26 | - | 0.1 |
| 310 | 83914.85 | 108152.63 | - | 0.1 |
| 311 | 83906.37 | 108152.51 | - | 0.1 |
| 312 | 83901.73 | 108154.29 | - | 0.1 |
| 313 | 83896.32 | 108153.79 | - | 0.1 |
| 314 | 83889.17 | 108159.04 | - | 0.1 |



ДОКУМЕНТ ПОДПИСАН  
ЭЛЕКТРОННОЙ ПОДПИСЬЮ

Сертификат: 009F0BDC181A023B64597F1E2579BEFB50

Владелец: ФЕДЕРАЛЬНАЯ СЛУЖБА ГОСУДАРСТВЕННОЙ

РЕГИСТРАЦИИ, КАДАСТРА И КАРТОГРАФИИ

Действителен: с 02.08.2024 по 26.10.2025

полное наименование должности

инициалы, фамилия

## Земельный участок

вид объекта недвижимости

Лист № 105 раздела 4.2

Всего листов раздела 4.2: 226

Всего разделов: 8

Всего листов выписки: 451

25.09.2025г. № КУВИ-001/2025-179992740

Кадастровый номер:

78:15:0000000:1825

| 1   | 2        | 3         | 4 | 5   |
|-----|----------|-----------|---|-----|
| 315 | 83875.2  | 108169.55 | - | 0.1 |
| 316 | 83866.92 | 108176.85 | - | 0.1 |
| 317 | 83866.39 | 108188.15 | - | 0.1 |
| 318 | 83866.57 | 108196.51 | - | 0.1 |
| 319 | 83870.27 | 108207.46 | - | 0.1 |
| 320 | 83870.39 | 108207.67 | - | 0.1 |
| 321 | 83870.21 | 108207.69 | - | 0.1 |
| 322 | 83866.24 | 108209.07 | - | 0.1 |
| 323 | 83860.87 | 108209.47 | - | 0.1 |
| 324 | 83851.74 | 108209.47 | - | 0.1 |
| 325 | 83851.05 | 108209.03 | - | 0.1 |
| 326 | 83848.66 | 108205.55 | - | 0.1 |
| 327 | 83845.02 | 108197.1  | - | 0.1 |
| 328 | 83833.33 | 108177.07 | - | 0.1 |
| 329 | 83829.54 | 108172.64 | - | 0.1 |
| 330 | 83824.24 | 108170.23 | - | 0.1 |
| 331 | 83810.35 | 108166.04 | - | 0.1 |
| 332 | 83805.34 | 108165.96 | - | 0.1 |
| 333 | 83801.08 | 108168.05 | - | 0.1 |
| 334 | 83797.06 | 108170.84 | - | 0.1 |
| 335 | 83795.16 | 108174.5  | - | 0.1 |
| 336 | 83795.5  | 108179.18 | - | 0.1 |
| 337 | 83798.96 | 108181.71 | - | 0.1 |
| 338 | 83813.3  | 108183.32 | - | 0.1 |
| 339 | 83815.41 | 108183.85 | - | 0.1 |
| 340 | 83817.31 | 108184.63 | - | 0.1 |
| 341 | 83820.53 | 108188.13 | - | 0.1 |
| 342 | 83823.47 | 108192.39 | - | 0.1 |
| 343 | 83827.62 | 108198.88 | - | 0.1 |



ДОКУМЕНТ ПОДПИСАН  
ЭЛЕКТРОННОЙ ПОДПИСЬЮ

Сертификат: 009F0BDC181A023B64597F1E2579BEFB50

Владелец: ФЕДЕРАЛЬНАЯ СЛУЖБА ГОСУДАРСТВЕННОЙ

РЕГИСТРАЦИИ, КАДАСТРА И КАРТОГРАФИИ

Действителен: с 02.08.2024 по 26.10.2025

полное наименование должности

инициалы, фамилия

## Земельный участок

вид объекта недвижимости

Лист № 106 раздела 4.2

Всего листов раздела 4.2: 226

Всего разделов: 8

Всего листов выписки: 451

25.09.2025г. № КУВИ-001/2025-179992740

Кадастровый номер:

78:15:0000000:1825

| 1   | 2        | 3         | 4 | 5   |
|-----|----------|-----------|---|-----|
| 344 | 83833.16 | 108210.63 | - | 0.1 |
| 345 | 83834.37 | 108212.98 | - | 0.1 |
| 346 | 83836.83 | 108216.92 | - | 0.1 |
| 347 | 83840.06 | 108220.38 | - | 0.1 |
| 348 | 83844.82 | 108223.56 | - | 0.1 |
| 349 | 83849.84 | 108225.31 | - | 0.1 |
| 350 | 83854.03 | 108225.93 | - | 0.1 |
| 351 | 83859.08 | 108225.93 | - | 0.1 |
| 352 | 83874.46 | 108222.48 | - | 0.1 |
| 353 | 83877.42 | 108222.6  | - | 0.1 |
| 354 | 83880.26 | 108223.25 | - | 0.1 |
| 355 | 83883.05 | 108224.6  | - | 0.1 |
| 356 | 83888.76 | 108228.95 | - | 0.1 |
| 357 | 83892.59 | 108231.38 | - | 0.1 |
| 358 | 83901.5  | 108234.66 | - | 0.1 |
| 359 | 83909.79 | 108235.41 | - | 0.1 |
| 360 | 83918.63 | 108234.55 | - | 0.1 |
| 361 | 83928.14 | 108232.51 | - | 0.1 |
| 362 | 83947.11 | 108223.55 | - | 0.1 |
| 363 | 83963.32 | 108221.48 | - | 0.1 |
| 364 | 83965.05 | 108222.5  | - | 0.1 |
| 365 | 83965.13 | 108222.6  | - | 0.1 |
| 366 | 83965.01 | 108225.5  | - | 0.1 |
| 367 | 83965.82 | 108229.08 | - | 0.1 |
| 368 | 83970.47 | 108240.86 | - | 0.1 |
| 369 | 83978.02 | 108261.98 | - | 0.1 |
| 370 | 83978.24 | 108262.15 | - | 0.1 |
| 371 | 83976.98 | 108264.33 | - | 0.1 |
| 372 | 83976.18 | 108268.43 | - | 0.1 |



ДОКУМЕНТ ПОДПИСАН  
ЭЛЕКТРОННОЙ ПОДПИСЬЮ

Сертификат: 009F0BDC181A023B64597F1E2579BEFB50

Владелец: ФЕДЕРАЛЬНАЯ СЛУЖБА ГОСУДАРСТВЕННОЙ

РЕГИСТРАЦИИ, КАДАСТРА И КАРТОГРАФИИ

Действителен: с 02.08.2024 по 26.10.2025

полное наименование должности

инициалы, фамилия

## Земельный участок

вид объекта недвижимости

Лист № 107 раздела 4.2

Всего листов раздела 4.2: 226

Всего разделов: 8

Всего листов выписки: 451

25.09.2025г. № КУВИ-001/2025-179992740

Кадастровый номер:

78:15:0000000:1825

| 1   | 2        | 3         | 4 | 5   |
|-----|----------|-----------|---|-----|
| 373 | 83976.66 | 108272.49 | - | 0.1 |
| 374 | 83977.82 | 108276.08 | - | 0.1 |
| 375 | 83979.62 | 108279.84 | - | 0.1 |
| 376 | 83982.01 | 108282.33 | - | 0.1 |
| 377 | 83987.57 | 108286.59 | - | 0.1 |
| 378 | 83988.8  | 108288.3  | - | 0.1 |
| 379 | 83988.97 | 108292.09 | - | 0.1 |
| 380 | 83988.85 | 108299.02 | - | 0.1 |
| 381 | 83988.46 | 108309.35 | - | 0.1 |
| 382 | 83990.35 | 108315.76 | - | 0.1 |
| 383 | 83993.09 | 108321.98 | - | 0.1 |
| 384 | 83998.47 | 108326.88 | - | 0.1 |
| 385 | 84003.8  | 108329.22 | - | 0.1 |
| 386 | 84008.86 | 108329.76 | - | 0.1 |
| 387 | 84014.91 | 108329.45 | - | 0.1 |
| 388 | 84021.14 | 108326.71 | - | 0.1 |
| 389 | 84029.04 | 108320.09 | - | 0.1 |
| 390 | 84036.76 | 108311.84 | - | 0.1 |
| 391 | 84037.86 | 108311.12 | - | 0.1 |
| 392 | 84039.14 | 108310.79 | - | 0.1 |
| 393 | 84044    | 108310.91 | - | 0.1 |
| 394 | 84053.1  | 108312.72 | - | 0.1 |
| 395 | 84058.81 | 108311.02 | - | 0.1 |
| 396 | 84062.33 | 108309.49 | - | 0.1 |
| 397 | 84064.03 | 108309.42 | - | 0.1 |
| 398 | 84068.46 | 108310.83 | - | 0.1 |
| 399 | 84073.46 | 108313.84 | - | 0.1 |
| 400 | 84074.15 | 108315.04 | - | 0.1 |
| 401 | 84074.44 | 108316.27 | - | 0.1 |



ДОКУМЕНТ ПОДПИСАН  
ЭЛЕКТРОННОЙ ПОДПИСЬЮ

Сертификат: 009F0BDC181A023B64597F1E2579BEFB50

Владелец: ФЕДЕРАЛЬНАЯ СЛУЖБА ГОСУДАРСТВЕННОЙ

РЕГИСТРАЦИИ, КАДАСТРА И КАРТОГРАФИИ

Действителен: с 02.08.2024 по 26.10.2025

полное наименование должности

инициалы, фамилия

## Земельный участок

вид объекта недвижимости

Лист № 108 раздела 4.2

Всего листов раздела 4.2: 226

Всего разделов: 8

Всего листов выписки: 451

25.09.2025г. № КУВИ-001/2025-179992740

Кадастровый номер:

78:15:0000000:1825

| 1   | 2        | 3         | 4 | 5   |
|-----|----------|-----------|---|-----|
| 402 | 84074.16 | 108323.82 | - | 0.1 |
| 403 | 84075.13 | 108328.35 | - | 0.1 |
| 404 | 84078.18 | 108334.88 | - | 0.1 |
| 405 | 84084.17 | 108340.77 | - | 0.1 |
| 406 | 84090.34 | 108343.55 | - | 0.1 |
| 407 | 84123.44 | 108347.73 | - | 0.1 |
| 408 | 84136.88 | 108348.41 | - | 0.1 |
| 409 | 84140.64 | 108346.65 | - | 0.1 |
| 410 | 84143.88 | 108347.01 | - | 0.1 |
| 411 | 84150.47 | 108348.82 | - | 0.1 |
| 412 | 84160.53 | 108350.82 | - | 0.1 |
| 413 | 84164.48 | 108351.45 | - | 0.1 |
| 414 | 84171.48 | 108350.54 | - | 0.1 |
| 415 | 84175.52 | 108350.01 | - | 0.1 |
| 416 | 84208.84 | 108336.67 | - | 0.1 |
| 417 | 84210.14 | 108336.6  | - | 0.1 |
| 418 | 84210.76 | 108336.68 | - | 0.1 |
| 419 | 84213.24 | 108338.32 | - | 0.1 |
| 420 | 84216.04 | 108340.43 | - | 0.1 |
| 421 | 84214.29 | 108341.7  | - | 0.1 |
| 422 | 84209.05 | 108344.4  | - | 0.1 |
| 423 | 84192.07 | 108359.65 | - | 0.1 |
| 424 | 84189.82 | 108362.08 | - | 0.1 |
| 425 | 84187.86 | 108364.88 | - | 0.1 |
| 426 | 84186.49 | 108367.92 | - | 0.1 |
| 427 | 84186.73 | 108371.08 | - | 0.1 |
| 428 | 84186.97 | 108375.05 | - | 0.1 |
| 429 | 84188.52 | 108380.89 | - | 0.1 |
| 430 | 84196.48 | 108396.95 | - | 0.1 |



ДОКУМЕНТ ПОДПИСАН  
ЭЛЕКТРОННОЙ ПОДПИСЬЮ

Сертификат: 009F0BDC181A023B64597F1E2579BEFB50

Владелец: ФЕДЕРАЛЬНАЯ СЛУЖБА ГОСУДАРСТВЕННОЙ

РЕГИСТРАЦИИ, КАДАСТРА И КАРТОГРАФИИ

Действителен: с 02.08.2024 по 26.10.2025

полное наименование должности

инициалы, фамилия

## Земельный участок

вид объекта недвижимости

Лист № 109 раздела 4.2

Всего листов раздела 4.2: 226

Всего разделов: 8

Всего листов выписки: 451

25.09.2025г. № КУВИ-001/2025-179992740

Кадастровый номер:

78:15:0000000:1825

| 1   | 2        | 3         | 4 | 5   |
|-----|----------|-----------|---|-----|
| 431 | 84201.67 | 108402.88 | - | 0.1 |
| 432 | 84206.47 | 108407.28 | - | 0.1 |
| 433 | 84210.9  | 108410.15 | - | 0.1 |
| 434 | 84215    | 108410.21 | - | 0.1 |
| 435 | 84220.16 | 108409.19 | - | 0.1 |
| 436 | 84224.18 | 108406.91 | - | 0.1 |
| 437 | 84242.3  | 108401.88 | - | 0.1 |
| 438 | 84248.43 | 108398.96 | - | 0.1 |
| 439 | 84255.9  | 108394.25 | - | 0.1 |
| 440 | 84262.94 | 108388.75 | - | 0.1 |
| 441 | 84267.58 | 108384.26 | - | 0.1 |
| 1   | 84270.1  | 108380.67 | - | 0.1 |
| 1   | 83957.63 | 108195.67 | - | 0.1 |
| 2   | 83957.72 | 108196.76 | - | 0.1 |
| 3   | 83957.69 | 108197.89 | - | 0.1 |
| 4   | 83957.51 | 108198.82 | - | 0.1 |
| 5   | 83957.29 | 108199.63 | - | 0.1 |
| 6   | 83956.36 | 108202.11 | - | 0.1 |
| 7   | 83955.2  | 108203.18 | - | 0.1 |
| 8   | 83954.72 | 108203.42 | - | 0.1 |
| 9   | 83952.97 | 108203.56 | - | 0.1 |
| 10  | 83950.76 | 108203.65 | - | 0.1 |
| 11  | 83949.27 | 108203.65 | - | 0.1 |
| 12  | 83946.45 | 108203.23 | - | 0.1 |
| 13  | 83944.96 | 108202.61 | - | 0.1 |
| 14  | 83943.72 | 108201.81 | - | 0.1 |
| 15  | 83942.61 | 108200.53 | - | 0.1 |
| 16  | 83942.08 | 108199.52 | - | 0.1 |
| 17  | 83941.72 | 108197.9  | - | 0.1 |



ДОКУМЕНТ ПОДПИСАН  
ЭЛЕКТРОННОЙ ПОДПИСЬЮ

Сертификат: 009F0BDC181A023B64597F1E2579BEFB50

Владелец: ФЕДЕРАЛЬНАЯ СЛУЖБА ГОСУДАРСТВЕННОЙ

РЕГИСТРАЦИИ, КАДАСТРА И КАРТОГРАФИИ

Действителен: с 02.08.2024 по 26.10.2025

полное наименование должности

инициалы, фамилия

## Земельный участок

вид объекта недвижимости

Лист № 110 раздела 4.2

Всего листов раздела 4.2: 226

Всего разделов: 8

Всего листов выписки: 451

25.09.2025г. № КУВИ-001/2025-179992740

Кадастровый номер:

78:15:0000000:1825

| 1  | 2        | 3         | 4 | 5   |
|----|----------|-----------|---|-----|
| 18 | 83941.74 | 108196.19 | - | 0.1 |
| 19 | 83942.13 | 108194.29 | - | 0.1 |
| 20 | 83942.59 | 108193.25 | - | 0.1 |
| 21 | 83943.54 | 108191.83 | - | 0.1 |
| 22 | 83944.25 | 108191.05 | - | 0.1 |
| 23 | 83945.36 | 108190.15 | - | 0.1 |
| 24 | 83946.58 | 108189.51 | - | 0.1 |
| 25 | 83947.88 | 108189.17 | - | 0.1 |
| 26 | 83949.14 | 108189.1  | - | 0.1 |
| 27 | 83950.03 | 108189.15 | - | 0.1 |
| 28 | 83951.34 | 108189.45 | - | 0.1 |
| 29 | 83952.09 | 108189.74 | - | 0.1 |
| 30 | 83952.96 | 108190.2  | - | 0.1 |
| 31 | 83953.85 | 108190.87 | - | 0.1 |
| 32 | 83954.97 | 108191.76 | - | 0.1 |
| 33 | 83956.17 | 108192.96 | - | 0.1 |
| 34 | 83957.02 | 108194.21 | - | 0.1 |
| 35 | 83957.38 | 108195.01 | - | 0.1 |
| 1  | 83957.63 | 108195.67 | - | 0.1 |
| 1  | 83927.08 | 108181.55 | - | 0.1 |
| 2  | 83928.13 | 108183.55 | - | 0.1 |
| 3  | 83928.57 | 108185.21 | - | 0.1 |
| 4  | 83928.96 | 108188.78 | - | 0.1 |
| 5  | 83929.13 | 108190.8  | - | 0.1 |
| 6  | 83930.74 | 108197.72 | - | 0.1 |
| 7  | 83930.96 | 108200.28 | - | 0.1 |
| 8  | 83930.72 | 108203.26 | - | 0.1 |
| 9  | 83929.76 | 108206.41 | - | 0.1 |
| 10 | 83928.23 | 108209.05 | - | 0.1 |



ДОКУМЕНТ ПОДПИСАН  
ЭЛЕКТРОННОЙ ПОДПИСЬЮ

Сертификат: 009F0BDC181A023B64597F1E2579BEFB50

Владелец: ФЕДЕРАЛЬНАЯ СЛУЖБА ГОСУДАРСТВЕННОЙ

РЕГИСТРАЦИИ, КАДАСТРА И КАРТОГРАФИИ

Действителен: с 02.08.2024 по 26.10.2025

полное наименование должности

инициалы, фамилия

## Земельный участок

вид объекта недвижимости

Лист № 111 раздела 4.2

Всего листов раздела 4.2: 226

Всего разделов: 8

Всего листов выписки: 451

25.09.2025г. № КУВИ-001/2025-179992740

Кадастровый номер:

78:15:0000000:1825

| 1  | 2        | 3         | 4 | 5   |
|----|----------|-----------|---|-----|
| 11 | 83926.46 | 108210.76 | - | 0.1 |
| 12 | 83923.44 | 108212.64 | - | 0.1 |
| 13 | 83919.89 | 108213.18 | - | 0.1 |
| 14 | 83910.06 | 108214.05 | - | 0.1 |
| 15 | 83906.74 | 108213.57 | - | 0.1 |
| 16 | 83900.73 | 108211.48 | - | 0.1 |
| 17 | 83897.18 | 108209.76 | - | 0.1 |
| 18 | 83893.43 | 108206.49 | - | 0.1 |
| 19 | 83890.69 | 108203.26 | - | 0.1 |
| 20 | 83888.7  | 108199.51 | - | 0.1 |
| 21 | 83886.5  | 108193.01 | - | 0.1 |
| 22 | 83886.4  | 108188.4  | - | 0.1 |
| 23 | 83886.5  | 108186.25 | - | 0.1 |
| 24 | 83887.84 | 108185.07 | - | 0.1 |
| 25 | 83901.1  | 108175.09 | - | 0.1 |
| 26 | 83902.04 | 108174.4  | - | 0.1 |
| 27 | 83904.31 | 108174.61 | - | 0.1 |
| 28 | 83905.31 | 108174.33 | - | 0.1 |
| 29 | 83909.93 | 108172.56 | - | 0.1 |
| 30 | 83913.42 | 108172.61 | - | 0.1 |
| 31 | 83914.89 | 108172.8  | - | 0.1 |
| 32 | 83918.21 | 108174.05 | - | 0.1 |
| 33 | 83920.09 | 108175.02 | - | 0.1 |
| 34 | 83922.78 | 108176.95 | - | 0.1 |
| 35 | 83925.61 | 108179.71 | - | 0.1 |
| 1  | 83927.08 | 108181.55 | - | 0.1 |



ДОКУМЕНТ ПОДПИСАН  
ЭЛЕКТРОННОЙ ПОДПИСЬЮ

Сертификат: 009F0BDC181A023B64597F1E2579BEFB50

Владелец: ФЕДЕРАЛЬНАЯ СЛУЖБА ГОСУДАРСТВЕННОЙ

РЕГИСТРАЦИИ, КАДАСТРА И КАРТОГРАФИИ

Действителен: с 02.08.2024 по 26.10.2025

полное наименование должности

инициалы, фамилия

## Земельный участок

вид объекта недвижимости

Лист № 112 раздела 4.2

Всего листов раздела 4.2: 226

Всего разделов: 8

Всего листов выписки: 451

25.09.2025г. № КУВИ-001/2025-179992740

Кадастровый номер:

78:15:0000000:1825

## Сведения о характерных точках границы части (частей) земельного участка

Учетный номер части: 78:15:0000000:1825/30

Система координат мск 64

| Номер точки | Координаты, м |           | Описание закрепления на местности | Средняя квадратичная погрешность определения координат характерных точек границ земельного участка, м |
|-------------|---------------|-----------|-----------------------------------|---|
|             | X             | Y         |                                   |   |
| 1           | 2             | 3         | 4                                 | 5   |
| 1           | 84076.12      | 108521.44 | -                                 | 0.1   |
| 2           | 84073.95      | 108519.97 | -                                 | 0.1   |
| 3           | 84073.09      | 108518.04 | -                                 | 0.1   |
| 4           | 84070.77      | 108514.49 | -                                 | 0.1   |
| 5           | 84068.39      | 108511.22 | -                                 | 0.1   |
| 6           | 84064.76      | 108507.35 | -                                 | 0.1   |
| 7           | 84059.24      | 108503.04 | -                                 | 0.1   |
| 8           | 84054.19      | 108500.52 | -                                 | 0.1   |
| 9           | 84034.8       | 108492.15 | -                                 | 0.1   |
| 10          | 84034.71      | 108492.26 | -                                 | 0.1   |
| 11          | 84033.52      | 108492.91 | -                                 | 0.1   |
| 12          | 84032.14      | 108492.76 | -                                 | 0.1   |
| 13          | 84028.03      | 108489.96 | -                                 | 0.1   |
| 14          | 84026.89      | 108488.64 | -                                 | 0.1   |
| 15          | 84002.26      | 108476.58 | -                                 | 0.1   |
| 16          | 83991.48      | 108471.01 | -                                 | 0.1   |
| 17          | 83978.33      | 108460.73 | -                                 | 0.1   |
| 18          | 83953.64      | 108445.26 | -                                 | 0.1   |
| 19          | 83949.87      | 108443.16 | -                                 | 0.1   |
| 20          | 83944.41      | 108441.35 | -                                 | 0.1   |
| 21          | 83943.68      | 108441.24 | -                                 | 0.1   |
| 22          | 83941.95      | 108438.81 | -                                 | 0.1   |
| 23          | 83939.14      | 108435.66 | -                                 | 0.1   |
| 24          | 83935.5       | 108432.45 | -                                 | 0.1   |



ДОКУМЕНТ ПОДПИСАН  
ЭЛЕКТРОННОЙ ПОДПИСЬЮ

Сертификат: 009F0BDC181A023B64597F1E2579BEFB50

Владелец: ФЕДЕРАЛЬНАЯ СЛУЖБА ГОСУДАРСТВЕННОЙ

РЕГИСТРАЦИИ, КАДАСТРА И КАРТОГРАФИИ

Действителен: с 02.08.2024 по 26.10.2025

полное наименование должности

инициалы, фамилия

## Земельный участок

вид объекта недвижимости

Лист № 113 раздела 4.2

Всего листов раздела 4.2: 226

Всего разделов: 8

Всего листов выписки: 451

25.09.2025г. № КУВИ-001/2025-179992740

Кадастровый номер:

78:15:0000000:1825

| 1  | 2        | 3         | 4 | 5   |
|----|----------|-----------|---|-----|
| 25 | 83931.19 | 108429.58 | - | 0.1 |
| 26 | 83928.18 | 108428.14 | - | 0.1 |
| 27 | 83925.74 | 108427    | - | 0.1 |
| 28 | 83920.69 | 108425.45 | - | 0.1 |
| 29 | 83916.88 | 108424.92 | - | 0.1 |
| 30 | 83913.32 | 108424.58 | - | 0.1 |
| 31 | 83908.83 | 108424.78 | - | 0.1 |
| 32 | 83894.41 | 108426.94 | - | 0.1 |
| 33 | 83887.12 | 108427.51 | - | 0.1 |
| 34 | 83879.46 | 108427.63 | - | 0.1 |
| 35 | 83872.03 | 108427.51 | - | 0.1 |
| 36 | 83860.67 | 108426.4  | - | 0.1 |
| 37 | 83859.91 | 108426.17 | - | 0.1 |
| 38 | 83857.91 | 108425.22 | - | 0.1 |
| 39 | 83857.3  | 108424.82 | - | 0.1 |
| 40 | 83855.38 | 108423.23 | - | 0.1 |
| 41 | 83840.27 | 108410.42 | - | 0.1 |
| 42 | 83796.89 | 108384.65 | - | 0.1 |
| 43 | 83776.83 | 108374.12 | - | 0.1 |
| 44 | 83764.98 | 108369.8  | - | 0.1 |
| 45 | 83763.3  | 108369.3  | - | 0.1 |
| 46 | 83761.72 | 108368.96 | - | 0.1 |
| 47 | 83759.08 | 108368.52 | - | 0.1 |
| 48 | 83756.64 | 108368.52 | - | 0.1 |
| 49 | 83753.35 | 108368.61 | - | 0.1 |
| 50 | 83749.95 | 108369.49 | - | 0.1 |
| 51 | 83746.34 | 108370.62 | - | 0.1 |
| 52 | 83742.72 | 108372.84 | - | 0.1 |
| 53 | 83739.11 | 108375.55 | - | 0.1 |



ДОКУМЕНТ ПОДПИСАН  
ЭЛЕКТРОННОЙ ПОДПИСЬЮ

Сертификат: 009F0BDC181A023B64597F1E2579BEFB50

Владелец: ФЕДЕРАЛЬНАЯ СЛУЖБА ГОСУДАРСТВЕННОЙ

РЕГИСТРАЦИИ, КАДАСТРА И КАРТОГРАФИИ

Действителен: с 02.08.2024 по 26.10.2025

полное наименование должности

инициалы, фамилия

## Земельный участок

вид объекта недвижимости

Лист № 114 раздела 4.2

Всего листов раздела 4.2: 226

Всего разделов: 8

Всего листов выписки: 451

25.09.2025г. № КУВИ-001/2025-179992740

Кадастровый номер:

78:15:0000000:1825

| 1  | 2        | 3         | 4 | 5   |
|----|----------|-----------|---|-----|
| 54 | 83738.66 | 108376.11 | - | 0.1 |
| 55 | 83737.9  | 108376.69 | - | 0.1 |
| 56 | 83734.39 | 108380.62 | - | 0.1 |
| 57 | 83731.33 | 108385.28 | - | 0.1 |
| 58 | 83730.16 | 108388.16 | - | 0.1 |
| 59 | 83728.98 | 108391.14 | - | 0.1 |
| 60 | 83727.9  | 108396.47 | - | 0.1 |
| 61 | 83727.81 | 108398.79 | - | 0.1 |
| 62 | 83727.72 | 108400.02 | - | 0.1 |
| 63 | 83727.89 | 108403.1  | - | 0.1 |
| 64 | 83728.44 | 108406.02 | - | 0.1 |
| 65 | 83729.37 | 108408.95 | - | 0.1 |
| 66 | 83731.03 | 108412.47 | - | 0.1 |
| 67 | 83732.41 | 108414.32 | - | 0.1 |
| 68 | 83733.18 | 108415.35 | - | 0.1 |
| 69 | 83734.64 | 108416.95 | - | 0.1 |
| 70 | 83735.99 | 108418.19 | - | 0.1 |
| 71 | 83737.51 | 108419.42 | - | 0.1 |
| 72 | 83739.37 | 108420.62 | - | 0.1 |
| 73 | 83741.02 | 108421.52 | - | 0.1 |
| 74 | 83743.19 | 108422.47 | - | 0.1 |
| 75 | 83746.73 | 108423.54 | - | 0.1 |
| 76 | 83749.15 | 108423.79 | - | 0.1 |
| 77 | 83752.28 | 108424.07 | - | 0.1 |
| 78 | 83758.2  | 108426.5  | - | 0.1 |
| 79 | 83758.5  | 108426.63 | - | 0.1 |
| 80 | 83757.17 | 108427.36 | - | 0.1 |
| 81 | 83754.37 | 108429.68 | - | 0.1 |
| 82 | 83750.92 | 108433.5  | - | 0.1 |



ДОКУМЕНТ ПОДПИСАН  
ЭЛЕКТРОННОЙ ПОДПИСЬЮ

Сертификат: 009F0BDC181A023B64597F1E2579BEFB50

Владелец: ФЕДЕРАЛЬНАЯ СЛУЖБА ГОСУДАРСТВЕННОЙ

РЕГИСТРАЦИИ, КАДАСТРА И КАРТОГРАФИИ

Действителен: с 02.08.2024 по 26.10.2025

полное наименование должности

инициалы, фамилия

## Земельный участок

вид объекта недвижимости

Лист № 115 раздела 4.2

Всего листов раздела 4.2: 226

Всего разделов: 8

Всего листов выписки: 451

25.09.2025г. № КУВИ-001/2025-179992740

Кадастровый номер:

78:15:0000000:1825

| 1   | 2        | 3         | 4 | 5   |
|-----|----------|-----------|---|-----|
| 83  | 83749.19 | 108437.61 | - | 0.1 |
| 84  | 83746.68 | 108445.03 | - | 0.1 |
| 85  | 83746.65 | 108450.78 | - | 0.1 |
| 86  | 83746.47 | 108452.43 | - | 0.1 |
| 87  | 83745.88 | 108455.03 | - | 0.1 |
| 88  | 83745.1  | 108457.17 | - | 0.1 |
| 89  | 83744.08 | 108459.24 | - | 0.1 |
| 90  | 83742.34 | 108462.39 | - | 0.1 |
| 91  | 83740.93 | 108465.96 | - | 0.1 |
| 92  | 83739.68 | 108469.92 | - | 0.1 |
| 93  | 83739.04 | 108473.68 | - | 0.1 |
| 94  | 83738.72 | 108475.76 | - | 0.1 |
| 95  | 83738.47 | 108479.08 | - | 0.1 |
| 96  | 83738.48 | 108482.43 | - | 0.1 |
| 97  | 83738.7  | 108484.95 | - | 0.1 |
| 98  | 83740.2  | 108496.83 | - | 0.1 |
| 99  | 83741.91 | 108501.4  | - | 0.1 |
| 100 | 83744.06 | 108504.82 | - | 0.1 |
| 101 | 83744.02 | 108506.2  | - | 0.1 |
| 102 | 83744    | 108507.8  | - | 0.1 |
| 103 | 83744.24 | 108511.25 | - | 0.1 |
| 104 | 83744.68 | 108513.72 | - | 0.1 |
| 105 | 83744.29 | 108521.78 | - | 0.1 |
| 106 | 83744.06 | 108529.83 | - | 0.1 |
| 107 | 83743.91 | 108530.35 | - | 0.1 |
| 108 | 83743.53 | 108535.55 | - | 0.1 |
| 109 | 83744.08 | 108538.19 | - | 0.1 |
| 110 | 83744.56 | 108540.9  | - | 0.1 |
| 111 | 83744.67 | 108541.12 | - | 0.1 |



ДОКУМЕНТ ПОДПИСАН  
ЭЛЕКТРОННОЙ ПОДПИСЬЮ

Сертификат: 009F0BDC181A023B64597F1E2579BEFB50

Владелец: ФЕДЕРАЛЬНАЯ СЛУЖБА ГОСУДАРСТВЕННОЙ

РЕГИСТРАЦИИ, КАДАСТРА И КАРТОГРАФИИ

Действителен: с 02.08.2024 по 26.10.2025

полное наименование должности

инициалы, фамилия

## Земельный участок

вид объекта недвижимости

Лист № 116 раздела 4.2

Всего листов раздела 4.2: 226

Всего разделов: 8

Всего листов выписки: 451

25.09.2025г. № КУВИ-001/2025-179992740

Кадастровый номер:

78:15:0000000:1825

| 1   | 2        | 3         | 4 | 5   |
|-----|----------|-----------|---|-----|
| 112 | 83744.68 | 108546.71 | - | 0.1 |
| 113 | 83744.95 | 108550.07 | - | 0.1 |
| 114 | 83745    | 108558.77 | - | 0.1 |
| 115 | 83744.93 | 108560.78 | - | 0.1 |
| 116 | 83745.22 | 108564.32 | - | 0.1 |
| 117 | 83745.77 | 108567.19 | - | 0.1 |
| 118 | 83745.06 | 108567.35 | - | 0.1 |
| 119 | 83742.91 | 108567.73 | - | 0.1 |
| 120 | 83731.64 | 108572.8  | - | 0.1 |
| 121 | 83725.85 | 108577.01 | - | 0.1 |
| 122 | 83725.4  | 108577.28 | - | 0.1 |
| 123 | 83722.37 | 108574.98 | - | 0.1 |
| 124 | 83717.22 | 108573.42 | - | 0.1 |
| 125 | 83714.31 | 108572.72 | - | 0.1 |
| 126 | 83707.97 | 108572.34 | - | 0.1 |
| 127 | 83702.13 | 108573.93 | - | 0.1 |
| 128 | 83695.75 | 108576.66 | - | 0.1 |
| 129 | 83693.84 | 108578.64 | - | 0.1 |
| 130 | 83680.46 | 108586.78 | - | 0.1 |
| 131 | 83675.82 | 108589.77 | - | 0.1 |
| 132 | 83672.03 | 108593.65 | - | 0.1 |
| 133 | 83668.19 | 108597.96 | - | 0.1 |
| 134 | 83665.04 | 108604.12 | - | 0.1 |
| 135 | 83662.28 | 108611.1  | - | 0.1 |
| 136 | 83661.31 | 108620.32 | - | 0.1 |
| 137 | 83665.19 | 108638.44 | - | 0.1 |
| 138 | 83664.23 | 108645.5  | - | 0.1 |
| 139 | 83669.42 | 108655.58 | - | 0.1 |
| 140 | 83674.18 | 108660.67 | - | 0.1 |



ДОКУМЕНТ ПОДПИСАН  
ЭЛЕКТРОННОЙ ПОДПИСЬЮ

Сертификат: 009F0BDC181A023B64597F1E2579BEFB50

Владелец: ФЕДЕРАЛЬНАЯ СЛУЖБА ГОСУДАРСТВЕННОЙ

РЕГИСТРАЦИИ, КАДАСТРА И КАРТОГРАФИИ

Действителен: с 02.08.2024 по 26.10.2025

полное наименование должности

инициалы, фамилия

## Земельный участок

вид объекта недвижимости

Лист № 117 раздела 4.2

Всего листов раздела 4.2: 226

Всего разделов: 8

Всего листов выписки: 451

25.09.2025г. № КУВИ-001/2025-179992740

Кадастровый номер:

78:15:0000000:1825

| 1   | 2        | 3         | 4 | 5   |
|-----|----------|-----------|---|-----|
| 141 | 83678.06 | 108663.26 | - | 0.1 |
| 142 | 83683.1  | 108666.21 | - | 0.1 |
| 143 | 83685.54 | 108666.9  | - | 0.1 |
| 144 | 83688.61 | 108668.6  | - | 0.1 |
| 145 | 83691.97 | 108670.75 | - | 0.1 |
| 146 | 83694.6  | 108672.72 | - | 0.1 |
| 147 | 83695.14 | 108673.51 | - | 0.1 |
| 148 | 83697.82 | 108675.87 | - | 0.1 |
| 149 | 83699.23 | 108676.94 | - | 0.1 |
| 150 | 83813.12 | 108608.89 | - | 0.1 |
| 151 | 83861.66 | 108580.57 | - | 0.1 |
| 152 | 83863.58 | 108577.47 | - | 0.1 |
| 153 | 83866.37 | 108569.95 | - | 0.1 |
| 154 | 83867.71 | 108563.07 | - | 0.1 |
| 155 | 83868.89 | 108555.3  | - | 0.1 |
| 156 | 83870.55 | 108555.89 | - | 0.1 |
| 157 | 83886.57 | 108554.42 | - | 0.1 |
| 158 | 83891.48 | 108552.14 | - | 0.1 |
| 159 | 83913.43 | 108550.36 | - | 0.1 |
| 160 | 83914.07 | 108549.99 | - | 0.1 |
| 161 | 83917.04 | 108547.97 | - | 0.1 |
| 162 | 83928.68 | 108543.63 | - | 0.1 |
| 163 | 83949.38 | 108540.97 | - | 0.1 |
| 164 | 83975.21 | 108549.28 | - | 0.1 |
| 165 | 83980.64 | 108552.41 | - | 0.1 |
| 166 | 84022.17 | 108578.86 | - | 0.1 |
| 167 | 84040.44 | 108578.38 | - | 0.1 |
| 168 | 84042.03 | 108578.63 | - | 0.1 |
| 169 | 84046.61 | 108578.69 | - | 0.1 |



ДОКУМЕНТ ПОДПИСАН  
ЭЛЕКТРОННОЙ ПОДПИСЬЮ

Сертификат: 009F0BDC181A023B64597F1E2579BEFB50

Владелец: ФЕДЕРАЛЬНАЯ СЛУЖБА ГОСУДАРСТВЕННОЙ

РЕГИСТРАЦИИ, КАДАСТРА И КАРТОГРАФИИ

Действителен: с 02.08.2024 по 26.10.2025

полное наименование должности

инициалы, фамилия

## Земельный участок

вид объекта недвижимости

Лист № 118 раздела 4.2

Всего листов раздела 4.2: 226

Всего разделов: 8

Всего листов выписки: 451

25.09.2025г. № КУВИ-001/2025-179992740

Кадастровый номер:

78:15:0000000:1825

| 1   | 2        | 3         | 4 | 5   |
|-----|----------|-----------|---|-----|
| 170 | 84052.62 | 108578.39 | - | 0.1 |
| 171 | 84060.11 | 108576.38 | - | 0.1 |
| 172 | 84065.4  | 108573.71 | - | 0.1 |
| 173 | 84069.98 | 108570.98 | - | 0.1 |
| 174 | 84071.31 | 108569.84 | - | 0.1 |
| 175 | 84072.63 | 108569.35 | - | 0.1 |
| 176 | 84076.2  | 108567.06 | - | 0.1 |
| 177 | 84079.59 | 108564.37 | - | 0.1 |
| 178 | 84082.19 | 108561.1  | - | 0.1 |
| 179 | 84083.97 | 108558.47 | - | 0.1 |
| 180 | 84085.94 | 108554.15 | - | 0.1 |
| 181 | 84087.15 | 108549.15 | - | 0.1 |
| 182 | 84087.38 | 108544.21 | - | 0.1 |
| 183 | 84086.75 | 108540.14 | - | 0.1 |
| 184 | 84084.56 | 108532.42 | - | 0.1 |
| 185 | 84079.11 | 108524.26 | - | 0.1 |
| 1   | 84076.12 | 108521.44 | - | 0.1 |
| 1   | 83966.83 | 108477.13 | - | 0.1 |
| 2   | 83980.64 | 108487.92 | - | 0.1 |
| 3   | 83993.27 | 108494.45 | - | 0.1 |
| 4   | 84020.22 | 108507.64 | - | 0.1 |
| 5   | 84045.75 | 108518.66 | - | 0.1 |
| 6   | 84048.51 | 108520.04 | - | 0.1 |
| 7   | 84051.24 | 108522.17 | - | 0.1 |
| 8   | 84052.95 | 108523.99 | - | 0.1 |
| 9   | 84054.3  | 108525.85 | - | 0.1 |
| 10  | 84055.48 | 108527.65 | - | 0.1 |
| 11  | 84056.41 | 108529.74 | - | 0.1 |
| 12  | 84056.5  | 108531.19 | - | 0.1 |



ДОКУМЕНТ ПОДПИСАН  
ЭЛЕКТРОННОЙ ПОДПИСЬЮ

Сертификат: 009F0BDC181A023B64597F1E2579BEFB50

Владелец: ФЕДЕРАЛЬНАЯ СЛУЖБА ГОСУДАРСТВЕННОЙ

РЕГИСТРАЦИИ, КАДАСТРА И КАРТОГРАФИИ

Действителен: с 02.08.2024 по 26.10.2025

полное наименование должности

инициалы, фамилия

## Земельный участок

## вид объекта недвижимости

Лист № 119 раздела 4.2

Всего листов раздела 4.2: 226

Всего разделов: 8

Всего листов выписки: 451

25.09.2025г. № КУВИ-001/2025-179992740

Кадастровый номер:

78:15:0000000:1825

| 1  | 2        | 3         | 4 | 5   |
|----|----------|-----------|---|-----|
| 13 | 84056.87 | 108532.83 | - | 0.1 |
| 14 | 84057.3  | 108533.93 | - | 0.1 |
| 15 | 84058.14 | 108535.39 | - | 0.1 |
| 16 | 84058.87 | 108536.32 | - | 0.1 |
| 17 | 84059.19 | 108536.55 | - | 0.1 |
| 18 | 84059.49 | 108536.69 | - | 0.1 |
| 19 | 84059.84 | 108536.78 | - | 0.1 |
| 20 | 84060.1  | 108536.81 | - | 0.1 |
| 21 | 84060.4  | 108536.79 | - | 0.1 |
| 22 | 84061.99 | 108536.67 | - | 0.1 |
| 23 | 84062.56 | 108536.64 | - | 0.1 |
| 24 | 84063.07 | 108536.81 | - | 0.1 |
| 25 | 84063.3  | 108536.91 | - | 0.1 |
| 26 | 84063.55 | 108537.08 | - | 0.1 |
| 27 | 84063.73 | 108537.25 | - | 0.1 |
| 28 | 84066.18 | 108540.92 | - | 0.1 |
| 29 | 84067.18 | 108544.43 | - | 0.1 |
| 30 | 84067.31 | 108545.27 | - | 0.1 |
| 31 | 84067.26 | 108546.3  | - | 0.1 |
| 32 | 84066.95 | 108547.59 | - | 0.1 |
| 33 | 84066.46 | 108548.66 | - | 0.1 |
| 34 | 84066.05 | 108549.27 | - | 0.1 |
| 35 | 84065.38 | 108550.11 | - | 0.1 |
| 36 | 84064.56 | 108550.76 | - | 0.1 |
| 37 | 84063.64 | 108551.35 | - | 0.1 |
| 38 | 84062.51 | 108551.77 | - | 0.1 |
| 39 | 84061.31 | 108551.95 | - | 0.1 |
| 40 | 84060.74 | 108552.55 | - | 0.1 |
| 41 | 84058.26 | 108554.68 | - | 0.1 |



ДОКУМЕНТ ПОДПИСАН  
ЭЛЕКТРОННОЙ ПОДПИСЬЮ

Сертификат: 009F0BDC181A023B64597F1E2579BEFB50

Владелец: ФЕДЕРАЛЬНАЯ СЛУЖБА ГОСУДАРСТВЕННОЙ

РЕГИСТРАЦИИ, КАДАСТРА И КАРТОГРАФИИ

Действителен: с 02.08.2024 по 26.10.2025

полное наименование должности

инициалы, фамилия

## Земельный участок

вид объекта недвижимости

Лист № 120 раздела 4.2

Всего листов раздела 4.2: 226

Всего разделов: 8

Всего листов выписки: 451

25.09.2025г. № КУВИ-001/2025-179992740

Кадастровый номер:

78:15:0000000:1825

| 1  | 2        | 3         | 4 | 5   |
|----|----------|-----------|---|-----|
| 42 | 84055.76 | 108556.17 | - | 0.1 |
| 43 | 84052.93 | 108557.6  | - | 0.1 |
| 44 | 84049.5  | 108558.52 | - | 0.1 |
| 45 | 84046.24 | 108558.68 | - | 0.1 |
| 46 | 84043.71 | 108558.65 | - | 0.1 |
| 47 | 84041.74 | 108558.34 | - | 0.1 |
| 48 | 84010.28 | 108559.16 | - | 0.1 |
| 49 | 84008.28 | 108558.95 | - | 0.1 |
| 50 | 84006.2  | 108558.26 | - | 0.1 |
| 51 | 84005.15 | 108557.81 | - | 0.1 |
| 52 | 84003.24 | 108556.7  | - | 0.1 |
| 53 | 84002.46 | 108556.11 | - | 0.1 |
| 54 | 84001.54 | 108555.37 | - | 0.1 |
| 55 | 84000.53 | 108554.24 | - | 0.1 |
| 56 | 83998.98 | 108552.37 | - | 0.1 |
| 57 | 83996.62 | 108550.2  | - | 0.1 |
| 58 | 83992.21 | 108547.57 | - | 0.1 |
| 59 | 83982.14 | 108542.09 | - | 0.1 |
| 60 | 83974.77 | 108536.46 | - | 0.1 |
| 61 | 83969.74 | 108533.9  | - | 0.1 |
| 62 | 83963.06 | 108531.64 | - | 0.1 |
| 63 | 83956.69 | 108528.89 | - | 0.1 |
| 64 | 83953.41 | 108528.17 | - | 0.1 |
| 65 | 83949.6  | 108527.83 | - | 0.1 |
| 66 | 83946.19 | 108527.98 | - | 0.1 |
| 67 | 83911.88 | 108530.42 | - | 0.1 |
| 68 | 83886.3  | 108532.5  | - | 0.1 |
| 69 | 83881.3  | 108534.82 | - | 0.1 |
| 70 | 83873.1  | 108535.57 | - | 0.1 |



ДОКУМЕНТ ПОДПИСАН  
ЭЛЕКТРОННОЙ ПОДПИСЬЮ

Сертификат: 009F0BDC181A023B64597F1E2579BEFB50

Владелец: ФЕДЕРАЛЬНАЯ СЛУЖБА ГОСУДАРСТВЕННОЙ

РЕГИСТРАЦИИ, КАДАСТРА И КАРТОГРАФИИ

Действителен: с 02.08.2024 по 26.10.2025

полное наименование должности

инициалы, фамилия

## Земельный участок

вид объекта недвижимости

Лист № 121 раздела 4.2

Всего листов раздела 4.2: 226

Всего разделов: 8

Всего листов выписки: 451

25.09.2025г. № КУВИ-001/2025-179992740

Кадастровый номер:

78:15:0000000:1825

| 1  | 2        | 3         | 4 | 5   |
|----|----------|-----------|---|-----|
| 71 | 83868.98 | 108534.11 | - | 0.1 |
| 72 | 83860.33 | 108535.57 | - | 0.1 |
| 73 | 83856.45 | 108536.48 | - | 0.1 |
| 74 | 83853.47 | 108538.21 | - | 0.1 |
| 75 | 83851.54 | 108540.06 | - | 0.1 |
| 76 | 83849.32 | 108543.89 | - | 0.1 |
| 77 | 83848.61 | 108546.91 | - | 0.1 |
| 78 | 83848.65 | 108547.45 | - | 0.1 |
| 79 | 83849.01 | 108553.02 | - | 0.1 |
| 80 | 83848    | 108559.65 | - | 0.1 |
| 81 | 83847.05 | 108564.53 | - | 0.1 |
| 82 | 83845.53 | 108568.63 | - | 0.1 |
| 83 | 83843.14 | 108572.48 | - | 0.1 |
| 84 | 83839.93 | 108574.99 | - | 0.1 |
| 85 | 83836.09 | 108577.96 | - | 0.1 |
| 86 | 83832.27 | 108579.29 | - | 0.1 |
| 87 | 83831.72 | 108579.56 | - | 0.1 |
| 88 | 83831.15 | 108579.69 | - | 0.1 |
| 89 | 83830.41 | 108579.67 | - | 0.1 |
| 90 | 83829.9  | 108579.5  | - | 0.1 |
| 91 | 83829.39 | 108579.31 | - | 0.1 |
| 92 | 83828.75 | 108578.77 | - | 0.1 |
| 93 | 83828.25 | 108578.04 | - | 0.1 |
| 94 | 83828.04 | 108577.29 | - | 0.1 |
| 95 | 83828.04 | 108576.78 | - | 0.1 |
| 96 | 83826.74 | 108567.7  | - | 0.1 |
| 97 | 83826.71 | 108567.58 | - | 0.1 |
| 98 | 83825.62 | 108562.5  | - | 0.1 |
| 99 | 83824.91 | 108554.91 | - | 0.1 |



ДОКУМЕНТ ПОДПИСАН  
ЭЛЕКТРОННОЙ ПОДПИСЬЮ

Сертификат: 009F0BDC181A023B64597F1E2579BEFB50

Владелец: ФЕДЕРАЛЬНАЯ СЛУЖБА ГОСУДАРСТВЕННОЙ

РЕГИСТРАЦИИ, КАДАСТРА И КАРТОГРАФИИ

Действителен: с 02.08.2024 по 26.10.2025

полное наименование должности

инициалы, фамилия

## Земельный участок

вид объекта недвижимости

Лист № 122 раздела 4.2

Всего листов раздела 4.2: 226

Всего разделов: 8

Всего листов выписки: 451

25.09.2025г. № КУВИ-001/2025-179992740

Кадастровый номер:

78:15:0000000:1825

| 1   | 2        | 3         | 4 | 5   |
|-----|----------|-----------|---|-----|
| 100 | 83825.16 | 108548.38 | - | 0.1 |
| 101 | 83825.43 | 108544.47 | - | 0.1 |
| 102 | 83826.31 | 108539.84 | - | 0.1 |
| 103 | 83827.78 | 108526.29 | - | 0.1 |
| 104 | 83832.21 | 108502.41 | - | 0.1 |
| 105 | 83834.22 | 108494.59 | - | 0.1 |
| 106 | 83835.93 | 108492.64 | - | 0.1 |
| 107 | 83838.31 | 108491.54 | - | 0.1 |
| 108 | 83839.85 | 108491.41 | - | 0.1 |
| 109 | 83841.54 | 108491.31 | - | 0.1 |
| 110 | 83844.14 | 108492.18 | - | 0.1 |
| 111 | 83845.63 | 108493.6  | - | 0.1 |
| 112 | 83848.65 | 108499    | - | 0.1 |
| 113 | 83850.53 | 108503.84 | - | 0.1 |
| 114 | 83854.09 | 108507.13 | - | 0.1 |
| 115 | 83857.12 | 108508.35 | - | 0.1 |
| 116 | 83860.42 | 108508.64 | - | 0.1 |
| 117 | 83877.67 | 108510    | - | 0.1 |
| 118 | 83895.85 | 108509    | - | 0.1 |
| 119 | 83918.5  | 108504.15 | - | 0.1 |
| 120 | 83921.94 | 108502.66 | - | 0.1 |
| 121 | 83926.54 | 108498.36 | - | 0.1 |
| 122 | 83928.92 | 108492.46 | - | 0.1 |
| 123 | 83929.12 | 108489.63 | - | 0.1 |
| 124 | 83928.71 | 108486.59 | - | 0.1 |
| 125 | 83927.9  | 108484.16 | - | 0.1 |
| 126 | 83927.01 | 108482.98 | - | 0.1 |
| 127 | 83926.1  | 108480.85 | - | 0.1 |
| 128 | 83925.78 | 108479.07 | - | 0.1 |



ДОКУМЕНТ ПОДПИСАН  
ЭЛЕКТРОННОЙ ПОДПИСЬЮ

Сертификат: 009F0BDC181A023B64597F1E2579BEFB50

Владелец: ФЕДЕРАЛЬНАЯ СЛУЖБА ГОСУДАРСТВЕННОЙ

РЕГИСТРАЦИИ, КАДАСТРА И КАРТОГРАФИИ

Действителен: с 02.08.2024 по 26.10.2025

полное наименование должности

инициалы, фамилия

## Земельный участок

вид объекта недвижимости

Лист № 123 раздела 4.2

Всего листов раздела 4.2: 226

Всего разделов: 8

Всего листов выписки: 451

25.09.2025г. № КУВИ-001/2025-179992740

Кадастровый номер:

78:15:0000000:1825

| 1   | 2        | 3         | 4 | 5   |
|-----|----------|-----------|---|-----|
| 129 | 83925.64 | 108476.87 | - | 0.1 |
| 130 | 83926.15 | 108474.29 | - | 0.1 |
| 131 | 83927.05 | 108472.56 | - | 0.1 |
| 132 | 83927    | 108469.63 | - | 0.1 |
| 133 | 83926.14 | 108468.72 | - | 0.1 |
| 134 | 83923.69 | 108466.92 | - | 0.1 |
| 135 | 83922.53 | 108466.37 | - | 0.1 |
| 136 | 83919.78 | 108467.62 | - | 0.1 |
| 137 | 83914.5  | 108469.25 | - | 0.1 |
| 138 | 83909.37 | 108469.7  | - | 0.1 |
| 139 | 83902.66 | 108470.29 | - | 0.1 |
| 140 | 83895.55 | 108469.26 | - | 0.1 |
| 141 | 83878.12 | 108466.22 | - | 0.1 |
| 142 | 83868.57 | 108465.66 | - | 0.1 |
| 143 | 83858.18 | 108465.93 | - | 0.1 |
| 144 | 83856.35 | 108466.25 | - | 0.1 |
| 145 | 83854.52 | 108466.94 | - | 0.1 |
| 146 | 83852.86 | 108467.97 | - | 0.1 |
| 147 | 83851.97 | 108468.74 | - | 0.1 |
| 148 | 83851    | 108469.81 | - | 0.1 |
| 149 | 83850.39 | 108470.69 | - | 0.1 |
| 150 | 83849.88 | 108471.59 | - | 0.1 |
| 151 | 83848.39 | 108477.94 | - | 0.1 |
| 152 | 83847.81 | 108480.13 | - | 0.1 |
| 153 | 83845.67 | 108482.59 | - | 0.1 |
| 154 | 83843.17 | 108484.01 | - | 0.1 |
| 155 | 83840.7  | 108484.27 | - | 0.1 |
| 156 | 83838.12 | 108484.01 | - | 0.1 |
| 157 | 83836.11 | 108482.74 | - | 0.1 |



ДОКУМЕНТ ПОДПИСАН  
ЭЛЕКТРОННОЙ ПОДПИСЬЮ

Сертификат: 009F0BDC181A023B64597F1E2579BEFB50

Владелец: ФЕДЕРАЛЬНАЯ СЛУЖБА ГОСУДАРСТВЕННОЙ

РЕГИСТРАЦИИ, КАДАСТРА И КАРТОГРАФИИ

Действителен: с 02.08.2024 по 26.10.2025

полное наименование должности

инициалы, фамилия

## Земельный участок

вид объекта недвижимости

Лист № 124 раздела 4.2

Всего листов раздела 4.2: 226

Всего разделов: 8

Всего листов выписки: 451

25.09.2025г. № КУВИ-001/2025-179992740

Кадастровый номер:

78:15:0000000:1825

| 1   | 2        | 3         | 4 | 5   |
|-----|----------|-----------|---|-----|
| 158 | 83835.22 | 108482.12 | - | 0.1 |
| 159 | 83833.78 | 108480.32 | - | 0.1 |
| 160 | 83833.12 | 108478.71 | - | 0.1 |
| 161 | 83832.75 | 108477.26 | - | 0.1 |
| 162 | 83832.72 | 108475.67 | - | 0.1 |
| 163 | 83832.88 | 108474.75 | - | 0.1 |
| 164 | 83837.8  | 108461.38 | - | 0.1 |
| 165 | 83837.9  | 108459.11 | - | 0.1 |
| 166 | 83837.67 | 108456.61 | - | 0.1 |
| 167 | 83837.1  | 108454.16 | - | 0.1 |
| 168 | 83836.32 | 108452.09 | - | 0.1 |
| 169 | 83834.61 | 108449.09 | - | 0.1 |
| 170 | 83833.19 | 108447.32 | - | 0.1 |
| 171 | 83830.11 | 108444.63 | - | 0.1 |
| 172 | 83827.66 | 108443.21 | - | 0.1 |
| 173 | 83821.01 | 108439.51 | - | 0.1 |
| 174 | 83789.51 | 108422.1  | - | 0.1 |
| 175 | 83788.68 | 108421.65 | - | 0.1 |
| 176 | 83787.62 | 108421.39 | - | 0.1 |
| 177 | 83786.51 | 108421.48 | - | 0.1 |
| 178 | 83785.52 | 108421.89 | - | 0.1 |
| 179 | 83784.65 | 108422.63 | - | 0.1 |
| 180 | 83784.09 | 108423.52 | - | 0.1 |
| 181 | 83783.66 | 108423.87 | - | 0.1 |
| 182 | 83783    | 108424.02 | - | 0.1 |
| 183 | 83782.49 | 108423.94 | - | 0.1 |
| 184 | 83782.16 | 108423.78 | - | 0.1 |
| 185 | 83781.96 | 108423.69 | - | 0.1 |
| 186 | 83781.67 | 108423.45 | - | 0.1 |



ДОКУМЕНТ ПОДПИСАН  
ЭЛЕКТРОННОЙ ПОДПИСЬЮ

Сертификат: 009F0BDC181A023B64597F1E2579BEFB50

Владелец: ФЕДЕРАЛЬНАЯ СЛУЖБА ГОСУДАРСТВЕННОЙ

РЕГИСТРАЦИИ, КАДАСТРА И КАРТОГРАФИИ

Действителен: с 02.08.2024 по 26.10.2025

полное наименование должности

инициалы, фамилия

## Земельный участок

вид объекта недвижимости

Лист № 125 раздела 4.2

Всего листов раздела 4.2: 226

Всего разделов: 8

Всего листов выписки: 451

25.09.2025г. № КУВИ-001/2025-179992740

Кадастровый номер:

78:15:0000000:1825

| 1   | 2        | 3         | 4 | 5   |
|-----|----------|-----------|---|-----|
| 187 | 83781.4  | 108423.07 | - | 0.1 |
| 188 | 83781.29 | 108422.76 | - | 0.1 |
| 189 | 83781.2  | 108420.17 | - | 0.1 |
| 190 | 83780.49 | 108417.64 | - | 0.1 |
| 191 | 83779.29 | 108415.51 | - | 0.1 |
| 192 | 83778.14 | 108414.17 | - | 0.1 |
| 193 | 83776.54 | 108412.86 | - | 0.1 |
| 194 | 83774.55 | 108411.81 | - | 0.1 |
| 195 | 83765.99 | 108408.08 | - | 0.1 |
| 196 | 83759.26 | 108405.32 | - | 0.1 |
| 197 | 83758.47 | 108404.99 | - | 0.1 |
| 198 | 83757.41 | 108404.65 | - | 0.1 |
| 199 | 83756.12 | 108404.36 | - | 0.1 |
| 200 | 83754.57 | 108404.2  | - | 0.1 |
| 201 | 83751.08 | 108403.88 | - | 0.1 |
| 202 | 83750.69 | 108403.84 | - | 0.1 |
| 203 | 83750.13 | 108403.67 | - | 0.1 |
| 204 | 83749.81 | 108403.53 | - | 0.1 |
| 205 | 83749.57 | 108403.4  | - | 0.1 |
| 206 | 83749.26 | 108403.2  | - | 0.1 |
| 207 | 83749.05 | 108403.03 | - | 0.1 |
| 208 | 83748.81 | 108402.81 | - | 0.1 |
| 209 | 83748.6  | 108402.58 | - | 0.1 |
| 210 | 83748.45 | 108402.38 | - | 0.1 |
| 211 | 83748.28 | 108402.15 | - | 0.1 |
| 212 | 83748.02 | 108401.6  | - | 0.1 |
| 213 | 83747.87 | 108401.13 | - | 0.1 |
| 214 | 83747.79 | 108400.7  | - | 0.1 |
| 215 | 83747.76 | 108400.17 | - | 0.1 |



ДОКУМЕНТ ПОДПИСАН  
ЭЛЕКТРОННОЙ ПОДПИСЬЮ

Сертификат: 009F0BDC181A023B64597F1E2579BEFB50

Владелец: ФЕДЕРАЛЬНАЯ СЛУЖБА ГОСУДАРСТВЕННОЙ

РЕГИСТРАЦИИ, КАДАСТРА И КАРТОГРАФИИ

Действителен: с 02.08.2024 по 26.10.2025

полное наименование должности

инициалы, фамилия

## Земельный участок

вид объекта недвижимости

Лист № 126 раздела 4.2

Всего листов раздела 4.2: 226

Всего разделов: 8

Всего листов выписки: 451

25.09.2025г. № КУВИ-001/2025-179992740

Кадастровый номер:

78:15:0000000:1825

| 1   | 2        | 3         | 4 | 5   |
|-----|----------|-----------|---|-----|
| 216 | 83747.78 | 108399.89 | - | 0.1 |
| 217 | 83747.82 | 108398.87 | - | 0.1 |
| 218 | 83748.23 | 108396.85 | - | 0.1 |
| 219 | 83748.72 | 108395.61 | - | 0.1 |
| 220 | 83749.12 | 108394.63 | - | 0.1 |
| 221 | 83750.3  | 108392.83 | - | 0.1 |
| 222 | 83751.56 | 108391.42 | - | 0.1 |
| 223 | 83752.72 | 108390.53 | - | 0.1 |
| 224 | 83753.1  | 108390.06 | - | 0.1 |
| 225 | 83753.98 | 108389.4  | - | 0.1 |
| 226 | 83754.68 | 108388.97 | - | 0.1 |
| 227 | 83755.45 | 108388.73 | - | 0.1 |
| 228 | 83756.18 | 108388.54 | - | 0.1 |
| 229 | 83756.91 | 108388.52 | - | 0.1 |
| 230 | 83757.42 | 108388.52 | - | 0.1 |
| 231 | 83757.96 | 108388.61 | - | 0.1 |
| 232 | 83758.33 | 108388.69 | - | 0.1 |
| 233 | 83758.7  | 108388.8  | - | 0.1 |
| 234 | 83768.72 | 108392.45 | - | 0.1 |
| 235 | 83787.13 | 108402.11 | - | 0.1 |
| 236 | 83828.61 | 108426.76 | - | 0.1 |
| 237 | 83842.53 | 108438.56 | - | 0.1 |
| 238 | 83845.39 | 108440.93 | - | 0.1 |
| 239 | 83848.07 | 108442.69 | - | 0.1 |
| 240 | 83852.71 | 108444.9  | - | 0.1 |
| 241 | 83856.81 | 108446.12 | - | 0.1 |
| 242 | 83870.9  | 108447.49 | - | 0.1 |
| 243 | 83879.45 | 108447.63 | - | 0.1 |
| 244 | 83887.98 | 108447.5  | - | 0.1 |



ДОКУМЕНТ ПОДПИСАН  
ЭЛЕКТРОННОЙ ПОДПИСЬЮ

Сертификат: 009F0BDC181A023B64597F1E2579BEFB50

Владелец: ФЕДЕРАЛЬНАЯ СЛУЖБА ГОСУДАРСТВЕННОЙ

РЕГИСТРАЦИИ, КАДАСТРА И КАРТОГРАФИИ

Действителен: с 02.08.2024 по 26.10.2025

полное наименование должности

инициалы, фамилия

## Земельный участок

вид объекта недвижимости

Лист № 127 раздела 4.2

Всего листов раздела 4.2: 226

Всего разделов: 8

Всего листов выписки: 451

25.09.2025г. № КУВИ-001/2025-179992740

Кадастровый номер:

78:15:0000000:1825

| 1   | 2        | 3         | 4 | 5   |
|-----|----------|-----------|---|-----|
| 245 | 83888.17 | 108447.49 | - | 0.1 |
| 246 | 83896.68 | 108446.82 | - | 0.1 |
| 247 | 83910.76 | 108444.71 | - | 0.1 |
| 248 | 83912.79 | 108444.62 | - | 0.1 |
| 249 | 83914.54 | 108444.79 | - | 0.1 |
| 250 | 83916.35 | 108445.04 | - | 0.1 |
| 251 | 83918.56 | 108445.72 | - | 0.1 |
| 252 | 83919.66 | 108446.23 | - | 0.1 |
| 253 | 83921.27 | 108447    | - | 0.1 |
| 254 | 83923.29 | 108448.35 | - | 0.1 |
| 255 | 83925.02 | 108449.87 | - | 0.1 |
| 256 | 83926.31 | 108451.32 | - | 0.1 |
| 257 | 83927.12 | 108452.45 | - | 0.1 |
| 258 | 83927.94 | 108453.71 | - | 0.1 |
| 259 | 83928.53 | 108454.9  | - | 0.1 |
| 260 | 83928.88 | 108457.89 | - | 0.1 |
| 261 | 83929.62 | 108458.65 | - | 0.1 |
| 262 | 83931.83 | 108460.45 | - | 0.1 |
| 263 | 83932.73 | 108460.75 | - | 0.1 |
| 264 | 83935.74 | 108460.56 | - | 0.1 |
| 265 | 83937.17 | 108460.49 | - | 0.1 |
| 266 | 83938.47 | 108460.67 | - | 0.1 |
| 267 | 83939.71 | 108460.86 | - | 0.1 |
| 268 | 83941.79 | 108461.55 | - | 0.1 |
| 269 | 83943.46 | 108462.48 | - | 0.1 |
| 1   | 83966.83 | 108477.13 | - | 0.1 |
| 1   | 83769.22 | 108443.69 | - | 0.1 |
| 2   | 83769.74 | 108443.82 | - | 0.1 |
| 3   | 83770.24 | 108444.03 | - | 0.1 |



ДОКУМЕНТ ПОДПИСАН  
ЭЛЕКТРОННОЙ ПОДПИСЬЮ

Сертификат: 009F0BDC181A023B64597F1E2579BEFB50

Владелец: ФЕДЕРАЛЬНАЯ СЛУЖБА ГОСУДАРСТВЕННОЙ

РЕГИСТРАЦИИ, КАДАСТРА И КАРТОГРАФИИ

Действителен: с 02.08.2024 по 26.10.2025

полное наименование должности

инициалы, фамилия

## Земельный участок

вид объекта недвижимости

Лист № 128 раздела 4.2

Всего листов раздела 4.2: 226

Всего разделов: 8

Всего листов выписки: 451

25.09.2025г. № КУВИ-001/2025-179992740

Кадастровый номер:

78:15:0000000:1825

| 1  | 2        | 3         | 4 | 5   |
|----|----------|-----------|---|-----|
| 4  | 83770.57 | 108444.57 | - | 0.1 |
| 5  | 83775.7  | 108450.17 | - | 0.1 |
| 6  | 83776.18 | 108450.74 | - | 0.1 |
| 7  | 83776.7  | 108451.75 | - | 0.1 |
| 8  | 83776.9  | 108452.61 | - | 0.1 |
| 9  | 83777    | 108453.23 | - | 0.1 |
| 10 | 83776.99 | 108454.01 | - | 0.1 |
| 11 | 83776.83 | 108454.9  | - | 0.1 |
| 12 | 83776.58 | 108455.59 | - | 0.1 |
| 13 | 83776.2  | 108456.32 | - | 0.1 |
| 14 | 83775.74 | 108456.87 | - | 0.1 |
| 15 | 83775.46 | 108457.7  | - | 0.1 |
| 16 | 83775.29 | 108458.54 | - | 0.1 |
| 17 | 83775.25 | 108459.25 | - | 0.1 |
| 18 | 83775.3  | 108462.58 | - | 0.1 |
| 19 | 83775.44 | 108467.1  | - | 0.1 |
| 20 | 83775.66 | 108471.62 | - | 0.1 |
| 21 | 83775.95 | 108476.13 | - | 0.1 |
| 22 | 83776.33 | 108480.63 | - | 0.1 |
| 23 | 83776.78 | 108485.13 | - | 0.1 |
| 24 | 83777.15 | 108488.3  | - | 0.1 |
| 25 | 83777.73 | 108492.78 | - | 0.1 |
| 26 | 83778.4  | 108497.26 | - | 0.1 |
| 27 | 83779.14 | 108501.71 | - | 0.1 |
| 28 | 83779.96 | 108506.16 | - | 0.1 |
| 29 | 83780.86 | 108510.59 | - | 0.1 |
| 30 | 83781.93 | 108513.21 | - | 0.1 |
| 31 | 83783.4  | 108515.41 | - | 0.1 |
| 32 | 83784.58 | 108516.74 | - | 0.1 |



ДОКУМЕНТ ПОДПИСАН  
ЭЛЕКТРОННОЙ ПОДПИСЬЮ

Сертификат: 009F0BDC181A023B64597F1E2579BEFB50

Владелец: ФЕДЕРАЛЬНАЯ СЛУЖБА ГОСУДАРСТВЕННОЙ

РЕГИСТРАЦИИ, КАДАСТРА И КАРТОГРАФИИ

Действителен: с 02.08.2024 по 26.10.2025

полное наименование должности

инициалы, фамилия

## Земельный участок

вид объекта недвижимости

Лист № 129 раздела 4.2

Всего листов раздела 4.2: 226

Всего разделов: 8

Всего листов выписки: 451

25.09.2025г. № КУВИ-001/2025-179992740

Кадастровый номер:

78:15:0000000:1825

| 1  | 2        | 3         | 4 | 5   |
|----|----------|-----------|---|-----|
| 33 | 83785.8  | 108517.75 | - | 0.1 |
| 34 | 83794.61 | 108522.88 | - | 0.1 |
| 35 | 83811.21 | 108536.24 | - | 0.1 |
| 36 | 83811.52 | 108536.67 | - | 0.1 |
| 37 | 83811.95 | 108537.54 | - | 0.1 |
| 38 | 83812.21 | 108538.6  | - | 0.1 |
| 39 | 83812.16 | 108539.54 | - | 0.1 |
| 40 | 83812.1  | 108540.24 | - | 0.1 |
| 41 | 83811.79 | 108541.2  | - | 0.1 |
| 42 | 83811.34 | 108542.08 | - | 0.1 |
| 43 | 83810.52 | 108542.97 | - | 0.1 |
| 44 | 83809.62 | 108543.58 | - | 0.1 |
| 45 | 83808.67 | 108543.99 | - | 0.1 |
| 46 | 83807.57 | 108544.2  | - | 0.1 |
| 47 | 83806.62 | 108544.15 | - | 0.1 |
| 48 | 83793.96 | 108548.63 | - | 0.1 |
| 49 | 83791.41 | 108548.61 | - | 0.1 |
| 50 | 83788.4  | 108549.46 | - | 0.1 |
| 51 | 83785.93 | 108551.08 | - | 0.1 |
| 52 | 83784.59 | 108552.54 | - | 0.1 |
| 53 | 83783.52 | 108554.33 | - | 0.1 |
| 54 | 83782.69 | 108557.17 | - | 0.1 |
| 55 | 83781.84 | 108564.01 | - | 0.1 |
| 56 | 83781.67 | 108565.36 | - | 0.1 |
| 57 | 83780.9  | 108567.85 | - | 0.1 |
| 58 | 83779.85 | 108569.91 | - | 0.1 |
| 59 | 83779.1  | 108570.88 | - | 0.1 |
| 60 | 83778.47 | 108571.77 | - | 0.1 |
| 61 | 83777.68 | 108572.53 | - | 0.1 |



ДОКУМЕНТ ПОДПИСАН  
ЭЛЕКТРОННОЙ ПОДПИСЬЮ

Сертификат: 009F0BDC181A023B64597F1E2579BEFB50

Владелец: ФЕДЕРАЛЬНАЯ СЛУЖБА ГОСУДАРСТВЕННОЙ

РЕГИСТРАЦИИ, КАДАСТРА И КАРТОГРАФИИ

Действителен: с 02.08.2024 по 26.10.2025

полное наименование должности

инициалы, фамилия

## Земельный участок

вид объекта недвижимости

Лист № 130 раздела 4.2

Всего листов раздела 4.2: 226

Всего разделов: 8

Всего листов выписки: 451

25.09.2025г. № КУВИ-001/2025-179992740

Кадастровый номер:

78:15:0000000:1825

| 1  | 2        | 3         | 4 | 5   |
|----|----------|-----------|---|-----|
| 62 | 83775.81 | 108572.07 | - | 0.1 |
| 63 | 83774.36 | 108579.38 | - | 0.1 |
| 64 | 83774.85 | 108582.3  | - | 0.1 |
| 65 | 83778.57 | 108584    | - | 0.1 |
| 66 | 83782.08 | 108584.78 | - | 0.1 |
| 67 | 83786.56 | 108584.78 | - | 0.1 |
| 68 | 83791.31 | 108586.41 | - | 0.1 |
| 69 | 83795.31 | 108586.71 | - | 0.1 |
| 70 | 83798.48 | 108586.31 | - | 0.1 |
| 71 | 83801.27 | 108585.43 | - | 0.1 |
| 72 | 83814.32 | 108579.22 | - | 0.1 |
| 73 | 83816.74 | 108578.63 | - | 0.1 |
| 74 | 83820.35 | 108579.2  | - | 0.1 |
| 75 | 83822.66 | 108581.01 | - | 0.1 |
| 76 | 83823.8  | 108582.64 | - | 0.1 |
| 77 | 83824.58 | 108583.98 | - | 0.1 |
| 78 | 83825.09 | 108586.19 | - | 0.1 |
| 79 | 83825.07 | 108588.19 | - | 0.1 |
| 80 | 83824.51 | 108590.09 | - | 0.1 |
| 81 | 83823.56 | 108591.91 | - | 0.1 |
| 82 | 83821.32 | 108594.12 | - | 0.1 |
| 83 | 83819.14 | 108594.83 | - | 0.1 |
| 84 | 83804.01 | 108604.95 | - | 0.1 |
| 85 | 83785.68 | 108615.7  | - | 0.1 |
| 86 | 83779.47 | 108616.6  | - | 0.1 |
| 87 | 83774.07 | 108618.54 | - | 0.1 |
| 88 | 83773.95 | 108618.6  | - | 0.1 |
| 89 | 83768.87 | 108621.68 | - | 0.1 |
| 90 | 83764.76 | 108625.4  | - | 0.1 |



ДОКУМЕНТ ПОДПИСАН  
ЭЛЕКТРОННОЙ ПОДПИСЬЮ

Сертификат: 009F0BDC181A023B64597F1E2579BEFB50

Владелец: ФЕДЕРАЛЬНАЯ СЛУЖБА ГОСУДАРСТВЕННОЙ

РЕГИСТРАЦИИ, КАДАСТРА И КАРТОГРАФИИ

Действителен: с 02.08.2024 по 26.10.2025

полное наименование должности

инициалы, фамилия

## Земельный участок

вид объекта недвижимости

Лист № 131 раздела 4.2

Всего листов раздела 4.2: 226

Всего разделов: 8

Всего листов выписки: 451

25.09.2025г. № КУВИ-001/2025-179992740

Кадастровый номер:

78:15:0000000:1825

| 1   | 2        | 3         | 4 | 5   |
|-----|----------|-----------|---|-----|
| 91  | 83760.04 | 108631.15 | - | 0.1 |
| 92  | 83758.42 | 108633.58 | - | 0.1 |
| 93  | 83756.73 | 108635.27 | - | 0.1 |
| 94  | 83755.51 | 108636.39 | - | 0.1 |
| 95  | 83754.24 | 108637.41 | - | 0.1 |
| 96  | 83739.75 | 108646.32 | - | 0.1 |
| 97  | 83722.11 | 108656.15 | - | 0.1 |
| 98  | 83721.2  | 108656.37 | - | 0.1 |
| 99  | 83720.31 | 108656.95 | - | 0.1 |
| 100 | 83719.66 | 108657.79 | - | 0.1 |
| 101 | 83719.39 | 108658.53 | - | 0.1 |
| 102 | 83719.1  | 108663.43 | - | 0.1 |
| 103 | 83717.33 | 108664.37 | - | 0.1 |
| 104 | 83714.14 | 108660.3  | - | 0.1 |
| 105 | 83712.46 | 108660.72 | - | 0.1 |
| 106 | 83712.14 | 108660.82 | - | 0.1 |
| 107 | 83711.77 | 108660.86 | - | 0.1 |
| 108 | 83711.31 | 108660.8  | - | 0.1 |
| 109 | 83710.78 | 108660.6  | - | 0.1 |
| 110 | 83710.49 | 108660.38 | - | 0.1 |
| 111 | 83710.24 | 108660.16 | - | 0.1 |
| 112 | 83709.94 | 108659.72 | - | 0.1 |
| 113 | 83709.79 | 108659.34 | - | 0.1 |
| 114 | 83709.74 | 108659.07 | - | 0.1 |
| 115 | 83703.36 | 108654.3  | - | 0.1 |
| 116 | 83698.86 | 108651.42 | - | 0.1 |
| 117 | 83693.22 | 108648.29 | - | 0.1 |
| 118 | 83691    | 108647.66 | - | 0.1 |
| 119 | 83688.67 | 108646.3  | - | 0.1 |



ДОКУМЕНТ ПОДПИСАН  
ЭЛЕКТРОННОЙ ПОДПИСЬЮ

Сертификат: 009F0BDC181A023B64597F1E2579BEFB50

Владелец: ФЕДЕРАЛЬНАЯ СЛУЖБА ГОСУДАРСТВЕННОЙ

РЕГИСТРАЦИИ, КАДАСТРА И КАРТОГРАФИИ

Действителен: с 02.08.2024 по 26.10.2025

полное наименование должности

инициалы, фамилия

## Земельный участок

вид объекта недвижимости

Лист № 132 раздела 4.2

Всего листов раздела 4.2: 226

Всего разделов: 8

Всего листов выписки: 451

25.09.2025г. № КУВИ-001/2025-179992740

Кадастровый номер:

78:15:0000000:1825

| 1   | 2        | 3         | 4 | 5   |
|-----|----------|-----------|---|-----|
| 120 | 83687.22 | 108645.33 | - | 0.1 |
| 121 | 83685.93 | 108643.95 | - | 0.1 |
| 122 | 83684.9  | 108641.95 | - | 0.1 |
| 123 | 83684.93 | 108641.73 | - | 0.1 |
| 124 | 83685.05 | 108641.39 | - | 0.1 |
| 125 | 83685.17 | 108641.22 | - | 0.1 |
| 126 | 83685.27 | 108641.09 | - | 0.1 |
| 127 | 83685.47 | 108640.9  | - | 0.1 |
| 128 | 83685.65 | 108640.77 | - | 0.1 |
| 129 | 83685.88 | 108640.64 | - | 0.1 |
| 130 | 83686.11 | 108640.57 | - | 0.1 |
| 131 | 83686.23 | 108640.57 | - | 0.1 |
| 132 | 83686.37 | 108640.52 | - | 0.1 |
| 133 | 83686.49 | 108640.42 | - | 0.1 |
| 134 | 83686.55 | 108640.26 | - | 0.1 |
| 135 | 83686.54 | 108640.14 | - | 0.1 |
| 136 | 83686.5  | 108640.03 | - | 0.1 |
| 137 | 83684.6  | 108633.55 | - | 0.1 |
| 138 | 83681.53 | 108619.24 | - | 0.1 |
| 139 | 83681.88 | 108615.91 | - | 0.1 |
| 140 | 83683.28 | 108612.37 | - | 0.1 |
| 141 | 83684.82 | 108609.36 | - | 0.1 |
| 142 | 83686.66 | 108607.3  | - | 0.1 |
| 143 | 83688.55 | 108605.36 | - | 0.1 |
| 144 | 83691.07 | 108603.74 | - | 0.1 |
| 145 | 83706.43 | 108594.39 | - | 0.1 |
| 146 | 83707.33 | 108593.46 | - | 0.1 |
| 147 | 83708.73 | 108592.86 | - | 0.1 |
| 148 | 83710.05 | 108592.5  | - | 0.1 |



ДОКУМЕНТ ПОДПИСАН  
ЭЛЕКТРОННОЙ ПОДПИСЬЮ

Сертификат: 009F0BDC181A023B64597F1E2579BEFB50

Владелец: ФЕДЕРАЛЬНАЯ СЛУЖБА ГОСУДАРСТВЕННОЙ

РЕГИСТРАЦИИ, КАДАСТРА И КАРТОГРАФИИ

Действителен: с 02.08.2024 по 26.10.2025

полное наименование должности

инициалы, фамилия

## Земельный участок

вид объекта недвижимости

Лист № 133 раздела 4.2

Всего листов раздела 4.2: 226

Всего разделов: 8

Всего листов выписки: 451

25.09.2025г. № КУВИ-001/2025-179992740

Кадастровый номер:

78:15:0000000:1825

| 1   | 2        | 3         | 4 | 5   |
|-----|----------|-----------|---|-----|
| 149 | 83711.36 | 108592.58 | - | 0.1 |
| 150 | 83711.99 | 108592.73 | - | 0.1 |
| 151 | 83713.14 | 108593.08 | - | 0.1 |
| 152 | 83714.17 | 108593.86 | - | 0.1 |
| 153 | 83714.83 | 108594.29 | - | 0.1 |
| 154 | 83715.4  | 108594.76 | - | 0.1 |
| 155 | 83716.02 | 108595.67 | - | 0.1 |
| 156 | 83716.33 | 108596.48 | - | 0.1 |
| 157 | 83716.44 | 108597.11 | - | 0.1 |
| 158 | 83716.5  | 108597.66 | - | 0.1 |
| 159 | 83716.47 | 108598.26 | - | 0.1 |
| 160 | 83716.28 | 108599.06 | - | 0.1 |
| 161 | 83716.03 | 108599.66 | - | 0.1 |
| 162 | 83715.7  | 108600.23 | - | 0.1 |
| 163 | 83715.31 | 108600.65 | - | 0.1 |
| 164 | 83711.34 | 108605.63 | - | 0.1 |
| 165 | 83706.9  | 108608.37 | - | 0.1 |
| 166 | 83703.36 | 108610.09 | - | 0.1 |
| 167 | 83699.16 | 108612.14 | - | 0.1 |
| 168 | 83694.78 | 108613.52 | - | 0.1 |
| 169 | 83691.71 | 108616.25 | - | 0.1 |
| 170 | 83690.01 | 108619.31 | - | 0.1 |
| 171 | 83689.97 | 108619.42 | - | 0.1 |
| 172 | 83689.31 | 108623.52 | - | 0.1 |
| 173 | 83690.01 | 108627.22 | - | 0.1 |
| 174 | 83693.71 | 108635.05 | - | 0.1 |
| 175 | 83700.32 | 108642.92 | - | 0.1 |
| 176 | 83704.44 | 108646.13 | - | 0.1 |
| 177 | 83708.33 | 108648.41 | - | 0.1 |



ДОКУМЕНТ ПОДПИСАН  
ЭЛЕКТРОННОЙ ПОДПИСЬЮ

Сертификат: 009F0BDC181A023B64597F1E2579BEFB50

Владелец: ФЕДЕРАЛЬНАЯ СЛУЖБА ГОСУДАРСТВЕННОЙ

РЕГИСТРАЦИИ, КАДАСТРА И КАРТОГРАФИИ

Действителен: с 02.08.2024 по 26.10.2025

полное наименование должности

инициалы, фамилия

## Земельный участок

вид объекта недвижимости

Лист № 134 раздела 4.2

Всего листов раздела 4.2: 226

Всего разделов: 8

Всего листов выписки: 451

25.09.2025г. № КУВИ-001/2025-179992740

Кадастровый номер:

78:15:0000000:1825

| 1   | 2        | 3         | 4 | 5   |
|-----|----------|-----------|---|-----|
| 178 | 83710.75 | 108649.79 | - | 0.1 |
| 179 | 83713.19 | 108650.39 | - | 0.1 |
| 180 | 83716.36 | 108650.22 | - | 0.1 |
| 181 | 83718.16 | 108649.63 | - | 0.1 |
| 182 | 83719.49 | 108648.91 | - | 0.1 |
| 183 | 83720.56 | 108648.1  | - | 0.1 |
| 184 | 83732.74 | 108638.34 | - | 0.1 |
| 185 | 83732.98 | 108636.59 | - | 0.1 |
| 186 | 83732.89 | 108634.82 | - | 0.1 |
| 187 | 83732.77 | 108634.16 | - | 0.1 |
| 188 | 83732.4  | 108632.93 | - | 0.1 |
| 189 | 83731.78 | 108631.62 | - | 0.1 |
| 190 | 83721.03 | 108611.13 | - | 0.1 |
| 191 | 83720.96 | 108610.82 | - | 0.1 |
| 192 | 83720.9  | 108610.4  | - | 0.1 |
| 193 | 83720.9  | 108609.93 | - | 0.1 |
| 194 | 83720.92 | 108609.75 | - | 0.1 |
| 195 | 83720.95 | 108609.39 | - | 0.1 |
| 196 | 83721.11 | 108608.74 | - | 0.1 |
| 197 | 83721.31 | 108608.31 | - | 0.1 |
| 198 | 83721.46 | 108608.06 | - | 0.1 |
| 199 | 83726.59 | 108602.72 | - | 0.1 |
| 200 | 83729.47 | 108599.72 | - | 0.1 |
| 201 | 83734.07 | 108595.39 | - | 0.1 |
| 202 | 83736.87 | 108593.72 | - | 0.1 |
| 203 | 83741.73 | 108590.19 | - | 0.1 |
| 204 | 83748.84 | 108586.99 | - | 0.1 |
| 205 | 83749.01 | 108586.96 | - | 0.1 |
| 206 | 83756.46 | 108585.27 | - | 0.1 |



ДОКУМЕНТ ПОДПИСАН  
ЭЛЕКТРОННОЙ ПОДПИСЬЮ

Сертификат: 009F0BDC181A023B64597F1E2579BEFB50

Владелец: ФЕДЕРАЛЬНАЯ СЛУЖБА ГОСУДАРСТВЕННОЙ

РЕГИСТРАЦИИ, КАДАСТРА И КАРТОГРАФИИ

Действителен: с 02.08.2024 по 26.10.2025

полное наименование должности

инициалы, фамилия

## Земельный участок

вид объекта недвижимости

Лист № 135 раздела 4.2

Всего листов раздела 4.2: 226

Всего разделов: 8

Всего листов выписки: 451

25.09.2025г. № КУВИ-001/2025-179992740

Кадастровый номер:

78:15:0000000:1825

| 1   | 2        | 3         | 4 | 5   |
|-----|----------|-----------|---|-----|
| 207 | 83762.97 | 108583.18 | - | 0.1 |
| 208 | 83767.98 | 108581.01 | - | 0.1 |
| 209 | 83769.32 | 108578.42 | - | 0.1 |
| 210 | 83771.02 | 108571.12 | - | 0.1 |
| 211 | 83769.63 | 108570.22 | - | 0.1 |
| 212 | 83767.88 | 108568.32 | - | 0.1 |
| 213 | 83766.69 | 108566.56 | - | 0.1 |
| 214 | 83766.14 | 108565.3  | - | 0.1 |
| 215 | 83765.39 | 108563.3  | - | 0.1 |
| 216 | 83765.07 | 108561.62 | - | 0.1 |
| 217 | 83764.96 | 108560.28 | - | 0.1 |
| 218 | 83765    | 108559.04 | - | 0.1 |
| 219 | 83764.95 | 108549.21 | - | 0.1 |
| 220 | 83764.68 | 108545.88 | - | 0.1 |
| 221 | 83764.66 | 108535.41 | - | 0.1 |
| 222 | 83764.4  | 108535.32 | - | 0.1 |
| 223 | 83764.11 | 108535.12 | - | 0.1 |
| 224 | 83763.9  | 108534.86 | - | 0.1 |
| 225 | 83763.75 | 108534.56 | - | 0.1 |
| 226 | 83763.72 | 108534.39 | - | 0.1 |
| 227 | 83763.68 | 108534.2  | - | 0.1 |
| 228 | 83763.7  | 108533.93 | - | 0.1 |
| 229 | 83763.77 | 108533.69 | - | 0.1 |
| 230 | 83763.86 | 108533.5  | - | 0.1 |
| 231 | 83763.97 | 108533.32 | - | 0.1 |
| 232 | 83764.28 | 108522.55 | - | 0.1 |
| 233 | 83764.8  | 108511.7  | - | 0.1 |
| 234 | 83764.39 | 108510.33 | - | 0.1 |
| 235 | 83764.12 | 108508.8  | - | 0.1 |



ДОКУМЕНТ ПОДПИСАН  
ЭЛЕКТРОННОЙ ПОДПИСЬЮ

Сертификат: 009F0BDC181A023B64597F1E2579BEFB50

Владелец: ФЕДЕРАЛЬНАЯ СЛУЖБА ГОСУДАРСТВЕННОЙ

РЕГИСТРАЦИИ, КАДАСТРА И КАРТОГРАФИИ

Действителен: с 02.08.2024 по 26.10.2025

полное наименование должности

инициалы, фамилия

## Земельный участок

вид объекта недвижимости

Лист № 136 раздела 4.2

Всего листов раздела 4.2: 226

Всего разделов: 8

Всего листов выписки: 451

25.09.2025г. № КУВИ-001/2025-179992740

Кадастровый номер:

78:15:0000000:1825

| 1   | 2        | 3         | 4 | 5   |
|-----|----------|-----------|---|-----|
| 236 | 83764.01 | 108507.25 | - | 0.1 |
| 237 | 83764.02 | 108506.64 | - | 0.1 |
| 238 | 83764.05 | 108505.54 | - | 0.1 |
| 239 | 83764.27 | 108503.93 | - | 0.1 |
| 240 | 83764.72 | 108502.07 | - | 0.1 |
| 241 | 83765.54 | 108500.09 | - | 0.1 |
| 242 | 83766.26 | 108498.81 | - | 0.1 |
| 243 | 83766.57 | 108498.35 | - | 0.1 |
| 244 | 83766.67 | 108497.89 | - | 0.1 |
| 245 | 83766.65 | 108497.59 | - | 0.1 |
| 246 | 83766.56 | 108497.24 | - | 0.1 |
| 247 | 83766.43 | 108496.98 | - | 0.1 |
| 248 | 83766.23 | 108496.73 | - | 0.1 |
| 249 | 83766.04 | 108496.58 | - | 0.1 |
| 250 | 83765.84 | 108496.45 | - | 0.1 |
| 251 | 83761.62 | 108494.12 | - | 0.1 |
| 252 | 83761.25 | 108493.94 | - | 0.1 |
| 253 | 83760.87 | 108493.65 | - | 0.1 |
| 254 | 83760.52 | 108493.3  | - | 0.1 |
| 255 | 83760.25 | 108492.99 | - | 0.1 |
| 256 | 83759.93 | 108492.48 | - | 0.1 |
| 257 | 83759.75 | 108492    | - | 0.1 |
| 258 | 83758.59 | 108482.85 | - | 0.1 |
| 259 | 83758.48 | 108481.54 | - | 0.1 |
| 260 | 83758.47 | 108479.78 | - | 0.1 |
| 261 | 83758.6  | 108478.06 | - | 0.1 |
| 262 | 83758.78 | 108476.91 | - | 0.1 |
| 263 | 83759.17 | 108474.62 | - | 0.1 |
| 264 | 83759.79 | 108472.65 | - | 0.1 |



ДОКУМЕНТ ПОДПИСАН  
ЭЛЕКТРОННОЙ ПОДПИСЬЮ

Сертификат: 009F0BDC181A023B64597F1E2579BEFB50

Владелец: ФЕДЕРАЛЬНАЯ СЛУЖБА ГОСУДАРСТВЕННОЙ

РЕГИСТРАЦИИ, КАДАСТРА И КАРТОГРАФИИ

Действителен: с 02.08.2024 по 26.10.2025

полное наименование должности

инициалы, фамилия

## Земельный участок

вид объекта недвижимости

Лист № 137 раздела 4.2

Всего листов раздела 4.2: 226

Всего разделов: 8

Всего листов выписки: 451

25.09.2025г. № КУВИ-001/2025-179992740

Кадастровый номер:

78:15:0000000:1825

| 1   | 2        | 3         | 4 | 5   |
|-----|----------|-----------|---|-----|
| 265 | 83760.47 | 108470.93 | - | 0.1 |
| 266 | 83761.8  | 108468.52 | - | 0.1 |
| 267 | 83763.51 | 108465.07 | - | 0.1 |
| 268 | 83765.11 | 108460.69 | - | 0.1 |
| 269 | 83766.24 | 108455.69 | - | 0.1 |
| 270 | 83766.64 | 108451.88 | - | 0.1 |
| 271 | 83766.66 | 108448.38 | - | 0.1 |
| 272 | 83767.91 | 108444.69 | - | 0.1 |
| 273 | 83768.04 | 108444.38 | - | 0.1 |
| 274 | 83768.23 | 108444.17 | - | 0.1 |
| 275 | 83768.46 | 108443.98 | - | 0.1 |
| 276 | 83768.66 | 108443.87 | - | 0.1 |
| 1   | 83769.22 | 108443.69 | - | 0.1 |
| 1   | 83893.14 | 108489.12 | - | 0.1 |
| 2   | 83877.91 | 108489.96 | - | 0.1 |
| 3   | 83866.14 | 108489.03 | - | 0.1 |
| 4   | 83867.02 | 108485.71 | - | 0.1 |
| 5   | 83868.24 | 108485.68 | - | 0.1 |
| 6   | 83875.81 | 108486.12 | - | 0.1 |
| 7   | 83892.4  | 108489.01 | - | 0.1 |
| 1   | 83893.14 | 108489.12 | - | 0.1 |
| 1   | 83811.31 | 108457    | - | 0.1 |
| 2   | 83816.95 | 108460.14 | - | 0.1 |
| 3   | 83813.49 | 108469.54 | - | 0.1 |
| 4   | 83812.69 | 108474.13 | - | 0.1 |
| 5   | 83812.8  | 108479.96 | - | 0.1 |
| 6   | 83814.09 | 108485.01 | - | 0.1 |
| 7   | 83815.28 | 108487.93 | - | 0.1 |
| 8   | 83812.67 | 108498.09 | - | 0.1 |



ДОКУМЕНТ ПОДПИСАН  
ЭЛЕКТРОННОЙ ПОДПИСЬЮ

Сертификат: 009F0BDC181A023B64597F1E2579BEFB50

Владелец: ФЕДЕРАЛЬНАЯ СЛУЖБА ГОСУДАРСТВЕННОЙ

РЕГИСТРАЦИИ, КАДАСТРА И КАРТОГРАФИИ

Действителен: с 02.08.2024 по 26.10.2025

полное наименование должности

инициалы, фамилия

## Земельный участок

вид объекта недвижимости

Лист № 138 раздела 4.2

Всего листов раздела 4.2: 226

Всего разделов: 8

Всего листов выписки: 451

25.09.2025г. № КУВИ-001/2025-179992740

Кадастровый номер:

78:15:0000000:1825

| 1  | 2        | 3         | 4 | 5   |
|----|----------|-----------|---|-----|
| 9  | 83810.47 | 108509.97 | - | 0.1 |
| 10 | 83805.98 | 108506.35 | - | 0.1 |
| 11 | 83799.66 | 108502.68 | - | 0.1 |
| 12 | 83799.6  | 108502.36 | - | 0.1 |
| 13 | 83798.84 | 108498.26 | - | 0.1 |
| 14 | 83798.16 | 108494.14 | - | 0.1 |
| 15 | 83797.54 | 108490.02 | - | 0.1 |
| 16 | 83797    | 108485.86 | - | 0.1 |
| 17 | 83796.66 | 108482.98 | - | 0.1 |
| 18 | 83796.25 | 108478.79 | - | 0.1 |
| 19 | 83795.9  | 108474.65 | - | 0.1 |
| 20 | 83795.63 | 108470.49 | - | 0.1 |
| 21 | 83795.42 | 108466.3  | - | 0.1 |
| 22 | 83795.31 | 108462.61 | - | 0.1 |
| 23 | 83796.21 | 108460.11 | - | 0.1 |
| 24 | 83796.97 | 108455.92 | - | 0.1 |
| 25 | 83797.02 | 108451.75 | - | 0.1 |
| 26 | 83796.54 | 108448.75 | - | 0.1 |
| 1  | 83811.31 | 108457    | - | 0.1 |



ДОКУМЕНТ ПОДПИСАН  
ЭЛЕКТРОННОЙ ПОДПИСЬЮ

Сертификат: 009F0BDC181A023B64597F1E2579BEFB50

Владелец: ФЕДЕРАЛЬНАЯ СЛУЖБА ГОСУДАРСТВЕННОЙ

РЕГИСТРАЦИИ, КАДАСТРА И КАРТОГРАФИИ

Действителен: с 02.08.2024 по 26.10.2025

полное наименование должности

инициалы, фамилия

## Земельный участок

вид объекта недвижимости

Лист № 139 раздела 4.2

Всего листов раздела 4.2: 226

Всего разделов: 8

Всего листов выписки: 451

25.09.2025г. № КУВИ-001/2025-179992740

Кадастровый номер:

78:15:0000000:1825

## Сведения о характерных точках границы части (частей) земельного участка

Учетный номер части: 78:15:0000000:1825/31

## Система координат

| Номер точки | Координаты, м |           | Описание закрепления на местности | Средняя квадратичная погрешность определения координат характерных точек границ земельного участка, м |
|-------------|---------------|-----------|-----------------------------------|---|
|             | X             | Y         |                                   |   |
| 1           | 2             | 3         | 4                                 | 5   |
| 1           | 84174.47      | 108227.04 | -                                 | -   |
| 2           | 84174.47      | 108231.04 | -                                 | -   |
| 3           | 84170.47      | 108231.04 | -                                 | -   |
| 4           | 84170.47      | 108227.04 | -                                 | -   |
| 5           | 84174.47      | 108227.04 | -                                 | -   |



ДОКУМЕНТ ПОДПИСАН  
ЭЛЕКТРОННОЙ ПОДПИСЬЮ

Сертификат: 009F0BDC181A023B64597F1E2579BEFB50

Владелец: ФЕДЕРАЛЬНАЯ СЛУЖБА ГОСУДАРСТВЕННОЙ

РЕГИСТРАЦИИ, КАДАСТРА И КАРТОГРАФИИ

Действителен: с 02.08.2024 по 26.10.2025

полное наименование должности

инициалы, фамилия

## Земельный участок

вид объекта недвижимости

Лист № 140 раздела 4.2

Всего листов раздела 4.2: 226

Всего разделов: 8

Всего листов выписки: 451

25.09.2025г. № КУВИ-001/2025-179992740

Кадастровый номер:

78:15:0000000:1825

## Сведения о характерных точках границы части (частей) земельного участка

Учетный номер части: 78:15:0000000:1825/32

## Система координат

| Номер точки | Координаты, м |           | Описание закрепления на местности | Средняя квадратичная погрешность определения координат характерных точек границ земельного участка, м |
|-------------|---------------|-----------|-----------------------------------|---|
|             | X             | Y         |                                   |   |
| 1           | 2             | 3         | 4                                 | 5   |
| 1           | 84311.81      | 108454.39 | -                                 | -   |
| 2           | 84294.52      | 108471.5  | -                                 | -   |
| 3           | 84223.75      | 108511.78 | -                                 | -   |
| 4           | 84125.45      | 108560.48 | -                                 | -   |
| 5           | 84117.66      | 108564.33 | -                                 | -   |
| 6           | 84117.27      | 108563.6  | -                                 | -   |
| 7           | 84107.12      | 108569.09 | -                                 | -   |
| 8           | 84107.3       | 108569.46 | -                                 | -   |
| 9           | 84064.88      | 108590.44 | -                                 | -   |
| 10          | 84063.93      | 108590.83 | -                                 | -   |
| 11          | 84061.25      | 108591.73 | -                                 | -   |
| 12          | 84059.02      | 108592.29 | -                                 | -   |
| 13          | 84056.74      | 108592.66 | -                                 | -   |
| 14          | 84054.2       | 108592.7  | -                                 | -   |
| 15          | 84052.89      | 108592.91 | -                                 | -   |
| 16          | 84051.35      | 108592.87 | -                                 | -   |
| 17          | 84049.82      | 108592.75 | -                                 | -   |
| 18          | 84048.29      | 108592.54 | -                                 | -   |
| 19          | 84046.02      | 108592.09 | -                                 | -   |
| 20          | 84043.79      | 108591.47 | -                                 | -   |
| 21          | 84040.92      | 108590.39 | -                                 | -   |
| 22          | 84039.06      | 108589.5  | -                                 | -   |
| 23          | 84036.84      | 108588.21 | -                                 | -   |
| 24          | 83980.64      | 108552.41 | -                                 | -   |



ДОКУМЕНТ ПОДПИСАН  
ЭЛЕКТРОННОЙ ПОДПИСЬЮ

Сертификат: 009F0BDC181A023B64597F1E2579BEFB50

Владелец: ФЕДЕРАЛЬНАЯ СЛУЖБА ГОСУДАРСТВЕННОЙ

РЕГИСТРАЦИИ, КАДАСТРА И КАРТОГРАФИИ

Действителен: с 02.08.2024 по 26.10.2025

полное наименование должности

инициалы, фамилия

## Земельный участок

вид объекта недвижимости

Лист № 141 раздела 4.2

Всего листов раздела 4.2: 226

Всего разделов: 8

Всего листов выписки: 451

25.09.2025г. № КУВИ-001/2025-179992740

Кадастровый номер:

78:15:0000000:1825

| 1  | 2        | 3         | 4 | 5 |
|----|----------|-----------|---|---|
| 25 | 83975.21 | 108549.28 | - | - |
| 26 | 83949.38 | 108540.97 | - | - |
| 27 | 83928.68 | 108543.63 | - | - |
| 28 | 83917.04 | 108547.97 | - | - |
| 29 | 83914.07 | 108549.99 | - | - |
| 30 | 83813.12 | 108608.89 | - | - |
| 31 | 83696.28 | 108678.71 | - | - |
| 32 | 83687.7  | 108683.63 | - | - |
| 33 | 83397.67 | 108853.97 | - | - |
| 34 | 83278.53 | 108922.34 | - | - |
| 35 | 83076.02 | 108594.74 | - | - |
| 36 | 83056.05 | 108560.94 | - | - |
| 37 | 83046.27 | 108544.39 | - | - |
| 38 | 83049.62 | 108542.68 | - | - |
| 39 | 83079.5  | 108527.47 | - | - |
| 40 | 83085.56 | 108524.44 | - | - |
| 41 | 83220.24 | 108455.9  | - | - |
| 42 | 83227.89 | 108452.01 | - | - |
| 43 | 83258.82 | 108436.43 | - | - |
| 44 | 83288.86 | 108421.03 | - | - |
| 45 | 83313.67 | 108408.39 | - | - |
| 46 | 83353.68 | 108387.96 | - | - |
| 47 | 83357.96 | 108385.81 | - | - |
| 48 | 83414.72 | 108357.03 | - | - |
| 49 | 83417.99 | 108355.34 | - | - |
| 50 | 83504.89 | 108311.13 | - | - |
| 51 | 83510.43 | 108308.31 | - | - |
| 52 | 83623.24 | 108251.2  | - | - |
| 53 | 83630.61 | 108247.47 | - | - |



ДОКУМЕНТ ПОДПИСАН  
ЭЛЕКТРОННОЙ ПОДПИСЬЮ

Сертификат: 009F0BDC181A023B64597F1E2579BEFB50

Владелец: ФЕДЕРАЛЬНАЯ СЛУЖБА ГОСУДАРСТВЕННОЙ

РЕГИСТРАЦИИ, КАДАСТРА И КАРТОГРАФИИ

Действителен: с 02.08.2024 по 26.10.2025

полное наименование должности

инициалы, фамилия

## Земельный участок

вид объекта недвижимости

Лист № 142 раздела 4.2

Всего листов раздела 4.2: 226

Всего разделов: 8

Всего листов выписки: 451

25.09.2025г. № КУВИ-001/2025-179992740

Кадастровый номер:

78:15:0000000:1825

| 1  | 2        | 3         | 4 | 5 |
|----|----------|-----------|---|---|
| 54 | 83640.21 | 108242.6  | - | - |
| 55 | 83675.74 | 108224.4  | - | - |
| 56 | 83831.62 | 108153.71 | - | - |
| 57 | 83860.7  | 108140.52 | - | - |
| 58 | 83883.13 | 108130.35 | - | - |
| 59 | 84027.98 | 108058.97 | - | - |
| 60 | 84033.35 | 108056.99 | - | - |
| 61 | 84039.76 | 108054.56 | - | - |
| 62 | 84041.67 | 108053.08 | - | - |
| 63 | 84042.21 | 108052.18 | - | - |
| 64 | 84083.14 | 108061.11 | - | - |
| 65 | 84197.47 | 108204.92 | - | - |
| 66 | 84229.4  | 108252.56 | - | - |
| 67 | 84250.87 | 108315.66 | - | - |
| 68 | 84262.93 | 108346.91 | - | - |
| 69 | 84263.74 | 108348.96 | - | - |
| 70 | 84258.84 | 108347.23 | - | - |
| 71 | 84255.56 | 108345.18 | - | - |
| 72 | 84247.58 | 108337.16 | - | - |
| 73 | 84239.78 | 108328.36 | - | - |
| 74 | 84235.95 | 108324.22 | - | - |
| 75 | 84234.5  | 108323.04 | - | - |
| 76 | 84232.2  | 108321.51 | - | - |
| 77 | 84228.73 | 108320.11 | - | - |
| 78 | 84225.06 | 108319.53 | - | - |
| 79 | 84218.12 | 108319.74 | - | - |
| 80 | 84207.23 | 108322.59 | - | - |
| 81 | 84202.43 | 108324.89 | - | - |
| 82 | 84188.42 | 108331.97 | - | - |



ДОКУМЕНТ ПОДПИСАН  
ЭЛЕКТРОННОЙ ПОДПИСЬЮ

Сертификат: 009F0BDC181A023B64597F1E2579BEFB50

Владелец: ФЕДЕРАЛЬНАЯ СЛУЖБА ГОСУДАРСТВЕННОЙ

РЕГИСТРАЦИИ, КАДАСТРА И КАРТОГРАФИИ

Действителен: с 02.08.2024 по 26.10.2025

полное наименование должности

инициалы, фамилия

## Земельный участок

вид объекта недвижимости

Лист № 143 раздела 4.2

Всего листов раздела 4.2: 226

Всего разделов: 8

Всего листов выписки: 451

25.09.2025г. № КУВИ-001/2025-179992740

Кадастровый номер:

78:15:0000000:1825

| 1   | 2        | 3         | 4 | 5 |
|-----|----------|-----------|---|---|
| 83  | 84181.59 | 108331.82 | - | - |
| 84  | 84179.63 | 108332.48 | - | - |
| 85  | 84172.96 | 108338.04 | - | - |
| 86  | 84163.37 | 108339.57 | - | - |
| 87  | 84155.78 | 108341.55 | - | - |
| 88  | 84151.43 | 108341.26 | - | - |
| 89  | 84148.06 | 108340.09 | - | - |
| 90  | 84144.08 | 108336.65 | - | - |
| 91  | 84128.31 | 108333.1  | - | - |
| 92  | 84116.78 | 108332.58 | - | - |
| 93  | 84093.07 | 108332.2  | - | - |
| 94  | 84089.14 | 108328.27 | - | - |
| 95  | 84087.69 | 108321.75 | - | - |
| 96  | 84086.75 | 108315.87 | - | - |
| 97  | 84086.74 | 108312.5  | - | - |
| 98  | 84085.84 | 108310    | - | - |
| 99  | 84084.01 | 108307.22 | - | - |
| 100 | 84072.02 | 108298.54 | - | - |
| 101 | 84068.07 | 108297.78 | - | - |
| 102 | 84064.51 | 108298.03 | - | - |
| 103 | 84058.27 | 108299.3  | - | - |
| 104 | 84051.9  | 108299.18 | - | - |
| 105 | 84045.67 | 108297.83 | - | - |
| 106 | 84040.19 | 108297.83 | - | - |
| 107 | 84036.24 | 108298.34 | - | - |
| 108 | 84032.04 | 108300.12 | - | - |
| 109 | 84027.46 | 108303.81 | - | - |
| 110 | 84017.78 | 108314    | - | - |
| 111 | 84015.87 | 108316.29 | - | - |



ДОКУМЕНТ ПОДПИСАН  
ЭЛЕКТРОННОЙ ПОДПИСЬЮ

Сертификат: 009F0BDC181A023B64597F1E2579BEFB50

Владелец: ФЕДЕРАЛЬНАЯ СЛУЖБА ГОСУДАРСТВЕННОЙ

РЕГИСТРАЦИИ, КАДАСТРА И КАРТОГРАФИИ

Действителен: с 02.08.2024 по 26.10.2025

полное наименование должности

инициалы, фамилия

## Земельный участок

вид объекта недвижимости

Лист № 144 раздела 4.2

Всего листов раздела 4.2: 226

Всего разделов: 8

Всего листов выписки: 451

25.09.2025г. № КУВИ-001/2025-179992740

Кадастровый номер:

78:15:0000000:1825

| 1   | 2        | 3         | 4 | 5 |
|-----|----------|-----------|---|---|
| 112 | 84013.07 | 108317.19 | - | - |
| 113 | 84010.61 | 108317.31 | - | - |
| 114 | 84006.01 | 108315.71 | - | - |
| 115 | 84003.96 | 108314.06 | - | - |
| 116 | 84002.31 | 108312.01 | - | - |
| 117 | 84000.93 | 108307.24 | - | - |
| 118 | 83999.39 | 108290.35 | - | - |
| 119 | 83996.31 | 108281.61 | - | - |
| 120 | 83993.97 | 108278.07 | - | - |
| 121 | 83990.69 | 108274.22 | - | - |
| 122 | 83988.19 | 108270.44 | - | - |
| 123 | 83987.48 | 108266.44 | - | - |
| 124 | 83987.55 | 108260.59 | - | - |
| 125 | 83987.05 | 108257.1  | - | - |
| 126 | 83984.2  | 108248.79 | - | - |
| 127 | 83981.6  | 108243.87 | - | - |
| 128 | 83980.3  | 108239.79 | - | - |
| 129 | 83977.06 | 108226.81 | - | - |
| 130 | 83974.92 | 108221.89 | - | - |
| 131 | 83972.98 | 108218.83 | - | - |
| 132 | 83969.73 | 108215.31 | - | - |
| 133 | 83966.11 | 108213.45 | - | - |
| 134 | 83961.94 | 108211.79 | - | - |
| 135 | 83956.28 | 108211.32 | - | - |
| 136 | 83952.67 | 108211.79 | - | - |
| 137 | 83943.86 | 108214.01 | - | - |
| 138 | 83932.54 | 108220.69 | - | - |
| 139 | 83929.48 | 108222.08 | - | - |
| 140 | 83927.81 | 108222.91 | - | - |



ДОКУМЕНТ ПОДПИСАН  
ЭЛЕКТРОННОЙ ПОДПИСЬЮ

Сертификат: 009F0BDC181A023B64597F1E2579BEFB50

Владелец: ФЕДЕРАЛЬНАЯ СЛУЖБА ГОСУДАРСТВЕННОЙ

РЕГИСТРАЦИИ, КАДАСТРА И КАРТОГРАФИИ

Действителен: с 02.08.2024 по 26.10.2025

полное наименование должности

инициалы, фамилия

## Земельный участок

вид объекта недвижимости

Лист № 145 раздела 4.2

Всего листов раздела 4.2: 226

Всего разделов: 8

Всего листов выписки: 451

25.09.2025г. № КУВИ-001/2025-179992740

Кадастровый номер:

78:15:0000000:1825

| 1   | 2        | 3         | 4 | 5 |
|-----|----------|-----------|---|---|
| 141 | 83919.38 | 108224.3  | - | - |
| 142 | 83906.02 | 108225.88 | - | - |
| 143 | 83901.76 | 108224.86 | - | - |
| 144 | 83897.86 | 108222.73 | - | - |
| 145 | 83890.81 | 108216.7  | - | - |
| 146 | 83886.46 | 108214.1  | - | - |
| 147 | 83878.29 | 108212.06 | - | - |
| 148 | 83871.25 | 108212.62 | - | - |
| 149 | 83867.26 | 108214.01 | - | - |
| 150 | 83861.05 | 108214.47 | - | - |
| 151 | 83850.29 | 108214.47 | - | - |
| 152 | 83847.51 | 108212.71 | - | - |
| 153 | 83844.26 | 108207.98 | - | - |
| 154 | 83840.55 | 108199.36 | - | - |
| 155 | 83829.24 | 108179.98 | - | - |
| 156 | 83826.46 | 108176.73 | - | - |
| 157 | 83822.48 | 108174.92 | - | - |
| 158 | 83809.57 | 108171.03 | - | - |
| 159 | 83806.46 | 108170.98 | - | - |
| 160 | 83803.62 | 108172.37 | - | - |
| 161 | 83800.93 | 108174.24 | - | - |
| 162 | 83800.25 | 108175.55 | - | - |
| 163 | 83800.32 | 108176.51 | - | - |
| 164 | 83800.84 | 108176.89 | - | - |
| 165 | 83814.19 | 108178.39 | - | - |
| 166 | 83816.98 | 108179.09 | - | - |
| 167 | 83820.24 | 108180.43 | - | - |
| 168 | 83824.45 | 108185    | - | - |
| 169 | 83827.64 | 108189.62 | - | - |



ДОКУМЕНТ ПОДПИСАН  
ЭЛЕКТРОННОЙ ПОДПИСЬЮ

Сертификат: 009F0BDC181A023B64597F1E2579BEFB50

Владелец: ФЕДЕРАЛЬНАЯ СЛУЖБА ГОСУДАРСТВЕННОЙ

РЕГИСТРАЦИИ, КАДАСТРА И КАРТОГРАФИИ

Действителен: с 02.08.2024 по 26.10.2025

полное наименование должности

инициалы, фамилия

## Земельный участок

вид объекта недвижимости

Лист № 146 раздела 4.2

Всего листов раздела 4.2: 226

Всего разделов: 8

Всего листов выписки: 451

25.09.2025г. № КУВИ-001/2025-179992740

Кадастровый номер:

78:15:0000000:1825

| 1   | 2        | 3         | 4 | 5 |
|-----|----------|-----------|---|---|
| 170 | 83832.01 | 108196.46 | - | - |
| 171 | 83837.65 | 108208.42 | - | - |
| 172 | 83838.72 | 108210.51 | - | - |
| 173 | 83840.81 | 108213.86 | - | - |
| 174 | 83843.32 | 108216.54 | - | - |
| 175 | 83847.07 | 108219.05 | - | - |
| 176 | 83851.04 | 108220.43 | - | - |
| 177 | 83854.4  | 108220.93 | - | - |
| 178 | 83858.53 | 108220.93 | - | - |
| 179 | 83874    | 108217.46 | - | - |
| 180 | 83878.08 | 108217.62 | - | - |
| 181 | 83881.93 | 108218.5  | - | - |
| 182 | 83885.68 | 108220.32 | - | - |
| 183 | 83891.62 | 108224.84 | - | - |
| 184 | 83894.82 | 108226.87 | - | - |
| 185 | 83902.61 | 108229.74 | - | - |
| 186 | 83909.77 | 108230.39 | - | - |
| 187 | 83917.86 | 108229.6  | - | - |
| 188 | 83926.53 | 108227.74 | - | - |
| 189 | 83946.86 | 108218.14 | - | - |
| 190 | 83951.79 | 108216.84 | - | - |
| 191 | 83958.68 | 108215.82 | - | - |
| 192 | 83963.7  | 108215.91 | - | - |
| 193 | 83968.45 | 108218.7  | - | - |
| 194 | 83970.96 | 108222.05 | - | - |
| 195 | 83971.15 | 108222.98 | - | - |
| 196 | 83970.08 | 108223.84 | - | - |
| 197 | 83970.03 | 108225.04 | - | - |
| 198 | 83970.61 | 108227.6  | - | - |



ДОКУМЕНТ ПОДПИСАН  
ЭЛЕКТРОННОЙ ПОДПИСЬЮ

Сертификат: 009F0BDC181A023B64597F1E2579BEFB50

Владелец: ФЕДЕРАЛЬНАЯ СЛУЖБА ГОСУДАРСТВЕННОЙ

РЕГИСТРАЦИИ, КАДАСТРА И КАРТОГРАФИИ

Действителен: с 02.08.2024 по 26.10.2025

полное наименование должности

инициалы, фамилия

## Земельный участок

вид объекта недвижимости

Лист № 147 раздела 4.2

Всего листов раздела 4.2: 226

Всего разделов: 8

Всего листов выписки: 451

25.09.2025г. № КУВИ-001/2025-179992740

Кадастровый номер:

78:15:0000000:1825

| 1   | 2        | 3         | 4 | 5 |
|-----|----------|-----------|---|---|
| 199 | 83975.15 | 108239.1  | - | - |
| 200 | 83982.22 | 108258.88 | - | - |
| 201 | 83983.26 | 108259.66 | - | - |
| 202 | 83983.78 | 108260.96 | - | - |
| 203 | 83983.23 | 108263.51 | - | - |
| 204 | 83981.73 | 108266.11 | - | - |
| 205 | 83981.24 | 108268.62 | - | - |
| 206 | 83981.57 | 108271.42 | - | - |
| 207 | 83982.48 | 108274.23 | - | - |
| 208 | 83983.78 | 108276.96 | - | - |
| 209 | 83985.35 | 108278.59 | - | - |
| 210 | 83991.19 | 108283.07 | - | - |
| 211 | 83993.73 | 108286.58 | - | - |
| 212 | 83993.97 | 108292.02 | - | - |
| 213 | 83993.85 | 108299.16 | - | - |
| 214 | 83993.49 | 108308.72 | - | - |
| 215 | 83995.06 | 108314.04 | - | - |
| 216 | 83997.24 | 108319    | - | - |
| 217 | 84001.23 | 108322.63 | - | - |
| 218 | 84005.1  | 108324.33 | - | - |
| 219 | 84009    | 108324.75 | - | - |
| 220 | 84013.74 | 108324.5  | - | - |
| 221 | 84018.48 | 108322.42 | - | - |
| 222 | 84025.6  | 108316.45 | - | - |
| 223 | 84033.52 | 108307.98 | - | - |
| 224 | 84035.81 | 108306.49 | - | - |
| 225 | 84038.56 | 108305.77 | - | - |
| 226 | 84044.55 | 108305.92 | - | - |
| 227 | 84052.86 | 108307.57 | - | - |



ДОКУМЕНТ ПОДПИСАН  
ЭЛЕКТРОННОЙ ПОДПИСЬЮ

Сертификат: 009F0BDC181A023B64597F1E2579BEFB50

Владелец: ФЕДЕРАЛЬНАЯ СЛУЖБА ГОСУДАРСТВЕННОЙ

РЕГИСТРАЦИИ, КАДАСТРА И КАРТОГРАФИИ

Действителен: с 02.08.2024 по 26.10.2025

полное наименование должности

инициалы, фамилия

## Земельный участок

вид объекта недвижимости

Лист № 148 раздела 4.2

Всего листов раздела 4.2: 226

Всего разделов: 8

Всего листов выписки: 451

25.09.2025г. № КУВИ-001/2025-17992740

Кадастровый номер:

78:15:0000000:1825

| 1   | 2        | 3         | 4 | 5 |
|-----|----------|-----------|---|---|
| 228 | 84057.1  | 108306.31 | - | - |
| 229 | 84061.18 | 108304.54 | - | - |
| 230 | 84064.7  | 108304.38 | - | - |
| 231 | 84070.54 | 108306.25 | - | - |
| 232 | 84077.15 | 108310.22 | - | - |
| 233 | 84078.85 | 108313.19 | - | - |
| 234 | 84079.46 | 108315.78 | - | - |
| 235 | 84079.18 | 108323.38 | - | - |
| 236 | 84079.9  | 108326.75 | - | - |
| 237 | 84082.33 | 108331.95 | - | - |
| 238 | 84087.04 | 108336.58 | - | - |
| 239 | 84091.71 | 108338.68 | - | - |
| 240 | 84123.88 | 108342.75 | - | - |
| 241 | 84135.89 | 108343.35 | - | - |
| 242 | 84139.8  | 108341.53 | - | - |
| 243 | 84144.82 | 108342.08 | - | - |
| 244 | 84151.62 | 108343.95 | - | - |
| 245 | 84161.41 | 108345.9  | - | - |
| 246 | 84164.55 | 108346.4  | - | - |
| 247 | 84170.83 | 108345.58 | - | - |
| 248 | 84174.24 | 108345.13 | - | - |
| 249 | 84207.75 | 108331.72 | - | - |
| 250 | 84210.33 | 108331.58 | - | - |
| 251 | 84212.55 | 108331.87 | - | - |
| 252 | 84216.13 | 108334.23 | - | - |
| 253 | 84219.64 | 108336.88 | - | - |
| 254 | 84221.79 | 108338.74 | - | - |
| 255 | 84222.57 | 108340.39 | - | - |
| 256 | 84221.36 | 108342.75 | - | - |



ДОКУМЕНТ ПОДПИСАН  
ЭЛЕКТРОННОЙ ПОДПИСЬЮ

Сертификат: 009F0BDC181A023B64597F1E2579BEFB50

Владелец: ФЕДЕРАЛЬНАЯ СЛУЖБА ГОСУДАРСТВЕННОЙ

РЕГИСТРАЦИИ, КАДАСТРА И КАРТОГРАФИИ

Действителен: с 02.08.2024 по 26.10.2025

полное наименование должности

инициалы, фамилия

## Земельный участок

вид объекта недвижимости

Лист № 149 раздела 4.2

Всего листов раздела 4.2: 226

Всего разделов: 8

Всего листов выписки: 451

25.09.2025г. № КУВИ-001/2025-179992740

Кадастровый номер:

78:15:0000000:1825

| 1   | 2        | 3         | 4 | 5 |
|-----|----------|-----------|---|---|
| 257 | 84216.92 | 108345.97 | - | - |
| 258 | 84211.91 | 108348.55 | - | - |
| 259 | 84195.58 | 108363.22 | - | - |
| 260 | 84193.72 | 108365.23 | - | - |
| 261 | 84192.22 | 108367.37 | - | - |
| 262 | 84191.57 | 108368.81 | - | - |
| 263 | 84191.72 | 108370.74 | - | - |
| 264 | 84191.93 | 108374.25 | - | - |
| 265 | 84193.22 | 108379.12 | - | - |
| 266 | 84200.67 | 108394.15 | - | - |
| 267 | 84205.25 | 108399.38 | - | - |
| 268 | 84209.54 | 108403.31 | - | - |
| 269 | 84212.41 | 108405.17 | - | - |
| 270 | 84214.55 | 108405.2  | - | - |
| 271 | 84218.4  | 108404.44 | - | - |
| 272 | 84221.54 | 108402.66 | - | - |
| 273 | 84221.88 | 108402.36 | - | - |
| 274 | 84240.54 | 108397.18 | - | - |
| 275 | 84246.01 | 108394.57 | - | - |
| 276 | 84253.02 | 108390.15 | - | - |
| 277 | 84259.65 | 108384.97 | - | - |
| 278 | 84263.76 | 108381    | - | - |
| 279 | 84265.52 | 108378.49 | - | - |
| 280 | 84266.58 | 108374.76 | - | - |
| 281 | 84266.35 | 108368.13 | - | - |
| 282 | 84264.75 | 108363.48 | - | - |
| 283 | 84262.47 | 108358.45 | - | - |
| 284 | 84261.4  | 108355.48 | - | - |
| 285 | 84262.01 | 108354.11 | - | - |



ДОКУМЕНТ ПОДПИСАН  
ЭЛЕКТРОННОЙ ПОДПИСЬЮ

Сертификат: 009F0BDC181A023B64597F1E2579BEFB50

Владелец: ФЕДЕРАЛЬНАЯ СЛУЖБА ГОСУДАРСТВЕННОЙ

РЕГИСТРАЦИИ, КАДАСТРА И КАРТОГРАФИИ

Действителен: с 02.08.2024 по 26.10.2025

полное наименование должности

инициалы, фамилия

## Земельный участок

вид объекта недвижимости

Лист № 150 раздела 4.2

Всего листов раздела 4.2: 226

Всего разделов: 8

Всего листов выписки: 451

25.09.2025г. № КУВИ-001/2025-179992740

Кадастровый номер:

78:15:0000000:1825

| 1   | 2        | 3         | 4 | 5 |
|-----|----------|-----------|---|---|
| 286 | 84264.67 | 108351.29 | - | - |
| 287 | 84284.82 | 108398.01 | - | - |
| 288 | 84287.45 | 108403.95 | - | - |
| 289 | 84311.81 | 108454.39 | - | - |
| 1   | 84162.7  | 108393.57 | - | - |
| 2   | 84153.02 | 108398.96 | - | - |
| 3   | 84138.53 | 108373.73 | - | - |
| 4   | 84125.63 | 108381.07 | - | - |
| 5   | 84130.91 | 108390.1  | - | - |
| 6   | 84130.07 | 108390.83 | - | - |
| 7   | 84129.35 | 108391.68 | - | - |
| 8   | 84128.73 | 108392.6  | - | - |
| 9   | 84128.24 | 108393.6  | - | - |
| 10  | 84127.88 | 108394.65 | - | - |
| 11  | 84127.66 | 108395.74 | - | - |
| 12  | 84127.58 | 108396.85 | - | - |
| 13  | 84127.64 | 108397.96 | - | - |
| 14  | 84127.85 | 108399.06 | - | - |
| 15  | 84130.15 | 108410.23 | - | - |
| 16  | 84130.48 | 108411.52 | - | - |
| 17  | 84130.95 | 108412.77 | - | - |
| 18  | 84131.55 | 108413.97 | - | - |
| 19  | 84132.28 | 108415.1  | - | - |
| 20  | 84159.86 | 108461.32 | - | - |
| 21  | 84182.25 | 108448.95 | - | - |
| 22  | 84167.65 | 108423.95 | - | - |
| 23  | 84177.05 | 108418.62 | - | - |
| 24  | 84162.7  | 108393.57 | - | - |
| 1   | 84093.8  | 108450.2  | - | - |



ДОКУМЕНТ ПОДПИСАН  
ЭЛЕКТРОННОЙ ПОДПИСЬЮ

Сертификат: 009F0BDC181A023B64597F1E2579BEFB50

Владелец: ФЕДЕРАЛЬНАЯ СЛУЖБА ГОСУДАРСТВЕННОЙ

РЕГИСТРАЦИИ, КАДАСТРА И КАРТОГРАФИИ

Действителен: с 02.08.2024 по 26.10.2025

полное наименование должности

инициалы, фамилия

## Земельный участок

вид объекта недвижимости

Лист № 151 раздела 4.2

Всего листов раздела 4.2: 226

Всего разделов: 8

Всего листов выписки: 451

25.09.2025г. № КУВИ-001/2025-179992740

Кадастровый номер:

78:15:0000000:1825

| 1  | 2        | 3         | 4 | 5 |
|----|----------|-----------|---|---|
| 2  | 84092.5  | 108448.77 | - | - |
| 3  | 84090.73 | 108447.82 | - | - |
| 4  | 84088.49 | 108447.54 | - | - |
| 5  | 84044.45 | 108473.22 | - | - |
| 6  | 84031.58 | 108480.71 | - | - |
| 7  | 84025.01 | 108484.52 | - | - |
| 8  | 84024.42 | 108484.39 | - | - |
| 9  | 84023.26 | 108485.93 | - | - |
| 10 | 84024.18 | 108485.8  | - | - |
| 11 | 84024.57 | 108485.95 | - | - |
| 12 | 84028.03 | 108489.96 | - | - |
| 13 | 84032.14 | 108492.76 | - | - |
| 14 | 84033.52 | 108492.91 | - | - |
| 15 | 84034.71 | 108492.26 | - | - |
| 16 | 84035.94 | 108490.76 | - | - |
| 17 | 84036.36 | 108490.11 | - | - |
| 18 | 84036.95 | 108489.47 | - | - |
| 19 | 84037.72 | 108488.82 | - | - |
| 20 | 84053.7  | 108479.62 | - | - |
| 21 | 84093.39 | 108457.03 | - | - |
| 22 | 84093.83 | 108456.32 | - | - |
| 23 | 84094.59 | 108454.45 | - | - |
| 24 | 84094.59 | 108452.24 | - | - |
| 25 | 84093.8  | 108450.2  | - | - |
| 1  | 83966.83 | 108477.13 | - | - |
| 2  | 83943.46 | 108462.48 | - | - |
| 3  | 83941.79 | 108461.55 | - | - |
| 4  | 83939.71 | 108460.86 | - | - |
| 5  | 83938.47 | 108460.67 | - | - |



ДОКУМЕНТ ПОДПИСАН  
ЭЛЕКТРОННОЙ ПОДПИСЬЮ

Сертификат: 009F0BDC181A023B64597F1E2579BEFB50

Владелец: ФЕДЕРАЛЬНАЯ СЛУЖБА ГОСУДАРСТВЕННОЙ

РЕГИСТРАЦИИ, КАДАСТРА И КАРТОГРАФИИ

Действителен: с 02.08.2024 по 26.10.2025

полное наименование должности

инициалы, фамилия

## Земельный участок

вид объекта недвижимости

Лист № 152 раздела 4.2

Всего листов раздела 4.2: 226

Всего разделов: 8

Всего листов выписки: 451

25.09.2025г. № КУВИ-001/2025-17992740

Кадастровый номер:

78:15:0000000:1825

| 1  | 2        | 3         | 4 | 5 |
|----|----------|-----------|---|---|
| 6  | 83937.17 | 108460.49 | - | - |
| 7  | 83935.74 | 108460.56 | - | - |
| 8  | 83932.73 | 108460.75 | - | - |
| 9  | 83931.83 | 108460.45 | - | - |
| 10 | 83929.62 | 108458.65 | - | - |
| 11 | 83928.88 | 108457.89 | - | - |
| 12 | 83928.53 | 108454.9  | - | - |
| 13 | 83927.94 | 108453.71 | - | - |
| 14 | 83927.12 | 108452.45 | - | - |
| 15 | 83926.31 | 108451.32 | - | - |
| 16 | 83925.02 | 108449.87 | - | - |
| 17 | 83923.29 | 108448.35 | - | - |
| 18 | 83921.27 | 108447    | - | - |
| 19 | 83919.66 | 108446.23 | - | - |
| 20 | 83918.56 | 108445.72 | - | - |
| 21 | 83916.35 | 108445.04 | - | - |
| 22 | 83914.54 | 108444.79 | - | - |
| 23 | 83912.79 | 108444.62 | - | - |
| 24 | 83910.76 | 108444.71 | - | - |
| 25 | 83896.68 | 108446.82 | - | - |
| 26 | 83888.17 | 108447.49 | - | - |
| 27 | 83887.98 | 108447.5  | - | - |
| 28 | 83879.45 | 108447.63 | - | - |
| 29 | 83870.9  | 108447.49 | - | - |
| 30 | 83856.81 | 108446.12 | - | - |
| 31 | 83852.71 | 108444.9  | - | - |
| 32 | 83848.07 | 108442.69 | - | - |
| 33 | 83845.39 | 108440.93 | - | - |
| 34 | 83842.53 | 108438.56 | - | - |



ДОКУМЕНТ ПОДПИСАН  
ЭЛЕКТРОННОЙ ПОДПИСЬЮ

Сертификат: 009F0BDC181A023B64597F1E2579BEFB50

Владелец: ФЕДЕРАЛЬНАЯ СЛУЖБА ГОСУДАРСТВЕННОЙ

РЕГИСТРАЦИИ, КАДАСТРА И КАРТОГРАФИИ

Действителен: с 02.08.2024 по 26.10.2025

полное наименование должности

инициалы, фамилия

## Земельный участок

вид объекта недвижимости

Лист № 153 раздела 4.2

Всего листов раздела 4.2: 226

Всего разделов: 8

Всего листов выписки: 451

25.09.2025г. № КУВИ-001/2025-179992740

Кадастровый номер:

78:15:0000000:1825

| 1  | 2        | 3         | 4 | 5 |
|----|----------|-----------|---|---|
| 35 | 83828.61 | 108426.76 | - | - |
| 36 | 83787.13 | 108402.11 | - | - |
| 37 | 83768.72 | 108392.45 | - | - |
| 38 | 83758.7  | 108388.8  | - | - |
| 39 | 83758.33 | 108388.69 | - | - |
| 40 | 83757.96 | 108388.61 | - | - |
| 41 | 83757.42 | 108388.52 | - | - |
| 42 | 83756.91 | 108388.52 | - | - |
| 43 | 83756.18 | 108388.54 | - | - |
| 44 | 83755.45 | 108388.73 | - | - |
| 45 | 83754.68 | 108388.97 | - | - |
| 46 | 83753.98 | 108389.4  | - | - |
| 47 | 83753.1  | 108390.06 | - | - |
| 48 | 83752.72 | 108390.53 | - | - |
| 49 | 83751.56 | 108391.42 | - | - |
| 50 | 83750.3  | 108392.83 | - | - |
| 51 | 83749.12 | 108394.63 | - | - |
| 52 | 83748.72 | 108395.61 | - | - |
| 53 | 83748.23 | 108396.85 | - | - |
| 54 | 83747.82 | 108398.87 | - | - |
| 55 | 83747.78 | 108399.89 | - | - |
| 56 | 83747.76 | 108400.17 | - | - |
| 57 | 83747.79 | 108400.7  | - | - |
| 58 | 83747.87 | 108401.13 | - | - |
| 59 | 83748.02 | 108401.6  | - | - |
| 60 | 83748.28 | 108402.15 | - | - |
| 61 | 83748.45 | 108402.38 | - | - |
| 62 | 83748.6  | 108402.58 | - | - |
| 63 | 83748.81 | 108402.81 | - | - |



ДОКУМЕНТ ПОДПИСАН  
ЭЛЕКТРОННОЙ ПОДПИСЬЮ

Сертификат: 009F0BDC181A023B64597F1E2579BEFB50

Владелец: ФЕДЕРАЛЬНАЯ СЛУЖБА ГОСУДАРСТВЕННОЙ

РЕГИСТРАЦИИ, КАДАСТРА И КАРТОГРАФИИ

Действителен: с 02.08.2024 по 26.10.2025

полное наименование должности

инициалы, фамилия

## Земельный участок

вид объекта недвижимости

Лист № 154 раздела 4.2

Всего листов раздела 4.2: 226

Всего разделов: 8

Всего листов выписки: 451

25.09.2025г. № КУВИ-001/2025-179992740

Кадастровый номер:

78:15:0000000:1825

| 1  | 2        | 3         | 4 | 5 |
|----|----------|-----------|---|---|
| 64 | 83749.05 | 108403.03 | - | - |
| 65 | 83749.26 | 108403.2  | - | - |
| 66 | 83749.57 | 108403.4  | - | - |
| 67 | 83749.81 | 108403.53 | - | - |
| 68 | 83750.13 | 108403.67 | - | - |
| 69 | 83750.69 | 108403.84 | - | - |
| 70 | 83751.08 | 108403.88 | - | - |
| 71 | 83754.57 | 108404.2  | - | - |
| 72 | 83756.12 | 108404.36 | - | - |
| 73 | 83757.41 | 108404.65 | - | - |
| 74 | 83758.47 | 108404.99 | - | - |
| 75 | 83759.26 | 108405.32 | - | - |
| 76 | 83765.99 | 108408.08 | - | - |
| 77 | 83774.55 | 108411.81 | - | - |
| 78 | 83776.54 | 108412.86 | - | - |
| 79 | 83778.14 | 108414.17 | - | - |
| 80 | 83779.29 | 108415.51 | - | - |
| 81 | 83780.49 | 108417.64 | - | - |
| 82 | 83781.2  | 108420.17 | - | - |
| 83 | 83781.29 | 108422.76 | - | - |
| 84 | 83781.4  | 108423.07 | - | - |
| 85 | 83781.67 | 108423.45 | - | - |
| 86 | 83781.96 | 108423.69 | - | - |
| 87 | 83782.16 | 108423.78 | - | - |
| 88 | 83782.49 | 108423.94 | - | - |
| 89 | 83783    | 108424.02 | - | - |
| 90 | 83783.66 | 108423.87 | - | - |
| 91 | 83784.09 | 108423.52 | - | - |
| 92 | 83784.65 | 108422.63 | - | - |



ДОКУМЕНТ ПОДПИСАН  
ЭЛЕКТРОННОЙ ПОДПИСЬЮ

Сертификат: 009F0BDC181A023B64597F1E2579BEFB50

Владелец: ФЕДЕРАЛЬНАЯ СЛУЖБА ГОСУДАРСТВЕННОЙ

РЕГИСТРАЦИИ, КАДАСТРА И КАРТОГРАФИИ

Действителен: с 02.08.2024 по 26.10.2025

полное наименование должности

инициалы, фамилия

## Земельный участок

вид объекта недвижимости

Лист № 155 раздела 4.2

Всего листов раздела 4.2: 226

Всего разделов: 8

Всего листов выписки: 451

25.09.2025г. № КУВИ-001/2025-179992740

Кадастровый номер:

78:15:0000000:1825

| 1   | 2        | 3         | 4 | 5 |
|-----|----------|-----------|---|---|
| 93  | 83785.52 | 108421.89 | - | - |
| 94  | 83786.51 | 108421.48 | - | - |
| 95  | 83787.62 | 108421.39 | - | - |
| 96  | 83788.68 | 108421.65 | - | - |
| 97  | 83789.51 | 108422.1  | - | - |
| 98  | 83821.01 | 108439.51 | - | - |
| 99  | 83827.66 | 108443.21 | - | - |
| 100 | 83830.11 | 108444.63 | - | - |
| 101 | 83833.19 | 108447.32 | - | - |
| 102 | 83834.61 | 108449.09 | - | - |
| 103 | 83836.32 | 108452.09 | - | - |
| 104 | 83837.1  | 108454.16 | - | - |
| 105 | 83837.67 | 108456.61 | - | - |
| 106 | 83837.9  | 108459.11 | - | - |
| 107 | 83837.8  | 108461.38 | - | - |
| 108 | 83832.88 | 108474.75 | - | - |
| 109 | 83832.72 | 108475.67 | - | - |
| 110 | 83832.75 | 108477.26 | - | - |
| 111 | 83833.12 | 108478.71 | - | - |
| 112 | 83833.78 | 108480.32 | - | - |
| 113 | 83835.22 | 108482.12 | - | - |
| 114 | 83836.11 | 108482.74 | - | - |
| 115 | 83838.12 | 108484.01 | - | - |
| 116 | 83840.7  | 108484.27 | - | - |
| 117 | 83843.17 | 108484.01 | - | - |
| 118 | 83845.67 | 108482.59 | - | - |
| 119 | 83847.81 | 108480.13 | - | - |
| 120 | 83848.39 | 108477.94 | - | - |
| 121 | 83849.88 | 108471.59 | - | - |



ДОКУМЕНТ ПОДПИСАН  
ЭЛЕКТРОННОЙ ПОДПИСЬЮ

Сертификат: 009F0BDC181A023B64597F1E2579BEFB50

Владелец: ФЕДЕРАЛЬНАЯ СЛУЖБА ГОСУДАРСТВЕННОЙ

РЕГИСТРАЦИИ, КАДАСТРА И КАРТОГРАФИИ

Действителен: с 02.08.2024 по 26.10.2025

полное наименование должности

инициалы, фамилия

## Земельный участок

вид объекта недвижимости

Лист № 156 раздела 4.2

Всего листов раздела 4.2: 226

Всего разделов: 8

Всего листов выписки: 451

25.09.2025г. № КУВИ-001/2025-179992740

Кадастровый номер:

78:15:0000000:1825

| 1   | 2        | 3         | 4 | 5 |
|-----|----------|-----------|---|---|
| 122 | 83850.39 | 108470.69 | - | - |
| 123 | 83851    | 108469.81 | - | - |
| 124 | 83851.97 | 108468.74 | - | - |
| 125 | 83852.86 | 108467.97 | - | - |
| 126 | 83854.52 | 108466.94 | - | - |
| 127 | 83856.35 | 108466.25 | - | - |
| 128 | 83858.18 | 108465.93 | - | - |
| 129 | 83868.57 | 108465.66 | - | - |
| 130 | 83878.12 | 108466.22 | - | - |
| 131 | 83895.55 | 108469.26 | - | - |
| 132 | 83902.66 | 108470.29 | - | - |
| 133 | 83909.37 | 108469.7  | - | - |
| 134 | 83914.5  | 108469.25 | - | - |
| 135 | 83919.78 | 108467.62 | - | - |
| 136 | 83922.53 | 108466.37 | - | - |
| 137 | 83923.69 | 108466.92 | - | - |
| 138 | 83926.14 | 108468.72 | - | - |
| 139 | 83927    | 108469.63 | - | - |
| 140 | 83927.05 | 108472.56 | - | - |
| 141 | 83926.15 | 108474.29 | - | - |
| 142 | 83925.64 | 108476.87 | - | - |
| 143 | 83925.78 | 108479.07 | - | - |
| 144 | 83926.1  | 108480.85 | - | - |
| 145 | 83927.01 | 108482.98 | - | - |
| 146 | 83927.9  | 108484.16 | - | - |
| 147 | 83928.71 | 108486.59 | - | - |
| 148 | 83929.12 | 108489.63 | - | - |
| 149 | 83928.92 | 108492.46 | - | - |
| 150 | 83926.54 | 108498.36 | - | - |



ДОКУМЕНТ ПОДПИСАН  
ЭЛЕКТРОННОЙ ПОДПИСЬЮ

Сертификат: 009F0BDC181A023B64597F1E2579BEFB50

Владелец: ФЕДЕРАЛЬНАЯ СЛУЖБА ГОСУДАРСТВЕННОЙ

РЕГИСТРАЦИИ, КАДАСТРА И КАРТОГРАФИИ

Действителен: с 02.08.2024 по 26.10.2025

полное наименование должности

инициалы, фамилия

## Земельный участок

вид объекта недвижимости

Лист № 157 раздела 4.2

Всего листов раздела 4.2: 226

Всего разделов: 8

Всего листов выписки: 451

25.09.2025г. № КУВИ-001/2025-179992740

Кадастровый номер:

78:15:0000000:1825

| 1   | 2        | 3         | 4 | 5 |
|-----|----------|-----------|---|---|
| 151 | 83921.94 | 108502.66 | - | - |
| 152 | 83918.5  | 108504.15 | - | - |
| 153 | 83895.85 | 108509    | - | - |
| 154 | 83877.67 | 108510    | - | - |
| 155 | 83860.42 | 108508.64 | - | - |
| 156 | 83857.12 | 108508.35 | - | - |
| 157 | 83854.09 | 108507.13 | - | - |
| 158 | 83850.53 | 108503.84 | - | - |
| 159 | 83848.65 | 108499    | - | - |
| 160 | 83845.63 | 108493.6  | - | - |
| 161 | 83844.14 | 108492.18 | - | - |
| 162 | 83841.54 | 108491.31 | - | - |
| 163 | 83839.85 | 108491.41 | - | - |
| 164 | 83838.31 | 108491.54 | - | - |
| 165 | 83835.93 | 108492.64 | - | - |
| 166 | 83834.22 | 108494.59 | - | - |
| 167 | 83832.21 | 108502.41 | - | - |
| 168 | 83827.78 | 108526.29 | - | - |
| 169 | 83826.31 | 108539.84 | - | - |
| 170 | 83825.43 | 108544.47 | - | - |
| 171 | 83825.16 | 108548.38 | - | - |
| 172 | 83824.91 | 108554.91 | - | - |
| 173 | 83825.62 | 108562.5  | - | - |
| 174 | 83826.71 | 108567.58 | - | - |
| 175 | 83826.74 | 108567.7  | - | - |
| 176 | 83828.04 | 108576.78 | - | - |
| 177 | 83828.04 | 108577.29 | - | - |
| 178 | 83828.25 | 108578.04 | - | - |
| 179 | 83828.75 | 108578.77 | - | - |



ДОКУМЕНТ ПОДПИСАН  
ЭЛЕКТРОННОЙ ПОДПИСЬЮ

Сертификат: 009F0BDC181A023B64597F1E2579BEFB50

Владелец: ФЕДЕРАЛЬНАЯ СЛУЖБА ГОСУДАРСТВЕННОЙ

РЕГИСТРАЦИИ, КАДАСТРА И КАРТОГРАФИИ

Действителен: с 02.08.2024 по 26.10.2025

полное наименование должности

инициалы, фамилия

## Земельный участок

вид объекта недвижимости

Лист № 158 раздела 4.2

Всего листов раздела 4.2: 226

Всего разделов: 8

Всего листов выписки: 451

25.09.2025г. № КУВИ-001/2025-179992740

Кадастровый номер:

78:15:0000000:1825

| 1   | 2        | 3         | 4 | 5 |
|-----|----------|-----------|---|---|
| 180 | 83829.39 | 108579.31 | - | - |
| 181 | 83829.9  | 108579.5  | - | - |
| 182 | 83830.41 | 108579.67 | - | - |
| 183 | 83831.15 | 108579.69 | - | - |
| 184 | 83831.72 | 108579.56 | - | - |
| 185 | 83832.27 | 108579.29 | - | - |
| 186 | 83836.09 | 108577.96 | - | - |
| 187 | 83839.93 | 108574.99 | - | - |
| 188 | 83843.14 | 108572.48 | - | - |
| 189 | 83845.53 | 108568.63 | - | - |
| 190 | 83847.05 | 108564.53 | - | - |
| 191 | 83848    | 108559.65 | - | - |
| 192 | 83849.01 | 108553.02 | - | - |
| 193 | 83848.65 | 108547.45 | - | - |
| 194 | 83848.61 | 108546.91 | - | - |
| 195 | 83849.32 | 108543.89 | - | - |
| 196 | 83851.54 | 108540.06 | - | - |
| 197 | 83853.47 | 108538.21 | - | - |
| 198 | 83856.45 | 108536.48 | - | - |
| 199 | 83860.33 | 108535.57 | - | - |
| 200 | 83868.98 | 108534.11 | - | - |
| 201 | 83873.1  | 108535.57 | - | - |
| 202 | 83881.3  | 108534.82 | - | - |
| 203 | 83886.3  | 108532.5  | - | - |
| 204 | 83911.88 | 108530.42 | - | - |
| 205 | 83946.19 | 108527.98 | - | - |
| 206 | 83949.6  | 108527.83 | - | - |
| 207 | 83953.41 | 108528.17 | - | - |
| 208 | 83956.69 | 108528.89 | - | - |



ДОКУМЕНТ ПОДПИСАН  
ЭЛЕКТРОННОЙ ПОДПИСЬЮ

Сертификат: 009F0BDC181A023B64597F1E2579BEFB50

Владелец: ФЕДЕРАЛЬНАЯ СЛУЖБА ГОСУДАРСТВЕННОЙ

РЕГИСТРАЦИИ, КАДАСТРА И КАРТОГРАФИИ

Действителен: с 02.08.2024 по 26.10.2025

полное наименование должности

инициалы, фамилия

## Земельный участок

вид объекта недвижимости

Лист № 159 раздела 4.2

Всего листов раздела 4.2: 226

Всего разделов: 8

Всего листов выписки: 451

25.09.2025г. № КУВИ-001/2025-179992740

Кадастровый номер:

78:15:0000000:1825

| 1   | 2        | 3         | 4 | 5 |
|-----|----------|-----------|---|---|
| 209 | 83963.06 | 108531.64 | - | - |
| 210 | 83969.74 | 108533.9  | - | - |
| 211 | 83974.77 | 108536.46 | - | - |
| 212 | 83982.14 | 108542.09 | - | - |
| 213 | 83992.21 | 108547.57 | - | - |
| 214 | 83996.62 | 108550.2  | - | - |
| 215 | 83998.98 | 108552.37 | - | - |
| 216 | 84000.53 | 108554.24 | - | - |
| 217 | 84001.54 | 108555.37 | - | - |
| 218 | 84002.46 | 108556.11 | - | - |
| 219 | 84003.24 | 108556.7  | - | - |
| 220 | 84005.15 | 108557.81 | - | - |
| 221 | 84006.2  | 108558.26 | - | - |
| 222 | 84008.28 | 108558.95 | - | - |
| 223 | 84010.28 | 108559.16 | - | - |
| 224 | 84041.74 | 108558.34 | - | - |
| 225 | 84043.71 | 108558.65 | - | - |
| 226 | 84046.24 | 108558.68 | - | - |
| 227 | 84049.5  | 108558.52 | - | - |
| 228 | 84052.93 | 108557.6  | - | - |
| 229 | 84055.76 | 108556.17 | - | - |
| 230 | 84058.26 | 108554.68 | - | - |
| 231 | 84060.74 | 108552.55 | - | - |
| 232 | 84061.31 | 108551.95 | - | - |
| 233 | 84062.51 | 108551.77 | - | - |
| 234 | 84063.64 | 108551.35 | - | - |
| 235 | 84064.56 | 108550.76 | - | - |
| 236 | 84065.38 | 108550.11 | - | - |
| 237 | 84066.05 | 108549.27 | - | - |



ДОКУМЕНТ ПОДПИСАН  
ЭЛЕКТРОННОЙ ПОДПИСЬЮ

Сертификат: 009F0BDC181A023B64597F1E2579BEFB50

Владелец: ФЕДЕРАЛЬНАЯ СЛУЖБА ГОСУДАРСТВЕННОЙ

РЕГИСТРАЦИИ, КАДАСТРА И КАРТОГРАФИИ

Действителен: с 02.08.2024 по 26.10.2025

полное наименование должности

инициалы, фамилия

## Земельный участок

вид объекта недвижимости

Лист № 160 раздела 4.2

Всего листов раздела 4.2: 226

Всего разделов: 8

Всего листов выписки: 451

25.09.2025г. № КУВИ-001/2025-179992740

Кадастровый номер:

78:15:0000000:1825

| 1   | 2        | 3         | 4 | 5 |
|-----|----------|-----------|---|---|
| 238 | 84066.46 | 108548.66 | - | - |
| 239 | 84066.95 | 108547.59 | - | - |
| 240 | 84067.26 | 108546.3  | - | - |
| 241 | 84067.31 | 108545.27 | - | - |
| 242 | 84067.18 | 108544.43 | - | - |
| 243 | 84066.18 | 108540.92 | - | - |
| 244 | 84063.73 | 108537.25 | - | - |
| 245 | 84063.55 | 108537.08 | - | - |
| 246 | 84063.3  | 108536.91 | - | - |
| 247 | 84063.07 | 108536.81 | - | - |
| 248 | 84062.56 | 108536.64 | - | - |
| 249 | 84061.99 | 108536.67 | - | - |
| 250 | 84060.4  | 108536.79 | - | - |
| 251 | 84060.1  | 108536.81 | - | - |
| 252 | 84059.84 | 108536.78 | - | - |
| 253 | 84059.49 | 108536.69 | - | - |
| 254 | 84059.19 | 108536.55 | - | - |
| 255 | 84058.87 | 108536.32 | - | - |
| 256 | 84058.14 | 108535.39 | - | - |
| 257 | 84057.3  | 108533.93 | - | - |
| 258 | 84056.87 | 108532.83 | - | - |
| 259 | 84056.5  | 108531.19 | - | - |
| 260 | 84056.41 | 108529.74 | - | - |
| 261 | 84055.48 | 108527.65 | - | - |
| 262 | 84054.3  | 108525.85 | - | - |
| 263 | 84052.95 | 108523.99 | - | - |
| 264 | 84051.24 | 108522.17 | - | - |
| 265 | 84048.51 | 108520.04 | - | - |
| 266 | 84045.75 | 108518.66 | - | - |



ДОКУМЕНТ ПОДПИСАН  
ЭЛЕКТРОННОЙ ПОДПИСЬЮ

Сертификат: 009F0BDC181A023B64597F1E2579BEFB50

Владелец: ФЕДЕРАЛЬНАЯ СЛУЖБА ГОСУДАРСТВЕННОЙ

РЕГИСТРАЦИИ, КАДАСТРА И КАРТОГРАФИИ

Действителен: с 02.08.2024 по 26.10.2025

полное наименование должности

инициалы, фамилия

## Земельный участок

вид объекта недвижимости

Лист № 161 раздела 4.2

Всего листов раздела 4.2: 226

Всего разделов: 8

Всего листов выписки: 451

25.09.2025г. № КУВИ-001/2025-179992740

Кадастровый номер:

78:15:0000000:1825

| 1   | 2        | 3         | 4 | 5 |
|-----|----------|-----------|---|---|
| 267 | 84020.22 | 108507.64 | - | - |
| 268 | 83993.27 | 108494.45 | - | - |
| 269 | 83980.64 | 108487.92 | - | - |
| 270 | 83966.83 | 108477.13 | - | - |
| 1   | 83769.22 | 108443.69 | - | - |
| 2   | 83768.66 | 108443.87 | - | - |
| 3   | 83768.46 | 108443.98 | - | - |
| 4   | 83768.23 | 108444.17 | - | - |
| 5   | 83768.04 | 108444.38 | - | - |
| 6   | 83767.91 | 108444.69 | - | - |
| 7   | 83766.66 | 108448.38 | - | - |
| 8   | 83766.64 | 108451.88 | - | - |
| 9   | 83766.24 | 108455.69 | - | - |
| 10  | 83765.11 | 108460.69 | - | - |
| 11  | 83763.51 | 108465.07 | - | - |
| 12  | 83761.8  | 108468.52 | - | - |
| 13  | 83760.47 | 108470.93 | - | - |
| 14  | 83759.79 | 108472.65 | - | - |
| 15  | 83759.17 | 108474.62 | - | - |
| 16  | 83758.78 | 108476.91 | - | - |
| 17  | 83758.6  | 108478.06 | - | - |
| 18  | 83758.47 | 108479.78 | - | - |
| 19  | 83758.48 | 108481.54 | - | - |
| 20  | 83758.59 | 108482.85 | - | - |
| 21  | 83759.75 | 108492    | - | - |
| 22  | 83759.93 | 108492.48 | - | - |
| 23  | 83760.25 | 108492.99 | - | - |
| 24  | 83760.52 | 108493.3  | - | - |
| 25  | 83760.87 | 108493.65 | - | - |



ДОКУМЕНТ ПОДПИСАН  
ЭЛЕКТРОННОЙ ПОДПИСЬЮ

Сертификат: 009F0BDC181A023B64597F1E2579BEFB50

Владелец: ФЕДЕРАЛЬНАЯ СЛУЖБА ГОСУДАРСТВЕННОЙ

РЕГИСТРАЦИИ, КАДАСТРА И КАРТОГРАФИИ

Действителен: с 02.08.2024 по 26.10.2025

полное наименование должности

инициалы, фамилия

## Земельный участок

вид объекта недвижимости

Лист № 162 раздела 4.2

Всего листов раздела 4.2: 226

Всего разделов: 8

Всего листов выписки: 451

25.09.2025г. № КУВИ-001/2025-179992740

Кадастровый номер:

78:15:0000000:1825

| 1  | 2        | 3         | 4 | 5 |
|----|----------|-----------|---|---|
| 26 | 83761.25 | 108493.94 | - | - |
| 27 | 83761.62 | 108494.12 | - | - |
| 28 | 83765.84 | 108496.45 | - | - |
| 29 | 83766.04 | 108496.58 | - | - |
| 30 | 83766.23 | 108496.73 | - | - |
| 31 | 83766.43 | 108496.98 | - | - |
| 32 | 83766.56 | 108497.24 | - | - |
| 33 | 83766.65 | 108497.59 | - | - |
| 34 | 83766.67 | 108497.89 | - | - |
| 35 | 83766.57 | 108498.35 | - | - |
| 36 | 83766.26 | 108498.81 | - | - |
| 37 | 83765.54 | 108500.09 | - | - |
| 38 | 83764.72 | 108502.07 | - | - |
| 39 | 83764.27 | 108503.93 | - | - |
| 40 | 83764.05 | 108505.54 | - | - |
| 41 | 83764.02 | 108506.64 | - | - |
| 42 | 83764.01 | 108507.25 | - | - |
| 43 | 83764.12 | 108508.8  | - | - |
| 44 | 83764.39 | 108510.33 | - | - |
| 45 | 83764.8  | 108511.7  | - | - |
| 46 | 83764.28 | 108522.55 | - | - |
| 47 | 83763.97 | 108533.32 | - | - |
| 48 | 83763.86 | 108533.5  | - | - |
| 49 | 83763.77 | 108533.69 | - | - |
| 50 | 83763.7  | 108533.93 | - | - |
| 51 | 83763.68 | 108534.2  | - | - |
| 52 | 83763.72 | 108534.39 | - | - |
| 53 | 83763.75 | 108534.56 | - | - |
| 54 | 83763.9  | 108534.86 | - | - |



ДОКУМЕНТ ПОДПИСАН  
ЭЛЕКТРОННОЙ ПОДПИСЬЮ

Сертификат: 009F0BDC181A023B64597F1E2579BEFB50

Владелец: ФЕДЕРАЛЬНАЯ СЛУЖБА ГОСУДАРСТВЕННОЙ

РЕГИСТРАЦИИ, КАДАСТРА И КАРТОГРАФИИ

Действителен: с 02.08.2024 по 26.10.2025

полное наименование должности

инициалы, фамилия

## Земельный участок

вид объекта недвижимости

Лист № 163 раздела 4.2

Всего листов раздела 4.2: 226

Всего разделов: 8

Всего листов выписки: 451

25.09.2025г. № КУВИ-001/2025-179992740

Кадастровый номер:

78:15:0000000:1825

| 1  | 2        | 3         | 4 | 5 |
|----|----------|-----------|---|---|
| 55 | 83764.11 | 108535.12 | - | - |
| 56 | 83764.4  | 108535.32 | - | - |
| 57 | 83764.66 | 108535.41 | - | - |
| 58 | 83764.68 | 108545.88 | - | - |
| 59 | 83764.95 | 108549.21 | - | - |
| 60 | 83765    | 108559.04 | - | - |
| 61 | 83764.96 | 108560.28 | - | - |
| 62 | 83765.07 | 108561.62 | - | - |
| 63 | 83765.39 | 108563.3  | - | - |
| 64 | 83766.14 | 108565.3  | - | - |
| 65 | 83766.69 | 108566.56 | - | - |
| 66 | 83767.88 | 108568.32 | - | - |
| 67 | 83769.63 | 108570.22 | - | - |
| 68 | 83771.02 | 108571.12 | - | - |
| 69 | 83769.32 | 108578.42 | - | - |
| 70 | 83767.98 | 108581.01 | - | - |
| 71 | 83762.97 | 108583.18 | - | - |
| 72 | 83756.46 | 108585.27 | - | - |
| 73 | 83749.01 | 108586.96 | - | - |
| 74 | 83748.84 | 108586.99 | - | - |
| 75 | 83741.73 | 108590.19 | - | - |
| 76 | 83736.87 | 108593.72 | - | - |
| 77 | 83734.07 | 108595.39 | - | - |
| 78 | 83729.47 | 108599.72 | - | - |
| 79 | 83726.59 | 108602.72 | - | - |
| 80 | 83721.46 | 108608.06 | - | - |
| 81 | 83721.31 | 108608.31 | - | - |
| 82 | 83721.11 | 108608.74 | - | - |
| 83 | 83720.95 | 108609.39 | - | - |



ДОКУМЕНТ ПОДПИСАН  
ЭЛЕКТРОННОЙ ПОДПИСЬЮ

Сертификат: 009F0BDC181A023B64597F1E2579BEFB50

Владелец: ФЕДЕРАЛЬНАЯ СЛУЖБА ГОСУДАРСТВЕННОЙ

РЕГИСТРАЦИИ, КАДАСТРА И КАРТОГРАФИИ

Действителен: с 02.08.2024 по 26.10.2025

полное наименование должности

инициалы, фамилия

## Земельный участок

вид объекта недвижимости

Лист № 164 раздела 4.2

Всего листов раздела 4.2: 226

Всего разделов: 8

Всего листов выписки: 451

25.09.2025г. № КУВИ-001/2025-179992740

Кадастровый номер:

78:15:0000000:1825

| 1   | 2        | 3         | 4 | 5 |
|-----|----------|-----------|---|---|
| 84  | 83720.92 | 108609.75 | - | - |
| 85  | 83720.9  | 108609.93 | - | - |
| 86  | 83720.9  | 108610.4  | - | - |
| 87  | 83720.96 | 108610.82 | - | - |
| 88  | 83721.03 | 108611.13 | - | - |
| 89  | 83731.78 | 108631.62 | - | - |
| 90  | 83732.4  | 108632.93 | - | - |
| 91  | 83732.77 | 108634.16 | - | - |
| 92  | 83732.89 | 108634.82 | - | - |
| 93  | 83732.98 | 108636.59 | - | - |
| 94  | 83732.74 | 108638.34 | - | - |
| 95  | 83720.56 | 108648.1  | - | - |
| 96  | 83719.49 | 108648.91 | - | - |
| 97  | 83718.16 | 108649.63 | - | - |
| 98  | 83716.36 | 108650.22 | - | - |
| 99  | 83713.19 | 108650.39 | - | - |
| 100 | 83710.75 | 108649.79 | - | - |
| 101 | 83708.33 | 108648.41 | - | - |
| 102 | 83704.44 | 108646.13 | - | - |
| 103 | 83700.32 | 108642.92 | - | - |
| 104 | 83693.71 | 108635.05 | - | - |
| 105 | 83690.01 | 108627.22 | - | - |
| 106 | 83689.31 | 108623.52 | - | - |
| 107 | 83689.97 | 108619.42 | - | - |
| 108 | 83690.01 | 108619.31 | - | - |
| 109 | 83691.71 | 108616.25 | - | - |
| 110 | 83694.78 | 108613.52 | - | - |
| 111 | 83699.16 | 108612.14 | - | - |
| 112 | 83703.36 | 108610.09 | - | - |



ДОКУМЕНТ ПОДПИСАН  
ЭЛЕКТРОННОЙ ПОДПИСЬЮ

Сертификат: 009F0BDC181A023B64597F1E2579BEFB50

Владелец: ФЕДЕРАЛЬНАЯ СЛУЖБА ГОСУДАРСТВЕННОЙ

РЕГИСТРАЦИИ, КАДАСТРА И КАРТОГРАФИИ

Действителен: с 02.08.2024 по 26.10.2025

полное наименование должности

инициалы, фамилия

## Земельный участок

вид объекта недвижимости

Лист № 165 раздела 4.2

Всего листов раздела 4.2: 226

Всего разделов: 8

Всего листов выписки: 451

25.09.2025г. № КУВИ-001/2025-179992740

Кадастровый номер:

78:15:0000000:1825

| 1   | 2        | 3         | 4 | 5 |
|-----|----------|-----------|---|---|
| 113 | 83706.9  | 108608.37 | - | - |
| 114 | 83711.34 | 108605.63 | - | - |
| 115 | 83715.31 | 108600.65 | - | - |
| 116 | 83715.7  | 108600.23 | - | - |
| 117 | 83716.03 | 108599.66 | - | - |
| 118 | 83716.28 | 108599.06 | - | - |
| 119 | 83716.47 | 108598.26 | - | - |
| 120 | 83716.5  | 108597.66 | - | - |
| 121 | 83716.44 | 108597.11 | - | - |
| 122 | 83716.33 | 108596.48 | - | - |
| 123 | 83716.02 | 108595.67 | - | - |
| 124 | 83715.4  | 108594.76 | - | - |
| 125 | 83714.83 | 108594.29 | - | - |
| 126 | 83714.17 | 108593.86 | - | - |
| 127 | 83713.14 | 108593.08 | - | - |
| 128 | 83711.99 | 108592.73 | - | - |
| 129 | 83711.36 | 108592.58 | - | - |
| 130 | 83710.05 | 108592.5  | - | - |
| 131 | 83708.73 | 108592.86 | - | - |
| 132 | 83707.33 | 108593.46 | - | - |
| 133 | 83706.43 | 108594.39 | - | - |
| 134 | 83691.07 | 108603.74 | - | - |
| 135 | 83688.55 | 108605.36 | - | - |
| 136 | 83686.66 | 108607.3  | - | - |
| 137 | 83684.82 | 108609.36 | - | - |
| 138 | 83683.28 | 108612.37 | - | - |
| 139 | 83681.88 | 108615.91 | - | - |
| 140 | 83681.53 | 108619.24 | - | - |
| 141 | 83684.6  | 108633.55 | - | - |



ДОКУМЕНТ ПОДПИСАН  
ЭЛЕКТРОННОЙ ПОДПИСЬЮ

Сертификат: 009F0BDC181A023B64597F1E2579BEFB50

Владелец: ФЕДЕРАЛЬНАЯ СЛУЖБА ГОСУДАРСТВЕННОЙ

РЕГИСТРАЦИИ, КАДАСТРА И КАРТОГРАФИИ

Действителен: с 02.08.2024 по 26.10.2025

полное наименование должности

инициалы, фамилия

## Земельный участок

вид объекта недвижимости

Лист № 166 раздела 4.2

Всего листов раздела 4.2: 226

Всего разделов: 8

Всего листов выписки: 451

25.09.2025г. № КУВИ-001/2025-17992740

Кадастровый номер:

78:15:0000000:1825

| 1   | 2        | 3         | 4 | 5 |
|-----|----------|-----------|---|---|
| 142 | 83686.5  | 108640.03 | - | - |
| 143 | 83686.54 | 108640.14 | - | - |
| 144 | 83686.55 | 108640.26 | - | - |
| 145 | 83686.49 | 108640.42 | - | - |
| 146 | 83686.37 | 108640.52 | - | - |
| 147 | 83686.23 | 108640.57 | - | - |
| 148 | 83686.11 | 108640.57 | - | - |
| 149 | 83685.88 | 108640.64 | - | - |
| 150 | 83685.65 | 108640.77 | - | - |
| 151 | 83685.47 | 108640.9  | - | - |
| 152 | 83685.27 | 108641.09 | - | - |
| 153 | 83685.17 | 108641.22 | - | - |
| 154 | 83685.05 | 108641.39 | - | - |
| 155 | 83684.93 | 108641.73 | - | - |
| 156 | 83684.9  | 108641.95 | - | - |
| 157 | 83685.93 | 108643.95 | - | - |
| 158 | 83687.22 | 108645.33 | - | - |
| 159 | 83688.67 | 108646.3  | - | - |
| 160 | 83691    | 108647.66 | - | - |
| 161 | 83693.22 | 108648.29 | - | - |
| 162 | 83698.86 | 108651.42 | - | - |
| 163 | 83703.36 | 108654.3  | - | - |
| 164 | 83709.74 | 108659.07 | - | - |
| 165 | 83709.79 | 108659.34 | - | - |
| 166 | 83709.94 | 108659.72 | - | - |
| 167 | 83710.24 | 108660.16 | - | - |
| 168 | 83710.49 | 108660.38 | - | - |
| 169 | 83710.78 | 108660.6  | - | - |
| 170 | 83711.31 | 108660.8  | - | - |



ДОКУМЕНТ ПОДПИСАН  
ЭЛЕКТРОННОЙ ПОДПИСЬЮ

Сертификат: 009F0BDC181A023B64597F1E2579BEFB50

Владелец: ФЕДЕРАЛЬНАЯ СЛУЖБА ГОСУДАРСТВЕННОЙ

РЕГИСТРАЦИИ, КАДАСТРА И КАРТОГРАФИИ

Действителен: с 02.08.2024 по 26.10.2025

полное наименование должности

инициалы, фамилия

## Земельный участок

вид объекта недвижимости

Лист № 167 раздела 4.2

Всего листов раздела 4.2: 226

Всего разделов: 8

Всего листов выписки: 451

25.09.2025г. № КУВИ-001/2025-179992740

Кадастровый номер:

78:15:0000000:1825

| 1   | 2        | 3         | 4 | 5 |
|-----|----------|-----------|---|---|
| 171 | 83711.77 | 108660.86 | - | - |
| 172 | 83712.14 | 108660.82 | - | - |
| 173 | 83712.46 | 108660.72 | - | - |
| 174 | 83714.14 | 108660.3  | - | - |
| 175 | 83717.33 | 108664.37 | - | - |
| 176 | 83719.1  | 108663.43 | - | - |
| 177 | 83719.39 | 108658.53 | - | - |
| 178 | 83719.66 | 108657.79 | - | - |
| 179 | 83720.31 | 108656.95 | - | - |
| 180 | 83721.2  | 108656.37 | - | - |
| 181 | 83722.11 | 108656.15 | - | - |
| 182 | 83739.75 | 108646.32 | - | - |
| 183 | 83754.24 | 108637.41 | - | - |
| 184 | 83755.51 | 108636.39 | - | - |
| 185 | 83756.73 | 108635.27 | - | - |
| 186 | 83758.42 | 108633.58 | - | - |
| 187 | 83760.04 | 108631.15 | - | - |
| 188 | 83764.76 | 108625.4  | - | - |
| 189 | 83768.87 | 108621.68 | - | - |
| 190 | 83773.95 | 108618.6  | - | - |
| 191 | 83774.07 | 108618.54 | - | - |
| 192 | 83779.47 | 108616.6  | - | - |
| 193 | 83785.68 | 108615.7  | - | - |
| 194 | 83804.01 | 108604.95 | - | - |
| 195 | 83819.14 | 108594.83 | - | - |
| 196 | 83821.32 | 108594.12 | - | - |
| 197 | 83823.56 | 108591.91 | - | - |
| 198 | 83824.51 | 108590.09 | - | - |
| 199 | 83825.07 | 108588.19 | - | - |



ДОКУМЕНТ ПОДПИСАН  
ЭЛЕКТРОННОЙ ПОДПИСЬЮ

Сертификат: 009F0BDC181A023B64597F1E2579BEFB50

Владелец: ФЕДЕРАЛЬНАЯ СЛУЖБА ГОСУДАРСТВЕННОЙ

РЕГИСТРАЦИИ, КАДАСТРА И КАРТОГРАФИИ

Действителен: с 02.08.2024 по 26.10.2025

полное наименование должности

инициалы, фамилия

## Земельный участок

вид объекта недвижимости

Лист № 168 раздела 4.2

Всего листов раздела 4.2: 226

Всего разделов: 8

Всего листов выписки: 451

25.09.2025г. № КУВИ-001/2025-179992740

Кадастровый номер:

78:15:0000000:1825

| 1   | 2        | 3         | 4 | 5 |
|-----|----------|-----------|---|---|
| 200 | 83825.09 | 108586.19 | - | - |
| 201 | 83824.58 | 108583.98 | - | - |
| 202 | 83823.8  | 108582.64 | - | - |
| 203 | 83822.66 | 108581.01 | - | - |
| 204 | 83820.35 | 108579.2  | - | - |
| 205 | 83816.74 | 108578.63 | - | - |
| 206 | 83814.32 | 108579.22 | - | - |
| 207 | 83801.27 | 108585.43 | - | - |
| 208 | 83798.48 | 108586.31 | - | - |
| 209 | 83795.31 | 108586.71 | - | - |
| 210 | 83791.31 | 108586.41 | - | - |
| 211 | 83786.56 | 108584.78 | - | - |
| 212 | 83782.08 | 108584.78 | - | - |
| 213 | 83778.57 | 108584    | - | - |
| 214 | 83774.85 | 108582.3  | - | - |
| 215 | 83774.36 | 108579.38 | - | - |
| 216 | 83775.81 | 108572.07 | - | - |
| 217 | 83777.68 | 108572.53 | - | - |
| 218 | 83778.47 | 108571.77 | - | - |
| 219 | 83779.1  | 108570.88 | - | - |
| 220 | 83779.85 | 108569.91 | - | - |
| 221 | 83780.9  | 108567.85 | - | - |
| 222 | 83781.67 | 108565.36 | - | - |
| 223 | 83781.84 | 108564.01 | - | - |
| 224 | 83782.69 | 108557.17 | - | - |
| 225 | 83783.52 | 108554.33 | - | - |
| 226 | 83784.59 | 108552.54 | - | - |
| 227 | 83785.93 | 108551.08 | - | - |
| 228 | 83788.4  | 108549.46 | - | - |



ДОКУМЕНТ ПОДПИСАН  
ЭЛЕКТРОННОЙ ПОДПИСЬЮ

Сертификат: 009F0BDC181A023B64597F1E2579BEFB50

Владелец: ФЕДЕРАЛЬНАЯ СЛУЖБА ГОСУДАРСТВЕННОЙ

РЕГИСТРАЦИИ, КАДАСТРА И КАРТОГРАФИИ

Действителен: с 02.08.2024 по 26.10.2025

полное наименование должности

инициалы, фамилия

## Земельный участок

вид объекта недвижимости

Лист № 169 раздела 4.2

Всего листов раздела 4.2: 226

Всего разделов: 8

Всего листов выписки: 451

25.09.2025г. № КУВИ-001/2025-179992740

Кадастровый номер:

78:15:0000000:1825

| 1   | 2        | 3         | 4 | 5 |
|-----|----------|-----------|---|---|
| 229 | 83791.41 | 108548.61 | - | - |
| 230 | 83793.96 | 108548.63 | - | - |
| 231 | 83806.62 | 108544.15 | - | - |
| 232 | 83807.57 | 108544.2  | - | - |
| 233 | 83808.67 | 108543.99 | - | - |
| 234 | 83809.62 | 108543.58 | - | - |
| 235 | 83810.52 | 108542.97 | - | - |
| 236 | 83811.34 | 108542.08 | - | - |
| 237 | 83811.79 | 108541.2  | - | - |
| 238 | 83812.1  | 108540.24 | - | - |
| 239 | 83812.16 | 108539.54 | - | - |
| 240 | 83812.21 | 108538.6  | - | - |
| 241 | 83811.95 | 108537.54 | - | - |
| 242 | 83811.52 | 108536.67 | - | - |
| 243 | 83811.21 | 108536.24 | - | - |
| 244 | 83794.61 | 108522.88 | - | - |
| 245 | 83785.8  | 108517.75 | - | - |
| 246 | 83784.58 | 108516.74 | - | - |
| 247 | 83783.4  | 108515.41 | - | - |
| 248 | 83781.93 | 108513.21 | - | - |
| 249 | 83780.86 | 108510.59 | - | - |
| 250 | 83779.96 | 108506.16 | - | - |
| 251 | 83779.14 | 108501.71 | - | - |
| 252 | 83778.4  | 108497.26 | - | - |
| 253 | 83777.73 | 108492.78 | - | - |
| 254 | 83777.15 | 108488.3  | - | - |
| 255 | 83776.78 | 108485.13 | - | - |
| 256 | 83776.33 | 108480.63 | - | - |
| 257 | 83775.95 | 108476.13 | - | - |



ДОКУМЕНТ ПОДПИСАН  
ЭЛЕКТРОННОЙ ПОДПИСЬЮ

Сертификат: 009F0BDC181A023B64597F1E2579BEFB50

Владелец: ФЕДЕРАЛЬНАЯ СЛУЖБА ГОСУДАРСТВЕННОЙ

РЕГИСТРАЦИИ, КАДАСТРА И КАРТОГРАФИИ

Действителен: с 02.08.2024 по 26.10.2025

полное наименование должности

инициалы, фамилия

## Земельный участок

вид объекта недвижимости

Лист № 170 раздела 4.2

Всего листов раздела 4.2: 226

Всего разделов: 8

Всего листов выписки: 451

25.09.2025г. № КУВИ-001/2025-179992740

Кадастровый номер:

78:15:0000000:1825

| 1   | 2        | 3         | 4 | 5 |
|-----|----------|-----------|---|---|
| 258 | 83775.66 | 108471.62 | - | - |
| 259 | 83775.44 | 108467.1  | - | - |
| 260 | 83775.3  | 108462.58 | - | - |
| 261 | 83775.25 | 108459.25 | - | - |
| 262 | 83775.29 | 108458.54 | - | - |
| 263 | 83775.46 | 108457.7  | - | - |
| 264 | 83775.74 | 108456.87 | - | - |
| 265 | 83776.2  | 108456.32 | - | - |
| 266 | 83776.58 | 108455.59 | - | - |
| 267 | 83776.83 | 108454.9  | - | - |
| 268 | 83776.99 | 108454.01 | - | - |
| 269 | 83777    | 108453.23 | - | - |
| 270 | 83776.9  | 108452.61 | - | - |
| 271 | 83776.7  | 108451.75 | - | - |
| 272 | 83776.18 | 108450.74 | - | - |
| 273 | 83775.7  | 108450.17 | - | - |
| 274 | 83770.57 | 108444.57 | - | - |
| 275 | 83770.24 | 108444.03 | - | - |
| 276 | 83769.74 | 108443.82 | - | - |
| 277 | 83769.22 | 108443.69 | - | - |
| 1   | 83957.63 | 108195.67 | - | - |
| 2   | 83957.38 | 108195.01 | - | - |
| 3   | 83957.02 | 108194.21 | - | - |
| 4   | 83956.17 | 108192.96 | - | - |
| 5   | 83954.97 | 108191.76 | - | - |
| 6   | 83953.85 | 108190.87 | - | - |
| 7   | 83952.96 | 108190.2  | - | - |
| 8   | 83952.09 | 108189.74 | - | - |
| 9   | 83951.34 | 108189.45 | - | - |



ДОКУМЕНТ ПОДПИСАН  
ЭЛЕКТРОННОЙ ПОДПИСЬЮ

Сертификат: 009F0BDC181A023B64597F1E2579BEFB50

Владелец: ФЕДЕРАЛЬНАЯ СЛУЖБА ГОСУДАРСТВЕННОЙ

РЕГИСТРАЦИИ, КАДАСТРА И КАРТОГРАФИИ

Действителен: с 02.08.2024 по 26.10.2025

полное наименование должности

инициалы, фамилия

## Земельный участок

вид объекта недвижимости

Лист № 171 раздела 4.2

Всего листов раздела 4.2: 226

Всего разделов: 8

Всего листов выписки: 451

25.09.2025г. № КУВИ-001/2025-179992740

Кадастровый номер:

78:15:0000000:1825

| 1  | 2        | 3         | 4 | 5 |
|----|----------|-----------|---|---|
| 10 | 83950.03 | 108189.15 | - | - |
| 11 | 83949.14 | 108189.1  | - | - |
| 12 | 83947.88 | 108189.17 | - | - |
| 13 | 83946.58 | 108189.51 | - | - |
| 14 | 83945.36 | 108190.15 | - | - |
| 15 | 83944.25 | 108191.05 | - | - |
| 16 | 83943.54 | 108191.83 | - | - |
| 17 | 83942.59 | 108193.25 | - | - |
| 18 | 83942.13 | 108194.29 | - | - |
| 19 | 83941.74 | 108196.19 | - | - |
| 20 | 83941.72 | 108197.9  | - | - |
| 21 | 83942.08 | 108199.52 | - | - |
| 22 | 83942.61 | 108200.53 | - | - |
| 23 | 83943.72 | 108201.81 | - | - |
| 24 | 83944.96 | 108202.61 | - | - |
| 25 | 83946.45 | 108203.23 | - | - |
| 26 | 83949.27 | 108203.65 | - | - |
| 27 | 83950.76 | 108203.65 | - | - |
| 28 | 83952.97 | 108203.56 | - | - |
| 29 | 83954.72 | 108203.42 | - | - |
| 30 | 83955.2  | 108203.18 | - | - |
| 31 | 83956.36 | 108202.11 | - | - |
| 32 | 83957.29 | 108199.63 | - | - |
| 33 | 83957.51 | 108198.82 | - | - |
| 34 | 83957.69 | 108197.89 | - | - |
| 35 | 83957.72 | 108196.76 | - | - |
| 36 | 83957.63 | 108195.67 | - | - |
| 1  | 83927.08 | 108181.55 | - | - |
| 2  | 83925.61 | 108179.71 | - | - |



ДОКУМЕНТ ПОДПИСАН  
ЭЛЕКТРОННОЙ ПОДПИСЬЮ

Сертификат: 009F0BDC181A023B64597F1E2579BEFB50

Владелец: ФЕДЕРАЛЬНАЯ СЛУЖБА ГОСУДАРСТВЕННОЙ

РЕГИСТРАЦИИ, КАДАСТРА И КАРТОГРАФИИ

Действителен: с 02.08.2024 по 26.10.2025

полное наименование должности

инициалы, фамилия

## Земельный участок

вид объекта недвижимости

Лист № 172 раздела 4.2

Всего листов раздела 4.2: 226

Всего разделов: 8

Всего листов выписки: 451

25.09.2025г. № КУВИ-001/2025-179992740

Кадастровый номер:

78:15:0000000:1825

| 1  | 2        | 3         | 4 | 5 |
|----|----------|-----------|---|---|
| 3  | 83922.78 | 108176.95 | - | - |
| 4  | 83920.09 | 108175.02 | - | - |
| 5  | 83918.21 | 108174.05 | - | - |
| 6  | 83914.89 | 108172.8  | - | - |
| 7  | 83913.42 | 108172.61 | - | - |
| 8  | 83909.93 | 108172.56 | - | - |
| 9  | 83905.31 | 108174.33 | - | - |
| 10 | 83904.31 | 108174.61 | - | - |
| 11 | 83902.04 | 108174.4  | - | - |
| 12 | 83901.1  | 108175.09 | - | - |
| 13 | 83887.84 | 108185.07 | - | - |
| 14 | 83886.5  | 108186.25 | - | - |
| 15 | 83886.4  | 108188.4  | - | - |
| 16 | 83886.5  | 108193.01 | - | - |
| 17 | 83888.7  | 108199.51 | - | - |
| 18 | 83890.69 | 108203.26 | - | - |
| 19 | 83893.43 | 108206.49 | - | - |
| 20 | 83897.18 | 108209.76 | - | - |
| 21 | 83900.73 | 108211.48 | - | - |
| 22 | 83906.74 | 108213.57 | - | - |
| 23 | 83910.06 | 108214.05 | - | - |
| 24 | 83919.89 | 108213.18 | - | - |
| 25 | 83923.44 | 108212.64 | - | - |
| 26 | 83926.46 | 108210.76 | - | - |
| 27 | 83928.23 | 108209.05 | - | - |
| 28 | 83929.76 | 108206.41 | - | - |
| 29 | 83930.72 | 108203.26 | - | - |
| 30 | 83930.96 | 108200.28 | - | - |
| 31 | 83930.74 | 108197.72 | - | - |



ДОКУМЕНТ ПОДПИСАН  
ЭЛЕКТРОННОЙ ПОДПИСЬЮ

Сертификат: 009F0BDC181A023B64597F1E2579BEFB50

Владелец: ФЕДЕРАЛЬНАЯ СЛУЖБА ГОСУДАРСТВЕННОЙ

РЕГИСТРАЦИИ, КАДАСТРА И КАРТОГРАФИИ

Действителен: с 02.08.2024 по 26.10.2025

полное наименование должности

инициалы, фамилия

## Земельный участок

вид объекта недвижимости

Лист № 173 раздела 4.2

Всего листов раздела 4.2: 226

Всего разделов: 8

Всего листов выписки: 451

25.09.2025г. № КУВИ-001/2025-17992740

Кадастровый номер:

78:15:0000000:1825

| 1  | 2        | 3         | 4 | 5 |
|----|----------|-----------|---|---|
| 32 | 83929.13 | 108190.8  | - | - |
| 33 | 83928.96 | 108188.78 | - | - |
| 34 | 83928.57 | 108185.21 | - | - |
| 35 | 83928.13 | 108183.55 | - | - |
| 36 | 83927.08 | 108181.55 | - | - |
| 1  | 83346.38 | 108416.33 | - | - |
| 2  | 83342.72 | 108418.2  | - | - |
| 3  | 83342.14 | 108417.02 | - | - |
| 4  | 83339.99 | 108418.14 | - | - |
| 5  | 83340.57 | 108419.3  | - | - |
| 6  | 83333.73 | 108422.8  | - | - |
| 7  | 83333    | 108421.33 | - | - |
| 8  | 83331.11 | 108422.36 | - | - |
| 9  | 83331.81 | 108423.77 | - | - |
| 10 | 83326.95 | 108426.26 | - | - |
| 11 | 83328.32 | 108429.02 | - | - |
| 12 | 83327.34 | 108429.53 | - | - |
| 13 | 83327.97 | 108430.8  | - | - |
| 14 | 83326.8  | 108431.41 | - | - |
| 15 | 83327.66 | 108433.12 | - | - |
| 16 | 83318.65 | 108437.63 | - | - |
| 17 | 83317.73 | 108435.83 | - | - |
| 18 | 83315.95 | 108436.73 | - | - |
| 19 | 83316.85 | 108438.5  | - | - |
| 20 | 83316.29 | 108438.77 | - | - |
| 21 | 83326.61 | 108459.03 | - | - |
| 22 | 83327.35 | 108458.64 | - | - |
| 23 | 83327.58 | 108458.52 | - | - |
| 24 | 83333.44 | 108470.73 | - | - |



ДОКУМЕНТ ПОДПИСАН  
ЭЛЕКТРОННОЙ ПОДПИСЬЮ

Сертификат: 009F0BDC181A023B64597F1E2579BEFB50

Владелец: ФЕДЕРАЛЬНАЯ СЛУЖБА ГОСУДАРСТВЕННОЙ

РЕГИСТРАЦИИ, КАДАСТРА И КАРТОГРАФИИ

Действителен: с 02.08.2024 по 26.10.2025

полное наименование должности

инициалы, фамилия

## Земельный участок

вид объекта недвижимости

Лист № 174 раздела 4.2

Всего листов раздела 4.2: 226

Всего разделов: 8

Всего листов выписки: 451

25.09.2025г. № КУВИ-001/2025-17992740

Кадастровый номер:

78:15:0000000:1825

| 1  | 2        | 3         | 4 | 5 |
|----|----------|-----------|---|---|
| 25 | 83335.26 | 108469.83 | - | - |
| 26 | 83337.19 | 108473.47 | - | - |
| 27 | 83339.87 | 108472.08 | - | - |
| 28 | 83339.46 | 108470.73 | - | - |
| 29 | 83366.6  | 108456.69 | - | - |
| 30 | 83365.35 | 108454.25 | - | - |
| 31 | 83370.16 | 108451.77 | - | - |
| 32 | 83370.8  | 108452.98 | - | - |
| 33 | 83372.5  | 108452.09 | - | - |
| 34 | 83371.82 | 108450.87 | - | - |
| 35 | 83372.39 | 108450.59 | - | - |
| 36 | 83368.43 | 108442.83 | - | - |
| 37 | 83366.66 | 108443.73 | - | - |
| 38 | 83364.41 | 108439.3  | - | - |
| 39 | 83363.66 | 108437.95 | - | - |
| 40 | 83362.55 | 108435.67 | - | - |
| 41 | 83355.51 | 108422.13 | - | - |
| 42 | 83350.49 | 108424.62 | - | - |
| 43 | 83346.38 | 108416.33 | - | - |
| 1  | 83304.75 | 108437.65 | - | - |
| 2  | 83298.97 | 108440.56 | - | - |
| 3  | 83301.62 | 108445.9  | - | - |
| 4  | 83307.45 | 108443.01 | - | - |
| 5  | 83304.75 | 108437.65 | - | - |
| 1  | 83908.95 | 108296.32 | - | - |
| 2  | 83908.16 | 108296.36 | - | - |
| 3  | 83905.67 | 108296.11 | - | - |
| 4  | 83905.56 | 108297.94 | - | - |
| 5  | 83906.2  | 108297.84 | - | - |



ДОКУМЕНТ ПОДПИСАН  
ЭЛЕКТРОННОЙ ПОДПИСЬЮ

Сертификат: 009F0BDC181A023B64597F1E2579BEFB50

Владелец: ФЕДЕРАЛЬНАЯ СЛУЖБА ГОСУДАРСТВЕННОЙ

РЕГИСТРАЦИИ, КАДАСТРА И КАРТОГРАФИИ

Действителен: с 02.08.2024 по 26.10.2025

полное наименование должности

инициалы, фамилия

## Земельный участок

вид объекта недвижимости

Лист № 175 раздела 4.2

Всего листов раздела 4.2: 226

Всего разделов: 8

Всего листов выписки: 451

25.09.2025г. № КУВИ-001/2025-179992740

Кадастровый номер:

78:15:0000000:1825

| 1  | 2        | 3         | 4 | 5 |
|----|----------|-----------|---|---|
| 6  | 83906.36 | 108301.51 | - | - |
| 7  | 83909.13 | 108301.33 | - | - |
| 8  | 83908.97 | 108296.76 | - | - |
| 9  | 83909    | 108296.44 | - | - |
| 10 | 83908.95 | 108296.44 | - | - |
| 11 | 83908.95 | 108296.32 | - | - |



ДОКУМЕНТ ПОДПИСАН  
ЭЛЕКТРОННОЙ ПОДПИСЬЮ

Сертификат: 009F0BDC181A023B64597F1E2579BEFB50

Владелец: ФЕДЕРАЛЬНАЯ СЛУЖБА ГОСУДАРСТВЕННОЙ

РЕГИСТРАЦИИ, КАДАСТРА И КАРТОГРАФИИ

Действителен: с 02.08.2024 по 26.10.2025

ПОЛНОЕ НАИМЕНОВАНИЕ ДОЛЖНОСТИ

инициалы, фамилия

## Земельный участок

вид объекта недвижимости

Лист № 176 раздела 4.2

Всего листов раздела 4.2: 226

Всего разделов: 8

Всего листов выписки: 451

25.09.2025г. № КУВИ-001/2025-179992740

Кадастровый номер:

78:15:0000000:1825

## Сведения о характерных точках границы части (частей) земельного участка

Учетный номер части: 78:15:0000000:1825/33

## Система координат

| Номер точки | Координаты, м |           | Описание закрепления на местности | Средняя квадратичная погрешность определения координат характерных точек границ земельного участка, м |
|-------------|---------------|-----------|-----------------------------------|---|
|             | X             | Y         |                                   |   |
| 1           | 2             | 3         | 4                                 | 5   |
| 1           | 84036.57      | 108055.77 | -                                 | -   |
| 2           | 84037.95      | 108057.77 | -                                 | -   |
| 3           | 84043.71      | 108065.93 | -                                 | -   |
| 4           | 84047.19      | 108070.58 | -                                 | -   |
| 5           | 84048.13      | 108072.12 | -                                 | -   |
| 6           | 84051.6       | 108076.21 | -                                 | -   |
| 7           | 84061.37      | 108088.06 | -                                 | -   |
| 8           | 84079.05      | 108108.32 | -                                 | -   |
| 9           | 84079.36      | 108108.73 | -                                 | -   |
| 10          | 84085.49      | 108119.29 | -                                 | -   |
| 11          | 84088.93      | 108123.79 | -                                 | -   |
| 12          | 84092.73      | 108128.52 | -                                 | -   |
| 13          | 84095.24      | 108131.88 | -                                 | -   |
| 14          | 84114.55      | 108158.01 | -                                 | -   |
| 15          | 84114.78      | 108158.32 | -                                 | -   |
| 16          | 84117.41      | 108161.87 | -                                 | -   |
| 17          | 84121.66      | 108167.09 | -                                 | -   |
| 18          | 84124.95      | 108171.38 | -                                 | -   |
| 19          | 84125.17      | 108171.67 | -                                 | -   |
| 20          | 84125.83      | 108172.57 | -                                 | -   |
| 21          | 84128.13      | 108175.73 | -                                 | -   |
| 22          | 84128.76      | 108176.6  | -                                 | -   |
| 23          | 84131.19      | 108179.95 | -                                 | -   |
| 24          | 84156.31      | 108211.67 | -                                 | -   |



ДОКУМЕНТ ПОДПИСАН  
ЭЛЕКТРОННОЙ ПОДПИСЬЮ

Сертификат: 009F0BDC181A023B64597F1E2579BEFB50

Владелец: ФЕДЕРАЛЬНАЯ СЛУЖБА ГОСУДАРСТВЕННОЙ

РЕГИСТРАЦИИ, КАДАСТРА И КАРТОГРАФИИ

Действителен: с 02.08.2024 по 26.10.2025

полное наименование должности

инициалы, фамилия

## Земельный участок

вид объекта недвижимости

Лист № 177 раздела 4.2

Всего листов раздела 4.2: 226

Всего разделов: 8

Всего листов выписки: 451

25.09.2025г. № КУВИ-001/2025-179992740

Кадастровый номер:

78:15:0000000:1825

| 1  | 2        | 3         | 4 | 5 |
|----|----------|-----------|---|---|
| 25 | 84157.16 | 108212.77 | - | - |
| 26 | 84161    | 108218.29 | - | - |
| 27 | 84161.13 | 108218.48 | - | - |
| 28 | 84161.93 | 108219.65 | - | - |
| 29 | 84164.93 | 108224.14 | - | - |
| 30 | 84167.74 | 108228.24 | - | - |
| 31 | 84171.76 | 108233.97 | - | - |
| 32 | 84190.9  | 108262.12 | - | - |
| 33 | 84192.21 | 108264.24 | - | - |
| 34 | 84198.46 | 108273.24 | - | - |
| 35 | 84200.03 | 108275.33 | - | - |
| 36 | 84217.69 | 108300.33 | - | - |
| 37 | 84218.62 | 108299.96 | - | - |
| 38 | 84225.71 | 108296.75 | - | - |
| 39 | 84241.75 | 108288.84 | - | - |
| 40 | 84242.4  | 108290.75 | - | - |
| 41 | 84226.56 | 108298.56 | - | - |
| 42 | 84219.4  | 108301.8  | - | - |
| 43 | 84217.83 | 108302.42 | - | - |
| 44 | 84217.35 | 108302.5  | - | - |
| 45 | 84216.78 | 108302.33 | - | - |
| 46 | 84216.42 | 108302.01 | - | - |
| 47 | 84198.41 | 108276.51 | - | - |
| 48 | 84196.84 | 108274.41 | - | - |
| 49 | 84190.54 | 108265.33 | - | - |
| 50 | 84189.22 | 108263.2  | - | - |
| 51 | 84170.11 | 108235.11 | - | - |
| 52 | 84166.1  | 108229.38 | - | - |
| 53 | 84163.27 | 108225.26 | - | - |



ДОКУМЕНТ ПОДПИСАН  
ЭЛЕКТРОННОЙ ПОДПИСЬЮ

Сертификат: 009F0BDC181A023B64597F1E2579BEFB50

Владелец: ФЕДЕРАЛЬНАЯ СЛУЖБА ГОСУДАРСТВЕННОЙ

РЕГИСТРАЦИИ, КАДАСТРА И КАРТОГРАФИИ

Действителен: с 02.08.2024 по 26.10.2025

полное наименование должности

инициалы, фамилия

## Земельный участок

вид объекта недвижимости

Лист № 178 раздела 4.2

Всего листов раздела 4.2: 226

Всего разделов: 8

Всего листов выписки: 451

25.09.2025г. № КУВИ-001/2025-179992740

Кадастровый номер:

78:15:0000000:1825

| 1  | 2        | 3         | 4 | 5 |
|----|----------|-----------|---|---|
| 54 | 84160.27 | 108220.77 | - | - |
| 55 | 84159.49 | 108219.62 | - | - |
| 56 | 84159.36 | 108219.44 | - | - |
| 57 | 84155.55 | 108213.95 | - | - |
| 58 | 84154.73 | 108212.9  | - | - |
| 59 | 84129.59 | 108181.15 | - | - |
| 60 | 84126.51 | 108176.91 | - | - |
| 61 | 84124.22 | 108173.75 | - | - |
| 62 | 84123.58 | 108172.88 | - | - |
| 63 | 84123.37 | 108172.61 | - | - |
| 64 | 84120.09 | 108168.33 | - | - |
| 65 | 84115.83 | 108163.1  | - | - |
| 66 | 84113.17 | 108159.51 | - | - |
| 67 | 84112.94 | 108159.2  | - | - |
| 68 | 84093.64 | 108133.07 | - | - |
| 69 | 84091.15 | 108129.75 | - | - |
| 70 | 84087.36 | 108125.03 | - | - |
| 71 | 84083.83 | 108120.4  | - | - |
| 72 | 84077.7  | 108109.85 | - | - |
| 73 | 84077.5  | 108109.59 | - | - |
| 74 | 84059.84 | 108089.35 | - | - |
| 75 | 84050.07 | 108077.49 | - | - |
| 76 | 84046.51 | 108073.29 | - | - |
| 77 | 84045.53 | 108071.7  | - | - |
| 78 | 84042.09 | 108067.1  | - | - |
| 79 | 84036.31 | 108058.91 | - | - |
| 80 | 84034.65 | 108056.5  | - | - |
| 81 | 84036.57 | 108055.77 | - | - |



ДОКУМЕНТ ПОДПИСАН  
ЭЛЕКТРОННОЙ ПОДПИСЬЮ

Сертификат: 009F0BDC181A023B64597F1E2579BEFB50

Владелец: ФЕДЕРАЛЬНАЯ СЛУЖБА ГОСУДАРСТВЕННОЙ

РЕГИСТРАЦИИ, КАДАСТРА И КАРТОГРАФИИ

Действителен: с 02.08.2024 по 26.10.2025

полное наименование должности

инициалы, фамилия

## Земельный участок

вид объекта недвижимости

Лист № 179 раздела 4.2

Всего листов раздела 4.2: 226

Всего разделов: 8

Всего листов выписки: 451

25.09.2025г. № КУВИ-001/2025-179992740

Кадастровый номер:

78:15:0000000:1825

## Сведения о характерных точках границы части (частей) земельного участка

Учетный номер части: 78:15:0000000:1825/34

## Система координат

| Номер точки | Координаты, м |           | Описание закрепления на местности | Средняя квадратичная погрешность определения координат характерных точек границ земельного участка, м |
|-------------|---------------|-----------|-----------------------------------|---|
|             | X             | Y         |                                   |   |
| 1           | 2             | 3         | 4                                 | 5   |
| 1           | 84035.49      | 108056.18 | -                                 | -   |
| 2           | 84037.03      | 108058.42 | -                                 | -   |
| 3           | 84042.8       | 108066.58 | -                                 | -   |
| 4           | 84046.26      | 108071.27 | -                                 | -   |
| 5           | 84047.2       | 108072.78 | -                                 | -   |
| 6           | 84048.67      | 108074.5  | -                                 | -   |
| 7           | 84050.75      | 108076.91 | -                                 | -   |
| 8           | 84060.51      | 108088.78 | -                                 | -   |
| 9           | 84078.16      | 108109.06 | -                                 | -   |
| 10          | 84084.56      | 108119.92 | -                                 | -   |
| 11          | 84088.05      | 108124.48 | -                                 | -   |
| 12          | 84091.84      | 108129.21 | -                                 | -   |
| 13          | 84094.34      | 108132.55 | -                                 | -   |
| 14          | 84113.65      | 108158.68 | -                                 | -   |
| 15          | 84113.88      | 108158.99 | -                                 | -   |
| 16          | 84116.53      | 108162.56 | -                                 | -   |
| 17          | 84120.78      | 108167.78 | -                                 | -   |
| 18          | 84124.06      | 108172.07 | -                                 | -   |
| 19          | 84124.28      | 108172.35 | -                                 | -   |
| 20          | 84124.93      | 108173.23 | -                                 | -   |
| 21          | 84127.23      | 108176.39 | -                                 | -   |
| 22          | 84127.74      | 108177.34 | -                                 | -   |
| 23          | 84129.57      | 108179.63 | -                                 | -   |
| 24          | 84130.29      | 108180.62 | -                                 | -   |



ДОКУМЕНТ ПОДПИСАН  
ЭЛЕКТРОННОЙ ПОДПИСЬЮ

Сертификат: 009F0BDC181A023B64597F1E2579BEFB50

Владелец: ФЕДЕРАЛЬНАЯ СЛУЖБА ГОСУДАРСТВЕННОЙ

РЕГИСТРАЦИИ, КАДАСТРА И КАРТОГРАФИИ

Действителен: с 02.08.2024 по 26.10.2025

полное наименование должности

инициалы, фамилия

## Земельный участок

вид объекта недвижимости

Лист № 180 раздела 4.2

Всего листов раздела 4.2: 226

Всего разделов: 8

Всего листов выписки: 451

25.09.2025г. № КУВИ-001/2025-17992740

Кадастровый номер:

78:15:0000000:1825

| 1  | 2        | 3         | 4 | 5 |
|----|----------|-----------|---|---|
| 25 | 84155.43 | 108212.37 | - | - |
| 26 | 84156.24 | 108213.41 | - | - |
| 27 | 84160.09 | 108218.94 | - | - |
| 28 | 84160.21 | 108219.11 | - | - |
| 29 | 84161    | 108220.28 | - | - |
| 30 | 84164.01 | 108224.77 | - | - |
| 31 | 84166.83 | 108228.89 | - | - |
| 32 | 84170.83 | 108234.61 | - | - |
| 33 | 84189.96 | 108262.72 | - | - |
| 34 | 84191.27 | 108264.85 | - | - |
| 35 | 84197.62 | 108273.98 | - | - |
| 36 | 84198.63 | 108276.48 | - | - |
| 37 | 84216.52 | 108301.79 | - | - |
| 38 | 84216.92 | 108302.15 | - | - |
| 39 | 84217.33 | 108302.28 | - | - |
| 40 | 84217.87 | 108302.19 | - | - |
| 41 | 84219.32 | 108301.62 | - | - |
| 42 | 84226.47 | 108298.38 | - | - |
| 43 | 84242.33 | 108290.56 | - | - |
| 44 | 84242.98 | 108292.48 | - | - |
| 45 | 84227.33 | 108300.19 | - | - |
| 46 | 84220.1  | 108303.46 | - | - |
| 47 | 84218.4  | 108304.13 | - | - |
| 48 | 84217.19 | 108304.32 | - | - |
| 49 | 84215.92 | 108303.94 | - | - |
| 50 | 84215.01 | 108303.13 | - | - |
| 51 | 84196.86 | 108277.44 | - | - |
| 52 | 84195.85 | 108274.94 | - | - |
| 53 | 84189.6  | 108265.95 | - | - |



ДОКУМЕНТ ПОДПИСАН  
ЭЛЕКТРОННОЙ ПОДПИСЬЮ

Сертификат: 009F0BDC181A023B64597F1E2579BEFB50

Владелец: ФЕДЕРАЛЬНАЯ СЛУЖБА ГОСУДАРСТВЕННОЙ

РЕГИСТРАЦИИ, КАДАСТРА И КАРТОГРАФИИ

Действителен: с 02.08.2024 по 26.10.2025

полное наименование должности

инициалы, фамилия

## Земельный участок

вид объекта недвижимости

Лист № 181 раздела 4.2

Всего листов раздела 4.2: 226

Всего разделов: 8

Всего листов выписки: 451

25.09.2025г. № КУВИ-001/2025-17992740

Кадастровый номер:

78:15:0000000:1825

| 1  | 2        | 3         | 4 | 5 |
|----|----------|-----------|---|---|
| 54 | 84188.28 | 108263.81 | - | - |
| 55 | 84169.19 | 108235.75 | - | - |
| 56 | 84165.18 | 108230.03 | - | - |
| 57 | 84162.35 | 108225.9  | - | - |
| 58 | 84159.35 | 108221.4  | - | - |
| 59 | 84158.57 | 108220.25 | - | - |
| 60 | 84158.45 | 108220.09 | - | - |
| 61 | 84154.63 | 108214.59 | - | - |
| 62 | 84153.86 | 108213.6  | - | - |
| 63 | 84128.7  | 108181.83 | - | - |
| 64 | 84127.98 | 108180.84 | - | - |
| 65 | 84126.07 | 108178.45 | - | - |
| 66 | 84125.53 | 108177.46 | - | - |
| 67 | 84123.31 | 108174.41 | - | - |
| 68 | 84122.69 | 108173.56 | - | - |
| 69 | 84122.49 | 108173.3  | - | - |
| 70 | 84119.21 | 108169.02 | - | - |
| 71 | 84114.95 | 108163.78 | - | - |
| 72 | 84112.27 | 108160.18 | - | - |
| 73 | 84112.04 | 108159.87 | - | - |
| 74 | 84092.74 | 108133.74 | - | - |
| 75 | 84090.26 | 108130.43 | - | - |
| 76 | 84086.48 | 108125.72 | - | - |
| 77 | 84082.9  | 108121.04 | - | - |
| 78 | 84076.54 | 108110.23 | - | - |
| 79 | 84058.98 | 108090.07 | - | - |
| 80 | 84049.22 | 108078.2  | - | - |
| 81 | 84047.15 | 108075.8  | - | - |
| 82 | 84045.58 | 108073.97 | - | - |



ДОКУМЕНТ ПОДПИСАН  
ЭЛЕКТРОННОЙ ПОДПИСЬЮ

Сертификат: 009F0BDC181A023B64597F1E2579BEFB50

Владелец: ФЕДЕРАЛЬНАЯ СЛУЖБА ГОСУДАРСТВЕННОЙ

РЕГИСТРАЦИИ, КАДАСТРА И КАРТОГРАФИИ

Действителен: с 02.08.2024 по 26.10.2025

полное наименование должности

инициалы, фамилия

## Земельный участок

вид объекта недвижимости

Лист № 182 раздела 4.2

Всего листов раздела 4.2: 226

Всего разделов: 8

Всего листов выписки: 451

25.09.2025г. № КУВИ-001/2025-179992740

Кадастровый номер:

78:15:0000000:1825

| 1  | 2        | 3         | 4 | 5 |
|----|----------|-----------|---|---|
| 83 | 84044.6  | 108072.4  | - | - |
| 84 | 84041.18 | 108067.75 | - | - |
| 85 | 84035.39 | 108059.56 | - | - |
| 86 | 84033.56 | 108056.91 | - | - |
| 87 | 84035.49 | 108056.18 | - | - |



ДОКУМЕНТ ПОДПИСАН  
ЭЛЕКТРОННОЙ ПОДПИСЬЮ

Сертификат: 009F0BDC181A023B64597F1E2579BEFB50

Владелец: ФЕДЕРАЛЬНАЯ СЛУЖБА ГОСУДАРСТВЕННОЙ

РЕГИСТРАЦИИ, КАДАСТРА И КАРТОГРАФИИ

Действителен: с 02.08.2024 по 26.10.2025

полное наименование должности

инициалы, фамилия

|                          |                               |                   |                           |
|--------------------------|-------------------------------|-------------------|---------------------------|
| Земельный участок        |                               |                   |                           |
| вид объекта недвижимости |                               |                   |                           |
| Лист № 183 раздела 4.2   | Всего листов раздела 4.2: 226 | Всего разделов: 8 | Всего листов выписки: 451 |

25.09.2025г. № КУВИ-001/2025-179992740

Кадастровый номер: 78:15:0000000:1825

|   |  |  |  |
|---|--|--|--|
| Сведения о характерных точках границы части (частей) земельного участка |  |  |  |
| Учетный номер части: 78:15:0000000:1825/35                              |  |  |  |
| Система координат   |  |  |  |

| Номер точки | Координаты, м |           | Описание закрепления на местности | Средняя квадратичная погрешность определения координат характерных точек границ земельного участка, м |
|-------------|---------------|-----------|-----------------------------------|---|
|             | X             | Y         |                                   |   |
| 1           | 2             | 3         | 4                                 | 5   |
| 1           | 84035.76      | 108056.08 | -                                 | -   |
| 2           | 84037.26      | 108058.26 | -                                 | -   |
| 3           | 84043.03      | 108066.42 | -                                 | -   |
| 4           | 84046.48      | 108071.11 | -                                 | -   |
| 5           | 84047.43      | 108072.61 | -                                 | -   |
| 6           | 84048.88      | 108074.32 | -                                 | -   |
| 7           | 84050.97      | 108076.73 | -                                 | -   |
| 8           | 84060.72      | 108088.6  | -                                 | -   |
| 9           | 84078.39      | 108108.89 | -                                 | -   |
| 10          | 84084.8       | 108119.76 | -                                 | -   |
| 11          | 84088.27      | 108124.31 | -                                 | -   |
| 12          | 84092.06      | 108129.03 | -                                 | -   |
| 13          | 84094.57      | 108132.38 | -                                 | -   |
| 14          | 84113.87      | 108158.51 | -                                 | -   |
| 15          | 84114.11      | 108158.82 | -                                 | -   |
| 16          | 84116.75      | 108162.38 | -                                 | -   |
| 17          | 84121         | 108167.61 | -                                 | -   |
| 18          | 84124.28      | 108171.9  | -                                 | -   |
| 19          | 84124.5       | 108172.18 | -                                 | -   |
| 20          | 84125.15      | 108173.07 | -                                 | -   |
| 21          | 84127.45      | 108176.23 | -                                 | -   |
| 22          | 84128.08      | 108177.09 | -                                 | -   |
| 23          | 84130.52      | 108180.45 | -                                 | -   |
| 24          | 84155.65      | 108212.19 | -                                 | -   |



ДОКУМЕНТ ПОДПИСАН  
ЭЛЕКТРОННОЙ ПОДПИСЬЮ

Сертификат: 009F0BDC181A023B64597F1E2579BEFB50

Владелец: ФЕДЕРАЛЬНАЯ СЛУЖБА ГОСУДАРСТВЕННОЙ

РЕГИСТРАЦИИ, КАДАСТРА И КАРТОГРАФИИ

Действителен: с 02.08.2024 по 26.10.2025

полное наименование должности

инициалы, фамилия

## Земельный участок

вид объекта недвижимости

Лист № 184 раздела 4.2

Всего листов раздела 4.2: 226

Всего разделов: 8

Всего листов выписки: 451

25.09.2025г. № КУВИ-001/2025-179992740

Кадастровый номер:

78:15:0000000:1825

| 1  | 2        | 3         | 4 | 5 |
|----|----------|-----------|---|---|
| 25 | 84156.47 | 108213.25 | - | - |
| 26 | 84160.31 | 108218.77 | - | - |
| 27 | 84160.44 | 108218.96 | - | - |
| 28 | 84161.24 | 108220.12 | - | - |
| 29 | 84164.24 | 108224.62 | - | - |
| 30 | 84167.05 | 108228.73 | - | - |
| 31 | 84171.06 | 108234.45 | - | - |
| 32 | 84190.2  | 108262.57 | - | - |
| 33 | 84191.51 | 108264.7  | - | - |
| 34 | 84197.83 | 108273.8  | - | - |
| 35 | 84198.98 | 108276.19 | - | - |
| 36 | 84216.91 | 108301.56 | - | - |
| 37 | 84217.15 | 108301.78 | - | - |
| 38 | 84217.35 | 108301.84 | - | - |
| 39 | 84217.67 | 108301.79 | - | - |
| 40 | 84219.15 | 108301.2  | - | - |
| 41 | 84226.28 | 108297.97 | - | - |
| 42 | 84242.18 | 108290.13 | - | - |
| 43 | 84242.83 | 108292.04 | - | - |
| 44 | 84227.14 | 108299.78 | - | - |
| 45 | 84219.93 | 108303.04 | - | - |
| 46 | 84218.2  | 108303.73 | - | - |
| 47 | 84217.21 | 108303.88 | - | - |
| 48 | 84216.14 | 108303.57 | - | - |
| 49 | 84215.4  | 108302.9  | - | - |
| 50 | 84197.25 | 108277.21 | - | - |
| 51 | 84196.09 | 108274.81 | - | - |
| 52 | 84189.83 | 108265.79 | - | - |
| 53 | 84188.52 | 108263.66 | - | - |



ДОКУМЕНТ ПОДПИСАН  
ЭЛЕКТРОННОЙ ПОДПИСЬЮ

Сертификат: 009F0BDC181A023B64597F1E2579BEFB50

Владелец: ФЕДЕРАЛЬНАЯ СЛУЖБА ГОСУДАРСТВЕННОЙ

РЕГИСТРАЦИИ, КАДАСТРА И КАРТОГРАФИИ

Действителен: с 02.08.2024 по 26.10.2025

полное наименование должности

инициалы, фамилия

## Земельный участок

вид объекта недвижимости

Лист № 185 раздела 4.2

Всего листов раздела 4.2: 226

Всего разделов: 8

Всего листов выписки: 451

25.09.2025г. № КУВИ-001/2025-179992740

Кадастровый номер:

78:15:0000000:1825

| 1  | 2        | 3         | 4 | 5 |
|----|----------|-----------|---|---|
| 54 | 84169.42 | 108235.59 | - | - |
| 55 | 84165.41 | 108229.86 | - | - |
| 56 | 84162.58 | 108225.74 | - | - |
| 57 | 84159.58 | 108221.24 | - | - |
| 58 | 84158.8  | 108220.1  | - | - |
| 59 | 84158.68 | 108219.92 | - | - |
| 60 | 84154.86 | 108214.43 | - | - |
| 61 | 84154.08 | 108213.42 | - | - |
| 62 | 84128.92 | 108181.66 | - | - |
| 63 | 84125.83 | 108177.4  | - | - |
| 64 | 84123.54 | 108174.24 | - | - |
| 65 | 84122.91 | 108173.39 | - | - |
| 66 | 84122.71 | 108173.13 | - | - |
| 67 | 84119.43 | 108168.85 | - | - |
| 68 | 84115.17 | 108163.61 | - | - |
| 69 | 84112.5  | 108160.01 | - | - |
| 70 | 84112.27 | 108159.7  | - | - |
| 71 | 84092.96 | 108133.57 | - | - |
| 72 | 84090.48 | 108130.26 | - | - |
| 73 | 84086.7  | 108125.54 | - | - |
| 74 | 84083.14 | 108120.88 | - | - |
| 75 | 84076.76 | 108110.07 | - | - |
| 76 | 84059.2  | 108089.89 | - | - |
| 77 | 84049.44 | 108078.02 | - | - |
| 78 | 84047.36 | 108075.62 | - | - |
| 79 | 84045.81 | 108073.8  | - | - |
| 80 | 84044.83 | 108072.23 | - | - |
| 81 | 84041.41 | 108067.59 | - | - |
| 82 | 84035.62 | 108059.4  | - | - |



ДОКУМЕНТ ПОДПИСАН  
ЭЛЕКТРОННОЙ ПОДПИСЬЮ

Сертификат: 009F0BDC181A023B64597F1E2579BEFB50

Владелец: ФЕДЕРАЛЬНАЯ СЛУЖБА ГОСУДАРСТВЕННОЙ

РЕГИСТРАЦИИ, КАДАСТРА И КАРТОГРАФИИ

Действителен: с 02.08.2024 по 26.10.2025

полное наименование должности

инициалы, фамилия

|  |                               |           |                    |   |
|--|-------------------------------|-----------|--------------------|---|
| Земельный участок                      |                               |           |                    |   |
| вид объекта недвижимости               |                               |           |                    |   |
| Лист № 186 раздела 4.2                 | Всего листов раздела 4.2: 226 |           | Всего разделов: 8  |   |
| 25.09.2025г. № КУВИ-001/2025-179992740 |                               |           |                    |   |
| Кадастровый номер:                     |                               |           | 78:15:0000000:1825 |   |
| 1                                      | 2                             | 3         | 4                  | 5 |
| 83                                     | 84033.83                      | 108056.81 | -                  | - |
| 84                                     | 84035.76                      | 108056.08 | -                  | - |



ДОКУМЕНТ ПОДПИСАН  
ЭЛЕКТРОННОЙ ПОДПИСЬЮ

Сертификат: 009F0BDC181A023B64597F1E2579BEFB50

Владелец: ФЕДЕРАЛЬНАЯ СЛУЖБА ГОСУДАРСТВЕННОЙ  
РЕГИСТРАЦИИ, КАДАСТРА И КАРТОГРАФИИ  
Действителен: с 02.08.2024 по 26.10.2025

ПОЛНОЕ НАИМЕНОВАНИЕ ДОЛЖНОСТИ

инициалы, фамилия

## Земельный участок

вид объекта недвижимости

Лист № 187 раздела 4.2

Всего листов раздела 4.2: 226

Всего разделов: 8

Всего листов выписки: 451

25.09.2025г. № КУВИ-001/2025-179992740

Кадастровый номер:

78:15:0000000:1825

## Сведения о характерных точках границы части (частей) земельного участка

Учетный номер части: 78:15:0000000:1825/36

## Система координат

| Номер точки | Координаты, м |           | Описание закрепления на местности | Средняя квадратичная погрешность определения координат характерных точек границ земельного участка, м |
|-------------|---------------|-----------|-----------------------------------|---|
|             | X             | Y         |                                   |   |
| 1           | 2             | 3         | 4                                 | 5   |
| 1           | 84035.9       | 108056.03 | -                                 | -   |
| 2           | 84037.38      | 108058.18 | -                                 | -   |
| 3           | 84043.14      | 108066.34 | -                                 | -   |
| 4           | 84046.59      | 108071.02 | -                                 | -   |
| 5           | 84047.54      | 108072.53 | -                                 | -   |
| 6           | 84048.99      | 108074.23 | -                                 | -   |
| 7           | 84051.07      | 108076.64 | -                                 | -   |
| 8           | 84060.83      | 108088.51 | -                                 | -   |
| 9           | 84078.51      | 108108.81 | -                                 | -   |
| 10          | 84084.91      | 108119.68 | -                                 | -   |
| 11          | 84088.38      | 108124.23 | -                                 | -   |
| 12          | 84092.17      | 108128.95 | -                                 | -   |
| 13          | 84094.68      | 108132.29 | -                                 | -   |
| 14          | 84113.99      | 108158.43 | -                                 | -   |
| 15          | 84114.22      | 108158.74 | -                                 | -   |
| 16          | 84116.86      | 108162.3  | -                                 | -   |
| 17          | 84121.11      | 108167.52 | -                                 | -   |
| 18          | 84124.39      | 108171.81 | -                                 | -   |
| 19          | 84124.62      | 108172.09 | -                                 | -   |
| 20          | 84125.27      | 108172.98 | -                                 | -   |
| 21          | 84127.57      | 108176.15 | -                                 | -   |
| 22          | 84128.19      | 108177.01 | -                                 | -   |
| 23          | 84130.63      | 108180.37 | -                                 | -   |
| 24          | 84155.76      | 108212.1  | -                                 | -   |



ДОКУМЕНТ ПОДПИСАН  
ЭЛЕКТРОННОЙ ПОДПИСЬЮ

Сертификат: 009F0BDC181A023B64597F1E2579BEFB50

Владелец: ФЕДЕРАЛЬНАЯ СЛУЖБА ГОСУДАРСТВЕННОЙ

РЕГИСТРАЦИИ, КАДАСТРА И КАРТОГРАФИИ

Действителен: с 02.08.2024 по 26.10.2025

полное наименование должности

инициалы, фамилия

## Земельный участок

вид объекта недвижимости

Лист № 188 раздела 4.2

Всего листов раздела 4.2: 226

Всего разделов: 8

Всего листов выписки: 451

25.09.2025г. № КУВИ-001/2025-179992740

Кадастровый номер:

78:15:0000000:1825

| 1  | 2        | 3         | 4 | 5 |
|----|----------|-----------|---|---|
| 25 | 84156.58 | 108213.17 | - | - |
| 26 | 84160.43 | 108218.69 | - | - |
| 27 | 84160.56 | 108218.88 | - | - |
| 28 | 84161.35 | 108220.04 | - | - |
| 29 | 84164.35 | 108224.54 | - | - |
| 30 | 84167.17 | 108228.65 | - | - |
| 31 | 84171.18 | 108234.37 | - | - |
| 32 | 84190.32 | 108262.5  | - | - |
| 33 | 84191.63 | 108264.62 | - | - |
| 34 | 84197.93 | 108273.7  | - | - |
| 35 | 84199.15 | 108276.05 | - | - |
| 36 | 84217.01 | 108301.32 | - | - |
| 37 | 84217.23 | 108301.52 | - | - |
| 38 | 84217.41 | 108301.57 | - | - |
| 39 | 84217.71 | 108301.53 | - | - |
| 40 | 84219.06 | 108300.99 | - | - |
| 41 | 84226.19 | 108297.77 | - | - |
| 42 | 84242.11 | 108289.92 | - | - |
| 43 | 84242.76 | 108291.82 | - | - |
| 44 | 84227.04 | 108299.58 | - | - |
| 45 | 84219.84 | 108302.84 | - | - |
| 46 | 84218.24 | 108303.47 | - | - |
| 47 | 84217.28 | 108303.62 | - | - |
| 48 | 84216.23 | 108303.31 | - | - |
| 49 | 84215.5  | 108302.65 | - | - |
| 50 | 84197.44 | 108277.09 | - | - |
| 51 | 84196.22 | 108274.74 | - | - |
| 52 | 84189.95 | 108265.72 | - | - |
| 53 | 84188.64 | 108263.58 | - | - |



ДОКУМЕНТ ПОДПИСАН  
ЭЛЕКТРОННОЙ ПОДПИСЬЮ

Сертификат: 009F0BDC181A023B64597F1E2579BEFB50

Владелец: ФЕДЕРАЛЬНАЯ СЛУЖБА ГОСУДАРСТВЕННОЙ

РЕГИСТРАЦИИ, КАДАСТРА И КАРТОГРАФИИ

Действителен: с 02.08.2024 по 26.10.2025

полное наименование должности

инициалы, фамилия

## Земельный участок

вид объекта недвижимости

Лист № 189 раздела 4.2

Всего листов раздела 4.2: 226

Всего разделов: 8

Всего листов выписки: 451

25.09.2025г. № КУВИ-001/2025-179992740

Кадастровый номер:

78:15:0000000:1825

| 1  | 2        | 3         | 4 | 5 |
|----|----------|-----------|---|---|
| 54 | 84169.53 | 108235.51 | - | - |
| 55 | 84165.53 | 108229.78 | - | - |
| 56 | 84162.7  | 108225.66 | - | - |
| 57 | 84159.69 | 108221.16 | - | - |
| 58 | 84158.91 | 108220.02 | - | - |
| 59 | 84158.79 | 108219.84 | - | - |
| 60 | 84154.97 | 108214.35 | - | - |
| 61 | 84154.19 | 108213.34 | - | - |
| 62 | 84129.03 | 108181.58 | - | - |
| 63 | 84125.95 | 108177.32 | - | - |
| 64 | 84123.65 | 108174.16 | - | - |
| 65 | 84123.02 | 108173.3  | - | - |
| 66 | 84122.82 | 108173.04 | - | - |
| 67 | 84119.54 | 108168.76 | - | - |
| 68 | 84115.28 | 108163.53 | - | - |
| 69 | 84112.61 | 108159.93 | - | - |
| 70 | 84112.38 | 108159.62 | - | - |
| 71 | 84093.07 | 108133.49 | - | - |
| 72 | 84090.59 | 108130.17 | - | - |
| 73 | 84086.81 | 108125.46 | - | - |
| 74 | 84083.25 | 108120.8  | - | - |
| 75 | 84076.88 | 108109.99 | - | - |
| 76 | 84059.3  | 108089.8  | - | - |
| 77 | 84049.54 | 108077.93 | - | - |
| 78 | 84047.47 | 108075.53 | - | - |
| 79 | 84045.92 | 108073.72 | - | - |
| 80 | 84044.94 | 108072.15 | - | - |
| 81 | 84041.52 | 108067.51 | - | - |
| 82 | 84035.74 | 108059.32 | - | - |



ДОКУМЕНТ ПОДПИСАН  
ЭЛЕКТРОННОЙ ПОДПИСЬЮ

Сертификат: 009F0BDC181A023B64597F1E2579BEFB50

Владелец: ФЕДЕРАЛЬНАЯ СЛУЖБА ГОСУДАРСТВЕННОЙ

РЕГИСТРАЦИИ, КАДАСТРА И КАРТОГРАФИИ

Действителен: с 02.08.2024 по 26.10.2025

полное наименование должности

инициалы, фамилия

|  |          |                               |                    |                   |
|--|----------|-------------------------------|--------------------|-------------------|
| Земельный участок                      |          |                               |                    |                   |
| вид объекта недвижимости               |          |                               |                    |                   |
| Лист № 190 раздела 4.2                 |          | Всего листов раздела 4.2: 226 |                    | Всего разделов: 8 |
| 25.09.2025г. № КУВИ-001/2025-179992740 |          |                               |                    |                   |
| Кадастровый номер:                     |          |                               | 78:15:0000000:1825 |                   |
| 1                                      | 2        | 3                             | 4                  | 5                 |
| 83                                     | 84033.97 | 108056.75                     | -                  | -                 |
| 84                                     | 84035.9  | 108056.03                     | -                  | -                 |



ДОКУМЕНТ ПОДПИСАН  
ЭЛЕКТРОННОЙ ПОДПИСЬЮ

Сертификат: 009F0BDC181A023B64597F1E2579BEFB50

Владелец: ФЕДЕРАЛЬНАЯ СЛУЖБА ГОСУДАРСТВЕННОЙ  
РЕГИСТРАЦИИ, КАДАСТРА И КАРТОГРАФИИ  
Действителен: с 02.08.2024 по 26.10.2025

ПОЛНОЕ НАИМЕНОВАНИЕ ДОЛЖНОСТИ

инициалы, фамилия

## Земельный участок

вид объекта недвижимости

Лист № 191 раздела 4.2

Всего листов раздела 4.2: 226

Всего разделов: 8

Всего листов выписки: 451

25.09.2025г. № КУВИ-001/2025-179992740

Кадастровый номер:

78:15:0000000:1825

## Сведения о характерных точках границы части (частей) земельного участка

Учетный номер части: 78:15:0000000:1825/37

## Система координат

| Номер точки | Координаты, м |           | Описание закрепления на местности | Средняя квадратичная погрешность определения координат характерных точек границ земельного участка, м |
|-------------|---------------|-----------|-----------------------------------|---|
|             | X             | Y         |                                   |   |
| 1           | 2             | 3         | 4                                 | 5   |
| 1           | 84039.64      | 108054.6  | -                                 | -   |
| 2           | 84040.29      | 108055.52 | -                                 | -   |
| 3           | 84041.02      | 108056.28 | -                                 | -   |
| 4           | 84043.11      | 108058.63 | -                                 | -   |
| 5           | 84058.86      | 108079.35 | -                                 | -   |
| 6           | 84079.25      | 108104.5  | -                                 | -   |
| 7           | 84089.03      | 108115.75 | -                                 | -   |
| 8           | 84099.79      | 108129.41 | -                                 | -   |
| 9           | 84103.71      | 108133.65 | -                                 | -   |
| 10          | 84122.42      | 108156.58 | -                                 | -   |
| 11          | 84141.3       | 108179.58 | -                                 | -   |
| 12          | 84141.5       | 108179.92 | -                                 | -   |
| 13          | 84141.6       | 108180.38 | -                                 | -   |
| 14          | 84141.56      | 108180.77 | -                                 | -   |
| 15          | 84140.86      | 108183.48 | -                                 | -   |
| 16          | 84143.28      | 108190.92 | -                                 | -   |
| 17          | 84166.39      | 108223.7  | -                                 | -   |
| 18          | 84169.29      | 108227.94 | -                                 | -   |
| 19          | 84171.7       | 108229.72 | -                                 | -   |
| 20          | 84174.17      | 108234.3  | -                                 | -   |
| 21          | 84178.78      | 108242.04 | -                                 | -   |
| 22          | 84189.19      | 108254.1  | -                                 | -   |
| 23          | 84197.52      | 108265.87 | -                                 | -   |
| 24          | 84208.54      | 108279.9  | -                                 | -   |



ДОКУМЕНТ ПОДПИСАН  
ЭЛЕКТРОННОЙ ПОДПИСЬЮ

Сертификат: 009F0BDC181A023B64597F1E2579BEFB50

Владелец: ФЕДЕРАЛЬНАЯ СЛУЖБА ГОСУДАРСТВЕННОЙ

РЕГИСТРАЦИИ, КАДАСТРА И КАРТОГРАФИИ

Действителен: с 02.08.2024 по 26.10.2025

полное наименование должности

инициалы, фамилия

## Земельный участок

вид объекта недвижимости

Лист № 192 раздела 4.2

Всего листов раздела 4.2: 226

Всего разделов: 8

Всего листов выписки: 451

25.09.2025г. № КУВИ-001/2025-179992740

Кадастровый номер:

78:15:0000000:1825

| 1  | 2        | 3         | 4 | 5 |
|----|----------|-----------|---|---|
| 25 | 84218.21 | 108296.53 | - | - |
| 26 | 84225.59 | 108294.08 | - | - |
| 27 | 84229    | 108292.68 | - | - |
| 28 | 84231.22 | 108291.49 | - | - |
| 29 | 84236.39 | 108289.1  | - | - |
| 30 | 84241.37 | 108287.73 | - | - |
| 31 | 84242.02 | 108289.64 | - | - |
| 32 | 84237.08 | 108290.99 | - | - |
| 33 | 84232.12 | 108293.28 | - | - |
| 34 | 84229.86 | 108294.5  | - | - |
| 35 | 84226.29 | 108295.95 | - | - |
| 36 | 84218.17 | 108298.65 | - | - |
| 37 | 84217.7  | 108298.69 | - | - |
| 38 | 84217.15 | 108298.48 | - | - |
| 39 | 84216.83 | 108298.14 | - | - |
| 40 | 84206.88 | 108281.03 | - | - |
| 41 | 84195.91 | 108267.07 | - | - |
| 42 | 84187.61 | 108255.33 | - | - |
| 43 | 84177.16 | 108243.22 | - | - |
| 44 | 84172.43 | 108235.28 | - | - |
| 45 | 84170.15 | 108231.06 | - | - |
| 46 | 84167.83 | 108229.34 | - | - |
| 47 | 84164.75 | 108224.84 | - | - |
| 48 | 84141.47 | 108191.82 | - | - |
| 49 | 84138.78 | 108183.54 | - | - |
| 50 | 84139.54 | 108180.59 | - | - |
| 51 | 84120.87 | 108157.85 | - | - |
| 52 | 84102.2  | 108134.96 | - | - |
| 53 | 84098.27 | 108130.71 | - | - |



ДОКУМЕНТ ПОДПИСАН  
ЭЛЕКТРОННОЙ ПОДПИСЬЮ

Сертификат: 009F0BDC181A023B64597F1E2579BEFB50

Владелец: ФЕДЕРАЛЬНАЯ СЛУЖБА ГОСУДАРСТВЕННОЙ

РЕГИСТРАЦИИ, КАДАСТРА И КАРТОГРАФИИ

Действителен: с 02.08.2024 по 26.10.2025

полное наименование должности

инициалы, фамилия

## Земельный участок

вид объекта недвижимости

Лист № 193 раздела 4.2

Всего листов раздела 4.2: 226

Всего разделов: 8

Всего листов выписки: 451

25.09.2025г. № КУВИ-001/2025-179992740

Кадастровый номер:

78:15:0000000:1825

| 1  | 2        | 3         | 4 | 5 |
|----|----------|-----------|---|---|
| 54 | 84087.49 | 108117.02 | - | - |
| 55 | 84077.72 | 108105.78 | - | - |
| 56 | 84057.29 | 108080.59 | - | - |
| 57 | 84041.57 | 108059.9  | - | - |
| 58 | 84039.55 | 108057.63 | - | - |
| 59 | 84038.75 | 108056.8  | - | - |
| 60 | 84037.72 | 108055.34 | - | - |
| 61 | 84039.64 | 108054.6  | - | - |



ДОКУМЕНТ ПОДПИСАН  
ЭЛЕКТРОННОЙ ПОДПИСЬЮ

Сертификат: 009F0BDC181A023B64597F1E2579BEFB50

Владелец: ФЕДЕРАЛЬНАЯ СЛУЖБА ГОСУДАРСТВЕННОЙ

РЕГИСТРАЦИИ, КАДАСТРА И КАРТОГРАФИИ

Действителен: с 02.08.2024 по 26.10.2025

полное наименование должности

инициалы, фамилия

|                          |                               |                   |                           |
|--------------------------|-------------------------------|-------------------|---------------------------|
| Земельный участок        |                               |                   |                           |
| вид объекта недвижимости |                               |                   |                           |
| Лист № 194 раздела 4.2   | Всего листов раздела 4.2: 226 | Всего разделов: 8 | Всего листов выписки: 451 |

25.09.2025г. № КУВИ-001/2025-179992740

Кадастровый номер: 78:15:0000000:1825

|   |  |  |  |
|---|--|--|--|
| Сведения о характерных точках границы части (частей) земельного участка |  |  |  |
| Учетный номер части: 78:15:0000000:1825/38                              |  |  |  |
| Система координат   |  |  |  |

| Номер точки | Координаты, м |           | Описание закрепления на местности | Средняя квадратичная погрешность определения координат характерных точек границ земельного участка, м |
|-------------|---------------|-----------|-----------------------------------|---|
|             | X             | Y         |                                   |   |
| 1           | 2             | 3         | 4                                 | 5   |
| 1           | 83313.67      | 108408.39 | -                                 | -   |
| 2           | 83315.38      | 108407.51 | -                                 | -   |
| 3           | 83326.29      | 108426.59 | -                                 | -   |
| 4           | 83327.68      | 108430.64 | -                                 | -   |
| 5           | 83327.71      | 108430.94 | -                                 | -   |
| 6           | 83326.8       | 108431.41 | -                                 | -   |
| 7           | 83327.15      | 108432.1  | -                                 | -   |
| 8           | 83327.04      | 108432.19 | -                                 | -   |
| 9           | 83318.1       | 108436.56 | -                                 | -   |
| 10          | 83317.73      | 108435.83 | -                                 | -   |
| 11          | 83315.95      | 108436.73 | -                                 | -   |
| 12          | 83316.31      | 108437.43 | -                                 | -   |
| 13          | 83316.13      | 108437.52 | -                                 | -   |
| 14          | 83309.83      | 108442.06 | -                                 | -   |
| 15          | 83307.55      | 108443.21 | -                                 | -   |
| 16          | 83307.18      | 108443.39 | -                                 | -   |
| 17          | 83306.88      | 108443.29 | -                                 | -   |
| 18          | 83307.45      | 108443.01 | -                                 | -   |
| 19          | 83306.65      | 108441.42 | -                                 | -   |
| 20          | 83308.78      | 108440.35 | -                                 | -   |
| 21          | 83315.1       | 108435.79 | -                                 | -   |
| 22          | 83325.58      | 108430.68 | -                                 | -   |
| 23          | 83324.46      | 108427.42 | -                                 | -   |
| 24          | 83313.6       | 108408.43 | -                                 | -   |



ДОКУМЕНТ ПОДПИСАН  
ЭЛЕКТРОННОЙ ПОДПИСЬЮ

Сертификат: 009F0BDC181A023B64597F1E2579BEFB50

Владелец: ФЕДЕРАЛЬНАЯ СЛУЖБА ГОСУДАРСТВЕННОЙ

РЕГИСТРАЦИИ, КАДАСТРА И КАРТОГРАФИИ

Действителен: с 02.08.2024 по 26.10.2025

полное наименование должности

инициалы, фамилия

|  |                               |                    |                           |   |
|--|-------------------------------|--------------------|---------------------------|---|
| Земельный участок                      |                               |                    |                           |   |
| вид объекта недвижимости               |                               |                    |                           |   |
| Лист № 195 раздела 4.2                 | Всего листов раздела 4.2: 226 | Всего разделов: 8  | Всего листов выписки: 451 |   |
| 25.09.2025г. № КУВИ-001/2025-179992740 |                               |                    |                           |   |
| Кадастровый номер:                     |                               | 78:15:0000000:1825 |                           |   |
| 1                                      | 2                             | 3                  | 4                         | 5 |
| 25                                     | 83313.67                      | 108408.39          | -                         | - |

|                               |   |   |                   |
|-------------------------------|---|---|-------------------|
| полное наименование должности |    | ДОКУМЕНТ ПОДПИСАН<br>ЭЛЕКТРОННОЙ ПОДПИСЬЮ | инициалы, фамилия |
|                               | Сертификат: 009F0BDC181A023B64597F1E2579BEFB50<br>Владелец: ФЕДЕРАЛЬНАЯ СЛУЖБА ГОСУДАРСТВЕННОЙ<br>РЕГИСТРАЦИИ, КАДАСТРА И КАРТОГРАФИИ<br>Действителен: с 02.08.2024 по 26.10.2025 |   |                   |

|                          |                               |                   |                           |
|--------------------------|-------------------------------|-------------------|---------------------------|
| Земельный участок        |                               |                   |                           |
| вид объекта недвижимости |                               |                   |                           |
| Лист № 196 раздела 4.2   | Всего листов раздела 4.2: 226 | Всего разделов: 8 | Всего листов выписки: 451 |

25.09.2025г. № КУВИ-001/2025-179992740

Кадастровый номер: 78:15:0000000:1825

|   |  |  |  |
|---|--|--|--|
| Сведения о характерных точках границы части (частей) земельного участка |  |  |  |
| Учетный номер части: 78:15:0000000:1825/39                              |  |  |  |
| Система координат   |  |  |  |

| Номер точки | Координаты, м |           | Описание закрепления на местности | Средняя квадратичная погрешность определения координат характерных точек границ земельного участка, м |
|-------------|---------------|-----------|-----------------------------------|---|
|             | X             | Y         |                                   |   |
| 1           | 2             | 3         | 4                                 | 5   |
| 1           | 83348.38      | 108390.66 | -                                 | -   |
| 2           | 83354.32      | 108398.42 | -                                 | -   |
| 3           | 83359.19      | 108407.65 | -                                 | -   |
| 4           | 83359.32      | 108408.25 | -                                 | -   |
| 5           | 83359.09      | 108408.97 | -                                 | -   |
| 6           | 83358.63      | 108409.38 | -                                 | -   |
| 7           | 83346.02      | 108415.66 | -                                 | -   |
| 8           | 83342.36      | 108417.48 | -                                 | -   |
| 9           | 83342.14      | 108417.02 | -                                 | -   |
| 10          | 83339.99      | 108418.14 | -                                 | -   |
| 11          | 83340.2       | 108418.55 | -                                 | -   |
| 12          | 83333.32      | 108421.97 | -                                 | -   |
| 13          | 83333         | 108421.33 | -                                 | -   |
| 14          | 83331.11      | 108422.36 | -                                 | -   |
| 15          | 83331.39      | 108422.93 | -                                 | -   |
| 16          | 83326.21      | 108425.5  | -                                 | -   |
| 17          | 83327.56      | 108429.42 | -                                 | -   |
| 18          | 83327.34      | 108429.53 | -                                 | -   |
| 19          | 83327.97      | 108430.8  | -                                 | -   |
| 20          | 83326.8       | 108431.41 | -                                 | -   |
| 21          | 83327.27      | 108432.35 | -                                 | -   |
| 22          | 83327.16      | 108432.45 | -                                 | -   |
| 23          | 83318.23      | 108436.81 | -                                 | -   |
| 24          | 83317.73      | 108435.83 | -                                 | -   |



ДОКУМЕНТ ПОДПИСАН  
ЭЛЕКТРОННОЙ ПОДПИСЬЮ

Сертификат: 009F0BDC181A023B64597F1E2579BEFB50

Владелец: ФЕДЕРАЛЬНАЯ СЛУЖБА ГОСУДАРСТВЕННОЙ

РЕГИСТРАЦИИ, КАДАСТРА И КАРТОГРАФИИ

Действителен: с 02.08.2024 по 26.10.2025

полное наименование должности

инициалы, фамилия

## Земельный участок

вид объекта недвижимости

Лист № 197 раздела 4.2

Всего листов раздела 4.2: 226

Всего разделов: 8

Всего листов выписки: 451

25.09.2025г. № КУВИ-001/2025-179992740

Кадастровый номер:

78:15:0000000:1825

| 1  | 2        | 3         | 4 | 5 |
|----|----------|-----------|---|---|
| 25 | 83315.95 | 108436.73 | - | - |
| 26 | 83316.43 | 108437.68 | - | - |
| 27 | 83316.27 | 108437.76 | - | - |
| 28 | 83309.97 | 108442.3  | - | - |
| 29 | 83307.68 | 108443.46 | - | - |
| 30 | 83307.31 | 108443.64 | - | - |
| 31 | 83306.63 | 108443.42 | - | - |
| 32 | 83307.45 | 108443.01 | - | - |
| 33 | 83306.78 | 108441.67 | - | - |
| 34 | 83308.93 | 108440.59 | - | - |
| 35 | 83315.24 | 108436.04 | - | - |
| 36 | 83325.92 | 108430.82 | - | - |
| 37 | 83324.11 | 108425.53 | - | - |
| 38 | 83324.06 | 108424.98 | - | - |
| 39 | 83324.32 | 108424.35 | - | - |
| 40 | 83324.74 | 108423.99 | - | - |
| 41 | 83345.13 | 108413.87 | - | - |
| 42 | 83357.07 | 108407.92 | - | - |
| 43 | 83352.63 | 108399.5  | - | - |
| 44 | 83346.63 | 108391.67 | - | - |
| 45 | 83346.58 | 108391.58 | - | - |
| 46 | 83348.38 | 108390.66 | - | - |



ДОКУМЕНТ ПОДПИСАН  
ЭЛЕКТРОННОЙ ПОДПИСЬЮ

Сертификат: 009F0BDC181A023B64597F1E2579BEFB50

Владелец: ФЕДЕРАЛЬНАЯ СЛУЖБА ГОСУДАРСТВЕННОЙ

РЕГИСТРАЦИИ, КАДАСТРА И КАРТОГРАФИИ

Действителен: с 02.08.2024 по 26.10.2025

полное наименование должности

инициалы, фамилия

## Земельный участок

вид объекта недвижимости

Лист № 198 раздела 4.2

Всего листов раздела 4.2: 226

Всего разделов: 8

Всего листов выписки: 451

25.09.2025г. № КУВИ-001/2025-179992740

Кадастровый номер:

78:15:0000000:1825

## Сведения о характерных точках границы части (частей) земельного участка

Учетный номер части: 78:15:0000000:1825/40

## Система координат

| Номер точки | Координаты, м |           | Описание закрепления на местности | Средняя квадратичная погрешность определения координат характерных точек границ земельного участка, м |
|-------------|---------------|-----------|-----------------------------------|---|
|             | X             | Y         |                                   |   |
| 1           | 2             | 3         | 4                                 | 5   |
| 1           | 83313.67      | 108408.39 | -                                 | -   |
| 2           | 83315.26      | 108407.58 | -                                 | -   |
| 3           | 83325.64      | 108425.73 | -                                 | -   |
| 4           | 83326.16      | 108426.63 | -                                 | -   |
| 5           | 83327.55      | 108430.69 | -                                 | -   |
| 6           | 83327.58      | 108431.01 | -                                 | -   |
| 7           | 83326.8       | 108431.41 | -                                 | -   |
| 8           | 83327.09      | 108431.98 | -                                 | -   |
| 9           | 83326.98      | 108432.07 | -                                 | -   |
| 10          | 83318.04      | 108436.43 | -                                 | -   |
| 11          | 83317.73      | 108435.83 | -                                 | -   |
| 12          | 83315.95      | 108436.73 | -                                 | -   |
| 13          | 83316.24      | 108437.31 | -                                 | -   |
| 14          | 83316.06      | 108437.4  | -                                 | -   |
| 15          | 83309.75      | 108441.94 | -                                 | -   |
| 16          | 83307.49      | 108443.08 | -                                 | -   |
| 17          | 83307.12      | 108443.27 | -                                 | -   |
| 18          | 83307         | 108443.23 | -                                 | -   |
| 19          | 83307.45      | 108443.01 | -                                 | -   |
| 20          | 83306.59      | 108441.3  | -                                 | -   |
| 21          | 83308.71      | 108440.23 | -                                 | -   |
| 22          | 83315.03      | 108435.67 | -                                 | -   |
| 23          | 83325.41      | 108430.61 | -                                 | -   |
| 24          | 83324.33      | 108427.46 | -                                 | -   |



ДОКУМЕНТ ПОДПИСАН  
ЭЛЕКТРОННОЙ ПОДПИСЬЮ

Сертификат: 009F0BDC181A023B64597F1E2579BEFB50

Владелец: ФЕДЕРАЛЬНАЯ СЛУЖБА ГОСУДАРСТВЕННОЙ

РЕГИСТРАЦИИ, КАДАСТРА И КАРТОГРАФИИ

Действителен: с 02.08.2024 по 26.10.2025

полное наименование должности

инициалы, фамилия

## Земельный участок

вид объекта недвижимости

Лист № 199 раздела 4.2

Всего листов раздела 4.2: 226

Всего разделов: 8

Всего листов выписки: 451

25.09.2025г. № КУВИ-001/2025-179992740

Кадастровый номер:

78:15:0000000:1825

| 1  | 2        | 3         | 4 | 5 |
|----|----------|-----------|---|---|
| 25 | 83323.9  | 108426.73 | - | - |
| 26 | 83313.47 | 108408.49 | - | - |
| 27 | 83313.67 | 108408.39 | - | - |



ДОКУМЕНТ ПОДПИСАН  
ЭЛЕКТРОННОЙ ПОДПИСЬЮ

Сертификат: 009F0BDC181A023B64597F1E2579BEFB50

Владелец: ФЕДЕРАЛЬНАЯ СЛУЖБА ГОСУДАРСТВЕННОЙ

РЕГИСТРАЦИИ, КАДАСТРА И КАРТОГРАФИИ

Действителен: с 02.08.2024 по 26.10.2025

ПОЛНОЕ НАИМЕНОВАНИЕ ДОЛЖНОСТИ

инициалы, фамилия

## Земельный участок

вид объекта недвижимости

Лист № 200 раздела 4.2

Всего листов раздела 4.2: 226

Всего разделов: 8

Всего листов выписки: 451

25.09.2025г. № КУВИ-001/2025-17992740

Кадастровый номер:

78:15:0000000:1825

## Сведения о характерных точках границы части (частей) земельного участка

Учетный номер части: 78:15:0000000:1825/41

## Система координат

| Номер точки | Координаты, м |           | Описание закрепления на местности | Средняя квадратичная погрешность определения координат характерных точек границ земельного участка, м |
|-------------|---------------|-----------|-----------------------------------|---|
|             | X             | Y         |                                   |   |
| 1           | 2             | 3         | 4                                 | 5   |
| 1           | 83348.25      | 108390.73 | -                                 | -   |
| 2           | 83354.2       | 108398.5  | -                                 | -   |
| 3           | 83358.93      | 108407.47 | -                                 | -   |
| 4           | 83359         | 108407.59 | -                                 | -   |
| 5           | 83359.13      | 108408.19 | -                                 | -   |
| 6           | 83358.9       | 108408.91 | -                                 | -   |
| 7           | 83358.44      | 108409.32 | -                                 | -   |
| 8           | 83345.95      | 108415.54 | -                                 | -   |
| 9           | 83342.3       | 108417.35 | -                                 | -   |
| 10          | 83342.14      | 108417.02 | -                                 | -   |
| 11          | 83339.99      | 108418.14 | -                                 | -   |
| 12          | 83340.13      | 108418.43 | -                                 | -   |
| 13          | 83333.25      | 108421.84 | -                                 | -   |
| 14          | 83333         | 108421.33 | -                                 | -   |
| 15          | 83331.11      | 108422.36 | -                                 | -   |
| 16          | 83331.33      | 108422.8  | -                                 | -   |
| 17          | 83326.04      | 108425.42 | -                                 | -   |
| 18          | 83327.43      | 108429.48 | -                                 | -   |
| 19          | 83327.34      | 108429.53 | -                                 | -   |
| 20          | 83327.68      | 108430.21 | -                                 | -   |
| 21          | 83327.81      | 108430.6  | -                                 | -   |
| 22          | 83327.84      | 108430.87 | -                                 | -   |
| 23          | 83326.8       | 108431.41 | -                                 | -   |
| 24          | 83327.21      | 108432.23 | -                                 | -   |



ДОКУМЕНТ ПОДПИСАН  
ЭЛЕКТРОННОЙ ПОДПИСЬЮ

Сертификат: 009F0BDC181A023B64597F1E2579BEFB50

Владелец: ФЕДЕРАЛЬНАЯ СЛУЖБА ГОСУДАРСТВЕННОЙ

РЕГИСТРАЦИИ, КАДАСТРА И КАРТОГРАФИИ

Действителен: с 02.08.2024 по 26.10.2025

полное наименование должности

инициалы, фамилия

## Земельный участок

вид объекта недвижимости

Лист № 201 раздела 4.2

Всего листов раздела 4.2: 226

Всего разделов: 8

Всего листов выписки: 451

25.09.2025г. № КУВИ-001/2025-17992740

Кадастровый номер:

78:15:0000000:1825

| 1  | 2        | 3         | 4 | 5 |
|----|----------|-----------|---|---|
| 25 | 83327.1  | 108432.32 | - | - |
| 26 | 83318.16 | 108436.68 | - | - |
| 27 | 83317.73 | 108435.83 | - | - |
| 28 | 83315.95 | 108436.73 | - | - |
| 29 | 83316.37 | 108437.56 | - | - |
| 30 | 83316.2  | 108437.64 | - | - |
| 31 | 83309.9  | 108442.18 | - | - |
| 32 | 83307.61 | 108443.33 | - | - |
| 33 | 83307.24 | 108443.52 | - | - |
| 34 | 83306.75 | 108443.36 | - | - |
| 35 | 83307.45 | 108443.01 | - | - |
| 36 | 83306.71 | 108441.55 | - | - |
| 37 | 83308.86 | 108440.47 | - | - |
| 38 | 83315.17 | 108435.92 | - | - |
| 39 | 83325.75 | 108430.75 | - | - |
| 40 | 83323.94 | 108425.46 | - | - |
| 41 | 83323.89 | 108424.91 | - | - |
| 42 | 83324.15 | 108424.28 | - | - |
| 43 | 83324.57 | 108423.92 | - | - |
| 44 | 83345.06 | 108413.75 | - | - |
| 45 | 83356.88 | 108407.86 | - | - |
| 46 | 83352.51 | 108399.58 | - | - |
| 47 | 83346.51 | 108391.74 | - | - |
| 48 | 83346.46 | 108391.65 | - | - |
| 49 | 83348.25 | 108390.73 | - | - |



ДОКУМЕНТ ПОДПИСАН  
ЭЛЕКТРОННОЙ ПОДПИСЬЮ

Сертификат: 009F0BDC181A023B64597F1E2579BEFB50

Владелец: ФЕДЕРАЛЬНАЯ СЛУЖБА ГОСУДАРСТВЕННОЙ

РЕГИСТРАЦИИ, КАДАСТРА И КАРТОГРАФИИ

Действителен: с 02.08.2024 по 26.10.2025

полное наименование должности

инициалы, фамилия

## Земельный участок

вид объекта недвижимости

Лист № 202 раздела 4.2

Всего листов раздела 4.2: 226

Всего разделов: 8

Всего листов выписки: 451

25.09.2025г. № КУВИ-001/2025-179992740

Кадастровый номер:

78:15:0000000:1825

## Сведения о характерных точках границы части (частей) земельного участка

Учетный номер части: 78:15:0000000:1825/42

## Система координат

| Номер точки | Координаты, м |           | Описание закрепления на местности | Средняя квадратичная погрешность определения координат характерных точек границ земельного участка, м |
|-------------|---------------|-----------|-----------------------------------|---|
|             | X             | Y         |                                   |   |
| 1           | 2             | 3         | 4                                 | 5   |
| 1           | 84039.76      | 108054.56 | -                                 | -   |
| 2           | 84040.4       | 108055.43 | -                                 | -   |
| 3           | 84041.12      | 108056.18 | -                                 | -   |
| 4           | 84043.22      | 108058.54 | -                                 | -   |
| 5           | 84058.97      | 108079.27 | -                                 | -   |
| 6           | 84079.36      | 108104.41 | -                                 | -   |
| 7           | 84089.14      | 108115.66 | -                                 | -   |
| 8           | 84099.9       | 108129.32 | -                                 | -   |
| 9           | 84103.81      | 108133.55 | -                                 | -   |
| 10          | 84122.52      | 108156.5  | -                                 | -   |
| 11          | 84141.45      | 108179.54 | -                                 | -   |
| 12          | 84141.65      | 108179.88 | -                                 | -   |
| 13          | 84141.76      | 108180.34 | -                                 | -   |
| 14          | 84141.72      | 108180.74 | -                                 | -   |
| 15          | 84141.01      | 108183.48 | -                                 | -   |
| 16          | 84143.41      | 108190.85 | -                                 | -   |
| 17          | 84169.46      | 108227.81 | -                                 | -   |
| 18          | 84171.83      | 108229.67 | -                                 | -   |
| 19          | 84174.29      | 108234.23 | -                                 | -   |
| 20          | 84178.89      | 108241.95 | -                                 | -   |
| 21          | 84189.3       | 108254.01 | -                                 | -   |
| 22          | 84197.63      | 108265.79 | -                                 | -   |
| 23          | 84208.65      | 108279.82 | -                                 | -   |
| 24          | 84218.27      | 108296.36 | -                                 | -   |



ДОКУМЕНТ ПОДПИСАН  
ЭЛЕКТРОННОЙ ПОДПИСЬЮ

Сертификат: 009F0BDC181A023B64597F1E2579BEFB50

Владелец: ФЕДЕРАЛЬНАЯ СЛУЖБА ГОСУДАРСТВЕННОЙ

РЕГИСТРАЦИИ, КАДАСТРА И КАРТОГРАФИИ

Действителен: с 02.08.2024 по 26.10.2025

полное наименование должности

инициалы, фамилия

## Земельный участок

вид объекта недвижимости

Лист № 203 раздела 4.2

Всего листов раздела 4.2: 226

Всего разделов: 8

Всего листов выписки: 451

25.09.2025г. № КУВИ-001/2025-179992740

Кадастровый номер:

78:15:0000000:1825

| 1  | 2        | 3         | 4 | 5 |
|----|----------|-----------|---|---|
| 25 | 84225.55 | 108293.95 | - | - |
| 26 | 84228.94 | 108292.56 | - | - |
| 27 | 84231.16 | 108291.37 | - | - |
| 28 | 84236.35 | 108288.97 | - | - |
| 29 | 84241.32 | 108287.6  | - | - |
| 30 | 84241.97 | 108289.5  | - | - |
| 31 | 84237.04 | 108290.86 | - | - |
| 32 | 84232.05 | 108293.16 | - | - |
| 33 | 84229.8  | 108294.37 | - | - |
| 34 | 84226.24 | 108295.82 | - | - |
| 35 | 84218.13 | 108298.51 | - | - |
| 36 | 84217.72 | 108298.55 | - | - |
| 37 | 84217.23 | 108298.37 | - | - |
| 38 | 84216.95 | 108298.07 | - | - |
| 39 | 84206.99 | 108280.94 | - | - |
| 40 | 84196.03 | 108266.99 | - | - |
| 41 | 84187.72 | 108255.25 | - | - |
| 42 | 84177.26 | 108243.12 | - | - |
| 43 | 84172.55 | 108235.22 | - | - |
| 44 | 84170.27 | 108230.98 | - | - |
| 45 | 84168    | 108229.2  | - | - |
| 46 | 84141.6  | 108191.76 | - | - |
| 47 | 84138.92 | 108183.54 | - | - |
| 48 | 84139.7  | 108180.56 | - | - |
| 49 | 84120.98 | 108157.76 | - | - |
| 50 | 84102.3  | 108134.87 | - | - |
| 51 | 84098.37 | 108130.61 | - | - |
| 52 | 84087.6  | 108116.93 | - | - |
| 53 | 84077.83 | 108105.69 | - | - |



ДОКУМЕНТ ПОДПИСАН  
ЭЛЕКТРОННОЙ ПОДПИСЬЮ

Сертификат: 009F0BDC181A023B64597F1E2579BEFB50

Владелец: ФЕДЕРАЛЬНАЯ СЛУЖБА ГОСУДАРСТВЕННОЙ

РЕГИСТРАЦИИ, КАДАСТРА И КАРТОГРАФИИ

Действителен: с 02.08.2024 по 26.10.2025

полное наименование должности

инициалы, фамилия

## Земельный участок

вид объекта недвижимости

Лист № 204 раздела 4.2

Всего листов раздела 4.2: 226

Всего разделов: 8

Всего листов выписки: 451

25.09.2025г. № КУВИ-001/2025-179992740

Кадастровый номер:

78:15:0000000:1825

| 1  | 2        | 3         | 4 | 5 |
|----|----------|-----------|---|---|
| 54 | 84057.4  | 108080.5  | - | - |
| 55 | 84041.68 | 108059.81 | - | - |
| 56 | 84039.66 | 108057.54 | - | - |
| 57 | 84038.85 | 108056.71 | - | - |
| 58 | 84037.84 | 108055.29 | - | - |
| 59 | 84039.76 | 108054.56 | - | - |



ДОКУМЕНТ ПОДПИСАН  
ЭЛЕКТРОННОЙ ПОДПИСЬЮ

Сертификат: 009F0BDC181A023B64597F1E2579BEFB50

Владелец: ФЕДЕРАЛЬНАЯ СЛУЖБА ГОСУДАРСТВЕННОЙ

РЕГИСТРАЦИИ, КАДАСТРА И КАРТОГРАФИИ

Действителен: с 02.08.2024 по 26.10.2025

ПОЛНОЕ НАИМЕНОВАНИЕ ДОЛЖНОСТИ

инициалы, фамилия

## Земельный участок

вид объекта недвижимости

Лист № 205 раздела 4.2

Всего листов раздела 4.2: 226

Всего разделов: 8

Всего листов выписки: 451

25.09.2025г. № КУВИ-001/2025-17992740

Кадастровый номер:

78:15:0000000:1825

## Сведения о характерных точках границы части (частей) земельного участка

Учетный номер части: 78:15:0000000:1825/43

## Система координат

| Номер точки | Координаты, м |           | Описание закрепления на местности | Средняя квадратичная погрешность определения координат характерных точек границ земельного участка, м |
|-------------|---------------|-----------|-----------------------------------|---|
|             | X             | Y         |                                   |   |
| 1           | 2             | 3         | 4                                 | 5   |
| 1           | 84039.51      | 108054.66 | -                                 | -   |
| 2           | 84040.18      | 108055.61 | -                                 | -   |
| 3           | 84040.92      | 108056.37 | -                                 | -   |
| 4           | 84043.01      | 108058.72 | -                                 | -   |
| 5           | 84058.75      | 108079.44 | -                                 | -   |
| 6           | 84079.14      | 108104.59 | -                                 | -   |
| 7           | 84088.92      | 108115.84 | -                                 | -   |
| 8           | 84099.68      | 108129.5  | -                                 | -   |
| 9           | 84103.6       | 108133.74 | -                                 | -   |
| 10          | 84122.31      | 108156.67 | -                                 | -   |
| 11          | 84141.15      | 108179.61 | -                                 | -   |
| 12          | 84141.35      | 108179.95 | -                                 | -   |
| 13          | 84141.45      | 108180.41 | -                                 | -   |
| 14          | 84141.41      | 108180.8  | -                                 | -   |
| 15          | 84140.71      | 108183.49 | -                                 | -   |
| 16          | 84143.16      | 108190.98 | -                                 | -   |
| 17          | 84166.31      | 108223.82 | -                                 | -   |
| 18          | 84168.76      | 108228.21 | -                                 | -   |
| 19          | 84171.54      | 108229.72 | -                                 | -   |
| 20          | 84174.07      | 108234.42 | -                                 | -   |
| 21          | 84175.06      | 108236.65 | -                                 | -   |
| 22          | 84179.45      | 108233.22 | -                                 | -   |
| 23          | 84183.56      | 108232.24 | -                                 | -   |
| 24          | 84191.5       | 108226.58 | -                                 | -   |



ДОКУМЕНТ ПОДПИСАН  
ЭЛЕКТРОННОЙ ПОДПИСЬЮ

Сертификат: 009F0BDC181A023B64597F1E2579BEFB50

Владелец: ФЕДЕРАЛЬНАЯ СЛУЖБА ГОСУДАРСТВЕННОЙ

РЕГИСТРАЦИИ, КАДАСТРА И КАРТОГРАФИИ

Действителен: с 02.08.2024 по 26.10.2025

полное наименование должности

инициалы, фамилия

## Земельный участок

вид объекта недвижимости

Лист № 206 раздела 4.2

Всего листов раздела 4.2: 226

Всего разделов: 8

Всего листов выписки: 451

25.09.2025г. № КУВИ-001/2025-17992740

Кадастровый номер:

78:15:0000000:1825

| 1  | 2        | 3         | 4 | 5 |
|----|----------|-----------|---|---|
| 25 | 84198.28 | 108223.25 | - | - |
| 26 | 84203.49 | 108222.18 | - | - |
| 27 | 84206.28 | 108221.86 | - | - |
| 28 | 84206.81 | 108221.82 | - | - |
| 29 | 84208.43 | 108221.27 | - | - |
| 30 | 84209.58 | 108222.99 | - | - |
| 31 | 84207.33 | 108223.76 | - | - |
| 32 | 84207.2  | 108223.8  | - | - |
| 33 | 84206.46 | 108223.85 | - | - |
| 34 | 84203.81 | 108224.16 | - | - |
| 35 | 84198.93 | 108225.16 | - | - |
| 36 | 84192.53 | 108228.3  | - | - |
| 37 | 84184.41 | 108234.09 | - | - |
| 38 | 84180.34 | 108235.06 | - | - |
| 39 | 84175.46 | 108238.88 | - | - |
| 40 | 84175.22 | 108239.02 | - | - |
| 41 | 84174.7  | 108239.15 | - | - |
| 42 | 84174.05 | 108238.93 | - | - |
| 43 | 84173.7  | 108238.52 | - | - |
| 44 | 84172.28 | 108235.3  | - | - |
| 45 | 84170.06 | 108231.19 | - | - |
| 46 | 84167.29 | 108229.69 | - | - |
| 47 | 84164.61 | 108224.88 | - | - |
| 48 | 84141.35 | 108191.88 | - | - |
| 49 | 84138.63 | 108183.55 | - | - |
| 50 | 84139.39 | 108180.62 | - | - |
| 51 | 84120.76 | 108157.94 | - | - |
| 52 | 84102.09 | 108135.05 | - | - |
| 53 | 84098.16 | 108130.8  | - | - |



ДОКУМЕНТ ПОДПИСАН  
ЭЛЕКТРОННОЙ ПОДПИСЬЮ

Сертификат: 009F0BDC181A023B64597F1E2579BEFB50

Владелец: ФЕДЕРАЛЬНАЯ СЛУЖБА ГОСУДАРСТВЕННОЙ

РЕГИСТРАЦИИ, КАДАСТРА И КАРТОГРАФИИ

Действителен: с 02.08.2024 по 26.10.2025

полное наименование должности

инициалы, фамилия

## Земельный участок

вид объекта недвижимости

Лист № 207 раздела 4.2

Всего листов раздела 4.2: 226

Всего разделов: 8

Всего листов выписки: 451

25.09.2025г. № КУВИ-001/2025-179992740

Кадастровый номер:

78:15:0000000:1825

| 1  | 2        | 3         | 4 | 5 |
|----|----------|-----------|---|---|
| 54 | 84087.38 | 108117.11 | - | - |
| 55 | 84077.61 | 108105.87 | - | - |
| 56 | 84057.18 | 108080.67 | - | - |
| 57 | 84041.46 | 108059.99 | - | - |
| 58 | 84039.45 | 108057.73 | - | - |
| 59 | 84038.64 | 108056.89 | - | - |
| 60 | 84037.58 | 108055.39 | - | - |
| 61 | 84039.51 | 108054.66 | - | - |



ДОКУМЕНТ ПОДПИСАН  
ЭЛЕКТРОННОЙ ПОДПИСЬЮ

Сертификат: 009F0BDC181A023B64597F1E2579BEFB50

Владелец: ФЕДЕРАЛЬНАЯ СЛУЖБА ГОСУДАРСТВЕННОЙ

РЕГИСТРАЦИИ, КАДАСТРА И КАРТОГРАФИИ

Действителен: с 02.08.2024 по 26.10.2025

ПОЛНОЕ НАИМЕНОВАНИЕ ДОЛЖНОСТИ

инициалы, фамилия

## Земельный участок

вид объекта недвижимости

Лист № 208 раздела 4.2

Всего листов раздела 4.2: 226

Всего разделов: 8

Всего листов выписки: 451

25.09.2025г. № КУВИ-001/2025-179992740

Кадастровый номер:

78:15:0000000:1825

## Сведения о характерных точках границы части (частей) земельного участка

Учетный номер части: 78:15:0000000:1825/44

## Система координат

| Номер точки | Координаты, м |           | Описание закрепления на местности | Средняя квадратичная погрешность определения координат характерных точек границ земельного участка, м |
|-------------|---------------|-----------|-----------------------------------|---|
|             | X             | Y         |                                   |   |
| 1           | 2             | 3         | 4                                 | 5   |
| 1           | 84035.63      | 108056.13 | -                                 | -   |
| 2           | 84037.15      | 108058.34 | -                                 | -   |
| 3           | 84042.92      | 108066.5  | -                                 | -   |
| 4           | 84046.37      | 108071.19 | -                                 | -   |
| 5           | 84047.31      | 108072.7  | -                                 | -   |
| 6           | 84048.77      | 108074.41 | -                                 | -   |
| 7           | 84050.86      | 108076.82 | -                                 | -   |
| 8           | 84060.62      | 108088.69 | -                                 | -   |
| 9           | 84078.28      | 108108.98 | -                                 | -   |
| 10          | 84084.68      | 108119.84 | -                                 | -   |
| 11          | 84088.16      | 108124.4  | -                                 | -   |
| 12          | 84091.95      | 108129.12 | -                                 | -   |
| 13          | 84094.45      | 108132.46 | -                                 | -   |
| 14          | 84113.76      | 108158.59 | -                                 | -   |
| 15          | 84113.99      | 108158.9  | -                                 | -   |
| 16          | 84116.64      | 108162.47 | -                                 | -   |
| 17          | 84120.89      | 108167.7  | -                                 | -   |
| 18          | 84124.17      | 108171.98 | -                                 | -   |
| 19          | 84124.39      | 108172.26 | -                                 | -   |
| 20          | 84125.04      | 108173.15 | -                                 | -   |
| 21          | 84127.34      | 108176.31 | -                                 | -   |
| 22          | 84127.97      | 108177.17 | -                                 | -   |
| 23          | 84130.41      | 108180.54 | -                                 | -   |
| 24          | 84155.54      | 108212.28 | -                                 | -   |



ДОКУМЕНТ ПОДПИСАН  
ЭЛЕКТРОННОЙ ПОДПИСЬЮ

Сертификат: 009F0BDC181A023B64597F1E2579BEFB50

Владелец: ФЕДЕРАЛЬНАЯ СЛУЖБА ГОСУДАРСТВЕННОЙ

РЕГИСТРАЦИИ, КАДАСТРА И КАРТОГРАФИИ

Действителен: с 02.08.2024 по 26.10.2025

полное наименование должности

инициалы, фамилия

## Земельный участок

вид объекта недвижимости

Лист № 209 раздела 4.2

Всего листов раздела 4.2: 226

Всего разделов: 8

Всего листов выписки: 451

25.09.2025г. № КУВИ-001/2025-179992740

Кадастровый номер:

78:15:0000000:1825

| 1  | 2        | 3         | 4 | 5 |
|----|----------|-----------|---|---|
| 25 | 84156.35 | 108213.33 | - | - |
| 26 | 84160.2  | 108218.86 | - | - |
| 27 | 84160.33 | 108219.03 | - | - |
| 28 | 84161.12 | 108220.2  | - | - |
| 29 | 84164.12 | 108224.7  | - | - |
| 30 | 84166.94 | 108228.81 | - | - |
| 31 | 84170.95 | 108234.53 | - | - |
| 32 | 84190.08 | 108262.65 | - | - |
| 33 | 84191.39 | 108264.78 | - | - |
| 34 | 84197.72 | 108273.89 | - | - |
| 35 | 84198.8  | 108276.33 | - | - |
| 36 | 84216.82 | 108301.84 | - | - |
| 37 | 84217.06 | 108302.05 | - | - |
| 38 | 84217.27 | 108302.11 | - | - |
| 39 | 84217.59 | 108302.06 | - | - |
| 40 | 84219.24 | 108301.41 | - | - |
| 41 | 84226.38 | 108298.17 | - | - |
| 42 | 84242.26 | 108290.34 | - | - |
| 43 | 84242.91 | 108292.25 | - | - |
| 44 | 84227.23 | 108299.98 | - | - |
| 45 | 84220.02 | 108303.25 | - | - |
| 46 | 84218.11 | 108304    | - | - |
| 47 | 84217.13 | 108304.16 | - | - |
| 48 | 84216.06 | 108303.84 | - | - |
| 49 | 84215.32 | 108303.17 | - | - |
| 50 | 84197.06 | 108277.33 | - | - |
| 51 | 84195.97 | 108274.87 | - | - |
| 52 | 84189.72 | 108265.87 | - | - |
| 53 | 84188.4  | 108263.74 | - | - |



ДОКУМЕНТ ПОДПИСАН  
ЭЛЕКТРОННОЙ ПОДПИСЬЮ

Сертификат: 009F0BDC181A023B64597F1E2579BEFB50

Владелец: ФЕДЕРАЛЬНАЯ СЛУЖБА ГОСУДАРСТВЕННОЙ

РЕГИСТРАЦИИ, КАДАСТРА И КАРТОГРАФИИ

Действителен: с 02.08.2024 по 26.10.2025

полное наименование должности

инициалы, фамилия

## Земельный участок

вид объекта недвижимости

Лист № 210 раздела 4.2

Всего листов раздела 4.2: 226

Всего разделов: 8

Всего листов выписки: 451

25.09.2025г. № КУВИ-001/2025-179992740

Кадастровый номер:

78:15:0000000:1825

| 1  | 2        | 3         | 4 | 5 |
|----|----------|-----------|---|---|
| 54 | 84169.3  | 108235.67 | - | - |
| 55 | 84165.3  | 108229.95 | - | - |
| 56 | 84162.47 | 108225.82 | - | - |
| 57 | 84159.46 | 108221.32 | - | - |
| 58 | 84158.68 | 108220.17 | - | - |
| 59 | 84158.56 | 108220    | - | - |
| 60 | 84154.74 | 108214.51 | - | - |
| 61 | 84153.97 | 108213.51 | - | - |
| 62 | 84128.81 | 108181.75 | - | - |
| 63 | 84125.72 | 108177.49 | - | - |
| 64 | 84123.42 | 108174.33 | - | - |
| 65 | 84122.8  | 108173.47 | - | - |
| 66 | 84122.6  | 108173.21 | - | - |
| 67 | 84119.32 | 108168.94 | - | - |
| 68 | 84115.06 | 108163.7  | - | - |
| 69 | 84112.39 | 108160.1  | - | - |
| 70 | 84112.16 | 108159.78 | - | - |
| 71 | 84092.85 | 108133.65 | - | - |
| 72 | 84090.37 | 108130.35 | - | - |
| 73 | 84086.59 | 108125.63 | - | - |
| 74 | 84083.02 | 108120.96 | - | - |
| 75 | 84076.65 | 108110.15 | - | - |
| 76 | 84059.09 | 108089.98 | - | - |
| 77 | 84049.33 | 108078.11 | - | - |
| 78 | 84047.26 | 108075.71 | - | - |
| 79 | 84045.7  | 108073.88 | - | - |
| 80 | 84044.71 | 108072.32 | - | - |
| 81 | 84041.29 | 108067.67 | - | - |
| 82 | 84035.51 | 108059.48 | - | - |



ДОКУМЕНТ ПОДПИСАН  
ЭЛЕКТРОННОЙ ПОДПИСЬЮ

Сертификат: 009F0BDC181A023B64597F1E2579BEFB50

Владелец: ФЕДЕРАЛЬНАЯ СЛУЖБА ГОСУДАРСТВЕННОЙ

РЕГИСТРАЦИИ, КАДАСТРА И КАРТОГРАФИИ

Действителен: с 02.08.2024 по 26.10.2025

полное наименование должности

инициалы, фамилия

|  |                               |                    |                           |   |
|--|-------------------------------|--------------------|---------------------------|---|
| Земельный участок                      |                               |                    |                           |   |
| вид объекта недвижимости               |                               |                    |                           |   |
| Лист № 211 раздела 4.2                 | Всего листов раздела 4.2: 226 | Всего разделов: 8  | Всего листов выписки: 451 |   |
| 25.09.2025г. № КУВИ-001/2025-179992740 |                               |                    |                           |   |
| Кадастровый номер:                     |                               | 78:15:0000000:1825 |                           |   |
| 1                                      | 2                             | 3                  | 4                         | 5 |
| 83                                     | 84033.7                       | 108056.86          | -                         | - |
| 84                                     | 84035.63                      | 108056.13          | -                         | - |



ДОКУМЕНТ ПОДПИСАН  
ЭЛЕКТРОННОЙ ПОДПИСЬЮ

Сертификат: 009F0BDC181A023B64597F1E2579BEFB50

Владелец: ФЕДЕРАЛЬНАЯ СЛУЖБА ГОСУДАРСТВЕННОЙ  
РЕГИСТРАЦИИ, КАДАСТРА И КАРТОГРАФИИ  
Действителен: с 02.08.2024 по 26.10.2025

ПОЛНОЕ НАИМЕНОВАНИЕ ДОЛЖНОСТИ

инициалы, фамилия

|                          |                               |                   |                           |
|--------------------------|-------------------------------|-------------------|---------------------------|
| Земельный участок        |                               |                   |                           |
| вид объекта недвижимости |                               |                   |                           |
| Лист № 212 раздела 4.2   | Всего листов раздела 4.2: 226 | Всего разделов: 8 | Всего листов выписки: 451 |

25.09.2025г. № КУВИ-001/2025-179992740

Кадастровый номер: 78:15:0000000:1825

## Сведения о характерных точках границы части (частей) земельного участка

Учетный номер части: 78:15:0000000:1825/45

## Система координат

| Номер точки | Координаты, м |           | Описание закрепления на местности | Средняя квадратичная погрешность определения координат характерных точек границ земельного участка, м |
|-------------|---------------|-----------|-----------------------------------|---|
|             | X             | Y         |                                   |   |
| 1           | 2             | 3         | 4                                 | 5   |
| 1           | 84036.03      | 108055.98 | -                                 | -   |
| 2           | 84037.49      | 108058.1  | -                                 | -   |
| 3           | 84043.26      | 108066.26 | -                                 | -   |
| 4           | 84046.71      | 108070.94 | -                                 | -   |
| 5           | 84047.65      | 108072.45 | -                                 | -   |
| 6           | 84049.09      | 108074.14 | -                                 | -   |
| 7           | 84051.18      | 108076.55 | -                                 | -   |
| 8           | 84060.94      | 108088.42 | -                                 | -   |
| 9           | 84078.62      | 108108.73 | -                                 | -   |
| 10          | 84085.03      | 108119.61 | -                                 | -   |
| 11          | 84088.49      | 108124.14 | -                                 | -   |
| 12          | 84092.28      | 108128.86 | -                                 | -   |
| 13          | 84094.79      | 108132.21 | -                                 | -   |
| 14          | 84114.1       | 108158.34 | -                                 | -   |
| 15          | 84114.33      | 108158.65 | -                                 | -   |
| 16          | 84116.97      | 108162.21 | -                                 | -   |
| 17          | 84121.22      | 108167.44 | -                                 | -   |
| 18          | 84124.51      | 108171.73 | -                                 | -   |
| 19          | 84124.73      | 108172.01 | -                                 | -   |
| 20          | 84125.38      | 108172.9  | -                                 | -   |
| 21          | 84127.68      | 108176.06 | -                                 | -   |
| 22          | 84128.31      | 108176.93 | -                                 | -   |
| 23          | 84130.74      | 108180.28 | -                                 | -   |
| 24          | 84155.87      | 108212.02 | -                                 | -   |



ДОКУМЕНТ ПОДПИСАН  
ЭЛЕКТРОННОЙ ПОДПИСЬЮ

Сертификат: 009F0BDC181A023B64597F1E2579BEFB50

Владелец: ФЕДЕРАЛЬНАЯ СЛУЖБА ГОСУДАРСТВЕННОЙ

РЕГИСТРАЦИИ, КАДАСТРА И КАРТОГРАФИИ

Действителен: с 02.08.2024 по 26.10.2025

полное наименование должности

инициалы, фамилия

## Земельный участок

вид объекта недвижимости

Лист № 213 раздела 4.2

Всего листов раздела 4.2: 226

Всего разделов: 8

Всего листов выписки: 451

25.09.2025г. № КУВИ-001/2025-17992740

Кадастровый номер:

78:15:0000000:1825

| 1  | 2        | 3         | 4 | 5 |
|----|----------|-----------|---|---|
| 25 | 84156.7  | 108213.09 | - | - |
| 26 | 84160.54 | 108218.61 | - | - |
| 27 | 84160.67 | 108218.8  | - | - |
| 28 | 84161.47 | 108219.97 | - | - |
| 29 | 84164.47 | 108224.46 | - | - |
| 30 | 84167.28 | 108228.56 | - | - |
| 31 | 84171.3  | 108234.29 | - | - |
| 32 | 84190.43 | 108262.42 | - | - |
| 33 | 84191.74 | 108264.55 | - | - |
| 34 | 84198.04 | 108273.61 | - | - |
| 35 | 84199.33 | 108275.9  | - | - |
| 36 | 84217.19 | 108301.19 | - | - |
| 37 | 84217.34 | 108301.32 | - | - |
| 38 | 84217.63 | 108301.32 | - | - |
| 39 | 84218.97 | 108300.79 | - | - |
| 40 | 84226.09 | 108297.56 | - | - |
| 41 | 84242.04 | 108289.71 | - | - |
| 42 | 84242.69 | 108291.61 | - | - |
| 43 | 84226.95 | 108299.37 | - | - |
| 44 | 84219.75 | 108302.63 | - | - |
| 45 | 84218.16 | 108303.26 | - | - |
| 46 | 84217.29 | 108303.4  | - | - |
| 47 | 84216.34 | 108303.11 | - | - |
| 48 | 84215.69 | 108302.52 | - | - |
| 49 | 84197.63 | 108276.97 | - | - |
| 50 | 84196.34 | 108274.67 | - | - |
| 51 | 84190.07 | 108265.64 | - | - |
| 52 | 84188.75 | 108263.51 | - | - |
| 53 | 84169.65 | 108235.43 | - | - |



ДОКУМЕНТ ПОДПИСАН  
ЭЛЕКТРОННОЙ ПОДПИСЬЮ

Сертификат: 009F0BDC181A023B64597F1E2579BEFB50

Владелец: ФЕДЕРАЛЬНАЯ СЛУЖБА ГОСУДАРСТВЕННОЙ

РЕГИСТРАЦИИ, КАДАСТРА И КАРТОГРАФИИ

Действителен: с 02.08.2024 по 26.10.2025

полное наименование должности

инициалы, фамилия

## Земельный участок

вид объекта недвижимости

Лист № 214 раздела 4.2

Всего листов раздела 4.2: 226

Всего разделов: 8

Всего листов выписки: 451

25.09.2025г. № КУВИ-001/2025-179992740

Кадастровый номер:

78:15:0000000:1825

| 1  | 2        | 3         | 4 | 5 |
|----|----------|-----------|---|---|
| 54 | 84165.64 | 108229.7  | - | - |
| 55 | 84162.81 | 108225.58 | - | - |
| 56 | 84159.81 | 108221.08 | - | - |
| 57 | 84159.03 | 108219.94 | - | - |
| 58 | 84158.91 | 108219.76 | - | - |
| 59 | 84155.09 | 108214.27 | - | - |
| 60 | 84154.3  | 108213.25 | - | - |
| 61 | 84129.15 | 108181.49 | - | - |
| 62 | 84126.06 | 108177.24 | - | - |
| 63 | 84123.76 | 108174.08 | - | - |
| 64 | 84123.13 | 108173.22 | - | - |
| 65 | 84122.93 | 108172.95 | - | - |
| 66 | 84119.65 | 108168.67 | - | - |
| 67 | 84115.39 | 108163.44 | - | - |
| 68 | 84112.72 | 108159.85 | - | - |
| 69 | 84112.49 | 108159.53 | - | - |
| 70 | 84093.19 | 108133.4  | - | - |
| 71 | 84090.7  | 108130.09 | - | - |
| 72 | 84086.92 | 108125.37 | - | - |
| 73 | 84083.37 | 108120.72 | - | - |
| 74 | 84076.99 | 108109.9  | - | - |
| 75 | 84059.41 | 108089.71 | - | - |
| 76 | 84049.65 | 108077.84 | - | - |
| 77 | 84047.57 | 108075.44 | - | - |
| 78 | 84046.04 | 108073.63 | - | - |
| 79 | 84045.05 | 108072.07 | - | - |
| 80 | 84041.63 | 108067.43 | - | - |
| 81 | 84035.85 | 108059.24 | - | - |
| 82 | 84034.1  | 108056.71 | - | - |



ДОКУМЕНТ ПОДПИСАН  
ЭЛЕКТРОННОЙ ПОДПИСЬЮ

Сертификат: 009F0BDC181A023B64597F1E2579BEFB50

Владелец: ФЕДЕРАЛЬНАЯ СЛУЖБА ГОСУДАРСТВЕННОЙ

РЕГИСТРАЦИИ, КАДАСТРА И КАРТОГРАФИИ

Действителен: с 02.08.2024 по 26.10.2025

полное наименование должности

инициалы, фамилия

|  |                               |                    |                           |   |
|--|-------------------------------|--------------------|---------------------------|---|
| Земельный участок                      |                               |                    |                           |   |
| вид объекта недвижимости               |                               |                    |                           |   |
| Лист № 215 раздела 4.2                 | Всего листов раздела 4.2: 226 | Всего разделов: 8  | Всего листов выписки: 451 |   |
| 25.09.2025г. № КУВИ-001/2025-179992740 |                               |                    |                           |   |
| Кадастровый номер:                     |                               | 78:15:0000000:1825 |                           |   |
| 1                                      | 2                             | 3                  | 4                         | 5 |
| 83                                     | 84036.03                      | 108055.98          | -                         | - |

|                               |   |  |
|-------------------------------|---|--|
|                               |  <p>ДОКУМЕНТ ПОДПИСАН<br/>ЭЛЕКТРОННОЙ ПОДПИСЬЮ</p> <p>Сертификат: 009F0BDC181A023B64597F1E2579BEFB50<br/>Владелец: ФЕДЕРАЛЬНАЯ СЛУЖБА ГОСУДАРСТВЕННОЙ<br/>РЕГИСТРАЦИИ, КАДАСТРА И КАРТОГРАФИИ<br/>Действителен: с 02.08.2024 по 26.10.2025</p> |  |
| ПОЛНОЕ НАИМЕНОВАНИЕ ДОЛЖНОСТИ | инициалы, фамилия   |  |

## Земельный участок

вид объекта недвижимости

Лист № 216 раздела 4.2

Всего листов раздела 4.2: 226

Всего разделов: 8

Всего листов выписки: 451

25.09.2025г. № КУВИ-001/2025-179992740

Кадастровый номер:

78:15:0000000:1825

## Сведения о характерных точках границы части (частей) земельного участка

Учетный номер части: 78:15:0000000:1825/46

## Система координат

| Номер точки | Координаты, м |           | Описание закрепления на местности | Средняя квадратичная погрешность определения координат характерных точек границ земельного участка, м |
|-------------|---------------|-----------|-----------------------------------|---|
|             | X             | Y         |                                   |   |
| 1           | 2             | 3         | 4                                 | 5   |
| 1           | 84036.16      | 108055.92 | -                                 | -   |
| 2           | 84037.61      | 108058.02 | -                                 | -   |
| 3           | 84043.37      | 108066.17 | -                                 | -   |
| 4           | 84046.82      | 108070.86 | -                                 | -   |
| 5           | 84047.77      | 108072.37 | -                                 | -   |
| 6           | 84049.2       | 108074.05 | -                                 | -   |
| 7           | 84051.29      | 108076.46 | -                                 | -   |
| 8           | 84061.05      | 108088.33 | -                                 | -   |
| 9           | 84078.74      | 108108.65 | -                                 | -   |
| 10          | 84085.15      | 108119.53 | -                                 | -   |
| 11          | 84088.6       | 108124.05 | -                                 | -   |
| 12          | 84092.39      | 108128.78 | -                                 | -   |
| 13          | 84094.9       | 108132.13 | -                                 | -   |
| 14          | 84114.21      | 108158.26 | -                                 | -   |
| 15          | 84114.44      | 108158.57 | -                                 | -   |
| 16          | 84117.08      | 108162.13 | -                                 | -   |
| 17          | 84121.33      | 108167.35 | -                                 | -   |
| 18          | 84124.62      | 108171.64 | -                                 | -   |
| 19          | 84124.84      | 108171.92 | -                                 | -   |
| 20          | 84125.49      | 108172.82 | -                                 | -   |
| 21          | 84127.79      | 108175.98 | -                                 | -   |
| 22          | 84128.42      | 108176.85 | -                                 | -   |
| 23          | 84130.85      | 108180.2  | -                                 | -   |
| 24          | 84155.98      | 108211.93 | -                                 | -   |



ДОКУМЕНТ ПОДПИСАН  
ЭЛЕКТРОННОЙ ПОДПИСЬЮ

Сертификат: 009F0BDC181A023B64597F1E2579BEFB50

Владелец: ФЕДЕРАЛЬНАЯ СЛУЖБА ГОСУДАРСТВЕННОЙ

РЕГИСТРАЦИИ, КАДАСТРА И КАРТОГРАФИИ

Действителен: с 02.08.2024 по 26.10.2025

полное наименование должности

инициалы, фамилия

## Земельный участок

вид объекта недвижимости

Лист № 217 раздела 4.2

Всего листов раздела 4.2: 226

Всего разделов: 8

Всего листов выписки: 451

25.09.2025г. № КУВИ-001/2025-17992740

Кадастровый номер:

78:15:0000000:1825

| 1  | 2        | 3         | 4 | 5 |
|----|----------|-----------|---|---|
| 25 | 84156.81 | 108213.01 | - | - |
| 26 | 84160.66 | 108218.53 | - | - |
| 27 | 84160.79 | 108218.72 | - | - |
| 28 | 84161.58 | 108219.89 | - | - |
| 29 | 84164.58 | 108224.38 | - | - |
| 30 | 84167.4  | 108228.48 | - | - |
| 31 | 84171.41 | 108234.21 | - | - |
| 32 | 84190.55 | 108262.34 | - | - |
| 33 | 84191.86 | 108264.47 | - | - |
| 34 | 84198.14 | 108273.52 | - | - |
| 35 | 84199.5  | 108275.76 | - | - |
| 36 | 84217.38 | 108301.06 | - | - |
| 37 | 84217.55 | 108301.11 | - | - |
| 38 | 84218.88 | 108300.58 | - | - |
| 39 | 84225.99 | 108297.36 | - | - |
| 40 | 84241.96 | 108289.48 | - | - |
| 41 | 84242.61 | 108291.4  | - | - |
| 42 | 84226.85 | 108299.17 | - | - |
| 43 | 84219.67 | 108302.42 | - | - |
| 44 | 84218.08 | 108303.05 | - | - |
| 45 | 84217.31 | 108303.17 | - | - |
| 46 | 84216.45 | 108302.92 | - | - |
| 47 | 84215.87 | 108302.39 | - | - |
| 48 | 84197.83 | 108276.86 | - | - |
| 49 | 84196.47 | 108274.61 | - | - |
| 50 | 84190.19 | 108265.56 | - | - |
| 51 | 84188.87 | 108263.43 | - | - |
| 52 | 84169.76 | 108235.35 | - | - |
| 53 | 84165.76 | 108229.62 | - | - |



ДОКУМЕНТ ПОДПИСАН  
ЭЛЕКТРОННОЙ ПОДПИСЬЮ

Сертификат: 009F0BDC181A023B64597F1E2579BEFB50

Владелец: ФЕДЕРАЛЬНАЯ СЛУЖБА ГОСУДАРСТВЕННОЙ

РЕГИСТРАЦИИ, КАДАСТРА И КАРТОГРАФИИ

Действителен: с 02.08.2024 по 26.10.2025

полное наименование должности

инициалы, фамилия

## Земельный участок

вид объекта недвижимости

Лист № 218 раздела 4.2

Всего листов раздела 4.2: 226

Всего разделов: 8

Всего листов выписки: 451

25.09.2025г. № КУВИ-001/2025-179992740

Кадастровый номер:

78:15:0000000:1825

| 1  | 2        | 3         | 4 | 5 |
|----|----------|-----------|---|---|
| 54 | 84162.93 | 108225.5  | - | - |
| 55 | 84159.93 | 108221.01 | - | - |
| 56 | 84159.14 | 108219.86 | - | - |
| 57 | 84159.02 | 108219.68 | - | - |
| 58 | 84155.2  | 108214.19 | - | - |
| 59 | 84154.41 | 108213.16 | - | - |
| 60 | 84129.26 | 108181.41 | - | - |
| 61 | 84126.17 | 108177.16 | - | - |
| 62 | 84123.88 | 108174    | - | - |
| 63 | 84123.25 | 108173.13 | - | - |
| 64 | 84123.04 | 108172.87 | - | - |
| 65 | 84119.76 | 108168.59 | - | - |
| 66 | 84115.5  | 108163.35 | - | - |
| 67 | 84112.84 | 108159.76 | - | - |
| 68 | 84112.61 | 108159.45 | - | - |
| 69 | 84093.3  | 108133.32 | - | - |
| 70 | 84090.81 | 108130    | - | - |
| 71 | 84087.03 | 108125.29 | - | - |
| 72 | 84083.48 | 108120.65 | - | - |
| 73 | 84077.11 | 108109.82 | - | - |
| 74 | 84059.52 | 108089.62 | - | - |
| 75 | 84049.76 | 108077.75 | - | - |
| 76 | 84047.68 | 108075.35 | - | - |
| 77 | 84046.15 | 108073.55 | - | - |
| 78 | 84045.17 | 108071.98 | - | - |
| 79 | 84041.75 | 108067.34 | - | - |
| 80 | 84035.97 | 108059.16 | - | - |
| 81 | 84034.24 | 108056.65 | - | - |
| 82 | 84036.16 | 108055.92 | - | - |



ДОКУМЕНТ ПОДПИСАН  
ЭЛЕКТРОННОЙ ПОДПИСЬЮ

Сертификат: 009F0BDC181A023B64597F1E2579BEFB50

Владелец: ФЕДЕРАЛЬНАЯ СЛУЖБА ГОСУДАРСТВЕННОЙ

РЕГИСТРАЦИИ, КАДАСТРА И КАРТОГРАФИИ

Действителен: с 02.08.2024 по 26.10.2025

полное наименование должности

инициалы, фамилия

## Земельный участок

вид объекта недвижимости

Лист № 219 раздела 4.2

Всего листов раздела 4.2: 226

Всего разделов: 8

Всего листов выписки: 451

25.09.2025г. № КУВИ-001/2025-179992740

Кадастровый номер:

78:15:0000000:1825

## Сведения о характерных точках границы части (частей) земельного участка

Учетный номер части: 78:15:0000000:1825/47

## Система координат

| Номер точки | Координаты, м |           | Описание закрепления на местности | Средняя квадратичная погрешность определения координат характерных точек границ земельного участка, м |
|-------------|---------------|-----------|-----------------------------------|---|
|             | X             | Y         |                                   |   |
| 1           | 2             | 3         | 4                                 | 5   |
| 1           | 83696.28      | 108678.71 | -                                 | -   |
| 2           | 83687.7       | 108683.63 | -                                 | -   |
| 3           | 83397.67      | 108853.97 | -                                 | -   |
| 4           | 83278.53      | 108922.34 | -                                 | -   |
| 5           | 83220.96      | 108829.21 | -                                 | -   |
| 6           | 83170.82      | 108642.93 | -                                 | -   |
| 7           | 83128.78      | 108502.45 | -                                 | -   |
| 8           | 83220.24      | 108455.9  | -                                 | -   |
| 9           | 83227.89      | 108452.01 | -                                 | -   |
| 10          | 83258.82      | 108436.43 | -                                 | -   |
| 11          | 83260.43      | 108435.5  | -                                 | -   |
| 12          | 83288.86      | 108421.03 | -                                 | -   |
| 13          | 83293.89      | 108418.42 | -                                 | -   |
| 14          | 83313.67      | 108408.39 | -                                 | -   |
| 15          | 83315.49      | 108407.46 | -                                 | -   |
| 16          | 83353.68      | 108387.96 | -                                 | -   |
| 17          | 83357.96      | 108385.81 | -                                 | -   |
| 18          | 83414.72      | 108357.03 | -                                 | -   |
| 19          | 83417.99      | 108355.34 | -                                 | -   |
| 20          | 83504.89      | 108311.13 | -                                 | -   |
| 21          | 83510.43      | 108308.31 | -                                 | -   |
| 22          | 83623.24      | 108251.2  | -                                 | -   |
| 23          | 83630.61      | 108247.47 | -                                 | -   |
| 24          | 83640.21      | 108242.6  | -                                 | -   |



ДОКУМЕНТ ПОДПИСАН  
ЭЛЕКТРОННОЙ ПОДПИСЬЮ

Сертификат: 009F0BDC181A023B64597F1E2579BEFB50

Владелец: ФЕДЕРАЛЬНАЯ СЛУЖБА ГОСУДАРСТВЕННОЙ

РЕГИСТРАЦИИ, КАДАСТРА И КАРТОГРАФИИ

Действителен: с 02.08.2024 по 26.10.2025

полное наименование должности

инициалы, фамилия

## Земельный участок

вид объекта недвижимости

Лист № 220 раздела 4.2

Всего листов раздела 4.2: 226

Всего разделов: 8

Всего листов выписки: 451

25.09.2025г. № КУВИ-001/2025-179992740

Кадастровый номер:

78:15:0000000:1825

| 1  | 2        | 3         | 4 | 5 |
|----|----------|-----------|---|---|
| 25 | 83646.31 | 108239.48 | - | - |
| 26 | 83668.92 | 108307.68 | - | - |
| 27 | 83749.66 | 108586.81 | - | - |
| 28 | 83749.01 | 108586.96 | - | - |
| 29 | 83748.84 | 108586.99 | - | - |
| 30 | 83741.73 | 108590.19 | - | - |
| 31 | 83736.87 | 108593.72 | - | - |
| 32 | 83734.07 | 108595.39 | - | - |
| 33 | 83729.47 | 108599.72 | - | - |
| 34 | 83726.59 | 108602.72 | - | - |
| 35 | 83721.46 | 108608.06 | - | - |
| 36 | 83721.31 | 108608.31 | - | - |
| 37 | 83721.11 | 108608.74 | - | - |
| 38 | 83720.95 | 108609.39 | - | - |
| 39 | 83720.92 | 108609.75 | - | - |
| 40 | 83720.9  | 108609.93 | - | - |
| 41 | 83720.9  | 108610.4  | - | - |
| 42 | 83720.96 | 108610.82 | - | - |
| 43 | 83721.03 | 108611.13 | - | - |
| 44 | 83731.78 | 108631.62 | - | - |
| 45 | 83732.4  | 108632.93 | - | - |
| 46 | 83732.77 | 108634.16 | - | - |
| 47 | 83732.89 | 108634.82 | - | - |
| 48 | 83732.98 | 108636.59 | - | - |
| 49 | 83732.74 | 108638.34 | - | - |
| 50 | 83720.56 | 108648.1  | - | - |
| 51 | 83719.49 | 108648.91 | - | - |
| 52 | 83718.16 | 108649.63 | - | - |
| 53 | 83716.36 | 108650.22 | - | - |



ДОКУМЕНТ ПОДПИСАН  
ЭЛЕКТРОННОЙ ПОДПИСЬЮ

Сертификат: 009F0BDC181A023B64597F1E2579BEFB50

Владелец: ФЕДЕРАЛЬНАЯ СЛУЖБА ГОСУДАРСТВЕННОЙ

РЕГИСТРАЦИИ, КАДАСТРА И КАРТОГРАФИИ

Действителен: с 02.08.2024 по 26.10.2025

полное наименование должности

инициалы, фамилия

## Земельный участок

вид объекта недвижимости

Лист № 221 раздела 4.2

Всего листов раздела 4.2: 226

Всего разделов: 8

Всего листов выписки: 451

25.09.2025г. № КУВИ-001/2025-179992740

Кадастровый номер:

78:15:0000000:1825

| 1  | 2        | 3         | 4 | 5 |
|----|----------|-----------|---|---|
| 54 | 83713.19 | 108650.39 | - | - |
| 55 | 83710.75 | 108649.79 | - | - |
| 56 | 83708.33 | 108648.41 | - | - |
| 57 | 83704.44 | 108646.13 | - | - |
| 58 | 83700.32 | 108642.92 | - | - |
| 59 | 83693.71 | 108635.05 | - | - |
| 60 | 83690.01 | 108627.22 | - | - |
| 61 | 83689.31 | 108623.52 | - | - |
| 62 | 83689.97 | 108619.42 | - | - |
| 63 | 83690.01 | 108619.31 | - | - |
| 64 | 83691.71 | 108616.25 | - | - |
| 65 | 83694.78 | 108613.52 | - | - |
| 66 | 83699.16 | 108612.14 | - | - |
| 67 | 83703.36 | 108610.09 | - | - |
| 68 | 83706.9  | 108608.37 | - | - |
| 69 | 83711.34 | 108605.63 | - | - |
| 70 | 83715.31 | 108600.65 | - | - |
| 71 | 83715.7  | 108600.23 | - | - |
| 72 | 83716.03 | 108599.66 | - | - |
| 73 | 83716.28 | 108599.06 | - | - |
| 74 | 83716.47 | 108598.26 | - | - |
| 75 | 83716.5  | 108597.66 | - | - |
| 76 | 83716.44 | 108597.11 | - | - |
| 77 | 83716.33 | 108596.48 | - | - |
| 78 | 83716.02 | 108595.67 | - | - |
| 79 | 83715.4  | 108594.76 | - | - |
| 80 | 83714.83 | 108594.29 | - | - |
| 81 | 83714.17 | 108593.86 | - | - |
| 82 | 83713.14 | 108593.08 | - | - |



ДОКУМЕНТ ПОДПИСАН  
ЭЛЕКТРОННОЙ ПОДПИСЬЮ

Сертификат: 009F0BDC181A023B64597F1E2579BEFB50

Владелец: ФЕДЕРАЛЬНАЯ СЛУЖБА ГОСУДАРСТВЕННОЙ

РЕГИСТРАЦИИ, КАДАСТРА И КАРТОГРАФИИ

Действителен: с 02.08.2024 по 26.10.2025

полное наименование должности

инициалы, фамилия

## Земельный участок

вид объекта недвижимости

Лист № 222 раздела 4.2

Всего листов раздела 4.2: 226

Всего разделов: 8

Всего листов выписки: 451

25.09.2025г. № КУВИ-001/2025-17992740

Кадастровый номер:

78:15:0000000:1825

| 1   | 2        | 3         | 4 | 5 |
|-----|----------|-----------|---|---|
| 83  | 83711.99 | 108592.73 | - | - |
| 84  | 83711.36 | 108592.58 | - | - |
| 85  | 83710.05 | 108592.5  | - | - |
| 86  | 83708.73 | 108592.86 | - | - |
| 87  | 83707.33 | 108593.46 | - | - |
| 88  | 83706.43 | 108594.39 | - | - |
| 89  | 83691.07 | 108603.74 | - | - |
| 90  | 83688.55 | 108605.36 | - | - |
| 91  | 83686.66 | 108607.3  | - | - |
| 92  | 83684.82 | 108609.36 | - | - |
| 93  | 83683.28 | 108612.37 | - | - |
| 94  | 83681.88 | 108615.91 | - | - |
| 95  | 83681.53 | 108619.24 | - | - |
| 96  | 83684.6  | 108633.55 | - | - |
| 97  | 83686.5  | 108640.03 | - | - |
| 98  | 83686.54 | 108640.14 | - | - |
| 99  | 83686.55 | 108640.26 | - | - |
| 100 | 83686.49 | 108640.42 | - | - |
| 101 | 83686.37 | 108640.52 | - | - |
| 102 | 83686.23 | 108640.57 | - | - |
| 103 | 83686.11 | 108640.57 | - | - |
| 104 | 83685.88 | 108640.64 | - | - |
| 105 | 83685.65 | 108640.77 | - | - |
| 106 | 83685.47 | 108640.9  | - | - |
| 107 | 83685.27 | 108641.09 | - | - |
| 108 | 83685.17 | 108641.22 | - | - |
| 109 | 83685.05 | 108641.39 | - | - |
| 110 | 83684.93 | 108641.73 | - | - |
| 111 | 83684.9  | 108641.95 | - | - |



ДОКУМЕНТ ПОДПИСАН  
ЭЛЕКТРОННОЙ ПОДПИСЬЮ

Сертификат: 009F0BDC181A023B64597F1E2579BEFB50

Владелец: ФЕДЕРАЛЬНАЯ СЛУЖБА ГОСУДАРСТВЕННОЙ

РЕГИСТРАЦИИ, КАДАСТРА И КАРТОГРАФИИ

Действителен: с 02.08.2024 по 26.10.2025

полное наименование должности

инициалы, фамилия

## Земельный участок

вид объекта недвижимости

Лист № 223 раздела 4.2

Всего листов раздела 4.2: 226

Всего разделов: 8

Всего листов выписки: 451

25.09.2025г. № КУВИ-001/2025-179992740

Кадастровый номер:

78:15:0000000:1825

| 1   | 2        | 3         | 4 | 5 |
|-----|----------|-----------|---|---|
| 112 | 83685.93 | 108643.95 | - | - |
| 113 | 83687.22 | 108645.33 | - | - |
| 114 | 83688.67 | 108646.3  | - | - |
| 115 | 83691    | 108647.66 | - | - |
| 116 | 83693.22 | 108648.29 | - | - |
| 117 | 83698.86 | 108651.42 | - | - |
| 118 | 83703.36 | 108654.3  | - | - |
| 119 | 83709.74 | 108659.07 | - | - |
| 120 | 83709.79 | 108659.34 | - | - |
| 121 | 83709.94 | 108659.72 | - | - |
| 122 | 83710.24 | 108660.16 | - | - |
| 123 | 83710.49 | 108660.38 | - | - |
| 124 | 83710.78 | 108660.6  | - | - |
| 125 | 83711.31 | 108660.8  | - | - |
| 126 | 83711.77 | 108660.86 | - | - |
| 127 | 83712.14 | 108660.82 | - | - |
| 128 | 83712.46 | 108660.72 | - | - |
| 129 | 83714.14 | 108660.3  | - | - |
| 130 | 83717.33 | 108664.37 | - | - |
| 131 | 83719.1  | 108663.43 | - | - |
| 132 | 83719.39 | 108658.53 | - | - |
| 133 | 83719.66 | 108657.79 | - | - |
| 134 | 83720.31 | 108656.95 | - | - |
| 135 | 83721.2  | 108656.37 | - | - |
| 136 | 83722.11 | 108656.15 | - | - |
| 137 | 83739.75 | 108646.32 | - | - |
| 138 | 83754.24 | 108637.41 | - | - |
| 139 | 83755.51 | 108636.39 | - | - |
| 140 | 83756.73 | 108635.27 | - | - |



ДОКУМЕНТ ПОДПИСАН  
ЭЛЕКТРОННОЙ ПОДПИСЬЮ

Сертификат: 009F0BDC181A023B64597F1E2579BEFB50

Владелец: ФЕДЕРАЛЬНАЯ СЛУЖБА ГОСУДАРСТВЕННОЙ

РЕГИСТРАЦИИ, КАДАСТРА И КАРТОГРАФИИ

Действителен: с 02.08.2024 по 26.10.2025

полное наименование должности

инициалы, фамилия

## Земельный участок

вид объекта недвижимости

Лист № 224 раздела 4.2

Всего листов раздела 4.2: 226

Всего разделов: 8

Всего листов выписки: 451

25.09.2025г. № КУВИ-001/2025-17992740

Кадастровый номер:

78:15:0000000:1825

| 1   | 2        | 3         | 4 | 5 |
|-----|----------|-----------|---|---|
| 141 | 83758.42 | 108633.58 | - | - |
| 142 | 83760.04 | 108631.15 | - | - |
| 143 | 83760.79 | 108630.23 | - | - |
| 144 | 83762.94 | 108638.88 | - | - |
| 145 | 83696.28 | 108678.71 | - | - |
| 1   | 83340.57 | 108419.3  | - | - |
| 2   | 83333.73 | 108422.8  | - | - |
| 3   | 83333    | 108421.33 | - | - |
| 4   | 83331.11 | 108422.36 | - | - |
| 5   | 83331.81 | 108423.77 | - | - |
| 6   | 83326.95 | 108426.26 | - | - |
| 7   | 83328.32 | 108429.02 | - | - |
| 8   | 83327.34 | 108429.53 | - | - |
| 9   | 83327.97 | 108430.8  | - | - |
| 10  | 83326.8  | 108431.41 | - | - |
| 11  | 83327.66 | 108433.12 | - | - |
| 12  | 83318.65 | 108437.63 | - | - |
| 13  | 83317.73 | 108435.83 | - | - |
| 14  | 83315.95 | 108436.73 | - | - |
| 15  | 83316.85 | 108438.5  | - | - |
| 16  | 83316.29 | 108438.77 | - | - |
| 17  | 83326.61 | 108459.03 | - | - |
| 18  | 83327.35 | 108458.64 | - | - |
| 19  | 83327.58 | 108458.52 | - | - |
| 20  | 83333.44 | 108470.73 | - | - |
| 21  | 83335.26 | 108469.83 | - | - |
| 22  | 83337.19 | 108473.47 | - | - |
| 23  | 83339.87 | 108472.08 | - | - |
| 24  | 83339.46 | 108470.73 | - | - |



ДОКУМЕНТ ПОДПИСАН  
ЭЛЕКТРОННОЙ ПОДПИСЬЮ

Сертификат: 009F0BDC181A023B64597F1E2579BEFB50

Владелец: ФЕДЕРАЛЬНАЯ СЛУЖБА ГОСУДАРСТВЕННОЙ

РЕГИСТРАЦИИ, КАДАСТРА И КАРТОГРАФИИ

Действителен: с 02.08.2024 по 26.10.2025

полное наименование должности

инициалы, фамилия

## Земельный участок

вид объекта недвижимости

Лист № 225 раздела 4.2

Всего листов раздела 4.2: 226

Всего разделов: 8

Всего листов выписки: 451

25.09.2025г. № КУВИ-001/2025-179992740

Кадастровый номер:

78:15:0000000:1825

| 1  | 2        | 3         | 4 | 5 |
|----|----------|-----------|---|---|
| 25 | 83366.6  | 108456.69 | - | - |
| 26 | 83365.35 | 108454.25 | - | - |
| 27 | 83370.16 | 108451.77 | - | - |
| 28 | 83370.8  | 108452.98 | - | - |
| 29 | 83372.5  | 108452.09 | - | - |
| 30 | 83371.82 | 108450.87 | - | - |
| 31 | 83372.39 | 108450.59 | - | - |
| 32 | 83368.43 | 108442.83 | - | - |
| 33 | 83366.66 | 108443.73 | - | - |
| 34 | 83364.41 | 108439.3  | - | - |
| 35 | 83363.66 | 108437.95 | - | - |
| 36 | 83362.55 | 108435.67 | - | - |
| 37 | 83355.51 | 108422.13 | - | - |
| 38 | 83350.49 | 108424.62 | - | - |
| 39 | 83346.38 | 108416.33 | - | - |
| 40 | 83342.72 | 108418.2  | - | - |
| 41 | 83342.14 | 108417.02 | - | - |
| 42 | 83339.99 | 108418.14 | - | - |
| 43 | 83340.57 | 108419.3  | - | - |
| 1  | 83304.75 | 108437.65 | - | - |
| 2  | 83298.97 | 108440.56 | - | - |
| 3  | 83301.62 | 108445.9  | - | - |
| 4  | 83307.45 | 108443.01 | - | - |
| 5  | 83304.75 | 108437.65 | - | - |



ДОКУМЕНТ ПОДПИСАН  
ЭЛЕКТРОННОЙ ПОДПИСЬЮ

Сертификат: 009F0BDC181A023B64597F1E2579BEFB50

Владелец: ФЕДЕРАЛЬНАЯ СЛУЖБА ГОСУДАРСТВЕННОЙ

РЕГИСТРАЦИИ, КАДАСТРА И КАРТОГРАФИИ

Действителен: с 02.08.2024 по 26.10.2025

полное наименование должности

инициалы, фамилия

## Земельный участок

вид объекта недвижимости

Лист № 226 раздела 4.2

Всего листов раздела 4.2: 226

Всего разделов: 8

Всего листов выписки: 451

25.09.2025г. № КУВИ-001/2025-179992740

Кадастровый номер:

78:15:0000000:1825

## Сведения о характерных точках границы части (частей) земельного участка

Учетный номер части: 78:15:0000000:1825/48

## Система координат

| Номер точки | Координаты, м |           | Описание закрепления на местности | Средняя квадратичная погрешность определения координат характерных точек границ земельного участка, м |
|-------------|---------------|-----------|-----------------------------------|---|
|             | X             | Y         |                                   |   |
| 1           | 2             | 3         | 4                                 | 5   |
| 1           | 83076.02      | 108594.74 | -                                 | -   |
| 2           | 83056.05      | 108560.94 | -                                 | -   |
| 3           | 83046.27      | 108544.39 | -                                 | -   |
| 4           | 83049.62      | 108542.68 | -                                 | -   |
| 5           | 83079.5       | 108527.47 | -                                 | -   |
| 6           | 83085.56      | 108524.44 | -                                 | -   |
| 7           | 83128.78      | 108502.45 | -                                 | -   |
| 8           | 83170.82      | 108642.93 | -                                 | -   |
| 9           | 83220.96      | 108829.21 | -                                 | -   |
| 10          | 83076.02      | 108594.74 | -                                 | -   |



ДОКУМЕНТ ПОДПИСАН  
ЭЛЕКТРОННОЙ ПОДПИСЬЮ

Сертификат: 009F0BDC181A023B64597F1E2579BEFB50

Владелец: ФЕДЕРАЛЬНАЯ СЛУЖБА ГОСУДАРСТВЕННОЙ

РЕГИСТРАЦИИ, КАДАСТРА И КАРТОГРАФИИ

Действителен: с 02.08.2024 по 26.10.2025

полное наименование должности

инициалы, фамилия

*Приложение № 7*

Акт по результатам государственной историко-культурной экспертизы раздела об обеспечении сохранности объекта культурного наследия федерального значения «Парк с прудами (два) и островами (два)», по адресу: Санкт-Петербург, проспект Стачек, дом 226 (Стачек пр., 226), входящего в состав объекта культурного наследия федерального значения «Дача Чернышева И.Г. «Александрино», по адресу: Санкт-Петербург, проспект Стачек, дом 226 (Стачек пр., 226), при проведении земляных, строительных, мелиоративных, хозяйственных работ, указанных в ст. 30 Федерального закона №73-ФЗ работ по использованию лесов и иных работ на земельном участке непосредственно связанном с земельным участком в границах территории объекта культурного наследия, в ходе проведения работ «Реконструкция распределительной сети «Ветеранов» от тепловой камеры-35 до тепловой камеры-38», разработанной ООО «Институт Теплоэнергетики» в 2025 году, шифр: 24-1639-ВЕТ35-ОСОКН

**Копия договора на проведение государственной историко-культурной экспертизы**

**ДОГОВОР**  
**№ 37/ТС-19-ОСОКН/ГИКЭ1**

Санкт-Петербург

10.10.2025 г.

Общество с ограниченной ответственностью «Институт Теплоэнергетики» (ООО «Институт Теплоэнергетики»), именуемое в дальнейшем Заказчик, в лице генерального директора Переверзева Вадима Леонидовича, действующего на основании Устава, именуемое в дальнейшем «Заказчик», с одной стороны, и гражданка Михайловская Галина Викторовна, именуемая в дальнейшем «Исполнитель», с другой стороны, заключили настоящий договор о нижеследующем:

1. «Исполнитель» обязуется выполнить следующую работу: выполнение государственной историко-культурной экспертизы документации «Обеспечение сохранности объекта культурного наследия», при проведении земляных, строительных, мелиоративных, хозяйственных работ, указанных в ст. 30 Федерального закона №73-ФЗ работ по использованию лесов и иных работ на земельном участке непосредственно связанном с земельным участком в границах территории объекта культурного наследия, в ходе проведения работ «Реконструкция распределительной сети «Ветеранов» от тепловой камеры-35 до тепловой камеры-38», разработанной ООО «Институт Теплоэнергетики» в 2025 году, шифр: 24-1639-ВЕТ35-ОСОКН. Для выполнения работы «Заказчик» обязуется предоставить исходные материалы.

2. Срок действия настоящего договора устанавливается на срок выполнения работ по договору: с 10.10.2025 г. по 31.10.2025г.

3. Работа считается успешно законченной при подписании Сторонами акта приёмки передачи выполненных работ.

4. Исполнитель обязуется выполнить работу в соответствии с Постановлением Правительства РФ от 25.04.2024 г. № 530 «Об утверждении положения о государственной историко-культурной экспертизе».

5. По настоящему договору «Заказчик» выплачивает «Исполнителю» вознаграждение, размер которого устанавливается отдельным протоколом.

6. Допускаются авансовые платежи: нет.

7. Особые условия: нет.

8. Отношение сторон, в том числе ответственность по настоящему договору регулируются гражданским законодательством.

9. Настоящий договор составлен в двух идентичных экземплярах, по одному для каждой из Сторон.

**ЗАКАЗЧИК**

ООО «Институт Теплоэнергетики»  
Адрес: 190008, Санкт-Петербург, ул.  
Садовая, дом 107, лит. А, пом. 9Н, оф. 6  
ОГРН 1207800164550  
ИНН 7839134583 КПП 783901001  
ОКПО 46629097  
р/счет: 40702810500000005320 в АО  
«АБ «РОССИЯ» БИК 044030861  
к/счет: 30101810800000000861

**ИСПОЛНИТЕЛЬ**

Михайловская Галина Викторовна



Переверзев В.Л.

Михайловская Г.В.

**Дополнительное соглашение  
к договору от 10.10.2025 № 37/ТС-19-ОСОКН/ГИКЭ1**

Санкт-Петербург

«19» декабря 2025 года

Общество с ограниченной ответственностью «Институт Теплоэнергетики» (ООО «Институт Теплоэнергетики»), именуемое в дальнейшем Заказчик, в лице генерального директора Переверзева Вадима Леонидовича, действующего на основании Устава, с одной стороны, и гражданка Михайловская Галина Викторовна, именуемая в дальнейшем «Исполнитель», с другой стороны, в дальнейшем совместно именуемые «Стороны», заключили настоящее дополнительное соглашение о нижеследующем.

1. п.2. договора от 10.10.2025 № 37/ТС-19-ОСОКН/ГИКЭ1 читать в следующей редакции: "Срок действия настоящего договора устанавливается на срок выполнения работ по договору: с 10.10.2025 по 31.12.2025г."

2. Настоящее дополнительное соглашение составлено в двух экземплярах, имеющих одинаковую юридическую силу, по одному для каждой из сторон.

ЗАКАЗЧИК:  
ООО «Институт Теплоэнергетики»

ИСПОЛНИТЕЛЬ:  
Михайловская Галина Викторовна

Генеральный директор

  
Переверзев В.Л.

Михайловская Г.В.

**Дополнительное соглашение № 2  
к договору от 10.10.2025 № 37/ТС-19-ОСОКН/ГИКЭ1**

Санкт-Петербург

«06» февраля 2026 года

Общество с ограниченной ответственностью «Институт Теплоэнергетики» (ООО «Институт Теплоэнергетики»), именуемое в дальнейшем Заказчик, в лице генерального директора Переверзева Вадима Леонидовича, действующего на основании Устава, с одной стороны, и гражданка Михайловская Галина Викторовна, именуемая в дальнейшем «Исполнитель», с другой стороны, в дальнейшем совместно именуемые «Стороны», заключили настоящее дополнительное соглашение о нижеследующем.

1. п.2. договора от 10.10.2025 № 37/ТС-19-ОСОКН/ГИКЭ1 читать в следующей редакции: "Срок действия настоящего договора устанавливается на срок выполнения работ по договору: с 10.10.2025г. по 31.12.2026г."

2. Настоящее дополнительное соглашение составлено в двух экземплярах, имеющих одинаковую юридическую силу, по одному для каждой из сторон.


ЗАКАЗЧИК:  
ООО «Институт Теплоэнергетики»

ИСПОЛНИТЕЛЬ:  
Михайловская Галина Викторовна

Генеральный директор



Переверзев В.Л.



Михайловская Г.В.

*Приложение № 8*

Акт по результатам государственной историко-культурной экспертизы раздела об обеспечении сохранности объекта культурного наследия федерального значения «Парк с прудами (два) и островами (два)», по адресу: Санкт-Петербург, проспект Стачек, дом 226 (Стачек пр., 226), входящего в состав объекта культурного наследия федерального значения «Дача Чернышева И.Г. «Александрино», по адресу: Санкт-Петербург, проспект Стачек, дом 226 (Стачек пр., 226), при проведении земляных, строительных, мелиоративных, хозяйственных работ, указанных в ст. 30 Федерального закона №73-ФЗ работ по использованию лесов и иных работ на земельном участке непосредственно связанном с земельным участком в границах территории объекта культурного наследия, в ходе проведения работ «Реконструкция распределительной сети «Ветеранов» от тепловой камеры-35 до тепловой камеры-38», разработанной ООО «Институт Теплоэнергетики» в 2025 году, шифр: 24-1639-ВЕТ35-ОСОКН

**Материалы, содержащие информацию о ценности объекта с точки зрения истории, археологии, архитектуры, градостроительства, искусства, науки и техники, эстетики, этнологии или антропологии, социальной культуры**

### Историческая справка

На 12-й версте Петергофской дороги на небольшой возвышенности, на которой сегодня мы видим небольшую усадьбу в классическом стиле, с первой половины XVIII века, входила в состав земель, принадлежащих царевне Наталье Алексеевне, младшей сестры Петра I. Ранее здесь находился первый Путевой дворец Петра I на Петергофском тракте. После того, как в 1716 году царевна скончалась, земельный участок неоднократно менял своих владельцев. В 1718 г. это место было пожаловано сенатору и дипломату Петру Андреевичу Толстому за успешно проведенную операцию по возвращению из-за границы царевича Алексея. В 1721 г. на участке возвели господский дом. Позже дача отошла к Степану Васильевичу Лопухину, а в 1746 году ее получил князь Василий Никитич Репнин.

В 1762 г. владельцем усадьбы стал действительный камергер граф Иван Григорьевич Чернышев. И.Г. Чернышев генерал-адмирал, президент Адмиралтейств-коллегии и член Академии наук, пользовался неограниченным доверием императрицы Елизаветы Петровны и покровительством Екатерины. Он много лет провел за границей и привез оттуда любовь роскоши и европейский вкус. Загородная усадьба графа И. Г. Чернышева «Александрино» на Петергофской дороге, один из интереснейших памятников русского усадебного зодчества второй половины XVIII столетия.

Участок, где возведен дворец, является западной частью бывшей дачи царевны Натальи Алексеевны. По соседству с генералом Чернышевым находился участок бывшего ближайшего соратника и адъютанта царя Петра Алексеевича Захара Мишукова.

Монументальность и выразительность дворца определяет его историко-художественное значение. Автором проекта усадебного дома является архитектор Ж.-Б. Валлен-Деламот. Усадьба построена по распространенной в русском зодчестве XVIII века «усадебной схеме». Центральный двухэтажный корпус усадьбы, квадратный в плане, имеет восемь выступов, обрамленных портиками из четырех колонн композитного ордера. Этот корпус соединялся двумя одноэтажными галереями-переходами с симметричными двухэтажными боковыми флигелями. В центре главного корпуса располагался великолепно отделанный восьмиугольный зал, освещавшийся верхним светом через широкие полуциркульные окна, прорезавшие стены восьмигранного барабана, перекрытого невысоким куполом. При Чернышевых усадьба достигла своего расцвета. Оранжереи с экзотическими фруктовыми деревьями, сады - все это привлекало в усадьбу многочисленных гостей.

Все парковые строения сосредоточены архитектором на трех островах большого пруда, расположенного у слияния двух пересекавших территорию усадьбы ручьев. В конце 1770-х нач.1780-х гг. к усадьбе была присоединена дача, принадлежавшая полковнику Г. М.

Любестову. В начале 1790-х гг. дом перестроили: бельведер перекрыли сферическим куполом, круглые окна его барабана превратили в большие полуциркульные. Треугольный фронтон увенчал портик вместо ликвидированного балкона. Тогда же заново отделали интерьеры центрального зала, овальной гостиной и парадной лестницы. В результате перестройки, автором которой эксперты считают архитектора Дж. Кваренги, здание стало образцом русского классицизма. Главный вестибюль был украшен росписью в стиле классицизма. Стены восьмиугольного центрального зала декорированы в нижнем этаже коринфскими колоннами, поставленными в неглубоких нишах. Антаблемент над колоннами, опоясывающий стены зала, увенчивала балюстрада обходной галереи второго этажа. Стены первого и второго ярусов зала украшали декоративные панно на мифологические сюжеты, внутреннюю поверхность купола квадратные кессоны с розетками. Автором росписи вестибюля и центрального зала, по-видимому, является один из лучших живописцев-декораторов первой трети XIX в. Д. Скотти. Фрагменты росписи сохранились до 1941 г. Значительный интерес представляла также отделка двухсветной галереи с полуциркульными завершениями по концам. Она располагалась позади восьмиугольного зала, вдоль дворового фасада центрального корпуса. Поверхность стен галереи была декорирована в первом ярусе ионическими пилястрами и во втором лепными кариатидами. Загородный дом И. Г. Чернышева своим архитектурным обликом напоминает Таврический дворец. Купол особняка в усадьбе близок по силуэту к куполу дворца, построенного архитектором И. Е. Старовым для князя Г. А. Потемкина на левом берегу Невы. Подобно Таврическому дворцу, здесь выделен центральный объем и искусно подчеркнута его доминирующее значение в ансамбле. Путники, проезжавшие по Петергофской дороге, всегда с восхищением рассматривали загородный дом графа. Многочисленные гости оставляли в своих дневниках восторженные записи после увиденного в усадьбе. В 1797 г. граф И. Г. Чернышев умер, оставив в наследство сыну Григорию Ивановичу не только имение, но и массу долгов. Чернышев владел усадьбой более 30 лет. Именно благодаря ему появилось известное нам сегодня название усадьбы — Чернышева дача. Молодой граф унаследовал от отца привычку к расточительности, в 1809 г. он был вынужден продать усадьбу «с публичного торга по вексельным искам» купцу 1-й гильдии Федору Ильину.

В 1898 г. от наследников купца Ильина загородная дача перешла к владельцу имения «Ульянка» графу А. Д. Шереметеву. Именно тогда загородная усадьба стала впервые называться «Александрино». При нем велись большие строительные работы и планировка пейзажного парка (архитекторы Н. Л. Бенуа, К. Ф. Мюллер и др.). В 1898 г. дачу купил А. Д. Шереметев, она стала называться Александрино. При новом владельце были сохранены

интерьеры. Двухэтажный главный корпус украшен портиками с колоннами и балконом. Симметричные двухэтажные боковые флигели соединены застекленными галереями с главным корпусом.

После 1917г. в усадьбе размещалась детская колония и трудовая школа. Усадьба на восточном участке сохранялась ещё в 1930-х гг., но была впоследствии разрушена во время Великой Отечественной войны дача «Александрино» была постоянной мишенью для немецких артиллеристов и летчиков. Дворец превратился в руины, почти полностью погибла вековая реликтовая дубовая роща в парке этой старинной усадьбы.

В 1960-х гг. главное здание «Александрино» восстановили и отреставрировали по проекту архитектора М. Н. Плотникова, однако без воссоздания уникальных внутренних интерьеров и служебных флигелей. По сей день ведутся работы по реконструкции парка.

С 1980 г. в бывшем дворце графа Шереметева располагается детская художественная школа «Александрино», основанная в 1968 г.

**Список источников и литературы.**

1. Власов В. Г. Валлен-Деламот, Жан-Батист Мишель // Стили в искусстве. В 3-х т. — СПб.: Кольна. 1996.
2. Грабарь И. Э. Петербургская архитектура в XVIII и XIX веках. СПб.: Лениздат, 1994.
3. Городские имена сегодня и вчера: Петербургская топонимика / сост. С. В. Алексеева, А. Г. Владимирович, А. Д. Ерофеев и др. — 2-е изд., перераб. и доп. СПб.: Лик, 1997. Глезеров С.Е. Исторические района Санкт-Петербурга: От А до Я. СПб. 2013.
4. Глезеров С.Е. Исторические района Санкт-Петербурга: От А до Я. СПб. 2013.
5. Зодчие Санкт-Петербурга. XX век / сост. В. Г. Исаченко; ред. Ю. Артемьева, С. Прохвятилова. — СПб.: Лениздат, 2000.
6. Горбачевич К. С., Хабло Е. П. Почему так названы?: О происхождении названий улиц, площадей, островов, рек и мостов Санкт-Петербурга. — 5-е изд., перераб. — СПб.: Норинт, 2002.
7. Горбатенко С. Б. Петергофская дорога. Историко-архитектурный путеводитель. СПб, 2013.
8. Исаченко, В. Г. Архитектура [Текст]: глава вторая / В. Г. Исаченко // Санкт-Петербург, XX век: Что? Где? Когда?. – Санкт-Петербург: Паритет, 2000.
9. Памятники архитектуры Ленинграда. Гл. ред. Г.Н. Булдаков Изд. 4-е, перераб. Л., Стройиздат, ЛО, 1975.
10. Шуйский В. К. Зрелое русское барокко и ранний классицизм. — СПб.: Белое и Чёрное, 1997.

## Иконография



1. План окрестностей Санкт-Петербурга. Фрагмент. 1900г.



2. «Дача Чернышева И.Г. «Александрино». 1900 -1914гг. Источник:  
www.pastvu.com



3. «Дача Чернышева И.Г. «Александрино». 1918 -1919 гг. Источник:  
[www.pastvu.com](http://www.pastvu.com)



4. «Дача Чернышева И.Г. «Александрино». Группа колонистов. 1918 г. Источник:  
[www.pastvu.com](http://www.pastvu.com)



5. «Дача Чернышева И.Г. «Александрино». 1920 -1940 гг. Источник: [www.pastvu.com](http://www.pastvu.com)



6. «Дача Чернышева И.Г. «Александрино». 1937г. Источник: [www.pastvu.com](http://www.pastvu.com)



7. «Дача Чернышева И.Г. «Александрино». 1937 г. Источник: [www.pastvu.com](http://www.pastvu.com)



8. «Дача Чернышева И.Г. «Александрино». 1940 г. Источник: [www.pastvu.com](http://www.pastvu.com)



9. «Дача Чернышева И.Г. «Александрино». 1941-1944 гг. Источник: [www.pastvu.com](http://www.pastvu.com)



10. «Дача Чернышева И.Г. «Александрино». 1950-1960 гг. Источник:  
[www.pastvu.com](http://www.pastvu.com)



11. «Дача Чернышева И.Г. «Александрино». 1955-1957 гг. Источник:  
[www.pastvu.com](http://www.pastvu.com)



12. «Дача Чернышева И.Г. «Александрино». 1950-1960 гг. Источник: [www.pastvu.com](http://www.pastvu.com)



13. «Дача Чернышева И.Г. «Александрино». 1959 г. Источник: [www.pastvu.com](http://www.pastvu.com)



14. «Дача Чернышева И.Г. «Александрино». 1970-1978 гг. Источник: [www.pastvu.com](http://www.pastvu.com)



15. «Дача Чернышева И.Г. «Александрино». 1970-1978 гг. Источник:  
[www.pastvu.com](http://www.pastvu.com)



16. «Дача Чернышева И.Г. «Александрино». 1972-1973 гг. Источник: Памятники архитектуры Ленинграда. Гл. ред. Г.Н. Булдаков Изд. 4-е, перераб. Л., Стройиздат, ЛО, 1975



17. «Дача Чернышева И.Г. «Александрино». 1969-1970 гг. Источник: [www.pastvu.com](http://www.pastvu.com)



18. «Дача Чернышева И.Г. «Александрино». 1980 г. Источник: [www.pastvu.com](http://www.pastvu.com)



19. «Дача Чернышева И.Г. «Алекса̀ндрино». 1980 г. Источник: [www.pastvu.com](http://www.pastvu.com)



20. «Дача Чернышева И.Г. «Алекса̀ндрино». Парк Алекса̀ндрино. 1981 г. Источник: [www.pastvu.com](http://www.pastvu.com)



21. «Дача Чернышева И.Г. «Александрино». Парк Александрино. 1989 г. Источник: [www.pastvu.com](http://www.pastvu.com)



22. «Дача Чернышева И.Г. «Александрино». 2009г. Источник: [www.citywalls.ru](http://www.citywalls.ru)

### Список иллюстраций.

1. План окрестностей Санкт-Петербурга. Фрагмент. 1900г.
2. «Дача Чернышева И.Г. «Александрино». 1900 -1914гг. Источник: [www.pastvu.com](http://www.pastvu.com)
3. «Дача Чернышева И.Г. «Александрино». 1918 -1919 гг. Источник: [www.pastvu.com](http://www.pastvu.com)
4. «Дача Чернышева И.Г. «Александрино». Группа колонистов. 1918 г. Источник: [www.pastvu.com](http://www.pastvu.com)
5. «Дача Чернышева И.Г. «Александрино». 1920 -1940 гг. Источник: [www.pastvu.com](http://www.pastvu.com)
6. «Дача Чернышева И.Г. «Александрино». 1937г. Источник: [www.pastvu.com](http://www.pastvu.com)
7. «Дача Чернышева И.Г. «Александрино». 1937 г. Источник: [www.pastvu.com](http://www.pastvu.com)
8. «Дача Чернышева И.Г. «Александрино». 1940 г. Источник: [www.pastvu.com](http://www.pastvu.com)
9. «Дача Чернышева И.Г. «Александрино». 1941-1944 гг. Источник: [www.pastvu.com](http://www.pastvu.com)
10. «Дача Чернышева И.Г. «Александрино». 1950-1960 гг. Источник: [www.pastvu.com](http://www.pastvu.com)
11. «Дача Чернышева И.Г. «Александрино». 1955-1957 гг. Источник: [www.pastvu.com](http://www.pastvu.com)
12. «Дача Чернышева И.Г. «Александрино». 1950-1960 гг. Источник: [www.pastvu.com](http://www.pastvu.com)
13. «Дача Чернышева И.Г. «Александрино». 1959 г. Источник: [www.pastvu.com](http://www.pastvu.com)
14. «Дача Чернышева И.Г. «Александрино». 1970-1978 гг. Источник: [www.pastvu.com](http://www.pastvu.com)
15. «Дача Чернышева И.Г. «Александрино». 1970-1978 гг. Источник: [www.pastvu.com](http://www.pastvu.com)
16. «Дача Чернышева И.Г. «Александрино». 1972-1973 гг. Источник: Памятники архитектуры Ленинграда. Гл. ред. Г.Н. Булдаков Изд. 4-е, перераб. Л., Стройиздат, ЛО, 1975
17. «Дача Чернышева И.Г. «Александрино». 1969-1970 гг. Источник: [www.pastvu.com](http://www.pastvu.com)
18. «Дача Чернышева И.Г. «Александрино». 1980 г. Источник: [www.pastvu.com](http://www.pastvu.com)
19. «Дача Чернышева И.Г. «Александрино». 1980 г. Источник: [www.pastvu.com](http://www.pastvu.com)
20. «Дача Чернышева И.Г. «Александрино». Парк Александрино. 1981 г. Источник: [www.pastvu.com](http://www.pastvu.com)
21. «Дача Чернышева И.Г. «Александрино». Парк Александрино. 1989 г. Источник: [www.pastvu.com](http://www.pastvu.com)
22. «Дача Чернышева И.Г. «Александрино». 2009г. Источник: [www.citywalls.ru](http://www.citywalls.ru)

*Приложение № 9*

Акт по результатам государственной историко-культурной экспертизы раздела об обеспечении сохранности объекта культурного наследия федерального значения «Парк с прудами (два) и островами (два)», по адресу: Санкт-Петербург, проспект Стачек, дом 226 (Стачек пр., 226), входящего в состав объекта культурного наследия федерального значения «Дача Чернышева И.Г. «Александрино», по адресу: Санкт-Петербург, проспект Стачек, дом 226 (Стачек пр., 226), при проведении земляных, строительных, мелиоративных, хозяйственных работ, указанных в ст. 30 Федерального закона №73-ФЗ работ по использованию лесов и иных работ на земельном участке непосредственно связанном с земельным участком в границах территории объекта культурного наследия, в ходе проведения работ «Реконструкция распределительной сети «Ветеранов» от тепловой камеры-35 до тепловой камеры-38», разработанной ООО «Институт Теплоэнергетики» в 2025 году, шифр: 24-1639-ВЕТ35-ОСОКН

**Иная документация**

Форма утверждена  
постановлением Правительства  
Российской Федерации  
от 29 декабря 2020 г. № 2343

## ВЫПИСКА ИЗ РЕЕСТРА ЛИЦЕНЗИЙ

Министерство культуры Российской Федерации

---

(наименование лицензирующего органа)



Выписка из реестра лицензий по состоянию на 22.06.2021г.\*

1. Статус лицензии:

действующая

---

(действующая/приостановлена/приостановлена частично/прекращена)

2. Регистрационный номер лицензии: МКРФ 21404

3. Дата предоставления лицензии: 22 июня 2021 г.

---

4. Полное и (в случае, если имеется) сокращенное наименование, в том числе фирменное наименование, и организационно-правовая форма юридического лица, адрес его места нахождения, государственный регистрационный номер записи о создании юридического лица:

Общество с ограниченной ответственностью «Институт Теплоэнергетики»

ООО «Институт Теплоэнергетики», 190121, г. Санкт-Петербург, ул. Садовая, д. 107, лит. А,  
пом. 9Н, оф. 6, ОГРН - 1207800164550

---

(заполняется в случае, если лицензиатом является юридическое лицо)

5. Полное и (в случае, если имеется) сокращенное наименование иностранного юридического лица, полное и (в случае, если имеется) сокращенное наименование филиала иностранного юридического лица, аккредитованного в соответствии с Федеральным законом «Об иностранных инвестициях в Российской Федерации», адрес (место нахождения) филиала иностранного юридического лица на территории Российской Федерации, номер записи об аккредитации филиала иностранного юридического лица в государственном реестре аккредитованных филиалов, представительств иностранных юридических лиц:

---

(заполняется в случае, если лицензиатом является иностранное юридическое лицо)

## ПРИЛОЖЕНИЕ 6



**МИНИСТЕРСТВО КУЛЬТУРЫ  
РОССИЙСКОЙ ФЕДЕРАЦИИ  
(Минкультуры России)**

125993, ГСП-3, Москва,  
Малый Гнездииковский пер., д. 7/6, стр. 1, 2  
Телефон: +7 495 629 10 10  
E-mail: mail@culture.gov.ru

«23» 06.2021 № 10947-12-02

на № \_\_\_\_\_ от « \_\_\_\_\_ » \_\_\_\_\_

Общество с ограниченной  
ответственностью «Институт  
Теплоэнергетики»

190121, г. Санкт-Петербург,  
ул. Садовая, д. 107, лит. А,  
пом. 9Н, оф. 6

**Уведомление о предоставлении лицензии**

Департаментом государственной охраны культурного наследия Министерства культуры Российской Федерации рассмотрены заявление и документы от 21 апреля 2021 г. № 552-Л, представленные ООО «Институт Теплоэнергетики» в целях предоставления лицензии на осуществление деятельности по сохранению объектов культурного наследия (памятников истории и культуры) народов Российской Федерации, по следующим видам работ:

разработка проектной документации по ремонту и приспособлению объектов культурного наследия (памятников истории и культуры) народов Российской Федерации.

Министерством культуры Российской Федерации принято решение о предоставлении лицензии от 22 июня 2021 г. № МКРФ 21404 (приказ Министерства культуры Российской Федерации от 22 июня 2021 г. № 1016).

Сведения о предоставлении лицензии внесены в Реестр лицензий в установленном порядке.

Заместитель директора  
Департамента государственной  
охраны культурного наследия


А.М.Новицкий

|       |                                  |
|-------|----------------------------------|
| № п/п | Код объекта культурного наследия |
| 675   | 2616                             |

**УТВЕРЖДАЮ**

593

Временно исполняющий обязанности начальника  
Управления историко-культурных ландшафтов и гидротехнических сооружений КГИОП

  
А.Е. Чирков  
« 28 » июня 2024 г.

**АКТ  
технического состояния объекта  
культурного наследия федерального/регионального значения  
(сад, парк, сквер, бульвар)**

г. Санкт-Петербург

«28» июня 2024 г.

На основании приказа от 26.12.2023 № 190-п представители КГИОП в лице ведущего специалиста отдела историко-культурных ландшафтов Управления историко-культурных ландшафтов и гидротехнических сооружений КГИОП Дементьевой Анастасии Андреевны и главного специалиста отдела гидротехнических сооружений Управления историко-культурных ландшафтов и гидротехнических сооружений Стоцкой Аллы Александровны, произвели обследование и фотофиксацию объекта культурного наследия федерального значения «Парк с прудами (два) и островами (два)», расположенного по адресу: Санкт-Петербург, Стачек пр., 226, входящего в состав объекта культурного наследия федерального значения «Дача Чернышева И.Г. «Александрино» (согласно постановлению Правительства РФ № 527 от 10.07.2001), и составили данный акт технического состояния (далее – акт).

Исторические сведения:

Парк разбит в 1770-е гг. на месте бывшей обширной усадьбы младшей сестры Петра I цесаревны Натальи Петровны, западный участок которой позднее был передан во владение дипломату И.Г. Чернышеву.

В 19 в. усадьбой владело семейство купца Ф. Ильина.

В 1898 г. и до 1917 г. усадьба принадлежала владельцу соседней Улянки - графу А.Д. Шереметеву. С того периода бывшая усадьба И.Г. Чернышева стала называться «Александрино».

После революции здание усадьбы использовалось в качестве жилого дома, вдоль восточной границы парка в 1930-х годах был построен «Стандартный поселок № 3».

В военный период территория парка и здание бывшей усадьбы значительно пострадали.

В 1960-х годах главное здание было отреставрировано, в настоящее время в нём размещается детская художественная школа.

Во второй половине 1980-х гг. был проведен капитально-реставрационный ремонт парка.

В 2002 г. были проведены работы по очистке пруда у пр. Стачек.

В 2010 г. выполнены работы по очистке русла р. Новой в границах парка, включая пруды.

**1. Сведения о техническом состоянии объекта культурного наследия**

| Наименование элемента                                   | Имеется                      |                                | Отсутствует | Утрачен |
|---|------------------------------|--------------------------------|-------------|---------|
|   | Удовлетворительное состояние | Неудовлетворительное состояние |             |         |
| <b>1. Элементы объемно-пространственной композиции:</b> |                              |                                |             |         |
| <b>а) тип объекта культурного наследия:</b>             |                              |                                |             |         |
| - парк:   | <b>v</b>                     |                                |             |         |
| - сад:  |                              |                                |             |         |
| - сквер:  |                              |                                |             |         |
| - бульвар:  |                              |                                |             |         |
| <b>б) рельеф:</b>                                       |                              |                                |             |         |

|  |   |  |   |     |
|--|---|--|---|-----|
| - ровный:  | v   |  |   |     |
| - овраги:  | v   |  |   | 594 |
| - горки:   |   |  |   |     |
| - террасы:   | v   |  |   |     |
| в) ландшафтные группы:   | v   |  |   |     |
| г) боскеты (рощи), массивы деревьев:   |   |  | v |     |
| д) партеры, их тип:  |   |  | v |     |
| е) планировка (аллеи, дороги):   | v   |  |   |     |
| ж) перголы, огибные дороги, трельяжи и т.п.:   |   |  | v |     |
| з) водные устройства (пруды, плотины, фонтаны, каскады):   | v   |  |   |     |
| 2. Состояние отдельных элементов объемно-пространственной композиции:  |   |  |   |     |
| а) дороги:   | v   |  |   |     |
| б) газоны:   | v   |  |   |     |
| в) древостой:  | v   |  |   |     |
| г) экзоты, особо ценные старовозрастные деревья:   | v   |  |   |     |
| д) кустарники:   | v   |  |   |     |
| е) цветочное оформление:   |   |  | v |     |
| ж) мелиоративная сеть:   | v   |  |   |     |
| з) водная система:   | v   |  |   |     |
| 2.3. Скульптура:   |   |  | v |     |
| 2.4. Малые формы (мебель садовая, светильники пр.):  | v   |  |   |     |
| 2.5. Ворота и ограда:  |   |  | v |     |
| 2.6. Архитектурные сооружения:   | здание - объект культурного наследия федерального значения «Дача» (Стачек пр., 226, лит. А) |  |   |     |
| 3. Дополнительные сведения об изменениях технического состояния объекта культурного наследия (состояние насаждений, дефекты, утраты и др.):  |   |  |   |     |
| <p>В настоящее время границы территории парка проходят вдоль пр. Стачек, ул. Козлова, пр. Народного Ополчения, ограждением СТ Кировского завода, территорией онкологического центра на пр. Ветеранов, восточного проезда вдоль жилых домов (на участке от пр. Ветеранов до пр. Стачек). Территория парка имеет вытянутую в плане форму и разделена проезжей частью пр. Ветеранов на две части: северную и южную.</p> <p>В северной части парка расположено здание бывшей усадьбы с прудами и островом. Рельеф сформирован верхней и нижней террасами с плавным понижением в сторону пр. Стачек и естественным оврагом р. Новой. До настоящего времени сохранилась историческая объемно-пространственная планировка территории парка, гидрологическая система из нескольких небольших прудов, образованных р. Новой, каналов с мостиками, а также</p> |   |  |   |     |

остатками открытой дренажной системы в виде канав вдоль основных дорог. Перед зданием бывшей усадьбы на нижней террасе сохранился пруд, в который впадает р. Новая. <sup>595</sup>

Южная часть парка архитектурных сооружений, водной системы и перепадов рельефа не имеет.

Пространственная композиция всей территории парка имеет пейзажную планировку с включением регулярных элементов – центральных аллей, параллельных ул. Козлова, и перпендикулярных им дорог в поперечном направлении.

Парковые дорожки имеют щебеночно-набивное покрытие; дорога бывшей Речной ул., проходящей поперек парка между зданием бывшей усадьбы и системой прудов, имеет асфальтовое покрытие.

Зеленые насаждения представлены средневозрастными (береза повислая, вяз шершавый, сосна обыкновенная, липа мелколистная и пр.) и старовозрастными (дуб черешчатый, ива ломкая, липа мелколистная) деревьями. Кустарники представлены спиреей, кизильником, снежноягодником и пр. в куртинах, живой изгороди и свободно растущие. Насаждения находятся в удовлетворительном состоянии, но требуют проведения мероприятий по лечению и оздоровлению, уборке сухостойных деревьев.

Газоны имеют примесь сорных трав, местами изрежены, в северной части в районе здания бывшей усадьбы, а также вдоль дорог окашиваются.

Мелиоративная сеть представляет собой систему открытых канав. Канавы заилены, водоотведение нарушено. Трубы-переезды бетонные с оголовками и без оголовков. Отдельные трубы имеют повреждения, выпор над поверхностью дороги, что нарушает отток воды. Часть бетонных оголовков имеют смещения и крены.

Водная система в целом удовлетворительном состоянии, но водообмен отсутствует, в связи с чем отдельные пруды покрыты водной растительностью. Береговая линия р. Новой в овраге заросла наклоненными деревьями и кустарником, фиксируется застой воды. Берега прудов естественные, берегоукрепление отсутствует. На водной системе имеются переходные мосты – однопролетные, металлические, на бетонных устоях. Мосты находятся в удовлетворительном состоянии.

На территории парка имеются площадки для отдыха с детским игровым оборудованием, скамьями и урнами современного типа, площадка с оборудованием для игры в баскетбол. Наружное освещение представлено уличными опорами современного типа в северной части парка.

В целом территория сада находится в удовлетворительном состоянии.

Парк включен в перечень зеленых насаждений общего пользования в качестве ЗНОП № 5100. Текущее содержание его территории осуществляет АО «СПП «Нарвское».

#### 4. ФОТОФИКСАЦИЯ:



Фото 1. Пруд в северной части парка на нижней террасе перед зданием б.усадьбы



Фото 2. Русло р. Новой в северной части парка



Фото 3. Участок в северной части парка на верхней террасе за зданием б.усадьбы



Фото 4. Щебеночные дороги и мост в северной части парка



Фото 4. Система прудов с островом и мостами в северной части парка



Фото 5. Дорога с асфальтовым покрытием бывшей Речной ул.



Фото 6. Пейзажная дорожка в массиве деревьев в северной части парка



Фото 7. Поперечная дорожка с набивным покрытием в северной части парка



Фото 8. Продольная дорожка в северной части парка



Фото 9. Детская площадка в северной части парка, ближе к пр. Ветеранов



Фото 10. Тротуар с асфальтовым покрытием  
вдоль пр. Ветеранов



Фото 11. Набивная поперечная дорожка  
в южной части парка



Фото 12. Набивная продольная дорожка  
с площадкой в южной части парка



Фото 13. Детская площадка в южной части  
парка, ближе к пр. Народного Ополчения



Фото 14. Набивная дорожка в южной части  
парка вдоль пр. Народного Ополчения




Фото 15. Мелиоративная канава в южной части  
парка

Представитель КГИОП

Представитель КГИОП


А.А. Дементьева

А.А. Стоцкая