



ФЕДЕРАЛЬНОЕ ГОСУДАРСТВЕННОЕ БЮДЖЕТНОЕ УЧРЕЖДЕНИЕ НАУКИ  
**ИНСТИТУТ ИСТОРИИ МАТЕРИАЛЬНОЙ КУЛЬТУРЫ**  
РОССИЙСКОЙ АКАДЕМИИ НАУК (ИИМК РАН)

---

Дворцовая наб., 18, лит. А, Санкт-Петербург, 191186  
тел. +7 (812) 5715092, факс +7 (812) 5716271, Эл. почта: [admin@archo.ru](mailto:admin@archo.ru)  
ОКПО: 02698499, ОГРН: 1027809188527, ИНН: 7825004658, КПП: 784101001

УТВЕРЖДАЮ

Директор Центра спасательной  
археологии ИИМК РАН

Соловьева Н.Ф.

«31» марта 2026 г.

**Акт государственной историко-культурной экспертизы земельного участка, подлежащего воздействию земляных, строительных, мелиоративных и (или) хозяйственных работ, предусмотренных статьей 25 Лесного кодекса Российской Федерации работ по использованию лесов (за исключением работ, указанных в пунктах 3, 4 и 7 части 1 статьи 25 Лесного кодекса Российской Федерации) и иных работ в случае, если федеральный орган охраны объектов культурного наследия и орган охраны объектов культурного наследия субъекта Российской Федерации не имеют данных об отсутствии на указанных землях объектов археологического наследия, включенных в реестр, и выявленных объектов археологического наследия ((земельного участка по объекту: «Проектирование строительства здания крытого спортивного комплекса по адресу: Санкт-Петербург, муниципальный округ Балканский, Шипкинский пер., участок 4» (кадастровый номер: 78:13:0007439:1083))**

**Заказчик: ООО «Ленгипроречтранс»**

г. Санкт-Петербург,  
Фрунзенский район, муниципальный округ Балканский, Шипкинский пер., участок  
4» (кадастровый номер: 78:13:0007439:1083)

2026

**Акт государственной историко-культурной экспертизы земельного участка, подлежащего воздействию земляных, строительных, мелиоративных и (или) хозяйственных работ, предусмотренных статьей 25 Лесного кодекса Российской Федерации работ по использованию лесов (за исключением работ, указанных в пунктах 3, 4 и 7 части 1 статьи 25 Лесного кодекса Российской Федерации) и иных работ в случае, если федеральный орган охраны объектов культурного наследия и орган охраны объектов культурного наследия субъекта Российской Федерации не имеют данных об отсутствии на указанных землях объектов археологического наследия, включенных в реестр, и выявленных объектов археологического наследия ((земельного участка по объекту: «Проектирование строительства здания крытого спортивного комплекса по адресу: Санкт-Петербург, муниципальный округ Балканский, Шипкинский пер., участок 4» (кадастровый номер: 78:13:0007439:1083))**

Настоящий акт государственной историко-культурной экспертизы составлен в соответствии с Положением о государственной историко-культурной экспертизе, утвержденным постановлением Правительства Российской Федерации от 25 апреля 2024 г. № 530.

**Дата начала проведения экспертизы:** «18» февраля 2026 г.

**Дата окончания экспертизы:** «31» марта 2026 г.

**Место проведения экспертизы:** г. Санкт-Петербург, Фрунзенский район, муниципальный округ Балканский, Шипкинский пер., участок 4» (кадастровый номер: 78:13:0007439:1083)

**Заказчик экспертизы:** ООО «Ленгипроречтранс»

Юридический / Почтовый адрес: 192102, г. Санкт-Петербург, ул. Салова, д. 56, лит. А, часть пом. 7-Н, комн. 30

ИНН 7814482638

КПП 781601001

ОГРН 1107847367902

Телефон: (812) 449-16-20

Электронная почта: mail@rechka.spb.ru

**Сведения об экспертной организации:**

<b>Полное наименование</b>	<b>Федеральное государственное бюджетное учреждение науки Институт истории материальной культуры Российской академии наук</b>
<b>Краткое наименование</b>	<b>ИИМК РАН</b>

<b>Организационно-правовая форма</b>	Федеральное государственное бюджетное учреждение науки
<b>Ведомственная принадлежность</b>	Министерство науки и высшего образования Российской Федерации
<b>Адрес</b>	Российская Федерация, 191186, Санкт-Петербург, Дворцовая наб. 18, лит. А
<b>Реквизиты</b>	ИНН 7825004658 КПП 784101001 ОГРН: 1027809188527 ОКПО: 0269849 ОКВЭД 72.20

На основании пп. б) п.7 Положения о государственной историко-культурной экспертизе, утвержденного постановлением Правительства Российской Федерации от 25 апреля 2024 г. № 530 ИИМК РАН соответствует требованию в части кадрового состава, как юридическое лицо, привлекаемое в качестве эксперта (см. Приложение 9).

#### Сведения об эксперте:

<b>Фамилия, имя, отчество</b>	<b>Вахонеев Виктор Васильевич</b>
<b>Образование</b>	высшее
<b>Специальность</b>	история
<b>Ученая степень (звание)</b>	кандидат исторических наук
<b>Стаж работы</b>	13 лет
<b>Место работы и должность</b>	ст.н.с. к.н. ИИМК РАН
<b>Реквизиты аттестации</b>	Государственный эксперт по проведению историко-культурной экспертизы (приказ Министерства культуры Российской Федерации № 1055 от 18.06.2025 г. «Об утверждении статуса аттестованного эксперта по проведению государственной историко-культурной экспертизы» (п. 13)) Объекты экспертизы: - земли, подлежащие воздействию земляных, строительных, мелиоративных, хозяйственных работ, предусмотренных статьей 25 Лесного кодекса Российской Федерации работ по использованию лесов (за исключением работ, указанных в пунктах 3, 4 и 7 части 1 статьи 25 Лесного кодекса Российской Федерации) и иных работ, в случае, если указанные

	<p>земли расположены в границах территорий, утвержденных в соответствии с подпунктом 34.2 пункта 1 статьи 9 Федерального закона от 25.06.2002 № 73-ФЗ «Об объектах культурного наследия (памятниках истории и культуры) народов Российской Федерации»;</p> <p>- документация, за исключением научных отчетов о выполненных археологических полевых работах, содержащая результаты исследований, в соответствии с которыми определяется наличие или отсутствие объектов, обладающих признаками объекта культурного наследия, на земельных участках, подлежащих воздействию земляных, строительных, мелиоративных, хозяйственных работ, указанных в статье 30 Федерального закона № 73-ФЗ «Об объектах культурного наследия (памятниках истории и культуры) народов Российской Федерации» работ по использованию лесов и иных работ;</p> <p>разделы об обеспечении сохранности объекта культурного наследия, включенного в реестр, выявленного объекта культурного наследия, входящие в состав проектной или иной документации, проекты обеспечения сохранности указанных объектов при проведении земляных, строительных, мелиоративных, хозяйственных работ, указанных в статье 30 Федерального закона № 73-ФЗ «Об объектах культурного наследия (памятниках истории и культуры) народов Российской Федерации» работ по использованию лесов и иных работ, включающие оценку воздействия таких работ на указанные объекты и содержащие меры по обеспечению сохранности указанных объектов при проведении таких работ в границах территории указанных объектов либо на земельном участке, непосредственно связанном с земельным участком в границах территории указанных объектов.</p>
--	---

В соответствии с законодательством Российской Федерации эксперт несет ответственность за достоверность сведений, изложенных в заключении экспертизы.

Эксперт Вахонеев В.В.

### Отношения к заказчику

#### Экспертная организация:

- не участвует в разработке проектной документации на строительство, расширение, реконструкцию, техническое перевооружение, консервацию и ликвидацию, и иное хозяйственное освоение объекта или объектов, в

отношении которых проводится экспертиза, или подобной проектной документации;

- не участвует в проектировании или конструировании, изготовлении, поставке, монтаже, ремонте, покупке, владении, эксплуатации или обслуживании технических устройств, применяемых на объекте или других объектах, в отношении которых проводится экспертиза, или подобных конкурентных технических устройств;
- не участвует в проектировании или конструировании, строительстве, ремонте, покупке, владении, эксплуатации или обслуживании зданий и сооружений на объекте или других объектах, в отношении которых проводится экспертиза, или подобных конкурентных зданий и сооружений;
- не имеет с заказчиком отношений общего владения; не имеет с заказчиком конфликта интересов;
- не подлежит непосредственной отчетности тому же вышестоящему управляющему органу, что и заказчик экспертизы;
- не выполняет функции официального представителя заказчика.

#### **Эксперт:**

- не имеет родственных связей с заказчиком (его должностными лицами, работниками);
- не состоит в трудовых отношениях с заказчиком;
- не имеет долговых обязательств или обязательств имущественного характера перед заказчиком (его должностным лицом или работником), а также заказчик (его должностное лицо или работник) не имеет долговых обязательств или обязательств имущественного характера перед экспертом;
- не владеет ценными бумагами, акциями (долями участия, паями в уставных капиталах) заказчика;
- не заинтересован в результатах исследований либо решений, вытекающих из настоящего экспертного заключения, в целях получения выгоды в виде денег, ценностей, имущества, услуг имущественного характера или имущественных прав для себя или третьих лиц.

#### **Основание проведения государственной историко-культурной экспертизы**

1. Федеральный закон от 25.06.2002 № 73-ФЗ «Об объектах культурного наследия (памятниках истории и культуры) народов Российской Федерации».

2. Положение о государственной историко-культурной экспертизе, утвержденное Постановлением Правительства РФ от 25.04.2024 № 530.

3. Договор № 20/02/2026 от 18 февраля 2026 года между ИИМК РАН и Заказчиком.

4. Письмо Комитета по государственному контролю, использованию и охране памятников истории и культуры Правительства Санкт-Петербурга № 01-43-5019/25-0-1 от 04.03.2025 года.

### **Цель и объект экспертизы**

**Цель экспертизы:** определение наличия или отсутствия объектов археологического наследия, включенных в реестр, и выявленных объектов археологического наследия, на земельном участке по объекту: «Проектирование строительства здания крытого спортивного комплекса по адресу: Санкт-Петербург, муниципальный округ Балканский, Шипкинский пер., участок 4» (кадастровый номер: 78:13:0007439:1083), подлежащем воздействию земляных, строительных, мелиоративных, хозяйственных работ, предусмотренных статьей 25 Лесного кодекса Российской Федерации работ по использованию лесов (за исключением работ, указанных в пунктах 3, 4 и 7 части 1 статьи 25 Лесного кодекса Российской Федерации) и иных работ.

**Объект экспертизы:** земельный участок по объекту: «Проектирование строительства здания крытого спортивного комплекса по адресу: Санкт-Петербург, муниципальный округ Балканский, Шипкинский пер., участок 4» (кадастровый номер: 78:13:0007439:1083), подлежащий воздействию земляных, строительных, мелиоративных, хозяйственных работ, предусмотренных статьей 25 Лесного кодекса Российской Федерации работ по использованию лесов (за исключением работ, указанных в пунктах 3, 4 и 7 части 1 статьи 25 Лесного кодекса Российской Федерации) и иных работ (пп. «ж» п. 8 Положения о государственной историко-культурной экспертизе, утвержденного Постановлением Правительства РФ от 25 апреля 2024 г. № 530).

### **Перечень документов, представленных Заказчиком**

- Копия письма Комитета по государственному контролю, использованию и охране памятников истории и культуры Правительства Санкт-Петербурга № 01-43-5019/25-0-1 от 04.03.2025 года.

- Схема расположения земельного участка на кадастровой карте территории.

- Копия градостроительного плана земельного участка № РФ-78-1-26-0-00-2026-0192-0.

- Копия Выписки из Единого государственного реестра недвижимости об объекте недвижимости № КУВИ-001/2024-292075066 от 02.12.2024.

**Перечень документов и материалов, привлекаемых при проведении экспертизы, а также использованной для нее специальной, технической и справочной литературы**

1. Основы законодательства Российской Федерации о культуре, утв. Верховным Советом РФ 9 октября 1992 г. N 3612-1.

2. Федеральный закон РФ от 25 июня 2002 г. №73-ФЗ «Об объектах культурного наследия (памятниках истории и культуры) народов Российской Федерации».

3. Положение о государственной историко-культурной экспертизе, утв. Постановлением Правительства от 25.04.2024 г. № 530.

4. Правила выдачи, приостановления и прекращения действия разрешений (открытых листов) на проведение работ по выявлению и изучению объектов археологического наследия, включая работы, имеющие целью поиск и изъятие археологических предметов (утв. Постановлением Правительства РФ № 1893 от 24 октября 2022 г.).

5. Положение о порядке проведения археологических полевых работ и составления научной отчетной документации, утвержденное постановлением Бюро Отделения историко-филологических наук Российской академии наук от №15 от 12 апреля 2023 г.

6. Закон Санкт-Петербурга от 12.7.2007 № 333-64 «Об охране объектов культурного наследия в Санкт-Петербурге».

7. Закон Санкт-Петербурга от 19 января 2009 г. № 820-7 «О границах объединенных зон охраны объектов культурного наследия, расположенных на территории Санкт-Петербурга, режимах использования земель и требованиях к градостроительным регламентам в границах указанных зон».

8. Положение о едином государственном реестре объектов культурного наследия (памятников истории и культуры) народов Российской Федерации, утвержденное приказом Министерства культуры Российской Федерации от 30.10.2011 № 954.

9. Большая топонимическая энциклопедия Санкт-Петербурга / под ред. А. Г. Владимировича. – СПб.: ЛИК, 2013.

10. Геологический атлас Санкт-Петербурга. //Отв. ред. Филиппов Н.Б.// 2009. СПб.: «Комильфо».

11. Городилов А.Ю. Производственный комплекс позднего Средневековья-раннего Нового времени на реке Ижора. // Бюллетень Института истории материальной культуры Российской академии наук (охранная археология). №9.

науч. ред. Н.Ф. Соловьева. ИИМК РАН. СПб.: Изд-во «Невская книжная типография». 2019. С. 9-40.

12. Гурина Н.Н. Древняя история Северо-запада европейской части СССР. Москва; Ленинград: Акад. наук СССР. 1961.

13. Крийска А., Герасимов Д.В. Период позднего мезолита в восточной части Балтийского моря: формирование берегового расселения от Рижского залива до Выборгского. // От Балтики до Урала: изыскания по археологии. Сыктывкар. 2014. С. 5-36.

14. Кулькова М.А., Сапелко Т.В., Лудикова А.В., Кузнецов Д.Д., Субетто Д.А., Нестеров Е.М., Гусенцова Т.М., Сорокин П.Е. Палеогеография и археология стоянок неолита - раннего металла в устье реки Охты (Санкт-Петербург) // Известия Русского Географического общества. 2010. Том 142. Выпуск 6.

15. Кузьмина, Н. Г. История типографий Петроградской стороны и Васильевского острова / Н. Г. Кузьмина // Открытые слушания «Института Петербурга». – 2019.

16. Культурно-историческая стратиграфия Охтинского мыса. // Археологическое наследие Санкт-Петербурга. Вып. 4. СПб. 2014. С. 25-55.

17. Курбатов А. В. Обувь первых строителей Петербурга (по материалам раскопок на ул. Сытнинской в 2013–2014 гг.) // Бюллетень Института истории материальной культуры Российской академии наук (охранная археология). №5. науч. ред. Н.Ф. Соловьева. ИИМК РАН. СПб.: Изд-во «Невская книжная типография». 2015.

18. Лапшин В.А. Полный научно-технический отчет. Историко-культурное научное археологическое обследование (разведки) с целью проведения государственной историко-культурной экспертизы земельного участка по объекту «Строительство спортивного объекта – стрелкового комплекса» по адресу: Санкт-Петербург, поселок Шушары, территория предприятия Ленсоветовское, участок 611 (кадастровый номер 78:42:0015109:30). 2021.

19. Лапшин В.А., Семенов С.А. Мониторинг и охранные мероприятия, проведенные ИИМК РАН на территории Ленинградской области в 2005-2009 гг. // Археологические памятники России: Охрана и мониторинг. Группа археологического мониторинга ИИМК РАН (2001-2010). СПб: «Инфо ОЛ». 2012. С. 7-17.

20. Переписная оброчная книга Водской пятины. Первая половина. Санкт-Петербург. 1868.

21. Сорокин П. Е. О системе расселения в Приневье в допетровское время // Сельская Русь в IX–XVI вв. М. 2008. С. 351-362.

22. Сорокин П.Е. Окрестности Петербурга. Из истории Ижорской земли. СПб. – «Центрполиграф». 2017.

23. Широбоков И. Г., Учанева Е. Н. Первые строители Петербурга: некоторые результаты изучения скелетных останков из коллективных захоронений в районе ул. Сытнинской // Бюллетень Института истории материальной культуры Российской академии наук (охранная археология). №5. науч. ред. Н.Ф. Соловьева. ИИМК РАН. СПб.: Изд-во «Невская книжная типография». 2015.

### **Сведения об обстоятельствах, повлиявших на процесс проведения и результаты экспертизы**

Обстоятельства, повлиявшие на процесс проведения и результаты экспертизы, отсутствуют.

### **Сведения о проведенных исследованиях**

В процессе государственной историко-культурной экспертизы:

- проведены полевые научно-исследовательские археологические работы (разведки);
- подготовлен отчет о проведении полевых научно-исследовательских археологических работ;
- выполнен анализ действующего законодательства в сфере охраны культурного наследия;
- выполнен анализ документов и материалов, полученных для проведения экспертизы по объекту с формулировкой выводов;
- оформлены результаты государственной историко-культурной экспертизы в виде Акта.

### **Факты и сведения, выявленные и установленные в результате проведенных исследований**

Историко-культурное научное археологическое обследование (разведки) с целью проведения государственной историко-культурной экспертизы земельного участка по объекту: «Проектирование строительства здания крытого спортивного комплекса по адресу: Санкт-Петербург, муниципальный округ Балканский, Шипкинский пер., участок 4» (кадастровый номер: 78:13:0007439:1083) проводилось в марте 2026 года сотрудниками археологической экспедиции Центра спасательной археологии ИИМК РАН под руководством младшего научного сотрудника ИИМК РАН Кириллова Е.Л. Работы осуществлялись на основании договора № 20/02/2026 от 18 февраля 2026 года, заключенного между ИИМК РАН и ООО «Ленгипроречтранс» и разрешения (Открытого листа) № P018-00103-

00/02986554 от 20 августа 2025 г., выданного Министерством культуры РФ Кириллову Евгению Львовичу на право производства археологических полевых работ (археологических разведок) на земельном участке в Адмиралтейском, Василеостровском, Выборгском, Калининском, Кировском, Колпинском, Красногвардейском, Красносельском, Кронштадтском, Курортном, Московском, Невском, Петроградском, Петродворцовом, Приморском, Пушкинском, Фрунзенском и Центральном районах г. Санкт-Петербурга. Срок действия Открытого листа – с 20 августа 2025 года по 1 августа 2026 года. Исследования проводились во исполнение требований Федерального закона № 73-ФЗ от 25 июня 2002 «Об объектах культурного наследия (памятниках истории и культуры) народов Российской Федерации».

Границы участка, подлежащего археологическому обследованию, предоставлены ООО «Ленгипроречтранс». Объемы изыскательских работ определялись исходя из площади земельного участка на основании исходных материалов, представленных Заказчиком работ, с учетом существующих методических рекомендаций. При проведении исследований эксперт опирался на предоставленные ООО «Ленгипроречтранс» документы, сведения и картографические материалы, а также открытые данные, предоставляемые федеральными и региональными органами власти, в том числе Геоинформационный портал (<https://nspd.gov.ru>). В документах, представленных Заказчиком для проведения экспертизы, несоответствий не выявлено.

### **История освоения и археологического изучения территории Санкт-Петербурга**

В период Невской стадии последнего ледникового периода (примерно 12000 л. н.) ледник распадается на «языки» и тающие ледниковые воды заполняют впадины (Финский залив, Ладожское озеро, Онежское озеро) освобождая рельеф. Современная территория Ленинградской области освободилась ото льда приблизительно 10000 л. н. Форма рельефа характеризуется хорошей сохранностью и относительной молодостью ландшафтных покровов. К началу бореального периода (10000-8000 л. н.) растительный покров стал сплошным и довольно разнообразным с преобладанием сосны и березы, а климат – сухим и теплым.

Начало активного заселения исследуемой территории относится к эпохе неолита. Это стоянки и местонахождения, расположенные по берегам рек и озер. Начало неолитической эпохи на Карельском перешейке соответствует началу голоценового климатического оптимума и максимуму Литориновой трансгрессии, что соответствует времени около 7 000 л. н. Возникновение неглубоких заливов и проток между Ладожским озером и морем, а также потепление климата, создали

благоприятные для жизни человека условия. К этому периоду относится ранне-неолитическая стоянка Хепоярви (6380-7230 л. н) на берегу озера Хепоярви. К позднему неолиту относятся стоянки Токсово и Курголово 1, местонахождения Кавголово и Васкелово 1, местонахождения Лемболовские 1-5 (Лапшин, 1995, С. 173-175; Верещагина, 2003).

Также в пределах современных административных границ Петербурга расположены стоянки на Охтинском мысу, в районе площади Мужества и на берегу Лахтинского Разлива. Целая серия памятников каменного века известна в Сестрорецке (Кулькова, Сопелко, Лудикова и др., 2010, с. 13; Лапшин, 1995, с. 175-177). Для этого времени характерно наличие гребенчато-ямочной керамики и каменных орудий из сланца и кремня. На территории Карельского перешейка известно небольшое количество памятников эпохи раннего металла, что объясняется серьезной перестройкой природной обстановки, в связи с образованием реки Невы и понижением уровня ладожских вод (Сакса, 2010, с. 41).

В 1923 г. на северной оконечности посёлка Ольгино, на западном коренном берегу Лахтинского залива, на мысу, была открыта стоянка эпохи раннего металла. Стоянка была обследована В. Александровым и В. Виттенбургом. В 1923 году А.А. Спицын и Б.Ф. Земляков раскопали 39 кв. м. Среди находок представлены характерные для эпохи раннего металла на северо-западе предметы: кремневые скребки и наконечники стрел, сланцевые тесла, отщепы кварцита и керамика с тонким гребенчатым штампом и отпечатками ткани (текстильная) (Лапшин, 1995, с. 175).

Археологические памятники раннего железного века в пределах города и его ближайших окрестностей практически не известны. С этим периодом связаны лишь отдельные находки и комплексы из раскопок на Охтинском мысу, а также маловыразительный культурный слой с поселения Войсковоро (Сорокин, 2014, с. 25-55, Городилов, 2019, с. 9). Последнее, в административном отношении, относится уже к Ленинградской области.

Ситуация меняется в раннем Средневековье, в VII-VIII вв. в регионе происходит становление центров постоянного населения. Формируется местный рынок, обслуживающий транснациональную торговлю (Сорокин, 2008, с. 352). Финский залив, Нева и Ладожское озеро в эпоху викингов являются важными звеньями трансевропейских торговых путей, проходящих из Балтийского моря через всю Русскую равнину в Средиземное и Каспийское моря. Коренным населением приневских земель в Средние века были финно-угорские племена: воль и ижора.

Достоверные сведения о поселениях и могильниках эпохи викингов в пределах городской черты Санкт-Петербурга отсутствуют, хотя известно несколько

кладов куфических монет, найденных в первой половине XX века в Петергофе, Мартышкино и у Галерной гавани в устье Невы (Сорокин, 2008, с. 353-354).

Территория современного Петербурга в Средние века была частью Новгородской земли и входила в Ореховский уезд Корельской половины Водской пятины. К концу XIII в. все прибалтийско-финские племена попадают в зависимость от своих могущественных соседей: суоми и хяме – от шведов; карелы, водь, ижора, вепсы и чудь – от новгородцев (Сакса, 2010, с. 142). Территории, расположенные на стыке новгородской и шведской зон влияния и сбора дани, становились ареной постоянных набегов и военных походов на протяжении всего XIII века (подробнее: Сорокин, 2017, с. 32-34).

Первым крупным военным предприятием шведов для установления контроля над северо-западными окраинами Новгородской земли, стал поход 1240 года, закончившийся Невской битвой. Сражение произошло на берегу Невы, в устье реки Ижоры. В ходе битвы войска новгородского князя Александра Ярославовича нанесли поражение шведскому войску во главе с ярлом Биргером. Несмотря на решительную победу новгородцев, противостояние в Невских землях продолжилось. В 1283 году шведы, пройдя через Неву, вновь совершили набег на новгородские земли, но на обратном пути были перехвачены новгородцами на реке Неве. На следующий год новый отряд шведов был разгромлен новгородцами в устье Невы.

К концу XIII века шведская экспансия в Карелии и Приневье стала носить более последовательный характер. В 1293 году, в ходе третьего шведского крестового похода, маршал Торгильс Кнутсон основал в устье Вуоксы крепость Выборг, чем окончательно закрепил власть королевства на западе Карельского перешейка. В 1300 году, по его же инициативе, в устье Охты (сейчас на этом месте находится район Петербурга Малая Охта) была основана крепость Ландскрона. Место, где была поставлена Ландскрона, представляло чрезвычайно удобный для устройства укреплений участок. Нева и Охта образуют здесь крутой мыс, окруженный водой с трех сторон. Как было установлено в ходе археологических раскопок, крепость представляла собой прямоугольное древо-земляное укрепление, окруженное двумя рвами. Несмотря на то, что Ландскрона представляла собой достаточно серьезное для своего времени укрепление, на следующий после основания год она была захвачена новгородскими войсками и срыта. Археологизированные остатки крепости были исследованы в ходе раскопок П.Е. Сорокина на Охтинском мысу в 1990-х-2000-х годах и на сегодняшний день остаются крупнейшим и наиболее изученным средневековым памятником в пределах Санкт-Петербурга.

В 1323 году был заключён Ореховецкий мирный договор, по которому была установлена четкая граница между Шведским королевством и Новгородской

республикой. Договор сохранял силу вплоть до 1595 года. Согласно ему, граница между государствами прошла по реке Сестре, и территория современного Петербурга была закреплена за Новгородом.

В XIV-XV веках новгородцы начинают колонизировать территорию Приневья. Основной административной единицей Новгородского государства в этих землях была Водская пятина. В конце XV века Новгородская республика проиграла противостояние с Московским княжеством и утратила независимость, все её земли, включая Приневье, перешли под власть Москвы. Территории в устье Невы после завоевания Новгорода принадлежали Великому князю, в Писцовой книге 1500 г. они названы волостью «на реке Неве, у моря» и «деревни на усть Охты». Согласно Переписной книге, упомянуты три деревни и сельцо (Сорокин, 2014, с. 38).

В XVI веке на Охтинском мысу, где в начале XIV века стояла Ландскрона, возникает торговый городок Невское устье, о котором имеются отрывочные сведения в документах того времени. Культурные слои этого времени на мысу сохранились плохо, ввиду последующих строительных работ. Во время раскопок П.Е. Сорокина существенная концентрация находок этого времени, в первую очередь керамики, была зафиксирована в юго-восточной части Охтинского мыса (Сорокин, 2014, с. 38).

К позднему Средневековью относится и кладбище на левом берегу Охты, открытое в 1993 г. В 2006-2010 г. на памятнике было исследовано более 300 захоронений, еще 219 были зафиксированы в разрушенном состоянии. Большая часть этого кладбища была уничтожена при строительстве Ниеншанца в XVII в. и последующими инженерными работами. Погребенные были захоронены преимущественно в гробах по христианскому обряду: лежа на спине, головами на юго-запад. Среди находок можно отметить 9 шведских монет 1630-1640-х годов, нательный крестик и детали украшений (Сорокин, 2014, с. 40).

Вторая половина XVI-начало XVII века характеризуется новым противостоянием Швеции и Русского государства в восточно-балтийских землях. Серия войн закончилась в 1617 году подписанием Столбовского мирного договора, согласно которому, граница между Швецией и Русским царством прошла по среднему и верхнему течению реки Луги, все земли к северу, включая территорию нынешнего Петербурга отошли шведам. На новоприобретенных Швецией землях была образована провинция Ингерманландия. В течении всего XVII в. новое правительство инициирует активную колонизацию региона, населённого немногочисленным, преимущественно православным населением. Большую часть колонистов составили финские крестьяне из центральных районов Финляндии. При этом сохранилось прежнее русское деление на уезды и погосты, основой для сбора податей продолжала служить новгородская мера земли – «обжа».

Еще до подписания Столбовского мира, в 1611 году, шведами была заложена крепость Ниеншанц, расположившаяся на Охтинском мысу, где в начале XIV века была Ландскрона. Крепость была заложена по приказу короля Карла IX и получила название Ньюенсканс – Невское укрепление. В первоначальном варианте крепость имела прямоугольную форму. На противоположном от крепости берегу Охты со временем образовался посад, а в 1632 году король Густав Адольф приказал основать здесь город Ниен (Сорокин, 2014, с. 40). В 2023 г. сотрудниками ИИМК РАН были произведены раскопки на площади около 8 тыс. м<sup>2</sup>, направленные на изучение культурного слоя города Ниен.

В 1656 году, в ходе русско-шведской войны 1656-1658 годов, Ниеншанц был захвачен и сожжен русскими войсками, однако по итогам войны территория осталась за Швецией. Крепость Ниеншанц была возведена заново после ухода русских войск. В обновленном виде укрепление имело форму пятиконечной звезды с бастиянами и двумя воротными рavelинами.

Новая война против Швеции, начатая российским царем Петром 19 августа 1700 г., стала не только борьбой России за выход к Балтийскому морю и возвращение Ингерманландии, но и борьбой за место Великой державы в Северной Европе. Шведский город Нотебург (совр. Шлиссельбург) пал в октябре 1702 г., после этого шведское население Ниена было эвакуировано, а город был сожжен. 25 апреля 1703 года русские войска начали осаду Ниеншанца, который оборонял гарнизон из 600 человек. После бомбардировки, принесшей существенные разрушения, крепость капитулировала. Археологическими свидетельствами этих событий служат многочисленные ядра и картечные снаряды, найденные в заполнении рва Ниеншанца и внутри крепости (Сорокин, 2014, с. 47).

В том же 1703 году на Заячьем острове заложена Петропавловская крепость, давшая начало Петербургу. В 1721 г. Северная война закончилась Ништадтским миром. Новая граница России была установлена северо-западнее Выборга.

Ранний этап истории Петербурга также недостаточно обеспечен письменными источниками, в связи с этим, культурные отложения XVIII –первой половины XIX века представляют существенный научный интерес. Археологические слои этого времени характеризуют быт и материальную культуру населения города, которая не отразилась в иных типах источников. Культурный слой XVIII – первой половины XIX века существенно пострадал от строительной деятельности последующего времени, однако отдельные участки не потревоженного слоя известны практически по всей исторической части города.

К характерным, наиболее часто встречающимся находкам XVIII века можно отнести керамику, белоглиняные «голландские» курительные трубки и фрагменты сине-белых «голландских» изразцов. Курительные трубки представляют особенный интерес, так как выступают в роли хронологических индикаторов, большинство

этих изделий имеет клеймо мастерской-производителя, что позволяет датировать находки и слой, их содержащий, с точностью до десятилетия.

Еще один важный источник по ранней истории Петербурга – это его первые кладбища. Среди этого типа памятников выделяются собственно кладбища и экстраординарные захоронения «строителей Петербурга», последние относятся к первым десятилетиям существования города. В 2014 году на улице Сытнинской Петроградской стороны в раскопе были исследованы три коллективных, два одиночных и одно парное захоронения, датирующиеся началом XVIII века. Анализ археологического и антропологического материала позволил уточнить, из каких регионов прибывали первые строители города на Неве (Курбатов, 2015; Ширококов, Учанева, 2015).

В 2018-2019 году широкой площадью был исследован участок Сампсониевского кладбища на Нейшлотском переулке. Кладбище включало захоронения XVIII-XIX вв.

### **Анализ картографического материала**

Первые картографические данные о заселении территории Приневья и берегов Финского залива отражаются в шведских картах XVII – начала XVIII вв. Одной из самых известных карт того времени считается карта, составленная в 1827 г. под руководством генерал-майора Шуберта по материалам, найденным в шведских архивах. Авторство карты принадлежит штабс-капитану генерального штаба Бергенгейму. Состояние местности и все названия карты даны по состоянию на 1676 г. На данной карте исследуемая территория находится на значительном удалении от ближайших населенных пунктов.

На картах XVIII – XIX вв. территория исследуемого участка располагается в заболоченной и лесистой местности.

На семитопографической карте окружности С.-Петербурга и Карельского перешейка 1810 г. исследуемая территория не освоена.

На топографической карте окружности Санкт-Петербурга 1817 г. ситуация не меняется.

На Военно-топографической карте С.-Петербургской и Выборгской губерний 1868 г. ситуация не меняется.

На картах конца XIX – начала XX вв. прослеживается активная сельскохозяйственная деятельность, на месте исследуемого участка начинают появляться поля и огороды.

На карте окрестностей Санкт-Петербурга, составленной Ю. Гашем, 1909 г. отмечены поля и луга.

На детальной карте РККА от Ленинграда до Великого Новгорода 1931-1941 гг. ситуация не меняется.

Активная застройка данной территории начинается только в конце XX – начале XXI вв.

Таким образом, на основании анализа картографического материала, архивных и литературных источников, были сделаны следующие выводы:

- в ходе архивно-библиографических исследований установлено, что непосредственно на территории исследуемого участка объекты археологического наследия ранее не фиксировались;
- согласно историческим картам и данным письменных источников, сельскохозяйственное освоение данной территории началось только в XIX в., а застройка в конце XX в.

Полевые археологические работы на участке обследования проводились в соответствии с методическими указаниями и требованиями «Положения о порядке проведения археологических полевых работ и составления научной отчетной документации», утвержденного постановлением Бюро Отделения историко-филологических наук Российской академии наук от № 15 от 12 апреля 2023 г.

Было проведено натурное обследование территории земельного участка по объекту: «Проектирование строительства здания крытого спортивного комплекса по адресу: Санкт-Петербург, муниципальный округ Балканский, Шипкинский пер., участок 4» (кадастровый номер: 78:13:0007439:1083) с визуальным осмотром местности с целью поиска памятников археологии, выраженных в рельефе местности.

Натурные полевые исследования проводились в виде осуществления пеших маршрутов и закладки археологических шурфов. Маршруты осуществлялись на всем протяжении пешим порядком. Вся исследуемая площадь была разбита на неравные квадраты со сторонами не более 20 метров и пройдена пешими маршрутами по линии сетки квадратов. Все участки детально фиксировались (фото, описание, привязка к карте). При прохождении маршрутов с целью обнаружения выходов культурного слоя и артефактов осматривались встречающиеся обнажения грунта естественного и антропогенного происхождения. На перспективных для обнаружения памятников археологии участке производилась закладка шурфов, ориентированных по сторонам света, направленных на поиск культурного слоя и древних артефактов. Количество и местоположение шурфов было обусловлено геоморфологическим состоянием местности и степенью освоенности обследуемой территории, и определялись с таким расчетом, чтобы обеспечить полное выявление и определение границ всех объектов археологического наследия, попадающих в пределы обследуемого земельного участка, с учетом существующих методических рекомендаций 1 шурф на 1 га (при обследовании площадных земельных участков).

В ходе работ были заложен 1 разведывательный археологический шурф размерами 2х2 м. Общая площадь исследований – 4 кв. м.

Разборка грунта в процессе шурфовки производилась вручную по стратиграфическим слоям с разнородными культурными прослойками и соответствующим им общим планиграфическим горизонтам фиксации. Глубина шурфов включала всю толщу почвенного горизонта, осуществлялась контрольная прокопка верхней части археологически стерильного слоя, подстилающего почвенный горизонт (материка). Проводилась полная фотографическая фиксация обнаруженных объектов, а также всего процесса шурфовочных работ.

Для картирования рекогносцировочных шурфов, выявленных объектов и общевидовых фотографий ландшафтной ситуации использованы имеющиеся в распоряжении экспедиции растровые карты масштаба 1:50000 и 1:100000 в формате JPG, а также топографический план масштаба 1:500 в формате DWG, предоставленный заказчиком.

Привязка шурфов, зачисток и зондажей на участках землеотводов к системе мировых координат произведена с помощью портативных приборов глобального позиционирования Garmin Montana. Географические координаты (широта, долгота), определенные в зависимости от внешних условий приема с точностью 5-20 м, даются в формате градусы-минуты-секунды Long/Lat dd°mm'ss,ss" (WGS-84). С помощью встроенных в геоинформационную систему QGIS программных алгоритмов переведены в местную систему координат МСК-1964 Санкт-Петербург. Основные этапы работ фиксировались с помощью цифровых фотоаппаратов с разрешением не менее 5 Мрх. Для указания масштаба и ориентации по сторонам света при фотографировании использовался набор телескопических реек длиной 4 м с сантиметровыми делениями, двухцветная стрелка «север». После окончания работ шурф был рекультивирован до уровня дневной поверхности на момент начала работ, что подтверждено фотографически.

Участок обследования расположен по адресу: Санкт-Петербург, муниципальный округ Балканский, Шипкинский пер., участок 4» (кадастровый номер: 78:13:0007439:1083).

В ходе полевых археологических работ произведен натурный осмотр участка.

Исследуемая территория, площадью 0,94 га, расположена между Шипкинским переулком и улицей Ярослава Гашека, на незастроенном пустыре. Дневная поверхность ровная, покрыта дерном. Высотные отметки варьируются от 13.67 до 14.24 м БС.

### **Шурф № 1**

Шурф № 1 заложен в юго-западной части участка обследования. Поверхность шурфа ровная, покрыта дерном. Шурф ориентирован относительно современной

застройки. Верх шурфа находился на уровне 13.92 м БС. Максимальная глубина шурфа составила 0,87 м.

В ходе работ был снят дерн и слой мешаного коричневого суглинка с кирпичной крошкой. На глубине 13.01 м БС работы были остановлены в связи с активным поступлением грунтовых вод, попытка откачки воды не привела к успеху.

В шурфе прослежена следующая стратиграфия напластований:

1. Дерн – мощностью до 11 см.
2. Мешаный коричневый суглинок с кирпичной крошкой – видимая мощность 76 см.

По окончании земляных работ шурф был рекультивирован.

Археологические находки не обнаружены.

Объекты археологического наследия и признаки наличия объектов археологического наследия не обнаружены. Стратиграфия шурфа представлена слоями подсыпок, появившихся в результате повышения и благоустройства территории в конце XX – начале XXI вв. Данные напластования не содержат научно-значимой информации. По картографическим и библиографическим данным сельскохозяйственное освоение территории началось только в XIX в., а застройка в конце XX в.

В результате проведенного археологического обследования земельного участка по объекту: «Проектирование строительства здания крытого спортивного комплекса по адресу: Санкт-Петербург, муниципальный округ Балканский, Шипкинский пер., участок 4» (кадастровый номер: 78:13:0007439:1083) зафиксировано отсутствие остатков наземных древних сооружений, артефактов, имеющих историко-культурную ценность, культурного слоя или иных следов пребывания здесь человека в древности, которые можно было бы отнести к объектам археологического наследия. Результаты проведенных в рамках государственной историко-культурной экспертизы археологических полевых работ отражены в полном научно-техническом отчете (Прил. 3).

### **Обоснования вывода экспертизы**

1. В соответствии с заключениями уполномоченного органа охраны объектов культурного наследия (письмо Комитета по государственному контролю, использованию и охране памятников истории и культуры № 01-43-5019/25-0-1 от 04.03.2025 года) земельный участок по объекту: «Проектирование строительства здания крытого спортивного комплекса по адресу: Санкт-Петербург, муниципальный округ Балканский, Шипкинский пер., участок 4» (кадастровый номер: 78:13:0007439:1083) расположен в границах:

– вне зон охраны объектов культурного наследия.

В пределах границ вышеуказанного земельного участка отсутствуют объекты (выявленные объекты) культурного наследия; объекты культурного наследия, включенные в Единый государственный реестр объектов культурного наследия (памятников истории и культуры) народов Российской Федерации, а также защитная зона объектов культурного наследия.

К границам участка непосредственно не примыкают объекты (выявленные объекты) культурного наследия.

КГИОП **не располагает** сведениями о наличии либо отсутствии объектов, обладающих признаками объектов культурного наследия, на рассматриваемом земельном участке.

2. Согласно проведенным историко-архивным исследованиям на территории земельного участка по объекту: «Проектирование строительства здания крытого спортивного комплекса по адресу: Санкт-Петербург, муниципальный округ Балканский, Шипкинский пер., участок 4» (кадастровый номер: 78:13:0007439:1083) объекты, которые можно было бы отнести к объектам археологического наследия, **отсутствуют**.

3. В соответствии со статьей 45-1 Федерального закона от 25.06.2002 №73-ФЗ «Об объектах культурного наследия (памятниках истории и культуры) народов Российской Федерации» на территории земельного участка по объекту: «Проектирование строительства здания крытого спортивного комплекса по адресу: Санкт-Петербург, муниципальный округ Балканский, Шипкинский пер., участок 4» (кадастровый номер: 78:13:0007439:1083) проведены археологические полевые работы в форме археологической разведки. Работы выполнены в соответствии с методическими указаниями и требованиями «Положения о порядке проведения археологических полевых работ и составления научной отчетной документации», утвержденного постановлением Бюро Отделения историко-филологических наук Российской академии наук №15 от 12 апреля 2023 г. и иных нормативно-правовых актов в сфере охраны объектов культурного наследия и хорошо документированы. Результаты обследования отражены в полном научно-техническом отчете. В ходе проведенных в рамках государственной историко-культурной экспертизы археологических полевых работ объектов археологического наследия **не обнаружено**.

4. Представленные материалы исчерпывающие и доказывают археологическую изученность земельного участка по объекту: «Проектирование строительства здания крытого спортивного комплекса по адресу: Санкт-Петербург, муниципальный округ Балканский, Шипкинский пер., участок 4» (кадастровый номер: 78:13:0007439:1083).

## Вывод экспертизы

Экспертом сделан вывод о возможности (положительное заключение) проведения земляных, строительных, мелиоративных и (или) хозяйственных работ, предусмотренных статьей 25 Лесного кодекса Российской Федерации работ по использованию лесов (за исключением работ, указанных в пунктах 3, 4 и 7 части 1 статьи 25 Лесного кодекса Российской Федерации) и иных работ на земельном участке по объекту: «Проектирование строительства здания крытого спортивного комплекса по адресу: Санкт-Петербург, муниципальный округ Балканский, Шипкинский пер., участок 4» (кадастровый номер: 78:13:0007439:1083) в связи с отсутствием выявленных объектов археологического наследия на указанном земельном участке, подлежащем воздействию земляных, строительных, мелиоративных и (или) хозяйственных работ, предусмотренных статьей 25 Лесного кодекса Российской Федерации работ по использованию лесов (за исключением работ, указанных в пунктах 3, 4 и 7 части 1 статьи 25 Лесного кодекса Российской Федерации) и иных работ.

### *Перечень приложений к экспертизе:*

- Приложение 1* Копия Технического задания к Договору № 20/02/2026 от 18 февраля 2026 года.
- Приложение 2* Копия письма Комитета по государственному контролю, использованию и охране памятников истории и культуры Правительства Санкт-Петербурга № 01-43-5019/25-0-1 от 04.03.2025 года.
- Приложение 3* Копия Полного научно-технического отчета о выполнении научно-исследовательских археологических работ в виде историко-культурного научного археологического обследования (разведки) с целью проведения государственной историко-культурной экспертизы земельного участка по объекту: «Проектирование строительства здания крытого спортивного комплекса по адресу: Санкт-Петербург, муниципальный округ Балканский, Шипкинский пер., участок 4» (кадастровый номер: 78:13:0007439:1083), выполненного Центром спасательной археологии ИИМК РАН.
- Приложение 4* Схема расположения земельного участка на кадастровой карте территории.
- Приложение 5* Копия градостроительного плана земельного участка № РФ-78-1-26-0-00-2026-0192-0.
- Приложение 6* Копия Выписки из Единого государственного реестра недвижимости об объекте недвижимости № КУВИ-001/2024-292075066 от 02.12.2024.

- Приложение 7* Копия справки № 14102/33 – 125.5-19 от 24.03.2026 г.
- Приложение 8* Копия доверенности № 14102/33-161.5-2 от 12 января 2026 г.
- Приложение 9* Сведения об экспертах.
- Приложение 10* Выдержки из приказа № 2252 от 27.07.2023 г. «Об утверждении статуса аттестованного эксперта по проведению государственной историко-культурной экспертизы».
- Приложение 11* Выдержки из приказа № 1055 от 18.06.2025 г. «Об утверждении статуса аттестованного эксперта по проведению государственной историко-культурной экспертизы».
- Приложение 12* Выдержки из приказа № 2121 от 14.07.2023 г. «Об утверждении статуса аттестованного эксперта по проведению государственной историко-культурной экспертизы».

**Эксперт Вахонеев В.В.**

**Руководитель археологических исследований Кириллов Е.Л.**

«31» марта 2026 г.

*Документ подписан усиленными квалифицированными электронными подписями в соответствии с п. 24 Положения о Государственной историко-культурной экспертизе, утвержденного постановлением Правительства от 25 апреля 2024 г. № 530.*

*Акт экспертизы оформлен в соответствии с требованиями Федерального Закона от 04.08.2023 г. №457-ФЗ «О внесении изменений в отдельные законодательные акты Российской Федерации» и подписан УКЭП с использованием машиночитаемой доверенности.*

*Приложение 1*

**Копия Технического задания к Договору № 20/02/2026  
от 18 февраля 2026 года**

Приложение №1  
к Договору № 20/02/2026  
от 18 февраля 2026 г.

**ОТ ИСПОЛНИТЕЛЯ:**

Директор Центра спасательной  
археологии ИИМК РАН

Соловьёва Н.Ф.  
2026 г.

**ОТ ЗАКАЗЧИКА:**

Генеральный директор  
ООО «Ленгипроречтранс»

Фроловичева О.Н.  
2026г.

**ТЕХНИЧЕСКОЕ ЗАДАНИЕ**

на проведение научно-исследовательских работ в виде археологических разведок и подготовку акта государственной историко-культурной экспертизы земельного участка по объекту: «Проектирование строительства здания крытого спортивного комплекса по адресу: Санкт-Петербург, муниципальный округ Балканский, Шипкинский пер., участок 4» (кадастровый номер: 78:13:0007439:1083)

№ п/п	Перечень основных данных и требований	Основные данные и требования
1.	Основание для проведения работ	1.1 Договор № 20/02/2026 от «18» февраля 2026 г. 1.2 Государственный контракт Санкт-Петербурга №51/ОК-25 от 18.07.2025г; 1.3 Градостроительный план земельного участка РФ-78-1-63-0-00-2024-2335-0 от 07.08.2024г; 1.4 Адресная инвестиционная программа на 2025 год на плановый период 2026 и 2027 годов, утверждённое постановлением Правительства Санкт-Петербурга от 19.12.2024 № 1159. 1.5 Письмо Комитета по государственному контролю, использованию и охране памятников истории и культуры №01-43-5014/25-0-1 от 04.03.2025.
2	Заказчик	Общество с ограниченной ответственностью «Ленинградский проектный институт на речном транспорте» (ООО «Ленгипроречтранс»)
3	Исполнитель	Федеральное государственное бюджетное учреждение науки Институт истории материальной культуры Российской академии наук (ИИМК РАН),
4	Вид строительства	Новое строительство
5	Местоположение объекта	Санкт-Петербург, муниципальный округ Балканский, Шипкинский пер., участок 4., площадь земельного участка: 0,94 Га.
6	Результаты работ	1. Научно-технический отчёт 2. Акт (заключение) историко-культурной экспертизы земельного участка, оформленный в соответствии с требованиями законодательства РФ;
7	Цель работ	Акт историко-культурной экспертизы земельного участка и отчетной документации, необходимых для: - последующего проектирования объекта капитального строительства;

		<ul style="list-style-type: none"> <li>- прохождения государственной экспертизы проектной документации;</li> <li>- согласования проектных решений с уполномоченными органами охраны объектов культурного наследия.</li> </ul>
8	Основные задачи	<ul style="list-style-type: none"> <li>- определение наличия либо отсутствия объектов культурного наследия (ОКН), в том числе объектов археологического наследия, в границах земельного участка;</li> <li>- определение наличия зон охраны ОКН, зон регулирования застройки и иных охранных зон;</li> <li>- оценка допустимости хозяйственной и строительной деятельности;</li> </ul>
9	Требования к Исполнителю	<ul style="list-style-type: none"> <li>- иметь в штате (либо привлечь на законных основаниях) аттестованного эксперта, включённого в реестр Минкультуры РФ;</li> <li>- обладать опытом выполнения историко-культурных экспертиз на территории Санкт-Петербурга;</li> <li>- обеспечить соответствие работ требованиям 73-ФЗ и КГИОП СПб;</li> <li>- нести ответственность за достоверность выводов историко-культурной экспертизы.</li> </ul>
11	Состав работ	<ol style="list-style-type: none"> <li>1. Получение разрешения (открытый лист) на право проведения археологических работ.</li> <li>2. Архивно-библиографические исследования, составление исторической справки и создание ситуационного плана. <ol style="list-style-type: none"> <li>2.1. Проведение архивных исследований, касающихся сведений о наличии археологических памятников в обследуемой зоне.</li> <li>2.2. Визуальное обследование участка исследований.</li> <li>2.3. Составление краткой исторической справки.</li> </ol> </li> <li>3. Археологическое обследование участка. <ol style="list-style-type: none"> <li>3.1. Выявление памятников археологии на основании наличия подъемного материала, особенностей рельефа и иных данных.</li> <li>3.2. Привязка обнаруженных памятников к территории застройки.</li> <li>3.3. Описание ландшафтной характеристики расположения обнаруженных памятников и фиксируемых нарушений поверхности объекта.</li> <li>3.4. Разбивка археологических шурфов - 1 шурф.</li> <li>3.5. Фотофиксация в процессе подготовки к закладке шурфов.</li> <li>3.6. Выборка культурных напластований из шурфов по слоям, с трехмерной фиксацией находок на плане шурфа.</li> <li>3.7. Выявление археологического материала в культурном слое.</li> <li>3.8. Изучение культурного слоя в процессе закладки шурфов с зачисткой профилей для получения вертикальных разрезов.</li> <li>3.9. Фотофиксация процесса работ, отдельных находок и скоплений материала in situ.</li> <li>3.10. Фото- и графо- фиксация профилей стенок шурфов и обнаруженных ям.</li> </ol> </li> </ol>



		<p>3.11. Отбор археологического материала из заполнения ям и сооружений, полевая консервация вещевого материала.</p> <p>3.12. Вычерчивание профилей шурфов, текстуальное описание стратиграфии, культурного слоя, материка и иных объектов в шурфах.</p> <p>3.13. Ведение полевой документации.</p> <p>4. Камеральные работы.</p> <p>4.1. Очистка или мытье находок, при необходимости оперативная первичная консервация предметов из разрушающихся материалов.</p> <p>4.2. Статистическая обработка массовых находок. Шифровка находок.</p> <p>4.3. Составление полевых описей индивидуальных и массовых находок.</p> <p>4.4. Зарисовка находок.</p> <p>4.5. Фотографирование находок.</p> <p>При необходимости:</p> <p>4.6. Определение остеологического материала и отбор образцов в коллекцию.</p> <p>4.7. Определение зерен и семян.</p> <p>4.8. Определение пород образцов древесины.</p> <p>4.9. Дендрохронологический и радиоуглеродный анализ образцов.</p> <p>4.10. Атрибуция нумизматических находок.</p> <p>4.11. Атрибуция воинских и других знаков.</p> <p>4.12. Эпиграфический анализ находок с надписями.</p> <p>4.13. Атрибуция изделий с клеймами изготовителей.</p> <p>5. Подготовка коллекций к передаче на постоянное хранение в Государственный музейный фонд.</p> <p>6. Написание полного научно-технического отчёта.</p> <p>7. Подготовка акта государственной историко-культурной экспертизы земельного участка.</p>
12	Требования к получению акта ИКЭ	Исполнитель на всем протяжении утверждения акта историко-культурной экспертизы земельного участка корректирует замечания от КГИОП.
13	Нормативная и правовая база проектирования	<p>Проектирование осуществляется в соответствии с действующим законодательством РФ и Санкт-Петербурга, включая, но не ограничиваясь:</p> <p>Федеральный закон № 73-ФЗ «Об объектах культурного наследия (памятниках истории и культуры) народов Российской Федерации»;</p> <p>- Градостроительный кодекс РФ;</p> <p>- Регламенты и требования КГИОП Санкт-Петербурга;</p> <p>- Федеральный закон №7-ФЗ от 10.01.2002 г «Об охране окружающей среды»;</p> <p>- Постановление Правительства РФ от 12.09.2015 № 972 "Об утверждении Положения о зонах охраны объектов культурного наследия (памятников истории и культуры) народов Российской Федерации и о признании</p>

		<p>утратившими силу отдельных положений нормативных правовых актов Правительства Российской Федерации»;</p> <p>- Постановление Правительства РФ от 25.04.2024 г. № 530 «Об утверждении Положения о государственной историко-культурной экспертизе»;</p> <p>- Положение о порядке проведения археологических полевых работ и составления научной отчетной документации (утверждено постановлением Бюро Отделения историко-филологических наук Российской академии наук от 12 апреля 2023 г. №15).</p>
14	Требования к виду передаваемой документации	<p>Результат работ, в соответствии с п.6 Технического задания, передаётся:</p> <p>- 1 (один) экземпляр– в электронном виде в редактируемом формате (DWG), DOCX;</p> <p>- 1 (один) экземпляр – в электронном виде в формате pdf:</p>



*Приложение 2*

**Копия письма Комитета по государственному контролю,  
использованию и охране памятников истории и культуры  
Правительства Санкт-Петербурга № 01-43-5019/25-0-1 от  
04.03.2025 года**



ПРАВИТЕЛЬСТВО САНКТ-ПЕТЕРБУРГА

КОМИТЕТ ПО ГОСУДАРСТВЕННОМУ  
КОНТРОЛЮ, ИСПОЛЬЗОВАНИЮ  
И ОХРАНЕ ПАМЯТНИКОВ  
ИСТОРИИ И КУЛЬТУРЫ  
(КГИОП)

ул. Зодчего Росси, д. 1-3, литера А, Санкт-Петербург, 191023  
Тел. (812) 417-43-03, Факс (812) 710-42-45  
E-mail: kgiop@gov.spb.ru  
<https://www.gov.spb.ru>, <http://kgiop.ru>

Заместителю управляющего-начальнику  
управления по проектированию  
СПб ГКУ «Фонд капитального  
строительства и реконструкции»

Шабаровой И.В.

№01-43-5019/25-0-1 от 04.03.2025

№ 01-43-5019/25-0-0 от 03.03.2025

На № 10-15-3347/25-0-0 от 03.03.2025

В ответ на Ваше обращение КГИОП сообщает, что земельный участок по объекту: **«Проектирование строительства здания крытого спортивного комплекса по адресу: Санкт-Петербург, муниципальный округ Балканский, Шипкинский пер., участок 4»** (кадастровый номер: 78:13:0007439:1083) расположен в границах:

– вне зон охраны объектов культурного наследия.

Закон Санкт-Петербурга от 19.01.2009 № 820-7 (в редакции, вступившей в силу 26.02.2025) «О границах объединенных зон охраны объектов культурного наследия, расположенных на территории Санкт-Петербурга, режимах использования земель и требованиях к градостроительным регламентам в границах указанных зон».

В пределах границ вышеуказанного земельного участка отсутствуют объекты (выявленные объекты) культурного наследия; объекты культурного наследия, включенные в Единый государственный реестр объектов культурного наследия (памятников истории и культуры) народов Российской Федерации, а также защитная зона объектов культурного наследия.

К границам участка непосредственно не примыкают объекты (выявленные объекты) культурного наследия.

Согласно приказу Минкультуры России от 30.10.2020 № 1295 (ред. от 19.10.2022) «Об утверждении предмета охраны, границ территории и требований к градостроительным регламентам в границах территории исторического поселения федерального значения город Санкт-Петербург» (далее – историческое поселение), участок расположен вне границ территории исторического поселения.

КГИОП не располагает сведениями о наличии либо отсутствии объектов, обладающих признаками объектов культурного наследия, на рассматриваемом земельном участке. В связи с этим, а также в соответствии с требованиями ст. 30 Федерального закона № 73-ФЗ от 25.06.2002 г. «Об объектах культурного наследия (памятниках истории и культуры) народов Российской Федерации»,

земельный участок является объектом государственной историко-культурной экспертизы.

Дополнительно сообщаем, что в соответствии с пп. (а) п. 2 постановления Правительства Российской Федерации от 30.12.2023 № 2418 «Об особенностях порядка определения наличия или отсутствия объектов, обладающих признаками объекта археологического наследия, на территориях, подлежащих воздействию изыскательских, земляных, строительных, мелиоративных, хозяйственных работ, указанных в статье 30 федерального закона «Об объектах культурного наследия (памятниках истории и культуры) народов Российской Федерации» работ по использованию лесов и иных работ» государственная историко-культурная экспертиза земельного участка не проводится в случае выполнения:

- земляных работ, связанных с прокладкой инженерных коммуникаций в существующих каналах, тоннелях и коммуникационных коллекторах;
- земляных работ, связанных с реконструкцией и капитальным ремонтом автомобильных дорог первой и второй категорий в границах их полосы отвода;
- земляных работ, выполняемых в границах существующих фундаментов и опор зданий, строений и сооружений.

Данное письмо носит информативный характер и не является разрешением на производство работ.

**Начальник Управления  
государственного реестра  
объектов культурного  
наследия**

ДОКУМЕНТ ПОДПИСАН  
ЭЛЕКТРОННОЙ ПОДПИСЬЮ

Сертификат 00CCD63D84DD80DD5379B0D13DBD566AEA  
Владелец **Яковлев Петр Олегович**  
Действителен с 03.02.2025 по 29.04.2026

**П.О. Яковлев**

Долгушина М.И.  
(812) 417-43-46

### *Приложение 3*

**Копия Полного научно-технического отчета о выполнении научно-исследовательских археологических работ в виде историко-культурного научного археологического обследования (разведки) с целью проведения государственной историко-культурной экспертизы земельного участка по объекту: «Проектирование строительства здания крытого спортивного комплекса по адресу: Санкт-Петербург, муниципальный округ Балканский, Шипкинский пер., участок 4» (кадастровый номер: 78:13:0007439:1083), выполненного Центром спасательной археологии ИИМК РАН**



ФЕДЕРАЛЬНОЕ ГОСУДАРСТВЕННОЕ БЮДЖЕТНОЕ УЧРЕЖДЕНИЕ НАУКИ  
**ИНСТИТУТ ИСТОРИИ МАТЕРИАЛЬНОЙ КУЛЬТУРЫ**  
РОССИЙСКОЙ АКАДЕМИИ НАУК (ИИМК РАН)

---

Экз. \_\_\_\_\_

**Заказчик – ООО «Ленгипроречтранс»**

## **ПОЛНЫЙ НАУЧНО-ТЕХНИЧЕСКИЙ ОТЧЕТ**

**Историко-культурное научное археологическое обследование  
(разведки) с целью проведения государственной историко-культурной  
экспертизы земельного участка по объекту: «Проектирование  
строительства здания крытого спортивного комплекса по адресу: Санкт-  
Петербург, муниципальный округ Балканский, Шипкинский пер., участок  
4» (кадастровый номер: 78:13:0007439:1083)**

20/02/2026-ИИМК РАН-2026-ТО

Отв. исполнитель Е. Л. Кириллов

Инд. № подл.	Подпись и дата	Взам. инв. №

Санкт-Петербург  
2026

Российская академия наук  
**ИНСТИТУТ ИСТОРИИ МАТЕРИАЛЬНОЙ КУЛЬТУРЫ**  
 (ИИМК РАН)

УДК: 902.21(470.23-25)  
 ББК: 63.4(2)  
 Инв.№ \_\_\_\_\_

Гриф. \_\_\_\_\_  
 Экз. \_\_\_\_\_

УТВЕРЖДАЮ:

ПРИНЯТО К СВЕДЕНИЮ:  
 ООО «Ленгипроречтранс»

Директор Центра спасательной  
 археологии ИИМК РАН  
 к.и.н.

« \_\_\_\_ » \_\_\_\_\_ 2026 г.

\_\_\_\_\_ Н.Ф. Соловьева  
 « \_\_\_\_ » \_\_\_\_\_ 2026 г.

**ПОЛНЫЙ НАУЧНО-ТЕХНИЧЕСКИЙ ОТЧЕТ**

**ИСТОРИКО-КУЛЬТУРНОЕ НАУЧНОЕ АРХЕОЛОГИЧЕСКОЕ  
 ОБСЛЕДОВАНИЕ (РАЗВЕДКИ) С ЦЕЛЬЮ ПРОВЕДЕНИЯ  
 ГОСУДАРСТВЕННОЙ ИСТОРИКО-КУЛЬТУРНОЙ ЭКСПЕРТИЗЫ  
 ЗЕМЕЛЬНОГО УЧАСТКА ПО ОБЪЕКТУ: «ПРОЕКТИРОВАНИЕ  
 СТРОИТЕЛЬСТВА ЗДАНИЯ КРЫТОГО СПОРТИВНОГО КОМПЛЕКСА ПО  
 АДРЕСУ: САНКТ-ПЕТЕРБУРГ, МУНИЦИПАЛЬНЫЙ ОКРУГ БАЛКАНСКИЙ,  
 ШИПКИНСКИЙ ПЕР., УЧАСТОК 4» (КАДАСТРОВЫЙ НОМЕР:  
 78:13:0007439:1083)**

20/02/2026-ИИМК РАН-2026-ТО

Объект по адресу: г. Санкт-Петербург, Фрунзенский район, муниципальный округ  
 Балканский, Шипкинский пер., участок 4» (кадастровый номер:  
 78:13:0007439:1083)

Основание: Договор № 20/02/2026 от 18 февраля 2026 года

Заказчик: ООО «Ленгипроречтранс»

Исполнитель: ИИМК РАН

Отв. исполнитель \_\_\_\_\_ Е. Л. Кириллов

Санкт-Петербург

2026

Подп. и дата	
Взам. инв. №	
Инв. № дубл.	
Подп. и дата	
Инв. № подл.	

Обозначение	Наименование	Примечание
20/02/2026-ИИМК РАН-2026-ТО-С	Содержание тома	стр. 6
20/02/2026-ИИМК РАН-2026-ТО-Т	Том 1. Полный научно-технический отчет по результатам выполнения археологических исследований. Текстовая часть.	стр. 3-36
20/02/2026-ИИМК РАН-2026-ТО-Г	Том 1. Полный научно-технический отчет по результатам выполнения археологических исследований. Графическая часть.	стр. 37-58

Подп. и дата								
Взам. инв. №								
Инв. № дубл.								
Подп. и дата								
Инв. № подл.								
Лит	Изм.	№ докум.	Подп.	Дата	20/02/2026-ИИМК РАН-2026-ТО-С			
Инв. № подл.	Разраб.	Кириллов Е.Л.			Полный научно-технический отчет	Лит	Лист	Листов
	Утв.	Соловьева Н.Ф.					2	58
						ИИМК РАН		

## СПИСОК ИСПОЛНИТЕЛЕЙ

Руководитель работ,  
 держатель Открытого листа

\_\_\_\_\_ Е. Л. Кириллов

Заместитель руководителя,  
 м.н.с.

Н. А. Кубло (ведение  
 полевого дневника,  
 фотографическая  
 фиксация, подготовка  
 иллюстративного материала,  
 подготовка исторической  
 справки и картографического  
 материала)

Инв. № подл	Подп. и дата	Инв. № дубл.	Взам. инв. №	Подп. и дата	Ли	Изм.	№ докум.	Подп.	Дата	20/02/2026-ИИМК РАН-2026-ТО-Т	Лист
											3

## АННОТАЦИЯ

**Наименование организации, проводившей полевые работы:** Институт истории материальной культуры Российской Академии наук (ИИМК РАН).

**ФИО держателя Открытого листа:** Кириллов Евгений Львович.

**Номер Открытого листа:** № P018-00103-00/02986554 от 20 августа 2025 года, срок действия Открытого листа – с 20 августа 2025 года по 1 августа 2026 года (приложение А).

**Полное название отчета, количество томов, листов:** Историко-культурное научное археологическое обследование (разведки) с целью проведения государственной историко-культурной экспертизы земельного участка по объекту: «Проектирование строительства здания крытого спортивного комплекса по адресу: Санкт-Петербург, муниципальный округ Балканский, Шипкинский пер., участок 4» (кадастровый номер: 78:13:0007439:1083). – Санкт-Петербург: ЦСА ИИМК РАН, 2026. – 58 л.

Отчет состоит из 1 тома, включающего: 36 стр. текста, 29 рис., 15 источников, 2 приложения.

**Ключевые слова:** Санкт-Петербург, Фрунзенский район, МО Балканский, Шипкинский переулок, шурф, археологические полевые работы (археологическая разведка).

**Сроки и место проведения археологических полевых работ:** март 2026 года, г. Санкт-Петербург, Фрунзенский район, муниципальный округ Балканский, Шипкинский пер., участок 4 (кадастровый номер: 78:13:0007439:1083).

**Основание для проведения археологических полевых работ:** договор № 20/02/2026 от 18 февраля 2026 года, заключенный между ИИМК РАН и ООО «Ленгипроречтранс».

**Размер обследованного земельного участка, количество заложенных разведочных шурфов.** Площадь обследованного земельного участка – 0,94 га. В ходе полевых археологических работ произведен натурный осмотр участка,

ИИМК РАН	Подп. и дата					
	Взам. инв. №					
ИИМК РАН	Инд. № дубл.					
	Подп. и дата					
ИИМК РАН	Инд. № подл.					
	Ли	Изм.	№ докум.	Подп.	Дата	20/02/2026-ИИМК РАН-2026-ТО-Т

заложен 1 археологический шурф, общей площадью 4 кв. м. Археологические объекты в границах исследуемой территории не выявлены.

### **Обоснование количества заложенных археологических шурфов.**

Согласно «Положению о порядке проведения археологических полевых работ и составления научной отчетной документации» (утверждено постановлением Бюро Отделения историко-филологических наук Российской академии наук № 15 от «12» апреля 2023 г.), предварительная оценка количества закладываемых шурфов проводится из расчета:

- не менее одного шурфа на площади до 1 га при обследовании земельных участков, отведенных под строительство и обустройство площадных хозяйственных объектов.

Количество шурфов определяется с таким расчетом, чтобы обеспечить выявление всех объектов археологического наследия в границах обследуемых земельных участков. При этом шурфы могут располагаться на обследуемой площади неравномерно. Их количество необходимо увеличивать на всех частях земельных участков, перспективных для обнаружения объектов археологического наследия.

В границах территории площадного объекта был заложен 1 археологический шурф (размеры одного шурфа – 2х2 м).

**Краткая научная информация о результатах проведенных археологических полевых работ:** в результате проведенных историко-архивных исследований в границах земельного участка по объекту: «Проектирование строительства здания крытого спортивного комплекса по адресу: Санкт-Петербург, муниципальный округ Балканский, Шипкинский пер., участок 4» (кадастровый номер: 78:13:0007439:1083) объекты культурного наследия, включенные в Единый Государственный реестр памятников истории культуры Российской Федерации, **отсутствуют**. В ходе работ объектов культурного (археологического) наследия **не выявлено**.

Подп. и дата
Взам. инв. №
Инв. № дубл.
Подп. и дата
Инв. № подл.

Ли	Изм.	№ докум.	Подп.	Дата

20/02/2026-ИИМК РАН-2026-ТО-Т

Лист

5



## НОРМАТИВНО-ПРАВОВАЯ БАЗА

Настоящие исследования проводились во исполнение требований ст. 28 Федерального закона № 73-ФЗ от 25 июня 2002 года «Об объектах культурного наследия (памятниках истории и культуры) народов Российской Федерации» на основании следующих нормативно-правовых актов:

1. Федеральный Закон РФ "Об объектах культурного наследия (памятниках истории и культуры) народов Российской Федерации" от 25 июня 2002 года № 73-ФЗ;

2. Федеральный Закон РФ "Об охране окружающей природной среды" от 10.01.2002 № 7-ФЗ;

3. Положение о порядке проведения археологических полевых работ и составления научной отчетной документации, по форме утвержденного постановлением бюро Отделения историко-филологических наук Российской академии наук № 15 от 12 апреля 2023 г.;

4. Положение о едином государственном реестре объектов культурного наследия (памятников истории и культуры) народов Российской Федерации (утверждено приказом Министерства культуры РФ от 03.12.2011 № 954);

5. Положение о государственной историко-культурной экспертизе, утвержденное постановлением Правительства Российской Федерации от 25 апреля 2024 г. № 530;

6. Правила выдачи, приостановления и прекращения действия разрешений (Открытых листов) на проведение работ по выявлению и изучению объектов археологического наследия, включая работы, имеющие целью поиск и изъятие археологических предметов (утв. Постановлением Правительства РФ №1893 от 24 октября 2022 г.)

7. Методика определения границ территорий объектов археологического наследия (рекомендована письмом Министерства культуры Российской Федерации от 27.01.2012 № 12-01-39/05-АБ);

8. Закон Санкт-Петербурга о границах зон охраны объектов культурного наследия на территории Санкт-Петербурга и режимах использования земель в

Подп. и дата
Взам. инв. №
Инв. № дубл.
Подп. и дата
Инв. № подл.

Ли	Изм.	№ докум.	Подп.	Дата

20/02/2026-ИИМК РАН-2026-ТО-Т

Лист

7

границах указанных зон и о внесении изменений в закон Санкт-Петербурга «О генеральном плане Санкт-Петербурга и границах зон охраны объектов культурного наследия на территории Санкт-Петербурга» от 19 января 2009 года N 820-7.

Инв. № подл.	Подп. и дата				
	Взам. инв. №				
Подп. и дата	Инв. № дубл.				
	Подп. и дата				
Инв. № подл.	Подп. и дата				
	Взам. инв. №				
Ли	Изм.	№ докум.	Подп.	Дата	Лист
					8

## ОПРЕДЕЛЕНИЯ И СОКРАЩЕНИЯ

В настоящем научно-техническом отчёте применяются следующие термины с соответствующими определениями:

**археологические разведки** – проведение на поверхности земли или под водой научных исследований объектов археологического наследия без осуществления земляных работ либо с осуществлением локальных земляных работ с общей площадью не более 20 м<sup>2</sup> на каждом объекте археологического наследия с исследованием культурного слоя путем заложения шурфов или без таковых, в том числе с полным или частичным изъятием археологических предметов в целях выявления объектов археологического наследия, уточнения сведений о них и (или) планирования мероприятий по обеспечению их сохранности;

**культурный слой** – слой в земле или под водой, содержащий следы существования человека, время возникновения которых превышает 100 лет и включающий археологические предметы;

**поврежденный культурный слой** – культурный слой, нарушенный, перемещенный, переотложенный в результате природных процессов, либо антропогенного вмешательства последних 100 лет (обратной засыпки траншей или строительных котлованов ранее откопанным культурным слоем, размыва берегов водоемов, в том числе искусственных и иных подобных процессов);

**объект археологического наследия** – частично или полностью скрытые в земле или под водой следы существования человека в прошлых эпохах (включая все связанные с такими следами археологические предметы и культурные слои), основным или одним из основных источников информации о которых являются археологические раскопки или находки;

**археологические предметы** – движимые вещи, основным или одним из основных источников информации о которых, независимо от обстоятельств их обнаружения, являются археологические раскопки, или находки, в том числе предметы, обнаруженные в результате таких раскопок или находок;

Инва. № подл.	Подп. и дата
Инва. № дубл.	Взам. инв. №
Инва. № подл.	Подп. и дата
Инва. № подл.	Подп. и дата

Ли	Изм.	№ докум.	Подп.	Дата

20/02/2026-ИИМК РАН-2026-ТО-Т

Лист

9

**археологический шурф** – прямоугольное в плане разведочное вскрытие грунта, площадь которого может варьировать от 1 до 20 кв. метров;

**разрешение (открытый лист)** – документ, выдаваемый федеральным органом охраны объектов культурного наследия на основании заключения Российской академии наук и подтверждающий право на проведение одного из видов археологических полевых работ (археологических разведок, археологических раскопок, археологических наблюдений).

**Используемые сокращения:**

БС – Балтийская система высот 1977 г.

ИИМК РАН – Институт истории материальной культуры Российской академии наук

КГИОП – Комитет по государственному контролю, использованию и охране памятников истории и культуры

ОАН – Объект археологического наследия

ОКН – Объект культурного наследия

ФЗ – Федеральный Закон

Инв. № подл.	Подп. и дата				
	Взам. инв. №				
	Инв. № дубл.				
	Подп. и дата				
20/02/2026-ИИМК РАН-2026-ТО-Т					Лист
Ли	Изм.	№ докум.	Подп.	Дата	10

## ВВЕДЕНИЕ

В марте 2026 года археологической экспедицией Центра спасательной археологии ИИМК РАН было произведено историко-культурное научное археологическое обследование (разведки) с целью проведения государственной историко-культурной экспертизы земельного участка по объекту: «Проектирование строительства здания крытого спортивного комплекса по адресу: Санкт-Петербург, муниципальный округ Балканский, Шипкинский пер., участок 4» (кадастровый номер: 78:13:0007439:1083) (рис. 1–3).

Площадь земельного участка – 0,94 га.

Работы осуществлялись на основании договора № 20/02/2026 от 18 февраля 2026 года, заключенного между ИИМК РАН и ООО «Ленгипроречтранс», а также на основании Открытого листа № P018-00103-00/02986554, выданного Министерством культуры РФ 20 августа 2025 года на имя младшего научного сотрудника ИИМК РАН Кириллова Е.Л. на право проведения археологических полевых работ на земельных участках в Адмиралтейском, Василеостровском, Выборгском, Калининском, Кировском, Колпинском, Красногвардейском, Красносельском, Кронштадтском, Курортном, Московском, Невском, Петроградском, Петродворцовом, Приморском, Пушкинском, Фрунзенском и Центральном районах г. Санкт-Петербурга. Срок действия Открытого листа – с 20 августа 2025 года по 1 августа 2026 года (приложение А).

В соответствии с письмом Комитета по государственному контролю, использованию и охране памятников истории и культуры Санкт-Петербурга № 01-43-5019/25-0-1 от 04.03.2025 года (приложение Б) земельный участок по объекту: «Проектирование строительства здания крытого спортивного комплекса по адресу: Санкт-Петербург, муниципальный округ Балканский, Шипкинский пер., участок 4» (кадастровый номер: 78:13:0007439:1083) расположен в границах:

– вне зон охраны объектов культурного наследия.

20/02/2026-ИИМК РАН-2026-ТО-Т

Лист

11

Подп. и дата
Взам. инв. №
Инв. № дубл.
Подп. и дата
Инв. № подл.

Ли	Изм.	№ докум.	Подп.	Дата

В пределах границ вышеуказанного земельного участка отсутствуют объекты (выявленные объекты) культурного наследия; объекты культурного наследия, включенные в Единый государственный реестр объектов культурного наследия (памятников истории и культуры) народов Российской Федерации, а также защитная зона объектов культурного наследия.

К границам участка непосредственно не примыкают объекты (выявленные объекты) культурного наследия.

КГИОП **не располагает** сведениями о наличии либо отсутствии объектов, обладающих признаками объектов культурного наследия, на рассматриваемом земельном участке. В связи с этим, а также в соответствии с требованиями ст. 30 Федерального закона № 73-ФЗ от 25.06.2002 г. «Об объектах культурного наследия (памятниках истории и культуры) народов Российской Федерации», земельный участок является объектом государственной историко-культурной экспертизы.

Цель проведения работ на участке обследования – определение наличия или отсутствия объектов культурного, в том числе и археологического, наследия, включенных в реестр, выявленных объектов культурного наследия, либо объектов, обладающих признаками объекта культурного наследия, на обследуемом земельном участке.

Задача археологических исследований на участке обследования заключалась в выявлении, фиксации и исследовании остатков археологических (исторических) памятников, культурных слоев, конструкций и сооружений, массовых и индивидуальных находок путем визуального обследования и заложения разведывательных археологических шурфов (археологические разведки).

До начала полевых археологических работ была собрана историко-библиографическая информация, подготовлен комплект исторических карт с нанесенными на них границами участка обследования, иллюстративный материал (рис. 5-10).

20/02/2026-ИИМК РАН-2026-ТО-Т

Лист

12

Подп. и дата
Взам. инв. №
Инв. № дубл.
Подп. и дата
Инв. № подл.

Ли	Изм.	№ докум.	Подп.	Дата

В ходе полевых археологических работ произведен натурный осмотр участка обследования (рис. 11-19), с целью выявления культурного слоя на территории участка обследования был заложен 1 шурф размерами 2х2 м, общей площадью 4 кв. м (рис. 20-29).

На обследованном участке объекты археологического наследия и признаки наличия объектов археологического наследия не обнаружены.

Инв. № подл.	Подп. и дата				
	Взам. инв. №				
Инв. № дубл.	Подп. и дата				
	Инв. № подл.				
20/02/2026-ИИМК РАН-2026-ТО-Т					
Ли	Изм.	№ докум.	Подп.	Дата	Лист
					13

## 1. ИСТОРИЧЕСКАЯ СПРАВКА

### 1.1. История освоения и археологического изучения территории Санкт-Петербурга

В период Невской стадии последнего ледникового периода (примерно 12000 л. н.) ледник распадается на «языки» и тающие ледниковые воды заполняют впадины (Финский залив, Ладожское озеро, Онежское озеро) освобождая рельеф. Современная территория Ленинградской области освободилась ото льда приблизительно 10000 л. н. Форма рельефа характеризуется хорошей сохранностью и относительной молодостью ландшафтных покровов. К началу бореального периода (10000-8000 л. н.) растительный покров стал сплошным и довольно разнообразным с преобладанием сосны и березы, а климат – сухим и теплым.

Начало активного заселения исследуемой территории относится к эпохе неолита. Это стоянки и местонахождения, расположенные по берегам рек и озер. Начало неолитической эпохи на Карельском перешейке соответствует началу голоценового климатического оптимума и максимуму Литориновой трансгрессии, что соответствует времени около 7 000 л. н. Возникновение неглубоких заливов и проток между Ладожским озером и морем, а также потепление климата, создали благоприятные для жизни человека условия. К этому периоду относится ранне-неолитическая стоянка Хепоярви (6380-7230 л. н) на берегу озера Хепоярви. К позднему неолиту относятся стоянки Токсово и Курголово 1, местонахождения Кавголово и Васкелово 1, местонахождения Лемболовские 1-5 (Лапшин, 1995, С. 173-175; Верещагина, 2003).

Также в пределах современных административных границ Петербурга расположены стоянки на Охтинском мысу, в районе площади Мужества и на берегу Лахтинского Разлива. Целая серия памятников каменного века известна в Сестрорецке (Кулькова, Сопелко, Лудикова и др., 2010, с. 13; Лапшин, 1995, с. 175-177). Для этого времени характерно наличие гребенчато-ямочной керамики и каменных орудий из сланца и кремня. На территории Карельского перешейка известно небольшое количество памятников эпохи раннего металла, что

20/02/2026-ИИМК РАН-2026-ТО-Т

Лист

14

Инва. № подл.	Подп. и дата
Инва. № дубл.	Взам. инв. №
Инва. № подл.	Подп. и дата
Инва. № подл.	Подп. и дата

Ли	Изм.	№ докум.	Подп.	Дата

объясняется серьезной перестройкой природной обстановки, в связи с образованием реки Невы и понижением уровня ладожских вод (Сакса, 2010, с. 41).

В 1923 г. на северной оконечности посёлка Ольгино, на западном коренном берегу Лахтинского залива, на мысу, была открыта стоянка эпохи раннего металла. Стоянка была обследована В. Александровым и В. Виттенбургом. В 1923 году А.А. Спицын и Б.Ф. Земляков раскопали 39 кв. м. Среди находок представлены характерные для эпохи раннего металла на северо-западе предметы: кремневые скребки и наконечники стрел, сланцевые тесла, отщепы кварцита и керамика с тонким гребенчатым штампом и отпечатками ткани (текстильная) (Лапшин, 1995, с. 175).

Археологические памятники раннего железного века в пределах города и его ближайших окрестностей практически не известны. С этим периодом связаны лишь отдельные находки и комплексы из раскопок на Охтинском мысу, а также маловыразительный культурный слой с поселения Войскорovo (Сорокин, 2014, с. 25-55, Городилов, 2019, с. 9). Последнее, в административном отношении, относится уже к Ленинградской области.

Ситуация меняется в раннем Средневековье, в VII-VIII вв. в регионе происходит становление центров постоянного населения. Формируется местный рынок, обслуживающий транснациональную торговлю (Сорокин, 2008, с. 352). Финский залив, Нева и Ладожское озеро в эпоху викингов являются важными звеньями трансъевропейских торговых путей, проходящих из Балтийского моря через всю Русскую равнину в Средиземное и Каспийское моря. Коренным населением приневских земель в Средние века были финно-угорские племена: водь и ижора.

Достоверные сведения о поселениях и могильниках эпохи викингов в пределах городской черты Санкт-Петербурга отсутствуют, хотя известно несколько кладов кувшинных монет, найденных в первой половине XX века в Петергофе, Мартышкино и у Галерной гавани в устье Невы (Сорокин, 2008, с. 353-354).

20/02/2026-ИИМК РАН-2026-ТО-Т

Лист

15

Подп. и дата
Взам. инв. №
Инв. № дубл.
Подп. и дата
Инв. № подл.

Ли	Изм.	№ докум.	Подп.	Дата

Территория современного Петербурга в Средние века была частью Новгородской земли и входила в Ореховский уезд Корельской половины Водской пятины. К концу XIII в. все прибалтийско-финские племена попадают в зависимость от своих могущественных соседей: суоми и хяме – от шведов; карелы, водь, ижора, вепсы и чудь – от новгородцев (Сакса, 2010, с. 142). Территории, расположенные на стыке новгородской и шведской зон влияния и сбора дани, становились ареной постоянных набегов и военных походов на протяжении всего XIII века (подробнее: Сорокин, 2017, с. 32-34).

Первым крупным военным предприятием шведов для установления контроля над северо-западными окраинами Новгородской земли, стал поход 1240 года, закончившийся Невской битвой. Сражение произошло на берегу Невы, в устье реки Ижоры. В ходе битвы войска новгородского князя Александра Ярославовича нанесли поражение шведскому войску во главе с ярлом Биргером. Несмотря на решительную победу новгородцев, противостояние в Невских землях продолжилось. В 1283 году шведы, пройдя через Неву, вновь совершили набег на новгородские земли, но на обратном пути были перехвачены новгородцами на реке Неве. На следующий год новый отряд шведов был разгромлен новгородцами в устье Невы.

К концу XIII века шведская экспансия в Карелии и Приневье стала носить более последовательный характер. В 1293 году, в ходе третьего шведского крестового похода, маршал Торгильс Кнутсон основал в устье Вуоксы крепость Выборг, чем окончательно закрепил власть королевства на западе Карельского перешейка. В 1300 году, по его же инициативе, в устье Охты (сейчас на этом месте находится район Петербурга Малая Охта) была основана крепость Ландскрона. Место, где была поставлена Ландскрона, представляло чрезвычайно удобный для устройства укреплений участок. Нева и Охта образуют здесь крутой мыс, окруженный водой с трех сторон. Как было установлено в ходе археологических раскопок, крепость представляла собой прямоугольное древо-земляное укрепление, окруженное двумя рвами. Несмотря на то, что Ландскрона представляла собой достаточно серьезное для своего времени укрепление, на

Инва. № подл.	Подп. и дата
Инва. № дубл.	Взам. инв. №
Инва. № подл.	Подп. и дата
Инва. № подл.	Подп. и дата

Ли	Изм.	№ докум.	Подп.	Дата

следующий после основания год она была захвачена новгородскими войсками и скрыта. Археологизированные остатки крепости были исследованы в ходе раскопок П.Е. Сорокина на Охтинском мысу в 1990-х-2000-х годах и на сегодняшний день остаются крупнейшим и наиболее изученным средневековым памятником в пределах Санкт-Петербурга.

В 1323 году был заключён Ореховецкий мирный договор, по которому была установлена четкая граница между Шведским королевством и Новгородской республикой. Договор сохранял силу вплоть до 1595 года. Согласно ему, граница между государствами прошла по реке Сестре, и территория современного Петербурга была закреплена за Новгородом.

В XIV-XV веках новгородцы начинают колонизировать территорию Приневья. Основной административной единицей Новгородского государства в этих землях была Водская пятина. В конце XV века Новгородская республика проиграла противостояние с Московским княжеством и утратила независимость, все её земли, включая Приневье, перешли под власть Москвы. Территории в устье Невы после завоевания Новгорода принадлежали Великому князю, в Писцовой книге 1500 г. они названы волостью «на реке Неве, у моря» и «деревни на усть Охты». Согласно Переписной книге, упомянуты три деревни и сельцо (Сорокин, 2014, с. 38).

В XVI веке на Охтинском мысу, где в начале XIV века стояла Ландскрона, возникает торговый городок Невское устье, о котором имеются отрывочные сведения в документах того времени. Культурные слои этого времени на мысу сохранились плохо, ввиду последующих строительных работ. Во время раскопок П.Е. Сорокина существенная концентрация находок этого времени, в первую очередь керамики, была зафиксирована в юго-восточной части Охтинского мыса (Сорокин, 2014, с. 38).

К позднему Средневековью относится и кладбище на левом берегу Охты, отрытое в 1993 г. В 2006-2010 г. на памятнике было исследовано более 300 захоронений, еще 219 были зафиксированы в разрушенном состоянии. Большая часть этого кладбища была уничтожена при строительстве Ниеншанца в XVII в.

Подп. и дата
Взам. инв. №
Инв. № дубл.
Подп. и дата
Инв. № подл.

Ли	Изм.	№ докум.	Подп.	Дата

и последующими инженерными работами. Погребенные были захоронены преимущественно в гробах по христианскому обряду: лежа на спине, головами на юго-запад. Среди находок можно отметить 9 шведских монет 1630-1640-х годов, нательный крестик и детали украшений (Сорокин, 2014, с. 40).

Вторая половина XVI-начало XVII века характеризуется новым противостоянием Швеции и Русского государства в восточно-балтийских землях. Серия войн закончилась в 1617 году подписанием Столбовского мирного договора, согласно которому, граница между Швецией и Русским царством прошла по среднему и верхнему течению реки Луги, все земли к северу, включая территорию нынешнего Петербурга отошли шведам. На новоприобретенных Швецией землях была образована провинция Ингерманландия. В течении всего XVII в. новое правительство инициирует активную колонизацию региона, населённого немногочисленным, преимущественно православным населением. Большую часть колонистов составили финские крестьяне из центральных районов Финляндии. При этом сохранилось прежнее русское разделение на уезды и погосты, основой для сбора податей продолжала служить новгородская мера земли – «обжа».

Еще до подписания Столбовского мира, в 1611 году, шведами была заложена крепость Ниеншанц, расположившаяся на Охтинском мысу, где в начале XIV века была Ландскрона. Крепость была заложена по приказу короля Карла IX и получила название Ньюенсканс – Невское укрепление. В первоначальном варианте крепость имела прямоугольную форму. На противоположном от крепости берегу Охты со временем образовался посад, а в 1632 году король Густав Адольф приказал основать здесь город Ниен (Сорокин, 2014, с. 40). В 2023 г. сотрудниками ИИМК РАН были произведены раскопки на площади около 8 тыс. м<sup>2</sup>, направленные на изучение культурного слоя города Ниен.

В 1656 году, в ходе русско-шведской войны 1656-1658 годов, Ниеншанц был захвачен и сожжен русскими войсками, однако по итогам войны территория осталась за Швецией. Крепость Ниеншанц была возведена заново после ухода

20/02/2026-ИИМК РАН-2026-ТО-Т

Лист

18

Подп. и дата

Взам. инв. №

Инв. № дубл.

Подп. и дата

Инв. № подл.

Ли Изм. № докум. Подп. Дата

русских войск. В обновленном виде укрепление имело форму пятиконечной звезды с бастионами и двумя воротными рavelинами.

Новая война против Швеции, начатая российским царем Петром 19 августа 1700 г., стала не только борьбой России за выход к Балтийскому морю и возвращение Ингерманландии, но и борьбой за место Великой державы в Северной Европе. Шведский город Нотебург (совр. Шлиссельбург) пал в октябре 1702 г., после этого шведское население Ниена было эвакуировано, а город был сожжен. 25 апреля 1703 года русские войска начали осаду Ниеншанца, который оборонял гарнизон из 600 человек. После бомбардировки, принесшей существенные разрушения, крепость капитулировала. Археологическими свидетельствами этих событий служат многочисленные ядра и картечные снаряды, найденные в заполнении рва Ниеншанца и внутри крепости (Сорокин, 2014, с. 47).

В том же 1703 году на Заячьем острове заложена Петропавловская крепость, давшая начало Петербургу. В 1721 г. Северная война закончилась Ништадтским миром. Новая граница России была установлена северо-западнее Выборга.

Ранний этап истории Петербурга также недостаточно обеспечен письменными источниками, в связи с этим, культурные отложения XVIII – первой половины XIX века представляют существенный научный интерес. Археологические слои этого времени характеризуют быт и материальную культуру населения города, которая не отразилась в иных типах источников. Культурный слой XVIII – первой половины XIX века существенно пострадал от строительной деятельности последующего времени, однако отдельные участки не потревоженного слоя известны практически по всей исторической части города.

К характерным, наиболее часто встречающимся находкам XVIII века можно отнести керамику, белоглиняные «голландские» курительные трубки и фрагменты сине-белых «голландских» изразцов. Курительные трубки представляют особенный интерес, так как выступают в роли хронологических

Инв. № подл.	Подп. и дата				
	Взам. инв. №				
	Инв. № дубл.				
	Подп. и дата				
20/02/2026-ИИМК РАН-2026-ТО-Т					
Ли	Изм.	№ докум.	Подп.	Дата	Лист 19

индикаторов, большинство этих изделий имеет клеймо мастерской-производителя, что позволяет датировать находки и слой, их содержащий, с точностью до десятилетия.

Еще один важный источник по ранней истории Петербурга – это его первые кладбища. Среди этого типа памятников выделяются собственно кладбища и экстраординарные захоронения «строителей Петербурга», последние относятся к первым десятилетиям существования города. В 2014 году на улице Сытнинской Петроградской стороны в раскопе были исследованы три коллективных, два одиночных и одно парное захоронения, датирующиеся началом XVIII века. Анализ археологического и антропологического материала позволил уточнить, из каких регионов прибывали первые строители города на Неве (Курбатов, 2015; Широбоков, Учанева, 2015).

В 2018-2019 году широкой площадью был исследован участок Сампсониевского кладбища на Нейшлотском переулке. Кладбище включало захоронения XVIII-XIX вв.

## 1.2. Анализ картографического материала

Первые картографические данные о заселении территории Приневья и берегов Финского залива отражаются в шведских картах XVII – начала XVIII вв. Одной из самых известных карт того времени считается карта, составленная в 1827 г. под руководством генерал-майора Шуберта по материалам, найденным в шведских архивах. Авторство карты принадлежит штабс-капитану генерального штаба Бергенгейму. Состояние местности и все названия карты даны по состоянию на 1676 г. На данной карте исследуемая территория находится на значительном удалении от ближайших населенных пунктов (рис. 5).

На картах XVIII – XIX вв. территория исследуемого участка располагается в заболоченной и лесистой местности.

На семитопографической карте окружности С.-Петербурга и Карельского перешейка 1810 г. исследуемая территория не освоена (рис. 6).

На топографической карте окружности Санкт-Петербурга 1817 г. ситуация не меняется (рис. 7).

Подп. и дата
Взам. инв. №
Инв. № дубл.
Подп. и дата
Инв. № подл.

Ли	Изм.	№ докум.	Подп.	Дата
----	------	----------	-------	------

На Военно-топографической карте С.-Петербургской и Выборгской губерний 1868 г. ситуация не меняется (рис. 8).

На картах конца XIX – начала XX вв. прослеживается активная сельскохозяйственная деятельность, на месте исследуемого участка начинают появляться поля и огороды.

На карте окрестностей Санкт-Петербурга, составленной Ю. Гашем, 1909 г. отмечены поля и луга (рис. 9).

На детальной карте РККА от Ленинграда до Великого Новгорода 1931-1941 гг. ситуация не меняется (рис. 10).

Активная застройка данной территории начинается только в конце XX – начале XXI вв.

### **Основные выводы по разделу «Историческая справка»:**

В ходе архивно-библиографических исследований установлено, что непосредственно на территории исследуемого участка объекты археологического наследия ранее не фиксировались.

Согласно историческим картам и данным письменных источников, сельскохозяйственное освоение данной территории началось только в XIX в., а застройка в конце XX в.

Инв. № подл.	Подп. и дата				
	Взам. инв. №				
	Инв. № дубл.				
	Подп. и дата				
	Инв. № подл.				
Ли	Изм.	№ докум.	Подп.	Дата	
20/02/2026-ИИМК РАН-2026-ТО-Т					Лист
					21

## 2. ФИЗИКО-ГЕОГРАФИЧЕСКАЯ ХАРАКТЕРИСТИКА РАЙОНА РАБОТ

Санкт-Петербург расположен на северо-западе России, в пределах Приневской низменности, на прилегающем к устью реки Невы побережье Невской губы Финского залива и на многочисленных островах Невской дельты. Площадь территории города – 1439 кв. км, из них территория высокоплотной, почти сплошной застройки составляет 650 кв. км.

Почти вся территория Санкт-Петербурга расположена на плоской низкой равнине, имеющей множество древних морских террас. Одна из наиболее известных – Литориновая, начинающаяся в районе станции метро «Автово» и протянувшаяся вдоль проспекта Стачек и всего Петергофского шоссе. Называется по названию Литоринового моря, существовавшего на месте современной Балтики около 7,5–4 тысяч лет назад. В пределах города терраса сильно изменена человеком, пронизана улицами с интенсивным движением.

Средняя высота центра города над уровнем моря 5 м. Северные районы имеют высоту от 1 (болота Юнтоловского заказника) до 40 м (Поклонная гора). Южные районы – от 5 до 18 м. И только в южных и кое-где в северных пригородах средняя высота рельефа составляет 50-60 м. Наивысшая точка в границах города находится на Дудергофских высотах и составляет 176 м. Самая низкая сухопутная точка находится в Кронштадте – Доковый бассейн со среднегодовой отметкой уровня воды в 11,4 м ниже нуля Кронштадтского футштока.

В палеозое вся эта территория была покрыта морями. Осадочные отложения того времени м песчаники, пески, глины, известняки м покрывают мощной толщей (свыше 200 метров) кристаллический фундамент, состоящий из гранитов, гнейсов и диабазов. Современный рельеф образовался в результате деятельности ледникового покрова (последнее Валдайское оледенение было 12 тысяч лет назад). После отступления ледника образовалось Литориновое море, уровень которого был на 7–9 м выше современного. 4 тысячи лет назад море отступило и образовалась долина реки Невы. Долина сложена озёрно-

20/02/2026-ИИМК РАН-2026-ТО-Т

Лист

22

Подп. и дата	
Взам. инв. №	
Инв. № дубл.	
Подп. и дата	
Инв. № подл.	

Ли	Изм.	№ докум.	Подп.	Дата

ледниковыми и постледниковыми отложениями. Последние 2,5 тысячи лет рельеф почти не менялся.

Климат Петербурга умеренный, переходный от умеренно-континентального к умеренно-морскому. Такой тип климата объясняется географическим положением и атмосферной циркуляцией характерной для Ленинградской области. Это обуславливается сравнительно небольшим количеством поступающего на земную поверхность и в атмосферу солнечного тепла.

Из-за небольшого количества солнечного тепла влага испаряется медленно. За год в Санкт-Петербурге бывает в среднем 62 солнечных дня. Поэтому, на протяжении большей части года преобладают дни с облачной, пасмурной погодой, рассеянным освещением. В городе наблюдаются так называемые Белые ночи, наступающие 25–26 мая, когда солнце опускается за горизонт не более чем на 9°, и вечерние сумерки практически сливаются с утренними. Заканчиваются белые ночи 16–17 июля. В общей сложности продолжительность белых ночей более 50 дней.

Для города характерна частая смена воздушных масс, обусловленная в значительной степени циклонической деятельностью. Летом преобладают западные и северо-западные ветры, зимой западные и юго-западные.

Общая протяжённость всех водотоков на территории Санкт-Петербурга достигает 282 км, а их водная поверхность составляет около 7 % всей площади. За время существования Санкт-Петербурга гидрологическая сеть города претерпела существенные изменения. Строительство города в низком болотистом месте потребовало сооружения каналов и прудов для осушения. Вынутая при этом земля использовалась для повышения поверхности. В конце XIX века дельта Невы состояла из 48 рек и каналов, образующих 101 остров. С течением времени по мере строительства города многие водоёмы теряли своё первоначальное значение, загрязнялись и засыпались. В XX веке в результате засыпки каналов, проток и рукавов число островов сократилось до 42-х.

20/02/2026-ИИМК РАН-2026-ТО-Т

Лист

23

Инд. № подл.	Подп. и дата
Инд. № дубл.	
Взам. инв. №	
Подп. и дата	

Ли	Изм.	№ докум.	Подп.	Дата

Основная водная магистраль города – река Нева, которая впадает в Невскую губу Финского залива, относящегося к Балтийскому морю. Наиболее значительны рукава дельты: Большая и Малая Нева, Большая, Средняя и Малая Невки, Фонтанка, Мойка, Екатерингофка, Крестовка, Карповка, Ждановка, Смоленка, Пряжка, Кронверкский пролив; каналы – Морской канал, Обводный канал, канал Грибоедова, Крюков канал. Основные притоки Невы в черте города: слева — Ижора, Славянка, Мурзинка, справа – Охта, Чёрная речка. Крупнейшие острова в дельте Невы: Васильевский, Петроградский, Крестовский, Декабристов; крупнейший остров в Финском заливе — Котлин. Значительная часть территории Санкт-Петербурга расположена на высотах, не превышающих 1,2–3 м над уровнем моря. Эти районы города подвержены опасности наводнений, связанных главным образом с ветровым нагоном вод в восточной части Финского залива.

Через водные объекты города перекинуто около 800 мостов, в том числе 218 пешеходных.

Зелёные насаждения Санкт-Петербурга и пригородов вместе с водной поверхностью занимают около 40 % городской территории. Общая площадь зелёных насаждений превышает 31 тысячу га, в их числе 68 парков, 166 садов, 730 скверов, 232 бульвара, 750 озеленённых улиц. Парки города расположены в различных ландшафтных условиях: на нижней и верхней террасах побережья Финского залива (парки Стрельны, Петергофа и Ломоносова), моренной равнине (парки города Пушкина), камовых Холмах (Шуваловский парк, Осинвая Роща). Основу ряда парков составляют естественные леса, до сих пор сохранившие свой породный состав (Сосновка, Удельный парк). На окраинах города сохранились лесные массивы, оставшиеся от подзоны южной тайги: Юнтоловский заказник, Ржевский лесопарк, лесные островки вдоль реки Охты, Таллинского шоссе, между рекой Невой и железной дорогой на Москву.

Инв. № подл.	Подп. и дата				
	Взам. инв. №				
	Инв. № дубл.				
	Подп. и дата				
					20/02/2026-ИИМК РАН-2026-ТО-Т
Ли	Изм.	№ докум.	Подп.	Дата	Лист 24

### 3. МЕТОДИКА ПОЛЕВЫХ ИССЛЕДОВАНИЙ

В рамках работ по проведению научного обследования (археологическая разведка) земельного участка по объекту: «Проектирование строительства здания крытого спортивного комплекса по адресу: Санкт-Петербург, муниципальный округ Балканский, Шипкинский пер., участок 4» (кадастровый номер: 78:13:0007439:1083) проводилось визуальное обследование объекта и закладка археологического шурфа (рис. 3-4, рис. 11-19, рис. 20-29).

Полевые археологические исследования проводились в соответствии с методическими указаниями и требованиями «Положения о порядке проведения археологических полевых работ и составления научной отчетной документации», утвержденного постановлением Бюро Отделения историко-филологических наук Российской академии наук № 15 от 12 апреля 2023 г.

Основная задача проведения археологических исследований на площади планируемого строительства и окружающей территории заключалась в выявлении и фиксации археологических (исторических) памятников, культурных слоев, конструкций и сооружений, сборе и исследовании археологического материала.

Полевые работы включали в себя:

- визуальный осмотр указанной в договоре территории, поиск подъемного материала;
- описание исследуемой территории и ее фотофиксация;
- разбивку археологических шурфов;
- привязка археологических шурфов к ситуационному плану исследуемой территории;
- выборку культурных напластований из шурфов по слоям;
- выявление и изучение археологического материала по слоям;
- фотофиксацию процесса работ;
- фотофиксацию стенок и планиграфии шурфов;
- описание ландшафтной характеристики обнаруженных объектов и фиксация их современного состояния;

20/02/2026-ИИМК РАН-2026-ТО-Т

Лист

25

Подп. и дата	
Взам. инв. №	
Инв. № дубл.	
Подп. и дата	
Инв. № подл.	

Ли	Изм.	№ докум.	Подп.	Дата

- ведение полевой документации;
- рекультивацию шурфов.

Применялся стандартный набор методов, используемых при археологических разведках: предварительные архивно-библиографические изыскания, визуальный осмотр местности, осмотр обнажений культурного слоя, поиск подъемного материала, шурфовка. Натурные полевые исследования проводились в виде осуществления пеших маршрутов на территории земельного участка. Вся исследуемая площадь была разбита на неравные квадраты со сторонами не более 20 метров и пройдена пешими маршрутами по линии сетки квадратов. В ходе проведения обследования проводилась фотофиксация территории (рис. 11-19).

При прохождении маршрутов с целью обнаружения выходов культурного слоя и артефактов осматривались встречающиеся обнажения грунта естественного и антропогенного происхождения. На перспективных для обнаружения памятников археологии участках производилась закладка шурфов, ориентированного по сторонам света, направленного на поиск культурного слоя и древних артефактов. Количество и место расположения шурфов было обусловлено геоморфологическим состоянием местности и степенью освоенности обследуемой территории, и определялось с таким расчетом, чтобы обеспечить полное выявление и определение границ всех объектов археологического наследия, попадающих в пределы обследуемых земельных участков, с учетом существующих методических рекомендаций 1 шурф на 1 га (при обследовании площадных земельных участков).

Шурфы закладывались на перспективных для обнаружения памятников археологии местах, исключая хозяйственно-освоенные участки трассы. В ходе работ был заложен 1 разведывательный археологический шурф размерами 2x2 м. Общая площадь исследований – 4 кв. м.

Разборка грунта в процессе шурфовки производилась вручную по стратиграфическим слоям с разнородными культурными прослойками и соответствующим им общим планиграфическим горизонтам фиксации. Для

Подп. и дата
Взам. инв. №
Инв. № дубл.
Подп. и дата
Инв. № подл.

Ли	Изм.	№ докум.	Подп.	Дата

выявления структуры плотных поверхностей и удаления грунта в стесненных условиях при расчистке использовались щетки, кисти и совки. Глубина шурфа включала всю толщу напластований до материка. Разведочный шурф документировался, в том числе фотографически, и фиксировался дневниковыми записями. Для картирования рекогносцировочных шурфов, выявленных объектов и общевидовых фотографий ландшафтной ситуации использованы имеющиеся в распоряжении экспедиции растровые карты масштаба 1:50000 и 1:100000 в формате JPG, а также топографический план масштаба 1:500 в формате DWG, предоставленный заказчиком.

Привязка шурфов, зачисток и зондажей на участках землеотводов к системе мировых координат произведена с помощью портативных приборов глобального позиционирования Garmin Montana. Географические координаты (широта, долгота), определенные в зависимости от внешних условий приема с точностью 5-20 м, даются в формате градусы-минуты-секунды Long/Lat dd°mm'ss,ss" (WGS-84). С помощью встроенных в геоинформационную систему QGIS программных алгоритмов переведены в местную систему координат МСК-1964 Санкт-Петербург. Основные этапы работ фиксировались с помощью цифровых фотоаппаратов с разрешением не менее 5 Мрх. Для указания масштаба и ориентации по сторонам света при фотографировании использовался набор телескопических реек длиной 4 м с сантиметровыми делениями, двухцветная стрелка «север». После окончания работ шурф был рекультивирован до уровня дневной поверхности на момент начала работ, что подтверждено фотографически.

Инв. № подл	Подп. и дата				
	Взам. инв. №				
	Инв. № дубл.				
	Подп. и дата				
20/02/2026-ИИМК РАН-2026-ТО-Т					
Ли	Изм.	№ докум.	Подп.	Дата	Лист 27

#### 4. ПОЛЕВЫЕ ИССЛЕДОВАНИЯ

Участок обследования расположен по адресу: Санкт-Петербург, муниципальный округ Балканский, Шипкинский пер., участок 4» (кадастровый номер: 78:13:0007439:1083).

В ходе полевых археологических работ произведен натурный осмотр участка (рис. 3, 11-19).

Исследуемая территория, площадью 0,94 га, расположена между Шипкинским переулком и улицей Ярослава Гашека, на незастроенном пустыре. Дневная поверхность ровная, покрыта дерном. Высотные отметки варьируются от 13.67 до 14.24 м БС.

##### Шурф № 1 (рис. 4, 20-28)

Шурф № 1 заложен в юго-западной части участка обследования. Поверхность шурфа ровная, покрыта дерном. Шурф ориентирован относительно современной застройки. Верх шурфа находился на уровне 13.92 м БС. Максимальная глубина шурфа составила 0,87 м.

В ходе работ был снят дерн и слой мешаного коричневого суглинка с кирпичной крошкой. На глубине 13.01 м БС работы были остановлены в связи с активным поступлением грунтовых вод (рис. 21-23), попытка откачки воды не привела к успеху.

В шурфе прослежена следующая стратиграфия напластований (рис. 24-28):

1. Дерн – мощностью до 11 см.
2. Мешаный коричневый суглинок с кирпичной крошкой – видимая мощность 76 см.

По окончании земляных работ шурф был рекультивирован (рис. 29).

Археологические находки не обнаружены.

Координаты центра археологического шурфа представлены в геодезической государственной системе координат МСК-1964 Санкт-Петербург и географической системе координат WGS 84.

Ивл. № подл.	Подп. и дата					
	Ивл. № дубл.	Взам. ивл. №				
		Подп. и дата				
	Ивл. № подл.	Подп. и дата				
		Подп. и дата				
Ли	Изм.	№ докум.	Подп.	Дата	20/02/2026-ИИМК РАН-2026-ТО-Т	
					Лист 28	

## Координаты центра шурфа № 1:

№ точки	МСК-1964 Санкт-Петербург		WGS 84	
	N	E	N	E
1	82992.7235	118729.1852	59.8343171	30.4040895

Инв. № подл.	Подп. и дата	Инв. № дубл.	Взам. инв. №	Подп. и дата	Инв. № подл.	Подп. и дата	Ли	Изм.	№ докум.	Подп.	Дата	20/02/2026-ИИМК РАН-2026-ТО-Т	Лист
													29

## ЗАКЛЮЧЕНИЕ

В ходе выполнения научно-исследовательских археологических работ в виде историко-культурного научного археологического обследования (археологические разведки) с целью проведения государственной историко-культурной экспертизы земельного участка по объекту: «Проектирование строительства здания крытого спортивного комплекса по адресу: Санкт-Петербург, муниципальный округ Балканский, Шипкинский пер., участок 4» (кадастровый номер: 78:13:0007439:1083) в марте 2026 года были проведены следующие работы:

1. Составление исторической справки по результатам архивно-библиографических и научных изысканий, анализа картографического материала;
2. Обследование земельного участка площадью 0,94 га.
3. В рамках визуального обследования была произведена фотофиксация современного состояния объекта и окружающей территории;
4. В ходе проведения археологического обследования был заложен 1 археологический шурф размерами 2х2 м, общей площадью 4 кв. м.

**По результатам проведенных работ можно сделать следующие выводы:**

Объекты археологического наследия и признаки наличия объектов археологического наследия не обнаружены. Стратиграфия шурфа представлена слоями подсыпок, появившихся в результате повышения и благоустройства территории в конце XX – начале XXI вв. Данные напластования не содержат научно-значимой информации. По картографическим и библиографическим данным сельскохозяйственное освоение территории началось только в XIX в., а застройка в конце XX в.

Таким образом, на территории земельного участка по объекту: «Проектирование строительства здания крытого спортивного комплекса по адресу: Санкт-Петербург, муниципальный округ Балканский, Шипкинский пер., участок 4» (кадастровый номер: 78:13:0007439:1083) объекты культурного

20/02/2026-ИИМК РАН-2026-ТО-Т

Лист

30

Инва. № подл.
Подп. и дата
Инва. № дубл.
Взам. инв. №
Подп. и дата
Инва. № подл.

Ли	Изм.	№ докум.	Подп.	Дата

наследия, включенные в Единый Государственный реестр памятников истории культуры Российской Федерации, отсутствуют. В ходе работы объектов культурного (археологического) наследия не выявлено. Объекты, обладающие признаками объекта культурного наследия, отсутствуют.

\_\_\_\_\_ Е. Л. Кириллов

Инв. № подл.	Подп. и дата				
	Взам. инв. №				
Инв. № дубл.	Подп. и дата				
	Инв. № подл.				
20/02/2026-ИИМК РАН-2026-ТО-Т					
Ли	Изм.	№ докум.	Подп.	Дата	Лист
					31

## СПИСОК ИСТОЧНИКОВ И ЛИТЕРАТУРЫ

1. Большая топонимическая энциклопедия Санкт-Петербурга / под ред. А. Г. Владимировича. – СПб.: ЛИК, 2013.
2. Геологический атлас Санкт-Петербурга. //Отв. ред. Филиппов Н.Б.// 2009. СПб.: «Комильфо».
3. Городилов А.Ю. Производственный комплекс позднего Средневековья-раннего Нового времени на реке Ижора. // Бюллетень Института истории материальной культуры Российской академии наук (охранная археология). №9. науч. ред. Н.Ф. Соловьева. ИИМК РАН. СПб.: Изд-во «Невская книжная типография». 2019. С. 9-40.
4. Гурина Н.Н. Древняя история Северо-запада европейской части СССР. Москва; Ленинград: Акад. наук СССР. 1961.
5. Крийска А., Герасимов Д.В. Период позднего мезолита в восточной части Балтийского моря: формирование берегового расселения от Рижского залива до Выборгского. // От Балтики до Урала: изыскания по археологии. Сыктывкар. 2014. С. 5-36.
6. Кулькова М.А., Сапелко Т.В., Лудикова А.В., Кузнецов Д.Д., Субетто Д.А., Нестеров Е.М., Гусенцова Т.М., Сорокин П.Е. Палеогеография и археология стоянок неолита - раннего металла в устье реки Охты (Санкт-Петербург) // Известия Русского Географического общества. 2010. Том 142. Выпуск 6.
7. Кузьмина, Н. Г. История типографий Петроградской стороны и Васильевского острова / Н. Г. Кузьмина // Открытые слушания «Института Петербурга». – 2019.
8. Культурно-историческая стратиграфия Охтинского мыса. // Археологическое наследие Санкт-Петербурга. Вып. 4. СПб. 2014. С. 25-55.
9. Курбатов А. В. Обувь первых строителей Петербурга (по материалам раскопок на ул. Сытнинской в 2013–2014 гг.) // Бюллетень Института истории материальной культуры Российской академии наук (охранная археология). №5.

Инв. № подл.	Подп. и дата	Инв. № дубл.	Взам. инв. №	Подп. и дата	Ли	Изм.	№ докум.	Подп.	Дата	20/02/2026-ИИМК РАН-2026-ТО-Т	Лист
											32

науч. ред. Н.Ф. Соловьева. ИИМК РАН. СПб.: Изд-во «Невская книжная типография». 2015.

10. Лапшин В.А. Полный научно-технический отчет. Историко-культурное научное археологическое обследование (разведки) с целью проведения государственной историко-культурной экспертизы земельного участка по объекту «Строительство спортивного объекта – стрелкового комплекса» по адресу: Санкт-Петербург, поселок Шушары, территория предприятия Ленсоветовское, участок 611 (кадастровый номер 78:42:0015109:30). 2021.

11. Лапшин В.А., Семенов С.А. Мониторинг и охранные мероприятия, проведенные ИИМК РАН на территории Ленинградской области в 2005-2009 гг. // Археологические памятники России: Охрана и мониторинг. Группа археологического мониторинга ИИМК РАН (2001-2010). СПб: «Инфо ОЛ». 2012. С. 7- 17.

12. Переписная оброчная книга Водской пятины. Первая половина. Санкт-Петербург. 1868.

13. Сорокин П. Е. О системе расселения в Приневье в допетровское время // Сельская Русь в IX–XVI вв. М. 2008. С. 351-362.

14. Сорокин П.Е. Окрестности Петербурга. Из истории Ижорской земли. СПб. – «Центрполиграф». 2017.

15. Ширококов И. Г., Учанева Е. Н. Первые строители Петербурга: некоторые результаты изучения скелетных останков из коллективных захоронений в районе ул. Сытнинской // Бюллетень Института истории материальной культуры Российской академии наук (охранная археология). №5. науч. ред. Н.Ф. Соловьева. ИИМК РАН. СПб.: Изд-во «Невская книжная типография». 2015.

Подп. и дата						Лист
Взам. инв. №						20/02/2026-ИИМК РАН-2026-ТО-Т
Инв. № дубл.						Ли
Подп. и дата						№ докум.
Инв. № подл.						Дата

## СПИСОК ИЛЛЮСТРАЦИЙ

Рис. 1. Санкт-Петербург, муниципальный округ Балканский, Шипкинский пер., участок 4» (кадастровый номер: 78:13:0007439:1083). Расположение участка обследования на карте Санкт-Петербурга (Bing).

Рис. 2. Санкт-Петербург, муниципальный округ Балканский, Шипкинский пер., участок 4» (кадастровый номер: 78:13:0007439:1083). Расположение участка обследования на карте Фрунзенского района (Bing).

Рис. 3. Санкт-Петербург, муниципальный округ Балканский, Шипкинский пер., участок 4» (кадастровый номер: 78:13:0007439:1083). Расположение участка обследования на спутниковом снимке с показанием точек съемки (Bing).

Рис. 4. Санкт-Петербург, муниципальный округ Балканский, Шипкинский пер., участок 4» (кадастровый номер: 78:13:0007439:1083). Топографический план участка обследования с местом расположения шурфа.

Рис. 5. Месторасположение участка обследования на фрагменте карты «Бывших губерний Иван-Города, Яма, Капорья и Нэтеборга», авторства Бергенгейма 1676 г.

Рис. 6. Участок обследования на Семитопографической карте окружности С.Петербурга и Карельского перешейка 1810 г.

Рис. 7. Участок обследования на Топографической карте окружности Санкт-Петербурга 1817 г.

Рис. 8. Участок обследования на Военно-топографической карте С.-Петербургской и Выборгской губерний 1868 г.

Рис. 9. Участок обследования на Карте окрестностей Санкт-Петербурга, составленной Ю. Гашем, 1909 г.

Рис. 10. Участок обследования на Детальной карте РККА от Ленинграда до Великого Новгорода 1931-1941 гг.

Рис. 11. Санкт-Петербург, муниципальный округ Балканский, Шипкинский пер., участок 4» (кадастровый номер: 78:13:0007439:1083). Общий вид участка. Точка съемки 1. Вид на северо-запад.

Инв. № подл.	Подп. и дата	Инв. № дубл.	Взам. инв. №	Подп. и дата	Ли	Изм.	№ докум.	Подп.	Дата	20/02/2026-ИИМК РАН-2026-ТО-Т	Лист
											34



Фотофиксация по уровню прекращения работ. Общий вид шурфа. Вид на северо-запад.

Рис. 22. Санкт-Петербург, муниципальный округ Балканский, Шипкинский пер., участок 4» (кадастровый номер: 78:13:0007439:1083). Шурф 1. Фотофиксация по уровню прекращения работ. План по уровню дневной поверхности и уровню прекращения работ.

Рис. 23. Санкт-Петербург, муниципальный округ Балканский, Шипкинский пер., участок 4» (кадастровый номер: 78:13:0007439:1083). Шурф 1. Фотофиксация по уровню прекращения работ. Вид на северо-запад.

Рис. 24. Санкт-Петербург, муниципальный округ Балканский, Шипкинский пер., участок 4» (кадастровый номер: 78:13:0007439:1083). Шурф 1. Чертеж стратиграфии шурфа.

Рис. 25. Санкт-Петербург, муниципальный округ Балканский, Шипкинский пер., участок 4» (кадастровый номер: 78:13:0007439:1083). Шурф 1. Фотофиксация стратиграфии северо-западной стенки.

Рис. 26. Санкт-Петербург, муниципальный округ Балканский, Шипкинский пер., участок 4» (кадастровый номер: 78:13:0007439:1083). Шурф 1. Фотофиксация стратиграфии северо-восточной стенки

Рис. 27. Санкт-Петербург, муниципальный округ Балканский, Шипкинский пер., участок 4» (кадастровый номер: 78:13:0007439:1083). Шурф 1. Фотофиксация стратиграфии юго-восточной стенки.

Рис. 28. Санкт-Петербург, муниципальный округ Балканский, Шипкинский пер., участок 4» (кадастровый номер: 78:13:0007439:1083). Шурф 1. Фотофиксация стратиграфии юго-западной стенки.

Рис. 29. Санкт-Петербург, муниципальный округ Балканский, Шипкинский пер., участок 4» (кадастровый номер: 78:13:0007439:1083). Шурф 1. Фотофиксация после рекультивации. Вид на северо-запад.

Подп. и дата											
	Взам. инв. №										
		Инв. № дубл.									
			Подп. и дата								
				Инв. № подл							
Ли	Изм.	№ докум.	Подп.		Дата	20/02/2026-ИИМК РАН-2026-ТО-Т				Лист	
									36		

## АЛЬБОМ ИЛЛЮСТРАЦИЙ

Инв. № подл.	Подп. и дата	Инв. № дубл.	Взам. инв. №	Подп. и дата	20/02/2026-ИИМК РАН-2026-ТО-Т					Лист					
															37
										Ли	Изм.	№ докум.	Подп.	Дата	

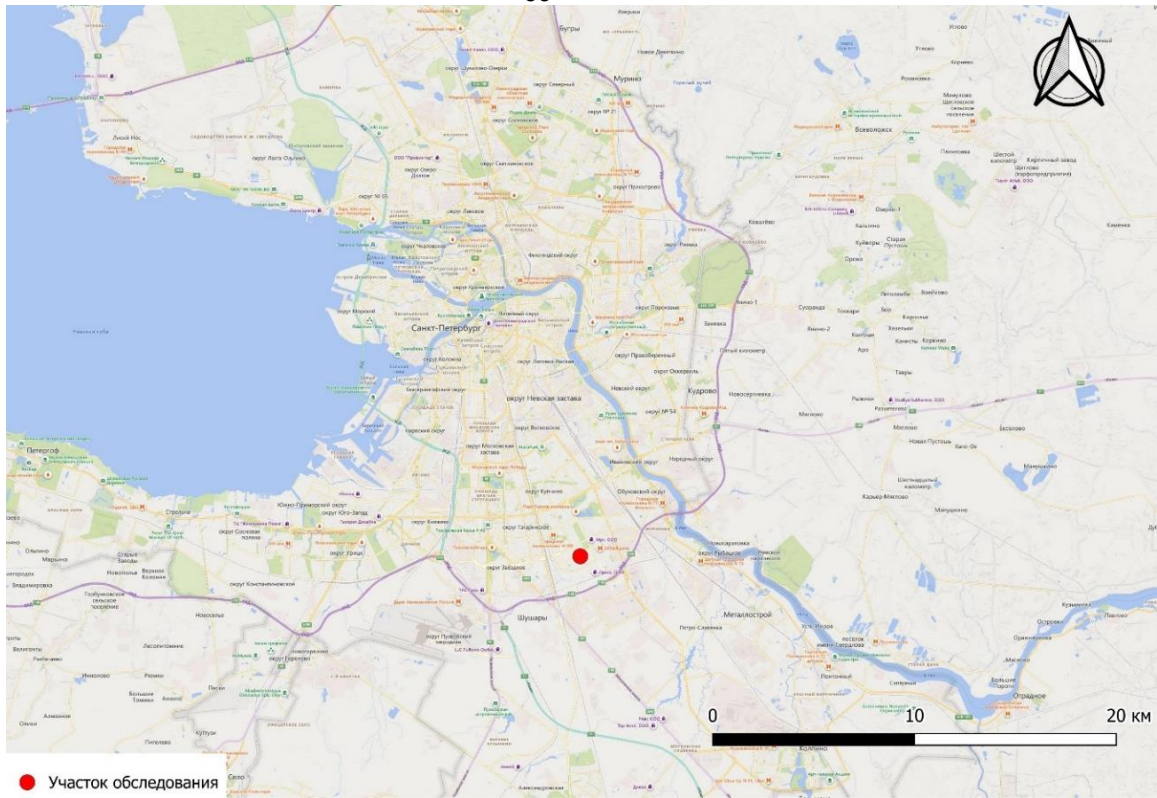


Рис. 30. Санкт-Петербург, муниципальный округ Балканский, Шипкинский пер., участок 4» (кадастровый номер: 78:13:0007439:1083). Расположение участка обследования на карте Санкт-Петербурга (Bing).

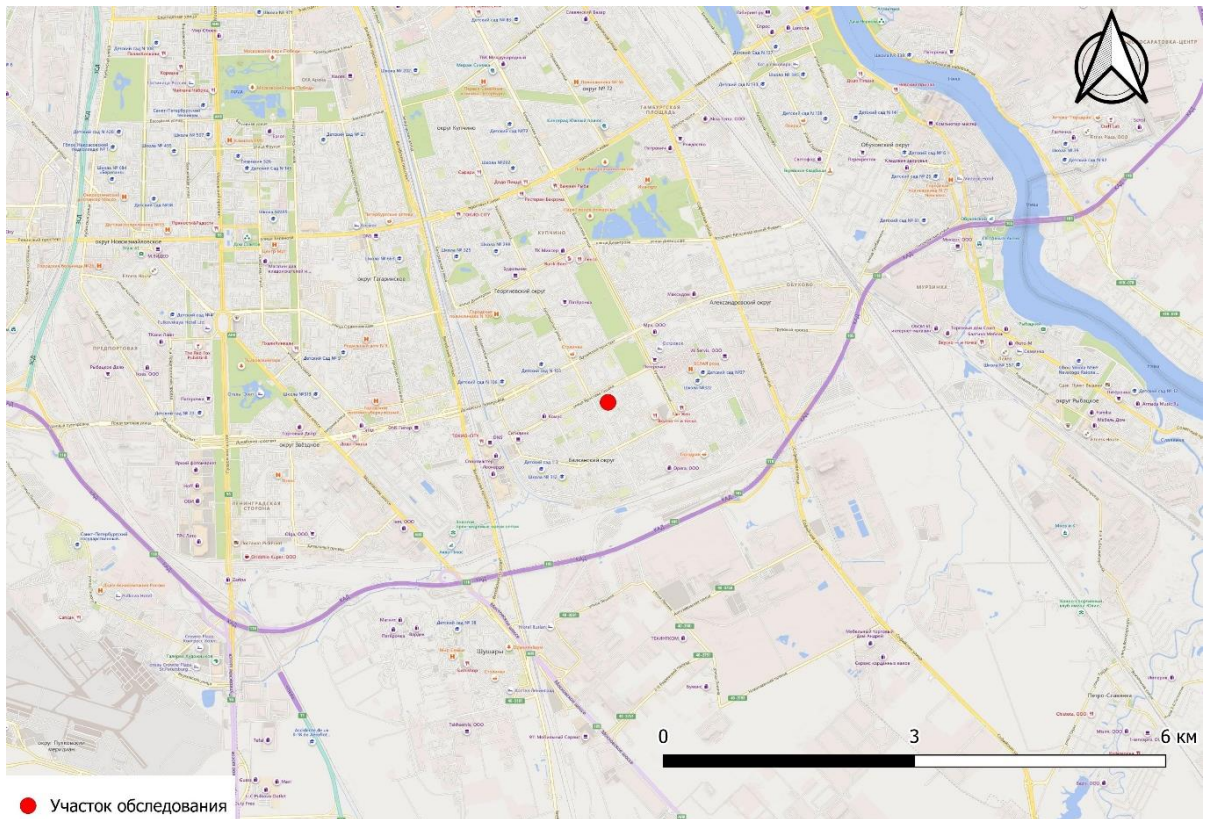


Рис. 31. Санкт-Петербург, муниципальный округ Балканский, Шипкинский пер., участок 4» (кадастровый номер: 78:13:0007439:1083). Расположение участка обследования на карте Фрунзенского района (Bing).

Подп. и дата
Взам. инв. №
Инв. № дубл.
Подп. и дата
Инв. № подл.

Ли	Изм.	№ докум.	Подп.	Дата
----	------	----------	-------	------



Рис. 32. Санкт-Петербург, муниципальный округ Балканский, Шипкинский пер., участок 4» (кадастровый номер: 78:13:0007439:1083). Расположение участка обследования на спутниковом снимке с показанием точек съемки (Bing).

Инв. № подл.	Подп. и дата			
	Взам. инв. №			
Инв. № дубл.	Подп. и дата			
	Взам. инв. №			
Инв. № подл.	Подп. и дата			
	Взам. инв. №			
Ли	Изм.	№ докум.	Подп.	Дата
20/02/2026-ИИМК РАН-2026-ТО-Г				
				Лист
				39

Инв. № подл.	Подп. и дата	Взам. инв. №	Инв. № дубл.	Подп. и дата

Изм.	Лист	№ докум.	Подп.	Дата

20/02/2026-ИИМК РАН-2026-ТО-Г

Лист 40

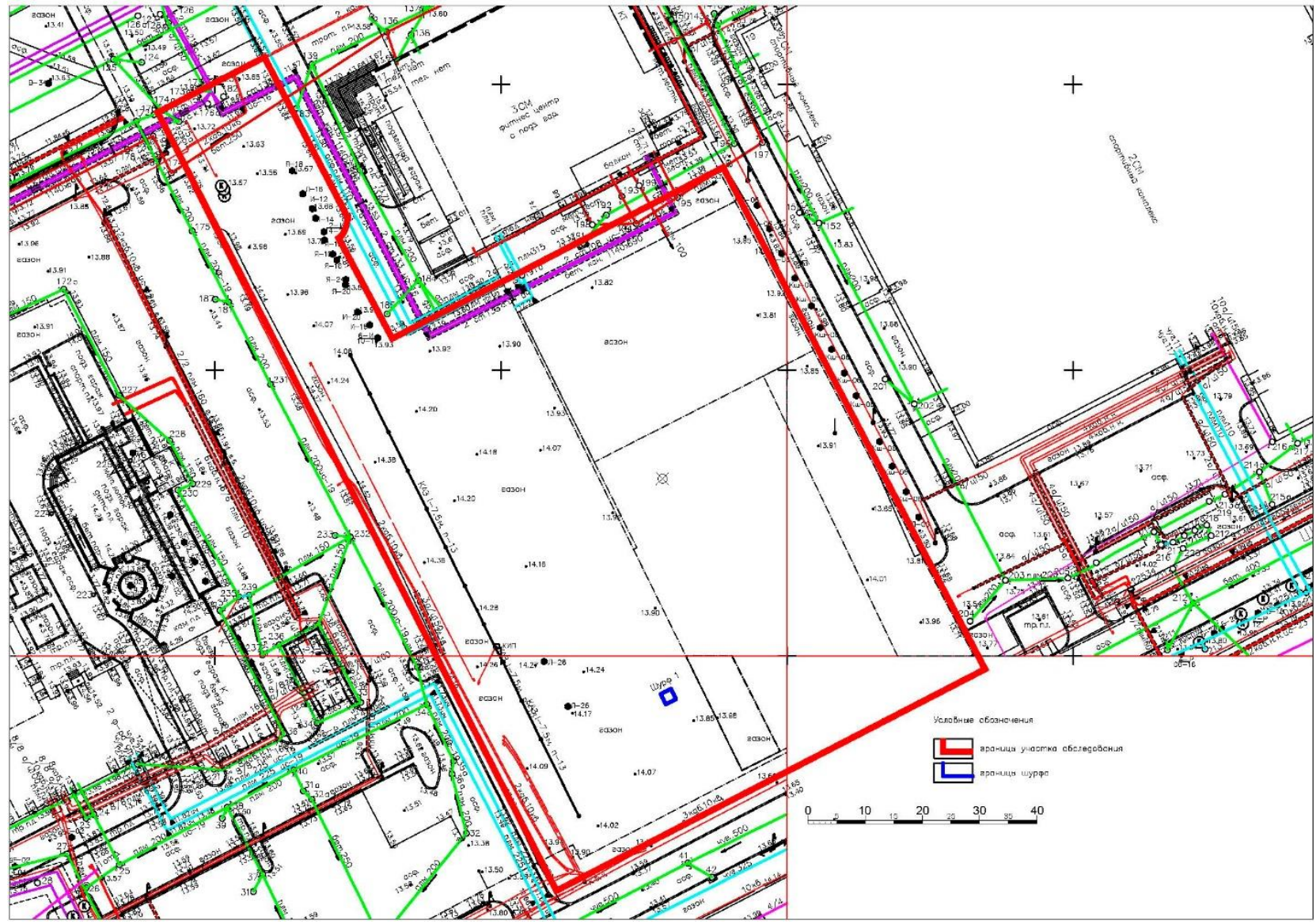


Рис. 33. Санкт-Петербург, муниципальный округ Балканский, Шипкинский пер., участок 4» (кадастровый номер: 78:13:0007439:1083).  
Топографический план участка обследования с местом расположения шурфа.

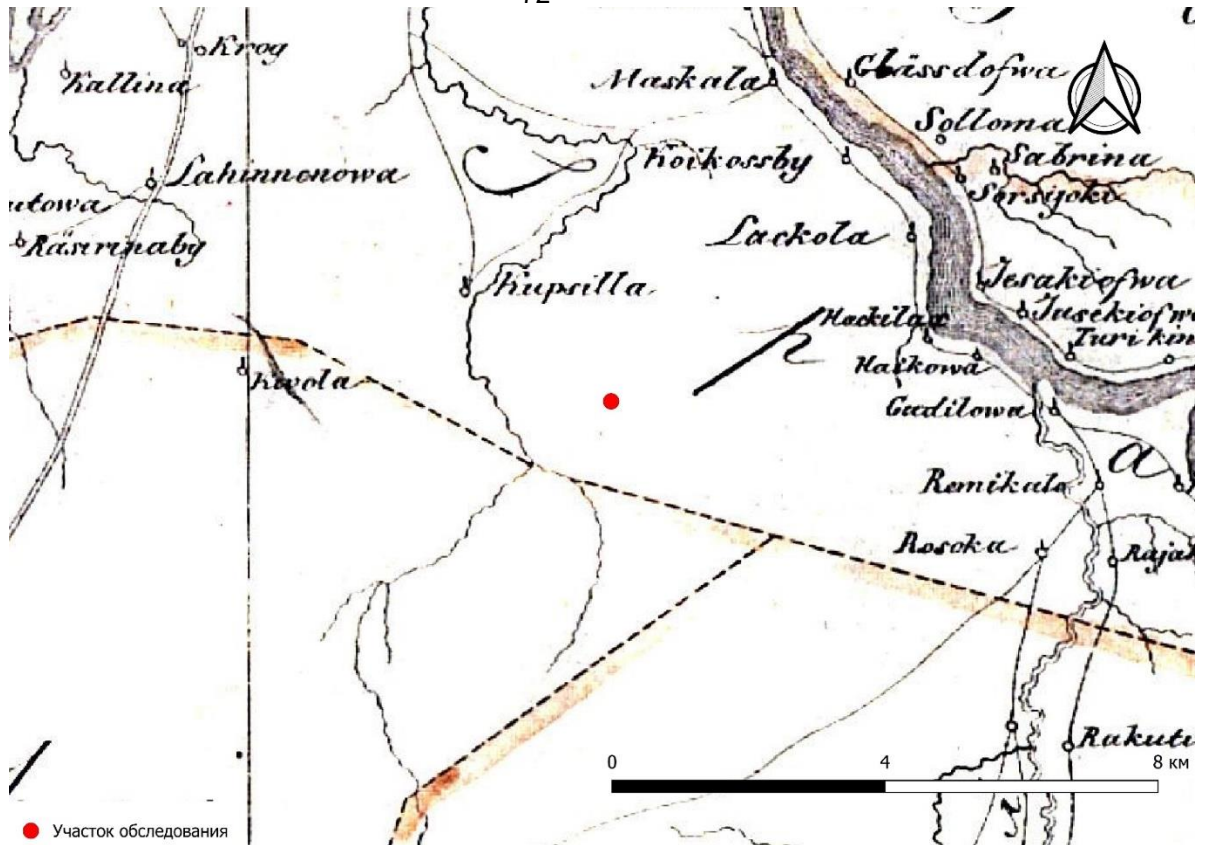


Рис. 34. Месторасположение участка обследования на фрагменте карты «Бывших губерний Иван-Города, Яма, Капорья и Нэтеборга», авторства Бергенгейма 1676 г.

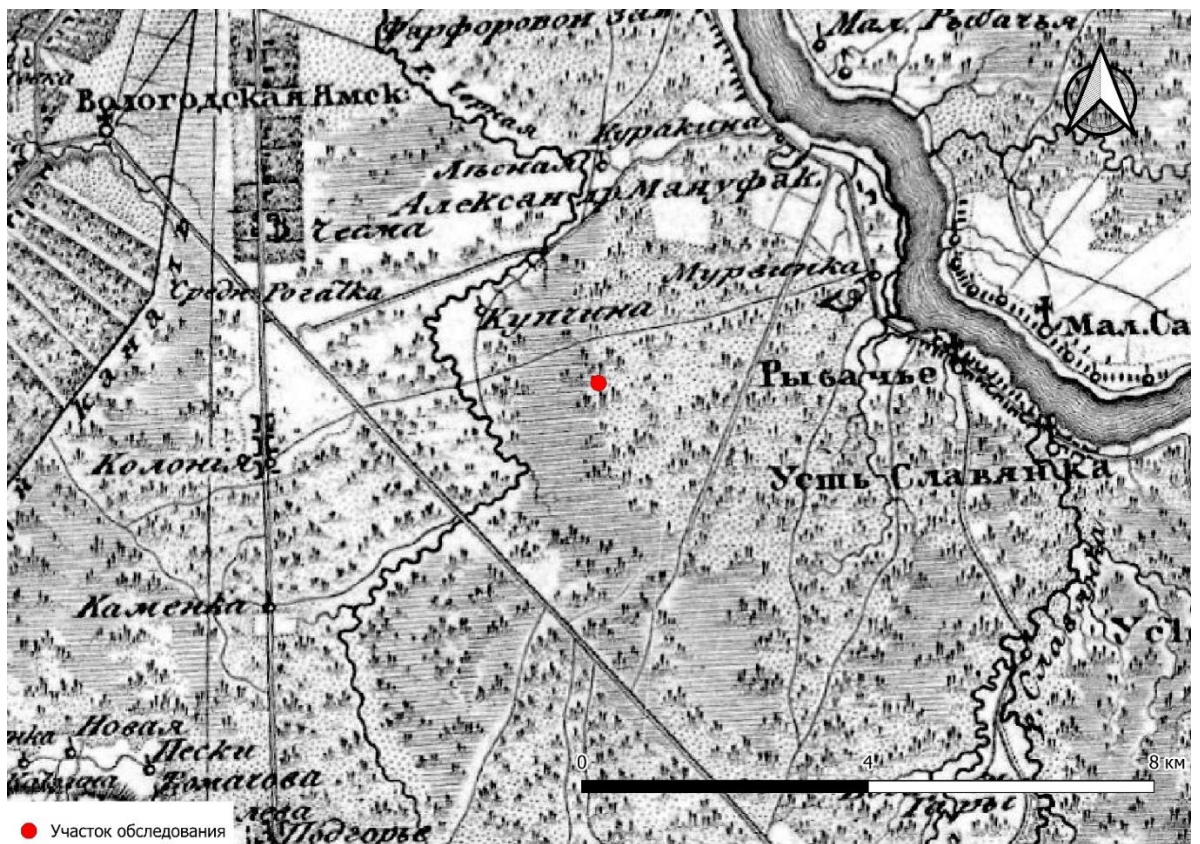


Рис. 35. Участок обследования на Семитопографической карте окружности С.Петербурга и Карельского переишка 1810 г.

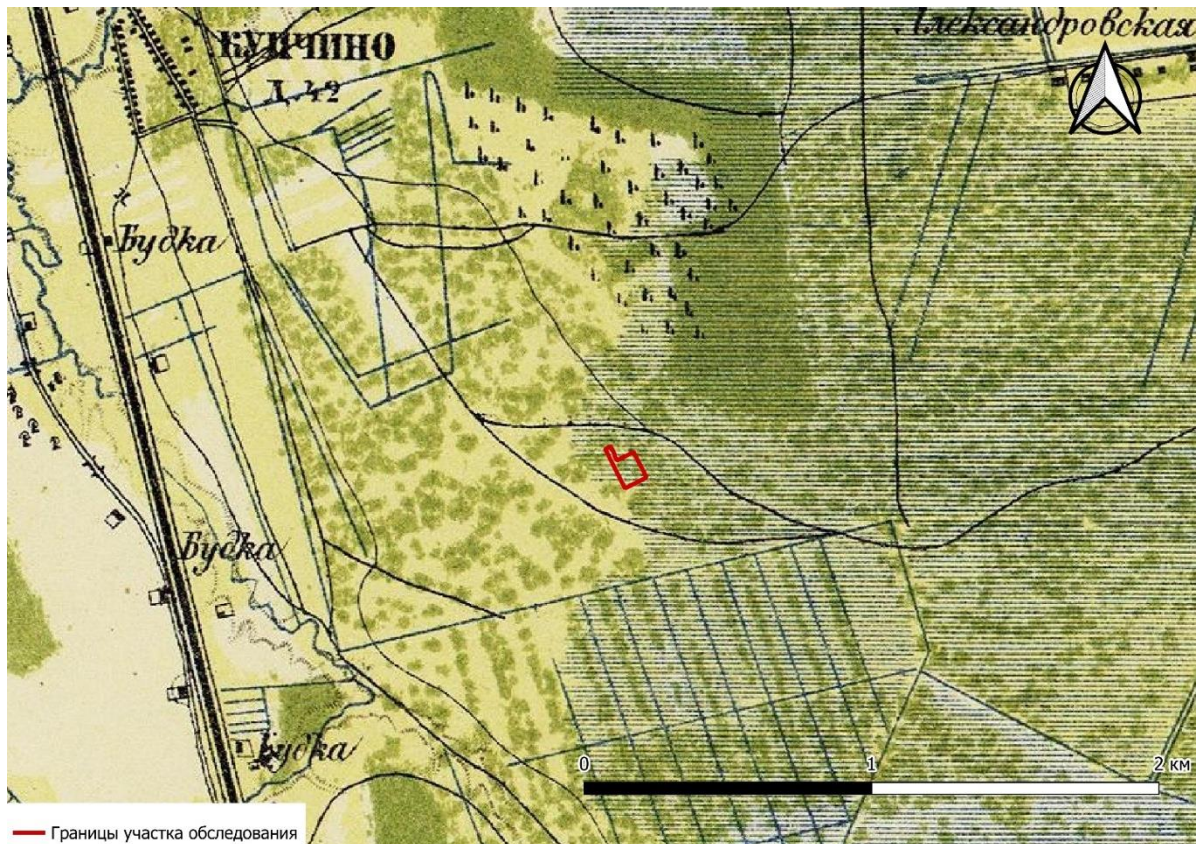
Подп. и дата
Взам. инв. №
Инв. № дубл.
Подп. и дата
Инв. № подл.

Ли	Изм.	№ докум.	Подп.	Дата
----	------	----------	-------	------



— Границы участка обследования

Рис. 36. Участок обследования на Топографической карте окрестности Санкт-Петербурга 1817 г.



— Границы участка обследования

Рис. 37. Участок обследования на Военно-топографической карте С.-Петербургской и Выборгской губерний 1868 г.

Подп. и дата

Взам. инв. №

Инв. № дубл.

Подп. и дата

Инв. № подл.

Ли	Изм.	№ докум.	Подп.	Дата

20/02/2026-ИИМК РАН-2026-ТО-Г

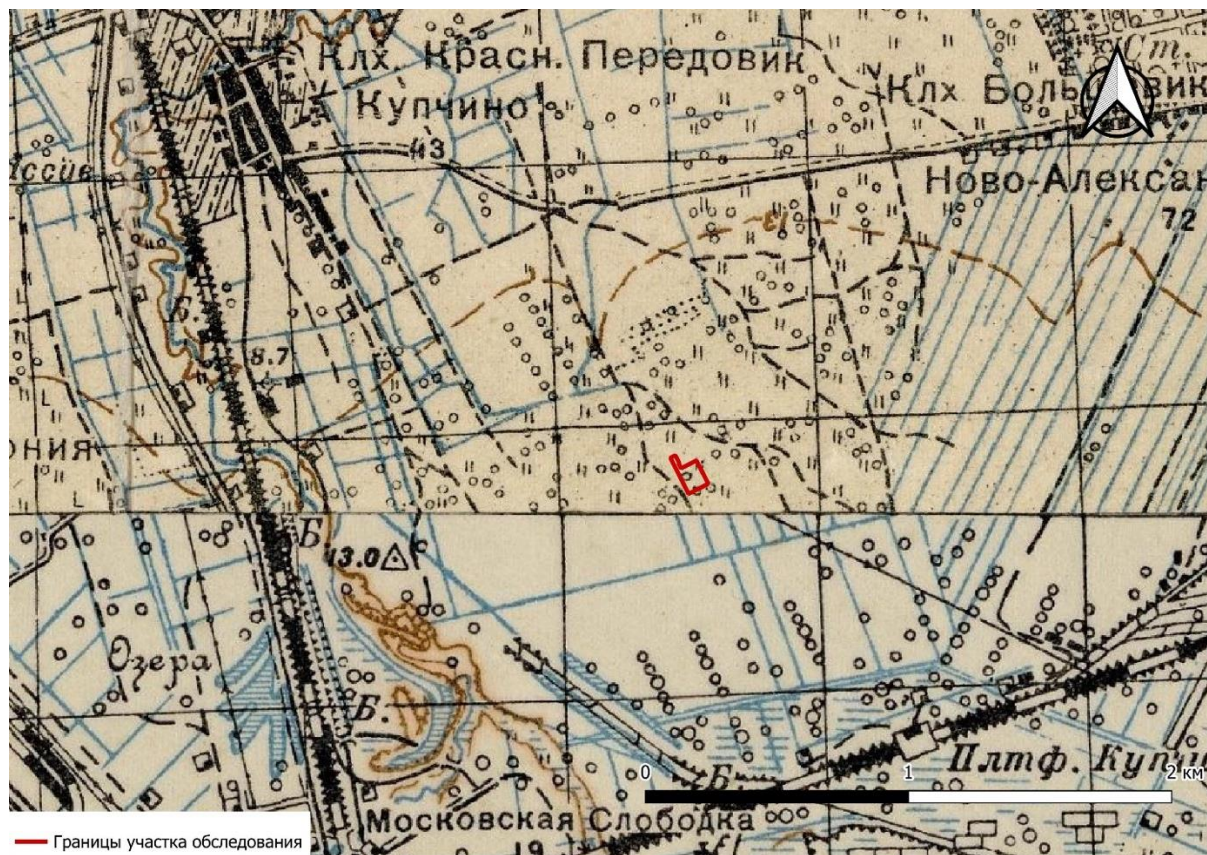
Лист

42



— Границы участка обследования

Рис. 38. Участок обследования на Карте окрестностей Санкт-Петербурга, составленной Ю. Гашем, 1909 г.



— Границы участка обследования

Рис. 39. Участок обследования на Детальной карте РККА от Ленинграда до Великого Новгорода 1931-1941 гг.

Подп. и дата	
Взам. инв. №	
Инв. № дубл.	
Подп. и дата	
Инв. № подл.	

Ли	Изм.	№ докум.	Подп.	Дата



Рис. 40. Санкт-Петербург, муниципальный округ Балканский, Шипкинский пер., участок 4» (кадастровый номер: 78:13:0007439:1083). Общий вид участка. Точка съемки 1. Вид на северо-запад.



Рис. 41. Санкт-Петербург, муниципальный округ Балканский, Шипкинский пер., участок 4» (кадастровый номер: 78:13:0007439:1083). Общий вид участка. Точка съемки 1. Вид на северо-восток.

Подп. и дата
Взам. инв. №
Инв. № дубл.
Подп. и дата
Инв. № подл.

Ли	Изм.	№ докум.	Подп.	Дата

20/02/2026-ИИМК РАН-2026-ТО-Г

Лист

44



Рис. 42. Санкт-Петербург, муниципальный округ Балканский, Шипкинский пер., участок 4» (кадастровый номер: 78:13:0007439:1083). Общий вид участка. Точка съемки 2. Вид на юго-запад.



Рис. 43. Санкт-Петербург, муниципальный округ Балканский, Шипкинский пер., участок 4» (кадастровый номер: 78:13:0007439:1083). Общий вид участка. Точка съемки 2. Вид на северо-запад.

Подп. и дата
Взам. инв. №
Инв. № дубл.
Подп. и дата
Инв. № подл.

Ли	Изм.	№ докум.	Подп.	Дата
----	------	----------	-------	------

20/02/2026-ИИМК РАН-2026-ТО-Г

Лист

45



Рис. 44. Санкт-Петербург, муниципальный округ Балканский, Шипкинский пер., участок 4» (кадастровый номер: 78:13:0007439:1083). Общий вид участка. Точка съемки 3. Вид на юго-восток.



Рис. 45. Санкт-Петербург, муниципальный округ Балканский, Шипкинский пер., участок 4» (кадастровый номер: 78:13:0007439:1083). Общий вид участка. Точка съемки 3. Вид на юго-запад.

Подп. и дата
Взам. инв. №
Инв. № дубл.
Подп. и дата
Инв. № подл.

Ли	Изм.	№ докум.	Подп.	Дата
----	------	----------	-------	------

20/02/2026-ИИМК РАН-2026-ТО-Г

Лист

46



Рис. 46. Санкт-Петербург, муниципальный округ Балканский, Шипкинский пер., участок 4» (кадастровый номер: 78:13:0007439:1083). Общий вид участка. Точка съемки 4. Вид на северо-восток.



Рис. 47. Санкт-Петербург, муниципальный округ Балканский, Шипкинский пер., участок 4» (кадастровый номер: 78:13:0007439:1083). Общий вид участка. Точка съемки 4. Вид на юго-восток.

Подп. и дата
Взам. инв. №
Инв. № дубл.
Подп. и дата
Инв. № подл.

Ли	Изм.	№ докум.	Подп.	Дата
----	------	----------	-------	------

20/02/2026-ИИМК РАН-2026-ТО-Г

Лист

47



Рис. 48. Санкт-Петербург, муниципальный округ Балканский, Шипкинский пер., участок 4» (кадастровый номер: 78:13:0007439:1083). Общий вид участка. Точка съемки 5. Вид на юго-восток.



Рис. 49 Санкт-Петербург, муниципальный округ Балканский, Шипкинский пер., участок 4» (кадастровый номер: 78:13:0007439:1083). Шурф 1. Общий вид до начала работ. Вид на северо-запад.

Подп. и дата
Взам. инв. №
Инв. № дубл.
Подп. и дата
Инв. № подл.

Ли	Изм.	№ докум.	Подп.	Дата
----	------	----------	-------	------

20/02/2026-ИИМК РАН-2026-ТО-Г

Лист

48



Рис. 50. Санкт-Петербург, муниципальный округ Балканский, Шипкинский пер., участок 4» (кадастровый номер: 78:13:0007439:1083). Шурф 1. Фотофиксация по уровню прекращения работ. Общий вид шурфа. Вид на северо-запад

Инв. № подл.	Подп. и дата					
	Взам. инв. №					
Инв. № дубл.	Подп. и дата					
	Инв. № подл.					
Ли	Изм.	№ докум.	Подп.	Дата	20/02/2026-ИИМК РАН-2026-ТО-Г	Лист

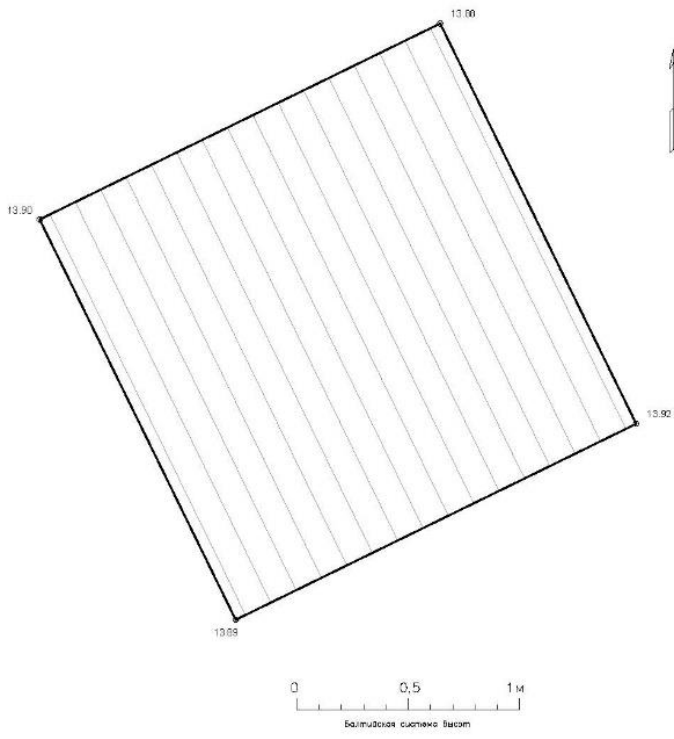
Инв. № подл.	Подп. и дата	Взам. инв. №	Инв. № дубл.	Подп. и дата

Изм.	
Лист	
№ докум.	
Подп.	
Дата	

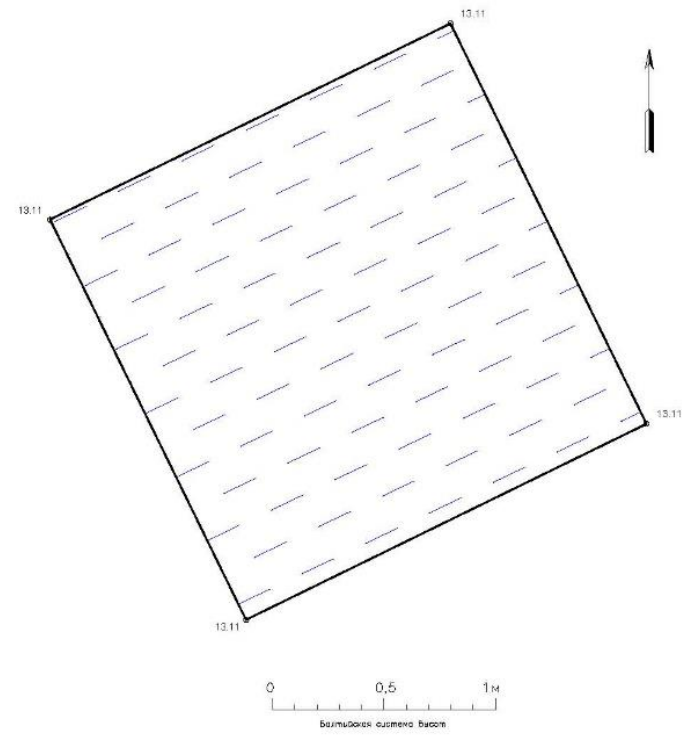
20/02/2026-ИИМК РАН-2026-ТО-Г

Лист  
50

План по уровню дневной поверхности



План по уровню воды



Условные обозначения




-  дерн
-  мешаный коричневый суглинок с кирпичной крошкой
-  уровень воды

Рис. 51. Санкт-Петербург, муниципальный округ Балканский, Шипкинский пер., участок 4» (кадастровый номер: 78:13:0007439:1083). Шурф 1. Фотофиксация по уровню прекращения работ. План по уровню дневной поверхности и уровню прекращения работ.



Рис. 52. Санкт-Петербург, муниципальный округ Балканский, Шипкинский пер., участок 4» (кадастровый номер: 78:13:0007439:1083). Шурф 1. Фотофиксация по уровню прекращения работ. Вид на северо-запад.

Инва. № подл.	Подп. и дата	Инва. № дубл.	Взам. инв. №	Подп. и дата
Ли	Изм.	№ докум.	Подп.	Дата
20/02/2026-ИИМК РАН-2026-ТО-Г				Лист
				51

Инв. № подл.	Подп. и дата	Взам. инв. №	Инв. № дубл.	Подп. и дата

Изм.	Лист	№ докум.	Подп.	Дата

20/02/2026-ИИМК РАН-2026-ТО-Г

Лист  
52

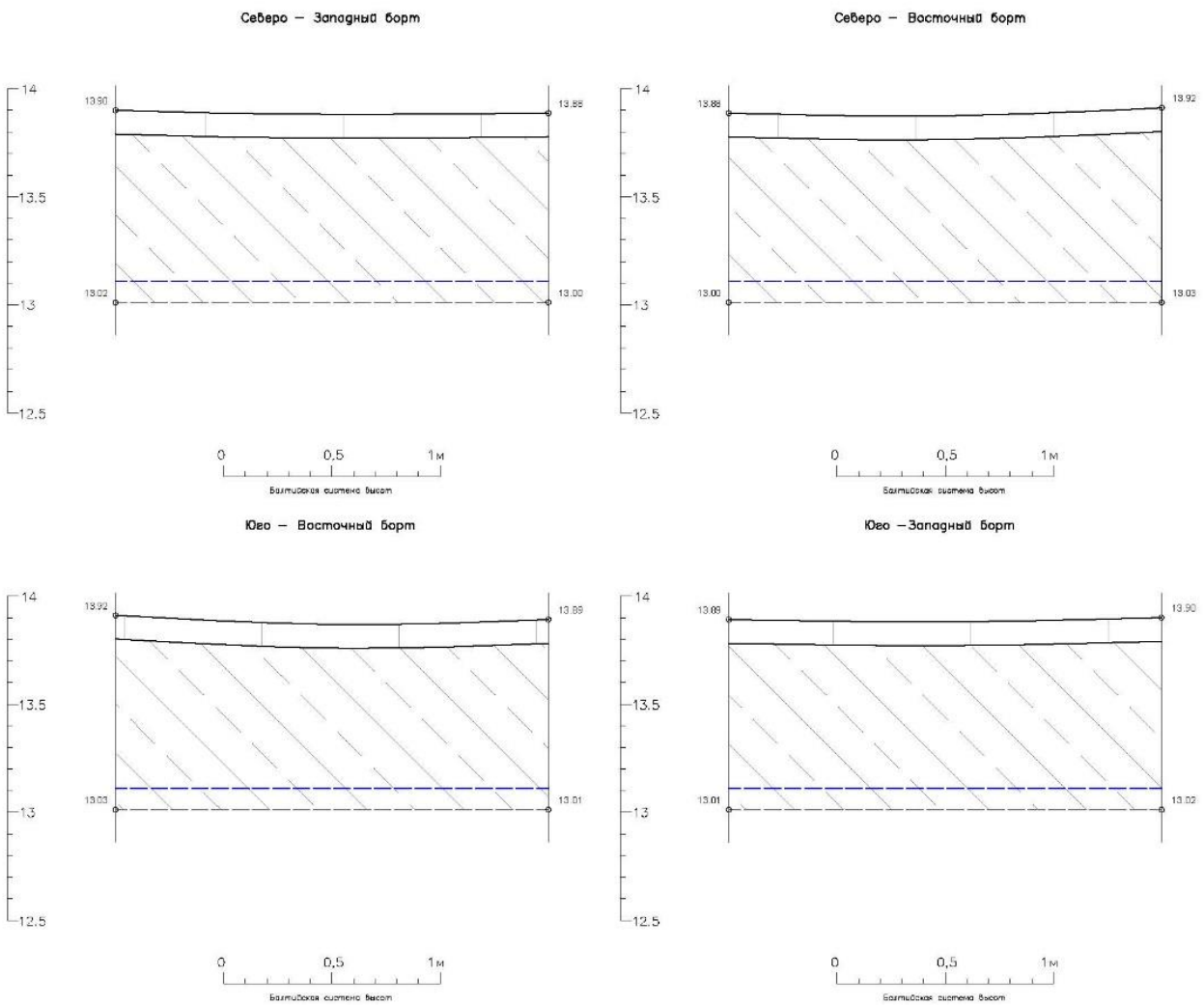


Рис. 53. Санкт-Петербург, муниципальный округ Балканский, Шипкинский пер., участок 4» (кадастровый номер: 78:13:0007439:1083). Шурф 1. Чертеж стратиграфии шурфа.



Рис. 54. Санкт-Петербург, муниципальный округ Балканский, Шипкинский пер., участок 4» (кадастровый номер: 78:13:0007439:1083). Шурф 1. Фотофиксация стратиграфии северо-западной стенки.



Рис. 55. Санкт-Петербург, муниципальный округ Балканский, Шипкинский пер., участок 4» (кадастровый номер: 78:13:0007439:1083). Шурф 1. Фотофиксация стратиграфии северо-восточной стенки.

Подп. и дата
Взам. инв. №
Инв. № дубл.
Подп. и дата
Инв. № подл.

Ли	Изм.	№ докум.	Подп.	Дата
----	------	----------	-------	------

20/02/2026-ИИМК РАН-2026-ТО-Г

Лист

53



Рис. 56. Санкт-Петербург, муниципальный округ Балканский, Шипкинский пер., участок 4» (кадастровый номер: 78:13:0007439:1083). Шурф 1. Фотофиксация стратиграфии юго-восточной стенки.



Рис. 57. Санкт-Петербург, муниципальный округ Балканский, Шипкинский пер., участок 4» (кадастровый номер: 78:13:0007439:1083). Шурф 1. Фотофиксация стратиграфии юго-западной стенки.

Инва. № подл.	Подп. и дата
Инва. № дубл.	Взам. инв. №
Инва. № подл.	Подп. и дата
Инва. № подл.	Подп. и дата

Ли	Изм.	№ докум.	Подп.	Дата



Рис. 58. Санкт-Петербург, муниципальный округ Балканский, Шипкинский пер., участок 4» (кадастровый номер: 78:13:0007439:1083). Шурф 1. Фотофиксация после рекультивации. Вид на северо-запад.

Инв. № подл.	Подп. и дата				
	Взам. инв. №				
Инв. № дубл.	Подп. и дата				
	Инв. № подл.				
Ли	Изм.	№ докум.	Подп.	Дата	Лист
					55

## ПРИЛОЖЕНИЕ А. КОПИЯ ОТКРЫТОГО ЛИСТА



Министерство культуры Российской Федерации

## ОТКРЫТЫЙ ЛИСТ

№ P018-00103-00/02986554

Настоящий открытый лист выдан:

**Кириллову Евгению Львовичу**

---

(серия номер паспорта)

на право проведения археологических полевых работ  
*на земельных участках в Адмиралтейском, Василеостровском, Выборгском, Калининском, Кировском, Колпинском, Красногвардейском, Красносельском, Кронштадтском, Курортном, Московском, Невском, Петроградском, Петродворцовом, Приморском, Пушкинском, Фрунзенском и Центральных районах г. Санкт-Петербурга.*

(место проведения археологических полевых работ)

На основании открытого листа

**Кириллов Евгений Львович**  
(Ф.И.О.)

имеет право производить следующие археологические полевые работы:  
*археологические разведки с осуществлением локальных земляных работ на указанной территории в целях выявления объектов археологического наследия, уточнения сведений о них и планирования мероприятий по обеспечению их сохранности.*

Передоверие права на проведение археологических полевых работ по данному открытому листу другому лицу запрещается.

Срок действия открытого листа: с 20 августа 2025 г. по 1 августа 2026 г.

Дата принятия решения о предоставлении открытого листа: 20 августа 2025 г.

\_\_\_\_\_  
 Заместитель Министра  
 (должность)

  
 (подпись)



А.В.Мальшев  
(Ф.И.О.)

М.П.

Дата 20 августа 2025 г.

044444

## ПРИЛОЖЕНИЕ Б. КОПИЯ ПИСЬМА КГИОП



ПРАВИТЕЛЬСТВО САНКТ-ПЕТЕРБУРГА

**КОМИТЕТ ПО ГОСУДАРСТВЕННОМУ  
КОНТРОЛЮ, ИСПОЛЬЗОВАНИЮ  
И ОХРАНЕ ПАМЯТНИКОВ  
ИСТОРИИ И КУЛЬТУРЫ  
(КГИОП)**

ул. Зодчего Росси, д. 1-3, литера А, Санкт-Петербург, 191023  
Тел. (812) 417-43-03, Факс (812) 710-42-45  
E-mail: kgiop@gov.spb.ru  
<https://www.gov.spb.ru>, <http://kgiop.ru>

**Заместителю управляющего-начальнику  
управления по проектированию  
СПб ГКУ «Фонд капитального  
строительства и реконструкции»**

**Шабаровой И.В.**

№01-43-5019/25-0-1 от 04.03.2025

№ 01-43-5019/25-0-0 от 03.03.2025

На № 10-15-3347/25-0-0 от 03.03.2025

В ответ на Ваше обращение КГИОП сообщает, что земельный участок по объекту: **«Проектирование строительства здания крытого спортивного комплекса по адресу: Санкт-Петербург, муниципальный округ Балканский, Шипкинский пер., участок 4»** (кадастровый номер: 78:13:0007439:1083) расположен в границах:

– вне зон охраны объектов культурного наследия.

Закон Санкт-Петербурга от 19.01.2009 № 820-7 (в редакции, вступившей в силу 26.02.2025) «О границах объединенных зон охраны объектов культурного наследия, расположенных на территории Санкт-Петербурга, режимах использования земель и требованиях к градостроительным регламентам в границах указанных зон».

В пределах границ вышеуказанного земельного участка отсутствуют объекты (выявленные объекты) культурного наследия; объекты культурного наследия, включенные в Единый государственный реестр объектов культурного наследия (памятников истории и культуры) народов Российской Федерации, а также защитная зона объектов культурного наследия.

К границам участка непосредственно не примыкают объекты (выявленные объекты) культурного наследия.

Согласно приказу Минкультуры России от 30.10.2020 № 1295 (ред. от 19.10.2022) «Об утверждении предмета охраны, границ территории и требований к градостроительным регламентам в границах территории исторического поселения федерального значения город Санкт-Петербург» (далее – историческое поселение), участок расположен вне границ территории исторического поселения.

КГИОП не располагает сведениями о наличии либо отсутствии объектов, обладающих признаками объектов культурного наследия, на рассматриваемом земельном участке. В связи с этим, а также в соответствии с требованиями ст. 30 Федерального закона № 73-ФЗ от 25.06.2002 г. «Об объектах культурного наследия (памятниках истории и культуры) народов Российской Федерации»,

земельный участок является объектом государственной историко-культурной экспертизы.

Дополнительно сообщаем, что в соответствии с пп. (а) п. 2 постановления Правительства Российской Федерации от 30.12.2023 № 2418 «Об особенностях порядка определения наличия или отсутствия объектов, обладающих признаками объекта археологического наследия, на территориях, подлежащих воздействию изыскательских, земляных, строительных, мелиоративных, хозяйственных работ, указанных в статье 30 федерального закона «Об объектах культурного наследия (памятниках истории и культуры) народов Российской Федерации» работ по использованию лесов и иных работ» государственная историко-культурная экспертиза земельного участка не проводится в случае выполнения:

- земляных работ, связанных с прокладкой инженерных коммуникаций в существующих каналах, тоннелях и коммуникационных коллекторах;
- земляных работ, связанных с реконструкцией и капитальным ремонтом автомобильных дорог первой и второй категорий в границах их полосы отвода;
- земляных работ, выполняемых в границах существующих фундаментов и опор зданий, строений и сооружений.

Данное письмо носит информативный характер и не является разрешением на производство работ.

**Начальник Управления  
государственного реестра  
объектов культурного  
наследия**

ДОКУМЕНТ ПОДПИСАН  
ЭЛЕКТРОННОЙ ПОДПИСЬЮ

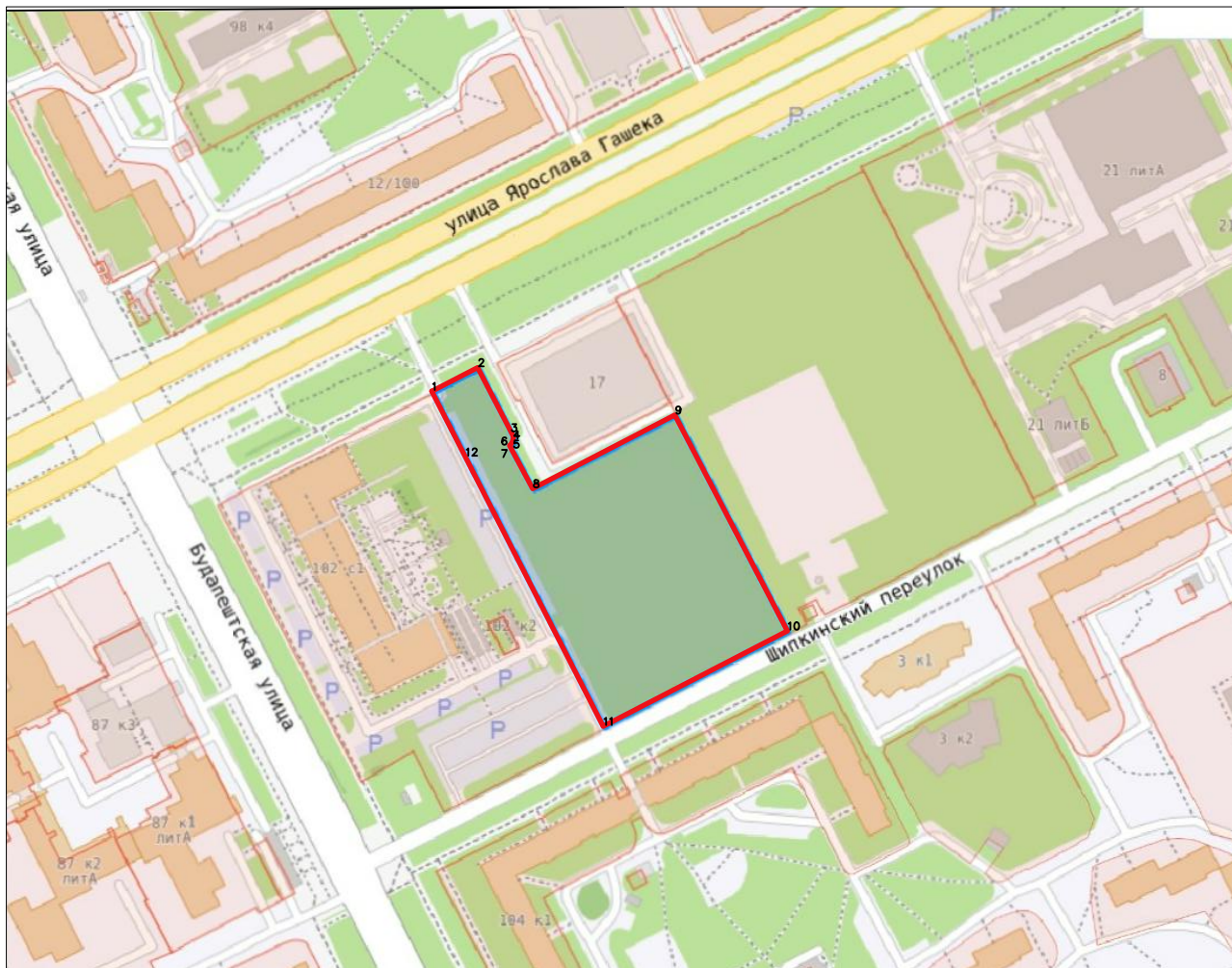
Сертификат 00CCD63D84DD80DD5379B0D13DBD566AEA  
Владелец **Яковлев Петр Олегович**  
Действителен с 03.02.2025 по 29.04.2026

**П.О. Яковлев**

Долгушина М.И.  
(812) 417-43-46

*Приложение 4*

**Схема расположения земельного участка на кадастровой карте  
территории**



№ п/п	X	Y
1	83095.35863	118640.0174
2	83105.00863	118658.6574
3	83076.87863	118673.2574
4	83075.66863	118673.0274
5	83074.68863	118672.6974
6	83073.85863	118672.2474
7	83073.33863	118671.6174
8	83055.76863	118681.0074
9	83085.71863	118738.8274
10	82997.89863	118784.5974
11	82959.11863	118709.6874
12	83068.64863	118653.6774

*Приложение 5*

**Копия градостроительного плана земельного участка  
№ РФ-78-1-26-0-00-2026-0192-0**

РФ-78-1-26-0<sup>93</sup>-00-2026-0192-0

# ГРАДОСТРОИТЕЛЬНЫЙ ПЛАН ЗЕМЕЛЬНОГО УЧАСТКА

Санкт-Петербург,  
муниципальный округ Балканский, Шипкинский переулочек, участок 4  
78:13:0007439:1083

№01-34-3-189/26 от 27.01.2026



Санкт-Петербург

2026

ДОКУМЕНТ ПОДПИСАН  
ЭЛЕКТРОННОЙ ПОДПИСЬЮ

Сертификат 7FBB64822F0CDBD4DC978D8232C0649F  
Владелец Соколов Павел Сергеевич  
Действителен с 25.08.2025 по 18.11.2026

# ГРАДОСТРОИТЕЛЬНЫЙ ПЛАН<sup>94</sup> ЗЕМЕЛЬНОГО УЧАСТКА

**N РФ-78-1-26-0-00-2026-0192-0**

**Градостроительный план земельного участка подготовлен на основании заявления**

**СПБ ГБУ "ЦЕНТР ФКСИЗ" (регистрационный номер 01-44-398/26 от 13.01.2026)**

(реквизиты заявления правообладателя земельного участка, иного лица в случаях, предусмотренных частями 1.1 и 1.2 статьи 57.3 Градостроительного кодекса Российской Федерации, с указанием ф.и.о. заявителя - физического лица, либо реквизиты заявления и наименование заявителя - юридического лица о выдаче градостроительного плана земельного участка)

**Местонахождение земельного участка:**

Санкт-Петербург,

Фрунзенский район, муниципальный округ Балканский

**Описание границ земельного участка (образуемого земельного участка):**

См. Таблицу «Сведения о характерных точках границы земельного участка».

**Кадастровый номер земельного участка (при наличии) или в случаях, предусмотренных частями 1.1 и 1.2 статьи 57.3 Градостроительного кодекса Российской Федерации, условный номер образуемого земельного участка на основании утвержденных проекта межевания территории и (или) схемы расположения земельного участка или земельных участков на кадастровом плане территории:**

78:13:0007439:1083

**Площадь земельного участка:**

9395 +/- 34 кв. м

**Информация о расположенных в границах земельного участка объектах капитального строительства**

Объекты капитального строительства отсутствуют.

**Информация о границах зоны планируемого размещения объекта капитального строительства в соответствии с утвержденным проектом планировки территории (при наличии)**

Проект планировки территории не утвержден.

Обозначение (номер) характерной точки	Перечень координат характерных точек в системе координат, используемой для ведения Единого государственного реестра недвижимости	
	X	Y
-	-	-

**Реквизиты проекта планировки территории и (или) проекта межевания территории в случае, если земельный участок расположен в границах территории, в отношении которой утверждены проект планировки территории и (или) проект межевания территории**

*Проект планировки территории не утвержден.*

(указывается в случае, если земельный участок расположен в границах территории в отношении которой утверждены проект планировки территории и (или) проект межевания территории)

**Информация о расположении земельного участка в границах территории, в отношении которой принято решение о комплексном развитии территории и (или) заключен договор о комплексном развитии территории**

*Решение о комплексном развитии территории и (или) договор о комплексном развитии территории отсутствует.*

(указывается в случае, если земельный участок расположен в границах территории в отношении которой принято решение о комплексном развитии территории и (или) заключен договор о комплексном развитии территории)

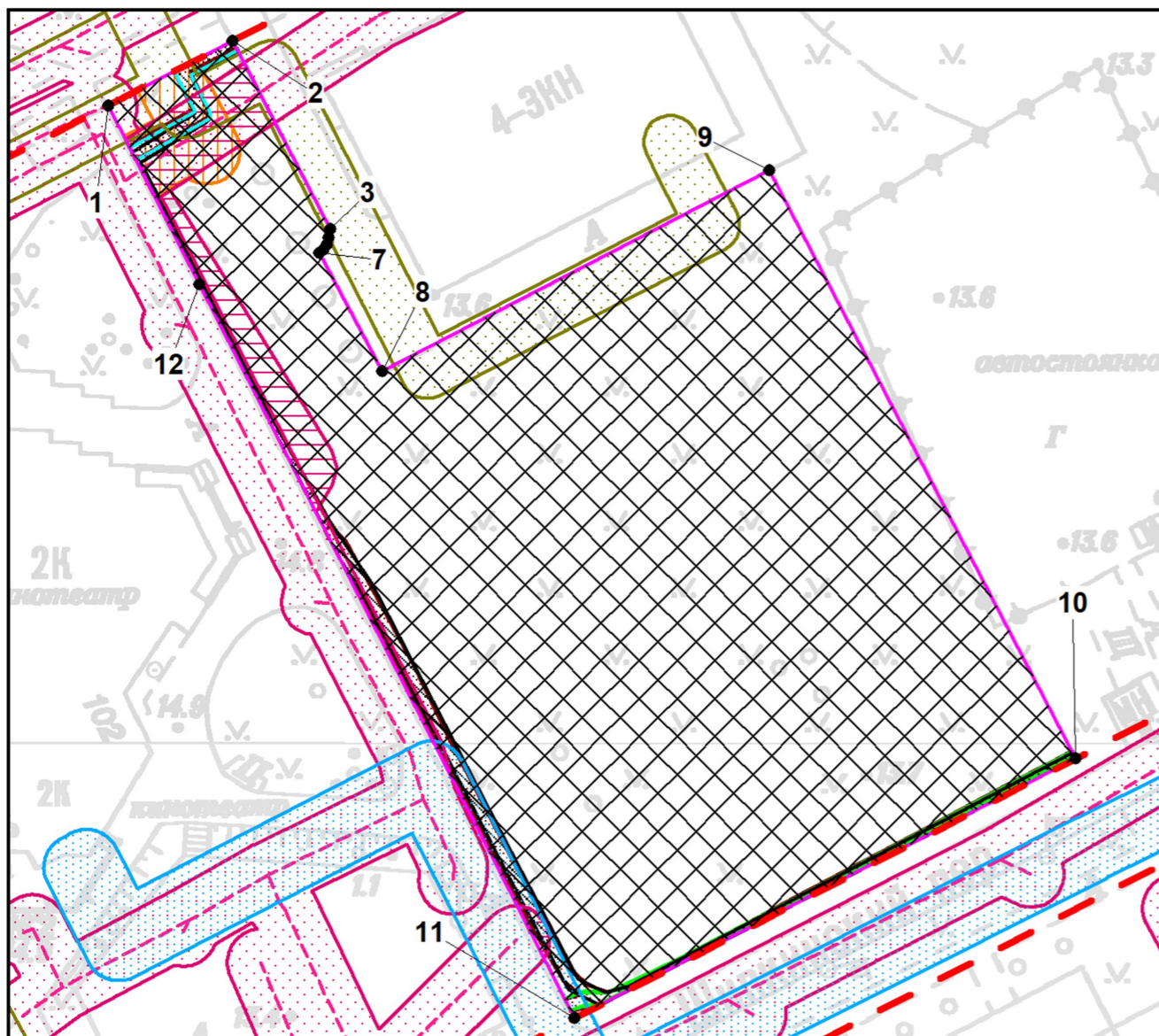
**Градостроительный план подготовлен**

Комитетом по градостроительству и архитектуре,  
Первый заместитель председателя Комитета - главный  
архитектор Санкт-Петербурга П.С. Соколов

М.П. \_\_\_\_\_ / П.С. Соколов /  
(подпись) (расшифровка подписи)

**Дата выдачи** Соответствует дате регистрации  
(ДД.ММ.ГГГГ)

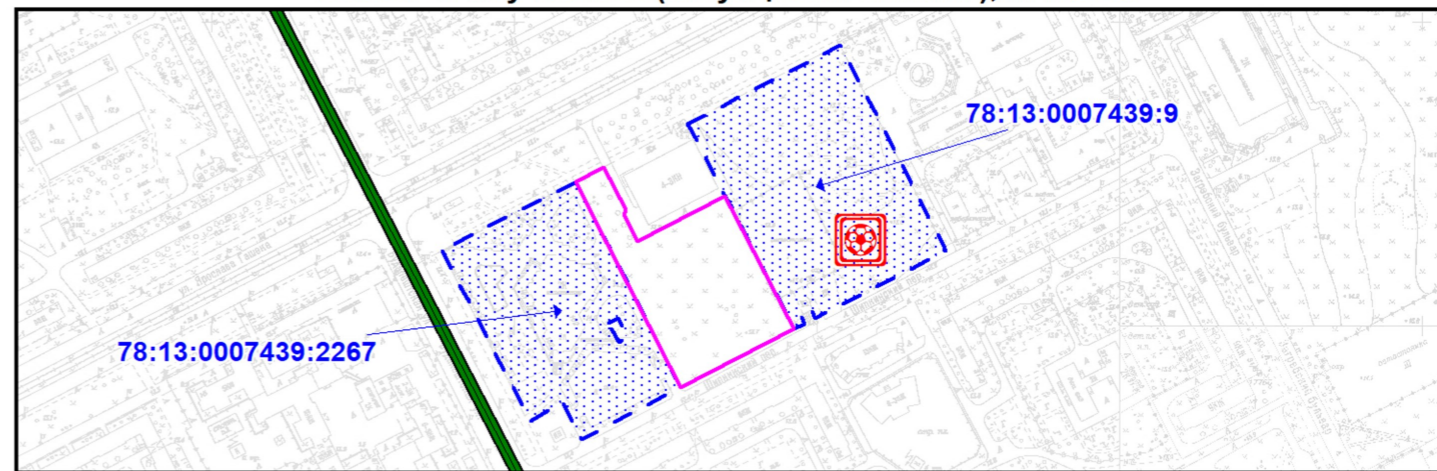
# 1. Чертеж градостроительного плана земельного участка



### Условные обозначения:

- границы земельного участка с кадастровым номером 78:13:0007439:1083
- границы, в пределах которых разрешается строительство (реконструкция) объектов капитального строительства при условии выполнения требований к отступам стен зданий, строений, сооружений от границ земельного участка, приведенных в разделе 2 градостроительного плана земельного участка, и ограничений к размещению объектов (при их наличии), указанных в разделе 5
- красные линии в соответствии с решением Исполнительного комитета Ленинградского городского Совета депутатов трудящихся от 26.07.1971 №666 "Об утверждении проекта детальной планировки района между Московской и Витебской железнодорожными линиями южнее реки Волковки (Фрунзенский район)"
- охранный зона тепловых сетей \*
- охранный зона подземных кабельных линий электропередачи \*
- охранный зона канализационных сетей \*
- охранный зона объекта электросетевого хозяйства - кабельная линия 10кВ от с/м (Н-6407) в месте врезки в КЛ направлением от ТП-8788 до ТП-8654 (реестровый номер границы: 78:13-6.543) \*
- охранный зона объекта электросетевого хозяйства с учетным номером части: 78:13:0007439:1083/7, 78:13:0007439:1083/8, 78:13:0007439:1083/9 \*
- охранный зона объекта электросетевого хозяйства - 3630-8788/ (реестровый номер границы: 78:13-6.1407) \*
- охранный зона водопроводных сетей \*\*
- охранный зона тепловых сетей \*\*
- охранный зона канализационных сетей \*\*
- канализационная сеть (78:13:0000000:3715)

# Схема расположения земельного участка в окружении смежно расположенных земельных участков (ситуационный план), М 1:5000



- планируемый к размещению объект регионального значения: объект спорта (отдельно стоящий), включающий отдельно нормируемые спортивные сооружения, общей площадью объекта более 4 000 кв. м, за исключением плоскостного спортивного сооружения - Крытый спортивный комплекс, местоположение: Санкт-Петербург, ул. Ярослава Гашека, участок 1 (юго-западнее д. 21 по ул. Ярослава Гашека) (срок реализации 2030 г.) \*\*\*\*
- планируемый к размещению объект федерального значения: линия электропередачи (воздушная и кабельная), номинальный класс напряжения которой составляет 220 кВ - 4ВЛ 220 кВ на участке Южная - Чесменская (срок реализации 2040 г.) \*\*\*\*

Чертеж градостроительного плана земельного участка разработан на топографической основе, выполненной "Трест ГРИИ" в 2007, 2012 г., М1:2000.

В границах земельного участка могут находиться зарегистрированные в государственном кадастре недвижимости объекты капитального строительства без описания границ и объекты капитального строительства, не учтенные (или сведения о которых не получены в установленный срок) в государственном кадастре недвижимости на дату подготовки градостроительного плана земельного участка.

В границах земельного участка могут находиться зоны с особыми условиями использования, не учтенные в государственном кадастре недвижимости на дату подготовки градостроительного плана земельного участка.

- смежные земельные участки, прошедшие государственный кадастровый учет
- 78:13:0007439:2267 - кадастровый номер смежного земельного участка

### Земельный участок полностью расположен в границах:

- шестой подзоны приаэродромной территории аэродрома Санкт-Петербурга (Пулково) (реестровый номер границы: 78:00-6.531) \*
- сектора 62.6 четвертой подзоны приаэродромной территории аэродрома гражданской авиации Санкт-Петербург (Пулково) (реестровый номер границы: 78:00-6.1608) \*
- третьей подзоны приаэродромной территории аэродрома гражданской авиации Санкт-Петербург (Пулково) \*\*\*
- четвертой подзоны приаэродромной территории аэродрома гражданской авиации Санкт-Петербург (Пулково) \*\*\*
- пятой подзоны приаэродромной территории аэродрома гражданской авиации Санкт-Петербург (Пулково) \*\*\*
- шестой подзоны приаэродромной территории аэродрома гражданской авиации Санкт-Петербург (Пулково) \*\*\*

(\*) - в соответствии с выпиской из ЕГРН (\*\*\*) - в соответствии со сведениями АИС УГД  
 (\*\*\*) - в соответствии с приказом Федерального агентства воздушного транспорта (РОСАВИАЦИЯ) Министерства транспорта Российской Федерации от 24.12.2024 № 1161-П "Об установлении приаэродромной территории аэродрома гражданской авиации Санкт-Петербург (Пулково)"  
 (\*\*\*\*) - в соответствии с Законом Санкт-Петербурга от 21.12.2005 №728-99 (с ред. 21.12.2023) "О Генеральном плане Санкт-Петербурга"

<b>РФ-78-1-26-0-00-2026-0192-0</b>					
Санкт-Петербург, муниципальный округ Балканский, Шипкинский переулоч, участок 4					
Изм.	Кол.уч.	Лист	№ док.	Подпись	Дата
Спец.ОГП		Андреева Е.Д.			21.01.2026
<b>Градостроительный план земельного участка</b>					Стадия
<b>Чертеж градостроительного плана М1:1000</b>					Лист
<b>М1:1000</b>					Листов
<b>М1:1000</b>					1
<b>М1:1000</b>					1
<b>М1:1000</b>					Комитет по градостроительству и архитектуре

## **2. Информация о градостроительном регламенте либо требованиях к назначению, параметрам и размещению объекта капитального строительства на земельном участке, на который действие градостроительного регламента не распространяется или для которого градостроительный регламент не устанавливается**

Земельный участок расположен в территориальной зоне ТР1-2 - зона отдыха – объектов физической культуры и спорта, вне границ зон охраны объектов культурного наследия, вне границ территорий достопримечательных мест, вне границ территории исторического поселения.

Установлен градостроительный регламент (градостроительные регламенты применяются к правоотношениям, возникшим после вступления их в силу).

В границах одного земельного участка допускается с соблюдением градостроительных регламентов, строительных, экологических, санитарно-гигиенических, противопожарных и иных правил, нормативов размещение двух и более объектов капитального строительства с основными, условно разрешенными и (или) вспомогательными видами разрешенного использования.

В границах одного земельного участка, в составе одного объекта капитального строительства допускается с соблюдением градостроительных регламентов, строительных, экологических, санитарно-гигиенических, противопожарных и иных правил, нормативов размещение двух и более разрешенных видов использования (основных, условно разрешенных и (или) вспомогательных).

Размещение объектов основных и условно разрешенных видов использования, в отношении которых устанавливаются санитарно-защитные зоны, допускается в соответствии с санитарными правилами.

Отнесение объектов, не перечисленных в классификаторе видов разрешенного использования земельных участков, утвержденном в соответствии с действующим законодательством, к объектам основных или условно разрешенных видов использования земельных участков, указанных в таблице 5 Приложения №7 к постановлению Правительства Санкт-Петербурга от 21.06.2016 № 524 «О Правилах землепользования и застройки Санкт-Петербурга» (далее – Правила), осуществляется Комиссией по землепользованию и застройке Санкт-Петербурга, созданной постановлением Правительства Санкт-Петербурга от 16.05.2006 № 560 «О Комиссии по землепользованию и застройке Санкт-Петербурга».

Антенные опоры (мачты и башни), предназначенные для размещения средств связи, вестибюли метрополитена и киоски вентиляционных шахт метрополитена, а также диспетчерские (конечные) станции и отстойно-разворотные кольца пассажирского транспорта могут располагаться в любой территориальной зоне при условии соблюдения требований действующего законодательства к размещению таких объектов.

Строительство и реконструкция объектов капитального строительства в случаях, предусмотренных законодательством Российской Федерации о социальной защите инвалидов, без приспособления указанных объектов для беспрепятственного доступа к ним инвалидов и использования их инвалидами не допускаются независимо от того, к какому виду разрешенного использования относятся такие объекты.

Размещение объектов обслуживания жилой застройки нежилого назначения во встроенных, пристроенных и встроенно-пристроенных помещениях многоквартирного дома допускается только в случае, если указанные объекты имеют обособленные вход для посетителей, подъезд и места для стоянки (хранения) индивидуального автотранспорта и при условии соблюдения строительных, экологических, санитарно-гигиенических, противопожарных и иных правил, нормативов.

Общая площадь встроенных, пристроенных и встроенно-пристроенных помещений многоквартирного дома, занимаемых объектами обслуживания жилой застройки нежилого назначения, за исключением площади машино-мест, не может превышать 15 % от общей площади помещений соответствующих многоквартирных домов, относящихся к виду разрешенного использования «малоэтажная многоквартирная жилая застройка» (код

2.1.1).

Общая площадь встроенных, пристроенных и встроенно-пристроенных помещений многоквартирного дома, занимаемых объектами обслуживания жилой застройки нежилого назначения, за исключением площади машино-мест, не может превышать 20 % от общей площади помещений соответствующих многоквартирных домов, относящихся к виду разрешенного использования «среднеэтажная жилая застройка» (код 2.5).

Общая площадь встроенных, пристроенных и встроенно-пристроенных помещений многоквартирного дома, занимаемых объектами обслуживания жилой застройки нежилого назначения, за исключением площади машино-мест, не может превышать 15 % от общей площади помещений соответствующих многоквартирных домов, относящихся к виду разрешенного использования «многоэтажная жилая застройка (высотная застройка)» (код 2.6).

Помещения при квартирах или индивидуальных жилых домах, рассчитанные на индивидуальную трудовую деятельность, допускаются при соблюдении действующих нормативов.

Размещение во встроенных, пристроенных и встроенно-пристроенных помещениях многоквартирного дома объектов обслуживания жилой застройки, относящихся к виду разрешенного использования с кодом 3.5.1 (детских садов), допускается только в случае, если указанные объекты обеспечены необходимой в соответствии с Правилами долей озеленения, а также детскими (игровыми) и хозяйственной площадками, для которых могут быть образованы или использованы отдельные земельные участки в пределах квартала.

Размещение во встроенных, пристроенных и встроенно-пристроенных помещениях многоквартирного дома объектов обслуживания жилой застройки, относящихся к виду разрешенного использования с кодом 3.5.1 (детских садов), допускается только в случае, если указанные объекты обеспечены необходимой в соответствии с Правилами долей озеленения, а также детскими (игровыми) и хозяйственной площадками, для которых могут быть образованы или использованы отдельные земельные участки в пределах квартала.

Площадь детских (игровых) и хозяйственной площадок для объектов обслуживания жилой застройки, относящихся к виду разрешенного использования с кодом 3.5.1 (детских садов), размещаемых во встроенных, пристроенных и встроенно-пристроенных помещениях многоквартирного дома, определяется исходя из вместимости и составляет не менее 24 кв.м на 1 место.

Документацией по планировке территории может быть предусмотрено размещение детской (игровой) и хозяйственной площадок за пределами земельного участка, на котором размещен многоквартирный дом со встроенными, пристроенными и встроенно-пристроенными помещениями объекта обслуживания жилой застройки, относящегося к виду разрешенного использования с кодом 3.5.1 (детского сада), в границах квартала, но на расстоянии не более 300 м от указанного объекта обслуживания жилой застройки.

Жилые дома размещаются на земельных участках с видами разрешенного использования «малоэтажная многоквартирная жилая застройка» (код 2.1.1), «среднеэтажная жилая застройка» (код 2.5), «многоэтажная жилая застройка (высотная застройка)» (код 2.6) при возможности их обеспечения объектами обслуживания жилой застройки, относящимися к видам разрешенного использования с кодами 3.4.1 (поликлиники) и 3.5.1 (детские сады, школы).

Гостиницы и санатории размещаются на земельных участках в границах соответствующих территориальных зон, градостроительными регламентами которых предусмотрены виды разрешенного использования «гостиничное обслуживание» (код 4.7) и «санаторная деятельность» (код 9.2.1) соответственно, в соответствии с требованиями, установленными Правилами, к размещению объектов, относящихся соответственно к видам разрешенного использования «малоэтажная многоквартирная жилая застройка» (код 2.1.1), «среднеэтажная жилая застройка» (код 2.5), «многоэтажная жилая застройка

(высотная застройка)» (код 2.6), а также иными<sup>99</sup> требованиями к размещению объектов жилой застройки в соответствии с действующим законодательством, при возможности их обеспечения объектами обслуживания жилой застройки с кодами 3.4.1 (поликлиники) и 3.5.1 (детские сады, школы).

Многофункциональные центры (комплексы, здания), предусматривающие в составе вид (виды) разрешенного использования «малоэтажная многоквартирная жилая застройка» (код 2.1.1), «среднеэтажная жилая застройка» (код 2.5), «многоэтажная жилая застройка (высотная застройка)» (код 2.6), «гостиничное обслуживание» (код 4.7), размещаются при возможности их обеспечения объектами обслуживания жилой застройки, относящимися к видам разрешенного использования с кодами 3.4.1 (поликлиники) и 3.5.1 (детские сады, школы).

Возможность обеспечения объектами обслуживания жилой застройки подтверждается наличием одного из следующих документов:

утвержденной документации по планировке территории, в составе которой предусмотрено размещение объектов обслуживания жилой застройки, указанных в абзацах первом и втором настоящего пункта, при условии, что данные объекты включены в Адресную инвестиционную программу либо создание указанных объектов подтверждается документом, из которого следуют обязательства физических или юридических лиц по созданию таких объектов;

утвержденной Адресной инвестиционной программы, предусматривающей размещение объектов обслуживания жилой застройки, относящихся к видам разрешенного использования с кодами 3.4.1 (поликлиники) и 3.5.1 (детские сады, школы);

документа, подтверждающего обязательства физического или юридического лица по созданию объектов обслуживания жилой застройки, относящихся к видам разрешенного использования с кодами 3.4.1 (поликлиники) и 3.5.1 (детские сады, школы).

Положения, указанные в предыдущих четырех абзацах, не распространяются на гостиницы и санатории, создаваемые и эксплуатируемые в рамках приоритетных туристских проектов в соответствии с законом Санкт-Петербурга.

Выдача разрешения на строительство, внесение в него изменений осуществляются при условии соответствия проектной документации объекта капитального строительства согласованному архитектурно градостроительному облику объекта капитального строительства в случае, если на дату выдачи разрешения на строительство необходимость такого согласования предусмотрена правовыми актами Санкт-Петербурга.

Разрешения на строительство, выданные до вступления в силу Правил (изменений в Правила), действуют в период срока, указанного в разрешениях на строительство, а также в случае продления сроков их действия или переоформления переуступки прав на строительство иным лицам в соответствии с действующим законодательством вплоть – до их изменения, истечения сроков их действия или наступления иных обстоятельств, прекращающих их действие.

Разрешения на условно разрешенный вид использования и разрешения на отклонение от предельных параметров, выданные до вступления в силу Правил (изменений в Правила), действуют пять лет и не подлежат продлению, за исключением случаев, когда указанные разрешения учтены в параметрах застройки территории в составе утвержденных и действующих проектов планировки территории, а равно проектов планировки с проектами межевания территории, а также когда указанные разрешения учтены в период срока их действия при выдаче разрешения на строительство.

В случае, если указанные разрешения учтены в период срока их действия при выдаче разрешения на строительство, такие разрешения действуют в пределах срока действия разрешения на строительство.

Земельные участки или объекты капитального строительства, виды разрешенного использования, предельные (минимальные и (или) максимальные) размеры и предельные параметры которых не соответствуют градостроительному регламенту, могут использоваться без установления срока приведения их в соответствие с градостроительным регламентом, за исключением случаев, если использование таких

земельных участков и объектов капитального строительства опасно для жизни или здоровья человека, для окружающей среды, объектов культурного наследия.

Реконструкция указанных в предыдущем абзаце объектов капитального строительства может осуществляться только путем приведения таких объектов в соответствие с градостроительным регламентом или путем уменьшения их несоответствия предельным параметрам разрешенного строительства, реконструкции. Изменение видов разрешенного использования указанных земельных участков и объектов капитального строительства может осуществляться путем приведения их в соответствие с видами разрешенного использования земельных участков и объектов капитального строительства, установленными градостроительным регламентом.

Проекты планировки территории, проекты планировки с проектами межевания территории, утвержденные до вступления в силу Правил (изменений в Правила), применяются без приведения в соответствие с Правилами (изменениями в Правила), если иное не установлено законом Санкт-Петербурга.

При противоречии с Правилами проектов планировки территории, проектов планировки с проектами межевания территории, утвержденных до вступления в силу Правил (изменений в Правила), применительно к территориям, в отношении которых до 01.03.2015 заключен договор аренды для комплексного освоения территории в целях жилищного строительства, в течение срока действия указанного договора применяются проекты планировки территории, проекты планировки с проектами межевания территории без приведения в соответствие с Правилами.

При противоречии с Правилами проектов планировки территории, проектов планировки с проектами межевания территории, утвержденных до вступления в силу Правил (изменений в Правила), применительно к территориям, в отношении которых заключены договоры о развитии застроенных территорий, в течение срока действия указанных договоров применяются проекты планировки территории, проекты планировки с проектами межевания территории без приведения в соответствие с Правилами.

Утвержденные до вступления в силу Правил (изменений в Правила) проекты планировки территории, проекты планировки с проектами межевания территории в границах территорий, в которых предусматривается осуществление комплексного развития территории в соответствии с картой градостроительного зонирования Санкт-Петербурга (приложение к границам территориальных зон и подзон, являющимся Приложением №2 к Правилам), признаются недействующими, за исключением случаев, предусмотренных в пункте 7.2.1 Приложения №1 к Правилам, и не учитываются при подготовке документации по планировке территории в целях комплексного развития территории, осуществляемого в соответствии с Градостроительным кодексом Российской Федерации.

Со дня утверждения документации по планировке территории в целях комплексного развития территории ранее утвержденная документация по планировке территории признается утратившей силу.

Положения, указанные в предыдущих двух абзацах, не применяются, если иное предусмотрено решением о комплексном развитии территории.

*Соблюдение требований градостроительного регламента в части обеспечения жилых домов, размещаемых на земельных участках с видами разрешенного использования «малоэтажная многоквартирная жилая застройка» (код 2.1.1), «среднеэтажная жилая застройка» (код 2.5), «многоэтажная жилая застройка (высотная застройка)» (код 2.6), а также гостиниц и санаториев, размещаемых на земельных участках в границах соответствующих территориальных зон с видами разрешенного использования, «гостиничное обслуживание» (код 4.7) и «санаторная деятельность» (код 9.2.1) соответственно, объектами обслуживания жилой застройки с кодами 3.4.1 (поликлиники) и 3.5.1 (детские сады, школы), определяется Градостроительной комиссией Санкт-Петербурга в соответствии с постановлением Правительства Санкт-Петербурга от 24.05.2021 №314.*

## **2.1. Реквизиты акта органа государственной власти субъекта Российской**

Федерации, органа местного самоуправления<sup>101</sup>, содержащего градостроительный регламент либо реквизиты акта федерального органа государственной власти, органа государственной власти субъекта Российской Федерации, органа местного самоуправления, иной организации, определяющего в соответствии с федеральными законами порядок использования земельного участка, на который действие градостроительного регламента не распространяется или для которого градостроительный регламент не устанавливается

Постановление Правительства Санкт-Петербурга от 21.06.2016 №524 «О Правилах землепользования и застройки Санкт-Петербурга».

## 2.2. Информация о видах разрешенного использования земельного участка

<i>Код</i>	<i>Вид использования</i>
<b>ОСНОВНЫЕ ВИДЫ РАЗРЕШЕННОГО ИСПОЛЬЗОВАНИЯ ЗЕМЕЛЬНОГО УЧАСТКА</b>	
2.1	Для индивидуального жилищного строительства <4>
3.1.1	Предоставление коммунальных услуг
3.1.2	Административные здания организаций, обеспечивающих предоставление коммунальных услуг
3.5.1	Дошкольное, начальное и среднее общее образование
3.5.2	Среднее и высшее профессиональное образование
3.9.1	Обеспечение деятельности в области гидрометеорологии и смежных с ней областях
4.6	Общественное питание <1>
4.9.2	Стоянка транспортных средств
5.1.1	Обеспечение спортивно-зрелищных мероприятий
5.1.2	Обеспечение занятий спортом в помещениях
5.1.3	Площадки для занятий спортом
5.1.4	Оборудованные площадки для занятий спортом
5.1.5	Водный спорт
5.1.7	Спортивные базы
5.4	Причалы для маломерных судов
5.5	Поля для гольфа или конных прогулок
6.8	Связь
7.2.2	Обслуживание перевозок пассажиров
7.2.3	Стоянки транспорта общего пользования
7.3	Водный транспорт
7.6	Внеуличный транспорт
8.3	Обеспечение внутреннего правопорядка
9.0	Деятельность по особой охране и изучению природы
11.1	Общее пользование водными объектами
11.3	Гидротехнические сооружения
12.0.1	Улично-дорожная сеть
12.0.2	Благоустройство территории
13.2	Ведение садоводства <5>
<b>УСЛОВНО РАЗРЕШЕННЫЕ ВИДЫ ИСПОЛЬЗОВАНИЯ ЗЕМЕЛЬНОГО УЧАСТКА</b>	
2.7.1	Хранение автотранспорта <3>
3.6.1	Объекты культурно-досуговой деятельности

4.7	Гостиничное обслуживание <sup>102</sup>
4.9	Служебные гаражи

<1> Объекты могут размещаться только на земельном участке, примыкающем к красным линиям, за исключением красных линий внутриквартальных проездов, и (или) улично-дорожной сети, при отсутствии норм законодательства, запрещающих их размещение.

<3> Объекты могут размещаться только в качестве вспомогательных видов разрешенного использования.

<4> Могут находиться отдельные существующие объекты индивидуального жилищного строительства и (или) земельные участки, предназначенные для размещения объектов индивидуального жилищного строительства, если сведения о таких объектах и (или) земельных участках внесены в Единый государственный реестр недвижимости не позднее 09.01.2024, либо в отношении таких объектов, земельных участков выданы правоустанавливающие документы не позднее указанной даты.

<5> Могут находиться отдельные существующие земельные участки для ведения садоводства, а также иные существующие земельные участки, которые являются садовыми земельными участками в силу требований федерального закона, существующие садовые дома, а также здания, сооружения, которые федеральным законом признаны садовыми домами, при условии, что в Едином государственном реестре недвижимости и (или) в правоустанавливающих документах содержатся сведения о таких земельных участках, садовых домах, зданиях, сооружениях на 01.01.2019.

Может допускаться образование земельных участков в целях размещения садовых домов из земельных участков, предоставленных в установленном порядке для целей ведения дачного хозяйства (для дачного строительства).

Основные и условно разрешенные виды использования могут использоваться при условии выполнения компенсационного озеленения в соответствии с требованиями законодательства Санкт-Петербурга, если их применение сопровождается сокращением площади зеленых насаждений в границах территориальной зоны ТР1-2 (части территориальной зоны).

Использование земельного участка и (или) объекта капитального строительства с условно разрешенным видом использования допускается после предоставления разрешения на условно разрешенный вид использования земельного участка или объекта капитального строительства в порядке, предусмотренном статьей 39 Градостроительного кодекса Российской Федерации, с учетом п. 1.2.2 Приложения №7 к Правилам.

## **ВСПОМОГАТЕЛЬНЫЕ ВИДЫ РАЗРЕШЕННОГО ИСПОЛЬЗОВАНИЯ ЗЕМЕЛЬНОГО УЧАСТКА:**

1. Дополнительно по отношению к основным видам разрешенного использования и (или) условно разрешенным видам использования земельных участков и объектов капитального строительства и только совместно с ними могут применяться вспомогательные виды разрешенного использования в случае, если объекты, относящиеся к вспомогательным видам разрешенного использования, связаны, в том числе технологически, с объектами, относящимися к основным и (или) условно разрешенным видам использования, и обеспечивают использование объектов, относящихся к основным и (или) условно разрешенным видам использования.

Вспомогательные виды разрешенного использования выбираются при соблюдении строительных, экологических, санитарно-гигиенических, противопожарных и иных правил и нормативов из числа:

основных видов разрешенного использования, установленных градостроительным регламентом территориальной зоны (за исключением видов разрешенного использования, предусмотренных кодами 2.2, 2.5, 2.6, 4.7);

условно разрешенных видов использования, установленных градостроительным

регламентом территориальной зоны (за<sup>103</sup> исключением видов разрешенного использования, предусмотренных кодами 2.2, 2.5, 2.6, 4,7).

Вспомогательные виды разрешенного использования применяются также при соблюдении одного из следующих условий:

1.1. Суммарная доля площади встроенных, пристроенных, встроено-пристроенных помещений в зданиях, строениях, сооружениях, занимаемых объектами вспомогательных видов разрешенного использования, расположенных на одном земельном участке, не должна превышать 30 % общей площади помещений в зданиях, строениях, сооружениях на данном земельном участке, включая подземную часть, за исключением случаев, предусмотренных в пункте 2.

1.2. Часть площади земельного участка, занимаемая отдельно стоящими объектами вспомогательных видов разрешенного использования, с относящимся к ним озеленением, местами для стоянки (хранения) индивидуального автотранспорта, иными параметрами разрешенного строительства, необходимыми в соответствии с действующим законодательством элементами инженерного обеспечения и благоустройства, не должна превышать 15% общей площади соответствующего земельного участка, за исключением случаев, предусмотренных в абзаце втором настоящего пункта и в пункте 2.

Для объектов, относящихся к видам разрешенного использования «обеспечение спортивно-зрелищных мероприятий» (код 5.1.1), «обеспечение занятий спортом в помещениях» (код 5.1.2), «площадки для занятий спортом» (код 5.1.3), «оборудованные площадки для занятий спортом» (код 5.1.4), «водный спорт» (код 5.1.5), «авиационный спорт» (код 5.1.6), «спортивные базы» (код 5.1.7), указанный параметр не должен превышать 10% от общей площади земельного участка.

2. В границах территориальных зон ТЖ1-1, ТЖ1-2 для видов разрешенного использования «для индивидуального жилищного строительства» (код 2.1) и «ведение садоводства» (код 13.2) вспомогательные виды разрешенного использования из числа условно разрешенных видов использования, установленных градостроительными регламентами указанных территориальных зон, применяются при соблюдении одного из следующих условий:

2.1. Суммарная доля площади встроенных, пристроенных, встроено-пристроенных помещений зданий, строений и сооружений, занимаемых объектами вспомогательных видов разрешенного использования, расположенных на одном земельном участке, не должна превышать 40 % общей площади помещений зданий, строений и сооружений на данном земельном участке, включая подземную часть.

2.2. Часть площади земельного участка, занимаемая отдельно стоящими объектами вспомогательных видов разрешенного использования, не должна превышать 35% общей площади соответствующего земельного участка, а также относящимся к ним озеленением, местами для стоянки (хранения) индивидуального автотранспорта, иными необходимыми в соответствии с действующим законодательством элементами инженерно-технического обеспечения и благоустройства.

3. Соблюдение условий, предусмотренных в пунктах 1 и 2, в случае размещения объектов основных и (или) условно разрешенных видов использования одновременно с вспомогательными видами разрешенного использования должно быть подтверждено в составе проектной документации.

Соблюдение условий, предусмотренных в пунктах 1 и 2, в иных случаях обеспечивается лицом, осуществляющим строительство или реконструкцию.

4. Расчет минимальной доли (минимальной площади) озеленения земельного участка и минимального количества мест для стоянки (хранения) индивидуального автотранспорта в целях размещения объекта вспомогательного вида разрешенного использования осуществляется в соответствии с пунктами 1.9.7 и 1.10.2 Приложения №7 к Правилам соответственно.

**2.3. Предельные (минимальные и (или) максимальные) размеры земельного участка и предельные параметры разрешенного строительства, реконструкции объекта капитального строительства, установленные градостроительным регламентом для территориальной зоны, в которой расположен земельный участок:**

Предельные (минимальные и (или) максимальные) размеры земельных участков, в том числе их площадь			Минимальные отступы от границ земельного участка в целях определения мест допустимого размещения зданий, строений, сооружений, за пределами которых запрещено строительство зданий, строений, сооружений	Предельное количество этажей и (или) предельная высота зданий, строений, сооружений	Максимальный процент застройки в границах земельного участка, определяемый как отношение суммарной площади земельного участка, которая может быть застроена, ко всей площади земельного участка	Требования к архитектурным решениям объектов капитального строительства, расположенным в границах территории исторического поселения федерального или регионального значения	Иные показатели
1	2	3	4	5	6	7	8
Длина, м	Ширина, м	Площадь, м <sup>2</sup> или га					
См. пункты настоящего подраздела.	См. пункты настоящего подраздела.	См. пункты настоящего подраздела.	См. пункты настоящего подраздела.	См. пункты настоящего подраздела.	См. пункты настоящего подраздела.	См. пункты настоящего подраздела.	См. пункты настоящего подраздела.

2.29.5. Предельные размеры земельных участков и предельные параметры разрешенного строительства, реконструкции объектов капитального строительства, расположенных вне границ зон охраны объектов культурного наследия, вне границ территорий достопримечательных мест и вне границ территории исторического поселения:

2.29.5.1. Минимальная площадь земельных участков:

с видами разрешенного использования «для индивидуального жилищного строительства» (код 2.1), «ведение садоводства» (код 13.2) – 600 кв. м. В соответствии с пунктом 2.3.2 приложения № 1 к Правилам требования к предельным размерам земельных участков, установленные в настоящем абзаце, не распространяются на отношения, связанные с образованием земельных участков и возникновением права собственности на объекты недвижимости, возникшие до 30.06.2016;

для иных видов разрешенного использования - устанавливается в соответствии с пунктами 1.4.1 – 1.4.3 раздела 1 Приложения №7 к Правилам.

2.29.5.2. Максимальное значение коэффициента использования территории устанавливается в соответствии с пунктами 1.5.1 – 1.5.7 раздела 1 Приложения №7 к Правилам.

2.29.5.3. Минимальные отступы стен зданий, строений, сооружений от границ земельных участков устанавливаются в соответствии с пунктом 1.6.1 раздела 1 Приложения №7 к Правилам.

2.29.5.4. Максимальные выступы частей зданий, строений и сооружений за границы земельного участка, имеющего общие границы с улицами и (или) красными линиями улиц (за исключением внутриквартальных проездов), устанавливаются в соответствии с пунктами 1.7.1 – 1.7.2 раздела 1 Приложения №7 к Правилам.

2.29.5.5. Максимальное количество этажей надземной части зданий, строений, сооружений на земельных участках:

для объектов индивидуального жилищного строительства, садовых домов – не выше 3 этажей;

для размещения объектов иных видов разрешенного использования – не устанавливается.

2.29.5.6. Максимальная высота зданий, строений, сооружений на земельных участках устанавливается в соответствии с пунктом 1.8.1 раздела 1 Приложения №7 к Правилам.

2.29.5.7. Максимальная общая площадь объектов капитального строительства нежилого назначения на земельных участках не устанавливается.

2.29.5.8. Максимальный класс опасности объектов капитального строительства, размещаемых на земельных участках, в соответствии с санитарными правилами – III.

2.29.5.9. Минимальная доля (минимальная площадь) озеленения земельных участков устанавливается в соответствии с пунктами 1.9.1 – 1.9.12 раздела 1 Приложения №7 к Правилам.

2.29.5.10. Минимальное количество мест для стоянки (хранения) индивидуального автотранспорта в границах земельного участка устанавливается в соответствии с пунктами 1.10.1 – 1.10.11 раздела 1 Приложения №7 к Правилам.

2.29.5.11. Минимальное количество мест на погрузочно-разгрузочных площадках устанавливается в соответствии с пунктами 1.11.1 – 1.11.4 раздела 1 Приложения №7 к Правилам.

2.29.5.12. Минимальное количество мест для хранения велосипедного транспорта на земельных участках устанавливается в соответствии с пунктами 1.13.1 – 1.13.6 раздела 1 Приложения №7 к Правилам.

2.29.8. В случае, если земельный участок и объект капитального строительства расположены в границах зон с особыми условиями использования территорий и иных зонах, установленных в соответствии с законодательством Российской Федерации, правовой режим использования и застройки указанного земельного участка определяется Приложением №7 к Правилам и совокупностью ограничений, установленных в соответствии с законодательством Российской Федерации.

Если установленные в порядке, предусмотренном действующим законодательством, ограничения относятся к одному и тому же параметру, применению подлежат более строгие ограничения.

2.29.9. Применительно к территориям, в границах которых предусматривается осуществление комплексного развития территории, расчетные показатели минимально допустимого уровня обеспеченности соответствующей территории объектами коммунальной, транспортной, социальной инфраструктур и расчетные показатели максимально допустимого уровня территориальной доступности указанных объектов для населения Санкт-Петербурга устанавливаются в соответствии с нормативами градостроительного проектирования Санкт-Петербурга.

Нумерация пунктов раздела 2.3 градостроительного плана земельного участка приведена в соответствии с нумерацией раздела 2 Приложения №7 к Правилам.

**2.4. Требования к назначению, параметрам и размещению объекта капитального строительства на земельном участке, на который действие градостроительного регламента не распространяется или для которого градостроительный регламент не устанавливается (за исключением случая, предусмотренного пунктом 7.1 части 3 статьи 57.3 Градостроительного кодекса Российской Федерации):**

Причины отнесения земельного участка к виду земельного участка, на который действие градостроительного регламента не распространяется или для которого градостроительный регламент не устанавливается	Реквизиты акта, регулирующего использование земельного участка	Требования к использованию земельного участка	Требования к параметрам объекта капитального строительства			Требования к размещению объектов капитального строительства	
			Предельное количество этажей и (или) предельная высота зданий, строений, сооружений	Максимальный процент застройки в границах земельного участка, определяемый как отношение суммарной площади земельного участка, которая может быть застроена, ко всей площади земельного участка	Иные требования к параметрам объекта капитального строительства	Минимальные отступы от границ земельного участка в целях определения мест допустимого размещения зданий, строений, сооружений, за пределами которых запрещено строительство зданий, строений, сооружений	Иные требования к размещению объектов капитального строительства
1	2	3	4	5	6	7	8
-	-	-	-	-	-	-	-

**2.5. Предельные параметры разрешенного<sup>107</sup> строительства, реконструкции объекта капитального строительства, установленные положением об особо охраняемых природных территориях, в случае выдачи градостроительного плана земельного участка в отношении земельного участка, расположенного в границах особо охраняемой природной территории:**

Причины отнесения земельного участка к виду земельного участка для которого градостроительный регламент не устанавливается	Реквизиты Положения об особо охраняемой природной территории	Реквизиты утвержденного документа по планировке территории	Зонирование особо охраняемой природной территории (да/нет)								
			Функциональная зона	Виды разрешенного использования земельного участка		Требования к параметрам объекта капитального строительства			Требования к размещению объектов капитального строительства		
				Основные виды разрешенного использования	Вспомогательные виды разрешенного использования	Предельное количество этажей и (или) предельная высота зданий, сооружений	Максимальный процент застройки в границах земельного участка, определяемый как отношение суммарной площади земельного участка, которая может быть застроена, ко всей площади земельного участка	Иные требования к параметрам объекта капитального строительства	Минимальные отступы от границ земельного участка в целях определения мест допустимого размещения зданий, сооружений, за пределами которых запрещено строительство зданий, сооружений	Иные требования к размещению объектов капитального строительства	
1	2	3	4	5	6	7	8	9	10	11	
-	-	-	-	-	-	-	-	-	-	-	-

### **3. Информация о расположенных в границах земельного участка объектах капитального строительства и объектах культурного наследия**

#### **3.1. Объекты капитального строительства**

Не имеется

#### **3.2. Объекты, включенные в единый государственный реестр объектов культурного наследия (памятников истории и культуры) народов Российской Федерации**

Не имеется

### **4. Информация о расчетных показателях минимально допустимого уровня обеспеченности территории объектами коммунальной, транспортной, социальной инфраструктур и расчетных показателях максимально допустимого уровня территориальной доступности указанных объектов для населения в случае, если земельный участок расположен в границах территории, в отношении которой предусматривается осуществление деятельности по комплексному развитию территории:**

Не заполняется

### **5. Информация об ограничениях использования земельного участка, в том числе если земельный участок полностью или частично расположен в границах зон с особыми условиями использования территорий**

#### 1. Охранная зона тепловых сетей (78:13:0007439:1083/1):

1.1 Земельный участок частично расположен в границах зоны с особыми условиями использования территории, площадь земельного участка, покрываемая зоной с особыми условиями использования территории, составляет 233 кв.м.

1.2 Строительство в охранных зонах сетей инженерных коммуникаций (или вынос сетей) возможно по согласованию с владельцами этих сетей.

#### 2. Охранная зона подземных кабельных линий электропередачи (78:13:0007439:1083/2):

2.1 Земельный участок частично расположен в границах зоны с особыми условиями использования территории, площадь земельного участка, покрываемая зоной с особыми условиями использования территории, составляет 50 кв.м.

2.2 Строительство в охранных зонах сетей инженерных коммуникаций (или вынос сетей) возможно по согласованию с владельцами этих сетей.

#### 3. Охранная зона подземных кабельных линий электропередачи (78:13:0007439:1083/3):

3.1 Земельный участок частично расположен в границах зоны с особыми условиями использования территории, площадь земельного участка, покрываемая зоной с особыми условиями использования территории, составляет 243 кв.м.

3.2 Строительство в охранных зонах сетей инженерных коммуникаций (или вынос сетей) возможно по согласованию с владельцами этих сетей.

#### 4. Охранная зона канализационных сетей (78:13:0007439:1083/4):

4.1 Земельный участок частично расположен в границах зоны с особыми условиями использования территории, площадь земельного участка, покрываемая зоной с особыми условиями использования территории, составляет 445 кв.м.

4.2 Строительство в охранных зонах сетей инженерных коммуникаций (или вынос сетей) возможно по согласованию с владельцами этих сетей.

#### 5. Охранная зона канализационных сетей (78:13:0007439:1083/5):

5.1 Земельный участок частично расположен<sup>109</sup> в границах зоны с особыми условиями использования территории, площадь земельного участка, покрываемая зоной с особыми условиями использования территории, составляет 15 кв.м.

5.2 Строительство в охранных зонах сетей инженерных коммуникаций (или вынос сетей) возможно по согласованию с владельцами этих сетей.

6. Охранная зона объекта электросетевого хозяйства - кабельная линия 10кВ от с/м (Н-6407) в месте врезки в КЛ направлением от ТП-8788 до ТП-8654 (реестровый номер границы: 78:13-6.543) (78:13:0007439:1083/6):

6.1 Земельный участок частично расположен в границах зоны с особыми условиями использования территории, площадь земельного участка, покрываемая зоной с особыми условиями использования территории, составляет 314 кв.м.

6.2 Вид ограничения (обременения): Ограничения прав на земельный участок, предусмотренные статьей 56 Земельного кодекса Российской Федерации; Срок действия: не установлен; реквизиты документа основания: Постановление Правительства РФ "О порядке установления охранных зон объектов электросетевого хозяйства и особых условий использования земельных участков, расположенных в границах таких зон" от 24.02.2009 № 160 выдан: Правительство РФ; Содержание ограничения (обременения): В соответствии с гл. 3 п.8 п.п. б, в, г, д; п. 9 п.п. а, б, г; п.10, п.п. а, б, в, г, ж, и; Постановления «О порядке установления охранных зон объектов электросетевого хозяйства и особых условий использования земельных участков, расположенных в границах таких зон» № 160 от 24.02.2009г.: 8. В охранных зонах запрещается осуществлять любые действия, которые могут нарушить безопасную работу объектов электросетевого хозяйства, в том числе привести к их повреждению или уничтожению, и (или) повлечь причинение вреда жизни, здоровью граждан и имуществу физических или юридических лиц, а также повлечь нанесение экологического ущерба и возникновение пожаров, в том числе: б) размещать любые объекты и предметы (материалы) в пределах созданных в соответствии с требованиями нормативно-технических документов проходов и подъездов для доступа к объектам электросетевого хозяйства, а также проводить любые работы и возводить сооружения, которые могут препятствовать доступу к объектам электросетевого хозяйства, без создания необходимых для такого доступа проходов и подъездов; в) находиться в пределах огороженной территории и помещениях распределительных устройств и подстанций, открывать двери и люки распределительных устройств и подстанций, производить переключения и подключения в электрических сетях (указанное требование не распространяется на работников, занятых выполнением разрешенных в установленном порядке работ), разводить огонь в пределах охранных зон вводных и распределительных устройств, подстанций, воздушных линий электропередачи, а также в охранных зонах кабельных линий электропередачи; г) размещать свалки; д) производить работы ударными механизмами, сбрасывать тяжести массой свыше 5 тонн, производить сброс и слив едких и коррозионных веществ и горюче-смазочных материалов (в охранных зонах подземных кабельных линий электропередачи). 9. В охранных зонах, установленных для объектов электросетевого хозяйства напряжением свыше 1000 вольт, помимо действий, предусмотренных пунктом 8 настоящих Правил, запрещается: а) складировать или размещать хранилища любых, в том числе горюче-смазочных, материалов; б) размещать детские и спортивные площадки, стадионы, рынки, торговые точки, полевые станы, загоны для скота, гаражи и стоянки всех видов машин и механизмов, проводить любые мероприятия, связанные с большим скоплением людей, не занятых выполнением разрешенных в установленном порядке работ (в охранных зонах воздушных линий электропередачи); г) бросать якоря с судов и осуществлять их проход с отданными якорями, цепями, лотами, волокушами и тралами (в охранных зонах подводных кабельных линий электропередачи); 10. В пределах охранных зон без письменного решения о согласовании сетевых организаций юридическим и физическим лицам запрещаются: а) строительство, капитальный ремонт, реконструкция или снос зданий и

110  
сооружений; б) горные, взрывные, мелиоративные работы, в том числе связанные с временным затоплением земель; в) посадка и вырубка деревьев и кустарников; г) дноуглубительные, землечерпальные и погрузочно-разгрузочные работы, добыча рыбы, других водных животных и растений придонными орудиями лова, устройство водоемов, колка и заготовка льда (в охранных зонах подводных кабельных линий электропередачи); ж) земляные работы на глубине более 0,3 метра (на вспахиваемых землях на глубине более 0,45 метра), а также планировка грунта (в охранных зонах подземных кабельных линий электропередачи); и) полевые сельскохозяйственные работы с применением сельскохозяйственных машин и оборудования высотой более 4 метров (в охранных зонах воздушных линий электропередачи) или полевые сельскохозяйственные работы, связанные с вспашкой земли (в охранных зонах кабельных линий электропередачи).; Реестровый номер границы: 78:13-6.543; Вид зоны по документу: Охранная зона объекта электросетевого хозяйства - кабельная линия 10кВ от с/м (Н-6407) в месте врезки в КЛ направлением от ТП-8788 до ТП-8654; Тип зоны: Охранная зона инженерных коммуникаций.

7. Охранная зона объекта электросетевого хозяйства - кабельная линия 10кВ от ТП-8792 до ТП-8653 (реестровый номер границы: 78:13-6.544) (78:13:0007439:1083/7):

7.1 Земельный участок частично расположен в границах зоны с особыми условиями использования территории, площадь земельного участка, покрываемая зоной с особыми условиями использования территории, составляет 60 кв.м.

7.2 Вид ограничения (обременения): Ограничения прав на земельный участок, предусмотренные статьей 56 Земельного кодекса Российской Федерации; Срок действия: не установлен; реквизиты документа основания: Постановление Правительства РФ "О порядке установления охранных зон объектов электросетевого хозяйства и особых условий использования земельных участков, расположенных в границах таких зон" от 24.02.2009 № 160 выдан: Правительство РФ; Содержание ограничения (обременения): В соответствии с гл. 3 п.8 п.п. б, в, г, д; п. 9 п.п. а, б, г; п.10, п.п. а, б, в, г, ж, и; Постановления «О порядке установления охранных зон объектов электросетевого хозяйства и особых условий использования земельных участков, расположенных в границах таких зон» № 160 от 24.02.2009г.: 8. В охранных зонах запрещается осуществлять любые действия, которые могут нарушить безопасную работу объектов электросетевого хозяйства, в том числе привести к их повреждению или уничтожению, и (или) повлечь причинение вреда жизни, здоровью граждан и имуществу физических или юридических лиц, а также повлечь нанесение экологического ущерба и возникновение пожаров, в том числе: б) размещать любые объекты и предметы (материалы) в пределах созданных в соответствии с требованиями нормативно-технических документов проходов и подъездов для доступа к объектам электросетевого хозяйства, а также проводить любые работы и возводить сооружения, которые могут препятствовать доступу к объектам электросетевого хозяйства, без создания необходимых для такого доступа проходов и подъездов; в) находиться в пределах огороженной территории и помещениях распределительных устройств и подстанций, открывать двери и люки распределительных устройств и подстанций, производить переключения и подключения в электрических сетях (указанное требование не распространяется на работников, занятых выполнением разрешенных в установленном порядке работ), разводить огонь в пределах охранных зон вводных и распределительных устройств, подстанций, воздушных линий электропередачи, а также в охранных зонах кабельных линий электропередачи; г) размещать свалки; д) производить работы ударными механизмами, сбрасывать тяжести массой свыше 5 тонн, производить сброс и слив едких и коррозионных веществ и горюче-смазочных материалов (в охранных зонах подземных кабельных линий электропередачи). 9. В охранных зонах, установленных для объектов электросетевого хозяйства напряжением свыше 1000 вольт, помимо действий, предусмотренных пунктом 8 настоящих Правил, запрещается: а) складировать или размещать хранилища любых, в том числе горюче-смазочных, материалов; б) размещать

детские и спортивные площадки, стадионы,<sup>111</sup> рынки, торговые точки, полевые станы, загоны для скота, гаражи и стоянки всех видов машин и механизмов, проводить любые мероприятия, связанные с большим скоплением людей, не занятых выполнением разрешенных в установленном порядке работ (в охранных зонах воздушных линий электропередачи); г) бросать якоря с судов и осуществлять их проход с отданными якорями, цепями, лотами, волокушами и тралами (в охранных зонах подводных кабельных линий электропередачи); 10. В пределах охранных зон без письменного решения о согласовании сетевых организаций юридическим и физическим лицам запрещаются: а) строительство, капитальный ремонт, реконструкция или снос зданий и сооружений; б) горные, взрывные, мелиоративные работы, в том числе связанные с временным затоплением земель; в) посадка и вырубка деревьев и кустарников; г) дноуглубительные, землечерпальные и погрузочно-разгрузочные работы, добыча рыбы, других водных животных и растений придонными орудиями лова, устройство водопоев, колка и заготовка льда (в охранных зонах подводных кабельных линий электропередачи); ж) земляные работы на глубине более 0,3 метра (на вспахиваемых землях на глубине более 0,45 метра), а также планировка грунта (в охранных зонах подземных кабельных линий электропередачи); и) полевые сельскохозяйственные работы с применением сельскохозяйственных машин и оборудования высотой более 4 метров (в охранных зонах воздушных линий электропередачи) или полевые сельскохозяйственные работы, связанные с вспашкой земли (в охранных зонах кабельных линий электропередачи).; Реестровый номер границы: 78:13-6.544; Вид зоны по документу: Охранная зона объекта электросетевого хозяйства - кабельная линия 10кВ от ТП-8792 до ТП-8653; Тип зоны: Охранная зона инженерных коммуникаций.

8. Охранная зона объекта электросетевого хозяйства - 8710-8792/ (реестровый номер границы: 78:13-6.944) (78:13:0007439:1083/8):

8.1 Земельный участок частично расположен в границах зоны с особыми условиями использования территории, площадь земельного участка, покрываемая зоной с особыми условиями использования территории, составляет 80 кв.м.

8.2 Вид ограничения (обременения): Ограничения прав на земельный участок, предусмотренные статьей 56 Земельного кодекса Российской Федерации; Срок действия: не установлен; реквизиты документа основания: Постановление Правительства РФ «О порядке установления охранных зон объектов электросетевого хозяйства и особых условий использования земельных участков, расположенных в границах таких зон» от 24.02.2009 № 160 выдан: Правительство Российской Федерации; Содержание ограничения (обременения): «Согласно Постановлению Правительства Российской Федерации № 160 от 24.02.2009 в охранных зонах запрещается осуществлять любые действия, которые могут нарушить безопасную работу объектов электросетевого хозяйства, в том числе привести к их повреждению или уничтожению, и (или) повлечь причинение вреда жизни, здоровью граждан и имуществу физических или юридических лиц, а также повлечь нанесение экологического ущерба и возникновение пожаров, в том числе: а) набрасывать на провода и опоры воздушных линий электропередачи посторонние предметы, а также подниматься на опоры воздушных линий электропередачи; б) размещать любые объекты и предметы (материалы) в пределах созданных в соответствии с требованиями нормативно-технических документов проходов и подъездов для доступа к объектам электросетевого хозяйства, а также проводить любые работы и возводить сооружения, которые могут препятствовать доступу к объектам электросетевого хозяйства, без создания необходимых для такого доступа проходов и подъездов; в) находиться в пределах огороженной территории и помещениях распределительных устройств и подстанций, открывать двери и люки распределительных устройств и подстанций, производить переключения и подключения в электрических сетях (указанное требование не распространяется на работников, занятых выполнением разрешенных в установленном порядке работ), разводить огонь в пределах охранных зон вводных и распределительных устройств, подстанций,

воздушных линий электропередачи, а также в охранных зонах кабельных линий электропередачи; г) размещать свалки; д) производить работы ударными механизмами, сбрасывать тяжести массой свыше 5 тонн, производить сброс и слив едких и коррозионных веществ и горюче-смазочных материалов (в охранных зонах подземных кабельных линий электропередачи). Охранные зоны устанавливаются: б) вдоль подземных кабельных линий электропередачи - в виде части поверхности участка земли, расположенного под ней участка недр (на глубину, соответствующую глубине прокладки кабельных линий электропередачи), ограниченной параллельными вертикальными плоскостями, отстоящими по обе стороны линии электропередачи от крайних кабелей на расстоянии 1 метра (при прохождении кабельных линий напряжением до 1 киловольта в городах под тротуарами - на 0,6 метра в сторону зданий и сооружений и на 1 метр в сторону проезжей части улицы); в) вдоль подводных кабельных линий электропередачи - в виде водного пространства от водной поверхности до дна, ограниченного вертикальными плоскостями, отстоящими по обе стороны линии от крайних кабелей на расстоянии 100 метров;»; Реестровый номер границы: 78:13-6.944; Вид зоны по документу: Охранная зона объекта электросетевого хозяйства - 8710-8792/; Тип зоны: Охранная зона инженерных коммуникаций.

9. Охранная зона объекта электросетевого хозяйства - 3630-8725/ (реестровый номер границы: 78:13-6.1153) (78:13:0007439:1083/9):

9.1 Земельный участок частично расположен в границах зоны с особыми условиями использования территории, площадь земельного участка, покрываемая зоной с особыми условиями использования территории, составляет 19 кв.м.

9.2 Вид ограничения (обременения): Ограничения прав на земельный участок, предусмотренные статьей 56 Земельного кодекса Российской Федерации; Срок действия: не установлен; реквизиты документа основания: Постановление Правительства РФ «О порядке установления охранных зон объектов электросетевого хозяйства и особых условий использования земельных участков, расположенных в границах таких зон» от 24.02.2009 № 160 выдан: Правительство Российской Федерации; Содержание ограничения (обременения): Согласно Постановлению Правительства Российской Федерации № 160 от 24.02.2009 в охранных зонах запрещается осуществлять любые действия, которые могут нарушить безопасную работу объектов электросетевого хозяйства, в том числе привести к их повреждению или уничтожению, и (или) повлечь причинение вреда жизни, здоровью граждан и имуществу физических или юридических лиц, а также повлечь нанесение экологического ущерба и возникновение пожаров, в том числе: а) набрасывать на провода и опоры воздушных линий электропередачи посторонние предметы, а также подниматься на опоры воздушных линий электропередачи; б) размещать любые объекты и предметы (материалы) в пределах созданных в соответствии с требованиями нормативно-технических документов проходов и подъездов для доступа к объектам электросетевого хозяйства, а также проводить любые работы и возводить сооружения, которые могут препятствовать доступу к объектам электросетевого хозяйства, без создания необходимых для такого доступа проходов и подъездов; в) находиться в пределах огороженной территории и помещениях распределительных устройств и подстанций, открывать двери и люки распределительных устройств и подстанций, производить переключения и подключения в электрических сетях (указанное требование не распространяется на работников, занятых выполнением разрешенных в установленном порядке работ), разводить огонь в пределах охранных зон вводных и распределительных устройств, подстанций, воздушных линий электропередачи, а также в охранных зонах кабельных линий электропередачи; г) размещать свалки; д) производить работы ударными механизмами, сбрасывать тяжести массой свыше 5 тонн, производить сброс и слив едких и коррозионных веществ и горюче-смазочных материалов (в охранных зонах подземных кабельных линий электропередачи). Охранные зоны устанавливаются: б) вдоль подземных кабельных линий электропередачи - в виде части поверхности участка земли,

расположенного под ней участка недр (на <sup>113</sup>глубину, соответствующую глубине прокладки кабельных линий электропередачи), ограниченной параллельными вертикальными плоскостями, отстоящими по обе стороны линии электропередачи от крайних кабелей на расстоянии 1 метра (при прохождении кабельных линий напряжением до 1 киловольта в городах под тротуарами - на 0,6 метра в сторону зданий и сооружений и на 1 метр в сторону проезжей части улицы); в) вдоль подводных кабельных линий электропередачи - в виде водного пространства от водной поверхности до дна, ограниченного вертикальными плоскостями, отстоящими по обе стороны линии от крайних кабелей на расстоянии 100 метров;; Реестровый номер границы: 78:13-6.1153; Вид зоны по документу: Охранная зона объекта электросетевого хозяйства - 3630-8725/; Тип зоны: Охранная зона инженерных коммуникаций.

10. Охранная зона объекта электросетевого хозяйства - 3630-8788/ (реестровый номер границы: 78:13-6.1407) (78:13:0007439:1083/10):

10.1 Земельный участок частично расположен в границах зоны с особыми условиями использования территории, площадь земельного участка, покрываемая зоной с особыми условиями использования территории, составляет 52 кв.м.

10.2 Вид ограничения (обременения): Ограничения прав на земельный участок, предусмотренные статьей 56 Земельного кодекса Российской Федерации; Срок действия: не установлен; реквизиты документа основания: Постановление Правительства РФ «О порядке установления охранных зон объектов электросетевого хозяйства и особых условий использования земельных участков, расположенных в границах таких зон» от 24.02.2009 № 160 выдан: Правительство Российской Федерации; Содержание ограничения (обременения): Согласно Постановлению Правительства Российской Федерации № 160 от 24.02.2009 в охранных зонах запрещается осуществлять любые действия, которые могут нарушить безопасную работу объектов электросетевого хозяйства, в том числе привести к их повреждению или уничтожению, и (или) повлечь причинение вреда жизни, здоровью граждан и имуществу физических или юридических лиц, а также повлечь нанесение экологического ущерба и возникновение пожаров, в том числе: а) набрасывать на провода и опоры воздушных линий электропередачи посторонние предметы, а также подниматься на опоры воздушных линий электропередачи; б) размещать любые объекты и предметы (материалы) в пределах созданных в соответствии с требованиями нормативно-технических документов проходов и подъездов для доступа к объектам электросетевого хозяйства, а также проводить любые работы и возводить сооружения, которые могут препятствовать доступу к объектам электросетевого хозяйства, без создания необходимых для такого доступа проходов и подъездов; в) находиться в пределах огороженной территории и помещениях распределительных устройств и подстанций, открывать двери и люки распределительных устройств и подстанций, производить переключения и подключения в электрических сетях (указанное требование не распространяется на работников, занятых выполнением разрешенных в установленном порядке работ), разводить огонь в пределах охранных зон вводных и распределительных устройств, подстанций, воздушных линий электропередачи, а также в охранных зонах кабельных линий электропередачи; г) размещать свалки; д) производить работы ударными механизмами, сбрасывать тяжести массой свыше 5 тонн, производить сброс и слив едких и коррозионных веществ и горюче-смазочных материалов (в охранных зонах подземных кабельных линий электропередачи). Охранные зоны устанавливаются: б) вдоль подземных кабельных линий электропередачи - в виде части поверхности участка земли, расположенного под ней участка недр (на глубину, соответствующую глубине прокладки кабельных линий электропередачи), ограниченной параллельными вертикальными плоскостями, отстоящими по обе стороны линии электропередачи от крайних кабелей на расстоянии 1 метра (при прохождении кабельных линий напряжением до 1 киловольта в городах под тротуарами - на 0,6 метра в сторону зданий и сооружений и на 1 метр в сторону проезжей части улицы); в) вдоль подводных кабельных линий электропередачи -

в виде водного пространства от водной<sup>114</sup> поверхности до дна, ограниченного вертикальными плоскостями, отстоящими по обе стороны линии от крайних кабелей на расстоянии 100 метров;; Реестровый номер границы: 78:13-6.1407; Вид зоны по документу: Охранная зона объекта электросетевого хозяйства - 3630-8788/; Тип зоны: Охранная зона инженерных коммуникаций.

11. Шестая подзона приаэродромной территории аэродрома Санкт-Петербурга (Пулково) (реестровый номер границы: 78:00-6.531):

11.1 Земельный участок полностью расположен в границах зоны с особыми условиями использования территории.

11.2 Вид ограничения (обременения): Ограничения прав на земельный участок, предусмотренные статьей 56 Земельного кодекса Российской Федерации; Срок действия: не установлен; реквизиты документа основания: Приказ от 23.12.2021 № 985-П выдан: Федеральное агентство воздушного транспорта Министерства транспорта Российской Федерации; Содержание ограничения (обременения): В соответствии с пп. е) п.2 Правил выделения на ПТ подзон, утвержденных постановлением Правительства РФ от 02.12.2017 №1460, в границах шестой подзоны устанавливаются следующие ограничения использования объектов недвижимости и осуществления деятельности: запрещается размещать объекты, способствующие привлечению и массовому скоплению птиц. При этом отсутствие влияния объектов на безопасность полетов воздушных судов в границах шестой подзоны приаэродромной территории аэродрома Санкт-Петербург (Пулково) устанавливается на основании авиационно-орнитологического обследования и соответствия размещаемого объекта плану мероприятий по орнитологическому обеспечению полетов в аэропорту, а также на основании заключения оператора аэропорта «Пулково».; Реестровый номер границы: 78:00-6.531; Вид зоны по документу: Шестая подзона приаэродромной территории аэродрома Санкт-Петербурга (Пулково); Тип зоны: Охранная зона транспорта.

12. Сектор 62.6 четвертой подзоны приаэродромной территории аэродрома гражданской авиации Санкт-Петербург (Пулково) (реестровый номер границы: 78:00-6.1608):

12.1 Земельный участок полностью расположен в границах зоны с особыми условиями использования территории.

12.2 Вид ограничения (обременения): Ограничения прав на земельный участок, предусмотренные статьей 56 Земельного кодекса Российской Федерации; Срок действия: не установлен; реквизиты документа основания: Приказ об установлении приаэродромной территории аэродрома гражданской авиации Санкт-Петербург (Пулково) от 24.12.2024 № 1161-П выдан: Федеральное агентство воздушного транспорта (Росавиация); Содержание ограничения (обременения): 1. В границах четвертой подзоны запрещается размещать объекты, создающие помехи в работе наземных объектов средств и систем обслуживания воздушного движения, навигации, посадки и связи, предназначенных для организации воздушного движения и расположенных вне первой подзоны. 2. В границах четвертой подзоны запрещается без согласования с оператором аэродрома размещение объектов, превышающих следующие абсолютные высотные ограничения: 165.00 м. Подпункт 4 пункта 3 статьи 47 Воздушного кодекса Российской Федерации. Подпункт «в» пункта 1(1) Положения; Реестровый номер границы: 78:00-6.1608; Вид зоны по документу: Сектор 62.6 четвертой подзоны приаэродромной территории аэродрома гражданской авиации Санкт-Петербург (Пулково); Тип зоны: Приаэродромная территория.

13. Охранная зона водопроводных сетей:

13.1 Земельный участок частично расположен в границах зоны с особыми условиями использования территории.

13.2 Строительство в охранных зонах сетей инженерных коммуникаций (или вынос сетей) возможно по согласованию с владельцами этих сетей.

#### 14. Охранная зона канализационных сетей:

14.1 Земельный участок частично расположен в границах зоны с особыми условиями использования территории.

14.2 Строительство в охранных зонах сетей инженерных коммуникаций (или вынос сетей) возможно по согласованию с владельцами этих сетей.

#### 15. Охранная зона тепловых сетей:

15.1 Земельный участок частично расположен в границах зоны с особыми условиями использования территории.

15.2 Строительство в охранных зонах сетей инженерных коммуникаций (или вынос сетей) возможно по согласованию с владельцами этих сетей.

16. Третья подзона приаэродромной территории аэродрома гражданской авиации Санкт-Петербург (Пулково) установлена приказом Росавиации от 24.12.2024 № 1161-П «Об установлении приаэродромной территории аэродрома гражданской авиации Санкт-Петербург (Пулково)» (далее – приказ Росавиации № 1161-П):

16.1 Земельный участок полностью расположен в границах зоны с особыми условиями использования территории.

16.2 Ограничения использования земельного участка и (или) расположенного на нем объекта недвижимости установлены статьей 47 Воздушного кодекса Российской Федерации, Положением о приаэродромной территории, утвержденным постановлением Правительства Российской Федерации от 02.12.2017 № 1460:

16.2.1 В границах третьей подзоны запрещается размещать объекты, высота которых превышает ограничения, приведенные в пункте 11.3 Перечня ограничений использования объектов недвижимости и осуществления деятельности, утвержденного приказом Росавиации № 1161-П.

16.2.2 Строительство и реконструкция зданий, сооружений в границах третьей подзоны разрешается после определения максимально допустимой высоты здания, сооружения в зависимости от местоположения путем проведения соответствующих расчетов в соответствии с требованиями ФАП-262 с учетом абсолютных высот ограничения объектов в Балтийской системе высот 1977 года.

17. Четвертая подзона приаэродромной территории аэродрома гражданской авиации Санкт-Петербург (Пулково) установлена приказом Росавиации от 24.12.2024 № 1161-П «Об установлении приаэродромной территории аэродрома гражданской авиации Санкт-Петербург (Пулково)» (далее – приказ Росавиации № 1161-П):

17.1 Земельный участок полностью расположен в границах зоны с особыми условиями использования территории, в которой абсолютная высота ограничения объектов устанавливается в Балтийской системе высот 1977 года.

17.2 Ограничения использования земельного участка и (или) расположенного на нем объекта недвижимости установлены статьей 47 Воздушного кодекса Российской Федерации, Положением о приаэродромной территории, утвержденным постановлением Правительства Российской Федерации от 02.12.2017 № 1460:

17.2.1 В границах четвертой подзоны запрещается размещать объекты, создающие помехи в работе наземных объектов средств и систем обслуживания воздушного движения, навигации, посадки и связи, предназначенных для организации воздушного движения и расположенных вне первой подзоны.

17.2.2 В границах четвертой подзоны запрещается без согласования с оператором аэродрома размещение объектов, превышающих абсолютные высотные ограничения, приведенные в пункте 11.4 Перечня ограничений использования объектов недвижимости и осуществления деятельности, утвержденного приказом Росавиации № 1161-П.

18. Пятая подзона приаэродромной территории аэродрома гражданской авиации Санкт-

Санкт-Петербург (Пулково) установлена приказом Росавиации от 24.12.2024 № 1161-П «Об установлении приаэродромной территории аэродрома гражданской авиации Санкт-Петербург (Пулково)»:

18.1 Земельный участок полностью расположен в границах зоны с особыми условиями использования территории.

18.2 Ограничения использования земельного участка и (или) расположенного на нем объекта недвижимости установлены статьей 47 Воздушного кодекса Российской Федерации, Положением о приаэродромной территории, утвержденным постановлением Правительства Российской Федерации от 02.12.2017 № 1460:

18.2.1 В границах пятой подзоны запрещается размещать опасные производственные объекты, функционирование которых может повлиять на безопасность полетов воздушных судов.

18.2.2 В границах пятой подзоны допускается эксплуатация, строительство, реконструкция, капитальный ремонт, ввод в эксплуатацию, техническое перевооружение, консервация (далее - размещение) опасных производственных объектов при их соответствии установленным ниже ограничениям:

максимальные радиусы зон поражения при происшествии техногенного характера на опасных производственных объектах, находящихся в пятой подзоне, в которых размещение таких объектов возможно, не должны достигать:

по вертикали - высоты пролета воздушных судов (высота поверхности ограничения препятствий в третьей подзоне);

по горизонтали - внешних границ первой и второй подзон.

18.2.3 При невозможности соблюдения предусмотренных выше ограничений, размещение опасных производственных объектов должно выполняться на основании обоснования безопасности опасного производственного объекта, разрабатываемого на основании Федерального закона от 21.07.1997 № 116-ФЗ «О промышленной безопасности опасных производственных объектов».

19. Шестая подзона приаэродромной территории аэродрома гражданской авиации Санкт-Петербург (Пулково) установлена приказом Росавиации от 24.12.2024 № 1161-П «Об установлении приаэродромной территории аэродрома гражданской авиации Санкт-Петербург (Пулково)»:

19.1 Земельный участок полностью расположен в границах зоны с особыми условиями использования территории.

19.2 Ограничения использования земельного участка и (или) расположенного на нем объекта недвижимости установлены статьей 47 Воздушного кодекса Российской Федерации, Положением о приаэродромной территории, утвержденным постановлением Правительства Российской Федерации от 02.12.2017 № 1460:

19.2.1 В границах шестой подзоны запрещается размещать объекты, способствующие привлечению и массовому скоплению птиц;

19.2.2 Допускается размещать в границах шестой подзоны объекты по обращению с твердыми коммунальными отходами, пищевыми и биологическими отходами в случае наличия заключения по результатам орнитологического исследования на предмет отсутствия факторов, способствующих привлечению и массовому скоплению птиц, и (или) достаточности мер защиты указанных объектов от привлечения и массового скопления птиц.

**6. Информация о границах зон с особыми условиями использования территорий, если земельный участок полностью или частично расположен в границах таких зон:**

Наименование зоны с особыми условиями использования территории с указанием объекта, в отношении которого установлена такая зона	117 Перечень координат характерных точек в системе координат, используемой для ведения Единого государственного реестра недвижимости		
	Обозначение (номер) характерной точки	X	Y
Охранная зона тепловых сетей (78:13:0007439:1083/1)	1-54	см. таблицу координат	см. таблицу координат
Охранная зона подземных кабельных линий электропередачи (78:13:0007439:1083/2)	1-16	см. таблицу координат	см. таблицу координат
Охранная зона подземных кабельных линий электропередачи (78:13:0007439:1083/3)	1-37	см. таблицу координат	см. таблицу координат
Охранная зона канализационных сетей (78:13:0007439:1083/4)	1-11	см. таблицу координат	см. таблицу координат
Охранная зона канализационных сетей (78:13:0007439:1083/5)	1-6	см. таблицу координат	см. таблицу координат
Охранная зона объекта электросетевого хозяйства - кабельная линия 10кВ от с/м (Н-6407) в месте врезки в КЛ направлением от ТП-8788 до ТП-8654 (реестровый номер границы: 78:13-6.543) (78:13:0007439:1083/6)	1-32	см. таблицу координат	см. таблицу координат
Охранная зона объекта электросетевого хозяйства - кабельная линия 10кВ от ТП-8792 до ТП-8653 (реестровый номер границы: 78:13-6.544) (78:13:0007439:1083/7)	1-11	см. таблицу координат	см. таблицу координат
Охранная зона объекта электросетевого хозяйства - 8710-8792/ (реестровый номер границы: 78:13-6.944) (78:13:0007439:1083/8)	1-13	см. таблицу координат	см. таблицу координат
Охранная зона объекта электросетевого хозяйства - 3630-8725/ (реестровый номер границы: 78:13-6.1153) (78:13:0007439:1083/9)	1-7	см. таблицу координат	см. таблицу координат
Охранная зона объекта электросетевого хозяйства - 3630-8788/ (реестровый номер границы: 78:13-6.1407) (78:13:0007439:1083/10)	1-14	см. таблицу координат	см. таблицу координат
Шестая подзона приаэродромной территории аэродрома Санкт-Петербурга (Пулково) (реестровый номер границы: 78:00-6.531)	-	-	-
Сектор 62.6 четвертой подзоны приаэродромной территории аэродрома гражданской авиации Санкт-Петербург (Пулково) (реестровый номер границы: 78:00-6.1608)	-	-	-
Охранная зона водопроводных сетей	-	-	-
Охранная зона тепловых сетей	-	-	-
Третья подзона приаэродромной территории аэродрома гражданской авиации Санкт-Петербург (Пулково)	-	-	-
Четвертая подзона приаэродромной территории аэродрома гражданской авиации Санкт-Петербург (Пулково)	-	-	-
Пятая подзона приаэродромной	-	-	-

территории аэродрома гражданской авиации Санкт-Петербург (Пулково)	118		
Шестая подзона приаэродромной территории аэродрома гражданской авиации Санкт-Петербург (Пулково)	-	-	-

## 7. Информация о границах публичных сервитутов

Информация отсутствует.

## 8. Номер и (или) наименование элемента планировочной структуры, в границах которого расположен земельный участок

-

## 9. Информация о возможности подключения (технологического присоединения) объектов капитального строительства к сетям инженерно-технического обеспечения (за исключением сетей электроснабжения), определяемая с учетом программ комплексного развития систем коммунальной инфраструктуры поселения, муниципального округа, городского округа (при их наличии), в состав которой входят сведения о максимальной нагрузке в возможных точках подключения (технологического присоединения) к таким сетям, а также сведения об организации, представившей данную информацию

1) ООО «ПетербургГаз», информация о возможности подключения от 15.01.2026 № 03-04/10-194:

Подключение объектов капитального строительства к газораспределительным сетям осуществляется в соответствии с Постановлением Правительства Российской Федерации от 13 сентября 2021г. № 1547 «Об утверждении Правил подключения (технологического присоединения) газоиспользующего оборудования и объектов капитального строительства к сетям газораспределения и о признании утратившими силу некоторых актов Правительства Российской Федерации» (далее – Правила) на основании Договора о подключении (технологическом присоединении) объектов капитального строительства к сети газораспределения (далее – Договор).

Точка подключения определяется на границе земельного участка заявителя (или садоводческого или огороднического некоммерческого товарищества, в случае, если объект капитального строительства расположен в границах территории такого товарищества), или на действующем газопроводе, в том случае, если действующий газопровод расположен в границах земельного участка заявителя.

Подключение (технологическое присоединение) к сетям газораспределения объекта капитального строительства, расположенного (проектируемого) по адресу: Санкт-Петербург, муниципальный округ Балканский, Шипкинский переулок, участок 4, кадастровый номер 78:13:0007439:1083, принципиально возможно с максимальной нагрузкой (часовым расходом газа) 7,0 куб.м/ч (в соответствии с п. 17 Правил, окончательное значение максимальной нагрузки в точке подключения (технологического присоединения) определяется Договором).

Срок подключения (технологического присоединения) к газораспределительным сетям объекта капитального строительства составляет 730 дней с даты заключения Договора.

В целях заключения Договора правообладатель земельного участка вправе в течение трех месяцев обратиться с заявкой о его заключении (срок действия данного заключения составляет 100 дней).

Также сообщаем, что рассмотрение вопроса о заключении договора о подключении (технологическом присоединении) объекта будет возможно при условии наличия свободной пропускной способности на ГРС, подающих природный газ в газораспределительные сети, находящиеся в арендованном комплексе ГРО «ПетербургГаз», на момент подачи заявки.

2) АО «Теплосеть Санкт-Петербурга», информация о возможности подключения объекта капитального строительства к системе теплоснабжения от 15.01.2026 №81/95:

Объект капитального строительства, планируемый к строительству или реконструкции на земельном участке по адресу: Санкт-Петербург, муниципальный округ Балканский, Шипкинский переулок, участок 4, кадастровый номер: 78:13:0007439:1083.

Объект капитального строительства может быть подключен к Южной ТЭЦ-22 ПАО "ТГК -1".

Срок подключения объекта капитального строительства к системе теплоснабжения АО "Теплосеть Санкт-Петербурга" составляет от 18 до 36 месяцев, окончательный срок определяется на стадии заключения Договора на подключение.

Точка подключения объекта: на границе земельного участка подключаемого объекта.

Максимальная тепловая нагрузка объекта определяется на стадии заключения Договора на подключение.

Срок действия 2 года с даты выдачи.

3) ГУП «Водоканал Санкт-Петербурга», информация о возможности подключения (технологического присоединения) планируемого к строительству или реконструкции объекта капитального строительства к сетям холодного водоснабжения, водоотведения от 21.01.2026 №исх-00468/323:

Водоснабжение

Подача воды питьевого качества из централизованной системы холодного водоснабжения (максимальная подключаемая нагрузка) общим расходом 4,88 куб.м/час (117,12 куб.м/сут), а также на нужды пожаротушения (в том числе из резервуаров запаса воды с установкой их на территории земельного участка заказчика в случае необходимости) возможна.

Точка подключения на границе земельного участка.

Водоотведение

Сброс бытовых сточных вод (максимальная подключаемая нагрузка) общим расходом 4,86 куб.м/час (116,64 куб.м/сут) в сети

бытовой канализации возможен.

Точка подключения на границе земельного участка.

Сброс поверхностных сточных вод с кровли и прилегающей территории и дренажных вод (максимальная подключаемая нагрузка) общим расходом 3,04 куб.м/час (18,20 куб.м/сут) в сети дождевой канализации возможен.

Точка подключения на границе земельного участка.

Условия

Срок подключения объекта капитального строительства к сетям инженерно-технического обеспечения: не более 18 месяцев с даты заключения договора о подключении (технологическом присоединении) к централизованной системе холодного водоснабжения и даты заключения договора о подключении (технологическом присоединении) к нейтрализованной системе водоотведения.

## **10. Реквизиты нормативных правовых актов субъекта Российской Федерации, муниципальных правовых актов, устанавливающих требования к благоустройству территории**

Закон Санкт-Петербурга «О благоустройстве в Санкт-Петербурге» от 25.12.2015 №891-180.

**11. Информация о красных линиях:**

120

Обозначение (номер) характерной точки	Перечень координат характерных точек в системе координат, используемой для ведения Единого государственного реестра недвижимости	
	X	Y
-	-	-

**12. Информация о требованиях к архитектурно-градостроительному облику объекта капитального строительства:**

Требования к архитектурно-градостроительному облику объекта капитального строительства не установлены.

№	Требования к архитектурно-градостроительному облику объекта капитального строительства	Показатель
-	-	-

Материалы и результаты инженерных изысканий на дату выдачи ГПЗУ отсутствуют (или содержат сведения, отнесенные федеральными законами к категории ограниченного доступа).

## Сведения о характерных точках границы земельного участка.

Обозначение (номер) характерной точки	Перечень координат характерных точек в системе координат, используемой для ведения Единого государственного реестра недвижимости		Обозначение (номер) характерной точки	Перечень координат характерных точек в системе координат, используемой для ведения Единого государственного реестра недвижимости		Обозначение (номер) характерной точки	Перечень координат характерных точек в системе координат, используемой для ведения Единого государственного реестра недвижимости	
	X	Y		X	Y		X	Y
1	83095.12	118640.03	6	83073.62	118672.26	11	82958.88	118709.7
2	83104.77	118658.67	7	83073.1	118671.63	12	83068.41	118653.69
3	83076.64	118673.27	8	83055.53	118681.02	1	83095.12	118640.03
4	83075.43	118673.04	9	83085.48	118738.84			
5	83074.45	118672.71	10	82997.66	118784.61			

## Сведения о характерных точках границы части (частей) земельного участка

Учетный номер части: 78:13:0007439:1083/1

1	83090.49	118642.4	20	83086.5	118659.39	39	83083.42	118654.44
2	83092.89	118646.75	21	83086.2	118659.26	40	83083.46	118654.12
3	83097.4	118644.44	22	83085.91	118659.1	41	83083.51	118653.79
4	83102	118653.32	23	83085.64	118658.93	42	83083.58	118653.47
5	83093.21	118657.82	24	83085.37	118658.74	43	83083.68	118653.16
6	83090.84	118659.14	25	83085.12	118658.53	44	83083.79	118652.85
7	83090.62	118659.26	26	83084.88	118658.31	45	83083.93	118652.56
8	83090.33	118659.39	27	83084.65	118658.07	46	83084.08	118652.27
9	83090.02	118659.5	28	83084.45	118657.81	47	83084.32	118651.91
10	83089.71	118659.59	29	83084.26	118657.55	48	83081.68	118647.13
11	83089.39	118659.67	30	83084.08	118657.27	49	83058.85	118659.57
12	83089.07	118659.73	31	83083.93	118656.98	50	83058.11	118659.89
13	83088.74	118659.76	32	83083.79	118656.68	51	83057.33	118660.1
14	83088.41	118659.77	33	83083.68	118656.38	52	83056.52	118660.17
15	83088.09	118659.76	34	83083.58	118656.06	53	83055.82	118660.13
16	83087.76	118659.73	35	83083.51	118655.74	54	83068.41	118653.69
17	83087.44	118659.67	36	83083.46	118655.42	1	83090.49	118642.4
18	83087.12	118659.59	37	83083.42	118655.1			
19	83086.81	118659.5	38	83083.41	118654.77			

## Сведения о характерных точках границы части (частей) земельного участка

Учетный номер части: 78:13:0007439:1083/2

1	83088.97	118643.18	7	83094.7	118654.99	13	83093.55	118654.89
2	83094.6	118652.64	8	83094.48	118655.07	14	83093.4	118654.76
3	83100.18	118649.81	9	83094.29	118655.1	15	83093.26	118654.57
4	83104.77	118658.67	10	83094.09	118655.1	16	83087.05	118644.16
5	83103.78	118659.18	11	83093.9	118655.06	1	83088.97	118643.18
6	83100.18	118652.21	12	83093.72	118654.99			

## Сведения о характерных точках границы части (частей) земельного участка

Учетный номер части: 78:13:0007439:1083/3

1	83031.83	118672.4	14	82973.36	118705.14	27	82960.51	118711.58
2	83032.02	118672.78	15	82965.73	118709.59	28	82959.84	118709.21
3	83032.06	118672.94	16	82963.76	118711.91	29	82961.69	118708.27
4	83032.08	118673.11	17	82962.7	118714.92	30	82962.3	118710.55
5	83032.07	118673.28	18	82967.15	118724.72	31	82964.31	118708.16
6	83032.03	118673.45	19	82976.9	118742.65	32	82964.43	118708.04
7	83031.97	118673.61	20	82986.21	118760.25	33	82964.57	118707.94
8	83031.82	118673.82	21	82993.79	118774.48	34	82972.37	118703.4
9	83030.43	118675.32	22	82997.28	118781.21	35	82999.86	118689.14
10	83030.31	118675.44	23	82997.88	118782.37	36	83010.53	118683.87
11	83030.17	118675.53	24	82998.75	118784.04	37	83029.15	118673.77
12	83011.46	118685.64	25	82997.66	118784.61	1	83031.83	118672.4
13	83000.77	118690.92	26	82960.5	118712.82			

## Сведения о характерных точках границы части (частей) земельного участка

Учетный номер части: 78:13:0007439:1083/4

1	83092.59	118664.99	5	83043.46	118673.53	9	83068.41	118653.69
2	83082.46	118649.39	6	83040.96	118674.2	10	83090	118642.65
3	83067.81	118658.53	7	83038.46	118673.53	11	83101.51	118660.36
4	83043.59	118673.45	8	83034.33	118671.12	1	83092.59	118664.99

## Сведения о характерных точках границы части (частей) земельного участка

Учетный номер части: 78:13:0007439:1083/5

1	82975.58	118701.17	4	82970.61	118706.06	1	82975.58	118701.17
2	82974.94	118703.56	5	82968.11	118705.39			
3	82973.11	118705.39	6	82967.8	118705.14			

Сведения о характерных точках границы части (частей) земельного участка  
Учетный номер части: 78:13:0007439:1083/6

1	83093.93	118653.02	12	83092.7	118654.84	23	82997.66	118784.61
2	83099.54	118650.21	13	83086.67	118644.94	24	82960.86	118713.53
3	83099.98	118650.11	14	83081.49	118647.6	25	82963.12	118709.01
4	83100.3	118650.16	15	83052.14	118662.4	26	82963.28	118708.76
5	83100.39	118650.2	16	83033.1	118673.17	27	82963.54	118708.57
6	83104.77	118658.67	17	83023.67	118679.5	28	82980.92	118699.37
7	83103.22	118659.47	18	82981.86	118701.14	29	83022.66	118677.78
8	83099.55	118652.44	19	82964.76	118710.19	30	83026.99	118674.87
9	83094	118655.22	20	82962.74	118714.25	31	83068.41	118653.69
10	83093.61	118655.3	21	82963.64	118717.72	32	83088.19	118643.57
11	83093.06	118655.17	22	82998.53	118784.15	1	83093.93	118653.02

Сведения о характерных точках границы части (частей) земельного участка  
Учетный номер части: 78:13:0007439:1083/7

1	82998.4	118784.23	5	82960.57	118710.62	9	82962.71	118712.33
2	82997.66	118784.61	6	82960.08	118709.09	10	82962.53	118714.05
3	82960.63	118713.09	7	82961.88	118708.17	11	82963.5	118717.77
4	82960.71	118712.39	8	82962.55	118710.34	1	82998.4	118784.23

Сведения о характерных точках границы части (частей) земельного участка  
Учетный номер части: 78:13:0007439:1083/8

1	82998.63	118784.11	6	82961.84	118708.18	11	82986.09	118760.32
2	82997.66	118784.61	7	82962.91	118711.37	12	82993.66	118774.55
3	82960.8	118713.41	8	82962.74	118714.69	13	82998.63	118784.11
4	82960.9	118711.64	9	82967.35	118724.56			
5	82960.04	118709.11	10	82976.78	118742.73			

Сведения о характерных точках границы части (частей) земельного участка  
Учетный номер части: 78:13:0007439:1083/9

1	82998.03	118784.42	4	82958.98	118709.65	7	82998.03	118784.42
2	82997.66	118784.61	5	82973.37	118737.33			
3	82958.88	118709.7	6	82996.52	118781.56			

Сведения о характерных точках границы части (частей) земельного участка  
Учетный номер части: 78:13:0007439:1083/10

1	83100.34	118650.11	6	83093.8	118655.32	11	83094.2	118653
2	83104.77	118658.67	7	83093.25	118655.15	12	83099.8	118650.16
3	83103.33	118659.42	8	83092.95	118654.84	13	83100.22	118650.07
4	83099.72	118652.44	9	83086.94	118644.21	14	83100.34	118650.11
5	83094.23	118655.23	10	83088.72	118643.3			

*Приложение 6*

**Копия Выписки из Единого государственного реестра  
недвижимости об объекте недвижимости № КУВИ-001/2024-  
292075066 от 02.12.2024**

Сведения о характеристиках объекта недвижимости

На основании запроса от 02.12.2024, поступившего на рассмотрение 02.12.2024, сообщаем, что согласно записям Единого государственного реестра недвижимости:

Раздел 1 Лист 1

Земельный участок			
вид объекта недвижимости			

Лист № 1 раздела 1	Всего листов раздела 1: 4	Всего разделов: 8	Всего листов выписки: 40
--------------------	---------------------------	-------------------	--------------------------

02.12.2024г. № КУВИ-001/2024-292075066	
Кадастровый номер:	78:13:0007439:1083
Номер кадастрового квартала:	78:13:0007439
Дата присвоения кадастрового номера:	21.09.2017

Ранее присвоенный государственный учетный номер:	данные отсутствуют
Адрес:	Российская Федерация, Санкт-Петербург, муниципальный округ Балканский, Шипкинский переулок, участок 4
Площадь:	9395 +/- 34
Кадастровая стоимость, руб.:	96209157.4
Кадастровые номера расположенных в пределах земельного участка объектов недвижимости:	78:13:0000000:3715
Кадастровые номера объектов недвижимости, из которых образован объект недвижимости:	78:13:0007439:1001
Кадастровые номера образованных объектов недвижимости:	данные отсутствуют
Категория земель:	Земли населенных пунктов
Виды разрешенного использования:	Спорт
Сведения о кадастровом инженере:	Коршунов Михаил Сергеевич, дата завершения кадастровых работ: 16.03.2017
Сведения о лесах, водных объектах и об иных природных объектах, расположенных в пределах земельного участка:	данные отсутствуют
Сведения о том, что земельный участок полностью расположен в границах зоны с особыми условиями использования территории, территории объекта культурного наследия, публичного сервитута:	данные отсутствуют
Сведения о том, что земельный участок расположен в границах особой экономической зоны, территории опережающего развития, зоны территориального развития в Российской Федерации, игровой зоны:	данные отсутствуют



ДОКУМЕНТ ПОДПИСАН  
ЭЛЕКТРОННОЙ ПОДПИСЬЮ

Сертификат: 009F0BDC181A023B64597F1E2579BEFB50

Владелец: ФЕДЕРАЛЬНАЯ СЛУЖБА ГОСУДАРСТВЕННОЙ

РЕГИСТРАЦИИ, КАДАСТРА И КАРТОГРАФИИ

Действителен: с 02.08.2024 по 26.10.2025

полное наименование должности

инициалы, фамилия

Земельный участок			
вид объекта недвижимости			
Лист № 2 раздела 1	Всего листов раздела 1: 4	Всего разделов: 8	Всего листов выписки: 40

02.12.2024г. № КУВИ-001/2024-292075066

Кадастровый номер: 78:13:0007439:1083

Сведения о том, что земельный участок расположен в границах особо охраняемой природной территории, Байкальской природной территории и ее экологических зон, лесопарковом зеленом поясе, охотничьего угодья, лесничества:	данные отсутствуют
Сведения о расположении земельного участка и (или) расположенного на нем объекта недвижимости в границах территории, в отношении которой принято решение о резервировании земель для государственных или муниципальных нужд:	данные отсутствуют
Сведения о результатах проведения государственного земельного надзора:	данные отсутствуют
Сведения о расположении земельного участка в границах территории, в отношении которой утвержден проект межевания территории:	данные отсутствуют
Условный номер земельного участка:	данные отсутствуют
Сведения о принятии акта и (или) заключении договора, предусматривающих предоставление в соответствии с земельным законодательством исполнительным органом государственным органом власти или органом местного самоуправления, находящегося в государственной или муниципальной собственности земельного участка для строительства наемного дома социального использования или наемного дома коммерческого использования:	данные отсутствуют
Сведения о том, что земельный участок или земельные участки образованы на основании решения об изъятии земельного участка и (или) расположенного на нем объекта недвижимости для государственных или муниципальных нужд:	данные отсутствуют
Сведения о том, что земельный участок образован из земель или земельного участка, государственная собственность на которые не разграничена:	данные отсутствуют
Сведения о наличии земельного спора о местоположении границ земельных участков:	данные отсутствуют
Статус записи об объекте недвижимости:	Сведения об объекте недвижимости имеют статус "актуальные"
Особые отметки:	Сведения об ограничениях права на объект недвижимости, обременениях данного объекта, не зарегистрированных в реестре прав, ограничений прав и обременений недвижимого имущества: вид



ДОКУМЕНТ ПОДПИСАН  
ЭЛЕКТРОННОЙ ПОДПИСЬЮ

Сертификат: 009F0BDC181A023B64597F1E2579BEFB50

Владелец: ФЕДЕРАЛЬНАЯ СЛУЖБА ГОСУДАРСТВЕННОЙ

РЕГИСТРАЦИИ, КАДАСТРА И КАРТОГРАФИИ

Действителен: с 02.08.2024 по 26.10.2025

полное наименование должности

инициалы, фамилия

Земельный участок

вид объекта недвижимости

Лист № 3 раздела 1

Всего листов раздела 1: 4

Всего разделов: 8

Всего листов выписки: 40

02.12.2024г. № КУВИ-001/2024-292075066

Кадастровый номер:

78:13:0007439:1083

ограничения (обременения): прочие ограничения прав и обременения объекта недвижимости; срок действия не установлен. вид ограничения (обременения): прочие ограничения прав и обременения объекта недвижимости; срок действия не установлен. вид ограничения (обременения): прочие ограничения прав и обременения объекта недвижимости; срок действия не установлен. вид ограничения (обременения): прочие ограничения прав и обременения объекта недвижимости; срок действия не установлен. вид ограничения (обременения): прочие ограничения прав и обременения объекта недвижимости; срок действия не установлен. вид ограничения (обременения): ограничения прав на земельный участок, предусмотренные статьей 56 Земельного кодекса Российской Федерации; срок действия: с 20.04.2021; реквизиты документа-основания: постановление Правительства РФ "О порядке установления охранных зон объектов электросетевого хозяйства и особых условий использования земельных участков, расположенных в границах таких зон" от 24.02.2009 № 160 выдан: Правительство РФ. вид ограничения (обременения): ограничения прав на земельный участок, предусмотренные статьей 56 Земельного кодекса Российской Федерации; срок действия: с 21.04.2021; реквизиты документа-основания: постановление Правительства РФ "О порядке установления охранных зон объектов электросетевого хозяйства и особых условий использования земельных участков, расположенных в границах таких зон" от 24.02.2009 № 160 выдан: Правительство РФ. вид ограничения (обременения): ограничения прав на земельный участок, предусмотренные статьей 56 Земельного кодекса Российской Федерации; срок действия: с 18.07.2023; реквизиты документа-основания: постановление Правительства РФ «О порядке установления охранных зон объектов электросетевого хозяйства и особых условий использования земельных участков, расположенных в границах таких зон» от 24.02.2009 № 160 выдан: Правительство Российской Федерации. вид ограничения (обременения): ограничения прав на земельный участок, предусмотренные статьей 56 Земельного кодекса Российской Федерации; срок действия: с 25.07.2023; реквизиты документа-основания: постановление Правительства РФ «О порядке установления охранных зон объектов электросетевого хозяйства и особых условий использования земельных участков, расположенных в границах таких зон» от 24.02.2009 № 160 выдан: Правительство Российской Федерации. вид ограничения (обременения): ограничения прав на земельный участок, предусмотренные статьей 56 Земельного кодекса Российской Федерации; срок действия: с 25.10.2023; реквизиты документа-основания: постановление Правительства РФ «О порядке установления охранных зон объектов электросетевого хозяйства и особых условий использования земельных участков, расположенных в границах таких зон» от 24.02.2009 № 160



ДОКУМЕНТ ПОДПИСАН  
ЭЛЕКТРОННОЙ ПОДПИСЬЮ

Сертификат: 009F0BDC181A023B64597F1E2579BEFB50

Владелец: ФЕДЕРАЛЬНАЯ СЛУЖБА ГОСУДАРСТВЕННОЙ


РЕГИСТРАЦИИ, КАДАСТРА И КАРТОГРАФИИ

Действителен: с 02.08.2024 по 26.10.2025

полное наименование должности

инициалы, фамилия

Земельный участок			
вид объекта недвижимости			
Лист № 4 раздела 1	Всего листов раздела 1: 4	Всего разделов: 8	Всего листов выписки: 40
02.12.2024г. № КУВИ-001/2024-292075066			
Кадастровый номер:		78:13:0007439:1083	
		выдан: Правительство Российской Федерации.	
Получатель выписки:		Дубовикова Елена Васильевна, действующий(ая) на основании документа "" КОМИТЕТ ПО СТРОИТЕЛЬСТВУ	

полное наименование должности	 ДОКУМЕНТ ПОДПИСАН ЭЛЕКТРОННОЙ ПОДПИСЬЮ Сертификат: 009F0BDC181A023B64597F1E2579BEFB50 Владелец: ФЕДЕРАЛЬНАЯ СЛУЖБА ГОСУДАРСТВЕННОЙ РЕГИСТРАЦИИ, КАДАСТРА И КАРТОГРАФИИ Действителен: с 02.08.2024 по 26.10.2025	инициалы, фамилия
-------------------------------	---	-------------------

## Выписка из Единого государственного реестра недвижимости об объекте недвижимости

## Сведения о зарегистрированных правах

Земельный участок			
вид объекта недвижимости			
Лист № 1 раздела 2	Всего листов раздела 2: 2	Всего разделов: 8	Всего листов выписки: 40
02.12.2024г. № КУВИ-001/2024-292075066			
Кадастровый номер:		78:13:0007439:1083	
1	Правообладатель (правообладатели):	1.1	САНКТ-ПЕТЕРБУРГСКОЕ ГОСУДАРСТВЕННОЕ БЮДЖЕТНОЕ УЧРЕЖДЕНИЕ "ЦЕНТР ФИЗИЧЕСКОЙ КУЛЬТУРЫ, СПОРТА И ЗДОРОВЬЯ ФРУНЗЕНСКОГО РАЙОНА", ИНН: 7816450053, ОГРН: 1089847351000
	Сведения о возможности предоставления третьим лицам персональных данных физического лица:	1.1.1	данные отсутствуют
2	Вид, номер, дата и время государственной регистрации права:	2.1	Постоянное (бессрочное) пользование 78:13:0007439:1083-78/011/2021-2 15.09.2021 12:12:02
3	Сведения об осуществлении государственной регистрации сделки, права без необходимого в силу закона согласия третьего лица, органа:	3.1	данные отсутствуют
4	Ограничение прав и обременение объекта недвижимости: не зарегистрировано		
1	Правообладатель (правообладатели):	1.2	Санкт-Петербург
	Сведения о возможности предоставления третьим лицам персональных данных физического лица:	1.2.1	данные отсутствуют
2	Вид, номер, дата и время государственной регистрации права:	2.2	Собственность 78:13:0007439:1083-78/038/2017-1 21.09.2017 12:53:37
3	Сведения об осуществлении государственной регистрации сделки, права без необходимого в силу закона согласия третьего лица, органа:	3.2	данные отсутствуют
4	Ограничение прав и обременение объекта недвижимости: не зарегистрировано		
5	Договоры участия в долевом строительстве: не зарегистрировано		
6	Заявленные в судебном порядке права требования: данные отсутствуют		
7	Сведения о возможности предоставления третьим лицам персональных данных физического лица: данные отсутствуют		
8	Сведения о возражении в отношении зарегистрированного права: данные отсутствуют		
9	Сведения о наличии решения об изъятии объекта недвижимости для государственных и муниципальных нужд: данные отсутствуют		



ДОКУМЕНТ ПОДПИСАН  
ЭЛЕКТРОННОЙ ПОДПИСЬЮ

Сертификат: 009F0BDC181A023B64597F1E2579BEFB50

Владелец: ФЕДЕРАЛЬНАЯ СЛУЖБА ГОСУДАРСТВЕННОЙ  
РЕГИСТРАЦИИ, КАДАСТРА И КАРТОГРАФИИ  
Действителен: с 02.08.2024 по 26.10.2025

полное наименование должности

инициалы, фамилия

Земельный участок			
вид объекта недвижимости			
Лист № 2 раздела 2	Всего листов раздела 2: 2	Всего разделов: 8	Всего листов выписки: 40
02.12.2024г. № КУВИ-001/2024-292075066			
Кадастровый номер:		78:13:0007439:1083	
10	Сведения о невозможности государственной регистрации без личного участия правообладателя или его законного представителя:	данные отсутствуют	
11	Правопритязания и сведения о наличии поступивших, но не рассмотренных заявлений о проведении государственной регистрации права (перехода, прекращения права), ограничения права или обременения объекта недвижимости, сделки в отношении объекта недвижимости:	отсутствуют	
11	Сведения о невозможности государственной регистрации перехода, прекращения, ограничения права на земельный участок из земель сельскохозяйственного назначения:	данные отсутствуют	



ДОКУМЕНТ ПОДПИСАН  
ЭЛЕКТРОННОЙ ПОДПИСЬЮ

Сертификат: 009F0BDC181A023B64597F1E2579BEFB50

Владелец: ФЕДЕРАЛЬНАЯ СЛУЖБА ГОСУДАРСТВЕННОЙ

РЕГИСТРАЦИИ, КАДАСТРА И КАРТОГРАФИИ

Действителен: с 02.08.2024 по 26.10.2025

полное наименование должности

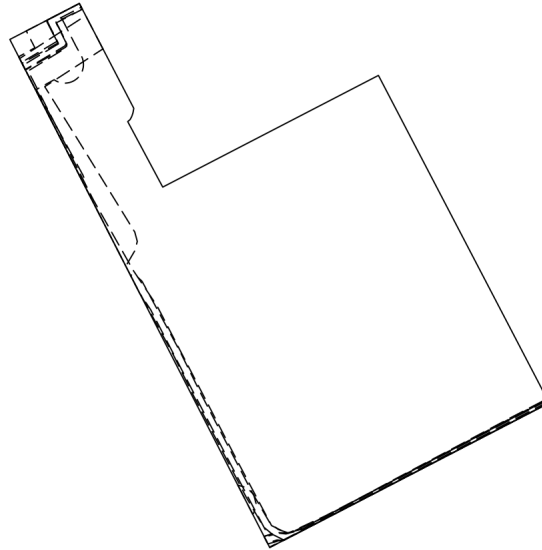
инициалы, фамилия

## Выписка из Единого государственного реестра недвижимости об объекте недвижимости

## Описание местоположения земельного участка


Земельный участок			
вид объекта недвижимости			
Лист № 1 раздела 3	Всего листов раздела 3: 1	Всего разделов: 8	Всего листов выписки: 40
02.12.2024г. № КУВИ-001/2024-292075066			
Кадастровый номер:		78:13:0007439:1083	

План (чертеж, схема) земельного участка



Масштаб 1:2000

Условные обозначения:

	ДОКУМЕНТ ПОДПИСАН ЭЛЕКТРОННОЙ ПОДПИСЬЮ	
Сертификат: 009F0BDC181A023B64597F1E2579BEFB50	Владелец: ФЕДЕРАЛЬНАЯ СЛУЖБА ГОСУДАРСТВЕННОЙ РЕГИСТРАЦИИ, КАДАСТРА И КАРТОГРАФИИ	инициалы, фамилия
полное наименование должности	Действителен: с 02.08.2024 по 26.10.2025	

## Выписка из Единого государственного реестра недвижимости об объекте недвижимости

## Описание местоположения земельного участка

Земельный участок			
вид объекта недвижимости			
Лист № 1 раздела 3.1	Всего листов раздела 3.1: 1	Всего разделов: 8	Всего листов выписки: 40
02.12.2024г. № КУВИ-001/2024-292075066			
Кадастровый номер:		78:13:0007439:1083	

Описание местоположения границ земельного участка							
№ п/п	Номер точки		Дирекционный угол	Горизонтальное проложение, м	Описание закрепления на местности	Кадастровые номера смежных участков	Сведения об адресах правообладателей смежных земельных участков
	начальная	конечная					
1	2	3	4	5	6	7	8
1	1.1.1	1.1.2	62°37.7'	20.99	данные отсутствуют	данные отсутствуют	данные отсутствуют
2	1.1.2	1.1.3	152°34.2'	31.69	данные отсутствуют	данные отсутствуют	данные отсутствуют
3	1.1.3	1.1.4	190°45.8'	1.23	данные отсутствуют	данные отсутствуют	данные отсутствуют
4	1.1.4	1.1.5	198°36.6'	1.03	данные отсутствуют	данные отсутствуют	данные отсутствуют
5	1.1.5	1.1.6	208°27.9'	0.94	данные отсутствуют	данные отсутствуют	данные отсутствуют
6	1.1.6	1.1.7	230°27.8'	0.82	данные отсутствуют	данные отсутствуют	данные отсутствуют
7	1.1.7	1.1.8	151°52.7'	19.92	данные отсутствуют	данные отсутствуют	данные отсутствуют
8	1.1.8	1.1.9	62°37.0'	65.12	данные отсутствуют	данные отсутствуют	данные отсутствуют
9	1.1.9	1.1.10	152°28.3'	99.03	данные отсутствуют	78:13:0007439:9	данные отсутствуют
10	1.1.10	1.1.11	242°37.8'	84.35	данные отсутствуют	данные отсутствуют	данные отсутствуют
11	1.1.11	1.1.12	332°55.0'	123.02	данные отсутствуют	78:13:0007439:2267	данные отсутствуют
12	1.1.12	1.1.1	332°54.8'	30	данные отсутствуют	78:13:0007439:2267	данные отсутствуют



ДОКУМЕНТ ПОДПИСАН  
ЭЛЕКТРОННОЙ ПОДПИСЬЮ

Сертификат: 009F0BDC181A023B64597F1E2579BEFB50

Владелец: ФЕДЕРАЛЬНАЯ СЛУЖБА ГОСУДАРСТВЕННОЙ

РЕГИСТРАЦИИ, КАДАСТРА И КАРТОГРАФИИ

Действителен: с 02.08.2024 по 26.10.2025

полное наименование должности

инициалы, фамилия

## Выписка из Единого государственного реестра недвижимости об объекте недвижимости

## Описание местоположения земельного участка

Земельный участок			
вид объекта недвижимости			
Лист № 1 раздела 3.2	Всего листов раздела 3.2: 1	Всего разделов: 8	Всего листов выписки: 40
02.12.2024г. № КУВИ-001/2024-292075066			
Кадастровый номер:		78:13:0007439:1083	

Сведения о характерных точках границы земельного участка				
Система координат СК-1964				
Номер точки	Координаты, м		Описание закрепления на местности	Средняя квадратичная погрешность определения координат характерных точек границ земельного участка, м
	X	Y		
1	2	3	4	5
1	83095.12	118640.03	-	0.1
2	83104.77	118658.67	-	0.1
3	83076.64	118673.27	-	0.1
4	83075.43	118673.04	-	0.1
5	83074.45	118672.71	-	0.1
6	83073.62	118672.26	-	0.1
7	83073.1	118671.63	-	0.1
8	83055.53	118681.02	-	0.1
9	83085.48	118738.84	-	0.1
10	82997.66	118784.61	-	0.1
11	82958.88	118709.7	-	0.1
12	83068.41	118653.69	-	0.1
1	83095.12	118640.03	-	0.1



ДОКУМЕНТ ПОДПИСАН  
ЭЛЕКТРОННОЙ ПОДПИСЬЮ

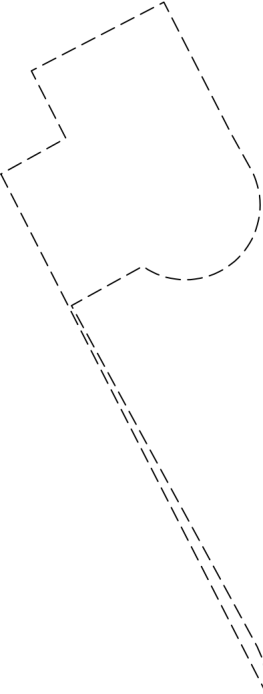
Сертификат: 009F0BDC181A023B64597F1E2579BEFB50


Владелец: ФЕДЕРАЛЬНАЯ СЛУЖБА ГОСУДАРСТВЕННОЙ  
РЕГИСТРАЦИИ, КАДАСТРА И КАРТОГРАФИИ  
Действителен: с 02.08.2024 по 26.10.2025

полное наименование должности

инициалы, фамилия

Выписка из Единого государственного реестра недвижимости об объекте недвижимости  
Сведения о частях земельного участка

Земельный участок			
вид объекта недвижимости			
Лист № 1 раздела 4	Всего листов раздела 4: 10	Всего разделов: 8	Всего листов выписки: 40
02.12.2024г. № КУВИ-001/2024-292075066			
Кадастровый номер:		78:13:0007439:1083	
План (чертеж, схема) части земельного участка		Учетный номер части: 78:13:0007439:1083/1	
			
Масштаб 1:500	Условные обозначения:		

полное наименование должности	 ДОКУМЕНТ ПОДПИСАН ЭЛЕКТРОННОЙ ПОДПИСЬЮ Сертификат: 009F0BDC181A023B64597F1E2579BEFB50 Владелец: ФЕДЕРАЛЬНАЯ СЛУЖБА ГОСУДАРСТВЕННОЙ РЕГИСТРАЦИИ, КАДАСТРА И КАРТОГРАФИИ Действителен: с 02.08.2024 по 26.10.2025	инициалы, фамилия
-------------------------------	---	-------------------

Земельный участок

вид объекта недвижимости

Лист № 2 раздела 4

Всего листов раздела 4: 10

Всего разделов: 8

Всего листов выписки: 40

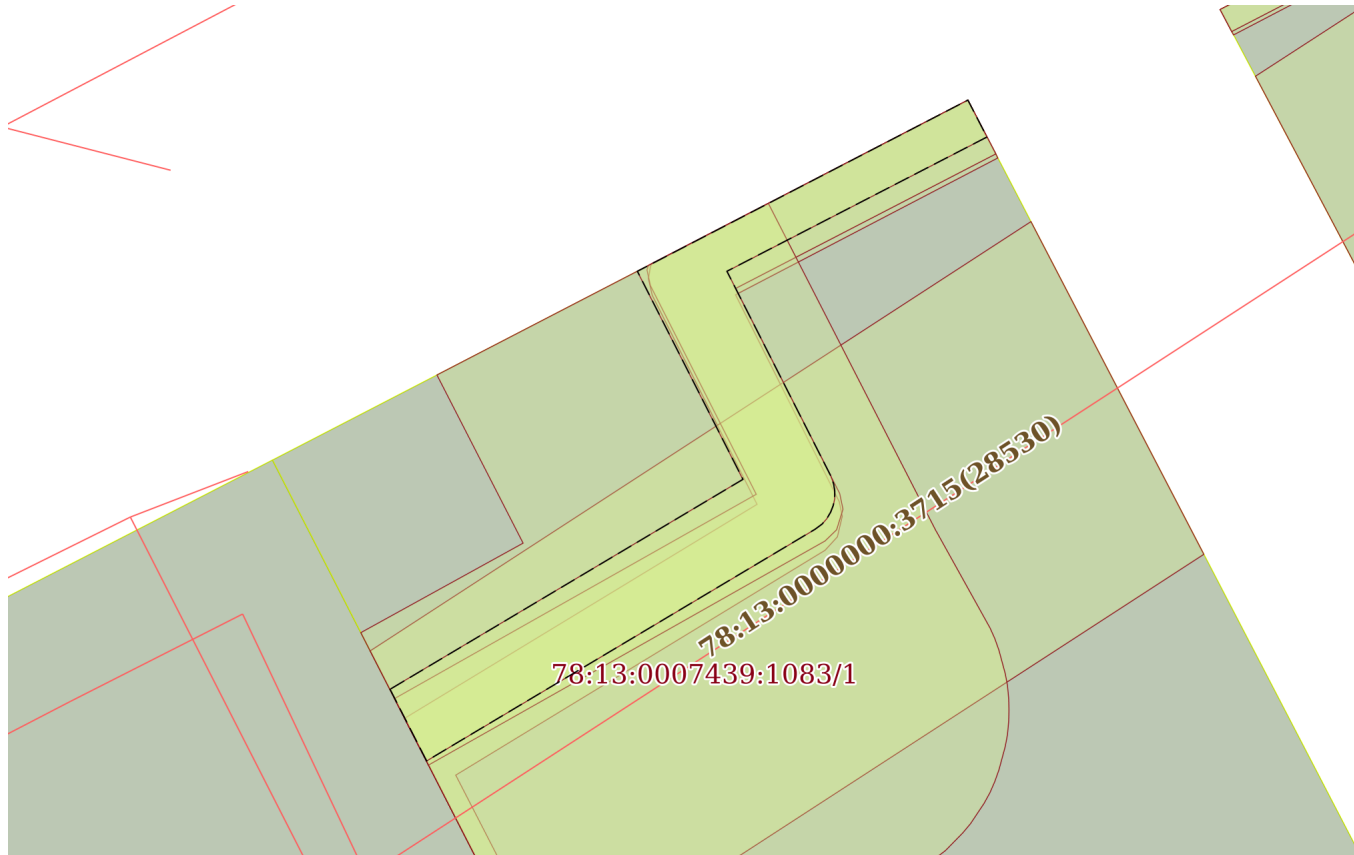
02.12.2024г. № КУВИ-001/2024-292075066

Кадастровый номер:

78:13:0007439:1083

План (чертеж, схема) части земельного участка

Учетный номер части: 78:13:0007439:1083/2



Масштаб 1:200

Условные обозначения:

ДОКУМЕНТ ПОДПИСАН  
ЭЛЕКТРОННОЙ ПОДПИСЬЮ

Сертификат: 009F0BDC181A023B64597F1E2579BEFB50

Владелец: ФЕДЕРАЛЬНАЯ СЛУЖБА ГОСУДАРСТВЕННОЙ

РЕГИСТРАЦИИ, КАДАСТРА И КАРТОГРАФИИ

Действителен: с 02.08.2024 по 26.10.2025

ПОЛНОЕ НАИМЕНОВАНИЕ ДОЛЖНОСТИ

инициалы, фамилия

Земельный участок

вид объекта недвижимости

Лист № 3 раздела 4

Всего листов раздела 4: 10

Всего разделов: 8

Всего листов выписки: 40

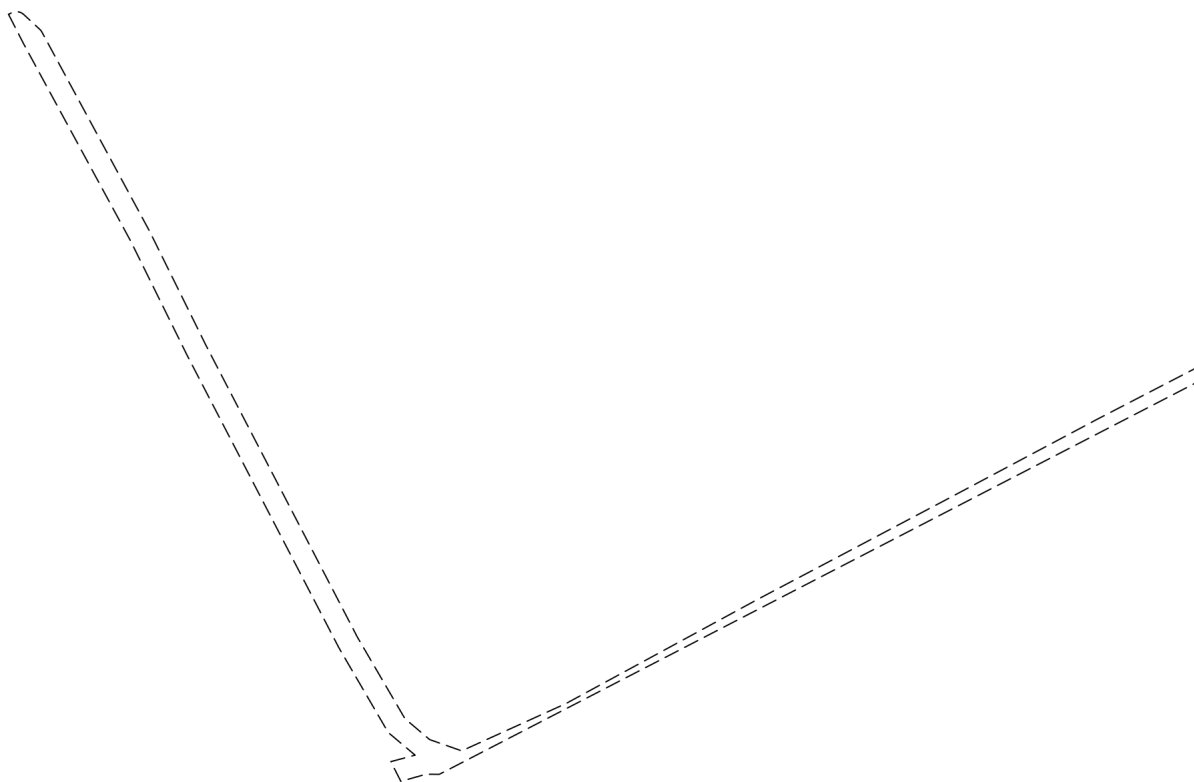
02.12.2024г. № КУВИ-001/2024-292075066

Кадастровый номер:

78:13:0007439:1083

План (чертеж, схема) части земельного участка

Учетный номер части: 78:13:0007439:1083/3



Масштаб 1:700

Условные обозначения:

ДОКУМЕНТ ПОДПИСАН  
ЭЛЕКТРОННОЙ ПОДПИСЬЮ

Сертификат: 009F0BDC181A023B64597F1E2579BEFB50

Владелец: ФЕДЕРАЛЬНАЯ СЛУЖБА ГОСУДАРСТВЕННОЙ  
РЕГИСТРАЦИИ, КАДАСТРА И КАРТОГРАФИИ  
Действителен: с 02.08.2024 по 26.10.2025

ПОЛНОЕ НАИМЕНОВАНИЕ ДОЛЖНОСТИ

ИНИЦИАЛЫ, ФАМИЛИЯ

Земельный участок

вид объекта недвижимости

Лист № 4 раздела 4

Всего листов раздела 4: 10

Всего разделов: 8

Всего листов выписки: 40

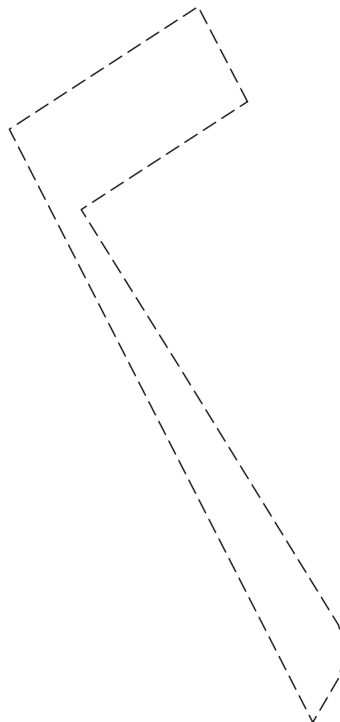
02.12.2024г. № КУВИ-001/2024-292075066

Кадастровый номер:

78:13:0007439:1083

План (чертеж, схема) части земельного участка

Учетный номер части: 78:13:0007439:1083/4



Масштаб 1:700

Условные обозначения:

ДОКУМЕНТ ПОДПИСАН  
ЭЛЕКТРОННОЙ ПОДПИСЬЮ

Сертификат: 009F0BDC181A023B64597F1E2579BEFB50

Владелец: ФЕДЕРАЛЬНАЯ СЛУЖБА ГОСУДАРСТВЕННОЙ  
РЕГИСТРАЦИИ, КАДАСТРА И КАРТОГРАФИИ  
Действителен: с 02.08.2024 по 26.10.2025

ПОЛНОЕ НАИМЕНОВАНИЕ ДОЛЖНОСТИ

инициалы, фамилия

Земельный участок

вид объекта недвижимости

Лист № 5 раздела 4

Всего листов раздела 4: 10

Всего разделов: 8

Всего листов выписки: 40

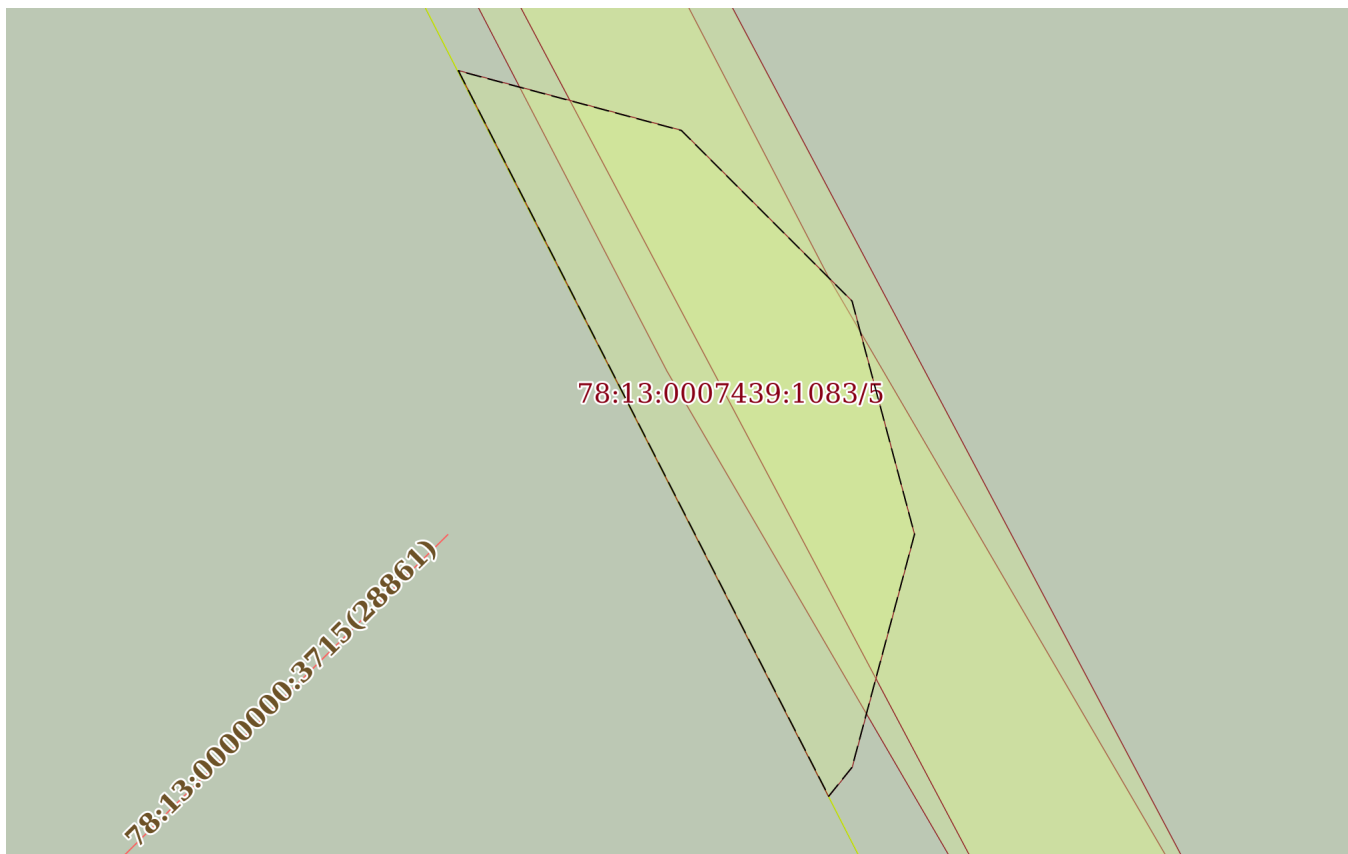
02.12.2024г. № КУВИ-001/2024-292075066

Кадастровый номер:

78:13:0007439:1083

План (чертеж, схема) части земельного участка

Учетный номер части: 78:13:0007439:1083/5



Масштаб 1:80

Условные обозначения:

ДОКУМЕНТ ПОДПИСАН  
ЭЛЕКТРОННОЙ ПОДПИСЬЮ

Сертификат: 009F0BDC181A023B64597F1E2579BEFB50

Владелец: ФЕДЕРАЛЬНАЯ СЛУЖБА ГОСУДАРСТВЕННОЙ  
РЕГИСТРАЦИИ, КАДАСТРА И КАРТОГРАФИИ  
Действителен: с 02.08.2024 по 26.10.2025

полное наименование должности

инициалы, фамилия

Земельный участок

вид объекта недвижимости

Лист № 6 раздела 4

Всего листов раздела 4: 10

Всего разделов: 8

Всего листов выписки: 40

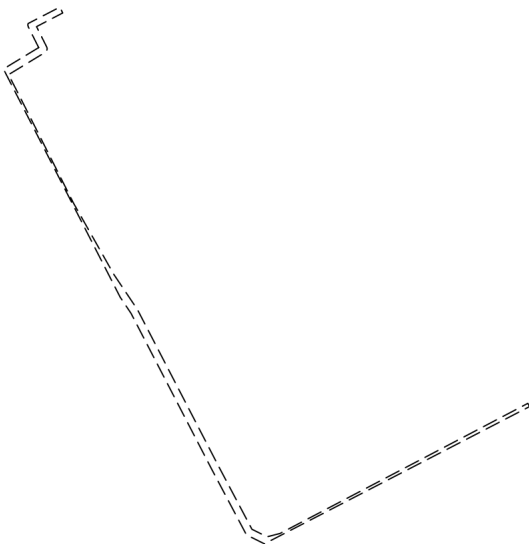
02.12.2024г. № КУВИ-001/2024-292075066

Кадастровый номер:

78:13:0007439:1083

План (чертеж, схема) части земельного участка

Учетный номер части: 78:13:0007439:1083/6



Масштаб 1:2000

Условные обозначения:

ДОКУМЕНТ ПОДПИСАН  
ЭЛЕКТРОННОЙ ПОДПИСЬЮ

Сертификат: 009F0BDC181A023B64597F1E2579BEFB50

Владелец: ФЕДЕРАЛЬНАЯ СЛУЖБА ГОСУДАРСТВЕННОЙ  
РЕГИСТРАЦИИ, КАДАСТРА И КАРТОГРАФИИ  
Действителен: с 02.08.2024 по 26.10.2025

полное наименование должности

инициалы, фамилия

Земельный участок

вид объекта недвижимости

Лист № 7 раздела 4

Всего листов раздела 4: 10

Всего разделов: 8

Всего листов выписки: 40

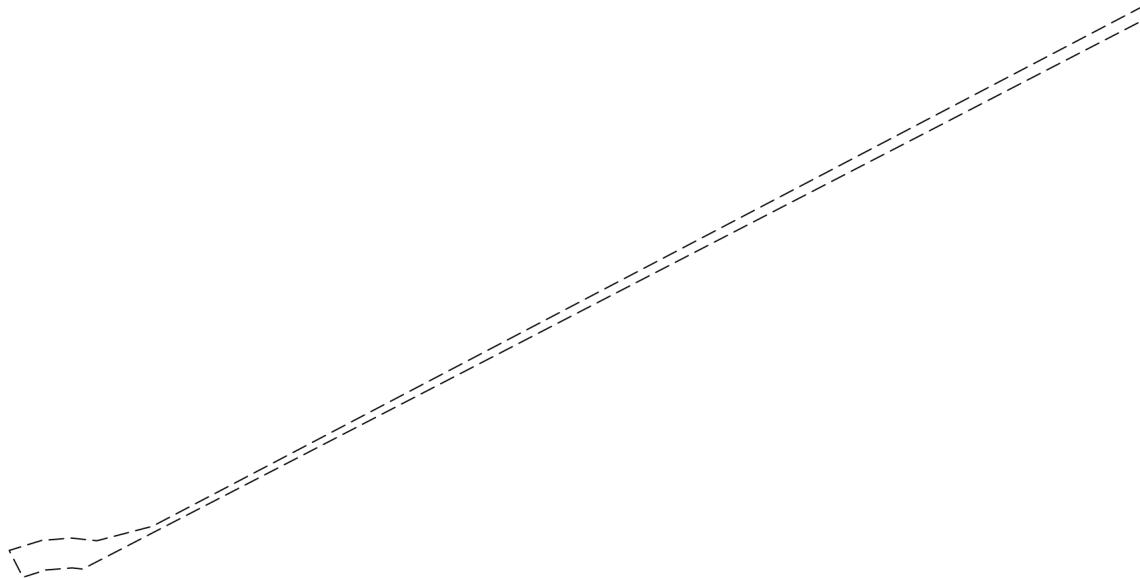
02.12.2024г. № КУВИ-001/2024-292075066

Кадастровый номер:

78:13:0007439:1083

План (чертеж, схема) части земельного участка

Учетный номер части: 78:13:0007439:1083/7



Масштаб 1:500

Условные обозначения:

ДОКУМЕНТ ПОДПИСАН  
ЭЛЕКТРОННОЙ ПОДПИСЬЮ

Сертификат: 009F0BDC181A023B64597F1E2579BEFB50

Владелец: ФЕДЕРАЛЬНАЯ СЛУЖБА ГОСУДАРСТВЕННОЙ

РЕГИСТРАЦИИ, КАДАСТРА И КАРТОГРАФИИ

Действителен: с 02.08.2024 по 26.10.2025

полное наименование должности

инициалы, фамилия

Земельный участок

вид объекта недвижимости

Лист № 8 раздела 4

Всего листов раздела 4: 10

Всего разделов: 8

Всего листов выписки: 40

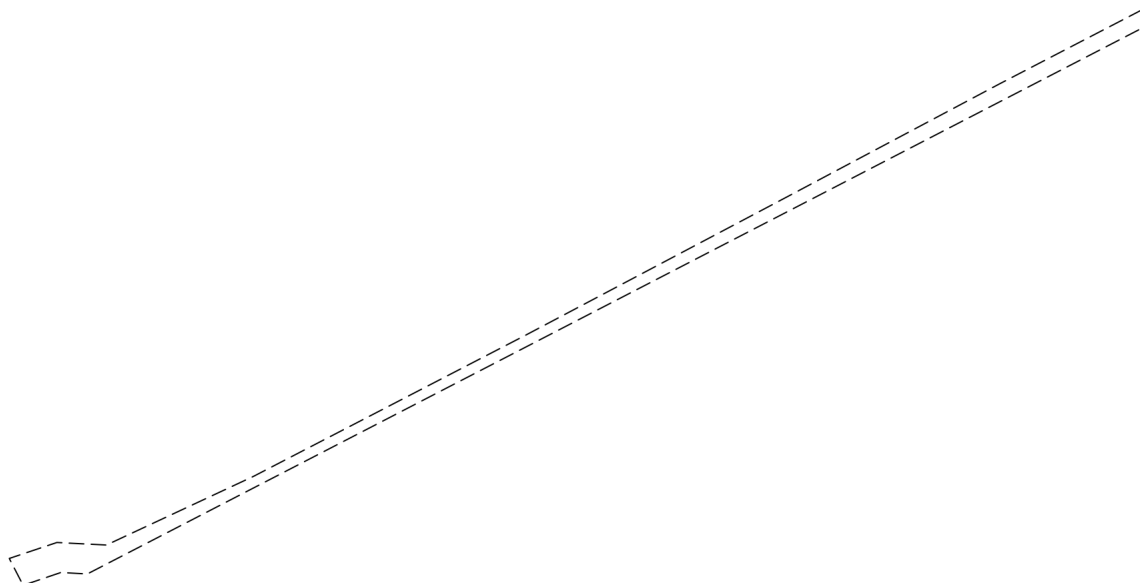
02.12.2024г. № КУВИ-001/2024-292075066

Кадастровый номер:

78:13:0007439:1083

План (чертеж, схема) части земельного участка

Учетный номер части: 78:13:0007439:1083/8



Масштаб 1:500

Условные обозначения:

ДОКУМЕНТ ПОДПИСАН  
ЭЛЕКТРОННОЙ ПОДПИСЬЮ

Сертификат: 009F0BDC181A023B64597F1E2579BEFB50

Владелец: ФЕДЕРАЛЬНАЯ СЛУЖБА ГОСУДАРСТВЕННОЙ  
РЕГИСТРАЦИИ, КАДАСТРА И КАРТОГРАФИИ  
Действителен: с 02.08.2024 по 26.10.2025

полное наименование должности

инициалы, фамилия

Земельный участок

вид объекта недвижимости

Лист № 9 раздела 4

Всего листов раздела 4: 10

Всего разделов: 8

Всего листов выписки: 40

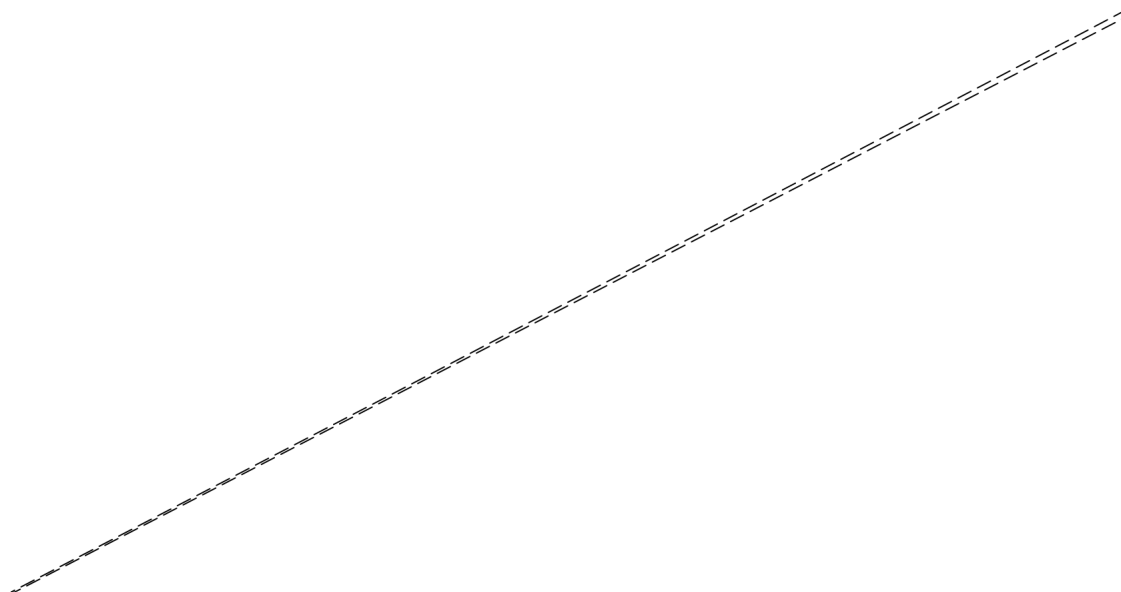
02.12.2024г. № КУВИ-001/2024-292075066

Кадастровый номер:

78:13:0007439:1083

План (чертеж, схема) части земельного участка

Учетный номер части: 78:13:0007439:1083/9



Масштаб 1:500

Условные обозначения:

ДОКУМЕНТ ПОДПИСАН  
ЭЛЕКТРОННОЙ ПОДПИСЬЮ

Сертификат: 009F0BDC181A023B64597F1E2579BEFB50

Владелец: ФЕДЕРАЛЬНАЯ СЛУЖБА ГОСУДАРСТВЕННОЙ

РЕГИСТРАЦИИ, КАДАСТРА И КАРТОГРАФИИ

Действителен: с 02.08.2024 по 26.10.2025

полное наименование должности

инициалы, фамилия

Земельный участок

вид объекта недвижимости

Лист № 10 раздела 4

Всего листов раздела 4: 10

Всего разделов: 8

Всего листов выписки: 40

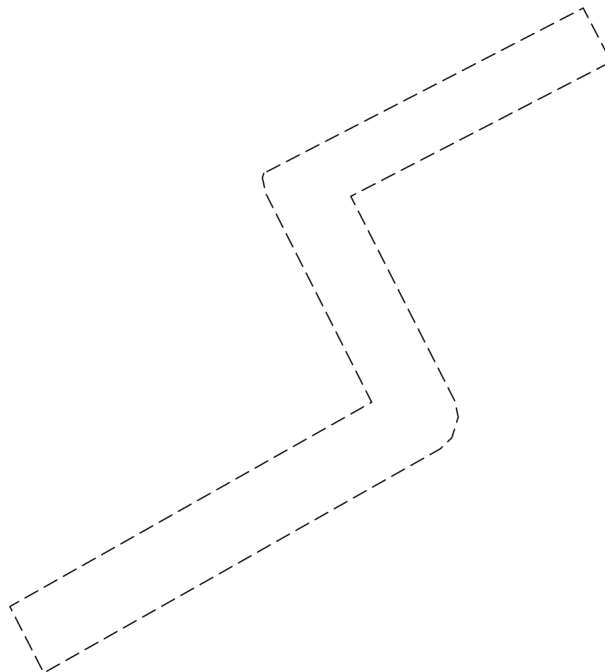
02.12.2024г. № КУВИ-001/2024-292075066

Кадастровый номер:

78:13:0007439:1083

План (чертеж, схема) части земельного участка

Учетный номер части: 78:13:0007439:1083/10



Масштаб 1:200

Условные обозначения:

ДОКУМЕНТ ПОДПИСАН  
ЭЛЕКТРОННОЙ ПОДПИСЬЮ

Сертификат: 009F0BDC181A023B64597F1E2579BEFB50

Владелец: ФЕДЕРАЛЬНАЯ СЛУЖБА ГОСУДАРСТВЕННОЙ  
РЕГИСТРАЦИИ, КАДАСТРА И КАРТОГРАФИИ  
Действителен: с 02.08.2024 по 26.10.2025

полное наименование должности

инициалы, фамилия

## Выписка из Единого государственного реестра недвижимости об объекте недвижимости

## Сведения о частях земельного участка

Земельный участок		
вид объекта недвижимости		
Лист № 1 раздела 4.1	Всего листов раздела 4.1: 7	Всего разделов: 8
02.12.2024г. № КУВИ-001/2024-292075066		
Кадастровый номер:		78:13:0007439:1083
Учетный номер части	Площадь, м2	Содержание ограничения в использовании или ограничения права на объект недвижимости или обременения объекта недвижимости
1	2	3
78:13:0007439:1083/1	233	вид ограничения (обременения): прочие ограничения прав и обременения объекта недвижимости; Срок действия: не установлен; Содержание ограничения (обременения): Охранная зона тепловых сетей
78:13:0007439:1083/2	50	вид ограничения (обременения): прочие ограничения прав и обременения объекта недвижимости; Срок действия: не установлен; Содержание ограничения (обременения): Охранная зона подземных кабельных линий электропередачи
78:13:0007439:1083/3	243	вид ограничения (обременения): прочие ограничения прав и обременения объекта недвижимости; Срок действия: не установлен; Содержание ограничения (обременения): Охранная зона подземных кабельных линий электропередачи
78:13:0007439:1083/4	445	вид ограничения (обременения): прочие ограничения прав и обременения объекта недвижимости; Срок действия: не установлен; Содержание ограничения (обременения): Охранная зона канализационных сетей
78:13:0007439:1083/5	15	вид ограничения (обременения): прочие ограничения прав и обременения объекта недвижимости; Срок действия: не установлен; Содержание ограничения (обременения): Охранная зона канализационных сетей
78:13:0007439:1083/6	314	вид ограничения (обременения): ограничения прав на земельный участок, предусмотренные статьей 56 Земельного кодекса Российской Федерации; Срок действия: не установлен; реквизиты документа-основания: постановление Правительства РФ "О порядке установления охранных зон объектов электросетевого хозяйства и особых условий использования земельных участков, расположенных в границах таких зон" от 24.02.2009 № 160 выдан: Правительство РФ; Содержание ограничения (обременения): В соответствии с гл. 3 п.8 п.п. б, в, г, д; п. 9 п.п. а, б, г; п.10, п.п. а, б, в, г, ж, и; Постановления "О порядке установления охранных зон объектов электросетевого хозяйства и особых условий использования земельных участков, расположенных в границах таких зон " № 160 от 24.02.2009г.: 8. В охранных зонах запрещается осуществлять любые действия, которые могут нарушить безопасную работу объектов электросетевого хозяйства, в том числе привести к их повреждению или уничтожению, и (или) повлечь причинение вреда жизни, здоровью граждан и имуществу физических или юридических лиц, а также повлечь нанесение экологического ущерба и возникновение пожаров, в том числе: б) размещать любые объекты и предметы (материалы) в пределах созданных в соответствии с требованиями нормативно-технических документов проходов и подъездов для доступа к объектам электросетевого хозяйства, а также проводить любые работы и возводить сооружения, которые могут препятствовать доступу к объектам электросетевого хозяйства, без создания необходимых для такого доступа проходов и подъездов; в) находиться в пределах огороженной



ДОКУМЕНТ ПОДПИСАН  
ЭЛЕКТРОННОЙ ПОДПИСЬЮ

Сертификат: 009F0BDC181A023B64597F1E2579BEFB50

Владелец: ФЕДЕРАЛЬНАЯ СЛУЖБА ГОСУДАРСТВЕННОЙ

РЕГИСТРАЦИИ, КАДАСТРА И КАРТОГРАФИИ

Действителен: с 02.08.2024 по 26.10.2025

полное наименование должности

инициалы, фамилия

Земельный участок			
вид объекта недвижимости			
Лист № 2 раздела 4.1	Всего листов раздела 4.1: 7	Всего разделов: 8	Всего листов выписки: 40

02.12.2024г. № КУВИ-001/2024-292075066

Кадастровый номер:

78:13:0007439:1083

		<p>территории и помещениях распределительных устройств и подстанций, открывать двери и люки распределительных устройств и подстанций, производить переключения и подключения в электрических сетях (указанное требование не распространяется на работников, занятых выполнением разрешенных в установленном порядке работ), разводить огонь в пределах охранных зон вводных и распределительных устройств, подстанций, воздушных линий электропередачи, а также в охранных зонах кабельных линий электропередачи; г) размещать свалки; д) производить работы ударными механизмами, сбрасывать тяжести массой свыше 5 тонн, производить сброс и слив едких и коррозионных веществ и горюче-смазочных материалов (в охранных зонах подземных кабельных линий электропередачи). 9. В охранных зонах, установленных для объектов электросетевого хозяйства напряжением свыше 1000 вольт, помимо действий, предусмотренных пунктом 8 настоящих Правил, запрещается: а) складировать или размещать хранилища любых, в том числе горюче-смазочных, материалов; б) размещать детские и спортивные площадки, стадионы, рынки, торговые точки, полевые станы, загоны для скота, гаражи и стоянки всех видов машин и механизмов, проводить любые мероприятия, связанные с большим скоплением людей, не занятых выполнением разрешенных в установленном порядке работ (в охранных зонах воздушных линий электропередачи); г) бросать якоря с судов и осуществлять их проход с отданными якорями, цепями, лотами, волокушами и тралами (в охранных зонах подводных кабельных линий электропередачи); 10. В пределах охранных зон без письменного решения о согласовании сетевых организаций юридическим и физическим лицам запрещаются: а) строительство, капитальный ремонт, реконструкция или снос зданий и сооружений; б) горные, взрывные, мелиоративные работы, в том числе связанные с временным затоплением земель; в) посадка и вырубка деревьев и кустарников; г) дноуглубительные, землечерпальные и погрузочно-разгрузочные работы, добыча рыбы, других водных животных и растений придонными орудиями лова, устройство водопоев, колка и заготовка льда (в охранных зонах подводных кабельных линий электропередачи); ж) земляные работы на глубине более 0,3 метра (на вспахиваемых землях на глубине более 0,45 метра), а также планировка грунта (в охранных зонах подземных кабельных линий электропередачи); и) полевые сельскохозяйственные работы с применением сельскохозяйственных машин и оборудования высотой более 4 метров (в охранных зонах воздушных линий электропередачи) или полевые сельскохозяйственные работы, связанные с вспашкой земли (в охранных зонах кабельных линий электропередачи).; Реестровый номер границы: 78:13-6.543; Вид объекта реестра границ: Зона с особыми условиями использования территории; Вид зоны по документу: Охранная зона объекта электросетевого хозяйства - кабельная линия 10кВ от с/м (Н-6407) в месте врезки в КЛ направлением от ТП-8788 до ТП-8654; Тип зоны: Охранная зона инженерных коммуникаций</p>
78:13:0007439:1083/7	60	<p>вид ограничения (обременения): ограничения прав на земельный участок, предусмотренные статьей 56 Земельного кодекса Российской Федерации; Срок действия: не установлен; реквизиты документа-основания: постановление Правительства РФ "О порядке установления охранных зон объектов электросетевого хозяйства и особых условий использования земельных участков, расположенных в границах таких зон" от 24.02.2009 № 160 выдан: Правительство РФ; Содержание ограничения</p>



ДОКУМЕНТ ПОДПИСАН  
ЭЛЕКТРОННОЙ ПОДПИСЬЮ

Сертификат: 009F0BDC181A023B64597F1E2579BEFB50

Владелец: ФЕДЕРАЛЬНАЯ СЛУЖБА ГОСУДАРСТВЕННОЙ

РЕГИСТРАЦИИ, КАДАСТРА И КАРТОГРАФИИ

Действителен: с 02.08.2024 по 26.10.2025

полное наименование должности

инициалы, фамилия

Земельный участок

вид объекта недвижимости

Лист № 3 раздела 4.1

Всего листов раздела 4.1: 7

Всего разделов: 8

Всего листов выписки: 40

02.12.2024г. № КУВИ-001/2024-292075066

Кадастровый номер:

78:13:0007439:1083

(обременения): В соответствии с гл. 3 п.8 п.п. б, в, г, д; п. 9 п.п. а, б, г; п.10, п.п. а, б, в, г, ж, и; Постановления "О порядке установления охранных зон объектов электросетевого хозяйства и особых условий использования земельных участков, расположенных в границах таких зон " № 160 от 24.02.2009г.: 8. В охранных зонах запрещается осуществлять любые действия, которые могут нарушить безопасную работу объектов электросетевого хозяйства, в том числе привести к их повреждению или уничтожению, и (или) повлечь причинение вреда жизни, здоровью граждан и имуществу физических или юридических лиц, а также повлечь нанесение экологического ущерба и возникновение пожаров, в том числе: б) размещать любые объекты и предметы (материалы) в пределах созданных в соответствии с требованиями нормативно-технических документов проходов и подъездов для доступа к объектам электросетевого хозяйства, а также проводить любые работы и возводить сооружения, которые могут препятствовать доступу к объектам электросетевого хозяйства, без создания необходимых для такого доступа проходов и подъездов; в) находиться в пределах огороженной территории и помещениях распределительных устройств и подстанций, открывать двери и люки распределительных устройств и подстанций, производить переключения и подключения в электрических сетях (указанное требование не распространяется на работников, занятых выполнением разрешенных в установленном порядке работ), разводить огонь в пределах охранных зон вводных и распределительных устройств, подстанций, воздушных линий электропередачи, а также в охранных зонах кабельных линий электропередачи; г) размещать свалки; д) производить работы ударными механизмами, сбрасывать тяжести массой свыше 5 тонн, производить сброс и слив едких и коррозионных веществ и горюче-смазочных материалов (в охранных зонах подземных кабельных линий электропередачи). 9. В охранных зонах, установленных для объектов электросетевого хозяйства напряжением свыше 1000 вольт, помимо действий, предусмотренных пунктом 8 настоящих Правил, запрещается: а) складировать или размещать хранилища любых, в том числе горюче-смазочных, материалов; б) размещать детские и спортивные площадки, стадионы, рынки, торговые точки, полевые станы, загоны для скота, гаражи и стоянки всех видов машин и механизмов, проводить любые мероприятия, связанные с большим скоплением людей, не занятых выполнением разрешенных в установленном порядке работ (в охранных зонах воздушных линий электропередачи); г) бросать якоря с судов и осуществлять их проход с отданными якорями, цепями, лотами, волокушами и тралями (в охранных зонах подводных кабельных линий электропередачи); 10. В пределах охранных зон без письменного решения о согласовании сетевых организаций юридическим и физическим лицам запрещаются: а) строительство, капитальный ремонт, реконструкция или снос зданий и сооружений; б) горные, взрывные, мелиоративные работы, в том числе связанные с временным затоплением земель; в) посадка и вырубка деревьев и кустарников; г) дноуглубительные, землечерпальные и погрузочно-разгрузочные работы, добыча рыбы, других водных животных и растений придонными орудиями лова, устройство водопоев, колка и заготовка льда (в охранных зонах подводных кабельных линий электропередачи); ж) земляные работы на глубине более 0,3 метра (на вспахиваемых землях на глубине более 0,45 метра), а также планировка грунта (в охранных зонах подземных кабельных



ДОКУМЕНТ ПОДПИСАН  
ЭЛЕКТРОННОЙ ПОДПИСЬЮ

Сертификат: 009F0BDC181A023B64597F1E2579BEFB50

Владелец: ФЕДЕРАЛЬНАЯ СЛУЖБА ГОСУДАРСТВЕННОЙ

РЕГИСТРАЦИИ, КАДАСТРА И КАРТОГРАФИИ

Действителен: с 02.08.2024 по 26.10.2025

полное наименование должности

инициалы, фамилия

Земельный участок			
вид объекта недвижимости			
Лист № 4 раздела 4.1	Всего листов раздела 4.1: 7	Всего разделов: 8	Всего листов выписки: 40

02.12.2024г. № КУВИ-001/2024-292075066

Кадастровый номер: 78:13:0007439:1083

		линий электропередачи); и) полевые сельскохозяйственные работы с применением сельскохозяйственных машин и оборудования высотой более 4 метров (в охранных зонах воздушных линий электропередачи) или полевые сельскохозяйственные работы, связанные с вспашкой земли (в охранных зонах кабельных линий электропередачи).; Реестровый номер границы: 78:13-6.544; Вид объекта реестра границ: Зона с особыми условиями использования территории; Вид зоны по документу: Охранная зона объекта электросетевого хозяйства - кабельная линия 10кВ от ТП-8792 до ТП-8653; Тип зоны: Охранная зона инженерных коммуникаций
78:13:0007439:1083/8	80	вид ограничения (обременения): ограничения прав на земельный участок, предусмотренные статьей 56 Земельного кодекса Российской Федерации; Срок действия: не установлен; реквизиты документа-основания: постановление Правительства РФ «О порядке установления охранных зон объектов электросетевого хозяйства и особых условий использования земельных участков, расположенных в границах таких зон» от 24.02.2009 № 160 выдан: Правительство Российской Федерации; Содержание ограничения (обременения): "Согласно Постановлению Правительства Российской Федерации № 160 от 24.02.2009 в охранных зонах запрещается осуществлять любые действия, которые могут нарушить безопасную работу объектов электросетевого хозяйства, в том числе привести к их повреждению или уничтожению, и (или) повлечь причинение вреда жизни, здоровью граждан и имуществу физических или юридических лиц, а также повлечь нанесение экологического ущерба и возникновение пожаров, в том числе: а) набрасывать на провода и опоры воздушных линий электропередачи посторонние предметы, а также подниматься на опоры воздушных линий электропередачи; б) размещать любые объекты и предметы (материалы) в пределах созданных в соответствии с требованиями нормативно-технических документов проходов и подъездов для доступа к объектам электросетевого хозяйства, а также проводить любые работы и возводить сооружения, которые могут препятствовать доступу к объектам электросетевого хозяйства, без создания необходимых для такого доступа проходов и подъездов; в) находиться в пределах огороженной территории и помещениях распределительных устройств и подстанций, открывать двери и люки распределительных устройств и подстанций, производить переключения и подключения в электрических сетях (указанное требование не распространяется на работников, занятых выполнением разрешенных в установленном порядке работ), разводить огонь в пределах охранных зон вводных и распределительных устройств, подстанций, воздушных линий электропередачи, а также в охранных зонах кабельных линий электропередачи; г) размещать свалки; д) производить работы ударными механизмами, сбрасывать тяжести массой свыше 5 тонн, производить сброс и слив едких и коррозионных веществ и горюче-смазочных материалов (в охранных зонах подземных кабельных линий электропередачи). Охранные зоны устанавливаются: б) вдоль подземных кабельных линий электропередачи - в виде части поверхности участка земли, расположенного под ней участка недр (на глубину, соответствующую глубине прокладки кабельных линий электропередачи), ограниченной параллельными вертикальными плоскостями, отстоящими по обе стороны линии электропередачи от крайних кабелей на расстоянии 1 метра (при прохождении кабельных линий напряжением до 1 киловольт в городах под тротуарами - на 0,6 метра в сторону зданий и сооружений и на 1 метр в сторону проезжей части



ДОКУМЕНТ ПОДПИСАН  
ЭЛЕКТРОННОЙ ПОДПИСЬЮ

Сертификат: 009F0BDC181A023B64597F1E2579BEFB50

Владелец: ФЕДЕРАЛЬНАЯ СЛУЖБА ГОСУДАРСТВЕННОЙ

РЕГИСТРАЦИИ, КАДАСТРА И КАРТОГРАФИИ

Действителен: с 02.08.2024 по 26.10.2025

полное наименование должности

инициалы, фамилия

Земельный участок			
вид объекта недвижимости			
Лист № 5 раздела 4.1	Всего листов раздела 4.1: 7	Всего разделов: 8	Всего листов выписки: 40

02.12.2024г. № КУВИ-001/2024-292075066

Кадастровый номер:

78:13:0007439:1083

		улицы); в) вдоль подводных кабельных линий электропередачи - в виде водного пространства от водной поверхности до дна, ограниченного вертикальными плоскостями, отстоящими по обе стороны линии от крайних кабелей на расстоянии 100 метров;"; Реестровый номер границы: 78:13-6.944; Вид объекта реестра границ: Зона с особыми условиями использования территории; Вид зоны по документу: Охранная зона объекта электросетевого хозяйства - 8710-8792/; Тип зоны: Охранная зона инженерных коммуникаций
78:13:0007439:1083/9	19	вид ограничения (обременения): ограничения прав на земельный участок, предусмотренные статьей 56 Земельного кодекса Российской Федерации; Срок действия: не установлен; реквизиты документа-основания: постановление Правительства РФ «О порядке установления охранных зон объектов электросетевого хозяйства и особых условий использования земельных участков, расположенных в границах таких зон» от 24.02.2009 № 160 выдан: Правительство Российской Федерации; Содержание ограничения (обременения): Согласно Постановлению Правительства Российской Федерации № 160 от 24.02.2009 в охранных зонах запрещается осуществлять любые действия, которые могут нарушить безопасную работу объектов электросетевого хозяйства, в том числе привести к их повреждению или уничтожению, и (или) повлечь причинение вреда жизни, здоровью граждан и имуществу физических или юридических лиц, а также повлечь нанесение экологического ущерба и возникновение пожаров, в том числе: а) набрасывать на провода и опоры воздушных линий электропередачи посторонние предметы, а также подниматься на опоры воздушных линий электропередачи; б) размещать любые объекты и предметы (материалы) в пределах созданных в соответствии с требованиями нормативно-технических документов проходов и подъездов для доступа к объектам электросетевого хозяйства, а также проводить любые работы и возводить сооружения, которые могут препятствовать доступу к объектам электросетевого хозяйства, без создания необходимых для такого доступа проходов и подъездов; в) находиться в пределах огороженной территории и помещениях распределительных устройств и подстанций, открывать двери и люки распределительных устройств и подстанций, производить переключения и подключения в электрических сетях (указанное требование не распространяется на работников, занятых выполнением разрешенных в установленном порядке работ), разводить огонь в пределах охранных зон вводных и распределительных устройств, подстанций, воздушных линий электропередачи, а также в охранных зонах кабельных линий электропередачи; г) размещать свалки; д) производить работы ударными механизмами, сбрасывать тяжести массой свыше 5 тонн, производить сброс и слив едких и коррозионных веществ и горюче-смазочных материалов (в охранных зонах подземных кабельных линий электропередачи). Охранные зоны устанавливаются: б) вдоль подземных кабельных линий электропередачи - в виде части поверхности участка земли, расположенного под ней участка недр (на глубину, соответствующую глубине прокладки кабельных линий электропередачи), ограниченной параллельными вертикальными плоскостями, отстоящими по обе стороны линии электропередачи от крайних кабелей на расстоянии 1 метра (при прохождении кабельных линий напряжением до 1 киловольт в городах под тротуарами - на 0,6 метра в сторону зданий и сооружений и на 1 метр в сторону проезжей части



ДОКУМЕНТ ПОДПИСАН  
ЭЛЕКТРОННОЙ ПОДПИСЬЮ

Сертификат: 009F0BDC181A023B64597F1E2579BEFB50

Владелец: ФЕДЕРАЛЬНАЯ СЛУЖБА ГОСУДАРСТВЕННОЙ

РЕГИСТРАЦИИ, КАДАСТРА И КАРТОГРАФИИ

Действителен: с 02.08.2024 по 26.10.2025

полное наименование должности

инициалы, фамилия

Земельный участок			
вид объекта недвижимости			
Лист № 6 раздела 4.1	Всего листов раздела 4.1: 7	Всего разделов: 8	Всего листов выписки: 40

02.12.2024г. № КУВИ-001/2024-292075066

Кадастровый номер:

78:13:0007439:1083

		улицы); в) вдоль подводных кабельных линий электропередачи - в виде водного пространства от водной поверхности до дна, ограниченного вертикальными плоскостями, отстоящими по обе стороны линии от крайних кабелей на расстоянии 100 метров;; Реестровый номер границы: 78:13-6.1153; Вид объекта реестра границ: Зона с особыми условиями использования территории; Вид зоны по документу: Охранная зона объекта электросетевого хозяйства - 3630-8725/; Тип зоны: Охранная зона инженерных коммуникаций
78:13:0007439:1083/10	52	вид ограничения (обременения): ограничения прав на земельный участок, предусмотренные статьей 56 Земельного кодекса Российской Федерации; Срок действия: не установлен; реквизиты документа-основания: постановление Правительства РФ «О порядке установления охранных зон объектов электросетевого хозяйства и особых условий использования земельных участков, расположенных в границах таких зон» от 24.02.2009 № 160 выдан: Правительство Российской Федерации; Содержание ограничения (обременения): Согласно Постановлению Правительства Российской Федерации № 160 от 24.02.2009 в охранных зонах запрещается осуществлять любые действия, которые могут нарушить безопасную работу объектов электросетевого хозяйства, в том числе привести к их повреждению или уничтожению, и (или) повлечь причинение вреда жизни, здоровью граждан и имуществу физических или юридических лиц, а также повлечь нанесение экологического ущерба и возникновение пожаров, в том числе: а) набрасывать на провода и опоры воздушных линий электропередачи посторонние предметы, а также подниматься на опоры воздушных линий электропередачи; б) размещать любые объекты и предметы (материалы) в пределах созданных в соответствии с требованиями нормативно-технических документов проходов и подъездов для доступа к объектам электросетевого хозяйства, а также проводить любые работы и возводить сооружения, которые могут препятствовать доступу к объектам электросетевого хозяйства, без создания необходимых для такого доступа проходов и подъездов; в) находиться в пределах огороженной территории и помещениях распределительных устройств и подстанций, открывать двери и люки распределительных устройств и подстанций, производить переключения и подключения в электрических сетях (указанное требование не распространяется на работников, занятых выполнением разрешенных в установленном порядке работ), разводить огонь в пределах охранных зон вводных и распределительных устройств, подстанций, воздушных линий электропередачи, а также в охранных зонах кабельных линий электропередачи; г) размещать свалки; д) производить работы ударными механизмами, сбрасывать тяжести массой свыше 5 тонн, производить сброс и слив едких и коррозионных веществ и горюче-смазочных материалов (в охранных зонах подземных кабельных линий электропередачи). Охранные зоны устанавливаются: б) вдоль подземных кабельных линий электропередачи - в виде части поверхности участка земли, расположенного под ней участка недр (на глубину, соответствующую глубине прокладки кабельных линий электропередачи), ограниченной параллельными вертикальными плоскостями, отстоящими по обе стороны линии электропередачи от крайних кабелей на расстоянии 1 метра (при прохождении кабельных линий напряжением до 1 киловольта в городах под тротуарами - на 0,6 метра в сторону зданий и сооружений и на 1 метр в сторону проезжей части



ДОКУМЕНТ ПОДПИСАН  
ЭЛЕКТРОННОЙ ПОДПИСЬЮ

Сертификат: 009F0BDC181A023B64597F1E2579BEFB50

Владелец: ФЕДЕРАЛЬНАЯ СЛУЖБА ГОСУДАРСТВЕННОЙ

РЕГИСТРАЦИИ, КАДАСТРА И КАРТОГРАФИИ

Действителен: с 02.08.2024 по 26.10.2025

полное наименование должности

инициалы, фамилия


Земельный участок			
вид объекта недвижимости			
Лист № 7 раздела 4.1	Всего листов раздела 4.1: 7	Всего разделов: 8	Всего листов выписки: 40
02.12.2024г. № КУВИ-001/2024-292075066			
Кадастровый номер:		78:13:0007439:1083	
		улицы); в) вдоль подводных кабельных линий электропередачи - в виде водного пространства от водной поверхности до дна, ограниченного вертикальными плоскостями, отстоящими по обе стороны линии от крайних кабелей на расстоянии 100 метров;; Реестровый номер границы: 78:13-6.1407; Вид объекта реестра границ: Зона с особыми условиями использования территории; Вид зоны по документу: Охранная зона объекта электросетевого хозяйства - 3630-8788/; Тип зоны: Охранная зона инженерных коммуникаций	

полное наименование должности	 ДОКУМЕНТ ПОДПИСАН ЭЛЕКТРОННОЙ ПОДПИСЬЮ Сертификат: 009F0BDC181A023B64597F1E2579BEFB50 Владелец: ФЕДЕРАЛЬНАЯ СЛУЖБА ГОСУДАРСТВЕННОЙ РЕГИСТРАЦИИ, КАДАСТРА И КАРТОГРАФИИ Действителен: с 02.08.2024 по 26.10.2025	инициалы, фамилия
-------------------------------	---	-------------------

Выписка из Единого государственного реестра недвижимости об объекте недвижимости  
Сведения о частях земельного участка

Земельный участок			
вид объекта недвижимости			
Лист № 1 раздела 4.2	Всего листов раздела 4.2: 14	Всего разделов: 8	Всего листов выписки: 40
02.12.2024г. № КУВИ-001/2024-292075066			
Кадастровый номер:		78:13:0007439:1083	

Сведения о характерных точках границы части (частей) земельного участка				
Учетный номер части: 78:13:0007439:1083/1				
Система координат СК-1964				
Номер точки	Координаты, м		Описание закрепления на местности	Средняя квадратичная погрешность определения координат характерных точек границ земельного участка, м
	X	Y		
1	2	3	4	5
1	83090.49	118642.4	-	0.1
2	83092.89	118646.75	-	0.1
3	83097.4	118644.44	-	0.1
4	83102	118653.32	-	0.1
5	83093.21	118657.82	-	0.1
6	83090.84	118659.14	-	0.1
7	83090.62	118659.26	-	0.1
8	83090.33	118659.39	-	0.1
9	83090.02	118659.5	-	0.1
10	83089.71	118659.59	-	0.1
11	83089.39	118659.67	-	0.1
12	83089.07	118659.73	-	0.1
13	83088.74	118659.76	-	0.1
14	83088.41	118659.77	-	0.1
15	83088.09	118659.76	-	0.1
16	83087.76	118659.73	-	0.1
17	83087.44	118659.67	-	0.1
18	83087.12	118659.59	-	0.1
19	83086.81	118659.5	-	0.1
20	83086.5	118659.39	-	0.1
21	83086.2	118659.26	-	0.1

 ДОКУМЕНТ ПОДПИСАН ЭЛЕКТРОННОЙ ПОДПИСЬЮ Сертификат: 009F0BDC181A023B64597F1E2579BEFB50 Владелец: ФЕДЕРАЛЬНАЯ СЛУЖБА ГОСУДАРСТВЕННОЙ РЕГИСТРАЦИИ, КАДАСТРА И КАРТОГРАФИИ Действителен: с 02.08.2024 по 26.10.2025	инициалы, фамилия
полное наименование должности	

Земельный участок

вид объекта недвижимости

Лист № 2 раздела 4.2

Всего листов раздела 4.2: 14

Всего разделов: 8

Всего листов выписки: 40

02.12.2024г. № КУВИ-001/2024-292075066

Кадастровый номер:

78:13:0007439:1083

1	2	3	4	5
22	83085.91	118659.1	-	0.1
23	83085.64	118658.93	-	0.1
24	83085.37	118658.74	-	0.1
25	83085.12	118658.53	-	0.1
26	83084.88	118658.31	-	0.1
27	83084.65	118658.07	-	0.1
28	83084.45	118657.81	-	0.1
29	83084.26	118657.55	-	0.1
30	83084.08	118657.27	-	0.1
31	83083.93	118656.98	-	0.1
32	83083.79	118656.68	-	0.1
33	83083.68	118656.38	-	0.1
34	83083.58	118656.06	-	0.1
35	83083.51	118655.74	-	0.1
36	83083.46	118655.42	-	0.1
37	83083.42	118655.1	-	0.1
38	83083.41	118654.77	-	0.1
39	83083.42	118654.44	-	0.1
40	83083.46	118654.12	-	0.1
41	83083.51	118653.79	-	0.1
42	83083.58	118653.47	-	0.1
43	83083.68	118653.16	-	0.1
44	83083.79	118652.85	-	0.1
45	83083.93	118652.56	-	0.1
46	83084.08	118652.27	-	0.1
47	83084.32	118651.91	-	0.1
48	83081.68	118647.13	-	0.1
49	83058.85	118659.57	-	0.1
50	83058.11	118659.89	-	0.1



ДОКУМЕНТ ПОДПИСАН  
ЭЛЕКТРОННОЙ ПОДПИСЬЮ

Сертификат: 009F0BDC181A023B64597F1E2579BEFB50

Владелец: ФЕДЕРАЛЬНАЯ СЛУЖБА ГОСУДАРСТВЕННОЙ

РЕГИСТРАЦИИ, КАДАСТРА И КАРТОГРАФИИ

Действителен: с 02.08.2024 по 26.10.2025

полное наименование должности

инициалы, фамилия

Земельный участок

вид объекта недвижимости

Лист № 3 раздела 4.2

Всего листов раздела 4.2: 14

Всего разделов: 8

Всего листов выписки: 40

02.12.2024г. № КУВИ-001/2024-292075066

Кадастровый номер:

78:13:0007439:1083

1	2	3	4	5
51	83057.33	118660.1	-	0.1
52	83056.52	118660.17	-	0.1
53	83055.82	118660.13	-	0.1
54	83068.41	118653.69	-	0.1
1	83090.49	118642.4	-	0.1



ДОКУМЕНТ ПОДПИСАН  
ЭЛЕКТРОННОЙ ПОДПИСЬЮ

Сертификат: 009F0BDC181A023B64597F1E2579BEFB50

Владелец: ФЕДЕРАЛЬНАЯ СЛУЖБА ГОСУДАРСТВЕННОЙ

РЕГИСТРАЦИИ, КАДАСТРА И КАРТОГРАФИИ

Действителен: с 02.08.2024 по 26.10.2025

полное наименование должности

инициалы, фамилия

Земельный участок

вид объекта недвижимости

Лист № 4 раздела 4.2

Всего листов раздела 4.2: 14

Всего разделов: 8

Всего листов выписки: 40

02.12.2024г. № КУВИ-001/2024-292075066

Кадастровый номер:

78:13:0007439:1083

Сведения о характерных точках границы части (частей) земельного участка

Учетный номер части: 78:13:0007439:1083/2

Система координат СК-1964

Номер точки	Координаты, м		Описание закрепления на местности	Средняя квадратичная погрешность определения координат характерных точек границ земельного участка, м
	X	Y		
1	2	3	4	5
1	83088.97	118643.18	-	0.1
2	83094.6	118652.64	-	0.1
3	83100.18	118649.81	-	0.1
4	83104.77	118658.67	-	0.1
5	83103.78	118659.18	-	0.1
6	83100.18	118652.21	-	0.1
7	83094.7	118654.99	-	0.1
8	83094.48	118655.07	-	0.1
9	83094.29	118655.1	-	0.1
10	83094.09	118655.1	-	0.1
11	83093.9	118655.06	-	0.1
12	83093.72	118654.99	-	0.1
13	83093.55	118654.89	-	0.1
14	83093.4	118654.76	-	0.1
15	83093.26	118654.57	-	0.1
16	83087.05	118644.16	-	0.1
1	83088.97	118643.18	-	0.1



ДОКУМЕНТ ПОДПИСАН  
ЭЛЕКТРОННОЙ ПОДПИСЬЮ

Сертификат: 009F0BDC181A023B64597F1E2579BEFB50

Владелец: ФЕДЕРАЛЬНАЯ СЛУЖБА ГОСУДАРСТВЕННОЙ  
РЕГИСТРАЦИИ, КАДАСТРА И КАРТОГРАФИИ  
Действителен: с 02.08.2024 по 26.10.2025

полное наименование должности

инициалы, фамилия

Земельный участок

вид объекта недвижимости

Лист № 5 раздела 4.2

Всего листов раздела 4.2: 14

Всего разделов: 8

Всего листов выписки: 40

02.12.2024г. № КУВИ-001/2024-292075066

Кадастровый номер:

78:13:0007439:1083

Сведения о характерных точках границы части (частей) земельного участка

Учетный номер части: 78:13:0007439:1083/3

Система координат СК-1964

Номер точки	Координаты, м		Описание закрепления на местности	Средняя квадратичная погрешность определения координат характерных точек границ земельного участка, м
	X	Y		
1	2	3	4	5
1	83031.83	118672.4	-	0.1
2	83032.02	118672.78	-	0.1
3	83032.06	118672.94	-	0.1
4	83032.08	118673.11	-	0.1
5	83032.07	118673.28	-	0.1
6	83032.03	118673.45	-	0.1
7	83031.97	118673.61	-	0.1
8	83031.82	118673.82	-	0.1
9	83030.43	118675.32	-	0.1
10	83030.31	118675.44	-	0.1
11	83030.17	118675.53	-	0.1
12	83011.46	118685.64	-	0.1
13	83000.77	118690.92	-	0.1
14	82973.36	118705.14	-	0.1
15	82965.73	118709.59	-	0.1
16	82963.76	118711.91	-	0.1
17	82962.7	118714.92	-	0.1
18	82967.15	118724.72	-	0.1
19	82976.9	118742.65	-	0.1
20	82986.21	118760.25	-	0.1
21	82993.79	118774.48	-	0.1
22	82997.28	118781.21	-	0.1
23	82997.88	118782.37	-	0.1
24	82998.75	118784.04	-	0.1



ДОКУМЕНТ ПОДПИСАН  
ЭЛЕКТРОННОЙ ПОДПИСЬЮ

Сертификат: 009F0BDC181A023B64597F1E2579BEFB50

Владелец: ФЕДЕРАЛЬНАЯ СЛУЖБА ГОСУДАРСТВЕННОЙ

РЕГИСТРАЦИИ, КАДАСТРА И КАРТОГРАФИИ

Действителен: с 02.08.2024 по 26.10.2025

полное наименование должности

инициалы, фамилия

Земельный участок

вид объекта недвижимости

Лист № 6 раздела 4.2

Всего листов раздела 4.2: 14

Всего разделов: 8

Всего листов выписки: 40

02.12.2024г. № КУВИ-001/2024-292075066

Кадастровый номер:

78:13:0007439:1083

1	2	3	4	5
25	82997.66	118784.61	-	0.1
26	82960.5	118712.82	-	0.1
27	82960.51	118711.58	-	0.1
28	82959.84	118709.21	-	0.1
29	82961.69	118708.27	-	0.1
30	82962.3	118710.55	-	0.1
31	82964.31	118708.16	-	0.1
32	82964.43	118708.04	-	0.1
33	82964.57	118707.94	-	0.1
34	82972.37	118703.4	-	0.1
35	82999.86	118689.14	-	0.1
36	83010.53	118683.87	-	0.1
37	83029.15	118673.77	-	0.1
1	83031.83	118672.4	-	0.1



ДОКУМЕНТ ПОДПИСАН  
ЭЛЕКТРОННОЙ ПОДПИСЬЮ

Сертификат: 009F0BDC181A023B64597F1E2579BEFB50

Владелец: ФЕДЕРАЛЬНАЯ СЛУЖБА ГОСУДАРСТВЕННОЙ

РЕГИСТРАЦИИ, КАДАСТРА И КАРТОГРАФИИ

Действителен: с 02.08.2024 по 26.10.2025

полное наименование должности

инициалы, фамилия

Земельный участок

вид объекта недвижимости

Лист № 7 раздела 4.2

Всего листов раздела 4.2: 14

Всего разделов: 8

Всего листов выписки: 40

02.12.2024г. № КУВИ-001/2024-292075066

Кадастровый номер:

78:13:0007439:1083

Сведения о характерных точках границы части (частей) земельного участка

Учетный номер части: 78:13:0007439:1083/4

Система координат СК-1964

Номер точки	Координаты, м		Описание закрепления на местности	Средняя квадратичная погрешность определения координат характерных точек границ земельного участка, м
	X	Y		
1	2	3	4	5
1	83092.59	118664.99	-	0.1
2	83082.46	118649.39	-	0.1
3	83067.81	118658.53	-	0.1
4	83043.59	118673.45	-	0.1
5	83043.46	118673.53	-	0.1
6	83040.96	118674.2	-	0.1
7	83038.46	118673.53	-	0.1
8	83034.33	118671.12	-	0.1
9	83068.41	118653.69	-	0.1
10	83090	118642.65	-	0.1
11	83101.51	118660.36	-	0.1
1	83092.59	118664.99	-	0.1



ДОКУМЕНТ ПОДПИСАН  
ЭЛЕКТРОННОЙ ПОДПИСЬЮ

Сертификат: 009F0BDC181A023B64597F1E2579BEFB50

Владелец: ФЕДЕРАЛЬНАЯ СЛУЖБА ГОСУДАРСТВЕННОЙ  
РЕГИСТРАЦИИ, КАДАСТРА И КАРТОГРАФИИ  
Действителен: с 02.08.2024 по 26.10.2025

полное наименование должности

инициалы, фамилия

Земельный участок

вид объекта недвижимости

Лист № 8 раздела 4.2

Всего листов раздела 4.2: 14

Всего разделов: 8

Всего листов выписки: 40

02.12.2024г. № КУВИ-001/2024-292075066

Кадастровый номер:

78:13:0007439:1083

Сведения о характерных точках границы части (частей) земельного участка

Учетный номер части: 78:13:0007439:1083/5

Система координат СК-1964

Номер точки	Координаты, м		Описание закрепления на местности	Средняя квадратичная погрешность определения координат характерных точек границ земельного участка, м
	X	Y		
1	2	3	4	5
1	82975.58	118701.17	-	0.1
2	82974.94	118703.56	-	0.1
3	82973.11	118705.39	-	0.1
4	82970.61	118706.06	-	0.1
5	82968.11	118705.39	-	0.1
6	82967.8	118705.14	-	0.1
1	82975.58	118701.17	-	0.1



ДОКУМЕНТ ПОДПИСАН  
ЭЛЕКТРОННОЙ ПОДПИСЬЮ

Сертификат: 009F0BDC181A023B64597F1E2579BEFB50

Владелец: ФЕДЕРАЛЬНАЯ СЛУЖБА ГОСУДАРСТВЕННОЙ  
РЕГИСТРАЦИИ, КАДАСТРА И КАРТОГРАФИИ  
Действителен: с 02.08.2024 по 26.10.2025

полное наименование должности

инициалы, фамилия

Земельный участок

вид объекта недвижимости

Лист № 9 раздела 4.2

Всего листов раздела 4.2: 14

Всего разделов: 8

Всего листов выписки: 40

02.12.2024г. № КУВИ-001/2024-292075066

Кадастровый номер:

78:13:0007439:1083

Сведения о характерных точках границы части (частей) земельного участка

Учетный номер части: 78:13:0007439:1083/6

Система координат

Номер точки	Координаты, м		Описание закрепления на местности	Средняя квадратичная погрешность определения координат характерных точек границ земельного участка, м
	X	Y		
1	2	3	4	5
1	83093.93	118653.02	-	-
2	83099.54	118650.21	-	-
3	83099.98	118650.11	-	-
4	83100.3	118650.16	-	-
5	83100.39	118650.2	-	-
6	83104.77	118658.67	-	-
7	83103.22	118659.47	-	-
8	83099.55	118652.44	-	-
9	83094	118655.22	-	-
10	83093.61	118655.3	-	-
11	83093.06	118655.17	-	-
12	83092.7	118654.84	-	-
13	83086.67	118644.94	-	-
14	83081.49	118647.6	-	-
15	83052.14	118662.4	-	-
16	83033.1	118673.17	-	-
17	83023.67	118679.5	-	-
18	82981.86	118701.14	-	-
19	82964.76	118710.19	-	-
20	82962.74	118714.25	-	-
21	82963.64	118717.72	-	-
22	82998.53	118784.15	-	-
23	82997.66	118784.61	-	-
24	82960.86	118713.53	-	-



ДОКУМЕНТ ПОДПИСАН  
ЭЛЕКТРОННОЙ ПОДПИСЬЮ

Сертификат: 009F0BDC181A023B64597F1E2579BEFB50

Владелец: ФЕДЕРАЛЬНАЯ СЛУЖБА ГОСУДАРСТВЕННОЙ

РЕГИСТРАЦИИ, КАДАСТРА И КАРТОГРАФИИ

Действителен: с 02.08.2024 по 26.10.2025

полное наименование должности

инициалы, фамилия

Земельный участок

вид объекта недвижимости

Лист № 10 раздела 4.2

Всего листов раздела 4.2: 14

Всего разделов: 8

Всего листов выписки: 40

02.12.2024г. № КУВИ-001/2024-292075066

Кадастровый номер:

78:13:0007439:1083

1	2	3	4	5
25	82963.12	118709.01	-	-
26	82963.28	118708.76	-	-
27	82963.54	118708.57	-	-
28	82980.92	118699.37	-	-
29	83022.66	118677.78	-	-
30	83026.99	118674.87	-	-
31	83068.41	118653.69	-	-
32	83088.19	118643.57	-	-
1	83093.93	118653.02	-	-



ДОКУМЕНТ ПОДПИСАН  
ЭЛЕКТРОННОЙ ПОДПИСЬЮ

Сертификат: 009F0BDC181A023B64597F1E2579BEFB50

Владелец: ФЕДЕРАЛЬНАЯ СЛУЖБА ГОСУДАРСТВЕННОЙ

РЕГИСТРАЦИИ, КАДАСТРА И КАРТОГРАФИИ

Действителен: с 02.08.2024 по 26.10.2025

полное наименование должности

инициалы, фамилия

Земельный участок

вид объекта недвижимости

Лист № 11 раздела 4.2

Всего листов раздела 4.2: 14

Всего разделов: 8

Всего листов выписки: 40

02.12.2024г. № КУВИ-001/2024-292075066

Кадастровый номер:

78:13:0007439:1083

Сведения о характерных точках границы части (частей) земельного участка

Учетный номер части: 78:13:0007439:1083/7

Система координат

Номер точки	Координаты, м		Описание закрепления на местности	Средняя квадратичная погрешность определения координат характерных точек границ земельного участка, м
	X	Y		
1	2	3	4	5
1	82998.4	118784.23	-	-
2	82997.66	118784.61	-	-
3	82960.63	118713.09	-	-
4	82960.71	118712.39	-	-
5	82960.57	118710.62	-	-
6	82960.08	118709.09	-	-
7	82961.88	118708.17	-	-
8	82962.55	118710.34	-	-
9	82962.71	118712.33	-	-
10	82962.53	118714.05	-	-
11	82963.5	118717.77	-	-
1	82998.4	118784.23	-	-



ДОКУМЕНТ ПОДПИСАН  
ЭЛЕКТРОННОЙ ПОДПИСЬЮ

Сертификат: 009F0BDC181A023B64597F1E2579BEFB50

Владелец: ФЕДЕРАЛЬНАЯ СЛУЖБА ГОСУДАРСТВЕННОЙ

РЕГИСТРАЦИИ, КАДАСТРА И КАРТОГРАФИИ

Действителен: с 02.08.2024 по 26.10.2025

полное наименование должности

инициалы, фамилия

Земельный участок

вид объекта недвижимости

Лист № 12 раздела 4.2

Всего листов раздела 4.2: 14

Всего разделов: 8

Всего листов выписки: 40

02.12.2024г. № КУВИ-001/2024-292075066

Кадастровый номер:

78:13:0007439:1083

Сведения о характерных точках границы части (частей) земельного участка

Учетный номер части: 78:13:0007439:1083/8

Система координат

Номер точки	Координаты, м		Описание закрепления на местности	Средняя квадратичная погрешность определения координат характерных точек границ земельного участка, м
	X	Y		
1	2	3	4	5
1	82998.63	118784.11	-	-
2	82997.66	118784.61	-	-
3	82960.8	118713.41	-	-
4	82960.9	118711.64	-	-
5	82960.04	118709.11	-	-
6	82961.84	118708.18	-	-
7	82962.91	118711.37	-	-
8	82962.74	118714.69	-	-
9	82967.35	118724.56	-	-
10	82976.78	118742.73	-	-
11	82986.09	118760.32	-	-
12	82993.66	118774.55	-	-
13	82998.63	118784.11	-	-



ДОКУМЕНТ ПОДПИСАН  
ЭЛЕКТРОННОЙ ПОДПИСЬЮ

Сертификат: 009F0BDC181A023B64597F1E2579BEFB50

Владелец: ФЕДЕРАЛЬНАЯ СЛУЖБА ГОСУДАРСТВЕННОЙ

РЕГИСТРАЦИИ, КАДАСТРА И КАРТОГРАФИИ

Действителен: с 02.08.2024 по 26.10.2025

полное наименование должности

инициалы, фамилия

Земельный участок

вид объекта недвижимости

Лист № 13 раздела 4.2

Всего листов раздела 4.2: 14

Всего разделов: 8

Всего листов выписки: 40

02.12.2024г. № КУВИ-001/2024-292075066

Кадастровый номер:

78:13:0007439:1083

Сведения о характерных точках границы части (частей) земельного участка

Учетный номер части: 78:13:0007439:1083/9

Система координат

Номер точки	Координаты, м		Описание закрепления на местности	Средняя квадратичная погрешность определения координат характерных точек границ земельного участка, м
	X	Y		
1	2	3	4	5
1	82998.03	118784.42	-	-
2	82997.66	118784.61	-	-
3	82958.88	118709.7	-	-
4	82958.98	118709.65	-	-
5	82973.37	118737.33	-	-
6	82996.52	118781.56	-	-
7	82998.03	118784.42	-	-



ДОКУМЕНТ ПОДПИСАН  
ЭЛЕКТРОННОЙ ПОДПИСЬЮ

Сертификат: 009F0BDC181A023B64597F1E2579BEFB50

Владелец: ФЕДЕРАЛЬНАЯ СЛУЖБА ГОСУДАРСТВЕННОЙ  
РЕГИСТРАЦИИ, КАДАСТРА И КАРТОГРАФИИ  
Действителен: с 02.08.2024 по 26.10.2025

полное наименование должности

инициалы, фамилия

Земельный участок

вид объекта недвижимости

Лист № 14 раздела 4.2

Всего листов раздела 4.2: 14

Всего разделов: 8

Всего листов выписки: 40

02.12.2024г. № КУВИ-001/2024-292075066

Кадастровый номер:

78:13:0007439:1083

Сведения о характерных точках границы части (частей) земельного участка

Учетный номер части: 78:13:0007439:1083/10

Система координат

Номер точки	Координаты, м		Описание закрепления на местности	Средняя квадратичная погрешность определения координат характерных точек границ земельного участка, м
	X	Y		
1	2	3	4	5
1	83100.34	118650.11	-	-
2	83104.77	118658.67	-	-
3	83103.33	118659.42	-	-
4	83099.72	118652.44	-	-
5	83094.23	118655.23	-	-
6	83093.8	118655.32	-	-
7	83093.25	118655.15	-	-
8	83092.95	118654.84	-	-
9	83086.94	118644.21	-	-
10	83088.72	118643.3	-	-
11	83094.2	118653	-	-
12	83099.8	118650.16	-	-
13	83100.22	118650.07	-	-
14	83100.34	118650.11	-	-



ДОКУМЕНТ ПОДПИСАН  
ЭЛЕКТРОННОЙ ПОДПИСЬЮ

Сертификат: 009F0BDC181A023B64597F1E2579BEFB50

Владелец: ФЕДЕРАЛЬНАЯ СЛУЖБА ГОСУДАРСТВЕННОЙ  
РЕГИСТРАЦИИ, КАДАСТРА И КАРТОГРАФИИ  
Действителен: с 02.08.2024 по 26.10.2025

полное наименование должности

инициалы, фамилия

*Приложение 7*

**Копия справки № 14102/33 – 125.5-19 от 24.03.2026 г**



ФЕДЕРАЛЬНОЕ ГОСУДАРСТВЕННОЕ БЮДЖЕТНОЕ УЧРЕЖДЕНИЕ НАУКИ  
**ИНСТИТУТ ИСТОРИИ МАТЕРИАЛЬНОЙ КУЛЬТУРЫ**  
**РОССИЙСКОЙ АКАДЕМИИ НАУК**

191186, Санкт-Петербург, Дворцовая наб., 18, литер А  
 тел. +7 (812) 5715092, факс +7 (812) 5716271, Эл. почта: admin@archo.ru

№ 14102/33 – 125.5-19 от 24.03.2026

**К Акту  
 Государственной  
 историко-культурной  
 экспертизы**

**СПРАВКА**

Дана в том, что следующие сотрудники Федерального государственного бюджетного учреждения науки Института истории материальной культуры Российской академии наук работают в ИИМК РАН

<b>ФИО</b>	<b>стаж с</b>
Кириллов Евгений Львович	01.06.2013
Вахонеев Виктор Васильевич	01.06.2017
Тарасов Алексей Юрьевич	12.03.2021
Шинкарь Ольга Анатольевна	03.07.2025

по настоящее время.

Директор Центра спасательной  
 археологии ИИМК РАН

Н.Ф. Соловьёва

*Приложение 8*

**Копия доверенности № 14102/33-161.5-2 от 12 января 2026 г**



ФЕДЕРАЛЬНОЕ ГОСУДАРСТВЕННОЕ БЮДЖЕТНОЕ УЧРЕЖДЕНИЕ НАУКИ  
**ИНСТИТУТ ИСТОРИИ МАТЕРИАЛЬНОЙ КУЛЬТУРЫ  
 РОССИЙСКОЙ АКАДЕМИИ НАУК**

191181, Санкт-Петербург, Дворцовая наб., 18, лит. А.  
 тел. +7 (812) 5715092, факс +7 (812) 5716271, Эл. почта: [admin@archeo.ru](mailto:admin@archeo.ru)

**Д О В Е Р Е Н Н О С Т ь № 14102/33-161.5-2**

г. Санкт-Петербург

12 января 2026 года

Федеральное государственное бюджетное учреждение науки Институт истории материальной культуры Российской академии наук (далее – ИИМК РАН) в лице директора Полякова Андрея Владимировича, действующего на основании Устава, уполномочивает директора Центра спасательной археологии **Соловьеву Наталью Федоровну** (

) на совершение от имени и в интересах ИИМК РАН следующих юридически значимых действий:

- представительство во всех государственных и муниципальных органах, а также представительство в отношениях с юридическими лицами и физическими лицами по всем вопросам с правом подачи от имени ИИМК РАН заявлений, ходатайств и других документов, их подписание и получение, совершение других действий;

- участие в закупках в соответствии с Федеральным законом от 05 апреля 2013 года N 44 "О контрактной системе в сфере закупок товаров, работ, услуг для обеспечения государственных и муниципальных нужд" (ч. 1 ст. 24 «Способы определения поставщиков (подрядчиков, исполнителей) и закупок в соответствии с Федеральным законом от 18 июля 2011 года N 223 "О закупках товаров, работ, услуг отдельными видами юридических лиц", заключение государственных контрактов и подписание договоров, включая право на подписание заявок, договоров, государственных контрактов;

- заключение, изменение и расторжение гражданско-правовых сделок;

- подписание актов сдачи-приёмки выполненных работ и оказанных услуг, счетов и счетов-фактур на выполненные ИИМК РАН работы.

Доверенность выдана по 31.12.2026 без права передоверия указанных полномочий третьим лицам.

Подпись Соловьевой Н.Ф.

удостоверяется.



Директор ИИМК РАН д.и.н.

А.В.Поляков

*Приложение 9*

**Сведения об экспертах**

## Сведения об экспертах:

<b>Фамилия, имя, отчество</b>	<b>Вахонеев Виктор Васильевич</b>
<b>Образование</b>	высшее
<b>Специальность</b>	история
<b>Ученая степень (звание)</b>	кандидат наук
<b>Стаж работы</b>	13 лет
<b>Место работы и должность</b>	ст.н.с. к.н. ИИМК РАН
<b>Реквизиты аттестации</b>	<p>Государственный эксперт по проведению историко-культурной экспертизы (приказ Министерства культуры Российской Федерации № 1055 от 18.06.2025 г. «Об утверждении статуса аттестованного эксперта по проведению государственной историко-культурной экспертизы» (п. 13))</p> <p>Объекты экспертизы:</p> <ul style="list-style-type: none"> <li>- земли, подлежащие воздействию земляных, строительных, мелиоративных, хозяйственных работ, предусмотренных статьей 25 Лесного кодекса Российской Федерации работ по использованию лесов (за исключением работ, указанных в пунктах 3, 4 и 7 части 1 статьи 25 Лесного кодекса Российской Федерации) и иных работ, в случае, если указанные земли расположены в границах территорий, утвержденных в соответствии с подпунктом 34.2 пункта 1 статьи 9 Федерального закона от 25.06.2002 № 73-ФЗ «Об объектах культурного наследия (памятниках истории и культуры) народов Российской Федерации»;</li> <li>- документация, за исключением научных отчетов о выполненных археологических полевых работах, содержащая результаты исследований, в соответствии с которыми определяется наличие или отсутствие объектов, обладающих признаками объекта культурного наследия, на земельных участках, подлежащих воздействию земляных, строительных, мелиоративных, хозяйственных работ, указанных в статье 30 Федерального закона № 73-ФЗ «Об объектах культурного наследия (памятниках истории и культуры) народов Российской Федерации» работ по использованию лесов и иных работ;</li> <li>- разделы об обеспечении сохранности объекта культурного наследия, включенного в реестр, выявленного объекта культурного наследия, входящие в состав проектной или иной</li> </ul>

	<p>документации, проекты обеспечения сохранности указанных объектов при проведении земляных, строительных, мелиоративных, хозяйственных работ, указанных в статье 30 Федерального закона № 73-ФЗ «Об объектах культурного наследия (памятниках истории и культуры) народов Российской Федерации» работ по использованию лесов и иных работ, включающие оценку воздействия таких работ на указанные объекты и содержащие меры по обеспечению сохранности указанных объектов при проведении таких работ в границах территории указанных объектов либо на земельном участке, непосредственно связанном с земельным участком в границах территории указанных объектов.</p>
<b>Фамилия, имя, отчество</b>	<b>Шинкарь Ольга Анатольевна</b>
<b>Образование</b>	высшее
<b>Специальность</b>	история
<b>Ученая степень (звание)</b>	-
<b>Стаж работы</b>	15 лет
<b>Место работы и должность</b>	и.о. н.с. ИИМК РАН
<b>Реквизиты аттестации</b>	<p>Государственный эксперт по проведению историко-культурной экспертизы (приказ Министерства культуры Российской Федерации № 2121 от 14.07.2023 г. «Об утверждении статуса аттестованного эксперта по проведению государственной историко-культурной экспертизы» (п. 26))</p> <p><b>Объекты экспертизы:</b></p> <ul style="list-style-type: none"> <li>- выявленные объекты культурного наследия в целях обоснования целесообразности включения данных объектов в реестр;</li> <li>- документы, обосновывающие включение объектов культурного наследия в реестр;</li> <li>- документы, обосновывающие исключение объектов культурного наследия из реестра;</li> <li>- земли, подлежащие воздействию земляных, строительных, мелиоративных, хозяйственных работ, предусмотренных статьей 25 Лесного кодекса Российской Федерации работ по использованию лесов (за исключением работ, указанных в пунктах 3, 4 и 7 части 1 статьи 25 Лесного кодекса Российской Федерации) и иных работ, в случае, если указанные земли расположены в границах территорий, утвержденных в</li> </ul>

	<p>соответствии с пунктом 34.2 пункта 1 статьи 9 Федерального закона;</p> <ul style="list-style-type: none"> <li>- документация или разделы документации, обосновывающие меры по обеспечению сохранности объекта культурного наследия, включенного в реестр, выявленного объекта культурного наследия либо объекта, обладающего признаками объекта культурного наследия, при проведении земляных, мелиоративных, хозяйственных работ;</li> <li>- документация, за исключением научных отчетов о выполненных археологических полевых работах, содержащая результаты исследований, в соответствии с которыми определяется наличие или отсутствие объектов, обладающих признаками объекта культурного наследия, на земельных участках, подлежащих воздействию земляных, строительных, мелиоративных, хозяйственных работ.</li> </ul>
<b>Фамилия, имя, отчество</b>	<b>Тарасов Алексей Юрьевич</b>
<b>Образование</b>	высшее
<b>Специальность</b>	история, археология
<b>Ученая степень (звание)</b>	кандидат исторических наук
<b>Стаж работы</b>	20 лет
<b>Место работы и должность</b>	н.с. ИИМК РАН
<b>Реквизиты аттестации</b>	<p>Государственный эксперт по проведению историко-культурной экспертизы (приказ Министерства культуры Российской Федерации № 997 от 17.07.2019 г. «Об утверждении статуса аттестованного эксперта по проведению государственной историко-культурной экспертизы» (п. 29))</p> <p>Объекты экспертизы:</p> <ul style="list-style-type: none"> <li>- выявленные объекты культурного наследия в целях обоснования целесообразности включения данных объектов в реестр;</li> <li>- земли, подлежащие воздействию земляных, строительных, мелиоративных, хозяйственных работ, предусмотренных статьей 25 Лесного кодекса Российской Федерации работ по использованию лесов (за исключением работ, указанных в пунктах 3, 4 и 7 части 1 статьи 25 Лесного кодекса Российской Федерации) и иных работ, в случае, если указанные земли расположены</li> </ul>

	<p>в границах территорий, утверждённых в соответствии с пунктом 34.2 статьи 9 Федерального закона № 73-ФЗ;</p> <ul style="list-style-type: none"><li>- документы, обосновывающие включение объектов культурного наследия в реестр;</li><li>- документы, обосновывающие исключение объектов культурного наследия из реестра;</li><li>- документация, за исключением научных отчетов о выполненных археологических полевых работах, содержащая результаты исследований, в соответствии с которыми определяется наличие или отсутствие объектов, обладающих признаками объекта культурного наследия, на земельных участках, подлежащих воздействию земляных, строительных, мелиоративных, хозяйственных работ, указанных в статье 30 Федерального закона N2 73-ФЗ работ по использованию лесов и иных работ;</li><li>- документация или разделы документации, обосновывающие меры по обеспечению сохранности объекта культурного наследия, включенного в реестр, выявленного объекта культурного наследия либо объекта, обладающего признаками объекта культурного наследия, при проведении земляных, мелиоративных, хозяйственных работ, указанных в настоящей статье работ по использованию лесов и иных работ в границах территории объекта культурного наследия либо на земельном участке, непосредственно связанном с земельным участком в границах территории объекта культурного наследия.</li></ul>
--	--

*Приложение 10*

**Выдержки из приказа № 2252 от 27.07.2023 г.  
«Об утверждении статуса аттестованного эксперта по  
проведению государственной историко-культурной  
экспертизы»**



**МИНИСТЕРСТВО КУЛЬТУРЫ  
РОССИЙСКОЙ ФЕДЕРАЦИИ**

**ПРИКАЗ**

от 27 июля 2023 г.

Москва

№ 2252

**Об аттестации экспертов по проведению государственной  
историко-культурной экспертизы**

В соответствии с Федеральным законом от 25 июня 2002 г. № 73-ФЗ «Об объектах культурного наследия (памятниках истории и культуры) народов Российской Федерации», пунктом 9 Положения о государственной историко-культурной экспертизе, утвержденного постановлением Правительства Российской Федерации от 15 июля 2009 г. № 569, Положением о порядке аттестации экспертов по проведению государственной историко-культурной экспертизы, утвержденным приказом Минкультуры России от 26 августа 2010 г. № 563 (в редакции приказа Минкультуры России от 30 декабря 2021 г. № 2317), руководствуясь Положением об аттестационной комиссии Минкультуры России, утвержденным приказом Минкультуры России от 29 декабря 2011 г. № 1276, протоколом заседания аттестационной комиссии Министерства культуры Российской Федерации по аттестации экспертов по проведению государственной историко-культурной экспертизы от 24 июля 2023 г., п р и к а з ы в а ю:

1. Аттестовать экспертов по проведению государственной историко-культурной экспертизы согласно приложению к настоящему приказу.

2. Департаменту государственной охраны культурного наследия (Р.А.Рыбало) обеспечить размещение информации об аттестованных экспертах на официальном сайте Минкультуры России в сети Интернет.

3. Контроль за исполнением настоящего приказа оставляю за собой.

Первый заместитель Министра



С.Г.Обрывалин

Приложение  
к приказу Министерства культуры  
Российской Федерации  
от «27» июля 2023 г.  
№ 2252

Аттестованные эксперты по проведению  
государственной историко-культурной экспертизы

№ п/п	Фамилия, имя, отчество соискателя	Решение о присвоении статуса аттестованного эксперта:
1.	Тарасов Алексей Юрьевич	<ul style="list-style-type: none"> <li>- выявленные объекты культурного наследия в целях обоснования целесообразности включения данных объектов в реестр;</li> <li>- документы, обосновывающие включение объектов культурного наследия в реестр;</li> <li>- документы, обосновывающие исключение объектов культурного наследия из реестра;</li> <li>- документация или разделы документации, обосновывающие меры по обеспечению сохранности объекта культурного наследия, включенного в реестр, выявленного объекта культурного наследия либо объекта, обладающего признаками объекта культурного наследия, при проведении земляных, мелиоративных, хозяйственных работ, указанных в статье 30 Федерального закона от 25.06.2002 № 73-ФЗ «Об объектах культурного наследия (памятниках истории и культуры) народов Российской Федерации» (далее – Федеральный закон № 73-ФЗ) работ по использованию лесов и иных работ в границах территории объекта культурного наследия либо на земельном участке, непосредственно связанном с земельным участком в границах территории объекта культурного наследия;</li> <li>- земли, подлежащие воздействию земляных, строительных, мелиоративных, хозяйственных работ, предусмотренных статьей 25 Лесного кодекса Российской Федерации работ по использованию лесов (за исключением работ, указанных в пунктах 3, 4 и 7 части 1 статьи 25 Лесного кодекса Российской Федерации)</li> </ul>

		<p>Федерации) и иных работ, в случае, если указанные земли расположены в границах территорий, утвержденных в соответствии с пунктом 34.2 пункта 1 статьи 9 Федерального закона № 73-ФЗ;</p> <p>- документация, за исключением научных отчетов о выполненных археологических полевых работах, содержащая результаты исследований, в соответствии с которыми определяется наличие или отсутствие объектов, обладающих признаками объекта культурного наследия, на земельных участках, подлежащих воздействию земляных, строительных, мелиоративных, хозяйственных работ, указанных в статье 30 Федерального закона № 73-ФЗ.</p>
--	--	---

---

*Приложение 11*

**Выдержки из приказа № 1055 от 18.06.2025 г г.  
«Об утверждении статуса аттестованного эксперта по  
проведению государственной историко-культурной  
экспертизы»**



**МИНИСТЕРСТВО КУЛЬТУРЫ  
РОССИЙСКОЙ ФЕДЕРАЦИИ**

**ПРИКАЗ**

от 18 июля 2025 г.

Москва

№ 1055

**Об аттестации экспертов по проведению государственной  
историко-культурной экспертизы**

В соответствии с пунктом 18 статьи 9 Федерального закона от 25 июня 2002 г. № 73-ФЗ «Об объектах культурного наследия (памятниках истории и культуры) народов Российской Федерации», пунктом 4 Положения о государственной историко-культурной экспертизе, утвержденного постановлением Правительства Российской Федерации от 20 апреля 2024 г. № 530, подпунктом 5.2.36(13) пункта 5 Положения о Министерстве культуры Российской Федерации, утвержденного постановлением Правительства Российской Федерации от 20 июля 2011 г. № 590, Порядком аттестации экспертов по проведению государственной историко-культурной экспертизы, приостановления и лишения аттестации экспертов по проведению государственной историко-культурной экспертизы, включающего в себя в том числе требования к кандидатам на получение статуса эксперта по проведению государственной историко-культурной экспертизы, утвержденным приказом Минкультуры России от 1 апреля 2025 г. № 582, руководствуясь приказом Минкультуры России от 5 мая 2025 г. № 817 «Об аттестационной комиссии Минкультуры России по аттестации экспертов по проведению государственной историко-культурной экспертизы, приостановлению и лишению аттестации экспертов по проведению государственной историко-культурной экспертизы», на основании протокола заседания аттестационной комиссии Министерства культуры Российской

Федерации по аттестации экспертов по проведению государственной историко-культурной экспертизы, приостановлению и лишению аттестации экспертов по проведению государственной историко-культурной экспертизы от 9 июня 2025 г., п р и к а з ы в а ю:

1. Аттестовать экспертов по проведению государственной историко-культурной экспертизы согласно приложению к настоящему приказу.

2. Департаменту государственной охраны культурного наследия (Р.А.Рыбало) обеспечить размещение информации об аттестованных экспертах на официальном сайте Минкультуры России в информационно-телекоммуникационной сети «Интернет».

3. Контроль за исполнением настоящего приказа возложить на заместителя Министра культуры Российской Федерации, осуществляющего координацию деятельности Департамента государственной охраны культурного наследия.

Статс-секретарь  
заместитель Министра



Ж.В.Алексеева

Приложение  
к приказу Министерства  
культуры Российской Федерации  
от «18» июня 2025 г.  
№ 1055

Аттестованные эксперты по проведению  
государственной историко-культурной экспертизы

№	Фамилия, имя, отчество кандидата	Решение о присвоении статуса аттестованного эксперта:
1.	Авксентьева Ольга Николаевна	<ul style="list-style-type: none"> <li>- документы, обосновывающие изменение категории историко-культурного значения объектов культурного наследия, границ территории объектов культурного наследия;</li> <li>- документация, обосновывающая установление требований к осуществлению деятельности в границах территории достопримечательного места, ограничений использования лесов и требований к градостроительному регламенту в границах территории достопримечательного места.</li> </ul>
2.	Андреева Елена Игоревна	<ul style="list-style-type: none"> <li>- выявленные объекты культурного наследия в целях обоснования целесообразности включения данных объектов в единый государственный Реестр объектов культурного наследия (памятников истории и культуры) народов Российской Федерации;</li> <li>- документы, обосновывающие включение объектов культурного наследия в реестр;</li> <li>- проектная документация на проведение работ по сохранению объектов культурного наследия;</li> <li>- разделы об обеспечении сохранности объекта культурного наследия, включенного в реестр, выявленного объекта культурного наследия, входящие в состав проектной или иной документации, проекты обеспечения сохранности указанных объектов при</li> </ul>

		<p>непосредственно связанном с земельным участком в границах территорий указанных объектов;</p> <ul style="list-style-type: none"> <li>- документация, обосновывающая установление требований к осуществлению деятельности в границах территории достопримечательного места, ограничений использования лесов и требований к градостроительному регламенту в границах территории достопримечательного места;</li> <li>- документация, обосновывающая уточнение сведений об объекте культурного наследия, включенном в реестр, о выявленном объекте культурного наследия;</li> <li>- документация, обосновывающая определение категории историко-культурного значения объекта культурного наследия.</li> </ul>
5.	Вахонеев Виктор Васильевич	<ul style="list-style-type: none"> <li>- земли, подлежащие воздействию земляных, строительных, мелиоративных, хозяйственных работ, предусмотренных статьей 25 Лесного кодекса Российской Федерации работ по использованию лесов (за исключением работ, указанных в пунктах 3, 4 и 7 части 1 статьи 25 Лесного кодекса Российской Федерации) и иных работ, в случае, если указанные земли расположены в границах территорий, утвержденных в соответствии с подпунктом 34.2 пункта 1 статьи 9 Федерального закона от 25.06.2002 № 73-ФЗ «Об объектах культурного наследия (памятниках истории и культуры) народов Российской Федерации»;</li> <li>- документация, за исключением научных отчетов о выполненных археологических полевых работах, содержащая результаты исследований, в соответствии с которыми определяется наличие или отсутствие объектов, обладающих признаками объекта культурного наследия, на земельных участках, подлежащих воздействию земляных, строительных, мелиоративных, хозяйственных работ, указанных в статье 30 Федерального закона № 73-ФЗ «Об объектах культурного наследия (памятниках истории и культуры) народов Российской Федерации»</li> </ul>

		<p>работ по использованию лесов и иных работ;</p> <ul style="list-style-type: none"> <li>- разделы об обеспечении сохранности объекта культурного наследия, включенного в реестр, выявленного объекта культурного наследия, входящие в состав проектной или иной документации, проекты обеспечения сохранности указанных объектов при проведении земляных, строительных, мелиоративных, хозяйственных работ, указанных в статье 30 Федерального закона № 73-ФЗ «Об объектах культурного наследия (памятниках истории и культуры) народов Российской Федерации» работ по использованию лесов и иных работ, включающие оценку воздействия таких работ на указанные объекты и содержащие меры по обеспечению сохранности указанных объектов при проведении таких работ в границах территорий указанных объектов либо на земельном участке, непосредственно связанном с земельным участком в границах территорий указанных объектов.</li> </ul>
6.	Гуренко Леонид Валерьевич	<ul style="list-style-type: none"> <li>- выявленные объекты культурного наследия в целях обоснования целесообразности включения данных объектов в единый государственный Реестр объектов культурного наследия (памятников истории и культуры) народов Российской Федерации;</li> <li>- документы, обосновывающие включение объектов культурного наследия в реестр;</li> <li>- документы, обосновывающие исключение объектов культурного наследия из реестра;</li> <li>- документы, обосновывающие изменение категории историко-культурного значения объекта культурного наследия, границ территории объекта культурного наследия;</li> <li>- земли, подлежащие воздействию земляных, строительных, мелиоративных, хозяйственных работ, предусмотренных статьей 25 Лесного кодекса Российской Федерации работ по использованию лесов (за исключением работ, указанных в пунктах 3, 4 и 7 части 1 статьи 25 Лесного кодекса Российской Федерации)</li> </ul>

*Приложение 12*

**Выдержки из приказа № 2121 от 14.07.2023 г.  
«Об утверждении статуса аттестованного эксперта по  
проведению государственной историко-культурной  
экспертизы»**



**МИНИСТЕРСТВО КУЛЬТУРЫ  
РОССИЙСКОЙ ФЕДЕРАЦИИ**

**ПРИКАЗ**

от 14 июля 2023г.

Москва

№ 2121

**Об аттестации экспертов по проведению государственной  
историко-культурной экспертизы**

В соответствии с Федеральным законом от 25 июня 2002 г. № 73-ФЗ «Об объектах культурного наследия (памятниках истории и культуры) народов Российской Федерации», пунктом 9 Положения о государственной историко-культурной экспертизе, утвержденного постановлением Правительства Российской Федерации от 15 июля 2009 г. № 569, Положением о порядке аттестации экспертов по проведению государственной историко-культурной экспертизы, утвержденным приказом Минкультуры России от 26 августа 2010 г. № 563 (в редакции приказа Минкультуры России от 30 декабря 2021 г. № 2317), руководствуясь Положением об аттестационной комиссии Минкультуры России, утвержденным приказом Минкультуры России от 29 декабря 2011 г. № 1276, протоколом заседания аттестационной комиссии Министерства культуры Российской Федерации по аттестации экспертов по проведению государственной историко-культурной экспертизы от 10 июля 2023 г., п р и к а з ы в а ю:

1. Аттестовать экспертов по проведению государственной историко-культурной экспертизы согласно приложению к настоящему приказу.

2. Департаменту государственной охраны культурного наследия (Р.А.Рыбало) обеспечить размещение информации об аттестованных экспертах на официальном сайте Минкультуры России в сети Интернет.

3. Контроль за исполнением настоящего приказа оставляю за собой.

Первый заместитель Министра



С.Г.Обрывалин

Приложение  
к приказу Министерства культуры  
Российской Федерации  
от « 14 » июня 2023 г.  
№ 2121

Аттестованные эксперты по проведению  
государственной историко-культурной экспертизы

№	Фамилия, имя, отчество кандидата	Решение о присвоении статуса аттестованного эксперта:
1.	Авксентьева Ольга Николаевна	<p>Присвоить статус аттестованного эксперта по объектам экспертизы:</p> <ul style="list-style-type: none"> <li>- выявленные объекты культурного наследия в целях обоснования целесообразности включения данных объектов в реестр;</li> <li>- документы, обосновывающие включение объектов культурного наследия в реестр;</li> <li>- документы, обосновывающие изменение категории историко-культурного значения объекта культурного наследия;</li> <li>- проектная документация на проведение работ по сохранению объектов культурного наследия;</li> <li>- проекты зон охраны объекта культурного наследия</li> <li>- документация или разделы документации, обосновывающие меры по обеспечению сохранности объекта культурного наследия, включенного в реестр, выявленного объекта культурного наследия либо объекта, обладающего признаками объекта культурного наследия, при проведении земляных, мелиоративных, хозяйственных работ.</li> </ul> <p>Решение принято единогласно.</p>
2.	Гуляев Валерий Федорович	<p>Присвоить статус аттестованного эксперта по объектам экспертизы:</p> <ul style="list-style-type: none"> <li>- выявленные объекты культурного наследия в целях обоснования целесообразности включения данных объектов в реестр;</li> </ul>

		<ul style="list-style-type: none"> <li>- документы, обосновывающие включение объектов культурного наследия в реестр;</li> <li>- документы, обосновывающие изменение категории историко-культурного значения объекта культурного наследия;</li> <li>- проекты зон охраны объекта культурного наследия;</li> <li>- проектная документация на проведение работ по сохранению объектов культурного наследия;</li> <li>- документация или разделы документации, обосновывающие меры по обеспечению сохранности объекта культурного наследия, включенного в реестр, выявленного объекта культурного наследия либо объекта, обладающего признаками объекта культурного наследия, при проведении земляных, мелиоративных, хозяйственных работ.</li> </ul> <p>Решение принято единогласно.</p>
11.	Шинкарь Ольга Анатольевна	<p>Присвоить статус аттестованного эксперта по объектам экспертизы:</p> <ul style="list-style-type: none"> <li>- выявленные объекты культурного наследия в целях обоснования целесообразности включения данных объектов в реестр;</li> <li>- земли, подлежащие воздействию земляных, строительных, мелиоративных, хозяйственных работ, предусмотренных статьей 25 Лесного кодекса Российской Федерации работ по использованию лесов (за исключением работ, указанных в пунктах 3, 4 и 7 части 1 статьи 25 Лесного кодекса Российской Федерации) и иных работ, в случае, если указанные земли расположены в границах территорий, утвержденных в соответствии с пунктом 34.2 пункта 1 статьи 9 Федерального закона № 73-ФЗ;</li> <li>- документы, обосновывающие включение объектов культурного наследия в реестр;</li> <li>- документы, обосновывающие исключение объектов культурного наследия из реестра;</li> <li>- документация, за исключением научных отчетов о выполненных археологических полевых работах, содержащая результаты исследований, в соответствии с которыми определяется наличие или отсутствие объектов, обладающих признаками объекта культурного наследия, на земельных участках, подлежащих воздействию земляных, строительных, мелиоративных, хозяйственных работ;</li> </ul>

		<p>- документация или разделы документации, обосновывающие меры по обеспечению сохранности объекта культурного наследия, включенного в реестр, выявленного объекта культурного наследия либо объекта, обладающего признаками объекта культурного наследия, при проведении земляных, мелиоративных, хозяйственных работ.</p> <p>Решение принято единогласно.</p>
12.	Яровой Илья Юрьевич	<p>Присвоить статус аттестованного эксперта по объектам экспертизы:</p> <ul style="list-style-type: none"> <li>- выявленные объекты культурного наследия в целях обоснования целесообразности включения данных объектов в реестр;</li> <li>- документы, обосновывающие включение объектов культурного наследия в реестр;</li> <li>- документы, обосновывающие исключение объектов культурного наследия из реестра;</li> <li>- документы, обосновывающие изменение категории историко-культурного значения объекта культурного наследия;</li> <li>- документы, обосновывающие отнесение объекта культурного наследия к историко-культурным заповедникам, особо ценным объектам культурного наследия народов Российской Федерации либо объектам всемирного культурного и природного наследия;</li> <li>- документация или разделы документации, обосновывающие меры по обеспечению сохранности объекта культурного наследия, включенного в реестр, выявленного объекта культурного наследия либо объекта, обладающего признаками объекта культурного наследия, при проведении земляных, мелиоративных, хозяйственных работ.</li> </ul>