

**АКТ**

**по результатам государственной историко-культурной экспертизы проектной документации на проведение работ по сохранению объекта культурного наследия регионального значения «Хирургический корпус» по адресу: Санкт-Петербург, Миргородская ул., 3, лит. 3 (Санкт-Петербург, Миргородская улица, дом 3, литера 3), входящего в состав объекта культурного наследия регионального значения «Комплекс Александровской барачной больницы (больницы им. С. П. Боткина)»: «Капитальный ремонт, реставрация и приспособление объекта культурного наследия регионального значения «Хирургический корпус», входящего в состав объекта культурного наследия регионального значения «Комплекс Александровской барачной больницы (больницы им. С. П. Боткина)», расположенного по адресу: Санкт-Петербург, ул. Миргородская, д. 3, лит. 3, для современного использования (Реставрация, ремонт и приспособление для современного использования объекта культурного наследия регионального значения «Хирургический корпус» по адресу: Санкт-Петербург, ул. Миргородская, д. 3, лит. 3, в составе объекта культурного наследия регионального значения «Комплекс Александровской барачной больницы (больницы им. С. П. Боткина)» (шифр: СР-512-24), разработанной ООО «НИиПИ Спецреставрация» в 2025 году**

Настоящая государственная историко-культурная экспертиза проведена в составе экспертной комиссии: Терская И.В., Саюшев Б.М., Куминов С.Е. (*Приложение № 10. Копии протоколов заседаний экспертной комиссии*) на основании договоров с экспертами от 01.08.2025 №№ СР-512-24/Э1, СР-512-24/Э2, СР-512-24/Э3 и дополнительных соглашений от 01.09.2025 (*Приложение № 11. Копии договоров с экспертами на проведение государственной историко-культурной экспертизы и дополнительных соглашений к договорам*).

**1. Дата начала и дата окончания проведения экспертизы:**

Настоящая государственная историко-культурная экспертиза проведена в период с 01 августа 2025 года по 04 августа 2025 года; с 01 сентября 2025 года по 17 октября 2025 года.

**2. Место проведения экспертизы:**

г. Санкт-Петербург.

**3. Заказчик экспертизы:**

Общество с ограниченной ответственностью «НИиПИ Спецреставрация» (ООО «НИиПИ Спецреставрация»), 195299, г. Санкт-Петербург, ул. Киришская, д. 2, литер А, ч. пом. 4Н 38.2, ИНН: 7804493623, ОГРН: 1047833018793.

**4. Фамилия, имя и отчество (при наличии), образование, специальность, ученая степень (звание) (при наличии), стаж работы, место работы и должность эксперта:**

- *Председатель экспертной комиссии:*

**ТЕРСКАЯ ИРИНА ВЛАДИМИРОВНА**, образование высшее (Ленинградский государственный университет им. А.А. Жданова, исторический факультет, 1984 г.), историк, стаж работы 40 лет, пенсионер. Аттестована в качестве государственного эксперта по проведению государственной историко-культурной экспертизы на основании приказа МКРФ от 24.01.2024 № 105. Объекты экспертизы: выявленные объекты культурного наследия в целях обоснования целесообразности включения данных объектов в реестр; документы, обосновывающие включение объектов культурного наследия в реестр;

документы, обосновывающие исключение объектов культурного наследия из реестра; документы, обосновывающие изменение категории историко-культурного значения объекта культурного наследия; проектная документация на проведение работ по сохранению объектов культурного наследия; документация или разделы документации, обосновывающие меры по обеспечению сохранности объекта культурного наследия, включенного в реестр, выявленного объекта культурного наследия либо объекта, обладающего признаками объекта культурного наследия, при проведении земляных, мелиоративных, хозяйственных работ, указанных в статье 30 Федерального закона № 73-ФЗ работ по использованию лесов и иных работ в границах территории объекта культурного наследия либо на земельном участке, непосредственно связанном с земельным участком в границах территории объекта культурного наследия.

*- Ответственный секретарь экспертной комиссии:*

**САЮШЕВ БОРИС МИХАЙЛОВИЧ**, образование высшее (Санкт-Петербургский государственный архитектурно-строительный университет (СПбГАСУ). Кафедра реставрации и реконструкции архитектурного наследия 2011 г.), архитектор-реставратор, стаж работы 18 лет, место работы: ООО «А-проект», должность – заместитель главного архитектора. Аттестован на первую категорию архитектора (направление-проектные работы по реставрации и консервации на объектах культурного наследия). Приказ МК РФ № 4605-12-05 от 28.07.2016. Аттестован в качестве государственного эксперта по проведению государственной историко-культурной экспертизы на основании приказа МКРФ: № 1003 от 03.06.2025. Объекты экспертизы: выявленные объекты культурного наследия в целях обоснования целесообразности включения данных объектов в реестр; документы, обосновывающие включение объектов культурного наследия в реестр; проектная документация на проведение работ по сохранению объектов культурного наследия; разделы об обеспечении сохранности объекта культурного наследия, включенного в реестр, выявленного объекта культурного наследия, входящие в состав проектной или иной документации, проекты обеспечения сохранности указанных объектов при проведении земляных, строительных, мелиоративных, хозяйственных работ, указанных в статье 30 Федерального закона от 25.06.2002 № 73-ФЗ «Об объектах культурного наследия (памятниках истории и культуры) народов Российской Федерации» работ по использованию лесов и иных работ, включающие оценку воздействия таких работ на указанные объекты и содержащие меры по обеспечению сохранности указанных объектов при проведении таких работ в границах территорий указанных объектов либо на земельном участке, непосредственно связанном с земельным участком в границах территорий указанных объектов.

*- Член экспертной комиссии:*

**КУМИНОВ СЕРГЕЙ ЕВГЕНЬЕВИЧ**, образование высшее (ГОУВПО «Санкт-Петербургский государственный политехнический университет»: диплом бакалавра АВБ №0612206, выдан 27 июня 2003 г., диплом магистра ВМА №0043117, выдан 24 июня 2005 г. ФГАОУВО «Санкт-Петербургский политехнический университет Петра Великого»: диплом о профессиональной переподготовке по программе «Промышленное и гражданское строительство» № 781900006086, выдан 26 апреля 2017 г.), стаж работы - 17 лет, место работы - ООО «А-проект» (должность – Генеральный директор). Аттестован в качестве государственного эксперта по проведению государственной историко-культурной экспертизы на основании приказа МК РФ от 24.06.2025 № 1102. Объекты экспертизы: проектная документация на проведение работ по сохранению объектов культурного наследия; разделы об обеспечении сохранности объекта культурного наследия,

включенного в реестр, выявленного объекта культурного наследия, входящие в состав проектной или иной документации, проекты обеспечения сохранности указанных объектов при проведении земляных, строительных, мелиоративных, хозяйственных работ, указанных в статье 30 Федерального закона от 25.03.2002 №73-ФЗ «Об объектах культурного наследия (памятниках истории и культуры) народов Российской Федерации» работ по использованию лесов и иных работ, включающие оценку воздействия таких работ на указанные объекты и содержащие меры по обеспечению сохранности указанных объектов при проведении таких работ в границах территорий указанных объектов либо на земельном участке непосредственно связанном с земельным участком в границах территорий указанных объектов. Аттестован специалист - инженер I категории в области сохранения объектов культурного наследия (за исключением спасательных археологических полевых работ), в области реставрации иных культурных ценностей приказом Министерства культуры России от 12.10.2018 № 1788.

**5. Информация о том, что в соответствии с законодательством Российской Федерации эксперт (эксперты) несет ответственность за достоверность сведений, изложенных в заключении:**

Настоящая государственная историко-культурная экспертиза проведена в соответствии со статьями 28, 29, 30, 31, 32 Федерального закона от 25.06.2002 № 73-ФЗ «Об объектах культурного наследия (памятниках истории и культуры) народов Российской Федерации» (в действующей редакции) и Положением о государственной историко-культурной экспертизе, утвержденным Постановлением Правительства Российской Федерации от 25.04.2024 № 530 (в действующей редакции).

Настоящим подтверждаем, что предупреждены об ответственности за достоверность сведений, изложенных в заключении, в соответствии с законодательством Российской Федерации.

**6. Цели и объекты экспертизы:**

**6.1. Цели проведения государственной историко-культурной экспертизы:**

Определение соответствия проектной документации на проведение работ по сохранению объекта культурного наследия регионального значения «Хирургический корпус» по адресу: Санкт-Петербург, Миргородская ул., 3, лит. 3 (Санкт-Петербург, Миргородская улица, дом 3, литера 3), входящего в состав объекта культурного наследия регионального значения «Комплекс Александровской барачной больницы (больницы им. С. П. Боткина)»: «Капитальный ремонт, реставрация и приспособление объекта культурного наследия регионального значения «Хирургический корпус», входящего в состав объекта культурного наследия регионального значения «Комплекс Александровской барачной больницы (больницы им. С. П. Боткина)», расположенного по адресу: Санкт-Петербург, ул. Миргородская, д. 3, лит. 3, для современного использования (Реставрация, ремонт и приспособление для современного использования объекта культурного наследия регионального значения «Хирургический корпус» по адресу: Санкт-Петербург, ул. Миргородская, д. 3, лит. 3, в составе объекта культурного наследия регионального значения «Комплекс Александровской барачной больницы (больницы им. С. П. Боткина)» (шифр: СР-512-24), разработанной ООО «НИИПИ Спецреставрация» в 2025 году, требованиям законодательства Российской Федерации в области государственной охраны объектов культурного наследия.

**6.2. Объекты государственной историко-культурной экспертизы:**

Проектная документация на проведение работ по сохранению объекта культурного наследия регионального значения «Хирургический корпус» по адресу: Санкт-Петербург,

Миргородская ул., 3, лит. 3 (Санкт-Петербург, Миргородская улица, дом 3, литера 3), входящего в состав объекта культурного наследия регионального значения «Комплекс Александровской барачной больницы (больницы им. С. П. Боткина)»: «Капитальный ремонт, реставрация и приспособление объекта культурного наследия регионального значения «Хирургический корпус», входящего в состав объекта культурного наследия регионального значения «Комплекс Александровской барачной больницы (больницы им. С. П. Боткина)», расположенного по адресу: Санкт-Петербург, ул. Миргородская, д. 3, лит. 3, для современного использования (Реставрация, ремонт и приспособление для современного использования объекта культурного наследия регионального значения «Хирургический корпус» по адресу: Санкт-Петербург, ул. Миргородская, д. 3, лит. 3, в составе объекта культурного наследия регионального значения «Комплекс Александровской барачной больницы (больницы им. С. П. Боткина)» (шифр: СР-512-24), разработанная ООО «НИИПИ Спецреставрация» в 2025 году (состав проекта представлен в п. 12 настоящего Акта).

**7. Перечень документов, представленных заказчиком или полученных экспертом самостоятельно:**

- проектная документация: «Капитальный ремонт, реставрация и приспособление объекта культурного наследия регионального значения «Хирургический корпус», входящего в состав объекта культурного наследия регионального значения «Комплекс Александровской барачной больницы (больницы им. С. П. Боткина)», расположенного по адресу: Санкт-Петербург, ул. Миргородская, д. 3, лит. 3, для современного использования (Реставрация, ремонт и приспособление для современного использования объекта культурного наследия регионального значения «Хирургический корпус» по адресу: Санкт-Петербург, ул. Миргородская, д. 3, лит. 3, в составе объекта культурного наследия регионального значения «Комплекс Александровской барачной больницы (больницы им. С. П. Боткина)» (шифр: СР-512-24), разработанная ООО «НИИПИ Спецреставрация» в 2025 году (состав проекта представлен в п. 12 настоящего Акта);

- копия распоряжения Комитета по государственному контролю, использованию и охране памятников истории и культуры (далее – КГИОП) от 20.10.2009 № 10-33 «О включении выявленных объектов культурного наследия в единый государственный реестр объектов культурного наследия (памятников истории и культуры) народов Российской Федерации» (*Приложение № 1*);

- копия распоряжения КГИОП от 16.04.2019 № 201-р «Об утверждении границ и режима использования территории объекта культурного наследия регионального значения «Комплекс Александровской барачной больницы (больницы им. С.П. Боткина)» (*Приложение № 2*);

- копия распоряжения КГИОП от 12.05.2017 № 222-р «Об утверждении предмета охраны объекта культурного наследия регионального значения «Комплекс Александровской барачной больницы (больницы им. С.П. Боткина)» (*Приложение № 3*);

- копия распоряжения КГИОП от 29.07.2021 № 07-19-396/21 «Об утверждении охранного обязательства собственника или иного законного владельца объекта культурного наследия регионального значения «Хирургический корпус», включенного в единый государственный реестр объектов культурного наследия (памятников истории и культуры) народов Российской Федерации» с Приложениями, в т.ч. копия паспорта объекта культурного наследия, оформленного КГИОП от 22.04.2021 (*Приложение № 5*);

- копия задания КГИОП № 01-52-3171/21-0-1 от 25.11.2021 на проведение работ по сохранению объекта культурного наследия, включенного в единый государственный

реестр объектов культурного наследия (памятников истории и культуры) народов Российской Федерации, или выявленного объекта культурного наследия (реставрация, ремонт и приспособление для современного использования объекта культурного наследия) (*Приложение № 6*);

- копия разрешения КГИОП от 31.07.2025 № 01-26-1665/25-0-1 на проведение работ по сохранению объекта культурного наследия регионального значения «Хирургический корпус» (научно-исследовательские и изыскательские работы в рамках разработки проектной документации по сохранению объекта культурного наследия) (*Приложение № 6*);

- документы технического учета (*Приложение № 7*): копия технического паспорта на объект по адресу: Санкт-Петербург, Центральный район, Миргородская ул., д. 3, лит. 3, составленного ГУ ГУИОН ПИБ Центрального района от 05.01.2003; копии поэтажных планов строения Дома № 3 по Миргородской ул., Лит. 3, составленных ГУ ГУИОН ПИБ Центрального района от 05.01.2003 (планировка помещений по состоянию на 1976 г.); копия ведомости помещений и их площадей объекта по адресу: Санкт-Петербург, Центральный район, Миргородская ул., д. 3, лит. 3, составленного ГУ ГУИОН ПИБ Центрального района от 05.01.2003 (планировка помещений по состоянию на 1976 г.);

- правоустанавливающие документы (*Приложение № 8*): копия выписки из Единого государственного реестра недвижимости об объекте недвижимости (далее – ЕГРН) от 08.07.2025 № КУВИ-001/2025-136441664 на земельный участок с кадастровым номером 78:31:0001519:433 по адресу: Российская Федерация, Санкт-Петербург, внутригородское муниципальное образование Санкт-Петербурга муниципальный округ Лиговка-Ямская, Миргородская улица, земельный участок 3а (местоположение: Российская Федерация, Санкт-Петербург, внутригородское муниципальное образование Санкт-Петербурга муниципальный округ Лиговка-Ямская, Миргородская улица, дом 3, литера А); копия выписки из ЕГРН от 08.07.2025 № КУВИ-001/2025-136438768 на здание с кадастровым номером 78:31:0001519:28 по адресу: г. Санкт-Петербург, Миргородская улица, дом 3, литера 3;

- копия выписки из реестра лицензий на осуществление деятельности по сохранению объектов культурного наследия (памятников истории и культуры) народов Российской Федерации, выданной ООО «НИиПИ Спецреставрация» (лицензия МКРФ № 02602 от 15.06.2015; переоформлена на основании приказа № 1187 от 12.07.2018; номер лицензии в Едином реестре учета лицензий: Л040-00103-00/00409696) (*Приложение № 12*).

#### **8. Сведения об обстоятельствах, повлиявших на процесс проведения и результаты экспертизы:**

В рамках натурного исследования объекта осмотр и фотофиксация подвальных помещений не были осуществлены по причине затопленности и отсутствия безопасного доступа к указанным частям здания. При проведении настоящей государственной историко-культурной экспертизы при анализе документации использовались результаты натурного обследования подвальных помещений, представленные в проектной документации. Кроме того, согласно утвержденному распоряжением КГИОП от 12.05.2017 № 222-р предмету охраны, к ценным элементам в границах подвальных помещений отнесены исключительно наружные и внутренние капитальные кирпичные стены. Представленные в проектной документации материалы являются достоверным источником информации и достаточны для формирования полного представления об объекте. Таким образом, данные обстоятельства не оказали влияния на обоснованность и объективность выводов настоящей государственной историко-культурной экспертизы.

Проведение настоящей государственной историко-культурной экспертизы возобновлено в связи с отзывом проектной документации (обращение от 26.08.2025 № 01-43-21771), внесением заказчиком корректировок в проектную документацию и предоставлением ее для повторного рассмотрения Экспертной комиссии.

Иные обстоятельства, повлиявшие на процесс проведения и результаты экспертизы, отсутствуют.

**9. Сведения о проведенных исследованиях с указанием примененных методов, объема и характера выполненных работ и их результатов:**

Настоящая государственная историко-культурная экспертиза проведена в соответствии со статьями 28, 29, 30, 31, 32 Закона № 73-ФЗ «Об объектах культурного наследия (памятниках истории и культуры) народов Российской Федерации» от 24.05.2002 (в действующей редакции) и «Положением о государственной историко-культурной экспертизе», утвержденным Постановлением Правительства Российской Федерации от 25.04.2024 № 530 (в действующей редакции).

В ходе проведения государственной историко-культурной экспертизы эксперты ознакомились с проектной документацией на проведение работ по сохранению объекта культурного наследия регионального значения «Хирургический корпус» по адресу: Санкт-Петербург, Миргородская ул., 3, лит. 3 (Санкт-Петербург, Миргородская улица, дом 3, литера 3), входящего в состав объекта культурного наследия регионального значения «Комплекс Александровской барачной больницы (больницы им. С. П. Боткина)»: «Капитальный ремонт, реставрация и приспособление объекта культурного наследия регионального значения «Хирургический корпус», входящего в состав объекта культурного наследия регионального значения «Комплекс Александровской барачной больницы (больницы им. С. П. Боткина)», расположенного по адресу: Санкт-Петербург, ул. Миргородская, д. 3, лит. 3, для современного использования (Реставрация, ремонт и приспособление для современного использования объекта культурного наследия регионального значения «Хирургический корпус» по адресу: Санкт-Петербург, ул. Миргородская, д. 3, лит. 3, в составе объекта культурного наследия регионального значения «Комплекс Александровской барачной больницы (больницы им. С. П. Боткина)» (шифр: СР-512-24), разработанной ООО «НИИПИ Спецреставрация» в 2025 году, провели анализ исходно-разрешительной документации для разработки проекта, произвели натурное освидетельствование объекта, провели необходимые научные исследования, определили порядок работы и принятие решений экспертами.

В результате перечисленных мероприятий было получено представление об объемах и содержании планируемых работ в целях сохранения объекта культурного наследия. В процессе визуального осмотра была проведена фотофиксация современного состояния объекта, составлен альбом фотофиксации (*Приложение № 4*), который включает общие виды и фасады объекта, а также интерьеры.

Выполнены историко-архивные и библиографические исследования в объеме, необходимом для принятия соответствующих решений, с целью выявления материалов, содержащих сведения по истории освоения участков, включая перестройки, утраты, реконструкции, проведение ремонтно-реставрационных работ. В рамках архивно-библиографических исследований были изучены материалы Центрального государственного исторического архива Санкт-Петербурга (ЦГИА СПб), Центрального государственного архива Санкт-Петербурга (ЦГА СПб), Центрального государственного архива научно-технической документации Санкт-Петербурга (ЦГАНТД СПб), Центрального государственного архива кинофотофонодокументов Санкт-Петербурга

(ЦГАКФФД СПб), Федерального государственного бюджетного учреждения культуры «Государственный научно-исследовательский музей архитектуры им. А.В. Щусева», Санкт-Петербургского государственного бюджетного учреждения культуры «Государственный музей истории Санкт-Петербурга», Российской национальной библиотеки, в Секторе хранения документированной информации Управления организационного обеспечения и контроля КГИОП (архив КГИОП), в Городском картографическом фонде геолого-геодезической службы Комитета по градостроительству и архитектуре Правительства Санкт-Петербурга (ГКФ ГГС КГА СПб), Санкт-Петербургского государственного бюджетного учреждения здравоохранения «Клиническая инфекционная больница им. С.П. Боткина», а также материалы, хранящиеся в открытом доступе. В ходе проведения архивно-библиографического исследования были выявлены документы и материалы, относящиеся к объекту экспертизы, в том числе исторические планы и фотографии. По результатам архивно-библиографических исследований были составлены историческая справка и альбом исторической иконографии (Приложение № 9).

При проведении экспертизы экспертами соблюдены принципы проведения экспертизы, установленные статьей 29 Федерального закона «Об объектах культурного наследия (памятниках истории и культуры) народов Российской Федерации» (в действующей редакции), обеспечена объективность, всесторонность и полнота проводимых исследований, а также достоверность и обоснованность выводов; самостоятельно оценены результаты исследований, ответственно и точно сформулированы выводы в пределах своей компетенции. Исследования проводились на основе принципов научной обоснованности, объективности и законности, презумпции сохранности объекта культурного наследия, соблюдения требований безопасности в отношении объекта культурного наследия, достоверности и полноты информации. Указанные исследования были проведены с применением методов натурного, историко-архивного и историко-архитектурного анализа в объеме, достаточном для обоснования вывода государственной историко-культурной экспертизы. Результаты исследований, проведенных в рамках экспертизы, были оформлены в виде настоящего Акта.

Проведен сравнительный анализ всего комплекса данных (документов, материалов, информации) по объекту экспертизы, включая документы, переданные заказчиком (п. 7 настоящего Акта). Проведенные исследования и анализ проектной документации: «Капитальный ремонт, реставрация и приспособление объекта культурного наследия регионального значения «Хирургический корпус», входящего в состав объекта культурного наследия регионального значения «Комплекс Александровской барачной больницы (больницы им. С. П. Боткина)», расположенного по адресу: Санкт-Петербург, ул. Миргородская, д. 3, лит. 3, для современного использования (Реставрация, ремонт и приспособление для современного использования объекта культурного наследия регионального значения «Хирургический корпус» по адресу: Санкт-Петербург, ул. Миргородская, д. 3, лит. 3, в составе объекта культурного наследия регионального значения «Комплекс Александровской барачной больницы (больницы им. С. П. Боткина)» (шифр: СР-512-24), разработанной ООО «НИиПИ Спецреставрация» в 2025 году, стали обоснованием выводов настоящей экспертизы.

Заключение экспертизы оформлено в виде Акта с учетом требований изложенных в «Положении о государственной историко-культурной экспертизе», утвержденном Постановлением Правительства Российской Федерации от 25.04.2024 № 530 (в действующей редакции).

## 10. Факты и сведения, выявленные и установленные в результате проведенных исследований:

### 10.1. Общие данные:

На основании распоряжения КГИОП от 20.10.2009 № 10-33 объект культурного наследия с наименованием «Комплекс Александровской барачной больницы (больницы им. С.П. Боткина)», расположенный по адресу (местонахождение): Санкт-Петербург, Миргородская ул., 3, лит. А, В, Г, Д, Е, Ж, З, С, У, Щ, Ю, Я, включен в единый государственный реестр объектов культурного наследия (памятников истории и культуры) народов Российской Федерации в качестве объекта культурного наследия регионального значения в следующем составе (*Приложение № 1*):

- «Ворота» (Миргородская ул., 3, без лит.);
- «Жилой дом для персонала» (Миргородская ул., 3, лит. В);
- «Одноэтажный лечебный корпус» (Миргородская ул., 3, лит. У);
- «Одноэтажный лечебный корпус» (Миргородская ул., 3, лит. Щ);
- «Административный корпус с приемным покоем» (Миргородская ул., 3, лит. А);
- «Прозекторская» (Миргородская ул., 3, лит. Ю);
- «Аптека и лаборатория» (Миргородская ул., 3, лит. Я);
- **«Хирургический корпус (Миргородская ул., 3, лит. З);**
- «Изолятор» (Миргородская ул., 3, лит. Г);
- «Изолятор» (Миргородская ул., 3, лит. Ж);
- «Три павильона летучих инфекций (детский и два взрослых)» (Миргородская ул., 3, лит. Е, Д, С).

Согласно сведениям государственной геоинформационной системы Санкт-Петербурга (РГИС) адрес рассматриваемого объекта культурного наследия регионального значения «Хирургический корпус», входящего в состав объекта культурного наследия регионального значения «Комплекс Александровской барачной больницы (больницы им. С. П. Боткина)» - Санкт-Петербург, Миргородская улица, дом 3, литера 3.

Границы и режим использования территории объекта культурного наследия регионального значения «Комплекс Александровской барачной больницы (больницы им. С.П. Боткина)» по адресу: Санкт-Петербург, Миргородская ул., 3, лит. А, В, Г, Д, Е, Ж, З, С, У, Щ, Ю, Я, утверждены распоряжением КГИОП от 16.04.2019 № 201-р (*Приложение № 2*).

Распоряжением КГИОП от 12.05.2017 № 222-р утвержден предмет охраны объекта культурного наследия регионального значения «Комплекс Александровской барачной больницы (больницы им. С. П. Боткина)». Видовые характеристики предмета охраны объекта «Хирургический корпус» по адресу: Санкт-Петербург, Миргородская ул., д. 3, лит. 3, представлены на страницах 11-13 приложения к указанному распоряжению и включают: объемно-пространственное решение; конструктивную систему; объемно-планировочное решение; архитектурно-художественное решение фасадов (*Приложение № 3*).

Охранное обязательство собственника или иного законного владельца объекта культурного наследия регионального значения «Хирургический корпус», включенного в единый государственный реестр объектов культурного наследия (памятников истории и культуры) народов Российской Федерации» утверждено распоряжения КГИОП от 29.07.2021 № 07-19-396/21. В состав Приложений к охранному обязательству включен паспорт объекта культурного наследия, оформленный КГИОП от 22.04.2021 (*Приложение № 5*).

В *Приложении № 7* представлены документы технического учета, а именно: копия технического паспорта на объект по адресу: Санкт-Петербург, Центральный район, Миргородская ул., д. 3, лит. 3, составленного ГУ ГУИОН ПИБ Центрального района от 05.01.2003; копии поэтажных планов строения Дома № 3 по Миргородской ул., Лит. 3, составленных ГУ ГУИОН ПИБ Центрального района от 05.01.2003 (планировка помещений по состоянию на 1976 г.); копия ведомости помещений и их площадей объекта по адресу: Санкт-Петербург, Центральный район, Миргородская ул., д. 3, лит. 3, составленного ГУ ГУИОН ПИБ Центрального района от 05.01.2003 (планировка помещений по состоянию на 1976 г.).

Согласно сведениям из выписок ЕГРН, представленным в *Приложении № 8* к настоящему Акту, здание с кадастровым номером 78:31:0001519:28 по адресу: г. Санкт-Петербург, Миргородская улица, дом 3, литера 3, являющееся объектом культурного наследия регионального значения «Хирургический корпус», входящим в состав объекта культурного наследия регионального значения «Комплекс Александровской барачной больницы (больницы им. С. П. Боткина)», находится в собственности Санкт-Петербурга и закреплено на праве оперативного управления за Санкт-Петербургским государственным бюджетным учреждением здравоохранения "Клиническая инфекционная больница им. С.П. Боткина", ИНН: 7825661685. Земельный участок с кадастровым номером 78:31:0001519:433 по адресу: Российская Федерация, Санкт-Петербург, внутригородское муниципальное образование Санкт-Петербурга муниципальный округ Лиговка-Ямская, Миргородская улица, земельный участок 3а (местоположение: Российская Федерация, Санкт-Петербург, внутригородское муниципальное образование Санкт-Петербурга муниципальный округ Лиговка-Ямская, Миргородская улица, дом 3, литера А), в границах которого расположен рассматриваемый объект культурного наследия регионального значения «Хирургический корпус», входящий в состав объекта культурного наследия регионального значения «Комплекс Александровской барачной больницы (больницы им. С. П. Боткина)», является собственностью Санкт-Петербурга и передан в постоянное (бессрочное) пользование Санкт-Петербургскому государственному бюджетному учреждению здравоохранения "Клиническая инфекционная больница имени С. П. Боткина", ИНН: 7825661685.

#### **10.2. Краткие исторические сведения (время возникновения, даты основных изменений объекта):**

Исследуемое здание расположено на юго-востоке Центрального района Санкт-Петербурга, в квартале, ограниченном Кременчугской ул., Миргородской ул., ул. Хохрякова и Атаманской ул.

В 1880 году обширный участок к северу от Конной площади и Городского Арестного дома, между Миргородской, Кременчугской и Переяславской улицами, был выделен для строительства первой в России инфекционной больницы, получивший название Александровской барачной.

До возведения основных корпусов участок выровняли с приданием «общего уклона по направлению к реке Монастырке» и осушили, проложив сеть дренажных гончарных труб с отводом грунтовых вод в Монастырку. Исходя из сложившейся градостроительной ситуации, на севере территории, со стороны жилых кварталов решено было разместить главный въезд в больницу и административно-хозяйственные сооружения, включая приемный покой, контору, аптеку и квартиры для служащих. Позади них в шахматном порядке, в две линии, разделенные широкой улицей, выстроили 20 барачных, рассчитанных каждый на 12 «заразных» больных. На юге, вдоль Конной площади находилось два

больших барака для 30 выздоравливающих. Восточный участок трапециевидной формы, отделившийся от основной территории проездом, занимали служебные постройки: баня, склад, покойницкая с часовней, дровяной склад и дезинфекционная камера. В результате подобной планировки «заразная», предназначенная для больных, и «чистая» - для посетителей и медицинского персонала, зоны оказывались строго разделенными. По периметру больницы установили деревянный забор, а на территории устроили сад: высадили деревья, разбили клумбы, проложили плитные тротуары и набивные дорожки. Все здания, за исключением каменных бани, прачечной и дезинфекционной камеры, были деревянными, оформленными в «русском стиле».

27 ноября 1881 года состоялось торжественное освящение больницы в присутствии министра внутренних дел генерал-адъютанта Н. П. Игнатьева, обер-полицмейстера Санкт-Петербурга П.А. Грессера и докторов С.П. Боткина, А.П. Доброславина и Г.И. Архангельского.

Первым попечителем больницы назначили Сергея Петровича Боткина, выдающегося врача-терапевта, физиолога, профессора Императорской Медико-хирургической академии.

После смерти С.П. Боткина, больница, продолжила активно развиваться.

В 1904 году в стране началась эпидемия холеры, в связи с чем Городская Дума приняла решение о расширении инфекционных стационаров в Санкт-Петербурге. Специально созданная комиссия 5 апреля 1905 года представила доклад, в котором указала на отсутствие во дворе Барачной больницы свободной земли для постройки новых больничных помещений и выступила с ходатайством о присоединении к территории больницы бывшей Конной площади, в целях возведения на ней барачных корпусов по типу существующих. Проект расширения был одобрен Городской Думой 8 июля, а спустя месяц было признано более целесообразным вместо деревянных возвести два каменных павильона на новом участке, выделенном под больницу. Несмотря на все полученные согласования, до 1908 года к сооружению новых павильонов так и не приступили. В ноябре Городская Дума утвердила решение больничной комиссии возвести еще 12 корпусов на территории Боткинской больницы. Вскоре на вновь присоединенном участке бывшей Конной площади состоялась торжественная закладка новых деревянных барачных корпусов.

В 1920-х гг. большинство зданий находились в крайне неудовлетворительном состоянии.

С приходом Глеба Александровича Ивашенцова на должность главного врача Боткинской больницы был поднят вопрос о необходимости строительства новой городской инфекционной больницы на 1000 коек. В результате обсуждения данного предложения в Ленинградской Губздравотделе весной 1925 года было принято решение о целесообразности ее сооружения на прежнем месте, что позволило бы сохранить часть исправных зданий и возводить новые поэтапно, не нарушая работу больницы.

Для разработки проекта Ленинградское Общество Архитекторов-Художников в мае 1926 года объявило открытый конкурс, на который было подано 25 проектов. В результате проектирование было поручено А.И. Гегелло, к которому вскоре присоединился Д.Л. Кричевский. Помимо них в специально созданную строительную комиссию вошли Г.А. Ивашенцов и его заместитель Н.И. Котов.

План строительства Боткинской инфекционной больницы был утвержден Ленгорисполкомом 27 июня 1927 года. Спустя ровно месяц состоялась торжественная церемония закладки.

Строительство здания «Хирургического корпуса» в стиле конструктивизма началось около 1929 года. К 1931 году здание было окончено и введено в эксплуатацию. Здание было

одним из элементов ритмического построения больничных корпусов: его точное крыло параллельно корпусам изоляторов.

В 1966 году, было принято решение о коренной реконструкции больницы. Было построено еще 3 крупных лечебных корпуса на 828 коек. В 1960-е годы в павильоне располагались два диагностических отделения.

С 1976 года задние хирургического корпуса не эксплуатировались. К 1990-м годам здание пришло в аварийное состояние.

В 2005 году ОАО «МЕДПРОЕКТ» подготовило документацию по размещению пищеблока в здание Лит. 3. В ходе выполнения работ подвальный этаж был приспособлен под склады, первый – под производственные помещения, второй – под служебно-бытовые. Ремонт не затронул северную часть корпуса с лестничной башней, которая была законсервирована. В процессе работ было демонтировано крыльцо-галерея южного полукруглого ризалита. Располагавшийся в центре дверной проем переделали в оконный, новый вход с пандусом и металлическим козырьком пробили к западу от него. Помимо этого, было искажено первоначальное решение фасадов: простенки окон были гладко оштукатурены и окрашены в цвет основной поверхности без контрастного выделения цветом и фактурной штукатуркой, установлены новые металлопластиковые оконные заполнения, расстекловка которых частично не соответствует исторической. В настоящее время в большей части корпуса Лит. 3, за исключением неэксплуатируемой северной лестничной башни, располагается действующий пищеблок больницы.

### **10.3. Описание объекта, современное состояние:**

Рассматриваемый объект расположен в юго-восточной части территории, занимаемой комплексом больницы им. С.П. Боткина и представляет собой трехэтажное (двухэтажное с подвалом и тех. этажом в уровне чердака) здание асимметричной конфигурации в плане в сочетании Т-образного с выделенным на юго-западном фасаде ризалитом, и Г-образного, с выступающей башней, объемов. На башне выполнена небольшая шестиугольная надстройка. Архитектурно-художественное оформление фасадов решено в стиле конструктивизма.

Прямоугольная в плане башня, возвышающаяся над северо-западным объемом, является одной из высотных доминант ансамбля больничных построек. Вертикаль башни подчеркнута ритмом вращающихся по высоте узких оконных проемов. Монотонность фасадов, достигающаяся объединением оконных проемов в единую ленту путем окрашивания простенков между окнами в акцентный цвет, прерывается полукруглым объемом операционного зала и полуovalным выступом лестничной клетки.

Фасады гладко оштукатурены, венчающий карниз профилированный, уступчатый. Цоколь облицован известняком, на отдельных участках скрыт культурным слоем.

Окна прямоугольные, частью лежащие, в выступах лестничных клеток высокие, узкие. Оконные заполнения металлопластиковые белого цвета.

Наружные капитальные стены сложены из полнотелого кирпича. Перегородки - кирпичные и деревянные. Перекрытия выполнены по металлическим балкам с заполнением сборным железобетоном. Здание оборудовано тремя двухмаршевыми лестницами. Ступени выполнены из известняка. Ограждение лестниц - металлическое. Крыша здания - скатная, вальмовая, окрыта металлом. Водосток наружный, организованный.

Планировочная структура здания - коридорная. Интерьеры полностью перестроены, лестничные марши заменены.

Входы в здания осуществляются с шести входных групп и оборудованы крыльцами. Наружные и внутренние дверные проемы прямоугольной конфигурации. Заполнения

дверных проемов выполнены в различном исполнении – металлические, металлопластиковые и деревянные.

В настоящее время часть здания не эксплуатируется. Отделка помещений в данном крыле объекта в большей степени утрачена, либо находится в неудовлетворительном состоянии.

Отделка помещений в части здания, занимаемой действующим пищеблоком, выполнена с использованием следующих материалов: плитка (стены и полы), окрашенная штукатурка (стены, потолки).

По результатам визуального осмотра ценных элементов декоративно-художественной отделки интерьеров не выявлено.

Результаты фотофиксации объекта культурного наследия представлены в *Приложении № 4* к настоящему Акту.

**11. Перечень документов и материалов, полученных и собранных при проведении экспертизы, а также использованной для нее специальной, технической и справочной литературы:**

**11.1. Перечень документов и материалов, собранных и полученных при проведении экспертизы:**

- откорректированная проектная документация: «Капитальный ремонт, реставрация и приспособление объекта культурного наследия регионального значения «Хирургический корпус», входящего в состав объекта культурного наследия регионального значения «Комплекс Александровской барачной больницы (больницы им. С. П. Боткина)», расположенного по адресу: Санкт-Петербург, ул. Миргородская, д. 3, лит. 3, для современного использования (Реставрация, ремонт и приспособление для современного использования объекта культурного наследия регионального значения «Хирургический корпус» по адресу: Санкт-Петербург, ул. Миргородская, д. 3, лит. 3, в составе объекта культурного наследия регионального значения «Комплекс Александровской барачной больницы (больницы им. С. П. Боткина)» (шифр: СР-512-24), разработанная ООО «НИиПИ Спецреставрация» в 2025 году (состав проектной документации представлен в п. 12 настоящего Акта);

- материалы фотофиксации (*Приложение № 4*);

- материалы, содержащие информацию о ценности объекта с точки зрения истории, археологии, архитектуры, градостроительства, искусства, науки и техники, эстетики, этнологии или антропологии, социальной культуры (историческая справка и иконография) (*Приложение № 9*).

**11.2. Использованная для экспертизы специальная, техническая, справочная и иная литература:**

*Нормативно-правовые документы:*

- Федеральный закон от 25.06.2002 № 73-ФЗ «Об объектах культурного наследия (памятниках истории и культуры) народов Российской Федерации» (в действующей редакции).

- Постановление Правительства Российской Федерации от 25.04.2024 № 530 «Об утверждении Положения о государственной историко-культурной экспертизе».

- Постановление Правительства Российской Федерации от 28.03.2025 № 405 «О внесении изменений в постановление Правительства Российской Федерации от 25 апреля 2024 г. № 530».

- Постановление Правительства Российской Федерации от 16.02.2008 № 87 «О составе разделов проектной документации и требованиях к их содержанию»

(в действующей редакции);

- ГОСТ Р 55528-2013 «Национальный стандарт Российской Федерации. Состав и содержание научно-проектной документации по сохранению объектов культурного наследия. Памятники истории и культуры. Общие требования».

- ГОСТ Р 55567-2013 «Национальный стандарт Российской Федерации. Порядок организации ведения инженерно-технических исследований на объектах культурного наследия. Памятники истории и культуры».

- ГОСТ Р 56891.1-2016 Сохранение объектов культурного наследия. Термины и определения. Часть 1. Общие понятия, состав и содержание научно-проектной документации;

- ГОСТ Р 56891.2-2016 Сохранение объектов культурного наследия. Термины и определения. Часть 2. Памятники истории и культуры;

- ГОСТ Р 56905-2016 Проведение обмерных и инженерно-геодезических работ на объектах культурного наследия. Общие требования.

- ГОСТ Р 21.101-2020 «Национальный стандарт Российской Федерации. Система проектной документации для строительства. Основные требования к проектной и рабочей документации».

- Методические рекомендации по разработке научно-проектной документации на проведение работ по сохранению объектов культурного наследия (памятников истории и культуры) народов Российской Федерации (письмо Минкультуры России от 16.10.2015 № 338-01-39-ГП).

- Письмо Министерства культуры Российской Федерации от 24.03.2015 № 90-01-39-ГП.

- СП 20.13330.2016. Нагрузки и воздействия. Актуализированная редакция СНиП 2.01.07-85\*.

- СП 22.13330-2016. Актуализированная редакция СНиП 2.02.01-83\*. Основания зданий и сооружений.

- СП 47.13330.2016. Инженерные изыскания для строительства. Основные положения. Актуализированная редакция СНиП 11-02-96.

- ТСН 30-306-2002. Реконструкция и застройка исторически сложившихся районов Санкт-Петербурга. Администрация Санкт-Петербурга, 2003.

Перечень использованных архивных, библиографических и иных источников представлен в *Приложении № 9* к настоящему Акту.

## **12. Обоснования вывода экспертизы:**

Проектная документация на проведение работ по сохранению объекта культурного наследия регионального значения «Хирургический корпус» по адресу: Санкт-Петербург, Миргородская ул., 3, лит. 3 (Санкт-Петербург, Миргородская улица, дом 3, литера 3), входящего в состав объекта культурного наследия регионального значения «Комплекс Александровской барачной больницы (больницы им. С. П. Боткина)»: «Капитальный ремонт, реставрация и приспособление объекта культурного наследия регионального значения «Хирургический корпус», входящего в состав объекта культурного наследия регионального значения «Комплекс Александровской барачной больницы (больницы им. С. П. Боткина)», расположенного по адресу: Санкт-Петербург, ул. Миргородская, д. 3, лит. 3, для современного использования (Реставрация, ремонт и приспособление для современного использования объекта культурного наследия регионального значения «Хирургический корпус» по адресу: Санкт-Петербург, ул. Миргородская, д. 3, лит. 3, в составе объекта культурного наследия регионального значения «Комплекс

Александровской барачной больницы (больницы им. С. П. Боткина)» (шифр: СР-512-24), разработанная ООО «НИИПИ Спецреставрация» в 2025 году, представлена в следующем составе:

<b>Состав научно-проектной документации</b> по ГОСТ Р 55528-2013. Состав и содержание научно-проектной документации по сохранению объектов культурного наследия. Памятники истории и культуры		
№ тома	Обозначение	Наименование
<b>Предварительные работы</b>		
1Н	СР-512-24-ИРД	Исходно-разрешительная документация
2Н	СР-512-24-ФФ	Фотофиксация до начала проведения работ
<b>Комплексные научные исследования</b>		
3Н	СР-512-24-ИС	Историко-архивные и библиографические исследования
4Н	СР-512-24-ОЧ	Историко-архитектурные натурные исследования
5Н	СР-512-24-ХТИ	Инженерные химико-технологические исследования по строительным и отделочным материалам
6Н	СР-512-24-ТО	Инженерно-техническое обследование
7Н	СР-512-24-ОКНИ	Отчет по комплексным научным исследованиям
<b>Проект реставрации и приспособления</b>		
8Н	СР-512-24-АР2	Архитектурные решения по реставрации фасадов
9Н	СР-512-24-МР	Методико-технологические рекомендации по реставрации фасадов
<b>Состав проектной документации</b> (по 87 постановлению правительства РФ от 16 февраля 2008 года)		
<b>Раздел 1. Пояснительная записка</b>		
1	СР-512-24-ПЗ	Пояснительная записка
<b>Раздел 2. Схема планировочной организации земельного участка</b>		
2	СР-512-24-ПЗУ	Схема планировочной организации земельного участка
<b>Раздел 3. Объемно-планировочные и архитектурные решения</b>		
3.1	СР-512-24-АР1	Объемно-планировочные и архитектурные решения. Проект приспособления
3.2	СР-512-24-КЕО	Гигиеническая оценка условий инсоляции и естественной освещенности
3.3	СР-512-24-АСА	Архитектурно-строительная акустика
<b>Раздел 4. Конструктивные решения</b>		
4	СР-512-24-КР	Конструктивные решения
<b>Раздел 5. Сведения об инженерном оборудовании, о сетях и системах инженерно-технического обеспечения</b>		
<b>Подраздел 5.1. Система электроснабжения</b>		
5.1.1	СР-512-24-ИОС1.1	Силовое электрооборудование (в т.ч. молниезащита и заземление, обогрев кровли и водостоков)

5.1.2	СР-512-24-ИОС1.2	Наружные сети
<b>Подраздел 5.2. Система водоснабжения</b>		
5.2	СР-512-24-ИОС2	Система внутреннего водоснабжения
<b>Подраздел 5.3. Система водоотведения</b>		
5.3	СР-512-24-ИОС3	Система внутреннего водоотведения
<b>Подраздел 5.4 Отопление, вентиляция и кондиционирование воздуха, тепловые сети</b>		
5.4.1	СР-512-24-ИОС4.1	Вентиляция, кондиционирование, дымоудаление.
5.4.2	СР-512-24-ИОС4.2	Отопление, теплоснабжение вентиляции
5.4.3	СР-512-24-ИОС4.3	Индивидуальный тепловой пункт
5.4.4	СР-512-24-ИОС4.4	Автоматизация систем вентиляции
<b>Подраздел 5.5. Сети связи</b>		
5.5.1	СР-512-24-ИОС5.1	Структурированная кабельная сеть. ЛВС, телефонизация, телевидение и интернет
5.5.2	СР-512-24-ИОС5.2	Система охранной сигнализации.
5.5.3	СР-512-24-ИОС5.3	Система контроля и управления доступом.
5.5.4	СР-512-24-ИОС5.4	Система охранного телевидения.
5.5.5	СР-512-24-ИОС5.5	Автоматизированная система диспетчерского контроля и управления инженерным оборудованием.
5.5.6	СР-512-24-ИОС5.6	Система проводного радиовещания. Специализированный комплекс технических средств оповещения населения о чрезвычайных ситуациях и сопряжение его с РАСЦО
5.5.7	СР-512-24-ИОС5.7	Наружные сети связи
<b>Раздел 6. Технологические решения</b>		
6	СР-512-24-ТХ	Технологические решения
<b>Раздел 7. Проект организации строительства</b>		
7	СР-512-24-ПОР	Проект организации работ
<b>Раздел 8. Мероприятия по охране окружающей среды</b>		
8.1	СР-512-24-ООС1	Мероприятия по охране окружающей среды
8.2	СР-512-24-ООС2	Защита от шума
<b>Раздел 9. Мероприятия по обеспечению пожарной безопасности</b>		
9.1	СР-512-24-ПБ1	Мероприятия по обеспечению пожарной безопасности
9.2	СР-512-24-ПБ2	Автоматическая пожарная сигнализация. Автоматизация противопожарной защиты. Система оповещения и управления эвакуацией людей при пожаре.
<b>Раздел 13. Иная документация в случаях, предусмотренных федеральными законами</b>		
13	СР-512-24-ВОР	Ведомости объемов работ

Проектная документация разработана в 2025 году с целью реставрации, ремонта и приспособления объекта культурного наследия для современного использования Обществом с ограниченной ответственностью «НИиПИ Спецреставрация» (ООО «НИиПИ Спецреставрация»; ИНН 7838023922).

Право проектной деятельности ООО «НИиПИ Спецреставрация» на выполнение работ по сохранению объектов культурного наследия осуществляется в соответствии

с действующей лицензией Министерства культуры Российской Федерации от 15.06.2015 № МКРФ 02602 (лицензия МКРФ, переоформлена на основании решения лицензирующего органа 12.07.2018 № 1187).

Копия выписки из реестра лицензий на осуществление деятельности по сохранению объектов культурного наследия (памятников истории и культуры) народов Российской Федерации представлена в *Приложении № 12*.

**«Предварительные работы»:**

В рамках предварительных работ проектной организацией собраны исходные и разрешительные материалы, представленные в разделе **«Предварительные работы»**. **Томе 1Н. Исходно-разрешительная документация (шифр: СР-512-24-ИРД)**, являющиеся основанием для проведения работ по ремонту, реставрации и приспособлению объекта культурного наследия, включая задание КГИОП от 25.11.2021 № 01-52-3171/21-0-1, учетные, технические и правоустанавливающие документы.

Проектной организацией составлен Акт определения влияния предполагаемых к проведению видов работ на конструктивные и другие характеристики надежности и безопасности объекта культурного наследия (памятников истории и культуры) народов Российской Федерации (далее – Акт влияния), оформленный от 13 января 2025 г., и представленный в вышеуказанном разделе проектной документации. В Акте влияния содержатся общие сведения и описание технического состояния памятника, а также видов работ, предполагаемых к выполнению на объекте культурного наследия.

Проектная документация предусматривает работы по сохранению объекта культурного наследия регионального значения «Хирургический корпус» по адресу: Санкт-Петербург, Миргородская ул., 3, лит. 3 (Санкт-Петербург, Миргородская улица, дом 3, литера 3), входящего в состав объекта культурного наследия регионального значения «Комплекс Александровской барачной больницы (больницы им. С. П. Боткина)», в части ремонта, реставрации и приспособления для современного использования.

Актом определения влияния предусмотрены следующие виды работ:

**Реставрационные мероприятия:**

- реставрация фасадов, включающая: реставрацию (в т.ч. методом восстановления) кирпичной кладки на открытых участках, замену и переборка аварийных фрагментов стен, реставрацию штукатурной отделки фасадов (гладкая и «под шубу», в т.ч. методом восстановления), восстановление металлического профилированного карниза, восстановление штукатурных горизонтальных тяг под окнами, восстановление колористического решения.

**Ремонтные мероприятия:**

- ремонт известнякового цоколя;
- ремонт/восстановление отмостки здания;
- ремонт/усиление фундамента;
- ремонт/усиление/замена крылец-прямков и фундамента крылец;
- ремонт козырька над входом;
- ремонт лестниц;
- ремонт и усиление кирпичных стен;
- замена плиты пола по грунту с отсечкой грунтовых вод кессоном;
- усиление и замена части междуэтажных перекрытий (в т.ч. балок перекрытий);
- замена/ремонт межблочного заполнения на отдельных участках перекрытий;
- ремонт полов здания с устройством гидроизоляции в производственных помещениях;
- ремонт/усиление/замена стропильной системы кровли с сохранением конфигурации и восстановлением отметок коньков, конструкции выхода на кровлю, брандмауэрных стен,

участка плоской кровли с кровельным ограждением;

- замена кровельного покрытия и аварийных участков кровли;
- замена утеплителя чердачного перекрытия;
- замена водосточных труб и всех линейных окрытий, подоконных отливов; работы по устройству организованного водоотведения атмосферных осадков;
- замена оконных заполнений с восстановлением исторического рисунка расстекловки и цветового решения;
- полная замена наружных и внутренних дверных заполнений;
- устройство современных покрытий пола, отделки стен и потолков;
- замена перегородок, дверных и оконных заполнений и отделки стен на путях эвакуации согласно нормам по пожарной безопасности здания;
- полная замена инженерных систем здания;
- восстановление приточно-вытяжной вентиляции.

Мероприятия по приспособлению для современного использования:

- перепланировка здания в рамках приспособления под современное использование с сохранением капитальных стен;
- устройство новых дверных проемов в стенах с усилением стальными перемычками и уголками, расширение существующих проемов в подвале, раскрытие ранее заложённых проемов в цоколе,
- устройство новых отверстий под подъемники с усилением в межэтажных перекрытиях;
- устройство фундаментной плиты под наружный подъемник;
- устройство внутренних лестниц;
- устройство крылец и пандусов;
- устройство козырьков над входами;
- устройство лифтовой шахты.

Предполагаемые к выполнению работы на объекте культурного наследия в соответствии с письмом Минкультуры России от 24.03.2015 № 90-01-39-ГП относятся к работам по сохранению объектов культурного наследия, а также не изменяют исторически сложившуюся конструктивную схему и объемно-планировочную структуру здания.

Согласно выводам Акта влияния, перечисленные виды работ *не оказывают* влияние на конструктивные и другие характеристики надежности и безопасности объекта культурного наследия регионального значения «Хирургический корпус» по адресу: Санкт-Петербург, Миргородская ул., 3, лит. 3 (Санкт-Петербург, Миргородская улица, дом 3, литера 3), входящего в состав объекта культурного наследия регионального значения «Комплекс Александровской барачной больницы (больницы им. С. П. Боткина)».

По результатам оценки экспертами выводов Акта влияния на конструктивные и другие характеристики надежности и безопасности объекта культурного наследия (памятников истории и культуры) народов Российской Федерации, установлено, что предполагаемые к выполнению виды работ в соответствии с экспертируемой проектной документацией не оказывают влияние на конструктивные и другие характеристики надежности и безопасности объекта культурного наследия регионального значения «Хирургический корпус» по адресу: Санкт-Петербург, Миргородская ул., 3, лит. 3 (Санкт-Петербург, Миргородская улица, дом 3, литера 3), входящего в состав объекта культурного наследия регионального значения «Комплекс Александровской барачной больницы (больницы им. С. П. Боткина)», согласно требованиям Федерального закона от 25.06.2002 № 73-ФЗ «Об объектах культурного наследия (памятниках истории

и культуры) народов Российской Федерации» и с учетом положений Градостроительного кодекса Российской Федерации, постановления Правительства Российской Федерации от 16.05.2022 № 881 «Об осуществлении замены и (или) восстановления несущих строительных конструкций объекта капитального строительства при проведении капитального ремонта зданий, сооружений», иных правовых актов.

До начала проведения работ проектной организацией выполнена подробная фотофиксация, фиксирующая существующее состояние объекта культурного наследия регионального значения «Хирургический корпус» по адресу: Санкт-Петербург, Миргородская ул., 3, лит. 3 (Санкт-Петербург, Миргородская улица, дом 3, литера 3), входящего в состав объекта культурного наследия регионального значения «Комплекс Александровской барачной больницы (больницы им. С. П. Боткина)», в том числе фотографии общих видов, фасадов, интерьеров, отдельных архитектурных и конструктивных элементов здания. Материалы фотофиксации, включая схемы фотофиксации с привязкой к объекту, представлены в разделе **«Предварительные работы». Томе 2Н. Фотофиксация до начала проведения работ (шифр: СР-512-24-ФФ)**.

Для проведения научно-исследовательских и изыскательских работ на объекте культурного наследия в рамках разработки проектной документации проектной организацией ООО «НИиПИ Спецреставрация» было получено разрешение КГИОП от 31.07.2025 № 01-26-1665/25-0-1 на проведение работ по сохранению объекта культурного наследия (Приложение № 6).

В объеме комплексных научных исследований выполнены историко-архивные и библиографические исследования, историко-архитектурные натурные исследования объекта, которые включают: подробные обмеры фасадов и интерьеров, фотофиксацию текущего состояния; выполнение обмерных чертежей в электронном виде и на бумажном носителе. Также проведены инженерно-техническое обследование конструкций, инженерные химико-технологические исследования по строительным и отделочным материалам.

**«Комплексные научные исследования»:**

Раздел **«Комплексные научные исследования». Том 3Н. Историко-архивные и библиографические исследования (шифр: СР-512-24-ИС)** содержит результаты проведенных историко-архивных и библиографических исследований, включая подробную историческую справку об объекте культурного наследия регионального значения «Хирургический корпус» по адресу: Санкт-Петербург, Миргородская ул., 3, лит. 3 (Санкт-Петербург, Миргородская улица, дом 3, литера 3), входящего в состав объекта культурного наследия регионального значения «Комплекс Александровской барачной больницы (больницы им. С. П. Боткина)», а также иконографию, отражающие этапы строительства, использования и основных изменений объекта.

Подробные графические материалы по результатам проведенных натурных исследований и обмерных работ представлены в разделе **«Комплексные научные исследования». Томе 4Н. Историко-архитектурные натурные исследования (шифр: СР-512-24-ОЧ)**.

Результаты инженерных химико-технологических исследований представлены в составе раздела **«Комплексные научные исследования». Тома 5Н. Инженерные химико-технологические исследования по строительным и отделочным материалам (шифр: СР-512-24-ХТИ)**.

По результатам выполненных исследований установлены следующие дефекты и повреждения:

- кирпичная кладка (в местах утрат штукатурной отделки): вывалы и утраты

кирпичей, утраты кладочного раствора до пустошовки, поверхностная деструкция кирпичного материала и шовного раствора, сильные загрязнения уличной пылью, самосев деревьев и травы в кладке, ремонтные домазы раствором на основе цемента, биопоражения (черные грибки, зелёные водоросли), загрязнения птичьим пометом, участки кладки со вставками позднего кирпича;

- *штукатурный и красочный отделочные слои*: отслоение и крупные утраты штукатурной отделки, уличные пылевидные загрязнения, многочисленные сетчатые трещины, крупные очаги образования биопоражений (грибок, плесень, водоросли) в местах намокания, деструкция окрасочного слоя с вымыванием и выгоранием пигмента, ремонтные штукатурные слои и домазы растворами на основе цемента, ремонтные подкраски красками на синтетическом вяжущем, многослойность покраски (нанесение красок при предыдущих работах без расчистки):

- *цоколь из известняка*: уличные загрязнения, масштабные очаги биопоражения (мох, водоросли, грибки), вывалы и утраты каменных блоков, деструкция кладочного раствора, трещины, поверхностная эрозия камня и шовного раствора, загрязнения потеками краски, механические повреждения (например, в местах проведения труб сквозь стену в цокольной части);

- *каменные крыльца и лестницы*: смещение блоков ступеней, сколы и трещины блоков ступеней, деструкция кладочного раствора, уличные загрязнения, биопоражения мхом, водорослями, ремонтные домазы растворами на основе цемента;

- *оконные заполнения*: современные стеклопакеты в пластиковом профиле;

- *дверные заполнения*: деструкция красочного слоя, царапины красочного слоя, ржавчина, сильные уличные загрязнения;

- *металлические покрытия*: деформация, нарушение герметичности в местах примыканий к фасаду, утраты красочного слоя, ржавчина металла;

- *водосточные трубы*: деформации, утраты элементов, пробой, сдвижка и разгерметизация элементов, на металле труб и ухватах присутствует ржавчина, объёмления.

В рамках инженерно-технологических исследований памятника также произведен отбор проб и лабораторные исследования образцов строительных отделочных материалов: кирпичной кладки, штукатурной отделки фасадов.

На основании проведенных инженерных химико-технологических исследований материалов разработаны подробные рекомендации по составу и порядку ведения реставрационных работ.

Результаты обследования технического состояния конструкций объекта культурного наследия регионального значения «Хирургический корпус» по адресу: Санкт-Петербург, Миргородская ул., 3, лит. 3 (Санкт-Петербург, Миргородская улица, дом 3, литера 3), входящего в состав объекта культурного наследия регионального значения «Комплекс Александровской барачной больницы (больницы им. С. П. Боткина)» представлены в разделе **«Комплексные научные исследования». Томе 6Н. Инженерно-техническое обследование (шифр: СР-512-24-ТО).**

Обследованием установлено, что конструктивная схема здания - бескаркасная. Пространственная жесткость здания обеспечивается совместной работой продольных и поперечных стен, а также балок перекрытий, связывающих стены.

Фундаменты здания – ленточные, бутовые, выполненные из известняковых плит на известково-песчаном растворе.

В результате обследования выявлены следующие дефекты и повреждения фундаментов: деструктивные процессы, связанные с фильтрацией подземных и технических вод (протечки

ХВС, ГВС, отопления и канализации); частичное разрушение отмостки из бетона; отдельные вертикальные трещины, некоторые из которых показывают на ранее произошедшие осадки фундаментов; отсутствие гидроизоляции, следы замачивания стен на высоту до 1 м, хаотичные волосяные трещины в штукатурке; деструкция верхних рядов кладки фундамента; деструкций цокольного камня на глубину до 100 мм; поражение мхом нижней части стен на высоту до 0,5 м; утрата структурной целостности бутовой кладки.

При совокупности выявленных дефектов техническое состояние ленточных фундаментов в целом находится в ограниченно-работоспособном состоянии.

Стены здания выполнены из красного полнотелого кирпича, с наружной и внутренней сторон оштукатурены и окрашены. По периметру наружных стен выполнен цоколь известняковой скобой из пиленых блоков.

Карниз на фасаде является продолжением кирпичной стены и выполнен из выступающих рядов кирпича. Кирпичный карниз оштукатурен.

Перегородки двух типов: кирпичные – оштукатурены, окрашены, облицованы глазурованной плиткой; деревянные – каркасные из бруса и досок, обшитых дранкой, оштукатурены и окрашены.

Перемычки выполнены из металлического прокатного профиля; в перегородках - деревянные.

В результате обследования выявлены следующие дефекты и повреждения:

- кирпичные стены: вертикальные и диагональные сквозные трещины в кладке стен с раскрытием до 25 мм; следы пожара; частичная утрата штукатурного слоя стен; локальные вывалы кирпичей из кирпичной кладки; следы сырости на поверхностях стен; деструкция кирпича на глубину до 120 мм; деструкция окрасочного слоя; керамическая плитка местами бухтит; имеются трещины, сколы; частичная утрата; биопоражение;

- цоколь: частичная утрата каменных блоков, сколы, каверны, деструкция цокольного камня, следы биопоражения, повышение культурного слоя;

- перегородки: разрушение штукатурного слоя, следы намокания, биопоражения, деструкция окрасочного слоя, горизонтальные и вертикальные трещины;

- перемычки: деформация деревянных перемычек; сплошная коррозия металлических перемычек, деструкция и отслоения бетона в бетонных перемычках, коррозия арматуры;

- карниз на фасаде: локальные вывалы кирпичей из кирпичной кладки; выветривание швов, разрушение кирпичной кладки;

- нарушение температурно-влажностного режима эксплуатации;

- аварийный участок стен в осях 1-3/В-Е: вывалы кирпичной кладки, деструкция кирпича на глубину до 120 мм, трещины раскрытием до 25 мм, расслоение кирпичной кладки верха стен, вывал кирпичной кладки перемычек, ослабление части стены штрабой.

По результатам обследования стен и перегородок здания по совокупности выявленных дефектов и повреждений техническое состояние оценивается как ограниченно-работоспособное, за исключением стен мезонин-надстройки на отдельном участке - техническое состояние оценивается как аварийное.

Перекрытия в здании выполнены из:

- по металлическим балкам из двутавров и рельсов с бетонным межбалочным заполнением над подвалом;

- сборные железобетонные (типа ПП) над первым и вторым этажами;

- по металлическим балкам с различным межбалочным заполнением (монолитные железобетонные, сборные плиты БПР).

В результате обследования выявлены следующие дефекты и повреждения перекрытий:

По результатам обследования выявлены следующие дефекты и повреждения перекрытий: аварийный участок перекрытия 1-го этажа в осях 3-4/Д-Ж; повреждение глубокой коррозий балок перекрытия подвала; повреждение балок перекрытия 1-го, 2-го, 3-го, 4-го этажей сплошной коррозией; следы замачивания протечками конструкций перекрытия; поражение отделочных слоев плесенью и грибок; продольные трещины вдоль балок перекрытия 1-го этажа; х аотичные волосяные трещины в отделочных слоях; частичная утрата отделочных слоев перекрытия 1-го этажа; сквозные отверстия в перекрытиях.

По результатам обследования перекрытий здания по совокупности выявленных дефектов и повреждений техническое состояние оценивается как:

- перекрытие подвала – аварийное;
- перекрытие 1-го этажа – ограничено работоспособные, участка в осях 3-4/Д-Ж – аварийное;
- перекрытия 2-го этажа - ограничено работоспособные;
- конструкции перекрытий мезонин-надстройки - ограничено работоспособные

Входы в здания осуществляются с шести входных групп.

Основной вход – крыльцо в осях А/5-6. Фундамент крыльца выполнен из керамического кирпича и сборных железобетонных блоков. Пол крыльца и наклонного пандуса - бетонный. Лестница выполнена из четырех сборных железобетонных ступеней; с другой стороны - наклонный пандус, выполненный из сборного железобетона. Ограждения металлические, окрашенные. Козырек над крыльцом выполнен из металлического проката и открыт оцинкованной сталью.

Вход в осях К-И/9 через крыльцо. Фундамент крыльца выполнен из сборных железобетонных блоков. Пол крыльца и наклонного пандуса - бетонный. Наклонный пандус, выполненный из сборного железобетона. Ограждения металлические, окрашенные. Козырек над крыльцом отсутствует.

Вход в осях Г-Е/1 с уровня дневной поверхности. Козырек над крыльцом из железобетонного блока, жестко заземленного в кирпичную кладку.

Вход в осях Р/6-7 через крыльцо. Фундамент крыльца выполнен из монолитной железобетонной плиты, находящейся на уровне дневной поверхности. Козырек над крыльцом выполнен из металлического проката и открыт оцинкованной сталью.

Вход в осях Н-П/9 через крыльцо. Фундамент крыльца выполнен из сборных железобетонных блоков. Пол крыльца - бетонный. Ограждения отсутствуют. Козырек над крыльцом отсутствует.

Вход в осях М-Н/9 через крыльцо. Фундамент крыльца выполнен из монолитной железобетонной плиты, находящейся на уровне дневной поверхности. Козырек над крыльцом отсутствует.

Входы в подвал здания с улицы в осях Е-И/10-11 осуществляются через приямок. Фундамент и стены выполнены из сборных железобетонных фундаментных блоков (ФБС). Пол - железобетонный. Ступени - сборные железобетонные. Козырек над приямком выполнен из металлического проката и открыт оцинкованной сталью по деревянной обрешетке.

Приямок в осях И-К/9-10 выполнен из монолитного железобетона. Пол выполнен из монолитного железобетона. Входная дверь – металлическая. На момент обследования приямок засыпан бытовым мусором и не эксплуатируется.

В результате обследования выявлены следующие дефекты и повреждения крылец: металлические конструкции крылец погнуты, имеют следы коррозии; сколы на бетонных ступенях; оголение, коррозия арматуры и разрушение защитного слоя бетона железобетонной плиты входа; провисание козырька над приямком, следы грибка и гнили деревянной

обрешетки; разрушение кирпичной кладки крыльца в осях А/5-6; следы коррозии на металлической двери в прямке; трещины в монолитной бетонной стене прямка; отсутствуют отдельные элементы ограждений крылец. По результатам обследования крылец здания по совокупности выявленных дефектов и повреждений техническое состояние оценивается как ограниченно-работоспособное.

Внутри здания расположены лестничные клетки, осуществляющие связь между этажами.

Лестница в осях К-Л/5-7 - двухмаршевая с одной промежуточной площадкой, соединяет 1-й, 2-й этажи и подвал, выход на чердак оборудован. Марши лестницы выполнены из известняковых ступеней, одной стороной заземленных в пазах кирпичной кладки стены, другой стороной опирающихся на металлические косоуры. Лестничные площадки из железобетона с одной стороны опираются в кирпичную стену, с другой стороны опираются на металлическую балку. Полы площадки облицованы метлахской плиткой. Ограждения стальные с деревянными и металлическими поручнями.

В результате обследования выявлены следующие дефекты и повреждения лестницы: металлические конструкции погнуты, имеют следы коррозии; сколы на известняковых ступенях; истертость ступеней; следы замачивания стен от протечек и от поднятия капиллярной влаги; трещины в отделочных слоях стен; поражение грибом стен лестничной клетки; деструкция окрасочного слоя. По результатам обследования лестницы здания по совокупности выявленных дефектов и повреждений техническое состояние оценивается как работоспособное.

Лестница в осях П-Р/6-7 - двухмаршевая с одной промежуточной площадкой, соединяет 1-й, 2-й этажи, выход на чердак не оборудован. Марши лестницы выполнены из сборных железобетонных ступеней, опирание ступеней выполнено на металлические косоуры из швеллера. Площадки из железобетона опираются на две металлические балки, выполненные из швеллера. Соединение металлических элементов лестницы выполнено сваркой с использованием фасонки. Полы площадки облицованы керамической плиткой. Ограждения стальные с металлическими поручнями.

В результате обследования выявлены следующие дефекты и повреждения: хаотичные волосяные трещины в отделочных слоях; трещина шириной раскрытия 1 мм. По результатам обследования лестницы здания по совокупности выявленных дефектов и повреждений техническое состояние оценивается как работоспособное.

Лестница в осях В-Е/1-3 – двухмаршевая, осуществляет связь между 1-м, 2-м и чердачным этажами, а также обеспечивает доступ на два этажа мезонин-надстройки. Марши лестницы выполнены из известняковых ступеней, одной стороной заземленных в пазах кирпичной кладки стены, другой стороной опирающихся на металлические косоуры из уголка. Лестничные площадки из железобетона с одной стороны опираются в кирпичную стену, с другой стороны опираются на металлическую балку. Полы площадки облицованы метлахской плиткой. Ограждения стальные с металлическими поручнями. Лестница, ведущая с уровня 3-го этажа (чердак) на два этажа мезонин-надстройки, отсутствует (демонтирована).

В результате обследования выявлены следующие дефекты и повреждения лестницы: утрата лестничного марша 1-го этажа; частичное обрушение площадки 1-го этажа; косоуры и балки повреждены сплошной коррозией; сколы, истертости, каверны и выбоины в известняковых ступенях; трещины в стенах лестничной клетки раскрытием до 1 мм; локальная утрата отделочных слоев; хаотичные волосяные трещины в отделочных слоях; следы замачивания стен протечками; поражение мхом и плесенью отделочных слоев. По результатам обследования лестницы здания по совокупности выявленных дефектов и повреждений техническое состояние оценивается как аварийное.

Лестница в осях Л-М/8-9 - двухмаршевая с одной промежуточной площадкой, соединяет 1-й этаж и подвал. Марши лестницы выполнены из сборных железобетонных ступеней, опирающихся на металлические косоуры из швеллера. Лестничные площадки из железобетона, с одной стороны, опираются на кирпичную стену, другой на металлическую балку. Полы площадки облицованы керамической плиткой. Ограждения стальные с металлическими поручнями.

В результате обследования выявлены следующие дефекты и повреждения лестницы: косоуры и балки повреждены сплошной коррозией; трещины в стенах лестничной клетки раскрытием до 1 мм; локальная утрата отделочных слоев; хаотичные волосяные трещины в отделочных слоях; следы замачивания стен протечками; поражение мхом и плесенью отделочных слоев. По результатам обследования лестницы, по совокупности выявленных дефектов и повреждений техническое состояние оценивается как ограничено работоспособное.

Лестница в осях М-Н/8-9 - одномаршевая, вспомогательная. Марш лестницы выполнены из бетонных ступеней, опирающихся на стены. Лестничные площадки из железобетона, опираются на кирпичные стены. Полы площадки облицованы керамической плиткой. Поручни не оборудованы. В результате обследования выявлены следующие дефекты и повреждения лестницы: хаотичные волосяные трещины в отделочных слоях; следы замачивания стен протечками. По результатам обследования лестницы, по совокупности выявленных дефектов и повреждений техническое состояние оценивается как работоспособное.

Полы подвала выполнены из бетонной стяжки по уплотненному грунту. Основанием полов 1-го – 2-го этажей служит перекрытие из сборного железобетона. Поверх выполнен тепло-звукоизоляции из шлака или керамзита, сверху уложена ЦПС, поверхность – финишное покрытие. В некоторых помещениях покрытие полов демонтировано. Финишным покрытием полов здания являются: линолеум; метлахская плитка; керамическая плитка; керамогранит.

В результате обследования выявлены следующие дефекты и повреждения полов: в помещениях с керамической плиткой, метлахской плиткой и керамогранитом наблюдаются отставания, сколы, бухтение плитки; линолеум имеет следы потертости, разрывы, расхождения по швам; трещины и выбоины на бетонных полах. По результатам обследования техническое состояние полов здания оценивается как ограниченно-работоспособное

Потолки в здании оштукатурены, окрашены. В некоторых помещениях покрытие потолков отсутствует.

В результате обследования выявлены следующие дефекты и повреждения потолков: наблюдаются следы протечек; трещины в штукатурном слое; выкрашивание раствора из швов между плитами перекрытий; деструкция окрасочного слоя. По результатам обследования техническое состояние полов и потолков здания оценивается как ограниченно-работоспособное.

Крыша здания - двускатная, вальмовая, сложной геометрической формы по высоте и в плане. Стропильная система - деревянная. Кровля выполнена из стальных оцинкованных листов по деревянной обрешетке в виде дощатого настила по верху стропильных ног. Водосток наружный, организованный.

В результате визуального обследования крыши здания выявлены следующие дефекты: следы протечек в местах неплотного и неправильного сопряжения конструкций; деревянные конструкции стропильной системы имеют следы поражения грибом и плесенью, гнили; использование в качестве тепло-звукоизоляции шлака; неплотное сопряжение стропильных ног между собой и мауэрлатом; оцинкованная сталь на кровле имеет следы коррозии, неплотное сопряжение листов, в некоторых местах фальцы раскрылись; повреждение гнилью стропильных ног; полное разрушение крыши мезонин-надстройки; аварийные участки крыши.

По результатам обследования техническое состояние крыши здания оценивается как ограничено работоспособное, на участках в осях 10-11/А-Д, 2-4/Ж-И, 6-9/Г-Ж, 1-3/В-Е - аварийное.

Окна из ПВХ профиля с двухкамерными стеклопакетами и подоконниками из ПВХ. Отливы стальные, окрашенные порошковой краской. В результате обследования дефекты окон не выявлены. По результатам обследования техническое состояние окон здания оценивается как работоспособное.

Входные двери – металлические окрашенные либо облицованные деревянными профильными рейками.

Внутренние двери выполнены из следующих материалов: ПВХ профиль, глухие; металлические, глухие, окрашены; деревянные из МДФ.

В результате обследования выявлены следующие дефекты и повреждения дверей: рассыхание дверных коробок; деструкция лакокрасочного слоя дверных полотен; дефекты дверной фурнитуры; щели в притворах дверных полотен, сколы; неплотное примыкание дверных полотен к коробкам; следы ржавчины на металлических дверных коробках и полотнах. По результатам обследования техническое состояние дверей здания оценивается как ограниченно-работоспособное.

Инженерные системы здания электроснабжения и электроосвещения, водоснабжения, отопления и вентиляции, а также системы связи находятся в ограниченно-работоспособном состоянии. Техническое состояние системы канализации здания оценивается как аварийное.

Обобщенные сведения о выполненных комплексных научных исследованиях собраны в разделе **«Комплексные научные исследования»**. **Томе 7Н. Отчет по комплексным научным исследованиям (шифр: СР-512-24-ОКНИ)**.

*Все необходимые предпроектные работы выполнены в полном объеме для разработки проектных решений по ремонту, реставрации и приспособлению для современного использования объекта культурного наследия регионального значения «Хирургический корпус» по адресу: Санкт-Петербург, Миргородская ул., 3, лит. 3 (Санкт-Петербург, Миргородская улица, дом 3, литера 3), входящего в состав объекта культурного наследия регионального значения «Комплекс Александровской барачной больницы (больницы им. С. П. Боткина)». Рассмотренные материалы в полной мере отражают существующее состояние объекта культурного наследия и выполнены в достаточном для проектирования объеме.*

**«Проект реставрации и приспособления»:**

В разделе **«Проект реставрации и приспособления»**. **Томе 8Н. Архитектурные решения по реставрации фасадов»** (шифр: СР-512-24-АР2) представлен комплект графических материалов, включающий чертежи фасадов здания и отдельных элементов, схемы реставрационных мероприятий, фрагменты планов, спецификации оконных проемов, шаблоны. Также в составе тома в табличной форме представлен перечень предусмотренных ремонтно-реставрационных мероприятий на объекте культурного наследия, в том числе по восстановлению первоначального внешнего архитектурного облика фасадов.

Подробные технологические рекомендации и методика ведения реставрационных работ на объекте представлены в разделе **«Проект реставрации и приспособления»**. **Томе 8Н. Методико-технологические рекомендации по реставрации фасадов** (шифр: СР-512-24-МР), предусматривающие следующие технологические операции:

- *реставрация кирпичной кладки:* расчистка стен фасадов от штукатурной отделки с красками до кирпичной основы; биоцидная обработка расчищенной кирпичной кладки в отдельных местах; сушка кирпичной кладки; переборка и вычинка в отдельных местах; мастиковка утрат камнезаменителем; восстановление кладочного раствора;

- реставрация и восстановление штукатурки стен и оконных откосов: подготовка основания (в т.ч. обеспыливание, увлажнение кирпичной кладки, обрызг, грунтовка); нанесение штукатурных составов, грунтовка на каждом этапе, нанесение шпаклевочного слоя, покраска;

**Раздел 1. Пояснительная записка. Том 1. Пояснительная записка (шифр: СР-512-24-ПЗ)** содержатся исходные данные и условия для разработки проектной документации, краткие исторические сведения, описание текущего состояния и основных характеристик объекта культурного наследия, а также описание основных принятых проектных решений.

Схема планировочной организации земельного участка, учитывающая существующее состояние и характеристику земельного участка разработана и представлена в **Разделе 2. Схема планировочной организации земельного участка. Томе 2. Схема планировочной организации земельного участка (СР-512-24-ПЗУ)**.

Прилегающая территория, на которой располагается проектируемый объект, подлежит планированию для отвода поверхностных вод с устройством бетонной отмостки с нормативным уклоном через проектируемые дождеприемные водоотводные лотки (поверхностное водоотведение) в существующие дождеприемные колодцы. Планировка территории выполнена с учетом существующих отметок рельефа и в соответствии с историческими планировками участка. По границам проектирования вертикальная планировка выполнена с выходом на существующие отметки.

В рамках настоящего проекта также предусмотрено восстановление нарушенного благоустройства при производстве строительных работ, устройство дорожно-тропиночной сети из асфальтобетонного покрытия с сохранением существующей на сегодняшний день планировочной структуры, зеленых насаждений, рельефа.

В текстовых и графических материалах **Раздела 3. Объемно-планировочные и архитектурные решения. Тома 3.1. Объемно-планировочные и архитектурные решения. Проект приспособления (шифр: СР-512-24-АП1)** представлены объемно-планировочные и архитектурные решения по ремонту, реставрации и приспособлению для современного использования объекта культурного наследия регионального значения «Хирургический корпус» по адресу: Санкт-Петербург, Миргородская ул., 3, лит. 3 (Санкт-Петербург, Миргородская улица, дом 3, литера 3), входящего в состав объекта культурного наследия регионального значения «Комплекс Александровской барачной больницы (больницы им. С. П. Боткина)», под нужды СПб ГБУЗ «Клиническая инфекционная больница им. С.П. Боткина».

Архитектурные решения по ремонту и реставрации фасадов, а также кровли объекта культурного наследия, разработанные на основании историко-архивных и библиографических исследований, историко-архитектурных натурных исследований, инженерно-технического исследования, химико-технологических исследований по строительным и отделочным материалам, предусматривают выполнение следующих видов работ:

- расчистка стен фасадов от штукатурной отделки до кирпичной основы;
- реставрация кирпичной кладки;
- восстановление и реставрация штукатурной отделки фасадов;
- восстановление штукатурных горизонтальных тяг под окнами;
- восстановление штукатурной отделки на оконных простенках фасадов;
- ремонт известнякового цоколя;
- сохранение решения высокого цоколя на участке фасада в осях 6-9/А':

- ремонт известняковых ступеней приямка в осях Д-Ж/10-11;
- восстановление металлического профилированного карниза;
- замена оконных заполнений с сохранением исторического рисунка расстекловки и цветового решения;
- замена дверных заполнений;
- замена конструкции приямка в осях Д-Ж/10-11;
- демонтаж приямка в осях Ж-К/9;
- ремонт и устройство козырьков;
- сохранение геометрии крыши и восстановление исторического металлического ограждения на основании иконографии и архивных данных;
- замена подоконных отливов, линейных окрытий и водосточных труб;
- демонтаж с фасадов всех зашивок и решеток оконных и дверных проемов, недействующего инженерных сетей и оборудования и т.д.;

Принятые объемно-планировочные и объемно-пространственные решения продиктованы функциональным назначением объекта, сохранением предмета охраны, рациональным подходом в размещении помещений в здании.

В рамках приспособления в здании планируется размещение пищеблока лечебно-профилактического учреждения со столовой для сотрудников лечебно-профилактического учреждения (ЛПУ – далее).

Согласно проектному плану первого этажа 1930-х годов, исторические входы в здание предположительно располагались в объеме с башней со стороны северо-западного фасада и два входа в поперечном объеме со стороны юго-восточного фасада. Данные входы используются как основные входы (вход в башню), технологические входы и эвакуационные выходы.

Проектом сформированы основные входные группы для разных потоков персонала. Персонал пищеблока ЛПУ входит в уровень подвального этажа через приямок. Входная группа помещений содержит гардероб верхней одежды и женской и мужской раздевалками. Раздевалки оборудованы душевыми и санузлами. В непосредственной близости находится помещение комнаты отдыха и приема пищи персонала и кладовые чистого и грязного белья.

Помимо помещений для персонала пищеблока ЛПУ в подвальном этаже размещены помещения пищеблока ЛПУ, связанные с хранением: помещение холодильных камер, кладовая напитков и воды, кладовая сыпучих продуктов, кладовая растительного масла и готовых смесей.

Также в подвале размещены такие технические помещения, как помещение КНС, водомерный узел и венткамера.

В уровне первого этажа частью входной группы помещений для посетителей столовой для персонала ЛПУ является лестничная клетка, которая сразу ведет посетителей в уровень второго этажа. Данная лестница отделяет поток посетителей столовой от других групп помещений первого этажа, которые связаны с пищеблоком ЛПУ. Среди таких помещений выделяется блок административный, помещения кухни, помещения для заготовки продуктов и блок кладовых в. Помещение ИТП располагается в уровне 1-го этажа.

Большая часть второго этажа отдана для размещения столовой для сотрудников ЛПУ. Для данной столовой устроен блок помещений пищеблока (кухни) столовой ЛПУ и помещения кладовых. Смежными с помещениями кладовых на втором этаже располагаются помещения для персонала: гардероб верхней одежды, раздевалки, комната отдыха и приема пищи персоналом, администрация столовой. Из технических помещений на втором этаже располагается серверная и электрощитовая.

Чтобы пройти персоналу столовой в уровень второго этажа минуя помещения пищеблока для ЛПУ проектом предусмотрено использование лестницы, которая имеет вход с улицы и ведет на второй этаж.

Внутри блоков помещений пищеблоков также соблюдаются требования по технологическим разделениям потоков поступающей и готовой продукции.

Разгрузка (отправка готовой продукции для лечебных корпусов ЛПУ) производится в уровне первого со стороны юго-западного фасада.

Загрузка поступающей продукции осуществляется в уровне первого этажа для пищеблока ЛПУ и далее продукция поднимается в уровень окна первого этажа с помощью внешнего подъемника.

Количество санитарно-технических приборов на объекте приято согласно нормативным требованиям из расчета количества единовременного пребывания людей.

На каждом этаже предполагается устройство помещений уборочного инвентаря в расчетном количестве согласно СП 118.13330.2022. Технические помещения устраиваются преимущественно в уровне подвала и первого этажа.

В уровне технического этажа (уровень чердака) сохраняют свое расположение помещения вентиляционных камер, а также дополнительно устраиваются новые помещения вентиляционных камер, доступ к которым осуществляется через лестницы, ведущие на чердак.

Для обеспечения вертикальных связей проектом предусмотрено устройство новых дополнительных железобетонных лестниц (в т.ч. на перепаде высот), пассажирского лифта, трех технических подъемника внутри здания и одного подъемника снаружи. Также предполагается ремонт либо замена существующих лестниц.

Утраченная винтовая лестница в башне восполняется в металле. За аналог винтовой лестницы взята восстановленная лестница в жилом доме бывшем Наркомфина – объекте культурного наследия регионального значения.

Вновь возводимые перегородки, предусмотренные проектом приспособления, выполняются из бетонного камня Полигран и каркасные ГКЛ с опиранием на армированную стяжку или конструктивные слои перекрытий. Проемы в стенах Полигран устраиваются с применением железобетонных сборных перемычек.

Также проектом предусмотрена замена всех дверных и оконных заполнений на новые. Внутренние дверные заполнения в помещениях категорий ВЗ, вестибюле в уровне первого этажа и тамбур-шлюзе, тамбурах при подъемниках и лестничных клетках выполняются противопожарными дымогазонепроницаемыми. Также стеклянная перегородка со встроенной дверью в уровне 1-2 этажа выполняется противопожарной. Стеклянная перегородка проектируется с расстекловкой аналогичной исторической на основании иконографии.

Дверные заполнения коридоров, помещений и кабинетов выполняются металлические и деревянные. Фасадные дверные заполнения выполняются в металле.

Новые дверные проемы, необходимые для более эффективной эксплуатации, в интерьере здания раскрываются преимущественно на месте поздних ниш, с целью максимально возможного сохранения структуры исторических стен.

Также раскрываются исторические оконные проемы на фасадах здания в уровне подвала, заложенные в разные периоды или скрытые слоем земли.

Все новые оконные заполнения выполняются из металла с двухкамерным стеклопакетом в одну нитку с восстановлением исторической расстекловки и цветового решения по иконографии.

В уровне подвального этажа перекрытия, устроенные по грунту, заменяются на новые с проектными отметками и устройством монолитного кессона по контуру помещений.

Перекрытия над подвалом заменяется на основании обеспечения расчетных нагрузок. Новое перекрытие устраивается по металлическим балкам в штробы от существующих балок на существующие бетонные подушки.

Частично перекрытия над первым этажом по металлическим балкам демонтируются и восстанавливаются монолитными. При локальной коррозии балок, балки усиливаются путем наварки пластин.

Существующие плиты перекрытия над вторым этажом и металлические балки, удовлетворяющие несущей способности, ремонтируются путем очистки открытых частей металлических балок, грунтуются и покрываются антикоррозийной защитой. При обнаружении нарушения защитного слоя бетона – ремонтируются.

Деревянная стропильная система подлежит замене на металлическую на основании требований пожарной безопасности для участков с размещением вентиляционных камер в уровне чердака. В связи с большой площадью, занимаемой вентиляционными камерами, принято решение единого исполнения крыши в металле.

Проектом предусмотрено сохранение геометрии кровли, а также восстановление исторического металлического ограждения. Доступ на чердак осуществляется через лестничные клетки В-Е/1-3 и 5'-7/К-Л. Выход на кровлю осуществляется в осях Н-П/6-7 и Е-И/3-4.

В чердачном пространстве планируется размещение венткамер. В проекте предусмотрены устраиваемые вентиляционные шахты и мероприятия по их газонепроницаемости (оштукатуривание, заделка швов).

Принятые проектом решения предусматривают возможность доступа для ремонта, обслуживания инженерного оборудования.

Отделка помещений выполняется современными материалами в соответствии с функциональным назначением. Интерьеры лестничных клеток подлежат ремонту с сохранением лестничных маршей, покрытия межэтажных площадок, ограждений, поручней и восстановлению утраченных элементов в соответствии с существующими.

Все материалы, использованные в проекте, являются долговечными и имеют необходимые сертификаты соответствия.

Доступ маломобильных групп населения в здание не предполагается.

Анализ естественной освещенности и инсоляции помещений, включающий текстовые, расчетные и графические материалы, представлен в **Разделе 3. Объемно-планировочные и архитектурные решения. Томе 3.2. Гигиеническая оценка условий инсоляции и естественной освещенности (шифр: СР-512-24-КЕО).**

Расчеты коэффициента естественной освещенности (далее - КЕО) выполнены для помещения, находящегося в наихудших условиях - рабочий кабинет, расположенный на первом этаже, с одним окном, выходящим на северо-западный фасад; напротив точки расчета имеется противостоящее здание.

Результаты расчетов показали, что в проекте разработано наиболее рациональное для здания объемно – планировочное решение, в котором все нормируемые помещения обеспечиваются полноценным коэффициентом естественной освещенности.

В **Разделе 3. Объемно-планировочные и архитектурные решения. Томе 3.3. Архитектурно-строительная акустика (шифр: СР-512-24-АСА)** представлены расчеты и выполнена оценка воздействия шума внутри помещений проектируемого здания, а также разработаны основные мероприятия по снижению уровня шума. В соответствии с принятыми проектными решениями основными источниками шума являются: вентиляционное оборудование; помещения с насосным оборудованием.

Согласно результатам выполненных расчетов установлено, что уровень звукового давления при смежном расположении источника шума в нормируемых помещениях не превышают нормативных значений. Все используемые конструкции стен, перегородок и полов, а также принятые в проекте инженерные системы, обеспечивают нормативные параметры по шумозащите помещений.

С целью реализации принятых проектных архитектурных решений предусмотрены следующие конструктивные мероприятия, представленные в текстовых и графических материалах **Раздела 4. Конструктивные решения. Тома 4. Конструктивные решения (шифр: СР-512-24-КР):**

Проектом предусмотрены следующие мероприятия основного объема и башни:

- ремонт кирпичных стен;
- устройство перемычек;
- устройство плиты пола по грунту (в т.ч. для части подвала, где плита пола по грунту выполняется на отметке ниже подошвы фундамента по периметру предусмотрено устройство шпунта);
- устройство монолитных ж/б лестниц и ремонт существующих;
- замена перекрытия над подвалом;
- ремонт перекрытия над 1 и 2 этажом с усилением и заменой балок, замена части перекрытий на новые монолитные железобетонные участки по металлическим балкам;
- заделка неиспользуемых отверстий;
- замена стропильной система на металлическую с опиранием на монолитный пояс;
- устройство металлической шахты и монолитного приямка для лифта;
- усиление ленточных бутовых фундаментов инъектированием, инъектирование грунтов;
- устройство отверстий в перекрытии;
- устройство входных групп;
- устройство козырьков;
- устройство отверстий и плиты для подъемников в здании.

Решения по устройству систем внутреннего электрооборудования, молниезащиты, заземления, обогрева кровли и водостоков, а также дополнительных защитных мер электробезопасности в здании объекта культурного наследия регионального значения «Хирургический корпус» по адресу: Санкт-Петербург, Миргородская ул., 3, лит. 3 (Санкт-Петербург, Миргородская улица, дом 3, литера 3), входящего в состав объекта культурного наследия регионального значения «Комплекс Александровской барачной больницы (больницы им. С. П. Боткина)», представлены в **Разделе 5. Сведения об инженерном оборудовании, о сетях и системах инженерно-технического обеспечения. Подразделе 5.1. Система электроснабжения. Томе 5.1.1. Силовое электрооборудование (в т.ч. молниезащита и заземление, обогрев кровли и водостоков) (шифр: СР-512-24-ИОС1.1).**

Для электроснабжения здания предусматривается установка главного распределительного щита (ВРУ) в электрощитовой. Ввод кабелей предусмотрен через подвал непосредственно в электрощитовую к вводным панелям ВРУ. Электроснабжение ВРУ предусмотрено от секций трансформаторной подстанции.

Для электроснабжения здания предусматривается установка силовых распределительных щитов (ЩР-1,2, ЩС), распределительных щитов рабочего и аварийного освещения (ЩО, ЩАО).

Распределительные и групповые сети выполнены кабелями, не распространяющими горение с пониженным дымо- и газовыделением.

Для управления механическими системами вентиляции, ИТП предусмотрены комплектные щиты управления и автоматики.

В качестве аппаратов защиты и управления предусмотрены: выключатели нагрузки, автоматические выключатели, устройства защитного отключения (УЗО), дифференциальные автоматические выключатели.

Для обеспечения безопасности на вводе в здание выполняется основная система уравнивания потенциалов. В качестве искусственного заземлителя используется вертикальный и горизонтальный заземлители. Все оборудование, подлежащее заземлению, присоединяется к магистрали заземления с помощью нулевых защитных проводников.

Защита здания от прямых ударов молнии осуществляется путем установки молниеприемной сетки из оцинкованной стальной проволоки на кровле. Выступающие над крышей металлические элементы (трубы, шахты, вентиляционные устройства и т.д.) присоединяются к молниеприемной сетке. Токоотводы присоединяются к контуру заземления, проложенному по периметру объекта.

Проектом предусмотрено устройство системы антиобледенения кровли и водостоков. Система антиобледенения кровли и водостоков выполнена на саморегулируемом греющем кабеле. Подключение питания и управления системы антиобледенения осуществляется от дополнительного щита управления. Управление системой обогрева осуществляется с помощью терморегулятора.

Учет электроэнергии выполняется электронными счетчиками трансформаторного включения.

Решения по организации надежного и безопасного подключения объекта к внешним источникам энергии представлены в **Разделе 5. Сведения об инженерном оборудовании, о сетях и системах инженерно-технического обеспечения. Подразделе 5.1. Система электроснабжения. Томе 5.1.2. Наружные сети (шифр: СР-512-24-ИОС1.2).**

Данным проектом предусмотрена прокладка кабельных линий 0,4кВ в земле, для чего выполняются траншеи. При пересечении с инженерными коммуникациями и проезжей частью кабели прокладываются в ПНД трубах. Предусмотрен резерв свободных труб. Кабельные линии 0,4кВ от ТП до потребителя выполняются бронированными кабелями с алюминиевыми жилами, с изоляцией и оболочкой из поливинилхлоридного пластика, наружный покров из полиэтиленового шланга. В графической части тома представлен план прокладки кабельных линий с привязкой к генплану территории, а также отдельные разрезы и схемы типовых пересечений сетей.

Подробные проектные решения по организации сети водоснабжения представлены в текстовых и графических материалах **Раздела 5. Сведения об инженерном оборудовании, о сетях и системах инженерно-технического обеспечения. Подраздела 5.2. Система водоснабжения. Томе 5.2. Система внутреннего водоснабжения (шифр: СР-512-24-ИОС2).**

Источником водоснабжения является сеть коммунального водоснабжения г. Санкт-Петербурга. Подача холодной воды осуществляется от внутримплощадочной сети водоснабжения больницы по одному существующему вводу. Схема хозяйственно-питьевого водопровода – тупиковая, последовательная, с нижней разводкой.

Горячее водоснабжение осуществляется от ИТП. Система ГВС – закрытая, с циркуляцией по магистрали и стоякам. При аварийной ситуации, горячее водоснабжение осуществляется от электрических бойлеров, установленных непосредственно

в помещениях у мест водоразбора. В пищеблоке ЛПУ – в технологических помещениях, в столовой персонала – в моечных столовой и кухонной посуды.

Приборная разводка в санузлах и технологических помещениях предусмотрена скрыто.

Наружное пожаротушение предусматривается от существующих пожарных гидрантов, расположенных на внутримплощадочных сетях. Внутренний противопожарный водопровод не предусматривается.

В *Разделе 5. Сведения об инженерном оборудовании, о сетях и системах инженерно-технического обеспечения. Подразделе 5.3. Система водоотведения. Томе 5.3. Система внутреннего водоотведения (шифр: СР-512-24-ИОС3)* представлены описание и обоснование принятых решений по устройству систем внутреннего водоотведения, в том числе схемы прокладки канализационных трубопроводов.

Приемником сточных вод является коммунальная сеть общесплавной канализации Санкт-Петербурга.

Водоотведение хозяйственно-бытовой канализации предусматривается во внутримплощадочную сеть больницы через существующие выпуски.

В здании предусматриваются следующие системы канализации:

- хозяйственно-бытовая самотечная - от санитарных приборов и технологического оборудования предприятия питания 1-2 этажа;
- хозяйственно-бытовая напорная – от приборов подвала;
- производственная - от моек, умывальников и технологического оборудования кухни;
- дренажная – от прямков в технических помещениях подвала.

Отвод хозяйственно-бытовых стоков от приборов подвала осуществляется малогабаритными канализационными насосными установками. Для отвода стоков от душевых и бытовых помещений персонала, а также случайных стоков от трапов холодильных камер запроектированы канализационные насосные станции.

Для отвода стоков от технологического оборудования ИТП, венткамер, водомерного узла, в помещениях подвала предусмотрены трапы либо прямки с дренажными насосами. Все прямки закрываются съемными решетками.

Отвод дождевых стоков со скатной кровли выполняется наружными водостоками.

Принципиальные решения по устройству систем вентиляции и кондиционирования представлены в *Разделе 5. Сведения об инженерном оборудовании, о сетях и системах инженерно-технического обеспечения. Подразделе 5.4. Отопление, вентиляция и кондиционирование воздуха, тепловые сети. Томе 5.4.1. Вентиляция, кондиционирование, дымоудаление (шифр: СР-512-24-ИОС4.1).*

Вентиляция помещений объекта принята приточно-вытяжная с механическим побуждением воздуха с учетом режима работы оборудования и количества выделяющихся вредностей. Предусмотрены самостоятельные приточно-вытяжные системы для каждой группы помещений однотипного функционального назначения. Из санитарно-бытовых помещениях (санузлы, душевые) удаление воздуха осуществляется без организованного притока.

В качестве вентоборудования предусмотрены приточные и вытяжные установки в блочном и канальном исполнении. Вентоборудование располагается в специально организованных помещениях – приточной и вытяжной венткамерах. Венткамеры расположены в подвале и на чердаке. На чердаке блок помещений венткамер изолируется

противопожарными преградами от объема подкровельного пространства. Воздуховоды (в т.ч. транзитные) выполняются из листовой оцинкованной стали.

В холодный период года воздух нагревается в водяном калорифере до необходимой температуры. Для всех систем приточной вентиляции предусмотрены мероприятия по защите калориферов от замораживания. Над оборудованием, выделяющим вредные вещества и запахи, технологическим разделом предусмотрены местные отсосы. Для забора уличного воздуха используются наружные вентиляционные решетки. Выброс воздуха механической системой вентиляции осуществляется на кровлю здания.

В качестве противопожарной меры проектом предусмотрена организация противодымной вентиляции. В системах вентиляции и дымоудаления при пересечении противопожарных преград установлены противопожарные клапаны.

Для ассимиляции теплоизбытков от солнечной радиации, приточного воздуха, людей, оборудования и искусственного освещения в некоторых помещениях проектом предусмотрена система кондиционирования. Наружные блоки систем кондиционирования размещаются на отдельной площадке в непосредственной близости от фасадов здания.

Проектные решения по устройству внутренних системы отопления и теплоснабжения представлены в *Разделе 5. Сведения об инженерном оборудовании, о сетях и системах инженерно-технического обеспечения. Подразделе 5.4. Отопление, вентиляция и кондиционирование воздуха, тепловые сети. Томе 5.4.2. Отопление, теплоснабжение вентиляции (шифр: СР-512-24-ИОС4.2).*

Источник теплоснабжения – городские тепловые сети. Подключение внутренних систем теплоснабжения к тепловым сетям осуществляется через тепловой пункт (ИТП) по независимой схеме. Учет тепловой энергии на отопление и вентиляцию производится в узле учета, расположенном в тепловом пункте.

В холодный период года в помещениях корпуса от ИТП предусмотрено водяное радиаторное отопление, а также система теплоснабжения калориферов приточных установок.

Трубопроводы системы отопления прокладываются открыто.

Решения по устройству индивидуального теплового пункта и тепловой сети представлены в *Разделе 5. Сведения об инженерном оборудовании, о сетях и системах инженерно-технического обеспечения. Подразделе 5.4. Отопление, вентиляция и кондиционирование воздуха, тепловые сети. Томе 5.4.3. Индивидуальный тепловой пункт (шифр: СР-512-24-ИОС4.3).*

ИТП предназначен для контроля и подачи теплоносителя в системы отопления, вентиляции и ГВС. ИТП располагается в помещении 1-го этажа. В тепловом пункте предусматривается размещение оборудования, а также приборов контроля, управления и автоматизации. Отделка помещений и оборудование ИТП выполняется в соответствии с нормативными требованиями.

Системы отопления и теплоснабжения калориферных установок - независимые с теплообменником и возможностью регулирования параметров теплоносителя. На обратном трубопроводе систем предусмотрен насос, обеспечивающий циркуляцию теплоносителя. Подпитка систем предусматривается из обратного трубопровода тепловой сети. Система ГВС закрытая, с нагревом холодной воды из городского водопровода.

Основные технические решения для управления климатическим оборудованием и контроля состояния параметров энергетических ресурсов, а также оборудования инженерных систем объекта представлены в *Разделе 5. Сведения об инженерном оборудовании, о сетях и системах инженерно-технического обеспечения. Подразделе*

**5.4. Отопление, вентиляция и кондиционирование воздуха, тепловые сети. Томе 5.4.4. Автоматизация систем вентиляции (шифр: СР-512-24-ИОС4.4).**

Проектом предусмотрена автоматизация и диспетчеризация следующего оборудования:

- систем приточных-вытяжных установок;
- систем вытяжных установок.

Автоматическая система диспетчеризации и управления построена как распределительная система управления рассчитана на круглосуточную работу по заданному графику.

Подсистема кабелепровода включает в себя пластиковые короба, гофрированные пластиковые трубы и металлические лотки.

Все приточные и вытяжные системы оборудуются средствами автоматического регулирования, дистанционного контроля состояния оборудования, средствами управления и сигнализации, измерительной аппаратурой.

Для сбора данных, контроля систем и визуализации предусмотрена система мониторинга.

Для обеспечения безопасности на вводе в здание выполняется основная система уравнивания потенциалов и защитное заземление.

В целях организации единой сети, обеспечивающей передачу данных, речевой информации и других видов сигналов, проектными решениями предусматривается устройство структурированной кабельной системы, локальной вычислительной и телефонной сетей, телевидения и интернета. Решения по проектированию указанных систем и оборудования подробно представлены в текстовых и графических материалах в *Раздела 5. Сведения об инженерном оборудовании, о сетях и системах инженерно-технического обеспечения. Подраздела 5.5. Сети связи. Томе 5.5.1. Структурированная кабельная сеть. ЛВС, телефонизация, телевидение и интернет (шифр: СР-512-24-ИОС5.1).*

В состав линии связи входят: магистральная линия связи, абонентская сеть, абонентское оконечное оборудование. Присоединение системы осуществляется в рамках расширения существующей структурированной кабельной сети, развернутой на территории больницы им. С. П. Боткина. Точка подключения – коммутатор в центральной серверной в здании под лит. А.

Для предотвращения несанкционированного доступа в помещения проектируемого объекта и выдачи тревожных сигналов проектом предусмотрены решения по устройству адресной системы охранной сигнализации, представленные в *Разделе 5. Сведения об инженерном оборудовании, о сетях и системах инженерно-технического обеспечения. Подразделе 5.5. Сети связи. Томе 5.5.2. Система охранной сигнализации (шифр: СР-512-24-ИОС5.2).*

Охранной системой оснащаются:

- входные двери, двери на кровлю, вент. камеры на кровле;
- помещения с хранением ценностей, дорогостоящего оборудования, лекарственных средств, персональных данных;
- помещения 1-го этажа с окнами;
- помещения 2-этажа с окнами, выходящими на козырек или иные строительные конструкции.

Система охранной сигнализации строится на базе специализированного оборудования, в том числе на необходимом количестве охранных извещателей, предназначенных для защиты оконных и дверных проемов.

Для защиты оконных проемов использовать ИК-извещатели типа штора.

Решения по оснащению объекта системой контроля и управления доступом, предназначенной для обеспечения организационно-методических мероприятий в целях предотвращения несанкционированного доступа, контроля и разграничения зон доступа на охраняемом объекте представлены в *Разделе 5. Сведения об инженерном оборудовании, о сетях и системах инженерно-технического обеспечения. Подразделе 5.5. Сети связи. Томе 5.5.3. Система контроля и управления доступом (шифр: СР-512-24-ИОС5.3)*

Системой СКУД оборудуются главные и эвакуационные входы 1 этажа, подвала, выходы на 2 этаж и технический этаж. Входы в здание оборудуются точками доступа для персонала. В состав точки доступа входят: контроллер доступа, считыватели карт (на вход), кнопки выход, замки электромагнитные, дверные доводчики, кнопки экстренной разблокировки дверей, источники питания замков.

Для визуального контроля обстановки на объекте предусмотрено устройство системы охранного телевидения, обеспечивающей прием и отображение видеоизображения с помощью стационарных цифровых IP-видеорегистратора и IP-камер для передачи по сети авторизованным удаленным пользователям изображения с камер охранного наблюдения. Данные проектные решения подробно представлены в *Разделе 5. Сведения об инженерном оборудовании, о сетях и системах инженерно-технического обеспечения. Подразделе 5.5. Сети связи. Томе 5.5.4. Система охранного телевидения (шифр: СР-512-24-ИОС5.4).*

Видеокамеры устанавливаются на фасадах здания для контроля территории, непосредственно прилегающей к зданию (общий обзор), в коридорах, холлах, вестибюлях, а также на выходах на улицу. Средства отображения поступающей информации устанавливаются на посту охраны больничного комплекса в здании под лит. Е. Активное сетевое оборудование для построения системы устанавливается в телекоммуникационном шкафу в подвале. Для электропитания видеорегистратора и коммутационного оборудования системы видеонаблюдения предусматривается установка источника бесперебойного питания.

В *Разделе 5. Сведения об инженерном оборудовании, о сетях и системах инженерно-технического обеспечения. Подразделе 5.5. Сети связи. Томе 5.5.5. Части 5. Автоматизированная система диспетчерского контроля и управления инженерным оборудованием (шифр: 04-A2-2024-ИОС5.5)* представлены проектные решения по устройству автоматизированной системы диспетчерского контроля и управления инженерным оборудованием. Диспетчеризация инженерного оборудования здания производится в следующем объеме: установка громкоговорящей связи в технических помещениях; контроль состояния основных инженерных систем; телеуправление электроосвещением; подведение линий связи к оконечным устройствам. В проекте предусмотрена установка щита диспетчеризации (ЩРД), в котором располагается блок контроля. Внутри технических помещений, у входа, устанавливаются переговорные устройства. Проектом также предусматривается охранно-защитная дератизационная система, предназначенная для защиты от мелких грызунов (крыс и мышей). Защите подлежат входы в подвалы, по которым возможно проникновение грызунов в защищаемое здание.

Решения по устройству специализированного комплекса технических средств оповещения населения о чрезвычайных ситуациях, сопряженного с региональными автоматизированными системами централизованного оповещения (РАСЦО) представлены в *Разделе 5. Сведения об инженерном оборудовании, о сетях и системах инженерно-технического обеспечения. Подразделе 5.5. Сети связи. Томе 5.5.6. Система проводного радиовещания. Специализированный комплекс технических средств оповещения населения о чрезвычайных ситуациях и сопряжение его к РАСЦО (шифр: СР-512-24-ИОС5.6).*

Присоединение системы осуществляется в рамках расширения существующей сети проводного радиовещания и оповещения ГО и ЧС, развернутой на территории больницы им. С. П. Боткина. Оборудование системы РАСЦО технически и программно сопряжено с управляющим комплексом по цифровым каналам связи. Управление СКТСО объекта осуществляется с центральной станции оповещения РАСЦО Санкт-Петербурга.

В состав линии связи входят: магистральная линия связи, абонентская сеть, абонентское оконечное оборудование.

Для оповещения прилегающей территории проектом предусмотрена установка рупорных громкоговорителей.

Проектные решения по строительству наружных сетей связи на проектируемом объекте представлены в *Разделе 5. Сведения об инженерном оборудовании, о сетях и системах инженерно-технического обеспечения. Подразделе 5.5. Сети связи. Томе 5.5.7. Наружные сети связи (шифр: СР-512-24-ИОС5.7).*

По территории объекта проектом предусмотрена докладка 2-х каналов в существующей кабельной канализации с организацией ввода в здание. Кабельная канализация строится с использованием 2-х ПНД труб, в качестве смотрового устройства предусмотрен колодец с установкой люка "легкого" типа и запорного устройства.

Подключение осуществляется в помещении серверной, телекоммуникационных шкафах в соответствии с техническими условиями провайдера.

Принципиальные технологические и основные планировочные решения по приспособлению объекта культурного наследия для организации предприятия общественного питания (пищеблока больницы и столовой для персонала) представлены в *Разделе 6. Технологические решения. Томе 6. Технологические решения (шифр: СР-512-24-ТХ).*

Технологические решения содержат решения по рациональному расположению помещений в соответствии с их функциональным назначением помещений объекта культурного наследия регионального значения «Хирургический корпус» по адресу: Санкт-Петербург, Миргородская ул., 3, лит. 3 (Санкт-Петербург, Миргородская улица, дом 3, литера 3), входящего в состав объекта культурного наследия регионального значения «Комплекс Александровской барачной больницы (больницы им. С. П. Боткина)».

Пищеблок больницы на 560 коек запроектирован на площадях подвального и первого этажей с организацией экспедиции. Столовая для персонала на 180 посадочных мест запроектирована на площадях второго и частично первого этажей с отдельным входом для посетителей с первого этажа.

Функционально производственные площади пищеблока и столовой разделены на три группы: группу бытовых и административных помещений, группу складских помещений, группу производственных помещений.

Для соблюдения требований санитарных и строительных норм принятые объемно-планировочные решения предусматривают последовательность (поточность)

технологических процессов, исключая встречные потоки сырья и сырых полуфабрикатов и готовой продукции, а также использованной и чистой посуды, пищевых отходов.

**Раздел 7. Проект организации строительства. Том 7. Проект организации работ (шифр: СР-512-24-ПОР)** выполнен в целях обеспечения подготовки строительного производства и обоснования необходимых ресурсов при проведении работ по сохранению объекта культурного наследия регионального значения «Хирургический корпус» по адресу: Санкт-Петербург, Миргородская ул., 3, лит. 3 (Санкт-Петербург, Миргородская улица, дом 3, литера 3), входящего в состав объекта культурного наследия регионального значения «Комплекс Александровской барачной больницы (больницы им. С. П. Боткина)».

Работы предполагается проводить в стесненных условиях, на освоенной и застроенной территории.

Организационно-технологическая схема производства работ включает два периода: подготовительный и основной. В подготовительный период производится устройство временного ограничения доступа к месту проведения работ и иные подготовительные мероприятия, а также получение разрешения на производство работ. Основной период включает в себя выполнение работ, предусмотренных проектными решениями. Организация работ предусматривает применение современных средств механизации производственных процессов, с выполнением всех требований и рекомендаций по производству строительного-монтажных работ, в том числе в зимнее время.

**Раздел 8. Мероприятия по охране окружающей среды. Том 8.1. Мероприятия по охране окружающей среды (шифр: СР-512-24-ООС1)** содержит оценку воздействия объекта на компоненты окружающей среды и мероприятия по предотвращению и снижению возможного негативного воздействия намечаемой хозяйственной деятельности на окружающую среду. Раздел разработан с целью установления приоритетности вопросов охраны окружающей среды, защиты здоровья населения и формирования экологически безопасной среды жизнедеятельности при проведении работ и в процессе последующей эксплуатации объекта.

В разделе выполнена покомпонентная оценка воздействия на состояние окружающей среды: атмосферный воздух, земельные ресурсы, водные ресурсы, растительный и животный мир в результате планируемых к проведению работ и эксплуатации объекта. Представлен перечень мероприятий по предотвращению и (или) снижению возможного негативного воздействия намечаемой хозяйственной деятельности на окружающую среду и рациональному использованию природных ресурсов на период эксплуатации объекта и производства работ.

Исходя из проведенных расчетов и исследований можно сделать вывод об экологической безопасности строительства запроектированного объекта для окружающей среды и о соответствии проектируемого объекта всем нормативным актам по охране окружающей среды.

Акустические расчеты, позволившие проанализировать воздействие на прилегающую территорию с точки зрения физических факторов при производстве строительных работ, представлены в **Разделе 8. Мероприятия по охране окружающей среды. Томе 8.2. Защита от шума (шифр: СР-512-24-ООС2)**. Проведена оценка худшего варианта производства работ – при условии применения на площадке строительной техники с высокими шумовыми характеристиками.

Согласно результатам расчета эквивалентного уровня звука, допустимые значения

для дневного времени в помещении ближайшей жилой застройки при открытых окнах при проведении строительных работ соответствуют нормативным требованиям СанПиН 1.2.3685-21 «Гигиенические нормативы и требования к обеспечению безопасности и (или) безвредности для человека факторов среды обитания».

Комплекс объемно-планировочных, инженерных и технических решений, обеспечивающих пожарную безопасность здания, разработанный с учетом специфики функциональной пожарной опасности объекта и его противопожарной защиты, представлен в *Разделе 9. Мероприятия по обеспечению пожарной безопасности. Томе 9.1. Мероприятия по обеспечению пожарной безопасности (шифр: СР-514-24-ПБ1) и Разделе 9. Мероприятия по обеспечению пожарной безопасности. Томе 9.2. Автоматическая пожарная сигнализация. Автоматизация противопожарной защиты. Система оповещения и управления эвакуацией людей при пожаре (шифр: СР-514-24-ПБ2).*

Противопожарная защита объекта обеспечивается: применением объемно-планировочных и конструктивных решений, а также средств, направленных на обеспечение эвакуации людей до наступления предельно-допустимых значений опасных факторов пожара и обеспечивающих ограничение распространения пожара за пределы очага возгорания; применением средств пожаротушения, автоматических установок пожарной сигнализации и оповещения о пожаре, противодымной защитой, а также организацией своевременной эвакуации людей.

Для обеспечения пожарной безопасности на объекте применяются противопожарные преграды (стены, перегородки, перекрытия, двери, пожарные отсеки и т.п.), ограничивающие распространение пожара за пределы здания; а также конструктивные и отделочные материалы с нормируемыми показателями пожарной опасности. Эвакуационные пути в пределах помещения обеспечивают безопасную эвакуацию людей через эвакуационные выходы из помещений без учета применяемых в нем средств пожаротушения и противодымной защиты.

Наружное пожаротушение предусмотрено от существующих пожарных гидрантов на водопроводной сети централизованной системы холодного водоснабжения.

Проектируемый объект культурного наследия регионального значения «Хирургический корпус» по адресу: Санкт-Петербург, Миргородская ул., 3, лит. 3 (Санкт-Петербург, Миргородская улица, дом 3, литера 3), входящего в состав объекта культурного наследия регионального значения «Комплекс Александровской барачной больницы (больницы им. С. П. Боткина)» оснащается системой пожарной сигнализации, системой оповещения и управления эвакуацией людей при пожаре, а также системой автоматизации противопожарной защиты.

Все здание, за исключением помещений с мокрыми процессами, венткамер, насосных водоснабжения, бойлерных, тепловых пунктов; категории В4 и Д по пожарной опасности; лестничных клеток; тамбуров и чердака, оборудуется системой пожарной сигнализации адресного типа с применением пожарных дымовых и тепловых извещателей, а также извещателей пожарных ручных со встроенным изолятором короткого замыкания.

Система управления эвакуацией людей при пожаре предполагает речевое оповещение людей о пожаре и световые указатели «Выход», располагаемые над дверями на путях эвакуации и постоянно находящиеся во включенном состоянии.

Для автоматизации сбора, обработки информации, управления в автоматическом и ручном режимах исполнительными устройствами СППЗ по заданному алгоритму, а также формирования сигналов управления инженерным и технологическим оборудованием,

участвующим в обеспечении пожарной безопасности объекта проектом предусмотрена автоматизация систем противопожарной защиты.

При пожаре система автоматики обеспечивает остановку вентиляционного оборудования общеобменной вентиляции, закрытие нормально открытых противопожарных клапанов, запуск систем противодымной вентиляции, открытие нормально закрытых клапанов противодымной вентиляции, опуск лифта на основной посадочный этаж и его блокировка с открытыми дверьми, а также разблокировку системы СКУД.

Для обеспечения электробезопасности обслуживающего персонала предусмотрены заземляющие устройства.

**Раздел 13. Иная документация в случаях, предусмотренных федеральными законами. Том 13. Ведомости объемов работ (шифр: СР-512-24-ВОР)** содержит перечень предусмотренных в рамках настоящего проекта строительных, монтажных и реставрационных работ с указанием их количественных характеристик.

По результатам рассмотрения представленной на экспертизу проектной документации на проведение работ по сохранению объекта культурного наследия регионального значения «Хирургический корпус» по адресу: Санкт-Петербург, Миргородская ул., 3, лит. 3 (Санкт-Петербург, Миргородская улица, дом 3, литера 3), входящего в состав объекта культурного наследия регионального значения «Комплекс Александровской барачной больницы (больницы им. С. П. Боткина)»: «Капитальный ремонт, реставрация и приспособление объекта культурного наследия регионального значения «Хирургический корпус», входящего в состав объекта культурного наследия регионального значения «Комплекс Александровской барачной больницы (больницы им. С. П. Боткина)», расположенного по адресу: Санкт-Петербург, ул. Миргородская, д. 3, лит. 3, для современного использования (Реставрация, ремонт и приспособление для современного использования объекта культурного наследия регионального значения «Хирургический корпус» по адресу: Санкт-Петербург, ул. Миргородская, д. 3, лит. 3, в составе объекта культурного наследия регионального значения «Комплекс Александровской барачной больницы (больницы им. С. П. Боткина)» (шифр: СР-512-24), разработанной ООО «НИИПИ Спецреставрация» в 2025 году, экспертами установлено следующее:

- проектная документация разработана юридическим лицом, имеющим лицензию на осуществление деятельности по сохранению объектов культурного наследия (памятников истории и культуры) народов Российской Федерации в соответствии с законодательством Российской Федерации о лицензировании отдельных видов деятельности – в соответствии с п. 6 ст. 45 Федерального закона № 73-ФЗ;

- проектная документация удовлетворяет требованиям к порядку проведения работ по сохранению объекта культурного наследия – в соответствии со ст. 45 Федерального закона № 73-ФЗ;

- проектная документация разработана с соблюдением действующих нормативных требований в части ее состава, содержания и оформления, и отвечает требованиям действующего законодательства Российской Федерации в области охраны объектов культурного наследия;

- проектная документация разработана в соответствии с заданием на проведение работ по сохранению объекта культурного наследия № 01-52-3171/21-0-1 от 25.11.2021, выданном соответствующим органом исполнительной власти, осуществляющим функции

в области государственной охраны объектов культурного наследия – в соответствии с п. 1 ст. 45 Федерального закона № 73-ФЗ;

- объем и содержание проектной документации соответствует требованиям нормативных документов в части состава разделов проектной документации и требований к их содержанию, и содержит необходимый комплект графических и текстовых материалов, обеспечивающих возможность на их основании последующего проведения работ по сохранению объекта культурного наследия. Проектная документация включает акт определения влияния предполагаемых к проведению видов работ на конструктивные и другие характеристики надежности и безопасности объекта культурного наследия (памятника истории и культуры) народов Российской Федерации – в соответствии с п. 4 ст. 45 Федерального закона № 73-ФЗ;

- проектные решения сохраняют без изменения и не нарушают элементы предмета охраны объекта культурного наследия регионального значения «Хирургический корпус» по адресу: Санкт-Петербург, Миргородская ул., 3, лит. 3 (Санкт-Петербург, Миргородская улица, дом 3, литера 3), входящего в состав объекта культурного наследия регионального значения «Комплекс Александровской барачной больницы (больницы им. С. П. Боткина)», утвержденные распоряжением КГИОП от 12.05.2017 № 222-р. Выполнение всего комплекса описанных мероприятий по сохранению объекта культурного наследия направлено на восстановление, сохранность и безопасную эксплуатацию памятника в современных условиях;

- проектная документация предусматривает меры и мероприятия, которые не могут оказать негативного воздействия на особенности объекта, послужившие основаниями для включения его в реестр и подлежащие обязательному сохранению, составляющие предмет охраны – в соответствии с положениями ст. 42, 43 и 44 Федерального закона № 73-ФЗ.

**13. Вывод экспертизы в соответствии с требованиями, предусмотренными пунктом 22 Положения о государственной историко-культурной экспертизе, утвержденного Постановлением Правительства Российской Федерации от 25.04.2024 № 530:**

Проектная документация на проведение работ по сохранению объекта культурного наследия регионального значения «Хирургический корпус» по адресу: Санкт-Петербург, Миргородская ул., 3, лит. 3 (Санкт-Петербург, Миргородская улица, дом 3, литера 3), входящего в состав объекта культурного наследия регионального значения «Комплекс Александровской барачной больницы (больницы им. С. П. Боткина)»: «Капитальный ремонт, реставрация и приспособление объекта культурного наследия регионального значения «Хирургический корпус», входящего в состав объекта культурного наследия регионального значения «Комплекс Александровской барачной больницы (больницы им. С. П. Боткина)», расположенного по адресу: Санкт-Петербург, ул. Миргородская, д. 3, лит. 3, для современного использования (Реставрация, ремонт и приспособление для современного использования объекта культурного наследия регионального значения «Хирургический корпус» по адресу: Санкт-Петербург, ул. Миргородская, д. 3, лит. 3, в составе объекта культурного наследия регионального значения «Комплекс Александровской барачной больницы (больницы им. С. П. Боткина)» (шифр: СР-512-24), разработанная ООО «НИИПИ Спецреставрация» в 2025 году, соответствует (положительное заключение) требованиям законодательства Российской Федерации в области государственной охраны объектов культурного наследия.

**14. Перечень приложений к заключению экспертизы, обосновывающих вывод эксперта или экспертной комиссии и подлежащих размещению на официальном сайте органа охраны объектов культурного наследия в информационно-телекоммуникационной сети "Интернет" в соответствии с пунктом 30 Положения о государственной историко-культурной экспертизе, утвержденного Постановлением Правительства Российской Федерации от 25.04.2024 № 530:**

*Приложение № 1.* Копия решения органа государственной власти о включении выявленного объекта культурного наследия в единый государственный реестр объектов культурного наследия (памятников истории и культуры) народов Российской Федерации.

*Приложение № 2.* Копия решения органа государственной власти об утверждении границ и режима использования территории объекта культурного наследия.

*Приложение № 3.* Копия решения органа государственной власти об утверждении предмета охраны объекта культурного наследия.

*Приложение № 4.* Материалы фотофиксации.

*Приложение № 5.* Копия решения органа государственной власти об утверждении охранного обязательства собственника или иного законного владельца объекта культурного наследия.

*Приложение № 6.* Копия задания, выданного органом охраны на проведение работ по сохранению объекта культурного наследия; копия разрешения, выданного органом охраны на проведение работ по сохранению объекта культурного наследия.

*Приложение № 7.* Документы технического учета: копия технического паспорта объекта; копии поэтажных планов здания и ведомости помещений.

*Приложение № 8.* Правоустанавливающие документы: копии выписок из единого государственного реестра.

*Приложение № 9.* Материалы, содержащие информацию о ценности объекта с точки зрения истории, археологии, архитектуры, градостроительства, искусства, науки и техники, эстетики, этнологии или антропологии, социальной культуры.

*Приложение № 10.* Копии протоколов заседаний экспертной комиссии.

*Приложение № 11.* Копии договоров с экспертами на проведение государственной историко-культурной экспертизы; копии дополнительных соглашений к договорам.

*Приложение № 12.* Иная документация.

**15. Дата оформления заключения экспертизы:** 17 октября 2025 г.

Председатель экспертной комиссии	Подпись эксперта: <i>(подписано усиленной электронной подписью)</i>	Терская И.В.
Ответственный секретарь экспертной комиссии	Подпись эксперта: <i>(подписано усиленной электронной подписью)</i>	Саюшев Б.М.
Член экспертной комиссии	Подпись эксперта: <i>(подписано усиленной электронной подписью)</i>	Куминов С.Е.

**Приложение № 1 к Акту**

по результатам государственной историко-культурной экспертизы проектной документации на проведение работ по сохранению объекта культурного наследия регионального значения «Хирургический корпус» по адресу: Санкт-Петербург, Миргородская ул., 3, лит. 3 (Санкт-Петербург, Миргородская улица, дом 3, литера 3), входящего в состав объекта культурного наследия регионального значения «Комплекс Александровской барачной больницы (больницы им. С. П. Боткина)»: «Капитальный ремонт, реставрация и приспособление объекта культурного наследия регионального значения «Хирургический корпус», входящего в состав объекта культурного наследия регионального значения «Комплекс Александровской барачной больницы (больницы им. С. П. Боткина)», расположенного по адресу: Санкт-Петербург, ул. Миргородская, д. 3, лит. 3, для современного использования (Реставрация, ремонт и приспособление для современного использования объекта культурного наследия регионального значения «Хирургический корпус» по адресу: Санкт-Петербург, ул. Миргородская, д. 3, лит. 3, в составе объекта культурного наследия регионального значения «Комплекс Александровской барачной больницы (больницы им. С. П. Боткина)» (шифр: СР-512-24), разработанной ООО «НИиПИ Спецреставрация» в 2025 году

**Копия решения органа государственной власти о включении выявленного объекта культурного наследия в единый государственный реестр объектов культурного наследия (памятников истории и культуры) народов Российской Федерации**

**ПРАВИТЕЛЬСТВО САНКТ-ПЕТЕРБУРГА  
КОМИТЕТ ПО ГОСУДАРСТВЕННОМУ КОНТРОЛЮ,  
ИСПОЛЬЗОВАНИЮ И ОХРАНЕ ПАМЯТНИКОВ ИСТОРИИ И КУЛЬТУРЫ**

**РАСПОРЯЖЕНИЕ**

**ОТ 20 ОКТЯБРЯ 2009 ГОДА N 10-33**

**О ВКЛЮЧЕНИИ ВЫЯВЛЕННЫХ ОБЪЕКТОВ КУЛЬТУРНОГО НАСЛЕДИЯ  
В ЕДИНЬИ ГОСУДАРСТВЕННЫЙ РЕЕСТР ОБЪЕКТОВ КУЛЬТУРНОГО НАСЛЕДИЯ  
(ПАМЯТНИКОВ ИСТОРИИ И КУЛЬТУРЫ) НАРОДОВ РОССИЙСКОЙ ФЕДЕРАЦИИ**

В соответствии с Заключением от 10.11.2004 N 20.2, составленным ООО "АРС" (отчеты N 1-7, 10-15, 19-22, 29, 44-48, 55, 56, 66, 71-73, 77, 79-89, 82-89, 93, 96, 98, 100, 101, 106, 124-127, 134-136, 154, 161-167, 178-181, 183, 185, 186, 189, 191, 192) по результатам проведения государственной историко-культурной экспертизы выявленных объектов культурного наследия, расположенных на территории Центрального района Санкт-Петербурга, и решением Совета по сохранению культурного наследия при Правительстве Санкт-Петербурга от 24.09.2009:

1. Включить в Единый государственный реестр объектов культурного наследия (памятников истории и культуры) народов Российской Федерации (далее - Реестр) в качестве объектов культурного наследия регионального значения выявленные объекты культурного наследия согласно приложению к настоящему распоряжению.

2. Заместителю председателя КГИОП - начальнику управления государственного учета объектов культурного наследия и правового обеспечения Разумову А.А. обеспечить:

2.1. Направление копии настоящего распоряжения для официального опубликования.

2.2. Направление в Росохранкультуру представления о включении выявленных объектов культурного наследия, указанных в [приложении \[к\] настоящему распоряжению](#), в Реестр.

2.3. Направление в Управление Федеральной регистрационной службы по Санкт-Петербургу и Ленинградской области копии решения о включении объектов, указанных в [приложении к настоящему распоряжению](#), в Реестр.

2.4. Составление учетной документации на включаемые в Реестр объекты, указанные в [приложении к настоящему распоряжению](#).

2.5. Уведомление лиц, являющихся собственниками объектов, указанных в приложении к настоящему распоряжению, о решении о включении объектов в Реестр в течение 30 дней со дня издания настоящего распоряжения.

3. Первому заместителю председателя КГИОП - начальнику управления зон охраны объектов культурного наследия Комлеву А.В. обеспечить внесение соответствующих изменений в базу данных геоинформационной системы Mapinfo.

4. Контроль за выполнением настоящего распоряжения возложить первого заместителя председателя КГИОП Комлева А.В. и на заместителя председателя КГИОП Разумова А.А. по принадлежности вопросов.

Председатель КГИОП  
В.А.Дементьева

**Приложение  
к распоряжению КГИОП  
от 20 октября 2009 года N 10-33**

**ПЕРЕЧЕНЬ ВЫЯВЛЕННЫХ ОБЪЕКТОВ КУЛЬТУРНОГО НАСЛЕДИЯ,  
ВКЛЮЧЕННЫХ В ЕДИНЫЙ ГОСУДАРСТВЕННЫЙ РЕЕСТР ОБЪЕКТОВ КУЛЬТУРНОГО  
НАСЛЕДИЯ (ПАМЯТНИКОВ ИСТОРИИ И КУЛЬТУРЫ) НАРОДОВ РОССИЙСКОЙ ФЕДЕРАЦИИ  
В КАЧЕСТВЕ ОБЪЕКТОВ КУЛЬТУРНОГО НАСЛЕДИЯ РЕГИОНАЛЬНОГО ЗНАЧЕНИЯ**

N п/п Наименование объекта Местонахождение

1

3\*

4

\* Нумерация соответствует оригиналу. - Примечание изготовителя базы данных.

1	Дом Н.А. и С.А.Латониных	Белинского ул., 5, лит.А
2	Дом А.Ф.Шмюкинга	Белинского ул., 11, лит.А
3	Станция метро "Площадь Восстания" (с перронным залом)	Восстания пл., 2, лит.А
4	Дом С.В.Муяки	Восстания ул., 18, лит.А
5	Дом П.Т.Бадаева	Восстания ул., 19, лит.А
6	Особняк Л.Н.Симонова (Столыпиных)	Гагаринская ул., 5, лит.А
7	Здание школы Народного искусства	Грибоедова кан. наб., 2, лит.А
8	Особняк З.Д.Мишукова (М.И.Алексеевой)	Мошков пер., 2, лит.А
9	Дом Г.В.Барановского	Достоевского ул., 36, лит.А
10	Дом А.Королевой (Ш.З.Иоффа)	Загородный пр., 24, лит.А
11	Дом М.Е.Кузнецова	Загородный пр., 27/21, лит.А
12	Придворный экипажный двор	Захарьевская ул., 8, лит.А
13	Дом А.И.Нежинской	Захарьевская ул., 23, лит.А, Б, В
14	Дом В.П.Кончиелова	Исполкомская ул., 5, лит.А
15	Особняк М.А.Горчакова (здание товарищества нефтяного производства "Братья Нобель")	наб.кан.Грибоедова, 6/2, лит.А
16	Доходный дом Ведомства учреждений императрицы Марии (с тремя палисадниками и оградами)	Кавалергардская ул., 12, лит.Б, В
17	Дом А.В.Ратькова-Рожнова	Кирочная ул., 32-34, лит.А
18	Дом А.П.Вознесенской	Кузнечный пер., 17/2, лит.А
20	Дом Корсаковых (Я.Ф.Сахара)	Большая Конюшенная ул., 17, лит.А
21	Дом С.П.Неклюдова	Шпалерная ул., 8, лит.А
22	Особняк А.Задлера (дом Д.Д.Орлова-Давыдова)	Кутузова наб., 18, лит.А
23	Церковь Тихвинской иконы Божьей Матери	Лиговский пр., 128, лит.Д
24	Дом М.Курицына	Лиговский пр., 139, лит.А
25	Особняк П.А.Урусова	Литейный пр., 17-19, лит.А
26	Здание Шереметьевского пассажа	Литейный пр., 53, лит.А
27	Здание Коммерческого училища (с оградой)	Ломоносова ул., 9, лит.А
28	Дом Г.Г.Елисеева	Ломоносова ул., 14, лит.А
29	Особняк А.П.Гагариной (дом Н.П.Жеребцовой)	Миллионная ул., 11, лит.А
30	Жилой дом штаба Гвардейского корпуса	Миллионная ул., 38, лит.А
31	Комплекс Александровской барачной больницы (больницы им.С.П.Боткина)	Миргородская ул., 3, лит.А, В, Г, Д, Е, Ж, З, С, У, Щ, Ю, Я
31.1	Ворота	Миргородская ул., 3, без лит.
31.2	Жилой дом для персонала	Миргородская ул., 3, лит.В
31.3	Одноэтажный лечебный корпус	Миргородская ул., 3, лит.У
31.4	Одноэтажный лечебный корпус	Миргородская ул., 3, лит.Щ
31.5	Административный корпус с приемным покоем	Миргородская ул., 3, лит.А
31.6	Прозекторская	Миргородская ул., 3, лит.Ю
31.7	Аптека и лаборатория	Миргородская ул., 3, лит.Я
31.8	Хирургический корпус	Миргородская ул., 3, лит.З
31.9	Изолятор	Миргородская ул., 3, лит.Г
31.10	Изолятор	Миргородская ул., 3, лит.Ж

- |   |  |
|---|--|
| 31.11 Три павильона летучих инфекций (детский и два взрослых)                                       | Миргородская ул., 3, лит.Е, Д, С   |
| 31.12 Дом К.И.Шмита (Торговый дом "Штоль и Шмит")   | Малая Морская ул., 11, лит.А   |
| 32 Особняк Н.С.Строганова (со службами)   | Моховая ул., 36, лит.А   |
| 33 Съезжий дом и пожарная команда Рождественской части  | Мытнинская ул., 3, лит.А   |
| 34 Дом Протасовых (М.В.Воейковой)   | Невский пр., 72, лит.А   |
| 35 Конторский корпус Николаевского вокзала  | Невский пр., 85, лит.З   |
| 36 Хлебные амбары Александро-Невской лавры (5 корпусов)   | Обводного кан. наб., 3, лит.А,<br>Обводного кан. наб., 5, лит.А,<br>Обводного кан. наб., 5, лит.Б,<br>Обводного кан. наб., 5, лит.В,<br>Обводного кан. наб., 5а, лит.А |
| 37 Дом Ф.Ф.Лумберга   | Перекупной пер., 9, лит.А  |
| 38 Дом К.К.Шмидта   | Перекупной пер., 12/13, лит.А  |
| 39 Дом Я.В.Ротькова-Рожнова   | Пестеля ул., 13-15, лит.А  |
| 40 Пушкинский сквер   | Пушкинская ул., Лиговский пер.   |
| 41 Дом-коммуна инженеров и писателей (с оградой)  | Рубинштейна ул., 7, лит.Б  |
| 42 Дом М.Б.Баструевой   | Рубинштейна ул., 36, лит.А   |
| 43 Дом Г.А.Бернштейна   | 3-я Советская ул., 9, лит.А  |
| 44 Подворье Старо-Афонского Свято-Андреевского мужского скита                                       | 5-я Советская ул., 31-33, лит.А, Б, В  |
| 44.1 Церковь Благовещения Пресвятой Богородицы  | 5-я Советская ул., 31-33, лит.А  |
| 44.2 Флигель для монахов  | 5-я Советская ул., 31-33, лит.Б  |
| 44.3 Ограда и сторожка  | 5-я Советская ул., 31-33, лит.В  |
| 45 Овсянниковский сквер (сквер Н.Г.Чернышевского)   | Старорусская ул., Мытнинская ул.,<br>Бакунина пр.  |
| 46 Дом П.М.Станового  | Мытнинская ул., 5/2, лит.А   |
| 47 Дом М.Н.Полежаева  | Старорусская ул., 5/3, лит.А   |
| 48 Дом А.С.Хренова  | Таврическая ул., 5, лит.А  |
| 49 Дом И.Ф.Хреновой   | Таврическая ул., 7, лит.А  |
| 50 Дом И.И.Дернова  | Таврическая ул., 35, лит.А   |
| 51 Здание гимназии им.Наследника цесаревича Алексея Николаевича                                     | Торговый пер., 2а, лит.А   |
| 52 Подворье Троице-Сергиевой лавры  | наб. реки Фонтанки, 44, лит.А  |
| 52.1 Корпус по набережной реки Фонтанки (с церковью преподобного<br>Сергия Радонежского с часовней) | наб. реки Фонтанки, 44, лит.А  |
| 53 Дом Г.Г.Елисеева   | наб. реки Фонтанки, 64, лит.А  |
| 54 Особняк Матавкина (С.С.Боткина) (с оградой)  | Фурштатская ул., 62/9, лит.А   |
| 55 Особняк А.С.Юрьевича   | Чайковского ул., 45, лит.А   |
| 56 Особняк Дубенской (А.С.Дубасовой)  | Чайковского ул., 62, лит.А   |
| 57 Дом В.Ф.Краевского   | Чехова ул., 3, лит.А   |
| 58 Жилой дом и архив Министерства Императорского двора  | Шпалерная ул., 34, лит.Б, В, Г   |
| 58.1 Жилой дом  | Шпалерная ул., 34, лит.Б   |
| 58.2 Здание архива (до 1851 г. здание склада Магазинского двора Гофф-<br>Интендантской конторы)     | Шпалерная ул., 34, лит.В   |
| 58.3 Прачечно-хозяйственный флигель   | Шпалерная ул., 34, лит.Г   |

**Приложение № 2 к Акту**

по результатам государственной историко-культурной экспертизы проектной документации на проведение работ по сохранению объекта культурного наследия регионального значения «Хирургический корпус» по адресу: Санкт-Петербург, Миргородская ул., 3, лит. 3 (Санкт-Петербург, Миргородская улица, дом 3, литера 3), входящего в состав объекта культурного наследия регионального значения «Комплекс Александровской барачной больницы (больницы им. С. П. Боткина)»: «Капитальный ремонт, реставрация и приспособление объекта культурного наследия регионального значения «Хирургический корпус», входящего в состав объекта культурного наследия регионального значения «Комплекс Александровской барачной больницы (больницы им. С. П. Боткина)», расположенного по адресу: Санкт-Петербург, ул. Миргородская, д. 3, лит. 3, для современного использования (Реставрация, ремонт и приспособление для современного использования объекта культурного наследия регионального значения «Хирургический корпус» по адресу: Санкт-Петербург, ул. Миргородская, д. 3, лит. 3, в составе объекта культурного наследия регионального значения «Комплекс Александровской барачной больницы (больницы им. С. П. Боткина)» (шифр: СР-512-24), разработанной ООО «НИиПИ Спецреставрация» в 2025 году

**Копия решения органа государственной власти об утверждении границ и режима использования территории объекта культурного наследия**



**ПРАВИТЕЛЬСТВО САНКТ-ПЕТЕРБУРГА  
КОМИТЕТ ПО ГОСУДАРСТВЕННОМУ КОНТРОЛЮ, ИСПОЛЬЗОВАНИЮ  
И ОХРАНЕ ПАМЯТНИКОВ ИСТОРИИ И КУЛЬТУРЫ  
РАСПОРЯЖЕНИЕ**

окуд

16.04.2019

№ 201-р

**Об утверждении границ и режима использования  
территории объекта культурного наследия регионального значения  
«Комплекс Александровской барачной больницы (больницы им. С.П. Боткина)»**

В соответствии с подпунктом 2 пункта 1 статьи 9.1, статьей 3.1, подпунктом 10 пункта 2 статьи 33 Федерального закона от 25.06.2002 № 73-ФЗ «Об объектах культурного наследия (памятниках истории и культуры) народов Российской Федерации», пунктом 3.12 Положения о Комитете по государственному контролю, использованию и охране памятников истории и культуры, утвержденного постановлением Правительства Санкт-Петербурга от 28.04.2004 № 651:

1. Утвердить:

1.1. Границы территории объекта культурного наследия регионального значения «Комплекс Александровской барачной больницы (больницы им. С.П. Боткина)», расположенного по адресу: Санкт-Петербург, Миргородская ул., 3, лит. А, В, Г, Д, Е, Ж, З, С, У, Ц, Ю, Я, согласно приложению № 1 к распоряжению

1.2. Режим использования территории объекта культурного наследия регионального значения «Комплекс Александровской барачной больницы (больницы им. С.П. Боткина)», расположенного по адресу: Санкт-Петербург, Миргородская ул., 3, лит. А, В, Г, Д, Е, Ж, З, С, У, Ц, Ю, Я, согласно приложению № 2 к распоряжению.

2. План границ территории объекта культурного наследия регионального значения «Комплекс Александровской барачной больницы (больницы им. С.П. Боткина)» от 26.10.2009 г. считать утратившим силу.

3. Заместителю председателя КГИОП – начальнику Управления организационного обеспечения, популяризации и государственного учета объектов культурного наследия обеспечить:

3.1. Внесение информации о границах территории и режиме использования территории объекта культурного наследия, указанного в пункте 1 распоряжения, в единый государственный

реестр объектов культурного наследия (памятников истории и культуры) народов Российской Федерации.

3.2. Направление в Управление Федеральной службы государственной регистрации, кадастра и картографии по Санкт-Петербургу, Комитет по градостроительству и архитектуре Санкт-Петербурга копий распоряжения в срок, не превышающий пяти рабочих дней со дня издания распоряжения.

3.3. Уведомление лиц, являющихся собственниками или иными законными владельцами объекта, указанного в пункте 1 распоряжения, в срок, не превышающий трех рабочих дней со дня издания распоряжения.

3.4. Размещение распоряжения в электронной форме в локальной компьютерной сети КГИОП и его официальное опубликование.

4. Начальнику отдела информационно-аналитического обеспечения охраны объектов культурного наследия обеспечить внесение соответствующих изменений в «Геоинформационную базу данных по объектам культурного наследия, границам и режимам зон охраны на территории Санкт-Петербурга».

5. Контроль за выполнением распоряжения возложить на заместителя председателя КГИОП – начальника Управления организационного обеспечения, популяризации и государственного учета объектов культурного наследия КГИОП.

Председатель КГИОП

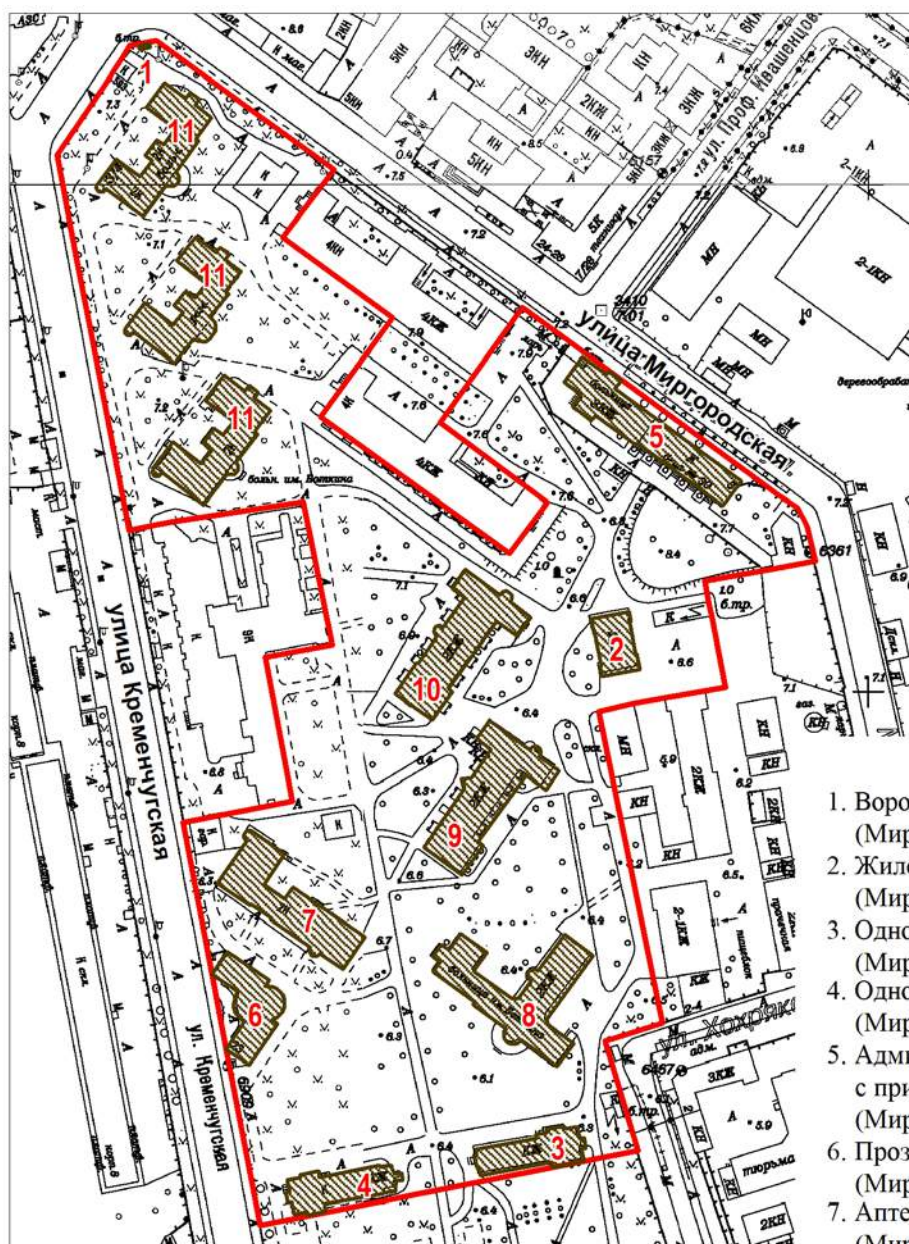


С.В. Макаров

Приложение № 1  
к распоряжению КГИОП  
от 16.04.2019 № 201-р

Границы территории  
объекта культурного наследия регионального значения  
«Комплекс Александровской барачной больницы (больницы им. С.П. Боткина)»,  
(далее – объект культурного наследия),  
расположенного по адресу: Санкт-Петербург,  
Миргородская ул., 3, лит. А, В, Г, Д, Е, Ж, З, С, У, Щ, Ю, Я

1. Схема границ территории объекта культурного наследия:



масштаб 1:3000

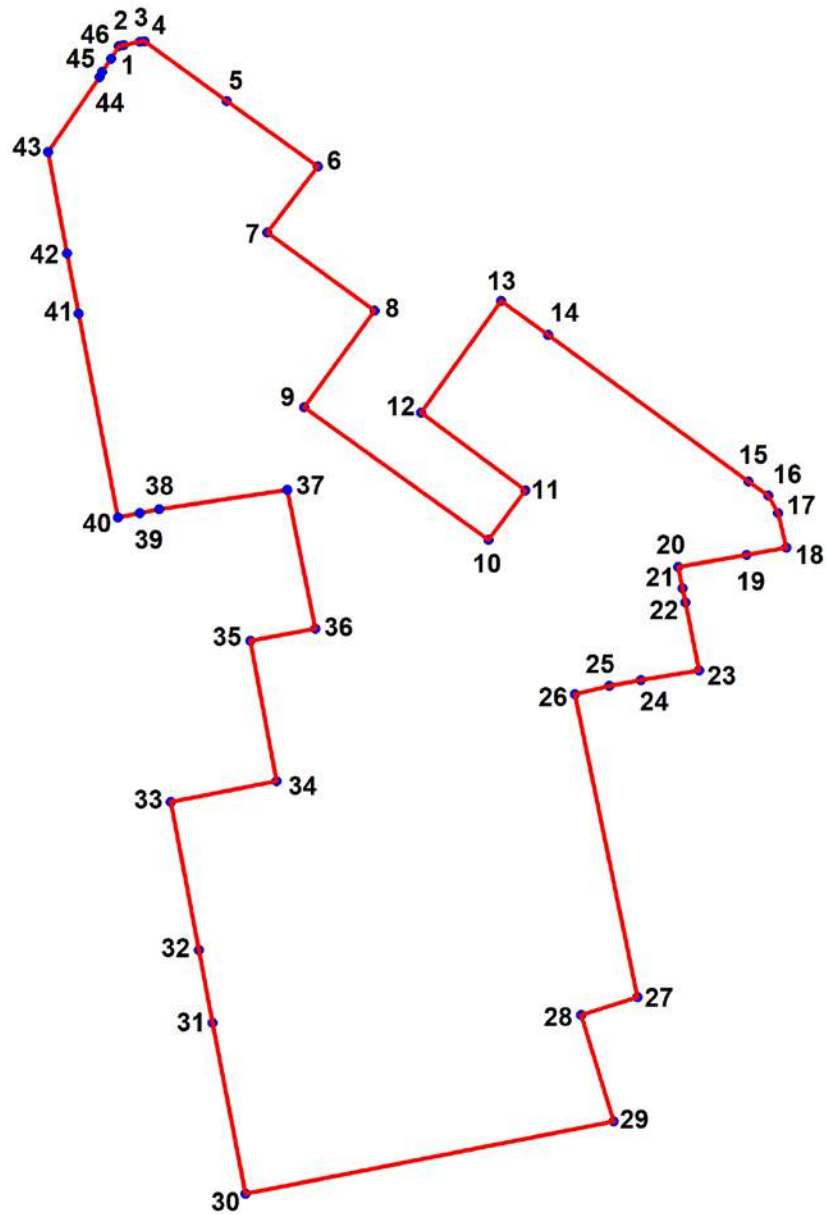
УСЛОВНЫЕ ОБОЗНАЧЕНИЯ

- Граница территории объекта культурного наследия
- ▨ Объект культурного наследия

СОСТАВ ОБЪЕКТА

1. Ворота  
(Миргородская ул., 3, без лит.)
2. Жилой дом для персонала  
(Миргородская ул., 3, лит. В)
3. Одноэтажный лечебный корпус  
(Миргородская ул., 3, лит. У)
4. Одноэтажный лечебный корпус  
(Миргородская ул., 3, лит. Щ)
5. Административный корпус  
с приемным покоем  
(Миргородская ул., 3, лит. А)
6. Прозекторская  
(Миргородская ул., 3, лит. Ю)
7. Аптека и лаборатория  
(Миргородская ул., 3, лит. Я)
8. Хирургический корпус  
(Миргородская ул., 3, лит. З)
9. Изолятор  
(Миргородская ул., 3, лит. Ж)
10. Изолятор  
(Миргородская ул., 3, лит. Г)
11. Три павильона летучих инфекций  
(детский и два взрослых)  
(Миргородская ул., 3, лит. Е, Д, С)

2. Перечень координат характерных точек границ территории объекта культурного наследия:



**УСЛОВНЫЕ ОБОЗНАЧЕНИЯ:**  
 — Граница территории объекта культурного наследия  
 • 1 Номер характерной точки

Номер характерной точки	Координаты характерных точек в системе координат, установленной для ведения государственного кадастра объектов недвижимости (м)	
	X	Y
1	2	3
1.	93054,89	116907,85
2.	93055,35	116909,79
3.	93056,60	116916,34
4.	93056,90	116918,43
5.	93032,65	116951,51
6.	93006,07	116988,53
7.	92979,41	116968,20
8.	92947,60	117011,58

9.	92908,46	116983,12
10.	92854,71	117057,91
11.	92874,73	117072,93
12.	92906,21	117030,47
13.	92951,59	117063,04
14.	92937,69	117082,21
15.	92878,32	117163,36
16.	92872,54	117171,53
17.	92865,56	117175,45
18.	92851,57	117178,73
19.	92848,54	117162,57
20.	92843,64	117135,00
21.	92835,00	117136,65
22.	92829,32	117137,92
23.	92801,73	117143,30
24.	92797,72	117119,74
25.	92795,33	117107,02
26.	92792,09	117093,05
27.	92669,16	117118,29
28.	92662,02	117095,58
29.	92618,74	117108,63
30.	92589,46	116959,24
31.	92658,72	116945,84
32.	92688,40	116940,29
33.	92748,33	116928,89
34.	92756,74	116971,91
35.	92813,68	116961,26
36.	92818,62	116987,66
37.	92875,00	116976,24
38.	92867,06	116924,17
39.	92865,46	116916,31
40.	92863,66	116907,45
41.	92946,42	116891,46
42.	92970,88	116886,74
43.	93011,90	116879,13
44.	93042,39	116899,96
45.	93044,47	116901,09
46.	93049,82	116904,68

Приложение № 2  
к распоряжению КГИОП  
от 16.04.2019 № 201-р

Режим использования территории  
объекта культурного наследия регионального значения  
«Комплекс Александровской барачной больницы (больницы им. С.П. Боткина)»,  
расположенного по адресу:  
Санкт-Петербург, Миргородская ул., 3, лит. А, В, Г, Д, Е, Ж, З, С, У, Щ, Ю, Я

1. На территории объекта культурного наследия запрещаются строительство объектов капитального строительства и увеличение объемно-пространственных характеристик существующих на территории объекта культурного наследия объектов капитального строительства; проведение земляных, строительных, мелиоративных и иных работ, за исключением работ по сохранению объекта культурного наследия или его отдельных элементов, сохранению историко-градостроительной или природной среды объекта культурного наследия.

2. На территории объекта культурного наследия разрешается ведение хозяйственной деятельности, не противоречащей требованиям обеспечения сохранности объекта культурного наследия и позволяющей обеспечить функционирование объекта культурного наследия в современных условиях.

3. Требования к осуществлению деятельности в границах территории объекта культурного наследия и требования к содержанию и использованию территории объекта культурного наследия устанавливаются законодательством Российской Федерации и Санкт-Петербурга об объектах культурного наследия.

**Приложение № 3 к Акту**

по результатам государственной историко-культурной экспертизы проектной документации на проведение работ по сохранению объекта культурного наследия регионального значения «Хирургический корпус» по адресу: Санкт-Петербург, Миргородская ул., 3, лит. 3 (Санкт-Петербург, Миргородская улица, дом 3, литера 3), входящего в состав объекта культурного наследия регионального значения «Комплекс Александровской барачной больницы (больницы им. С. П. Боткина)»: «Капитальный ремонт, реставрация и приспособление объекта культурного наследия регионального значения «Хирургический корпус», входящего в состав объекта культурного наследия регионального значения «Комплекс Александровской барачной больницы (больницы им. С. П. Боткина)», расположенного по адресу: Санкт-Петербург, ул. Миргородская, д. 3, лит. 3, для современного использования (Реставрация, ремонт и приспособление для современного использования объекта культурного наследия регионального значения «Хирургический корпус» по адресу: Санкт-Петербург, ул. Миргородская, д. 3, лит. 3, в составе объекта культурного наследия регионального значения «Комплекс Александровской барачной больницы (больницы им. С. П. Боткина)» (шифр: СР-512-24), разработанной ООО «НИиПИ Спецреставрация» в 2025 году

**Копия решения органа государственной власти об утверждении  
предмета охраны объекта культурного наследия**



ПРАВИТЕЛЬСТВО САНКТ-ПЕТЕРБУРГА  
КОМИТЕТ ПО ГОСУДАРСТВЕННОМУ КОНТРОЛЮ, ИСПОЛЬЗОВАНИЮ  
И ОХРАНЕ ПАМЯТНИКОВ ИСТОРИИ И КУЛЬТУРЫ  
РАСПОРЯЖЕНИЕ

окуд

12.05.2017№ 222-р

Об утверждении предмета охраны объекта  
культурного наследия регионального значения  
«Комплекс Александровской барачной больницы (больницы им. С.П. Боткина)»

1. Утвердить предмет охраны объекта культурного наследия регионального значения «Комплекс Александровской барачной больницы (больницы им. С.П. Боткина)», расположенного по адресу: Санкт-Петербург, Миргородская ул., д. 3, лит. А, В, Г, Д, Е, Ж, З, С, У, Ц, Ю, Я, согласно приложению к настоящему распоряжению.

2. Начальнику отдела государственного учета объектов культурного наследия обеспечить размещение настоящего распоряжения в электронной форме в локальной компьютерной сети КГИОП.

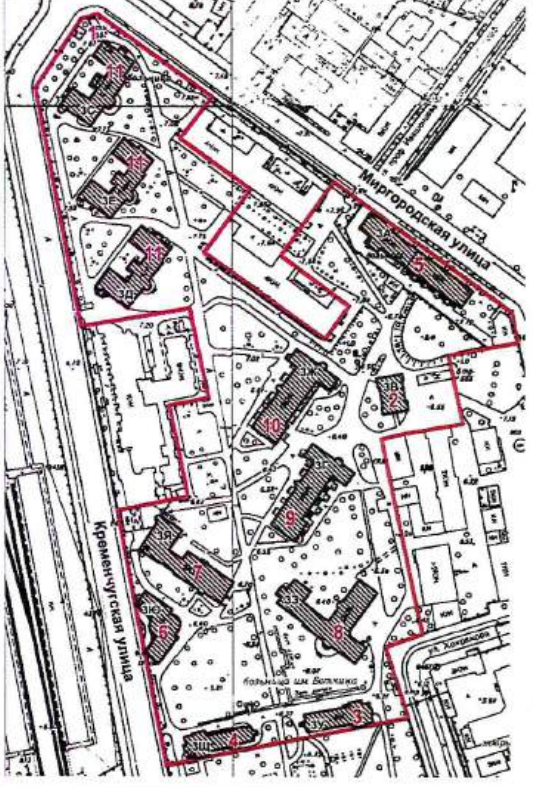

3. Контроль за выполнением распоряжения остается за заместителем председателя КГИОП – начальником Управления организационного обеспечения, популяризации и государственного учета объектов культурного наследия.




Заместитель председателя КГИОП-  
начальник Управления организационного  
обеспечения, популяризации и государственного  
учета объектов культурного наследия

Г.Р. Аганова

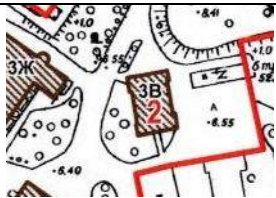
от 12.05.2017 № 222-р



**Предмет охраны**  
**объекта культурного наследия регионального значения**  
**«Комплекс Александровской барачной больницы (больницы им. С.П. Боткина)»,**  
 расположенного по адресу: Санкт-Петербург,  
 Миргородская ул., д. 3, лит. А, В, Г, Д, Е, Ж, З, С, У, Ц, Ю, Я

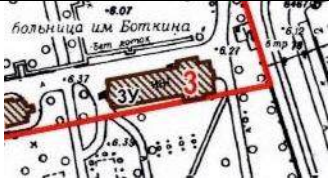




№ п/п	Видовая принадлежность предмета охраны	Предмет охраны	Фотофиксация
1	2	3	4
1.	Объемно-пространственное и планировочное решение территории:	<p>историческое объемно-планировочное решение ансамбля Александровской барачной больницы (больницы им. С.П. Боткина), включающего расположенные на его территории здания и сооружения:</p> <ol style="list-style-type: none"> <li>1) Ворота;</li> <li>2) Жилой дом для персонала;</li> <li>3) Одноэтажный лечебный корпус;</li> <li>4) Одноэтажный лечебный корпус;</li> <li>5) Административный корпус с приемным покоем;</li> <li>6) Прозекторская;</li> <li>7) Аптека и лаборатория;</li> <li>8) Хирургический корпус;</li> <li>9) Изолятор;</li> <li>10) Изолятор;</li> <li>11) Три павильона летучих инфекций (детский и два взрослых);</li> </ol>	
<p><b>I. Ворота</b>          Санкт-Петербург, Миргородская ул., 3, без. лит.</p>			
№ п/п	Видовая принадлежность предмета охраны	Предмет охраны	Фотофиксация
1	2	3	4
1.	Объемно-пространственное решение:	<p>исторические габариты, местоположение и конфигурация одноарочных ворот с двумя боковыми прямоугольными входными проемами;</p>	

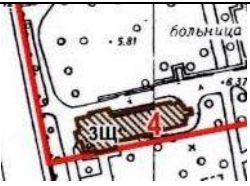


			
		конфигурация, габариты и материал открытия (металл);	
2.	Конструктивная система:	исторические капитальные стены (кирпичные);	
3.	Объемно-планировочное решение:	историческое объемно-планировочное решение;	
4.	Архитектурно-художественное решение фасадов:	архитектурно-художественное решение фасадов в стиле эклектики по проекту архитектора Д.Д. Соколова, 1880-1882 гг.;  материал и характер отделки стен: окрашенная штукатурка;	

**II. Жилой дом для персонала**  
Санкт-Петербург, Миргородская ул., д. 3, лит. В

№ п/п	Видовая принадлежность предмета охраны	Предмет охраны	Фотофиксация
1	2	3	4
1.	Объемно-пространственное решение:	исторические габариты, местоположение и конфигурация прямоугольного в плане здания жилого дома для персонала;	

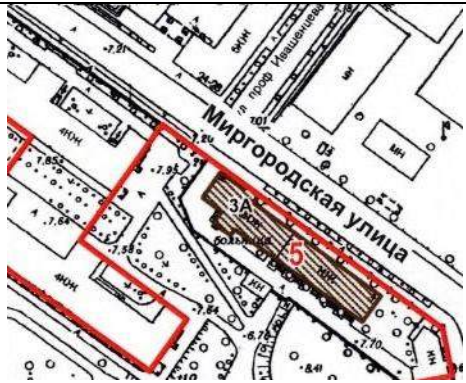
		<p>конфигурация и габариты многоскатной крыши, включая высотные отметки коньков, карнизов и дымовых труб, материал окрытия (металл);</p>	
2.	Конструктивная система:	<p>исторические наружные и внутренние капитальные стены (кирпичные);</p>	
3.	Объемно-планировочное решение:	<p>историческое объемно-планировочное решение в габаритах капитальных стен;</p>	
4.	Архитектурно-художественное решение фасадов:	<p>архитектурно-художественное решение фасадов в кирпичном стиле по проекту архитектора А.Д. Шиллинга, 1905-1906 гг.;</p> <p>материал и характер отделки стен: неоштукатуренный красный кирпич;</p> <p>облицовка цоколя известняком;</p> <p>исторические габариты, местоположение и конфигурация прямоугольных дверных проемов с лучковой перемычкой;</p> <p>исторические габариты, местоположение и конфигурация прямоугольных оконных проемов с лучковой перемычкой;</p> <p>исторический рисунок и цвет оконных заполнений;</p> <p>исторические габариты, местоположение и конфигурация люкарны;</p> <p>завершение фасадов щипцами;</p> <p>оформление окна архивольтом;</p>	
<p><b>III. Одноэтажный лечебный корпус</b>          Санкт-Петербург, Миргородская ул., д. 3, лит. У</p>			





№ п/п	Видовая принадлежность предмета охраны	Предмет охраны	Фотофиксация
1	2	3	4
1.	Объемно-пространственное решение:	исторические габариты, местоположение и конфигурация прямоугольного в плане здания одноэтажного лечебного корпуса с двумя ризалитами и крыльцом центрального входа;	
		конфигурация и габариты многоскатной крыши, включая высотные отметки коньков, карнизов и дымовых труб, материал покрытия (металл);	
2.	Конструктивная система:	<p>исторические наружные и внутренние капитальные стены (кирпичные);</p> <p>свесы крыши на деревянных резных кронштейнах;</p> <p>крыльцо;</p>	
3.	Объемно-планировочное решение:	историческое объемно-планировочное решение в габаритах капитальных стен;	
4.	Архитектурно-художественное решение фасадов:	<p>архитектурно-художественное решение фасадов в стиле эклектики по проекту архитектора И.С. Китнера, 1909-1910 гг.;</p> <p>материал и характер отделки стен: окрашенная штукатурка и неоштукатуренные кирпичные декоративные детали;</p> <p>облицовка цоколя известняком;</p> <p>исторические габариты, местоположение и конфигурация прямоугольных дверных</p>	




		<p>проемов с лучковой перемычкой;</p> <p>исторические габариты, местоположение и конфигурация прямоугольных оконных проемов с лучковой перемычкой;</p> <p>исторический рисунок и цвет оконных заполнений;</p> <p>оформление окон с кирпичными подоконниками и стилизованным замковым камнем;</p> <p>кирпичная имитация мауэрлата;</p> <p>завершение ризалитов щипцом;</p>	
<p><b>IV. Одноэтажный лечебный корпус</b>          Санкт-Петербург, Миргородская ул., д. 3, лит. Щ</p>			
№ п/п	Видовая принадлежность предмета охраны	Предмет охраны	Фотофиксация
1	2	3	4
1.	Объемно-пространственное решение:	исторические габариты, местоположение и конфигурация прямоугольного в плане здания одноэтажного лечебного корпуса с двумя ризалитами и крыльцом центрального входа;	
		конфигурация и габариты многоскатной крыши, включая высотные отметки коньков, карнизов и дымовых труб, материал окрытия (металл);	
2.	Конструктивная система:	<p>исторические наружные и внутренние капитальные стены (кирпичные);</p> <p>свесы крыши на деревянных резных кронштейнах;</p> <p>крыльцо;</p>	
3.	Объемно-планировочное решение:	историческое объемно-планировочное решение в габаритах капитальных стен;	

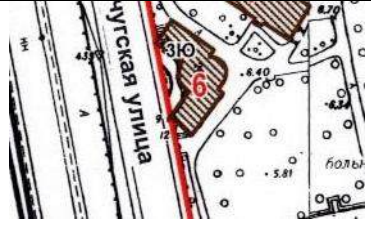




4.	Архитектурно-художественное решение фасадов:	<p>архитектурно-художественное решение фасадов в стиле эклектики по проекту архитектора И.С. Китнера, 1909-1910 гг.;</p> <p>материал и характер отделки стен: окрашенная штукатурка и неоштукатуренные кирпичные декоративные детали;</p> <p>облицовка цоколя известняком;</p> <p>исторические габариты, местоположение и конфигурация прямоугольных дверных проемов с лучковой перемычкой;</p> <p>исторические габариты, местоположение и конфигурация прямоугольных оконных проемов с лучковой перемычкой;</p> <p>исторический рисунок и цвет оконных заполнений;</p> <p>оформление окон с кирпичными подоконниками и стилизованным замковым камнем;</p> <p>кирпичная имитация мауэрлата;</p> <p>завершение ризалитов щипцом;</p>	
----	--	---	--

**V. Административный корпус с приемным pokojem**  
Санкт-Петербург, Миргородская ул., д. 3, лит. А

№ п/п	Видовая принадлежность предмета охраны	Предмет охраны	Фотофиксация
1	2	3	4
1.	Объемно-пространственное решение:	исторические габариты, местоположение и конфигурация прямоугольного в плане трехэтажного здания административного корпуса с двумя ризалитами и одноэтажным приемным pokojem;	

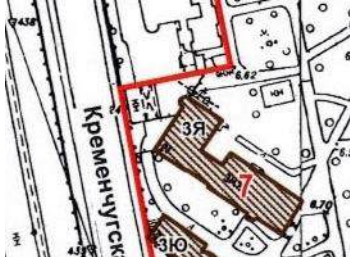
		конфигурация и габариты крыши, включая высотные отметки коньков и карнизов, материал покрытия (металл);	
2.	Конструктивная система:	исторические наружные и внутренние капитальные стены (кирпичные);	
		лестница;	
		лестница;	
			
3.	Объемно-планировочное решение:	историческое объемно-планировочное решение в габаритах капитальных стен;	





4.	Архитектурно-художественное решение фасадов:	<p>архитектурно-художественное решение фасадов в стиле конструктивизма по проекту архитекторов А.И. Гегелло и Д.Л. Кричевского, 1927-1933 гг.;</p> <p>материал и характер отделки стен: окрашенная штукатурка;</p>	
		<p>ряды больших прямоугольных окон;</p> <p>круглые окна в лестничном ризалите;</p> <p>исторические габариты, местоположение и конфигурация прямоугольных дверных проемов;</p> <p>исторические габариты, местоположение и конфигурация прямоугольных оконных проемов;</p> <p>исторический рисунок и цвет оконных заполнений;</p>	
5.	Декоративно-художественное оформление интерьеров:	<p>поручень;</p> <p>лестничные площадки;</p>	
<b>VI. Прозекторская</b> Санкт-Петербург, Миргородская ул., д. 3, лит. Ю			
№ п/п	Видовая принадлежность предмета охраны	Предмет охраны	Фотофиксация
1	2	3	4

1.	Объемно-пространственное решение:	исторические габариты, местоположение и конфигурация сложного в плане двухэтажного, на высоком цоколе здания прозекторской с центральным скругленным объемом секционной, двумя примыкающими к нему симметричными прямоугольными корпусами и двумя треугольными террасами с треугольными балконами;	
		конфигурация и габариты крыши, включая высотные отметки коньков и карнизов, материал покрытия (металл);	
			
2.	Конструктивная система:	исторические наружные и внутренние капитальные стены;  пилоны треугольных балконов;  железобетонные межоконные столбы высокого помещения секционной;	
3.	Объемно-планировочное решение:	историческое объемно-планировочное решение в габаритах капитальных стен;	

4.	Архитектурно-художественное решение фасадов:	<p>архитектурно-художественное решение фасадов в стиле конструктивизма по проекту архитектора А.И. Гегелло, 1927-1933 гг.;</p> <p>материал и характер отделки стен: окрашенная штукатурка;</p> <p>облицовка цоколя и треугольных террас известняком;</p> <p>исторические габариты, местоположение и конфигурация прямоугольных дверных проемов;</p> <p>исторические габариты, местоположение и конфигурация прямоугольных оконных проемов;</p> <p>исторический рисунок и цвет оконных заполнений;</p> <p>прямоугольные лежащие окна, сплошное остекление верхнего высокого помещения секционной;</p> <p>профиль венчающего выносного карниза;</p> <p>исторические габариты, местоположение и конфигурация металлического ограждения треугольных балконов и скругленного объема секционной;</p>	
----	--	--	--

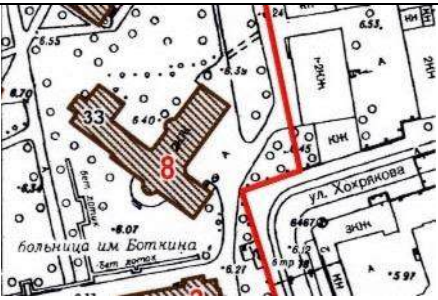



**VII. Аптека и лаборатория**  
Санкт-Петербург, Миргородская ул., д. 3, лит. Я

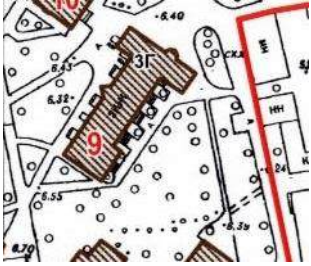


№ п/п	Видовая принадлежность предмета охраны	Предмет охраны	Фотофиксация
1	2	3	4
1.	Объемно-пространственное решение:	исторические габариты, местоположение и конфигурация сложного в плане двухэтажного, на высоком цоколе здания аптеки и лаборатории с повышенным объемом закругленного ризалита;	



		конфигурация и габариты крыши, включая высотные отметки коньков и карнизов, материал окрытия (металл);	
2.	Конструктивная система:	исторические наружные и внутренние капитальные стены (кирпичные);	
3.	Объемно-планировочное решение:	историческое объемно-планировочное решение в габаритах капитальных стен;	
4.	Архитектурно-художественное решение фасадов:	<p>архитектурно-художественное решение фасадов в стиле конструктивизма по проекту архитектора А.И. Гегелло, 1927-1933 гг.;</p> <p>материал и характер отделки стен: окрашенная штукатурка;</p> <p>исторические габариты, местоположение и конфигурация прямоугольных дверных проемов;</p> <p>исторические габариты, местоположение и конфигурация прямоугольных оконных проемов;</p> <p>исторический рисунок и цвет оконных заполнений;</p>	

**VIII. Хирургический корпус**  
Санкт-Петербург, Миргородская ул., д. 3, лит. 3


№ п/п	Видовая принадлежность	Предмет охраны	Фотофиксация
-------	------------------------	----------------	--------------




	предмета охраны		
1	2	3	4
1.	Объемно-пространственное решение:	исторические габариты, местоположение и конфигурация сложного в плане двухэтажного хирургического корпуса;	
		конфигурация и габариты крыши, включая высотные отметки коньков и карнизов, материал окрытия (металл);	
2.	Конструктивная система:	исторические наружные и внутренние капитальные стены (кирпичные);	
3.	Объемно-планировочное решение:	историческое объемно-планировочное решение в габаритах капитальных стен;	
4.	Архитектурно-художественное решение фасадов:	<p>архитектурно-художественное решение фасадов в стиле конструктивизма по проекту архитекторов А.И. Гегелло и Д.Л. Кричевского, 1927-1933 гг.;</p> <p>материал и характер отделки стен: окрашенная штукатурка;</p> <p>исторические габариты, местоположение и конфигурация прямоугольных дверных проемов;</p>	

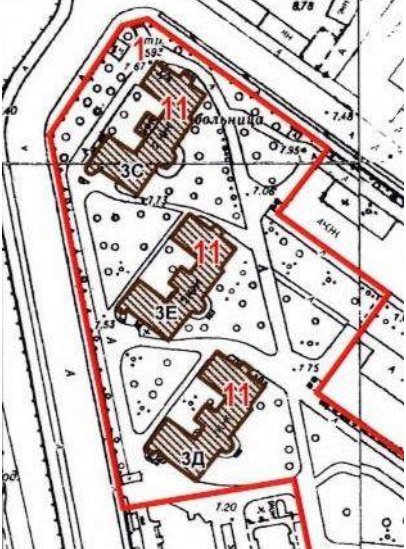



		<p>исторические габариты, местоположение и конфигурация прямоугольных оконных проемов;</p> <p>исторический рисунок и цвет оконных заполнений;</p>	
<p><b>IX. Изолятор</b> Санкт-Петербург, Миргородская ул., д. 3, лит. Г</p>			
№ п/п	Видовая принадлежность предмета охраны	Предмет охраны	Фотофиксация
1	2	3	4
1.	Объемно-пространственное решение:	исторические габариты, местоположение и конфигурация прямоугольного в плане двухэтажного изолятора с прямоугольными, треугольными и полукруглыми ризалитами;	
		конфигурация и габариты крыши, включая высотные отметки коньков, карнизов и дымовых труб, материал покрытия (металл);	
			




2.	Конструктивная система:	исторические наружные и внутренние капитальные стены (кирпичные);	
3.	Объемно-планировочное решение:	историческое объемно-планировочное решение в габаритах капитальных стен;	
4.	Архитектурно-художественное решение фасадов:	<p>архитектурно-художественное решение фасадов в стиле конструктивизма по проекту архитекторов А.И. Гегелло, Д.Л. Кричевского, И.В. Павлова, 1927-1930-е гг.;</p> <p>материал и характер отделки стен: окрашенная штукатурка;</p> <p>исторические габариты, местоположение и конфигурация прямоугольных дверных проемов;</p> <p>исторические габариты, местоположение и конфигурация прямоугольных оконных проемов;</p> <p>исторический рисунок и цвет оконных заполнений;</p> <p>угловое остекление в уровне второго и третьего этажа;</p> <p>сплошное остекление треугольного ризалита;</p>	

**Х. Изолятор**  
Санкт-Петербург, Миргородская ул., д. 3, лит. Ж

№ п/п	Видовая принадлежность предмета охраны	Предмет охраны	Фотофиксация
1	2	3	4
1.	Объемно-пространственное решение:	исторические габариты, местоположение и конфигурация прямоугольного в плане двухэтажного изолятора с прямоугольными ризалитами;	
		конфигурация и габариты крыши, включая высотные отметки коньков и карнизов, материал окрытия (металл);	

2.	Конструктивная система:	исторические наружные и внутренние капитальные стены (кирпичные);	
3.	Объемно-планировочное решение:	историческое объемно-планировочное решение в габаритах капитальных стен;	
4.	Архитектурно-художественное решение фасадов:	<p>архитектурно-художественное решение фасадов в стиле конструктивизма по проекту архитекторов А.И. Гегелло, Д.Л. Кричевского, И.В. Павлова, 1927-1930-е гг.;</p> <p>материал и характер отделки стен: окрашенная штукатурка;</p> <p>исторические габариты, местоположение и конфигурация прямоугольных дверных проемов;</p> <p>исторические габариты, местоположение и конфигурация прямоугольных оконных проемов;</p> <p>исторический рисунок и цвет оконных заполнений;</p>	
<b>XI. Три павильона летучих инфекций (детский и два взрослых)</b> Санкт-Петербург, Миргородская ул., д. 3, лит. Е, Д, С			
№ п/п	Видовая принадлежность предмета охраны	Предмет охраны	Фотофиксация
1	2	3	4

1.	Объемно-пространственное решение:	исторические габариты, местоположение и конфигурация трех одинаковых, п-образных в плане двухэтажных павильонов летучих инфекций, с прямоугольными и полуциркульными ризалитами;	
		конфигурация и габариты крыши, включая высотные отметки коньков и карнизов, материал окрытия (металл);	
			
2.	Конструктивная система:	исторические наружные и внутренние капитальные стены (кирпичные);	

3.	Объемно-планировочное решение:	историческое объемно-планировочное решение в габаритах капитальных стен;	
4.	Архитектурно-художественное решение фасадов:	<p>архитектурно-художественное решение фасадов в стиле конструктивизма по проекту архитекторов А.И. Гегелло и А.Н. Виноградова, 1927-1930-е гг.;</p> <p>материал и характер отделки стен: окрашенная штукатурка;</p> <p>исторические габариты, местоположение и конфигурация прямоугольных дверных проемов;</p> <p>исторические габариты, местоположение и конфигурация прямоугольных оконных проемов;</p> <p>исторический рисунок и цвет оконных заполнений;</p> <p>исторический профиль горизонтальных тяг и венчающего карниза;</p> <p>штукатурный декор прямоугольных окон: профилированное полотно, стилизованная вставка в подоконном пространстве;</p>	 

**Приложение № 4 к Акту**

по результатам государственной историко-культурной экспертизы проектной документации на проведение работ по сохранению объекта культурного наследия регионального значения «Хирургический корпус» по адресу: Санкт-Петербург, Миргородская ул., 3, лит. 3 (Санкт-Петербург, Миргородская улица, дом 3, литера 3), входящего в состав объекта культурного наследия регионального значения «Комплекс Александровской барачной больницы (больницы им. С. П. Боткина)»: «Капитальный ремонт, реставрация и приспособление объекта культурного наследия регионального значения «Хирургический корпус», входящего в состав объекта культурного наследия регионального значения «Комплекс Александровской барачной больницы (больницы им. С. П. Боткина)», расположенного по адресу: Санкт-Петербург, ул. Миргородская, д. 3, лит. 3, для современного использования (Реставрация, ремонт и приспособление для современного использования объекта культурного наследия регионального значения «Хирургический корпус» по адресу: Санкт-Петербург, ул. Миргородская, д. 3, лит. 3, в составе объекта культурного наследия регионального значения «Комплекс Александровской барачной больницы (больницы им. С. П. Боткина)» (шифр: СР-512-24), разработанной ООО «НИиПИ Спецреставрация» в 2025 году

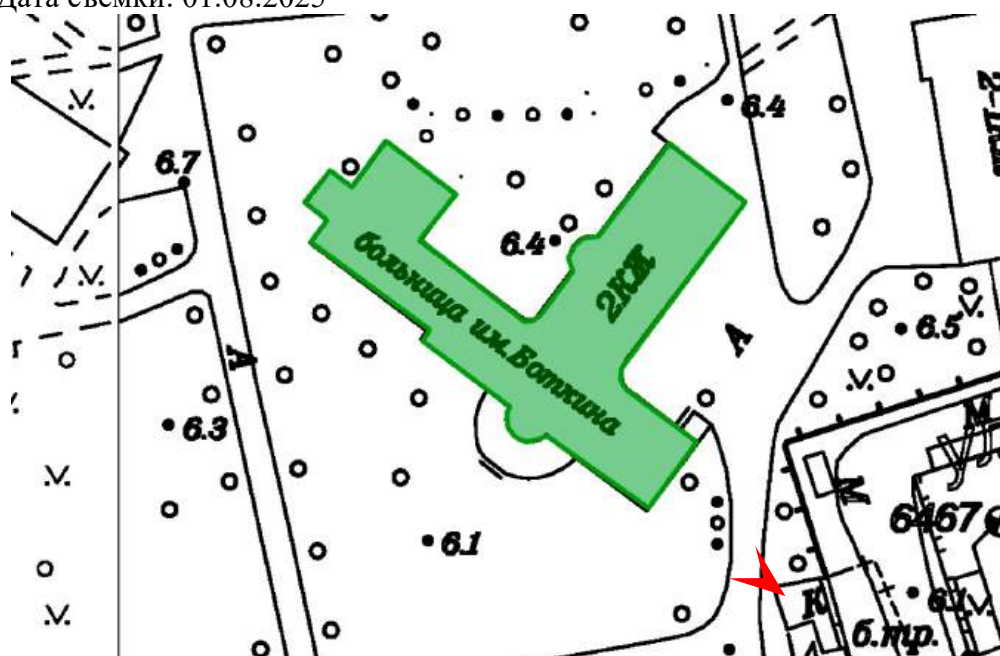
**Материалы фотофиксации**



1. Объект культурного наследия регионального значения «Хирургический корпус», входящий в состав объекта культурного наследия регионального значения «Комплекс Александровской барачной больницы (больницы им. С.П. Боткина)» по адресу: Санкт-Петербург, Миргородская ул., д. 3, лит. 3

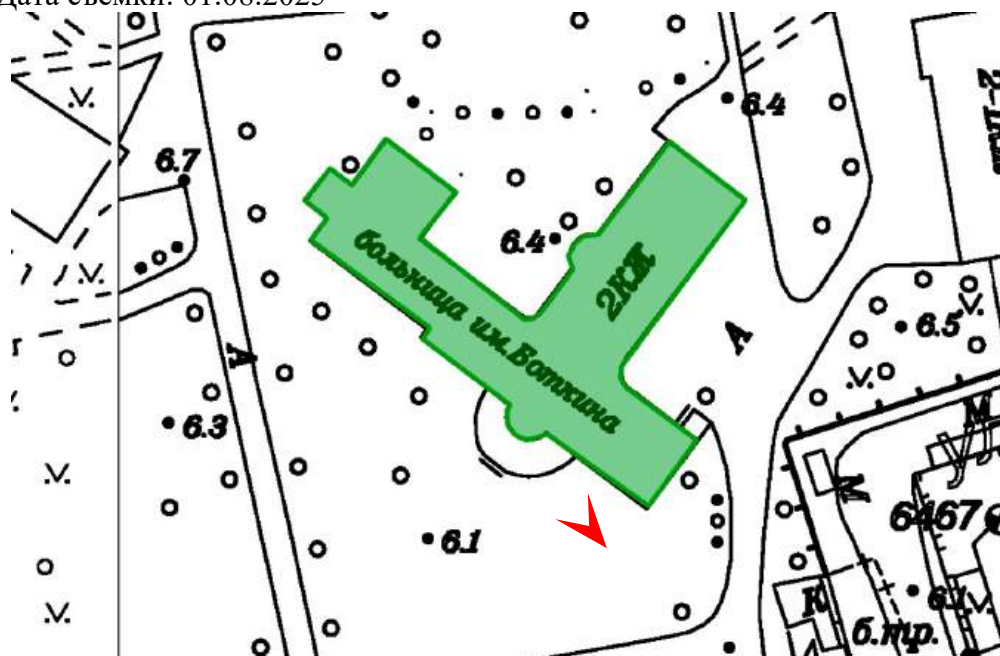
Вид с юго-востока

Дата съемки: 01.08.2025





2. Объект культурного наследия регионального значения «Хирургический корпус», входящий в состав объекта культурного наследия регионального значения «Комплекс Александровской барачной больницы (больницы им. С.П. Боткина)» по адресу: Санкт-Петербург, Миргородская ул., д. 3, лит. 3  
Фрагмент южного фасада  
Дата съемки: 01.08.2025

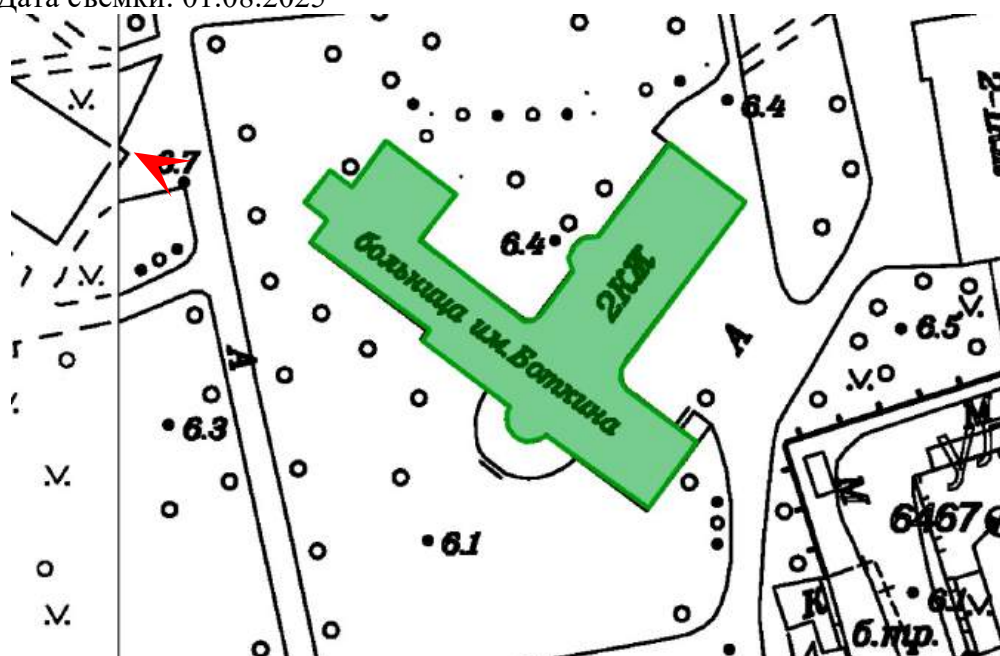




3. Объект культурного наследия регионального значения «Хирургический корпус», входящий в состав объекта культурного наследия регионального значения «Комплекс Александровской барачной больницы (больницы им. С.П. Боткина)» по адресу: Санкт-Петербург, Миргородская ул., д. 3, лит. 3

Вид с северо-запада

Дата съемки: 01.08.2025





4. Объект культурного наследия регионального значения «Хирургический корпус», входящий в состав объекта культурного наследия регионального значения «Комплекс Александровской барачной больницы (больницы им. С.П. Боткина)» по адресу: Санкт-Петербург, Миргородская ул., д. 3, лит. 3  
 Вид с северо-запада  
 Дата съемки: 01.08.2025





5. Объект культурного наследия регионального значения «Хирургический корпус», входящий в состав объекта культурного наследия регионального значения «Комплекс Александровской барачной больницы (больницы им. С.П. Боткина)» по адресу: Санкт-Петербург, Миргородская ул., д. 3, лит. 3

Вид с северо-запада

Дата съемки: 01.08.2025





6. Объект культурного наследия регионального значения «Хирургический корпус», входящий в состав объекта культурного наследия регионального значения «Комплекс Александровской барачной больницы (больницы им. С.П. Боткина)» по адресу: Санкт-Петербург, Миргородская ул., д. 3, лит. 3

Вид с севера

Дата съемки: 01.08.2025





7. Объект культурного наследия регионального значения «Хирургический корпус», входящий в состав объекта культурного наследия регионального значения «Комплекс Александровской барачной больницы (больницы им. С.П. Боткина)» по адресу: Санкт-Петербург, Миргородская ул., д. 3, лит. 3

Вид с севера

Дата съемки: 01.08.2025

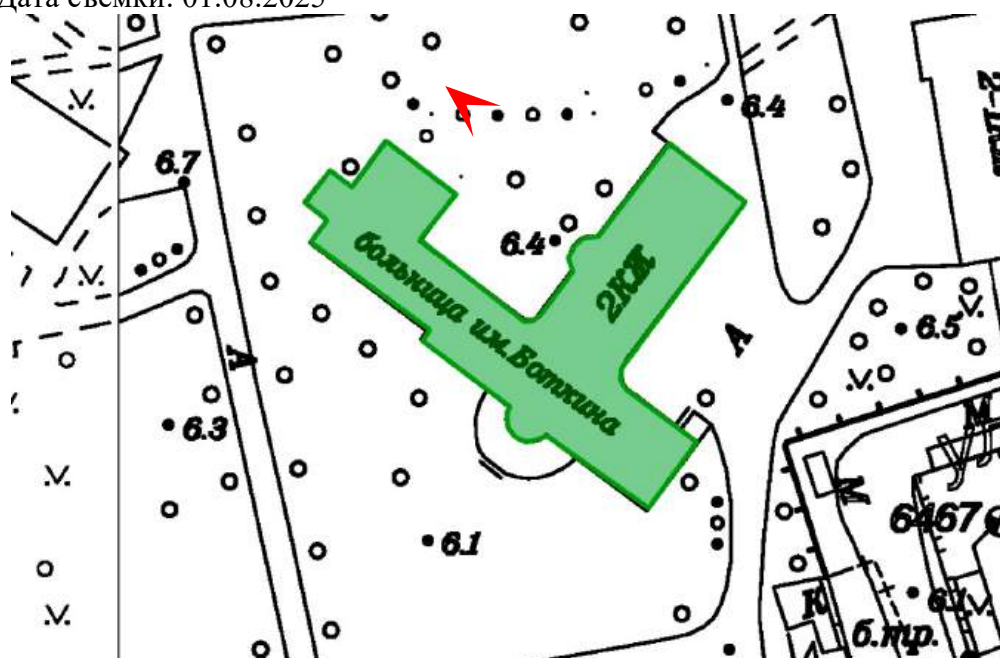




8. Объект культурного наследия регионального значения «Хирургический корпус», входящий в состав объекта культурного наследия регионального значения «Комплекс Александровской барачной больницы (больницы им. С.П. Боткина)» по адресу: Санкт-Петербург, Миргородская ул., д. 3, лит. 3

Вид с северо-запада

Дата съемки: 01.08.2025





9. Объект культурного наследия регионального значения «Хирургический корпус», входящий в состав объекта культурного наследия регионального значения «Комплекс Александровской барачной больницы (больницы им. С.П. Боткина)» по адресу: Санкт-Петербург, Миргородская ул., д. 3, лит. 3

Вид с востока

Дата съемки: 01.08.2025





10. Объект культурного наследия регионального значения «Хирургический корпус», входящий в состав объекта культурного наследия регионального значения «Комплекс Александровской барачной больницы (больницы им. С.П. Боткина)» по адресу: Санкт-Петербург, Миргородская ул., д. 3, лит. 3

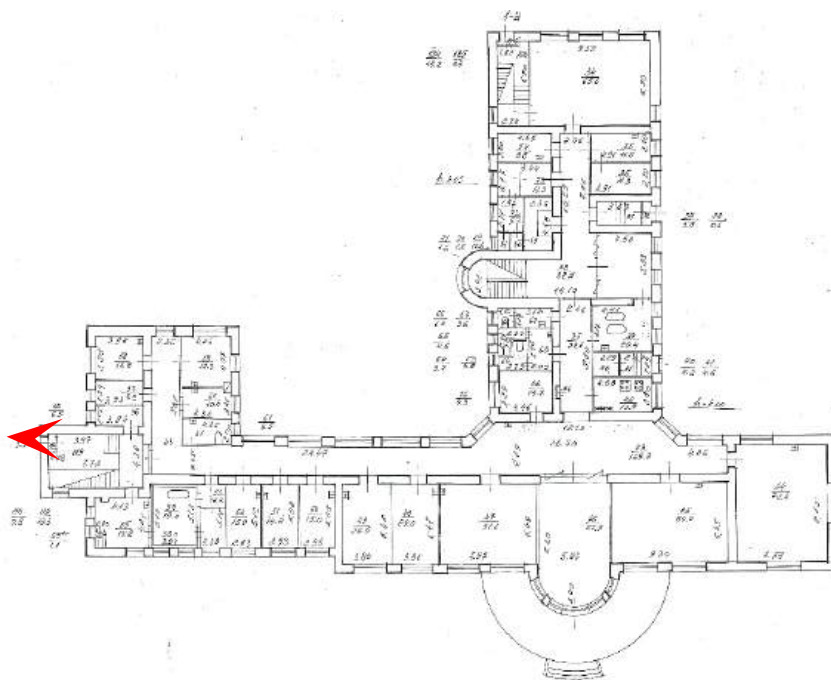
Вид с севера

Дата съемки: 01.08.2025



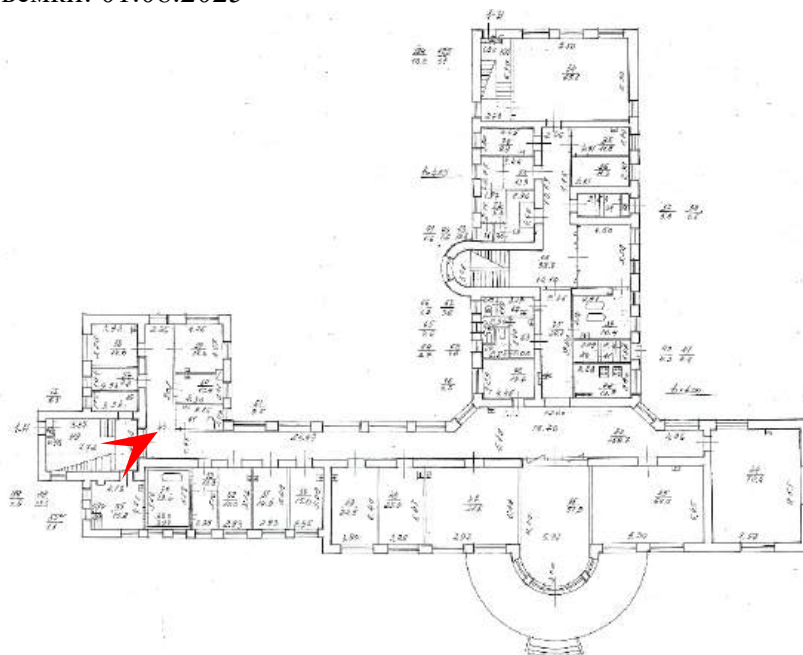



11. Объект культурного наследия регионального значения «Хирургический корпус», входящий в состав объекта культурного наследия регионального значения «Комплекс Александровской барачной больницы (больницы им. С.П. Боткина)» по адресу: Санкт-Петербург, Миргородская ул., д. 3, лит. 3  
1 этаж. Вход в башню  
Дата съемки: 01.08.2025



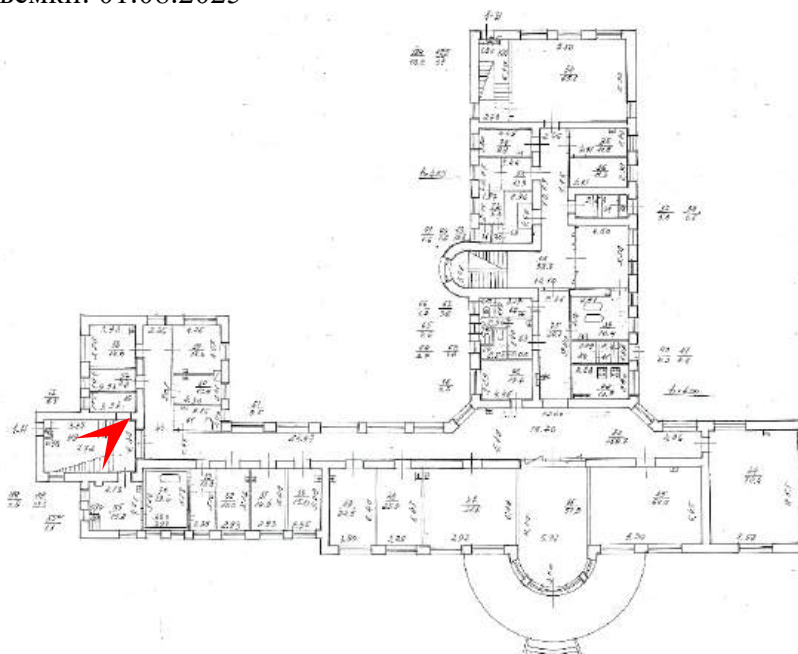


12. Объект культурного наследия регионального значения «Хирургический корпус», входящий в состав объекта культурного наследия регионального значения «Комплекс Александровской барачной больницы (больницы им. С.П. Боткина)» по адресу: Санкт-Петербург, Миргородская ул., д. 3, лит. 3  
1 этаж. Вход в башню  
Дата съемки: 01.08.2025



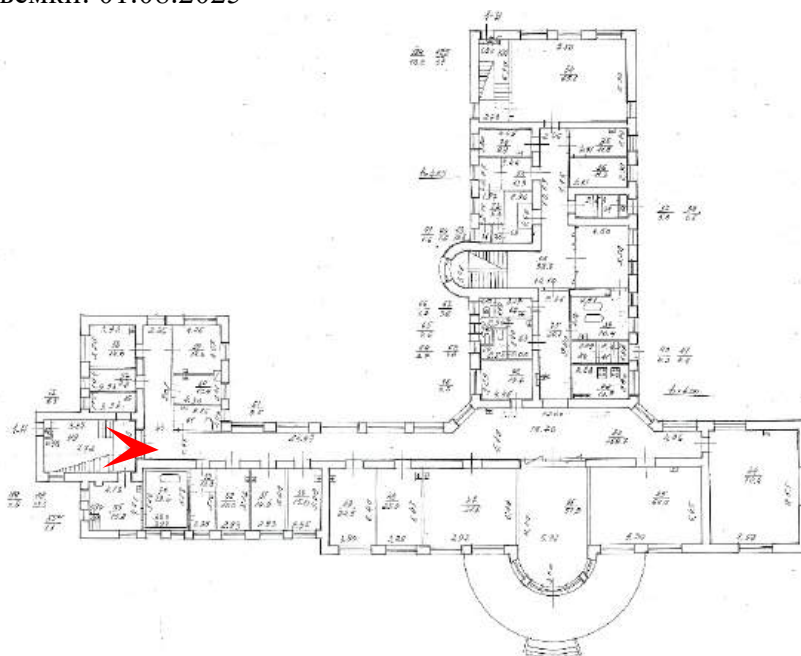



13. Объект культурного наследия регионального значения «Хирургический корпус», входящий в состав объекта культурного наследия регионального значения «Комплекс Александровской барачной больницы (больницы им. С.П. Боткина)» по адресу: Санкт-Петербург, Миргородская ул., д. 3, лит. 3  
1 этаж  
Дата съемки: 01.08.2025



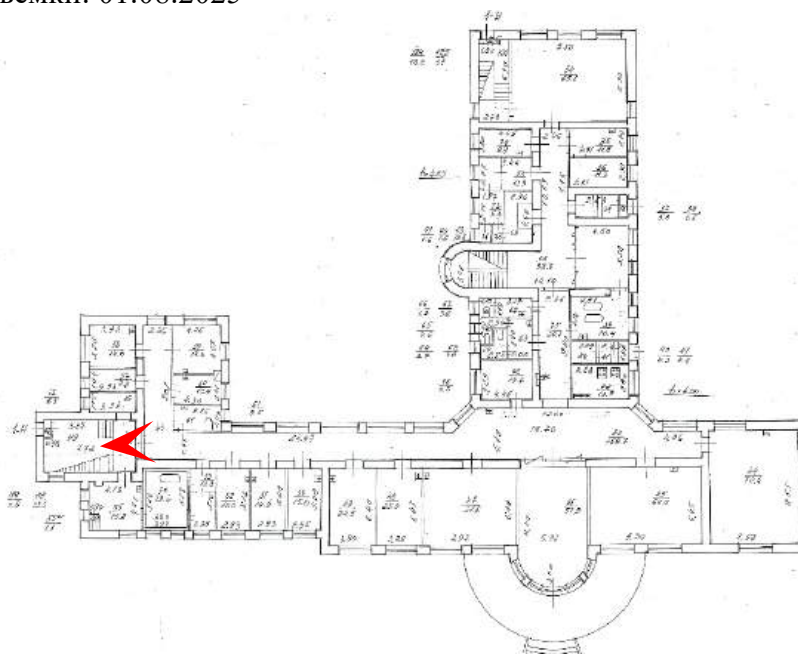


14. Объект культурного наследия регионального значения «Хирургический корпус», входящий в состав объекта культурного наследия регионального значения «Комплекс Александровской барачной больницы (больницы им. С.П. Боткина)» по адресу: Санкт-Петербург, Миргородская ул., д. 3, лит. 3  
1 этаж  
Дата съемки: 01.08.2025



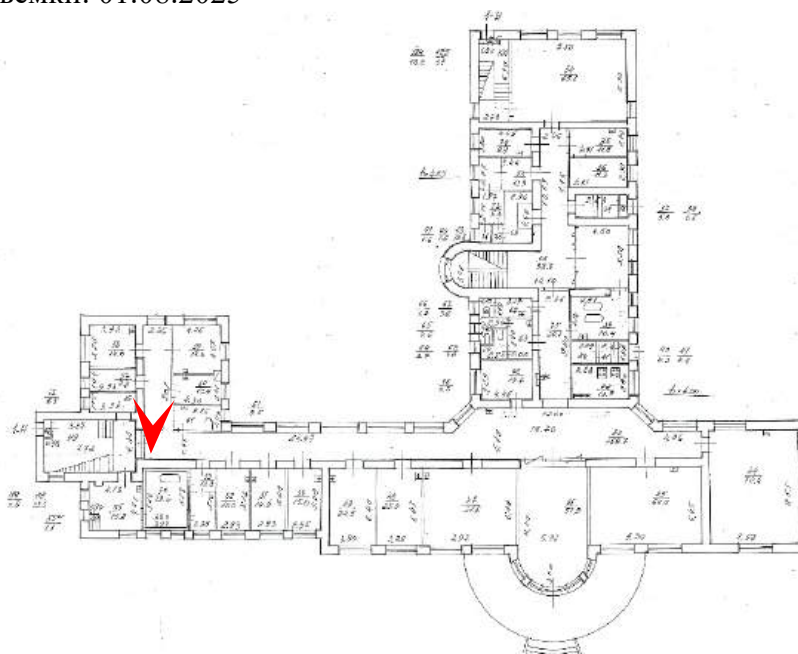


15. Объект культурного наследия регионального значения «Хирургический корпус», входящий в состав объекта культурного наследия регионального значения «Комплекс Александровской барачной больницы (больницы им. С.П. Боткина)» по адресу: Санкт-Петербург, Миргородская ул., д. 3, лит. 3  
1 этаж  
Дата съемки: 01.08.2025



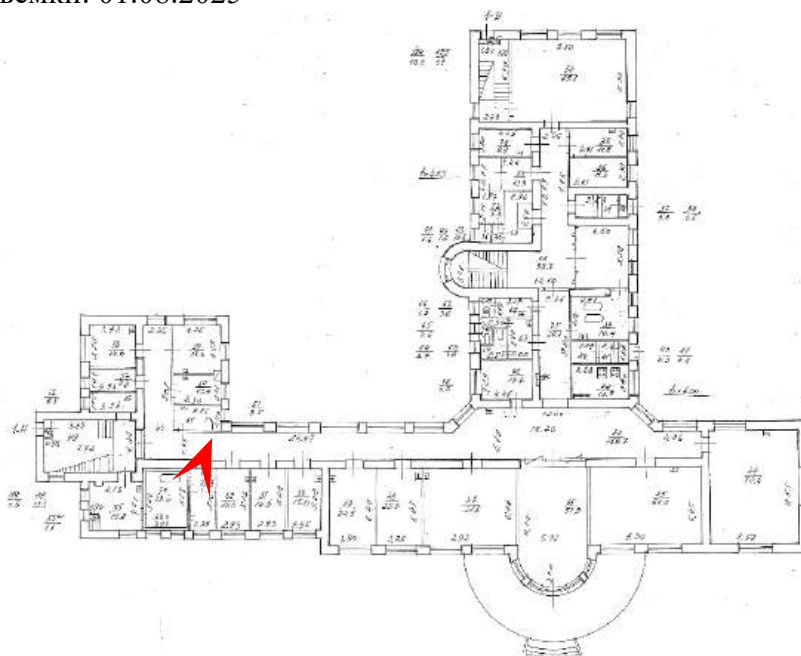



16. Объект культурного наследия регионального значения «Хирургический корпус», входящий в состав объекта культурного наследия регионального значения «Комплекс Александровской барачной больницы (больницы им. С.П. Боткина)» по адресу: Санкт-Петербург, Миргородская ул., д. 3, лит. 3  
1 этаж  
Дата съемки: 01.08.2025



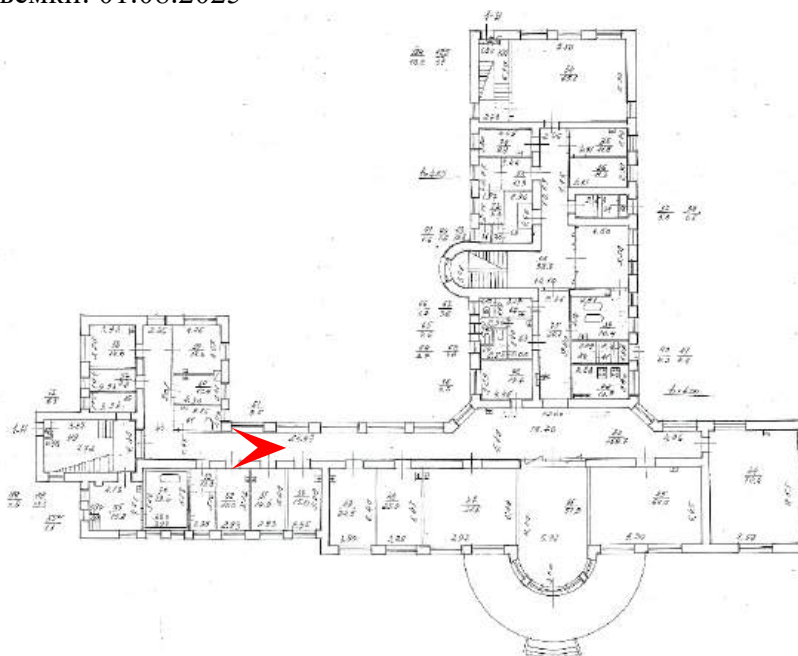


17. Объект культурного наследия регионального значения «Хирургический корпус», входящий в состав объекта культурного наследия регионального значения «Комплекс Александровской барачной больницы (больницы им. С.П. Боткина)» по адресу: Санкт-Петербург, Миргородская ул., д. 3, лит. 3  
1 этаж  
Дата съемки: 01.08.2025



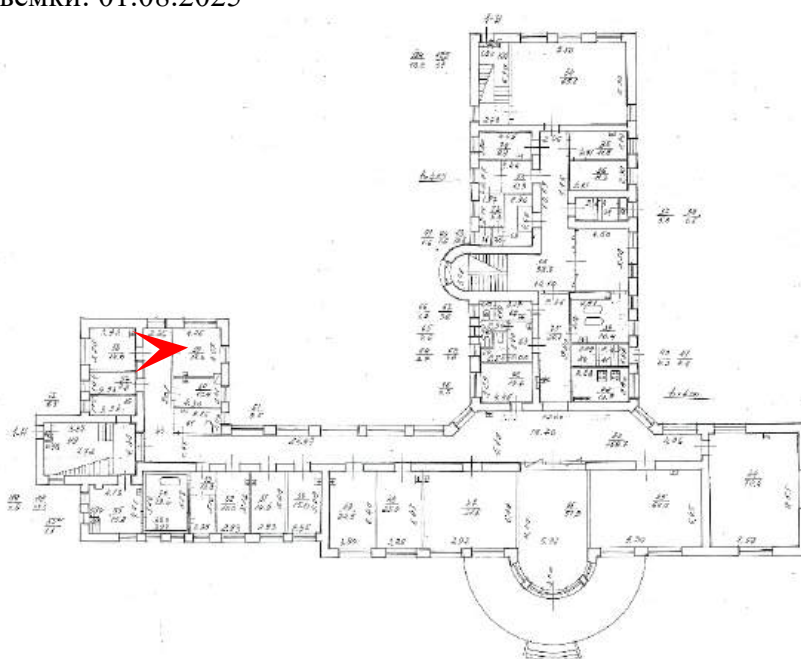


18. Объект культурного наследия регионального значения «Хирургический корпус», входящий в состав объекта культурного наследия регионального значения «Комплекс Александровской барачной больницы (больницы им. С.П. Боткина)» по адресу: Санкт-Петербург, Миргородская ул., д. 3, лит. 3  
1 этаж  
Дата съемки: 01.08.2025



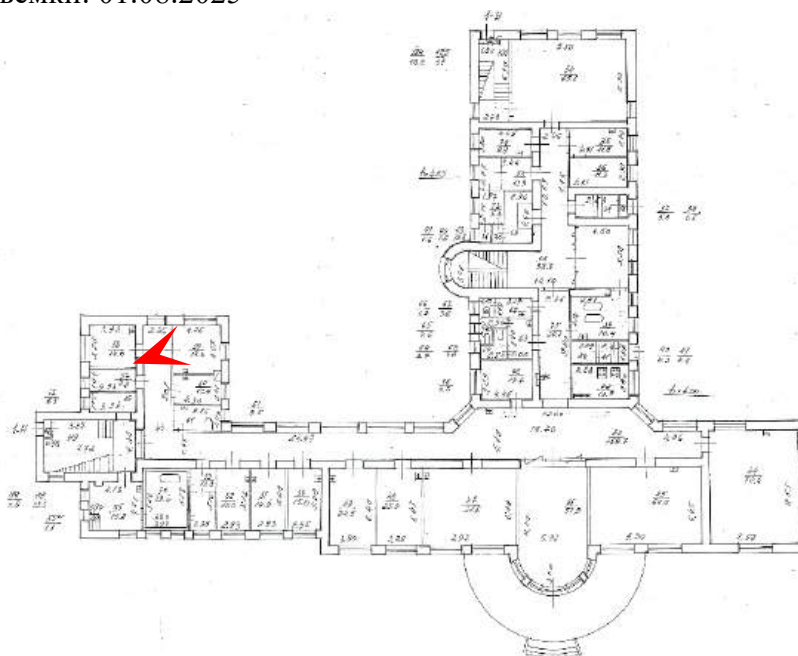


19. Объект культурного наследия регионального значения «Хирургический корпус», входящий в состав объекта культурного наследия регионального значения «Комплекс Александровской барачной больницы (больницы им. С.П. Боткина)» по адресу: Санкт-Петербург, Миргородская ул., д. 3, лит. 3  
1 этаж  
Дата съемки: 01.08.2025



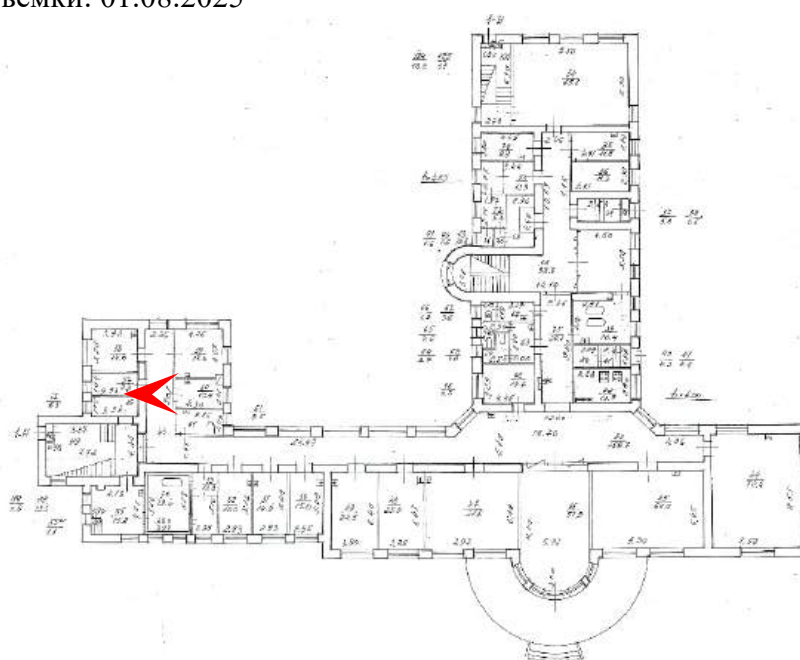


20. Объект культурного наследия регионального значения «Хирургический корпус», входящий в состав объекта культурного наследия регионального значения «Комплекс Александровской барачной больницы (больницы им. С.П. Боткина)» по адресу: Санкт-Петербург, Миргородская ул., д. 3, лит. 3  
1 этаж  
Дата съемки: 01.08.2025



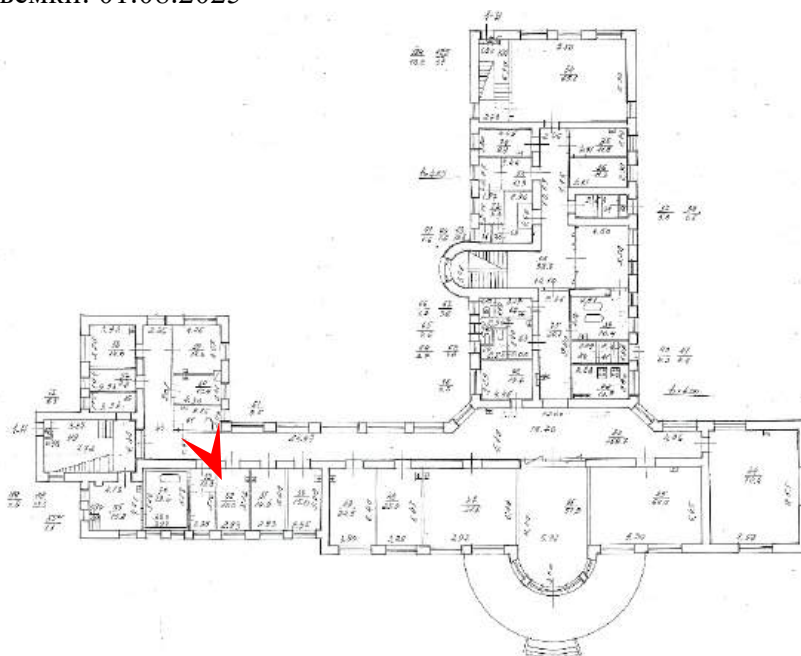


21. Объект культурного наследия регионального значения «Хирургический корпус», входящий в состав объекта культурного наследия регионального значения «Комплекс Александровской барачной больницы (больницы им. С.П. Боткина)» по адресу: Санкт-Петербург, Миргородская ул., д. 3, лит. 3  
1 этаж  
Дата съемки: 01.08.2025



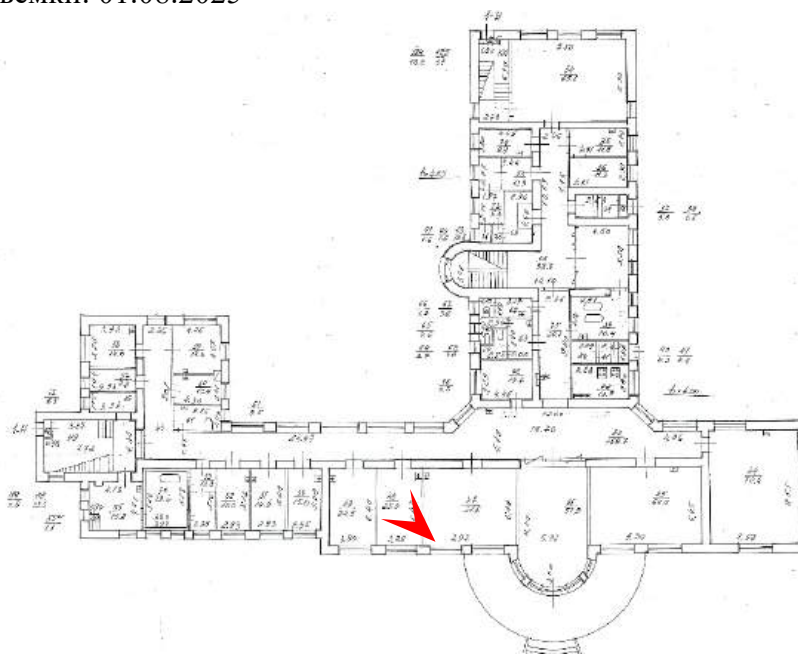


22. Объект культурного наследия регионального значения «Хирургический корпус», входящий в состав объекта культурного наследия регионального значения «Комплекс Александровской барачной больницы (больницы им. С.П. Боткина)» по адресу: Санкт-Петербург, Миргородская ул., д. 3, лит. 3  
1 этаж  
Дата съемки: 01.08.2025



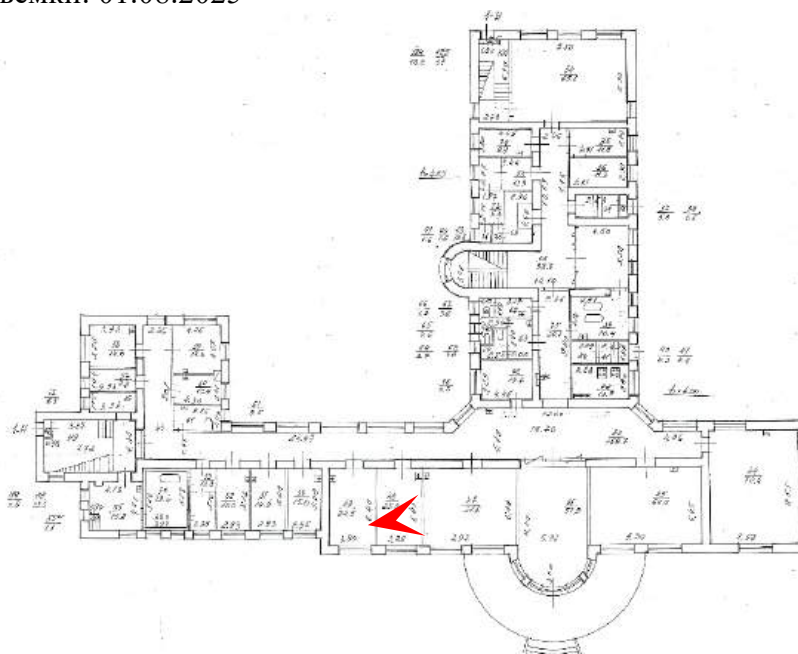


23. Объект культурного наследия регионального значения «Хирургический корпус», входящий в состав объекта культурного наследия регионального значения «Комплекс Александровской барачной больницы (больницы им. С.П. Боткина)» по адресу: Санкт-Петербург, Миргородская ул., д. 3, лит. 3  
1 этаж  
Дата съемки: 01.08.2025



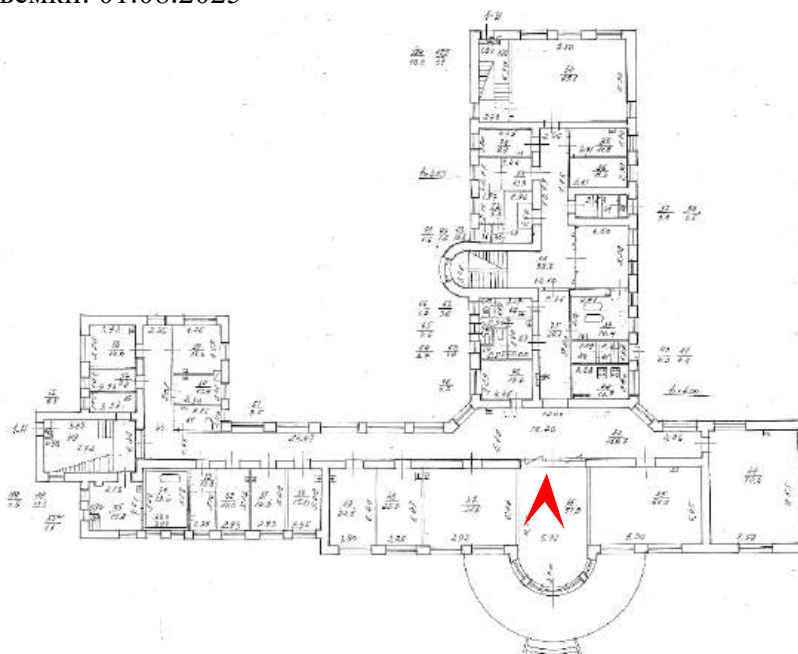


24. Объект культурного наследия регионального значения «Хирургический корпус», входящий в состав объекта культурного наследия регионального значения «Комплекс Александровской барачной больницы (больницы им. С.П. Боткина)» по адресу: Санкт-Петербург, Миргородская ул., д. 3, лит. 3  
1 этаж  
Дата съемки: 01.08.2025



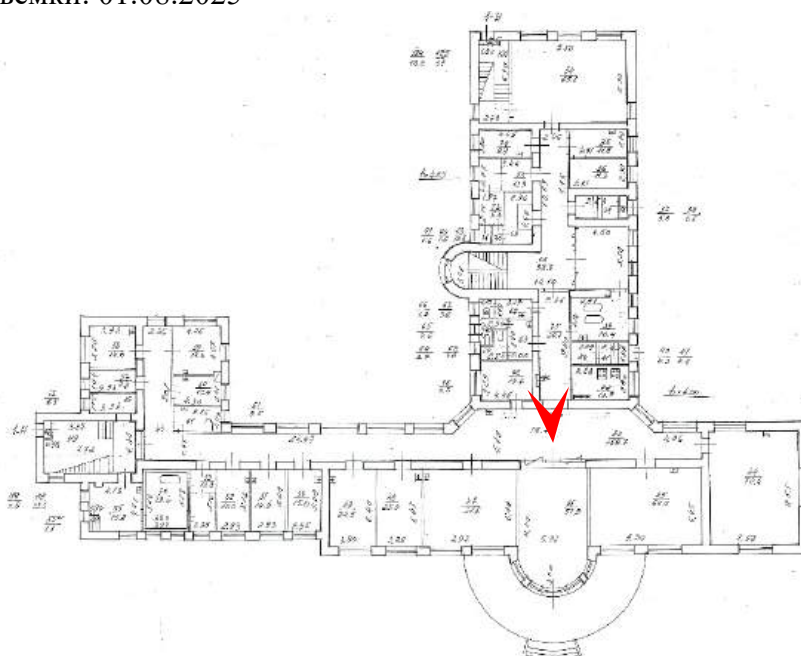


25. Объект культурного наследия регионального значения «Хирургический корпус», входящий в состав объекта культурного наследия регионального значения «Комплекс Александровской барачной больницы (больницы им. С.П. Боткина)» по адресу: Санкт-Петербург, Миргородская ул., д. 3, лит. 3  
1 этаж  
Дата съемки: 01.08.2025



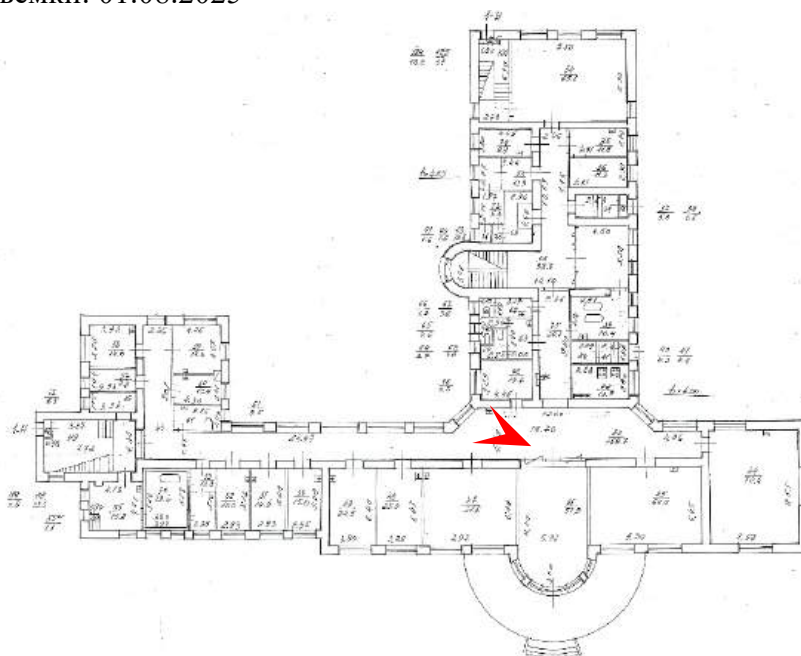


26. Объект культурного наследия регионального значения «Хирургический корпус», входящий в состав объекта культурного наследия регионального значения «Комплекс Александровской барачной больницы (больницы им. С.П. Боткина)» по адресу: Санкт-Петербург, Миргородская ул., д. 3, лит. 3  
1 этаж  
Дата съемки: 01.08.2025



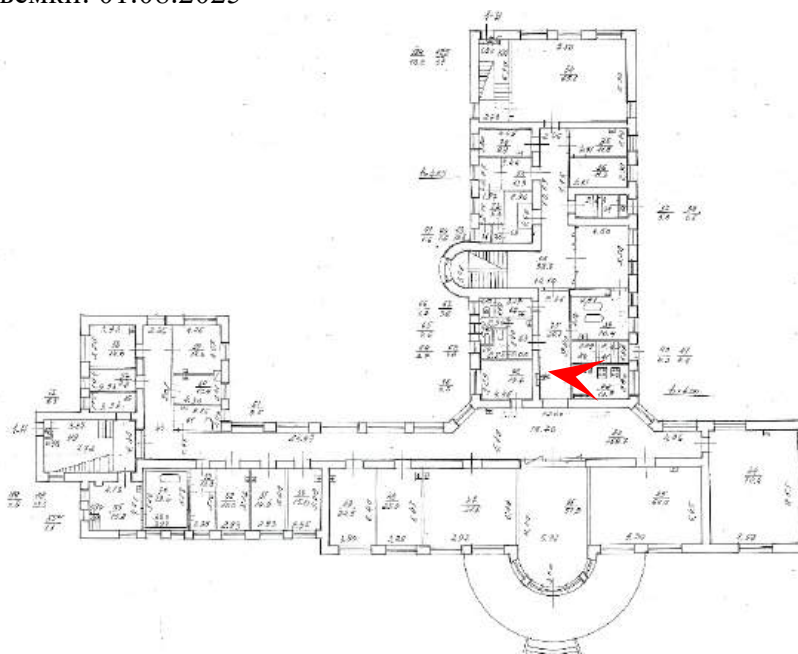


27. Объект культурного наследия регионального значения «Хирургический корпус»,  
входящий в состав объекта культурного наследия регионального значения  
«Комплекс Александровской барачной больницы (больницы им. С.П. Боткина)»  
по адресу: Санкт-Петербург, Миргородская ул., д. 3, лит. 3  
1 этаж  
Дата съемки: 01.08.2025



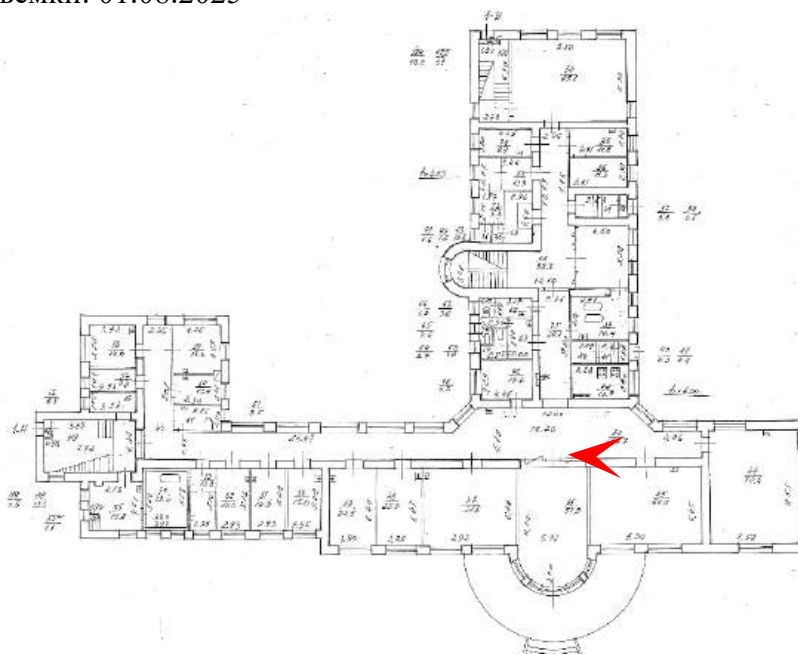


28. Объект культурного наследия регионального значения «Хирургический корпус», входящий в состав объекта культурного наследия регионального значения «Комплекс Александровской барачной больницы (больницы им. С.П. Боткина)» по адресу: Санкт-Петербург, Миргородская ул., д. 3, лит. 3  
1 этаж  
Дата съемки: 01.08.2025



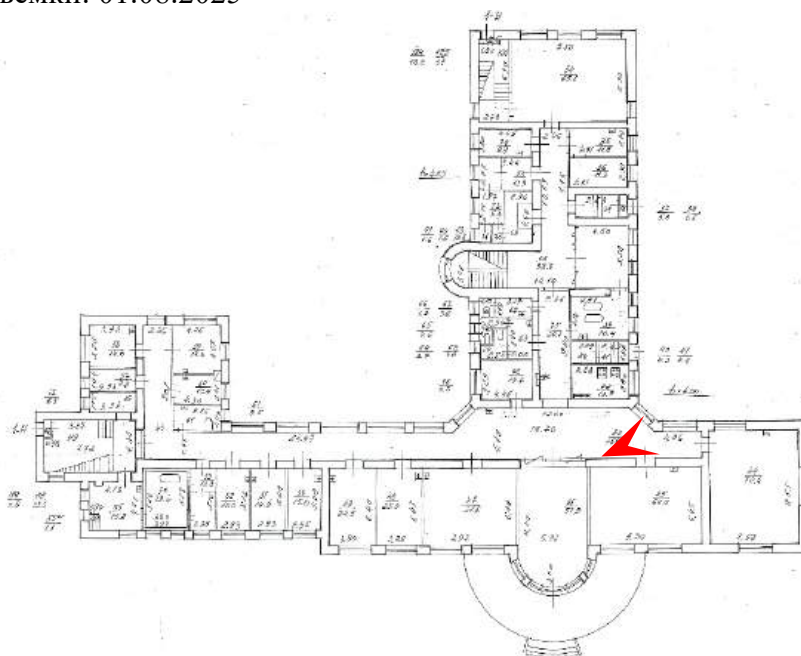


29. Объект культурного наследия регионального значения «Хирургический корпус»,  
входящий в состав объекта культурного наследия регионального значения  
«Комплекс Александровской барачной больницы (больницы им. С.П. Боткина)»  
по адресу: Санкт-Петербург, Миргородская ул., д. 3, лит. 3  
1 этаж  
Дата съемки: 01.08.2025



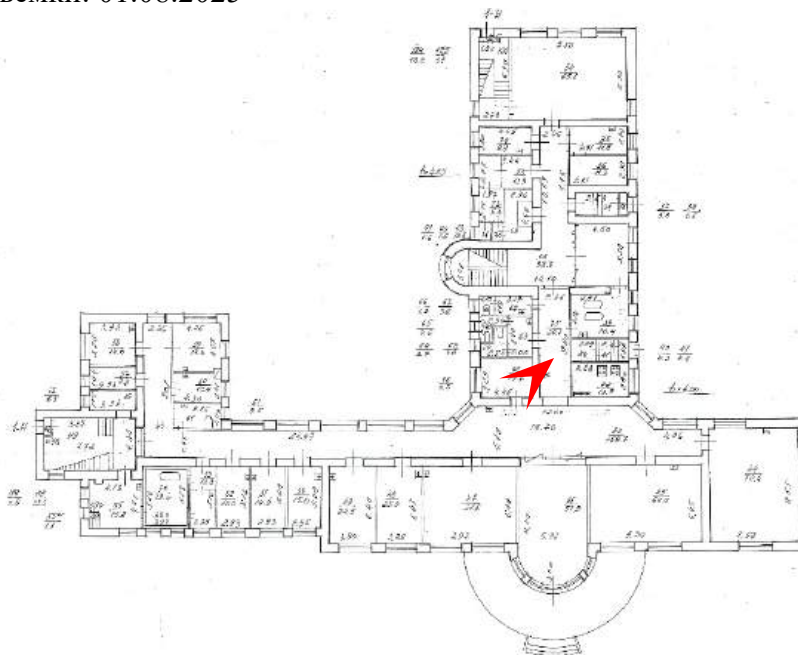


30. Объект культурного наследия регионального значения «Хирургический корпус»,  
входящий в состав объекта культурного наследия регионального значения  
«Комплекс Александровской барачной больницы (больницы им. С.П. Боткина)»  
по адресу: Санкт-Петербург, Миргородская ул., д. 3, лит. 3  
1 этаж  
Дата съемки: 01.08.2025



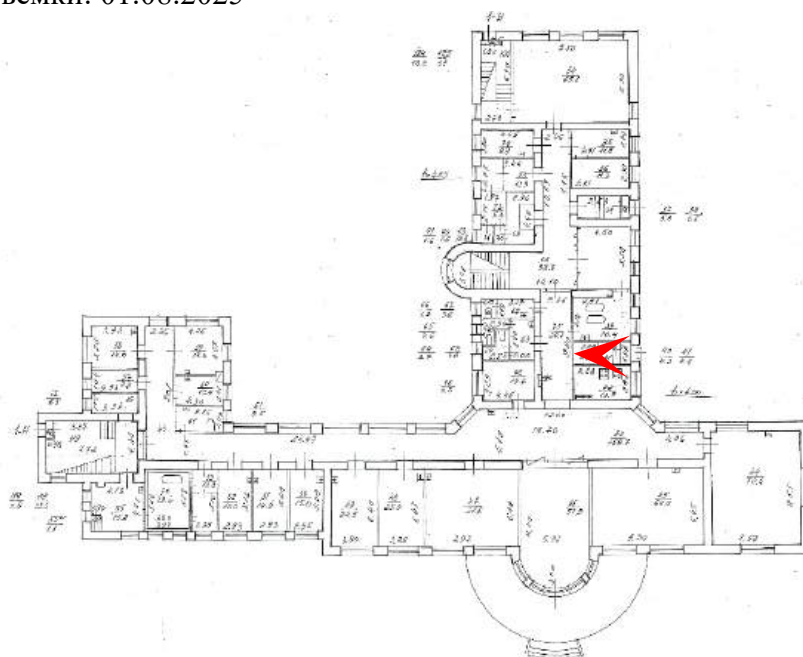


31. Объект культурного наследия регионального значения «Хирургический корпус», входящий в состав объекта культурного наследия регионального значения «Комплекс Александровской барачной больницы (больницы им. С.П. Боткина)» по адресу: Санкт-Петербург, Миргородская ул., д. 3, лит. 3  
1 этаж  
Дата съемки: 01.08.2025



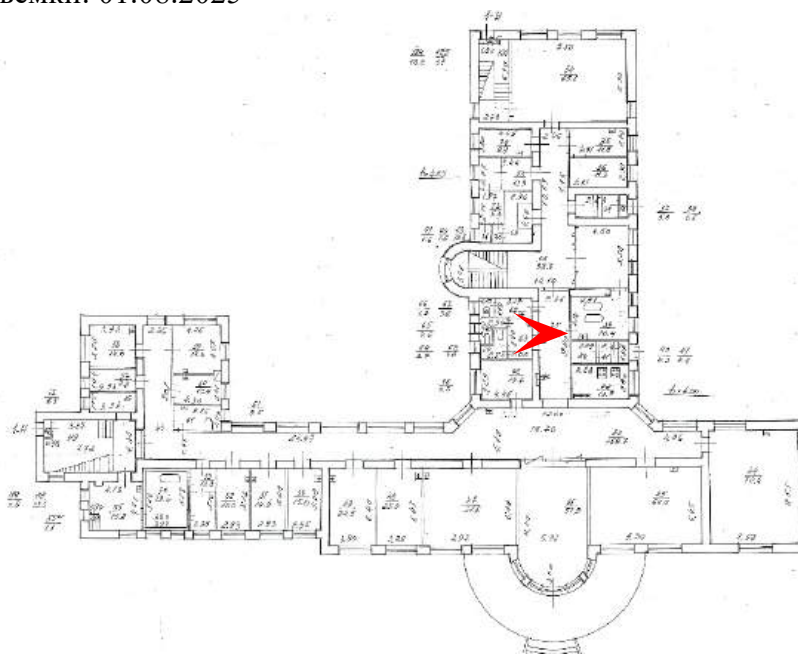


32. Объект культурного наследия регионального значения «Хирургический корпус», входящий в состав объекта культурного наследия регионального значения «Комплекс Александровской барачной больницы (больницы им. С.П. Боткина)» по адресу: Санкт-Петербург, Миргородская ул., д. 3, лит. 3  
1 этаж  
Дата съемки: 01.08.2025



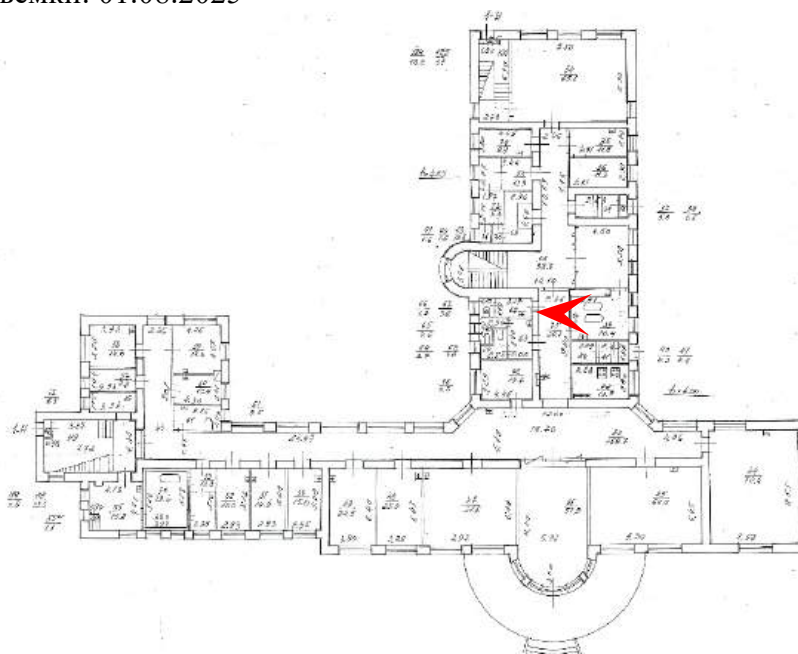


33. Объект культурного наследия регионального значения «Хирургический корпус», входящий в состав объекта культурного наследия регионального значения «Комплекс Александровской барачной больницы (больницы им. С.П. Боткина)» по адресу: Санкт-Петербург, Миргородская ул., д. 3, лит. 3  
1 этаж  
Дата съемки: 01.08.2025



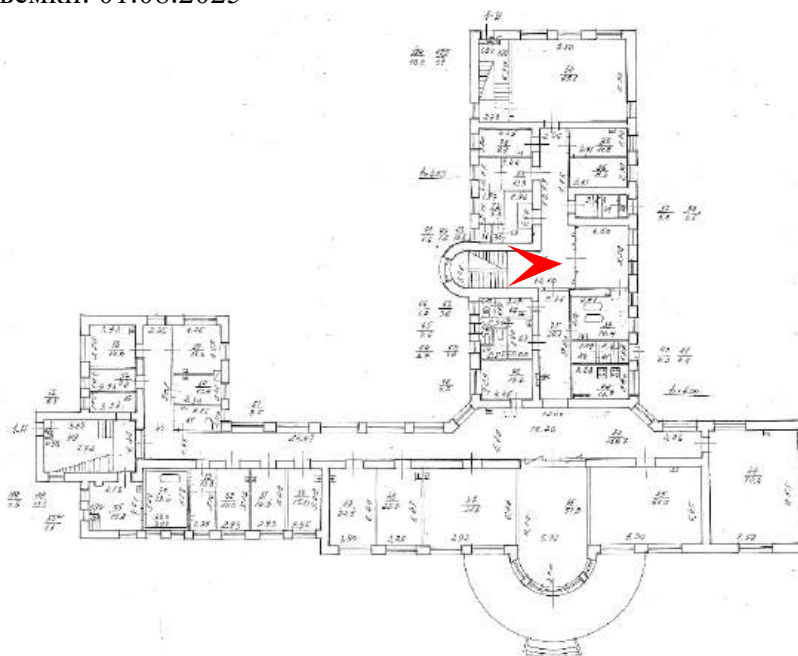


34. Объект культурного наследия регионального значения «Хирургический корпус», входящий в состав объекта культурного наследия регионального значения «Комплекс Александровской барачной больницы (больницы им. С.П. Боткина)» по адресу: Санкт-Петербург, Миргородская ул., д. 3, лит. 3  
1 этаж  
Дата съемки: 01.08.2025



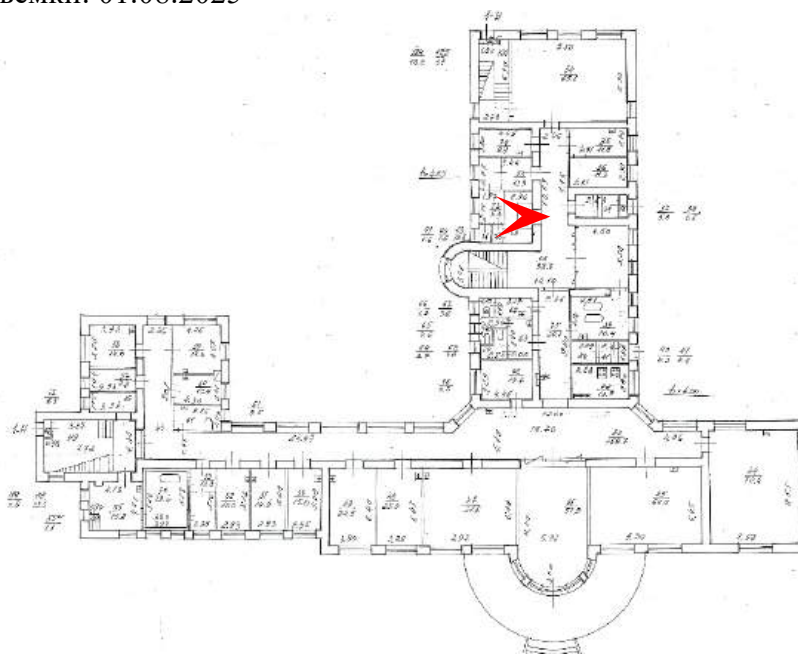


35. Объект культурного наследия регионального значения «Хирургический корпус», входящий в состав объекта культурного наследия регионального значения «Комплекс Александровской барачной больницы (больницы им. С.П. Боткина)» по адресу: Санкт-Петербург, Миргородская ул., д. 3, лит. 3  
1 этаж  
Дата съемки: 01.08.2025



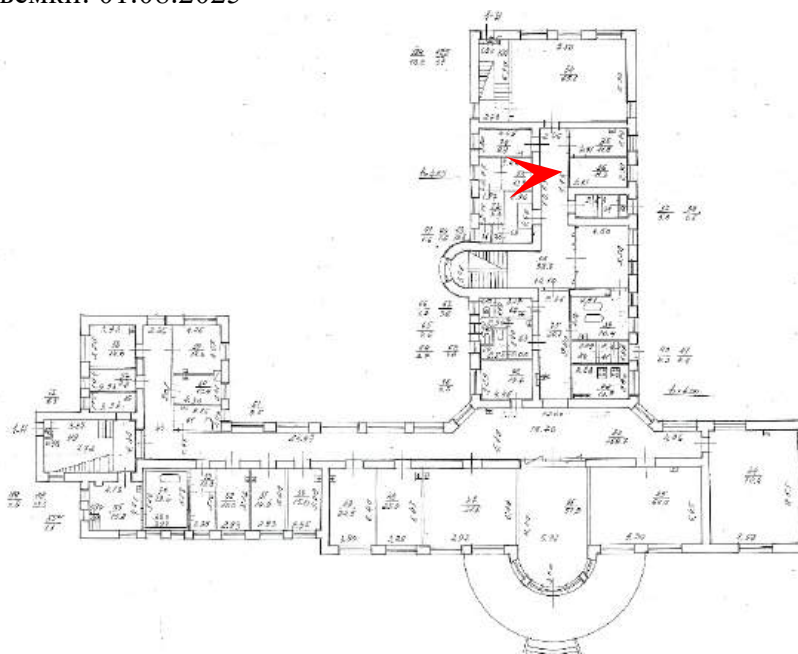


36. Объект культурного наследия регионального значения «Хирургический корпус», входящий в состав объекта культурного наследия регионального значения «Комплекс Александровской барачной больницы (больницы им. С.П. Боткина)» по адресу: Санкт-Петербург, Миргородская ул., д. 3, лит. 3  
1 этаж  
Дата съемки: 01.08.2025



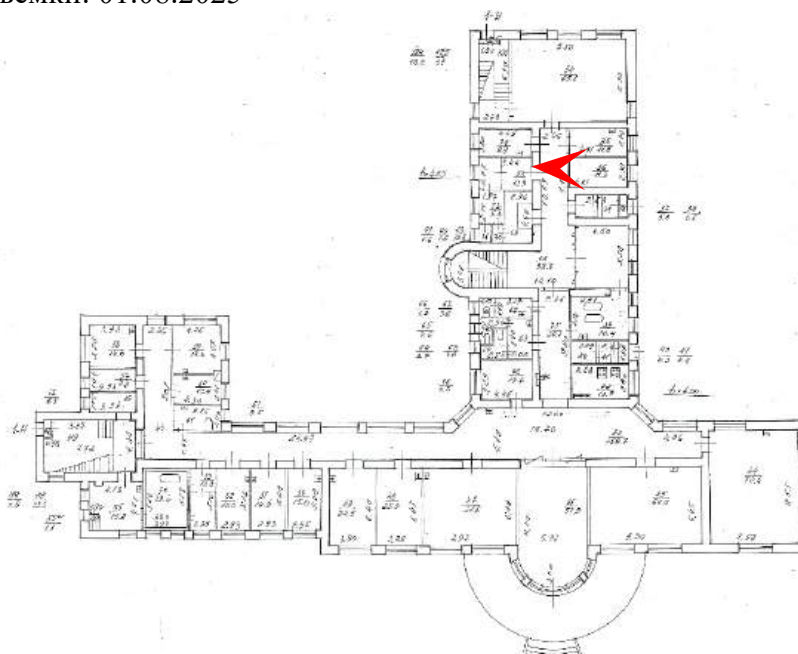


37. Объект культурного наследия регионального значения «Хирургический корпус», входящий в состав объекта культурного наследия регионального значения «Комплекс Александровской барачной больницы (больницы им. С.П. Боткина)» по адресу: Санкт-Петербург, Миргородская ул., д. 3, лит. 3  
1 этаж  
Дата съемки: 01.08.2025



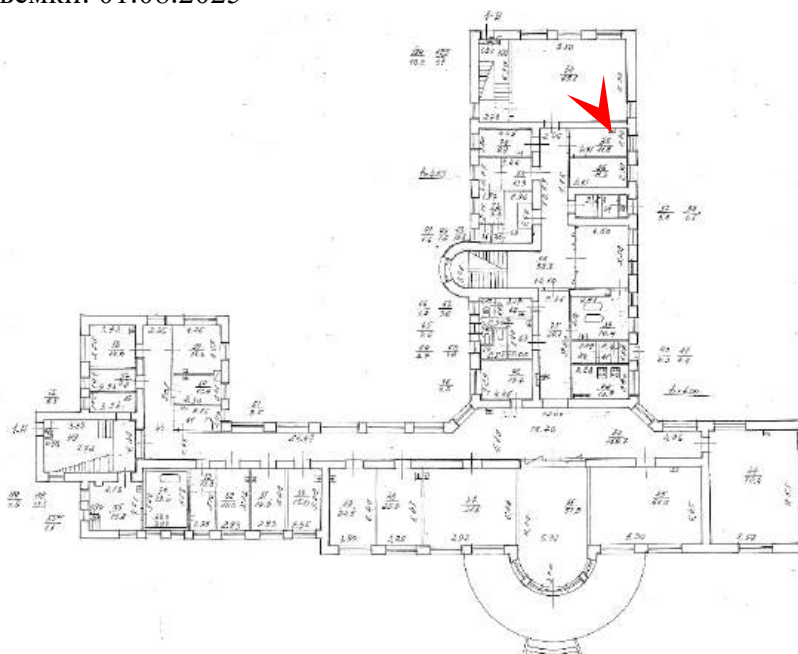


38. Объект культурного наследия регионального значения «Хирургический корпус», входящий в состав объекта культурного наследия регионального значения «Комплекс Александровской барачной больницы (больницы им. С.П. Боткина)» по адресу: Санкт-Петербург, Миргородская ул., д. 3, лит. 3  
1 этаж  
Дата съемки: 01.08.2025



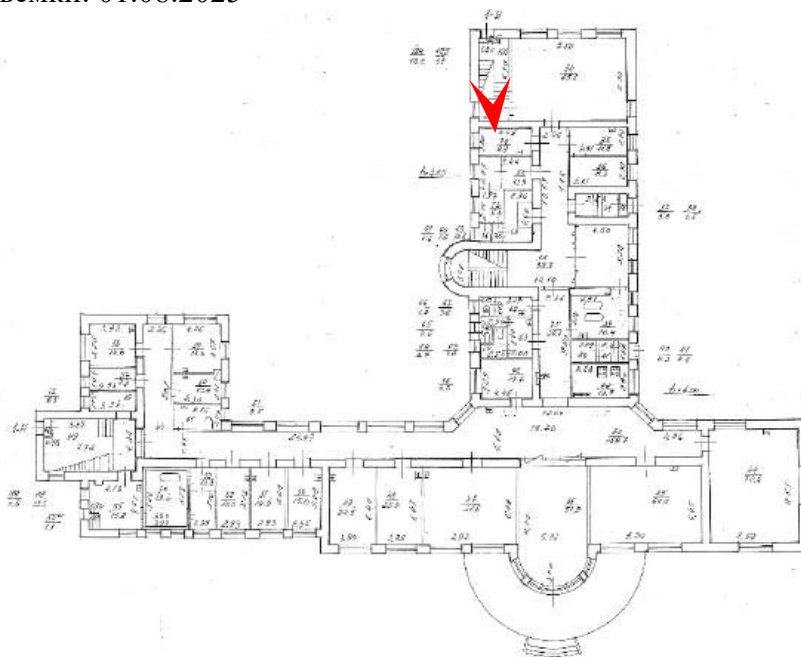


39. Объект культурного наследия регионального значения «Хирургический корпус»,  
входящий в состав объекта культурного наследия регионального значения  
«Комплекс Александровской барачной больницы (больницы им. С.П. Боткина)»  
по адресу: Санкт-Петербург, Миргородская ул., д. 3, лит. 3  
1 этаж  
Дата съемки: 01.08.2025



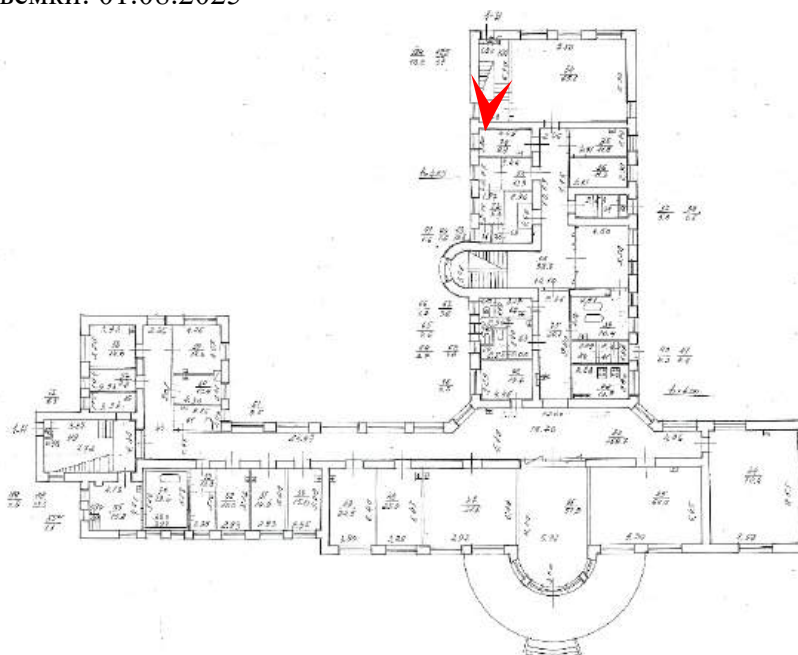


40. Объект культурного наследия регионального значения «Хирургический корпус», входящий в состав объекта культурного наследия регионального значения «Комплекс Александровской барачной больницы (больницы им. С.П. Боткина)» по адресу: Санкт-Петербург, Миргородская ул., д. 3, лит. 3  
1 этаж. Лестница  
Дата съемки: 01.08.2025



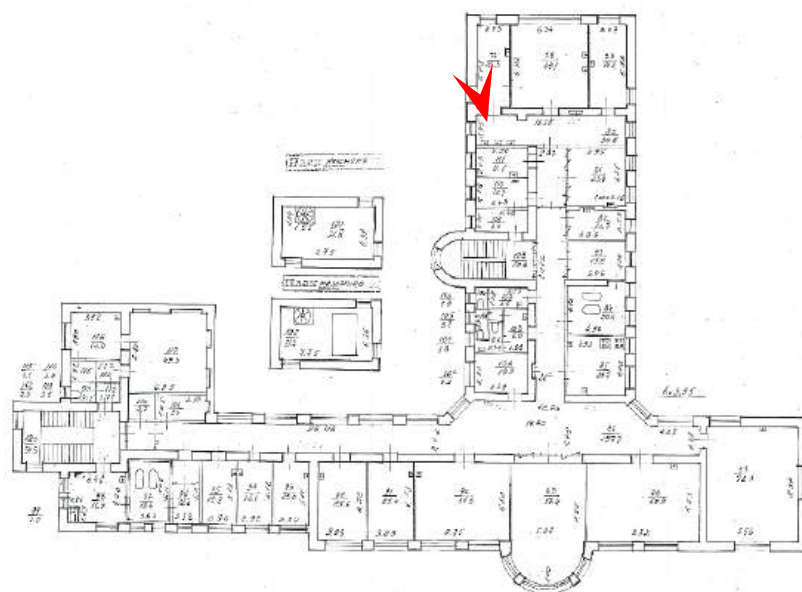


41. Объект культурного наследия регионального значения «Хирургический корпус», входящий в состав объекта культурного наследия регионального значения «Комплекс Александровской барачной больницы (больницы им. С.П. Боткина)» по адресу: Санкт-Петербург, Миргородская ул., д. 3, лит. 3  
1 этаж. Лестница  
Дата съемки: 01.08.2025



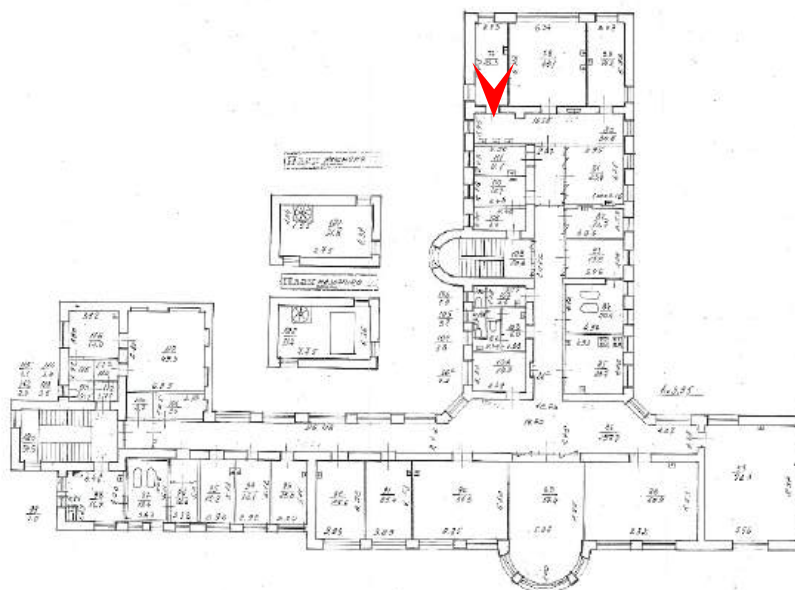


42. Объект культурного наследия регионального значения «Хирургический корпус», входящий в состав объекта культурного наследия регионального значения «Комплекс Александровской барачной больницы (больницы им. С.П. Боткина)» по адресу: Санкт-Петербург, Миргородская ул., д. 3, лит. 3  
2 этаж. Лестница  
Дата съемки: 01.08.2025



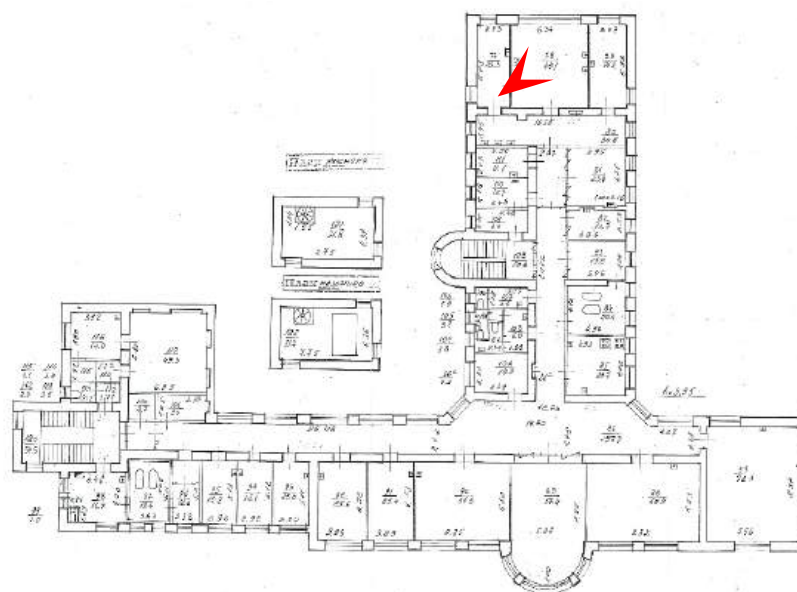


43. Объект культурного наследия регионального значения «Хирургический корпус», входящий в состав объекта культурного наследия регионального значения «Комплекс Александровской барачной больницы (больницы им. С.П. Боткина)» по адресу: Санкт-Петербург, Миргородская ул., д. 3, лит. 3  
2 этаж. Лестница  
Дата съемки: 01.08.2025



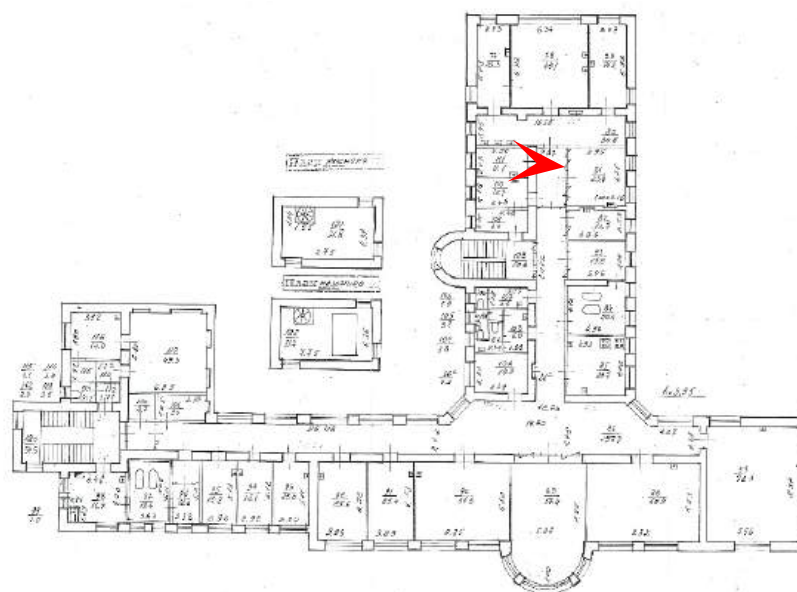


44. Объект культурного наследия регионального значения «Хирургический корпус», входящий в состав объекта культурного наследия регионального значения «Комплекс Александровской барачной больницы (больницы им. С.П. Боткина)» по адресу: Санкт-Петербург, Миргородская ул., д. 3, лит. 3  
2 этаж  
Дата съемки: 01.08.2025



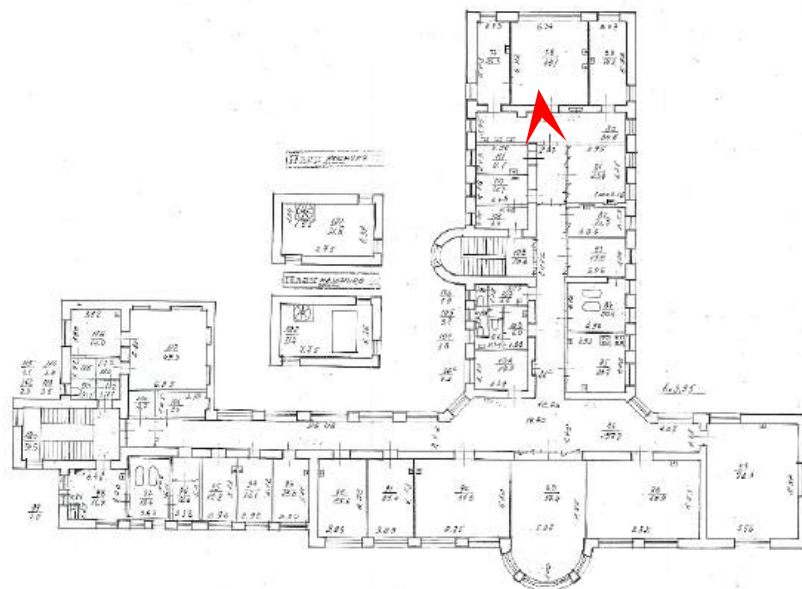


45. Объект культурного наследия регионального значения «Хирургический корпус», входящий в состав объекта культурного наследия регионального значения «Комплекс Александровской барачной больницы (больницы им. С.П. Боткина)» по адресу: Санкт-Петербург, Миргородская ул., д. 3, лит. 3  
2 этаж  
Дата съемки: 01.08.2025



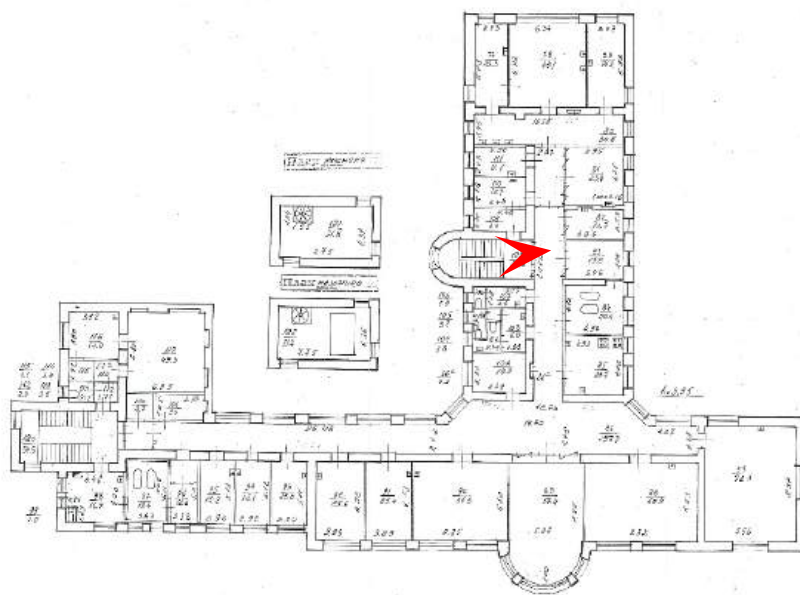


46. Объект культурного наследия регионального значения «Хирургический корпус», входящий в состав объекта культурного наследия регионального значения «Комплекс Александровской барачной больницы (больницы им. С.П. Боткина)» по адресу: Санкт-Петербург, Миргородская ул., д. 3, лит. 3  
2 этаж  
Дата съемки: 01.08.2025



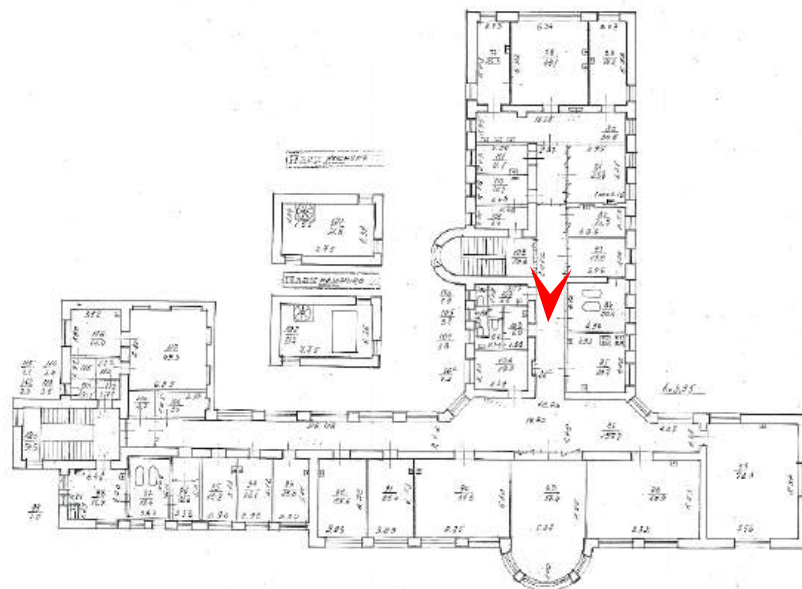


47. Объект культурного наследия регионального значения «Хирургический корпус», входящий в состав объекта культурного наследия регионального значения «Комплекс Александровской барачной больницы (больницы им. С.П. Боткина)» по адресу: Санкт-Петербург, Миргородская ул., д. 3, лит. 3  
2 этаж. Лестница  
Дата съемки: 01.08.2025



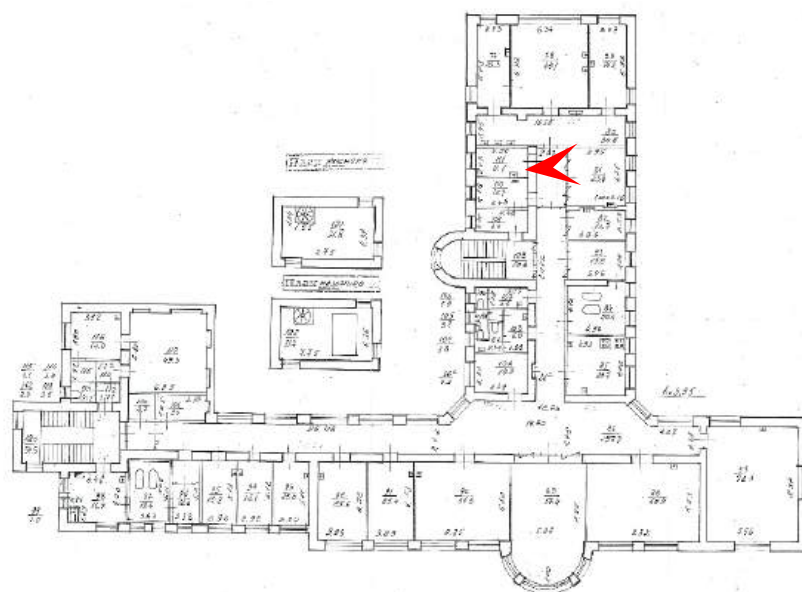


48. Объект культурного наследия регионального значения «Хирургический корпус», входящий в состав объекта культурного наследия регионального значения «Комплекс Александровской барачной больницы (больницы им. С.П. Боткина)» по адресу: Санкт-Петербург, Миргородская ул., д. 3, лит. 3  
2 этаж  
Дата съемки: 01.08.2025



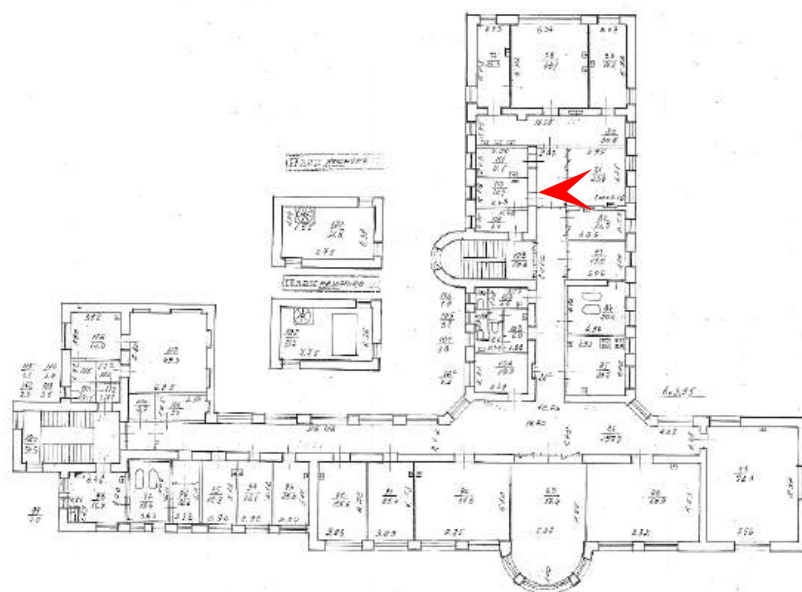


49. Объект культурного наследия регионального значения «Хирургический корпус», входящий в состав объекта культурного наследия регионального значения «Комплекс Александровской барачной больницы (больницы им. С.П. Боткина)» по адресу: Санкт-Петербург, Миргородская ул., д. 3, лит. 3  
2 этаж  
Дата съемки: 01.08.2025



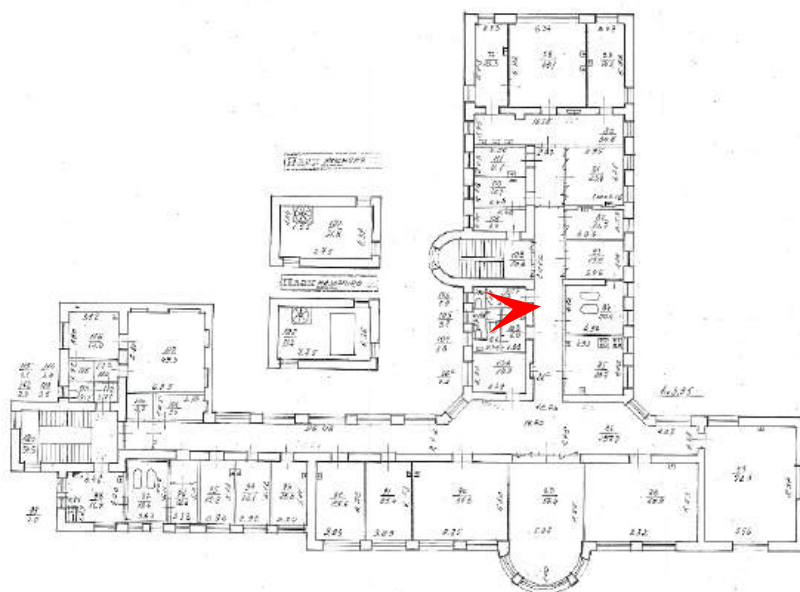


50. Объект культурного наследия регионального значения «Хирургический корпус», входящий в состав объекта культурного наследия регионального значения «Комплекс Александровской барачной больницы (больницы им. С.П. Боткина)» по адресу: Санкт-Петербург, Миргородская ул., д. 3, лит. 3  
2 этаж  
Дата съемки: 01.08.2025



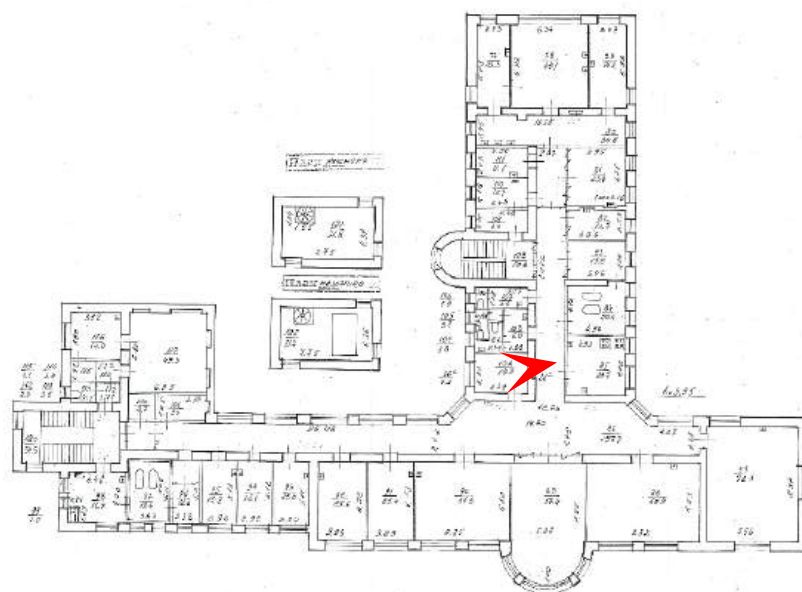



51. Объект культурного наследия регионального значения «Хирургический корпус», входящий в состав объекта культурного наследия регионального значения «Комплекс Александровской барачной больницы (больницы им. С.П. Боткина)» по адресу: Санкт-Петербург, Миргородская ул., д. 3, лит. 3  
2 этаж  
Дата съемки: 01.08.2025



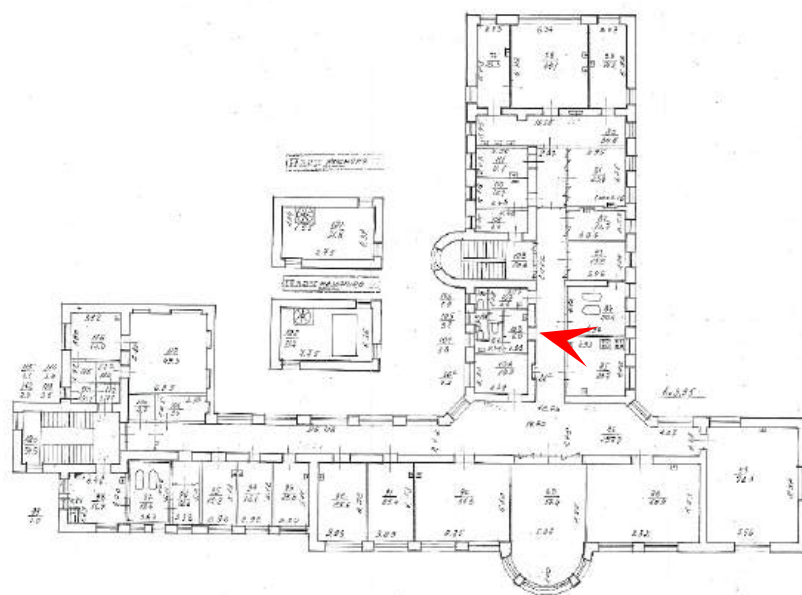


52. Объект культурного наследия регионального значения «Хирургический корпус», входящий в состав объекта культурного наследия регионального значения «Комплекс Александровской барачной больницы (больницы им. С.П. Боткина)» по адресу: Санкт-Петербург, Миргородская ул., д. 3, лит. 3  
2 этаж  
Дата съемки: 01.08.2025



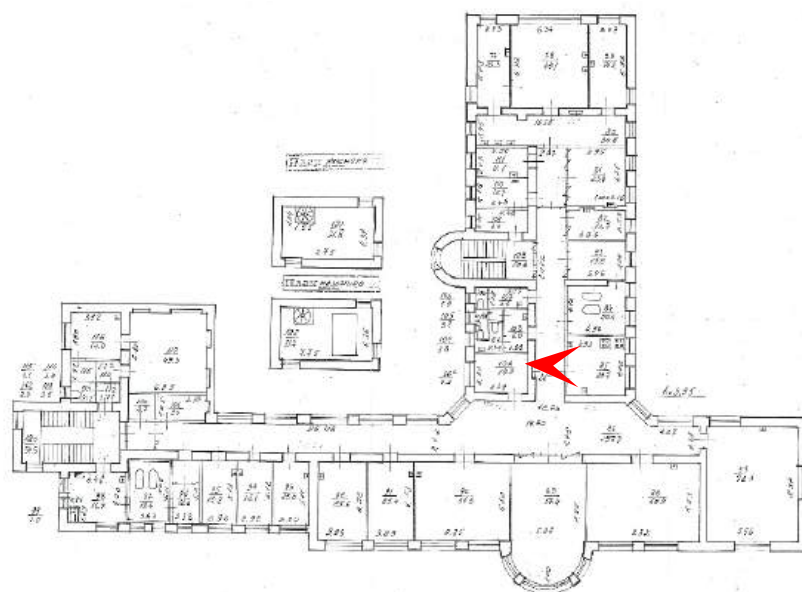


53. Объект культурного наследия регионального значения «Хирургический корпус», входящий в состав объекта культурного наследия регионального значения «Комплекс Александровской барачной больницы (больницы им. С.П. Боткина)» по адресу: Санкт-Петербург, Миргородская ул., д. 3, лит. 3  
2 этаж  
Дата съемки: 01.08.2025



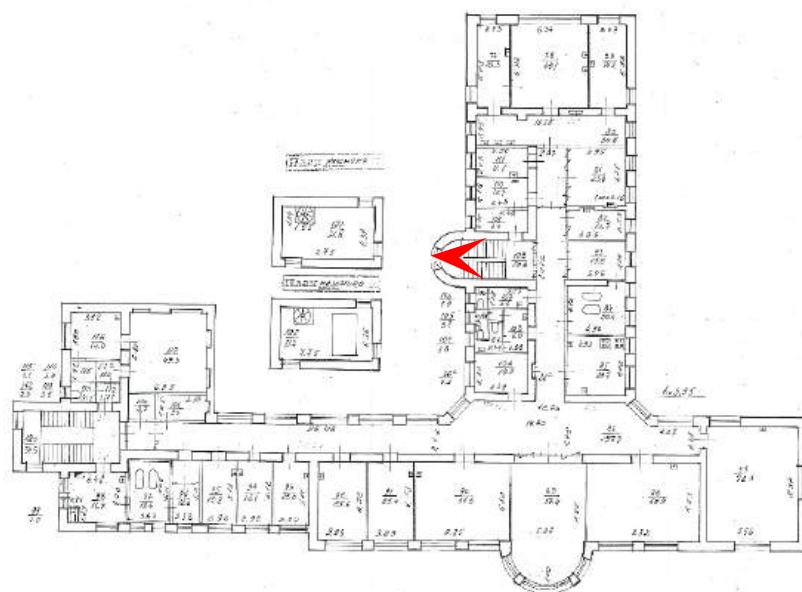


54. Объект культурного наследия регионального значения «Хирургический корпус», входящий в состав объекта культурного наследия регионального значения «Комплекс Александровской барачной больницы (больницы им. С.П. Боткина)» по адресу: Санкт-Петербург, Миргородская ул., д. 3, лит. 3  
2 этаж  
Дата съемки: 01.08.2025





55. Объект культурного наследия регионального значения «Хирургический корпус», входящий в состав объекта культурного наследия регионального значения «Комплекс Александровской барачной больницы (больницы им. С.П. Боткина)» по адресу: Санкт-Петербург, Миргородская ул., д. 3, лит. 3  
2 этаж. Лестница  
Дата съемки: 01.08.2025



**Приложение № 5 к Акту**

по результатам государственной историко-культурной экспертизы проектной документации на проведение работ по сохранению объекта культурного наследия регионального значения «Хирургический корпус» по адресу: Санкт-Петербург, Миргородская ул., 3, лит. 3 (Санкт-Петербург, Миргородская улица, дом 3, литера 3), входящего в состав объекта культурного наследия регионального значения «Комплекс Александровской барачной больницы (больницы им. С. П. Боткина)»: «Капитальный ремонт, реставрация и приспособление объекта культурного наследия регионального значения «Хирургический корпус», входящего в состав объекта культурного наследия регионального значения «Комплекс Александровской барачной больницы (больницы им. С. П. Боткина)», расположенного по адресу: Санкт-Петербург, ул. Миргородская, д. 3, лит. 3, для современного использования (Реставрация, ремонт и приспособление для современного использования объекта культурного наследия регионального значения «Хирургический корпус» по адресу: Санкт-Петербург, ул. Миргородская, д. 3, лит. 3, в составе объекта культурного наследия регионального значения «Комплекс Александровской барачной больницы (больницы им. С. П. Боткина)» (шифр: СР-512-24), разработанной ООО «НИиПИ Спецреставрация» в 2025 году

**Копия решения органа государственной власти об утверждении  
охранного обязательства собственника или иного законного владельца  
объекта культурного наследия**



ПРАВИТЕЛЬСТВО САНКТ-ПЕТЕРБУРГА  
КОМИТЕТ ПО ГОСУДАРСТВЕННОМУ КОНТРОЛЮ, ИСПОЛЬЗОВАНИЮ  
И ОХРАНЕ ПАМЯТНИКОВ ИСТОРИИ И КУЛЬТУРЫ

РАСПОРЯЖЕНИЕ

29 ИЮЛ 2021

№ СЧ-19-396/21

**Об утверждении охранного обязательства  
собственника или иного законного владельца  
объекта культурного наследия регионального  
значения «Хирургический корпус»,  
включенного в единый государственный  
реестр объектов культурного  
наследия (памятников истории и культуры)  
народов Российской Федерации**

В соответствии с главой VIII Федерального закона от 25.06.2002 № 73-ФЗ «Об объектах культурного наследия (памятниках истории и культуры) народов Российской Федерации»:

1. Утвердить охранное обязательство собственника или иного законного владельца объекта культурного наследия регионального значения «Хирургический корпус», расположенного по адресу: Санкт-Петербург, Миргородская ул., 3, лит. 3 (далее – объект), входящего в состав объекта культурного наследия регионального значения «Комплекс Александровской барачной больницы (больницы им. С.П. Боткина)», согласно приложению к настоящему распоряжению.

2. Признать распоряжение КГИОП от 30.03.2016 № 40-36 «Об утверждении охранного обязательства собственника или иного законного владельца объекта культурного наследия регионального значения «Комплекс Александровской барачной больницы (больницы им. С.П. Боткина)», включенного в единый государственный реестр объектов культурного наследия (памятников истории и культуры) народов Российской Федерации» в части объекта культурного наследия регионального значения «Хирургический корпус» утратившим силу.

3. Начальнику Юридического управления - юрисконсульту КГИОП обеспечить регистрацию распоряжения и его передачу в необходимом числе копий в отдел обработки и хранения документированной информации Управления организационного обеспечения и контроля КГИОП в течение трех рабочих дней со дня его утверждения.

4. Начальнику отдела обработки и хранения документированной информации Управления организационного обеспечения и контроля КГИОП обеспечить направление копии распоряжения собственнику объекта, другим лицам, к обязанностям которых относится его исполнение, а также в орган, уполномоченный на ведение Единого государственного реестра недвижимости в порядке, установленном законодательством Российской Федерации, не позднее пятнадцати рабочих дней со дня утверждения настоящего распоряжения.

5. Начальнику отдела государственного реестра объектов культурного наследия Управления государственного реестра объектов культурного наследия КГИОП обеспечить направление распоряжения в Министерство культуры Российской Федерации для приобщения к учетному делу объекта.

6. Начальнику отдела координации и контроля Управления организационного обеспечения и контроля КГИОП обеспечить размещение распоряжения на сайте КГИОП в информационно-телекоммуникационной сети «Интернет» и в локальной компьютерной сети КГИОП.

7. Контроль за выполнением распоряжения остается за заместителем председателя Комитета.

Заместитель председателя Комитета



Г.Р. Аганова

## УТВЕРЖДЕНО

Распоряжением КГИОП «Об утверждении охранного обязательства собственника или иного законного владельца объекта культурного наследия регионального значения «Хирургический корпус», включенного в единый государственный реестр объектов культурного наследия (памятников истории и культуры) народов Российской Федерации»

от «29» июня 2021 г. № 04.19-396/21

**ОХРАННОЕ ОБЯЗАТЕЛЬСТВО  
СОБСТВЕННИКА ИЛИ ИНОГО ЗАКОННОГО ВЛАДЕЛЬЦА  
ОБЪЕКТА КУЛЬТУРНОГО НАСЛЕДИЯ,  
включенного в единый государственный реестр  
объектов культурного наследия (памятников истории и культуры)  
народов Российской Федерации**

Хирургический корпус

(наименование объекта культурного наследия, включенного в единый государственный реестр объектов культурного наследия (памятников истории и культуры) народов Российской Федерации, в соответствии с данными единого государственного реестра объектов культурного наследия (памятников истории и культуры) народов Российской Федерации)

7	9	1	4	1	0	0	2	9	2	1	0	0	8	5
---	---	---	---	---	---	---	---	---	---	---	---	---	---	---

(регистрационный номер объекта культурного наследия в едином государственном реестре объектов культурного наследия (памятников истории и культуры) народов Российской Федерации)

Отметка о наличии или отсутствии паспорта объекта культурного наследия, включенного в единый государственный реестр объектов культурного наследия (памятников истории и культуры) народов Российской Федерации, в отношении которого утверждено охранное обязательство (далее - объект культурного наследия)<sup>1</sup>:

имеется  V отсутствует

(нужно отметить знаком «V»)

При отсутствии паспорта объекта культурного наследия в охранное обязательство вносятся:

<sup>1</sup> В соответствии с пунктом 4 статьи 47.6 Федерального закона от 25 июня 2002 г. № 73-ФЗ «Об объектах культурного наследия (памятниках истории и культуры) народов Российской Федерации» (далее — Закон № 73-ФЗ) при наличии паспорта объекта культурного наследия, предусмотренного статьей 21 Закона № 73-ФЗ, он является неотъемлемой частью охранного обязательства.

## Раздел 1. Сведения об объекте культурного наследия

1.1. Сведения о наименовании объекта культурного наследия:

1.2. Сведения о времени возникновения или дате создания объекта культурного наследия, датах основных изменений (перестроек) данного объекта и (или) датах связанных с ним исторических событий:

1.3. Сведения о категории историко-культурного значения объекта культурного наследия:

федерального  
значения

регионального  
значения

муниципального  
значения

(нужное отметить знаком «V»)

1.4. Сведения о виде объекта культурного наследия:

памятник

ансамбль

(нужное отметить знаком «V»)

1.5. Номер и дата принятия органом государственной власти решения о включении объекта культурного наследия в единый государственный реестр объектов культурного наследия (памятников истории и культуры) народов Российской Федерации:

1.6. Сведения о местонахождении объекта культурного наследия (адрес объекта или, при его отсутствии, описание местоположения объекта):

(субъект Российской Федерации)

(населенный пункт)

ул.

д.

корп. и  
(или)  
стр.

кадастровый номер (при наличии):



(описание местоположения)

1.7. Сведения о границах территории объекта культурного наследия:

--

1.8. Описание предмета охраны объекта культурного наследия:

--

1.9. Фотографическое (иное графическое) изображение объекта культурного наследия (на момент утверждения охранного обязательства), за исключением отдельных объектов археологического наследия, фотографическое изображение которых вносится на основании решения соответствующего органа охраны объектов культурного наследия, на \_\_\_ листах.

1.10. Сведения о наличии зон охраны объекта культурного наследия с указанием номера и даты принятия органом государственной власти акта об утверждении указанных зон либо информация о расположении данного объекта культурного наследия в границах зон охраны иного объекта культурного наследия:

--

1.11. Сведения об объектах культурного наследия, входящих в состав объекта культурного наследия, являющегося ансамблем:

№	Наименование объекта культурного наследия	Адрес объекта или местоположение	Границы территории объекта культурного наследия	Предмет охраны объекта культурного наследия	Зоны охраны объекта культурного наследия

1.12. Сведения о требованиях к осуществлению деятельности в границах территории объекта культурного наследия, об особом режиме использования земельного участка, в границах которого располагается объект археологического наследия, установленных статьей 5.1 Федерального закона от 25 июня 2002 г. №73-ФЗ «Об объектах культурного наследия (памятниках истории и культуры) народов Российской Федерации» (далее - Закон № 73-ФЗ):

--

1.13. Иные сведения, предусмотренные Законом № 73-ФЗ:

--

## **Раздел 2. Требования к сохранению объекта культурного наследия**

2.1. В соответствии с пунктом 1 статьи 47.2 Закона № 73-ФЗ требования к сохранению объекта культурного наследия предусматривают консервацию, ремонт, реставрацию объекта культурного наследия, приспособление объекта культурного наследия для современного использования либо сочетание указанных мер.

2.2. Состав (перечень) и сроки (периодичность) работ по сохранению объекта культурного наследия являются неотъемлемой частью настоящего охранного обязательства (приложение № 1 к охранному обязательству) и определяются соответствующим органом охраны объектов культурного наследия, определенным пунктом 7 статьи 47.6 Закона № 73-ФЗ (далее - соответствующий орган охраны) культурного наследия (в соответствии со статьями 9, 9.1, 9.2, 9.3 Закона № 73-ФЗ) с учетом мнения собственника или иного законного владельца объекта культурного наследия, на основании составленного органом охраны объектов культурного наследия акта технического состояния объекта культурного наследия, с учетом вида данного объекта культурного наследия, его индивидуальных особенностей, физического состояния, функционального назначения и намечаемого использования объекта культурного наследия.

2.3. Лица, указанные в пункте 11 статьи 47.6 Закона № 73-ФЗ, обязаны обеспечивать финансирование мероприятий, обеспечивающих выполнение требований к сохранению объекта культурного наследия.

### **Раздел 3. Требования к содержанию и использованию объекта культурного наследия**

3.1. В соответствии с пунктом 1 статьи 47.3 Закона № 73-ФЗ при содержании и использовании объекта культурного наследия, включенного в реестр, выявленного объекта культурного наследия в целях поддержания в надлежащем техническом состоянии без ухудшения физического состояния и (или) изменения предмета охраны данного объекта культурного наследия лица, указанные в пункте 11 статьи 47.6 Закона № 73-ФЗ, лицо, которому земельный участок, в границах которого располагается объект археологического наследия, принадлежит на праве собственности или ином вещном праве, обязаны:

1) осуществлять расходы на содержание объекта культурного наследия и поддержание его в надлежащем техническом, санитарном и противопожарном состоянии;

2) не проводить работы, изменяющие предмет охраны объекта культурного наследия либо ухудшающие условия, необходимые для сохранности объекта культурного наследия;

3) не проводить работы, изменяющие облик, объемно-планировочные и конструктивные решения и структуры, интерьер выявленного объекта культурного наследия, объекта культурного наследия, включенного в реестр, в случае, если предмет охраны объекта культурного наследия не определен;

4) обеспечивать сохранность и неизменность облика выявленного объекта культурного наследия;

5) соблюдать установленные статьей 5.1 Закона № 73-ФЗ требования к осуществлению деятельности в границах территории объекта культурного наследия, включенного в реестр, особый режим использования земельного участка, водного объекта или его части, в границах которых располагается объект археологического наследия;

6) не использовать объект культурного наследия (за исключением оборудованных с учетом требований противопожарной безопасности объектов культурного наследия, предназначенных либо предназначенных для осуществления и (или) обеспечения указанных ниже видов хозяйственной

деятельности, и помещений для хранения предметов религиозного назначения, включая свечи и лампадное масло):

под склады и объекты производства взрывчатых и огнеопасных материалов, предметов и веществ, загрязняющих интерьер объекта культурного наследия, его фасад, территорию и водные объекты и (или) имеющих вредные парогазообразные и иные выделения;

под объекты производства, имеющие оборудование, оказывающее динамическое и вибрационное воздействие на конструкции объекта культурного наследия, независимо от мощности данного оборудования;

под объекты производства и лаборатории, связанные с неблагоприятным для объекта культурного наследия температурно-влажностным режимом и применением химически активных веществ;

7) незамедлительно извещать соответствующий орган охраны объектов культурного наследия обо всех известных ему повреждениях, авариях или об иных обстоятельствах, причинивших вред объекту культурного наследия, включая объект археологического наследия, земельному участку в границах территории объекта культурного наследия либо земельному участку, в границах которого располагается объект археологического наследия, или угрожающих причинением такого вреда, и безотлагательно принимать меры по предотвращению дальнейшего разрушения, в том числе проводить противоаварийные работы в порядке, установленном для проведения работ по сохранению объекта культурного наследия;

8) не допускать ухудшения состояния территории объекта культурного наследия, включенного в реестр, поддерживать территорию объекта культурного наследия в благоустроенном состоянии.

3.2. В соответствии с пунктом 2 статьи 47.3 Закона № 73-ФЗ собственник жилого помещения, являющегося объектом культурного наследия, или частью такого объекта, обязан выполнять требования к сохранению объекта культурного наследия в части, предусматривающей обеспечение поддержания объекта культурного наследия или части объекта культурного наследия в надлежащем техническом состоянии без ухудшения физического состояния и изменения предмета охраны объекта культурного наследия.

3.3. В случае обнаружения при проведении работ на земельном участке в границах территории объекта культурного наследия либо на земельном участке, в границах которого располагается объект археологического наследия, объектов, обладающих признаками объекта культурного наследия, собственник или иной законный владелец объекта культурного наследия осуществляет действия, предусмотренные подпунктом 2 пункта 3 статьи 47.2 Закона № 73-ФЗ.

3.4. В случае если содержание или использование объекта культурного наследия может привести к ухудшению состояния данного объекта культурного наследия и (или) предмета охраны данного объекта культурного наследия, соответствующим органом охраны, устанавливаются следующие требования:

3.4.1. К видам хозяйственной деятельности с использованием объекта культурного наследия, либо к видам хозяйственной деятельности, оказывающим воздействие на указанный объект, в том числе ограничение хозяйственной деятельности:

На момент утверждения настоящего охранного обязательства требование к
---

ограничению КГИОП не установлено

3.4.2. К использованию объекта культурного наследия при осуществлении хозяйственной деятельности, предусматривающие, в том числе ограничение технических и иных параметров воздействия на объект культурного наследия:

На момент утверждения настоящего охранного обязательства требование к ограничению КГИОП не установлено

3.4.3. К благоустройству в границах территории объекта культурного наследия:

На момент утверждения настоящего охранного обязательства требование к ограничению КГИОП не установлено

3.5. Лица, указанные в пункте 11 статьи 47.6 Закона № 73-ФЗ, обязаны осуществлять финансирование мероприятий, обеспечивающих выполнение требований по содержанию и использованию объекта культурного наследия.

#### **Раздел 4. Требования к обеспечению доступа граждан Российской Федерации, иностранных граждан и лиц без гражданства к объекту культурного наследия**

4.1. Требования к обеспечению доступа граждан Российской Федерации, иностранных граждан и лиц без гражданства к объекту культурного наследия устанавливаются статьей 47.4 Закона № 73-ФЗ с учетом требований к сохранению указанного объекта культурного наследия, требований к его содержанию и использованию, физического состояния этого объекта культурного наследия и характера его современного использования (приложение № 2 к охранному обязательству).

4.2. Лица, указанные в пункте 11 статьи 47.6 Закона № 73-ФЗ, обязаны обеспечивать финансирование мероприятий, обеспечивающих выполнение требований к обеспечению доступа граждан Российской Федерации, иностранных граждан и лиц без гражданства к объекту культурного наследия.

#### **Раздел 5. Требования к размещению наружной рекламы на объектах культурного наследия, их территориях в случае, если их размещение допускается в соответствии с законодательством Российской Федерации**

5.1. Требования к распространению на объектах культурного наследия, их территориях наружной рекламы устанавливаются в соответствии со статьей 35.1 Закона № 73-ФЗ:

В соответствии с п. 3 ст. 35.1 Закона № 73-ФЗ, допускается распространение на объектах культурного наследия, их территориях наружной рекламы, содержащей исключительно информацию о проведении на объектах культурного наследия, их территориях театрально - зрелищных, культурно - просветительных и зрелищно - развлекательных мероприятий или исключительно информацию об указанных мероприятиях с одновременным упоминанием об определенном лице

как о спонсоре конкретного мероприятия при условии, если такому упоминанию отведено не более чем десять процентов рекламной площади (пространства).

### **Раздел 6. Требования к установке информационных надписей и обозначений на объект культурного наследия**

6.1. На объектах культурного наследия должны быть установлены надписи и обозначения, содержащие информацию об объекте культурного наследия, в порядке, определенном пунктом 2 статьи 27 Закона № 73-ФЗ.

6.2. Сведения об информационной надписи и обозначениях на объекте культурного наследия:

Не установлена(ы)

6.3. Требования к установке информационных надписей и обозначений на объекте культурного наследия:

№ п/п	Состав (перечень) видов работ	Сроки (периодичность) проведения работ	Примечание
1	В установленном порядке обеспечить установку на объекте культурного наследия информационных надписей и обозначений	В течение 36 месяцев со дня утверждения охранного обязательства актом КГИОП	

### **Раздел 7. Дополнительные требования в отношении объекта культурного наследия**

7.1. Обеспечивать условия доступности объекта культурного наследия для инвалидов в соответствии с Порядком обеспечения условий доступности для инвалидов объектов культурного наследия, включенных в единый государственный реестр объектов культурного наследия (памятников истории и культуры) народов Российской Федерации, утвержденным Минкультуры России.

7.2. Необходимость проведения оценки воздействия на выдающуюся универсальную ценность объекта всемирного наследия ЮНЕСКО при проведении крупномасштабных восстановительных или новых строительных работ в границах его территории или его буферной зоны.

7.3. Необходимость проведения работ по консервации и реставрации объектов культурного наследия физическими лицами, аттестованными Минкультуры России, состоящими в трудовых отношениях с юридическими лицами или индивидуальными предпринимателями, имеющими лицензию на осуществление деятельности по сохранению объектов культурного наследия:

в соответствии с пунктом 6 статьи 45 Закона № 73-ФЗ

7.4. Осуществлять размещение дополнительного оборудования и дополнительных элементов, переоборудование и переустройство на объекте

культурного наследия, его территории, в соответствии с действующим законодательством, предусматривающим получение согласования проектной документации с КГИОП.

7.5. Обеспечивать условия, препятствующие уничтожению, повреждению объекта культурного наследия или его территории со стороны третьих лиц, не являющихся собственником (законным владельцем) объекта культурного наследия или его части.

7.6. Проводить обследование технического состояния объекта культурного наследия и территории не реже одного раза в пять лет, выводы и рекомендации представлять в КГИОП.

7.7. Обеспечивать при необходимости разработку специальных технических условий, содержащих комплекс инженерно-технических и организационных мероприятий по обеспечению пожарной безопасности объекта культурного наследия.

7.8. Обеспечивать сохранность предметов декоративно-прикладного искусства, живописи, скульптуры, указанных в описи предметов декоративно-прикладного искусства, живописи и скульптуры объекта культурного наследия, являющейся приложением к настоящему охранному обязательству, не перемещать указанные предметы декоративно-прикладного искусства, живописи, скульптуры (при наличии).

Приложение:

1. Состав (перечень) и сроки (периодичность) работ по сохранению объекта культурного наследия;
2. Требования к обеспечению доступа граждан Российской Федерации, иностранных граждан и лиц без гражданства к объекту культурного наследия;
3. Паспорт объекта культурного наследия от 22.04.2021;
4. Фотографическое изображение объекта культурного наследия (фотофиксация выполнена 26.03.2021).

Приложение № 1  
к охранному обязательству

**Состав (перечень) и сроки (периодичность) работ по сохранению  
объекта культурного наследия\***

№ п/п	Состав (перечень) видов работ	Сроки (периодичность) проведения работ	Примечание <sup>2</sup>
1	В установленном законом порядке выполнить работы по ремонту и реставрации объекта культурного наследия.	В течение 60 месяцев со дня утверждения охранного обязательства актом КГИОП.	1. Акт технического состояния от 31.05.2021 № 01-25-4985/21-0-13. 2. Письма КГИОП от 11.06.2021: № 01-25-4985/21-0-15; № 01-25-4985/21-0-16.

\*Установленные охранным обязательством виды работ не изменяют и не отменяют необходимости исполнения вступивших в законную силу судебных актов в отношении объекта.

<sup>2</sup> Указываются реквизиты акта технического состояния, а также документов, содержащих мнение собственника либо иного законного владельца объекта культурного наследия и иные сведения, предусмотренные разделом III Порядка подготовки и утверждения охранного обязательства собственника или иного законного владельца объекта культурного наследия, включенного в единый государственный реестр объектов культурного наследия (памятников истории и культуры) народов Российской Федерации, утвержденного приказом Минкультуры России от 13.07.2020 №774.

Приложение № 2  
к охранному обязательству

**Требования к обеспечению доступа граждан Российской Федерации, иностранных граждан и лиц без гражданства к объекту культурного наследия устанавливаются статьей 47.4 Федерального закона от 25.06.2002 № 73-ФЗ «Об объектах культурного наследия (памятниках истории и культуры) народов Российской Федерации» с учетом требований к сохранению указанного объекта культурного наследия, требований к его содержанию и использованию, физического состояния этого объекта культурного наследия и характера его современного использования**

1. Условия доступа к объекту культурного наследия с учетом вида объекта культурного наследия, категории его историко-культурного значения, предмета охраны, физического состояния объекта культурного наследия, требований к его сохранению, характера современного использования данного объекта культурного наследия<sup>3</sup>:

№ п/п	Условия доступа к объекту культурного наследия	Примечание <sup>4</sup>
1	Обеспечить доступ гражданам Российской Федерации, иностранным гражданам и лицам без гражданства во внутренние помещения объекта культурного наследия и к объекту культурного наследия в соответствии с внутренним распорядком, установленным собственником или иным законным владельцем объекта культурного наследия.	Письма КГИОП от 11.06.2021: № 01-25-4985/21-0-15; № 01-25-4985/21-0-16.

- <sup>3</sup> Заполняется в отношении объекта культурного наследия с учетом мнения собственника или иного законного владельца такого объекта, в том числе используемого в качестве жилых помещений по согласованию с собственником или иным законным владельцем такого объекта.
- <sup>4</sup> Указываются реквизиты документов, содержащих мнение собственника либо иного законного владельца объекта культурного наследия.

2. Условия доступа к объекту культурного наследия религиозного назначения с учетом требований к внешнему виду и поведению лиц, находящихся в границах территорий указанного объекта культурного наследия религиозного назначения, соответствующие внутренним установлениям религиозной организации<sup>5</sup>:

№ п/п	Условия доступа к объекту культурного наследия	Примечание <sup>6</sup>
1	На момент утверждения охранного обязательства объект культурного наследия не является объектом культурного наследия религиозного назначения	

5 Заполняется в отношении объекта культурного наследия религиозного назначения по согласованию с собственником или иным законным владельцем такого объекта культурного наследия.

6 Указываются реквизиты документов, содержащих мнение собственника либо иного законного владельца объекта культурного наследия религиозного назначения и иные сведения, предусмотренные разделом V Порядка подготовки и утверждения охранного обязательства собственника или иного законного владельца объекта культурного наследия, включенного в единый государственный реестр объектов культурного наследия (памятников истории и культуры) народов Российской Федерации, утвержденного приказом Минкультуры России от 13.07.2020 №774.

Утверждено  
приказом Министерства культуры  
Российской Федерации  
от 2 июля 2015 г. № 1906

Экземпляр № 1

791410029210085

Регистрационный номер объекта культурного  
наследия в едином государственном реестре  
объектов культурного наследия (памятников  
истории и культуры) народов Российской Федерации

## ПАСПОРТ ОБЪЕКТА КУЛЬТУРНОГО НАСЛЕДИЯ

Фотографическое изображение объекта культурного наследия,  
за исключением отдельных объектов археологического наследия,  
фотографическое изображение которых вносится на основании решения  
соответствующего органа охраны объектов культурного наследия



11.11.2015

Дата съемки (число, месяц, год)

## 1. Сведения о наименовании объекта культурного наследия

Хирургический корпус

2. Сведения о времени возникновения или дате создания объекта культурного наследия, датах основных изменений (перестроек) данного объекта и (или) датах связанных с ним исторических событий

1927-1933., арх. А.И. Гегелло, Д.Л. Кричевский

3. Сведения о категории историко-культурного значения объекта культурного наследия

Федерального значения	Регионального значения	Местного (муниципального значения)
	+	

4. Сведения о виде объекта культурного наследия

Памятник	Ансамбль	Достопримечательное место
+		

5. Номер и дата принятия органом государственной власти решения о включении объекта культурного наследия в единый государственный реестр объектов культурного наследия (памятников истории и культуры) народов Российской Федерации

- Приказ Минкультуры России «О регистрации объектов культурного наследия регионального значения (Санкт-Петербург) в единый государственный реестр объектов культурного наследия» № 117 от 19.01.2015 г.
- Распоряжение КГИОП «О включении выявленных объектов культурного наследия в единый государственный реестр объектов культурного наследия (памятников истории и культуры) народов Российской Федерации» № 10-33 от 20.10.2009 г.

6. Сведения о местонахождении объекта культурного наследия (адрес объекта или при его отсутствии описание местоположения объекта)

Санкт-Петербург г., Миргородская ул., д. 3, лит. 3

7. Сведения о границах территории объекта культурного наследия, включенного в единый государственный реестр объектов культурного наследия (памятников истории и культуры) народов Российской Федерации

- Распоряжение КГИОП «Об утверждении границ и режима использования территории объекта культурного наследия регионального значения «Комплекс Александровской барачной больницы (больницы им. С.П. Боткина)» № 201-р от 16.04.2019 г.

## 8. Описание предмета охраны объекта культурного наследия

1. Объемно-пространственное решение: исторические габариты, местоположение и конфигурация сложного в плане двухэтажного хирургического корпуса; конфигурация и габариты крыши, включая высотные отметки коньков и карнизов, материал окрытия (металл); 2. Конструктивная система: исторические наружные и внутренние капитальные стены (кирпичные); 3. Объемно-планировочное решение: историческое объемно-планировочное решение в габаритах капитальных стен; 4. Архитектурно-художественное решение фасадов: архитектурно-художественное решение фасадов в стиле конструктивизма по проекту архитекторов А.И. Гегелло и Д.Л. Кричевского, 1927-1933 гг.; материал и характер отделки стен: окрашенная штукатурка; исторические габариты, местоположение и конфигурация прямоугольных дверных проемов; исторические габариты, местоположение и конфигурация прямоугольных оконных проемов; исторический рисунок и цвет оконных заполнений;

- Распоряжение КГИОП "Об утверждении предмета охраны объекта культурного наследия регионального значения «Комплекс Александровской барачной больницы (больницы им. С.П. Боткина)» № 222-р от 12.05.2017 г.

9. Сведения о наличии зон охраны данного объекта культурного наследия с указанием номера и даты принятия органом государственной власти акта об утверждении указанных зон либо информация о расположении данного объекта культурного наследия в границах зон охраны иного объекта культурного наследия

- Закон Санкт-Петербурга «О границах объединенных зон охраны объектов культурного наследия, расположенных на территории Санкт-Петербурга, режимах использования земель и требованиях к градостроительным регламентам в границах указанных зон" № 820-7 от 19.01.2009 г.

Всего в паспорте листов

3

Уполномоченное должностное лицо органа охраны объектов культурного наследия

Заместитель председателя КГИОП		Аганова Г.Р.
должность	подпись	инициалы, фамилия



22 . 04 . 2021

Дата оформления паспорта  
(число, месяц, год)

Фотографическое изображение  
объекта культурного наследия регионального значения «Хирургический корпус»,  
расположенного по адресу: Санкт-Петербург, Миргородская ул., 3, лит. 3, входящего в состав  
объекта культурного наследия регионального значения  
«Комплекс Александровской барачной больницы (больницы им. С.П. Боткина)»,  
(фотофиксация выполнена 26.03.2021).



1. Фрагмент юго-западного фасада



2. Фрагмент северо-восточного фасада



3. Фрагмент восточного фасада



4. Фрагмент северо-западного фасада



5. Фрагмент юго-западного фасада



6. Фрагмент северо-восточного фасада

**Приложение № 6 к Акту**

по результатам государственной историко-культурной экспертизы проектной документации на проведение работ по сохранению объекта культурного наследия регионального значения «Хирургический корпус» по адресу: Санкт-Петербург, Миргородская ул., 3, лит. 3 (Санкт-Петербург, Миргородская улица, дом 3, литера 3), входящего в состав объекта культурного наследия регионального значения «Комплекс Александровской барачной больницы (больницы им. С. П. Боткина)»: «Капитальный ремонт, реставрация и приспособление объекта культурного наследия регионального значения «Хирургический корпус», входящего в состав объекта культурного наследия регионального значения «Комплекс Александровской барачной больницы (больницы им. С. П. Боткина)», расположенного по адресу: Санкт-Петербург, ул. Миргородская, д. 3, лит. 3, для современного использования (Реставрация, ремонт и приспособление для современного использования объекта культурного наследия регионального значения «Хирургический корпус» по адресу: Санкт-Петербург, ул. Миргородская, д. 3, лит. 3, в составе объекта культурного наследия регионального значения «Комплекс Александровской барачной больницы (больницы им. С. П. Боткина)» (шифр: СР-512-24), разработанной ООО «НИиПИ Спецреставрация» в 2025 году

**Копия задания, выданного органом охраны на проведение работ по сохранению объекта культурного наследия; копия разрешения, выданного органом охраны на проведение работ по сохранению объекта культурного наследия**

СОГЛАСОВАНО:

ГЛАВНЫЙ ВРАЧ

(должность)

СПб ГБУЗ «Больница

Боткина»

Д.А. Гусев

(подпись)

Г.



УТВЕРЖДАЮ:

Начальник Управления по охране и  
использованию объектов культурного  
наследия

(должность)

Комитета по государственному контролю,  
использованию и охране памятников  
истории и культуры

(наименование органа охраны)

Е.Е. Ломакина

(Ф.И.О.)

ДОКУМЕНТ ПОДПИСАН  
ЭЛЕКТРОННОЙ ПОДПИСЬЮСертификат 02328A6E0073AD02AB4B687C2BD8C28098  
Владелец: Ломакина Елена Евгеньевна  
Действителен с 28.07.2021 по 28.07.2022

## ЗАДАНИЕ

на проведение работ по сохранению объекта  
культурного наследия, включенного в единый государственный  
реестр объектов культурного наследия  
(памятников истории и культуры) народов Российской Федерации,  
или выявленного объекта культурного наследия  
№01-52-3171/21-0-1 от 25.11.2021

(реставрация, ремонт и приспособление для современного использования объекта  
культурного наследия)

1. Наименование и категория историко-культурного значения объекта культурного наследия, включенного в единый государственный реестр объектов культурного наследия (памятников истории и культуры) народов Российской Федерации (далее - реестр), или наименование выявленного объекта культурного наследия:

Объект культурного наследия регионального значения «Хирургический корпус» (в составе объекта культурного наследия регионального значения «Комплекс Александровской барачной больницы (больницы им. С.П. Боткина)») (Основание: распоряжение КГИОП от 20.10.2009 № 10-33)

2. Адрес места нахождения объекта культурного наследия, включенного в реестр, или выявленного объекта культурного наследия по данным органов технической инвентаризации:

Санкт-Петербург							
(субъект Российской Федерации)							
Санкт-Петербург							
(населенный пункт)							
ул./пр.	Миргородская	д.	3	лит.	3	корп.	-

3. Сведения о собственнике либо ином законном владельце объекта культурного наследия, включенного в реестр, или выявленного объекта культурного наследия:

Собственник (законный владелец):

СПб ГУЗ «Клиническая инфекционная больница им. С.П. Боткина»  
(свидетельство о гос. регистрации права от 21.03.2008 78-АГ 309902)

(указать полное наименование, организационно-правовую форму юридического лица в соответствии с учредительными документами; фамилию, имя, отчество (при наличии) - для физического лица)

**Адрес места нахождения:**

Санкт-Петербург

(субъект Российской Федерации)

Санкт-Петербург

(населенный пункт)

ул./пр.	Миргородская				д.	3			лит.	-			офис/кв.	-		
ИНН	7	8	2	5	6	6	1	6	8	5	-	-	-			
ОГРН/ОГРНИП	1	0	3	7	8	4	3	0	0	5	0	4	5	-	-	-
Ответственный представитель:	Кожурина Елена Владимировна															
(фамилия, имя, отчество (при наличии))																
Контактный телефон:	8 (911) 926-01-32															
Адрес электронной почты:	spbbotkints1@yandex.ru															

**4. Сведения об охранном обязательстве собственника или иного законного владельца объекта культурного наследия:**

Дата	29.07.2021
Номер	07-19-396/21
Орган охраны объектов культурного наследия, выдавший документ	Комитет по государственному контролю, использованию и охране памятников истории и культуры

**5. Реквизиты документов об утверждении границы территории объекта культурного наследия, включенного в реестр, или выявленного объекта культурного наследия:**

План границ территории объекта культурного наследия регионального значения «Комплекс Александровской барачной больницы (больницы им. С.П. Боткина)» утвержден распоряжением КГИОП от 16.04.2019 № 201-р

**6. Реквизиты документов об утверждении предмета охраны объекта культурного наследия, включенного в реестр, или выявленного объекта культурного наследия, описание предмета охраны:**

Предмет охраны объекта культурного наследия «Комплекс Александровской барачной больницы (больницы им. С.П. Боткина)» утвержден распоряжением КГИОП от 12.05.2017 №222-р

**7. Реквизиты документов о согласовании органом охраны объектов культурного наследия ранее выполненной проектной документации на проведение работ по сохранению объекта культурного наследия, возможность ее использования при проведении работ по сохранению объекта культурного наследия:**

В секторе хранения документированной информации отдела обработки и хранения документированной информации Управления организационного обеспечения и контроля (архив) КГИОП

**8. Состав и содержание проектной документации на проведение работ по сохранению объекта культурного наследия: объем разрабатываемой документации должен обеспечить необходимый уровень исследований и проектных решений, гарантирующих сохранность объекта культурного наследия, сохранение его предметов охраны и отвечать требованиям государственной охраны объектов культурного наследия (памятников истории и культуры).**

Возможность проведения работ по реставрации и приспособлению объекта культурного наследия для современного использования определяется актом по результатам государственной историко-культурной экспертизы проектной документации.

Согласно подпункту «в» пункта 32 Положения о составе разделов проектной документации и требованиях к их содержанию, утвержденного постановлением Правительства Российской Федерации от 16.02.2008 № 87 раздел 12 проектной документации должен содержать иную документацию, в случаях, предусмотренных федеральными законами.

Согласно пункту 15.1 статьи 48 Градостроительного кодекса Российской Федерации особенности подготовки, согласования и утверждения проектной документации, необходимой для проведения работ по сохранению объекта культурного наследия, устанавливаются законодательством Российской Федерации об охране объектов культурного наследия.

На основании вышеуказанных положений законодательства раздел 12 проектной документации должен включать документацию по сохранению объектов культурного наследия, разработанную в соответствии с ГОСТ Р 55528-2013 «Состав и содержание научно-проектной документации по сохранению объектов культурного наследия. Памятники истории и культуры. Общие требования».

В случаях, установленных статьей 36 Федерального закона от 25.06.2002 № 73-ФЗ «Об объектах культурного наследия (памятниках истории и культуры) народов Российской Федерации», разрабатываются обязательные разделы об обеспечении сохранности объектов культурного наследия в проектах проведения таких работ или проектов обеспечения сохранности объектов культурного наследия либо план проведения спасательных археологических полевых работ, включающие оценку воздействия проводимых работ на указанные объекты культурного наследия и подлежащие государственной историко-культурной экспертизе.

#### Раздел 1. Предварительные работы:

Включает исходно-разрешительную документацию и результаты предварительного исследования памятника.

В составе раздела необходимо представить акт определения влияния предполагаемых к проведению видов работ на конструктивные и другие характеристики надежности и безопасности Объекта (в соответствии с письмом Министерства культуры Российской Федерации от 24.03.2015 № 90-01-39-ГП) и заключение о возможности приспособления объекта культурного наследия для современного использования (в случае проведения указанных работ).

При необходимости на основании отчета о техническом состоянии (акта технического состояния) объекта культурного наследия или предварительного инженерного заключения в составе предварительных работ разрабатывается документация, предусмотренная для проведения первоочередных противоаварийных или иных консервационных мероприятий.

#### Раздел 2. Комплексные научные исследования:

1. Этап до начала производства работ	2. Этап в процессе производства работ
<p>Для обеспечения сохранности объектов культурного наследия до начала работ по сохранению необходимо организовать мониторинг их технического состояния. В соответствии с ГОСТ Р 55567-2013, ГОСТ Р 56905-2016 и ГОСТ Р 55945-2014 провести мероприятия по оценке технического состояния Объекта (его частей и элементов), определить пригодность к дальнейшей эксплуатации, необходимость ремонта или реставрации Объекта. Исследования Объекта проводятся в соответствии с программой исследований. Получение разрешения на проведение научно-исследовательских и изыскательских работ требуется при</p>	<p>В процессе производства работ, выполнять дополнительные обследования после вскрытий конструкций, недоступных в период выполнения основного обследования.</p>

выполнении натуральных исследований в виде шурфов, зондажей и иных аналогичных исследований.	
<b>Раздел 3. Проект реставрации и приспособления:</b>	
1. Эскизный проект (архитектурные и конструктивные решения проекта)	2. Проект
При необходимости получения методических заключений совещательных и иных консультативных органов разрабатывается эскизный проект, содержащий принципиальные решения по сохранению Объекта, согласно ГОСТ Р 55528-2013.	Проект по реставрации, ремонту и приспособлению для современного использования объекта культурного наследия разрабатывается на основе научно-исследовательской и изыскательской документации, которая должна содержать текстовые и графические материалы, а также определять архитектурные, конструктивные, инженерно-технические и инженерно-технологические решения для обеспечения выполнения работ по сохранению объектов культурного наследия.
<b>Раздел 4. Рабочая проектная документация:</b>	
1. Этап до начала производства работ	2. Этап в процессе производства работ
Рабочая документация разрабатывается на основании ранее согласованной проектной документации в необходимом объеме в соответствии с ГОСТ 21.501 «Межгосударственный стандарт. Система проектной документации для строительства. Правила выполнения рабочей документации архитектурных и конструктивных решений».	В процессе выполнения производственных работ на Объекте подрядчик, выполняющий производственные работы по сохранению Объекта, на основе рабочей документации составляет исполнительную документацию в соответствии с действующим законодательством. Исполнительная документация является составной частью отчетной документации.
<b>Раздел 5. Отчетная документация:</b>	
Представляется по окончании работ в соответствии с порядком утверждения отчетной документации о выполнении работ по сохранению объекта культурного наследия (приказ Министерства культуры Российской Федерации от 25.06.2015 № 1840 «Об утверждении состава и Порядка утверждения отчетной документации о выполнении работ по сохранению объекта культурного наследия, включенного в единый государственный реестр объектов культурного наследия (памятников истории и культуры) народов Российской Федерации, или выявленного объекта культурного наследия, Порядка приемки работ по сохранению объекта культурного наследия и подготовки акта приемки выполненных работ по сохранению объекта культурного наследия, включенного в единый государственный реестр объектов культурного наследия (памятников истории и культуры) народов Российской Федерации, или выявленного объекта культурного наследия и его формы»).	
<b>9. Порядок и условия согласования проектной документации на проведение работ по сохранению объекта культурного наследия:</b>	
<p>Порядок проведения работ по сохранению объекта культурного наследия установлен статьей 45 Федерального закона от 25.06.2002 № 73-ФЗ «Об объектах культурного наследия (памятниках истории и культуры) народов Российской Федерации».</p> <p>Работы по реставрации, приспособлению объекта культурного наследия для современного использования проводятся на основании задания, согласованной проектной документации и разрешения КГИОП.</p> <p>Работы по ремонту, консервации объекта культурного наследия проводятся на основании задания, разрешения КГИОП (при получении последнего представляется документация, установленная пунктами 5.3, 5.4 Порядка выдачи разрешения на проведение работ по сохранению объекта культурного наследия, включенного в единый государственный реестр объектов культурного наследия (памятников истории и культуры) народов Российской Федерации).</p>	

Федерации, или выявленного объекта культурного наследия, утвержденного приказом Минкультуры России от 21.10.2015 № 2625).

В случае, если при проведении работ по сохранению объекта культурного наследия затрагиваются конструктивные и другие характеристики надежности и безопасности объекта, указанные работы проводятся также при наличии положительного заключения государственной экспертизы проектной документации, предоставляемого в соответствии с требованиями Градостроительного кодекса Российской Федерации, для получения в КГИОП разрешения на строительство (часть 5.1, 7 статья и 51 Градостроительного кодекса а Российской Федерации).

Порядок согласования проектной документации на проведение работ по сохранению установлен приказом Минкультуры России от 05.06.2015 № 1749 «Об утверждении порядка подготовки и согласования проектной документации на проведение работ по сохранению объекта культурного наследия, включенного в единый государственный реестр объектов культурного наследия (памятников истории и культуры) народов Российской Федерации, или выявленного объекта культурного наследия».

Административный регламент предоставления государственной услуги по согласованию проектной документации на проведение работ по сохранению объекта культурного наследия (памятника истории и культуры) народов Российской Федерации федерального значения (за исключением отдельных объектов культурного наследия, перечень которых устанавливается Правительством Российской Федерации) органами государственной власти субъектов Российской Федерации, осуществляющими полномочия в области сохранения, использования, популяризации и государственной охраны объектов культурного наследия, утвержден приказом Минкультуры России от 22.11.2013 № 1942.

Проектная документация рассматривается при наличии положительного заключения государственной историко-культурной экспертизы (не требуется в случае проведения ремонта и консервации объекта культурного наследия).

#### **10. Требования по научному руководству, авторскому и техническому надзору:**

Работы по сохранению ОКН проводятся при условии осуществления технического, авторского надзора и государственного надзора в области охраны ОКН за их проведением. Авторский надзор и научное руководство за проведением работ по сохранению ОКН проводятся специалистами, аттестованными федеральным органом охраны объектов культурного наследия в порядке, установленном в соответствии с пунктом 29 статьи 9 Федерального закона от 25.06.2002 № 73-ФЗ «Об объектах культурного наследия (памятниках истории и культуры) народов Российской Федерации», а также в соответствии с ГОСТ Р 56200-2014 «Научное руководство и авторский надзор при проведении работ по сохранению объектов культурного наследия. Основные положения» и ГОСТ Р 56254-2014 «Технический надзор на объектах культурного наследия. Основные положения».

Научный руководитель проводит научно-методическую оценку принимаемых в процессе работ по сохранению объекта культурного наследия решений и оценку степени их влияния на сохранность подлинных элементов объекта культурного наследия (включая оценку состояния объекта и его облика).

Научный руководитель принимает решение о направлении предложений о необходимости принципиальных изменений проектных решений на рассмотрение КГИОП и заказчика.

Лица, осуществляющие авторский надзор, обязаны своевременно решать вопросы, связанные с необходимостью внесения изменений в проектные решения с дальнейшим оформлением исполнительной документации, корректировкой проектных решений в соответствии с требованиями ГОСТ Р 21.101-2020 «Национальный стандарт Российской Федерации. Система проектной документации для строительства. Основные требования к проектной и рабочей документации» и контролем их исполнения.

При принятии решения о необходимости принципиальных изменений проектной документации, последняя подлежит, в том числе, оценке в рамках государственной историко-культурной экспертизы и представлению для рассмотрения в КГИОП в установленном порядке.

#### **11. Дополнительные требования и условия:**

К проведению работ по сохранению объекта культурного наследия (включая проектные работы) допускаются юридические лица и индивидуальные предприниматели, имеющие лицензию на осуществление деятельности по сохранению объектов культурного наследия (памятников истории и культуры) народов Российской Федерации в соответствии с законодательством Российской Федерации о лицензировании отдельных видов деятельности,

в соответствии с постановлением Правительства РФ от 19.04.2012 № 349 «О лицензировании деятельности по сохранению объектов культурного наследия (памятников истории и культуры) народов Российской Федерации».

После заключения государственного контракта (договора) - уведомить КГИОП об организации, являющейся разработчиком проектной документации, имеющей лицензию на осуществление деятельности по сохранению объектов культурного наследия (при наличии необходимости).

Работы по консервации и реставрации объектов культурного наследия проводятся физическими лицами, аттестованными федеральным органом охраны объектов культурного наследия в установленном им порядке.

В проведении отдельных видов работ по сохранению объекта культурного наследия могут участвовать добровольцы (волонтеры) в соответствии с постановлением Правительства Российской Федерации от 25.12.2019 № 1828 «Об особенностях участия добровольцев (волонтеров) в работах по сохранению объектов культурного наследия, включенных в единый государственный реестр объектов культурного наследия (памятников истории и культуры) народов Российской Федерации, или выявленных объектов культурного наследия».

Настоящее задание подлежит согласованию собственником или иным законным владельцем объекта культурного наследия (понятие законного владельца объекта культурного наследия установлено пунктом 11 статьи 47.6 Федерального закона № 73-ФЗ).

Один оригинальный экземпляр согласованного задания подлежит предоставлению в КГИОП при направлении заявления о согласовании проектной документации на проведение работ по сохранению объекта культурного наследия (при реставрации; приспособлении для современного использования); при направлении заявления о выдаче разрешения на проведение работ по сохранению объекта культурного наследия (при ремонте, консервации); отдельным письмом до подачи вышеуказанных заявлений для учета КГИОП в работе (письмом в свободной форме).

В случае отсутствия вышеуказанного согласования настоящее задание не подлежит реализации.

Задание подготовлено:

**Главный специалист отдела  
Центрального района  
Управления по охране и  
использованию объектов  
культурного наследия**

\_\_\_\_\_  
(должность, наименование организации)

**Ю.К. Шпаник**

\_\_\_\_\_  
(Ф.И.О. полностью)

**Начальник отдела гидротехнических  
сооружений Управления историко-  
культурных ландшафтов и  
гидротехнических сооружений**

\_\_\_\_\_  
(должность, наименование организации)

**Ю.М. Харчилава**

\_\_\_\_\_  
(Ф.И.О. полностью)



ПРАВИТЕЛЬСТВО САНКТ-ПЕТЕРБУРГА

КОМИТЕТ ПО ГОСУДАРСТВЕННОМУ КОНТРОЛЮ, ИСПОЛЬЗОВАНИЮ И ОХРАНЕ  
ПАМЯТНИКОВ ИСТОРИИ И КУЛЬТУРЫ  
(КГИОП)

пл. Ломоносова, д. 1, Санкт-Петербург, 191023. Тел. (812) 315-43-03, (812) 571-64-31, Факс (812) 710-42-45  
E-mail: kgiop@gov.spb.ru <https://www.gov.spb.ru>, <http://kgiop.ru>

**Памятка**

Вы получили Задание на проведение работ по сохранению объекта культурного наследия.

Согласно пункту 8 порядка выдачи задания на проведение работ по сохранению объекта культурного наследия (далее – **Задание**), включенного в единый государственный реестр объектов культурного наследия (памятников истории и культуры) народов Российской Федерации, или выявленного объекта культурного наследия, утвержденного приказом Минкультуры России от 08.06.2016 № 1278, **Задание выдается заявителю (его уполномоченному представителю) в двух экземплярах на согласование, один экземпляр согласованного задания возвращается заявителем в соответствующий орган охраны объектов культурного наследия.**

Настоящее Задание подлежит согласованию собственником или иным законным владельцем, т.е. лицом, владеющим объектом культурного наследия на праве хозяйственного ведения, оперативного управления или на праве безвозмездного пользования (в отношении государственной или муниципальной собственности).

Задание может быть выдано **в бумажном или электронном виде.**

В электронном виде Задание выдается в виде архива формата ZIP, содержащего:

электронный документ – файл формата PDF + файл электронной подписи;

копию электронного документа со штампами регистрации и визуализации электронной подписи (файл визуализации, который отмечен символами (**vis**));

отдельно: изображение штампа регистрации с номером и датой выданного Задания, изображение штампа визуализации электронной подписи.

**1. Если Вы получили 2 экземпляра Задания в бумажном виде.**

**1.1.** Вам необходимо подписать полученное Задание у собственника или иного законного владельца (согласовать Задание).

**1.2.** Один оригинальный экземпляр согласованного задания (подписанного собственником или иным законным владельцем) необходимо направить в КГИОП одним из следующих способов:

**а)** при подаче заявления о согласовании проектной документации на проведение работ (если по заданию будут проводиться реставрация и (или) приспособление для современного использования);

**б)** при подаче заявления о выдаче разрешения на проведение работ (если по заданию будут проводиться ремонт и (или) консервация);

**в)** до подачи вышеуказанных заявлений отдельным письмом для учета КГИОП в работе (письмом в свободной форме).

**2. Если Вы получили Задание в электронном виде.**

**2.1.** Вам необходимо распечатать файл визуализации и подписать полученную копию у собственника или иного законного владельца (согласовать Задание).

**2.2.** Один экземпляр согласованного Задания необходимо направить в КГИОП одним из способов, указанных в пункте 1.2.

**2.3.** Если у Вас нет возможности распечатать Задание, выданное в электронном виде, получить копию Задания Вы можете в канцелярии КГИОП.

**В случае отсутствия согласования задания работы по сохранению проводиться не могут!**



ПРАВИТЕЛЬСТВО САНКТ-ПЕТЕРБУРГА  
**КОМИТЕТ ПО ГОСУДАРСТВЕННОМУ КОНТРОЛЮ, ИСПОЛЬЗОВАНИЮ И ОХРАНЕ  
 ПАМЯТНИКОВ ИСТОРИИ И КУЛЬТУРЫ  
 (КГИОП)**

ул. Зодчего Росси, д. 1-3, литера А, Санкт-Петербург, 191023. Тел. (812) 417-43-03, Факс (812) 710-42-45  
 E-mail: kgiop@gov.spb.ru https://www.gov.spb.ru, http://kgiop.ru

Штамп регистрации

№  
 №01-26-1665/25-0-1 от 31.07.2025  
 Рег. № 01-26-1665/25-0-0 от 22.07.2025

**РАЗРЕШЕНИЕ**

на проведение работ по сохранению объекта культурного наследия регионального значения

В соответствии с пунктом 2 статьи 45 Федерального закона от 25 июня 2002 года № 73-ФЗ "Об объектах культурного наследия (памятников истории и культуры) народов Российской Федерации"

Выдано

Общество с ограниченной ответственностью «НИиПИ Спецреставрация»  
 (полное наименование юридического лица с указанием его организационно-правовой формы или

-  
 Ф.И.О. - индивидуального предпринимателя-проводящей (го) работы по сохранению объектов культурного наследия)

ИНН

7	8	3	8	0	2	3	9	2	2	-	-
---	---	---	---	---	---	---	---	---	---	---	---

ОГРН/ОГРНИП

1	0	4	7	8	3	3	0	1	8	7	9	3	-	-
---	---	---	---	---	---	---	---	---	---	---	---	---	---	---

Адрес места нахождения  
 (места жительства)

195299  
 (индекс)

Санкт-Петербург

(Субъект Российской Федерации, город)

ул. Киришская, д. 2, лит. А, ч. пом. 4Н 38.2

(улица) (дом) (корп./стр.) (офис/кв.)

Лицензия на осуществление деятельности по сохранению объектов культурного наследия:

Выдана

№ Л040-00103-00/00409696

(№ лицензии)

15.06.2015

(дата выдачи лицензии)

Виды работ

научно-исследовательские и изыскательские работы в рамках разработки проектной документации по сохранению объекта культурного наследия

на объекте культурного наследия:

объект культурного наследия регионального значения «Хирургический корпус» (в составе объекта культурного наследия регионального значения «Комплекс Александровской барачной больницы (больницы им. С.П. Боткина)») (основание: распоряжение КГИОП от 20.10.2009 № 10-33)

(наименование и категория историко-культурного значения объекта культурного наследия)

Санкт-Петербург, Миргородская улица, дом 3, литера 3

(адрес места нахождения объекта культурного наследия по данным органов технической инвентаризации)

Основание для выдачи разрешения:

Договор - подряда (контракт) на  
выполнение работ:Государственный контракт от 02.12.2024 №  
2782566168524000577

(дата и №)

Заключенный с:

СПб ГБУЗ «Клиническая инфекционная больница  
им. С.П. Боткина»

ИНН

ОГРН/ОГРНИП

7	8	2	5	6	6	1	6	8	5	-	-				
1	0	3	7	8	4	3	0	0	5	0	4	5	-	-	

Адрес места нахождения  
(места жительства)

191167	Санкт-Петербург
--------	-----------------

(индекс)

(Субъект Российской Федерации, город)

ул. Миргородская, д. 3  
(улица) (дом) (корп./стр.) (офис/кв.)

Согласно

- Задание КГИОП от 25.11.2021 № 01-52-3171/21-0-1  
- Схема зондажей и шурфов в рамках разработки проектной документации на реставрацию, ремонт и приспособление для современного использования шифр: СР-512-24-ПИ – в приложении к заявлению на выдачу разрешения рег. № 01-26-1665/25-0-0 от 22.07.2025

(наименование проектной документации, рабочей документации, или схем (графического плана))

Разработанной

Общество с ограниченной ответственностью «НИиПИ  
Спецреставрация»

(полное наименование с указанием организационно-правовой формы организации)

ИНН

ОГРН/ОГРНИП

7	8	3	8	0	2	3	9	2	2	-	-				
1	0	4	7	8	3	3	0	1	8	7	9	3	-	-	

Лицензия на осуществление  
деятельности по сохранению  
объектов культурного наследия

№ Л040-00103-00/00409696	15.06.2015
--------------------------	------------

(№ лицензии)

(дата выдачи лицензии)

Адрес места нахождения  
организации

195299	Санкт-Петербург
--------	-----------------

(индекс)

(Субъект Российской Федерации, город)

ул. Киришская, д. 2, лит. А, ч. пом. 4Н 38.2  
(улица) (дом) (корп./стр.) (офис/кв.)

Согласованной

(наименование органа, дата и № согласования документации)

Авторский надзор:

(должность, Ф.И.О.)

Общество с ограниченной ответственностью «НИиПИ Спецреставрация»

(полное наименование с указанием организационно-правовой формы организации)

ИНН

ОГРН/ОГРНИП

7	8	3	8	0	2	3	9	2	2	-	-				
1	0	4	7	8	3	3	0	1	8	7	9	3	-	-	

Лицензия на осуществление  
деятельности по сохранению

№ Л040-00103-00/00409696	15.06.2015
--------------------------	------------

объектов культурного наследия

(№ лицензии)	(дата выдачи лицензии)

Адрес места нахождения  
организации

195299 (индекс)	Санкт-Петербург (Субъект Российской Федерации, город)
--------------------	--

ул. Киришская, д. 2, лит. А, ч. пом. 4Н 38.2 (улица) (дом) (корп./стр.) (офис/кв.)
---

Договор (приказ)  
на осуществление авторского  
надзора и научного руководства

Приказ от 02.12.2024 № 12-1 н/р

(дата и №)

Научное руководство:	руководитель проекта Шапченко Мария Андреевна (должность, Ф.И.О.)
----------------------	--

№ 2820 от 05.10.2023 (наименование документа, дата и N)
--

Технический надзор:	- (должность, Ф.И.О.)
---------------------	--------------------------

(полное наименование с указанием организационно-правовой формы организации)

Договор (приказ)  
на осуществление  
технического надзора:

(дата и №)

ИНН

ОГРН/ОГРНИП

-	-	-	-	-	-	-	-	-	-	-	-	-	-	-	-
-	-	-	-	-	-	-	-	-	-	-	-	-	-	-	-

Адрес места нахождения  
организации

-	-
(индекс)	(Субъект Российской Федерации, город)


-
(улица) (дом) (корп./стр.) (офис/кв.)

Разрешение выдано на срок до «10» декабря 2025 года

**Временно исполняющий  
обязанности начальника  
Управления по охране  
и использованию  
объектов культурного  
наследия КГИОП**

Должность уполномоченного лица

КГИОП



(Подпись)

М.П.

**А.С. Сокольников**

(Ф.И.О.)

### Обязательства организации, осуществляющей работы по настоящему разрешению

1. На месте проведения работ иметь заверенное в установленном порядке настоящее разрешение и необходимую проектную документацию для выполнения работ по сохранению объекта культурного наследия, включенного в единый государственный реестр объектов культурного наследия (памятников истории и культуры) народов Российской Федерации, или выявленного объекта культурного наследия (далее - Объект).

2. Выполнять условия настоящего разрешения, не допуская отступлений и изменений проекта в натуре без надлежащего разрешения организаций, согласовавших проектную документацию.

3. Проводить систематические научно-исследовательские работы в процессе проведения работ на Объекте.

4. Обеспечить научную фиксацию Объекта в процессе проведения работ, дополнительные обмеры, фотографирование до начала работ, в процессе их проведения и после окончания работ.

5. Обеспечить сохранение всех элементов Объекта, обнаруженных раскрытием в процессе исследований и проведения работ на Объекте.

6. Своевременно составлять акты на скрытые работы и этапы работ.

7. Вести Общий журнал производства работ.

8. Приостанавливать работы на основании принятых решений уполномоченных органов государственной охраны объектов культурного наследия, научного руководства, авторского и технического надзора.

9. В случае необходимости продолжения проведения работ на Объекте при истечении срока действия настоящего разрешения получить новое разрешение.

10. После окончания действия настоящего разрешения и по окончании выполненных работ представить к приемке работ по сохранению Объекта выполненные работы для оформления Акта приемки выполненных работ по сохранению Объекта.

11. После выполнения работ по сохранению Объекта лицо, осуществлявшее научное руководство проведением этих работ и авторский надзор за их проведением, в течение девяноста рабочих дней со дня выполнения указанных работ представляет в соответствующий орган охраны объектов культурного наследия, выдавший разрешение на проведение указанных работ, отчетную документацию, включая научный отчет о выполненных работах.

12. Настоящее разрешение подтверждает соблюдение заказчиком норм законодательства об объектах культурного наследия и не является подтверждением соблюдения норм иных областей действующего законодательства, а также не отменяет необходимости их соблюдения при выполнении соответствующих работ по сохранению Объекта.

\_\_\_\_\_  
(должность получившего разрешение)

\_\_\_\_\_  
(подпись)

\_\_\_\_\_  
(Ф.И.О.)

" \_\_\_\_\_ " \_\_\_\_\_ 20 \_\_\_\_ г.

Исполнитель

П.Р. Егорова

8 (812) 571-25-10

\_\_\_\_\_  
(ФИО)

\_\_\_\_\_  
(телефон)

**Приложение № 7 к Акту**

по результатам государственной историко-культурной экспертизы проектной документации на проведение работ по сохранению объекта культурного наследия регионального значения «Хирургический корпус» по адресу: Санкт-Петербург, Миргородская ул., 3, лит. 3 (Санкт-Петербург, Миргородская улица, дом 3, литера 3), входящего в состав объекта культурного наследия регионального значения «Комплекс Александровской барачной больницы (больницы им. С. П. Боткина)»: «Капитальный ремонт, реставрация и приспособление объекта культурного наследия регионального значения «Хирургический корпус», входящего в состав объекта культурного наследия регионального значения «Комплекс Александровской барачной больницы (больницы им. С. П. Боткина)», расположенного по адресу: Санкт-Петербург, ул. Миргородская, д. 3, лит. 3, для современного использования (Реставрация, ремонт и приспособление для современного использования объекта культурного наследия регионального значения «Хирургический корпус» по адресу: Санкт-Петербург, ул. Миргородская, д. 3, лит. 3, в составе объекта культурного наследия регионального значения «Комплекс Александровской барачной больницы (больницы им. С. П. Боткина)» (шифр: СР-512-24), разработанной ООО «НИиПИ Спецреставрация» в 2025 году

**Документы технического учета:**

копия технического паспорта объекта;  
копии поэтажных планов здания и ведомости посещений

Городское управление инвентаризации  
и оценки недвижимости Санкт-Петербурга



Государственное учреждение  
Проектно-инвентаризационное Бюро Центрального района

## ТЕХНИЧЕСКИЙ ПАСПОРТ

город (пос.) Санкт-Петербург

район Центральный

улица (пер.) Миргородская ул., д.3, лит.3

Планировка помещений по состоянию на 1976 г.

г. Санкт-Петербург  
2003 г.





# VI. Описание конструктивных элементов здания и определение износа

Литера 3 Год постройки 1931 Этажность 2- мезонин, подвал

Группа капитальности II Вид внутренней отделки простая

№ п/п	Наименование конструктивных элементов	Описание конструктивных элементов( материал, конструкция, отделка и прочее)	Техническое состояние (осадки, трещины, гниль и т.п.)	Удельный вес по таблице	Поправки к удельному весу в %	Уд. вес конструкт. элемента с поправк.	Износ %	Процент износа к строению (гр. 8 Гр. 7 х гр. 8 / 100)	
1	2	3	4	5	6	7	8	9	
1	Фундамент	Бутовый ленточный	трещины	4		4			
2	а) стены и их наружная отделка	кирпичные	Трещины, отпадение штукатурки	24		24			
	б) перегородки	Кирпичные, деревянные							
3	Перекрытия	чердачное	трещины	17		17			
		междуэтажное							Деревянные по деревянным и металлическим балкам
		надподвальное							Бетонное по металлическим балкам
4	Крыша	Кровельное железо по деревянным стропилам	Неплотности фальцев, пробоины	4		4			
5	Полы	Доски, линолеум, плитка	Полы частично разобраны	10		10			
6	Проемы	оконные	Переплеты и двери частично демонтированы	11		11			
		дверные							деревянные
7	Внутренняя отделка	Стены – окраска Потолок- побелка	Потемнение, загрязнение и повреждение окрасочного слоя	6		6			
8	Санитарно электротехнич. устройства	Отопление	центральное	Сантехнические приборы частично демонтированы, сети отключены	11		11		
		Водопровод	От городской сети						
		Канализация	Сброс в городскую сеть						
		Горячее водоснабжение	центральное						
		Ванны	да						
		Электроосвещен.	Открытая проводка						
		Радио	да						
		Телефон	АТС						
		Вентиляция	естественная						
		Лифты	Нет -1,7						
9	Прочие работы лестницы	Плитные ступени по металлическим косякам	Трещины и сколы	4		4			

Итого: 98,3

% износа, приведенный к 100 по формуле

$$\frac{\text{процент износа (гр. 9)} \times 100}{\text{удельный вес (гр. 6)}} = 42 \% \text{ по дому}$$

## IX. Техническое описание пристроек и других частей здания

Наименование конструктивных элементов	литера _____	Уд. вес по таблице	Поправки	Уд. вес с поправками	литера _____	Уд. вес по таблице	Поправки	Уд. вес с поправками	литера _____	Уд. вес по таблице	Поправки	Уд. вес с поправками
Фундамент .....												
Стены и перегородки												
Перекрытия .....												
Крыша .....												
Полы .....												
Проемы .....												
Отделочн. работы												
Электроосвещение												
Прочие работы												
<b>ИТОГО :</b>		100	X			100	X			100	X	

Наименование конструктивных элементов	литера _____	Уд. вес по таблице	Поправки	Уд. вес с поправками	литера _____	Уд. вес по таблице	Поправки	Уд. вес с поправками	литера _____	Уд. вес по таблице	Поправки	Уд. вес с поправками
Фундамент .....												
Стены и перегородки												
Перекрытия .....												
Крыша .....												
Полы .....												
Проемы .....												
Отделочн. работы												
Электроосвещение												
Прочие работы												
<b>ИТОГО :</b>		100	X			100	X			100	X	

## X. Исчисление восстановительной и действительной стоимости здания и его частей

Литер по плану	Наименование здания и его частей	№ сборника	№ таблицы	Измеритель	Стоимость измерителя по таблице	Поправки к стоимости (коэффициенты) на :							Ст-ть измерителя с поправками	Кол-во (объем-куб. м) площадь - м. кв.	Восстановительная стоимость (руб.)	% износа	Действительная стоимость в рублях
						Удельный вес	Группу капитальн.										
1	2	3	4	5	6	7	8	9	10	11	12	13	14	15	16	17	18
3	нежилое	5	26	М <sup>3</sup>	22,8	0,98	0,93						20,75	16067	333390	42	193366
	<b>ИТОГО:</b>														333390		193366

### XIII. Ограждения и сооружения (замощения на участке)

Литера	Наименование ограждений и сооружений	Материал, конструкция	Размеры		Площадь (кв. м)	№ сборника	№ таблицы	Измеритель	Стоимость измерителя по таблице	Поправки на климатический район	Восстановительная стоимость в руб.	% износа	Действительная стоимость в руб.
			Длина (м)	Ширина высота (м)									

### XIV. Общая стоимость (в руб.)

В ценах какого года	Основные строения		Служебные постройки		Сооружения		Всего	
	восстановит.	действительная	восстановит.	действительная	восстановит.	действительная	восстановит.	действит.
1969	55635	193366					55635	193366

“ 05 “ 01 20 03 г.      Исполнитель Слав      Хабарова Н. И.

“ 05 “ 01 20 03 г.      Проверил Кузина      Кузина О. И.

“ 05 “ 01 20 03 г.      Начальник ф-ла Чузова      Чаузова Г.С.



### XV. Отметка о последующих обследованиях

Дата обследования	“ “ 20 г.	“ “ 20 г.	“ “ 20 г.
Обследовал			
Проверил			
Начальник бюро			

## **К сведению владельца здания**

1. О всех случаях переустройства здания или возведения дополнительных построек владельцы обязаны сообщить в местное бюро технической инвентаризации для отражения этих обстоятельств в соответствующей документации.

В целях учета происшедших изменений здания обследуется каждые три года ( инструкция Министерства коммунального хозяйства РСФСР от 31 октября 1951 года)

2. Стоимость первичных учетно-оценочных работ и регистрации происшедших в зданиях и земельных участках изменений оплачивается владельцами по таксам, утвержденным Министерством жилищно-коммунального хозяйства РСФСР

Задолженность, не погашенная в установленный срок взыскивается в бесспорном порядке ( Постановление Совета Министров РСФСР от 12 ноября 1962 г. № 1497)

Протнуровано,  
пронумеровано,  
скреплено печатью  
*А.В.Смирнов* листов  
2003 г.  
УНИОН ДИВ  
Санкт-Петербург



Городское управление инвентаризации  
и оценки недвижимости Санкт-Петербурга



Филиал ГУ ГУИОН  
Проектно-инвентаризационное Бюро Центрального района

## ПОЭТАЖНЫЕ ПЛАНЫ СТРОЕНИЯ

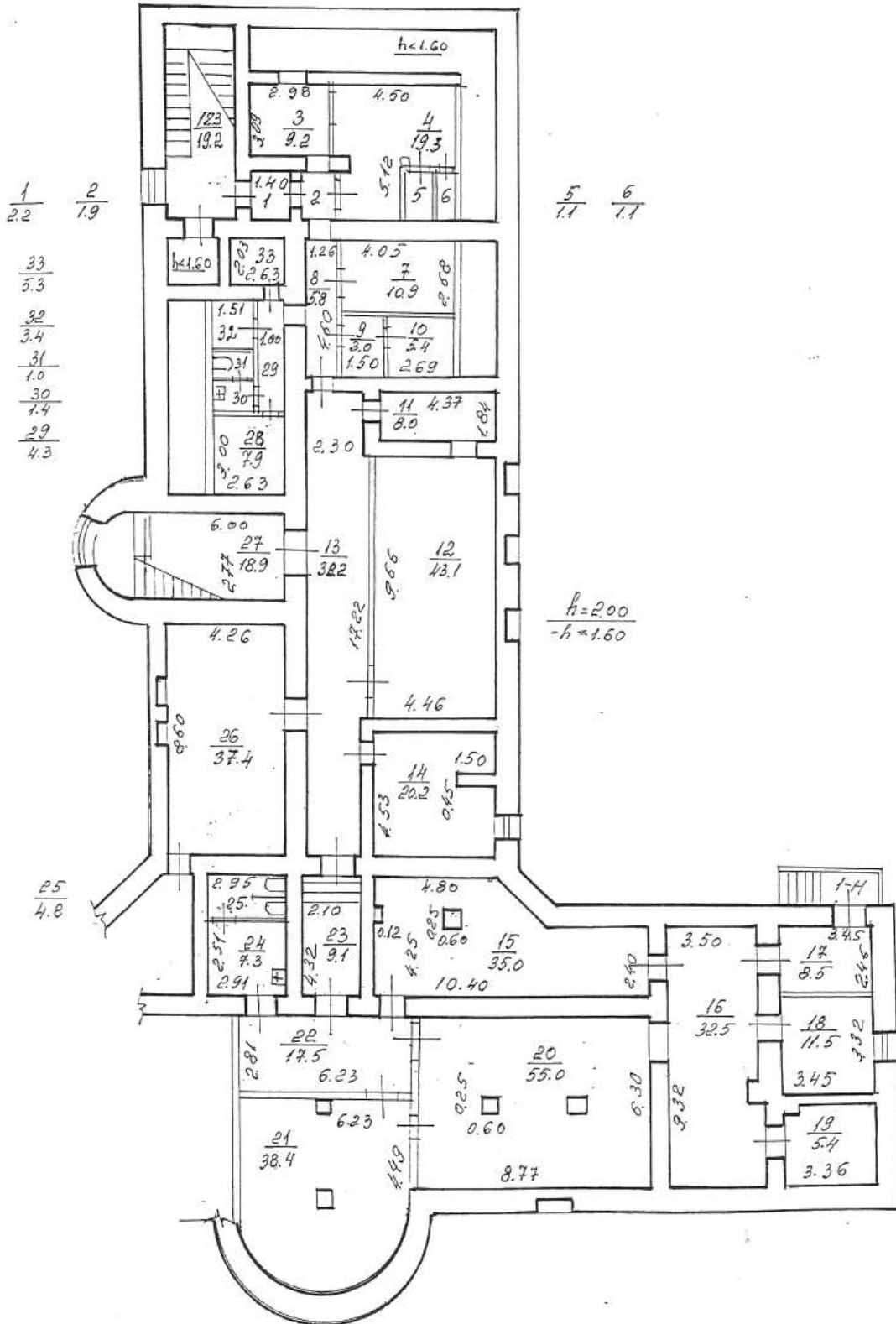
Дома № 3 по Миргородской ул.

Лит. 3

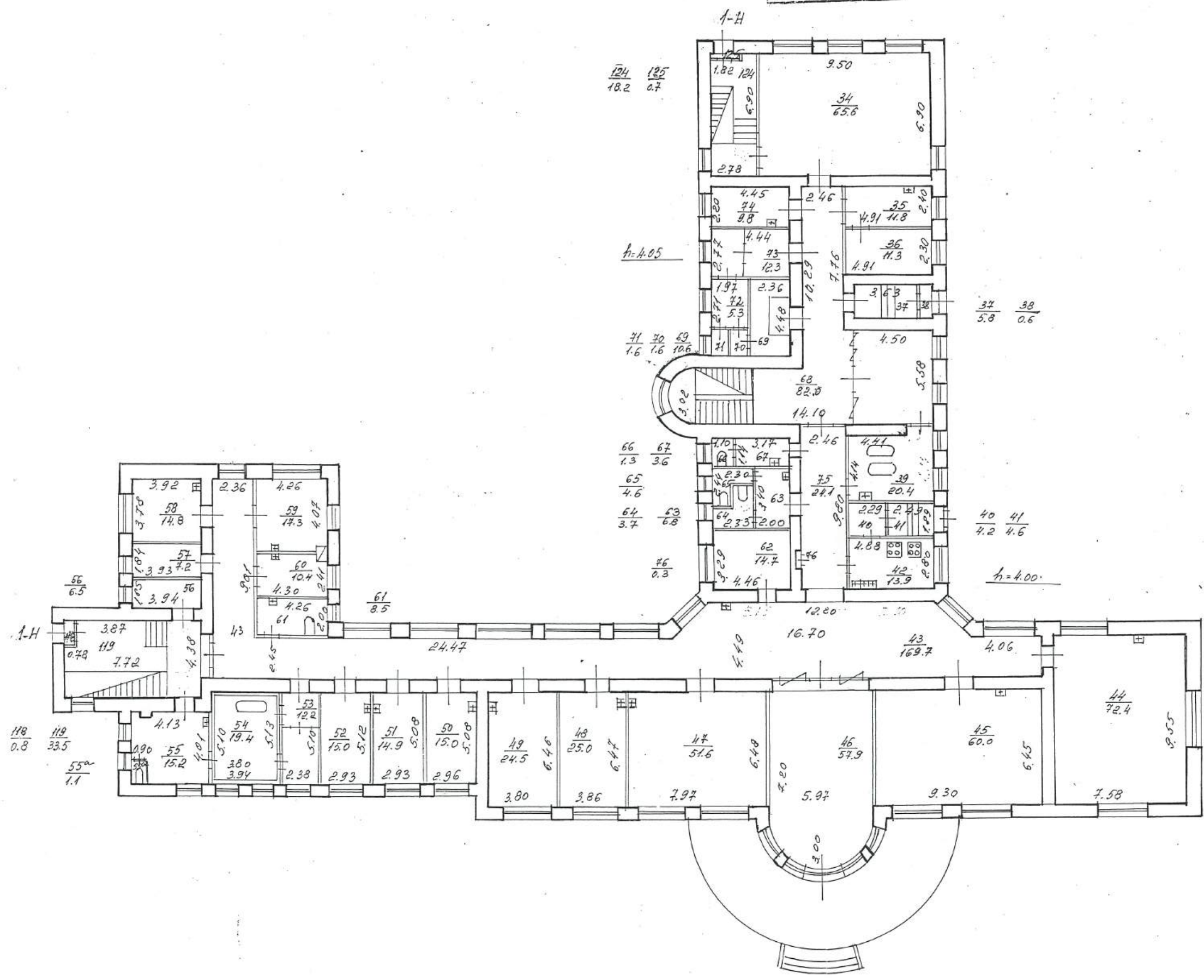
Планировка помещений по состоянию на 1976 г.

г. Санкт-Петербург  
2003 г.

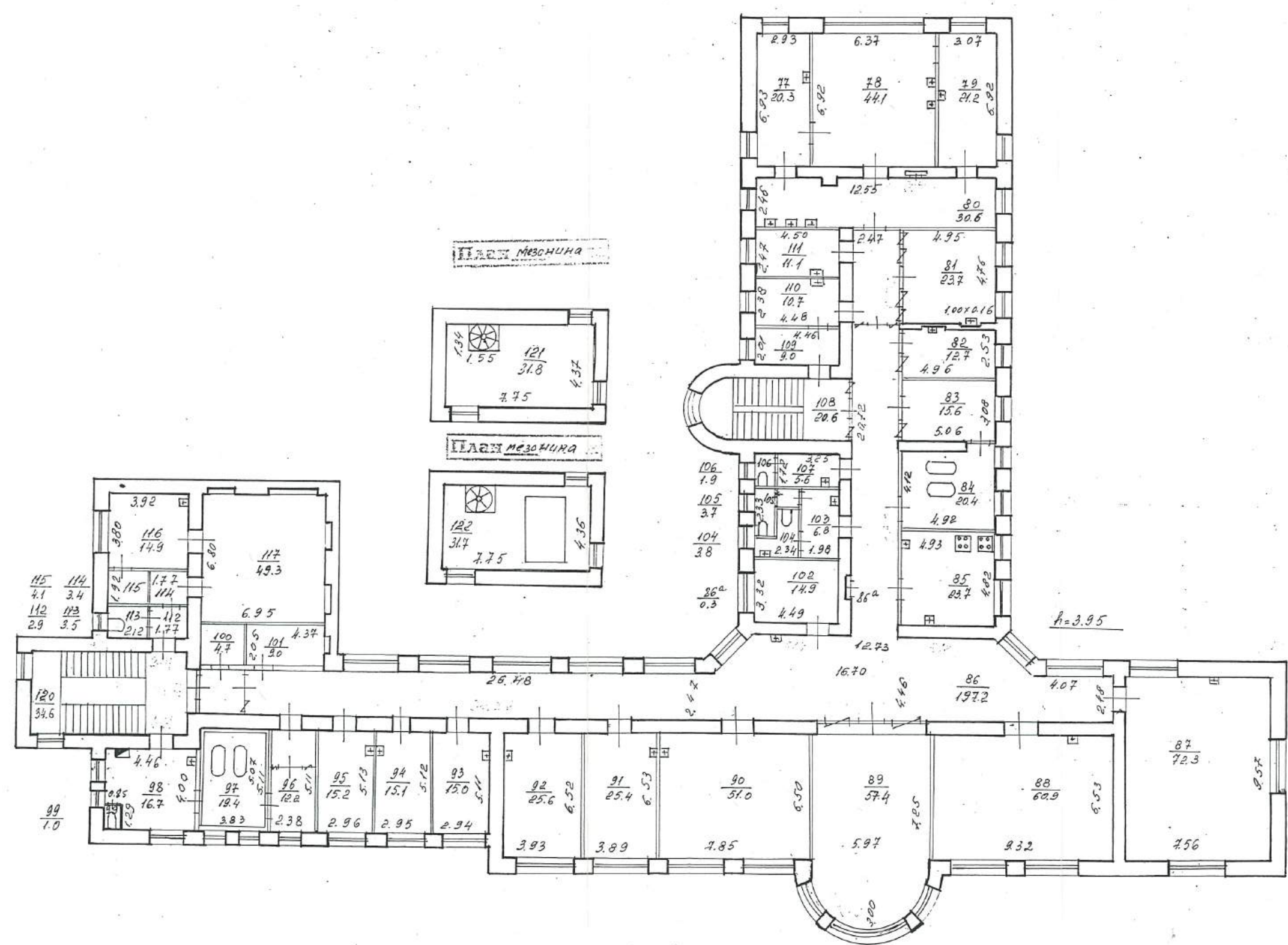
**План подв. этажа**



План / 1-й этаж



ПЛАН 2 ЭТАЖА



Фирма ГИОН  
 Проектно-инвентаризационное бюро  
 Центрального района  
 г. Санкт-Петербург

Должность	Инициалы	Подпись	Дата
Начальник	Чайцова	<i>[Signature]</i>	
Исполнитель	Лаврова	<i>[Signature]</i>	05.01.2003
Инженер-С. Инженер	Рудин	<i>[Signature]</i>	

Пронумеровано,  
пронумеровано,  
скреплено печатью  
4/четыре листов  
«25» 01 2003 г.



Начальник филиала  
Учреждения  
Генерального района

Городское управление инвентаризации  
и оценки недвижимости Санкт-Петербурга



Филиал ГУ ГУИОН  
ПИБ Центрального района

## ВЕДОМОСТЬ ПОМЕЩЕНИЙ И ИХ ПЛОЩАДЕЙ

город (пос.) Санкт-Петербург  
район Центральный  
улица (пер.) Миргородская ул., д.3,  
лит. 3

Планировка помещений по состоянию на 1976 г.

г. Санкт-Петербург  
2003 г.

# Ведомость помещений и их площадей

по дому № 3 \_\_\_\_\_ корпус \_\_\_\_\_ Миргородская ул., литер "З"

Пом.	Этаж	Назначение	№ части	Наименование части помещения	Высота	Заглубление	Площадь в кв.м					
							Общая полезная	В том числе				Площадь балконов, лоджий и т.п.
								Площадь	В том числе			
									жилая	спец. назн.	вспом.	
1	2	3	4	5	6	7	8	9	10	11	12	
1-Н	подвал	лечебно-санитарное	1	тамбур	2.00	1.60	2.20	2.20			2.20	
			8	коридор		1.60	5.80	5.80			5.80	
			2	коридор		1.60	1.90	1.90			1.90	
			3	помещение		1.60	9.20	9.20		9.20		
			4	помещение		1.60	19.30	19.30		19.30		
			5	шкаф		1.60	1.10	1.10			1.10	
			6	шкаф		1.60	1.10	1.10			1.10	
			9	коридор		1.60	3.00	3.00			3.00	
			10	отсек		1.60	5.40	5.40		5.40		
			11	отсек		1.60	8.00	8.00		8.00		
			12	отсек		1.60	43.10	43.10		43.10		
			13	коридор		1.60	38.20	38.20			38.20	
			14	отсек		1.60	20.20	20.20		20.20		
			15	отсек		1.60	35.00	35.00		35.00		
			16	отсек		1.60	32.50	32.50		32.50		
			17	коридор		1.60	8.50	8.50			8.50	
			18	отсек		1.60	11.50	11.50		11.50		
			19	отсек		1.60	5.40	5.40		5.40		
			20	отсек		1.60	55.00	55.00		55.00		
			21	отсек		1.60	38.40	38.40		38.40		
			22	коридор		1.60	17.50	17.50			17.50	
			23	коридор		1.60	9.10	9.10			9.10	
			24	умывальная		1.60	7.30	7.30			7.30	
			25	туалет		1.60	4.80	4.80			4.80	
			26	отсек		1.60	37.40	37.40		37.40		
			27	лестница		1.60	18.90	18.90			18.90	
			28	помещение		1.60	7.90	7.90		7.90		
			29	коридор		1.60	4.30	4.30			4.30	
			30	умывальная		1.60	1.40	1.40			1.40	
			31	туалет		1.60	1.00	1.00			1.00	
			32	кладовая		1.60	3.40	3.40			3.40	
			33	кладовая		1.60	5.30	5.30			5.30	
	1		34	кабинет	4.05		65.60	65.60		65.60		
			35	кабинет			11.80	11.80		11.80		
			36	кабинет			11.30	11.30		11.30		
			37	лестница			5.80	5.80			5.80	
			38	тамбур			0.60	0.60			0.60	
			39	ванная			20.40	20.40			20.40	
			40	коридор			4.20	4.20			4.20	
			41	коридор			4.60	4.60			4.60	
			42	кухня			13.90	13.90			13.90	

1	2	3	4	5	6	7	8	9	10	11	12
1-Н	1	лечебно-санитарное	43	коридор	4.05		169.70	169.70		169.70	174
			44	палата			72.40	72.40	72.40		
			45	палата			60.00	60.00	60.00		
			46	столовая			57.90	57.90	57.90		
			47	палата			51.60	51.60	51.60		
			48	палата			25.00	25.00	25.00		
			49	палата			24.50	24.50	24.50		
			50	палата			15.00	15.00	15.00		
			51	палата			14.90	14.90	14.90		
			52	палата			15.00	15.00	15.00		
			53	комната			12.20	12.20	12.20		
			54	ванная			19.40	19.40		19.40	
			55	ванная			15.20	15.20		15.20	
			75	коридор			24.10	24.10		24.10	
			56	кладовая			6.50	6.50		6.50	
			57	кабинет			7.20	7.20	7.20		
			58	кабинет			14.80	14.80	14.80		
			59	кабинет			17.30	17.30	17.30		
			60	кабинет			10.40	10.40	10.40		
			61	туалет			8.50	8.50		8.50	
			62	кабинет			14.70	14.70	14.70		
			63	умывальная			6.80	6.80		6.80	
			64	туалет			3.70	3.70		3.70	
			65	туалет			4.60	4.60		4.60	
			66	туалет			1.30	1.30		1.30	
			67	умывальная			3.60	3.60		3.60	
			68	лестница-холл			82.00	82.00		82.00	
			69	коридор			10.60	10.60		10.60	
			70	душевая			1.60	1.60		1.60	
			71	раздевалка			1.60	1.60		1.60	
			72	душевая			5.30	5.30		5.30	
			73	комната			12.30	12.30	12.30		
			74	кладовая			9.80	9.80		9.80	
			76	шкаф			0.30	0.30		0.30	
	2		77	комната	3.95		20.30	20.30	20.30		
			78	комната			44.10	44.10	44.10		
			79	комната			21.20	21.20	21.20		
			80	коридор			30.60	30.60		30.60	
			81	палата			23.70	23.70	23.70		
			82	палата			12.70	12.70	12.70		
			83	комната			15.60	15.60	15.60		
			84	ванная			20.40	20.40		20.40	
			85	кухня			23.70	23.70		23.70	
			87	палата			72.30	72.30	72.30		
			86	коридор			197.20	197.20		197.20	
			88	палата			60.90	60.90	60.90		
			89	столовая			57.40	57.40		57.40	
			90	палата			51.00	51.00	51.00		
			91	палата			25.40	25.40	25.40		
			92	палата			25.60	25.60	25.60		

1	2	3	4	5	6	7	8	9	10	11	12	
1-Н	2	лечебно-санитарное	93	палата	3.95		15.00	15.00		15.00		175
			94	палата			15.10	15.10		15.10		
			95	палата			15.20	15.20		15.20		
			96	палата			12.20	12.20		12.20		
			97	ванная			19.40	19.40			19.40	
			98	комната			16.70	16.70		16.70		
			99	туалет			1.00	1.00			1.00	
			100	кладовая			4.70	4.70			4.70	
			101	кладовая			9.20	9.20			9.20	
			102	комната			14.90	14.90		14.90		
			104	туалет			3.80	3.80			3.80	
			103	умывальная			6.80	6.80			6.80	
			105	туалет			3.70	3.70			3.70	
			106	туалет			1.90	1.90			1.90	
			107	умывальная			5.60	5.60			5.60	
			108	лестница			20.60	20.60			20.60	
			109	раздевалка			9.00	9.00			9.00	
			110	раздевалка			10.70	10.70			10.70	
			111	палата			11.10	11.10		11.10		
	подвал		7	помещение	2.00	1.60	10.90	10.90		10.90		
	1		55а	туалет	4.05		1.10	1.10			1.10	
	2		86а	шкаф	3.95		0.30	0.30			0.30	
			112	коридор			2.90	2.90			2.90	
			113	туалет			3.50	3.50			3.50	
			114	коридор			3.40	3.40			3.40	
			115	комната			4.10	4.10		4.10		
			116	комната			14.90	14.90		14.90		
			117	комната			49.30	49.30		49.30		
	1		118	тамбур	0.00		0.80	0.80			0.80	
			119	лестница			33.50	33.50			33.50	
	2		120	лестница			34.60	34.60			34.60	
	мезонин		121	помещение			31.80	31.80		31.80		
			122	помещение			31.70	31.70		31.70		
	подвал		123	лестница			19.20	19.20			19.20	
	1		124	лестница			18.20	18.20			18.20	
			125	тамбур			0.70	0.70			0.70	
				<b>Всего по помещению 1-Н</b>			<b>2560.70</b>	<b>2560.70</b>		<b>1457.90</b>	<b>1102.80</b>	
				<b>Всего по дому</b>			<b>2560.70</b>	<b>2560.70</b>		<b>1457.90</b>	<b>1102.80</b>	

Начальник филиала ГУ ГУИОН  
ПИБ Центрального района

Инженер, бригадир

Техник-инвентаризатор



/Чаузова Г.С./

/Рузана О.И./

/Хабарова Н.И./

" 05 " 01 2003 г.

Протнуровано,  
пронумеровано,  
скреплено печатью  
«05» 21 листов  
«05» 21 2003 г.  
Начальник филиала  
ГУ СЗФО ВИБ  
Петрозаводского района



**Приложение № 8 к Акту**

по результатам государственной историко-культурной экспертизы проектной документации на проведение работ по сохранению объекта культурного наследия регионального значения «Хирургический корпус» по адресу: Санкт-Петербург, Миргородская ул., 3, лит. 3 (Санкт-Петербург, Миргородская улица, дом 3, литера 3), входящего в состав объекта культурного наследия регионального значения «Комплекс Александровской барачной больницы (больницы им. С. П. Боткина)»: «Капитальный ремонт, реставрация и приспособление объекта культурного наследия регионального значения «Хирургический корпус», входящего в состав объекта культурного наследия регионального значения «Комплекс Александровской барачной больницы (больницы им. С. П. Боткина)», расположенного по адресу: Санкт-Петербург, ул. Миргородская, д. 3, лит. 3, для современного использования (Реставрация, ремонт и приспособление для современного использования объекта культурного наследия регионального значения «Хирургический корпус» по адресу: Санкт-Петербург, ул. Миргородская, д. 3, лит. 3, в составе объекта культурного наследия регионального значения «Комплекс Александровской барачной больницы (больницы им. С. П. Боткина)» (шифр: СР-512-24), разработанной ООО «НИиПИ Спецреставрация» в 2025 году

**Правоустанавливающие документы:**

копии выписок из единого государственного реестра

**Филиал публично-правовой компании "Роскадастр" по Санкт-Петербургу**  
полное наименование органа регистрации прав  
Выписка из Единого государственного реестра недвижимости об объекте недвижимости

Сведения о характеристиках объекта недвижимости

На основании запроса от 08.07.2025, поступившего на рассмотрение 08.07.2025, сообщаем, что согласно записям Единого государственного реестра недвижимости:

Раздел 1 Лист 1

Земельный участок	
вид объекта недвижимости	
Лист № 1 раздела 1	Всего листов раздела 1: 10
Всего разделов: 8	Всего листов выписки: 476
08.07.2025г. № КУВИ-001/2025-136441664	
Кадастровый номер:	78:31:0001519:433
Номер кадастрового квартала:	78:31:0001519
Дата присвоения кадастрового номера:	18.08.2022
Ранее присвоенный государственный учетный номер:	данные отсутствуют
Адрес:	Российская Федерация, Санкт-Петербург, внутригородское муниципальное образование Санкт-Петербурга муниципальный округ Лиговка-Ямская, Миргородская улица, земельный участок 3а (местоположение: Российская Федерация, Санкт-Петербург, внутригородское муниципальное образование Санкт-Петербурга муниципальный округ Лиговка-Ямская, Миргородская улица, дом 3, литера А)
Площадь:	102432 +/- 112
Кадастровая стоимость, руб.:	260304449.33
Кадастровые номера расположенных в пределах земельного участка объектов недвижимости:	78:31:0001519:45, 78:31:0001519:27, 78:31:0001519:43, 78:31:0001519:50, 78:31:0001519:37, 78:31:0001519:42, 78:31:0001519:47, 78:31:0001519:55, 78:31:0001519:17, 78:31:0001519:32, 78:31:0001519:54, 78:31:0001519:30, 78:31:0001519:56, 78:31:0001519:33, 78:31:0001519:29, 78:31:0001519:28, 78:31:0001519:46, 78:31:0001519:16, 78:31:0001519:36, 78:31:0001519:53, 78:31:0001519:59, 78:31:0001519:44, 78:31:0001519:31, 78:31:0001519:39, 78:31:0000000:3105, 78:00:0000000:1576, 78:31:0000000:3083, 78:31:0000000:3082, 78:00:0000000:35404, 78:00:0000000:35401
Кадастровые номера объектов недвижимости, из которых образован объект недвижимости:	78:31:0001519:14
Кадастровые номера образованных объектов недвижимости:	данные отсутствуют
Категория земель:	Земли населенных пунктов
Виды разрешенного использования:	для размещения объектов здравоохранения и социального обеспечения
Сведения о кадастровом инженерере:	Богданова Виктория Дмитриевна, СНИЛС 156-556-913 00, дата завершения кадастровых работ: 04.08.2022
Сведения о лесах, водных объектах и об иных природных объектах, расположенных в пределах земельного участка:	данные отсутствуют



ДОКУМЕНТ ПОДПИСАН  
ЭЛЕКТРОННОЙ ПОДПИСЬЮ

Сертификат: 009F0BDC181A023B64597F1E2579BEFB50

Владелец: ФЕДЕРАЛЬНАЯ СЛУЖБА ГОСУДАРСТВЕННОЙ  
РЕГИСТРАЦИИ, КАДАСТРА И КАРТОГРАФИИ  
Действителен: с 02.08.2024 по 26.10.2025

полное наименование должности

инициалы, фамилия

Земельный участок			
вид объекта недвижимости			
Лист № 2 раздела 1	Всего листов раздела 1: 10	Всего разделов: 8	Всего листов выписки: 476
08.07.2025г. № КУВИ-001/2025-136441664			
Кадастровый номер:		78:31:0001519:433	
Сведения о том, что земельный участок полностью расположен в границах зоны с особыми условиями использования территории, территории объекта культурного наследия, публичного сервитута:	данные отсутствуют		
Сведения о том, что земельный участок расположен в границах особой экономической зоны, территории опережающего развития, зоны территориального развития в Российской Федерации, игровой зоны:	данные отсутствуют		
Сведения о том, что земельный участок расположен в границах особо охраняемой природной территории, Байкальской природной территории и ее экологических зон, лесопарковом зеленом поясе, охотничьего угодья, лесничества:	данные отсутствуют		
Сведения о расположении земельного участка и (или) расположенного на нем объекта недвижимости в границах территории, в отношении которой принято решение о резервировании земель для государственных или муниципальных нужд:	данные отсутствуют		
Сведения о результатах проведения государственного земельного надзора:	данные отсутствуют		
Сведения о расположении земельного участка в границах территории, в отношении которой утвержден проект межевания территории:	данные отсутствуют		
Условный номер земельного участка:	данные отсутствуют		
Сведения о принятии акта и (или) заключении договора, предусматривающих предоставление в соответствии с земельным законодательством исполнительным органом государственным органом власти или органом местного самоуправления, находящегося в государственной или муниципальной собственности земельного участка для строительства наемного дома социального использования или наемного дома коммерческого использования:	данные отсутствуют		
Сведения о том, что земельный участок или земельные участки образованы на основании решения об изъятии земельного участка и (или) расположенного на нем объекта недвижимости для государственных или муниципальных нужд:	данные отсутствуют		



ДОКУМЕНТ ПОДПИСАН  
ЭЛЕКТРОННОЙ ПОДПИСЬЮ

Сертификат: 009F0BDC181A023B64597F1E2579BEFB50

Владелец: ФЕДЕРАЛЬНАЯ СЛУЖБА ГОСУДАРСТВЕННОЙ

РЕГИСТРАЦИИ, КАДАСТРА И КАРТОГРАФИИ

Действителен: с 02.08.2024 по 26.10.2025

полное наименование должности

инициалы, фамилия

**Земельный участок**  
вид объекта недвижимости

Лист № 3 раздела 1 | Всего листов раздела 1: 10 | Всего разделов: 8 | Всего листов выписки: 476

08.07.2025г. № КУВИ-001/2025-136441664

Кадастровый номер: 78:31:0001519:433

Сведения о том, что земельный участок образован из земель или земельного участка, государственная собственность на которые не разграничена:	данные отсутствуют
Сведения о наличии земельного спора о местоположении границ земельных участков:	данные отсутствуют
Статус записи об объекте недвижимости:	Сведения об объекте недвижимости имеют статус "актуальные"
Особые отметки:	<p>Сведения об ограничениях права на объект недвижимости, обременениях данного объекта, не зарегистрированных в реестре прав, ограничений прав и обременений недвижимого имущества: вид ограничения (обременения): ограничения прав на земельный участок, предусмотренные статьей 56 Земельного кодекса Российской Федерации; срок действия: с 18.08.2022; реквизиты документа-основания: решение об установлении границ охранной зоны объекта по производству электрической энергии от 15.07.2014 № 06-55/РС-37 выдан: Северо-Западное управление Федеральной службы по экологическому, технологическому и атомному надзору. вид ограничения (обременения): ограничения прав на земельный участок, предусмотренные статьей 56 Земельного кодекса Российской Федерации; срок действия: с 18.08.2022; реквизиты документа-основания: распоряжение КГИОП №201-р от 16.04.2019 от 16.04.2019 № 201-р выдан: Комитет по государственному контролю, использованию и охране памятников истории и культуры. вид ограничения (обременения): ограничения прав на земельный участок, предусмотренные статьей 56 Земельного кодекса Российской Федерации; срок действия не установлен. вид ограничения (обременения): ограничения прав на земельный участок, предусмотренные статьей 56 Земельного кодекса Российской Федерации; срок действия не установлен. вид ограничения (обременения): ограничения прав на земельный участок, предусмотренные статьей 56 Земельного кодекса Российской Федерации; срок действия не установлен. вид ограничения (обременения): ограничения прав на земельный участок, предусмотренные статьей 56 Земельного кодекса Российской Федерации; срок действия не установлен. вид ограничения (обременения): ограничения прав на земельный участок, предусмотренные статьей 56 Земельного кодекса Российской Федерации; срок действия не установлен. вид ограничения (обременения): ограничения прав на земельный участок, предусмотренные статьей 56 Земельного кодекса Российской Федерации; срок действия не установлен. вид ограничения (обременения): ограничения прав на земельный участок, предусмотренные статьей 56 Земельного кодекса Российской Федерации; срок действия не установлен. вид ограничения (обременения): ограничения прав на земельный участок, предусмотренные статьей 56 Земельного кодекса Российской Федерации; срок действия не установлен.</p>

 <p>ДОКУМЕНТ ПОДПИСАН ЭЛЕКТРОННОЙ ПОДПИСЬЮ</p>
<p>Сертификат: 009F0BDC181A023B64597F1E2579BEFB50 Владелец: ФЕДЕРАЛЬНАЯ СЛУЖБА ГОСУДАРСТВЕННОЙ РЕГИСТРАЦИИ, КАДАСТРА И КАРТОГРАФИИ Действителен: с 02.08.2024 по 26.10.2025</p>

полное наименование должности		инициалы, фамилия
-------------------------------	--	-------------------







Земельный участок			
вид объекта недвижимости			
Лист № 7 раздела 1	Всего листов раздела 1: 10	Всего разделов: 8	Всего листов выписки: 476
08.07.2025г. № КУВИ-001/2025-136441664			
Кадастровый номер:		78:31:0001519:433	

предусмотренные статьей 56 Земельного кодекса Российской Федерации; срок действия: с 31.08.2023; реквизиты документа-основания: постановление Правительства РФ «О порядке установления охранных зон объектов электросетевого хозяйства и особых условий использования земельных участков, расположенных в границах таких зон» от 24.02.2009 № 160 выдан: Правительство Российской Федерации. вид ограничения (обременения): ограничения прав на земельный участок, предусмотренные статьей 56 Земельного кодекса Российской Федерации; срок действия: с 03.09.2023; реквизиты документа-основания: постановление Правительства РФ «О порядке установления охранных зон объектов электросетевого хозяйства и особых условий использования земельных участков, расположенных в границах таких зон» от 24.02.2009 № 160 выдан: Правительство Российской Федерации. вид ограничения (обременения): ограничения прав на земельный участок, предусмотренные статьей 56 Земельного кодекса Российской Федерации; срок действия: с 04.09.2023; реквизиты документа-основания: постановление Правительства РФ «О порядке установления охранных зон объектов электросетевого хозяйства и особых условий использования земельных участков, расположенных в границах таких зон» от 24.02.2009 № 160 выдан: Правительство Российской Федерации. вид ограничения (обременения): ограничения прав на земельный участок, предусмотренные статьей 56 Земельного кодекса Российской Федерации; срок действия: с 07.09.2023; реквизиты документа-основания: постановление Правительства РФ «О порядке установления охранных зон объектов электросетевого хозяйства и особых условий использования земельных участков, расположенных в границах таких зон» от 24.02.2009 № 160 выдан: Правительство Российской Федерации . вид ограничения (обременения): ограничения прав на земельный участок, предусмотренные статьей 56 Земельного кодекса Российской Федерации; срок действия: с 13.09.2023; реквизиты документа-основания: постановление Правительства РФ «О порядке установления охранных зон объектов электросетевого хозяйства и особых условий использования земельных участков, расположенных в границах таких зон» от 24.02.2009 № 160 выдан: Правительство Российской Федерации . вид ограничения (обременения): ограничения прав на земельный участок, предусмотренные статьей 56 Земельного кодекса Российской Федерации; срок действия: с 15.09.2023; реквизиты документа-основания: постановление Правительства РФ «О порядке установления охранных зон объектов электросетевого хозяйства и особых условий использования земельных участков, расположенных в границах таких зон» от 24.02.2009 № 160 выдан: Правительство Российской Федерации. вид ограничения (обременения): ограничения прав на земельный участок, предусмотренные статьей 56 Земельного кодекса Российской Федерации; срок



ДОКУМЕНТ ПОДПИСАН  
ЭЛЕКТРОННОЙ ПОДПИСЬЮ

Сертификат: 009F0BDC181A023B64597F1E2579BEFB50

Владелец: ФЕДЕРАЛЬНАЯ СЛУЖБА ГОСУДАРСТВЕННОЙ

РЕГИСТРАЦИИ, КАДАСТРА И КАРТОГРАФИИ

Действителен: с 02.08.2024 по 26.10.2025

полное наименование должности

инициалы, фамилия

Земельный участок			
вид объекта недвижимости			
Лист № 8 раздела 1	Всего листов раздела 1: 10	Всего разделов: 8	Всего листов выписки: 476

08.07.2025г. № КУВИ-001/2025-136441664

Кадастровый номер: 78:31:0001519:433

действия: с 20.09.2023; реквизиты документа-основания: постановление Правительства РФ «О порядке установления охранных зон объектов электросетевого хозяйства и особых условий использования земельных участков, расположенных в границах таких зон» от 24.02.2009 № 160 выдан: Правительство Российской Федерации. вид ограничения (обременения): ограничения прав на земельный участок, предусмотренные статьей 56 Земельного кодекса Российской Федерации; срок действия: с 08.11.2023; реквизиты документа-основания: "Об утверждении Правил охраны линий и сооружений связи Российской Федерации" от 09.06.1995 № 578 выдан: Правительство РФ. вид ограничения (обременения): ограничения прав на земельный участок, предусмотренные статьей 56 Земельного кодекса Российской Федерации; срок действия: с 04.12.2023; реквизиты документа-основания: постановление Правительства РФ «О порядке установления охранных зон объектов электросетевого хозяйства и особых условий использования земельных участков, расположенных в границах таких зон» от 24.02.2009 № 160 выдан: Правительство Российской Федерации. вид ограничения (обременения): ограничения прав на земельный участок, предусмотренные статьей 56 Земельного кодекса Российской Федерации; срок действия: с 06.12.2023; реквизиты документа-основания: постановление Правительства РФ «О порядке установления охранных зон объектов электросетевого хозяйства и особых условий использования земельных участков, расположенных в границах таких зон» от 24.02.2009 № 160 выдан: Правительство Российской Федерации. вид ограничения (обременения): ограничения прав на земельный участок, предусмотренные статьей 56 Земельного кодекса Российской Федерации; срок действия: с 26.12.2023; реквизиты документа-основания: решение о согласовании границ охранной зоны объекта электросетевого хозяйства от 29.09.2023 № 19-3947/РС выдан: Северо-Западное Управление Федеральной службы по экологическому, технологическому и атомному надзору (Ростехнадзор). вид ограничения (обременения): ограничения прав на земельный участок, предусмотренные статьей 56 Земельного кодекса Российской Федерации; срок действия: с 29.12.2023; реквизиты документа-основания: решение о согласовании границ охранной зоны объекта электросетевого хозяйства от 29.09.2023 № 19-3948/РС выдан: Северо-Западное Управление Федеральной службы по экологическому, технологическому и атомному надзору (Ростехнадзор). вид ограничения (обременения): ограничения прав на земельный участок, предусмотренные статьей 56 Земельного кодекса Российской Федерации; срок действия: с 21.03.2024; реквизиты документа-основания: постановление Правительства РФ «О порядке установления охранных зон объектов электросетевого хозяйства и особых условий использования земельных участков,



ДОКУМЕНТ ПОДПИСАН  
ЭЛЕКТРОННОЙ ПОДПИСЬЮ

Сертификат: 009F0BDC181A023B64597F1E2579BEFB50

Владелец: ФЕДЕРАЛЬНАЯ СЛУЖБА ГОСУДАРСТВЕННОЙ

РЕГИСТРАЦИИ, КАДАСТРА И КАРТОГРАФИИ

Действителен: с 02.08.2024 по 26.10.2025

полное наименование должности

инициалы, фамилия

Земельный участок			
вид объекта недвижимости			
Лист № 9 раздела 1	Всего листов раздела 1: 10	Всего разделов: 8	Всего листов выписки: 476

08.07.2025г. № КУВИ-001/2025-136441664

Кадастровый номер: 78:31:0001519:433

расположенных в границах таких зон» от 24.02.2009 № 160 выдан: Правительство Российской Федерации. вид ограничения (обременения): ограничения прав на земельный участок, предусмотренные статьей 56 Земельного кодекса Российской Федерации; срок действия: с 27.04.2024; реквизиты документа-основания: постановление Правительства РФ «О порядке установления охранных зон объектов электросетевого хозяйства и особых условий использования земельных участков, расположенных в границах таких зон» от 24.02.2009 № 160 выдан: Правительство Российской Федерации. вид ограничения (обременения): ограничения прав на земельный участок, предусмотренные статьей 56 Земельного кодекса Российской Федерации; срок действия: с 10.05.2024; реквизиты документа-основания: постановление Правительства РФ «О порядке установления охранных зон объектов электросетевого хозяйства и особых условий использования земельных участков, расположенных в границах таких зон» от 24.02.2009 № 160 выдан: Правительство Российской Федерации. вид ограничения (обременения): ограничения прав на земельный участок, предусмотренные статьей 56 Земельного кодекса Российской Федерации; срок действия: с 05.08.2024; реквизиты документа-основания: закон Санкт-Петербурга «О границах объединенных зон охраны объектов культурного наследия, расположенных на территории Санкт-Петербурга, режимах использования земель и требованиях к градостроительным регламентам в границах указанным зон. от 19.01.2009 № 820-7 выдан: Комитет по государственному контролю, использованию и охране памятников истории и культуры Правительства Санкт-Петербурга. вид ограничения (обременения): ограничения прав на земельный участок, предусмотренные статьей 56 Земельного кодекса Российской Федерации; срок действия: с 25.10.2024; реквизиты документа-основания: приказ от 23.12.2021 № 985-П выдан: Федеральное агентство воздушного транспорта Министерства транспорта Российской Федерации. вид ограничения (обременения): ограничения прав на земельный участок, предусмотренные статьей 56 Земельного кодекса Российской Федерации; срок действия: с 19.12.2024; реквизиты документа-основания: постановление Правительства РФ «О порядке установления охранных зон объектов электросетевого хозяйства и особых условий использования земельных участков, расположенных в границах таких зон» от 24.02.2009 № 160 выдан: Правительство Российской Федерации. вид ограничения (обременения): ограничения прав на земельный участок, предусмотренные статьей 56 Земельного кодекса Российской Федерации; срок действия: с 24.12.2024; реквизиты документа-основания: постановление Правительства РФ «О порядке установления охранных зон объектов электросетевого хозяйства и особых условий использования земельных участков, расположенных в границах таких



ДОКУМЕНТ ПОДПИСАН  
ЭЛЕКТРОННОЙ ПОДПИСЬЮ

Сертификат: 009F0BDC181A023B64597F1E2579BEFB50

Владелец: ФЕДЕРАЛЬНАЯ СЛУЖБА ГОСУДАРСТВЕННОЙ

РЕГИСТРАЦИИ, КАДАСТРА И КАРТОГРАФИИ

Действителен: с 02.08.2024 по 26.10.2025

полное наименование должности

инициалы, фамилия

Земельный участок			
вид объекта недвижимости			
Лист № 10 раздела 1	Всего листов раздела 1: 10	Всего разделов: 8	Всего листов выписки: 476
08.07.2025г. № КУВИ-001/2025-136441664			
Кадастровый номер:		78:31:0001519:433	
		<p>зон» от 24.02.2009 № 160 выдан: Правительство Российской Федерации. вид ограничения (обременения): ограничения прав на земельный участок, предусмотренные статьей 56 Земельного кодекса Российской Федерации; срок действия: с 17.01.2025; реквизиты документа-основания: постановление Правительства РФ «О порядке установления охранных зон объектов электросетевого хозяйства и особых условий использования земельных участков, расположенных в границах таких зон» от 24.02.2009 № 160 выдан: Правительство Российской Федерации. вид ограничения (обременения): ограничения прав на земельный участок, предусмотренные статьей 56 Земельного кодекса Российской Федерации; срок действия: с 20.01.2025; реквизиты документа-основания: постановление Правительства РФ «О порядке установления охранных зон объектов электросетевого хозяйства и особых условий использования земельных участков, расположенных в границах таких зон» от 24.02.2009 № 160 выдан: Правительство Российской Федерации. вид ограничения (обременения): ограничения прав на земельный участок, предусмотренные статьей 56 Земельного кодекса Российской Федерации; срок действия: с 21.01.2025; реквизиты документа-основания: постановление Правительства РФ «О порядке установления охранных зон объектов электросетевого хозяйства и особых условий использования земельных участков, расположенных в границах таких зон» от 24.02.2009 № 160 выдан: Правительство Российской Федерации. вид ограничения (обременения): ограничения прав на земельный участок, предусмотренные статьей 56 Земельного кодекса Российской Федерации; срок действия: с 12.02.2025; реквизиты документа-основания: постановление Правительства РФ «О порядке установления охранных зон объектов электросетевого хозяйства и особых условий использования земельных участков, расположенных в границах таких зон» от 24.02.2009 № 160 выдан: Правительство Российской Федерации.</p>	
Получатель выписки:		Любимова Ирина Васильевна	

	ДОКУМЕНТ ПОДПИСАН ЭЛЕКТРОННОЙ ПОДПИСЬЮ	
Сертификат: 009F0BDC181A023B64597F1E2579BEFB50	Владелец: ФЕДЕРАЛЬНАЯ СЛУЖБА ГОСУДАРСТВЕННОЙ РЕГИСТРАЦИИ, КАДАСТРА И КАРТОГРАФИИ	инициалы, фамилия
Действителен: с 02.08.2024 по 26.10.2025		
полное наименование должности		

Выписка из Единого государственного реестра недвижимости об объекте недвижимости  
Сведения о зарегистрированных правах


Земельный участок			
вид объекта недвижимости			

Лист № 1 раздела 2	Всего листов раздела 2: 2	Всего разделов: 8	Всего листов выписки: 476
--------------------	---------------------------	-------------------	---------------------------

08.07.2025г. № КУВИ-001/2025-136441664

Кадастровый номер: 78:31:0001519:433

1	Правообладатель (правообладатели):	1.1	Санкт-Петербургское государственное бюджетное учреждение здравоохранения "Клиническая инфекционная больница имени С. П. Боткина", ИНН: 7825661685
	Сведения о возможности предоставления третьим лицам персональных данных физического лица:	1.1.1	данные отсутствуют
2	Вид, номер, дата и время государственной регистрации права:	2.1	Постоянное (бессрочное) пользование 78:31:0001519:433-78/011/2023-2 17.07.2023 11:26:37
3	Сведения об осуществлении государственной регистрации сделки, права без необходимого в силу закона согласия третьего лица, органа:	3.1	данные отсутствуют
4	Ограничение прав и обременение объекта недвижимости:	не зарегистрировано	
1	Правообладатель (правообладатели):	1.2	Санкт-Петербург
	Сведения о возможности предоставления третьим лицам персональных данных физического лица:	1.2.1	данные отсутствуют
2	Вид, номер, дата и время государственной регистрации права:	2.2	Собственность 78:31:0001519:433-78/011/2022-1 18.08.2022 15:18:19
3	Сведения об осуществлении государственной регистрации сделки, права без необходимого в силу закона согласия третьего лица, органа:	3.2	данные отсутствуют
4	Ограничение прав и обременение объекта недвижимости:	не зарегистрировано	
5	Договоры участия в долевом строительстве:	не зарегистрировано	
6	Заявленные в судебном порядке права требования:	данные отсутствуют	
7	Сведения о возможности предоставления третьим лицам персональных данных физического лица	данные отсутствуют	
8	Сведения о возражении в отношении зарегистрированного права:	данные отсутствуют	
9	Сведения о наличии решения об изъятии объекта недвижимости для государственных и муниципальных нужд:	данные отсутствуют	



ДОКУМЕНТ ПОДПИСАН  
ЭЛЕКТРОННОЙ ПОДПИСЬЮ

Сертификат: 009F0BDC181A023B64597F1E2579BEFB50  
Владелец: ФЕДЕРАЛЬНАЯ СЛУЖБА ГОСУДАРСТВЕННОЙ  
РЕГИСТРАЦИИ, КАДАСТРА И КАРТОГРАФИИ  
Действителен: с 02.08.2024 по 26.10.2025

полное наименование должности		инициалы, фамилия
-------------------------------	--	-------------------

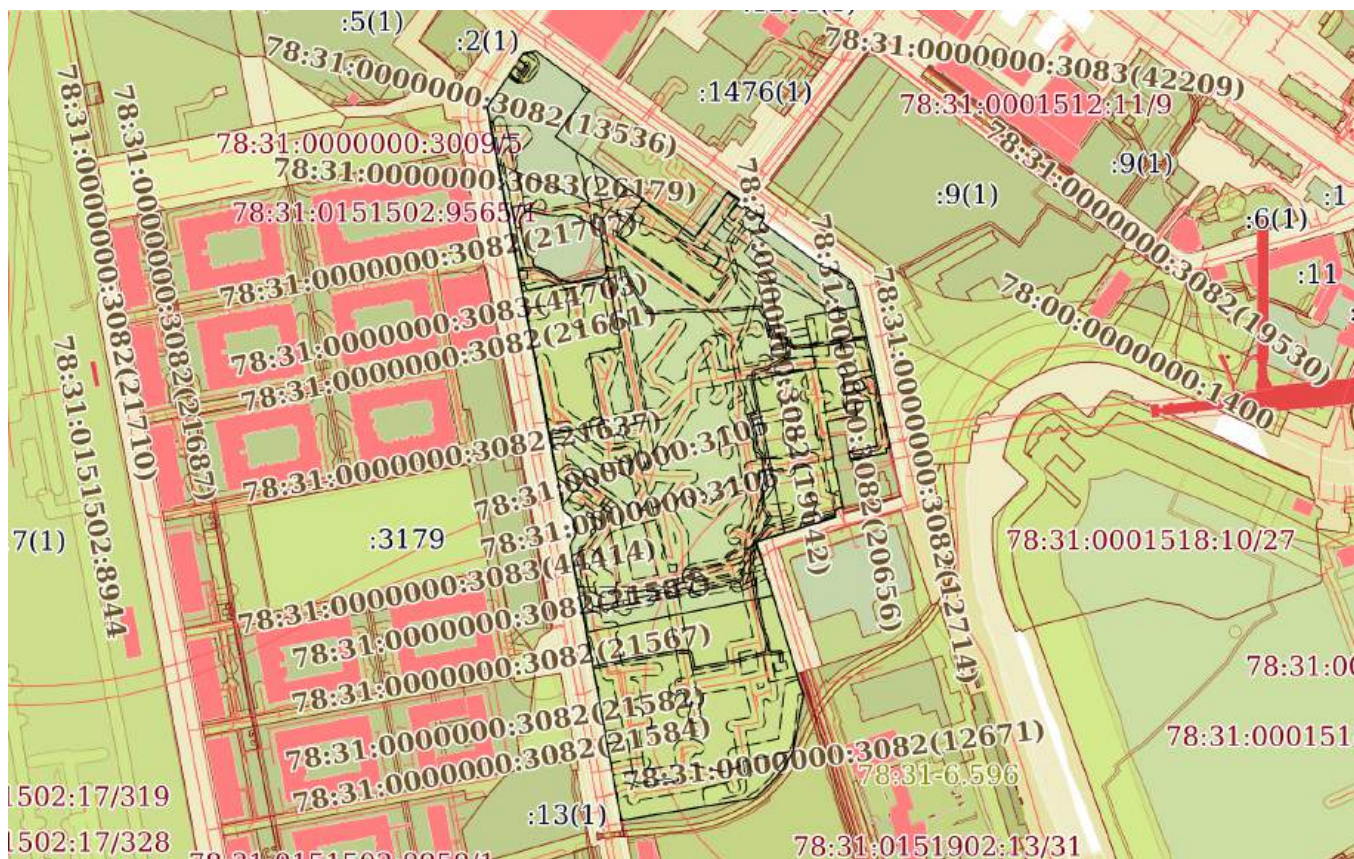
Земельный участок			
вид объекта недвижимости			
Лист № 2 раздела 2	Всего листов раздела 2: 2	Всего разделов: 8	Всего листов выписки: 476
08.07.2025г. № КУВИ-001/2025-136441664			
Кадастровый номер:		78:31:0001519:433	
10	Сведения о невозможности государственной регистрации без личного участия правообладателя или его законного представителя:	данные отсутствуют	
11	Правопритязания и сведения о наличии поступивших, но не рассмотренных заявлений о проведении государственной регистрации права (перехода, прекращения права), ограничения права или обременения объекта недвижимости, сделки в отношении объекта недвижимости:	отсутствуют	
11	Сведения о невозможности государственной регистрации перехода, прекращения, ограничения права на земельный участок из земель сельскохозяйственного назначения:	данные отсутствуют	

полное наименование должности	 ДОКУМЕНТ ПОДПИСАН ЭЛЕКТРОННОЙ ПОДПИСЬЮ Сертификат: 009F0BDC181A023B64597F1E2579BEFB50 Владелец: ФЕДЕРАЛЬНАЯ СЛУЖБА ГОСУДАРСТВЕННОЙ РЕГИСТРАЦИИ, КАДАСТРА И КАРТОГРАФИИ Действителен: с 02.08.2024 по 26.10.2025	инициалы, фамилия
-------------------------------	---	-------------------

Выписка из Единого государственного реестра недвижимости об объекте недвижимости  
Описание местоположения земельного участка

Земельный участок			
вид объекта недвижимости			
Лист № 1 раздела 3	Всего листов раздела 3: 1	Всего разделов: 8	Всего листов выписки: 476
08.07.2025г. № КУВИ-001/2025-136441664			
Кадастровый номер:		78:31:0001519:433	

План (чертеж, схема) земельного участка



Масштаб 1:6000

Условные обозначения:



ДОКУМЕНТ ПОДПИСАН  
ЭЛЕКТРОННОЙ ПОДПИСЬЮ

Сертификат: 009F0BDC181A023B64597F1E2579BEFB50

Владелец: ФЕДЕРАЛЬНАЯ СЛУЖБА ГОСУДАРСТВЕННОЙ  
РЕГИСТРАЦИИ, КАДАСТРА И КАРТОГРАФИИ  
Действителен: с 02.08.2024 по 26.10.2025

ПОЛНОЕ НАИМЕНОВАНИЕ ДОЛЖНОСТИ

инициалы, фамилия

## Выписка из Единого государственного реестра недвижимости об объекте недвижимости

## Описание местоположения земельного участка

Земельный участок			
вид объекта недвижимости			
Лист № 1 раздела 3.1	Всего листов раздела 3.1: 8	Всего разделов: 8	Всего листов выписки: 476
08.07.2025г. № КУВИ-001/2025-136441664			
Кадастровый номер:		78:31:0001519:433	

Описание местоположения границ земельного участка							
№ п/п	Номер точки		Дирекционный угол	Горизонтальное проложение, м	Описание закрепления на местности	Кадастровые номера смежных участков	Сведения об адресах правообладателей смежных земельных участков
	начальная	конечная					
1	2	3	4	5	6	7	8
1	1.1.1	1.1.2	76°39.7'	1.99	данные отсутствуют	данные отсутствуют	данные отсутствуют
2	1.1.2	1.1.3	79°11.8'	6.67	данные отсутствуют	данные отсутствуют	данные отсутствуют
3	1.1.3	1.1.4	81°49.9'	2.11	данные отсутствуют	данные отсутствуют	данные отсутствуют
4	1.1.4	1.1.5	126°14.6'	41.02	данные отсутствуют	данные отсутствуют	данные отсутствуют
5	1.1.5	1.1.6	125°25.8'	12.33	данные отсутствуют	данные отсутствуют	данные отсутствуют
6	1.1.6	1.1.7	216°20.2'	46.43	данные отсутствуют	78:31:0001519:434(1)	191023, г. Санкт-Петербург, ул. Малая Садовая, д. 1/25, лит. А; адрес отсутствует
7	1.1.7	1.1.8	125°40.4'	138.28	данные отсутствуют	78:31:0001519:434(1)	191023, г. Санкт-Петербург, ул. Малая Садовая, д. 1/25, лит. А; адрес отсутствует
8	1.1.8	1.1.9	36°9.6'	45.51	данные отсутствуют	78:31:0001519:434(1)	191023, г. Санкт-Петербург, ул. Малая Садовая, д. 1/25, лит. А; адрес отсутствует
9	1.1.9	1.1.10	125°56.4'	11.09	данные отсутствуют	данные отсутствуют	данные отсутствуют
10	1.1.10	1.1.11	213°57.3'	4.8	данные отсутствуют	данные отсутствуют	данные отсутствуют
11	1.1.11	1.1.12	126°4.7'	6.66	данные отсутствуют	данные отсутствуют	данные отсутствуют
12	1.1.12	1.1.13	33°41.4'	2.74	данные отсутствуют	данные отсутствуют	данные отсутствуют
13	1.1.13	1.1.14	127°16.4'	2.84	данные отсутствуют	данные отсутствуют	данные отсутствуют
14	1.1.14	1.1.15	124°49.9'	9.05	данные отсутствуют	данные отсутствуют	данные отсутствуют
15	1.1.15	1.1.16	39°12.8'	1.61	данные отсутствуют	данные отсутствуют	данные отсутствуют
16	1.1.16	1.1.17	126°6.3'	5.99	данные отсутствуют	данные отсутствуют	данные отсутствуют
17	1.1.17	1.1.18	216°25.2'	4.08	данные отсутствуют	данные отсутствуют	данные отсутствуют
18	1.1.18	1.1.19	126°11.5'	20.09	данные отсутствуют	данные отсутствуют	данные отсутствуют
19	1.1.19	1.1.20	126°15.5'	41.78	данные отсутствуют	данные отсутствуют	данные отсутствуют
20	1.1.20	1.1.21	95°52.1'	3.62	данные отсутствуют	данные отсутствуют	данные отсутствуют



ДОКУМЕНТ ПОДПИСАН  
ЭЛЕКТРОННОЙ ПОДПИСЬЮ

Сертификат: 009F0BDC181A023B64597F1E2579BEFB50

Владелец: ФЕДЕРАЛЬНАЯ СЛУЖБА ГОСУДАРСТВЕННОЙ

РЕГИСТРАЦИИ, КАДАСТРА И КАРТОГРАФИИ

Действителен: с 02.08.2024 по 26.10.2025

полное наименование должности

инициалы, фамилия

## Земельный участок

вид объекта недвижимости

Лист № 2 раздела 3.1

Всего листов раздела 3.1: 8

Всего разделов: 8

Всего листов выписки: 476

08.07.2025г. № КУВИ-001/2025-136441664

Кадастровый номер:

78:31:0001519:433

1	2	3	4	5	6	7	8
21	1.1.21	1.1.22	107°8.2'	6.41	данные отсутствуют	данные отсутствуют	данные отсутствуют
22	1.1.22	1.1.23	120°38.3'	4.85	данные отсутствуют	данные отсутствуют	данные отсутствуют
23	1.1.23	1.1.24	124°35.9'	5.95	данные отсутствуют	данные отсутствуют	данные отсутствуют
24	1.1.24	1.1.25	126°16.6'	4.06	данные отсутствуют	данные отсутствуют	данные отсутствуют
25	1.1.25	1.1.26	144°41.6'	4.03	данные отсутствуют	данные отсутствуют	данные отсутствуют
26	1.1.26	1.1.27	156°41.3'	4.02	данные отсутствуют	данные отсутствуют	данные отсутствуют
27	1.1.27	1.1.28	165°5.5'	8.28	данные отсутствуют	данные отсутствуют	данные отсутствуют
28	1.1.28	1.1.29	169°7.9'	6.1	данные отсутствуют	данные отсутствуют	данные отсутствуют
29	1.1.29	1.1.30	166°49.9'	51.62	данные отсутствуют	данные отсутствуют	данные отсутствуют
30	1.1.30	1.1.31	170°32.9'	7.98	данные отсутствуют	данные отсутствуют	данные отсутствуют
31	1.1.31	1.1.32	167°56.5'	56.34	данные отсутствуют	данные отсутствуют	данные отсутствуют
32	1.1.32	1.1.33	259°1.7'	3.99	данные отсутствуют	78:31:0001519:8(1)	адрес отсутствует
33	1.1.33	1.1.34	169°11.3'	3.84	данные отсутствуют	78:31:0001519:8(1)	адрес отсутствует
34	1.1.34	1.1.35	257°33.4'	28.87	данные отсутствуют	78:31:0001519:8(1)	адрес отсутствует
35	1.1.35	1.1.36	257°44.1'	0.71	данные отсутствуют	78:31:0001519:9(1)	адрес отсутствует
36	1.1.36	1.1.37	348°30.3'	7.28	данные отсутствуют	78:31:0001519:9(1)	адрес отсутствует
37	1.1.37	1.1.38	78°24.1'	23.38	данные отсутствуют	78:31:0001519:1(1)	данные отсутствуют
38	1.1.38	1.1.39	348°57.5'	1.25	данные отсутствуют	78:31:0001519:1(1)	данные отсутствуют
39	1.1.39	1.1.40	348°38.4'	11.12	данные отсутствуют	78:31:0001519:1(1)	данные отсутствуют
40	1.1.40	1.1.41	78°26.4'	1.35	данные отсутствуют	78:31:0001519:1(1)	данные отсутствуют
41	1.1.41	1.1.42	348°41.7'	24.59	данные отсутствуют	78:31:0001519:1(1)	данные отсутствуют
42	1.1.42	1.1.43	258°56.6'	12.41	данные отсутствуют	78:31:0001519:1(1)	данные отсутствуют
43	1.1.43	1.1.44	169°5.1'	9.66	данные отсутствуют	78:31:0001519:1(1)	данные отсутствуют
44	1.1.44	1.1.45	258°50.9'	12	данные отсутствуют	78:31:0001519:1(1)	данные отсутствуют
45	1.1.45	1.1.46	258°52.4'	6.74	данные отсутствуют	78:31:0001519:1(1)	данные отсутствуют
46	1.1.46	1.1.47	258°46.9'	6.17	данные отсутствуют	78:31:0001519:1(1)	данные отсутствуют
47	1.1.47	1.1.48	170°19.1'	10.35	данные отсутствуют	78:31:0001519:1(1)	данные отсутствуют
48	1.1.48	1.1.49	173°58.0'	2.47	данные отсутствуют	78:31:0001519:1(1)	данные отсутствуют
49	1.1.49	1.1.50	169°7.7'	14.63	данные отсутствуют	78:31:0001519:9(1)	адрес отсутствует



ДОКУМЕНТ ПОДПИСАН  
ЭЛЕКТРОННОЙ ПОДПИСЬЮ

Сертификат: 009F0BDC181A023B64597F1E2579BEFB50

Владелец: ФЕДЕРАЛЬНАЯ СЛУЖБА ГОСУДАРСТВЕННОЙ

РЕГИСТРАЦИИ, КАДАСТРА И КАРТОГРАФИИ

Действителен: с 02.08.2024 по 26.10.2025

полное наименование должности

инициалы, фамилия

Земельный участок			
вид объекта недвижимости			
Лист № 3 раздела 3.1	Всего листов раздела 3.1: 8	Всего разделов: 8	Всего листов выписки: 476

08.07.2025г. № КУВИ-001/2025-136441664

Кадастровый номер: 78:31:0001519:433

1	2	3	4	5	6	7	8
50	1.1.50	1.1.51	167°53.8`	4.24	данные отсутствуют	78:31:0001519:9(1)	адрес отсутствует
51	1.1.51	1.1.52	259°52.5`	0.85	данные отсутствуют	78:31:0001519:9(1)	адрес отсутствует
52	1.1.52	1.1.53	169°44.6`	7.36	данные отсутствуют	78:31:0001519:9(1)	адрес отсутствует
53	1.1.53	1.1.54	80°15.4`	1	данные отсутствуют	78:31:0001519:9(1)	адрес отсутствует
54	1.1.54	1.1.55	168°53.0`	31.43	данные отсутствуют	78:31:0001519:9(1)	адрес отсутствует
55	1.1.55	1.1.56	265°44.6`	3.1	данные отсутствуют	данные отсутствуют	данные отсутствуют
56	1.1.56	1.1.57	238°34.6`	3.86	данные отсутствуют	данные отсутствуют	данные отсутствуют
57	1.1.57	1.1.58	177°19.5`	5.79	данные отсутствуют	данные отсутствуют	данные отсутствуют
58	1.1.58	1.1.59	253°20.9`	16.16	данные отсутствуют	данные отсутствуют	данные отсутствуют
59	1.1.59	1.1.60	252°33.2`	17.04	данные отсутствуют	данные отсутствуют	данные отсутствуют
60	1.1.60	1.1.61	252°31.0`	33.52	данные отсутствуют	данные отсутствуют	данные отсутствуют
61	1.1.61	1.1.62	162°5.2`	20.13	данные отсутствуют	данные отсутствуют	данные отсутствуют
62	1.1.62	1.1.63	252°10.9`	0.29	данные отсутствуют	данные отсутствуют	данные отсутствуют
63	1.1.63	1.1.64	164°29.3`	2.54	данные отсутствуют	данные отсутствуют	данные отсутствуют
64	1.1.64	1.1.65	74°30.7`	0.86	данные отсутствуют	данные отсутствуют	данные отсутствуют
65	1.1.65	1.1.66	165°51.1`	1.23	данные отсутствуют	данные отсутствуют	данные отсутствуют
66	1.1.66	1.1.67	254°37.4`	0.83	данные отсутствуют	данные отсутствуют	данные отсутствуют
67	1.1.67	1.1.68	164°26.7`	6.86	данные отсутствуют	данные отсутствуют	данные отсутствуют
68	1.1.68	1.1.69	76°48.5`	0.66	данные отсутствуют	данные отсутствуют	данные отсутствуют
69	1.1.69	1.1.70	163°15.0`	80.22	данные отсутствуют	данные отсутствуют	данные отсутствуют
70	1.1.70	1.1.71	162°23.2`	17.88	данные отсутствуют	78:31:0001519:12(1)	данные отсутствуют
71	1.1.71	1.1.72	190°17.9`	44.75	данные отсутствуют	78:31:0001519:12(1)	данные отсутствуют
72	1.1.72	1.1.73	207°28.0`	9.95	данные отсутствуют	78:31:0001519:12(1)	данные отсутствуют
73	1.1.73	1.1.74	211°13.2`	9.97	данные отсутствуют	78:31:0001519:12(1)	данные отсутствуют
74	1.1.74	1.1.75	222°6.9`	12.64	данные отсутствуют	78:31:0001519:12(1)	данные отсутствуют
75	1.1.75	1.1.76	225°56.7`	15.43	данные отсутствуют	78:31:0001519:12(1)	данные отсутствуют
76	1.1.76	1.1.77	241°47.9`	3.13	данные отсутствуют	78:31:0001519:12(1)	данные отсутствуют
77	1.1.77	1.1.78	260°30.3`	108.02	данные отсутствуют	78:31:0001519:12(1)	данные отсутствуют
78	1.1.78	1.1.79	358°15.3`	3.94	данные отсутствуют	данные отсутствуют	данные отсутствуют



ДОКУМЕНТ ПОДПИСАН  
ЭЛЕКТРОННОЙ ПОДПИСЬЮ

Сертификат: 009F0BDC181A023B64597F1E2579BEFB50

Владелец: ФЕДЕРАЛЬНАЯ СЛУЖБА ГОСУДАРСТВЕННОЙ

РЕГИСТРАЦИИ, КАДАСТРА И КАРТОГРАФИИ

Действителен: с 02.08.2024 по 26.10.2025

полное наименование должности

инициалы, фамилия

Земельный участок  
вид объекта недвижимости

Лист № 4 раздела 3.1

Всего листов раздела 3.1: 8

Всего разделов: 8

Всего листов выписки: 476

08.07.2025г. № КУВИ-001/2025-136441664

Кадастровый номер:

78:31:0001519:433

1	2	3	4	5	6	7	8
79	1.1.79	1.1.80	346°37.4'	8.21	данные отсутствуют	данные отсутствуют	данные отсутствуют
80	1.1.80	1.1.81	349°35.8'	50.29	данные отсутствуют	данные отсутствуют	данные отсутствуют
81	1.1.81	1.1.82	349°41.8'	44.73	данные отсутствуют	данные отсутствуют	данные отсутствуют
82	1.1.82	1.1.83	349°7.9'	31.56	данные отсутствуют	данные отсутствуют	данные отсутствуют
83	1.1.83	1.1.84	349°2.4'	32.72	данные отсутствуют	данные отсутствуют	данные отсутствуют
84	1.1.84	1.1.85	349°7.6'	45.32	данные отсутствуют	данные отсутствуют	данные отсутствуют
85	1.1.85	1.1.86	62°6.2'	0.19	данные отсутствуют	данные отсутствуют	данные отсутствуют
86	1.1.86	1.1.87	349°36.5'	7.71	данные отсутствуют	данные отсутствуют	данные отсутствуют
87	1.1.87	1.1.88	19°17.4'	3.39	данные отсутствуют	данные отсутствуют	данные отсутствуют
88	1.1.88	1.1.89	38°27.8'	1.37	данные отсутствуют	данные отсутствуют	данные отсутствуют
89	1.1.89	1.1.90	32°59.3'	1.36	данные отсутствуют	данные отсутствуют	данные отсутствуют
90	1.1.90	1.1.91	27°18.7'	1.37	данные отсутствуют	данные отсутствуют	данные отсутствуют
91	1.1.91	1.1.92	21°52.7'	1.37	данные отсутствуют	данные отсутствуют	данные отсутствуют
92	1.1.92	1.1.93	16°3.6'	1.37	данные отсутствуют	данные отсутствуют	данные отсутствуют
93	1.1.93	1.1.94	10°34.1'	1.36	данные отсутствуют	данные отсутствуют	данные отсутствуют
94	1.1.94	1.1.95	5°0.4'	1.38	данные отсутствуют	данные отсутствуют	данные отсутствуют
95	1.1.95	1.1.96	359°34.7'	1.36	данные отсутствуют	данные отсутствуют	данные отсутствуют
96	1.1.96	1.1.97	354°9.9'	1.38	данные отсутствуют	данные отсутствуют	данные отсутствуют
97	1.1.97	1.1.98	257°54.3'	1	данные отсутствуют	данные отсутствуют	данные отсутствуют
98	1.1.98	1.1.99	348°31.8'	2.82	данные отсутствуют	данные отсутствуют	данные отсутствуют
99	1.1.99	1.1.100	77°28.3'	0.92	данные отсутствуют	данные отсутствуют	данные отсутствуют
100	1.1.100	1.1.101	345°15.4'	1.38	данные отсутствуют	данные отсутствуют	данные отсутствуют
101	1.1.101	1.1.102	339°58.9'	1.37	данные отсутствуют	данные отсутствуют	данные отсутствуют
102	1.1.102	1.1.103	334°21.5'	1.39	данные отсутствуют	данные отсутствуют	данные отсутствуют
103	1.1.103	1.1.104	328°23.5'	1.37	данные отсутствуют	данные отсутствуют	данные отсутствуют
104	1.1.104	1.1.105	323°12.8'	1.39	данные отсутствуют	данные отсутствуют	данные отсутствуют
105	1.1.105	1.1.106	317°21.7'	1.37	данные отсутствуют	данные отсутствуют	данные отсутствуют
106	1.1.106	1.1.107	311°46.3'	1.38	данные отсутствуют	данные отсутствуют	данные отсутствуют
107	1.1.107	1.1.108	306°7.1'	1.37	данные отсутствуют	данные отсутствуют	данные отсутствуют



ДОКУМЕНТ ПОДПИСАН  
ЭЛЕКТРОННОЙ ПОДПИСЬЮ

Сертификат: 009F0BDC181A023B64597F1E2579BEFB50

Владелец: ФЕДЕРАЛЬНАЯ СЛУЖБА ГОСУДАРСТВЕННОЙ

РЕГИСТРАЦИИ, КАДАСТРА И КАРТОГРАФИИ

Действителен: с 02.08.2024 по 26.10.2025

полное наименование должности

инициалы, фамилия

Земельный участок			
вид объекта недвижимости			
Лист № 5 раздела 3.1	Всего листов раздела 3.1: 8	Всего разделов: 8	Всего листов выписки: 476

08.07.2025г. № КУВИ-001/2025-136441664

Кадастровый номер: 78:31:0001519:433

1	2	3	4	5	6	7	8
108	1.1.108	1.1.109	301°2.1'	1.38	данные отсутствуют	данные отсутствуют	данные отсутствуют
109	1.1.109	1.1.110	321°17.3'	3.42	данные отсутствуют	данные отсутствуют	данные отсутствуют
110	1.1.110	1.1.111	349°10.4'	7.67	данные отсутствуют	данные отсутствуют	данные отсутствуют
111	1.1.111	1.1.112	354°13.1'	0.79	данные отсутствуют	данные отсутствуют	данные отсутствуют
112	1.1.112	1.1.113	349°22.7'	24.79	данные отсутствуют	данные отсутствуют	данные отсутствуют
113	1.1.113	1.1.114	347°25.9'	6.34	данные отсутствуют	данные отсутствуют	данные отсутствуют
114	1.1.114	1.1.115	349°25.7'	72.82	данные отсутствуют	данные отсутствуют	данные отсутствуют
115	1.1.115	1.1.116	349°20.2'	74.15	данные отсутствуют	данные отсутствуют	данные отсутствуют
116	1.1.116	1.1.117	349°10.6'	76.04	данные отсутствуют	данные отсутствуют	данные отсутствуют
117	1.1.117	1.1.118	349°4.7'	24.91	данные отсутствуют	данные отсутствуют	данные отсутствуют
118	1.1.118	1.1.119	349°29.4'	41.72	данные отсутствуют	данные отсутствуют	данные отсутствуют
119	1.1.119	1.1.120	34°20.4'	36.93	данные отсутствуют	данные отсутствуют	данные отсутствуют
120	1.1.120	1.1.121	28°30.8'	2.37	данные отсутствуют	данные отсутствуют	данные отсутствуют
121	1.1.121	1.1.122	125°57.7'	6.93	данные отсутствуют	78:31:0001519:3	данные отсутствуют
122	1.1.122	1.1.123	35°57.7'	6.44	данные отсутствуют	78:31:0001519:3	данные отсутствуют
123	1.1.123	1.1.124	305°58.4'	7.17	данные отсутствуют	78:31:0001519:3	данные отсутствуют
124	1.1.124	1.1.1	32°1.0'	5.98	данные отсутствуют	данные отсутствуют	данные отсутствуют
125	1.2.125	1.2.126	213°6.7'	1.1	данные отсутствуют	78:31:0001519:13(1)	адрес отсутствует
126	1.2.126	1.2.127	204°55.3'	1.09	данные отсутствуют	78:31:0001519:13(1)	адрес отсутствует
127	1.2.127	1.2.128	198°6.2'	1.09	данные отсутствуют	78:31:0001519:13(1)	адрес отсутствует
128	1.2.128	1.2.129	190°35.2'	1.09	данные отсутствуют	78:31:0001519:13(1)	адрес отсутствует
129	1.2.129	1.2.130	182°37.6'	1.09	данные отсутствуют	78:31:0001519:13(1)	адрес отсутствует
130	1.2.130	1.2.131	175°16.8'	1.09	данные отсутствуют	78:31:0001519:13(1)	адрес отсутствует
131	1.2.131	1.2.132	169°21.4'	11.48	данные отсутствуют	78:31:0001519:13(1)	адрес отсутствует
132	1.2.132	1.2.133	164°23.6'	14.87	данные отсутствуют	78:31:0001519:13(1)	адрес отсутствует
133	1.2.133	1.2.134	113°42.4'	2.96	данные отсутствуют	78:31:0001519:13(1)	адрес отсутствует
134	1.2.134	1.2.135	138°9.5'	3.21	данные отсутствуют	78:31:0001519:13(1)	адрес отсутствует
135	1.2.135	1.2.136	196°12.5'	0.9	данные отсутствуют	78:31:0001519:13(1)	адрес отсутствует
136	1.2.136	1.2.137	187°45.9'	0.89	данные отсутствуют	78:31:0001519:13(1)	адрес отсутствует



ДОКУМЕНТ ПОДПИСАН  
ЭЛЕКТРОННОЙ ПОДПИСЬЮ

Сертификат: 009F0BDC181A023B64597F1E2579BEFB50

Владелец: ФЕДЕРАЛЬНАЯ СЛУЖБА ГОСУДАРСТВЕННОЙ

РЕГИСТРАЦИИ, КАДАСТРА И КАРТОГРАФИИ

Действителен: с 02.08.2024 по 26.10.2025

полное наименование должности

инициалы, фамилия

Земельный участок			
вид объекта недвижимости			

Лист № 6 раздела 3.1	Всего листов раздела 3.1: 8	Всего разделов: 8	Всего листов выписки: 476
----------------------	-----------------------------	-------------------	---------------------------

08.07.2025г. № КУВИ-001/2025-136441664

Кадастровый номер: 78:31:0001519:433

1	2	3	4	5	6	7	8
137	1.2.137	1.2.138	178°4.1'	0.89	данные отсутствуют	78:31:0001519:13(1)	адрес отсутствует
138	1.2.138	1.2.139	168°56.6'	0.89	данные отсутствуют	78:31:0001519:13(1)	адрес отсутствует
139	1.2.139	1.2.140	160°20.8'	0.89	данные отсутствуют	78:31:0001519:13(1)	адрес отсутствует
140	1.2.140	1.2.141	151°23.4'	0.88	данные отсутствуют	78:31:0001519:13(1)	адрес отсутствует
141	1.2.141	1.2.142	142°14.2'	0.9	данные отсутствуют	78:31:0001519:13(1)	адрес отсутствует
142	1.2.142	1.2.143	132°42.5'	0.88	данные отсутствуют	78:31:0001519:13(1)	адрес отсутствует
143	1.2.143	1.2.144	83°47.4'	1.94	данные отсутствуют	78:31:0001519:13(1)	адрес отсутствует
144	1.2.144	1.2.145	109°59.9'	9.27	данные отсутствуют	78:31:0001519:13(1)	адрес отсутствует
145	1.2.145	1.2.146	127°13.4'	10.4	данные отсутствуют	78:31:0001519:13(1)	адрес отсутствует
146	1.2.146	1.2.147	115°11.0'	1.67	данные отсутствуют	78:31:0001519:13(1)	адрес отсутствует
147	1.2.147	1.2.148	110°35.8'	1.68	данные отсутствуют	78:31:0001519:13(1)	адрес отсутствует
148	1.2.148	1.2.149	105°56.7'	1.67	данные отсутствуют	78:31:0001519:13(1)	адрес отсутствует
149	1.2.149	1.2.150	101°42.7'	1.67	данные отсутствуют	78:31:0001519:13(1)	адрес отсутствует
150	1.2.150	1.2.151	97°12.6'	1.67	данные отсутствуют	78:31:0001519:13(1)	адрес отсутствует
151	1.2.151	1.2.152	92°44.6'	1.67	данные отсутствуют	78:31:0001519:13(1)	адрес отсутствует
152	1.2.152	1.2.153	88°17.7'	1.68	данные отсутствуют	78:31:0001519:13(1)	адрес отсутствует
153	1.2.153	1.2.154	78°55.9'	12.6	данные отсутствуют	78:31:0001519:13(1)	адрес отсутствует
154	1.2.154	1.2.155	78°3.0'	9.66	данные отсутствуют	78:31:0001519:13(1)	адрес отсутствует
155	1.2.155	1.2.156	76°15.8'	0.93	данные отсутствуют	78:31:0001519:13(1)	адрес отсутствует
156	1.2.156	1.2.157	67°17.2'	0.93	данные отсутствуют	78:31:0001519:13(1)	адрес отсутствует
157	1.2.157	1.2.158	59°2.2'	0.93	данные отсутствуют	78:31:0001519:13(1)	адрес отсутствует
158	1.2.158	1.2.159	49°48.0'	0.93	данные отсутствуют	78:31:0001519:13(1)	адрес отсутствует
159	1.2.159	1.2.160	41°4.2'	0.93	данные отсутствуют	78:31:0001519:13(1)	адрес отсутствует
160	1.2.160	1.2.161	32°50.7'	0.94	данные отсутствуют	78:31:0001519:13(1)	адрес отсутствует
161	1.2.161	1.2.162	357°0.1'	4.21	данные отсутствуют	78:31:0001519:13(1)	адрес отсутствует
162	1.2.162	1.2.163	353°1.8'	20.6	данные отсутствуют	78:31:0001519:13(1)	адрес отсутствует
163	1.2.163	1.2.164	348°33.1'	8.16	данные отсутствуют	78:31:0001519:13(1)	адрес отсутствует
164	1.2.164	1.2.165	308°45.9'	12.76	данные отсутствуют	78:31:0001519:13(1)	адрес отсутствует
165	1.2.165	1.2.166	292°13.1'	6.14	данные отсутствуют	78:31:0001519:13(1)	адрес отсутствует



ДОКУМЕНТ ПОДПИСАН  
ЭЛЕКТРОННОЙ ПОДПИСЬЮ

Сертификат: 009F0BDC181A023B64597F1E2579BEFB50

Владелец: ФЕДЕРАЛЬНАЯ СЛУЖБА ГОСУДАРСТВЕННОЙ

РЕГИСТРАЦИИ, КАДАСТРА И КАРТОГРАФИИ

Действителен: с 02.08.2024 по 26.10.2025

полное наименование должности

инициалы, фамилия

## Земельный участок

вид объекта недвижимости

Лист № 7 раздела 3.1

Всего листов раздела 3.1: 8

Всего разделов: 8

Всего листов выписки: 476

08.07.2025г. № КУВИ-001/2025-136441664

Кадастровый номер:

78:31:0001519:433

1	2	3	4	5	6	7	8
166	1.2.166	1.2.167	303°35.1`	6.07	данные отсутствуют	78:31:0001519:13(1)	адрес отсутствует
167	1.2.167	1.2.168	274°2.0`	5.54	данные отсутствуют	78:31:0001519:13(1)	адрес отсутствует
168	1.2.168	1.2.169	260°36.9`	7.3	данные отсутствуют	78:31:0001519:13(1)	адрес отсутствует
169	1.2.169	1.2.170	275°22.3`	9.08	данные отсутствуют	78:31:0001519:13(1)	адрес отсутствует
170	1.2.170	1.2.171	281°57.1`	10.87	данные отсутствуют	78:31:0001519:13(1)	адрес отсутствует
171	1.2.171	1.2.172	276°17.2`	4.75	данные отсутствуют	78:31:0001519:13(1)	адрес отсутствует
172	1.2.172	1.2.173	257°21.5`	1.1	данные отсутствуют	78:31:0001519:13(1)	адрес отсутствует
173	1.2.173	1.2.174	249°44.9`	1.1	данные отсутствуют	78:31:0001519:13(1)	адрес отсутствует
174	1.2.174	1.2.175	242°43.9`	1.09	данные отсутствуют	78:31:0001519:13(1)	адрес отсутствует
175	1.2.175	1.2.176	235°26.2`	1.09	данные отсутствуют	78:31:0001519:13(1)	адрес отсутствует
176	1.2.176	1.2.177	227°35.2`	1.1	данные отсутствуют	78:31:0001519:13(1)	адрес отсутствует
177	1.2.177	1.2.125	219°48.4`	1.09	данные отсутствуют	78:31:0001519:13(1)	адрес отсутствует
178	1.3.178	1.3.179	176°25.4`	0.8	данные отсутствуют	78:31:0001519:2(1)	данные отсутствуют
179	1.3.179	1.3.180	166°8.3`	0.79	данные отсутствуют	78:31:0001519:2(1)	данные отсутствуют
180	1.3.180	1.3.181	156°2.3`	0.79	данные отсутствуют	78:31:0001519:2(1)	данные отсутствуют
181	1.3.181	1.3.182	145°42.8`	0.8	данные отсутствуют	78:31:0001519:2(1)	данные отсутствуют
182	1.3.182	1.3.183	135°0.0`	0.79	данные отсутствуют	78:31:0001519:2(1)	данные отсутствуют
183	1.3.183	1.3.184	125°42.4`	0.79	данные отсутствуют	78:31:0001519:2(1)	данные отсутствуют
184	1.3.184	1.3.185	114°37.4`	0.79	данные отсутствуют	78:31:0001519:2(1)	данные отсутствуют
185	1.3.185	1.3.186	105°15.3`	0.8	данные отсутствуют	78:31:0001519:2(1)	данные отсутствуют
186	1.3.186	1.3.187	94°20.6`	0.79	данные отсутствуют	78:31:0001519:2(1)	данные отсутствуют
187	1.3.187	1.3.188	83°30.1`	0.8	данные отсутствуют	78:31:0001519:2(1)	данные отсутствуют
188	1.3.188	1.3.189	74°3.3`	0.8	данные отсутствуют	78:31:0001519:2(1)	данные отсутствуют
189	1.3.189	1.3.190	63°45.5`	0.79	данные отсутствуют	78:31:0001519:2(1)	данные отсутствуют
190	1.3.190	1.3.191	53°16.6`	0.79	данные отсутствуют	78:31:0001519:2(1)	данные отсутствуют
191	1.3.191	1.3.192	42°59.4`	0.81	данные отсутствуют	78:31:0001519:2(1)	данные отсутствуют
192	1.3.192	1.3.193	107°16.9`	1.41	данные отсутствуют	78:31:0001519:2(1)	данные отсутствуют
193	1.3.193	1.3.194	20°18.8`	2.22	данные отсутствуют	78:31:0001519:2(1)	данные отсутствуют
194	1.3.194	1.3.195	295°26.7`	1.37	данные отсутствуют	78:31:0001519:2(1)	данные отсутствуют



ДОКУМЕНТ ПОДПИСАН  
ЭЛЕКТРОННОЙ ПОДПИСЬЮ

Сертификат: 009F0BDC181A023B64597F1E2579BEFB50

Владелец: ФЕДЕРАЛЬНАЯ СЛУЖБА ГОСУДАРСТВЕННОЙ

РЕГИСТРАЦИИ, КАДАСТРА И КАРТОГРАФИИ

Действителен: с 02.08.2024 по 26.10.2025

полное наименование должности

инициалы, фамилия

Земельный участок			
вид объекта недвижимости			
Лист № 8 раздела 3.1	Всего листов раздела 3.1: 8	Всего разделов: 8	Всего листов выписки: 476

08.07.2025г. № КУВИ-001/2025-136441664

Кадастровый номер: 78:31:0001519:433

1	2	3	4	5	6	7	8
195	1.3.195	1.3.196	0°41.4'	0.83	данные отсутствуют	78:31:0001519:2(1)	данные отсутствуют
196	1.3.196	1.3.197	349°45.4'	0.84	данные отсутствуют	78:31:0001519:2(1)	данные отсутствуют
197	1.3.197	1.3.198	338°57.7'	0.84	данные отсутствуют	78:31:0001519:2(1)	данные отсутствуют
198	1.3.198	1.3.199	327°59.7'	0.85	данные отсутствуют	78:31:0001519:2(1)	данные отсутствуют
199	1.3.199	1.3.200	316°56.5'	0.83	данные отсутствуют	78:31:0001519:2(1)	данные отсутствуют
200	1.3.200	1.3.201	306°44.0'	0.84	данные отсутствуют	78:31:0001519:2(1)	данные отсутствуют
201	1.3.201	1.3.202	295°20.8'	0.84	данные отсутствуют	78:31:0001519:2(1)	данные отсутствуют
202	1.3.202	1.3.203	284°32.0'	0.84	данные отсутствуют	78:31:0001519:2(1)	данные отсутствуют
203	1.3.203	1.3.204	273°24.4'	0.84	данные отсутствуют	78:31:0001519:2(1)	данные отсутствуют
204	1.3.204	1.3.205	263°7.8'	0.84	данные отсутствуют	78:31:0001519:2(1)	данные отсутствуют
205	1.3.205	1.3.206	251°21.0'	0.84	данные отсутствуют	78:31:0001519:2(1)	данные отсутствуют
206	1.3.206	1.3.207	241°16.8'	0.83	данные отсутствуют	78:31:0001519:2(1)	данные отсутствуют
207	1.3.207	1.3.208	230°16.9'	0.85	данные отсутствуют	78:31:0001519:2(1)	данные отсутствуют
208	1.3.208	1.3.209	219°11.6'	0.84	данные отсутствуют	78:31:0001519:2(1)	данные отсутствуют
209	1.3.209	1.3.210	207°47.4'	0.84	данные отсутствуют	78:31:0001519:2(1)	данные отсутствуют
210	1.3.210	1.3.211	197°21.2'	0.84	данные отсутствуют	78:31:0001519:2(1)	данные отсутствуют
211	1.3.211	1.3.178	187°12.8'	0.8	данные отсутствуют	78:31:0001519:2(1)	данные отсутствуют



ДОКУМЕНТ ПОДПИСАН  
ЭЛЕКТРОННОЙ ПОДПИСЬЮ

Сертификат: 009F0BDC181A023B64597F1E2579BEFB50

Владелец: ФЕДЕРАЛЬНАЯ СЛУЖБА ГОСУДАРСТВЕННОЙ

РЕГИСТРАЦИИ, КАДАСТРА И КАРТОГРАФИИ

Действителен: с 02.08.2024 по 26.10.2025


полное наименование должности

инициалы, фамилия

Выписка из Единого государственного реестра недвижимости об объекте недвижимости  
Описание местоположения земельного участка

Земельный участок			
вид объекта недвижимости			
Лист № 1 раздела 3.2	Всего листов раздела 3.2: 8	Всего разделов: 8	Всего листов выписки: 476
08.07.2025г. № КУВИ-001/2025-136441664			
Кадастровый номер:		78:31:0001519:433	

Сведения о характерных точках границы земельного участка				
Система координат СК-1964				
Номер точки	Координаты, м		Описание закрепления на местности	Средняя квадратичная погрешность определения координат характерных точек границ земельного участка, м
	X	Y		
1	2	3	4	5
1	93054.89	116907.85	Иные способы закрепления границ	0.1
2	93049.82	116904.68	Иные способы закрепления границ	0.1
3	93045.61	116910.48	Иные способы закрепления границ	0.1
4	93040.4	116906.7	Иные способы закрепления границ	0.1
5	93044.47	116901.09	Иные способы закрепления границ	0.1
6	93042.39	116899.96	Иные способы закрепления границ	0.1
7	93011.9	116879.13	Иные способы закрепления границ	0.1
8	92970.88	116886.74	Иные способы закрепления границ	0.1
9	92946.42	116891.46	Иные способы закрепления границ	0.1
10	92871.73	116905.74	Иные способы закрепления границ	0.1
11	92798.86	116919.46	Иные способы закрепления границ	0.1
12	92727.28	116932.82	Иные способы закрепления границ	0.1
13	92721.09	116934.2	Иные способы закрепления границ	0.1
14	92696.72	116938.77	Иные способы закрепления границ	0.1
15	92695.93	116938.85	Иные способы закрепления границ	0.1
16	92688.4	116940.29	Иные способы закрепления границ	0.1
17	92685.73	116942.43	Иные способы закрепления границ	0.1
18	92685.02	116943.61	Иные способы закрепления границ	0.1
19	92684.21	116944.72	Иные способы закрепления границ	0.1
20	92683.29	116945.75	Иные способы закрепления границ	0.1
21	92682.28	116946.68	Иные способы закрепления границ	0.1
22	92681.17	116947.51	Иные способы закрепления границ	0.1

полное наименование должности	 ДОКУМЕНТ ПОДПИСАН ЭЛЕКТРОННОЙ ПОДПИСЬЮ	инициалы, фамилия
	Сертификат: 009F0BDC181A023B64597F1E2579BEFB50 Владелец: ФЕДЕРАЛЬНАЯ СЛУЖБА ГОСУДАРСТВЕННОЙ РЕГИСТРАЦИИ, КАДАСТРА И КАРТОГРАФИИ Действителен: с 02.08.2024 по 26.10.2025	

Земельный участок			
вид объекта недвижимости			

Лист № 2 раздела 3.2	Всего листов раздела 3.2: 8	Всего разделов: 8	Всего листов выписки: 476
----------------------	-----------------------------	-------------------	---------------------------

08.07.2025г. № КУВИ-001/2025-136441664

Кадастровый номер: 78:31:0001519:433

1	2	3	4	5
23	92680	116948.23	Иные способы закрепления границ	0.1
24	92678.75	116948.83	Иные способы закрепления границ	0.1
25	92677.46	116949.3	Иные способы закрепления границ	0.1
26	92676.13	116949.65	Иные способы закрепления границ	0.1
27	92675.93	116948.75	Иные способы закрепления границ	0.1
28	92673.17	116949.31	Иные способы закрепления границ	0.1
29	92673.38	116950.29	Иные способы закрепления границ	0.1
30	92672.01	116950.43	Иные способы закрепления границ	0.1
31	92670.65	116950.44	Иные способы закрепления границ	0.1
32	92669.28	116950.32	Иные способы закрепления границ	0.1
33	92667.94	116950.07	Иные способы закрепления границ	0.1
34	92666.62	116949.69	Иные способы закрепления границ	0.1
35	92665.35	116949.18	Иные способы закрепления границ	0.1
36	92664.13	116948.55	Иные способы закрепления границ	0.1
37	92662.99	116947.81	Иные способы закрепления границ	0.1
38	92661.92	116946.96	Иные способы закрепления границ	0.1
39	92658.72	116945.84	Иные способы закрепления границ	0.1
40	92651.14	116947.23	Иные способы закрепления границ	0.1
41	92651.05	116947.06	Иные способы закрепления границ	0.1
42	92606.54	116955.61	Иные способы закрепления границ	0.1
43	92574.42	116961.83	Иные способы закрепления границ	0.1
44	92543.43	116967.78	Иные способы закрепления границ	0.1
45	92499.42	116975.78	Иные способы закрепления границ	0.1
46	92449.96	116984.86	Иные способы закрепления границ	0.1
47	92441.97	116986.76	Иные способы закрепления границ	0.1
48	92438.03	116986.88	Иные способы закрепления границ	0.1
49	92455.85	117093.42	Иные способы закрепления границ	0.1
50	92457.33	117096.18	Иные способы закрепления границ	0.1
51	92468.06	117107.27	Иные способы закрепления границ	0.1



ДОКУМЕНТ ПОДПИСАН  
ЭЛЕКТРОННОЙ ПОДПИСЬЮ

Сертификат: 009F0BDC181A023B64597F1E2579BEFB50

Владелец: ФЕДЕРАЛЬНАЯ СЛУЖБА ГОСУДАРСТВЕННОЙ

РЕГИСТРАЦИИ, КАДАСТРА И КАРТОГРАФИИ

Действителен: с 02.08.2024 по 26.10.2025

полное наименование должности

инициалы, фамилия

Земельный участок			
вид объекта недвижимости			
Лист № 3 раздела 3.2	Всего листов раздела 3.2: 8	Всего разделов: 8	Всего листов выписки: 476

08.07.2025г. № КУВИ-001/2025-136441664

Кадастровый номер: 78:31:0001519:433

1	2	3	4	5
52	92477.44	117115.75	Иные способы закрепления границ	0.1
53	92485.97	117120.92	Иные способы закрепления границ	0.1
54	92494.8	117125.51	Иные способы закрепления границ	0.1
55	92538.83	117133.51	Иные способы закрепления границ	0.1
56	92555.87	117128.1	Иные способы закрепления границ	0.1
57	92632.69	117104.98	Иные способы закрепления границ	0.1
58	92632.54	117104.34	Иные способы закрепления границ	0.1
59	92639.15	117102.5	Иные способы закрепления границ	0.1
60	92639.37	117103.3	Иные способы закрепления границ	0.1
61	92640.56	117103	Иные способы закрепления границ	0.1
62	92640.33	117102.17	Иные способы закрепления границ	0.1
63	92642.78	117101.49	Иные способы закрепления границ	0.1
64	92642.87	117101.77	Иные способы закрепления границ	0.1
65	92662.02	117095.58	Иные способы закрепления границ	0.1
66	92672.09	117127.55	Иные способы закрепления границ	0.1
67	92677.2	117143.81	Иные способы закрепления границ	0.1
68	92681.83	117159.29	Иные способы закрепления границ	0.1
69	92687.61	117159.02	Иные способы закрепления границ	0.1
70	92689.62	117162.31	Иные способы закрепления границ	0.1
71	92689.85	117165.4	Иные способы закрепления границ	0.1
72	92720.69	117159.34	Иные способы закрепления границ	0.1
73	92720.52	117158.35	Иные способы закрепления границ	0.1
74	92727.76	117157.04	Иные способы закрепления границ	0.1
75	92727.91	117157.88	Иные способы закрепления границ	0.1
76	92732.06	117156.99	Иные способы закрепления границ	0.1
77	92746.43	117154.23	Иные способы закрепления границ	0.1
78	92748.89	117153.97	Иные способы закрепления границ	0.1
79	92759.09	117152.23	Иные способы закрепления границ	0.1
80	92760.29	117158.28	Иные способы закрепления границ	0.1



ДОКУМЕНТ ПОДПИСАН  
ЭЛЕКТРОННОЙ ПОДПИСЬЮ

Сертификат: 009F0BDC181A023B64597F1E2579BEFB50

Владелец: ФЕДЕРАЛЬНАЯ СЛУЖБА ГОСУДАРСТВЕННОЙ

РЕГИСТРАЦИИ, КАДАСТРА И КАРТОГРАФИИ

Действителен: с 02.08.2024 по 26.10.2025

полное наименование должности

инициалы, фамилия

## Земельный участок

вид объекта недвижимости

Лист № 4 раздела 3.2

Всего листов раздела 3.2: 8

Всего разделов: 8

Всего листов выписки: 476

08.07.2025г. № КУВИ-001/2025-136441664

Кадастровый номер:

78:31:0001519:433

1	2	3	4	5
81	92761.59	117164.89	Иные способы закрепления границ	0.1
82	92763.91	117176.66	Иные способы закрепления границ	0.1
83	92773.4	117174.83	Иные способы закрепления границ	0.1
84	92775.78	117187.01	Иные способы закрепления границ	0.1
85	92751.67	117191.83	Иные способы закрепления границ	0.1
86	92751.4	117190.51	Иные способы закрепления границ	0.1
87	92740.5	117192.7	Иные способы закрепления границ	0.1
88	92739.27	117192.94	Иные способы закрепления границ	0.1
89	92734.57	117170.04	Иные способы закрепления границ	0.1
90	92727.44	117171.49	Иные способы закрепления границ	0.1
91	92727.59	117172.18	Иные способы закрепления границ	0.1
92	92733.81	117200.37	Иные способы закрепления границ	0.1
93	92737.58	117199.65	Иные способы закрепления границ	0.1
94	92738.34	117203.57	Иные способы закрепления границ	0.1
95	92793.44	117191.8	Иные способы закрепления границ	0.1
96	92801.31	117190.49	Иные способы закрепления границ	0.1
97	92851.57	117178.73	Иные способы закрепления границ	0.1
98	92857.56	117177.58	Иные способы закрепления границ	0.1
99	92865.56	117175.45	Иные способы закрепления границ	0.1
100	92869.25	117173.86	Иные способы закрепления границ	0.1
101	92872.54	117171.53	Иные способы закрепления границ	0.1
102	92874.94	117168.26	Иные способы закрепления границ	0.1
103	92878.32	117163.36	Иные способы закрепления границ	0.1
104	92880.79	117159.19	Иные способы закрепления границ	0.1
105	92882.68	117153.06	Иные способы закрепления границ	0.1
106	92883.05	117149.46	Иные способы закрепления границ	0.1
107	92907.76	117115.77	Иные способы закрепления границ	0.1
108	92919.62	117099.56	Иные способы закрепления границ	0.1
109	92922.9	117101.98	Иные способы закрепления границ	0.1



ДОКУМЕНТ ПОДПИСАН  
ЭЛЕКТРОННОЙ ПОДПИСЬЮ

Сертификат: 009F0BDC181A023B64597F1E2579BEFB50

Владелец: ФЕДЕРАЛЬНАЯ СЛУЖБА ГОСУДАРСТВЕННОЙ

РЕГИСТРАЦИИ, КАДАСТРА И КАРТОГРАФИИ

Действителен: с 02.08.2024 по 26.10.2025

полное наименование должности

инициалы, фамилия

## Земельный участок

вид объекта недвижимости

Лист № 5 раздела 3.2

Всего листов раздела 3.2: 8

Всего разделов: 8

Всего листов выписки: 476

08.07.2025г. № КУВИ-001/2025-136441664

Кадастровый номер:

78:31:0001519:433

1	2	3	4	5
110	92926.43	117097.14	Иные способы закрепления границ	0.1
111	92925.18	117096.12	Иные способы закрепления границ	0.1
112	92930.35	117088.69	Иные способы закрепления границ	0.1
113	92932.07	117086.43	Иные способы закрепления границ	0.1
114	92929.79	117084.91	Иные способы закрепления границ	0.1
115	92933.71	117079.53	Иные способы закрепления границ	0.1
116	92937.69	117082.21	Иные способы закрепления границ	0.1
117	92944.2	117073.23	Иные способы закрепления границ	0.1
118	92907.46	117046.38	Иные способы закрепления границ	0.1
119	92988.1	116934.05	Иные способы закрепления границ	0.1
120	93025.5	116961.56	Иные способы закрепления границ	0.1
121	93032.65	116951.51	Иные способы закрепления границ	0.1
122	93056.9	116918.43	Иные способы закрепления границ	0.1
123	93056.6	116916.34	Иные способы закрепления границ	0.1
124	93055.35	116909.79	Иные способы закрепления границ	0.1
1	93054.89	116907.85	Иные способы закрепления границ	0.1
1	92924.69	116906.96	Иные способы закрепления границ	0.1
2	92925.53	116907.66	Иные способы закрепления границ	0.1
3	92926.27	116908.47	Иные способы закрепления границ	0.1
4	92926.89	116909.37	Иные способы закрепления границ	0.1
5	92927.39	116910.34	Иные способы закрепления границ	0.1
6	92927.77	116911.37	Иные способы закрепления границ	0.1
7	92928.01	116912.44	Иные способы закрепления границ	0.1
8	92927.49	116917.16	Иные способы закрепления границ	0.1
9	92925.24	116927.79	Иные способы закрепления границ	0.1
10	92924.39	116936.83	Иные способы закрепления границ	0.1
11	92925.58	116944.03	Иные способы закрепления границ	0.1
12	92925.19	116949.56	Иные способы закрепления границ	0.1
13	92921.83	116954.62	Иные способы закрепления границ	0.1



ДОКУМЕНТ ПОДПИСАН  
ЭЛЕКТРОННОЙ ПОДПИСЬЮ

Сертификат: 009F0BDC181A023B64597F1E2579BEFB50

Владелец: ФЕДЕРАЛЬНАЯ СЛУЖБА ГОСУДАРСТВЕННОЙ

РЕГИСТРАЦИИ, КАДАСТРА И КАРТОГРАФИИ

Действителен: с 02.08.2024 по 26.10.2025

полное наименование должности

инициалы, фамилия

## Земельный участок

вид объекта недвижимости

Лист № 6 раздела 3.2

Всего листов раздела 3.2: 8

Всего разделов: 8

Всего листов выписки: 476

08.07.2025г. № КУВИ-001/2025-136441664

Кадастровый номер:

78:31:0001519:433

1	2	3	4	5
14	92919.51	116960.3	Иные способы закрепления границ	0.1
15	92911.52	116970.25	Иные способы закрепления границ	0.1
16	92903.52	116971.87	Иные способы закрепления границ	0.1
17	92883.07	116974.37	Иные способы закрепления границ	0.1
18	92878.87	116974.59	Иные способы закрепления границ	0.1
19	92878.08	116974.08	Иные способы закрепления границ	0.1
20	92877.38	116973.47	Иные способы закрепления границ	0.1
21	92876.78	116972.76	Иные способы закрепления границ	0.1
22	92876.3	116971.96	Иные способы закрепления границ	0.1
23	92875.94	116971.1	Иные способы закрепления границ	0.1
24	92875.72	116970.2	Иные способы закрепления границ	0.1
25	92873.72	116960.75	Иные способы закрепления границ	0.1
26	92871.3	116948.38	Иные способы закрепления границ	0.1
27	92871.25	116946.7	Иные способы закрепления границ	0.1
28	92871.33	116945.03	Иные способы закрепления границ	0.1
29	92871.54	116943.37	Иные способы закрепления границ	0.1
30	92871.88	116941.73	Иные способы закрепления границ	0.1
31	92872.34	116940.12	Иные способы закрепления границ	0.1
32	92872.93	116938.55	Иные способы закрепления границ	0.1
33	92873.64	116937.04	Иные способы закрепления границ	0.1
34	92879.93	116928.76	Иные способы закрепления границ	0.1
35	92883.1	116920.05	Иные способы закрепления границ	0.1
36	92882.89	116918.12	Иные способы закрепления границ	0.1
37	92883.49	116917.47	Иные способы закрепления границ	0.1
38	92884.2	116916.92	Иные способы закрепления границ	0.1
39	92884.97	116916.5	Иные способы закрепления границ	0.1
40	92885.81	116916.2	Иные способы закрепления границ	0.1
41	92886.68	116916.03	Иные способы закрепления границ	0.1
42	92887.57	116916	Иные способы закрепления границ	0.1



ДОКУМЕНТ ПОДПИСАН  
ЭЛЕКТРОННОЙ ПОДПИСЬЮ

Сертификат: 009F0BDC181A023B64597F1E2579BEFB50

Владелец: ФЕДЕРАЛЬНАЯ СЛУЖБА ГОСУДАРСТВЕННОЙ

РЕГИСТРАЦИИ, КАДАСТРА И КАРТОГРАФИИ

Действителен: с 02.08.2024 по 26.10.2025

полное наименование должности

инициалы, фамилия

## Земельный участок

вид объекта недвижимости

Лист № 7 раздела 3.2

Всего листов раздела 3.2: 8

Всего разделов: 8

Всего листов выписки: 476

08.07.2025г. № КУВИ-001/2025-136441664

Кадастровый номер:

78:31:0001519:433

1	2	3	4	5
43	92888.45	116916.12	Иные способы закрепления границ	0.1
44	92889.31	116916.37	Иные способы закрепления границ	0.1
45	92891.7	116914.23	Иные способы закрепления границ	0.1
46	92892.89	116911.52	Иные способы закрепления границ	0.1
47	92907.21	116907.52	Иные способы закрепления границ	0.1
48	92918.49	116905.4	Иные способы закрепления границ	0.1
49	92919.58	116905.31	Иные способы закрепления границ	0.1
50	92920.67	116905.36	Иные способы закрепления границ	0.1
51	92921.74	116905.56	Иные способы закрепления границ	0.1
52	92922.78	116905.9	Иные способы закрепления границ	0.1
53	92923.77	116906.36	Иные способы закрепления границ	0.1
1	92924.69	116906.96	Иные способы закрепления границ	0.1
1	92787.92	117173.71	Иные способы закрепления границ	0.1
2	92788.71	117173.81	Иные способы закрепления границ	0.1
3	92789.51	117174.06	Иные способы закрепления границ	0.1
4	92790.25	117174.45	Иные способы закрепления границ	0.1
5	92790.9	117174.98	Иные способы закрепления границ	0.1
6	92791.44	117175.63	Иные способы закрепления границ	0.1
7	92791.84	117176.36	Иные способы закрепления границ	0.1
8	92792.11	117177.16	Иные способы закрепления границ	0.1
9	92792.21	117177.99	Иные способы закрепления границ	0.1
10	92792.16	117178.83	Иные способы закрепления границ	0.1
11	92791.95	117179.64	Иные способы закрепления границ	0.1
12	92791.59	117180.4	Иные способы закрепления границ	0.1
13	92791.09	117181.07	Иные способы закрепления границ	0.1
14	92790.48	117181.64	Иные способы закрепления границ	0.1
15	92789.76	117182.09	Иные способы закрепления границ	0.1
16	92788.98	117182.39	Иные способы закрепления границ	0.1
17	92788.15	117182.54	Иные способы закрепления границ	0.1



ДОКУМЕНТ ПОДПИСАН  
ЭЛЕКТРОННОЙ ПОДПИСЬЮ

Сертификат: 009F0BDC181A023B64597F1E2579BEFB50

Владелец: ФЕДЕРАЛЬНАЯ СЛУЖБА ГОСУДАРСТВЕННОЙ

РЕГИСТРАЦИИ, КАДАСТРА И КАРТОГРАФИИ

Действителен: с 02.08.2024 по 26.10.2025

полное наименование должности

инициалы, фамилия

## Земельный участок

вид объекта недвижимости

Лист № 8 раздела 3.2

Всего листов раздела 3.2: 8

Всего разделов: 8

Всего листов выписки: 476

08.07.2025г. № КУВИ-001/2025-136441664

Кадастровый номер:

78:31:0001519:433

1	2	3	4	5
18	92787.32	117182.53	Иные способы закрепления границ	0.1
19	92786.73	117183.77	Иные способы закрепления границ	0.1
20	92784.65	117183	Иные способы закрепления границ	0.1
21	92785.07	117181.65	Иные способы закрепления границ	0.1
22	92784.48	117181.1	Иные способы закрепления границ	0.1
23	92784.01	117180.47	Иные способы закрепления границ	0.1
24	92783.66	117179.76	Иные способы закрепления границ	0.1
25	92783.44	117178.99	Иные способы закрепления границ	0.1
26	92783.35	117178.2	Иные способы закрепления границ	0.1
27	92783.41	117177.41	Иные способы закрепления границ	0.1
28	92783.62	117176.64	Иные способы закрепления границ	0.1
29	92783.95	117175.92	Иные способы закрепления границ	0.1
30	92784.41	117175.28	Иные способы закрепления границ	0.1
31	92784.97	117174.72	Иные способы закрепления границ	0.1
32	92785.63	117174.27	Иные способы закрепления границ	0.1
33	92786.35	117173.95	Иные способы закрепления границ	0.1
34	92787.12	117173.76	Иные способы закрепления границ	0.1
1	92787.92	117173.71	Иные способы закрепления границ	0.1



ДОКУМЕНТ ПОДПИСАН  
ЭЛЕКТРОННОЙ ПОДПИСЬЮ

Сертификат: 009F0BDC181A023B64597F1E2579BEFB50

Владелец: ФЕДЕРАЛЬНАЯ СЛУЖБА ГОСУДАРСТВЕННОЙ

РЕГИСТРАЦИИ, КАДАСТРА И КАРТОГРАФИИ

Действителен: с 02.08.2024 по 26.10.2025

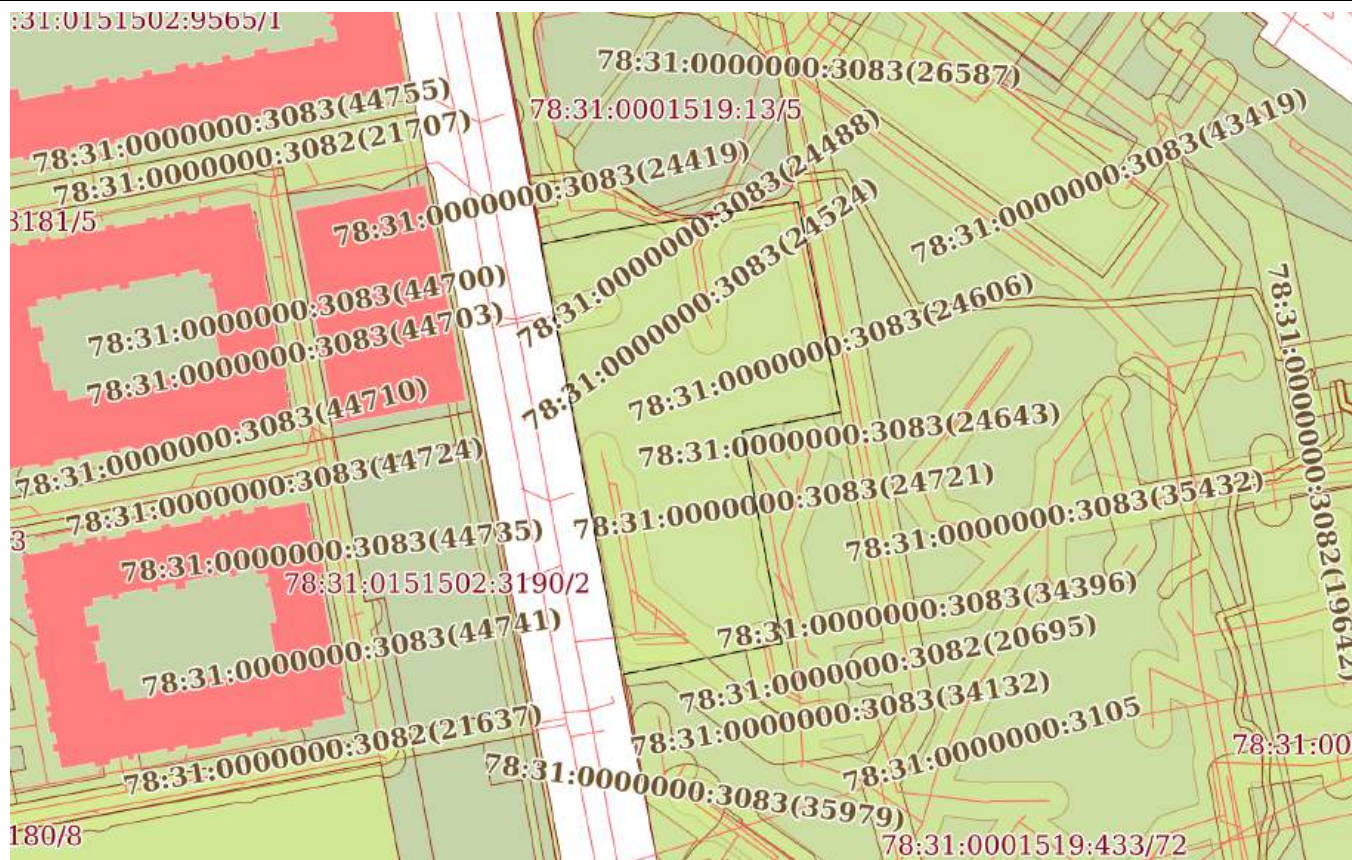
полное наименование должности

инициалы, фамилия


Выписка из Единого государственного реестра недвижимости об объекте недвижимости  
Сведения о частях земельного участка

Земельный участок			
вид объекта недвижимости			
Лист № 1 раздела 4	Всего листов раздела 4: 78	Всего разделов: 8	Всего листов выписки: 476
08.07.2025г. № КУВИ-001/2025-136441664			
Кадастровый номер:		78:31:0001519:433	

План (чертеж, схема) части земельного участка Учетный номер части: 78:31:0001519:433/1



Масштаб 1:2000 Условные обозначения:



ДОКУМЕНТ ПОДПИСАН  
ЭЛЕКТРОННОЙ ПОДПИСЬЮ

Сертификат: 009F0BDC181A023B64597F1E2579BEFB50  
Владелец: ФЕДЕРАЛЬНАЯ СЛУЖБА ГОСУДАРСТВЕННОЙ  
РЕГИСТРАЦИИ, КАДАСТРА И КАРТОГРАФИИ  
Действителен: с 02.08.2024 по 26.10.2025

полное наименование должности		инициалы, фамилия
-------------------------------	--	-------------------

Земельный участок  
вид объекта недвижимости

Лист № 2 раздела 4      Всего листов раздела 4: 78      Всего разделов: 8      Всего листов выписки: 476

08.07.2025г. № КУВИ-001/2025-136441664


Кадастровый номер: 78:31:0001519:433

План (чертеж, схема) части земельного участка      Учетный номер части: 78:31:0001519:433/2



Масштаб 1:800      Условные обозначения:

\_\_\_\_\_

  
 ДОКУМЕНТ ПОДПИСАН  
 ЭЛЕКТРОННОЙ ПОДПИСЬЮ  
 Сертификат: 009F0BDC181A023B64597F1E2579BEFB50  
 Владелец: ФЕДЕРАЛЬНАЯ СЛУЖБА ГОСУДАРСТВЕННОЙ  
 РЕГИСТРАЦИИ, КАДАСТРА И КАРТОГРАФИИ  
 Действителен: с 02.08.2024 по 26.10.2025

\_\_\_\_\_

\_\_\_\_\_

полное наименование должности

инициалы, фамилия

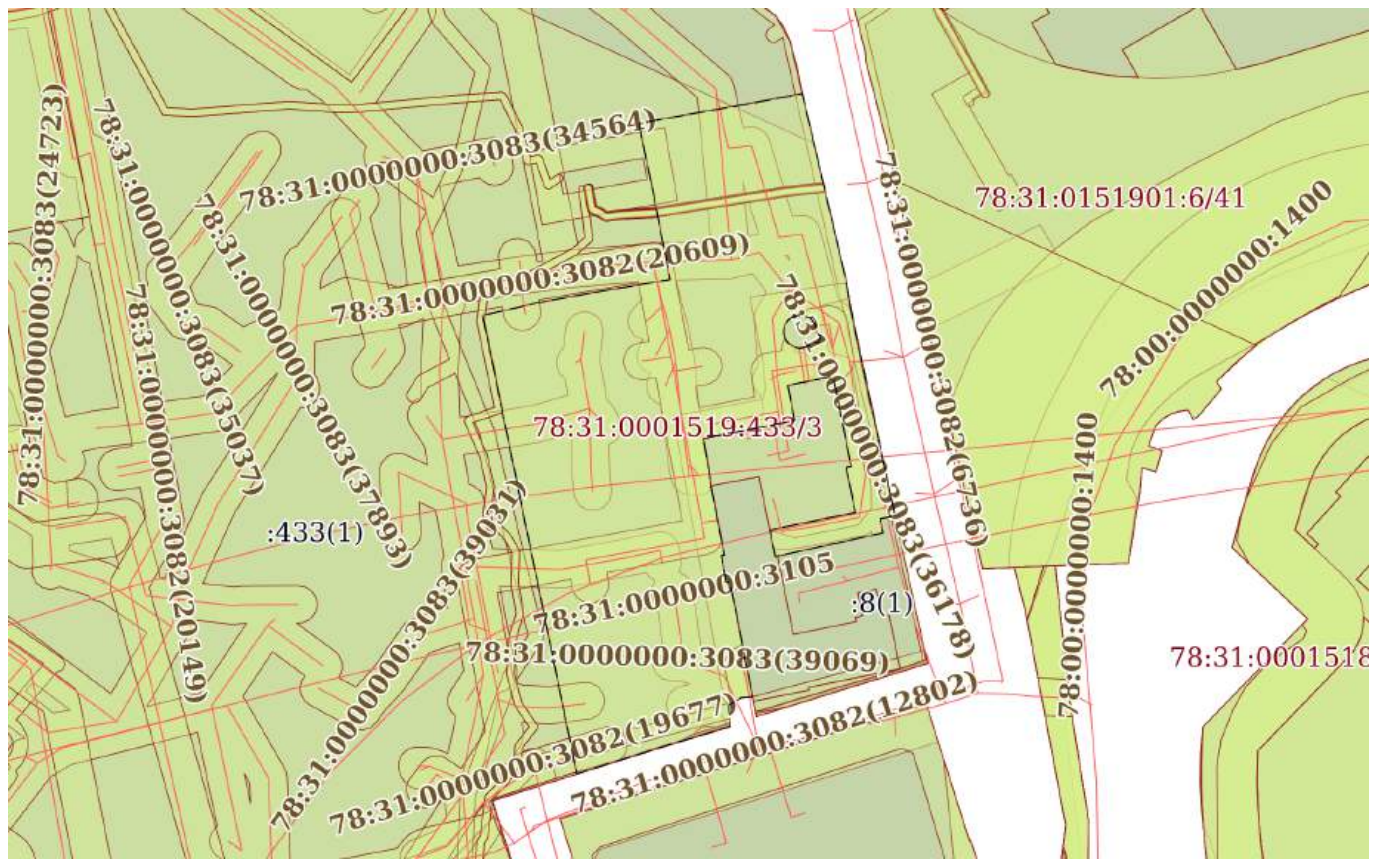
Земельный участок  
вид объекта недвижимости

Лист № 3 раздела 4      Всего листов раздела 4: 78      Всего разделов: 8      Всего листов выписки: 476

08.07.2025г. № КУВИ-001/2025-136441664


Кадастровый номер: 78:31:0001519:433

План (чертеж, схема) части земельного участка      Учетный номер части: 78:31:0001519:433/3



Масштаб 1:2000      Условные обозначения:

\_\_\_\_\_

  
 ДОКУМЕНТ ПОДПИСАН  
 ЭЛЕКТРОННОЙ ПОДПИСЬЮ  
 Сертификат: 009F0BDC181A023B64597F1E2579BEFB50  
 Владелец: ФЕДЕРАЛЬНАЯ СЛУЖБА ГОСУДАРСТВЕННОЙ  
 РЕГИСТРАЦИИ, КАДАСТРА И КАРТОГРАФИИ  
 Действителен: с 02.08.2024 по 26.10.2025

ПОЛНОЕ НАИМЕНОВАНИЕ ДОЛЖНОСТИ

инициалы, фамилия

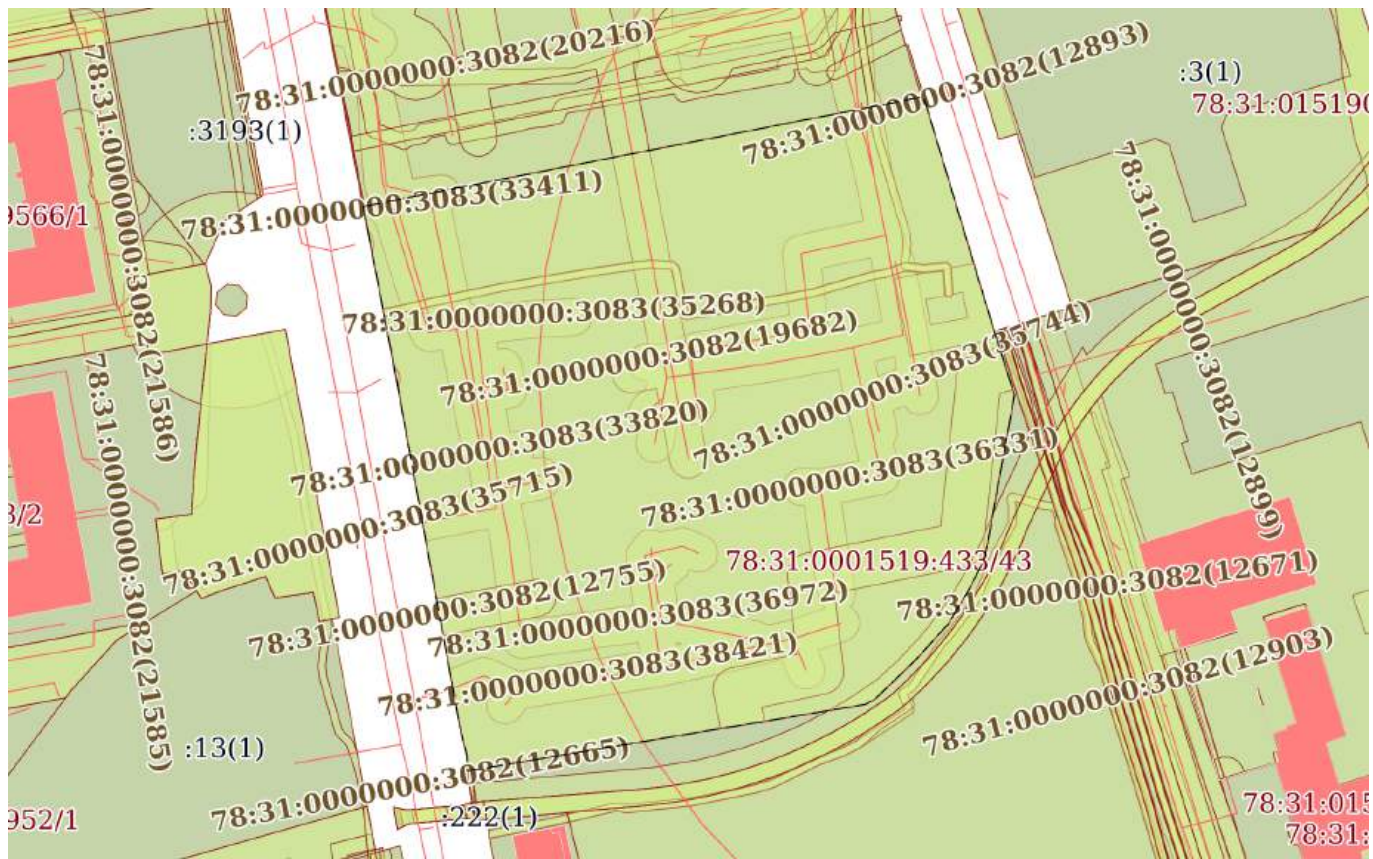
Земельный участок  
вид объекта недвижимости

Лист № 4 раздела 4      Всего листов раздела 4: 78      Всего разделов: 8      Всего листов выписки: 476

08.07.2025г. № КУВИ-001/2025-136441664

Кадастровый номер: 78:31:0001519:433

План (чертеж, схема) части земельного участка      Учетный номер части: 78:31:0001519:433/4



Масштаб 1:2000      Условные обозначения:

 ДОКУМЕНТ ПОДПИСАН  
ЭЛЕКТРОННОЙ ПОДПИСЬЮ  
Сертификат: 009F0BDC181A023B64597F1E2579BEFB50  
Владелец: ФЕДЕРАЛЬНАЯ СЛУЖБА ГОСУДАРСТВЕННОЙ  
РЕГИСТРАЦИИ, КАДАСТРА И КАРТОГРАФИИ  
Действителен: с 02.08.2024 по 26.10.2025

\_\_\_\_\_      \_\_\_\_\_      \_\_\_\_\_  
ПОЛНОЕ НАИМЕНОВАНИЕ ДОЛЖНОСТИ      инициалы, фамилия

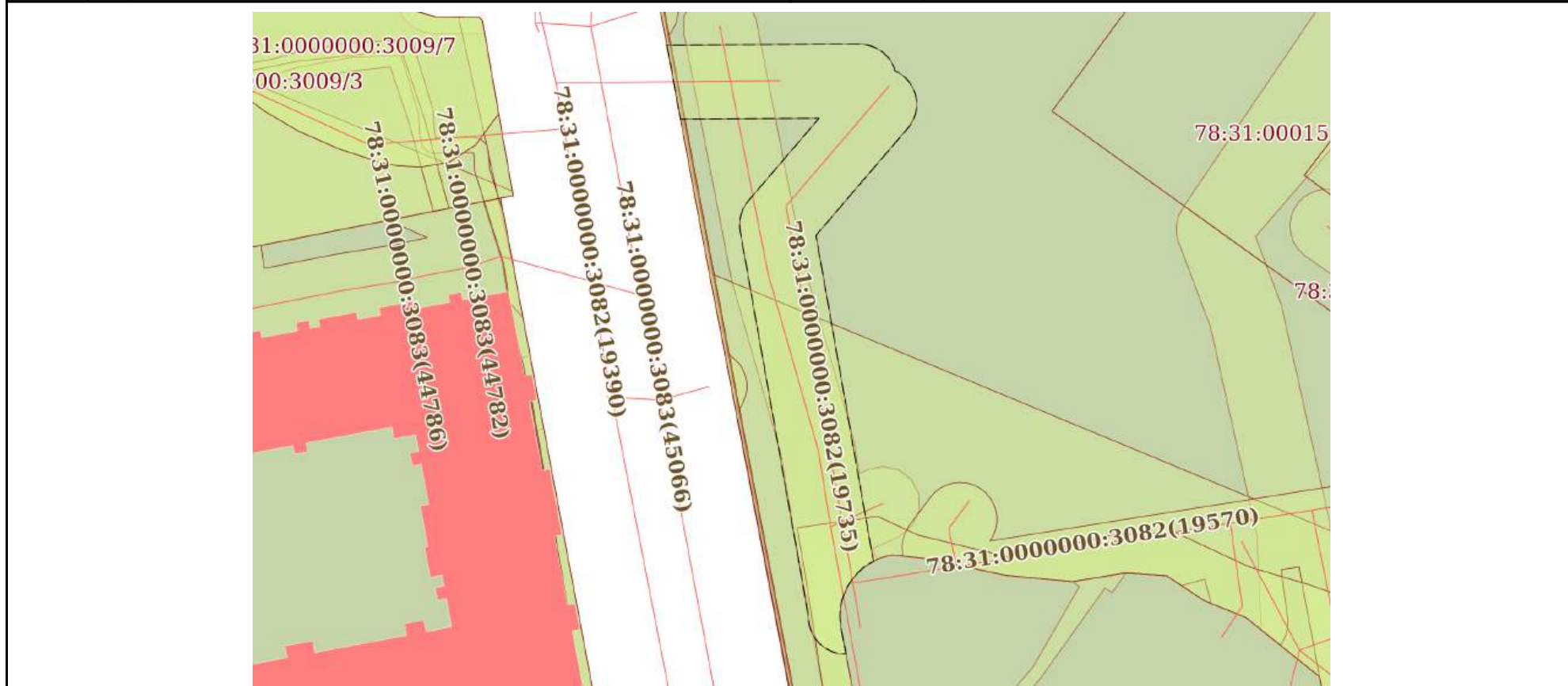
Земельный участок  
вид объекта недвижимости

Лист № 5 раздела 4      Всего листов раздела 4: 78      Всего разделов: 8      Всего листов выписки: 476

08.07.2025г. № КУВИ-001/2025-136441664


Кадастровый номер: 78:31:0001519:433

План (чертеж, схема) части земельного участка      Учетный номер части: 78:31:0001519:433/5



Масштаб 1:800      Условные обозначения:

\_\_\_\_\_

  
 ДОКУМЕНТ ПОДПИСАН  
 ЭЛЕКТРОННОЙ ПОДПИСЬЮ  
 Сертификат: 009F0BDC181A023B64597F1E2579BEFB50  
 Владелец: ФЕДЕРАЛЬНАЯ СЛУЖБА ГОСУДАРСТВЕННОЙ  
 РЕГИСТРАЦИИ, КАДАСТРА И КАРТОГРАФИИ  
 Действителен: с 02.08.2024 по 26.10.2025

ПОЛНОЕ НАИМЕНОВАНИЕ ДОЛЖНОСТИ

инициалы, фамилия

Земельный участок  
вид объекта недвижимости

Лист № 6 раздела 4	Всего листов раздела 4: 78	Всего разделов: 8	Всего листов выписки: 476
--------------------	----------------------------	-------------------	---------------------------

08.07.2025г. № КУВИ-001/2025-136441664


Кадастровый номер: 78:31:0001519:433

План (чертеж, схема) части земельного участка      Учетный номер части: 78:31:0001519:433/6



Масштаб 1:200      Условные обозначения:

полное наименование должности	инициалы, фамилия
-------------------------------	-------------------



ДОКУМЕНТ ПОДПИСАН  
ЭЛЕКТРОННОЙ ПОДПИСЬЮ

Сертификат: 009F0BDC181A023B64597F1E2579BEFB50  
Владелец: ФЕДЕРАЛЬНАЯ СЛУЖБА ГОСУДАРСТВЕННОЙ  
РЕГИСТРАЦИИ, КАДАСТРА И КАРТОГРАФИИ  
Действителен: с 02.08.2024 по 26.10.2025

Земельный участок

вид объекта недвижимости

Лист № 7 раздела 4

Всего листов раздела 4: 78

Всего разделов: 8

Всего листов выписки: 476

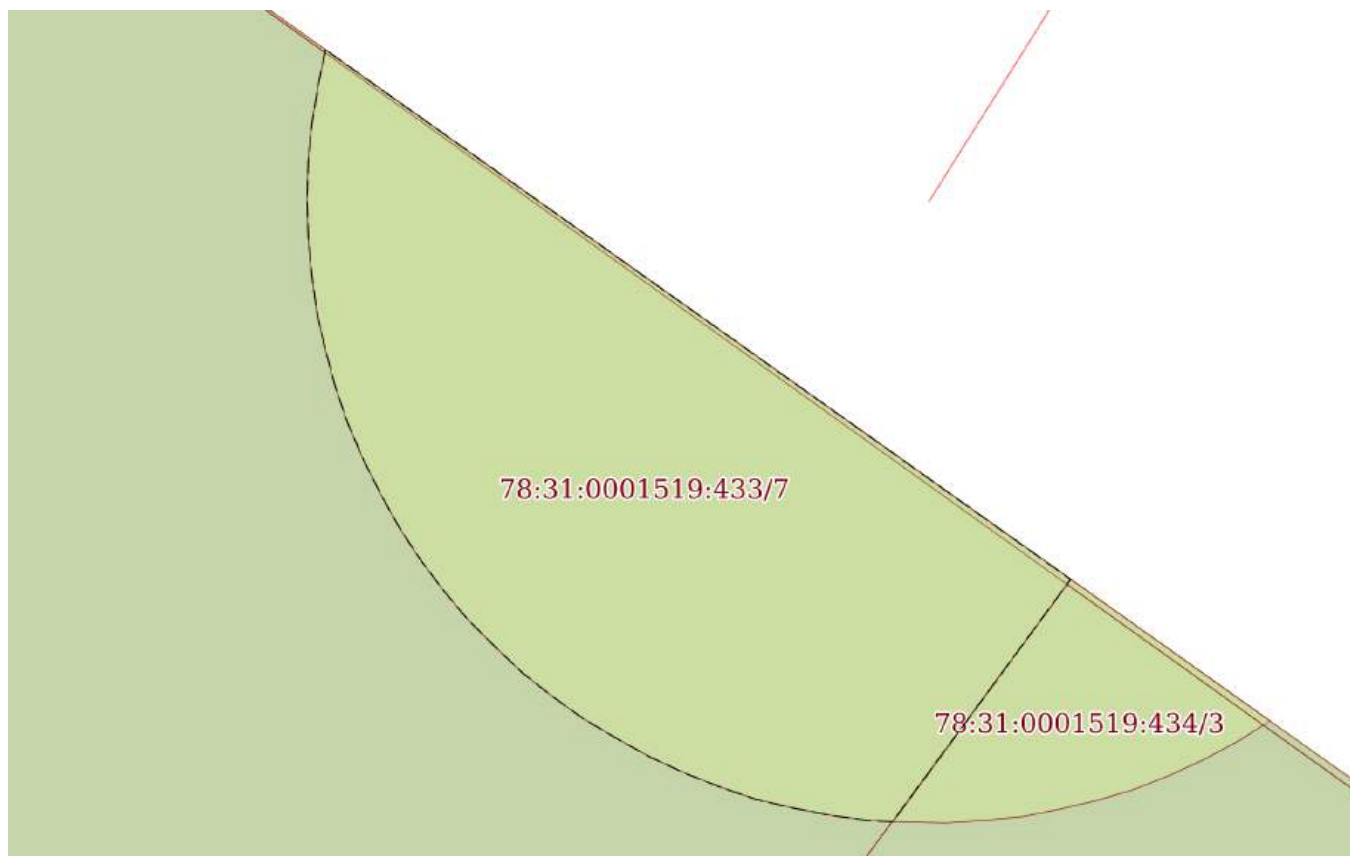
08.07.2025г. № КУВИ-001/2025-136441664

Кадастровый номер:

78:31:0001519:433

План (чертеж, схема) части земельного участка

Учетный номер части: 78:31:0001519:433/7



Масштаб 1:60

Условные обозначения:

ДОКУМЕНТ ПОДПИСАН  
ЭЛЕКТРОННОЙ ПОДПИСЬЮ

Сертификат: 009F0BDC181A023B64597F1E2579BEFB50

Владелец: ФЕДЕРАЛЬНАЯ СЛУЖБА ГОСУДАРСТВЕННОЙ

РЕГИСТРАЦИИ, КАДАСТРА И КАРТОГРАФИИ

Действителен: с 02.08.2024 по 26.10.2025

полное наименование должности

инициалы, фамилия

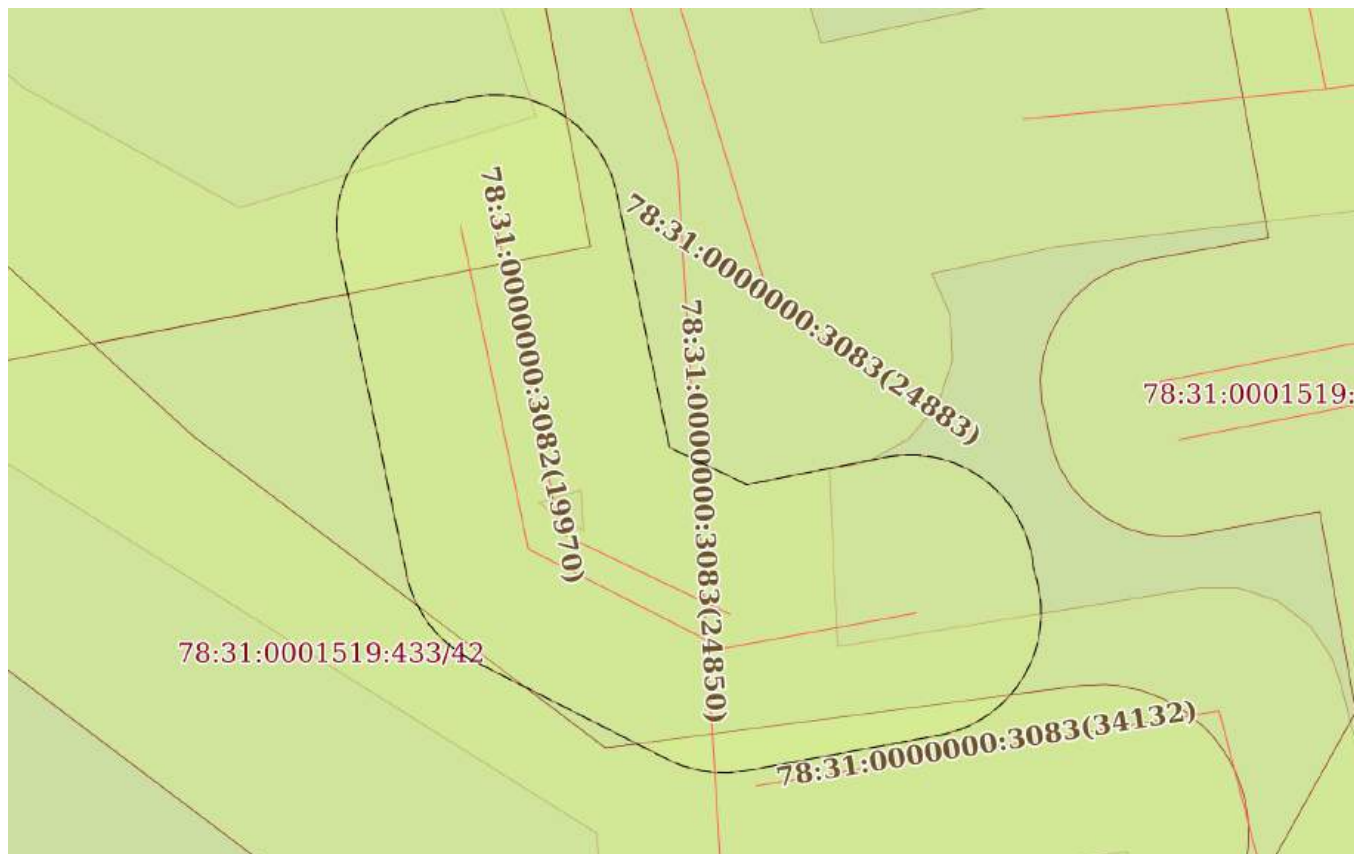
Земельный участок  
вид объекта недвижимости

Лист № 8 раздела 4      Всего листов раздела 4: 78      Всего разделов: 8      Всего листов выписки: 476


08.07.2025г. № КУВИ-001/2025-136441664

Кадастровый номер: 78:31:0001519:433

План (чертеж, схема) части земельного участка      Учетный номер части: 78:31:0001519:433/8



Масштаб 1:300      Условные обозначения:

  
 ДОКУМЕНТ ПОДПИСАН  
 ЭЛЕКТРОННОЙ ПОДПИСЬЮ  
 Сертификат: 009F0BDC181A023B64597F1E2579BEFB50  
 Владелец: ФЕДЕРАЛЬНАЯ СЛУЖБА ГОСУДАРСТВЕННОЙ  
 РЕГИСТРАЦИИ, КАДАСТРА И КАРТОГРАФИИ  
 Действителен: с 02.08.2024 по 26.10.2025

ПОЛНОЕ НАИМЕНОВАНИЕ ДОЛЖНОСТИ


инициалы, фамилия

Земельный участок			
вид объекта недвижимости			
Лист № 9 раздела 4	Всего листов раздела 4: 78	Всего разделов: 8	Всего листов выписки: 476
08.07.2025г. № КУВИ-001/2025-136441664			
Кадастровый номер:		78:31:0001519:433	

План (чертеж, схема) части земельного участка      Учетный номер части: 78:31:0001519:433/9



Масштаб 1:200      Условные обозначения:

	 <p>ДОКУМЕНТ ПОДПИСАН ЭЛЕКТРОННОЙ ПОДПИСЬЮ</p> <p>Сертификат: 009F0BDC181A023B64597F1E2579BEFB50 Владелец: ФЕДЕРАЛЬНАЯ СЛУЖБА ГОСУДАРСТВЕННОЙ РЕГИСТРАЦИИ, КАДАСТРА И КАРТОГРАФИИ Действителен: с 02.08.2024 по 26.10.2025</p>	
ПОЛНОЕ НАИМЕНОВАНИЕ ДОЛЖНОСТИ	инициалы, фамилия	

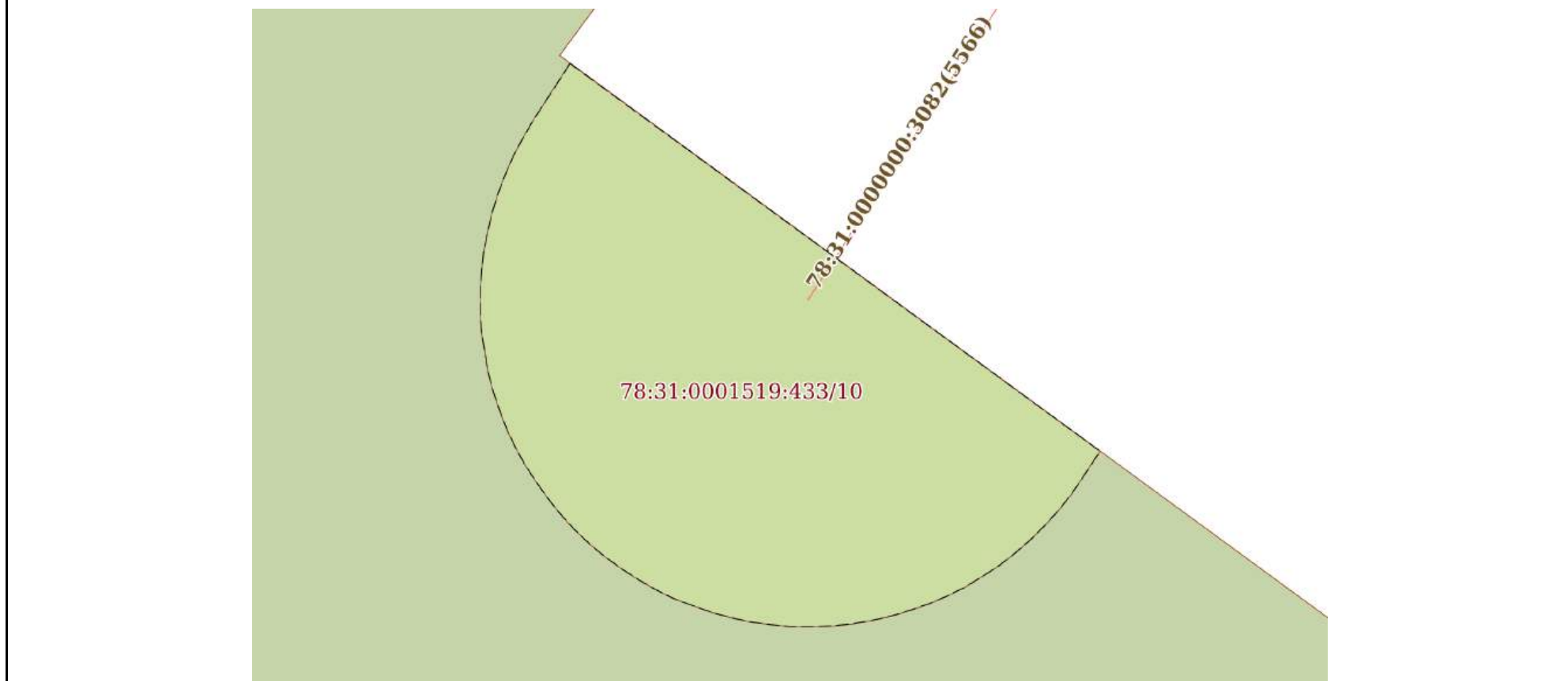
Земельный участок  
вид объекта недвижимости

Лист № 10 раздела 4      Всего листов раздела 4: 78      Всего разделов: 8      Всего листов выписки: 476

08.07.2025г. № КУВИ-001/2025-136441664

Кадастровый номер: 78:31:0001519:433

План (чертеж, схема) части земельного участка      Учетный номер части: 78:31:0001519:433/10



Масштаб 1:90      Условные обозначения:

\_\_\_\_\_

\_\_\_\_\_

\_\_\_\_\_

  
 ДОКУМЕНТ ПОДПИСАН  
 ЭЛЕКТРОННОЙ ПОДПИСЬЮ  
 Сертификат: 009F0BDC181A023B64597F1E2579BEFB50  
 Владелец: ФЕДЕРАЛЬНАЯ СЛУЖБА ГОСУДАРСТВЕННОЙ  
 РЕГИСТРАЦИИ, КАДАСТРА И КАРТОГРАФИИ  
 Действителен: с 02.08.2024 по 26.10.2025

ПОЛНОЕ НАИМЕНОВАНИЕ ДОЛЖНОСТИ


инициалы, фамилия

Земельный участок			
вид объекта недвижимости			
Лист № 11 раздела 4	Всего листов раздела 4: 78	Всего разделов: 8	Всего листов выписки: 476
08.07.2025г. № КУВИ-001/2025-136441664			
Кадастровый номер:		78:31:0001519:433	

План (чертеж, схема) части земельного участка      Учетный номер части: 78:31:0001519:433/11



Масштаб 1:200      Условные обозначения:

	 <p>ДОКУМЕНТ ПОДПИСАН ЭЛЕКТРОННОЙ ПОДПИСЬЮ</p> <p>Сертификат: 009F0BDC181A023B64597F1E2579BEFB50 Владелец: ФЕДЕРАЛЬНАЯ СЛУЖБА ГОСУДАРСТВЕННОЙ РЕГИСТРАЦИИ, КАДАСТРА И КАРТОГРАФИИ Действителен: с 02.08.2024 по 26.10.2025</p>	
ПОЛНОЕ НАИМЕНОВАНИЕ ДОЛЖНОСТИ	инициалы, фамилия	

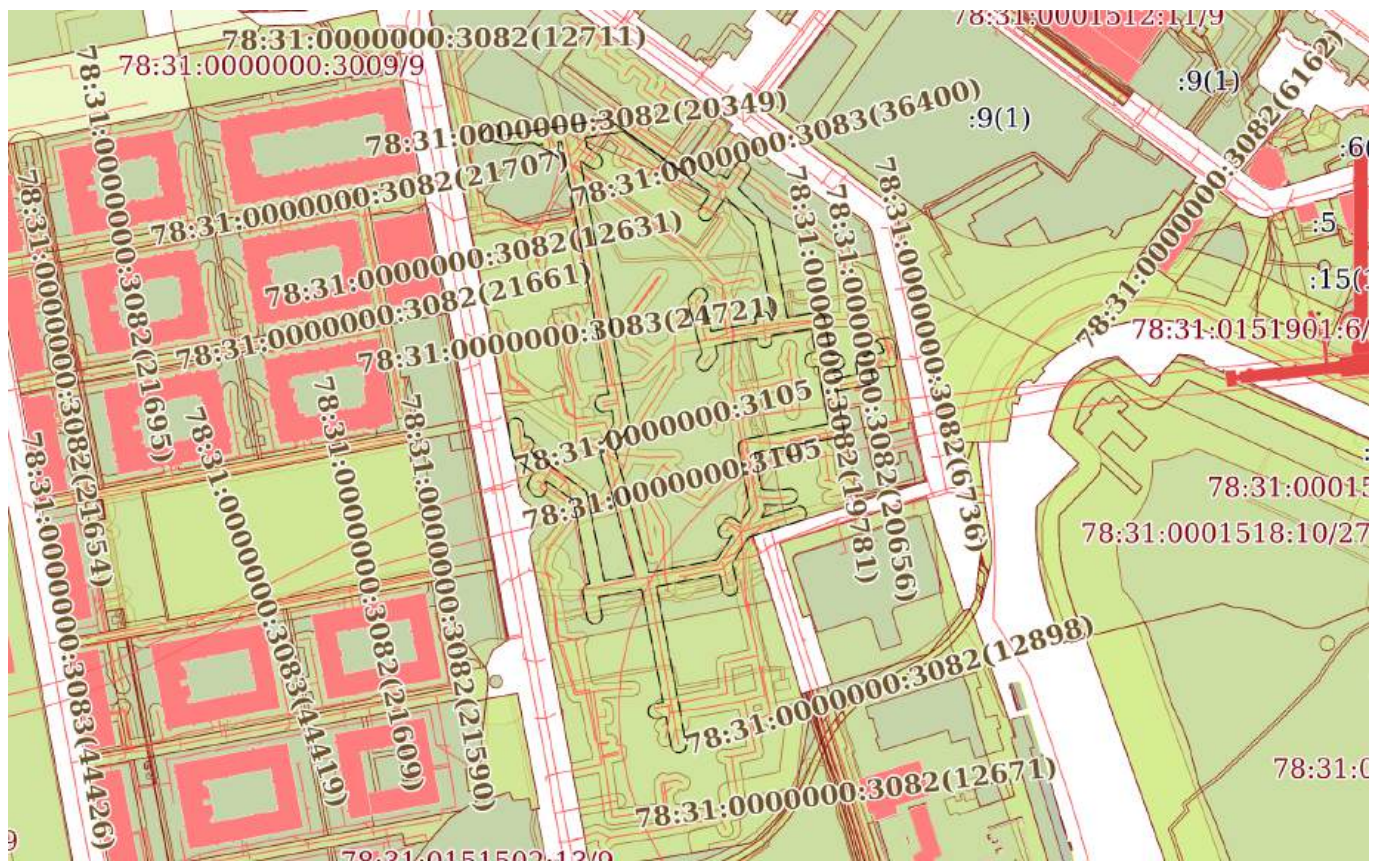
Земельный участок  
вид объекта недвижимости

Лист № 12 раздела 4      Всего листов раздела 4: 78      Всего разделов: 8      Всего листов выписки: 476

08.07.2025г. № КУВИ-001/2025-136441664

Кадастровый номер: 78:31:0001519:433

План (чертеж, схема) части земельного участка      Учетный номер части: 78:31:0001519:433/12



Масштаб 1:5000      Условные обозначения:

  
 ДОКУМЕНТ ПОДПИСАН  
 ЭЛЕКТРОННОЙ ПОДПИСЬЮ  
 Сертификат: 009F0BDC181A023B64597F1E2579BEFB50  
 Владелец: ФЕДЕРАЛЬНАЯ СЛУЖБА ГОСУДАРСТВЕННОЙ  
 РЕГИСТРАЦИИ, КАДАСТРА И КАРТОГРАФИИ  
 Действителен: с 02.08.2024 по 26.10.2025

\_\_\_\_\_

ПОЛНОЕ НАИМЕНОВАНИЕ ДОЛЖНОСТИ

инициалы, фамилия

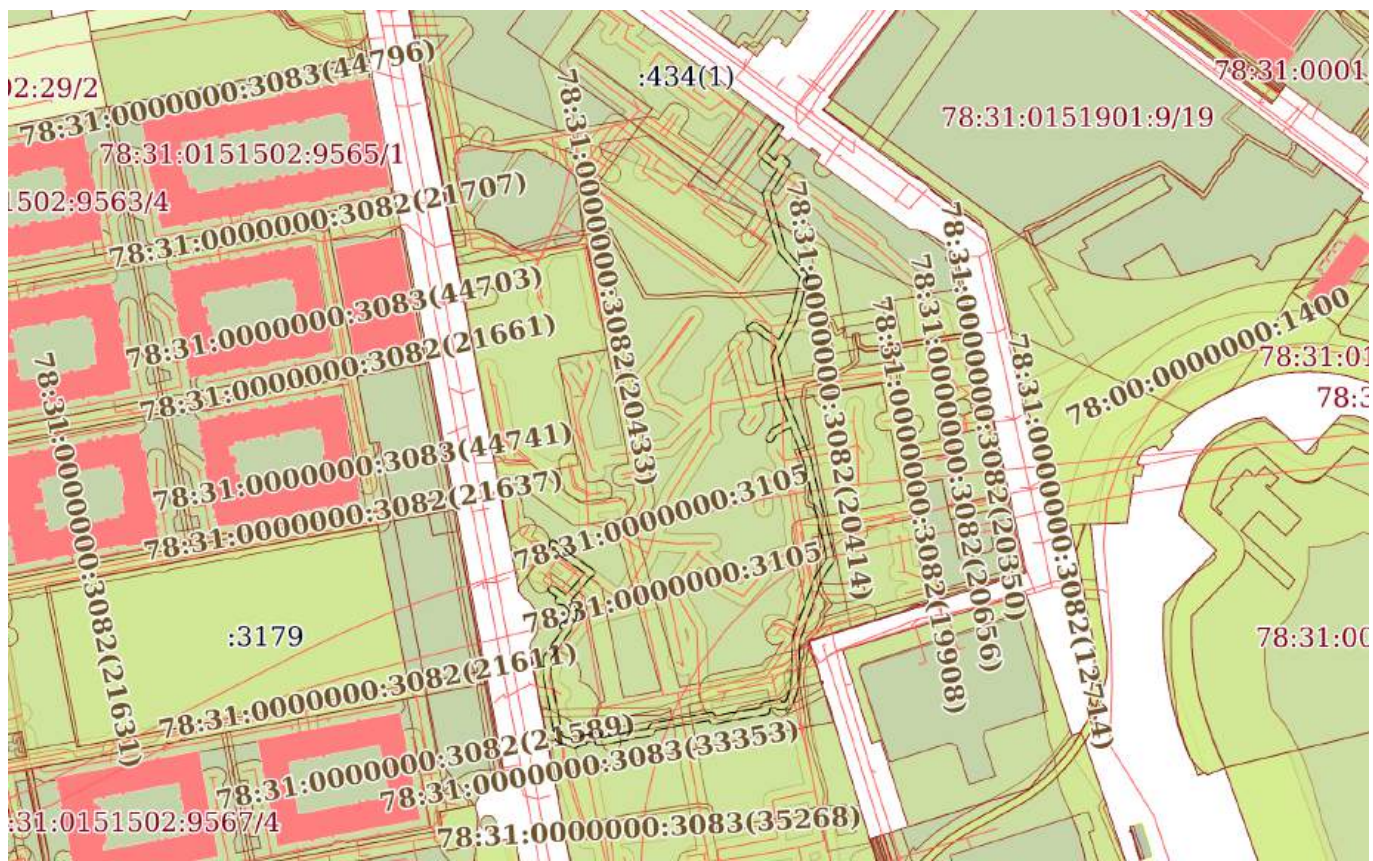
Земельный участок  
вид объекта недвижимости

Лист № 13 раздела 4	Всего листов раздела 4: 78	Всего разделов: 8	Всего листов выписки: 476
---------------------	----------------------------	-------------------	---------------------------


08.07.2025г. № КУВИ-001/2025-136441664

Кадастровый номер: 78:31:0001519:433

План (чертеж, схема) части земельного участка      Учетный номер части: 78:31:0001519:433/13



Масштаб 1:4000      Условные обозначения:

  
 ДОКУМЕНТ ПОДПИСАН  
 ЭЛЕКТРОННОЙ ПОДПИСЬЮ  
 Сертификат: 009F0BDC181A023B64597F1E2579BEFB50  
 Владелец: ФЕДЕРАЛЬНАЯ СЛУЖБА ГОСУДАРСТВЕННОЙ  
 РЕГИСТРАЦИИ, КАДАСТРА И КАРТОГРАФИИ  
 Действителен: с 02.08.2024 по 26.10.2025

ПОЛНОЕ НАИМЕНОВАНИЕ ДОЛЖНОСТИ		инициалы, фамилия
-------------------------------	--	-------------------

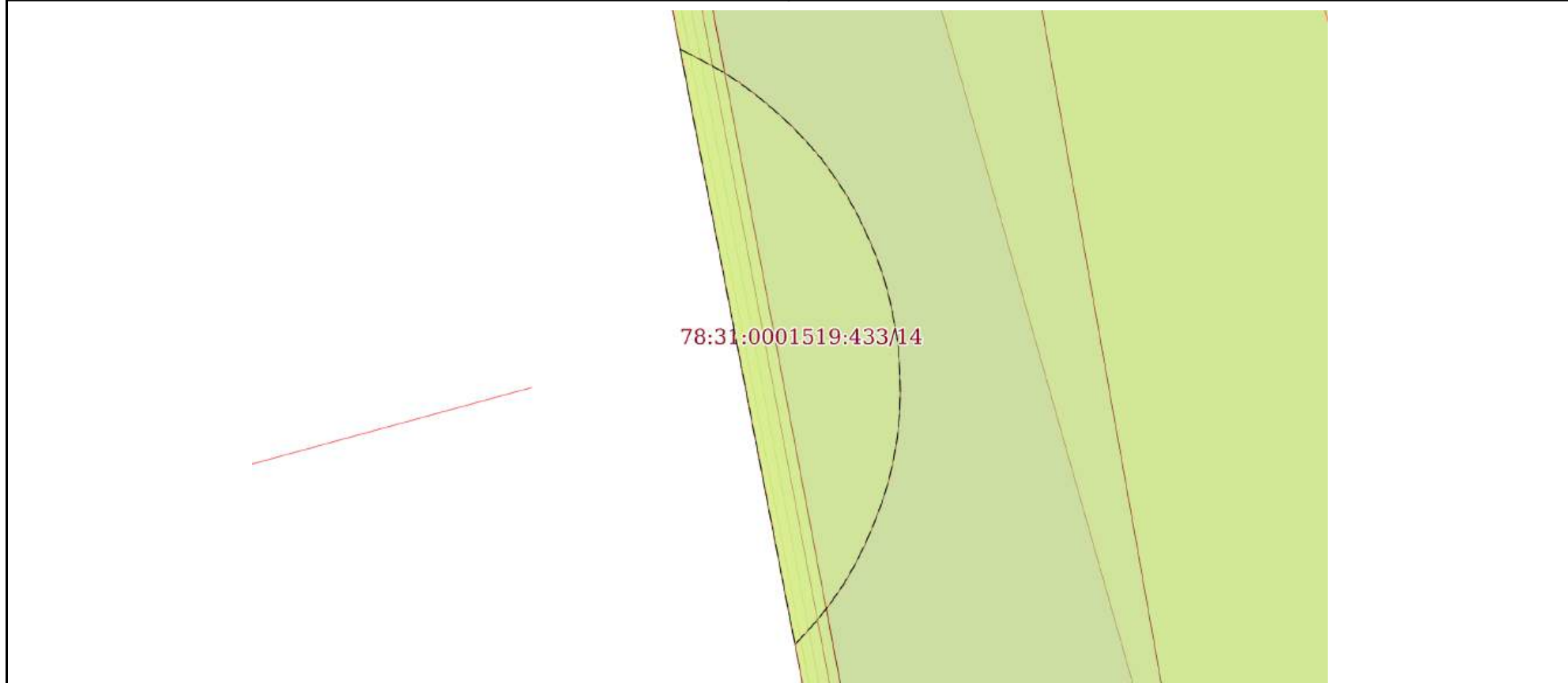
Земельный участок  
вид объекта недвижимости

Лист № 14 раздела 4      Всего листов раздела 4: 78      Всего разделов: 8      Всего листов выписки: 476

08.07.2025г. № КУВИ-001/2025-136441664


Кадастровый номер: 78:31:0001519:433

План (чертеж, схема) части земельного участка      Учетный номер части: 78:31:0001519:433/14



Масштаб 1:80      Условные обозначения:

полное наименование должности      инициалы, фамилия


 ДОКУМЕНТ ПОДПИСАН  
 ЭЛЕКТРОННОЙ ПОДПИСЬЮ  
 Сертификат: 009F0BDC181A023B64597F1E2579BEFB50  
 Владелец: ФЕДЕРАЛЬНАЯ СЛУЖБА ГОСУДАРСТВЕННОЙ  
 РЕГИСТРАЦИИ, КАДАСТРА И КАРТОГРАФИИ  
 Действителен: с 02.08.2024 по 26.10.2025

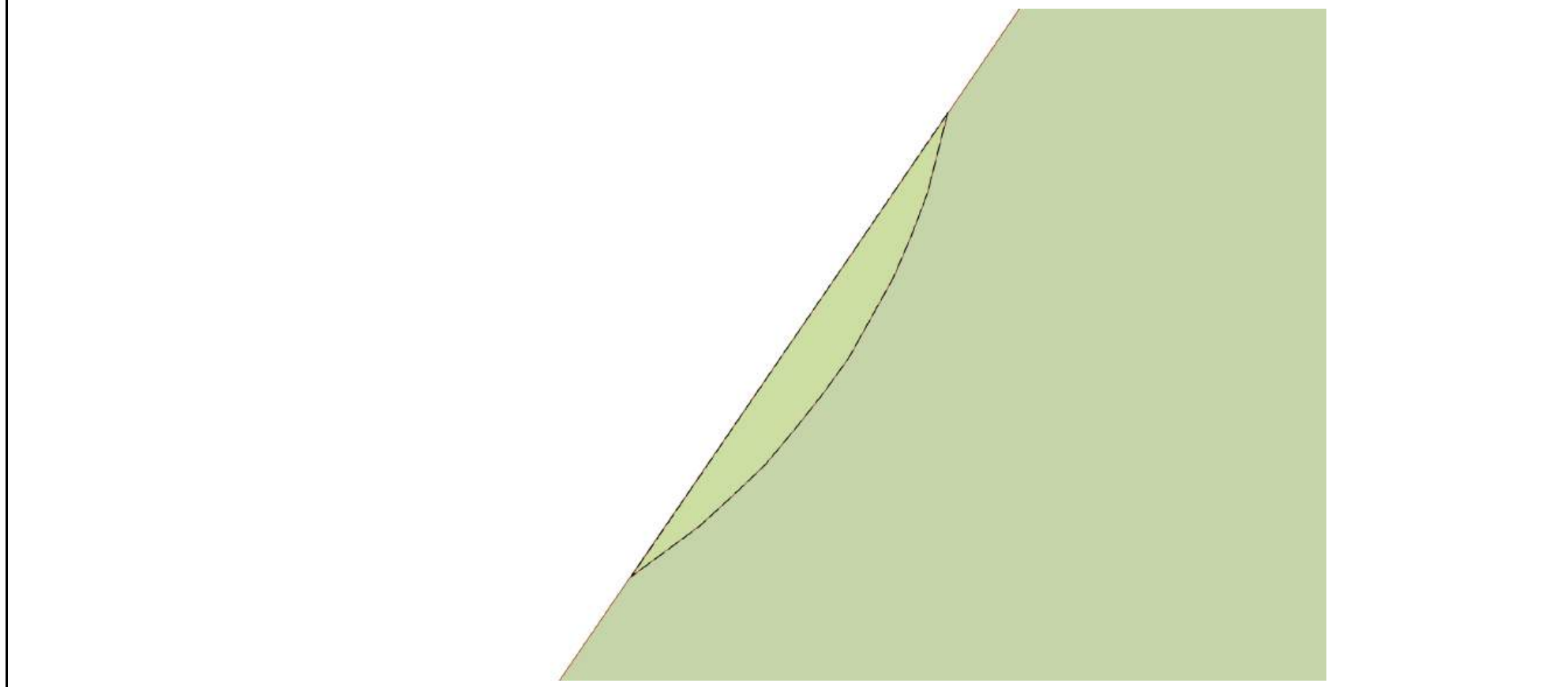
Земельный участок  
вид объекта недвижимости

Лист № 15 раздела 4      Всего листов раздела 4: 78      Всего разделов: 8      Всего листов выписки: 476

08.07.2025г. № КУВИ-001/2025-136441664

Кадастровый номер: 78:31:0001519:433

План (чертеж, схема) части земельного участка      Учетный номер части: 78:31:0001519:433/15



Масштаб 1:40      Условные обозначения:

\_\_\_\_\_

  
 ДОКУМЕНТ ПОДПИСАН  
 ЭЛЕКТРОННОЙ ПОДПИСЬЮ  
 Сертификат: 009F0BDC181A023B64597F1E2579BEFB50  
 Владелец: ФЕДЕРАЛЬНАЯ СЛУЖБА ГОСУДАРСТВЕННОЙ  
 РЕГИСТРАЦИИ, КАДАСТРА И КАРТОГРАФИИ  
 Действителен: с 02.08.2024 по 26.10.2025

полное наименование должности

инициалы, фамилия

Земельный участок  
вид объекта недвижимости

Лист № 16 раздела 4      Всего листов раздела 4: 78      Всего разделов: 8      Всего листов выписки: 476

08.07.2025г. № КУВИ-001/2025-136441664


Кадастровый номер: 78:31:0001519:433

План (чертеж, схема) части земельного участка      Учетный номер части: 78:31:0001519:433/16



Масштаб 1:80      Условные обозначения:

полное наименование должности      инициалы, фамилия


 ДОКУМЕНТ ПОДПИСАН  
 ЭЛЕКТРОННОЙ ПОДПИСЬЮ  
 Сертификат: 009F0BDC181A023B64597F1E2579BEFB50  
 Владелец: ФЕДЕРАЛЬНАЯ СЛУЖБА ГОСУДАРСТВЕННОЙ  
 РЕГИСТРАЦИИ, КАДАСТРА И КАРТОГРАФИИ  
 Действителен: с 02.08.2024 по 26.10.2025

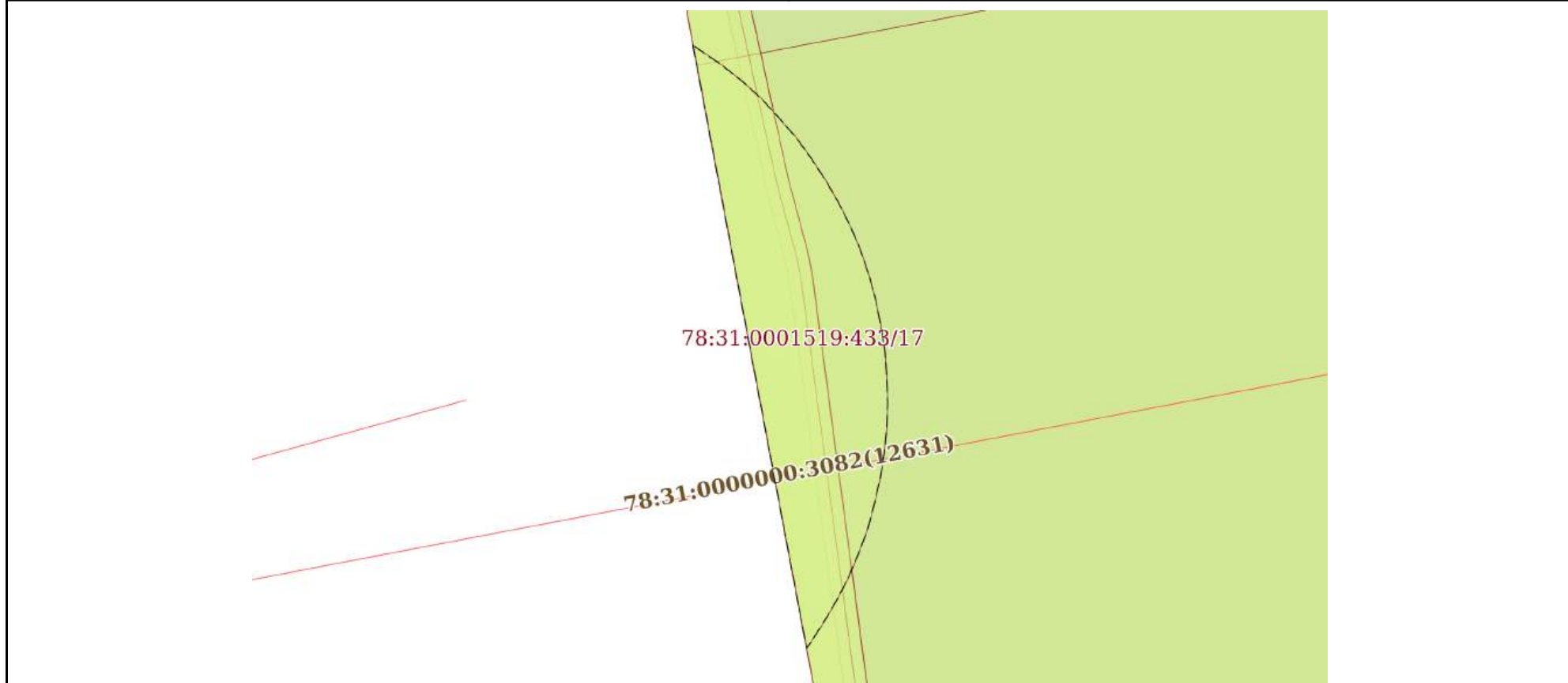
Земельный участок  
вид объекта недвижимости

Лист № 17 раздела 4      Всего листов раздела 4: 78      Всего разделов: 8      Всего листов выписки: 476

08.07.2025г. № КУВИ-001/2025-136441664

Кадастровый номер: 78:31:0001519:433

План (чертеж, схема) части земельного участка      Учетный номер части: 78:31:0001519:433/17



Масштаб 1:70      Условные обозначения:

полное наименование должности      инициалы, фамилия


 ДОКУМЕНТ ПОДПИСАН  
 ЭЛЕКТРОННОЙ ПОДПИСЬЮ  
 Сертификат: 009F0BDC181A023B64597F1E2579BEFB50  
 Владелец: ФЕДЕРАЛЬНАЯ СЛУЖБА ГОСУДАРСТВЕННОЙ  
 РЕГИСТРАЦИИ, КАДАСТРА И КАРТОГРАФИИ  
 Действителен: с 02.08.2024 по 26.10.2025

Земельный участок  
вид объекта недвижимости

Лист № 18 раздела 4      Всего листов раздела 4: 78      Всего разделов: 8      Всего листов выписки: 476

08.07.2025г. № КУВИ-001/2025-136441664

Кадастровый номер: 78:31:0001519:433

План (чертеж, схема) части земельного участка      Учетный номер части: 78:31:0001519:433/18




Масштаб 1:90      Условные обозначения:

\_\_\_\_\_

\_\_\_\_\_

\_\_\_\_\_

  
 ДОКУМЕНТ ПОДПИСАН  
 ЭЛЕКТРОННОЙ ПОДПИСЬЮ  
 Сертификат: 009F0BDC181A023B64597F1E2579BEFB50  
 Владелец: ФЕДЕРАЛЬНАЯ СЛУЖБА ГОСУДАРСТВЕННОЙ  
 РЕГИСТРАЦИИ, КАДАСТРА И КАРТОГРАФИИ  
 Действителен: с 02.08.2024 по 26.10.2025

ПОЛНОЕ НАИМЕНОВАНИЕ ДОЛЖНОСТИ

инициалы, фамилия

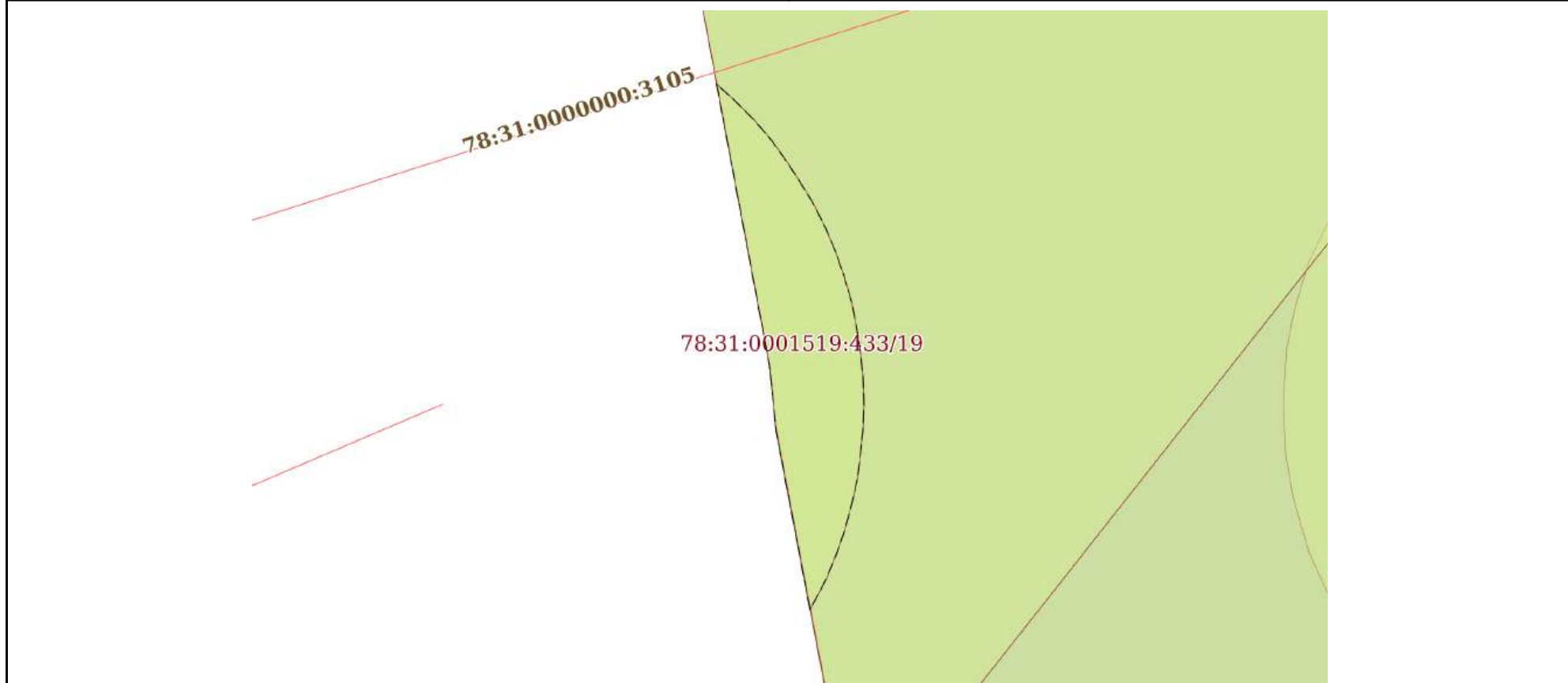
Земельный участок  
вид объекта недвижимости

Лист № 19 раздела 4      Всего листов раздела 4: 78      Всего разделов: 8      Всего листов выписки: 476

08.07.2025г. № КУВИ-001/2025-136441664

Кадастровый номер: 78:31:0001519:433

План (чертеж, схема) части земельного участка      Учетный номер части: 78:31:0001519:433/19



Масштаб 1:70      Условные обозначения:

полное наименование должности      инициалы, фамилия


 ДОКУМЕНТ ПОДПИСАН  
 ЭЛЕКТРОННОЙ ПОДПИСЬЮ  
 Сертификат: 009F0BDC181A023B64597F1E2579BEFB50  
 Владелец: ФЕДЕРАЛЬНАЯ СЛУЖБА ГОСУДАРСТВЕННОЙ  
 РЕГИСТРАЦИИ, КАДАСТРА И КАРТОГРАФИИ  
 Действителен: с 02.08.2024 по 26.10.2025

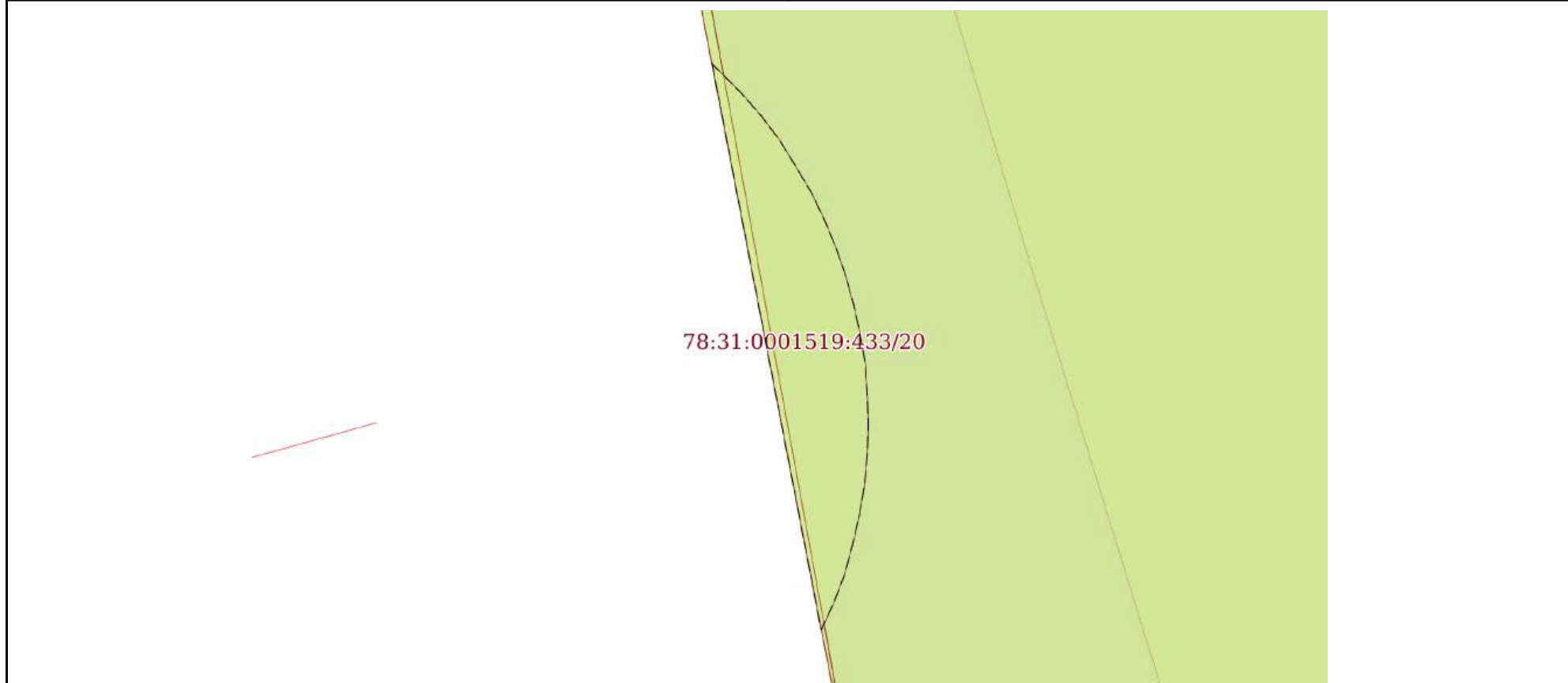
Земельный участок  
вид объекта недвижимости

Лист № 20 раздела 4	Всего листов раздела 4: 78	Всего разделов: 8	Всего листов выписки: 476
---------------------	----------------------------	-------------------	---------------------------

08.07.2025г. № КУВИ-001/2025-136441664

Кадастровый номер: 78:31:0001519:433

План (чертеж, схема) части земельного участка      Учетный номер части: 78:31:0001519:433/20



Масштаб 1:60      Условные обозначения:

полное наименование должности	инициалы, фамилия
-------------------------------	-------------------



**ДОКУМЕНТ ПОДПИСАН  
ЭЛЕКТРОННОЙ ПОДПИСЬЮ**

Сертификат: 009F0BDC181A023B64597F1E2579BEFB50  
 Владелец: ФЕДЕРАЛЬНАЯ СЛУЖБА ГОСУДАРСТВЕННОЙ  
 РЕГИСТРАЦИИ, КАДАСТРА И КАРТОГРАФИИ  
 Действителен: с 02.08.2024 по 26.10.2025

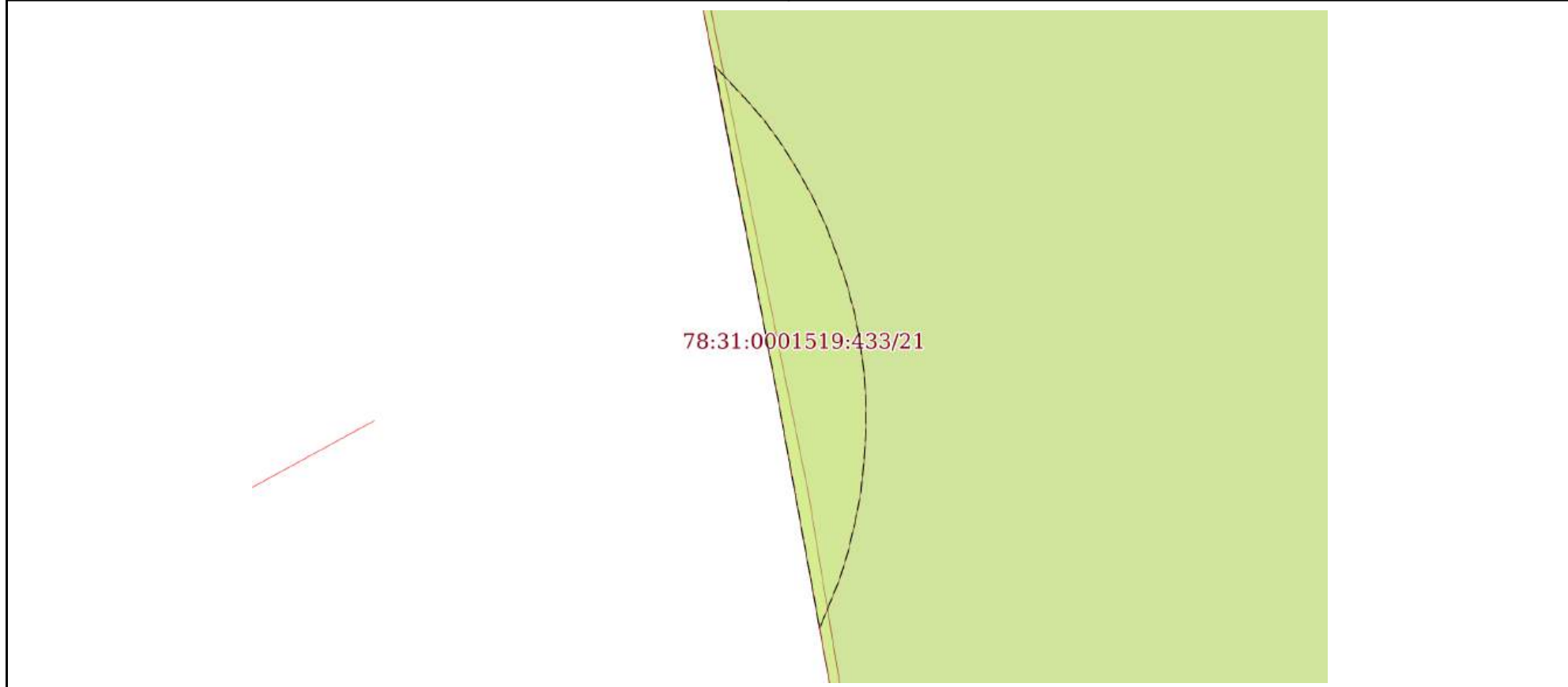
Земельный участок  
вид объекта недвижимости

Лист № 21 раздела 4	Всего листов раздела 4: 78	Всего разделов: 8	Всего листов выписки: 476
---------------------	----------------------------	-------------------	---------------------------

08.07.2025г. № КУВИ-001/2025-136441664

Кадастровый номер: 78:31:0001519:433

План (чертеж, схема) части земельного участка      Учетный номер части: 78:31:0001519:433/21



Масштаб 1:60      Условные обозначения:

полное наименование должности	инициалы, фамилия
-------------------------------	-------------------



ДОКУМЕНТ ПОДПИСАН  
ЭЛЕКТРОННОЙ ПОДПИСЬЮ

Сертификат: 009F0BDC181A023B64597F1E2579BEFB50  
Владелец: ФЕДЕРАЛЬНАЯ СЛУЖБА ГОСУДАРСТВЕННОЙ  
РЕГИСТРАЦИИ, КАДАСТРА И КАРТОГРАФИИ  
Действителен: с 02.08.2024 по 26.10.2025

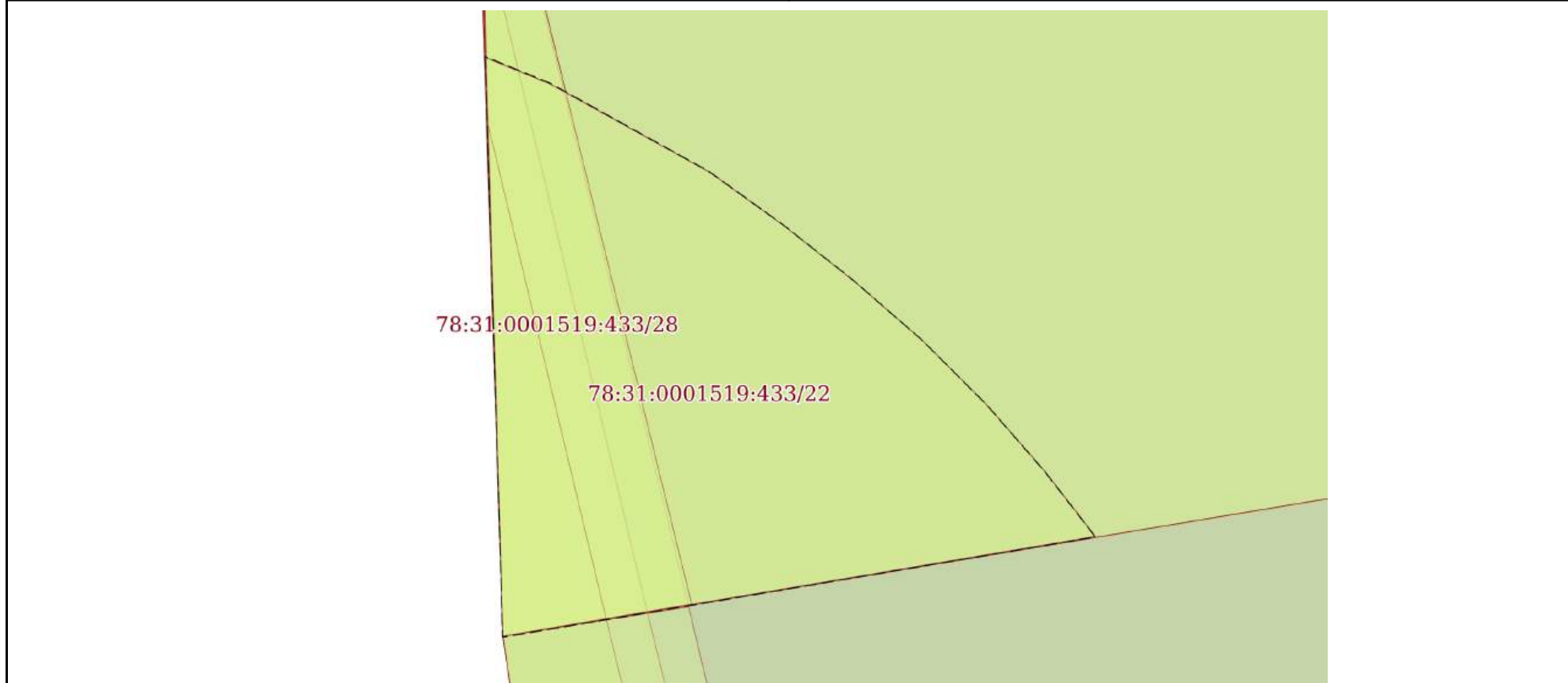
Земельный участок  
вид объекта недвижимости

Лист № 22 раздела 4	Всего листов раздела 4: 78	Всего разделов: 8	Всего листов выписки: 476
---------------------	----------------------------	-------------------	---------------------------

08.07.2025г. № КУВИ-001/2025-136441664

Кадастровый номер: 78:31:0001519:433

План (чертеж, схема) части земельного участка      Учетный номер части: 78:31:0001519:433/22



Масштаб 1:20      Условные обозначения:

полное наименование должности	инициалы, фамилия
-------------------------------	-------------------



**ДОКУМЕНТ ПОДПИСАН  
ЭЛЕКТРОННОЙ ПОДПИСЬЮ**

Сертификат: 009F0BDC181A023B64597F1E2579BEFB50  
 Владелец: ФЕДЕРАЛЬНАЯ СЛУЖБА ГОСУДАРСТВЕННОЙ  
 РЕГИСТРАЦИИ, КАДАСТРА И КАРТОГРАФИИ  
 Действителен: с 02.08.2024 по 26.10.2025

Земельный участок

вид объекта недвижимости

Лист № 23 раздела 4

Всего листов раздела 4: 78

Всего разделов: 8

Всего листов выписки: 476

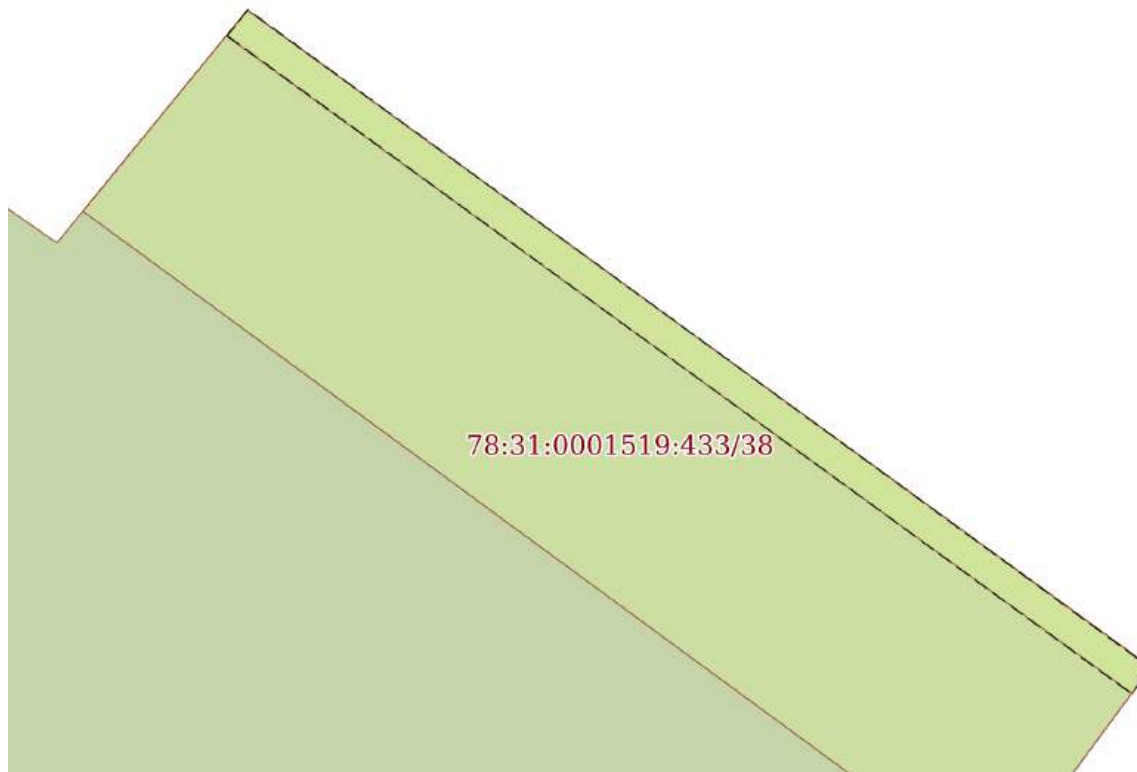
08.07.2025г. № КУВИ-001/2025-136441664

Кадастровый номер:

78:31:0001519:433

План (чертеж, схема) части земельного участка

Учетный номер части: 78:31:0001519:433/23



Масштаб 1:40

Условные обозначения:

ДОКУМЕНТ ПОДПИСАН  
ЭЛЕКТРОННОЙ ПОДПИСЬЮ

Сертификат: 009F0BDC181A023B64597F1E2579BEFB50

Владелец: ФЕДЕРАЛЬНАЯ СЛУЖБА ГОСУДАРСТВЕННОЙ

РЕГИСТРАЦИИ, КАДАСТРА И КАРТОГРАФИИ

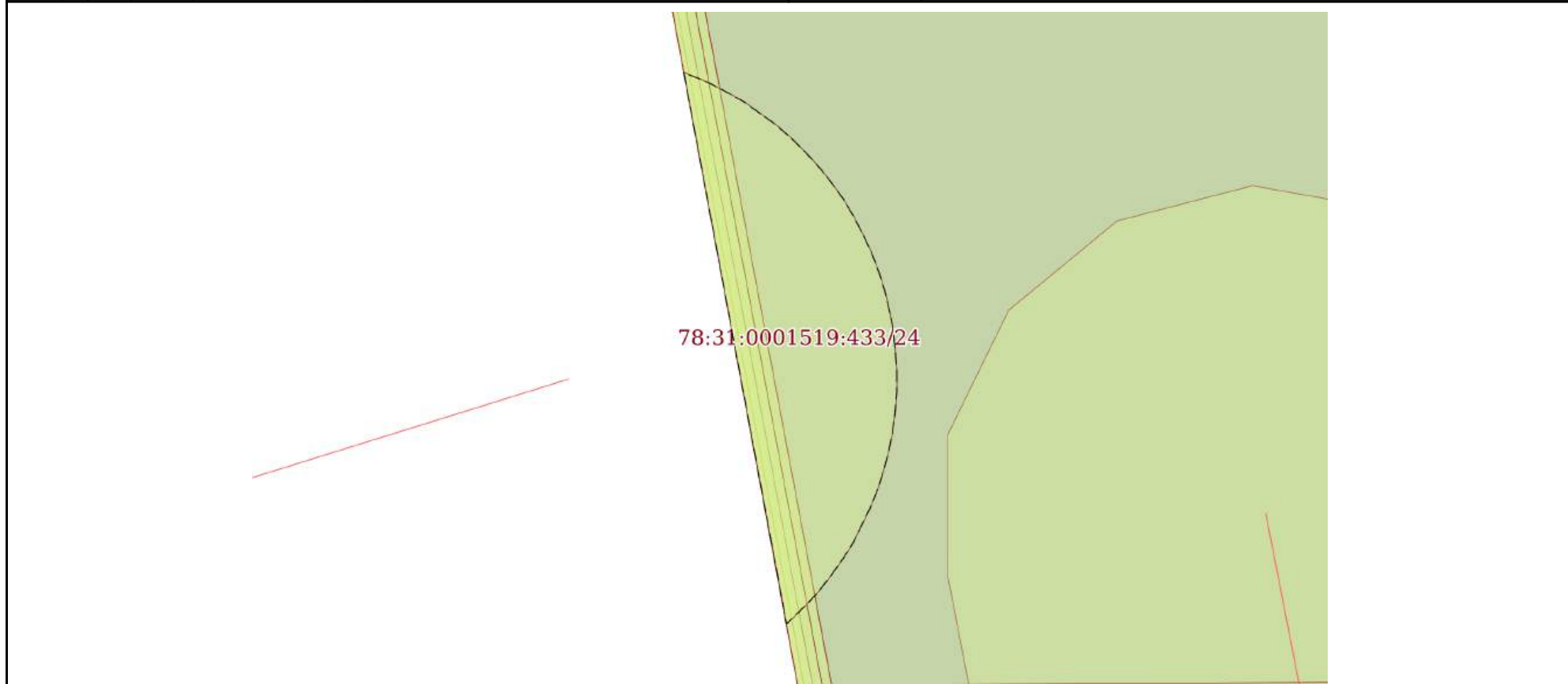
Действителен: с 02.08.2024 по 26.10.2025

полное наименование должности


инициалы, фамилия

Земельный участок			
вид объекта недвижимости			
Лист № 24 раздела 4	Всего листов раздела 4: 78	Всего разделов: 8	Всего листов выписки: 476
08.07.2025г. № КУВИ-001/2025-136441664			
Кадастровый номер:		78:31:0001519:433	

План (чертеж, схема) части земельного участка Учетный номер части: 78:31:0001519:433/24



Масштаб 1:90 Условные обозначения:

	 <p>ДОКУМЕНТ ПОДПИСАН ЭЛЕКТРОННОЙ ПОДПИСЬЮ</p> <p>Сертификат: 009F0BDC181A023B64597F1E2579BEFB50          Владелец: ФЕДЕРАЛЬНАЯ СЛУЖБА ГОСУДАРСТВЕННОЙ          РЕГИСТРАЦИИ, КАДАСТРА И КАРТОГРАФИИ          Действителен: с 02.08.2024 по 26.10.2025</p>	
полное наименование должности	инициалы, фамилия	

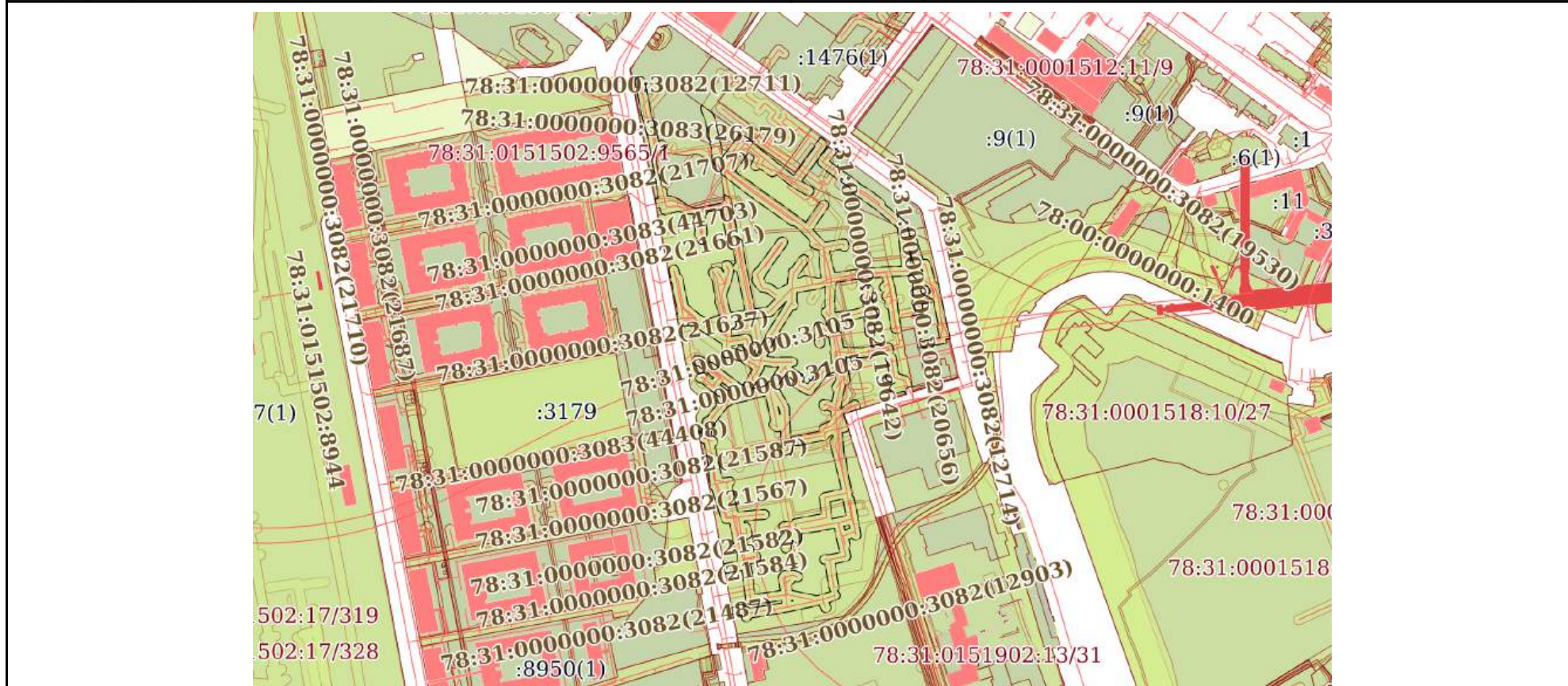
Земельный участок  
вид объекта недвижимости

Лист № 25 раздела 4	Всего листов раздела 4: 78	Всего разделов: 8	Всего листов выписки: 476
---------------------	----------------------------	-------------------	---------------------------


08.07.2025г. № КУВИ-001/2025-136441664

Кадастровый номер: 78:31:0001519:433

План (чертеж, схема) части земельного участка      Учетный номер части: 78:31:0001519:433/25

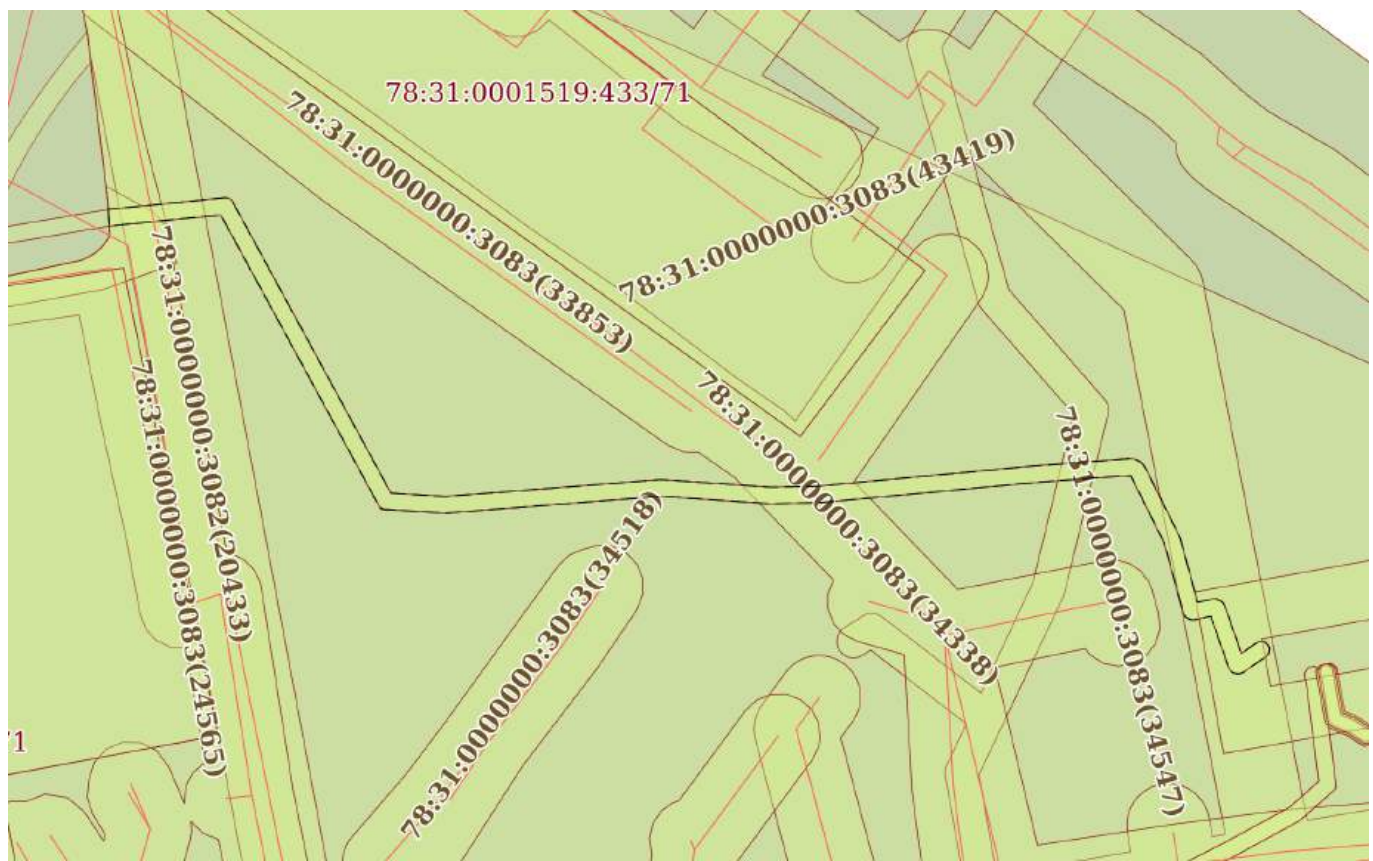


Масштаб 1:6000      Условные обозначения:

	 ДОКУМЕНТ ПОДПИСАН ЭЛЕКТРОННОЙ ПОДПИСЬЮ Сертификат: 009F0BDC181A023B64597F1E2579BEFB50 Владелец: ФЕДЕРАЛЬНАЯ СЛУЖБА ГОСУДАРСТВЕННОЙ РЕГИСТРАЦИИ, КАДАСТРА И КАРТОГРАФИИ Действителен: с 02.08.2024 по 26.10.2025	
ПОЛНОЕ НАИМЕНОВАНИЕ ДОЛЖНОСТИ		инициалы, фамилия

Земельный участок			
вид объекта недвижимости			
Лист № 26 раздела 4	Всего листов раздела 4: 78	Всего разделов: 8	Всего листов выписки: 476
08.07.2025г. № КУВИ-001/2025-136441664			
Кадастровый номер:		78:31:0001519:433	

План (чертеж, схема) части земельного участка      Учетный номер части: 78:31:0001519:433/26



Масштаб 1:900      Условные обозначения:


	 <p>ДОКУМЕНТ ПОДПИСАН ЭЛЕКТРОННОЙ ПОДПИСЬЮ</p> <p>Сертификат: 009F0BDC181A023B64597F1E2579BEFB50 Владелец: ФЕДЕРАЛЬНАЯ СЛУЖБА ГОСУДАРСТВЕННОЙ РЕГИСТРАЦИИ, КАДАСТРА И КАРТОГРАФИИ Действителен: с 02.08.2024 по 26.10.2025</p>	
полное наименование должности		инициалы, фамилия

Земельный участок			
вид объекта недвижимости			
Лист № 27 раздела 4	Всего листов раздела 4: 78	Всего разделов: 8	Всего листов выписки: 476
08.07.2025г. № КУВИ-001/2025-136441664			
Кадастровый номер:		78:31:0001519:433	

План (чертеж, схема) части земельного участка      Учетный номер части: 78:31:0001519:433/27

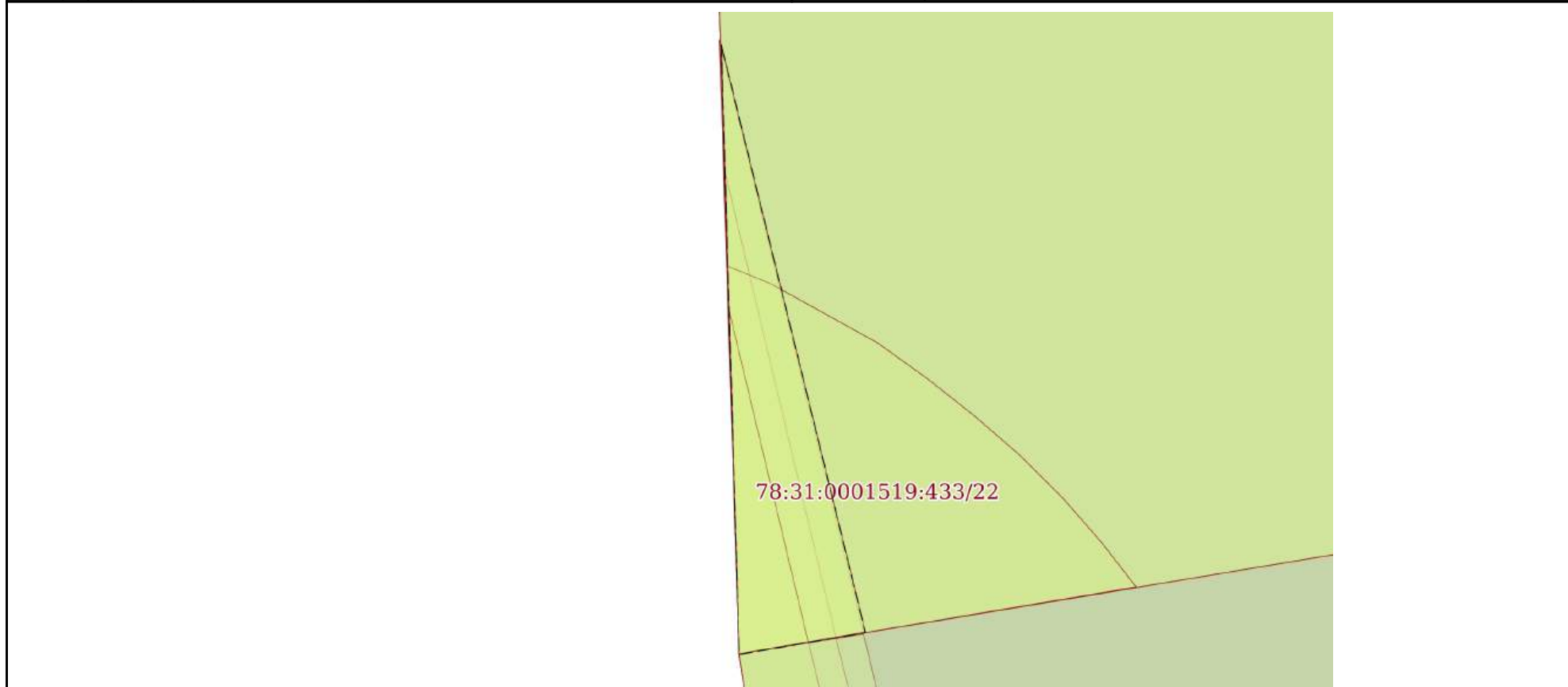


Масштаб 1:60      Условные обозначения:


	 <p>ДОКУМЕНТ ПОДПИСАН ЭЛЕКТРОННОЙ ПОДПИСЬЮ</p> <p>Сертификат: 009F0BDC181A023B64597F1E2579BEFB50 Владелец: ФЕДЕРАЛЬНАЯ СЛУЖБА ГОСУДАРСТВЕННОЙ РЕГИСТРАЦИИ, КАДАСТРА И КАРТОГРАФИИ Действителен: с 02.08.2024 по 26.10.2025</p>	
ПОЛНОЕ НАИМЕНОВАНИЕ ДОЛЖНОСТИ		инициалы, фамилия

Земельный участок			
вид объекта недвижимости			
Лист № 28 раздела 4	Всего листов раздела 4: 78	Всего разделов: 8	Всего листов выписки: 476
08.07.2025г. № КУВИ-001/2025-136441664			
Кадастровый номер:		78:31:0001519:433	

План (чертеж, схема) части земельного участка      Учетный номер части: 78:31:0001519:433/28



Масштаб 1:30      Условные обозначения:

	 <p>ДОКУМЕНТ ПОДПИСАН ЭЛЕКТРОННОЙ ПОДПИСЬЮ</p> <p>Сертификат: 009F0BDC181A023B64597F1E2579BEFB50 Владелец: ФЕДЕРАЛЬНАЯ СЛУЖБА ГОСУДАРСТВЕННОЙ РЕГИСТРАЦИИ, КАДАСТРА И КАРТОГРАФИИ Действителен: с 02.08.2024 по 26.10.2025</p>	
полное наименование должности	инициалы, фамилия	

**Земельный участок**  
вид объекта недвижимости

Лист № 29 раздела 4	Всего листов раздела 4: 78	Всего разделов: 8	Всего листов выписки: 476
---------------------	----------------------------	-------------------	---------------------------


08.07.2025г. № КУВИ-001/2025-136441664

Кадастровый номер: 78:31:0001519:433

План (чертеж, схема) части земельного участка      Учетный номер части: 78:31:0001519:433/29



Масштаб 1:400      Условные обозначения:

полное наименование должности	 <b>ДОКУМЕНТ ПОДПИСАН</b> <b>ЭЛЕКТРОННОЙ ПОДПИСЬЮ</b>	инициалы, фамилия
	Сертификат: 009F0BDC181A023B64597F1E2579BEFB50 Владелец: ФЕДЕРАЛЬНАЯ СЛУЖБА ГОСУДАРСТВЕННОЙ РЕГИСТРАЦИИ, КАДАСТРА И КАРТОГРАФИИ Действителен: с 02.08.2024 по 26.10.2025	

Земельный участок

вид объекта недвижимости

Лист № 30 раздела 4

Всего листов раздела 4: 78

Всего разделов: 8

Всего листов выписки: 476

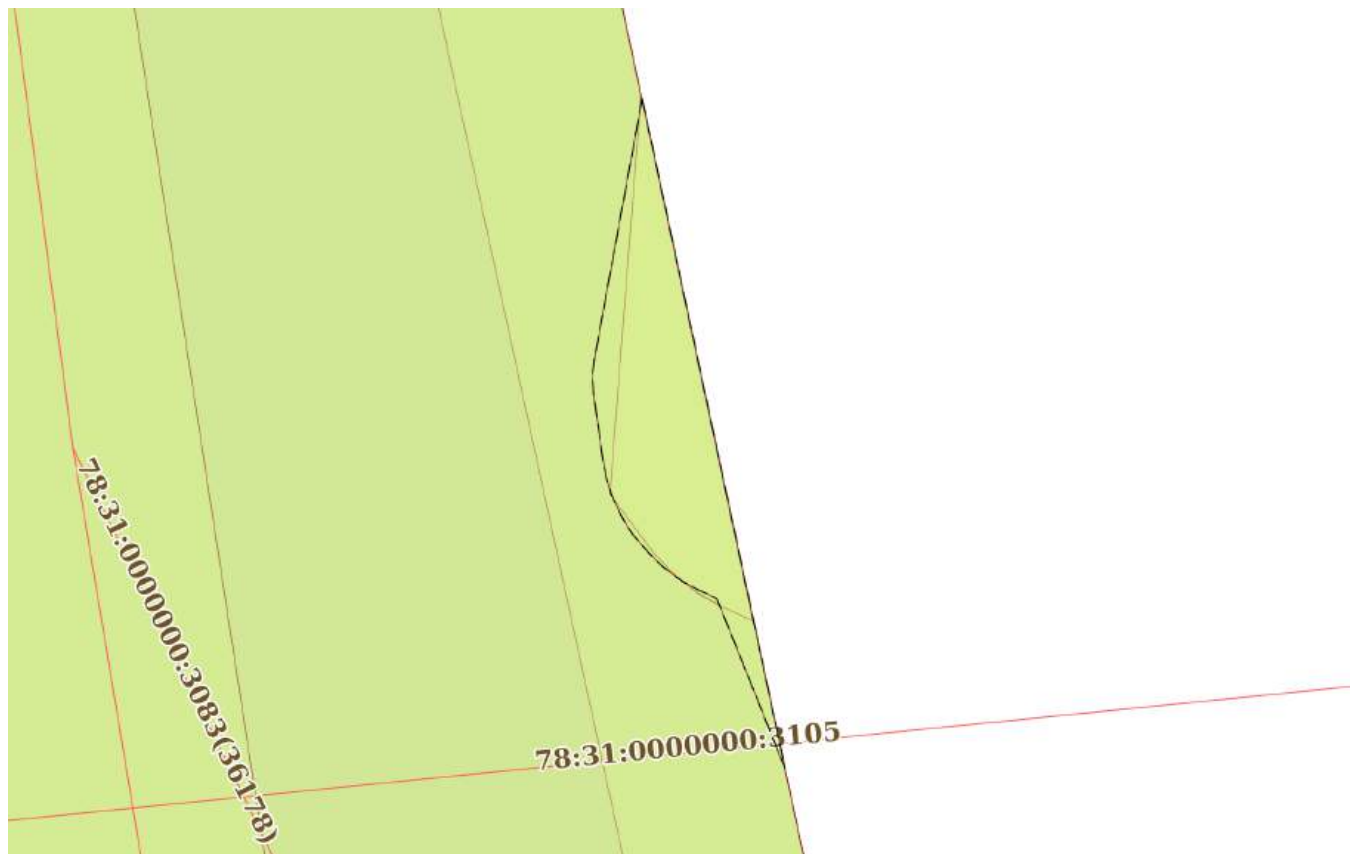
08.07.2025г. № КУВИ-001/2025-136441664

Кадастровый номер:

78:31:0001519:433

План (чертеж, схема) части земельного участка

Учетный номер части: 78:31:0001519:433/30



Масштаб 1:60

Условные обозначения:

ДОКУМЕНТ ПОДПИСАН  
ЭЛЕКТРОННОЙ ПОДПИСЬЮ

Сертификат: 009F0BDC181A023B64597F1E2579BEFB50

Владелец: ФЕДЕРАЛЬНАЯ СЛУЖБА ГОСУДАРСТВЕННОЙ  
РЕГИСТРАЦИИ, КАДАСТРА И КАРТОГРАФИИ  
Действителен: с 02.08.2024 по 26.10.2025

полное наименование должности

инициалы, фамилия

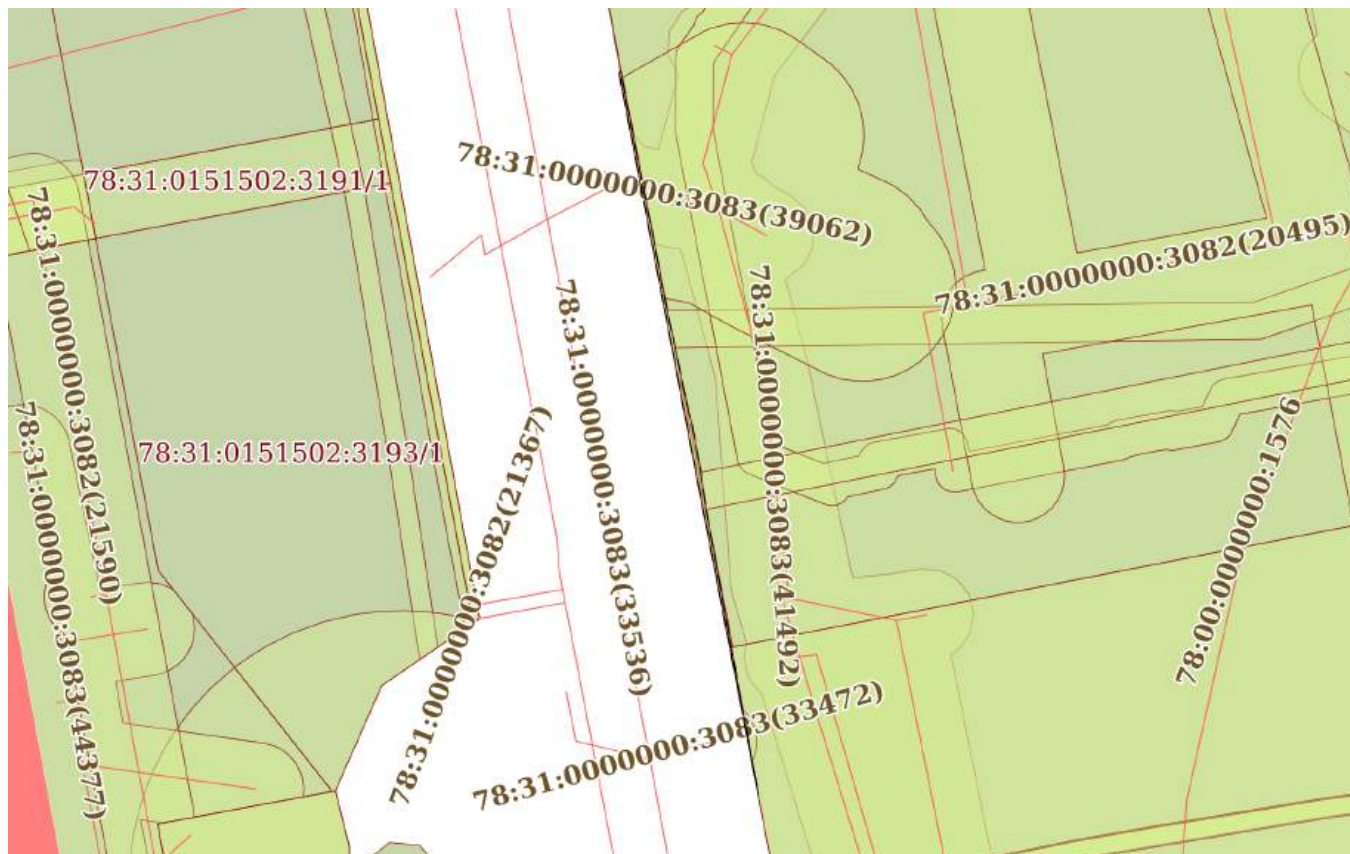
Земельный участок  
вид объекта недвижимости

Лист № 31 раздела 4      Всего листов раздела 4: 78      Всего разделов: 8      Всего листов выписки: 476

08.07.2025г. № КУВИ-001/2025-136441664

Кадастровый номер: 78:31:0001519:433

План (чертеж, схема) части земельного участка      Учетный номер части: 78:31:0001519:433/31



Масштаб 1:800      Условные обозначения:

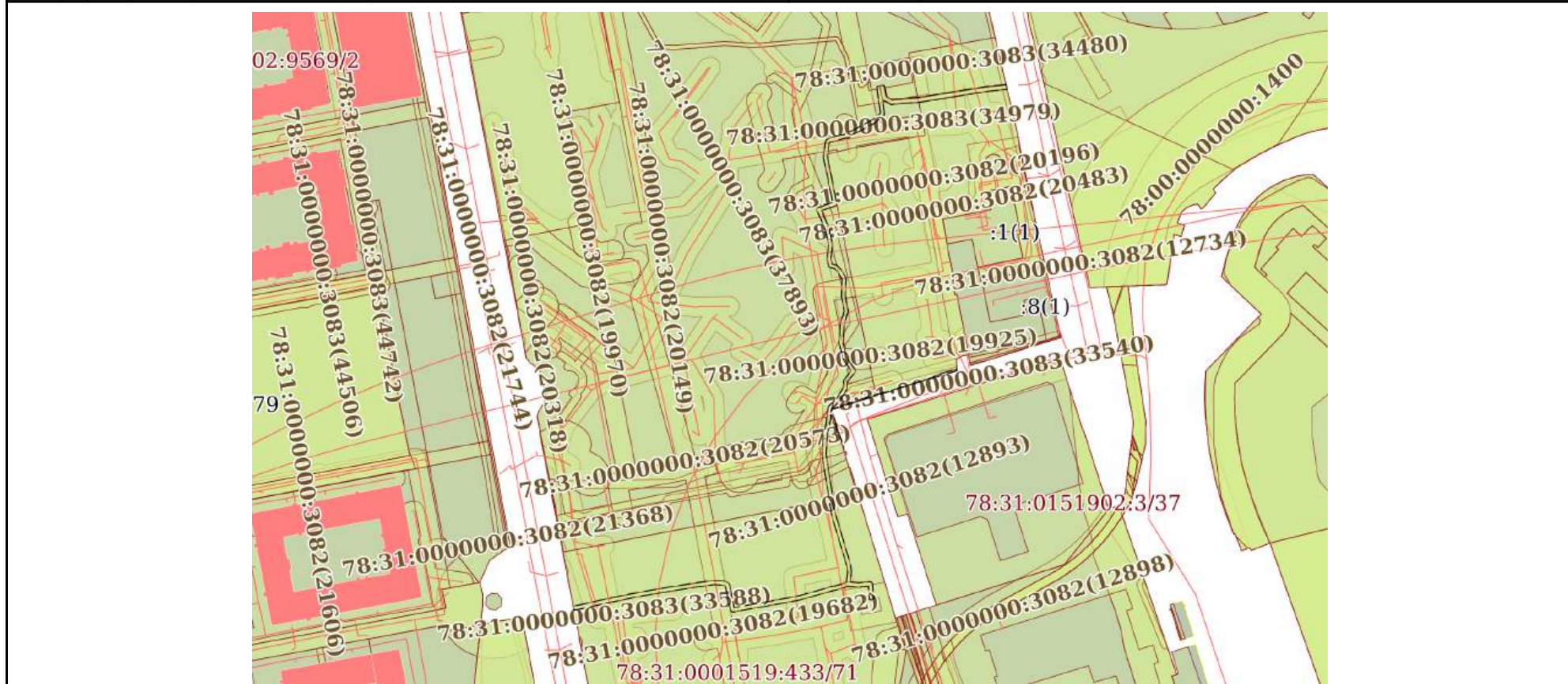
  
 ДОКУМЕНТ ПОДПИСАН  
 ЭЛЕКТРОННОЙ ПОДПИСЬЮ  
 Сертификат: 009F0BDC181A023B64597F1E2579BEFB50  
 Владелец: ФЕДЕРАЛЬНАЯ СЛУЖБА ГОСУДАРСТВЕННОЙ  
 РЕГИСТРАЦИИ, КАДАСТРА И КАРТОГРАФИИ  
 Действителен: с 02.08.2024 по 26.10.2025

полное наименование должности


инициалы, фамилия

Земельный участок			
вид объекта недвижимости			
Лист № 32 раздела 4	Всего листов раздела 4: 78	Всего разделов: 8	Всего листов выписки: 476
08.07.2025г. № КУВИ-001/2025-136441664			
Кадастровый номер:		78:31:0001519:433	

План (чертеж, схема) части земельного участка      Учетный номер части: 78:31:0001519:433/32



Масштаб 1:3000      Условные обозначения:

ПОЛНОЕ НАИМЕНОВАНИЕ ДОЛЖНОСТИ	 ДОКУМЕНТ ПОДПИСАН ЭЛЕКТРОННОЙ ПОДПИСЬЮ	инициалы, фамилия
	Сертификат: 009F0BDC181A023B64597F1E2579BEFB50 Владелец: ФЕДЕРАЛЬНАЯ СЛУЖБА ГОСУДАРСТВЕННОЙ РЕГИСТРАЦИИ, КАДАСТРА И КАРТОГРАФИИ Действителен: с 02.08.2024 по 26.10.2025	

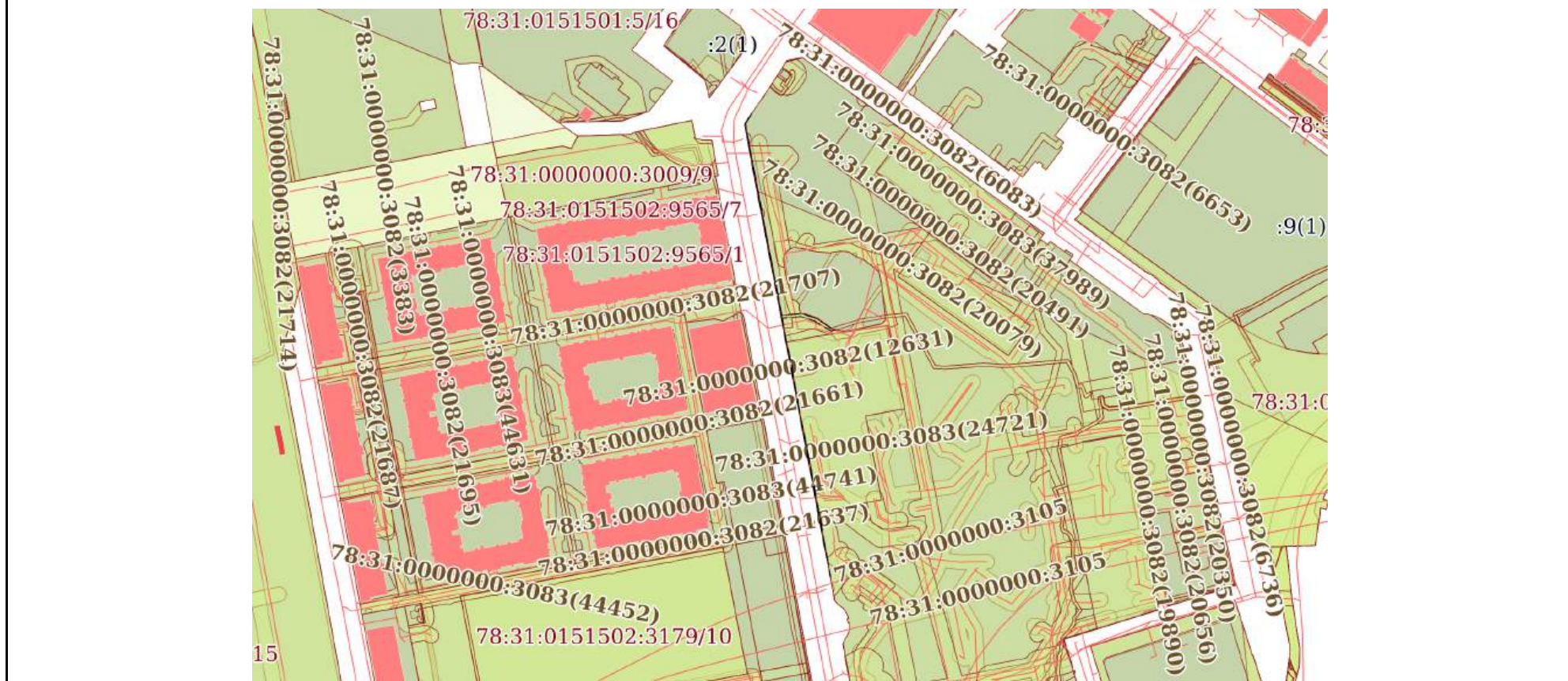
Земельный участок  
вид объекта недвижимости

Лист № 33 раздела 4      Всего листов раздела 4: 78      Всего разделов: 8      Всего листов выписки: 476


08.07.2025г. № КУВИ-001/2025-136441664

Кадастровый номер: 78:31:0001519:433

План (чертеж, схема) части земельного участка      Учетный номер части: 78:31:0001519:433/33



Масштаб 1:4000      Условные обозначения:

<p>полное наименование должности</p>	 <p>ДОКУМЕНТ ПОДПИСАН ЭЛЕКТРОННОЙ ПОДПИСЬЮ</p> <p>Сертификат: 009F0BDC181A023B64597F1E2579BEFB50 Владелец: ФЕДЕРАЛЬНАЯ СЛУЖБА ГОСУДАРСТВЕННОЙ РЕГИСТРАЦИИ, КАДАСТРА И КАРТОГРАФИИ Действителен: с 02.08.2024 по 26.10.2025</p>	<p>инициалы, фамилия</p>
--------------------------------------	---	--------------------------

Земельный участок  
вид объекта недвижимости

Лист № 34 раздела 4      Всего листов раздела 4: 78      Всего разделов: 8      Всего листов выписки: 476

08.07.2025г. № КУВИ-001/2025-136441664

Кадастровый номер: 78:31:0001519:433

План (чертеж, схема) части земельного участка      Учетный номер части: 78:31:0001519:433/34



Масштаб 1:200      Условные обозначения:

полное наименование должности      инициалы, фамилия


 ДОКУМЕНТ ПОДПИСАН  
 ЭЛЕКТРОННОЙ ПОДПИСЬЮ  
 Сертификат: 009F0BDC181A023B64597F1E2579BEFB50  
 Владелец: ФЕДЕРАЛЬНАЯ СЛУЖБА ГОСУДАРСТВЕННОЙ  
 РЕГИСТРАЦИИ, КАДАСТРА И КАРТОГРАФИИ  
 Действителен: с 02.08.2024 по 26.10.2025

Земельный участок  
вид объекта недвижимости

Лист № 35 раздела 4	Всего листов раздела 4: 78	Всего разделов: 8	Всего листов выписки: 476
---------------------	----------------------------	-------------------	---------------------------


08.07.2025г. № КУВИ-001/2025-136441664

Кадастровый номер: 78:31:0001519:433

План (чертеж, схема) части земельного участка      Учетный номер части: 78:31:0001519:433/35



Масштаб 1:70      Условные обозначения:


полное наименование должности	 <p>ДОКУМЕНТ ПОДПИСАН ЭЛЕКТРОННОЙ ПОДПИСЬЮ</p> <p>Сертификат: 009F0BDC181A023B64597F1E2579BEFB50 Владелец: ФЕДЕРАЛЬНАЯ СЛУЖБА ГОСУДАРСТВЕННОЙ РЕГИСТРАЦИИ, КАДАСТРА И КАРТОГРАФИИ Действителен: с 02.08.2024 по 26.10.2025</p>	инициалы, фамилия
-------------------------------	---	-------------------

Земельный участок			
вид объекта недвижимости			
Лист № 36 раздела 4	Всего листов раздела 4: 78	Всего разделов: 8	Всего листов выписки: 476
08.07.2025г. № КУВИ-001/2025-136441664			
Кадастровый номер:		78:31:0001519:433	

План (чертеж, схема) части земельного участка      Учетный номер части: 78:31:0001519:433/36



Масштаб 1:300      Условные обозначения:


полное наименование должности	 ДОКУМЕНТ ПОДПИСАН ЭЛЕКТРОННОЙ ПОДПИСЬЮ	инициалы, фамилия
	Сертификат: 009F0BDC181A023B64597F1E2579BEFB50 Владелец: ФЕДЕРАЛЬНАЯ СЛУЖБА ГОСУДАРСТВЕННОЙ РЕГИСТРАЦИИ, КАДАСТРА И КАРТОГРАФИИ Действителен: с 02.08.2024 по 26.10.2025	

Земельный участок			
вид объекта недвижимости			
Лист № 37 раздела 4	Всего листов раздела 4: 78	Всего разделов: 8	Всего листов выписки: 476
08.07.2025г. № КУВИ-001/2025-136441664			
Кадастровый номер:		78:31:0001519:433	

План (чертеж, схема) части земельного участка      Учетный номер части: 78:31:0001519:433/37



Масштаб 1:200      Условные обозначения:

	 ДОКУМЕНТ ПОДПИСАН ЭЛЕКТРОННОЙ ПОДПИСЬЮ Сертификат: 009F0BDC181A023B64597F1E2579BEFB50 Владелец: ФЕДЕРАЛЬНАЯ СЛУЖБА ГОСУДАРСТВЕННОЙ РЕГИСТРАЦИИ, КАДАСТРА И КАРТОГРАФИИ Действителен: с 02.08.2024 по 26.10.2025	
полное наименование должности	инициалы, фамилия	

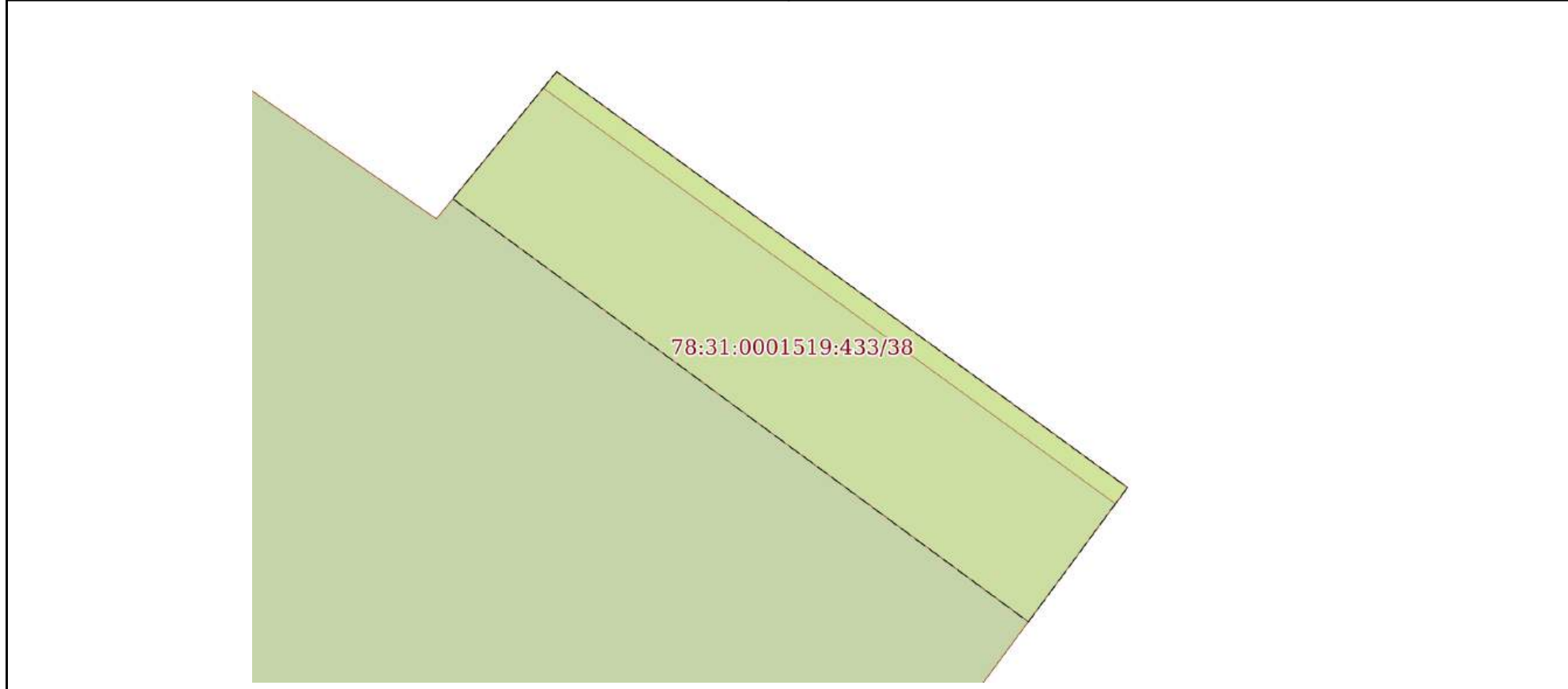
Земельный участок  
вид объекта недвижимости

Лист № 38 раздела 4	Всего листов раздела 4: 78	Всего разделов: 8	Всего листов выписки: 476
---------------------	----------------------------	-------------------	---------------------------


08.07.2025г. № КУВИ-001/2025-136441664

Кадастровый номер: 78:31:0001519:433

План (чертеж, схема) части земельного участка      Учетный номер части: 78:31:0001519:433/38



Масштаб 1:50      Условные обозначения:

полное наименование должности	 ДОКУМЕНТ ПОДПИСАН ЭЛЕКТРОННОЙ ПОДПИСЬЮ Сертификат: 009F0BDC181A023B64597F1E2579BEFB50 Владелец: ФЕДЕРАЛЬНАЯ СЛУЖБА ГОСУДАРСТВЕННОЙ РЕГИСТРАЦИИ, КАДАСТРА И КАРТОГРАФИИ Действителен: с 02.08.2024 по 26.10.2025	инициалы, фамилия
-------------------------------	---	-------------------

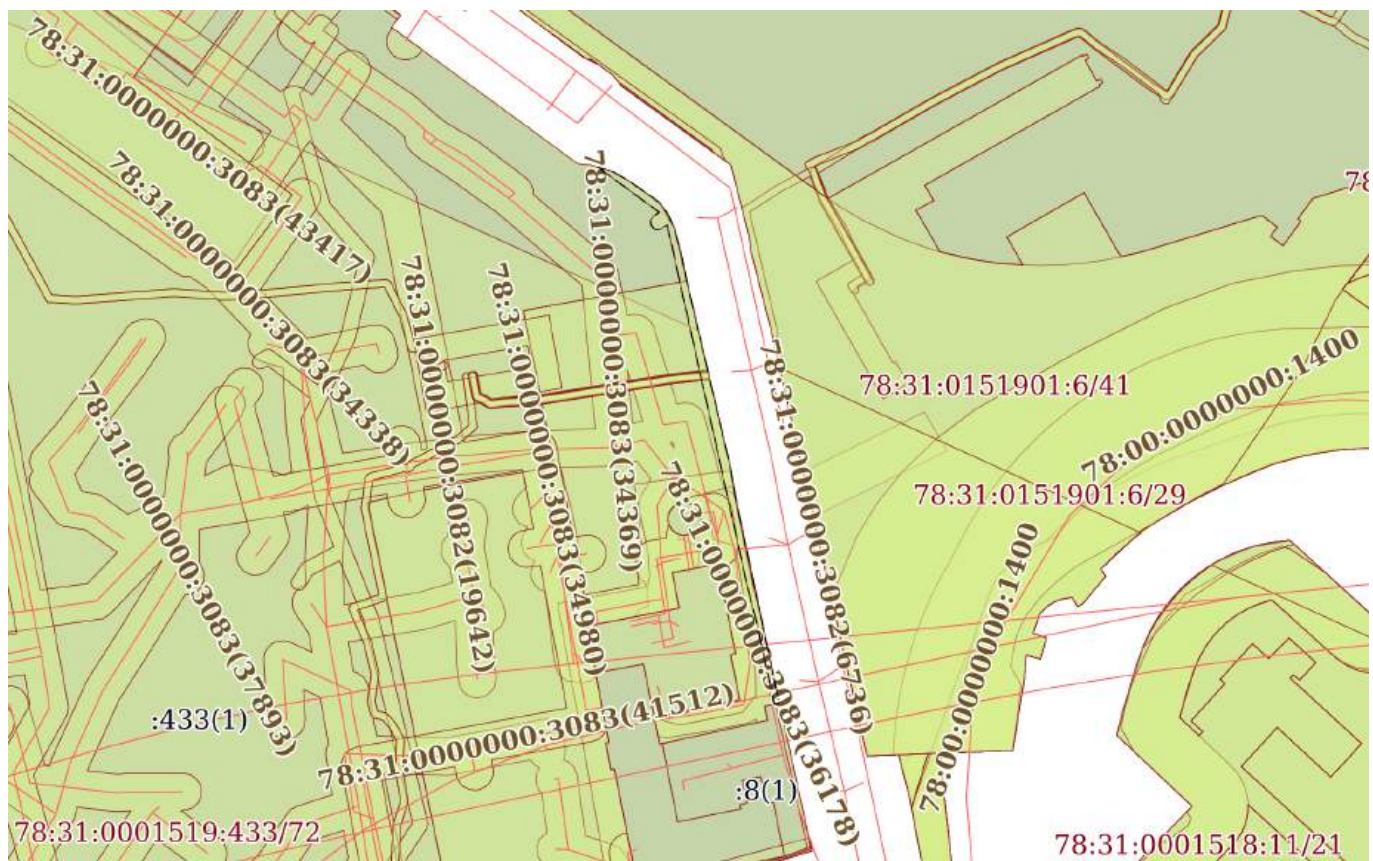
Земельный участок  
вид объекта недвижимости

Лист № 39 раздела 4      Всего листов раздела 4: 78      Всего разделов: 8      Всего листов выписки: 476

08.07.2025г. № КУВИ-001/2025-136441664

Кадастровый номер: 78:31:0001519:433

План (чертеж, схема) части земельного участка      Учетный номер части: 78:31:0001519:433/39



Масштаб 1:2000      Условные обозначения:

<p>полное наименование должности</p>	 <p>ДОКУМЕНТ ПОДПИСАН ЭЛЕКТРОННОЙ ПОДПИСЬЮ</p> <p>Сертификат: 009F0BDC181A023B64597F1E2579BEFB50 Владелец: ФЕДЕРАЛЬНАЯ СЛУЖБА ГОСУДАРСТВЕННОЙ РЕГИСТРАЦИИ, КАДАСТРА И КАРТОГРАФИИ Действителен: с 02.08.2024 по 26.10.2025</p>	<p>инициалы, фамилия</p>
--------------------------------------	---	--------------------------

Земельный участок  
вид объекта недвижимости

Лист № 40 раздела 4	Всего листов раздела 4: 78	Всего разделов: 8	Всего листов выписки: 476
---------------------	----------------------------	-------------------	---------------------------

08.07.2025г. № КУВИ-001/2025-136441664


Кадастровый номер: 78:31:0001519:433

План (чертеж, схема) части земельного участка      Учетный номер части: 78:31:0001519:433/40



Масштаб 1:80      Условные обозначения:

полное наименование должности	инициалы, фамилия
-------------------------------	-------------------



**ДОКУМЕНТ ПОДПИСАН  
ЭЛЕКТРОННОЙ ПОДПИСЬЮ**

Сертификат: 009F0BDC181A023B64597F1E2579BEFB50  
 Владелец: ФЕДЕРАЛЬНАЯ СЛУЖБА ГОСУДАРСТВЕННОЙ  
 РЕГИСТРАЦИИ, КАДАСТРА И КАРТОГРАФИИ  
 Действителен: с 02.08.2024 по 26.10.2025

Земельный участок  
вид объекта недвижимости

Лист № 41 раздела 4      Всего листов раздела 4: 78      Всего разделов: 8      Всего листов выписки: 476

08.07.2025г. № КУВИ-001/2025-136441664

Кадастровый номер: 78:31:0001519:433

План (чертеж, схема) части земельного участка      Учетный номер части: 78:31:0001519:433/41

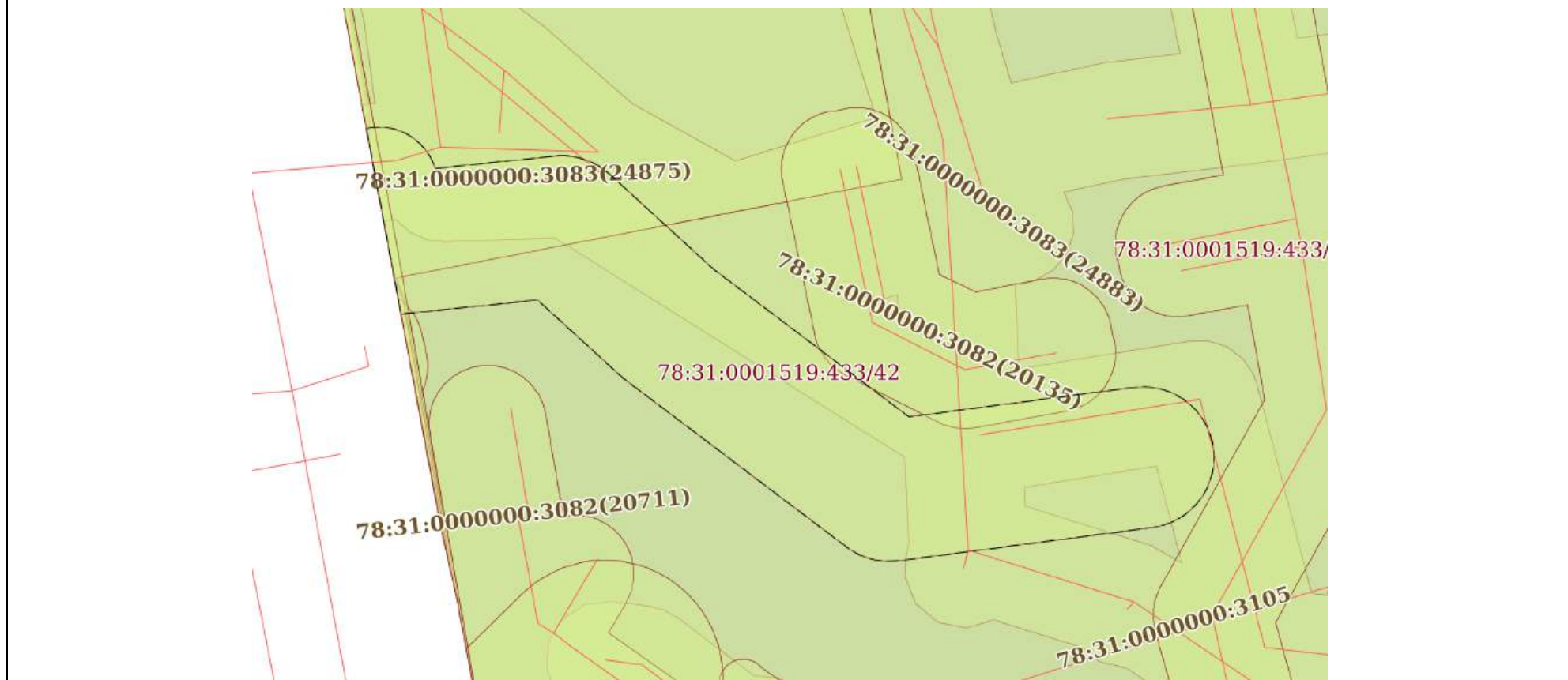


Масштаб 1:900      Условные обозначения:


полное наименование должности	 ДОКУМЕНТ ПОДПИСАН ЭЛЕКТРОННОЙ ПОДПИСЬЮ Сертификат: 009F0BDC181A023B64597F1E2579BEFB50 Владелец: ФЕДЕРАЛЬНАЯ СЛУЖБА ГОСУДАРСТВЕННОЙ РЕГИСТРАЦИИ, КАДАСТРА И КАРТОГРАФИИ Действителен: с 02.08.2024 по 26.10.2025	инициалы, фамилия
-------------------------------	---	-------------------

Земельный участок			
вид объекта недвижимости			
Лист № 42 раздела 4	Всего листов раздела 4: 78	Всего разделов: 8	Всего листов выписки: 476
08.07.2025г. № КУВИ-001/2025-136441664			
Кадастровый номер:		78:31:0001519:433	

План (чертеж, схема) части земельного участка      Учетный номер части: 78:31:0001519:433/42



Масштаб 1:500      Условные обозначения:

	 <p>ДОКУМЕНТ ПОДПИСАН ЭЛЕКТРОННОЙ ПОДПИСЬЮ</p> <p>Сертификат: 009F0BDC181A023B64597F1E2579BEFB50 Владелец: ФЕДЕРАЛЬНАЯ СЛУЖБА ГОСУДАРСТВЕННОЙ РЕГИСТРАЦИИ, КАДАСТРА И КАРТОГРАФИИ Действителен: с 02.08.2024 по 26.10.2025</p>	
полное наименование должности		инициалы, фамилия

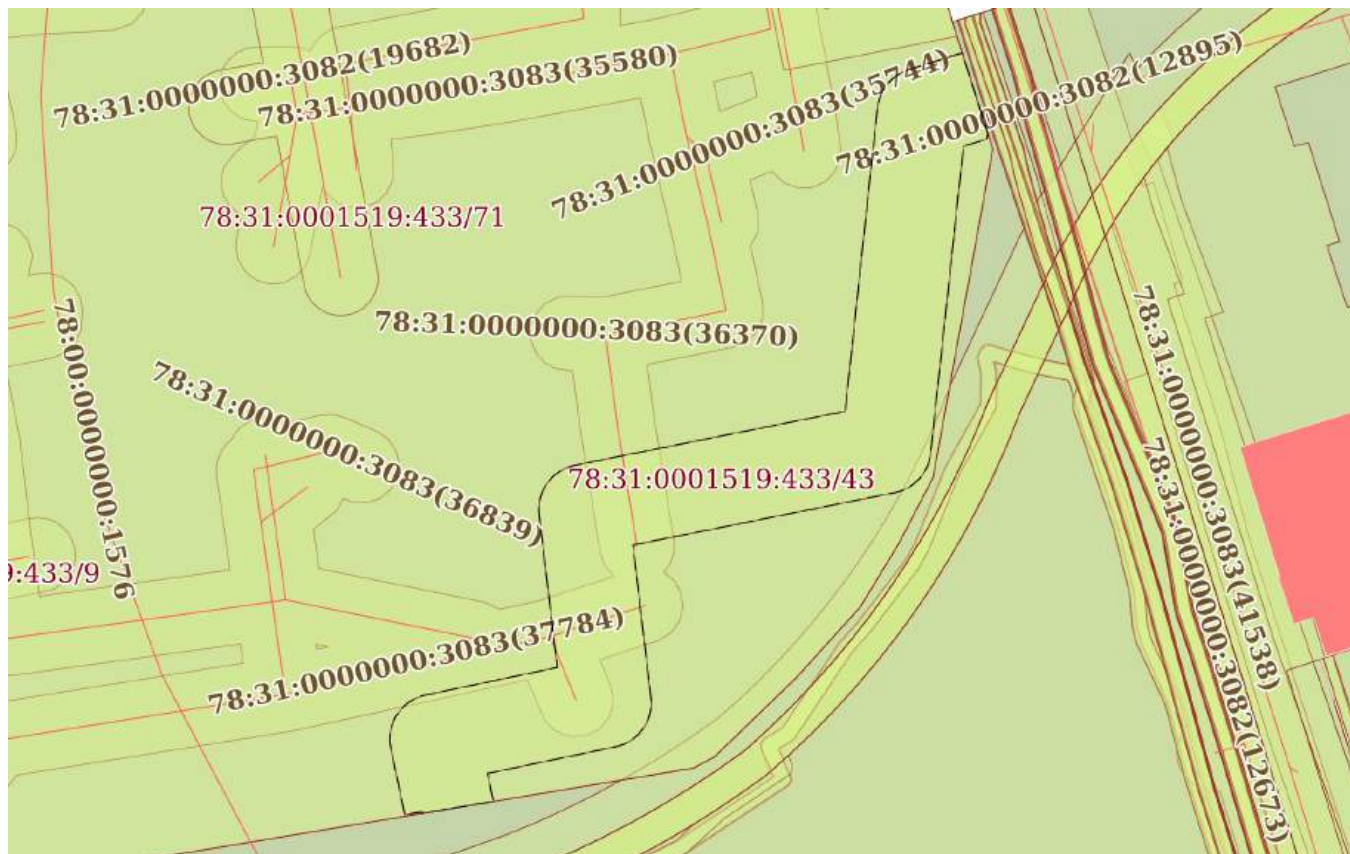
Земельный участок  
вид объекта недвижимости

Лист № 43 раздела 4      Всего листов раздела 4: 78      Всего разделов: 8      Всего листов выписки: 476


08.07.2025г. № КУВИ-001/2025-136441664

Кадастровый номер: 78:31:0001519:433

План (чертеж, схема) части земельного участка      Учетный номер части: 78:31:0001519:433/43



Масштаб 1:1000      Условные обозначения:

полное наименование должности	 ДОКУМЕНТ ПОДПИСАН ЭЛЕКТРОННОЙ ПОДПИСЬЮ	инициалы, фамилия
	Сертификат: 009F0BDC181A023B64597F1E2579BEFB50 Владелец: ФЕДЕРАЛЬНАЯ СЛУЖБА ГОСУДАРСТВЕННОЙ РЕГИСТРАЦИИ, КАДАСТРА И КАРТОГРАФИИ Действителен: с 02.08.2024 по 26.10.2025	

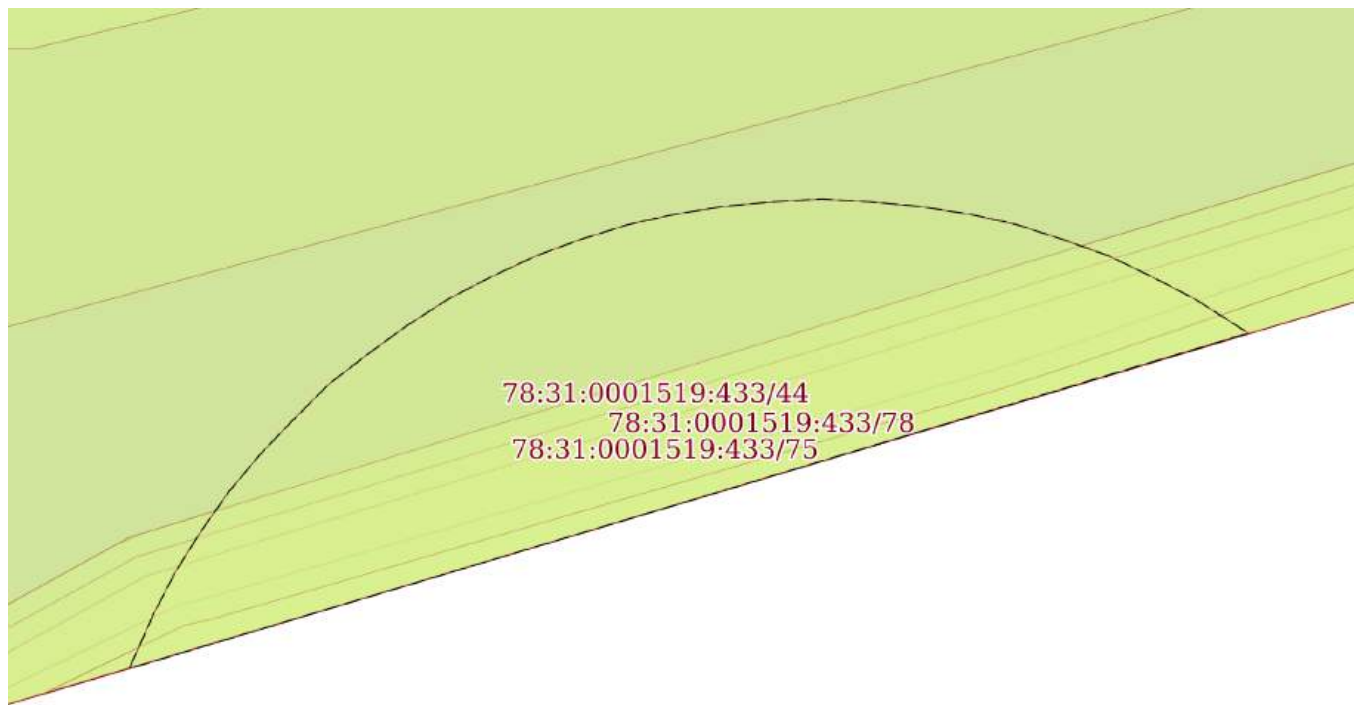
Земельный участок  
вид объекта недвижимости

Лист № 44 раздела 4	Всего листов раздела 4: 78	Всего разделов: 8	Всего листов выписки: 476
---------------------	----------------------------	-------------------	---------------------------

08.07.2025г. № КУВИ-001/2025-136441664

Кадастровый номер: 78:31:0001519:433

План (чертеж, схема) части земельного участка      Учетный номер части: 78:31:0001519:433/44



Масштаб 1:50      Условные обозначения:

полное наименование должности	инициалы, фамилия
-------------------------------	-------------------



ДОКУМЕНТ ПОДПИСАН  
ЭЛЕКТРОННОЙ ПОДПИСЬЮ

Сертификат: 009F0BDC181A023B64597F1E2579BEFB50  
Владелец: ФЕДЕРАЛЬНАЯ СЛУЖБА ГОСУДАРСТВЕННОЙ  
РЕГИСТРАЦИИ, КАДАСТРА И КАРТОГРАФИИ  
Действителен: с 02.08.2024 по 26.10.2025

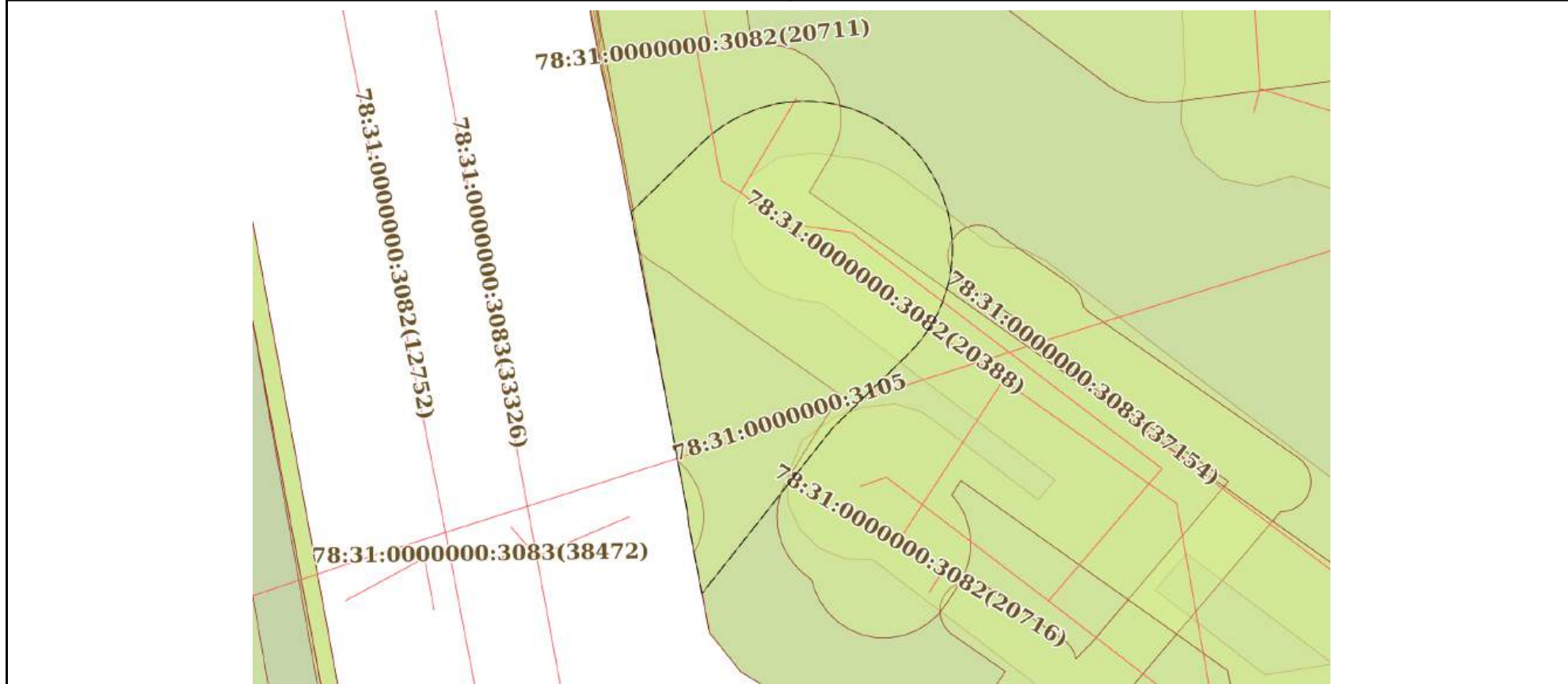
Земельный участок  
вид объекта недвижимости

Лист № 45 раздела 4      Всего листов раздела 4: 78      Всего разделов: 8      Всего листов выписки: 476

08.07.2025г. № КУВИ-001/2025-136441664


Кадастровый номер:      78:31:0001519:433

План (чертеж, схема) части земельного участка      Учетный номер части: 78:31:0001519:433/45



Масштаб 1:400      Условные обозначения:

\_\_\_\_\_

  
 ДОКУМЕНТ ПОДПИСАН  
 ЭЛЕКТРОННОЙ ПОДПИСЬЮ  
 Сертификат: 009F0BDC181A023B64597F1E2579BEFB50  
 Владелец: ФЕДЕРАЛЬНАЯ СЛУЖБА ГОСУДАРСТВЕННОЙ  
 РЕГИСТРАЦИИ, КАДАСТРА И КАРТОГРАФИИ  
 Действителен: с 02.08.2024 по 26.10.2025

ПОЛНОЕ НАИМЕНОВАНИЕ ДОЛЖНОСТИ

инициалы, фамилия

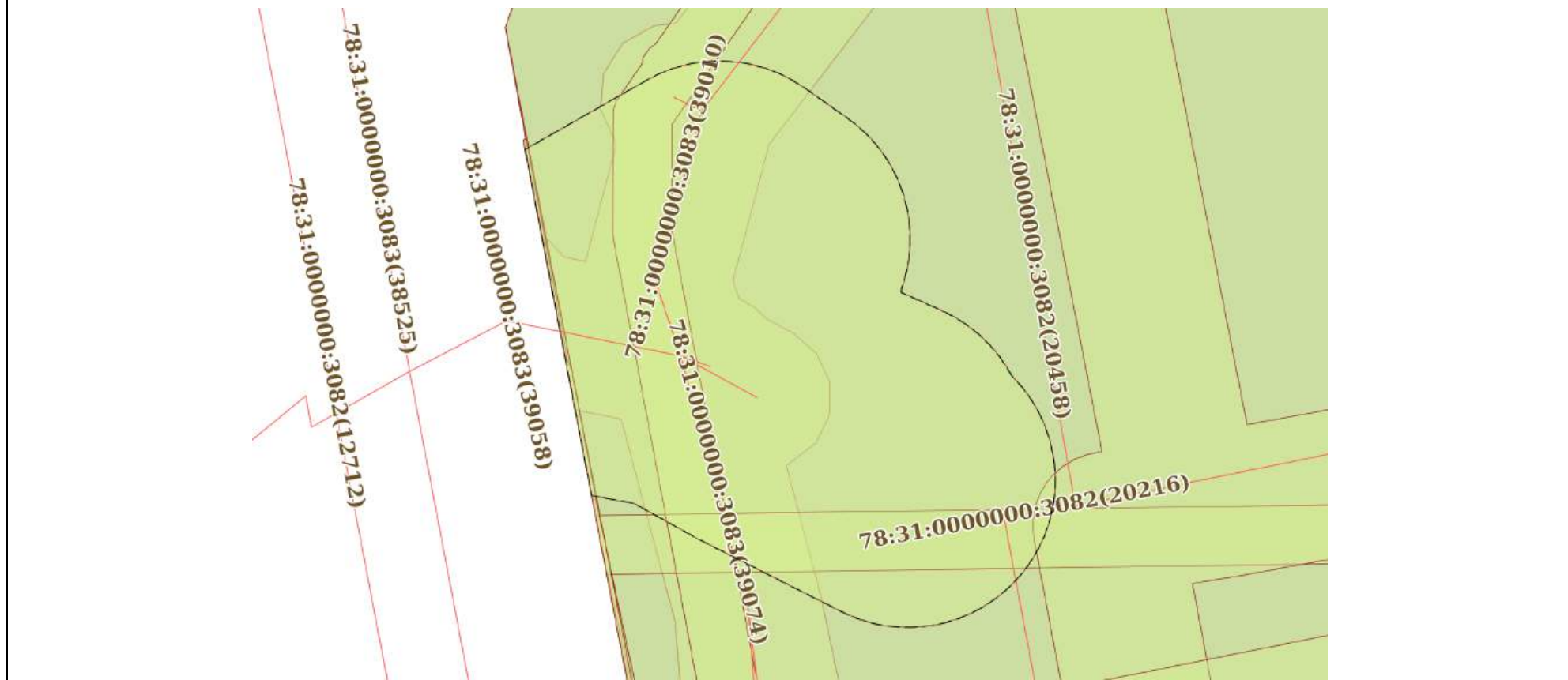
Земельный участок  
вид объекта недвижимости

Лист № 46 раздела 4	Всего листов раздела 4: 78	Всего разделов: 8	Всего листов выписки: 476
---------------------	----------------------------	-------------------	---------------------------

08.07.2025г. № КУВИ-001/2025-136441664


Кадастровый номер: 78:31:0001519:433

План (чертеж, схема) части земельного участка      Учетный номер части: 78:31:0001519:433/46



Масштаб 1:400      Условные обозначения:

полное наименование должности	инициалы, фамилия
-------------------------------	-------------------

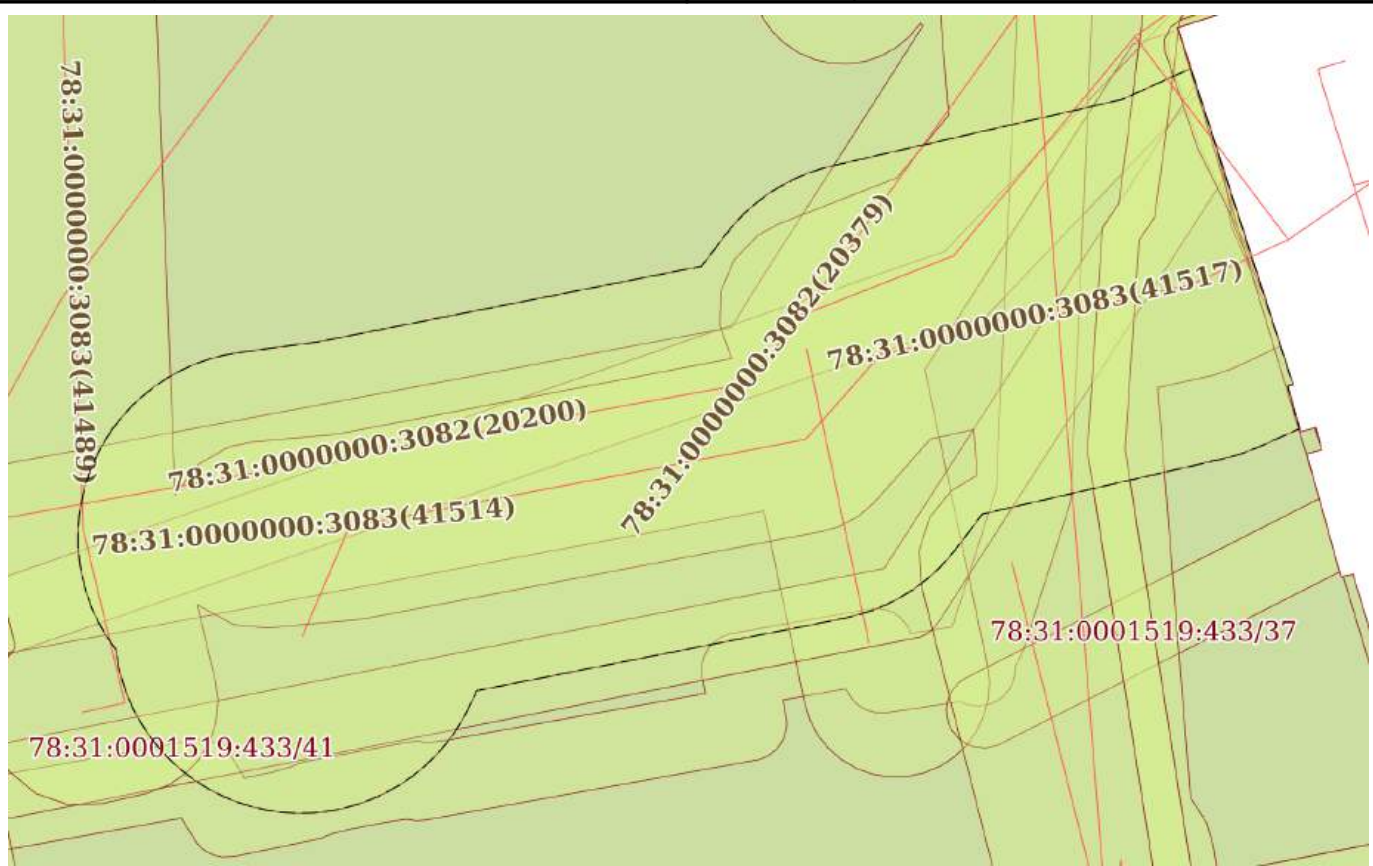


**ДОКУМЕНТ ПОДПИСАН  
ЭЛЕКТРОННОЙ ПОДПИСЬЮ**


Сертификат: 009F0BDC181A023B64597F1E2579BEFB50  
 Владелец: ФЕДЕРАЛЬНАЯ СЛУЖБА ГОСУДАРСТВЕННОЙ  
 РЕГИСТРАЦИИ, КАДАСТРА И КАРТОГРАФИИ  
 Действителен: с 02.08.2024 по 26.10.2025

Земельный участок			
вид объекта недвижимости			
Лист № 47 раздела 4	Всего листов раздела 4: 78	Всего разделов: 8	Всего листов выписки: 476
08.07.2025г. № КУВИ-001/2025-136441664			
Кадастровый номер:		78:31:0001519:433	

План (чертеж, схема) части земельного участка      Учетный номер части: 78:31:0001519:433/47

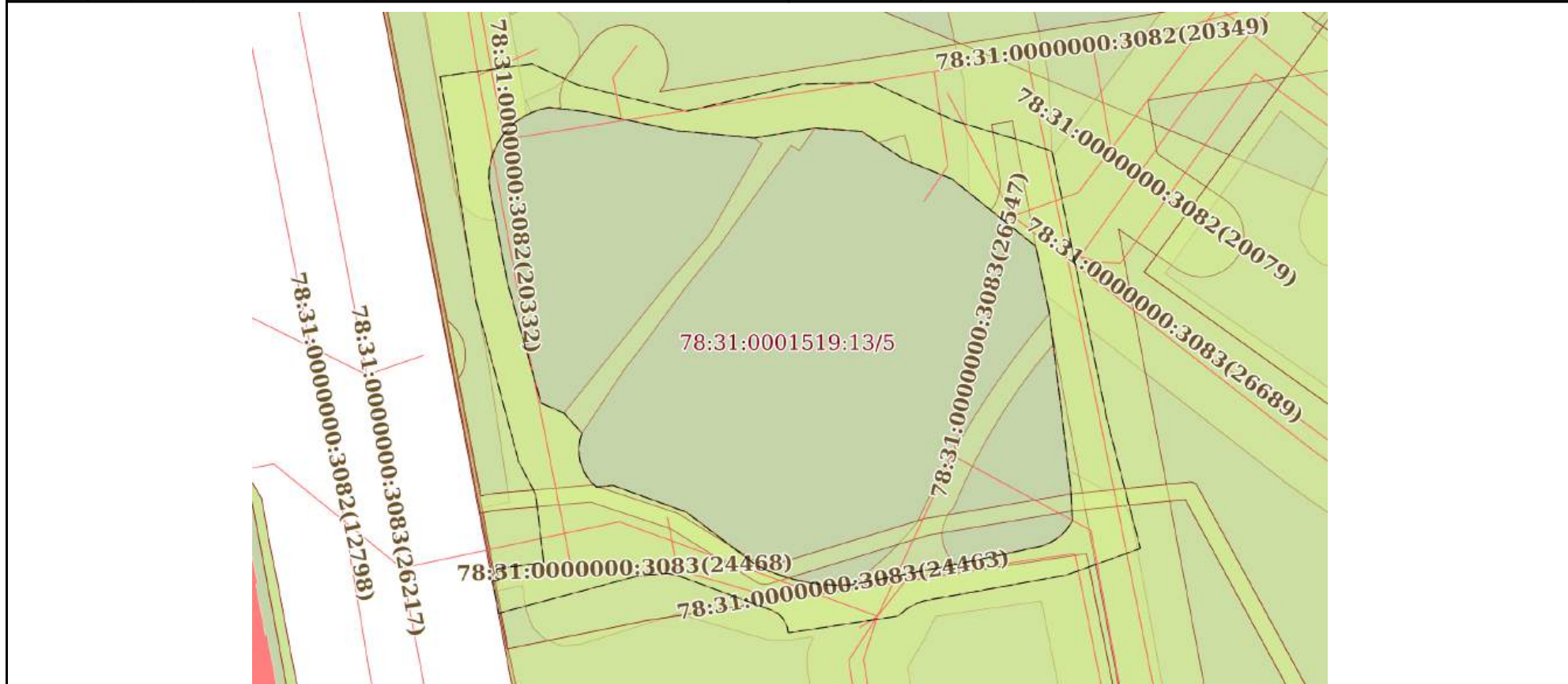


Масштаб 1:400      Условные обозначения:


	 ДОКУМЕНТ ПОДПИСАН ЭЛЕКТРОННОЙ ПОДПИСЬЮ Сертификат: 009F0BDC181A023B64597F1E2579BEFB50 Владелец: ФЕДЕРАЛЬНАЯ СЛУЖБА ГОСУДАРСТВЕННОЙ РЕГИСТРАЦИИ, КАДАСТРА И КАРТОГРАФИИ Действителен: с 02.08.2024 по 26.10.2025	
ПОЛНОЕ НАИМЕНОВАНИЕ ДОЛЖНОСТИ	инициалы, фамилия	

Земельный участок			
вид объекта недвижимости			
Лист № 48 раздела 4	Всего листов раздела 4: 78	Всего разделов: 8	Всего листов выписки: 476
08.07.2025г. № КУВИ-001/2025-136441664			
Кадастровый номер:		78:31:0001519:433	

План (чертеж, схема) части земельного участка      Учетный номер части: 78:31:0001519:433/48



Масштаб 1:700      Условные обозначения:

полное наименование должности	 ДОКУМЕНТ ПОДПИСАН ЭЛЕКТРОННОЙ ПОДПИСЬЮ	инициалы, фамилия
	Сертификат: 009F0BDC181A023B64597F1E2579BEFB50 Владелец: ФЕДЕРАЛЬНАЯ СЛУЖБА ГОСУДАРСТВЕННОЙ РЕГИСТРАЦИИ, КАДАСТРА И КАРТОГРАФИИ Действителен: с 02.08.2024 по 26.10.2025	

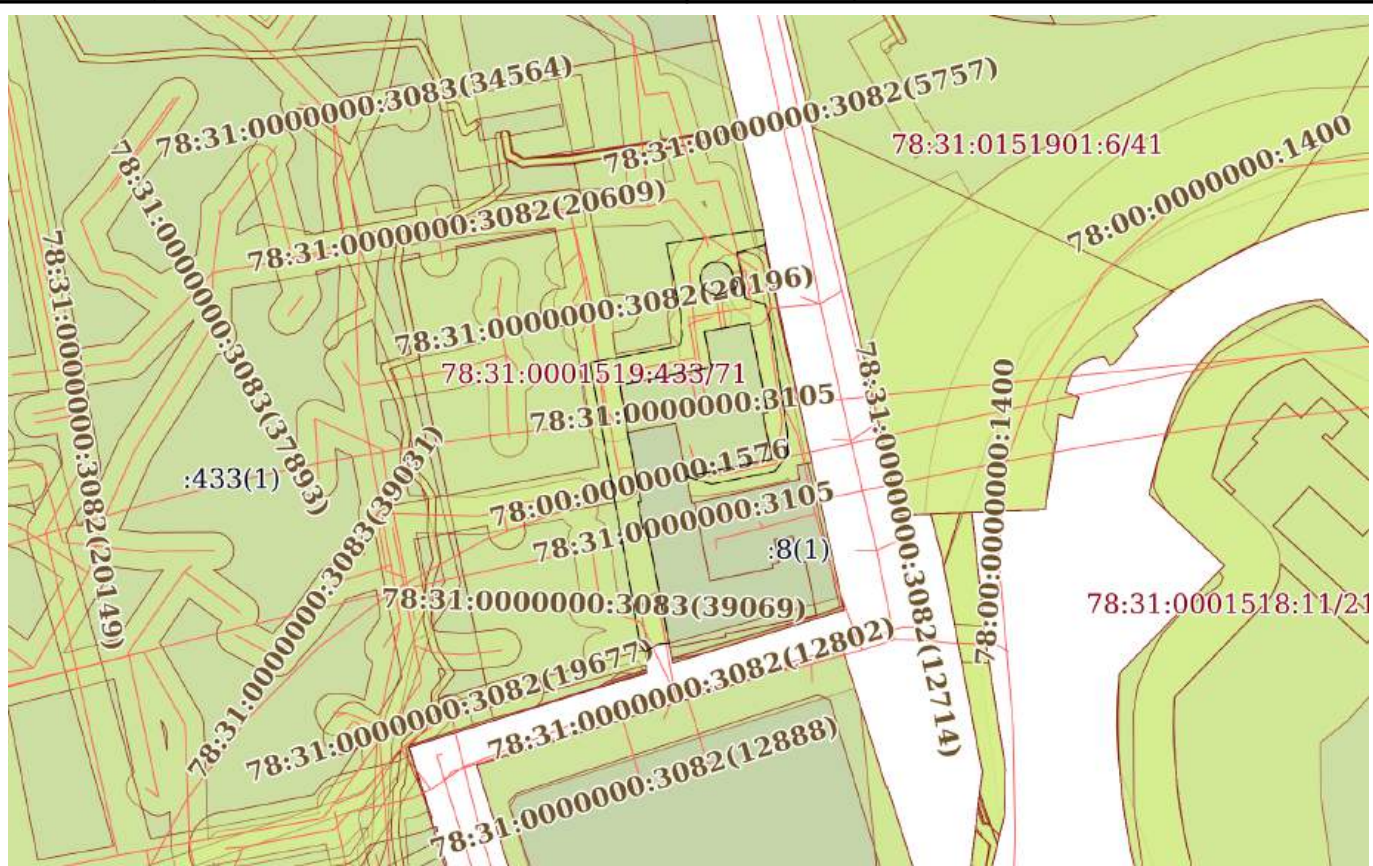
Земельный участок  
вид объекта недвижимости

Лист № 49 раздела 4      Всего листов раздела 4: 78      Всего разделов: 8      Всего листов выписки: 476

08.07.2025г. № КУВИ-001/2025-136441664


Кадастровый номер: 78:31:0001519:433

План (чертеж, схема) части земельного участка      Учетный номер части: 78:31:0001519:433/49



Масштаб 1:2000      Условные обозначения:

полное наименование должности      инициалы, фамилия

  
 ДОКУМЕНТ ПОДПИСАН  
 ЭЛЕКТРОННОЙ ПОДПИСЬЮ  
 Сертификат: 009F0BDC181A023B64597F1E2579BEFB50  
 Владелец: ФЕДЕРАЛЬНАЯ СЛУЖБА ГОСУДАРСТВЕННОЙ  
 РЕГИСТРАЦИИ, КАДАСТРА И КАРТОГРАФИИ  
 Действителен: с 02.08.2024 по 26.10.2025

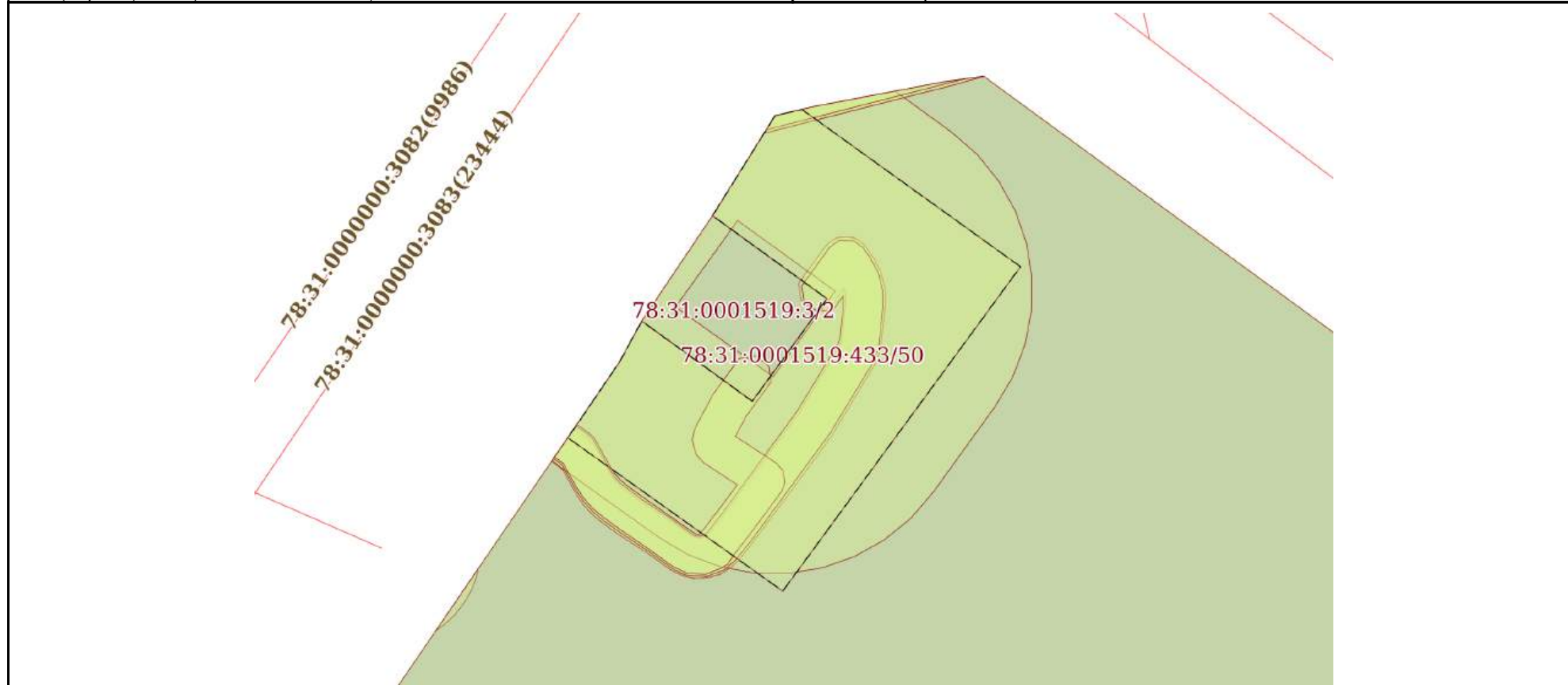
Земельный участок			
вид объекта недвижимости			
Лист № 50 раздела 4	Всего листов раздела 4: 78	Всего разделов: 8	Всего листов выписки: 476

08.07.2025г. № КУВИ-001/2025-136441664

Кадастровый номер: 78:31:0001519:433


План (чертеж, схема) части земельного участка

Учетный номер части: 78:31:0001519:433/50



Масштаб 1:300

Условные обозначения:

полное наименование должности	 <p>ДОКУМЕНТ ПОДПИСАН ЭЛЕКТРОННОЙ ПОДПИСЬЮ</p> <p>Сертификат: 009F0BDC181A023B64597F1E2579BEFB50 Владелец: ФЕДЕРАЛЬНАЯ СЛУЖБА ГОСУДАРСТВЕННОЙ РЕГИСТРАЦИИ, КАДАСТРА И КАРТОГРАФИИ Действителен: с 02.08.2024 по 26.10.2025</p>	инициалы, фамилия
-------------------------------	---	-------------------

Земельный участок  
вид объекта недвижимости

Лист № 51 раздела 4      Всего листов раздела 4: 78      Всего разделов: 8      Всего листов выписки: 476

08.07.2025г. № КУВИ-001/2025-136441664


Кадастровый номер: 78:31:0001519:433

План (чертеж, схема) части земельного участка      Учетный номер части: 78:31:0001519:433/51



Масштаб 1:300      Условные обозначения:

полное наименование должности      инициалы, фамилия

  
 ДОКУМЕНТ ПОДПИСАН  
 ЭЛЕКТРОННОЙ ПОДПИСЬЮ  
 Сертификат: 009F0BDC181A023B64597F1E2579BEFB50  
 Владелец: ФЕДЕРАЛЬНАЯ СЛУЖБА ГОСУДАРСТВЕННОЙ  
 РЕГИСТРАЦИИ, КАДАСТРА И КАРТОГРАФИИ  
 Действителен: с 02.08.2024 по 26.10.2025

Земельный участок  
вид объекта недвижимости

Лист № 52 раздела 4      Всего листов раздела 4: 78      Всего разделов: 8      Всего листов выписки: 476

08.07.2025г. № КУВИ-001/2025-136441664


Кадастровый номер: 78:31:0001519:433

План (чертеж, схема) части земельного участка      Учетный номер части: 78:31:0001519:433/52



Масштаб 1:300      Условные обозначения:

\_\_\_\_\_

  
 ДОКУМЕНТ ПОДПИСАН  
 ЭЛЕКТРОННОЙ ПОДПИСЬЮ  
 Сертификат: 009F0BDC181A023B64597F1E2579BEFB50  
 Владелец: ФЕДЕРАЛЬНАЯ СЛУЖБА ГОСУДАРСТВЕННОЙ  
 РЕГИСТРАЦИИ, КАДАСТРА И КАРТОГРАФИИ  
 Действителен: с 02.08.2024 по 26.10.2025

ПОЛНОЕ НАИМЕНОВАНИЕ ДОЛЖНОСТИ

инициалы, фамилия

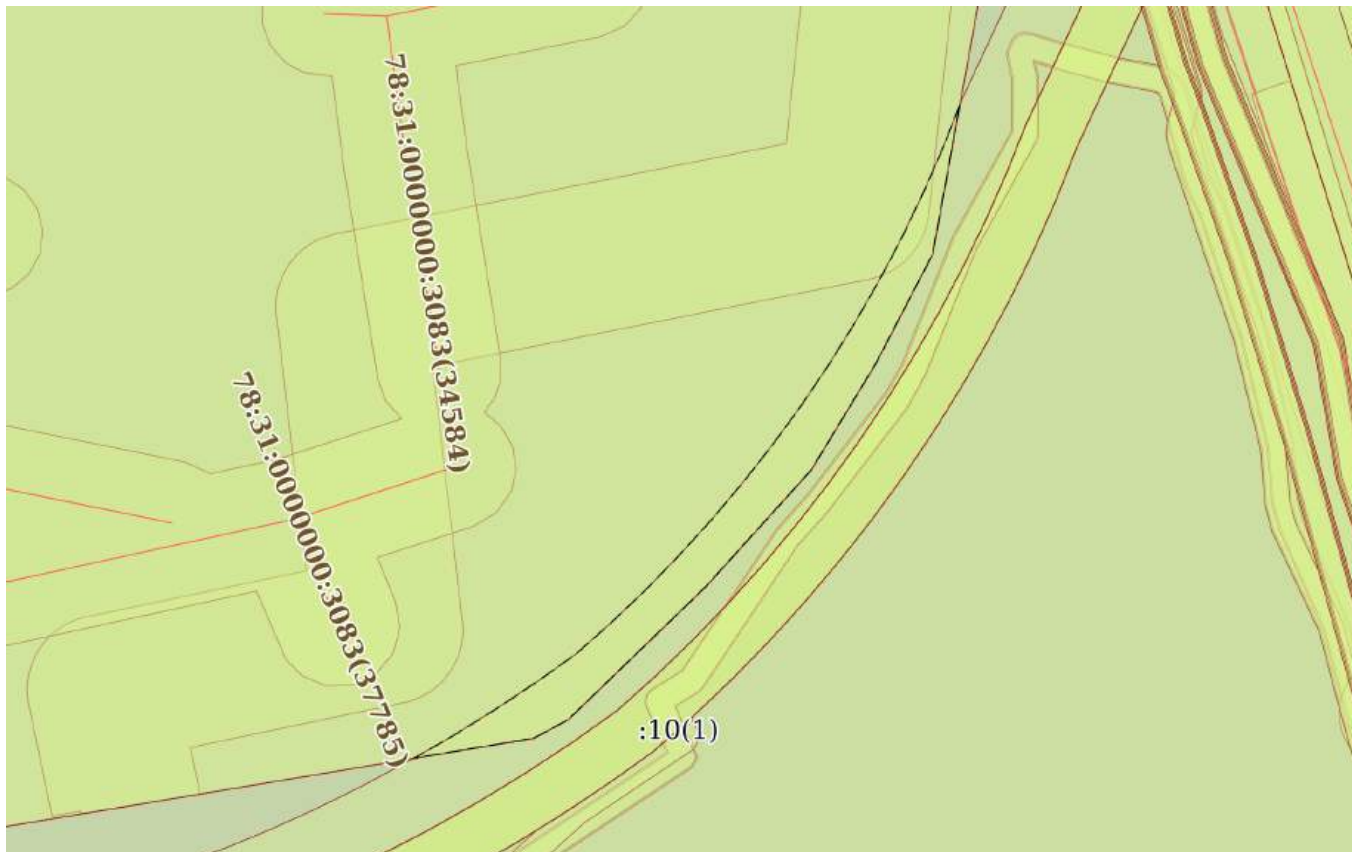
Земельный участок  
вид объекта недвижимости

Лист № 53 раздела 4	Всего листов раздела 4: 78	Всего разделов: 8	Всего листов выписки: 476
---------------------	----------------------------	-------------------	---------------------------

08.07.2025г. № КУВИ-001/2025-136441664


Кадастровый номер: 78:31:0001519:433

План (чертеж, схема) части земельного участка      Учетный номер части: 78:31:0001519:433/53



Масштаб 1:600      Условные обозначения:

полное наименование должности		инициалы, фамилия
-------------------------------	--	-------------------



**ДОКУМЕНТ ПОДПИСАН  
ЭЛЕКТРОННОЙ ПОДПИСЬЮ**

Сертификат: 009F0BDC181A023B64597F1E2579BEFB50  
 Владелец: ФЕДЕРАЛЬНАЯ СЛУЖБА ГОСУДАРСТВЕННОЙ  
 РЕГИСТРАЦИИ, КАДАСТРА И КАРТОГРАФИИ  
 Действителен: с 02.08.2024 по 26.10.2025

Земельный участок  
вид объекта недвижимости

Лист № 54 раздела 4

Всего листов раздела 4: 78

Всего разделов: 8

Всего листов выписки: 476

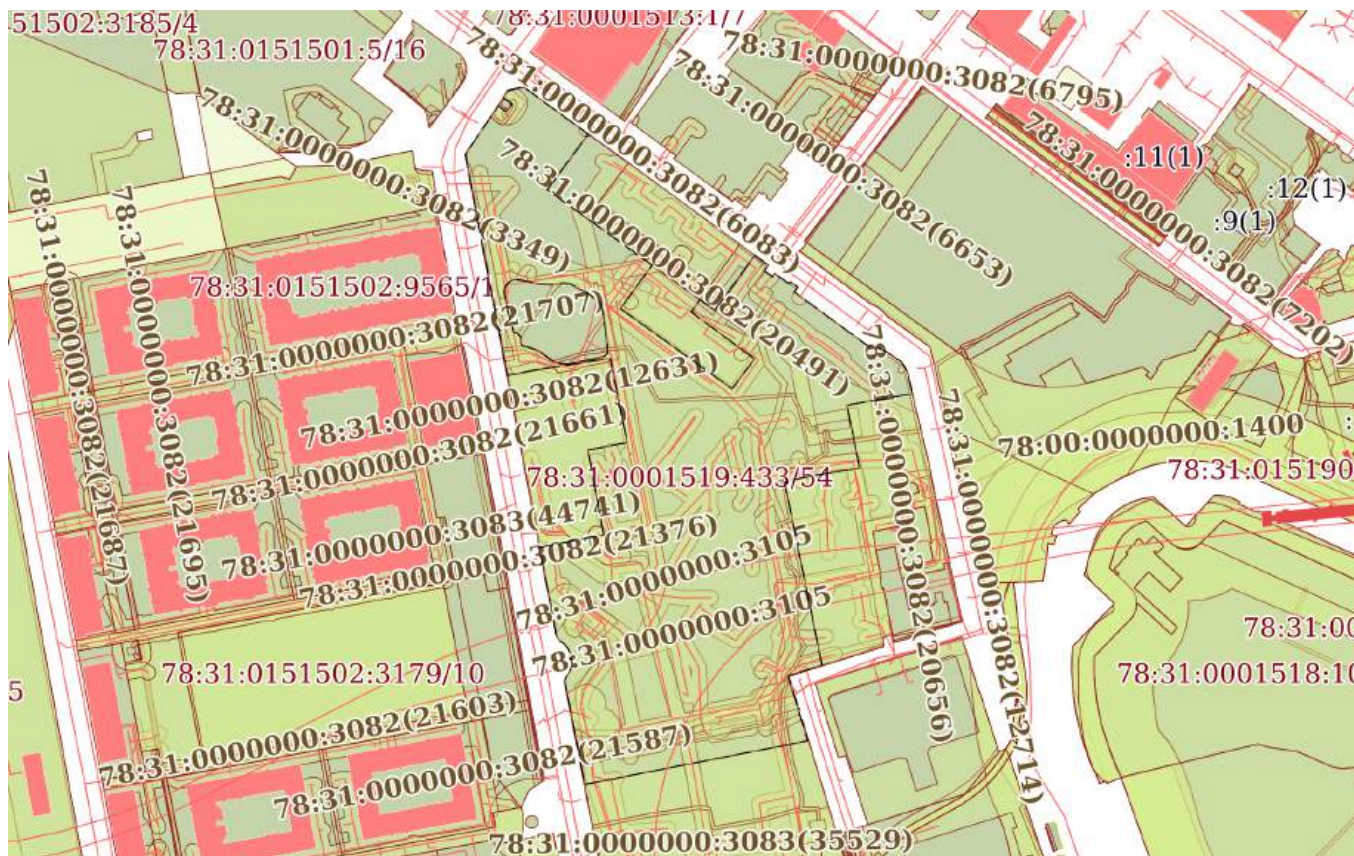
08.07.2025г. № КУВИ-001/2025-136441664

Кадастровый номер:

78:31:0001519:433

План (чертеж, схема) части земельного участка

Учетный номер части: 78:31:0001519:433/54



Масштаб 1:5000

Условные обозначения:



ДОКУМЕНТ ПОДПИСАН  
ЭЛЕКТРОННОЙ ПОДПИСЬЮ

Сертификат: 009F0BDC181A023B64597F1E2579BEFB50

Владелец: ФЕДЕРАЛЬНАЯ СЛУЖБА ГОСУДАРСТВЕННОЙ  
РЕГИСТРАЦИИ, КАДАСТРА И КАРТОГРАФИИ  
Действителен: с 02.08.2024 по 26.10.2025

полное наименование должности

инициалы, фамилия

Земельный участок  
вид объекта недвижимости

Лист № 55 раздела 4      Всего листов раздела 4: 78      Всего разделов: 8      Всего листов выписки: 476

08.07.2025г. № КУВИ-001/2025-136441664


Кадастровый номер: 78:31:0001519:433

План (чертеж, схема) части земельного участка      Учетный номер части: 78:31:0001519:433/55



Масштаб 1:300      Условные обозначения:

\_\_\_\_\_


**ДОКУМЕНТ ПОДПИСАН  
ЭЛЕКТРОННОЙ ПОДПИСЬЮ**  
 Сертификат: 009F0BDC181A023B64597F1E2579BEFB50  
 Владелец: ФЕДЕРАЛЬНАЯ СЛУЖБА ГОСУДАРСТВЕННОЙ  
 РЕГИСТРАЦИИ, КАДАСТРА И КАРТОГРАФИИ  
 Действителен: с 02.08.2024 по 26.10.2025

полное наименование должности

инициалы, фамилия

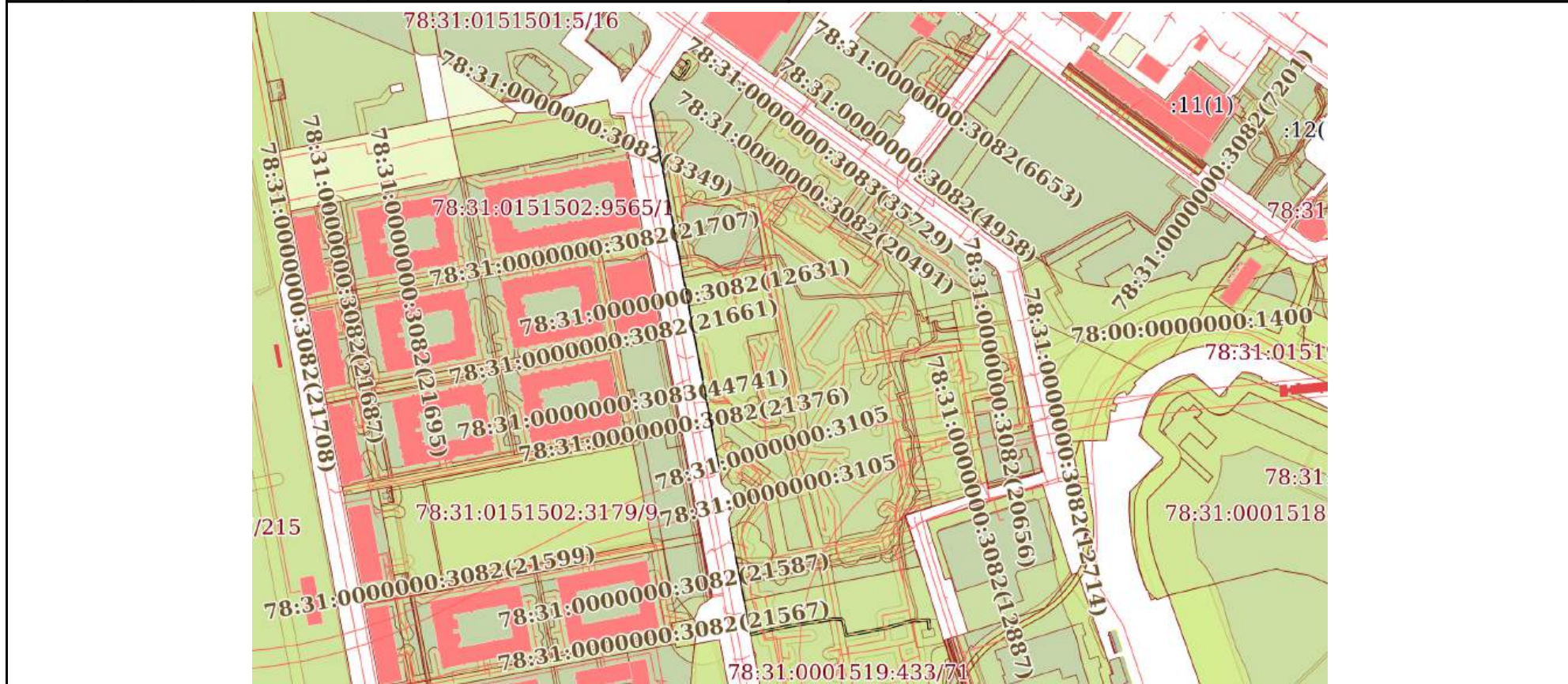
Земельный участок  
вид объекта недвижимости

Лист № 56 раздела 4	Всего листов раздела 4: 78	Всего разделов: 8	Всего листов выписки: 476
---------------------	----------------------------	-------------------	---------------------------


08.07.2025г. № КУВИ-001/2025-136441664

Кадастровый номер: 78:31:0001519:433

План (чертеж, схема) части земельного участка      Учетный номер части: 78:31:0001519:433/56



Масштаб 1:5000      Условные обозначения:

	 ДОКУМЕНТ ПОДПИСАН ЭЛЕКТРОННОЙ ПОДПИСЬЮ Сертификат: 009F0BDC181A023B64597F1E2579BEFB50 Владелец: ФЕДЕРАЛЬНАЯ СЛУЖБА ГОСУДАРСТВЕННОЙ РЕГИСТРАЦИИ, КАДАСТРА И КАРТОГРАФИИ Действителен: с 02.08.2024 по 26.10.2025	
ПОЛНОЕ НАИМЕНОВАНИЕ ДОЛЖНОСТИ	инициалы, фамилия	

Земельный участок  
вид объекта недвижимости

Лист № 57 раздела 4

Всего листов раздела 4: 78

Всего разделов: 8

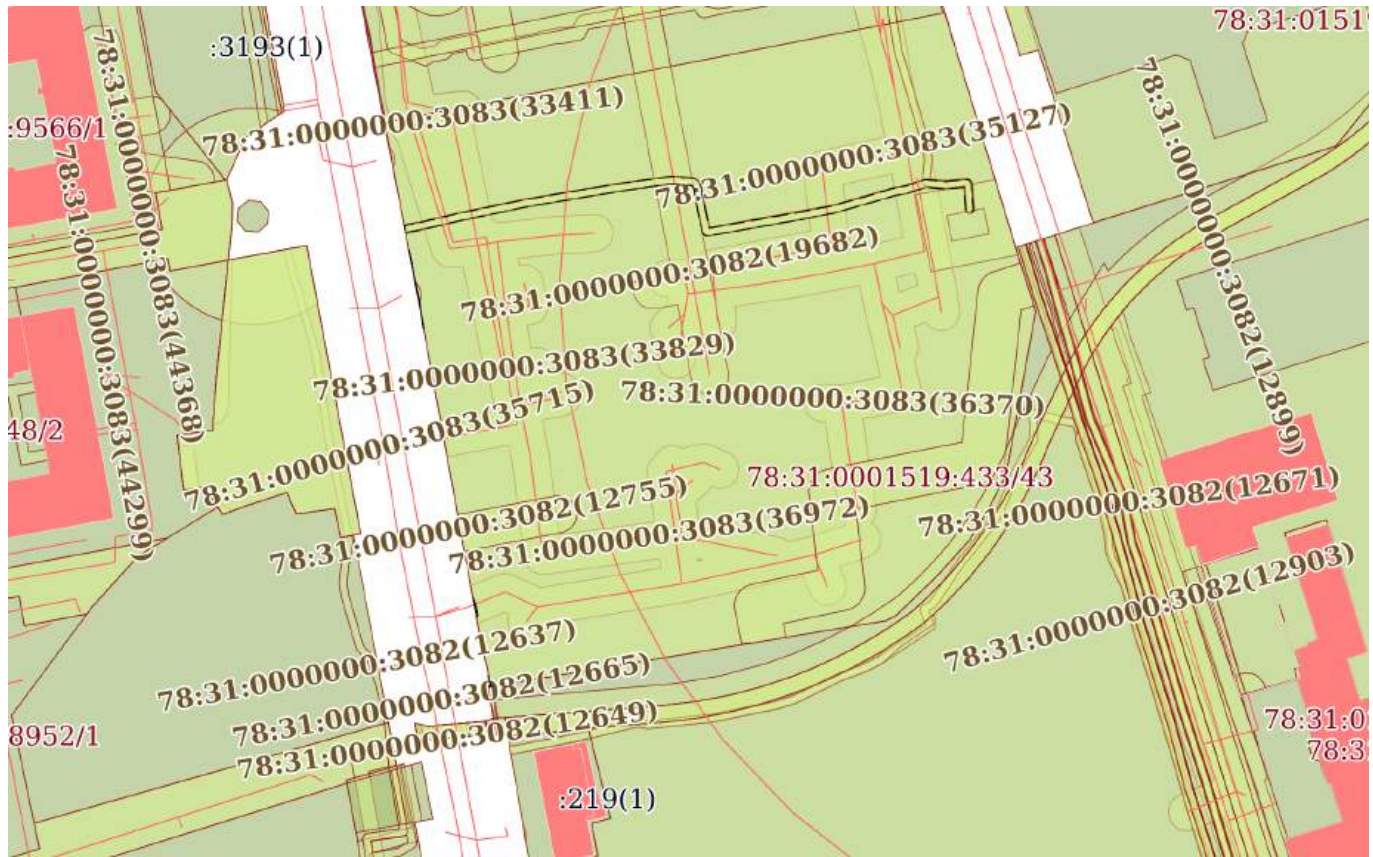
Всего листов выписки: 476

08.07.2025г. № КУВИ-001/2025-136441664

Кадастровый номер: 78:31:0001519:433


План (чертеж, схема) части земельного участка

Учетный номер части: 78:31:0001519:433/57



Масштаб 1:2000

Условные обозначения:

  
 ДОКУМЕНТ ПОДПИСАН  
 ЭЛЕКТРОННОЙ ПОДПИСЬЮ  
 Сертификат: 009F0BDC181A023B64597F1E2579BEFB50  
 Владелец: ФЕДЕРАЛЬНАЯ СЛУЖБА ГОСУДАРСТВЕННОЙ  
 РЕГИСТРАЦИИ, КАДАСТРА И КАРТОГРАФИИ  
 Действителен: с 02.08.2024 по 26.10.2025

полное наименование должности

инициалы, фамилия

Земельный участок  
вид объекта недвижимости

Лист № 58 раздела 4

Всего листов раздела 4: 78

Всего разделов: 8

Всего листов выписки: 476

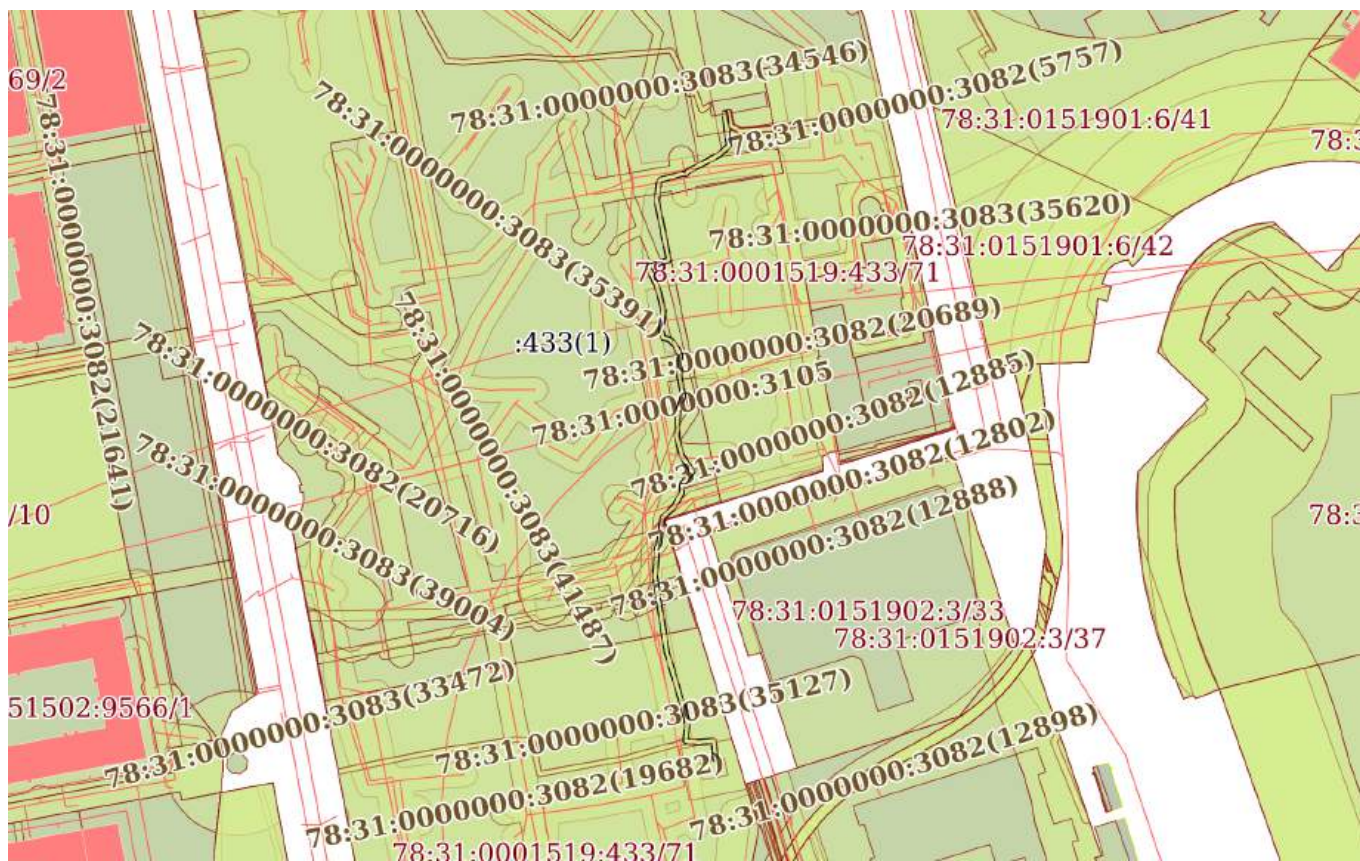
08.07.2025г. № КУВИ-001/2025-136441664

Кадастровый номер:

78:31:0001519:433

План (чертеж, схема) части земельного участка

Учетный номер части: 78:31:0001519:433/58



Масштаб 1:3000

Условные обозначения:

ДОКУМЕНТ ПОДПИСАН  
ЭЛЕКТРОННОЙ ПОДПИСЬЮ

Сертификат: 009F0BDC181A023B64597F1E2579BEFB50

Владелец: ФЕДЕРАЛЬНАЯ СЛУЖБА ГОСУДАРСТВЕННОЙ

РЕГИСТРАЦИИ, КАДАСТРА И КАРТОГРАФИИ

Действителен: с 02.08.2024 по 26.10.2025

ПОЛНОЕ НАИМЕНОВАНИЕ ДОЛЖНОСТИ

инициалы, фамилия

Земельный участок  
вид объекта недвижимости

Лист № 59 раздела 4

Всего листов раздела 4: 78

Всего разделов: 8

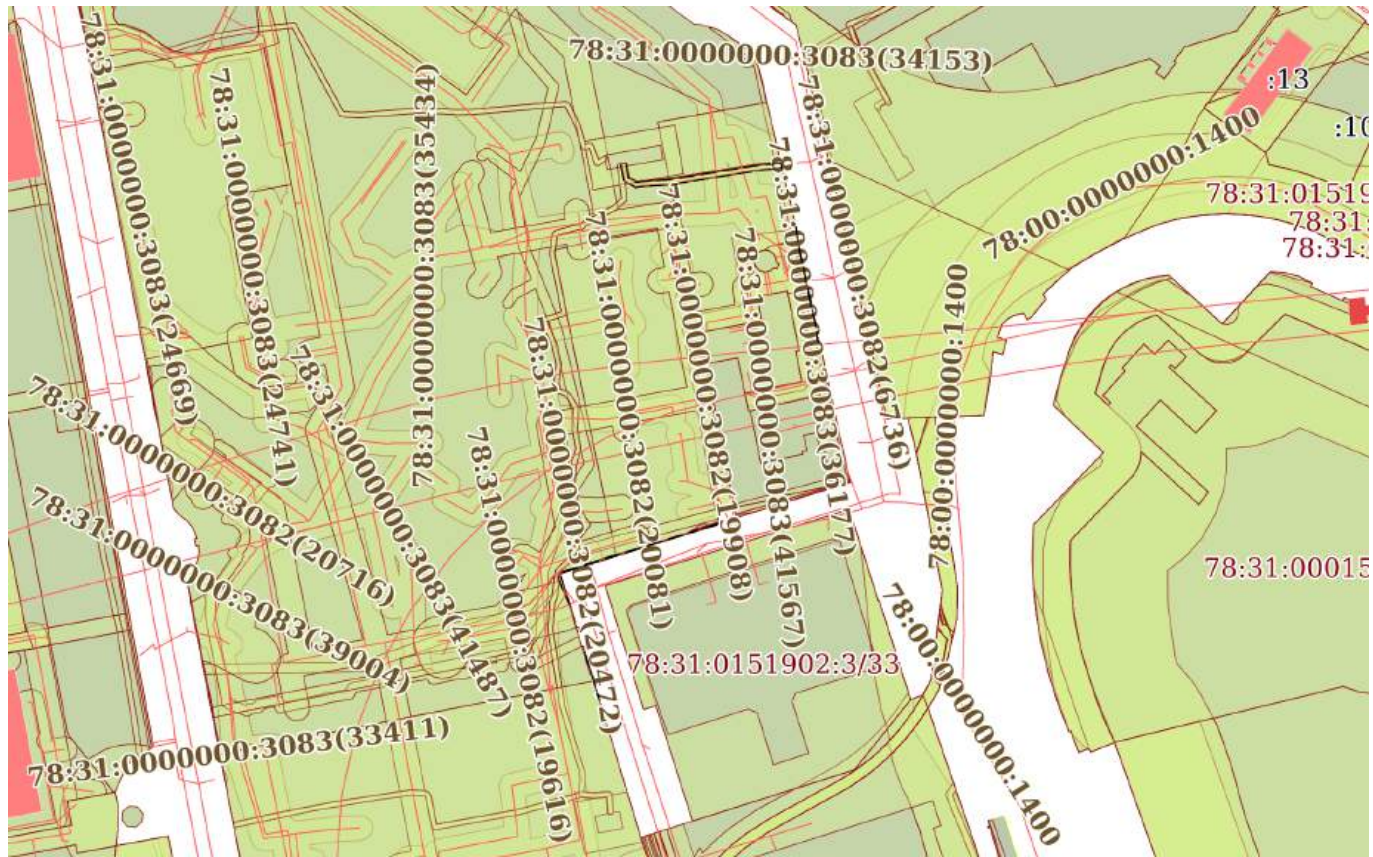
Всего листов выписки: 476

08.07.2025г. № КУВИ-001/2025-136441664

Кадастровый номер: 78:31:0001519:433

План (чертеж, схема) части земельного участка

Учетный номер части: 78:31:0001519:433/59



Масштаб 1:3000

Условные обозначения:

  
 ДОКУМЕНТ ПОДПИСАН  
 ЭЛЕКТРОННОЙ ПОДПИСЬЮ  
 Сертификат: 009F0BDC181A023B64597F1E2579BEFB50  
 Владелец: ФЕДЕРАЛЬНАЯ СЛУЖБА ГОСУДАРСТВЕННОЙ  
 РЕГИСТРАЦИИ, КАДАСТРА И КАРТОГРАФИИ  
 Действителен: с 02.08.2024 по 26.10.2025

ПОЛНОЕ НАИМЕНОВАНИЕ ДОЛЖНОСТИ

инициалы, фамилия

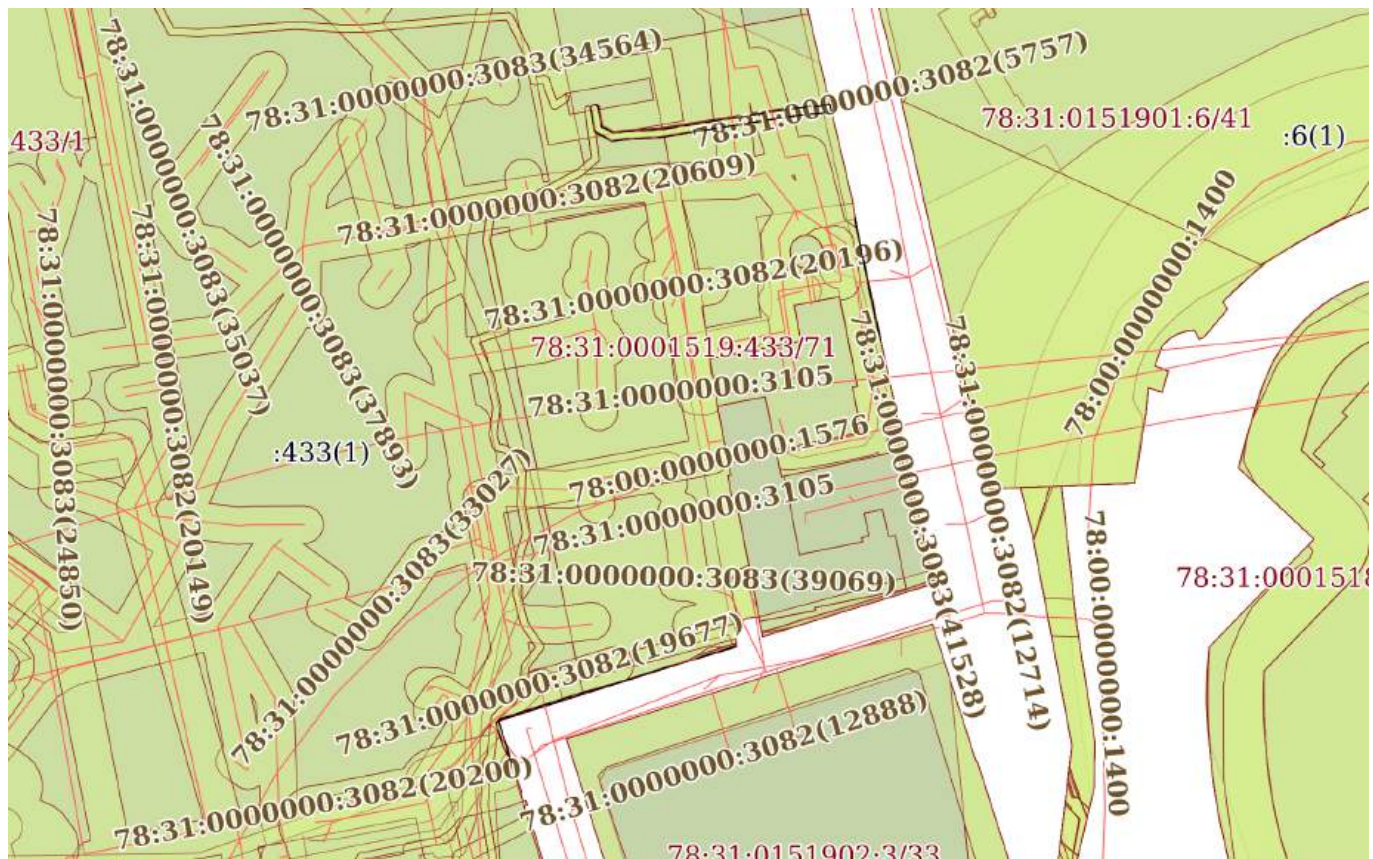
Земельный участок  
вид объекта недвижимости

Лист № 60 раздела 4      Всего листов раздела 4: 78      Всего разделов: 8      Всего листов выписки: 476


08.07.2025г. № КУВИ-001/2025-136441664

Кадастровый номер: 78:31:0001519:433

План (чертеж, схема) части земельного участка      Учетный номер части: 78:31:0001519:433/60



Масштаб 1:2000      Условные обозначения:

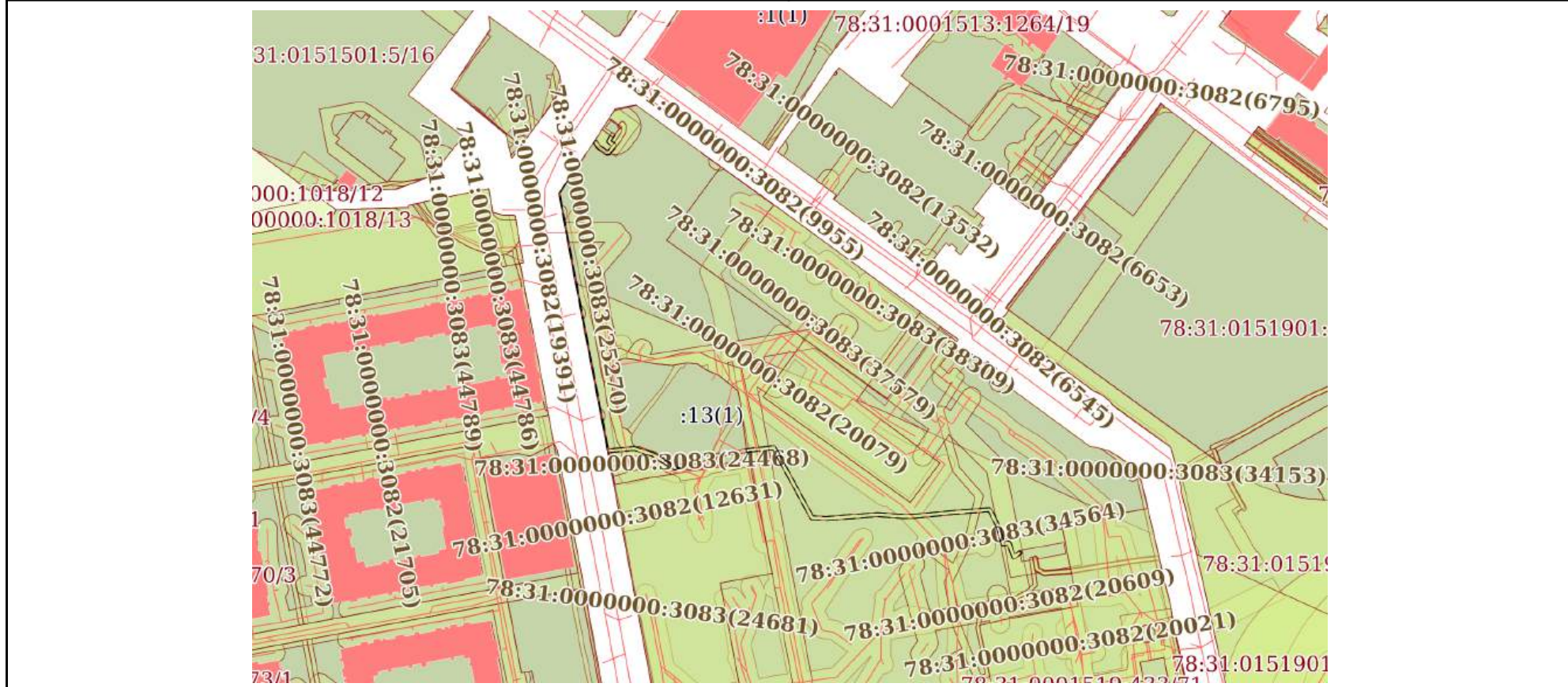
  
 ДОКУМЕНТ ПОДПИСАН  
 ЭЛЕКТРОННОЙ ПОДПИСЬЮ  
 Сертификат: 009F0BDC181A023B64597F1E2579BEFB50  
 Владелец: ФЕДЕРАЛЬНАЯ СЛУЖБА ГОСУДАРСТВЕННОЙ  
 РЕГИСТРАЦИИ, КАДАСТРА И КАРТОГРАФИИ  
 Действителен: с 02.08.2024 по 26.10.2025

\_\_\_\_\_  
 полное наименование должности      \_\_\_\_\_  
 инициалы, фамилия


Земельный участок			
вид объекта недвижимости			
Лист № 61 раздела 4	Всего листов раздела 4: 78	Всего разделов: 8	Всего листов выписки: 476

08.07.2025г. № КУВИ-001/2025-136441664  
 Кадастровый номер: 78:31:0001519:433

План (чертеж, схема) части земельного участка      Учетный номер части: 78:31:0001519:433/61



Масштаб 1:3000      Условные обозначения:

ПОЛНОЕ НАИМЕНОВАНИЕ ДОЛЖНОСТИ	 ДОКУМЕНТ ПОДПИСАН ЭЛЕКТРОННОЙ ПОДПИСЬЮ	инициалы, фамилия
	Сертификат: 009F0BDC181A023B64597F1E2579BEFB50 Владелец: ФЕДЕРАЛЬНАЯ СЛУЖБА ГОСУДАРСТВЕННОЙ РЕГИСТРАЦИИ, КАДАСТРА И КАРТОГРАФИИ Действителен: с 02.08.2024 по 26.10.2025	

**Земельный участок**  
вид объекта недвижимости

Лист № 62 раздела 4	Всего листов раздела 4: 78	Всего разделов: 8	Всего листов выписки: 476
---------------------	----------------------------	-------------------	---------------------------


08.07.2025г. № КУВИ-001/2025-136441664

Кадастровый номер: 78:31:0001519:433

План (чертеж, схема) части земельного участка      Учетный номер части: 78:31:0001519:433/62



Масштаб 1:400      Условные обозначения:

полное наименование должности	 ДОКУМЕНТ ПОДПИСАН ЭЛЕКТРОННОЙ ПОДПИСЬЮ	инициалы, фамилия
	Сертификат: 009F0BDC181A023B64597F1E2579BEFB50 Владелец: ФЕДЕРАЛЬНАЯ СЛУЖБА ГОСУДАРСТВЕННОЙ РЕГИСТРАЦИИ, КАДАСТРА И КАРТОГРАФИИ Действителен: с 02.08.2024 по 26.10.2025	

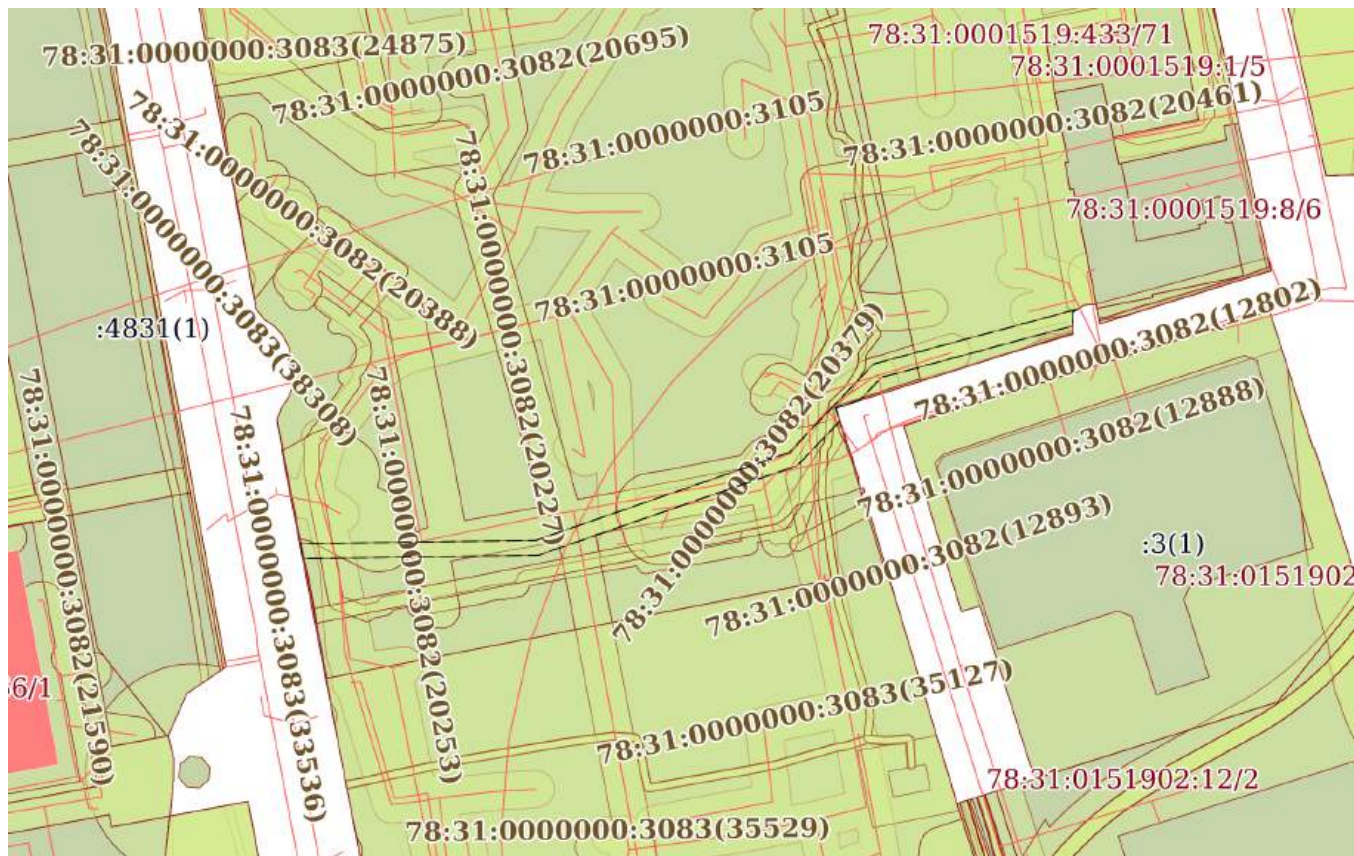
Земельный участок  
вид объекта недвижимости

Лист № 63 раздела 4      Всего листов раздела 4: 78      Всего разделов: 8      Всего листов выписки: 476


08.07.2025г. № КУВИ-001/2025-136441664

Кадастровый номер: 78:31:0001519:433

План (чертеж, схема) части земельного участка      Учетный номер части: 78:31:0001519:433/63



Масштаб 1:2000      Условные обозначения:

  
 ДОКУМЕНТ ПОДПИСАН  
 ЭЛЕКТРОННОЙ ПОДПИСЬЮ  
 Сертификат: 009F0BDC181A023B64597F1E2579BEFB50  
 Владелец: ФЕДЕРАЛЬНАЯ СЛУЖБА ГОСУДАРСТВЕННОЙ  
 РЕГИСТРАЦИИ, КАДАСТРА И КАРТОГРАФИИ  
 Действителен: с 02.08.2024 по 26.10.2025

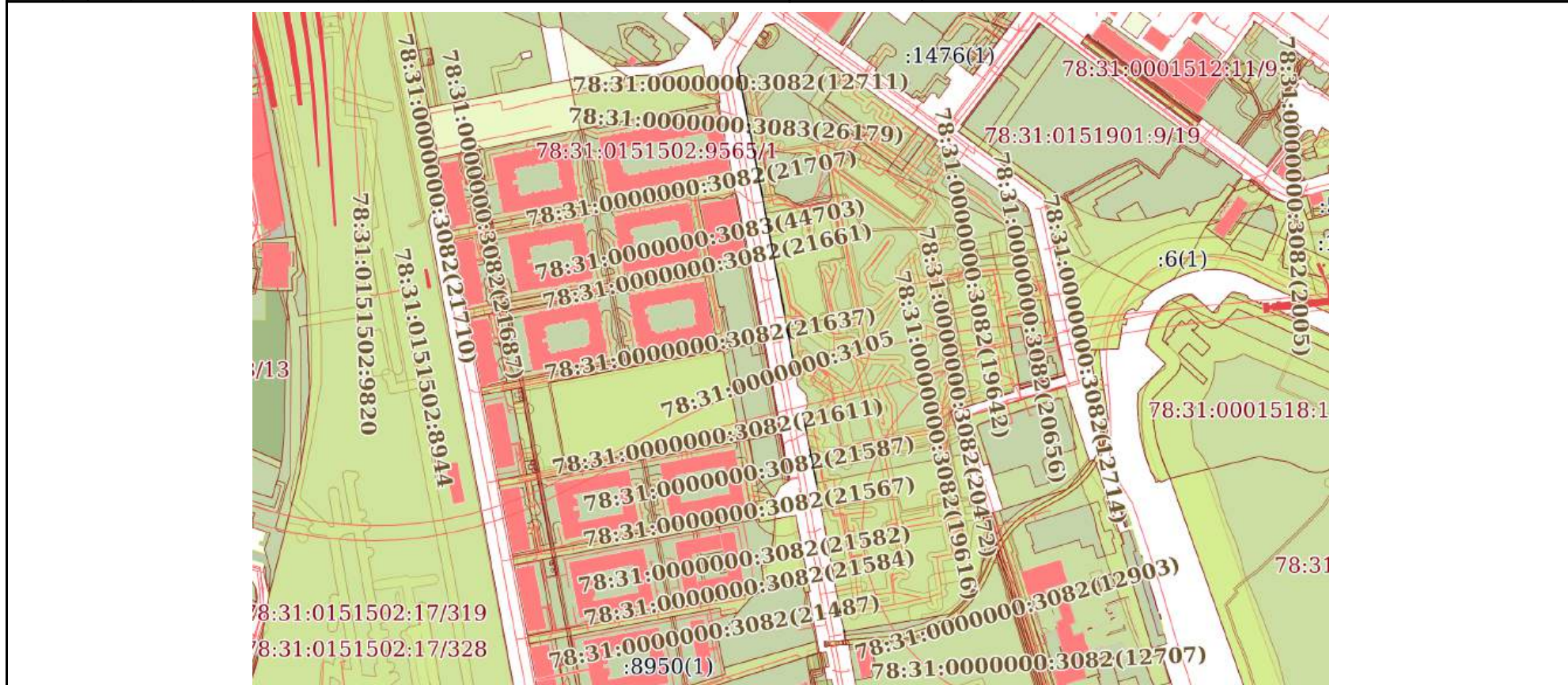
\_\_\_\_\_

ПОЛНОЕ НАИМЕНОВАНИЕ ДОЛЖНОСТИ

инициалы, фамилия

Земельный участок			
вид объекта недвижимости			
Лист № 64 раздела 4	Всего листов раздела 4: 78	Всего разделов: 8	Всего листов выписки: 476
08.07.2025г. № КУВИ-001/2025-136441664			
Кадастровый номер:		78:31:0001519:433	

План (чертеж, схема) части земельного участка	Учетный номер части: 78:31:0001519:433/64
---	---



Масштаб 1:6000	Условные обозначения:
----------------	-----------------------

ПОЛНОЕ НАИМЕНОВАНИЕ ДОЛЖНОСТИ	 <p>ДОКУМЕНТ ПОДПИСАН ЭЛЕКТРОННОЙ ПОДПИСЬЮ</p> <p>Сертификат: 009F0BDC181A023B64597F1E2579BEFB50</p> <p>Владелец: ФЕДЕРАЛЬНАЯ СЛУЖБА ГОСУДАРСТВЕННОЙ РЕГИСТРАЦИИ, КАДАСТРА И КАРТОГРАФИИ</p> <p>Действителен: с 02.08.2024 по 26.10.2025</p>	ИНИЦИАЛЫ, ФАМИЛИЯ	

Земельный участок  
вид объекта недвижимости

Лист № 65 раздела 4      Всего листов раздела 4: 78      Всего разделов: 8      Всего листов выписки: 476

08.07.2025г. № КУВИ-001/2025-136441664

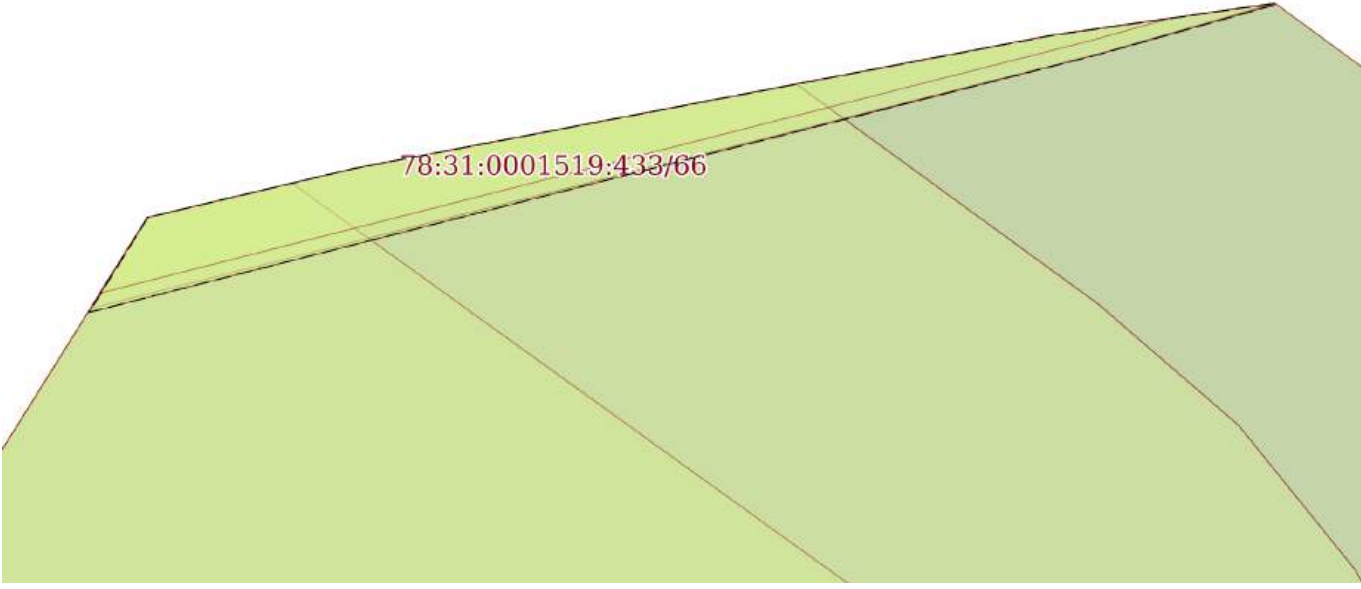
Кадастровый номер: 78:31:0001519:433


План (чертеж, схема) части земельного участка      Учетный номер части: 78:31:0001519:433/65



Масштаб 1:400      Условные обозначения:

полное наименование должности	 ДОКУМЕНТ ПОДПИСАН ЭЛЕКТРОННОЙ ПОДПИСЬЮ	инициалы, фамилия
	Сертификат: 009F0BDC181A023B64597F1E2579BEFB50 Владелец: ФЕДЕРАЛЬНАЯ СЛУЖБА ГОСУДАРСТВЕННОЙ РЕГИСТРАЦИИ, КАДАСТРА И КАРТОГРАФИИ Действителен: с 02.08.2024 по 26.10.2025	

Земельный участок			
вид объекта недвижимости			
Лист № 66 раздела 4	Всего листов раздела 4: 78	Всего разделов: 8	Всего листов выписки: 476
08.07.2025г. № КУВИ-001/2025-136441664			
Кадастровый номер:		78:31:0001519:433	
План (чертеж, схема) части земельного участка		Учетный номер части: 78:31:0001519:433/66	
			
Масштаб 1:70	Условные обозначения:		

полное наименование должности	 ДОКУМЕНТ ПОДПИСАН ЭЛЕКТРОННОЙ ПОДПИСЬЮ	инициалы, фамилия
	Сертификат: 009F0BDC181A023B64597F1E2579BEFB50 Владелец: ФЕДЕРАЛЬНАЯ СЛУЖБА ГОСУДАРСТВЕННОЙ РЕГИСТРАЦИИ, КАДАСТРА И КАРТОГРАФИИ Действителен: с 02.08.2024 по 26.10.2025	

Земельный участок  
вид объекта недвижимости

Лист № 67 раздела 4	Всего листов раздела 4: 78	Всего разделов: 8	Всего листов выписки: 476
---------------------	----------------------------	-------------------	---------------------------

08.07.2025г. № КУВИ-001/2025-136441664

Кадастровый номер: 78:31:0001519:433

План (чертеж, схема) части земельного участка      Учетный номер части: 78:31:0001519:433/67



Масштаб 1:70      Условные обозначения:

полное наименование должности	инициалы, фамилия
-------------------------------	-------------------



**ДОКУМЕНТ ПОДПИСАН  
ЭЛЕКТРОННОЙ ПОДПИСЬЮ**

Сертификат: 009F0BDC181A023B64597F1E2579BEFB50  
 Владелец: ФЕДЕРАЛЬНАЯ СЛУЖБА ГОСУДАРСТВЕННОЙ  
 РЕГИСТРАЦИИ, КАДАСТРА И КАРТОГРАФИИ  
 Действителен: с 02.08.2024 по 26.10.2025

Земельный участок

вид объекта недвижимости

Лист № 68 раздела 4

Всего листов раздела 4: 78

Всего разделов: 8

Всего листов выписки: 476

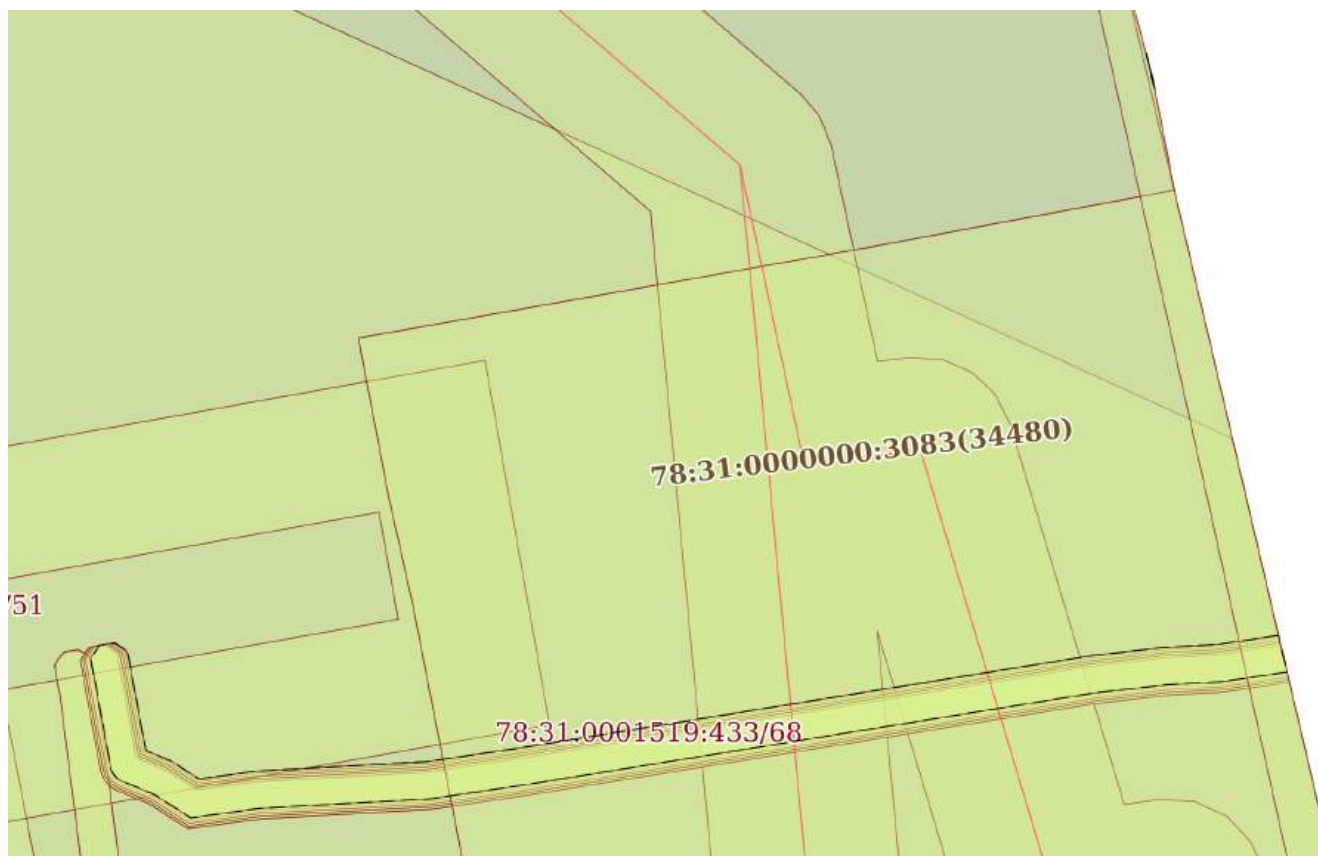
08.07.2025г. № КУВИ-001/2025-136441664

Кадастровый номер:

78:31:0001519:433

План (чертеж, схема) части земельного участка

Учетный номер части: 78:31:0001519:433/68



Масштаб 1:400

Условные обозначения:

ДОКУМЕНТ ПОДПИСАН  
ЭЛЕКТРОННОЙ ПОДПИСЬЮ

Сертификат: 009F0BDC181A023B64597F1E2579BEFB50

Владелец: ФЕДЕРАЛЬНАЯ СЛУЖБА ГОСУДАРСТВЕННОЙ  
РЕГИСТРАЦИИ, КАДАСТРА И КАРТОГРАФИИ  
Действителен: с 02.08.2024 по 26.10.2025

полное наименование должности

инициалы, фамилия

Земельный участок  
вид объекта недвижимости

Лист № 69 раздела 4      Всего листов раздела 4: 78      Всего разделов: 8      Всего листов выписки: 476

08.07.2025г. № КУВИ-001/2025-136441664


Кадастровый номер: 78:31:0001519:433

План (чертеж, схема) части земельного участка      Учетный номер части: 78:31:0001519:433/69



Масштаб 1:200      Условные обозначения:

полное наименование должности      инициалы, фамилия


 ДОКУМЕНТ ПОДПИСАН  
 ЭЛЕКТРОННОЙ ПОДПИСЬЮ  
 Сертификат: 009F0BDC181A023B64597F1E2579BEFB50  
 Владелец: ФЕДЕРАЛЬНАЯ СЛУЖБА ГОСУДАРСТВЕННОЙ  
 РЕГИСТРАЦИИ, КАДАСТРА И КАРТОГРАФИИ  
 Действителен: с 02.08.2024 по 26.10.2025

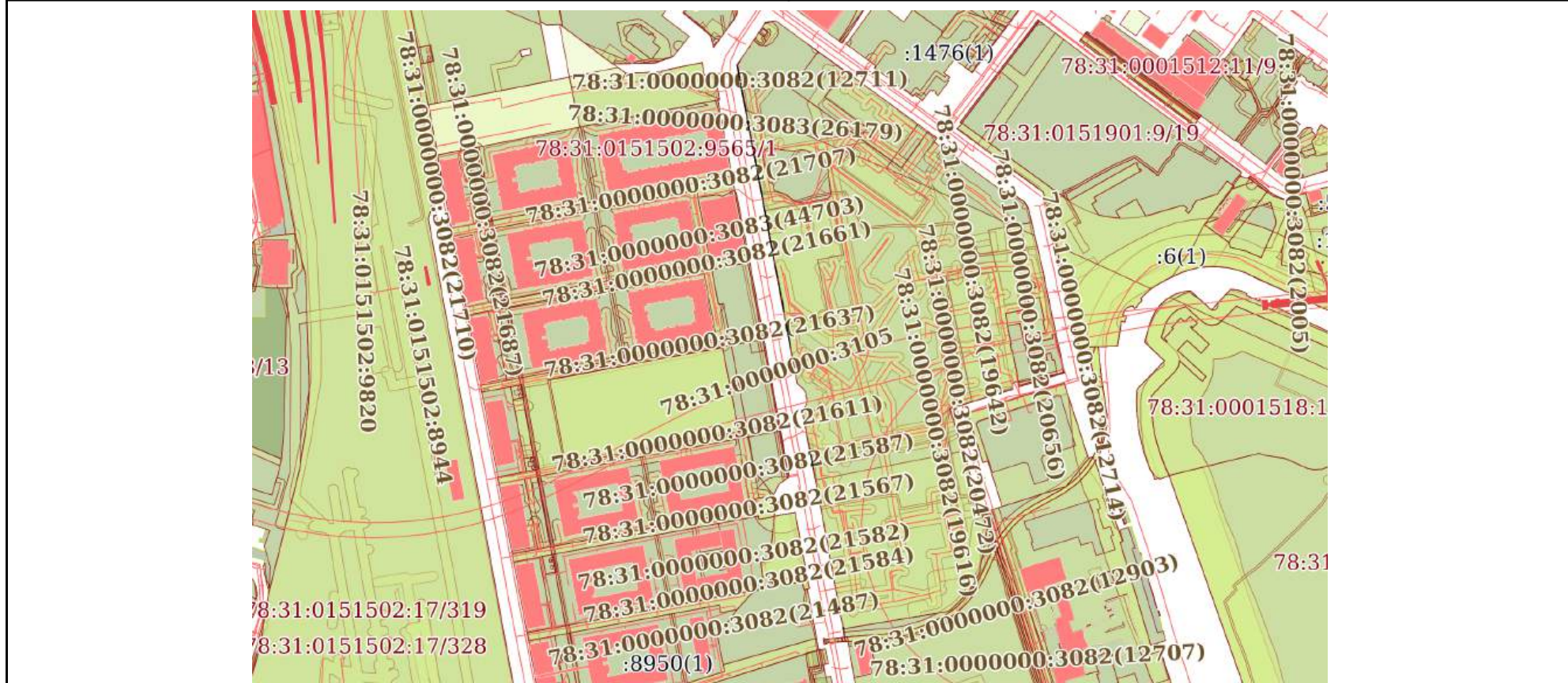
Земельный участок  
вид объекта недвижимости

Лист № 70 раздела 4	Всего листов раздела 4: 78	Всего разделов: 8	Всего листов выписки: 476
---------------------	----------------------------	-------------------	---------------------------


08.07.2025г. № КУВИ-001/2025-136441664

Кадастровый номер: 78:31:0001519:433

План (чертеж, схема) части земельного участка      Учетный номер части: 78:31:0001519:433/70



Масштаб 1:6000      Условные обозначения:



**ДОКУМЕНТ ПОДПИСАН  
ЭЛЕКТРОННОЙ ПОДПИСЬЮ**

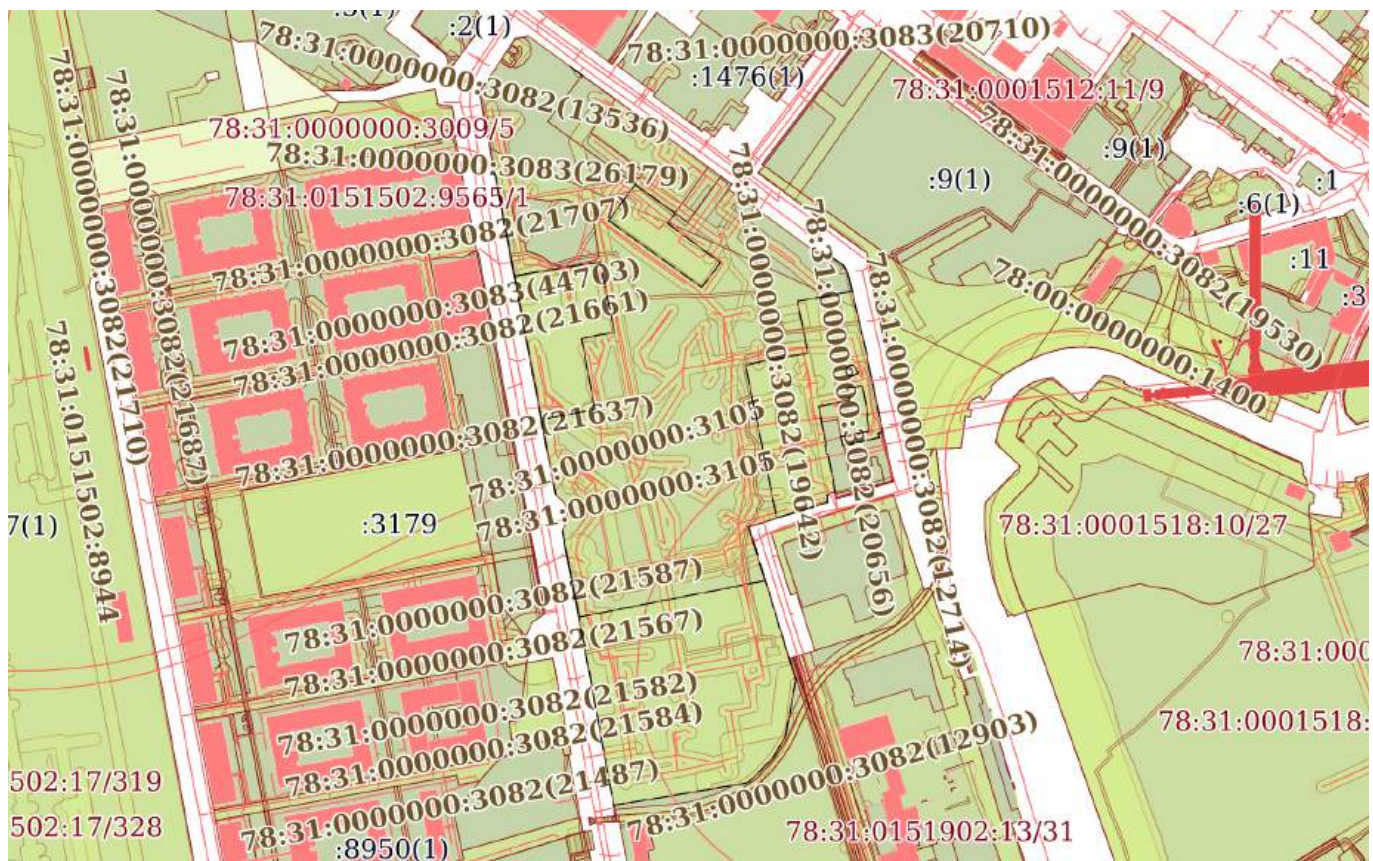
Сертификат: 009F0BDC181A023B64597F1E2579BEFB50  
 Владелец: ФЕДЕРАЛЬНАЯ СЛУЖБА ГОСУДАРСТВЕННОЙ  
 РЕГИСТРАЦИИ, КАДАСТРА И КАРТОГРАФИИ  
 Действителен: с 02.08.2024 по 26.10.2025

ПОЛНОЕ НАИМЕНОВАНИЕ ДОЛЖНОСТИ		инициалы, фамилия
-------------------------------	--	-------------------


Земельный участок			
вид объекта недвижимости			
Лист № 71 раздела 4	Всего листов раздела 4: 78	Всего разделов: 8	Всего листов выписки: 476

08.07.2025г. № КУВИ-001/2025-136441664  
 Кадастровый номер: 78:31:0001519:433

План (чертеж, схема) части земельного участка      Учетный номер части: 78:31:0001519:433/71



Масштаб 1:6000      Условные обозначения:



ДОКУМЕНТ ПОДПИСАН  
 ЭЛЕКТРОННОЙ ПОДПИСЬЮ

Сертификат: 009F0BDC181A023B64597F1E2579BEFB50  
 Владелец: ФЕДЕРАЛЬНАЯ СЛУЖБА ГОСУДАРСТВЕННОЙ  
 РЕГИСТРАЦИИ, КАДАСТРА И КАРТОГРАФИИ  
 Действителен: с 02.08.2024 по 26.10.2025

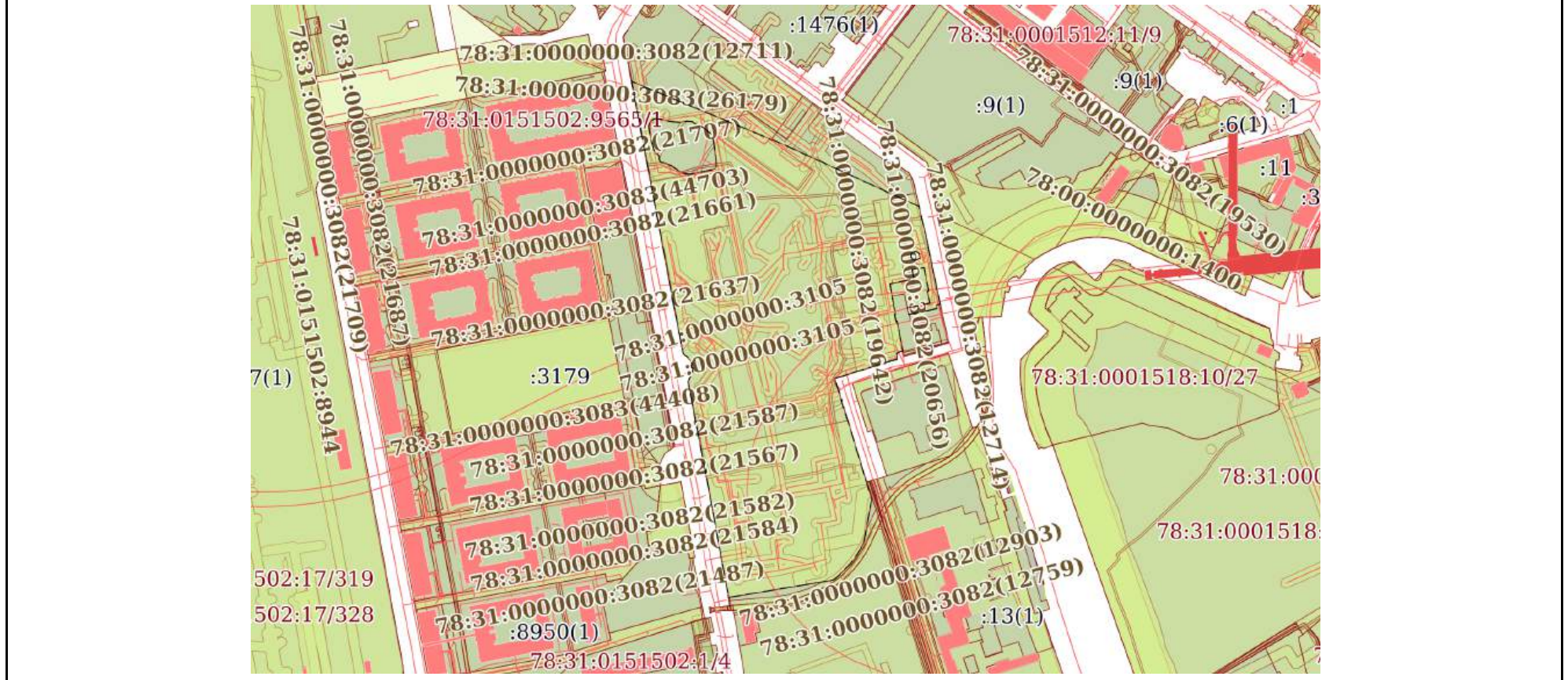
ПОЛНОЕ НАИМЕНОВАНИЕ ДОЛЖНОСТИ		инициалы, фамилия
-------------------------------	--	-------------------

**Земельный участок**  
**вид объекта недвижимости**

Лист № 72 раздела 4	Всего листов раздела 4: 78	Всего разделов: 8	Всего листов выписки: 476
---------------------	----------------------------	-------------------	---------------------------

08.07.2025г. № КУВИ-001/2025-136441664  
Кадастровый номер: 78:31:0001519:433

План (чертеж, схема) части земельного участка      Учетный номер части: 78:31:0001519:433/72



Масштаб 1:6000      Условные обозначения:

ПОЛНОЕ НАИМЕНОВАНИЕ ДОЛЖНОСТИ		ДОКУМЕНТ ПОДПИСАН ЭЛЕКТРОННОЙ ПОДПИСЬЮ	инициалы, фамилия
	Сертификат: 009F0BDC181A023B64597F1E2579BEFB50	Владелец: ФЕДЕРАЛЬНАЯ СЛУЖБА ГОСУДАРСТВЕННОЙ РЕГИСТРАЦИИ, КАДАСТРА И КАРТОГРАФИИ Действителен: с 02.08.2024 по 26.10.2025	

Земельный участок

вид объекта недвижимости

Лист № 73 раздела 4

Всего листов раздела 4: 78

Всего разделов: 8

Всего листов выписки: 476

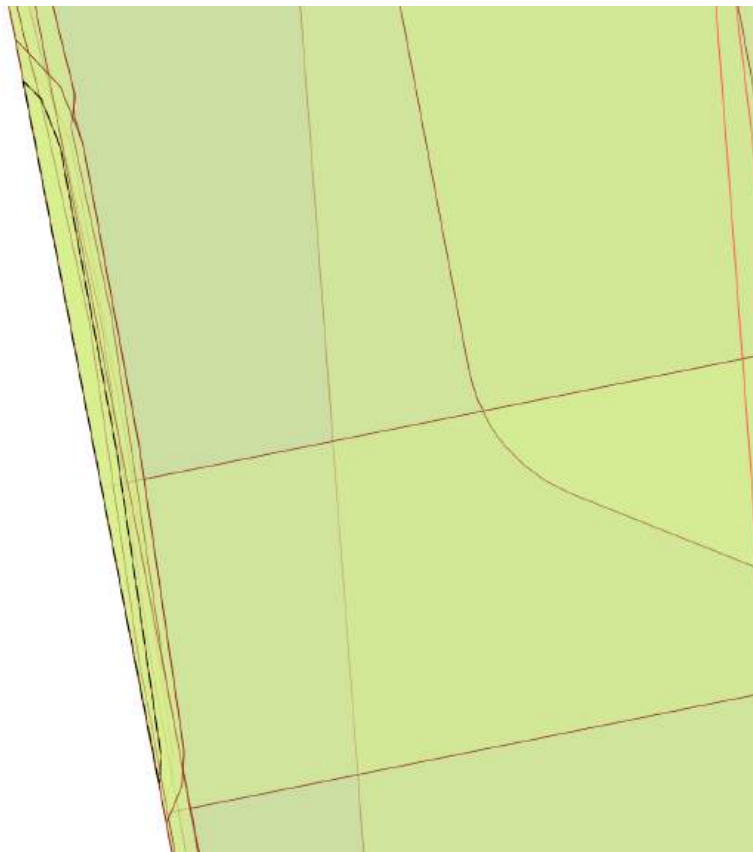
08.07.2025г. № КУВИ-001/2025-136441664

Кадастровый номер:

78:31:0001519:433

План (чертеж, схема) части земельного участка

Учетный номер части: 78:31:0001519:433/73



Масштаб 1:90

Условные обозначения:

ДОКУМЕНТ ПОДПИСАН  
ЭЛЕКТРОННОЙ ПОДПИСЬЮ

Сертификат: 009F0BDC181A023B64597F1E2579BEFB50

Владелец: ФЕДЕРАЛЬНАЯ СЛУЖБА ГОСУДАРСТВЕННОЙ  
РЕГИСТРАЦИИ, КАДАСТРА И КАРТОГРАФИИ  
Действителен: с 02.08.2024 по 26.10.2025

ПОЛНОЕ НАИМЕНОВАНИЕ ДОЛЖНОСТИ

инициалы, фамилия

Земельный участок

вид объекта недвижимости

Лист № 74 раздела 4

Всего листов раздела 4: 78

Всего разделов: 8

Всего листов выписки: 476

08.07.2025г. № КУВИ-001/2025-136441664

Кадастровый номер:

78:31:0001519:433

План (чертеж, схема) части земельного участка

Учетный номер части: 78:31:0001519:433/74



Масштаб 1:400

Условные обозначения:

ДОКУМЕНТ ПОДПИСАН  
ЭЛЕКТРОННОЙ ПОДПИСЬЮ

Сертификат: 009F0BDC181A023B64597F1E2579BEFB50

Владелец: ФЕДЕРАЛЬНАЯ СЛУЖБА ГОСУДАРСТВЕННОЙ  
РЕГИСТРАЦИИ, КАДАСТРА И КАРТОГРАФИИ  
Действителен: с 02.08.2024 по 26.10.2025

полное наименование должности

инициалы, фамилия

Земельный участок

вид объекта недвижимости

Лист № 75 раздела 4

Всего листов раздела 4: 78

Всего разделов: 8

Всего листов выписки: 476

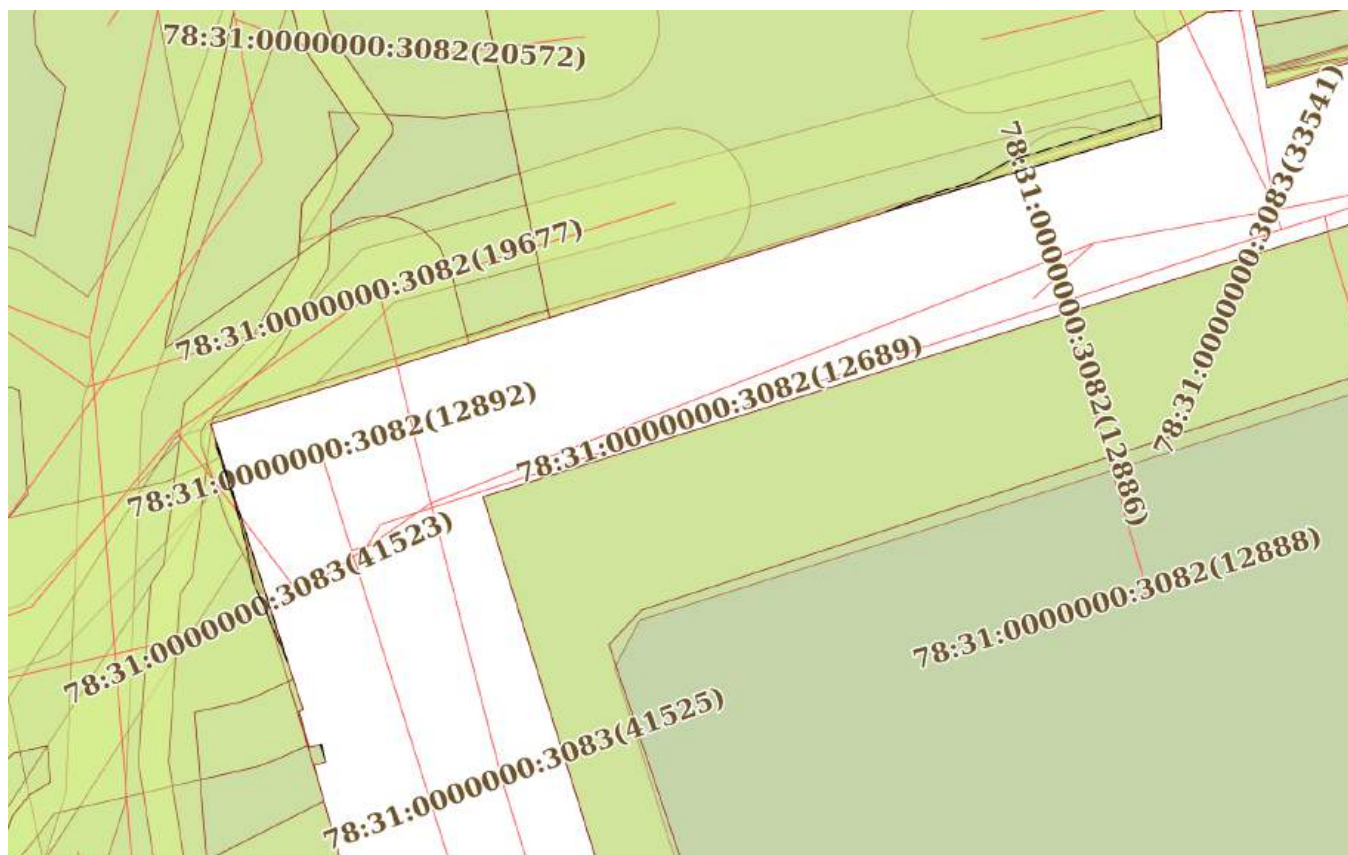
08.07.2025г. № КУВИ-001/2025-136441664

Кадастровый номер:

78:31:0001519:433

План (чертеж, схема) части земельного участка

Учетный номер части: 78:31:0001519:433/75



Масштаб 1:500

Условные обозначения:

ДОКУМЕНТ ПОДПИСАН  
ЭЛЕКТРОННОЙ ПОДПИСЬЮ

Сертификат: 009F0BDC181A023B64597F1E2579BEFB50

Владелец: ФЕДЕРАЛЬНАЯ СЛУЖБА ГОСУДАРСТВЕННОЙ  
РЕГИСТРАЦИИ, КАДАСТРА И КАРТОГРАФИИ  
Действителен: с 02.08.2024 по 26.10.2025

ПОЛНОЕ НАИМЕНОВАНИЕ ДОЛЖНОСТИ

инициалы, фамилия

Земельный участок

вид объекта недвижимости

Лист № 76 раздела 4

Всего листов раздела 4: 78

Всего разделов: 8

Всего листов выписки: 476

08.07.2025г. № КУВИ-001/2025-136441664

Кадастровый номер:

78:31:0001519:433

План (чертеж, схема) части земельного участка

Учетный номер части: 78:31:0001519:433/76



Масштаб 1:100

Условные обозначения:

ДОКУМЕНТ ПОДПИСАН  
ЭЛЕКТРОННОЙ ПОДПИСЬЮ

Сертификат: 009F0BDC181A023B64597F1E2579BEFB50

Владелец: ФЕДЕРАЛЬНАЯ СЛУЖБА ГОСУДАРСТВЕННОЙ  
РЕГИСТРАЦИИ, КАДАСТРА И КАРТОГРАФИИ  
Действителен: с 02.08.2024 по 26.10.2025

полное наименование должности

инициалы, фамилия

Земельный участок

вид объекта недвижимости

Лист № 77 раздела 4

Всего листов раздела 4: 78

Всего разделов: 8

Всего листов выписки: 476

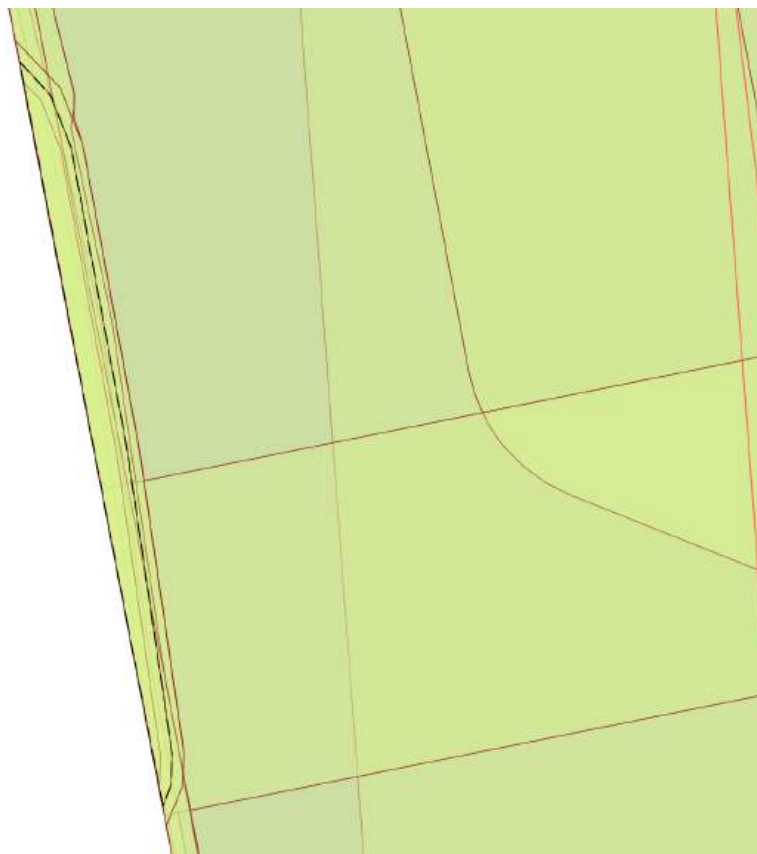
08.07.2025г. № КУВИ-001/2025-136441664

Кадастровый номер:

78:31:0001519:433

План (чертеж, схема) части земельного участка

Учетный номер части: 78:31:0001519:433/77



Масштаб 1:90

Условные обозначения:

ДОКУМЕНТ ПОДПИСАН  
ЭЛЕКТРОННОЙ ПОДПИСЬЮ

Сертификат: 009F0BDC181A023B64597F1E2579BEFB50

Владелец: ФЕДЕРАЛЬНАЯ СЛУЖБА ГОСУДАРСТВЕННОЙ  
РЕГИСТРАЦИИ, КАДАСТРА И КАРТОГРАФИИ  
Действителен: с 02.08.2024 по 26.10.2025

полное наименование должности

инициалы, фамилия

Земельный участок

вид объекта недвижимости

Лист № 78 раздела 4

Всего листов раздела 4: 78

Всего разделов: 8

Всего листов выписки: 476

08.07.2025г. № КУВИ-001/2025-136441664

Кадастровый номер:

78:31:0001519:433

План (чертеж, схема) части земельного участка

Учетный номер части: 78:31:0001519:433/78



Масштаб 1:400

Условные обозначения:

ДОКУМЕНТ ПОДПИСАН  
ЭЛЕКТРОННОЙ ПОДПИСЬЮ

Сертификат: 009F0BDC181A023B64597F1E2579BEFB50

Владелец: ФЕДЕРАЛЬНАЯ СЛУЖБА ГОСУДАРСТВЕННОЙ  
РЕГИСТРАЦИИ, КАДАСТРА И КАРТОГРАФИИ  
Действителен: с 02.08.2024 по 26.10.2025

полное наименование должности

инициалы, фамилия

Выписка из Единого государственного реестра недвижимости об объекте недвижимости  
Сведения о частях земельного участка

Земельный участок		
вид объекта недвижимости		
Лист № 1 раздела 4.1	Всего листов раздела 4.1: 50	Всего разделов: 8
Всего листов выписки: 476		
08.07.2025г. № КУВИ-001/2025-136441664		
Кадастровый номер:		78:31:0001519:433
Учетный номер части	Площадь, м2	Содержание ограничения в использовании или ограничения права на объект недвижимости или обременения объекта недвижимости
1	2	3
78:31:0001519:433/1	6664	вид ограничения (обременения): ограничения прав на земельный участок, предусмотренные статьей 56 Земельного кодекса Российской Федерации; Срок действия: не установлен; Содержание ограничения (обременения): Единая зона регулирования застройки и хозяйственной деятельности
78:31:0001519:433/2	2768	вид ограничения (обременения): ограничения прав на земельный участок, предусмотренные статьей 56 Земельного кодекса Российской Федерации; Срок действия: не установлен; Содержание ограничения (обременения): Единая зона регулирования застройки и хозяйственной деятельности
78:31:0001519:433/3	10399	вид ограничения (обременения): ограничения прав на земельный участок, предусмотренные статьей 56 Земельного кодекса Российской Федерации; Срок действия: не установлен; Содержание ограничения (обременения): Единая зона регулирования застройки и хозяйственной деятельности
78:31:0001519:433/4	23554	вид ограничения (обременения): ограничения прав на земельный участок, предусмотренные статьей 56 Земельного кодекса Российской Федерации; Срок действия: не установлен; Содержание ограничения (обременения): Единая зона регулирования застройки и хозяйственной деятельности
78:31:0001519:433/5	1026	вид ограничения (обременения): ограничения прав на земельный участок, предусмотренные статьей 56 Земельного кодекса Российской Федерации; Срок действия: не установлен; Содержание ограничения (обременения): Охранная зона водопроводных сетей
78:31:0001519:433/6	171	вид ограничения (обременения): ограничения прав на земельный участок, предусмотренные статьей 56 Земельного кодекса Российской Федерации; Срок действия: не установлен; Содержание ограничения (обременения): Охранная зона водопроводных сетей
78:31:0001519:433/7	19	вид ограничения (обременения): ограничения прав на земельный участок, предусмотренные статьей 56 Земельного кодекса Российской Федерации; Срок действия: не установлен; Содержание ограничения (обременения): Охранная зона водопроводных сетей
78:31:0001519:433/8	419	вид ограничения (обременения): ограничения прав на земельный участок, предусмотренные статьей 56 Земельного кодекса Российской Федерации; Срок действия: не установлен; Содержание ограничения (обременения): Охранная зона водопроводных сетей
78:31:0001519:433/9	305	вид ограничения (обременения): ограничения прав на земельный участок, предусмотренные статьей 56 Земельного кодекса



ДОКУМЕНТ ПОДПИСАН  
ЭЛЕКТРОННОЙ ПОДПИСЬЮ

Сертификат: 009F0BDC181A023B64597F1E2579BEFB50

Владелец: ФЕДЕРАЛЬНАЯ СЛУЖБА ГОСУДАРСТВЕННОЙ

РЕГИСТРАЦИИ, КАДАСТРА И КАРТОГРАФИИ

Действителен: с 02.08.2024 по 26.10.2025

полное наименование должности

инициалы, фамилия

Земельный участок		
вид объекта недвижимости		
Лист № 2 раздела 4.1	Всего листов раздела 4.1: 50	Всего разделов: 8
08.07.2025г. № КУВИ-001/2025-136441664		
Кадастровый номер:	78:31:0001519:433	
		Российской Федерации; Срок действия: не установлен; Содержание ограничения (обременения): Охранная зона водопроводных сетей
78:31:0001519:433/10	47	вид ограничения (обременения): ограничения прав на земельный участок, предусмотренные статьей 56 Земельного кодекса Российской Федерации; Срок действия: не установлен; Содержание ограничения (обременения): Охранная зона водопроводных сетей
78:31:0001519:433/11	75	вид ограничения (обременения): ограничения прав на земельный участок, предусмотренные статьей 56 Земельного кодекса Российской Федерации; Срок действия: не установлен; Содержание ограничения (обременения): Охранная зона водопроводных сетей
78:31:0001519:433/12	14951	вид ограничения (обременения): ограничения прав на земельный участок, предусмотренные статьей 56 Земельного кодекса Российской Федерации; Срок действия: не установлен; Содержание ограничения (обременения): Охранная зона водопроводных сетей
78:31:0001519:433/13	2632	вид ограничения (обременения): ограничения прав на земельный участок, предусмотренные статьей 56 Земельного кодекса Российской Федерации; Срок действия: не установлен; Содержание ограничения (обременения): Охранная зона газораспределительной сети
78:31:0001519:433/14	12	вид ограничения (обременения): ограничения прав на земельный участок, предусмотренные статьей 56 Земельного кодекса Российской Федерации; Срок действия: не установлен; Содержание ограничения (обременения): Охранная зона канализационных сетей
78:31:0001519:433/15	1	вид ограничения (обременения): ограничения прав на земельный участок, предусмотренные статьей 56 Земельного кодекса Российской Федерации; Срок действия: не установлен; Содержание ограничения (обременения): Охранная зона канализационных сетей
78:31:0001519:433/16	11	вид ограничения (обременения): ограничения прав на земельный участок, предусмотренные статьей 56 Земельного кодекса Российской Федерации; Срок действия: не установлен; Содержание ограничения (обременения): Охранная зона канализационных сетей
78:31:0001519:433/17	8	вид ограничения (обременения): ограничения прав на земельный участок, предусмотренные статьей 56 Земельного кодекса Российской Федерации; Срок действия: не установлен; Содержание ограничения (обременения): Охранная зона канализационных сетей
78:31:0001519:433/18	10	вид ограничения (обременения): ограничения прав на земельный участок, предусмотренные статьей 56 Земельного кодекса Российской Федерации; Срок действия: не установлен; Содержание ограничения (обременения): Охранная зона канализационных сетей
78:31:0001519:433/19	5	вид ограничения (обременения): ограничения прав на земельный участок, предусмотренные статьей 56 Земельного кодекса Российской Федерации; Срок действия: не установлен; Содержание ограничения (обременения): Охранная зона



ДОКУМЕНТ ПОДПИСАН  
ЭЛЕКТРОННОЙ ПОДПИСЬЮ

Сертификат: 009F0BDC181A023B64597F1E2579BEFB50

Владелец: ФЕДЕРАЛЬНАЯ СЛУЖБА ГОСУДАРСТВЕННОЙ

РЕГИСТРАЦИИ, КАДАСТРА И КАРТОГРАФИИ

Действителен: с 02.08.2024 по 26.10.2025

полное наименование должности

инициалы, фамилия

Земельный участок		
вид объекта недвижимости		
Лист № 3 раздела 4.1	Всего листов раздела 4.1: 50	Всего разделов: 8
08.07.2025г. № КУВИ-001/2025-136441664		
Кадастровый номер:	78:31:0001519:433	
		канализационных сетей
78:31:0001519:433/20	4	вид ограничения (обременения): ограничения прав на земельный участок, предусмотренные статьей 56 Земельного кодекса Российской Федерации; Срок действия: не установлен; Содержание ограничения (обременения): Охранная зона канализационных сетей
78:31:0001519:433/21	4	вид ограничения (обременения): ограничения прав на земельный участок, предусмотренные статьей 56 Земельного кодекса Российской Федерации; Срок действия: не установлен; Содержание ограничения (обременения): Охранная зона канализационных сетей
78:31:0001519:433/22	2	вид ограничения (обременения): ограничения прав на земельный участок, предусмотренные статьей 56 Земельного кодекса Российской Федерации; Срок действия: не установлен; Содержание ограничения (обременения): Охранная зона канализационных сетей
78:31:0001519:433/23	1	вид ограничения (обременения): ограничения прав на земельный участок, предусмотренные статьей 56 Земельного кодекса Российской Федерации; Срок действия: не установлен; Содержание ограничения (обременения): Охранная зона канализационных сетей
78:31:0001519:433/24	15	вид ограничения (обременения): ограничения прав на земельный участок, предусмотренные статьей 56 Земельного кодекса Российской Федерации; Срок действия: не установлен; Содержание ограничения (обременения): Охранная зона канализационных сетей
78:31:0001519:433/25	38230	вид ограничения (обременения): ограничения прав на земельный участок, предусмотренные статьей 56 Земельного кодекса Российской Федерации; Срок действия: не установлен; Содержание ограничения (обременения): Охранная зона канализационных сетей
78:31:0001519:433/26	357	вид ограничения (обременения): ограничения прав на земельный участок, предусмотренные статьей 56 Земельного кодекса Российской Федерации; Срок действия: не установлен; Содержание ограничения (обременения): Охранная зона подземных кабельных линий электропередачи
78:31:0001519:433/27	2	вид ограничения (обременения): ограничения прав на земельный участок, предусмотренные статьей 56 Земельного кодекса Российской Федерации; Срок действия: не установлен; Содержание ограничения (обременения): Охранная зона подземных кабельных линий электропередачи
78:31:0001519:433/28	1	вид ограничения (обременения): ограничения прав на земельный участок, предусмотренные статьей 56 Земельного кодекса Российской Федерации; Срок действия: не установлен; Содержание ограничения (обременения): Охранная зона подземных кабельных линий электропередачи
78:31:0001519:433/29	10	вид ограничения (обременения): ограничения прав на земельный участок, предусмотренные статьей 56 Земельного кодекса Российской Федерации; Срок действия: не установлен; Содержание ограничения (обременения): Охранная зона подземных



ДОКУМЕНТ ПОДПИСАН  
ЭЛЕКТРОННОЙ ПОДПИСЬЮ

Сертификат: 009F0BDC181A023B64597F1E2579BEFB50

Владелец: ФЕДЕРАЛЬНАЯ СЛУЖБА ГОСУДАРСТВЕННОЙ

РЕГИСТРАЦИИ, КАДАСТРА И КАРТОГРАФИИ

Действителен: с 02.08.2024 по 26.10.2025

полное наименование должности

инициалы, фамилия

Земельный участок			
вид объекта недвижимости			
Лист № 4 раздела 4.1	Всего листов раздела 4.1: 50	Всего разделов: 8	Всего листов выписки: 476
08.07.2025г. № КУВИ-001/2025-136441664			
Кадастровый номер:		78:31:0001519:433	
		кабельных линий электропередачи	
78:31:0001519:433/30	3	вид ограничения (обременения): ограничения прав на земельный участок, предусмотренные статьей 56 Земельного кодекса Российской Федерации; Срок действия: не установлен; Содержание ограничения (обременения): Охранная зона подземных кабельных линий электропередачи	
78:31:0001519:433/31	20	вид ограничения (обременения): ограничения прав на земельный участок, предусмотренные статьей 56 Земельного кодекса Российской Федерации; Срок действия: не установлен; Содержание ограничения (обременения): Охранная зона подземных кабельных линий электропередачи	
78:31:0001519:433/32	1163	вид ограничения (обременения): ограничения прав на земельный участок, предусмотренные статьей 56 Земельного кодекса Российской Федерации; Срок действия: не установлен; Содержание ограничения (обременения): Охранная зона подземных кабельных линий электропередачи	
78:31:0001519:433/33	235	вид ограничения (обременения): ограничения прав на земельный участок, предусмотренные статьей 56 Земельного кодекса Российской Федерации; Срок действия: не установлен; Содержание ограничения (обременения): Охранная зона подземных кабельных линий электропередачи	
78:31:0001519:433/34	76	вид ограничения (обременения): ограничения прав на земельный участок, предусмотренные статьей 56 Земельного кодекса Российской Федерации; Срок действия: не установлен; Содержание ограничения (обременения): Охранная зона подземных кабельных линий электропередачи	
78:31:0001519:433/35	5	вид ограничения (обременения): ограничения прав на земельный участок, предусмотренные статьей 56 Земельного кодекса Российской Федерации; Срок действия: не установлен; Содержание ограничения (обременения): Охранная зона подземных кабельных линий электропередачи	
78:31:0001519:433/36	1	вид ограничения (обременения): ограничения прав на земельный участок, предусмотренные статьей 56 Земельного кодекса Российской Федерации; Срок действия: не установлен; Содержание ограничения (обременения): Охранная зона подземных кабельных линий электропередачи	
78:31:0001519:433/37	89	вид ограничения (обременения): ограничения прав на земельный участок, предусмотренные статьей 56 Земельного кодекса Российской Федерации; Срок действия: не установлен; Содержание ограничения (обременения): Охранная зона сетей связи и сооружений связи	
78:31:0001519:433/38	8	вид ограничения (обременения): ограничения прав на земельный участок, предусмотренные статьей 56 Земельного кодекса Российской Федерации; Срок действия: не установлен; Содержание ограничения (обременения): Охранная зона сетей связи и сооружений связи	
78:31:0001519:433/39	306	вид ограничения (обременения): ограничения прав на земельный участок, предусмотренные статьей 56 Земельного кодекса Российской Федерации; Срок действия: не установлен; Содержание ограничения (обременения): Охранная зона сетей связи и	



ДОКУМЕНТ ПОДПИСАН  
ЭЛЕКТРОННОЙ ПОДПИСЬЮ

Сертификат: 009F0BDC181A023B64597F1E2579BEFB50

Владелец: ФЕДЕРАЛЬНАЯ СЛУЖБА ГОСУДАРСТВЕННОЙ

РЕГИСТРАЦИИ, КАДАСТРА И КАРТОГРАФИИ

Действителен: с 02.08.2024 по 26.10.2025

полное наименование должности

инициалы, фамилия

Земельный участок			
вид объекта недвижимости			
Лист № 5 раздела 4.1	Всего листов раздела 4.1: 50	Всего разделов: 8	Всего листов выписки: 476
08.07.2025г. № КУВИ-001/2025-136441664			
Кадастровый номер:		78:31:0001519:433	
		сооружений связи	
78:31:0001519:433/40	11	вид ограничения (обременения): ограничения прав на земельный участок, предусмотренные статьей 56 Земельного кодекса Российской Федерации; Срок действия: не установлен; Содержание ограничения (обременения): Охранная зона сетей связи и сооружений связи	
78:31:0001519:433/41	632	вид ограничения (обременения): ограничения прав на земельный участок, предусмотренные статьей 56 Земельного кодекса Российской Федерации; Срок действия: не установлен; Содержание ограничения (обременения): Охранная зона сетей связи и сооружений связи	
78:31:0001519:433/42	938	вид ограничения (обременения): ограничения прав на земельный участок, предусмотренные статьей 56 Земельного кодекса Российской Федерации; Срок действия: не установлен; Содержание ограничения (обременения): Охранная зона тепловых сетей	
78:31:0001519:433/43	1815	вид ограничения (обременения): ограничения прав на земельный участок, предусмотренные статьей 56 Земельного кодекса Российской Федерации; Срок действия: не установлен; Содержание ограничения (обременения): Охранная зона тепловых сетей	
78:31:0001519:433/44	10	вид ограничения (обременения): ограничения прав на земельный участок, предусмотренные статьей 56 Земельного кодекса Российской Федерации; Срок действия: не установлен; Содержание ограничения (обременения): Охранная зона тепловых сетей	
78:31:0001519:433/45	436	вид ограничения (обременения): ограничения прав на земельный участок, предусмотренные статьей 56 Земельного кодекса Российской Федерации; Срок действия: не установлен; Содержание ограничения (обременения): Техническая и охранная зона метрополитена	
78:31:0001519:433/46	911	вид ограничения (обременения): ограничения прав на земельный участок, предусмотренные статьей 56 Земельного кодекса Российской Федерации; Срок действия: не установлен; Содержание ограничения (обременения): Техническая и охранная зона метрополитена	
78:31:0001519:433/47	1354	вид ограничения (обременения): ограничения прав на земельный участок, предусмотренные статьей 56 Земельного кодекса Российской Федерации; Срок действия: не установлен; Содержание ограничения (обременения): Техническая и охранная зона метрополитена	
78:31:0001519:433/48	1283	вид ограничения (обременения): ограничения прав на земельный участок, предусмотренные статьей 56 Земельного кодекса Российской Федерации; Срок действия: не установлен; Содержание ограничения (обременения): Право прохода и проезда	
78:31:0001519:433/49	1450	вид ограничения (обременения): ограничения прав на земельный участок, предусмотренные статьей 56 Земельного кодекса Российской Федерации; Срок действия: не установлен; Содержание ограничения (обременения): Право прохода и проезда	
78:31:0001519:433/50	240	вид ограничения (обременения): ограничения прав на земельный участок, предусмотренные статьей 56 Земельного кодекса Российской Федерации; Срок действия: не установлен; Содержание ограничения (обременения): Охранная зона подстанций и других электротехнических сооружений	
78:31:0001519:433/51	598	вид ограничения (обременения): ограничения прав на земельный участок, предусмотренные статьей 56 Земельного кодекса Российской Федерации; Срок действия: не установлен; Содержание ограничения (обременения): Охранная зона подстанций и	



ДОКУМЕНТ ПОДПИСАН  
ЭЛЕКТРОННОЙ ПОДПИСЬЮ

Сертификат: 009F0BDC181A023B64597F1E2579BEFB50

Владелец: ФЕДЕРАЛЬНАЯ СЛУЖБА ГОСУДАРСТВЕННОЙ

РЕГИСТРАЦИИ, КАДАСТРА И КАРТОГРАФИИ

Действителен: с 02.08.2024 по 26.10.2025

полное наименование должности

инициалы, фамилия

Земельный участок		
вид объекта недвижимости		
Лист № 6 раздела 4.1	Всего листов раздела 4.1: 50	Всего разделов: 8
Всего листов выписки: 476		
08.07.2025г. № КУВИ-001/2025-136441664		
Кадастровый номер:		78:31:0001519:433
		других электротехнических сооружений
78:31:0001519:433/52	403	вид ограничения (обременения): ограничения прав на земельный участок, предусмотренные статьей 56 Земельного кодекса Российской Федерации; Срок действия: не установлен; Содержание ограничения (обременения): Охранная зона подстанций и других электротехнических сооружений
78:31:0001519:433/53	197	78:31-6.16
78:31:0001519:433/54	59003	78:31-8.8
78:31:0001519:433/55	334	вид ограничения (обременения): ограничения прав на земельный участок, предусмотренные статьей 56 Земельного кодекса Российской Федерации; Срок действия: не установлен; реквизиты документа-основания: решение о согласовании границ охранной зоны объекта электросетевого хозяйства от 26.10.2022 № 07-4085/РС-343 выдан: Ростехнадзор Северо-Западное Управление; Содержание ограничения (обременения): Ограничения предусмотрены п.8-11, раздела III Правил установления охранных зон объектов электросетевого хозяйства и особых условий использования земельных участков расположенных в границах таких зон, утв. Постановлением Правительства РФ от 24.02.2009 №160 (ред. от 21.12.2018) Применительно.8.В охранных зонах запрещается осуществлять любые действия, которые могут нарушить безопасную работу объектов электросетевого хозяйства, в том числе привести к их повреждению или уничтожению, и (или) повлечь причинение вреда жизни, здоровью граждан и имуществу физических или юридических лиц, а также повлечь нанесение экологического ущерба и возникновение пожаров, в том числе: а) набрасывать на провода и опоры воздушных линий электропередачи посторонние предметы, а также подниматься на опоры воздушных линий электропередачи; б) размещать любые объекты и предметы (материалы) в пределах созданных в соответствии с требованиями нормативно-технических документов проходов и подъездов для доступа к объектам электросетевого хозяйства, а также проводить любые работы и возводить сооружения, которые могут препятствовать доступу к объектам электросетевого хозяйства, без создания необходимых для такого доступа проходов и подъездов; в) находиться в пределах огороженной территории и помещениях распределительных устройств и подстанций, открывать двери и люки распределительных устройств и подстанций, производить переключения и подключения в электрических сетях (указанное требование не распространяется на работников, занятых выполнением разрешенных в установленном порядке работ), разводить огонь в пределах охранных зон вводных и распределительных устройств, подстанций, воздушных линий электропередачи, а также в охранных зонах кабельных линий электропередачи; г) размещать свалки; д) производить работы ударными механизмами, сбрасывать тяжести массой свыше 5 тонн, производить сброс и слив едких и коррозионных веществ и горюче-смазочных материалов (в охранных зонах подземных кабельных линий электропередачи). 9. В охранных зонах, установленных для объектов электросетевого хозяйства напряжением свыше 1000 вольт, помимо действий, предусмотренных пунктом 8 настоящих Правил, запрещается: а) складировать или размещать хранилища любых, в том числе горюче-смазочных, материалов; г) бросать якоря с судов и осуществлять их проход с



ДОКУМЕНТ ПОДПИСАН  
ЭЛЕКТРОННОЙ ПОДПИСЬЮ

Сертификат: 009F0BDC181A023B64597F1E2579BEFB50

Владелец: ФЕДЕРАЛЬНАЯ СЛУЖБА ГОСУДАРСТВЕННОЙ

РЕГИСТРАЦИИ, КАДАСТРА И КАРТОГРАФИИ

Действителен: с 02.08.2024 по 26.10.2025

полное наименование должности

инициалы, фамилия

Земельный участок			
вид объекта недвижимости			
Лист № 7 раздела 4.1	Всего листов раздела 4.1: 50	Всего разделов: 8	Всего листов выписки: 476
08.07.2025г. № КУВИ-001/2025-136441664			
Кадастровый номер:		78:31:0001519:433	
		<p>отданными якорями, цепями, лотами, волокушами и тралами (в охранных зонах подводных кабельных линий электропередачи);</p> <p>10. В пределах охранных зон без письменного решения о согласовании сетевых организаций юридическим и физическим лицам запрещаются: а) строительство, капитальный ремонт, реконструкция или снос зданий и сооружений; б) горные, взрывные, мелиоративные работы, в том числе связанные с временным затоплением земель; в) посадка и вырубка деревьев и кустарников; г) дноуглубительные, землечерпальные и погрузочно-разгрузочные работы, добыча рыбы, других водных животных и растений придонными орудиями лова, устройство водоемов, колка и заготовка льда (в охранных зонах подводных кабельных линий электропередачи); ж) земляные работы на глубине более 0,3 метра (на вспахиваемых землях на глубине более 0,45 метра), а также планировка грунта (в охранных зонах подземных кабельных линий электропередачи); и) полевые сельскохозяйственные работы или полевые сельскохозяйственные работы, связанные с вспашкой земли (в охранных зонах кабельных линий электропередачи). 11. В охранных зонах, установленных для объектов электросетевого хозяйства напряжением до 1000 вольт, помимо действий, предусмотренных пунктом 10 настоящих Правил, без письменного решения о согласовании сетевых организаций запрещается: б) складировать или размещать хранилища любых, в том числе горюче-смазочных, материалов; в) устраивать причалы для стоянки судов, барж и плавучих кранов, бросать якоря с судов и осуществлять их проход с отданными якорями, цепями, лотами, волокушами и тралами (в охранных зонах подводных кабельных линий электропередачи).; Реестровый номер границы: 78:31-6.576; Вид объекта реестра границ: Зона с особыми условиями использования территории; Вид зоны по документу: Охранная зона объекта электросетевого хозяйства - БКТП 594; Тип зоны: Охранная зона инженерных коммуникаций</p>	
78:31:0001519:433/56	563	<p>вид ограничения (обременения): ограничения прав на земельный участок, предусмотренные статьей 56 Земельного кодекса Российской Федерации; Срок действия: не установлен; реквизиты документа-основания: постановление Правительства РФ «О порядке установления охранных зон объектов электросетевого хозяйства и особых условий использования земельных участков, расположенных в границах таких зон» от 24.02.2009 № 160 выдан: Правительство Российской Федерации; Содержание ограничения (обременения): Согласно Постановлению Правительства Российской Федерации № 160 от 24.02.2009 в охранных зонах запрещается осуществлять любые действия, которые могут нарушить безопасную работу объектов электросетевого хозяйства, в том числе привести к их повреждению или уничтожению, и (или) повлечь причинение вреда жизни, здоровью граждан и имуществу физических или юридических лиц, а также повлечь нанесение экологического ущерба и возникновение пожаров, в том числе: а) набрасывать на провода и опоры воздушных линий электропередачи посторонние предметы, а также подниматься на опоры воздушных линий электропередачи; б) размещать любые объекты и предметы (материалы) в пределах созданных в соответствии с требованиями нормативно-технических документов проходов и подъездов для доступа к объектам электросетевого хозяйства, а также проводить любые работы и возводить сооружения, которые могут препятствовать доступу к объектам электросетевого хозяйства, без создания необходимых для такого доступа проходов и</p>	



ДОКУМЕНТ ПОДПИСАН  
ЭЛЕКТРОННОЙ ПОДПИСЬЮ

Сертификат: 009F0BDC181A023B64597F1E2579BEFB50

Владелец: ФЕДЕРАЛЬНАЯ СЛУЖБА ГОСУДАРСТВЕННОЙ

РЕГИСТРАЦИИ, КАДАСТРА И КАРТОГРАФИИ

Действителен: с 02.08.2024 по 26.10.2025

полное наименование должности

инициалы, фамилия

Земельный участок			
вид объекта недвижимости			
Лист № 8 раздела 4.1	Всего листов раздела 4.1: 50	Всего разделов: 8	Всего листов выписки: 476
08.07.2025г. № КУВИ-001/2025-136441664			
Кадастровый номер:		78:31:0001519:433	
		<p>подъездов; в) находиться в пределах огороженной территории и помещениях распределительных устройств и подстанций, открывать двери и люки распределительных устройств и подстанций, производить переключения и подключения в электрических сетях (указанное требование не распространяется на работников, занятых выполнением разрешенных в установленном порядке работ), разводить огонь в пределах охранных зон вводных и распределительных устройств, подстанций, воздушных линий электропередачи, а также в охранных зонах кабельных линий электропередачи; г) размещать свалки; д) производить работы ударными механизмами, сбрасывать тяжести массой свыше 5 тонн, производить сброс и слив едких и коррозионных веществ и горюче-смазочных материалов (в охранных зонах подземных кабельных линий электропередачи). Охранные зоны устанавливаются: б) вдоль подземных кабельных линий электропередачи - в виде части поверхности участка земли, расположенного под ней участка недр (на глубину, соответствующую глубине прокладки кабельных линий электропередачи), ограниченной параллельными вертикальными плоскостями, отстоящими по обе стороны линии электропередачи от крайних кабелей на расстоянии 1 метра (при прохождении кабельных линий напряжением до 1 киловольта в городах под тротуарами - на 0,6 метра в сторону зданий и сооружений и на 1 метр в сторону проезжей части улицы); в) вдоль подводных кабельных линий электропередачи - в виде водного пространства от водной поверхности до дна, ограниченного вертикальными плоскостями, отстоящими по обе стороны линии от крайних кабелей на расстоянии 100 метров.; Реестровый номер границы: 78:31-6.791; Вид объекта реестра границ: Зона с особыми условиями использования территории; Вид зоны по документу: Охранная зона объекта электросетевого хозяйства - 543-593/; Тип зоны: Охранная зона инженерных коммуникаций</p>	
78:31:0001519:433/57	348	<p>вид ограничения (обременения): ограничения прав на земельный участок, предусмотренные статьей 56 Земельного кодекса Российской Федерации; Срок действия: не установлен; реквизиты документа-основания: постановление Правительства РФ «О порядке установления охранных зон объектов электросетевого хозяйства и особых условий использования земельных участков, расположенных в границах таких зон» от 24.02.2009 № 160 выдан: Правительство Российской Федерации; Содержание ограничения (обременения): Согласно Постановлению Правительства Российской Федерации № 160 от 24.02.2009 в охранных зонах запрещается осуществлять любые действия, которые могут нарушить безопасную работу объектов электросетевого хозяйства, в том числе привести к их повреждению или уничтожению, и (или) повлечь причинение вреда жизни, здоровью граждан и имуществу физических или юридических лиц, а также повлечь нанесение экологического ущерба и возникновение пожаров, в том числе: а) набрасывать на провода и опоры воздушных линий электропередачи посторонние предметы, а также подниматься на опоры воздушных линий электропередачи; б) размещать любые объекты и предметы (материалы) в пределах созданных в соответствии с требованиями нормативно-технических документов проходов и подъездов для доступа к объектам электросетевого хозяйства, а также проводить любые работы и возводить сооружения, которые могут препятствовать доступу к объектам электросетевого хозяйства, без создания необходимых для такого доступа проходов и подъездов; в) находиться в пределах огороженной территории и помещениях распределительных устройств и подстанций,</p>	



ДОКУМЕНТ ПОДПИСАН  
ЭЛЕКТРОННОЙ ПОДПИСЬЮ

Сертификат: 009F0BDC181A023B64597F1E2579BEFB50

Владелец: ФЕДЕРАЛЬНАЯ СЛУЖБА ГОСУДАРСТВЕННОЙ

РЕГИСТРАЦИИ, КАДАСТРА И КАРТОГРАФИИ

Действителен: с 02.08.2024 по 26.10.2025

полное наименование должности

инициалы, фамилия

Земельный участок			
вид объекта недвижимости			
Лист № 9 раздела 4.1	Всего листов раздела 4.1: 50	Всего разделов: 8	Всего листов выписки: 476

08.07.2025г. № КУВИ-001/2025-136441664

Кадастровый номер: 78:31:0001519:433

		открывать двери и люки распределительных устройств и подстанций, производить переключения и подключения в электрических сетях (указанное требование не распространяется на работников, занятых выполнением разрешенных в установленном порядке работ), разводить огонь в пределах охранных зон вводных и распределительных устройств, подстанций, воздушных линий электропередачи, а также в охранных зонах кабельных линий электропередачи; г) размещать свалки; д) производить работы ударными механизмами, сбрасывать тяжести массой свыше 5 тонн, производить сброс и слив едких и коррозионных веществ и горюче-смазочных материалов (в охранных зонах подземных кабельных линий электропередачи). Охранные зоны устанавливаются: б) вдоль подземных кабельных линий электропередачи - в виде части поверхности участка земли, расположенного под ней участка недр (на глубину, соответствующую глубине прокладки кабельных линий электропередачи), ограниченной параллельными вертикальными плоскостями, отстоящими по обе стороны линии электропередачи от крайних кабелей на расстоянии 1 метра (при прохождении кабельных линий напряжением до 1 киловольта в городах под тротуарами - на 0,6 метра в сторону зданий и сооружений и на 1 метр в сторону проезжей части улицы); в) вдоль подводных кабельных линий электропередачи - в виде водного пространства от водной поверхности до дна, ограниченного вертикальными плоскостями, отстоящими по обе стороны линии от крайних кабелей на расстоянии 100 метров.; Реестровый номер границы: 78:31-6.780; Вид объекта реестра границ: Зона с особыми условиями использования территории; Вид зоны по документу: Охранная зона объекта электросетевого хозяйства - 543-694/; Тип зоны: Охранная зона инженерных коммуникаций
78:31:0001519:433/58	619	вид ограничения (обременения): ограничения прав на земельный участок, предусмотренные статьей 56 Земельного кодекса Российской Федерации; Срок действия: не установлен; реквизиты документа-основания: постановление Правительства РФ «О порядке установления охранных зон объектов электросетевого хозяйства и особых условий использования земельных участков, расположенных в границах таких зон» от 24.02.2009 № 160 выдан: Правительство Российской Федерации; Содержание ограничения (обременения): Согласно Постановлению Правительства Российской Федерации № 160 от 24.02.2009 в охранных зонах запрещается осуществлять любые действия, которые могут нарушить безопасную работу объектов электросетевого хозяйства, в том числе привести к их повреждению или уничтожению, и (или) повлечь причинение вреда жизни, здоровью граждан и имуществу физических или юридических лиц, а также повлечь нанесение экологического ущерба и возникновение пожаров, в том числе: а) набрасывать на провода и опоры воздушных линий электропередачи посторонние предметы, а также подниматься на опоры воздушных линий электропередачи; б) размещать любые объекты и предметы (материалы) в пределах созданных в соответствии с требованиями нормативно-технических документов проходов и подъездов для доступа к объектам электросетевого хозяйства, а также проводить любые работы и возводить сооружения, которые могут препятствовать доступу к объектам электросетевого хозяйства, без создания необходимых для такого доступа проходов и подъездов; в) находиться в пределах огороженной территории и помещениях распределительных устройств и подстанций, открывать двери и люки распределительных устройств и подстанций, производить переключения и подключения в



ДОКУМЕНТ ПОДПИСАН  
ЭЛЕКТРОННОЙ ПОДПИСЬЮ

Сертификат: 009F0BDC181A023B64597F1E2579BEFB50

Владелец: ФЕДЕРАЛЬНАЯ СЛУЖБА ГОСУДАРСТВЕННОЙ

РЕГИСТРАЦИИ, КАДАСТРА И КАРТОГРАФИИ

Действителен: с 02.08.2024 по 26.10.2025

полное наименование должности

инициалы, фамилия

Земельный участок			
вид объекта недвижимости			
Лист № 10 раздела 4.1	Всего листов раздела 4.1: 50	Всего разделов: 8	Всего листов выписки: 476

08.07.2025г. № КУВИ-001/2025-136441664

Кадастровый номер: 78:31:0001519:433

		<p>электрических сетях (указанное требование не распространяется на работников, занятых выполнением разрешенных в установленном порядке работ), разводить огонь в пределах охранных зон вводных и распределительных устройств, подстанций, воздушных линий электропередачи, а также в охранных зонах кабельных линий электропередачи; г) размещать свалки; д) производить работы ударными механизмами, сбрасывать тяжести массой свыше 5 тонн, производить сброс и слив едких и коррозионных веществ и горюче-смазочных материалов (в охранных зонах подземных кабельных линий электропередачи). Охранные зоны устанавливаются: б) вдоль подземных кабельных линий электропередачи - в виде части поверхности участка земли, расположенного под ней участка недр (на глубину, соответствующую глубине прокладки кабельных линий электропередачи), ограниченной параллельными вертикальными плоскостями, отстоящими по обе стороны линии электропередачи от крайних кабелей на расстоянии 1 метра (при прохождении кабельных линий напряжением до 1 киловольта в городах под тротуарами - на 0,6 метра в сторону зданий и сооружений и на 1 метр в сторону проезжей части улицы); в) вдоль подводных кабельных линий электропередачи - в виде водного пространства от водной поверхности до дна, ограниченного вертикальными плоскостями, отстоящими по обе стороны линии от крайних кабелей на расстоянии 100 метров.; Реестровый номер границы: 78:31-6.842; Вид объекта реестра границ: Зона с особыми условиями использования территории; Вид зоны по документу: Охранная зона объекта электросетевого хозяйства - 523-543/; Тип зоны: Охранная зона инженерных коммуникаций</p>
78:31:0001519:433/59	184	<p>вид ограничения (обременения): ограничения прав на земельный участок, предусмотренные статьей 56 Земельного кодекса Российской Федерации; Срок действия: не установлен; реквизиты документа-основания: постановление Правительства РФ «О порядке установления охранных зон объектов электросетевого хозяйства и особых условий использования земельных участков, расположенных в границах таких зон» от 24.02.2009 № 160 выдан: Правительство Российской Федерации ; Содержание ограничения (обременения): "Согласно Постановлению Правительства Российской Федерации № 160 от 24.02.2009 в охранных зонах запрещается осуществлять любые действия, которые могут нарушить безопасную работу объектов электросетевого хозяйства, в том числе привести к их повреждению или уничтожению, и (или) повлечь причинение вреда жизни, здоровью граждан и имуществу физических или юридических лиц, а также повлечь нанесение экологического ущерба и возникновение пожаров, в том числе: а) набрасывать на провода и опоры воздушных линий электропередачи посторонние предметы, а также подниматься на опоры воздушных линий электропередачи; б) размещать любые объекты и предметы (материалы) в пределах созданных в соответствии с требованиями нормативно-технических документов проходов и подъездов для доступа к объектам электросетевого хозяйства, а также проводить любые работы и возводить сооружения, которые могут препятствовать доступу к объектам электросетевого хозяйства, без создания необходимых для такого доступа проходов и подъездов; в) находиться в пределах огороженной территории и помещениях распределительных устройств и подстанций, открывать двери и люки распределительных устройств и подстанций, производить переключения и подключения в электрических сетях (указанное требование не распространяется на работников, занятых выполнением разрешенных в</p>



ДОКУМЕНТ ПОДПИСАН  
ЭЛЕКТРОННОЙ ПОДПИСЬЮ

Сертификат: 009F0BDC181A023B64597F1E2579BEFB50

Владелец: ФЕДЕРАЛЬНАЯ СЛУЖБА ГОСУДАРСТВЕННОЙ

РЕГИСТРАЦИИ, КАДАСТРА И КАРТОГРАФИИ

Действителен: с 02.08.2024 по 26.10.2025

полное наименование должности

инициалы, фамилия

Земельный участок			
вид объекта недвижимости			
Лист № 11 раздела 4.1	Всего листов раздела 4.1: 50	Всего разделов: 8	Всего листов выписки: 476

08.07.2025г. № КУВИ-001/2025-136441664

Кадастровый номер: 78:31:0001519:433

		установленном порядке работ), разводить огонь в пределах охранных зон вводных и распределительных устройств, подстанций, воздушных линий электропередачи, а также в охранных зонах кабельных линий электропередачи; г) размещать свалки; д) производить работы ударными механизмами, сбрасывать тяжести массой свыше 5 тонн, производить сброс и слив едких и коррозионных веществ и горюче-смазочных материалов (в охранных зонах подземных кабельных линий электропередачи). Охранные зоны устанавливаются: б) вдоль подземных кабельных линий электропередачи - в виде части поверхности участка земли, расположенного под ней участка недр (на глубину, соответствующую глубине прокладки кабельных линий электропередачи), ограниченной параллельными вертикальными плоскостями, отстоящими по обе стороны линии электропередачи от крайних кабелей на расстоянии 1 метра (при прохождении кабельных линий напряжением до 1 киловольта в городах под тротуарами - на 0,6 метра в сторону зданий и сооружений и на 1 метр в сторону проезжей части улицы); в) вдоль подводных кабельных линий электропередачи - в виде водного пространства от водной поверхности до дна, ограниченного вертикальными плоскостями, отстоящими по обе стороны линии от крайних кабелей на расстоянии 100 метров;"; Реестровый номер границы: 78:31-6.897; Вид объекта реестра границ: Зона с особыми условиями использования территории; Вид зоны по документу: Охранная зона объекта электросетевого хозяйства - Ф.105-108/; Тип зоны: Охранная зона инженерных коммуникаций
78:31:0001519:433/60	165	вид ограничения (обременения): ограничения прав на земельный участок, предусмотренные статьей 56 Земельного кодекса Российской Федерации; Срок действия: не установлен; реквизиты документа-основания: постановление Правительства РФ «О порядке установления охранных зон объектов электросетевого хозяйства и особых условий использования земельных участков, расположенных в границах таких зон» от 24.02.2009 № 160 выдан: Правительство Российской Федерации ; Содержание ограничения (обременения): "Согласно Постановлению Правительства Российской Федерации № 160 от 24.02.2009 в охранных зонах запрещается осуществлять любые действия, которые могут нарушить безопасную работу объектов электросетевого хозяйства, в том числе привести к их повреждению или уничтожению, и (или) повлечь причинение вреда жизни, здоровью граждан и имуществу физических или юридических лиц, а также повлечь нанесение экологического ущерба и возникновение пожаров, в том числе: а) набрасывать на провода и опоры воздушных линий электропередачи посторонние предметы, а также подниматься на опоры воздушных линий электропередачи; б) размещать любые объекты и предметы (материалы) в пределах созданных в соответствии с требованиями нормативно-технических документов проходов и подъездов для доступа к объектам электросетевого хозяйства, а также проводить любые работы и возводить сооружения, которые могут препятствовать доступу к объектам электросетевого хозяйства, без создания необходимых для такого доступа проходов и подъездов; в) находиться в пределах огороженной территории и помещениях распределительных устройств и подстанций, открывать двери и люки распределительных устройств и подстанций, производить переключения и подключения в электрических сетях (указанное требование не распространяется на работников, занятых выполнением разрешенных в



ДОКУМЕНТ ПОДПИСАН  
ЭЛЕКТРОННОЙ ПОДПИСЬЮ

Сертификат: 009F0BDC181A023B64597F1E2579BEFB50

Владелец: ФЕДЕРАЛЬНАЯ СЛУЖБА ГОСУДАРСТВЕННОЙ

РЕГИСТРАЦИИ, КАДАСТРА И КАРТОГРАФИИ

Действителен: с 02.08.2024 по 26.10.2025

полное наименование должности

инициалы, фамилия

Земельный участок			
вид объекта недвижимости			
Лист № 12 раздела 4.1	Всего листов раздела 4.1: 50	Всего разделов: 8	Всего листов выписки: 476

08.07.2025г. № КУВИ-001/2025-136441664

Кадастровый номер: 78:31:0001519:433

		<p>установленном порядке работ), разводить огонь в пределах охранных зон вводных и распределительных устройств, подстанций, воздушных линий электропередачи, а также в охранных зонах кабельных линий электропередачи; г) размещать свалки; д) производить работы ударными механизмами, сбрасывать тяжести массой свыше 5 тонн, производить сброс и слив едких и коррозионных веществ и горюче-смазочных материалов (в охранных зонах подземных кабельных линий электропередачи). Охранные зоны устанавливаются: б) вдоль подземных кабельных линий электропередачи - в виде части поверхности участка земли, расположенного под ней участка недр (на глубину, соответствующую глубине прокладки кабельных линий электропередачи), ограниченной параллельными вертикальными плоскостями, отстоящими по обе стороны линии электропередачи от крайних кабелей на расстоянии 1 метра (при прохождении кабельных линий напряжением до 1 киловольта в городах под тротуарами - на 0,6 метра в сторону зданий и сооружений и на 1 метр в сторону проезжей части улицы); в) вдоль подводных кабельных линий электропередачи - в виде водного пространства от водной поверхности до дна, ограниченного вертикальными плоскостями, отстоящими по обе стороны линии от крайних кабелей на расстоянии 100 метров;"; Реестровый номер границы: 78:31-6.1123; Вид объекта реестра границ: Зона с особыми условиями использования территории; Вид зоны по документу: Охранная зона объекта электросетевого хозяйства - Ф.105-08/; Тип зоны: Охранная зона инженерных коммуникаций</p>
78:31:0001519:433/61	545	<p>вид ограничения (обременения): ограничения прав на земельный участок, предусмотренные статьей 56 Земельного кодекса Российской Федерации; Срок действия: не установлен; реквизиты документа-основания: постановление Правительства РФ «О порядке установления охранных зон объектов электросетевого хозяйства и особых условий использования земельных участков, расположенных в границах таких зон» от 24.02.2009 № 160 выдан: Правительство Российской Федерации; Содержание ограничения (обременения): Согласно Постановлению Правительства Российской Федерации № 160 от 24.02.2009 в охранных зонах запрещается осуществлять любые действия, которые могут нарушить безопасную работу объектов электросетевого хозяйства, в том числе привести к их повреждению или уничтожению, и (или) повлечь причинение вреда жизни, здоровью граждан и имуществу физических или юридических лиц, а также повлечь нанесение экологического ущерба и возникновение пожаров, в том числе: а) набрасывать на провода и опоры воздушных линий электропередачи посторонние предметы, а также подниматься на опоры воздушных линий электропередачи; б) размещать любые объекты и предметы (материалы) в пределах созданных в соответствии с требованиями нормативно-технических документов проходов и подъездов для доступа к объектам электросетевого хозяйства, а также проводить любые работы и возводить сооружения, которые могут препятствовать доступу к объектам электросетевого хозяйства, без создания необходимых для такого доступа проходов и подъездов; в) находиться в пределах огороженной территории и помещениях распределительных устройств и подстанций, открывать двери и люки распределительных устройств и подстанций, производить переключения и подключения в электрических сетях (указанное требование не распространяется на работников, занятых выполнением разрешенных в</p>



ДОКУМЕНТ ПОДПИСАН  
ЭЛЕКТРОННОЙ ПОДПИСЬЮ

Сертификат: 009F0BDC181A023B64597F1E2579BEFB50

Владелец: ФЕДЕРАЛЬНАЯ СЛУЖБА ГОСУДАРСТВЕННОЙ

РЕГИСТРАЦИИ, КАДАСТРА И КАРТОГРАФИИ

Действителен: с 02.08.2024 по 26.10.2025

полное наименование должности

инициалы, фамилия

Земельный участок			
вид объекта недвижимости			
Лист № 13 раздела 4.1	Всего листов раздела 4.1: 50	Всего разделов: 8	Всего листов выписки: 476

08.07.2025г. № КУВИ-001/2025-136441664

Кадастровый номер: 78:31:0001519:433

		<p>установленном порядке работ), разводить огонь в пределах охранных зон вводных и распределительных устройств, подстанций, воздушных линий электропередачи, а также в охранных зонах кабельных линий электропередачи; г) размещать свалки; д) производить работы ударными механизмами, сбрасывать тяжести массой свыше 5 тонн, производить сброс и слив едких и коррозионных веществ и горюче-смазочных материалов (в охранных зонах подземных кабельных линий электропередачи). Охранные зоны устанавливаются: б) вдоль подземных кабельных линий электропередачи - в виде части поверхности участка земли, расположенного под ней участка недр (на глубину, соответствующую глубине прокладки кабельных линий электропередачи), ограниченной параллельными вертикальными плоскостями, отстоящими по обе стороны линии электропередачи от крайних кабелей на расстоянии 1 метра (при прохождении кабельных линий напряжением до 1 киловольта в городах под тротуарами - на 0,6 метра в сторону зданий и сооружений и на 1 метр в сторону проезжей части улицы); в) вдоль подводных кабельных линий электропередачи - в виде водного пространства от водной поверхности до дна, ограниченного вертикальными плоскостями, отстоящими по обе стороны линии от крайних кабелей на расстоянии 100 метров.; Реестровый номер границы: 78:31-6.1168; Вид объекта реестра границ: Зона с особыми условиями использования территории; Вид зоны по документу: Охранная зона объекта электросетевого хозяйства - 523-594/523-593/; Тип зоны: Охранная зона инженерных коммуникаций</p>
78:31:0001519:433/62	139	<p>вид ограничения (обременения): ограничения прав на земельный участок, предусмотренные статьей 56 Земельного кодекса Российской Федерации; Срок действия: не установлен; реквизиты документа-основания: постановление Правительства РФ «О порядке установления охранных зон объектов электросетевого хозяйства и особых условий использования земельных участков, расположенных в границах таких зон» от 24.02.2009 № 160 выдан: Правительство Российской Федерации; Содержание ограничения (обременения): Согласно Постановлению Правительства Российской Федерации № 160 от 24.02.2009 в охранных зонах запрещается осуществлять любые действия, которые могут нарушить безопасную работу объектов электросетевого хозяйства, в том числе привести к их повреждению или уничтожению, и (или) повлечь причинение вреда жизни, здоровью граждан и имуществу физических или юридических лиц, а также повлечь нанесение экологического ущерба и возникновение пожаров, в том числе: а) набрасывать на провода и опоры воздушных линий электропередачи посторонние предметы, а также подниматься на опоры воздушных линий электропередачи; б) размещать любые объекты и предметы (материалы) в пределах созданных в соответствии с требованиями нормативно-технических документов проходов и подъездов для доступа к объектам электросетевого хозяйства, а также проводить любые работы и возводить сооружения, которые могут препятствовать доступу к объектам электросетевого хозяйства, без создания необходимых для такого доступа проходов и подъездов; в) находиться в пределах огороженной территории и помещениях распределительных устройств и подстанций, открывать двери и люки распределительных устройств и подстанций, производить переключения и подключения в электрических сетях (указанное требование не распространяется на работников, занятых выполнением разрешенных в</p>



ДОКУМЕНТ ПОДПИСАН  
ЭЛЕКТРОННОЙ ПОДПИСЬЮ

Сертификат: 009F0BDC181A023B64597F1E2579BEFB50

Владелец: ФЕДЕРАЛЬНАЯ СЛУЖБА ГОСУДАРСТВЕННОЙ

РЕГИСТРАЦИИ, КАДАСТРА И КАРТОГРАФИИ

Действителен: с 02.08.2024 по 26.10.2025

полное наименование должности

инициалы, фамилия

Земельный участок			
вид объекта недвижимости			
Лист № 14 раздела 4.1	Всего листов раздела 4.1: 50	Всего разделов: 8	Всего листов выписки: 476

08.07.2025г. № КУВИ-001/2025-136441664

Кадастровый номер: 78:31:0001519:433

		<p>установленном порядке работ), разводить огонь в пределах охранных зон вводных и распределительных устройств, подстанций, воздушных линий электропередачи, а также в охранных зонах кабельных линий электропередачи; г) размещать свалки; д) производить работы ударными механизмами, сбрасывать тяжести массой свыше 5 тонн, производить сброс и слив едких и коррозионных веществ и горюче-смазочных материалов (в охранных зонах подземных кабельных линий электропередачи). Охранные зоны устанавливаются: б) вдоль подземных кабельных линий электропередачи - в виде части поверхности участка земли, расположенного под ней участка недр (на глубину, соответствующую глубине прокладки кабельных линий электропередачи), ограниченной параллельными вертикальными плоскостями, отстоящими по обе стороны линии электропередачи от крайних кабелей на расстоянии 1 метра (при прохождении кабельных линий напряжением до 1 киловольта в городах под тротуарами - на 0,6 метра в сторону зданий и сооружений и на 1 метр в сторону проезжей части улицы); в) вдоль подводных кабельных линий электропередачи - в виде водного пространства от водной поверхности до дна, ограниченного вертикальными плоскостями, отстоящими по обе стороны линии от крайних кабелей на расстоянии 100 метров.; Реестровый номер границы: 78:31-6.1270; Вид объекта реестра границ: Зона с особыми условиями использования территории; Вид зоны по документу: Охранная зона объекта электросетевого хозяйства - 437-523/; Тип зоны: Охранная зона инженерных коммуникаций</p>
78:31:0001519:433/63	879	<p>вид ограничения (обременения): ограничения прав на земельный участок, предусмотренные статьей 56 Земельного кодекса Российской Федерации; Срок действия: не установлен; реквизиты документа-основания: "Об утверждении Правил охраны линий и сооружений связи Российской Федерации" от 09.06.1995 № 578 выдан: Правительство РФ; Содержание ограничения (обременения): В соответствии с Постановлением Правительства РФ от 9 июня 1995 г. N 578 "Об утверждении Правил охраны линий и сооружений связи Российской Федерации" устанавливаются следующие ограничения: в пределах охранных зон без письменного согласия и присутствия представителей предприятий, эксплуатирующих линии связи и линии радиодиффракции, юридическим и физическим лицам запрещается: а) осуществлять всякого рода строительные, монтажные и взрывные работы, планировку грунта землеройными механизмами (за исключением зон песчаных барханов) и земляные работы (за исключением вспашки на глубину не более 0,3 метра); б) производить геолого-съёмочные, поисковые, геодезические и другие изыскательские работы, которые связаны с бурением скважин, шурфованием, взятием проб грунта, осуществлением взрывных работ; в) производить посадку деревьев, располагать полевые станы, содержать скот, складировать материалы, корма и удобрения, жечь костры, устраивать стрельбища; г) устраивать проезды и стоянки автотранспорта, тракторов и механизмов, провозить негабаритные грузы под проводами воздушных линий связи и линий радиодиффракции, строить каналы (арыки), устраивать заграждения и другие препятствия; д) устраивать причалы для стоянки судов, барж и плавучих кранов, производить погрузочно-разгрузочные, подводно-технические, дноуглубительные и землечерпательные работы, выделять рыбопромысловые участки, производить добычу рыбы, других водных животных, а также водных растений придонными орудиями лова, устраивать водопои, производить колку и заготовку льда. Судам и другим плавучим средствам запрещается бросать</p>



ДОКУМЕНТ ПОДПИСАН  
ЭЛЕКТРОННОЙ ПОДПИСЬЮ

Сертификат: 009F0BDC181A023B64597F1E2579BEFB50

Владелец: ФЕДЕРАЛЬНАЯ СЛУЖБА ГОСУДАРСТВЕННОЙ

РЕГИСТРАЦИИ, КАДАСТРА И КАРТОГРАФИИ

Действителен: с 02.08.2024 по 26.10.2025

полное наименование должности

инициалы, фамилия

Земельный участок			
вид объекта недвижимости			
Лист № 15 раздела 4.1	Всего листов раздела 4.1: 50	Всего разделов: 8	Всего листов выписки: 476

08.07.2025г. № КУВИ-001/2025-136441664

Кадастровый номер: 78:31:0001519:433

		<p>якоря, проходить с отданными якорями, цепями, лотами, волокушами и тралами; е) производить строительство и реконструкцию линий электропередач, радиостанций и других объектов, излучающих электромагнитную энергию и оказывающих опасное воздействие на линии связи и линии радиофикации; ж) производить защиту подземных коммуникаций от коррозии без учета проходящих подземных кабельных линий связи. Юридическим и физическим лицам запрещается производить всякого рода действия, которые могут нарушить нормальную работу линий связи и линий радиофикации, в частности: а) производить снос и реконструкцию зданий и мостов, осуществлять переустройство коллекторов, туннелей метрополитена и железных дорог, где проложены кабели связи, установлены столбы воздушных линий связи и линий радиофикации, размещены технические сооружения радиорелейных станций, кабельные ящики и распределительные коробки, без предварительного выноса заказчиками (застройщиками) линий и сооружений связи, линий и сооружений радиофикации по согласованию с предприятиями, в ведении которых находятся эти линии и сооружения; б) производить засыпку трасс подземных кабельных линий связи, устраивать на этих трассах временные склады, стоки химически активных веществ и свалки промышленных, бытовых и прочих отходов, ломать замерные, сигнальные, предупредительные знаки и телефонные колодцы; в) открывать двери и люки необслуживаемых усилительных и регенерационных пунктов (наземных и подземных) и радиорелейных станций, кабельных колодцев телефонной канализации, распределительных шкафов и кабельных ящиков, а также подключаться к линиям связи (за исключением лиц, обслуживающих эти линии); г) огораживать трассы линий связи, препятствуя свободному доступу к ним технического персонала; д) самовольно подключаться к абонентской телефонной линии и линии радиофикации в целях пользования услугами связи; е) совершать иные действия, которые могут причинить повреждения сооружениям связи и радиофикации (повреждать опоры и арматуру воздушных линий связи, обрывать провода, набрасывать на них посторонние предметы и другое).;</p> <p>Реестровый номер границы: 78:00-6.877; Вид объекта реестра границ: Зона с особыми условиями использования территории; Вид зоны по документу: Охранная зона "ВОЛС С-ПЕТЕРБУРГ-ГАТЧИНА к919730"; Тип зоны: Охранная зона линий и сооружений связи и линий и сооружений радиофикации</p>
78:31:0001519:433/64	97	<p>вид ограничения (обременения): ограничения прав на земельный участок, предусмотренные статьей 56 Земельного кодекса Российской Федерации; Срок действия: не установлен; реквизиты документа-основания: постановление Правительства РФ «О порядке установления охранных зон объектов электросетевого хозяйства и особых условий использования земельных участков, расположенных в границах таких зон» от 24.02.2009 № 160 выдан: Правительство Российской Федерации; Содержание ограничения (обременения): "Согласно Постановлению Правительства Российской Федерации № 160 от 24.02.2009 в охранных зонах запрещается осуществлять любые действия, которые могут нарушить безопасную работу объектов электросетевого хозяйства, в том числе привести к их повреждению или уничтожению, и (или) повлечь причинение вреда жизни, здоровью граждан и имуществу физических или юридических лиц, а также повлечь нанесение экологического ущерба и возникновение пожаров, в том числе: а) набрасывать на провода и опоры воздушных линий электропередачи посторонние</p>



ДОКУМЕНТ ПОДПИСАН  
ЭЛЕКТРОННОЙ ПОДПИСЬЮ

Сертификат: 009F0BDC181A023B64597F1E2579BEFB50

Владелец: ФЕДЕРАЛЬНАЯ СЛУЖБА ГОСУДАРСТВЕННОЙ

РЕГИСТРАЦИИ, КАДАСТРА И КАРТОГРАФИИ

Действителен: с 02.08.2024 по 26.10.2025

полное наименование должности

инициалы, фамилия

Земельный участок			
вид объекта недвижимости			
Лист № 16 раздела 4.1	Всего листов раздела 4.1: 50	Всего разделов: 8	Всего листов выписки: 476

08.07.2025г. № КУВИ-001/2025-136441664

Кадастровый номер: 78:31:0001519:433

		<p>предметы, а также подниматься на опоры воздушных линий электропередачи; б) размещать любые объекты и предметы (материалы) в пределах созданных в соответствии с требованиями нормативно-технических документов проходов и подъездов для доступа к объектам электросетевого хозяйства, а также проводить любые работы и возводить сооружения, которые могут препятствовать доступу к объектам электросетевого хозяйства, без создания необходимых для такого доступа проходов и подъездов; в) находиться в пределах огороженной территории и помещениях распределительных устройств и подстанций, открывать двери и люки распределительных устройств и подстанций, производить переключения и подключения в электрических сетях (указанное требование не распространяется на работников, занятых выполнением разрешенных в установленном порядке работ), разводить огонь в пределах охранных зон вводных и распределительных устройств, подстанций, воздушных линий электропередачи, а также в охранных зонах кабельных линий электропередачи; г) размещать свалки; д) производить работы ударными механизмами, сбрасывать тяжести массой свыше 5 тонн, производить сброс и слив едких и коррозионных веществ и горюче-смазочных материалов (в охранных зонах подземных кабельных линий электропередачи). Охранные зоны устанавливаются: б) вдоль подземных кабельных линий электропередачи - в виде части поверхности участка земли, расположенного под ней участка недр (на глубину, соответствующую глубине прокладки кабельных линий электропередачи), ограниченной параллельными вертикальными плоскостями, отстоящими по обе стороны линии электропередачи от крайних кабелей на расстоянии 1 метра (при прохождении кабельных линий напряжением до 1 киловольта в городах под тротуарами - на 0,6 метра в сторону зданий и сооружений и на 1 метр в сторону проезжей части улицы); в) вдоль подводных кабельных линий электропередачи - в виде водного пространства от водной поверхности до дна, ограниченного вертикальными плоскостями, отстоящими по обе стороны линии от крайних кабелей на расстоянии 100 метров;"; Реестровый номер границы: 78:31-6.1344; Вид объекта реестра границ: Зона с особыми условиями использования территории; Вид зоны по документу: Охранная зона объекта электросетевого хозяйства - Ф.2-73/; Тип зоны: Охранная зона инженерных коммуникаций</p>
78:31:0001519:433/65	139	<p>вид ограничения (обременения): ограничения прав на земельный участок, предусмотренные статьей 56 Земельного кодекса Российской Федерации; Срок действия: не установлен; реквизиты документа-основания: постановление Правительства РФ «О порядке установления охранных зон объектов электросетевого хозяйства и особых условий использования земельных участков, расположенных в границах таких зон» от 24.02.2009 № 160 выдан: Правительство Российской Федерации; Содержание ограничения (обременения): "Согласно Постановлению Правительства Российской Федерации № 160 от 24.02.2009 в охранных зонах запрещается осуществлять любые действия, которые могут нарушить безопасную работу объектов электросетевого хозяйства, в том числе привести к их повреждению или уничтожению, и (или) повлечь причинение вреда жизни, здоровью граждан и имуществу физических или юридических лиц, а также повлечь нанесение экологического ущерба и возникновение пожаров, в том числе: а) набрасывать на провода и опоры воздушных линий электропередачи посторонние</p>



ДОКУМЕНТ ПОДПИСАН  
ЭЛЕКТРОННОЙ ПОДПИСЬЮ

Сертификат: 009F0BDC181A023B64597F1E2579BEFB50

Владелец: ФЕДЕРАЛЬНАЯ СЛУЖБА ГОСУДАРСТВЕННОЙ

РЕГИСТРАЦИИ, КАДАСТРА И КАРТОГРАФИИ

Действителен: с 02.08.2024 по 26.10.2025

полное наименование должности

инициалы, фамилия

Земельный участок			
вид объекта недвижимости			
Лист № 17 раздела 4.1	Всего листов раздела 4.1: 50	Всего разделов: 8	Всего листов выписки: 476

08.07.2025г. № КУВИ-001/2025-136441664

Кадастровый номер: 78:31:0001519:433

		<p>предметы, а также подниматься на опоры воздушных линий электропередачи; б) размещать любые объекты и предметы (материалы) в пределах созданных в соответствии с требованиями нормативно-технических документов проходов и подъездов для доступа к объектам электросетевого хозяйства, а также проводить любые работы и возводить сооружения, которые могут препятствовать доступу к объектам электросетевого хозяйства, без создания необходимых для такого доступа проходов и подъездов; в) находиться в пределах огороженной территории и помещениях распределительных устройств и подстанций, открывать двери и люки распределительных устройств и подстанций, производить переключения и подключения в электрических сетях (указанное требование не распространяется на работников, занятых выполнением разрешенных в установленном порядке работ), разводить огонь в пределах охранных зон вводных и распределительных устройств, подстанций, воздушных линий электропередачи, а также в охранных зонах кабельных линий электропередачи; г) размещать свалки; д) производить работы ударными механизмами, сбрасывать тяжести массой свыше 5 тонн, производить сброс и слив едких и коррозионных веществ и горюче-смазочных материалов (в охранных зонах подземных кабельных линий электропередачи). Охранные зоны устанавливаются: б) вдоль подземных кабельных линий электропередачи - в виде части поверхности участка земли, расположенного под ней участка недр (на глубину, соответствующую глубине прокладки кабельных линий электропередачи), ограниченной параллельными вертикальными плоскостями, отстоящими по обе стороны линии электропередачи от крайних кабелей на расстоянии 1 метра (при прохождении кабельных линий напряжением до 1 киловольта в городах под тротуарами - на 0,6 метра в сторону зданий и сооружений и на 1 метр в сторону проезжей части улицы); в) вдоль подводных кабельных линий электропередачи - в виде водного пространства от водной поверхности до дна, ограниченного вертикальными плоскостями, отстоящими по обе стороны линии от крайних кабелей на расстоянии 100 метров;"; Реестровый номер границы: 78:31-6.1352; Вид объекта реестра границ: Зона с особыми условиями использования территории; Вид зоны по документу: Охранная зона объекта электросетевого хозяйства - Ф.2-08/; Тип зоны: Охранная зона инженерных коммуникаций</p>
78:31:0001519:433/66	5	<p>вид ограничения (обременения): ограничения прав на земельный участок, предусмотренные статьей 56 Земельного кодекса Российской Федерации; Срок действия: не установлен; реквизиты документа-основания: решение о согласовании границ охранной зоны объекта электросетевого хозяйства от 29.09.2023 № 19-3947/РС выдан: Северо-Западное Управление Федеральной службы по экологическому, технологическому и атомному надзору (Ростехнадзор); Содержание ограничения (обременения): Согласно Постановлению Правительства Российской Федерации № 160 от 24.02.2009 в охранных зонах запрещается осуществлять любые действия, которые могут нарушить безопасную работу объектов электросетевого хозяйства, в том числе привести к их повреждению или уничтожению, и (или) повлечь причинение вреда жизни, здоровью граждан и имуществу физических или юридических лиц, а также повлечь нанесение экологического ущерба и возникновение пожаров, в том числе: а) набрасывать на провода и опоры воздушных линий электропередачи посторонние предметы, а также подниматься</p>



ДОКУМЕНТ ПОДПИСАН  
ЭЛЕКТРОННОЙ ПОДПИСЬЮ

Сертификат: 009F0BDC181A023B64597F1E2579BEFB50

Владелец: ФЕДЕРАЛЬНАЯ СЛУЖБА ГОСУДАРСТВЕННОЙ  
РЕГИСТРАЦИИ, КАДАСТРА И КАРТОГРАФИИ  
Действителен: с 02.08.2024 по 26.10.2025

полное наименование должности

инициалы, фамилия

Земельный участок			
вид объекта недвижимости			
Лист № 18 раздела 4.1	Всего листов раздела 4.1: 50	Всего разделов: 8	Всего листов выписки: 476

08.07.2025г. № КУВИ-001/2025-136441664

Кадастровый номер: 78:31:0001519:433

		<p>на опоры воздушных линий электропередачи; б) размещать любые объекты и предметы (материалы) в пределах созданных в соответствии с требованиями нормативно-технических документов проходов и подъездов для доступа к объектам электросетевого хозяйства, а также проводить любые работы и возводить сооружения, которые могут препятствовать доступу к объектам электросетевого хозяйства, без создания необходимых для такого доступа проходов и подъездов; в) находиться в пределах огороженной территории и помещениях распределительных устройств и подстанций, открывать двери и люки распределительных устройств и подстанций, производить переключения и подключения в электрических сетях (указанное требование не распространяется на работников, занятых выполнением разрешенных в установленном порядке работ), разводить огонь в пределах охранных зон вводных и распределительных устройств, подстанций, воздушных линий электропередачи, а также в охранных зонах кабельных линий электропередачи; г) размещать свалки; д) производить работы ударными механизмами, сбрасывать тяжести массой свыше 5 тонн, производить сброс и слив едких и коррозионных веществ и горюче-смазочных материалов (в охранных зонах подземных кабельных линий электропередачи). Охранные зоны устанавливаются: б) вдоль подземных кабельных линий электропередачи - в виде части поверхности участка земли, расположенного под ней участка недр (на глубину, соответствующую глубине прокладки кабельных линий электропередачи), ограниченной параллельными вертикальными плоскостями, отстоящими по обе стороны линии электропередачи от крайних кабелей на расстоянии 1 метра (при прохождении кабельных линий напряжением до 1 киловольт в городах под тротуарами - на 0,6 метра в сторону зданий и сооружений и на 1 метр в сторону проезжей части улицы); в) вдоль подводных кабельных линий электропередачи - в виде водного пространства от водной поверхности до дна, ограниченного вертикальными плоскостями, отстоящими по обе стороны линии от крайних кабелей на расстоянии 100 метров.; Реестровый номер границы: 78:31-6.1423; Вид объекта реестра границ: Зона с особыми условиями использования территории; Вид зоны по документу: Охранная зона объекта электросетевого хозяйства - КЛ 10 кВ Ф.105-11/670/; Тип зоны: Охранная зона инженерных коммуникаций</p>
78:31:0001519:433/67	4	<p>вид ограничения (обременения): ограничения прав на земельный участок, предусмотренные статьей 56 Земельного кодекса Российской Федерации; Срок действия: не установлен; реквизиты документа-основания: решение о согласовании границ охранной зоны объекта электросетевого хозяйства от 29.09.2023 № 19-3948/РС выдан: Северо-Западное Управление Федеральной службы по экологическому, технологическому и атомному надзору (Ростехнадзор); Содержание ограничения (обременения): Согласно Постановлению Правительства Российской Федерации № 160 от 24.02.2009 в охранных зонах запрещается осуществлять любые действия, которые могут нарушить безопасную работу объектов электросетевого хозяйства, в том числе привести к их повреждению или уничтожению, и (или) повлечь причинение вреда жизни, здоровью граждан и имуществу физических или юридических лиц, а также повлечь нанесение экологического ущерба и возникновение пожаров, в том числе: а) набрасывать на провода и опоры воздушных линий электропередачи посторонние предметы, а также подниматься на опоры воздушных линий электропередачи; б) размещать любые объекты и предметы (материалы) в пределах созданных в</p>



ДОКУМЕНТ ПОДПИСАН  
ЭЛЕКТРОННОЙ ПОДПИСЬЮ

Сертификат: 009F0BDC181A023B64597F1E2579BEFB50

Владелец: ФЕДЕРАЛЬНАЯ СЛУЖБА ГОСУДАРСТВЕННОЙ

РЕГИСТРАЦИИ, КАДАСТРА И КАРТОГРАФИИ

Действителен: с 02.08.2024 по 26.10.2025

полное наименование должности

инициалы, фамилия

Земельный участок			
вид объекта недвижимости			
Лист № 19 раздела 4.1	Всего листов раздела 4.1: 50	Всего разделов: 8	Всего листов выписки: 476

08.07.2025г. № КУВИ-001/2025-136441664

Кадастровый номер: 78:31:0001519:433

		<p>соответствии с требованиями нормативно-технических документов проходов и подъездов для доступа к объектам электросетевого хозяйства, а также проводить любые работы и возводить сооружения, которые могут препятствовать доступу к объектам электросетевого хозяйства, без создания необходимых для такого доступа проходов и подъездов; в) находиться в пределах огороженной территории и помещениях распределительных устройств и подстанций, открывать двери и люки распределительных устройств и подстанций, производить переключения и подключения в электрических сетях (указанное требование не распространяется на работников, занятых выполнением разрешенных в установленном порядке работ), разводить огонь в пределах охранных зон вводных и распределительных устройств, подстанций, воздушных линий электропередачи, а также в охранных зонах кабельных линий электропередачи; г) размещать свалки; д) производить работы ударными механизмами, сбрасывать тяжести массой свыше 5 тонн, производить сброс и слив едких и коррозионных веществ и горюче-смазочных материалов (в охранных зонах подземных кабельных линий электропередачи). Охранные зоны устанавливаются: б) вдоль подземных кабельных линий электропередачи - в виде части поверхности участка земли, расположенного под ней участка недр (на глубину, соответствующую глубине прокладки кабельных линий электропередачи), ограниченной параллельными вертикальными плоскостями, отстоящими по обе стороны линии электропередачи от крайних кабелей на расстоянии 1 метра (при прохождении кабельных линий напряжением до 1 киловольта в городах под тротуарами - на 0,6 метра в сторону зданий и сооружений и на 1 метр в сторону проезжей части улицы); в) вдоль подводных кабельных линий электропередачи - в виде водного пространства от водной поверхности до дна, ограниченного вертикальными плоскостями, отстоящими по обе стороны линии от крайних кабелей на расстоянии 100 метров.; Реестровый номер границы: 78:31-6.1424; Вид объекта реестра границ: Зона с особыми условиями использования территории; Вид зоны по документу: Охранная зона объекта электросетевого хозяйства - КЛ 10 кВ Ф.105-13/670/; Тип зоны: Охранная зона инженерных коммуникаций</p>
78:31:0001519:433/68	138	<p>вид ограничения (обременения): ограничения прав на земельный участок, предусмотренные статьей 56 Земельного кодекса Российской Федерации; Срок действия: не установлен; реквизиты документа-основания: постановление Правительства РФ «О порядке установления охранных зон объектов электросетевого хозяйства и особых условий использования земельных участков, расположенных в границах таких зон» от 24.02.2009 № 160 выдан: Правительство Российской Федерации; Содержание ограничения (обременения): "Согласно Постановлению Правительства Российской Федерации № 160 от 24.02.2009 в охранных зонах запрещается осуществлять любые действия, которые могут нарушить безопасную работу объектов электросетевого хозяйства, в том числе привести к их повреждению или уничтожению, и (или) повлечь причинение вреда жизни, здоровью граждан и имуществу физических или юридических лиц, а также повлечь нанесение экологического ущерба и возникновение пожаров, в том числе: а) набрасывать на провода и опоры воздушных линий электропередачи посторонние предметы, а также подниматься на опоры воздушных линий электропередачи; б) размещать любые объекты и предметы (материалы) в пределах созданных в соответствии с требованиями нормативно-технических документов проходов и подъездов</p>



ДОКУМЕНТ ПОДПИСАН  
ЭЛЕКТРОННОЙ ПОДПИСЬЮ

Сертификат: 009F0BDC181A023B64597F1E2579BEFB50

Владелец: ФЕДЕРАЛЬНАЯ СЛУЖБА ГОСУДАРСТВЕННОЙ

РЕГИСТРАЦИИ, КАДАСТРА И КАРТОГРАФИИ

Действителен: с 02.08.2024 по 26.10.2025

полное наименование должности

инициалы, фамилия

Земельный участок			
вид объекта недвижимости			
Лист № 20 раздела 4.1	Всего листов раздела 4.1: 50	Всего разделов: 8	Всего листов выписки: 476
08.07.2025г. № КУВИ-001/2025-136441664			
Кадастровый номер:		78:31:0001519:433	
		<p>для доступа к объектам электросетевого хозяйства, а также проводить любые работы и возводить сооружения, которые могут препятствовать доступу к объектам электросетевого хозяйства, без создания необходимых для такого доступа проходов и подъездов; в) находиться в пределах огороженной территории и помещениях распределительных устройств и подстанций, открывать двери и люки распределительных устройств и подстанций, производить переключения и подключения в электрических сетях (указанное требование не распространяется на работников, занятых выполнением разрешенных в установленном порядке работ), разводить огонь в пределах охранных зон вводных и распределительных устройств, подстанций, воздушных линий электропередачи, а также в охранных зонах кабельных линий электропередачи; г) размещать свалки; д) производить работы ударными механизмами, сбрасывать тяжести массой свыше 5 тонн, производить сброс и слив едких и коррозионных веществ и горюче-смазочных материалов (в охранных зонах подземных кабельных линий электропередачи). Охранные зоны устанавливаются: б) вдоль подземных кабельных линий электропередачи - в виде части поверхности участка земли, расположенного под ней участка недр (на глубину, соответствующую глубине прокладки кабельных линий электропередачи), ограниченной параллельными вертикальными плоскостями, отстоящими по обе стороны линии электропередачи от крайних кабелей на расстоянии 1 метра (при прохождении кабельных линий напряжением до 1 киловольт в городах под тротуарами - на 0,6 метра в сторону зданий и сооружений и на 1 метр в сторону проезжей части улицы); в) вдоль подводных кабельных линий электропередачи - в виде водного пространства от водной поверхности до дна, ограниченного вертикальными плоскостями, отстоящими по обе стороны линии от крайних кабелей на расстоянии 100 метров;"; Реестровый номер границы: 78:31-6.1392; Вид объекта реестра границ: Зона с особыми условиями использования территории; Вид зоны по документу: Охранная зона объекта электросетевого хозяйства - Ф.2-36/; Тип зоны: Охранная зона инженерных коммуникаций</p>	
78:31:0001519:433/69	60	<p>вид ограничения (обременения): ограничения прав на земельный участок, предусмотренные статьей 56 Земельного кодекса Российской Федерации; Срок действия: не установлен; реквизиты документа-основания: постановление Правительства РФ «О порядке установления охранных зон объектов электросетевого хозяйства и особых условий использования земельных участков, расположенных в границах таких зон» от 24.02.2009 № 160 выдан: Правительство Российской Федерации; Содержание ограничения (обременения): Согласно Постановлению Правительства Российской Федерации № 160 от 24.02.2009 в охранных зонах запрещается осуществлять любые действия, которые могут нарушить безопасную работу объектов электросетевого хозяйства, в том числе привести к их повреждению или уничтожению, и (или) повлечь причинение вреда жизни, здоровью граждан и имуществу физических или юридических лиц, а также повлечь нанесение экологического ущерба и возникновение пожаров, в том числе: а) набрасывать на провода и опоры воздушных линий электропередачи посторонние предметы, а также подниматься на опоры воздушных линий электропередачи; б) размещать любые объекты и предметы (материалы) в пределах созданных в соответствии с требованиями нормативно-технических документов проходов и подъездов</p>	



ДОКУМЕНТ ПОДПИСАН  
ЭЛЕКТРОННОЙ ПОДПИСЬЮ

Сертификат: 009F0BDC181A023B64597F1E2579BEFB50

Владелец: ФЕДЕРАЛЬНАЯ СЛУЖБА ГОСУДАРСТВЕННОЙ

РЕГИСТРАЦИИ, КАДАСТРА И КАРТОГРАФИИ

Действителен: с 02.08.2024 по 26.10.2025

полное наименование должности

инициалы, фамилия

Земельный участок			
вид объекта недвижимости			
Лист № 21 раздела 4.1	Всего листов раздела 4.1: 50	Всего разделов: 8	Всего листов выписки: 476

08.07.2025г. № КУВИ-001/2025-136441664

Кадастровый номер: 78:31:0001519:433

		<p>для доступа к объектам электросетевого хозяйства, а также проводить любые работы и возводить сооружения, которые могут препятствовать доступу к объектам электросетевого хозяйства, без создания необходимых для такого доступа проходов и подъездов; в) находиться в пределах огороженной территории и помещениях распределительных устройств и подстанций, открывать двери и люки распределительных устройств и подстанций, производить переключения и подключения в электрических сетях (указанное требование не распространяется на работников, занятых выполнением разрешенных в установленном порядке работ), разводить огонь в пределах охранных зон вводных и распределительных устройств, подстанций, воздушных линий электропередачи, а также в охранных зонах кабельных линий электропередачи; г) размещать свалки; д) производить работы ударными механизмами, сбрасывать тяжести массой свыше 5 тонн, производить сброс и слив едких и коррозионных веществ и горюче-смазочных материалов (в охранных зонах подземных кабельных линий электропередачи). Охранные зоны устанавливаются: б) вдоль подземных кабельных линий электропередачи - в виде части поверхности участка земли, расположенного под ней участка недр (на глубину, соответствующую глубине прокладки кабельных линий электропередачи), ограниченной параллельными вертикальными плоскостями, отстоящими по обе стороны линии электропередачи от крайних кабелей на расстоянии 1 метра (при прохождении кабельных линий напряжением до 1 киловольт в городах под тротуарами - на 0,6 метра в сторону зданий и сооружений и на 1 метр в сторону проезжей части улицы); в) вдоль подводных кабельных линий электропередачи - в виде водного пространства от водной поверхности до дна, ограниченного вертикальными плоскостями, отстоящими по обе стороны линии от крайних кабелей на расстоянии 100 метров;; Реестровый номер границы: 78:31-6.1613; Вид объекта реестра границ: Зона с особыми условиями использования территории; Вид зоны по документу: Охранный зона объекта электросетевого хозяйства - 637-594/был2-593/был 217-593/; Тип зоны: Охранный зона объектов электроэнергетики (объектов электросетевого хозяйства и объектов по производству электрической энергии)</p>
78:31:0001519:433/70	52	<p>вид ограничения (обременения): ограничения прав на земельный участок, предусмотренные статьей 56 Земельного кодекса Российской Федерации; Срок действия: не установлен; реквизиты документа-основания: постановление Правительства РФ «О порядке установления охранных зон объектов электросетевого хозяйства и особых условий использования земельных участков, расположенных в границах таких зон» от 24.02.2009 № 160 выдан: Правительство Российской Федерации; Содержание ограничения (обременения): "Согласно Постановлению Правительства Российской Федерации № 160 от 24.02.2009 в охранных зонах запрещается осуществлять любые действия, которые могут нарушить безопасную работу объектов электросетевого хозяйства, в том числе привести к их повреждению или уничтожению, и (или) повлечь причинение вреда жизни, здоровью граждан и имуществу физических или юридических лиц, а также повлечь нанесение экологического ущерба и возникновение пожаров, в том числе: а) набрасывать на провода и опоры воздушных линий электропередачи посторонние предметы, а также подниматься на опоры воздушных линий электропередачи; б) размещать любые объекты и предметы (материалы) в пределах созданных в соответствии с требованиями нормативно-технических документов проходов и подъездов</p>



ДОКУМЕНТ ПОДПИСАН  
ЭЛЕКТРОННОЙ ПОДПИСЬЮ

Сертификат: 009F0BDC181A023B64597F1E2579BEFB50

Владелец: ФЕДЕРАЛЬНАЯ СЛУЖБА ГОСУДАРСТВЕННОЙ

РЕГИСТРАЦИИ, КАДАСТРА И КАРТОГРАФИИ

Действителен: с 02.08.2024 по 26.10.2025

полное наименование должности

инициалы, фамилия

Земельный участок			
вид объекта недвижимости			
Лист № 22 раздела 4.1	Всего листов раздела 4.1: 50	Всего разделов: 8	Всего листов выписки: 476

08.07.2025г. № КУВИ-001/2025-136441664

Кадастровый номер: 78:31:0001519:433

		<p>для доступа к объектам электросетевого хозяйства, а также проводить любые работы и возводить сооружения, которые могут препятствовать доступу к объектам электросетевого хозяйства, без создания необходимых для такого доступа проходов и подъездов; в) находиться в пределах огороженной территории и помещениях распределительных устройств и подстанций, открывать двери и люки распределительных устройств и подстанций, производить переключения и подключения в электрических сетях (указанное требование не распространяется на работников, занятых выполнением разрешенных в установленном порядке работ), разводить огонь в пределах охранных зон вводных и распределительных устройств, подстанций, воздушных линий электропередачи, а также в охранных зонах кабельных линий электропередачи; г) размещать свалки; д) производить работы ударными механизмами, сбрасывать тяжести массой свыше 5 тонн, производить сброс и слив едких и коррозионных веществ и горюче-смазочных материалов (в охранных зонах подземных кабельных линий электропередачи). Охранные зоны устанавливаются: б) вдоль подземных кабельных линий электропередачи - в виде части поверхности участка земли, расположенного под ней участка недр (на глубину, соответствующую глубине прокладки кабельных линий электропередачи), ограниченной параллельными вертикальными плоскостями, отстоящими по обе стороны линии электропередачи от крайних кабелей на расстоянии 1 метра (при прохождении кабельных линий напряжением до 1 киловольта в городах под тротуарами - на 0,6 метра в сторону зданий и сооружений и на 1 метр в сторону проезжей части улицы); в) вдоль подводных кабельных линий электропередачи - в виде водного пространства от водной поверхности до дна, ограниченного вертикальными плоскостями, отстоящими по обе стороны линии от крайних кабелей на расстоянии 100 метров;"; Реестровый номер границы: 78:31-6.1345; Вид объекта реестра границ: Зона с особыми условиями использования территории; Вид зоны по документу: Охранная зона объекта электросетевого хозяйства - Ф.2-74/; Тип зоны: Охранная зона инженерных коммуникаций</p>
78:31:0001519:433/71	43429	<p>вид ограничения (обременения): ограничения прав на земельный участок, предусмотренные статьей 56 Земельного кодекса Российской Федерации; Срок действия: не установлен; реквизиты документа-основания: закон Санкт-Петербурга «О границах объединенных зон охраны объектов культурного наследия, расположенных на территории Санкт-Петербурга, режимах использования земель и требованиях к градостроительным регламентам в границах указанным зон. от 19.01.2009 № 820-7 выдан: Комитет по государственному контролю, использованию и охране памятников истории и культуры Правительства Санкт-Петербурга; Содержание ограничения (обременения): РЕЖИМЫ ИСПОЛЬЗОВАНИЯ ЗЕМЕЛЬ И ТРЕБОВАНИЯ К ГРАДОСТРОИТЕЛЬНЫМ РЕГЛАМЕНТАМ В ГРАНИЦАХ ОБЪЕДИНЕННЫХ ЗОН ОХРАНЫ ОБЪЕКТОВ КУЛЬТУРНОГО НАСЛЕДИЯ, РАСПОЛОЖЕННЫХ НА ТЕРРИТОРИИ САНКТ-ПЕТЕРБУРГА установлены Законом Санкт-Петербурга от 19 января 2009 г. № 820-7.; Реестровый номер границы: 78:00-6.1226; Вид объекта реестра границ: Зона с особыми условиями использования территории; Вид зоны по документу: Единая зона регулирования застройки и хозяйственной деятельности объектов культурного наследия исторически сложившихся</p>



ДОКУМЕНТ ПОДПИСАН  
ЭЛЕКТРОННОЙ ПОДПИСЬЮ

Сертификат: 009F0BDC181A023B64597F1E2579BEFB50

Владелец: ФЕДЕРАЛЬНАЯ СЛУЖБА ГОСУДАРСТВЕННОЙ

РЕГИСТРАЦИИ, КАДАСТРА И КАРТОГРАФИИ

Действителен: с 02.08.2024 по 26.10.2025

полное наименование должности

инициалы, фамилия

Земельный участок			
вид объекта недвижимости			
Лист № 23 раздела 4.1	Всего листов раздела 4.1: 50	Всего разделов: 8	Всего листов выписки: 476
08.07.2025г. № КУВИ-001/2025-136441664			
Кадастровый номер:		78:31:0001519:433	
78:31:0001519:433/72	89613	<p>центральных районов Санкт-Петербурга второй категории ( ОЗРЗ-2); Тип зоны: Зона охраны объекта культурного наследия</p> <p>вид ограничения (обременения): ограничения прав на земельный участок, предусмотренные статьей 56 Земельного кодекса Российской Федерации; Срок действия: не установлен; реквизиты документа-основания: приказ от 23.12.2021 № 985-П выдан: Федеральное агентство воздушного транспорта Министерства транспорта Российской Федерации; Содержание ограничения (обременения): В соответствии с пп. е) п.2 Правил выделения на ПТ подзон, утвержденных постановлением Правительства РФ от 02.12.2017 №1460, в границах шестой подзоны устанавливаются следующие ограничения использования объектов недвижимости и осуществления деятельности: <input type="checkbox"/> запрещается размещать объекты, способствующие привлечению и массовому скоплению птиц. При этом отсутствие влияния объектов на безопасность полетов воздушных судов в границах шестой подзоны приаэродромной территории аэродрома Санкт-Петербург (Пулково) устанавливается на основании авиационно-орнитологического обследования и соответствия размещаемого объекта плану мероприятий по орнитологическому обеспечению полетов в аэропорту, а также на основании заключения оператора аэропорта «Пулково».; Реестровый номер границы: 78:00-6.531; Вид объекта реестра границ: Зона с особыми условиями использования территории; Вид зоны по документу: Шестая подзона приаэродромной территории аэродрома Санкт-Петербурга (Пулково); Тип зоны: Охранная зона транспорта</p>	
78:31:0001519:433/73	2	<p>вид ограничения (обременения): ограничения прав на земельный участок, предусмотренные статьей 56 Земельного кодекса Российской Федерации; Срок действия: не установлен; реквизиты документа-основания: постановление Правительства РФ «О порядке установления охранных зон объектов электросетевого хозяйства и особых условий использования земельных участков, расположенных в границах таких зон» от 24.02.2009 № 160 выдан: Правительство Российской Федерации; Содержание ограничения (обременения): Ограничения предусмотрены п. 8-11, раздела III Правил установления охранных зон объектов электросетевого хозяйства и особых условий использования земельных участков, расположенных в границах таких зон, утв. Постановлением Правительства РФ от 24.02.2009 № 160 «О порядке установления охранных зон объектов электросетевого хозяйства и особых условий использования земельных участков, расположенных в границах таких зон» (ред. от 21.12.2018). 8. В охранных зонах запрещается осуществлять любые действия, которые могут нарушить безопасную работу объектов электросетевого хозяйства, в том числе привести к их повреждению или уничтожению, и (или) повлечь причинение вреда жизни, здоровью граждан и имуществу физических или юридических лиц, а также повлечь нанесение экологического ущерба и возникновение пожаров, в том числе: а) набрасывать на провода и опоры воздушных линий электропередачи посторонние предметы, а также подниматься на опоры воздушных линий электропередачи; б) проводить работы, угрожающие повреждению объектов электросетевого хозяйства, размещать объекты и предметы, которые могут препятствовать доступу обслуживающего персонала и техники к объектам электроэнергетики, без сохранения и (или) создания, в том числе в соответствии с требованиями нормативно-технических документов, необходимых для такого доступа проходов и подъездов в целях обеспечения эксплуатации оборудования, зданий и сооружений объектов электроэнергетики, проведения работ по</p>	



ДОКУМЕНТ ПОДПИСАН  
ЭЛЕКТРОННОЙ ПОДПИСЬЮ

Сертификат: 009F0BDC181A023B64597F1E2579BEFB50

Владелец: ФЕДЕРАЛЬНАЯ СЛУЖБА ГОСУДАРСТВЕННОЙ  
РЕГИСТРАЦИИ, КАДАСТРА И КАРТОГРАФИИ  
Действителен: с 02.08.2024 по 26.10.2025

полное наименование должности

инициалы, фамилия

## Земельный участок

вид объекта недвижимости

Лист № 24 раздела 4.1

Всего листов раздела 4.1: 50

Всего разделов: 8

Всего листов выписки: 476

08.07.2025г. № КУВИ-001/2025-136441664

Кадастровый номер:

78:31:0001519:433

ликвидации аварий и устранению их последствий на всем протяжении границы объекта электроэнергетики;в) находиться в пределах огороженной территории и помещениях распределительных устройств и подстанций, открывать двери и люки распределительных устройств и подстанций, производить переключения и подключения в электрических сетях (указанное требование не распространяется на работников, занятых выполнением разрешенных в установленном порядке работ), разводить огонь в пределах охранных зон вводных и распределительных устройств и подстанций, воздушных линий электропередачи, а также в охранных зонах кабельных линий электропередачи; г) размещать свалки; д) производить работы ударными механизмами, сбрасывать тяжести массой свыше 5 тонн, производить сброс и слив едких и коррозионных веществ и горюче-смазочных материалов (в охранных зонах подземных кабельных линий электропередачи);е) убирать, уничтожать, перемещать, засыпать и повреждать предупреждающие и информационные знаки (либо предупреждающие и информационные надписи, нанесенные на объекты электроэнергетики);ж) производить переключения и подключения в электрических сетях (указанное требование не распространяется на работников, занятых выполнением разрешенных в установленном порядке работ);з) осуществлять использование земельных участков в качестве испытательных полигонов, мест уничтожения вооружения и захоронения отходов, возникающих в связи с использованием, производством, ремонтом или уничтожением вооружений или боеприпасов ". 9. В охранных зонах, установленных для объектов электросетевого хозяйства напряжением свыше 1000 вольт, помимо действий, предусмотренных пунктом 8 настоящих Правил, запрещается: а) складировать или размещать хранилища любых, в том числе горюче-смазочных, материалов; б) размещать детские и спортивные площадки, стадионы, рынки, торговые точки, полевые станы, загоны для скота, гаражи и стоянки всех видов машин и механизмов, проводить любые мероприятия, связанные с большим скоплением людей, не занятых выполнением разрешенных в установленном порядке работ (в охранных зонах воздушных линий электропередачи); в) использовать (запускать) любые летательные аппараты, в том числе воздушных змеев, спортивные модели летательных аппаратов (в охранных зонах воздушных линий электропередачи); г) бросать якоря с судов и осуществлять их проход с отданными якорями, цепями, лотами, волокушами и тралами (в охранных зонах подводных кабельных линий электропередачи); д) осуществлять проход судов с поднятыми стрелами кранов и других механизмов (в охранных зонах воздушных линий электропередачи); е) осуществлять остановку транспортных средств на автомобильных дорогах в местах пересечения с воздушными линиями электропередачи с проектным номинальным классом напряжения 330 кВ и выше (исключительно в охранных зонах воздушных линий электропередачи); ж) устанавливать рекламные конструкции."; 10. В охранных зонах допускается размещение зданий и сооружений при соблюдении следующих параметров: а) размещаемое здание или сооружение не создает препятствий для доступа к объекту электросетевого хозяйства (создаются или сохраняются, в том числе в соответствии с требованиями нормативно-технических документов, проходы и подъезды, необходимые для доступа к объекту электроэнергетики обслуживающего персонала и техники в целях обеспечения оперативного, технического и ремонтного обслуживания оборудования, зданий и сооружений объектов



ДОКУМЕНТ ПОДПИСАН  
ЭЛЕКТРОННОЙ ПОДПИСЬЮ

Сертификат: 009F0BDC181A023B64597F1E2579BEFB50

Владелец: ФЕДЕРАЛЬНАЯ СЛУЖБА ГОСУДАРСТВЕННОЙ

РЕГИСТРАЦИИ, КАДАСТРА И КАРТОГРАФИИ

Действителен: с 02.08.2024 по 26.10.2025

полное наименование должности

инициалы, фамилия

## Земельный участок

вид объекта недвижимости

Лист № 25 раздела 4.1

Всего листов раздела 4.1: 50

Всего разделов: 8

Всего листов выписки: 476

08.07.2025г. № КУВИ-001/2025-136441664

Кадастровый номер:

78:31:0001519:433

электроэнергетики, проведения работ по ликвидации аварий и устранению их последствий на всем протяжении границы объекта электроэнергетики); б) расстояние по горизонтали от элементов зданий и сооружений до проводов воздушных линий электропередачи напряжением до 1 кВ с неизолированными проводами (при наибольшем их отклонении) должно быть не менее: 1,5 метра - от выступающих частей зданий, террас и окон; 1 метра - от глухих стен; в) расстояние по горизонтали от элементов зданий и сооружений до токопроводящих жил кабелей (предназначенных для эксплуатации в воздушной среде) напряжением свыше 1 кВ (при наибольшем их отклонении) должно быть не менее: 1 метра - от выступающих частей зданий, террас и окон; 0,2 метра - от глухих стен зданий, сооружений; г) допускается размещение зданий и сооружений под проводами воздушных линий электропередачи напряжением до 1 кВ с самонесущими изолированными проводами, при этом расстояние по вертикали от указанных зданий и сооружений при наибольшей стреле провеса должно быть не менее 2,5 метра; д) расстояние по горизонтали от элементов зданий и сооружений до проводов воздушных линий электропередачи напряжением свыше 1 кВ (при наибольшем их отклонении) должно быть не менее: 2 метров - при проектном номинальном классе напряжения до 20 кВ; 4 метров - при проектном номинальном классе напряжения 35 - 110 кВ; 5 метров - при проектном номинальном классе напряжения 150 кВ; 6 метров - при проектном номинальном классе напряжения 220 кВ; 20 метров (8 метров до ближайших частей непромышленных и промышленных зданий и сооружений электрических станций и подстанций) - при проектном номинальном классе напряжения 330 - 400 кВ; 30 метров (10 метров до ближайших частей непромышленных и промышленных зданий и сооружений электрических станций и подстанций) - при проектном номинальном классе напряжения 500 кВ; 40 метров (10 метров до ближайших частей непромышленных и промышленных зданий и сооружений электрических станций и подстанций) - при проектном номинальном классе напряжения 750 кВ; е) под проводами воздушных линий электропередачи допускается размещение следующих видов зданий и (или) сооружений и (или) их пересечение с воздушными линиями электропередачи: производственные здания и (или) сооружения промышленных предприятий I и II степени огнестойкости в соответствии с техническим регламентом о требованиях пожарной безопасности, если проектный номинальный класс напряжения воздушных линий электропередачи не превышает 220 кВ, а также вне зависимости от проектного номинального класса напряжения воздушных линий электропередачи - здания и сооружения электрических станций и подстанций (включая вспомогательные и обслуживающие объекты), ограждения при условии, что расстояние от наивысшей точки указанных зданий и (или) сооружений, ограждений по вертикали до проводов воздушной линии электропередачи при наибольшей стреле провеса должно быть не менее: 3 метров - при проектном номинальном классе напряжения до 35 кВ; 4 метров - при проектном номинальном классе напряжения 110 кВ; 4 метров - при проектном номинальном классе напряжения 150 кВ; 5 метров - при проектном номинальном классе напряжения 220 кВ; 7,5 метра - при проектном номинальном классе напряжения 330 - 400 кВ; 8 метров - при проектном номинальном классе напряжения 500 кВ; 12 метров - при проектном номинальном классе напряжения 750 кВ; линии связи, линии проводного вещания, если проектный номинальный класс



ДОКУМЕНТ ПОДПИСАН  
ЭЛЕКТРОННОЙ ПОДПИСЬЮ

Сертификат: 009F0BDC181A023B64597F1E2579BEFB50

Владелец: ФЕДЕРАЛЬНАЯ СЛУЖБА ГОСУДАРСТВЕННОЙ

РЕГИСТРАЦИИ, КАДАСТРА И КАРТОГРАФИИ

Действителен: с 02.08.2024 по 26.10.2025

полное наименование должности

инициалы, фамилия

## Земельный участок

вид объекта недвижимости

Лист № 26 раздела 4.1

Всего листов раздела 4.1: 50

Всего разделов: 8

Всего листов выписки: 476

08.07.2025г. № КУВИ-001/2025-136441664

Кадастровый номер:

78:31:0001519:433

напряжения воздушных линий электропередачи не превышает 500 кВ при условии, что расстояние по вертикали до проводов воздушной линии электропередачи от указанных линий при наибольшей стреле провеса должно быть не менее: 3 метров - при проектном номинальном классе напряжения до 35 кВ; 4 метров - при проектном номинальном классе напряжения 110 кВ; 4 метров - при проектном номинальном классе напряжения 150 кВ; 4 метров - при проектном номинальном классе напряжения 220 кВ; 5 метров - при проектном номинальном классе напряжения 330 - 400 кВ; 5 метров - при проектном номинальном классе напряжения 500 кВ; железные дороги при условии, что расстояние по вертикали от головки рельса до проводов воздушной линии электропередачи при наибольшей стреле провеса должно быть не менее: 7,5 метра - при проектном номинальном классе напряжения до 35 кВ; 7,5 метра - при проектном номинальном классе напряжения 110 кВ; 8 метров - при проектном номинальном классе напряжения 150 кВ; 8,5 метра - при проектном номинальном классе напряжения 220 кВ; 9 метров - при проектном номинальном классе напряжения 330 - 400 кВ; 9,5 метра - при проектном номинальном классе напряжения 500 кВ; 12 метров - при проектном номинальном классе напряжения 750 кВ; автомобильные дороги при условии, что расстояние по вертикали от покрытия проезжей части дорог всех категорий до проводов воздушной линии электропередачи при наибольшей стреле провеса должно быть не менее: 7 метров - при проектном номинальном классе напряжения до 35 кВ; 7 метров - при проектном номинальном классе напряжения 110 кВ; 7,5 метра - при проектном номинальном классе напряжения 150 кВ; 8 метров - при проектном номинальном классе напряжения 220 кВ; 8,5 метра (11 метров - в границах населенных пунктов) - при проектном номинальном классе напряжения 330 - 400 кВ; 9,5 метра (15,5 метра - в границах населенных пунктов) - при проектном номинальном классе напряжения 500 кВ; 16 метров (23 метров - в границах населенных пунктов) - при проектном номинальном классе напряжения 750 кВ; провода контактной сети или несущего троса трамвайных и троллейбусных линий, если проектный номинальный класс напряжения воздушных линий электропередачи не превышает 500 кВ при условии, что расстояние по вертикали от указанных проводов или тросов до проводов воздушной линии электропередачи при наибольшей стреле провеса должно быть не менее: 3 метров - при проектном номинальном классе напряжения до 35 кВ; 3 метров - при проектном номинальном классе напряжения 110 кВ; 4 метров - при проектном номинальном классе напряжения 150 кВ; 4 метров - при проектном номинальном классе напряжения 220 кВ; 5 метров - при проектном номинальном классе напряжения 330 - 400 кВ; 5 метров - при проектном номинальном классе напряжения 500 кВ; трубопроводы при условии, что расстояние по вертикали от наивысшей точки любой части трубопровода до проводов воздушной линии электропередачи при наибольшей стреле провеса должно быть не менее: 4 метров - при проектном номинальном классе напряжения до 35 кВ; 4 метров - при проектном номинальном классе напряжения 110 кВ; 4,5 метра - при проектном номинальном классе напряжения 150 кВ; 5 метров - при проектном номинальном классе напряжения 220 кВ; 6 метров - при проектном номинальном классе напряжения 330 - 400 кВ; 8 метров - при проектном номинальном классе напряжения 500 кВ; 12 метров - при проектном номинальном классе напряжения 750 кВ; ж) в случае если в соответствии с



ДОКУМЕНТ ПОДПИСАН  
ЭЛЕКТРОННОЙ ПОДПИСЬЮ

Сертификат: 009F0BDC181A023B64597F1E2579BEFB50

Владелец: ФЕДЕРАЛЬНАЯ СЛУЖБА ГОСУДАРСТВЕННОЙ

РЕГИСТРАЦИИ, КАДАСТРА И КАРТОГРАФИИ

Действителен: с 02.08.2024 по 26.10.2025

полное наименование должности

инициалы, фамилия

Земельный участок			
вид объекта недвижимости			
Лист № 27 раздела 4.1	Всего листов раздела 4.1: 50	Всего разделов: 8	Всего листов выписки: 476

08.07.2025г. № КУВИ-001/2025-136441664

Кадастровый номер: 78:31:0001519:433

		<p>техническим регламентом о требованиях пожарной безопасности должны соблюдаться противопожарные расстояния между такими зданиями, сооружениями и объектами электроэнергетики, возможность размещения зданий, сооружений в границах охранной зоны определяется исходя из противопожарных расстояний. 11. В пределах охранной зоны без соблюдения условий осуществления соответствующих видов деятельности, предусмотренных решением о согласовании такой охранной зоны, юридическим и физическим лицам запрещаются: а) горные, взрывные, мелиоративные работы, в том числе связанные с временным затоплением земель; б) дноуглубительные, землечерпальные и погрузочно-разгрузочные работы, добыча рыбы, других водных животных и растений придонными орудиями лова, устройство водопоев, колка и заготовка льда (в охранных зонах подводных кабельных линий электропередачи); в) проход судов, у которых расстояние по вертикали от верхнего крайнего габарита с грузом или без груза до нижней точки провеса проводов переходов воздушных линий электропередачи через водоемы менее минимально допустимого расстояния, в том числе с учетом максимального уровня подъема воды при паводке; г) проезд машин и механизмов, имеющих общую высоту с грузом или без груза от поверхности дороги более 4,5 метра (в охранных зонах воздушных линий электропередачи); д) земляные работы на глубине более 0,3 метра (на вспахиваемых землях на глубине более 0,45 метра), а также планировка грунта (в охранных зонах подземных кабельных линий электропередачи); е) полив сельскохозяйственных культур в случае, если высота струи воды может составить свыше 3 метров (в охранных зонах воздушных линий электропередачи); ж) полевые сельскохозяйственные работы с применением сельскохозяйственных машин и оборудования высотой более 4 метров (в охранных зонах воздушных линий электропередачи) или полевые сельскохозяйственные работы, связанные с вспашкой земли (в охранных зонах кабельных линий электропередачи); з) посадка и вырубка деревьев и кустарников.; Реестровый номер границы: 78:00-6.1407; Вид объекта реестра границ: Зона с особыми условиями использования территории; Вид зоны по документу: Охранная зона объекта электросетевого хозяйства - Ф.320-135/; Тип зоны: Охранная зона объектов электроэнергетики (объектов электросетевого хозяйства и объектов по производству электрической энергии)</p>
78:31:0001519:433/74	8	<p>вид ограничения (обременения): ограничения прав на земельный участок, предусмотренные статьей 56 Земельного кодекса Российской Федерации; Срок действия: не установлен; реквизиты документа-основания: постановление Правительства РФ «О порядке установления охранных зон объектов электросетевого хозяйства и особых условий использования земельных участков, расположенных в границах таких зон» от 24.02.2009 № 160 выдан: Правительство Российской Федерации; Содержание ограничения (обременения): Ограничения предусмотрены п. 8-11, раздела III Правил установления охранных зон объектов электросетевого хозяйства и особых условий использования земельных участков, расположенных в границах таких зон, утв. Постановлением Правительства РФ от 24.02.2009 № 160 «О порядке установления охранных зон объектов электросетевого хозяйства и особых условий использования земельных участков, расположенных в границах таких зон» (ред. от 21.12.2018). 8. В охранных зонах запрещается осуществлять любые действия, которые могут нарушить безопасную работу</p>



ДОКУМЕНТ ПОДПИСАН  
ЭЛЕКТРОННОЙ ПОДПИСЬЮ

Сертификат: 009F0BDC181A023B64597F1E2579BEFB50

Владелец: ФЕДЕРАЛЬНАЯ СЛУЖБА ГОСУДАРСТВЕННОЙ

РЕГИСТРАЦИИ, КАДАСТРА И КАРТОГРАФИИ

Действителен: с 02.08.2024 по 26.10.2025

полное наименование должности

инициалы, фамилия

## Земельный участок

вид объекта недвижимости

Лист № 28 раздела 4.1

Всего листов раздела 4.1: 50

Всего разделов: 8

Всего листов выписки: 476

08.07.2025г. № КУВИ-001/2025-136441664

Кадастровый номер:

78:31:0001519:433

объектов электросетевого хозяйства, в том числе привести к их повреждению или уничтожению, и (или) повлечь причинение вреда жизни, здоровью граждан и имуществу физических или юридических лиц, а также повлечь нанесение экологического ущерба и возникновение пожаров, в том числе: а) набрасывать на провода и опоры воздушных линий электропередачи посторонние предметы, а также подниматься на опоры воздушных линий электропередачи; б) проводить работы, угрожающие повреждению объектов электросетевого хозяйства, размещать объекты и предметы, которые могут препятствовать доступу обслуживающего персонала и техники к объектам электроэнергетики, без сохранения и (или) создания, в том числе в соответствии с требованиями нормативно-технических документов, необходимых для такого доступа проходов и подъездов в целях обеспечения эксплуатации оборудования, зданий и сооружений объектов электроэнергетики, проведения работ по ликвидации аварий и устранению их последствий на всем протяжении границы объекта электроэнергетики; в) находиться в пределах огороженной территории и помещениях распределительных устройств и подстанций, открывать двери и люки распределительных устройств и подстанций, производить переключения и подключения в электрических сетях (указанное требование не распространяется на работников, занятых выполнением разрешенных в установленном порядке работ), разводить огонь в пределах охранных зон вводных и распределительных устройств и подстанций, воздушных линий электропередачи, а также в охранных зонах кабельных линий электропередачи; г) размещать свалки; д) производить работы ударными механизмами, сбрасывать тяжести массой свыше 5 тонн, производить сброс и слив едких и коррозионных веществ и горюче-смазочных материалов (в охранных зонах подземных кабельных линий электропередачи); е) убирать, уничтожать, перемещать, засыпать и повреждать предупреждающие и информационные знаки (либо предупреждающие и информационные надписи, нанесенные на объекты электроэнергетики); ж) производить переключения и подключения в электрических сетях (указанное требование не распространяется на работников, занятых выполнением разрешенных в установленном порядке работ); з) осуществлять использование земельных участков в качестве испытательных полигонов, мест уничтожения вооружения и захоронения отходов, возникающих в связи с использованием, производством, ремонтом или уничтожением вооружений или боеприпасов". 9. В охранных зонах, установленных для объектов электросетевого хозяйства напряжением свыше 1000 вольт, помимо действий, предусмотренных пунктом 8 настоящих Правил, запрещается: а) складировать или размещать хранилища любых, в том числе горюче-смазочных, материалов; б) размещать детские и спортивные площадки, стадионы, рынки, торговые точки, полевые станы, загоны для скота, гаражи и стоянки всех видов машин и механизмов, проводить любые мероприятия, связанные с большим скоплением людей, не занятых выполнением разрешенных в установленном порядке работ (в охранных зонах воздушных линий электропередачи); в) использовать (запускать) любые летательные аппараты, в том числе воздушных змеев, спортивные модели летательных аппаратов (в охранных зонах воздушных линий электропередачи); г) бросать якоря с судов и осуществлять их проход с отданными якорями, цепями, лотами, волокушами и тралами (в охранных зонах подводных кабельных линий электропередачи); д) осуществлять проход судов с поднятыми



ДОКУМЕНТ ПОДПИСАН  
ЭЛЕКТРОННОЙ ПОДПИСЬЮ

Сертификат: 009F0BDC181A023B64597F1E2579BEFB50

Владелец: ФЕДЕРАЛЬНАЯ СЛУЖБА ГОСУДАРСТВЕННОЙ

РЕГИСТРАЦИИ, КАДАСТРА И КАРТОГРАФИИ

Действителен: с 02.08.2024 по 26.10.2025

полное наименование должности

инициалы, фамилия

Земельный участок			
вид объекта недвижимости			
Лист № 29 раздела 4.1	Всего листов раздела 4.1: 50	Всего разделов: 8	Всего листов выписки: 476
08.07.2025г. № КУВИ-001/2025-136441664			
Кадастровый номер:		78:31:0001519:433	

стрелами кранов и других механизмов (в охранных зонах воздушных линий электропередачи); е) осуществлять остановку транспортных средств на автомобильных дорогах в местах пересечения с воздушными линиями электропередачи с проектным номинальным классом напряжения 330 кВ и выше (исключительно в охранных зонах воздушных линий электропередачи); ж) устанавливать рекламные конструкции."; 10. В охранных зонах допускается размещение зданий и сооружений при соблюдении следующих параметров: а) размещаемое здание или сооружение не создает препятствий для доступа к объекту электросетевого хозяйства (создаются или сохраняются, в том числе в соответствии с требованиями нормативно-технических документов, проходы и подъезды, необходимые для доступа к объекту электроэнергетики обслуживающего персонала и техники в целях обеспечения оперативного, технического и ремонтного обслуживания оборудования, зданий и сооружений объектов электроэнергетики, проведения работ по ликвидации аварий и устранению их последствий на всем протяжении границы объекта электроэнергетики); б) расстояние по горизонтали от элементов зданий и сооружений до проводов воздушных линий электропередачи напряжением до 1 кВ с неизолированными проводами (при наибольшем их отклонении) должно быть не менее: 1,5 метра - от выступающих частей зданий, террас и окон; 1 метра - от глухих стен; в) расстояние по горизонтали от элементов зданий и сооружений до токопроводящих жил кабелей (предназначенных для эксплуатации в воздушной среде) напряжением свыше 1 кВ (при наибольшем их отклонении) должно быть не менее: 1 метра - от выступающих частей зданий, террас и окон; 0,2 метра - от глухих стен зданий, сооружений; г) допускается размещение зданий и сооружений под проводами воздушных линий электропередачи напряжением до 1 кВ с самонесущими изолированными проводами, при этом расстояние по вертикали от указанных зданий и сооружений при наибольшей стреле провеса должно быть не менее 2,5 метра; д) расстояние по горизонтали от элементов зданий и сооружений до проводов воздушных линий электропередачи напряжением свыше 1 кВ (при наибольшем их отклонении) должно быть не менее: 2 метров - при проектном номинальном классе напряжения до 20 кВ; 4 метров - при проектном номинальном классе напряжения 35 - 110 кВ; 5 метров - при проектном номинальном классе напряжения 150 кВ; 6 метров - при проектном номинальном классе напряжения 220 кВ; 20 метров (8 метров до ближайших частей непромышленных и промышленных зданий и сооружений электрических станций и подстанций) - при проектном номинальном классе напряжения 330 - 400 кВ; 30 метров (10 метров до ближайших частей непромышленных и промышленных зданий и сооружений электрических станций и подстанций) - при проектном номинальном классе напряжения 500 кВ; 40 метров (10 метров до ближайших частей непромышленных и промышленных зданий и сооружений электрических станций и подстанций) - при проектном номинальном классе напряжения 750 кВ; е) под проводами воздушных линий электропередачи допускается размещение следующих видов зданий и (или) сооружений и (или) их пересечение с воздушными линиями электропередачи: производственные здания и (или) сооружения промышленных предприятий I и II степени огнестойкости в соответствии с техническим регламентом о требованиях пожарной безопасности, если проектный номинальный класс напряжения воздушных линий электропередачи не превышает 220 кВ, а также вне зависимости от проектного



ДОКУМЕНТ ПОДПИСАН  
ЭЛЕКТРОННОЙ ПОДПИСЬЮ

Сертификат: 009F0BDC181A023B64597F1E2579BEFB50

Владелец: ФЕДЕРАЛЬНАЯ СЛУЖБА ГОСУДАРСТВЕННОЙ  
РЕГИСТРАЦИИ, КАДАСТРА И КАРТОГРАФИИ  
Действителен: с 02.08.2024 по 26.10.2025

полное наименование должности

инициалы, фамилия

Земельный участок			
вид объекта недвижимости			
Лист № 30 раздела 4.1	Всего листов раздела 4.1: 50	Всего разделов: 8	Всего листов выписки: 476
08.07.2025г. № КУВИ-001/2025-136441664			
Кадастровый номер:		78:31:0001519:433	

номинального класса напряжения воздушных линий электропередачи - здания и сооружения электрических станций и подстанций (включая вспомогательные и обслуживающие объекты), ограждения при условии, что расстояние от наивысшей точки указанных зданий и (или) сооружений, ограждений по вертикали до проводов воздушной линии электропередачи при наибольшей стреле провеса должно быть не менее: 3 метров - при проектном номинальном классе напряжения до 35 кВ; 4 метров - при проектном номинальном классе напряжения 110 кВ; 4 метров - при проектном номинальном классе напряжения 150 кВ; 5 метров - при проектном номинальном классе напряжения 220 кВ; 7,5 метра - при проектном номинальном классе напряжения 330 - 400 кВ; 8 метров - при проектном номинальном классе напряжения 500 кВ; 12 метров - при проектном номинальном классе напряжения 750 кВ; линии связи, линии проводного вещания, если проектный номинальный класс напряжения воздушных линий электропередачи не превышает 500 кВ при условии, что расстояние по вертикали до проводов воздушной линии электропередачи от указанных линий при наибольшей стреле провеса должно быть не менее: 3 метров - при проектном номинальном классе напряжения до 35 кВ; 4 метров - при проектном номинальном классе напряжения 110 кВ; 4 метров - при проектном номинальном классе напряжения 150 кВ; 4 метров - при проектном номинальном классе напряжения 220 кВ; 5 метров - при проектном номинальном классе напряжения 330 - 400 кВ; 5 метров - при проектном номинальном классе напряжения 500 кВ; железные дороги при условии, что расстояние по вертикали от головки рельса до проводов воздушной линии электропередачи при наибольшей стреле провеса должно быть не менее: 7,5 метра - при проектном номинальном классе напряжения до 35 кВ; 7,5 метра - при проектном номинальном классе напряжения 110 кВ; 8 метров - при проектном номинальном классе напряжения 150 кВ; 8,5 метра - при проектном номинальном классе напряжения 220 кВ; 9 метров - при проектном номинальном классе напряжения 330 - 400 кВ; 9,5 метра - при проектном номинальном классе напряжения 500 кВ; 12 метров - при проектном номинальном классе напряжения 750 кВ; автомобильные дороги при условии, что расстояние по вертикали от покрытия проезжей части дорог всех категорий до проводов воздушной линии электропередачи при наибольшей стреле провеса должно быть не менее: 7 метров - при проектном номинальном классе напряжения до 35 кВ; 7 метров - при проектном номинальном классе напряжения 110 кВ; 7,5 метра - при проектном номинальном классе напряжения 150 кВ; 8 метров - при проектном номинальном классе напряжения 220 кВ; 8,5 метра (11 метров - в границах населенных пунктов) - при проектном номинальном классе напряжения 330 - 400 кВ; 9,5 метра (15,5 метра - в границах населенных пунктов) - при проектном номинальном классе напряжения 500 кВ; 16 метров (23 метров - в границах населенных пунктов) - при проектном номинальном классе напряжения 750 кВ; провода контактной сети или несущего троса трамвайных и троллейбусных линий, если проектный номинальный класс напряжения воздушных линий электропередачи не превышает 500 кВ при условии, что расстояние по вертикали от указанных проводов или тросов до проводов воздушной линии электропередачи при наибольшей стреле провеса должно быть не менее: 3 метров - при проектном номинальном классе напряжения до 35 кВ; 3 метров - при проектном номинальном классе напряжения 110 кВ; 4 метров - при



ДОКУМЕНТ ПОДПИСАН  
ЭЛЕКТРОННОЙ ПОДПИСЬЮ

Сертификат: 009F0BDC181A023B64597F1E2579BEFB50

Владелец: ФЕДЕРАЛЬНАЯ СЛУЖБА ГОСУДАРСТВЕННОЙ

РЕГИСТРАЦИИ, КАДАСТРА И КАРТОГРАФИИ

Действителен: с 02.08.2024 по 26.10.2025

полное наименование должности

инициалы, фамилия

Земельный участок			
вид объекта недвижимости			
Лист № 31 раздела 4.1	Всего листов раздела 4.1: 50	Всего разделов: 8	Всего листов выписки: 476

08.07.2025г. № КУВИ-001/2025-136441664

Кадастровый номер:

78:31:0001519:433

		<p>проектном номинальном классе напряжения 150 кВ; 4 метров - при проектном номинальном классе напряжения 220 кВ; 5 метров - при проектном номинальном классе напряжения 330 - 400 кВ; 5 метров - при проектном номинальном классе напряжения 500 кВ; трубопроводы при условии, что расстояние по вертикали от наивысшей точки любой части трубопровода до проводов воздушной линии электропередачи при наибольшей стреле провеса должно быть не менее: 4 метров - при проектном номинальном классе напряжения до 35 кВ; 4 метров - при проектном номинальном классе напряжения 110 кВ; 4,5 метра - при проектном номинальном классе напряжения 150 кВ; 5 метров - при проектном номинальном классе напряжения 220 кВ; 6 метров - при проектном номинальном классе напряжения 330 - 400 кВ; 8 метров - при проектном номинальном классе напряжения 500 кВ; 12 метров - при проектном номинальном классе напряжения 750 кВ; ж) в случае если в соответствии с техническим регламентом о требованиях пожарной безопасности должны соблюдаться противопожарные расстояния между такими зданиями, сооружениями и объектами электроэнергетики, возможность размещения зданий, сооружений в границах охранной зоны определяется исходя из противопожарных расстояний. 11. В пределах охранной зоны без соблюдения условий осуществления соответствующих видов деятельности, предусмотренных решением о согласовании такой охранной зоны, юридическим и физическим лицам запрещаются: а) горные, взрывные, мелиоративные работы, в том числе связанные с временным затоплением земель; б) дноуглубительные, землечерпальные и погрузочно-разгрузочные работы, добыча рыбы, других водных животных и растений придонными орудиями лова, устройство водоемов, колка и заготовка льда (в охранных зонах подводных кабельных линий электропередачи); в) проход судов, у которых расстояние по вертикали от верхнего крайнего габарита с грузом или без груза до нижней точки провеса проводов переходов воздушных линий электропередачи через водоемы менее минимально допустимого расстояния, в том числе с учетом максимального уровня подъема воды при паводке; г) проезд машин и механизмов, имеющих общую высоту с грузом или без груза от поверхности дороги более 4,5 метра (в охранных зонах воздушных линий электропередачи); д) земляные работы на глубине более 0,3 метра (на вспахиваемых землях на глубине более 0,45 метра), а также планировка грунта (в охранных зонах подземных кабельных линий электропередачи); е) полив сельскохозяйственных культур в случае, если высота струи воды может составить свыше 3 метров (в охранных зонах воздушных линий электропередачи); ж) полевые сельскохозяйственные работы с применением сельскохозяйственных машин и оборудования высотой более 4 метров (в охранных зонах воздушных линий электропередачи) или полевые сельскохозяйственные работы, связанные с вспашкой земли (в охранных зонах кабельных линий электропередачи); з) посадка и вырубка деревьев и кустарников.; Реестровый номер границы: 78:00-6.1412; Вид объекта реестра границ: Зона с особыми условиями использования территории; Вид зоны по документу: Охранная зона объекта электросетевого хозяйства - Ф.320-155/760-с/м №ЦЗ110/; Тип зоны: Охранная зона объектов электроэнергетики (объектов электросетевого хозяйства и объектов по производству электрической энергии)</p>
78:31:0001519:433/75	15	вид ограничения (обременения): ограничения прав на земельный участок, предусмотренные статьей 56 Земельного кодекса



ДОКУМЕНТ ПОДПИСАН  
ЭЛЕКТРОННОЙ ПОДПИСЬЮ

Сертификат: 009F0BDC181A023B64597F1E2579BEFB50

Владелец: ФЕДЕРАЛЬНАЯ СЛУЖБА ГОСУДАРСТВЕННОЙ

РЕГИСТРАЦИИ, КАДАСТРА И КАРТОГРАФИИ

Действителен: с 02.08.2024 по 26.10.2025

полное наименование должности

инициалы, фамилия

Земельный участок			
вид объекта недвижимости			
Лист № 32 раздела 4.1	Всего листов раздела 4.1: 50	Всего разделов: 8	Всего листов выписки: 476
08.07.2025г. № КУВИ-001/2025-136441664			
Кадастровый номер:		78:31:0001519:433	

Российской Федерации; Срок действия: не установлен; реквизиты документа-основания: постановление Правительства РФ «О порядке установления охранных зон объектов электросетевого хозяйства и особых условий использования земельных участков, расположенных в границах таких зон» от 24.02.2009 № 160 выдан: Правительство Российской Федерации; Содержание ограничения (обременения): Ограничения предусмотрены п. 8-11, раздела III Правил установления охранных зон объектов электросетевого хозяйства и особых условий использования земельных участков, расположенных в границах таких зон, утв. Постановлением Правительства РФ от 24.02.2009 № 160 «О порядке установления охранных зон объектов электросетевого хозяйства и особых условий использования земельных участков, расположенных в границах таких зон» (ред. от 21.12.2018). 8. В охранных зонах запрещается осуществлять любые действия, которые могут нарушить безопасную работу объектов электросетевого хозяйства, в том числе привести к их повреждению или уничтожению, и (или) повлечь причинение вреда жизни, здоровью граждан и имуществу физических или юридических лиц, а также повлечь нанесение экологического ущерба и возникновение пожаров, в том числе: а) набрасывать на провода и опоры воздушных линий электропередачи посторонние предметы, а также подниматься на опоры воздушных линий электропередачи; б) проводить работы, угрожающие повреждению объектов электросетевого хозяйства, размещать объекты и предметы, которые могут препятствовать доступу обслуживающего персонала и техники к объектам электроэнергетики, без сохранения и (или) создания, в том числе в соответствии с требованиями нормативно-технических документов, необходимых для такого доступа проходов и подъездов в целях обеспечения эксплуатации оборудования, зданий и сооружений объектов электроэнергетики, проведения работ по ликвидации аварий и устранению их последствий на всем протяжении границы объекта электроэнергетики; в) находиться в пределах огороженной территории и помещениях распределительных устройств и подстанций, открывать двери и люки распределительных устройств и подстанций, производить переключения и подключения в электрических сетях (указанное требование не распространяется на работников, занятых выполнением разрешенных в установленном порядке работ), разводить огонь в пределах охранных зон вводных и распределительных устройств и подстанций, воздушных линий электропередачи, а также в охранных зонах кабельных линий электропередачи; г) размещать свалки; д) производить работы ударными механизмами, сбрасывать тяжести массой свыше 5 тонн, производить сброс и слив едких и коррозионных веществ и горюче-смазочных материалов (в охранных зонах подземных кабельных линий электропередачи); е) убирать, уничтожать, перемещать, засыпать и повреждать предупреждающие и информационные знаки (либо предупреждающие и информационные надписи, нанесенные на объекты электроэнергетики); ж) производить переключения и подключения в электрических сетях (указанное требование не распространяется на работников, занятых выполнением разрешенных в установленном порядке работ); з) осуществлять использование земельных участков в качестве испытательных полигонов, мест уничтожения вооружения и захоронения отходов, возникающих в связи с использованием, производством, ремонтом или уничтожением вооружений или боеприпасов ". 9. В охранных зонах, установленных для объектов электросетевого хозяйства напряжением



ДОКУМЕНТ ПОДПИСАН  
ЭЛЕКТРОННОЙ ПОДПИСЬЮ

Сертификат: 009F0BDC181A023B64597F1E2579BEFB50

Владелец: ФЕДЕРАЛЬНАЯ СЛУЖБА ГОСУДАРСТВЕННОЙ  
РЕГИСТРАЦИИ, КАДАСТРА И КАРТОГРАФИИ  
Действителен: с 02.08.2024 по 26.10.2025

полное наименование должности

инициалы, фамилия

## Земельный участок

вид объекта недвижимости

Лист № 33 раздела 4.1

Всего листов раздела 4.1: 50

Всего разделов: 8

Всего листов выписки: 476

08.07.2025г. № КУВИ-001/2025-136441664

Кадастровый номер:

78:31:0001519:433

свыше 1000 вольт, помимо действий, предусмотренных пунктом 8 настоящих Правил, запрещается: а) складировать или размещать хранилища любых, в том числе горюче-смазочных, материалов; б) размещать детские и спортивные площадки, стадионы, рынки, торговые точки, полевые станы, загоны для скота, гаражи и стоянки всех видов машин и механизмов, проводить любые мероприятия, связанные с большим скоплением людей, не занятых выполнением разрешенных в установленном порядке работ (в охранных зонах воздушных линий электропередачи); в) использовать (запускать) любые летательные аппараты, в том числе воздушных змеев, спортивные модели летательных аппаратов (в охранных зонах воздушных линий электропередачи); г) бросать якоря с судов и осуществлять их проход с отданными якорями, цепями, лотами, волокушами и тралами (в охранных зонах подводных кабельных линий электропередачи); д) осуществлять проход судов с поднятыми стрелами кранов и других механизмов (в охранных зонах воздушных линий электропередачи); е) осуществлять остановку транспортных средств на автомобильных дорогах в местах пересечения с воздушными линиями электропередачи с проектным номинальным классом напряжения 330 кВ и выше (исключительно в охранных зонах воздушных линий электропередачи); ж) устанавливать рекламные конструкции.";

10. В охранных зонах допускается размещение зданий и сооружений при соблюдении следующих параметров: а) размещаемое здание или сооружение не создает препятствий для доступа к объекту электросетевого хозяйства (создаются или сохраняются, в том числе в соответствии с требованиями нормативно-технических документов, проходы и подъезды, необходимые для доступа к объекту электроэнергетики обслуживающего персонала и техники в целях обеспечения оперативного, технического и ремонтного обслуживания оборудования, зданий и сооружений объектов электроэнергетики, проведения работ по ликвидации аварий и устранению их последствий на всем протяжении границы объекта электроэнергетики); б) расстояние по горизонтали от элементов зданий и сооружений до проводов воздушных линий электропередачи напряжением до 1 кВ с неизолированными проводами (при наибольшем их отклонении) должно быть не менее: 1,5 метра - от выступающих частей зданий, террас и окон; 1 метра - от глухих стен; в) расстояние по горизонтали от элементов зданий и сооружений до токопроводящих жил кабелей (предназначенных для эксплуатации в воздушной среде) напряжением свыше 1 кВ (при наибольшем их отклонении) должно быть не менее: 1 метра - от выступающих частей зданий, террас и окон; 0,2 метра - от глухих стен зданий, сооружений; г) допускается размещение зданий и сооружений под проводами воздушных линий электропередачи напряжением до 1 кВ с самонесущими изолированными проводами, при этом расстояние по вертикали от указанных зданий и сооружений при наибольшей стреле провеса должно быть не менее 2,5 метра; д) расстояние по горизонтали от элементов зданий и сооружений до проводов воздушных линий электропередачи напряжением свыше 1 кВ (при наибольшем их отклонении) должно быть не менее: 2 метров - при проектном номинальном классе напряжения до 20 кВ; 4 метров - при проектном номинальном классе напряжения 35 - 110 кВ; 5 метров - при проектном номинальном классе напряжения 150 кВ; 6 метров - при проектном номинальном классе напряжения 220 кВ; 20 метров (8 метров до ближайших частей непромышленных и промышленных зданий и сооружений электрических станций и подстанций) - при



ДОКУМЕНТ ПОДПИСАН  
ЭЛЕКТРОННОЙ ПОДПИСЬЮ

Сертификат: 009F0BDC181A023B64597F1E2579BEFB50

Владелец: ФЕДЕРАЛЬНАЯ СЛУЖБА ГОСУДАРСТВЕННОЙ

РЕГИСТРАЦИИ, КАДАСТРА И КАРТОГРАФИИ

Действителен: с 02.08.2024 по 26.10.2025

полное наименование должности

инициалы, фамилия

Земельный участок			
вид объекта недвижимости			
Лист № 34 раздела 4.1	Всего листов раздела 4.1: 50	Всего разделов: 8	Всего листов выписки: 476
08.07.2025г. № КУВИ-001/2025-136441664			
Кадастровый номер:		78:31:0001519:433	

проектном номинальном классе напряжения 330 - 400 кВ; 30 метров (10 метров до ближайших частей непромышленных и производственных зданий и сооружений электрических станций и подстанций) - при проектном номинальном классе напряжения 500 кВ; 40 метров (10 метров до ближайших частей непромышленных и производственных зданий и сооружений электрических станций и подстанций) - при проектном номинальном классе напряжения 750 кВ; е) под проводами воздушных линий электропередачи допускается размещение следующих видов зданий и (или) сооружений и (или) их пересечение с воздушными линиями электропередачи: производственные здания и (или) сооружения промышленных предприятий I и II степени огнестойкости в соответствии с техническим регламентом о требованиях пожарной безопасности, если проектный номинальный класс напряжения воздушных линий электропередачи не превышает 220 кВ, а также вне зависимости от проектного номинального класса напряжения воздушных линий электропередачи - здания и сооружения электрических станций и подстанций (включая вспомогательные и обслуживающие объекты), ограждения при условии, что расстояние от наивысшей точки указанных зданий и (или) сооружений, ограждений по вертикали до проводов воздушной линии электропередачи при наибольшей стреле провеса должно быть не менее: 3 метров - при проектном номинальном классе напряжения до 35 кВ; 4 метров - при проектном номинальном классе напряжения 110 кВ; 4 метров - при проектном номинальном классе напряжения 150 кВ; 5 метров - при проектном номинальном классе напряжения 220 кВ; 7,5 метра - при проектном номинальном классе напряжения 330 - 400 кВ; 8 метров - при проектном номинальном классе напряжения 500 кВ; 12 метров - при проектном номинальном классе напряжения 750 кВ; линии связи, линии проводного вещания, если проектный номинальный класс напряжения воздушных линий электропередачи не превышает 500 кВ при условии, что расстояние по вертикали до проводов воздушной линии электропередачи от указанных линий при наибольшей стреле провеса должно быть не менее: 3 метров - при проектном номинальном классе напряжения до 35 кВ; 4 метров - при проектном номинальном классе напряжения 110 кВ; 4 метров - при проектном номинальном классе напряжения 150 кВ; 4 метров - при проектном номинальном классе напряжения 220 кВ; 5 метров - при проектном номинальном классе напряжения 330 - 400 кВ; 5 метров - при проектном номинальном классе напряжения 500 кВ; железные дороги при условии, что расстояние по вертикали от головки рельса до проводов воздушной линии электропередачи при наибольшей стреле провеса должно быть не менее: 7,5 метра - при проектном номинальном классе напряжения до 35 кВ; 7,5 метра - при проектном номинальном классе напряжения 110 кВ; 8 метров - при проектном номинальном классе напряжения 150 кВ; 8,5 метра - при проектном номинальном классе напряжения 220 кВ; 9 метров - при проектном номинальном классе напряжения 330 - 400 кВ; 9,5 метра - при проектном номинальном классе напряжения 500 кВ; 12 метров - при проектном номинальном классе напряжения 750 кВ; автомобильные дороги при условии, что расстояние по вертикали от покрытия проезжей части дорог всех категорий до проводов воздушной линии электропередачи при наибольшей стреле провеса должно быть не менее: 7 метров - при проектном номинальном классе напряжения до 35 кВ; 7 метров - при проектном номинальном классе напряжения 110 кВ; 7,5 метра - при проектном



ДОКУМЕНТ ПОДПИСАН  
ЭЛЕКТРОННОЙ ПОДПИСЬЮ

Сертификат: 009F0BDC181A023B64597F1E2579BEFB50

Владелец: ФЕДЕРАЛЬНАЯ СЛУЖБА ГОСУДАРСТВЕННОЙ  
РЕГИСТРАЦИИ, КАДАСТРА И КАРТОГРАФИИ  
Действителен: с 02.08.2024 по 26.10.2025

полное наименование должности

инициалы, фамилия

Земельный участок			
вид объекта недвижимости			
Лист № 35 раздела 4.1	Всего листов раздела 4.1: 50	Всего разделов: 8	Всего листов выписки: 476
08.07.2025г. № КУВИ-001/2025-136441664			
Кадастровый номер:		78:31:0001519:433	

номинальном классе напряжения 150 кВ; 8 метров - при проектном номинальном классе напряжения 220 кВ; 8,5 метра (11 метров - в границах населенных пунктов) - при проектном номинальном классе напряжения 330 - 400 кВ; 9,5 метра (15,5 метра - в границах населенных пунктов) - при проектном номинальном классе напряжения 500 кВ; 16 метров (23 метров - в границах населенных пунктов) - при проектном номинальном классе напряжения 750 кВ; провода контактной сети или несущего троса трамвайных и троллейбусных линий, если проектный номинальный класс напряжения воздушных линий электропередачи не превышает 500 кВ при условии, что расстояние по вертикали от указанных проводов или тросов до проводов воздушной линии электропередачи при наибольшей стреле провеса должно быть не менее: 3 метров - при проектном номинальном классе напряжения до 35 кВ; 3 метров - при проектном номинальном классе напряжения 110 кВ; 4 метров - при проектном номинальном классе напряжения 150 кВ; 4 метров - при проектном номинальном классе напряжения 220 кВ; 5 метров - при проектном номинальном классе напряжения 330 - 400 кВ; 5 метров - при проектном номинальном классе напряжения 500 кВ; трубопроводы при условии, что расстояние по вертикали от наивысшей точки любой части трубопровода до проводов воздушной линии электропередачи при наибольшей стреле провеса должно быть не менее: 4 метров - при проектном номинальном классе напряжения до 35 кВ; 4 метров - при проектном номинальном классе напряжения 110 кВ; 4,5 метра - при проектном номинальном классе напряжения 150 кВ; 5 метров - при проектном номинальном классе напряжения 220 кВ; 6 метров - при проектном номинальном классе напряжения 330 - 400 кВ; 8 метров - при проектном номинальном классе напряжения 500 кВ; 12 метров - при проектном номинальном классе напряжения 750 кВ; ж) в случае если в соответствии с техническим регламентом о требованиях пожарной безопасности должны соблюдаться противопожарные расстояния между такими зданиями, сооружениями и объектами электроэнергетики, возможность размещения зданий, сооружений в границах охранной зоны определяется исходя из противопожарных расстояний. 11. В пределах охранной зоны без соблюдения условий осуществления соответствующих видов деятельности, предусмотренных решением о согласовании такой охранной зоны, юридическим и физическим лицам запрещаются: а) горные, взрывные, мелиоративные работы, в том числе связанные с временным затоплением земель; б) дноуглубительные, землечерпальные и погрузочно-разгрузочные работы, добыча рыбы, других водных животных и растений придонными орудиями лова, устройство водоемов, колка и заготовка льда (в охранных зонах подводных кабельных линий электропередачи); в) проход судов, у которых расстояние по вертикали от верхнего крайнего габарита с грузом или без груза до нижней точки провеса проводов переходов воздушных линий электропередачи через водоемы менее минимально допустимого расстояния, в том числе с учетом максимального уровня подъема воды при паводке; г) проезд машин и механизмов, имеющих общую высоту с грузом или без груза от поверхности дороги более 4,5 метра (в охранных зонах воздушных линий электропередачи); д) земляные работы на глубине более 0,3 метра (на вспахиваемых землях на глубине более 0,45 метра), а также планировка грунта (в охранных зонах подземных кабельных линий электропередачи); е) полив сельскохозяйственных культур в случае, если высота струи воды может составить свыше 3

полное наименование должности	 ДОКУМЕНТ ПОДПИСАН ЭЛЕКТРОННОЙ ПОДПИСЬЮ	инициалы, фамилия
	Сертификат: 009F0BDC181A023B64597F1E2579BEFB50 Владелец: ФЕДЕРАЛЬНАЯ СЛУЖБА ГОСУДАРСТВЕННОЙ РЕГИСТРАЦИИ, КАДАСТРА И КАРТОГРАФИИ Действителен: с 02.08.2024 по 26.10.2025	

Земельный участок			
вид объекта недвижимости			
Лист № 36 раздела 4.1	Всего листов раздела 4.1: 50	Всего разделов: 8	Всего листов выписки: 476

08.07.2025г. № КУВИ-001/2025-136441664

Кадастровый номер: 78:31:0001519:433

		метров (в охранных зонах воздушных линий электропередачи); ж) полевые сельскохозяйственные работы с применением сельскохозяйственных машин и оборудования высотой более 4 метров (в охранных зонах воздушных линий электропередачи) или полевые сельскохозяйственные работы, связанные с вспашкой земли (в охранных зонах кабельных линий электропередачи); з) посадка и вырубка деревьев и кустарников.; Реестровый номер границы: 78:00-6.1395; Вид объекта реестра границ: Зона с особыми условиями использования территории; Вид зоны по документу: Охранная зона объекта электросетевого хозяйства - КЛ 10 кВ Ф.320-64/от РТП760-до середины Атаманского моста/; Тип зоны: Охранная зона объектов электроэнергетики (объектов электросетевого хозяйства и объектов по производству электрической энергии)
78:31:0001519:433/76	4	вид ограничения (обременения): ограничения прав на земельный участок, предусмотренные статьей 56 Земельного кодекса Российской Федерации; Срок действия: не установлен; реквизиты документа-основания: постановление Правительства РФ «О порядке установления охранных зон объектов электросетевого хозяйства и особых условий использования земельных участков, расположенных в границах таких зон» от 24.02.2009 № 160 выдан: Правительство Российской Федерации; Содержание ограничения (обременения): Ограничения предусмотрены п. 8-11, раздела III Правил установления охранных зон объектов электросетевого хозяйства и особых условий использования земельных участков, расположенных в границах таких зон, утв. Постановлением Правительства РФ от 24.02.2009 № 160 «О порядке установления охранных зон объектов электросетевого хозяйства и особых условий использования земельных участков, расположенных в границах таких зон» (ред. от 21.12.2018). 8. В охранных зонах запрещается осуществлять любые действия, которые могут нарушить безопасную работу объектов электросетевого хозяйства, в том числе привести к их повреждению или уничтожению, и (или) повлечь причинение вреда жизни, здоровью граждан и имуществу физических или юридических лиц, а также повлечь нанесение экологического ущерба и возникновение пожаров, в том числе: а) набрасывать на провода и опоры воздушных линий электропередачи посторонние предметы, а также подниматься на опоры воздушных линий электропередачи; б) проводить работы, угрожающие повреждению объектов электросетевого хозяйства, размещать объекты и предметы, которые могут препятствовать доступу обслуживающего персонала и техники к объектам электроэнергетики, без сохранения и (или) создания, в том числе в соответствии с требованиями нормативно-технических документов, необходимых для такого доступа проходов и подъездов в целях обеспечения эксплуатации оборудования, зданий и сооружений объектов электроэнергетики, проведения работ по ликвидации аварий и устранению их последствий на всем протяжении границы объекта электроэнергетики; в) находиться в пределах огороженной территории и помещениях распределительных устройств и подстанций, открывать двери и люки распределительных устройств и подстанций, производить переключения и подключения в электрических сетях (указанное требование не распространяется на работников, занятых выполнением разрешенных в установленном порядке работ), разводить огонь в пределах охранных зон вводных и распределительных устройств и подстанций, воздушных линий электропередачи, а также в охранных зонах кабельных линий электропередачи; г) размещать свалки; д) производить работы



ДОКУМЕНТ ПОДПИСАН  
ЭЛЕКТРОННОЙ ПОДПИСЬЮ

Сертификат: 009F0BDC181A023B64597F1E2579BEFB50

Владелец: ФЕДЕРАЛЬНАЯ СЛУЖБА ГОСУДАРСТВЕННОЙ

РЕГИСТРАЦИИ, КАДАСТРА И КАРТОГРАФИИ

Действителен: с 02.08.2024 по 26.10.2025

полное наименование должности

инициалы, фамилия

Земельный участок			
вид объекта недвижимости			
Лист № 37 раздела 4.1	Всего листов раздела 4.1: 50	Всего разделов: 8	Всего листов выписки: 476
08.07.2025г. № КУВИ-001/2025-136441664			
Кадастровый номер:		78:31:0001519:433	

ударными механизмами, сбрасывать тяжести массой свыше 5 тонн, производить сброс и слив едких и коррозионных веществ и горюче-смазочных материалов (в охранных зонах подземных кабельных линий электропередачи);е) убирать, уничтожать, перемещать, засыпать и повреждать предупреждающие и информационные знаки (либо предупреждающие и информационные надписи, нанесенные на объекты электроэнергетики);ж) производить переключения и подключения в электрических сетях (указанное требование не распространяется на работников, занятых выполнением разрешенных в установленном порядке работ);з) осуществлять использование земельных участков в качестве испытательных полигонов, мест уничтожения вооружения и захоронения отходов, возникающих в связи с использованием, производством, ремонтом или уничтожением вооружений или боеприпасов ". 9. В охранных зонах, установленных для объектов электросетевого хозяйства напряжением свыше 1000 вольт, помимо действий, предусмотренных пунктом 8 настоящих Правил, запрещается: а) складировать или размещать хранилища любых, в том числе горюче-смазочных, материалов; б) размещать детские и спортивные площадки, стадионы, рынки, торговые точки, полевые станы, загоны для скота, гаражи и стоянки всех видов машин и механизмов, проводить любые мероприятия, связанные с большим скоплением людей, не занятых выполнением разрешенных в установленном порядке работ (в охранных зонах воздушных линий электропередачи); в) использовать (запускать) любые летательные аппараты, в том числе воздушных змеев, спортивные модели летательных аппаратов (в охранных зонах воздушных линий электропередачи); г) бросать якоря с судов и осуществлять их проход с отданными якорями, цепями, лотами, волокушами и тралами (в охранных зонах подводных кабельных линий электропередачи); д) осуществлять проход судов с поднятыми стрелами кранов и других механизмов (в охранных зонах воздушных линий электропередачи); е) осуществлять остановку транспортных средств на автомобильных дорогах в местах пересечения с воздушными линиями электропередачи с проектным номинальным классом напряжения 330 кВ и выше (исключительно в охранных зонах воздушных линий электропередачи); ж) устанавливать рекламные конструкции."; 10. В охранных зонах допускается размещение зданий и сооружений при соблюдении следующих параметров: а) размещаемое здание или сооружение не создает препятствий для доступа к объекту электросетевого хозяйства (создаются или сохраняются, в том числе в соответствии с требованиями нормативно-технических документов, проходы и подъезды, необходимые для доступа к объекту электроэнергетики обслуживающего персонала и техники в целях обеспечения оперативного, технического и ремонтного обслуживания оборудования, зданий и сооружений объектов электроэнергетики, проведения работ по ликвидации аварий и устранению их последствий на всем протяжении границы объекта электроэнергетики); б) расстояние по горизонтали от элементов зданий и сооружений до проводов воздушных линий электропередачи напряжением до 1 кВ с неизолированными проводами (при наибольшем их отклонении) должно быть не менее: 1,5 метра - от выступающих частей зданий, террас и окон; 1 метра - от глухих стен; в) расстояние по горизонтали от элементов зданий и сооружений до токопроводящих жил кабелей (предназначенных для эксплуатации в воздушной среде) напряжением свыше 1 кВ (при наибольшем их отклонении) должно быть не менее: 1 метра - от выступающих частей зданий,



ДОКУМЕНТ ПОДПИСАН  
ЭЛЕКТРОННОЙ ПОДПИСЬЮ

Сертификат: 009F0BDC181A023B64597F1E2579BEFB50

Владелец: ФЕДЕРАЛЬНАЯ СЛУЖБА ГОСУДАРСТВЕННОЙ  
РЕГИСТРАЦИИ, КАДАСТРА И КАРТОГРАФИИ  
Действителен: с 02.08.2024 по 26.10.2025

полное наименование должности

инициалы, фамилия

Земельный участок			
вид объекта недвижимости			
Лист № 38 раздела 4.1	Всего листов раздела 4.1: 50	Всего разделов: 8	Всего листов выписки: 476
08.07.2025г. № КУВИ-001/2025-136441664			
Кадастровый номер:		78:31:0001519:433	

террас и окон; 0,2 метра - от глухих стен зданий, сооружений; г) допускается размещение зданий и сооружений под проводами воздушных линий электропередачи напряжением до 1 кВ с самонесущими изолированными проводами, при этом расстояние по вертикали от указанных зданий и сооружений при наибольшей стреле провеса должно быть не менее 2,5 метра; д) расстояние по горизонтали от элементов зданий и сооружений до проводов воздушных линий электропередачи напряжением свыше 1 кВ (при наибольшем их отклонении) должно быть не менее: 2 метров - при проектном номинальном классе напряжения до 20 кВ; 4 метров - при проектном номинальном классе напряжения 35 - 110 кВ; 5 метров - при проектном номинальном классе напряжения 150 кВ; 6 метров - при проектном номинальном классе напряжения 220 кВ; 20 метров (8 метров до ближайших частей производственных и производственных зданий и сооружений электрических станций и подстанций) - при проектном номинальном классе напряжения 330 - 400 кВ; 30 метров (10 метров до ближайших частей производственных и производственных зданий и сооружений электрических станций и подстанций) - при проектном номинальном классе напряжения 500 кВ; 40 метров (10 метров до ближайших частей производственных и производственных зданий и сооружений электрических станций и подстанций) - при проектном номинальном классе напряжения 750 кВ; е) под проводами воздушных линий электропередачи допускается размещение следующих видов зданий и (или) сооружений и (или) их пересечение с воздушными линиями электропередачи: производственные здания и (или) сооружения промышленных предприятий I и II степени огнестойкости в соответствии с техническим регламентом о требованиях пожарной безопасности, если проектный номинальный класс напряжения воздушных линий электропередачи не превышает 220 кВ, а также вне зависимости от проектного номинального класса напряжения воздушных линий электропередачи - здания и сооружения электрических станций и подстанций (включая вспомогательные и обслуживающие объекты), ограждения при условии, что расстояние от наивысшей точки указанных зданий и (или) сооружений, ограждений по вертикали до проводов воздушной линии электропередачи при наибольшей стреле провеса должно быть не менее: 3 метров - при проектном номинальном классе напряжения до 35 кВ; 4 метров - при проектном номинальном классе напряжения 110 кВ; 4 метров - при проектном номинальном классе напряжения 150 кВ; 5 метров - при проектном номинальном классе напряжения 220 кВ; 7,5 метра - при проектном номинальном классе напряжения 330 - 400 кВ; 8 метров - при проектном номинальном классе напряжения 500 кВ; 12 метров - при проектном номинальном классе напряжения 750 кВ; линии связи, линии проводного вещания, если проектный номинальный класс напряжения воздушных линий электропередачи не превышает 500 кВ при условии, что расстояние по вертикали до проводов воздушной линии электропередачи от указанных линий при наибольшей стреле провеса должно быть не менее: 3 метров - при проектном номинальном классе напряжения до 35 кВ; 4 метров - при проектном номинальном классе напряжения 110 кВ; 4 метров - при проектном номинальном классе напряжения 150 кВ; 4 метров - при проектном номинальном классе напряжения 220 кВ; 5 метров - при проектном номинальном классе напряжения 330 - 400 кВ; 5 метров - при проектном номинальном классе напряжения 500 кВ; железные дороги при условии, что расстояние по вертикали от головки рельса до проводов



ДОКУМЕНТ ПОДПИСАН  
ЭЛЕКТРОННОЙ ПОДПИСЬЮ

Сертификат: 009F0BDC181A023B64597F1E2579BEFB50

Владелец: ФЕДЕРАЛЬНАЯ СЛУЖБА ГОСУДАРСТВЕННОЙ  
РЕГИСТРАЦИИ, КАДАСТРА И КАРТОГРАФИИ  
Действителен: с 02.08.2024 по 26.10.2025

полное наименование должности

инициалы, фамилия

Земельный участок			
вид объекта недвижимости			
Лист № 39 раздела 4.1	Всего листов раздела 4.1: 50	Всего разделов: 8	Всего листов выписки: 476
08.07.2025г. № КУВИ-001/2025-136441664			
Кадастровый номер:		78:31:0001519:433	

воздушной линии электропередачи при наибольшей стреле провеса должно быть не менее: 7,5 метра - при проектном номинальном классе напряжения до 35 кВ; 7,5 метра - при проектном номинальном классе напряжения 110 кВ; 8 метров - при проектном номинальном классе напряжения 150 кВ; 8,5 метра - при проектном номинальном классе напряжения 220 кВ; 9 метров - при проектном номинальном классе напряжения 330 - 400 кВ; 9,5 метра - при проектном номинальном классе напряжения 500 кВ; 12 метров - при проектном номинальном классе напряжения 750 кВ; автомобильные дороги при условии, что расстояние по вертикали от покрытия проезжей части дорог всех категорий до проводов воздушной линии электропередачи при наибольшей стреле провеса должно быть не менее: 7 метров - при проектном номинальном классе напряжения до 35 кВ; 7 метров - при проектном номинальном классе напряжения 110 кВ; 7,5 метра - при проектном номинальном классе напряжения 150 кВ; 8 метров - при проектном номинальном классе напряжения 220 кВ; 8,5 метра (11 метров - в границах населенных пунктов) - при проектном номинальном классе напряжения 330 - 400 кВ; 9,5 метра (15,5 метра - в границах населенных пунктов) - при проектном номинальном классе напряжения 500 кВ; 16 метров (23 метра - в границах населенных пунктов) - при проектном номинальном классе напряжения 750 кВ; провода контактной сети или несущего троса трамвайных и троллейбусных линий, если проектный номинальный класс напряжения воздушных линий электропередачи не превышает 500 кВ при условии, что расстояние по вертикали от указанных проводов или тросов до проводов воздушной линии электропередачи при наибольшей стреле провеса должно быть не менее: 3 метров - при проектном номинальном классе напряжения до 35 кВ; 3 метров - при проектном номинальном классе напряжения 110 кВ; 4 метров - при проектном номинальном классе напряжения 150 кВ; 4 метров - при проектном номинальном классе напряжения 220 кВ; 5 метров - при проектном номинальном классе напряжения 330 - 400 кВ; 5 метров - при проектном номинальном классе напряжения 500 кВ; трубопроводы при условии, что расстояние по вертикали от наивысшей точки любой части трубопровода до проводов воздушной линии электропередачи при наибольшей стреле провеса должно быть не менее: 4 метров - при проектном номинальном классе напряжения до 35 кВ; 4 метров - при проектном номинальном классе напряжения 110 кВ; 4,5 метра - при проектном номинальном классе напряжения 150 кВ; 5 метров - при проектном номинальном классе напряжения 220 кВ; 6 метров - при проектном номинальном классе напряжения 330 - 400 кВ; 8 метров - при проектном номинальном классе напряжения 500 кВ; 12 метров - при проектном номинальном классе напряжения 750 кВ; ж) в случае если в соответствии с техническим регламентом о требованиях пожарной безопасности должны соблюдаться противопожарные расстояния между такими зданиями, сооружениями и объектами электроэнергетики, возможность размещения зданий, сооружений в границах охранной зоны определяется исходя из противопожарных расстояний. 11. В пределах охранной зоны без соблюдения условий осуществления соответствующих видов деятельности, предусмотренных решением о согласовании такой охранной зоны, юридическим и физическим лицам запрещаются: а) горные, взрывные, мелиоративные работы, в том числе связанные с временным затоплением земель; б) дноуглубительные, землечерпальные и погрузочно-разгрузочные работы, добыча рыбы,



ДОКУМЕНТ ПОДПИСАН  
ЭЛЕКТРОННОЙ ПОДПИСЬЮ

Сертификат: 009F0BDC181A023B64597F1E2579BEFB50

Владелец: ФЕДЕРАЛЬНАЯ СЛУЖБА ГОСУДАРСТВЕННОЙ

РЕГИСТРАЦИИ, КАДАСТРА И КАРТОГРАФИИ

Действителен: с 02.08.2024 по 26.10.2025

полное наименование должности

инициалы, фамилия

Земельный участок			
вид объекта недвижимости			
Лист № 40 раздела 4.1	Всего листов раздела 4.1: 50	Всего разделов: 8	Всего листов выписки: 476

08.07.2025г. № КУВИ-001/2025-136441664

Кадастровый номер: 78:31:0001519:433

		<p>других водных животных и растений придонными орудиями лова, устройство водопоев, колка и заготовка льда (в охранных зонах подводных кабельных линий электропередачи); в) проход судов, у которых расстояние по вертикали от верхнего крайнего габарита с грузом или без груза до нижней точки провеса проводов переходов воздушных линий электропередачи через водоемы менее минимально допустимого расстояния, в том числе с учетом максимального уровня подъема воды при паводке; г) проезд машин и механизмов, имеющих общую высоту с грузом или без груза от поверхности дороги более 4,5 метра (в охранных зонах воздушных линий электропередачи); д) земляные работы на глубине более 0,3 метра (на вспахиваемых землях на глубине более 0,45 метра), а также планировка грунта (в охранных зонах подземных кабельных линий электропередачи); е) полив сельскохозяйственных культур в случае, если высота струи воды может составить свыше 3 метров (в охранных зонах воздушных линий электропередачи); ж) полевые сельскохозяйственные работы с применением сельскохозяйственных машин и оборудования высотой более 4 метров (в охранных зонах воздушных линий электропередачи) или полевые сельскохозяйственные работы, связанные с вспашкой земли (в охранных зонах кабельных линий электропередачи); з) посадка и вырубка деревьев и кустарников.; Реестровый номер границы: 78:00-6.1369; Вид объекта реестра границ: Зона с особыми условиями использования территории; Вид зоны по документу: Охранная зона объекта электросетевого хозяйства - Ф.320-125/; Тип зоны: Охранная зона объектов электроэнергетики (объектов электросетевого хозяйства и объектов по производству электрической энергии)</p>
78:31:0001519:433/77	3	<p>вид ограничения (обременения): ограничения прав на земельный участок, предусмотренные статьей 56 Земельного кодекса Российской Федерации; Срок действия: не установлен; реквизиты документа-основания: постановление Правительства РФ «О порядке установления охранных зон объектов электросетевого хозяйства и особых условий использования земельных участков, расположенных в границах таких зон» от 24.02.2009 № 160 выдан: Правительство Российской Федерации; Содержание ограничения (обременения): Ограничения предусмотрены п. 8-11, раздела III Правил установления охранных зон объектов электросетевого хозяйства и особых условий использования земельных участков, расположенных в границах таких зон, утв. Постановлением Правительства РФ от 24.02.2009 № 160 «О порядке установления охранных зон объектов электросетевого хозяйства и особых условий использования земельных участков, расположенных в границах таких зон» (ред. от 21.12.2018). 8. В охранных зонах запрещается осуществлять любые действия, которые могут нарушить безопасную работу объектов электросетевого хозяйства, в том числе привести к их повреждению или уничтожению, и (или) повлечь причинение вреда жизни, здоровью граждан и имуществу физических или юридических лиц, а также повлечь нанесение экологического ущерба и возникновение пожаров, в том числе: а) набрасывать на провода и опоры воздушных линий электропередачи посторонние предметы, а также подниматься на опоры воздушных линий электропередачи; б) проводить работы, угрожающие повреждению объектов электросетевого хозяйства, размещать объекты и предметы, которые могут препятствовать доступу обслуживающего персонала и техники к объектам электроэнергетики, без сохранения и (или) создания, в том числе в</p>



ДОКУМЕНТ ПОДПИСАН  
ЭЛЕКТРОННОЙ ПОДПИСЬЮ

Сертификат: 009F0BDC181A023B64597F1E2579BEFB50

Владелец: ФЕДЕРАЛЬНАЯ СЛУЖБА ГОСУДАРСТВЕННОЙ  
РЕГИСТРАЦИИ, КАДАСТРА И КАРТОГРАФИИ  
Действителен: с 02.08.2024 по 26.10.2025

полное наименование должности

инициалы, фамилия

Земельный участок			
вид объекта недвижимости			
Лист № 41 раздела 4.1	Всего листов раздела 4.1: 50	Всего разделов: 8	Всего листов выписки: 476
08.07.2025г. № КУВИ-001/2025-136441664			
Кадастровый номер:		78:31:0001519:433	

соответствии с требованиями нормативно-технических документов, необходимых для такого доступа проходов и подъездов в целях обеспечения эксплуатации оборудования, зданий и сооружений объектов электроэнергетики, проведения работ по ликвидации аварий и устранению их последствий на всем протяжении границы объекта электроэнергетики;в) находиться в пределах огороженной территории и помещениях распределительных устройств и подстанций, открывать двери и люки распределительных устройств и подстанций, производить переключения и подключения в электрических сетях (указанное требование не распространяется на работников, занятых выполнением разрешенных в установленном порядке работ), разводить огонь в пределах охранных зон вводных и распределительных устройств и подстанций, воздушных линий электропередачи, а также в охранных зонах кабельных линий электропередачи; г) размещать свалки; д) производить работы ударными механизмами, сбрасывать тяжести массой свыше 5 тонн, производить сброс и слив едких и коррозионных веществ и горюче-смазочных материалов (в охранных зонах подземных кабельных линий электропередачи);е) убирать, уничтожать, перемещать, засыпать и повреждать предупреждающие и информационные знаки (либо предупреждающие и информационные надписи, нанесенные на объекты электроэнергетики);ж) производить переключения и подключения в электрических сетях (указанное требование не распространяется на работников, занятых выполнением разрешенных в установленном порядке работ);з) осуществлять использование земельных участков в качестве испытательных полигонов, мест уничтожения вооружения и захоронения отходов, возникающих в связи с использованием, производством, ремонтом или уничтожением вооружений или боеприпасов ". 9. В охранных зонах, установленных для объектов электросетевого хозяйства напряжением свыше 1000 вольт, помимо действий, предусмотренных пунктом 8 настоящих Правил, запрещается: а) складировать или размещать хранилища любых, в том числе горюче-смазочных, материалов; б) размещать детские и спортивные площадки, стадионы, рынки, торговые точки, полевые станы, загоны для скота, гаражи и стоянки всех видов машин и механизмов, проводить любые мероприятия, связанные с большим скоплением людей, не занятых выполнением разрешенных в установленном порядке работ (в охранных зонах воздушных линий электропередачи); в) использовать (запускать) любые летательные аппараты, в том числе воздушных змеев, спортивные модели летательных аппаратов (в охранных зонах воздушных линий электропередачи); г) бросать якоря с судов и осуществлять их проход с отданными якорями, цепями, лотами, волокушами и тралами (в охранных зонах подводных кабельных линий электропередачи); д) осуществлять проход судов с поднятыми стрелами кранов и других механизмов (в охранных зонах воздушных линий электропередачи); е) осуществлять остановку транспортных средств на автомобильных дорогах в местах пересечения с воздушными линиями электропередачи с проектным номинальным классом напряжения 330 кВ и выше (исключительно в охранных зонах воздушных линий электропередачи); ж) устанавливать рекламные конструкции."; 10. В охранных зонах допускается размещение зданий и сооружений при соблюдении следующих параметров: а) размещаемое здание или сооружение не создает препятствий для доступа к объекту электросетевого хозяйства (создаются или сохраняются, в том числе в соответствии с требованиями нормативно-технических



ДОКУМЕНТ ПОДПИСАН  
ЭЛЕКТРОННОЙ ПОДПИСЬЮ

Сертификат: 009F0BDC181A023B64597F1E2579BEFB50

Владелец: ФЕДЕРАЛЬНАЯ СЛУЖБА ГОСУДАРСТВЕННОЙ

РЕГИСТРАЦИИ, КАДАСТРА И КАРТОГРАФИИ

Действителен: с 02.08.2024 по 26.10.2025

полное наименование должности

инициалы, фамилия

## Земельный участок

вид объекта недвижимости

Лист № 42 раздела 4.1

Всего листов раздела 4.1: 50

Всего разделов: 8

Всего листов выписки: 476

08.07.2025г. № КУВИ-001/2025-136441664

Кадастровый номер:

78:31:0001519:433

документов, проходы и подъезды, необходимые для доступа к объекту электроэнергетики обслуживающего персонала и техники в целях обеспечения оперативного, технического и ремонтного обслуживания оборудования, зданий и сооружений объектов электроэнергетики, проведения работ по ликвидации аварий и устранению их последствий на всем протяжении границы объекта электроэнергетики); б) расстояние по горизонтали от элементов зданий и сооружений до проводов воздушных линий электропередачи напряжением до 1 кВ с неизолированными проводами (при наибольшем их отклонении) должно быть не менее: 1,5 метра - от выступающих частей зданий, террас и окон; 1 метра - от глухих стен; в) расстояние по горизонтали от элементов зданий и сооружений до токопроводящих жил кабелей (предназначенных для эксплуатации в воздушной среде) напряжением свыше 1 кВ (при наибольшем их отклонении) должно быть не менее: 1 метра - от выступающих частей зданий, террас и окон; 0,2 метра - от глухих стен зданий, сооружений; г) допускается размещение зданий и сооружений под проводами воздушных линий электропередачи напряжением до 1 кВ с самонесущими изолированными проводами, при этом расстояние по вертикали от указанных зданий и сооружений при наибольшей стреле провеса должно быть не менее 2,5 метра; д) расстояние по горизонтали от элементов зданий и сооружений до проводов воздушных линий электропередачи напряжением свыше 1 кВ (при наибольшем их отклонении) должно быть не менее: 2 метров - при проектном номинальном классе напряжения до 20 кВ; 4 метров - при проектном номинальном классе напряжения 35 - 110 кВ; 5 метров - при проектном номинальном классе напряжения 150 кВ; 6 метров - при проектном номинальном классе напряжения 220 кВ; 20 метров (8 метров до ближайших частей непромышленных и производственных зданий и сооружений электрических станций и подстанций) - при проектном номинальном классе напряжения 330 - 400 кВ; 30 метров (10 метров до ближайших частей непромышленных и производственных зданий и сооружений электрических станций и подстанций) - при проектном номинальном классе напряжения 500 кВ; 40 метров (10 метров до ближайших частей непромышленных и производственных зданий и сооружений электрических станций и подстанций) - при проектном номинальном классе напряжения 750 кВ; е) под проводами воздушных линий электропередачи допускается размещение следующих видов зданий и (или) сооружений и (или) их пересечение с воздушными линиями электропередачи: производственные здания и (или) сооружения промышленных предприятий I и II степени огнестойкости в соответствии с техническим регламентом о требованиях пожарной безопасности, если проектный номинальный класс напряжения воздушных линий электропередачи не превышает 220 кВ, а также вне зависимости от проектного номинального класса напряжения воздушных линий электропередачи - здания и сооружения электрических станций и подстанций (включая вспомогательные и обслуживающие объекты), ограждения при условии, что расстояние от наивысшей точки указанных зданий и (или) сооружений, ограждений по вертикали до проводов воздушной линии электропередачи при наибольшей стреле провеса должно быть не менее: 3 метров - при проектном номинальном классе напряжения до 35 кВ; 4 метров - при проектном номинальном классе напряжения 110 кВ; 4 метров - при проектном номинальном классе напряжения 150 кВ; 5 метров - при проектном номинальном классе напряжения 220 кВ; 7,5 метра - при проектном номинальном классе



ДОКУМЕНТ ПОДПИСАН  
ЭЛЕКТРОННОЙ ПОДПИСЬЮ

Сертификат: 009F0BDC181A023B64597F1E2579BEFB50

Владелец: ФЕДЕРАЛЬНАЯ СЛУЖБА ГОСУДАРСТВЕННОЙ

РЕГИСТРАЦИИ, КАДАСТРА И КАРТОГРАФИИ

Действителен: с 02.08.2024 по 26.10.2025

полное наименование должности

инициалы, фамилия

Земельный участок			
вид объекта недвижимости			
Лист № 43 раздела 4.1	Всего листов раздела 4.1: 50	Всего разделов: 8	Всего листов выписки: 476
08.07.2025г. № КУВИ-001/2025-136441664			
Кадастровый номер:		78:31:0001519:433	

напряжения 330 - 400 кВ; 8 метров - при проектном номинальном классе напряжения 500 кВ; 12 метров - при проектном номинальном классе напряжения 750 кВ; линии связи, линии проводного вещания, если проектный номинальный класс напряжения воздушных линий электропередачи не превышает 500 кВ при условии, что расстояние по вертикали до проводов воздушной линии электропередачи от указанных линий при наибольшей стреле провеса должно быть не менее: 3 метров - при проектном номинальном классе напряжения до 35 кВ; 4 метров - при проектном номинальном классе напряжения 110 кВ; 4 метров - при проектном номинальном классе напряжения 150 кВ; 4 метров - при проектном номинальном классе напряжения 220 кВ; 5 метров - при проектном номинальном классе напряжения 330 - 400 кВ; 5 метров - при проектном номинальном классе напряжения 500 кВ; железные дороги при условии, что расстояние по вертикали от головки рельса до проводов воздушной линии электропередачи при наибольшей стреле провеса должно быть не менее: 7,5 метра - при проектном номинальном классе напряжения до 35 кВ; 7,5 метра - при проектном номинальном классе напряжения 110 кВ; 8 метров - при проектном номинальном классе напряжения 150 кВ; 8,5 метра - при проектном номинальном классе напряжения 220 кВ; 9 метров - при проектном номинальном классе напряжения 330 - 400 кВ; 9,5 метра - при проектном номинальном классе напряжения 500 кВ; 12 метров - при проектном номинальном классе напряжения 750 кВ; автомобильные дороги при условии, что расстояние по вертикали от покрытия проезжей части дорог всех категорий до проводов воздушной линии электропередачи при наибольшей стреле провеса должно быть не менее: 7 метров - при проектном номинальном классе напряжения до 35 кВ; 7 метров - при проектном номинальном классе напряжения 110 кВ; 7,5 метра - при проектном номинальном классе напряжения 150 кВ; 8 метров - при проектном номинальном классе напряжения 220 кВ; 8,5 метра (11 метров - в границах населенных пунктов) - при проектном номинальном классе напряжения 330 - 400 кВ; 9,5 метра (15,5 метра - в границах населенных пунктов) - при проектном номинальном классе напряжения 500 кВ; 16 метров (23 метра - в границах населенных пунктов) - при проектном номинальном классе напряжения 750 кВ; провода контактной сети или несущего троса трамвайных и троллейбусных линий, если проектный номинальный класс напряжения воздушных линий электропередачи не превышает 500 кВ при условии, что расстояние по вертикали от указанных проводов или тросов до проводов воздушной линии электропередачи при наибольшей стреле провеса должно быть не менее: 3 метров - при проектном номинальном классе напряжения до 35 кВ; 3 метров - при проектном номинальном классе напряжения 110 кВ; 4 метров - при проектном номинальном классе напряжения 150 кВ; 4 метров - при проектном номинальном классе напряжения 220 кВ; 5 метров - при проектном номинальном классе напряжения 330 - 400 кВ; 5 метров - при проектном номинальном классе напряжения 500 кВ; трубопроводы при условии, что расстояние по вертикали от наивысшей точки любой части трубопровода до проводов воздушной линии электропередачи при наибольшей стреле провеса должно быть не менее: 4 метров - при проектном номинальном классе напряжения до 35 кВ; 4 метров - при проектном номинальном классе напряжения 110 кВ; 4,5 метра - при проектном номинальном классе напряжения 150 кВ; 5 метров - при проектном номинальном классе напряжения 220



ДОКУМЕНТ ПОДПИСАН  
ЭЛЕКТРОННОЙ ПОДПИСЬЮ

Сертификат: 009F0BDC181A023B64597F1E2579BEFB50

Владелец: ФЕДЕРАЛЬНАЯ СЛУЖБА ГОСУДАРСТВЕННОЙ  
РЕГИСТРАЦИИ, КАДАСТРА И КАРТОГРАФИИ  
Действителен: с 02.08.2024 по 26.10.2025

полное наименование должности

инициалы, фамилия

Земельный участок			
вид объекта недвижимости			
Лист № 44 раздела 4.1	Всего листов раздела 4.1: 50	Всего разделов: 8	Всего листов выписки: 476

08.07.2025г. № КУВИ-001/2025-136441664

Кадастровый номер: 78:31:0001519:433

		<p>кВ; 6 метров - при проектном номинальном классе напряжения 330 - 400 кВ; 8 метров - при проектном номинальном классе напряжения 500 кВ; 12 метров - при проектном номинальном классе напряжения 750 кВ; ж) в случае если в соответствии с техническим регламентом о требованиях пожарной безопасности должны соблюдаться противопожарные расстояния между такими зданиями, сооружениями и объектами электроэнергетики, возможность размещения зданий, сооружений в границах охранной зоны определяется исходя из противопожарных расстояний. 11. В пределах охранной зоны без соблюдения условий осуществления соответствующих видов деятельности, предусмотренных решением о согласовании такой охранной зоны, юридическим и физическим лицам запрещаются: а) горные, взрывные, мелиоративные работы, в том числе связанные с временным затоплением земель; б) дноуглубительные, землечерпальные и погрузочно-разгрузочные работы, добыча рыбы, других водных животных и растений придонными орудиями лова, устройство водопоев, колка и заготовка льда (в охранных зонах подводных кабельных линий электропередачи); в) проход судов, у которых расстояние по вертикали от верхнего крайнего габарита с грузом или без груза до нижней точки провеса проводов переходов воздушных линий электропередачи через водоемы менее минимально допустимого расстояния, в том числе с учетом максимального уровня подъема воды при паводке; г) проезд машин и механизмов, имеющих общую высоту с грузом или без груза от поверхности дороги более 4,5 метра (в охранных зонах воздушных линий электропередачи); д) земляные работы на глубине более 0,3 метра (на вспахиваемых землях на глубине более 0,45 метра), а также планировка грунта (в охранных зонах подземных кабельных линий электропередачи); е) полив сельскохозяйственных культур в случае, если высота струи воды может составить свыше 3 метров (в охранных зонах воздушных линий электропередачи); ж) полевые сельскохозяйственные работы с применением сельскохозяйственных машин и оборудования высотой более 4 метров (в охранных зонах воздушных линий электропередачи) или полевые сельскохозяйственные работы, связанные с вспашкой земли (в охранных зонах кабельных линий электропередачи); з) посадка и вырубка деревьев и кустарников.; Реестровый номер границы: 78:00-6.1401; Вид объекта реестра границ: Зона с особыми условиями использования территории; Вид зоны по документу: Охранная зона объекта электросетевого хозяйства - Ф.320-25/; Тип зоны: Охранная зона объектов электроэнергетики (объектов электросетевого хозяйства и объектов по производству электрической энергии)</p>
78:31:0001519:433/78	11	<p>вид ограничения (обременения): ограничения прав на земельный участок, предусмотренные статьей 56 Земельного кодекса Российской Федерации; Срок действия: не установлен; реквизиты документа-основания: постановление Правительства РФ «О порядке установления охранных зон объектов электросетевого хозяйства и особых условий использования земельных участков, расположенных в границах таких зон» от 24.02.2009 № 160 выдан: Правительство Российской Федерации; Содержание ограничения (обременения): Ограничения предусмотрены п. 8-11, раздела III Правил установления охранных зон объектов электросетевого хозяйства и особых условий использования земельных участков, расположенных в границах таких зон, утв. Постановлением Правительства РФ от 24.02.2009 № 160 «О порядке установления охранных зон объектов</p>



ДОКУМЕНТ ПОДПИСАН  
ЭЛЕКТРОННОЙ ПОДПИСЬЮ

Сертификат: 009F0BDC181A023B64597F1E2579BEFB50

Владелец: ФЕДЕРАЛЬНАЯ СЛУЖБА ГОСУДАРСТВЕННОЙ

РЕГИСТРАЦИИ, КАДАСТРА И КАРТОГРАФИИ

Действителен: с 02.08.2024 по 26.10.2025

полное наименование должности

инициалы, фамилия

Земельный участок			
вид объекта недвижимости			
Лист № 45 раздела 4.1	Всего листов раздела 4.1: 50	Всего разделов: 8	Всего листов выписки: 476
08.07.2025г. № КУВИ-001/2025-136441664			
Кадастровый номер:		78:31:0001519:433	

электросетевого хозяйства и особых условий использования земельных участков, расположенных в границах таких зон» (ред. от 21.12.2018). 8. В охранных зонах запрещается осуществлять любые действия, которые могут нарушить безопасную работу объектов электросетевого хозяйства, в том числе привести к их повреждению или уничтожению, и (или) повлечь причинение вреда жизни, здоровью граждан и имуществу физических или юридических лиц, а также повлечь нанесение экологического ущерба и возникновение пожаров, в том числе: а) набрасывать на провода и опоры воздушных линий электропередачи посторонние предметы, а также подниматься на опоры воздушных линий электропередачи; б) проводить работы, угрожающие повреждению объектов электросетевого хозяйства, размещать объекты и предметы, которые могут препятствовать доступу обслуживающего персонала и техники к объектам электроэнергетики, без сохранения и (или) создания, в том числе в соответствии с требованиями нормативно-технических документов, необходимых для такого доступа проходов и подъездов в целях обеспечения эксплуатации оборудования, зданий и сооружений объектов электроэнергетики, проведения работ по ликвидации аварий и устранению их последствий на всем протяжении границы объекта электроэнергетики; в) находиться в пределах огороженной территории и помещениях распределительных устройств и подстанций, открывать двери и люки распределительных устройств и подстанций, производить переключения и подключения в электрических сетях (указанное требование не распространяется на работников, занятых выполнением разрешенных в установленном порядке работ), разводить огонь в пределах охранных зон вводных и распределительных устройств и подстанций, воздушных линий электропередачи, а также в охранных зонах кабельных линий электропередачи; г) размещать свалки; д) производить работы ударными механизмами, сбрасывать тяжести массой свыше 5 тонн, производить сброс и слив едких и коррозионных веществ и горюче-смазочных материалов (в охранных зонах подземных кабельных линий электропередачи); е) убирать, уничтожать, перемещать, засыпать и повреждать предупреждающие и информационные знаки (либо предупреждающие и информационные надписи, нанесенные на объекты электроэнергетики); ж) производить переключения и подключения в электрических сетях (указанное требование не распространяется на работников, занятых выполнением разрешенных в установленном порядке работ); з) осуществлять использование земельных участков в качестве испытательных полигонов, мест уничтожения вооружения и захоронения отходов, возникающих в связи с использованием, производством, ремонтом или уничтожением вооружений или боеприпасов". 9. В охранных зонах, установленных для объектов электросетевого хозяйства напряжением свыше 1000 вольт, помимо действий, предусмотренных пунктом 8 настоящих Правил, запрещается: а) складировать или размещать хранилища любых, в том числе горюче-смазочных, материалов; б) размещать детские и спортивные площадки, стадионы, рынки, торговые точки, полевые станы, загоны для скота, гаражи и стоянки всех видов машин и механизмов, проводить любые мероприятия, связанные с большим скоплением людей, не занятых выполнением разрешенных в установленном порядке работ (в охранных зонах воздушных линий электропередачи); в) использовать (запускать) любые летательные аппараты, в том числе воздушных змеев, спортивные модели летательных аппаратов (в охранных зонах воздушных линий



ДОКУМЕНТ ПОДПИСАН  
ЭЛЕКТРОННОЙ ПОДПИСЬЮ

Сертификат: 009F0BDC181A023B64597F1E2579BEFB50

Владелец: ФЕДЕРАЛЬНАЯ СЛУЖБА ГОСУДАРСТВЕННОЙ  
РЕГИСТРАЦИИ, КАДАСТРА И КАРТОГРАФИИ  
Действителен: с 02.08.2024 по 26.10.2025

полное наименование должности

инициалы, фамилия

Земельный участок			
вид объекта недвижимости			
Лист № 46 раздела 4.1	Всего листов раздела 4.1: 50	Всего разделов: 8	Всего листов выписки: 476
08.07.2025г. № КУВИ-001/2025-136441664			
Кадастровый номер:		78:31:0001519:433	

электропередачи); г) бросать якоря с судов и осуществлять их проход с отданными якорями, цепями, лотами, волокушами и тралами (в охранных зонах подводных кабельных линий электропередачи); д) осуществлять проход судов с поднятыми стрелами кранов и других механизмов (в охранных зонах воздушных линий электропередачи); е) осуществлять остановку транспортных средств на автомобильных дорогах в местах пересечения с воздушными линиями электропередачи с проектным номинальным классом напряжения 330 кВ и выше (исключительно в охранных зонах воздушных линий электропередачи); ж) устанавливать рекламные конструкции."; 10. В охранных зонах допускается размещение зданий и сооружений при соблюдении следующих параметров: а) размещаемое здание или сооружение не создает препятствий для доступа к объекту электросетевого хозяйства (создаются или сохраняются, в том числе в соответствии с требованиями нормативно-технических документов, проходы и подъезды, необходимые для доступа к объекту электроэнергетики обслуживающего персонала и техники в целях обеспечения оперативного, технического и ремонтного обслуживания оборудования, зданий и сооружений объектов электроэнергетики, проведения работ по ликвидации аварий и устранению их последствий на всем протяжении границы объекта электроэнергетики); б) расстояние по горизонтали от элементов зданий и сооружений до проводов воздушных линий электропередачи напряжением до 1 кВ с неизолированными проводами (при наибольшем их отклонении) должно быть не менее: 1,5 метра - от выступающих частей зданий, террас и окон; 1 метра - от глухих стен; в) расстояние по горизонтали от элементов зданий и сооружений до токопроводящих жил кабелей (предназначенных для эксплуатации в воздушной среде) напряжением свыше 1 кВ (при наибольшем их отклонении) должно быть не менее: 1 метра - от выступающих частей зданий, террас и окон; 0,2 метра - от глухих стен зданий, сооружений; г) допускается размещение зданий и сооружений под проводами воздушных линий электропередачи напряжением до 1 кВ с самонесущими изолированными проводами, при этом расстояние по вертикали от указанных зданий и сооружений при наибольшей стреле провеса должно быть не менее 2,5 метра; д) расстояние по горизонтали от элементов зданий и сооружений до проводов воздушных линий электропередачи напряжением свыше 1 кВ (при наибольшем их отклонении) должно быть не менее: 2 метров - при проектном номинальном классе напряжения до 20 кВ; 4 метров - при проектном номинальном классе напряжения 35 - 110 кВ; 5 метров - при проектном номинальном классе напряжения 150 кВ; 6 метров - при проектном номинальном классе напряжения 220 кВ; 20 метров (8 метров до ближайших частей непромышленных и промышленных зданий и сооружений электрических станций и подстанций) - при проектном номинальном классе напряжения 330 - 400 кВ; 30 метров (10 метров до ближайших частей непромышленных и промышленных зданий и сооружений электрических станций и подстанций) - при проектном номинальном классе напряжения 500 кВ; 40 метров (10 метров до ближайших частей непромышленных и промышленных зданий и сооружений электрических станций и подстанций) - при проектном номинальном классе напряжения 750 кВ; е) под проводами воздушных линий электропередачи допускается размещение следующих видов зданий и (или) сооружений и (или) их пересечение с воздушными линиями электропередачи: производственные здания и (или) сооружения промышленных предприятий I и II степени



ДОКУМЕНТ ПОДПИСАН  
ЭЛЕКТРОННОЙ ПОДПИСЬЮ

Сертификат: 009F0BDC181A023B64597F1E2579BEFB50

Владелец: ФЕДЕРАЛЬНАЯ СЛУЖБА ГОСУДАРСТВЕННОЙ

РЕГИСТРАЦИИ, КАДАСТРА И КАРТОГРАФИИ

Действителен: с 02.08.2024 по 26.10.2025

полное наименование должности

инициалы, фамилия

Земельный участок			
вид объекта недвижимости			
Лист № 47 раздела 4.1	Всего листов раздела 4.1: 50	Всего разделов: 8	Всего листов выписки: 476
08.07.2025г. № КУВИ-001/2025-136441664			
Кадастровый номер:		78:31:0001519:433	

огнестойкости в соответствии с техническим регламентом о требованиях пожарной безопасности, если проектный номинальный класс напряжения воздушных линий электропередачи не превышает 220 кВ, а также вне зависимости от проектного номинального класса напряжения воздушных линий электропередачи - здания и сооружения электрических станций и подстанций (включая вспомогательные и обслуживающие объекты), ограждения при условии, что расстояние от наивысшей точки указанных зданий и (или) сооружений, ограждений по вертикали до проводов воздушной линии электропередачи при наибольшей стреле провеса должно быть не менее: 3 метров - при проектном номинальном классе напряжения до 35 кВ; 4 метров - при проектном номинальном классе напряжения 110 кВ; 4 метров - при проектном номинальном классе напряжения 150 кВ; 5 метров - при проектном номинальном классе напряжения 220 кВ; 7,5 метра - при проектном номинальном классе напряжения 330 - 400 кВ; 8 метров - при проектном номинальном классе напряжения 500 кВ; 12 метров - при проектном номинальном классе напряжения 750 кВ; линии связи, линии проводного вещания, если проектный номинальный класс напряжения воздушных линий электропередачи не превышает 500 кВ при условии, что расстояние по вертикали до проводов воздушной линии электропередачи от указанных линий при наибольшей стреле провеса должно быть не менее: 3 метров - при проектном номинальном классе напряжения до 35 кВ; 4 метров - при проектном номинальном классе напряжения 110 кВ; 4 метров - при проектном номинальном классе напряжения 150 кВ; 4 метров - при проектном номинальном классе напряжения 220 кВ; 5 метров - при проектном номинальном классе напряжения 330 - 400 кВ; 5 метров - при проектном номинальном классе напряжения 500 кВ; железные дороги при условии, что расстояние по вертикали от головки рельса до проводов воздушной линии электропередачи при наибольшей стреле провеса должно быть не менее: 7,5 метра - при проектном номинальном классе напряжения до 35 кВ; 7,5 метра - при проектном номинальном классе напряжения 110 кВ; 8 метров - при проектном номинальном классе напряжения 150 кВ; 8,5 метра - при проектном номинальном классе напряжения 220 кВ; 9 метров - при проектном номинальном классе напряжения 330 - 400 кВ; 9,5 метра - при проектном номинальном классе напряжения 500 кВ; 12 метров - при проектном номинальном классе напряжения 750 кВ; автомобильные дороги при условии, что расстояние по вертикали от покрытия проезжей части дорог всех категорий до проводов воздушной линии электропередачи при наибольшей стреле провеса должно быть не менее: 7 метров - при проектном номинальном классе напряжения до 35 кВ; 7 метров - при проектном номинальном классе напряжения 110 кВ; 7,5 метра - при проектном номинальном классе напряжения 150 кВ; 8 метров - при проектном номинальном классе напряжения 220 кВ; 8,5 метра (11 метров - в границах населенных пунктов) - при проектном номинальном классе напряжения 330 - 400 кВ; 9,5 метра (15,5 метра - в границах населенных пунктов) - при проектном номинальном классе напряжения 500 кВ; 16 метров (23 метров - в границах населенных пунктов) - при проектном номинальном классе напряжения 750 кВ; провода контактной сети или несущего троса трамвайных и троллейбусных линий, если проектный номинальный класс напряжения воздушных линий электропередачи не превышает 500 кВ при условии, что расстояние по вертикали от указанных проводов или тросов до



ДОКУМЕНТ ПОДПИСАН  
ЭЛЕКТРОННОЙ ПОДПИСЬЮ

Сертификат: 009F0BDC181A023B64597F1E2579BEFB50

Владелец: ФЕДЕРАЛЬНАЯ СЛУЖБА ГОСУДАРСТВЕННОЙ  
РЕГИСТРАЦИИ, КАДАСТРА И КАРТОГРАФИИ  
Действителен: с 02.08.2024 по 26.10.2025

полное наименование должности

инициалы, фамилия

Земельный участок			
вид объекта недвижимости			
Лист № 48 раздела 4.1	Всего листов раздела 4.1: 50	Всего разделов: 8	Всего листов выписки: 476
08.07.2025г. № КУВИ-001/2025-136441664			
Кадастровый номер:		78:31:0001519:433	

проводов воздушной линии электропередачи при наибольшей стреле провеса должно быть не менее: 3 метров - при проектном номинальном классе напряжения до 35 кВ; 3 метров - при проектном номинальном классе напряжения 110 кВ; 4 метров - при проектном номинальном классе напряжения 150 кВ; 4 метров - при проектном номинальном классе напряжения 220 кВ; 5 метров - при проектном номинальном классе напряжения 330 - 400 кВ; 5 метров - при проектном номинальном классе напряжения 500 кВ; трубопроводы при условии, что расстояние по вертикали от наивысшей точки любой части трубопровода до проводов воздушной линии электропередачи при наибольшей стреле провеса должно быть не менее: 4 метров - при проектном номинальном классе напряжения до 35 кВ; 4 метров - при проектном номинальном классе напряжения 110 кВ; 4,5 метра - при проектном номинальном классе напряжения 150 кВ; 5 метров - при проектном номинальном классе напряжения 220 кВ; 6 метров - при проектном номинальном классе напряжения 330 - 400 кВ; 8 метров - при проектном номинальном классе напряжения 500 кВ; 12 метров - при проектном номинальном классе напряжения 750 кВ; ж) в случае если в соответствии с техническим регламентом о требованиях пожарной безопасности должны соблюдаться противопожарные расстояния между такими зданиями, сооружениями и объектами электроэнергетики, возможность размещения зданий, сооружений в границах охранной зоны определяется исходя из противопожарных расстояний. 11. В пределах охранной зоны без соблюдения условий осуществления соответствующих видов деятельности, предусмотренных решением о согласовании такой охранной зоны, юридическим и физическим лицам запрещаются: а) горные, взрывные, мелиоративные работы, в том числе связанные с временным затоплением земель; б) дноуглубительные, землечерпальные и погрузочно-разгрузочные работы, добыча рыбы, других водных животных и растений придонными орудиями лова, устройство водопоев, колка и заготовка льда (в охранных зонах подводных кабельных линий электропередачи); в) проход судов, у которых расстояние по вертикали от верхнего крайнего габарита с грузом или без груза до нижней точки провеса проводов переходов воздушных линий электропередачи через водоемы менее минимально допустимого расстояния, в том числе с учетом максимального уровня подъема воды при паводке; г) проезд машин и механизмов, имеющих общую высоту с грузом или без груза от поверхности дороги более 4,5 метра (в охранных зонах воздушных линий электропередачи); д) земляные работы на глубине более 0,3 метра (на вспахиваемых землях на глубине более 0,45 метра), а также планировка грунта (в охранных зонах подземных кабельных линий электропередачи); е) полив сельскохозяйственных культур в случае, если высота струи воды может составить свыше 3 метров (в охранных зонах воздушных линий электропередачи); ж) полевые сельскохозяйственные работы с применением сельскохозяйственных машин и оборудования высотой более 4 метров (в охранных зонах воздушных линий электропередачи) или полевые сельскохозяйственные работы, связанные с вспашкой земли (в охранных зонах кабельных линий электропередачи); з) посадка и вырубка деревьев и кустарников.; Реестровый номер границы: 78:00-6.1421; Вид объекта реестра границ: Зона с особыми условиями использования территории; Вид зоны по документу: Охранная зона объекта электросетевого хозяйства - Ф.320-151/760-с/м №ЦЗ111/; Тип зоны: Охранная зона объектов электроэнергетики (объектов



ДОКУМЕНТ ПОДПИСАН  
ЭЛЕКТРОННОЙ ПОДПИСЬЮ

Сертификат: 009F0BDC181A023B64597F1E2579BEFB50

Владелец: ФЕДЕРАЛЬНАЯ СЛУЖБА ГОСУДАРСТВЕННОЙ  
РЕГИСТРАЦИИ, КАДАСТРА И КАРТОГРАФИИ  
Действителен: с 02.08.2024 по 26.10.2025

полное наименование должности

инициалы, фамилия

Земельный участок			
вид объекта недвижимости			
Лист № 49 раздела 4.1	Всего листов раздела 4.1: 50	Всего разделов: 8	Всего листов выписки: 476

08.07.2025г. № КУВИ-001/2025-136441664

Кадастровый номер: 78:31:0001519:433

		электросетевого хозяйства и объектов по производству электрической энергии)
Весь	вид ограничения (обременения): ограничения прав на земельный участок, предусмотренные статьей 56 Земельного кодекса Российской Федерации; Срок действия: не установлен; реквизиты документа-основания: решение об установлении границ охранной зоны объекта по производству электрической энергии от 15.07.2014 № 06-55/РС-37 выдан: Северо-Западное управление Федеральной службы по экологическому, технологическому и атомному надзору; Содержание ограничения (обременения): Ограничение использования территорий регламентируется "Правилами установления охранных зон объектов по производству электрической энергии и особых условий использования земельных участков, расположенных в границах таких зон", утвержденными Постановлением Правительства Российской Федерации от 18.11.2013г. № 1033: В охранных зонах запрещается осуществлять действия, которые могут нарушить безопасную работу объектов, в том числе привести к их повреждению или уничтожению и (или) повлечь причинение вреда жизни, здоровью граждан и имуществу физических или юридических лиц, а также нанесение вреда окружающей среде и возникновение пожаров и чрезвычайных ситуаций, а именно: а) убирать, перемещать, засыпать и повреждать предупреждающие знаки; б) размещать кладбища, скотомогильники, захоронения отходов производства и потребления, радиоактивных, химических, взрывчатых, токсичных, отравляющих и ядовитых веществ; в) производить сброс и слив едких и коррозионных веществ, в том числе растворов кислот, щелочей и солей, а также горюче-смазочных материалов; г) разводить огонь и размещать какие-либо открытые или закрытые источники огня; д) проводить работы, размещать объекты и предметы, возводить сооружения, которые могут препятствовать доступу к объектам, без создания необходимых для такого доступа проходов и подъездов; е) производить работы ударными механизмами, сбрасывать тяжести массой свыше 5 тонн; ж) складировать любые материалы, в том числе взрывоопасные, пожароопасные и горюче-смазочные. В пределах охранных зон без письменного согласования владельцев объектов юридическим и физическим лицам запрещается: а) размещать детские и спортивные площадки, стадионы, рынки, торговые точки, полевые станы, загоны для скота, гаражи и стоянки всех видов машин и механизмов; б) проводить любые мероприятия, связанные с пребыванием людей, не занятых выполнением работ, разрешенных в установленном порядке; в) осуществлять горные, взрывные, мелиоративные работы, в том числе связанные с временным затоплением земель. ; Реестровый номер границы: 78:31-6.16; Вид объекта реестра границ: Зона с особыми условиями использования территории; Вид зоны по документу: Охранная зона объекта по производству электрической энергии; Тип зоны: Охранная зона инженерных коммуникаций	
Весь	вид ограничения (обременения): ограничения прав на земельный участок, предусмотренные статьей 56 Земельного кодекса Российской Федерации; Срок действия: не установлен; реквизиты документа-основания: распоряжение КГИОП №201-р от 16.04.2019 от 16.04.2019 № 201-р выдан: Комитет по государственному контролю, использованию и охране памятников истории и культуры; Содержание ограничения (обременения): Согласно приложению №2 к Распоряжению КГИОП №201-р от 16.04.2019: 1. На территории объекта культурного наследия запрещаются строительство объектов капитального	



ДОКУМЕНТ ПОДПИСАН  
ЭЛЕКТРОННОЙ ПОДПИСЬЮ

Сертификат: 009F0BDC181A023B64597F1E2579BEFB50

Владелец: ФЕДЕРАЛЬНАЯ СЛУЖБА ГОСУДАРСТВЕННОЙ


РЕГИСТРАЦИИ, КАДАСТРА И КАРТОГРАФИИ

Действителен: с 02.08.2024 по 26.10.2025

полное наименование должности

инициалы, фамилия

Земельный участок			
вид объекта недвижимости			
Лист № 50 раздела 4.1	Всего листов раздела 4.1: 50	Всего разделов: 8	Всего листов выписки: 476
08.07.2025г. № КУВИ-001/2025-136441664			
Кадастровый номер:		78:31:0001519:433	
		<p>строительства и увеличение объемно-пространственных характеристик существующих на территории объекта культурного наследия объектов капитального строительства; проведение земляных, строительных, мелиоративных и иных работ, за исключением работ по сохранению объекта культурного наследия или его отдельных элементов, сохранению историко-градостроительной или природной среды объекта культурного наследия. 2. На территории объекта культурного наследия разрешается ведение хозяйственной деятельности, не противоречащей требованиям обеспечения сохранности объекта культурного наследия и позволяющей обеспечить функционирование объекта культурного наследия в современных условиях. 3. Требования к осуществлению деятельности в границах территории объекта культурного наследия и требования к содержанию и использованию территории объекта культурного наследия устанавливаются законодательством Российской Федерации и Санкт-Петербурга об объектах культурного наследия.; Реестровый номер границы: 78:31-8.8; Вид объекта реестра границ: Территория объекта культурного наследия; Вид зоны по документу: Территория объекта культурного наследия регионального значения Комплекс Александровской барачной больницы (больницы им. С.П. Боткина); Тип зоны: Территория объекта культурного наследия</p>	

полное наименование должности	 ДОКУМЕНТ ПОДПИСАН ЭЛЕКТРОННОЙ ПОДПИСЬЮ Сертификат: 009F0BDC181A023B64597F1E2579BEFB50 Владелец: ФЕДЕРАЛЬНАЯ СЛУЖБА ГОСУДАРСТВЕННОЙ РЕГИСТРАЦИИ, КАДАСТРА И КАРТОГРАФИИ Действителен: с 02.08.2024 по 26.10.2025	инициалы, фамилия
-------------------------------	---	-------------------

Выписка из Единого государственного реестра недвижимости об объекте недвижимости  
Сведения о частях земельного участка

Земельный участок			
вид объекта недвижимости			
Лист № 1 раздела 4.2	Всего листов раздела 4.2: 319	Всего разделов: 8	Всего листов выписки: 476
08.07.2025г. № КУВИ-001/2025-136441664			
Кадастровый номер:		78:31:0001519:433	

Сведения о характерных точках границы части (частей) земельного участка				
Учетный номер части: 78:31:0001519:433/1				
Система координат СК-1964				
Номер точки	Координаты, м		Описание закрепления на местности	Средняя квадратичная погрешность определения координат характерных точек границ земельного участка, м
	X	Y		
1	2	3	4	5
1	92863.62	116907.27	-	0.1
2	92798.86	116919.46	Иные способы закрепления границ	0.1
3	92748.33	116928.89	-	0.1
4	92756.74	116971.91	-	0.1
5	92813.68	116961.26	-	0.1
6	92818.62	116987.66	-	0.1
7	92875	116976.24	-	0.1
8	92867.06	116924.17	-	0.1
9	92865.46	116916.31	-	0.1
1	92863.62	116907.27	-	0.1

полное наименование должности	 ДОКУМЕНТ ПОДПИСАН ЭЛЕКТРОННОЙ ПОДПИСЬЮ	инициалы, фамилия
	Сертификат: 009F0BDC181A023B64597F1E2579BEFB50 Владелец: ФЕДЕРАЛЬНАЯ СЛУЖБА ГОСУДАРСТВЕННОЙ РЕГИСТРАЦИИ, КАДАСТРА И КАРТОГРАФИИ Действителен: с 02.08.2024 по 26.10.2025	

Земельный участок			
вид объекта недвижимости			
Лист № 2 раздела 4.2	Всего листов раздела 4.2: 319	Всего разделов: 8	Всего листов выписки: 476

08.07.2025г. № КУВИ-001/2025-136441664

Кадастровый номер: 78:31:0001519:433

Сведения о характерных точках границы части (частей) земельного участка				
Учетный номер части: 78:31:0001519:433/2				
Система координат СК-1964				
Номер точки	Координаты, м		Описание закрепления на местности	Средняя квадратичная погрешность определения координат характерных точек границ земельного участка, м
	X	Y		
1	2	3	4	5
1	92937.64	117004.34	-	0.1
2	92908.46	116983.12	-	0.1
3	92854.71	117057.91	-	0.1
4	92874.73	117072.93	-	0.1
5	92906.21	117030.47	-	0.1
6	92914.57	117036.47	-	0.1
1	92937.64	117004.34	-	0.1



ДОКУМЕНТ ПОДПИСАН  
ЭЛЕКТРОННОЙ ПОДПИСЬЮ

Сертификат: 009F0BDC181A023B64597F1E2579BEFB50

Владелец: ФЕДЕРАЛЬНАЯ СЛУЖБА ГОСУДАРСТВЕННОЙ

РЕГИСТРАЦИИ, КАДАСТРА И КАРТОГРАФИИ

Действителен: с 02.08.2024 по 26.10.2025

полное наименование должности

инициалы, фамилия

Земельный участок			
вид объекта недвижимости			
Лист № 3 раздела 4.2	Всего листов раздела 4.2: 319	Всего разделов: 8	Всего листов выписки: 476

08.07.2025г. № КУВИ-001/2025-136441664

Кадастровый номер: 78:31:0001519:433

Сведения о характерных точках границы части (частей) земельного участка				
Учетный номер части: 78:31:0001519:433/3				
Система координат СК-1964				
Номер точки	Координаты, м		Описание закрепления на местности	Средняя квадратичная погрешность определения координат характерных точек границ земельного участка, м
	X	Y		
1	2	3	4	5
1	92843.64	117135	-	0.1
2	92835	117136.65	-	0.1
3	92829.32	117137.92	-	0.1
4	92801.73	117143.3	-	0.1
5	92797.72	117119.74	-	0.1
6	92795.33	117107.02	-	0.1
7	92792.09	117093.05	-	0.1
8	92669.17	117118.29	-	0.1
9	92672.09	117127.55	Иные способы закрепления границ	0.1
10	92677.2	117143.81	Иные способы закрепления границ	0.1
11	92681.83	117159.29	Иные способы закрепления границ	0.1
12	92687.61	117159.02	Иные способы закрепления границ	0.1
13	92689.62	117162.31	Иные способы закрепления границ	0.1
14	92689.85	117165.4	Иные способы закрепления границ	0.1
15	92720.69	117159.34	Иные способы закрепления границ	0.1
16	92720.52	117158.35	Иные способы закрепления границ	0.1
17	92727.76	117157.04	Иные способы закрепления границ	0.1



ДОКУМЕНТ ПОДПИСАН  
ЭЛЕКТРОННОЙ ПОДПИСЬЮ

Сертификат: 009F0BDC181A023B64597F1E2579BEFB50

Владелец: ФЕДЕРАЛЬНАЯ СЛУЖБА ГОСУДАРСТВЕННОЙ

РЕГИСТРАЦИИ, КАДАСТРА И КАРТОГРАФИИ

Действителен: с 02.08.2024 по 26.10.2025

полное наименование должности

инициалы, фамилия

Земельный участок
вид объекта недвижимости

Лист № 4 раздела 4.2	Всего листов раздела 4.2: 319	Всего разделов: 8	Всего листов выписки: 476
----------------------	-------------------------------	-------------------	---------------------------

08.07.2025г. № КУВИ-001/2025-136441664

Кадастровый номер: 78:31:0001519:433

1	2	3	4	5
18	92727.91	117157.88	Иные способы закрепления границ	0.1
19	92732.06	117156.99	Иные способы закрепления границ	0.1
20	92746.43	117154.23	Иные способы закрепления границ	0.1
21	92748.89	117153.97	Иные способы закрепления границ	0.1
22	92759.09	117152.23	Иные способы закрепления границ	0.1
23	92760.29	117158.28	Иные способы закрепления границ	0.1
24	92761.59	117164.89	Иные способы закрепления границ	0.1
25	92763.91	117176.66	Иные способы закрепления границ	0.1
26	92773.4	117174.83	Иные способы закрепления границ	0.1
27	92775.78	117187.01	Иные способы закрепления границ	0.1
28	92751.67	117191.83	Иные способы закрепления границ	0.1
29	92751.4	117190.51	Иные способы закрепления границ	0.1
30	92740.5	117192.7	Иные способы закрепления границ	0.1
31	92739.27	117192.94	Иные способы закрепления границ	0.1
32	92734.57	117170.04	Иные способы закрепления границ	0.1
33	92727.44	117171.49	Иные способы закрепления границ	0.1



ДОКУМЕНТ ПОДПИСАН  
ЭЛЕКТРОННОЙ ПОДПИСЬЮ

Сертификат: 009F0BDC181A023B64597F1E2579BEFB50

Владелец: ФЕДЕРАЛЬНАЯ СЛУЖБА ГОСУДАРСТВЕННОЙ

РЕГИСТРАЦИИ, КАДАСТРА И КАРТОГРАФИИ

Действителен: с 02.08.2024 по 26.10.2025

полное наименование должности

инициалы, фамилия

## Земельный участок

вид объекта недвижимости

Лист № 5 раздела 4.2

Всего листов раздела 4.2: 319

Всего разделов: 8

Всего листов выписки: 476

08.07.2025г. № КУВИ-001/2025-136441664

Кадастровый номер:

78:31:0001519:433

1	2	3	4	5
34	92727.59	117172.18	Иные способы закрепления границ	0.1
35	92733.81	117200.37	Иные способы закрепления границ	0.1
36	92737.58	117199.65	Иные способы закрепления границ	0.1
37	92738.34	117203.57	Иные способы закрепления границ	0.1
38	92793.44	117191.8	Иные способы закрепления границ	0.1
39	92801.31	117190.49	Иные способы закрепления границ	0.1
40	92851.57	117178.73	Иные способы закрепления границ	0.1
41	92848.54	117162.57	-	0.1
1	92843.64	117135	-	0.1
1	92787.92	117173.71	Иные способы закрепления границ	0.1
2	92788.71	117173.81	Иные способы закрепления границ	0.1
3	92789.51	117174.06	Иные способы закрепления границ	0.1
4	92790.25	117174.45	Иные способы закрепления границ	0.1
5	92790.9	117174.98	Иные способы закрепления границ	0.1
6	92791.44	117175.63	Иные способы закрепления границ	0.1
7	92791.84	117176.36	Иные способы закрепления границ	0.1
8	92792.11	117177.16	Иные способы закрепления границ	0.1



ДОКУМЕНТ ПОДПИСАН  
ЭЛЕКТРОННОЙ ПОДПИСЬЮ

Сертификат: 009F0BDC181A023B64597F1E2579BEFB50

Владелец: ФЕДЕРАЛЬНАЯ СЛУЖБА ГОСУДАРСТВЕННОЙ

РЕГИСТРАЦИИ, КАДАСТРА И КАРТОГРАФИИ

Действителен: с 02.08.2024 по 26.10.2025

полное наименование должности

инициалы, фамилия

## Земельный участок

вид объекта недвижимости

Лист № 6 раздела 4.2

Всего листов раздела 4.2: 319

Всего разделов: 8

Всего листов выписки: 476

08.07.2025г. № КУВИ-001/2025-136441664

Кадастровый номер:

78:31:0001519:433

1	2	3	4	5
9	92792.21	117177.99	Иные способы закрепления границ	0.1
10	92792.16	117178.83	Иные способы закрепления границ	0.1
11	92791.95	117179.64	Иные способы закрепления границ	0.1
12	92791.59	117180.4	Иные способы закрепления границ	0.1
13	92791.09	117181.07	Иные способы закрепления границ	0.1
14	92790.48	117181.64	Иные способы закрепления границ	0.1
15	92789.76	117182.09	Иные способы закрепления границ	0.1
16	92788.98	117182.39	Иные способы закрепления границ	0.1
17	92788.15	117182.54	Иные способы закрепления границ	0.1
18	92787.32	117182.53	Иные способы закрепления границ	0.1
19	92786.73	117183.77	Иные способы закрепления границ	0.1
20	92784.65	117183	Иные способы закрепления границ	0.1
21	92785.07	117181.65	Иные способы закрепления границ	0.1
22	92784.48	117181.1	Иные способы закрепления границ	0.1
23	92784.01	117180.47	Иные способы закрепления границ	0.1
24	92783.66	117179.76	Иные способы закрепления границ	0.1



ДОКУМЕНТ ПОДПИСАН  
ЭЛЕКТРОННОЙ ПОДПИСЬЮ

Сертификат: 009F0BDC181A023B64597F1E2579BEFB50

Владелец: ФЕДЕРАЛЬНАЯ СЛУЖБА ГОСУДАРСТВЕННОЙ

РЕГИСТРАЦИИ, КАДАСТРА И КАРТОГРАФИИ

Действителен: с 02.08.2024 по 26.10.2025

полное наименование должности

инициалы, фамилия

Земельный участок			
вид объекта недвижимости			
Лист № 7 раздела 4.2	Всего листов раздела 4.2: 319	Всего разделов: 8	Всего листов выписки: 476

08.07.2025г. № КУВИ-001/2025-136441664

Кадастровый номер: 78:31:0001519:433

1	2	3	4	5
25	92783.44	117178.99	Иные способы закрепления границ	0.1
26	92783.35	117178.2	Иные способы закрепления границ	0.1
27	92783.41	117177.41	Иные способы закрепления границ	0.1
28	92783.62	117176.64	Иные способы закрепления границ	0.1
29	92783.95	117175.92	Иные способы закрепления границ	0.1
30	92784.41	117175.28	Иные способы закрепления границ	0.1
31	92784.97	117174.72	Иные способы закрепления границ	0.1
32	92785.63	117174.27	Иные способы закрепления границ	0.1
33	92786.35	117173.95	Иные способы закрепления границ	0.1
34	92787.12	117173.76	Иные способы закрепления границ	0.1
1	92787.92	117173.71	Иные способы закрепления границ	0.1



ДОКУМЕНТ ПОДПИСАН  
ЭЛЕКТРОННОЙ ПОДПИСЬЮ

Сертификат: 009F0BDC181A023B64597F1E2579BEFB50

Владелец: ФЕДЕРАЛЬНАЯ СЛУЖБА ГОСУДАРСТВЕННОЙ

РЕГИСТРАЦИИ, КАДАСТРА И КАРТОГРАФИИ

Действителен: с 02.08.2024 по 26.10.2025

полное наименование должности

инициалы, фамилия

Земельный участок			
вид объекта недвижимости			
Лист № 8 раздела 4.2	Всего листов раздела 4.2: 319	Всего разделов: 8	Всего листов выписки: 476

08.07.2025г. № КУВИ-001/2025-136441664

Кадастровый номер: 78:31:0001519:433

Сведения о характерных точках границы части (частей) земельного участка				
Учетный номер части: 78:31:0001519:433/4				
Система координат СК-1964				
Номер точки	Координаты, м		Описание закрепления на местности	Средняя квадратичная погрешность определения координат характерных точек границ земельного участка, м
	X	Y		
1	2	3	4	5
1	92589.4	116958.93	-	0.1
2	92574.42	116961.83	Иные способы закрепления границ	0.1
3	92543.43	116967.78	Иные способы закрепления границ	0.1
4	92499.42	116975.78	Иные способы закрепления границ	0.1
5	92449.96	116984.86	Иные способы закрепления границ	0.1
6	92441.97	116986.76	Иные способы закрепления границ	0.1
7	92438.03	116986.88	Иные способы закрепления границ	0.1
8	92455.85	117093.42	Иные способы закрепления границ	0.1
9	92457.33	117096.18	Иные способы закрепления границ	0.1
10	92468.06	117107.27	Иные способы закрепления границ	0.1
11	92477.44	117115.75	Иные способы закрепления границ	0.1
12	92485.97	117120.92	Иные способы закрепления границ	0.1
13	92494.8	117125.51	Иные способы закрепления границ	0.1
14	92538.83	117133.51	Иные способы закрепления границ	0.1



ДОКУМЕНТ ПОДПИСАН  
ЭЛЕКТРОННОЙ ПОДПИСЬЮ

Сертификат: 009F0BDC181A023B64597F1E2579BEFB50

Владелец: ФЕДЕРАЛЬНАЯ СЛУЖБА ГОСУДАРСТВЕННОЙ

РЕГИСТРАЦИИ, КАДАСТРА И КАРТОГРАФИИ

Действителен: с 02.08.2024 по 26.10.2025

полное наименование должности

инициалы, фамилия

Земельный участок				
вид объекта недвижимости				
Лист № 9 раздела 4.2		Всего листов раздела 4.2: 319		Всего разделов: 8
08.07.2025г. № КУВИ-001/2025-136441664				
Кадастровый номер:			78:31:0001519:433	
1	2	3	4	5
15	92555.87	117128.1	Иные способы закрепления границ	0.1
16	92618.84	117109.15	-	0.1
1	92589.4	116958.93	-	0.1



ДОКУМЕНТ ПОДПИСАН  
ЭЛЕКТРОННОЙ ПОДПИСЬЮ

Сертификат: 009F0BDC181A023B64597F1E2579BEFB50

Владелец: ФЕДЕРАЛЬНАЯ СЛУЖБА ГОСУДАРСТВЕННОЙ

РЕГИСТРАЦИИ, КАДАСТРА И КАРТОГРАФИИ

Действителен: с 02.08.2024 по 26.10.2025

полное наименование должности

инициалы, фамилия

Земельный участок			
вид объекта недвижимости			
Лист № 10 раздела 4.2	Всего листов раздела 4.2: 319	Всего разделов: 8	Всего листов выписки: 476

08.07.2025г. № КУВИ-001/2025-136441664

Кадастровый номер: 78:31:0001519:433

Сведения о характерных точках границы части (частей) земельного участка			
Учетный номер части: 78:31:0001519:433/5			
Система координат СК-1964			

Номер точки	Координаты, м		Описание закрепления на местности	Средняя квадратичная погрешность определения координат характерных точек границ земельного участка, м
	X	Y		
1	2	3	4	5
1	92997.02	116881.89	-	0.1
2	92987.03	116883.74	-	0.1
3	92987.15	116902.5	-	0.1
4	92975.99	116892.94	-	0.1
5	92975.82	116892.8	-	0.1
6	92975.66	116892.68	-	0.1
7	92975.46	116892.54	-	0.1
8	92975.32	116892.45	-	0.1
9	92975.19	116892.38	-	0.1
10	92975.06	116892.31	-	0.1
11	92974.87	116892.21	-	0.1
12	92974.69	116892.13	-	0.1
13	92974.51	116892.06	-	0.1
14	92974.35	116892	-	0.1
15	92974.19	116891.95	-	0.1
16	92974	116891.89	-	0.1
17	92973.81	116891.85	-	0.1
18	92973.62	116891.81	-	0.1
19	92973.45	116891.79	-	0.1
20	92973.3	116891.77	-	0.1
21	92973.09	116891.75	-	0.1
22	92972.89	116891.74	-	0.1
23	92972.69	116891.74	-	0.1
24	92972.52	116891.74	-	0.1



ДОКУМЕНТ ПОДПИСАН  
ЭЛЕКТРОННОЙ ПОДПИСЬЮ

Сертификат: 009F0BDC181A023B64597F1E2579BEFB50

Владелец: ФЕДЕРАЛЬНАЯ СЛУЖБА ГОСУДАРСТВЕННОЙ

РЕГИСТРАЦИИ, КАДАСТРА И КАРТОГРАФИИ

Действителен: с 02.08.2024 по 26.10.2025

полное наименование должности

инициалы, фамилия

## Земельный участок

вид объекта недвижимости

Лист № 11 раздела 4.2

Всего листов раздела 4.2: 319

Всего разделов: 8

Всего листов выписки: 476

08.07.2025г. № КУВИ-001/2025-136441664

Кадастровый номер:

78:31:0001519:433

1	2	3	4	5
25	92972.37	116891.75	-	0.1
26	92972.17	116891.77	-	0.1
27	92972.03	116891.79	-	0.1
28	92971.86	116891.81	-	0.1
29	92922.78	116900.51	-	0.1
30	92920.87	116900.83	-	0.1
31	92919.98	116900.98	-	0.1
32	92919	116901.09	-	0.1
33	92918.7	116901.14	-	0.1
34	92918.4	116901.2	-	0.1
35	92918.1	116901.29	-	0.1
36	92917.81	116901.39	-	0.1
37	92917.52	116901.5	-	0.1
38	92917.25	116901.64	-	0.1
39	92916.98	116901.79	-	0.1
40	92916.72	116901.96	-	0.1
41	92916.47	116902.14	-	0.1
42	92916.24	116902.34	-	0.1
43	92916.01	116902.55	-	0.1
44	92915.81	116902.78	-	0.1
45	92915.61	116903.02	-	0.1
46	92915.43	116903.27	-	0.1
47	92915.27	116903.53	-	0.1
48	92915.12	116903.8	-	0.1
49	92914.99	116904.08	-	0.1
50	92914.87	116904.36	-	0.1
51	92914.78	116904.66	-	0.1
52	92914.7	116904.95	-	0.1
53	92914.64	116905.26	-	0.1



ДОКУМЕНТ ПОДПИСАН  
ЭЛЕКТРОННОЙ ПОДПИСЬЮ

Сертификат: 009F0BDC181A023B64597F1E2579BEFB50

Владелец: ФЕДЕРАЛЬНАЯ СЛУЖБА ГОСУДАРСТВЕННОЙ

РЕГИСТРАЦИИ, КАДАСТРА И КАРТОГРАФИИ

Действителен: с 02.08.2024 по 26.10.2025

полное наименование должности

инициалы, фамилия

Земельный участок			
вид объекта недвижимости			

Лист № 12 раздела 4.2	Всего листов раздела 4.2: 319	Всего разделов: 8	Всего листов выписки: 476
-----------------------	-------------------------------	-------------------	---------------------------

08.07.2025г. № КУВИ-001/2025-136441664

Кадастровый номер: 78:31:0001519:433

1	2	3	4	5
54	92914.6	116905.56	-	0.1
55	92914.58	116905.87	-	0.1
56	92914.59	116906.13	-	0.1
57	92918.49	116905.4	Иные способы закрепления границ	0.1
58	92919.58	116905.31	Иные способы закрепления границ	0.1
59	92920.67	116905.36	Иные способы закрепления границ	0.1
60	92921.74	116905.56	Иные способы закрепления границ	0.1
61	92922.78	116905.9	Иные способы закрепления границ	0.1
62	92923.77	116906.36	Иные способы закрепления границ	0.1
63	92924.69	116906.96	Иные способы закрепления границ	0.1
64	92925.53	116907.66	Иные способы закрепления границ	0.1
65	92926.27	116908.47	Иные способы закрепления границ	0.1
66	92926.89	116909.37	Иные способы закрепления границ	0.1
67	92927.14	116909.85	-	0.1
68	92971.28	116902.07	-	0.1
69	92985.77	116914.49	-	0.1
70	92986.02	116914.69	-	0.1
71	92986.27	116914.87	-	0.1
72	92986.53	116915.03	-	0.1
73	92986.8	116915.17	-	0.1
74	92987.08	116915.3	-	0.1



ДОКУМЕНТ ПОДПИСАН  
ЭЛЕКТРОННОЙ ПОДПИСЬЮ

Сертификат: 009F0BDC181A023B64597F1E2579BEFB50

Владелец: ФЕДЕРАЛЬНАЯ СЛУЖБА ГОСУДАРСТВЕННОЙ

РЕГИСТРАЦИИ, КАДАСТРА И КАРТОГРАФИИ

Действителен: с 02.08.2024 по 26.10.2025

полное наименование должности

инициалы, фамилия

## Земельный участок

вид объекта недвижимости

Лист № 13 раздела 4.2

Всего листов раздела 4.2: 319

Всего разделов: 8

Всего листов выписки: 476

08.07.2025г. № КУВИ-001/2025-136441664

Кадастровый номер:

78:31:0001519:433

1	2	3	4	5
75	92987.37	116915.41	-	0.1
76	92987.66	116915.51	-	0.1
77	92987.96	116915.58	-	0.1
78	92988.26	116915.64	-	0.1
79	92988.57	116915.68	-	0.1
80	92988.87	116915.7	-	0.1
81	92989.18	116915.7	-	0.1
82	92989.49	116915.68	-	0.1
83	92989.79	116915.64	-	0.1
84	92990.1	116915.58	-	0.1
85	92990.4	116915.51	-	0.1
86	92990.69	116915.42	-	0.1
87	92990.98	116915.3	-	0.1
88	92991.26	116915.18	-	0.1
89	92991.53	116915.03	-	0.1
90	92991.79	116914.87	-	0.1
91	92992.04	116914.69	-	0.1
92	92992.28	116914.5	-	0.1
93	92992.51	116914.29	-	0.1
94	92992.72	116914.07	-	0.1
95	92992.92	116913.83	-	0.1
96	92993.11	116913.59	-	0.1
97	92993.28	116913.33	-	0.1
98	92993.43	116913.07	-	0.1
99	92993.57	116912.8	-	0.1
100	92993.83	116912.71	-	0.1
101	92994.11	116912.6	-	0.1
102	92994.39	116912.47	-	0.1
103	92994.66	116912.33	-	0.1



ДОКУМЕНТ ПОДПИСАН  
ЭЛЕКТРОННОЙ ПОДПИСЬЮ

Сертификат: 009F0BDC181A023B64597F1E2579BEFB50

Владелец: ФЕДЕРАЛЬНАЯ СЛУЖБА ГОСУДАРСТВЕННОЙ

РЕГИСТРАЦИИ, КАДАСТРА И КАРТОГРАФИИ

Действителен: с 02.08.2024 по 26.10.2025

полное наименование должности

инициалы, фамилия

## Земельный участок

вид объекта недвижимости

Лист № 14 раздела 4.2

Всего листов раздела 4.2: 319

Всего разделов: 8

Всего листов выписки: 476

08.07.2025г. № КУВИ-001/2025-136441664

Кадастровый номер:

78:31:0001519:433

1	2	3	4	5
104	92994.93	116912.16	-	0.1
105	92995.18	116911.99	-	0.1
106	92995.42	116911.79	-	0.1
107	92995.64	116911.58	-	0.1
108	92995.86	116911.36	-	0.1
109	92996.06	116911.13	-	0.1
110	92996.24	116910.88	-	0.1
111	92996.41	116910.63	-	0.1
112	92996.57	116910.36	-	0.1
113	92996.7	116910.08	-	0.1
114	92996.82	116909.8	-	0.1
115	92996.92	116909.51	-	0.1
116	92997.01	116909.21	-	0.1
117	92997.07	116908.91	-	0.1
118	92997.12	116908.61	-	0.1
119	92997.15	116908.3	-	0.1
120	92997.16	116908	-	0.1
121	92997.15	116903.48	-	0.1
1	92997.02	116881.89	-	0.1



ДОКУМЕНТ ПОДПИСАН  
ЭЛЕКТРОННОЙ ПОДПИСЬЮ

Сертификат: 009F0BDC181A023B64597F1E2579BEFB50

Владелец: ФЕДЕРАЛЬНАЯ СЛУЖБА ГОСУДАРСТВЕННОЙ

РЕГИСТРАЦИИ, КАДАСТРА И КАРТОГРАФИИ

Действителен: с 02.08.2024 по 26.10.2025

полное наименование должности

инициалы, фамилия

Земельный участок			
вид объекта недвижимости			

Лист № 15 раздела 4.2	Всего листов раздела 4.2: 319	Всего разделов: 8	Всего листов выписки: 476
-----------------------	-------------------------------	-------------------	---------------------------

08.07.2025г. № КУВИ-001/2025-136441664

Кадастровый номер: 78:31:0001519:433

Сведения о характерных точках границы части (частей) земельного участка

Учетный номер части: 78:31:0001519:433/6

Система координат СК-1964

Номер точки	Координаты, м		Описание закрепления на местности	Средняя квадратичная погрешность определения координат характерных точек границ земельного участка, м
	X	Y		
1	2	3	4	5
1	92849.38	116909.95	-	0.1
2	92839.55	116911.8	-	0.1
3	92842.01	116924.71	-	0.1
4	92842.08	116925.01	-	0.1
5	92842.16	116925.31	-	0.1
6	92842.27	116925.6	-	0.1
7	92842.39	116925.88	-	0.1
8	92842.53	116926.16	-	0.1
9	92842.68	116926.42	-	0.1
10	92842.85	116926.68	-	0.1
11	92843.04	116926.93	-	0.1
12	92843.24	116927.16	-	0.1
13	92843.46	116927.38	-	0.1
14	92843.68	116927.59	-	0.1
15	92843.93	116927.78	-	0.1
16	92844.18	116927.96	-	0.1
17	92844.44	116928.12	-	0.1
18	92844.71	116928.26	-	0.1
19	92844.99	116928.39	-	0.1
20	92845.28	116928.5	-	0.1
21	92845.57	116928.59	-	0.1
22	92845.87	116928.67	-	0.1
23	92846.18	116928.72	-	0.1
24	92846.48	116928.76	-	0.1



ДОКУМЕНТ ПОДПИСАН  
ЭЛЕКТРОННОЙ ПОДПИСЬЮ

Сертификат: 009F0BDC181A023B64597F1E2579BEFB50

Владелец: ФЕДЕРАЛЬНАЯ СЛУЖБА ГОСУДАРСТВЕННОЙ

РЕГИСТРАЦИИ, КАДАСТРА И КАРТОГРАФИИ

Действителен: с 02.08.2024 по 26.10.2025

полное наименование должности

инициалы, фамилия

## Земельный участок

вид объекта недвижимости

Лист № 16 раздела 4.2

Всего листов раздела 4.2: 319

Всего разделов: 8

Всего листов выписки: 476

08.07.2025г. № КУВИ-001/2025-136441664

Кадастровый номер:

78:31:0001519:433

1	2	3	4	5
25	92846.79	116928.78	-	0.1
26	92847.1	116928.77	-	0.1
27	92847.4	116928.75	-	0.1
28	92847.71	116928.71	-	0.1
29	92848.01	116928.66	-	0.1
30	92848.31	116928.58	-	0.1
31	92848.6	116928.49	-	0.1
32	92848.89	116928.37	-	0.1
33	92849.17	116928.24	-	0.1
34	92849.44	116928.1	-	0.1
35	92849.7	116927.93	-	0.1
36	92849.95	116927.76	-	0.1
37	92850.19	116927.56	-	0.1
38	92850.42	116927.35	-	0.1
39	92850.63	116927.13	-	0.1
40	92850.83	116926.9	-	0.1
41	92851.02	116926.65	-	0.1
42	92851.18	116926.39	-	0.1
43	92851.34	116926.13	-	0.1
44	92851.47	116925.85	-	0.1
45	92851.59	116925.57	-	0.1
46	92851.69	116925.28	-	0.1
47	92851.78	116924.98	-	0.1
48	92851.84	116924.68	-	0.1
49	92851.89	116924.37	-	0.1
50	92851.92	116924.07	-	0.1
51	92851.92	116923.76	-	0.1
52	92851.91	116923.45	-	0.1
53	92851.88	116923.14	-	0.1



ДОКУМЕНТ ПОДПИСАН  
ЭЛЕКТРОННОЙ ПОДПИСЬЮ

Сертификат: 009F0BDC181A023B64597F1E2579BEFB50

Владелец: ФЕДЕРАЛЬНАЯ СЛУЖБА ГОСУДАРСТВЕННОЙ

РЕГИСТРАЦИИ, КАДАСТРА И КАРТОГРАФИИ

Действителен: с 02.08.2024 по 26.10.2025

полное наименование должности

инициалы, фамилия

Земельный участок				
вид объекта недвижимости				
Лист № 17 раздела 4.2	Всего листов раздела 4.2: 319		Всего разделов: 8	
08.07.2025г. № КУВИ-001/2025-136441664				
Кадастровый номер:			78:31:0001519:433	
1	2	3	4	5
54	92851.83	116922.84	-	0.1
1	92849.38	116909.95	-	0.1

полное наименование должности	 <p>ДОКУМЕНТ ПОДПИСАН ЭЛЕКТРОННОЙ ПОДПИСЬЮ</p> <p>Сертификат: 009F0BDC181A023B64597F1E2579BEFB50                  Владелец: ФЕДЕРАЛЬНАЯ СЛУЖБА ГОСУДАРСТВЕННОЙ                  РЕГИСТРАЦИИ, КАДАСТРА И КАРТОГРАФИИ                  Действителен: с 02.08.2024 по 26.10.2025</p>	инициалы, фамилия
-------------------------------	--	-------------------

Земельный участок			
вид объекта недвижимости			
Лист № 18 раздела 4.2	Всего листов раздела 4.2: 319	Всего разделов: 8	Всего листов выписки: 476

08.07.2025г. № КУВИ-001/2025-136441664

Кадастровый номер: 78:31:0001519:433

Сведения о характерных точках границы части (частей) земельного участка				
Учетный номер части: 78:31:0001519:433/7				
Система координат СК-1964				
Номер точки	Координаты, м		Описание закрепления на местности	Средняя квадратичная погрешность определения координат характерных точек границ земельного участка, м
	X	Y		
1	2	3	4	5
1	93029.76	116955.57	-	0.1
2	93029.48	116955.51	-	0.1
3	93029.17	116955.46	-	0.1
4	93028.87	116955.43	-	0.1
5	93028.56	116955.42	-	0.1
6	93028.25	116955.43	-	0.1
7	93027.94	116955.46	-	0.1
8	93027.64	116955.5	-	0.1
9	93027.34	116955.57	-	0.1
10	93027.04	116955.65	-	0.1
11	93026.75	116955.75	-	0.1
12	93026.47	116955.87	-	0.1
13	93026.19	116956.01	-	0.1
14	93025.92	116956.16	-	0.1
15	93025.66	116956.33	-	0.1
16	93025.42	116956.51	-	0.1
17	93025.18	116956.71	-	0.1
18	93024.96	116956.93	-	0.1
19	93024.75	116957.15	-	0.1
20	93024.56	116957.39	-	0.1
21	93024.38	116957.64	-	0.1
22	93024.22	116957.91	-	0.1
23	93024.07	116958.18	-	0.1
24	93023.94	116958.46	-	0.1



ДОКУМЕНТ ПОДПИСАН  
ЭЛЕКТРОННОЙ ПОДПИСЬЮ

Сертификат: 009F0BDC181A023B64597F1E2579BEFB50

Владелец: ФЕДЕРАЛЬНАЯ СЛУЖБА ГОСУДАРСТВЕННОЙ

РЕГИСТРАЦИИ, КАДАСТРА И КАРТОГРАФИИ

Действителен: с 02.08.2024 по 26.10.2025

полное наименование должности

инициалы, фамилия

Земельный участок				
вид объекта недвижимости				
Лист № 19 раздела 4.2		Всего листов раздела 4.2: 319		Всего разделов: 8
Всего листов выписки: 476				
08.07.2025г. № КУВИ-001/2025-136441664				
Кадастровый номер:			78:31:0001519:433	
1	2	3	4	5
25	93023.83	116958.74	-	0.1
26	93023.73	116959.03	-	0.1
27	93023.66	116959.33	-	0.1
28	93023.6	116959.64	-	0.1
29	93023.56	116959.94	-	0.1
30	93023.55	116960.13	-	0.1
31	93025.5	116961.56	Иные способы закрепления границ	0.1
1	93029.76	116955.57	-	0.1



ДОКУМЕНТ ПОДПИСАН  
ЭЛЕКТРОННОЙ ПОДПИСЬЮ

Сертификат: 009F0BDC181A023B64597F1E2579BEFB50

Владелец: ФЕДЕРАЛЬНАЯ СЛУЖБА ГОСУДАРСТВЕННОЙ

РЕГИСТРАЦИИ, КАДАСТРА И КАРТОГРАФИИ

Действителен: с 02.08.2024 по 26.10.2025

полное наименование должности

инициалы, фамилия

Земельный участок			
вид объекта недвижимости			
Лист № 20 раздела 4.2	Всего листов раздела 4.2: 319	Всего разделов: 8	Всего листов выписки: 476

08.07.2025г. № КУВИ-001/2025-136441664

Кадастровый номер: 78:31:0001519:433

Сведения о характерных точках границы части (частей) земельного участка			
Учетный номер части: 78:31:0001519:433/8			
Система координат СК-1964			

Номер точки	Координаты, м		Описание закрепления на местности	Средняя квадратичная погрешность определения координат характерных точек границ земельного участка, м
	X	Y		
1	2	3	4	5
1	92761.1	116963.15	-	0.1
2	92760.87	116962.94	-	0.1
3	92760.63	116962.75	-	0.1
4	92760.38	116962.56	-	0.1
5	92760.12	116962.4	-	0.1
6	92759.85	116962.25	-	0.1
7	92759.57	116962.12	-	0.1
8	92759.29	116962.01	-	0.1
9	92759	116961.91	-	0.1
10	92758.7	116961.83	-	0.1
11	92758.4	116961.77	-	0.1
12	92758.09	116961.73	-	0.1
13	92757.78	116961.71	-	0.1
14	92757.48	116961.71	-	0.1
15	92757.17	116961.72	-	0.1
16	92756.86	116961.76	-	0.1
17	92756.56	116961.81	-	0.1
18	92743.55	116964.53	-	0.1
19	92743.39	116964.56	-	0.1
20	92743.25	116964.6	-	0.1
21	92743.1	116964.64	-	0.1
22	92742.95	116964.69	-	0.1
23	92742.8	116964.74	-	0.1
24	92742.66	116964.8	-	0.1



ДОКУМЕНТ ПОДПИСАН  
ЭЛЕКТРОННОЙ ПОДПИСЬЮ

Сертификат: 009F0BDC181A023B64597F1E2579BEFB50

Владелец: ФЕДЕРАЛЬНАЯ СЛУЖБА ГОСУДАРСТВЕННОЙ

РЕГИСТРАЦИИ, КАДАСТРА И КАРТОГРАФИИ

Действителен: с 02.08.2024 по 26.10.2025

полное наименование должности

инициалы, фамилия

## Земельный участок

вид объекта недвижимости

Лист № 21 раздела 4.2

Всего листов раздела 4.2: 319

Всего разделов: 8

Всего листов выписки: 476

08.07.2025г. № КУВИ-001/2025-136441664

Кадастровый номер:

78:31:0001519:433

1	2	3	4	5
25	92742.52	116964.86	-	0.1
26	92742.38	116964.92	-	0.1
27	92742.24	116965	-	0.1
28	92742.11	116965.07	-	0.1
29	92741.97	116965.15	-	0.1
30	92741.85	116965.23	-	0.1
31	92741.72	116965.31	-	0.1
32	92741.59	116965.4	-	0.1
33	92741.47	116965.5	-	0.1
34	92741.35	116965.59	-	0.1
35	92741.23	116965.7	-	0.1
36	92741.12	116965.8	-	0.1
37	92741.01	116965.91	-	0.1
38	92740.9	116966.02	-	0.1
39	92740.8	116966.13	-	0.1
40	92740.7	116966.25	-	0.1
41	92740.6	116966.37	-	0.1
42	92740.51	116966.49	-	0.1
43	92740.42	116966.62	-	0.1
44	92740.34	116966.75	-	0.1
45	92740.26	116966.88	-	0.1
46	92740.18	116967.01	-	0.1
47	92740.11	116967.15	-	0.1
48	92736.12	116975	-	0.1
49	92736.02	116975.21	-	0.1
50	92735.95	116975.37	-	0.1
51	92735.87	116975.56	-	0.1
52	92735.8	116975.79	-	0.1
53	92735.75	116975.97	-	0.1



ДОКУМЕНТ ПОДПИСАН  
ЭЛЕКТРОННОЙ ПОДПИСЬЮ

Сертификат: 009F0BDC181A023B64597F1E2579BEFB50

Владелец: ФЕДЕРАЛЬНАЯ СЛУЖБА ГОСУДАРСТВЕННОЙ

РЕГИСТРАЦИИ, КАДАСТРА И КАРТОГРАФИИ

Действителен: с 02.08.2024 по 26.10.2025

полное наименование должности

инициалы, фамилия

## Земельный участок

вид объекта недвижимости

Лист № 22 раздела 4.2

Всего листов раздела 4.2: 319

Всего разделов: 8

Всего листов выписки: 476

08.07.2025г. № КУВИ-001/2025-136441664

Кадастровый номер:

78:31:0001519:433

1	2	3	4	5
54	92735.7	116976.15	-	0.1
55	92735.65	116976.39	-	0.1
56	92735.63	116976.54	-	0.1
57	92735.61	116976.7	-	0.1
58	92735.59	116976.85	-	0.1
59	92735.58	116977.01	-	0.1
60	92735.58	116977.16	-	0.1
61	92735.57	116977.38	-	0.1
62	92735.58	116977.56	-	0.1
63	92735.6	116977.76	-	0.1
64	92735.63	116977.99	-	0.1
65	92735.65	116978.17	-	0.1
66	92737.08	116985.95	-	0.1
67	92737.15	116986.25	-	0.1
68	92737.23	116986.55	-	0.1
69	92737.33	116986.84	-	0.1
70	92737.45	116987.12	-	0.1
71	92737.59	116987.4	-	0.1
72	92737.74	116987.66	-	0.1
73	92737.91	116987.92	-	0.1
74	92738.09	116988.17	-	0.1
75	92738.29	116988.4	-	0.1
76	92738.51	116988.62	-	0.1
77	92738.73	116988.83	-	0.1
78	92738.97	116989.03	-	0.1
79	92739.22	116989.2	-	0.1
80	92739.49	116989.37	-	0.1
81	92739.76	116989.51	-	0.1
82	92740.04	116989.64	-	0.1



ДОКУМЕНТ ПОДПИСАН  
ЭЛЕКТРОННОЙ ПОДПИСЬЮ

Сертификат: 009F0BDC181A023B64597F1E2579BEFB50

Владелец: ФЕДЕРАЛЬНАЯ СЛУЖБА ГОСУДАРСТВЕННОЙ

РЕГИСТРАЦИИ, КАДАСТРА И КАРТОГРАФИИ

Действителен: с 02.08.2024 по 26.10.2025

полное наименование должности

инициалы, фамилия

## Земельный участок

вид объекта недвижимости

Лист № 23 раздела 4.2

Всего листов раздела 4.2: 319

Всего разделов: 8

Всего листов выписки: 476

08.07.2025г. № КУВИ-001/2025-136441664

Кадастровый номер:

78:31:0001519:433

1	2	3	4	5
83	92740.32	116989.76	-	0.1
84	92740.62	116989.85	-	0.1
85	92740.91	116989.93	-	0.1
86	92741.22	116989.98	-	0.1
87	92741.52	116990.02	-	0.1
88	92741.83	116990.04	-	0.1
89	92742.14	116990.04	-	0.1
90	92742.44	116990.03	-	0.1
91	92742.75	116989.99	-	0.1
92	92743.05	116989.93	-	0.1
93	92743.35	116989.86	-	0.1
94	92743.65	116989.77	-	0.1
95	92743.87	116989.73	-	0.1
96	92744.17	116989.69	-	0.1
97	92744.48	116989.63	-	0.1
98	92744.77	116989.55	-	0.1
99	92745.07	116989.46	-	0.1
100	92745.35	116989.34	-	0.1
101	92745.63	116989.21	-	0.1
102	92745.9	116989.06	-	0.1
103	92746.16	116988.9	-	0.1
104	92746.41	116988.72	-	0.1
105	92746.65	116988.52	-	0.1
106	92746.87	116988.31	-	0.1
107	92747.09	116988.09	-	0.1
108	92747.28	116987.85	-	0.1
109	92747.47	116987.6	-	0.1
110	92747.63	116987.35	-	0.1
111	92747.79	116987.08	-	0.1



ДОКУМЕНТ ПОДПИСАН  
ЭЛЕКТРОННОЙ ПОДПИСЬЮ

Сертификат: 009F0BDC181A023B64597F1E2579BEFB50

Владелец: ФЕДЕРАЛЬНАЯ СЛУЖБА ГОСУДАРСТВЕННОЙ

РЕГИСТРАЦИИ, КАДАСТРА И КАРТОГРАФИИ

Действителен: с 02.08.2024 по 26.10.2025

полное наименование должности

инициалы, фамилия

## Земельный участок

вид объекта недвижимости

Лист № 24 раздела 4.2

Всего листов раздела 4.2: 319

Всего разделов: 8

Всего листов выписки: 476

08.07.2025г. № КУВИ-001/2025-136441664

Кадастровый номер:

78:31:0001519:433

1	2	3	4	5
112	92747.92	116986.8	-	0.1
113	92748.04	116986.52	-	0.1
114	92748.14	116986.22	-	0.1
115	92748.22	116985.93	-	0.1
116	92748.28	116985.63	-	0.1
117	92748.32	116985.32	-	0.1
118	92748.35	116985.01	-	0.1
119	92748.35	116984.71	-	0.1
120	92748.34	116984.4	-	0.1
121	92748.31	116984.09	-	0.1
122	92748.26	116983.79	-	0.1
123	92747.16	116978.21	-	0.1
124	92748.65	116975.1	-	0.1
125	92758.86	116972.98	-	0.1
126	92759.16	116972.91	-	0.1
127	92759.45	116972.82	-	0.1
128	92759.74	116972.71	-	0.1
129	92760.02	116972.58	-	0.1
130	92760.29	116972.44	-	0.1
131	92760.56	116972.28	-	0.1
132	92760.81	116972.11	-	0.1
133	92761.05	116971.92	-	0.1
134	92761.28	116971.71	-	0.1
135	92761.5	116971.49	-	0.1
136	92761.7	116971.26	-	0.1
137	92761.89	116971.02	-	0.1
138	92762.06	116970.76	-	0.1
139	92762.22	116970.5	-	0.1
140	92762.36	116970.23	-	0.1



ДОКУМЕНТ ПОДПИСАН  
ЭЛЕКТРОННОЙ ПОДПИСЬЮ

Сертификат: 009F0BDC181A023B64597F1E2579BEFB50

Владелец: ФЕДЕРАЛЬНАЯ СЛУЖБА ГОСУДАРСТВЕННОЙ

РЕГИСТРАЦИИ, КАДАСТРА И КАРТОГРАФИИ

Действителен: с 02.08.2024 по 26.10.2025

полное наименование должности

инициалы, фамилия

## Земельный участок

вид объекта недвижимости

Лист № 25 раздела 4.2

Всего листов раздела 4.2: 319

Всего разделов: 8

Всего листов выписки: 476

08.07.2025г. № КУВИ-001/2025-136441664

Кадастровый номер:

78:31:0001519:433

1	2	3	4	5
141	92762.48	116969.94	-	0.1
142	92762.59	116969.65	-	0.1
143	92762.68	116969.36	-	0.1
144	92762.75	116969.06	-	0.1
145	92762.8	116968.75	-	0.1
146	92762.83	116968.45	-	0.1
147	92762.84	116968.14	-	0.1
148	92762.84	116967.83	-	0.1
149	92762.81	116967.53	-	0.1
150	92762.77	116967.22	-	0.1
151	92762.71	116966.92	-	0.1
152	92762.62	116966.62	-	0.1
153	92762.57	116966.45	-	0.1
154	92762.55	116966.14	-	0.1
155	92762.5	116965.83	-	0.1
156	92762.44	116965.53	-	0.1
157	92762.36	116965.24	-	0.1
158	92762.26	116964.94	-	0.1
159	92762.14	116964.66	-	0.1
160	92762.01	116964.38	-	0.1
161	92761.86	116964.11	-	0.1
162	92761.69	116963.86	-	0.1
163	92761.51	116963.61	-	0.1
164	92761.31	116963.37	-	0.1
1	92761.1	116963.15	-	0.1



ДОКУМЕНТ ПОДПИСАН  
ЭЛЕКТРОННОЙ ПОДПИСЬЮ

Сертификат: 009F0BDC181A023B64597F1E2579BEFB50

Владелец: ФЕДЕРАЛЬНАЯ СЛУЖБА ГОСУДАРСТВЕННОЙ

РЕГИСТРАЦИИ, КАДАСТРА И КАРТОГРАФИИ

Действителен: с 02.08.2024 по 26.10.2025

полное наименование должности

инициалы, фамилия

Земельный участок			
вид объекта недвижимости			
Лист № 26 раздела 4.2	Всего листов раздела 4.2: 319	Всего разделов: 8	Всего листов выписки: 476

08.07.2025г. № КУВИ-001/2025-136441664

Кадастровый номер: 78:31:0001519:433

Сведения о характерных точках границы части (частей) земельного участка			
Учетный номер части: 78:31:0001519:433/9			
Система координат СК-1964			

Номер точки	Координаты, м		Описание закрепления на местности	Средняя квадратичная погрешность определения координат характерных точек границ земельного участка, м
	X	Y		
1	2	3	4	5
1	92484.26	116978.56	-	0.1
2	92474.41	116980.37	-	0.1
3	92479.48	117006.47	-	0.1
4	92479.55	117006.77	-	0.1
5	92479.64	117007.06	-	0.1
6	92479.74	117007.35	-	0.1
7	92479.86	117007.64	-	0.1
8	92480	117007.91	-	0.1
9	92480.16	117008.18	-	0.1
10	92480.33	117008.43	-	0.1
11	92480.52	117008.68	-	0.1
12	92480.72	117008.91	-	0.1
13	92480.94	117009.13	-	0.1
14	92481.17	117009.33	-	0.1
15	92481.41	117009.52	-	0.1
16	92481.66	117009.7	-	0.1
17	92481.92	117009.86	-	0.1
18	92482.19	117010	-	0.1
19	92482.48	117010.13	-	0.1
20	92482.76	117010.24	-	0.1
21	92483.06	117010.33	-	0.1
22	92483.36	117010.4	-	0.1
23	92483.66	117010.46	-	0.1
24	92483.97	117010.49	-	0.1



ДОКУМЕНТ ПОДПИСАН  
ЭЛЕКТРОННОЙ ПОДПИСЬЮ

Сертификат: 009F0BDC181A023B64597F1E2579BEFB50

Владелец: ФЕДЕРАЛЬНАЯ СЛУЖБА ГОСУДАРСТВЕННОЙ

РЕГИСТРАЦИИ, КАДАСТРА И КАРТОГРАФИИ

Действителен: с 02.08.2024 по 26.10.2025

полное наименование должности

инициалы, фамилия

## Земельный участок

вид объекта недвижимости

Лист № 27 раздела 4.2

Всего листов раздела 4.2: 319

Всего разделов: 8

Всего листов выписки: 476

08.07.2025г. № КУВИ-001/2025-136441664

Кадастровый номер:

78:31:0001519:433

1	2	3	4	5
25	92484.27	117010.51	-	0.1
26	92484.58	117010.51	-	0.1
27	92484.89	117010.49	-	0.1
28	92485.19	117010.45	-	0.1
29	92485.5	117010.39	-	0.1
30	92485.79	117010.31	-	0.1
31	92486.09	117010.22	-	0.1
32	92486.37	117010.1	-	0.1
33	92486.65	117009.97	-	0.1
34	92486.92	117009.83	-	0.1
35	92487.18	117009.66	-	0.1
36	92487.43	117009.48	-	0.1
37	92487.67	117009.29	-	0.1
38	92487.9	117009.08	-	0.1
39	92488.11	117008.85	-	0.1
40	92488.31	117008.62	-	0.1
41	92488.49	117008.37	-	0.1
42	92488.66	117008.11	-	0.1
43	92488.81	117007.85	-	0.1
44	92488.95	117007.57	-	0.1
45	92489.07	117007.29	-	0.1
46	92489.17	117006.99	-	0.1
47	92489.25	117006.7	-	0.1
48	92489.31	117006.4	-	0.1
49	92489.36	117006.09	-	0.1
50	92489.38	117005.78	-	0.1
51	92489.39	117005.48	-	0.1
52	92489.38	117005.17	-	0.1
53	92489.35	117004.86	-	0.1



ДОКУМЕНТ ПОДПИСАН  
ЭЛЕКТРОННОЙ ПОДПИСЬЮ

Сертификат: 009F0BDC181A023B64597F1E2579BEFB50

Владелец: ФЕДЕРАЛЬНАЯ СЛУЖБА ГОСУДАРСТВЕННОЙ

РЕГИСТРАЦИИ, КАДАСТРА И КАРТОГРАФИИ

Действителен: с 02.08.2024 по 26.10.2025

полное наименование должности

инициалы, фамилия

Земельный участок				
вид объекта недвижимости				
Лист № 28 раздела 4.2		Всего листов раздела 4.2: 319		Всего разделов: 8
08.07.2025г. № КУВИ-001/2025-136441664				
Кадастровый номер:			78:31:0001519:433	
1	2	3	4	5
54	92489.3	117004.56	-	0.1
1	92484.26	116978.56	-	0.1

полное наименование должности		ДОКУМЕНТ ПОДПИСАН ЭЛЕКТРОННОЙ ПОДПИСЬЮ	инициалы, фамилия
	Сертификат: 009F0BDC181A023B64597F1E2579BEFB50 Владелец: ФЕДЕРАЛЬНАЯ СЛУЖБА ГОСУДАРСТВЕННОЙ РЕГИСТРАЦИИ, КАДАСТРА И КАРТОГРАФИИ Действителен: с 02.08.2024 по 26.10.2025		

Земельный участок			
вид объекта недвижимости			
Лист № 29 раздела 4.2	Всего листов раздела 4.2: 319	Всего разделов: 8	Всего листов выписки: 476

08.07.2025г. № КУВИ-001/2025-136441664

Кадастровый номер: 78:31:0001519:433

Сведения о характерных точках границы части (частей) земельного участка			
Учетный номер части: 78:31:0001519:433/10			
Система координат СК-1964			

Номер точки	Координаты, м		Описание закрепления на местности	Средняя квадратичная погрешность определения координат характерных точек границ земельного участка, м
	X	Y		
1	2	3	4	5
1	92919.5	117099.72	-	0.1
2	92918.62	117099.15	-	0.1
3	92918.36	117099	-	0.1
4	92918.08	117098.85	-	0.1
5	92917.8	117098.73	-	0.1
6	92917.51	117098.62	-	0.1
7	92917.22	117098.53	-	0.1
8	92916.92	117098.46	-	0.1
9	92916.62	117098.4	-	0.1
10	92916.31	117098.37	-	0.1
11	92916	117098.35	-	0.1
12	92915.7	117098.35	-	0.1
13	92915.39	117098.37	-	0.1
14	92915.08	117098.42	-	0.1
15	92914.78	117098.47	-	0.1
16	92914.48	117098.55	-	0.1
17	92914.19	117098.65	-	0.1
18	92913.9	117098.76	-	0.1
19	92913.63	117098.89	-	0.1
20	92913.36	117099.04	-	0.1
21	92913.1	117099.21	-	0.1
22	92912.85	117099.39	-	0.1
23	92912.61	117099.58	-	0.1
24	92912.38	117099.79	-	0.1



ДОКУМЕНТ ПОДПИСАН  
ЭЛЕКТРОННОЙ ПОДПИСЬЮ

Сертификат: 009F0BDC181A023B64597F1E2579BEFB50

Владелец: ФЕДЕРАЛЬНАЯ СЛУЖБА ГОСУДАРСТВЕННОЙ

РЕГИСТРАЦИИ, КАДАСТРА И КАРТОГРАФИИ

Действителен: с 02.08.2024 по 26.10.2025

полное наименование должности

инициалы, фамилия

## Земельный участок

вид объекта недвижимости

Лист № 30 раздела 4.2

Всего листов раздела 4.2: 319

Всего разделов: 8

Всего листов выписки: 476

08.07.2025г. № КУВИ-001/2025-136441664

Кадастровый номер:

78:31:0001519:433

1	2	3	4	5
25	92912.17	117100.01	-	0.1
26	92911.97	117100.25	-	0.1
27	92911.79	117100.5	-	0.1
28	92911.62	117100.76	-	0.1
29	92911.47	117101.02	-	0.1
30	92911.33	117101.3	-	0.1
31	92911.22	117101.59	-	0.1
32	92911.12	117101.88	-	0.1
33	92911.04	117102.17	-	0.1
34	92910.97	117102.48	-	0.1
35	92910.93	117102.78	-	0.1
36	92910.9	117103.09	-	0.1
37	92910.9	117103.4	-	0.1
38	92910.91	117103.7	-	0.1
39	92910.94	117104.01	-	0.1
40	92910.99	117104.31	-	0.1
41	92911.06	117104.61	-	0.1
42	92911.15	117104.91	-	0.1
43	92911.25	117105.2	-	0.1
44	92911.37	117105.48	-	0.1
45	92911.51	117105.76	-	0.1
46	92911.67	117106.02	-	0.1
47	92911.84	117106.28	-	0.1
48	92912.03	117106.52	-	0.1
49	92912.23	117106.75	-	0.1
50	92912.45	117106.97	-	0.1
51	92912.68	117107.18	-	0.1
52	92912.92	117107.37	-	0.1
53	92913.17	117107.54	-	0.1



ДОКУМЕНТ ПОДПИСАН  
ЭЛЕКТРОННОЙ ПОДПИСЬЮ

Сертификат: 009F0BDC181A023B64597F1E2579BEFB50

Владелец: ФЕДЕРАЛЬНАЯ СЛУЖБА ГОСУДАРСТВЕННОЙ

РЕГИСТРАЦИИ, КАДАСТРА И КАРТОГРАФИИ

Действителен: с 02.08.2024 по 26.10.2025

полное наименование должности

инициалы, фамилия

Земельный участок				
вид объекта недвижимости				
Лист № 31 раздела 4.2	Всего листов раздела 4.2: 319		Всего разделов: 8	
08.07.2025г. № КУВИ-001/2025-136441664				
Кадастровый номер:			78:31:0001519:433	
1	2	3	4	5
54	92913.58	117107.81	-	0.1
1	92919.5	117099.72	-	0.1

	 <p>ДОКУМЕНТ ПОДПИСАН ЭЛЕКТРОННОЙ ПОДПИСЬЮ</p> <p>Сертификат: 009F0BDC181A023B64597F1E2579BEFB50 Владелец: ФЕДЕРАЛЬНАЯ СЛУЖБА ГОСУДАРСТВЕННОЙ РЕГИСТРАЦИИ, КАДАСТРА И КАРТОГРАФИИ Действителен: с 02.08.2024 по 26.10.2025</p>	
полное наименование должности		инициалы, фамилия

Земельный участок			
вид объекта недвижимости			

Лист № 32 раздела 4.2	Всего листов раздела 4.2: 319	Всего разделов: 8	Всего листов выписки: 476
-----------------------	-------------------------------	-------------------	---------------------------

08.07.2025г. № КУВИ-001/2025-136441664

Кадастровый номер: 78:31:0001519:433

Сведения о характерных точках границы части (частей) земельного участка

Учетный номер части: 78:31:0001519:433/11

Система координат СК-1964

Номер точки	Координаты, м		Описание закрепления на местности	Средняя квадратичная погрешность определения координат характерных точек границ земельного участка, м
	X	Y		
1	2	3	4	5
1	92703.17	117161.36	-	0.1
2	92703.1	117161.18	-	0.1
3	92702.99	117160.92	-	0.1
4	92702.88	117160.68	-	0.1
5	92702.75	117160.44	-	0.1
6	92702.64	117160.26	-	0.1
7	92702.54	117160.11	-	0.1
8	92702.44	117159.97	-	0.1
9	92702.34	117159.84	-	0.1
10	92702.25	117159.73	-	0.1
11	92702.05	117159.5	-	0.1
12	92701.83	117159.29	-	0.1
13	92701.59	117159.09	-	0.1
14	92701.37	117158.91	-	0.1
15	92701.24	117158.82	-	0.1
16	92701.01	117158.68	-	0.1
17	92700.86	117158.59	-	0.1
18	92700.73	117158.52	-	0.1
19	92700.59	117158.45	-	0.1
20	92700.41	117158.37	-	0.1
21	92700.27	117158.31	-	0.1
22	92700.1	117158.25	-	0.1
23	92699.85	117158.17	-	0.1
24	92699.59	117158.1	-	0.1



ДОКУМЕНТ ПОДПИСАН  
ЭЛЕКТРОННОЙ ПОДПИСЬЮ

Сертификат: 009F0BDC181A023B64597F1E2579BEFB50

Владелец: ФЕДЕРАЛЬНАЯ СЛУЖБА ГОСУДАРСТВЕННОЙ

РЕГИСТРАЦИИ, КАДАСТРА И КАРТОГРАФИИ

Действителен: с 02.08.2024 по 26.10.2025

полное наименование должности

инициалы, фамилия

Земельный участок				
вид объекта недвижимости				
Лист № 33 раздела 4.2		Всего листов раздела 4.2: 319		Всего разделов: 8
Всего листов выписки: 476				
08.07.2025г. № КУВИ-001/2025-136441664				
Кадастровый номер:			78:31:0001519:433	
1	2	3	4	5
25	92699.42	117158.06	-	0.1
26	92699.24	117158.03	-	0.1
27	92699.08	117158	-	0.1
28	92698.92	117157.99	-	0.1
29	92698.64	117157.97	-	0.1
30	92698.37	117157.96	-	0.1
31	92698.19	117157.97	-	0.1
32	92698.03	117157.98	-	0.1
33	92697.85	117157.99	-	0.1
34	92697.55	117158.04	-	0.1
35	92688.05	117159.74	-	0.1
36	92689.62	117162.31	Иные способы закрепления границ	0.1
37	92689.85	117165.4	Иные способы закрепления границ	0.1
38	92703.62	117162.69	-	0.1
1	92703.17	117161.36	-	0.1



ДОКУМЕНТ ПОДПИСАН  
ЭЛЕКТРОННОЙ ПОДПИСЬЮ

Сертификат: 009F0BDC181A023B64597F1E2579BEFB50

Владелец: ФЕДЕРАЛЬНАЯ СЛУЖБА ГОСУДАРСТВЕННОЙ

РЕГИСТРАЦИИ, КАДАСТРА И КАРТОГРАФИИ

Действителен: с 02.08.2024 по 26.10.2025

полное наименование должности

инициалы, фамилия

Земельный участок			
вид объекта недвижимости			
Лист № 34 раздела 4.2	Всего листов раздела 4.2: 319	Всего разделов: 8	Всего листов выписки: 476

08.07.2025г. № КУВИ-001/2025-136441664

Кадастровый номер: 78:31:0001519:433

Сведения о характерных точках границы части (частей) земельного участка				
Учетный номер части: 78:31:0001519:433/12				
Система координат СК-1964				
Номер точки	Координаты, м		Описание закрепления на местности	Средняя квадратичная погрешность определения координат характерных точек границ земельного участка, м
	X	Y		
1	2	3	4	5
1	92937.07	116918.93	-	0.1
2	92936.51	116918.2	-	0.1
3	92935.83	116917.58	-	0.1
4	92932.05	116914.75	-	0.1
5	92931.85	116914.61	-	0.1
6	92931.36	116914.31	-	0.1
7	92930.9	116914.1	-	0.1
8	92930.32	116913.91	-	0.1
9	92929.72	116913.79	-	0.1
10	92929.19	116913.75	-	0.1
11	92928.58	116913.77	-	0.1
12	92928.02	116913.85	-	0.1
13	92927.92	116913.24	-	0.1
14	92927.49	116917.16	Иные способы закрепления границ	0.1
15	92925.24	116927.79	Иные способы закрепления границ	0.1
16	92924.39	116936.83	Иные способы закрепления границ	0.1
17	92925.58	116944.03	Иные способы закрепления границ	0.1
18	92925.19	116949.56	Иные способы закрепления границ	0.1
19	92923.86	116951.56	-	0.1
20	92924.74	116954.71	-	0.1



ДОКУМЕНТ ПОДПИСАН  
ЭЛЕКТРОННОЙ ПОДПИСЬЮ

Сертификат: 009F0BDC181A023B64597F1E2579BEFB50

Владелец: ФЕДЕРАЛЬНАЯ СЛУЖБА ГОСУДАРСТВЕННОЙ

РЕГИСТРАЦИИ, КАДАСТРА И КАРТОГРАФИИ

Действителен: с 02.08.2024 по 26.10.2025

полное наименование должности

инициалы, фамилия

## Земельный участок

вид объекта недвижимости

Лист № 35 раздела 4.2

Всего листов раздела 4.2: 319

Всего разделов: 8

Всего листов выписки: 476

08.07.2025г. № КУВИ-001/2025-136441664

Кадастровый номер:

78:31:0001519:433

1	2	3	4	5
21	92921.44	116955.58	-	0.1
22	92919.51	116960.3	Иные способы закрепления границ	0.1
23	92915.79	116964.93	-	0.1
24	92916.52	116965.39	-	0.1
25	92917.03	116965.63	-	0.1
26	92917.83	116965.88	-	0.1
27	92918.44	116965.98	-	0.1
28	92919.05	116966	-	0.1
29	92919.68	116965.94	-	0.1
30	92926	116965.03	-	0.1
31	92926.4	116967.48	-	0.1
32	92911.52	116970.25	Иные способы закрепления границ	0.1
33	92903.52	116971.87	Иные способы закрепления границ	0.1
34	92902.05	116972.05	-	0.1
35	92769.85	116996.86	-	0.1
36	92757.09	116999.19	-	0.1
37	92756.17	116994.12	-	0.1
38	92755.8	116992.95	-	0.1
39	92755.35	116992.14	-	0.1
40	92754.75	116991.44	-	0.1
41	92754.03	116990.86	-	0.1
42	92753.22	116990.42	-	0.1
43	92752.34	116990.13	-	0.1
44	92751.43	116990.02	-	0.1
45	92750.51	116990.07	-	0.1
46	92749.61	116990.29	-	0.1
47	92748.73	116990.46	-	0.1



ДОКУМЕНТ ПОДПИСАН  
ЭЛЕКТРОННОЙ ПОДПИСЬЮ

Сертификат: 009F0BDC181A023B64597F1E2579BEFB50

Владелец: ФЕДЕРАЛЬНАЯ СЛУЖБА ГОСУДАРСТВЕННОЙ

РЕГИСТРАЦИИ, КАДАСТРА И КАРТОГРАФИИ

Действителен: с 02.08.2024 по 26.10.2025

полное наименование должности

инициалы, фамилия

## Земельный участок

вид объекта недвижимости

Лист № 36 раздела 4.2

Всего листов раздела 4.2: 319

Всего разделов: 8

Всего листов выписки: 476

08.07.2025г. № КУВИ-001/2025-136441664

Кадастровый номер:

78:31:0001519:433

1	2	3	4	5
48	92747.87	116990.78	-	0.1
49	92747.08	116991.26	-	0.1
50	92746.4	116991.88	-	0.1
51	92745.84	116992.61	-	0.1
52	92745.42	116993.44	-	0.1
53	92745.16	116994.32	-	0.1
54	92745.07	116995.24	-	0.1
55	92745.15	116996.16	-	0.1
56	92746.07	117001.25	-	0.1
57	92738.03	117002.7	-	0.1
58	92722.17	116993.87	-	0.1
59	92721.9	116993.73	-	0.1
60	92721.67	116993.63	-	0.1
61	92721.52	116993.57	-	0.1
62	92721.32	116993.5	-	0.1
63	92721.1	116993.43	-	0.1
64	92720.91	116993.38	-	0.1
65	92720.73	116993.34	-	0.1
66	92720.49	116993.3	-	0.1
67	92720.32	116993.27	-	0.1
68	92720.18	116993.26	-	0.1
69	92720.02	116993.25	-	0.1
70	92719.87	116993.24	-	0.1
71	92719.71	116993.24	-	0.1
72	92719.56	116993.24	-	0.1
73	92719.41	116993.25	-	0.1
74	92719.2	116993.27	-	0.1
75	92718.96	116993.3	-	0.1
76	92718.79	116993.33	-	0.1



ДОКУМЕНТ ПОДПИСАН  
ЭЛЕКТРОННОЙ ПОДПИСЬЮ

Сертификат: 009F0BDC181A023B64597F1E2579BEFB50

Владелец: ФЕДЕРАЛЬНАЯ СЛУЖБА ГОСУДАРСТВЕННОЙ

РЕГИСТРАЦИИ, КАДАСТРА И КАРТОГРАФИИ

Действителен: с 02.08.2024 по 26.10.2025

полное наименование должности

инициалы, фамилия

## Земельный участок

вид объекта недвижимости

Лист № 37 раздела 4.2

Всего листов раздела 4.2: 319

Всего разделов: 8

Всего листов выписки: 476

08.07.2025г. № КУВИ-001/2025-136441664

Кадастровый номер:

78:31:0001519:433

1	2	3	4	5
77	92718.59	116993.37	-	0.1
78	92718.4	116993.42	-	0.1
79	92635.46	117016.5	-	0.1
80	92631.74	116996.15	-	0.1
81	92689.7	116984.82	-	0.1
82	92690.03	116984.74	-	0.1
83	92690.23	116984.68	-	0.1
84	92690.39	116984.63	-	0.1
85	92690.59	116984.56	-	0.1
86	92690.76	116984.48	-	0.1
87	92690.92	116984.41	-	0.1
88	92691.06	116984.34	-	0.1
89	92691.23	116984.25	-	0.1
90	92691.41	116984.14	-	0.1
91	92691.54	116984.05	-	0.1
92	92691.67	116983.96	-	0.1
93	92691.79	116983.87	-	0.1
94	92691.91	116983.78	-	0.1
95	92692.06	116983.65	-	0.1
96	92692.21	116983.51	-	0.1
97	92692.36	116983.36	-	0.1
98	92692.49	116983.22	-	0.1
99	92692.6	116983.1	-	0.1
100	92692.7	116982.97	-	0.1
101	92692.82	116982.81	-	0.1
102	92709.93	116958.8	-	0.1
103	92718.24	116947.05	-	0.1
104	92720.7	116948.51	-	0.1
105	92721.83	116949	-	0.1



ДОКУМЕНТ ПОДПИСАН  
ЭЛЕКТРОННОЙ ПОДПИСЬЮ

Сертификат: 009F0BDC181A023B64597F1E2579BEFB50

Владелец: ФЕДЕРАЛЬНАЯ СЛУЖБА ГОСУДАРСТВЕННОЙ

РЕГИСТРАЦИИ, КАДАСТРА И КАРТОГРАФИИ

Действителен: с 02.08.2024 по 26.10.2025

полное наименование должности

инициалы, фамилия

## Земельный участок

вид объекта недвижимости

Лист № 38 раздела 4.2

Всего листов раздела 4.2: 319

Всего разделов: 8

Всего листов выписки: 476

08.07.2025г. № КУВИ-001/2025-136441664

Кадастровый номер:

78:31:0001519:433

1	2	3	4	5
106	92722.73	116949.18	-	0.1
107	92723.66	116949.19	-	0.1
108	92724.56	116949.03	-	0.1
109	92725.43	116948.71	-	0.1
110	92726.22	116948.23	-	0.1
111	92726.91	116947.61	-	0.1
112	92727.47	116946.88	-	0.1
113	92727.89	116946.06	-	0.1
114	92728.15	116945.18	-	0.1
115	92728.25	116944.26	-	0.1
116	92728.14	116943.21	-	0.1
117	92736.78	116941.73	-	0.1
118	92737.68	116941.5	-	0.1
119	92738.51	116941.1	-	0.1
120	92739.25	116940.55	-	0.1
121	92739.88	116939.88	-	0.1
122	92740.38	116939.1	-	0.1
123	92740.73	116938.25	-	0.1
124	92740.91	116937.34	-	0.1
125	92740.93	116936.42	-	0.1
126	92740.77	116935.51	-	0.1
127	92740.45	116934.65	-	0.1
128	92739.98	116933.86	-	0.1
129	92739.37	116933.16	-	0.1
130	92738.64	116932.6	-	0.1
131	92737.82	116932.17	-	0.1
132	92736.94	116931.91	-	0.1
133	92736.02	116931.81	-	0.1
134	92735.1	116931.88	-	0.1



ДОКУМЕНТ ПОДПИСАН  
ЭЛЕКТРОННОЙ ПОДПИСЬЮ

Сертификат: 009F0BDC181A023B64597F1E2579BEFB50

Владелец: ФЕДЕРАЛЬНАЯ СЛУЖБА ГОСУДАРСТВЕННОЙ

РЕГИСТРАЦИИ, КАДАСТРА И КАРТОГРАФИИ

Действителен: с 02.08.2024 по 26.10.2025

полное наименование должности

инициалы, фамилия

## Земельный участок

вид объекта недвижимости

Лист № 39 раздела 4.2

Всего листов раздела 4.2: 319

Всего разделов: 8

Всего листов выписки: 476

08.07.2025г. № КУВИ-001/2025-136441664

Кадастровый номер:

78:31:0001519:433

1	2	3	4	5
135	92728.77	116932.96	-	0.1
136	92728.49	116932.84	-	0.1
137	92728.24	116932.74	-	0.1
138	92728.05	116932.68	-	0.1
139	92727.28	116932.82	Иные способы закрепления границ	0.1
140	92721.09	116934.2	Иные способы закрепления границ	0.1
141	92714.28	116935.48	-	0.1
142	92714.13	116935.63	-	0.1
143	92714.02	116935.74	-	0.1
144	92713.92	116935.86	-	0.1
145	92713.82	116935.98	-	0.1
146	92713.73	116936.09	-	0.1
147	92713.63	116936.22	-	0.1
148	92713.55	116936.35	-	0.1
149	92713.46	116936.48	-	0.1
150	92712.77	116937.6	-	0.1
151	92711.73	116938.95	-	0.1
152	92711.61	116939.11	-	0.1
153	92704.51	116949.15	-	0.1
154	92698.89	116945.63	-	0.1
155	92697.92	116945.16	-	0.1
156	92697.37	116945	-	0.1
157	92696.92	116944.91	-	0.1
158	92696.27	116944.87	-	0.1
159	92695.65	116944.9	-	0.1
160	92695.14	116944.99	-	0.1
161	92694.49	116945.18	-	0.1
162	92693.93	116945.44	-	0.1



ДОКУМЕНТ ПОДПИСАН  
ЭЛЕКТРОННОЙ ПОДПИСЬЮ

Сертификат: 009F0BDC181A023B64597F1E2579BEFB50

Владелец: ФЕДЕРАЛЬНАЯ СЛУЖБА ГОСУДАРСТВЕННОЙ

РЕГИСТРАЦИИ, КАДАСТРА И КАРТОГРАФИИ

Действителен: с 02.08.2024 по 26.10.2025

полное наименование должности

инициалы, фамилия

## Земельный участок

вид объекта недвижимости

Лист № 40 раздела 4.2

Всего листов раздела 4.2: 319

Всего разделов: 8

Всего листов выписки: 476

08.07.2025г. № КУВИ-001/2025-136441664

Кадастровый номер:

78:31:0001519:433

1	2	3	4	5
163	92693.49	116945.7	-	0.1
164	92692.92	116946.13	-	0.1
165	92692.56	116946.49	-	0.1
166	92692.09	116947.08	-	0.1
167	92691.9	116947.23	-	0.1
168	92691.31	116947.41	-	0.1
169	92690.48	116947.81	-	0.1
170	92689.73	116948.35	-	0.1
171	92689.1	116949.02	-	0.1
172	92688.6	116949.79	-	0.1
173	92688.25	116950.65	-	0.1
174	92688.06	116951.55	-	0.1
175	92688.05	116952.48	-	0.1
176	92688.2	116953.39	-	0.1
177	92688.52	116954.25	-	0.1
178	92688.99	116955.04	-	0.1
179	92689.6	116955.74	-	0.1
180	92690.33	116956.31	-	0.1
181	92691.69	116957.18	-	0.1
182	92692.41	116957.57	-	0.1
183	92693.09	116957.81	-	0.1
184	92693.85	116957.95	-	0.1
185	92694.69	116957.97	-	0.1
186	92695.37	116957.88	-	0.1
187	92696.12	116957.67	-	0.1
188	92696.68	116957.43	-	0.1
189	92697.09	116957.18	-	0.1
190	92697.73	116956.7	-	0.1
191	92698.71	116957.31	-	0.1



ДОКУМЕНТ ПОДПИСАН  
ЭЛЕКТРОННОЙ ПОДПИСЬЮ

Сертификат: 009F0BDC181A023B64597F1E2579BEFB50

Владелец: ФЕДЕРАЛЬНАЯ СЛУЖБА ГОСУДАРСТВЕННОЙ

РЕГИСТРАЦИИ, КАДАСТРА И КАРТОГРАФИИ

Действителен: с 02.08.2024 по 26.10.2025

полное наименование должности

инициалы, фамилия

## Земельный участок

вид объекта недвижимости

Лист № 41 раздела 4.2

Всего листов раздела 4.2: 319

Всего разделов: 8

Всего листов выписки: 476

08.07.2025г. № КУВИ-001/2025-136441664

Кадастровый номер:

78:31:0001519:433

1	2	3	4	5
192	92685.83	116975.38	-	0.1
193	92629.91	116986.32	-	0.1
194	92629.79	116985.7	-	0.1
195	92629.69	116985.26	-	0.1
196	92629.54	116984.82	-	0.1
197	92629.35	116984.4	-	0.1
198	92629.13	116983.99	-	0.1
199	92628.87	116983.61	-	0.1
200	92628.57	116983.26	-	0.1
201	92628.25	116982.93	-	0.1
202	92627.89	116982.63	-	0.1
203	92627.51	116982.37	-	0.1
204	92627.11	116982.15	-	0.1
205	92626.68	116981.96	-	0.1
206	92626.25	116981.82	-	0.1
207	92625.8	116981.71	-	0.1
208	92625.34	116981.65	-	0.1
209	92624.88	116981.63	-	0.1
210	92624.42	116981.65	-	0.1
211	92623.96	116981.71	-	0.1
212	92606.92	116984.9	-	0.1
213	92606.03	116985.15	-	0.1
214	92605.21	116985.56	-	0.1
215	92604.47	116986.12	-	0.1
216	92603.85	116986.8	-	0.1
217	92603.37	116987.59	-	0.1
218	92603.03	116988.45	-	0.1
219	92602.86	116989.35	-	0.1
220	92602.86	116990.28	-	0.1



ДОКУМЕНТ ПОДПИСАН  
ЭЛЕКТРОННОЙ ПОДПИСЬЮ

Сертификат: 009F0BDC181A023B64597F1E2579BEFB50

Владелец: ФЕДЕРАЛЬНАЯ СЛУЖБА ГОСУДАРСТВЕННОЙ

РЕГИСТРАЦИИ, КАДАСТРА И КАРТОГРАФИИ

Действителен: с 02.08.2024 по 26.10.2025

полное наименование должности

инициалы, фамилия

## Земельный участок

вид объекта недвижимости

Лист № 42 раздела 4.2

Всего листов раздела 4.2: 319

Всего разделов: 8

Всего листов выписки: 476

08.07.2025г. № КУВИ-001/2025-136441664

Кадастровый номер:

78:31:0001519:433

1	2	3	4	5
221	92603.03	116991.18	-	0.1
222	92603.37	116992.04	-	0.1
223	92603.85	116992.83	-	0.1
224	92604.47	116993.51	-	0.1
225	92605.21	116994.07	-	0.1
226	92606.04	116994.48	-	0.1
227	92606.92	116994.73	-	0.1
228	92607.84	116994.81	-	0.1
229	92608.76	116994.73	-	0.1
230	92620.93	116992.45	-	0.1
231	92621.09	116993.19	-	0.1
232	92621.32	116994.73	-	0.1
233	92621.34	116994.88	-	0.1
234	92626.18	117021.33	-	0.1
235	92550.43	117035.71	-	0.1
236	92549.37	117029.84	-	0.1
237	92549.12	117028.95	-	0.1
238	92548.72	117028.12	-	0.1
239	92548.16	117027.38	-	0.1
240	92547.48	117026.75	-	0.1
241	92546.7	117026.26	-	0.1
242	92545.84	117025.93	-	0.1
243	92544.94	117025.75	-	0.1
244	92544.01	117025.75	-	0.1
245	92543.11	117025.91	-	0.1
246	92542.24	117026.24	-	0.1
247	92541.46	117026.72	-	0.1
248	92540.77	117027.34	-	0.1
249	92540.21	117028.08	-	0.1



ДОКУМЕНТ ПОДПИСАН  
ЭЛЕКТРОННОЙ ПОДПИСЬЮ

Сертификат: 009F0BDC181A023B64597F1E2579BEFB50

Владелец: ФЕДЕРАЛЬНАЯ СЛУЖБА ГОСУДАРСТВЕННОЙ

РЕГИСТРАЦИИ, КАДАСТРА И КАРТОГРАФИИ

Действителен: с 02.08.2024 по 26.10.2025

полное наименование должности

инициалы, фамилия

## Земельный участок

вид объекта недвижимости

Лист № 43 раздела 4.2

Всего листов раздела 4.2: 319

Всего разделов: 8

Всего листов выписки: 476

08.07.2025г. № КУВИ-001/2025-136441664

Кадастровый номер:

78:31:0001519:433

1	2	3	4	5
250	92539.8	117028.9	-	0.1
251	92539.54	117029.79	-	0.1
252	92539.45	117030.7	-	0.1
253	92539.53	117031.62	-	0.1
254	92540.6	117037.55	-	0.1
255	92520.62	117041.2	-	0.1
256	92519.73	117041.45	-	0.1
257	92518.9	117041.86	-	0.1
258	92518.16	117042.41	-	0.1
259	92517.54	117043.09	-	0.1
260	92517.05	117043.87	-	0.1
261	92516.71	117044.73	-	0.1
262	92516.54	117045.64	-	0.1
263	92516.54	117046.56	-	0.1
264	92516.7	117047.47	-	0.1
265	92517.03	117048.33	-	0.1
266	92517.52	117049.12	-	0.1
267	92518.14	117049.8	-	0.1
268	92518.87	117050.36	-	0.1
269	92519.7	117050.77	-	0.1
270	92520.58	117051.03	-	0.1
271	92521.5	117051.12	-	0.1
272	92522.42	117051.03	-	0.1
273	92547.34	117046.48	-	0.1
274	92628.13	117031.14	-	0.1
275	92636.09	117073.41	-	0.1
276	92625.77	117075.6	-	0.1
277	92624.89	117075.87	-	0.1
278	92624.07	117076.3	-	0.1



ДОКУМЕНТ ПОДПИСАН  
ЭЛЕКТРОННОЙ ПОДПИСЬЮ

Сертификат: 009F0BDC181A023B64597F1E2579BEFB50

Владелец: ФЕДЕРАЛЬНАЯ СЛУЖБА ГОСУДАРСТВЕННОЙ

РЕГИСТРАЦИИ, КАДАСТРА И КАРТОГРАФИИ

Действителен: с 02.08.2024 по 26.10.2025

полное наименование должности

инициалы, фамилия

Земельный участок			
вид объекта недвижимости			
Лист № 44 раздела 4.2	Всего листов раздела 4.2: 319	Всего разделов: 8	Всего листов выписки: 476

08.07.2025г. № КУВИ-001/2025-136441664

Кадастровый номер: 78:31:0001519:433

1	2	3	4	5
279	92623.35	117076.88	-	0.1
280	92622.75	117077.58	-	0.1
281	92622.28	117078.37	-	0.1
282	92621.97	117079.24	-	0.1
283	92621.82	117080.15	-	0.1
284	92621.84	117081.07	-	0.1
285	92622.04	117081.98	-	0.1
286	92622.39	117082.83	-	0.1
287	92622.89	117083.6	-	0.1
288	92623.53	117084.27	-	0.1
289	92624.28	117084.8	-	0.1
290	92625.12	117085.19	-	0.1
291	92626.01	117085.43	-	0.1
292	92626.93	117085.49	-	0.1
293	92627.85	117085.38	-	0.1
294	92643.66	117082.03	-	0.1
295	92661.11	117093.16	-	0.1
296	92661.87	117095.63	-	0.1
297	92662.02	117095.58	Иные способы закрепления границ	0.1
298	92672.09	117127.55	Иные способы закрепления границ	0.1
299	92672.69	117129.47	-	0.1
300	92672.96	117129.85	-	0.1
301	92673.6	117130.51	-	0.1
302	92674.35	117131.05	-	0.1
303	92675.19	117131.44	-	0.1
304	92676.08	117131.67	-	0.1
305	92677	117131.73	-	0.1
306	92677.92	117131.62	-	0.1



ДОКУМЕНТ ПОДПИСАН  
ЭЛЕКТРОННОЙ ПОДПИСЬЮ

Сертификат: 009F0BDC181A023B64597F1E2579BEFB50

Владелец: ФЕДЕРАЛЬНАЯ СЛУЖБА ГОСУДАРСТВЕННОЙ

РЕГИСТРАЦИИ, КАДАСТРА И КАРТОГРАФИИ

Действителен: с 02.08.2024 по 26.10.2025

полное наименование должности

инициалы, фамилия

## Земельный участок

вид объекта недвижимости

Лист № 45 раздела 4.2

Всего листов раздела 4.2: 319

Всего разделов: 8

Всего листов выписки: 476

08.07.2025г. № КУВИ-001/2025-136441664

Кадастровый номер:

78:31:0001519:433

1	2	3	4	5
307	92678.8	117131.34	-	0.1
308	92679.61	117130.91	-	0.1
309	92680.33	117130.33	-	0.1
310	92680.94	117129.64	-	0.1
311	92681.4	117128.84	-	0.1
312	92681.71	117127.97	-	0.1
313	92681.86	117127.06	-	0.1
314	92681.83	117126.14	-	0.1
315	92681.64	117125.23	-	0.1
316	92674.21	117101.52	-	0.1
317	92676.94	117103.26	-	0.1
318	92677.79	117103.69	-	0.1
319	92678.39	117103.88	-	0.1
320	92678.99	117104	-	0.1
321	92679.56	117104.04	-	0.1
322	92680.08	117104.02	-	0.1
323	92680.58	117103.95	-	0.1
324	92682.98	117103.48	-	0.1
325	92682.56	117110.79	-	0.1
326	92682.56	117111.24	-	0.1
327	92682.59	117111.69	-	0.1
328	92683.78	117121.25	-	0.1
329	92683.98	117122.15	-	0.1
330	92684.34	117123	-	0.1
331	92684.85	117123.77	-	0.1
332	92685.49	117124.43	-	0.1
333	92686.24	117124.97	-	0.1
334	92687.08	117125.35	-	0.1
335	92687.98	117125.58	-	0.1



ДОКУМЕНТ ПОДПИСАН  
ЭЛЕКТРОННОЙ ПОДПИСЬЮ

Сертификат: 009F0BDC181A023B64597F1E2579BEFB50

Владелец: ФЕДЕРАЛЬНАЯ СЛУЖБА ГОСУДАРСТВЕННОЙ

РЕГИСТРАЦИИ, КАДАСТРА И КАРТОГРАФИИ

Действителен: с 02.08.2024 по 26.10.2025

полное наименование должности

инициалы, фамилия

## Земельный участок

вид объекта недвижимости

Лист № 46 раздела 4.2

Всего листов раздела 4.2: 319

Всего разделов: 8

Всего листов выписки: 476

08.07.2025г. № КУВИ-001/2025-136441664

Кадастровый номер:

78:31:0001519:433

1	2	3	4	5
336	92688.9	117125.63	-	0.1
337	92689.81	117125.52	-	0.1
338	92690.69	117125.24	-	0.1
339	92691.5	117124.8	-	0.1
340	92692.22	117124.22	-	0.1
341	92692.82	117123.52	-	0.1
342	92693.28	117122.72	-	0.1
343	92693.59	117121.85	-	0.1
344	92693.73	117120.94	-	0.1
345	92693.7	117120.02	-	0.1
346	92692.57	117110.91	-	0.1
347	92692.99	117103.68	-	0.1
348	92693.82	117101.46	-	0.1
349	92717.71	117096.99	-	0.1
350	92721.38	117116.59	-	0.1
351	92719.22	117116.95	-	0.1
352	92718.33	117117.19	-	0.1
353	92717.5	117117.58	-	0.1
354	92716.75	117118.12	-	0.1
355	92716.11	117118.79	-	0.1
356	92715.61	117119.57	-	0.1
357	92715.26	117120.42	-	0.1
358	92715.08	117121.33	-	0.1
359	92715.06	117122.25	-	0.1
360	92715.21	117123.16	-	0.1
361	92715.53	117124.02	-	0.1
362	92716	117124.82	-	0.1
363	92716.61	117125.51	-	0.1
364	92717.33	117126.08	-	0.1



ДОКУМЕНТ ПОДПИСАН  
ЭЛЕКТРОННОЙ ПОДПИСЬЮ

Сертификат: 009F0BDC181A023B64597F1E2579BEFB50

Владелец: ФЕДЕРАЛЬНАЯ СЛУЖБА ГОСУДАРСТВЕННОЙ

РЕГИСТРАЦИИ, КАДАСТРА И КАРТОГРАФИИ

Действителен: с 02.08.2024 по 26.10.2025

полное наименование должности

инициалы, фамилия

## Земельный участок

вид объекта недвижимости

Лист № 47 раздела 4.2

Всего листов раздела 4.2: 319

Всего разделов: 8

Всего листов выписки: 476

08.07.2025г. № КУВИ-001/2025-136441664

Кадастровый номер:

78:31:0001519:433

1	2	3	4	5
365	92718.15	117126.51	-	0.1
366	92719.03	117126.78	-	0.1
367	92719.95	117126.88	-	0.1
368	92720.87	117126.81	-	0.1
369	92723.19	117126.42	-	0.1
370	92727.55	117150.34	-	0.1
371	92728.09	117153.33	-	0.1
372	92728.18	117153.72	-	0.1
373	92728.34	117154.21	-	0.1
374	92728.57	117154.72	-	0.1
375	92728.79	117155.11	-	0.1
376	92729.1	117155.55	-	0.1
377	92729.51	117156	-	0.1
378	92729.93	117156.36	-	0.1
379	92730.37	117156.68	-	0.1
380	92730.83	117156.93	-	0.1
381	92731.34	117157.14	-	0.1
382	92732.06	117156.99	Иные способы закрепления границ	0.1
383	92746.43	117154.23	Иные способы закрепления границ	0.1
384	92748.89	117153.97	Иные способы закрепления границ	0.1
385	92759.09	117152.23	Иные способы закрепления границ	0.1
386	92760.29	117158.28	Иные способы закрепления границ	0.1
387	92761.59	117164.89	Иные способы закрепления границ	0.1
388	92763.91	117176.66	Иные способы закрепления границ	0.1



ДОКУМЕНТ ПОДПИСАН  
ЭЛЕКТРОННОЙ ПОДПИСЬЮ

Сертификат: 009F0BDC181A023B64597F1E2579BEFB50

Владелец: ФЕДЕРАЛЬНАЯ СЛУЖБА ГОСУДАРСТВЕННОЙ

РЕГИСТРАЦИИ, КАДАСТРА И КАРТОГРАФИИ

Действителен: с 02.08.2024 по 26.10.2025

полное наименование должности

инициалы, фамилия

## Земельный участок

вид объекта недвижимости

Лист № 48 раздела 4.2

Всего листов раздела 4.2: 319

Всего разделов: 8

Всего листов выписки: 476

08.07.2025г. № КУВИ-001/2025-136441664

Кадастровый номер:

78:31:0001519:433

1	2	3	4	5
389	92773.4	117174.83	Иные способы закрепления границ	0.1
390	92775.78	117187.01	Иные способы закрепления границ	0.1
391	92774.81	117187.2	-	0.1
392	92774.98	117188.28	-	0.1
393	92775.12	117188.88	-	0.1
394	92775.3	117189.41	-	0.1
395	92775.54	117189.91	-	0.1
396	92775.83	117190.37	-	0.1
397	92776.2	117190.84	-	0.1
398	92776.52	117191.17	-	0.1
399	92776.94	117191.52	-	0.1
400	92777.5	117191.88	-	0.1
401	92777.93	117192.09	-	0.1
402	92778.49	117192.3	-	0.1
403	92779.01	117192.42	-	0.1
404	92779.62	117192.5	-	0.1
405	92780.18	117192.5	-	0.1
406	92780.73	117192.44	-	0.1
407	92790.58	117190.84	-	0.1
408	92791.5	117190.59	-	0.1
409	92791.93	117190.41	-	0.1
410	92792.34	117190.19	-	0.1
411	92792.82	117189.87	-	0.1
412	92793.2	117189.54	-	0.1
413	92793.62	117189.09	-	0.1
414	92793.92	117188.7	-	0.1
415	92794.16	117188.3	-	0.1
416	92794.36	117187.89	-	0.1



ДОКУМЕНТ ПОДПИСАН  
ЭЛЕКТРОННОЙ ПОДПИСЬЮ

Сертификат: 009F0BDC181A023B64597F1E2579BEFB50

Владелец: ФЕДЕРАЛЬНАЯ СЛУЖБА ГОСУДАРСТВЕННОЙ

РЕГИСТРАЦИИ, КАДАСТРА И КАРТОГРАФИИ

Действителен: с 02.08.2024 по 26.10.2025

полное наименование должности

инициалы, фамилия

Земельный участок			
вид объекта недвижимости			
Лист № 49 раздела 4.2	Всего листов раздела 4.2: 319	Всего разделов: 8	Всего листов выписки: 476

08.07.2025г. № КУВИ-001/2025-136441664

Кадастровый номер: 78:31:0001519:433

1	2	3	4	5
417	92794.57	117187.31	-	0.1
418	92794.7	117186.78	-	0.1
419	92794.76	117186.25	-	0.1
420	92794.77	117185.67	-	0.1
421	92794.72	117185.18	-	0.1
422	92794.2	117181.6	-	0.1
423	92793.88	117180.42	-	0.1
424	92793.45	117179.6	-	0.1
425	92792.88	117178.88	-	0.1
426	92792.21	117177.99	Иные способы закрепления границ	0.1
427	92792.16	117178.83	Иные способы закрепления границ	0.1
428	92791.95	117179.64	Иные способы закрепления границ	0.1
429	92791.59	117180.4	Иные способы закрепления границ	0.1
430	92791.09	117181.07	Иные способы закрепления границ	0.1
431	92790.48	117181.64	Иные способы закрепления границ	0.1
432	92789.76	117182.09	Иные способы закрепления границ	0.1
433	92788.98	117182.39	Иные способы закрепления границ	0.1
434	92788.15	117182.54	Иные способы закрепления границ	0.1
435	92787.32	117182.53	Иные способы закрепления границ	0.1
436	92786.73	117183.77	Иные способы закрепления границ	0.1



ДОКУМЕНТ ПОДПИСАН  
ЭЛЕКТРОННОЙ ПОДПИСЬЮ

Сертификат: 009F0BDC181A023B64597F1E2579BEFB50

Владелец: ФЕДЕРАЛЬНАЯ СЛУЖБА ГОСУДАРСТВЕННОЙ

РЕГИСТРАЦИИ, КАДАСТРА И КАРТОГРАФИИ

Действителен: с 02.08.2024 по 26.10.2025

полное наименование должности

инициалы, фамилия

Земельный участок			
вид объекта недвижимости			
Лист № 50 раздела 4.2	Всего листов раздела 4.2: 319	Всего разделов: 8	Всего листов выписки: 476

08.07.2025г. № КУВИ-001/2025-136441664

Кадастровый номер: 78:31:0001519:433

1	2	3	4	5
437	92784.65	117183	Иные способы закрепления границ	0.1
438	92785.07	117181.65	Иные способы закрепления границ	0.1
439	92784.48	117181.1	Иные способы закрепления границ	0.1
440	92784.01	117180.47	Иные способы закрепления границ	0.1
441	92783.66	117179.76	Иные способы закрепления границ	0.1
442	92783.44	117178.99	Иные способы закрепления границ	0.1
443	92783.35	117178.2	Иные способы закрепления границ	0.1
444	92783.41	117177.41	Иные способы закрепления границ	0.1
445	92783.62	117176.64	Иные способы закрепления границ	0.1
446	92783.95	117175.92	Иные способы закрепления границ	0.1
447	92784.41	117175.28	Иные способы закрепления границ	0.1
448	92784.97	117174.72	Иные способы закрепления границ	0.1
449	92785.63	117174.27	Иные способы закрепления границ	0.1
450	92786.1	117174.06	-	0.1
451	92785.31	117173.63	-	0.1
452	92784.43	117173.35	-	0.1
453	92783.52	117173.23	-	0.1
454	92782.74	117173.26	-	0.1
455	92782.11	117169.25	-	0.1



ДОКУМЕНТ ПОДПИСАН  
ЭЛЕКТРОННОЙ ПОДПИСЬЮ

Сертификат: 009F0BDC181A023B64597F1E2579BEFB50

Владелец: ФЕДЕРАЛЬНАЯ СЛУЖБА ГОСУДАРСТВЕННОЙ

РЕГИСТРАЦИИ, КАДАСТРА И КАРТОГРАФИИ

Действителен: с 02.08.2024 по 26.10.2025

полное наименование должности

инициалы, фамилия

## Земельный участок

вид объекта недвижимости

Лист № 51 раздела 4.2

Всего листов раздела 4.2: 319

Всего разделов: 8

Всего листов выписки: 476

08.07.2025г. № КУВИ-001/2025-136441664

Кадастровый номер:

78:31:0001519:433

1	2	3	4	5
456	92782.06	117168.96	-	0.1
457	92781.94	117168.51	-	0.1
458	92781.76	117168.05	-	0.1
459	92781.42	117167.39	-	0.1
460	92780.97	117166.77	-	0.1
461	92780.45	117166.26	-	0.1
462	92779.86	117165.82	-	0.1
463	92779.23	117165.47	-	0.1
464	92778.46	117165.2	-	0.1
465	92777.77	117165.07	-	0.1
466	92777.28	117165.04	-	0.1
467	92776.52	117165.08	-	0.1
468	92770.24	117165.9	-	0.1
469	92767.83	117153.54	-	0.1
470	92767.38	117151.11	-	0.1
471	92773.06	117150.1	-	0.1
472	92773.56	117153	-	0.1
473	92773.8	117153.89	-	0.1
474	92774.2	117154.72	-	0.1
475	92774.75	117155.47	-	0.1
476	92775.42	117156.1	-	0.1
477	92776.2	117156.59	-	0.1
478	92777.06	117156.94	-	0.1
479	92777.96	117157.12	-	0.1
480	92778.88	117157.13	-	0.1
481	92779.79	117156.98	-	0.1
482	92780.66	117156.66	-	0.1
483	92781.45	117156.18	-	0.1
484	92782.14	117155.57	-	0.1



ДОКУМЕНТ ПОДПИСАН  
ЭЛЕКТРОННОЙ ПОДПИСЬЮ

Сертификат: 009F0BDC181A023B64597F1E2579BEFB50

Владелец: ФЕДЕРАЛЬНАЯ СЛУЖБА ГОСУДАРСТВЕННОЙ

РЕГИСТРАЦИИ, КАДАСТРА И КАРТОГРАФИИ

Действителен: с 02.08.2024 по 26.10.2025

полное наименование должности

инициалы, фамилия

## Земельный участок

вид объекта недвижимости

Лист № 52 раздела 4.2

Всего листов раздела 4.2: 319

Всего разделов: 8

Всего листов выписки: 476

08.07.2025г. № КУВИ-001/2025-136441664

Кадастровый номер:

78:31:0001519:433

1	2	3	4	5
485	92782.71	117154.84	-	0.1
486	92783.13	117154.02	-	0.1
487	92783.39	117153.14	-	0.1
488	92783.49	117152.22	-	0.1
489	92783.42	117151.3	-	0.1
490	92782.89	117148.26	-	0.1
491	92807.54	117143.71	-	0.1
492	92808.14	117143.56	-	0.1
493	92808.61	117143.38	-	0.1
494	92809.02	117143.18	-	0.1
495	92809.51	117142.87	-	0.1
496	92810.01	117142.47	-	0.1
497	92810.42	117142.05	-	0.1
498	92810.73	117141.65	-	0.1
499	92810.99	117141.23	-	0.1
500	92811.26	117140.68	-	0.1
501	92811.46	117140.09	-	0.1
502	92811.58	117139.52	-	0.1
503	92811.62	117139.05	-	0.1
504	92811.63	117138.57	-	0.1
505	92811.56	117137.96	-	0.1
506	92808.37	117119.04	-	0.1
507	92873.41	117106.46	-	0.1
508	92874.26	117106.22	-	0.1
509	92874.69	117106.03	-	0.1
510	92875.22	117105.73	-	0.1
511	92875.59	117105.45	-	0.1
512	92876.09	117105	-	0.1
513	92894.86	117086.01	-	0.1



ДОКУМЕНТ ПОДПИСАН  
ЭЛЕКТРОННОЙ ПОДПИСЬЮ

Сертификат: 009F0BDC181A023B64597F1E2579BEFB50

Владелец: ФЕДЕРАЛЬНАЯ СЛУЖБА ГОСУДАРСТВЕННОЙ

РЕГИСТРАЦИИ, КАДАСТРА И КАРТОГРАФИИ

Действителен: с 02.08.2024 по 26.10.2025

полное наименование должности

инициалы, фамилия

## Земельный участок

вид объекта недвижимости

Лист № 53 раздела 4.2

Всего листов раздела 4.2: 319

Всего разделов: 8

Всего листов выписки: 476

08.07.2025г. № КУВИ-001/2025-136441664

Кадастровый номер:

78:31:0001519:433

1	2	3	4	5
514	92905.53	117093.11	-	0.1
515	92906.34	117093.55	-	0.1
516	92907.22	117093.83	-	0.1
517	92908.14	117093.94	-	0.1
518	92909.06	117093.89	-	0.1
519	92909.95	117093.66	-	0.1
520	92910.79	117093.28	-	0.1
521	92911.55	117092.75	-	0.1
522	92912.19	117092.09	-	0.1
523	92912.7	117091.32	-	0.1
524	92913.06	117090.47	-	0.1
525	92913.26	117089.57	-	0.1
526	92913.29	117088.65	-	0.1
527	92913.15	117087.73	-	0.1
528	92912.84	117086.86	-	0.1
529	92912.38	117086.06	-	0.1
530	92911.78	117085.36	-	0.1
531	92911.07	117084.78	-	0.1
532	92901.44	117078.38	-	0.1
533	92902.9	117076.34	-	0.1
534	92902.99	117076.21	-	0.1
535	92903.23	117075.82	-	0.1
536	92903.43	117075.4	-	0.1
537	92903.59	117074.97	-	0.1
538	92903.73	117074.46	-	0.1
539	92903.8	117074	-	0.1
540	92903.84	117073.56	-	0.1
541	92903.82	117072.99	-	0.1
542	92903.76	117072.64	-	0.1



ДОКУМЕНТ ПОДПИСАН  
ЭЛЕКТРОННОЙ ПОДПИСЬЮ

Сертификат: 009F0BDC181A023B64597F1E2579BEFB50

Владелец: ФЕДЕРАЛЬНАЯ СЛУЖБА ГОСУДАРСТВЕННОЙ

РЕГИСТРАЦИИ, КАДАСТРА И КАРТОГРАФИИ

Действителен: с 02.08.2024 по 26.10.2025

полное наименование должности

инициалы, фамилия

## Земельный участок

вид объекта недвижимости

Лист № 54 раздела 4.2

Всего листов раздела 4.2: 319

Всего разделов: 8

Всего листов выписки: 476

08.07.2025г. № КУВИ-001/2025-136441664

Кадастровый номер:

78:31:0001519:433

1	2	3	4	5
543	92903.66	117072.18	-	0.1
544	92903.47	117071.65	-	0.1
545	92903.26	117071.19	-	0.1
546	92903	117070.78	-	0.1
547	92902.7	117070.33	-	0.1
548	92902.36	117069.88	-	0.1
549	92915.17	117052.02	-	0.1
550	92907.46	117046.38	Иные способы закрепления границ	0.1
551	92941.56	116998.88	-	0.1
552	92938.31	116979.29	-	0.1
553	92938.11	116977.29	-	0.1
554	92938.1	116977.14	-	0.1
555	92938.07	116976.92	-	0.1
556	92937.3	116972.07	-	0.1
557	92937.04	116970.65	-	0.1
558	92935.1	116958.6	-	0.1
559	92929.89	116925.62	-	0.1
560	92930.61	116926.06	-	0.1
561	92931.47	116926.39	-	0.1
562	92932.38	116926.56	-	0.1
563	92933.3	116926.55	-	0.1
564	92934.21	116926.38	-	0.1
565	92935.07	116926.05	-	0.1
566	92935.85	116925.56	-	0.1
567	92936.53	116924.94	-	0.1
568	92937.09	116924.2	-	0.1
569	92937.5	116923.37	-	0.1
570	92937.75	116922.48	-	0.1
571	92937.83	116921.56	-	0.1



ДОКУМЕНТ ПОДПИСАН  
ЭЛЕКТРОННОЙ ПОДПИСЬЮ

Сертификат: 009F0BDC181A023B64597F1E2579BEFB50

Владелец: ФЕДЕРАЛЬНАЯ СЛУЖБА ГОСУДАРСТВЕННОЙ

РЕГИСТРАЦИИ, КАДАСТРА И КАРТОГРАФИИ

Действителен: с 02.08.2024 по 26.10.2025

полное наименование должности

инициалы, фамилия

## Земельный участок

вид объекта недвижимости

Лист № 55 раздела 4.2

Всего листов раздела 4.2: 319

Всего разделов: 8

Всего листов выписки: 476

08.07.2025г. № КУВИ-001/2025-136441664

Кадастровый номер:

78:31:0001519:433

1	2	3	4	5
572	92937.74	116920.64	-	0.1
573	92937.49	116919.76	-	0.1
1	92937.07	116918.93	-	0.1
1	92928.88	116983.55	-	0.1
2	92933.21	117009.71	-	0.1
3	92930.83	117013.02	-	0.1
4	92930.23	117013.86	-	0.1
5	92928.88	117015.76	-	0.1
6	92891.87	117067.35	-	0.1
7	92881.04	117060.05	-	0.1
8	92880.51	117059.74	-	0.1
9	92879.66	117059.4	-	0.1
10	92878.75	117059.23	-	0.1
11	92877.83	117059.22	-	0.1
12	92876.92	117059.38	-	0.1
13	92876.06	117059.71	-	0.1
14	92875.27	117060.19	-	0.1
15	92874.58	117060.8	-	0.1
16	92874.02	117061.54	-	0.1
17	92873.6	117062.36	-	0.1
18	92873.34	117063.24	-	0.1
19	92873.25	117064.16	-	0.1
20	92873.33	117065.08	-	0.1
21	92873.57	117065.97	-	0.1
22	92873.98	117066.8	-	0.1
23	92874.53	117067.54	-	0.1
24	92875.2	117068.17	-	0.1
25	92875.46	117068.35	-	0.1
26	92889.15	117077.57	-	0.1



ДОКУМЕНТ ПОДПИСАН  
ЭЛЕКТРОННОЙ ПОДПИСЬЮ

Сертификат: 009F0BDC181A023B64597F1E2579BEFB50

Владелец: ФЕДЕРАЛЬНАЯ СЛУЖБА ГОСУДАРСТВЕННОЙ

РЕГИСТРАЦИИ, КАДАСТРА И КАРТОГРАФИИ

Действителен: с 02.08.2024 по 26.10.2025

полное наименование должности

инициалы, фамилия

## Земельный участок

вид объекта недвижимости

Лист № 56 раздела 4.2

Всего листов раздела 4.2: 319

Всего разделов: 8

Всего листов выписки: 476

08.07.2025г. № КУВИ-001/2025-136441664

Кадастровый номер:

78:31:0001519:433

1	2	3	4	5
27	92870	117096.94	-	0.1
28	92806.68	117109.18	-	0.1
29	92806.38	117107.59	-	0.1
30	92808.58	117107.23	-	0.1
31	92809.47	117107.01	-	0.1
32	92810.31	117106.62	-	0.1
33	92811.06	117106.08	-	0.1
34	92811.7	117105.41	-	0.1
35	92812.21	117104.64	-	0.1
36	92812.56	117103.79	-	0.1
37	92812.76	117102.89	-	0.1
38	92812.78	117101.97	-	0.1
39	92812.63	117101.06	-	0.1
40	92812.32	117100.19	-	0.1
41	92811.86	117099.39	-	0.1
42	92811.25	117098.69	-	0.1
43	92810.53	117098.12	-	0.1
44	92809.72	117097.68	-	0.1
45	92808.84	117097.41	-	0.1
46	92807.92	117097.3	-	0.1
47	92807	117097.36	-	0.1
48	92804.57	117097.75	-	0.1
49	92799.25	117067.88	-	0.1
50	92818.34	117062.78	-	0.1
51	92820.31	117064.22	-	0.1
52	92821.11	117064.69	-	0.1
53	92821.97	117065.01	-	0.1
54	92822.88	117065.17	-	0.1
55	92823.81	117065.15	-	0.1



ДОКУМЕНТ ПОДПИСАН  
ЭЛЕКТРОННОЙ ПОДПИСЬЮ

Сертификат: 009F0BDC181A023B64597F1E2579BEFB50

Владелец: ФЕДЕРАЛЬНАЯ СЛУЖБА ГОСУДАРСТВЕННОЙ

РЕГИСТРАЦИИ, КАДАСТРА И КАРТОГРАФИИ

Действителен: с 02.08.2024 по 26.10.2025

полное наименование должности

инициалы, фамилия

## Земельный участок

вид объекта недвижимости

Лист № 57 раздела 4.2

Всего листов раздела 4.2: 319

Всего разделов: 8

Всего листов выписки: 476

08.07.2025г. № КУВИ-001/2025-136441664

Кадастровый номер:

78:31:0001519:433

1	2	3	4	5
56	92824.71	117064.97	-	0.1
57	92825.56	117064.62	-	0.1
58	92826.34	117064.12	-	0.1
59	92827.01	117063.49	-	0.1
60	92827.56	117062.74	-	0.1
61	92827.95	117061.91	-	0.1
62	92828.19	117061.02	-	0.1
63	92828.26	117060.1	-	0.1
64	92828.16	117059.18	-	0.1
65	92827.89	117058.3	-	0.1
66	92827.47	117057.48	-	0.1
67	92826.9	117056.75	-	0.1
68	92826.21	117056.14	-	0.1
69	92822.3	117053.29	-	0.1
70	92822.05	117053.12	-	0.1
71	92821.65	117052.89	-	0.1
72	92821.23	117052.69	-	0.1
73	92820.8	117052.54	-	0.1
74	92820.34	117052.43	-	0.1
75	92819.89	117052.36	-	0.1
76	92819.43	117052.33	-	0.1
77	92818.97	117052.35	-	0.1
78	92818.51	117052.4	-	0.1
79	92818.07	117052.5	-	0.1
80	92792.24	117059.4	-	0.1
81	92784.15	117061.67	-	0.1
82	92780.63	117059.1	-	0.1
83	92779.84	117058.63	-	0.1
84	92778.97	117058.31	-	0.1



ДОКУМЕНТ ПОДПИСАН  
ЭЛЕКТРОННОЙ ПОДПИСЬЮ

Сертификат: 009F0BDC181A023B64597F1E2579BEFB50

Владелец: ФЕДЕРАЛЬНАЯ СЛУЖБА ГОСУДАРСТВЕННОЙ

РЕГИСТРАЦИИ, КАДАСТРА И КАРТОГРАФИИ

Действителен: с 02.08.2024 по 26.10.2025

полное наименование должности

инициалы, фамилия

## Земельный участок

вид объекта недвижимости

Лист № 58 раздела 4.2

Всего листов раздела 4.2: 319

Всего разделов: 8

Всего листов выписки: 476

08.07.2025г. № КУВИ-001/2025-136441664

Кадастровый номер:

78:31:0001519:433

1	2	3	4	5
85	92778.06	117058.15	-	0.1
86	92777.14	117058.16	-	0.1
87	92776.24	117058.35	-	0.1
88	92775.38	117058.69	-	0.1
89	92774.6	117059.19	-	0.1
90	92773.93	117059.82	-	0.1
91	92773.39	117060.57	-	0.1
92	92772.99	117061.4	-	0.1
93	92772.75	117062.29	-	0.1
94	92772.68	117063.21	-	0.1
95	92772.78	117064.13	-	0.1
96	92773.04	117065.01	-	0.1
97	92773.47	117065.83	-	0.1
98	92774.03	117066.56	-	0.1
99	92774.73	117067.17	-	0.1
100	92780.21	117071.18	-	0.1
101	92780.69	117071.49	-	0.1
102	92781.2	117071.74	-	0.1
103	92781.71	117071.92	-	0.1
104	92782.26	117072.06	-	0.1
105	92782.89	117072.13	-	0.1
106	92783.47	117072.13	-	0.1
107	92783.97	117072.08	-	0.1
108	92784.62	117071.93	-	0.1
109	92789.57	117070.54	-	0.1
110	92794.52	117098.34	-	0.1
111	92792.33	117098.68	-	0.1
112	92791.44	117098.9	-	0.1
113	92790.6	117099.29	-	0.1



ДОКУМЕНТ ПОДПИСАН  
ЭЛЕКТРОННОЙ ПОДПИСЬЮ

Сертификат: 009F0BDC181A023B64597F1E2579BEFB50

Владелец: ФЕДЕРАЛЬНАЯ СЛУЖБА ГОСУДАРСТВЕННОЙ

РЕГИСТРАЦИИ, КАДАСТРА И КАРТОГРАФИИ

Действителен: с 02.08.2024 по 26.10.2025

полное наименование должности

инициалы, фамилия

## Земельный участок

вид объекта недвижимости

Лист № 59 раздела 4.2

Всего листов раздела 4.2: 319

Всего разделов: 8

Всего листов выписки: 476

08.07.2025г. № КУВИ-001/2025-136441664

Кадастровый номер:

78:31:0001519:433

1	2	3	4	5
114	92789.84	117099.82	-	0.1
115	92789.2	117100.48	-	0.1
116	92788.69	117101.25	-	0.1
117	92788.33	117102.1	-	0.1
118	92788.13	117103	-	0.1
119	92788.11	117103.92	-	0.1
120	92788.25	117104.83	-	0.1
121	92788.55	117105.7	-	0.1
122	92789.01	117106.5	-	0.1
123	92789.61	117107.21	-	0.1
124	92790.33	117107.78	-	0.1
125	92791.15	117108.22	-	0.1
126	92792.02	117108.5	-	0.1
127	92792.94	117108.61	-	0.1
128	92793.86	117108.56	-	0.1
129	92796.32	117108.18	-	0.1
130	92797.73	117115.72	-	0.1
131	92797.97	117117.5	-	0.1
132	92798	117117.65	-	0.1
133	92800.88	117134.77	-	0.1
134	92785.2	117137.67	-	0.1
135	92784.79	117135.07	-	0.1
136	92784.56	117134.18	-	0.1
137	92784.18	117133.34	-	0.1
138	92783.64	117132.59	-	0.1
139	92782.98	117131.94	-	0.1
140	92782.21	117131.44	-	0.1
141	92781.36	117131.08	-	0.1
142	92780.46	117130.88	-	0.1



ДОКУМЕНТ ПОДПИСАН  
ЭЛЕКТРОННОЙ ПОДПИСЬЮ

Сертификат: 009F0BDC181A023B64597F1E2579BEFB50

Владелец: ФЕДЕРАЛЬНАЯ СЛУЖБА ГОСУДАРСТВЕННОЙ

РЕГИСТРАЦИИ, КАДАСТРА И КАРТОГРАФИИ

Действителен: с 02.08.2024 по 26.10.2025

полное наименование должности

инициалы, фамилия

## Земельный участок

вид объекта недвижимости

Лист № 60 раздела 4.2

Всего листов раздела 4.2: 319

Всего разделов: 8

Всего листов выписки: 476

08.07.2025г. № КУВИ-001/2025-136441664

Кадастровый номер:

78:31:0001519:433

1	2	3	4	5
143	92779.53	117130.85	-	0.1
144	92778.62	117131	-	0.1
145	92777.75	117131.3	-	0.1
146	92776.95	117131.77	-	0.1
147	92776.25	117132.37	-	0.1
148	92775.68	117133.09	-	0.1
149	92775.24	117133.9	-	0.1
150	92774.96	117134.78	-	0.1
151	92774.85	117135.7	-	0.1
152	92774.91	117136.62	-	0.1
153	92775.37	117139.53	-	0.1
154	92760.62	117142.16	-	0.1
155	92737.03	117146.6	-	0.1
156	92732.15	117119.75	-	0.1
157	92726.62	117090.23	-	0.1
158	92726.52	117089.78	-	0.1
159	92726.37	117089.35	-	0.1
160	92726.19	117088.92	-	0.1
161	92725.96	117088.52	-	0.1
162	92725.7	117088.14	-	0.1
163	92725.4	117087.78	-	0.1
164	92725.08	117087.46	-	0.1
165	92724.72	117087.16	-	0.1
166	92724.34	117086.9	-	0.1
167	92723.94	117086.68	-	0.1
168	92723.52	117086.49	-	0.1
169	92723.08	117086.34	-	0.1
170	92722.63	117086.24	-	0.1
171	92722.17	117086.18	-	0.1



ДОКУМЕНТ ПОДПИСАН  
ЭЛЕКТРОННОЙ ПОДПИСЬЮ

Сертификат: 009F0BDC181A023B64597F1E2579BEFB50

Владелец: ФЕДЕРАЛЬНАЯ СЛУЖБА ГОСУДАРСТВЕННОЙ

РЕГИСТРАЦИИ, КАДАСТРА И КАРТОГРАФИИ

Действителен: с 02.08.2024 по 26.10.2025

полное наименование должности

инициалы, фамилия

## Земельный участок

вид объекта недвижимости

Лист № 61 раздела 4.2

Всего листов раздела 4.2: 319

Всего разделов: 8

Всего листов выписки: 476

08.07.2025г. № КУВИ-001/2025-136441664

Кадастровый номер:

78:31:0001519:433

1	2	3	4	5
172	92721.71	117086.15	-	0.1
173	92721.25	117086.18	-	0.1
174	92720.79	117086.24	-	0.1
175	92689.21	117092.15	-	0.1
176	92681.09	117093.66	-	0.1
177	92680.63	117093.75	-	0.1
178	92670.57	117087.33	-	0.1
179	92673.13	117083.66	-	0.1
180	92673.5	117083.06	-	0.1
181	92673.74	117082.53	-	0.1
182	92673.92	117081.95	-	0.1
183	92674.01	117081.5	-	0.1
184	92674.06	117081.04	-	0.1
185	92674.07	117080.58	-	0.1
186	92674.03	117080.12	-	0.1
187	92673.96	117079.67	-	0.1
188	92673.8	117079.1	-	0.1
189	92673.61	117078.64	-	0.1
190	92673.34	117078.13	-	0.1
191	92672.99	117077.63	-	0.1
192	92672.58	117077.17	-	0.1
193	92672.12	117076.77	-	0.1
194	92668.1	117073.69	-	0.1
195	92667.04	117073.07	-	0.1
196	92666.17	117072.78	-	0.1
197	92665.25	117072.66	-	0.1
198	92664.33	117072.71	-	0.1
199	92663.43	117072.93	-	0.1
200	92662.59	117073.31	-	0.1



ДОКУМЕНТ ПОДПИСАН  
ЭЛЕКТРОННОЙ ПОДПИСЬЮ

Сертификат: 009F0BDC181A023B64597F1E2579BEFB50

Владелец: ФЕДЕРАЛЬНАЯ СЛУЖБА ГОСУДАРСТВЕННОЙ

РЕГИСТРАЦИИ, КАДАСТРА И КАРТОГРАФИИ

Действителен: с 02.08.2024 по 26.10.2025

полное наименование должности

инициалы, фамилия

## Земельный участок

вид объекта недвижимости

Лист № 62 раздела 4.2

Всего листов раздела 4.2: 319

Всего разделов: 8

Всего листов выписки: 476

08.07.2025г. № КУВИ-001/2025-136441664

Кадастровый номер:

78:31:0001519:433

1	2	3	4	5
201	92661.84	117073.83	-	0.1
202	92661.19	117074.49	-	0.1
203	92660.67	117075.26	-	0.1
204	92660.31	117076.1	-	0.1
205	92660.1	117077	-	0.1
206	92660.07	117077.92	-	0.1
207	92660.2	117078.84	-	0.1
208	92660.5	117079.71	-	0.1
209	92660.96	117080.51	-	0.1
210	92661.55	117081.22	-	0.1
211	92662.24	117081.79	-	0.1
212	92662.13	117081.95	-	0.1
213	92647.76	117072.78	-	0.1
214	92645.93	117071.67	-	0.1
215	92637.4	117026.34	-	0.1
216	92719.1	117003.61	-	0.1
217	92734.73	117012.31	-	0.1
218	92735.47	117012.65	-	0.1
219	92736.01	117012.81	-	0.1
220	92736.59	117012.91	-	0.1
221	92737.26	117012.94	-	0.1
222	92737.88	117012.89	-	0.1
223	92738.05	117012.86	-	0.1
224	92750.8	117010.56	-	0.1
225	92751.78	117010.38	-	0.1
226	92752.77	117010.2	-	0.1
227	92752.92	117010.17	-	0.1
228	92753.13	117010.12	-	0.1
229	92753.62	117009.99	-	0.1



ДОКУМЕНТ ПОДПИСАН  
ЭЛЕКТРОННОЙ ПОДПИСЬЮ

Сертификат: 009F0BDC181A023B64597F1E2579BEFB50

Владелец: ФЕДЕРАЛЬНАЯ СЛУЖБА ГОСУДАРСТВЕННОЙ

РЕГИСТРАЦИИ, КАДАСТРА И КАРТОГРАФИИ

Действителен: с 02.08.2024 по 26.10.2025

полное наименование должности

инициалы, фамилия

## Земельный участок

вид объекта недвижимости

Лист № 63 раздела 4.2

Всего листов раздела 4.2: 319

Всего разделов: 8

Всего листов выписки: 476

08.07.2025г. № КУВИ-001/2025-136441664

Кадастровый номер:

78:31:0001519:433

1	2	3	4	5
230	92753.96	117009.92	-	0.1
231	92771.65	117006.69	-	0.1
232	92913.58	116980.06	-	0.1
233	92908.75	116987.12	-	0.1
234	92908.3	116987.93	-	0.1
235	92908.01	116988.81	-	0.1
236	92907.89	116989.72	-	0.1
237	92907.93	116990.64	-	0.1
238	92908.14	116991.54	-	0.1
239	92908.52	116992.39	-	0.1
240	92909.04	116993.15	-	0.1
241	92909.7	116993.8	-	0.1
242	92910.46	116994.32	-	0.1
243	92911.3	116994.69	-	0.1
244	92912.2	116994.9	-	0.1
245	92913.12	116994.94	-	0.1
246	92914.04	116994.81	-	0.1
247	92914.91	116994.51	-	0.1
248	92915.72	116994.06	-	0.1
249	92916.42	116993.47	-	0.1
250	92917.01	116992.76	-	0.1
251	92922.54	116984.66	-	0.1
1	92928.88	116983.55	-	0.1



ДОКУМЕНТ ПОДПИСАН  
ЭЛЕКТРОННОЙ ПОДПИСЬЮ

Сертификат: 009F0BDC181A023B64597F1E2579BEFB50

Владелец: ФЕДЕРАЛЬНАЯ СЛУЖБА ГОСУДАРСТВЕННОЙ

РЕГИСТРАЦИИ, КАДАСТРА И КАРТОГРАФИИ

Действителен: с 02.08.2024 по 26.10.2025

полное наименование должности

инициалы, фамилия

Земельный участок			
вид объекта недвижимости			
Лист № 64 раздела 4.2	Всего листов раздела 4.2: 319	Всего разделов: 8	Всего листов выписки: 476

08.07.2025г. № КУВИ-001/2025-136441664

Кадастровый номер: 78:31:0001519:433

Сведения о характерных точках границы части (частей) земельного участка			
Учетный номер части: 78:31:0001519:433/13			
Система координат СК-1964			

Номер точки	Координаты, м		Описание закрепления на местности	Средняя квадратичная погрешность определения координат характерных точек границ земельного участка, м
	X	Y		
1	2	3	4	5
1	92939.76	117079.36	-	0.1
2	92939.44	117079.25	-	0.1
3	92935.65	117076.31	-	0.1
4	92929.82	117072.03	-	0.1
5	92924.86	117068.63	-	0.1
6	92924.72	117068.54	-	0.1
7	92924.57	117068.46	-	0.1
8	92924.42	117068.4	-	0.1
9	92924.26	117068.35	-	0.1
10	92924.1	117068.31	-	0.1
11	92923.93	117068.29	-	0.1
12	92923.77	117068.28	-	0.1
13	92923.6	117068.28	-	0.1
14	92923.44	117068.3	-	0.1
15	92923.28	117068.33	-	0.1
16	92923.12	117068.37	-	0.1
17	92922.96	117068.43	-	0.1
18	92922.81	117068.5	-	0.1
19	92922.67	117068.58	-	0.1
20	92922.53	117068.67	-	0.1
21	92922.4	117068.78	-	0.1
22	92922.28	117068.89	-	0.1
23	92922.18	117069.01	-	0.1
24	92921.26	117070.14	-	0.1



ДОКУМЕНТ ПОДПИСАН  
ЭЛЕКТРОННОЙ ПОДПИСЬЮ

Сертификат: 009F0BDC181A023B64597F1E2579BEFB50

Владелец: ФЕДЕРАЛЬНАЯ СЛУЖБА ГОСУДАРСТВЕННОЙ

РЕГИСТРАЦИИ, КАДАСТРА И КАРТОГРАФИИ

Действителен: с 02.08.2024 по 26.10.2025

полное наименование должности

инициалы, фамилия

## Земельный участок

вид объекта недвижимости

Лист № 65 раздела 4.2

Всего листов раздела 4.2: 319

Всего разделов: 8

Всего листов выписки: 476

08.07.2025г. № КУВИ-001/2025-136441664

Кадастровый номер:

78:31:0001519:433

1	2	3	4	5
25	92921.12	117070.29	-	0.1
26	92920.73	117070.72	-	0.1
27	92919.49	117072.06	-	0.1
28	92919.4	117072.17	-	0.1
29	92918.07	117073.83	-	0.1
30	92915.77	117076.57	-	0.1
31	92915.65	117076.73	-	0.1
32	92915.57	117076.86	-	0.1
33	92915.5	117076.99	-	0.1
34	92915.44	117077.13	-	0.1
35	92915.39	117077.28	-	0.1
36	92915.35	117077.43	-	0.1
37	92915.32	117077.58	-	0.1
38	92915.3	117077.73	-	0.1
39	92915.3	117077.88	-	0.1
40	92915.31	117078.04	-	0.1
41	92915.33	117078.19	-	0.1
42	92915.36	117078.34	-	0.1
43	92915.4	117078.49	-	0.1
44	92915.45	117078.63	-	0.1
45	92915.52	117078.77	-	0.1
46	92915.8	117079.18	-	0.1
47	92914.27	117078.21	-	0.1
48	92910.75	117075.98	-	0.1
49	92907.85	117074.15	-	0.1
50	92907.52	117073.95	-	0.1
51	92905.71	117072.8	-	0.1
52	92903	117071.09	-	0.1
53	92902.84	117071	-	0.1



ДОКУМЕНТ ПОДПИСАН  
ЭЛЕКТРОННОЙ ПОДПИСЬЮ

Сертификат: 009F0BDC181A023B64597F1E2579BEFB50

Владелец: ФЕДЕРАЛЬНАЯ СЛУЖБА ГОСУДАРСТВЕННОЙ

РЕГИСТРАЦИИ, КАДАСТРА И КАРТОГРАФИИ

Действителен: с 02.08.2024 по 26.10.2025

полное наименование должности

инициалы, фамилия

## Земельный участок

вид объекта недвижимости

Лист № 66 раздела 4.2

Всего листов раздела 4.2: 319

Всего разделов: 8

Всего листов выписки: 476

08.07.2025г. № КУВИ-001/2025-136441664

Кадастровый номер:

78:31:0001519:433

1	2	3	4	5
54	92902.69	117070.93	-	0.1
55	92902.54	117070.87	-	0.1
56	92902.38	117070.83	-	0.1
57	92902.21	117070.8	-	0.1
58	92902.05	117070.78	-	0.1
59	92901.88	117070.78	-	0.1
60	92901.72	117070.79	-	0.1
61	92901.55	117070.82	-	0.1
62	92901.39	117070.85	-	0.1
63	92895.9	117072.38	-	0.1
64	92891.15	117073.69	-	0.1
65	92883.75	117075.75	-	0.1
66	92882.09	117076.22	-	0.1
67	92881.61	117076.35	-	0.1
68	92879.59	117076.91	-	0.1
69	92878.54	117077.2	-	0.1
70	92878.34	117077.26	-	0.1
71	92870.91	117079.32	-	0.1
72	92870.69	117079.4	-	0.1
73	92870.54	117079.47	-	0.1
74	92870.39	117079.55	-	0.1
75	92870.25	117079.64	-	0.1
76	92870.13	117079.74	-	0.1
77	92865.58	117083.7	-	0.1
78	92862.12	117086.72	-	0.1
79	92859.38	117089.12	-	0.1
80	92857.34	117090.9	-	0.1
81	92849.39	117088.97	-	0.1
82	92837.05	117085.97	-	0.1



ДОКУМЕНТ ПОДПИСАН  
ЭЛЕКТРОННОЙ ПОДПИСЬЮ

Сертификат: 009F0BDC181A023B64597F1E2579BEFB50

Владелец: ФЕДЕРАЛЬНАЯ СЛУЖБА ГОСУДАРСТВЕННОЙ

РЕГИСТРАЦИИ, КАДАСТРА И КАРТОГРАФИИ

Действителен: с 02.08.2024 по 26.10.2025

полное наименование должности

инициалы, фамилия

## Земельный участок

вид объекта недвижимости

Лист № 67 раздела 4.2

Всего листов раздела 4.2: 319

Всего разделов: 8

Всего листов выписки: 476

08.07.2025г. № КУВИ-001/2025-136441664

Кадастровый номер:

78:31:0001519:433

1	2	3	4	5
83	92834.7	117084.89	-	0.1
84	92824.45	117080.06	-	0.1
85	92823.71	117079.71	-	0.1
86	92824.6	117078.55	-	0.1
87	92827.13	117075.27	-	0.1
88	92832.93	117067.74	-	0.1
89	92833.1	117067.5	-	0.1
90	92833.17	117067.35	-	0.1
91	92833.23	117067.19	-	0.1
92	92833.28	117067.04	-	0.1
93	92833.32	117066.88	-	0.1
94	92833.34	117066.71	-	0.1
95	92833.35	117066.55	-	0.1
96	92833.35	117066.38	-	0.1
97	92833.33	117066.22	-	0.1
98	92833.3	117066.05	-	0.1
99	92833.25	117065.9	-	0.1
100	92833.19	117065.74	-	0.1
101	92833.12	117065.59	-	0.1
102	92833.04	117065.45	-	0.1
103	92831.65	117063.26	-	0.1
104	92831.51	117063.06	-	0.1
105	92831.4	117062.95	-	0.1
106	92831.29	117062.84	-	0.1
107	92831.17	117062.73	-	0.1
108	92831.04	117062.64	-	0.1
109	92830.9	117062.56	-	0.1
110	92830.75	117062.49	-	0.1
111	92830.61	117062.44	-	0.1



ДОКУМЕНТ ПОДПИСАН  
ЭЛЕКТРОННОЙ ПОДПИСЬЮ

Сертификат: 009F0BDC181A023B64597F1E2579BEFB50

Владелец: ФЕДЕРАЛЬНАЯ СЛУЖБА ГОСУДАРСТВЕННОЙ

РЕГИСТРАЦИИ, КАДАСТРА И КАРТОГРАФИИ

Действителен: с 02.08.2024 по 26.10.2025

полное наименование должности

инициалы, фамилия

## Земельный участок

вид объекта недвижимости

Лист № 68 раздела 4.2

Всего листов раздела 4.2: 319

Всего разделов: 8

Всего листов выписки: 476

08.07.2025г. № КУВИ-001/2025-136441664

Кадастровый номер:

78:31:0001519:433

1	2	3	4	5
112	92830.45	117062.39	-	0.1
113	92830.3	117062.36	-	0.1
114	92830.14	117062.34	-	0.1
115	92829.98	117062.33	-	0.1
116	92829.82	117062.33	-	0.1
117	92829.67	117062.35	-	0.1
118	92829.51	117062.38	-	0.1
119	92829.36	117062.42	-	0.1
120	92829.21	117062.48	-	0.1
121	92829.06	117062.54	-	0.1
122	92828.92	117062.62	-	0.1
123	92828.79	117062.71	-	0.1
124	92828.66	117062.81	-	0.1
125	92828.55	117062.91	-	0.1
126	92828.44	117063.03	-	0.1
127	92828.34	117063.16	-	0.1
128	92828.25	117063.29	-	0.1
129	92828.18	117063.43	-	0.1
130	92828.11	117063.57	-	0.1
131	92828.05	117063.72	-	0.1
132	92828.01	117063.87	-	0.1
133	92827.98	117064.03	-	0.1
134	92827.97	117064.19	-	0.1
135	92827.96	117064.35	-	0.1
136	92827.97	117064.51	-	0.1
137	92827.99	117064.66	-	0.1
138	92828.02	117064.82	-	0.1
139	92828.07	117064.97	-	0.1
140	92828.12	117065.12	-	0.1



ДОКУМЕНТ ПОДПИСАН  
ЭЛЕКТРОННОЙ ПОДПИСЬЮ

Сертификат: 009F0BDC181A023B64597F1E2579BEFB50

Владелец: ФЕДЕРАЛЬНАЯ СЛУЖБА ГОСУДАРСТВЕННОЙ

РЕГИСТРАЦИИ, КАДАСТРА И КАРТОГРАФИИ

Действителен: с 02.08.2024 по 26.10.2025

полное наименование должности

инициалы, фамилия

## Земельный участок

вид объекта недвижимости

Лист № 69 раздела 4.2

Всего листов раздела 4.2: 319

Всего разделов: 8

Всего листов выписки: 476

08.07.2025г. № КУВИ-001/2025-136441664

Кадастровый номер:

78:31:0001519:433

1	2	3	4	5
141	92828.19	117065.26	-	0.1
142	92828.27	117065.4	-	0.1
143	92828.91	117066.41	-	0.1
144	92823.97	117072.83	-	0.1
145	92821.44	117076.11	-	0.1
146	92820.01	117077.96	-	0.1
147	92818.02	117077	-	0.1
148	92815	117075.56	-	0.1
149	92814.77	117075.47	-	0.1
150	92814.61	117075.43	-	0.1
151	92814.45	117075.39	-	0.1
152	92814.28	117075.38	-	0.1
153	92814.12	117075.37	-	0.1
154	92813.95	117075.38	-	0.1
155	92813.79	117075.4	-	0.1
156	92801.33	117077.61	-	0.1
157	92801.13	117077.65	-	0.1
158	92800.91	117077.69	-	0.1
159	92800.57	117077.74	-	0.1
160	92800.25	117077.8	-	0.1
161	92800.01	117077.85	-	0.1
162	92799.78	117077.89	-	0.1
163	92799.5	117077.94	-	0.1
164	92799	117078.02	-	0.1
165	92797.68	117078.26	-	0.1
166	92793.33	117079.03	-	0.1
167	92793.19	117079.06	-	0.1
168	92793.04	117079.1	-	0.1
169	92792.91	117079.16	-	0.1



ДОКУМЕНТ ПОДПИСАН  
ЭЛЕКТРОННОЙ ПОДПИСЬЮ

Сертификат: 009F0BDC181A023B64597F1E2579BEFB50

Владелец: ФЕДЕРАЛЬНАЯ СЛУЖБА ГОСУДАРСТВЕННОЙ

РЕГИСТРАЦИИ, КАДАСТРА И КАРТОГРАФИИ

Действителен: с 02.08.2024 по 26.10.2025

полное наименование должности

инициалы, фамилия

## Земельный участок

вид объекта недвижимости

Лист № 70 раздела 4.2

Всего листов раздела 4.2: 319

Всего разделов: 8

Всего листов выписки: 476

08.07.2025г. № КУВИ-001/2025-136441664

Кадастровый номер:

78:31:0001519:433

1	2	3	4	5
170	92792.74	117079.23	-	0.1
171	92792.59	117079.28	-	0.1
172	92780.35	117084.17	-	0.1
173	92778.16	117079.98	-	0.1
174	92778.1	117079.85	-	0.1
175	92777.94	117079.53	-	0.1
176	92777.77	117079.2	-	0.1
177	92777.61	117078.9	-	0.1
178	92777.46	117078.62	-	0.1
179	92777.35	117078.42	-	0.1
180	92777.2	117078.12	-	0.1
181	92776.11	117076.02	-	0.1
182	92775.97	117075.79	-	0.1
183	92775.87	117075.66	-	0.1
184	92775.76	117075.54	-	0.1
185	92775.64	117075.43	-	0.1
186	92775.51	117075.32	-	0.1
187	92775.37	117075.23	-	0.1
188	92775.14	117075.09	-	0.1
189	92774.8	117074.89	-	0.1
190	92774.32	117074.6	-	0.1
191	92771.75	117073.05	-	0.1
192	92771.54	117072.94	-	0.1
193	92771.39	117072.88	-	0.1
194	92771.24	117072.83	-	0.1
195	92771.09	117072.79	-	0.1
196	92770.93	117072.77	-	0.1
197	92770.77	117072.76	-	0.1
198	92770.61	117072.76	-	0.1



ДОКУМЕНТ ПОДПИСАН  
ЭЛЕКТРОННОЙ ПОДПИСЬЮ

Сертификат: 009F0BDC181A023B64597F1E2579BEFB50

Владелец: ФЕДЕРАЛЬНАЯ СЛУЖБА ГОСУДАРСТВЕННОЙ

РЕГИСТРАЦИИ, КАДАСТРА И КАРТОГРАФИИ

Действителен: с 02.08.2024 по 26.10.2025

полное наименование должности

инициалы, фамилия

## Земельный участок

вид объекта недвижимости

Лист № 71 раздела 4.2

Всего листов раздела 4.2: 319

Всего разделов: 8

Всего листов выписки: 476

08.07.2025г. № КУВИ-001/2025-136441664

Кадастровый номер:

78:31:0001519:433

1	2	3	4	5
199	92770.45	117072.78	-	0.1
200	92770.3	117072.81	-	0.1
201	92770.14	117072.84	-	0.1
202	92769.99	117072.9	-	0.1
203	92769.85	117072.96	-	0.1
204	92769.71	117073.04	-	0.1
205	92769.57	117073.12	-	0.1
206	92769.45	117073.22	-	0.1
207	92769.33	117073.32	-	0.1
208	92769.22	117073.44	-	0.1
209	92769.12	117073.56	-	0.1
210	92769.03	117073.69	-	0.1
211	92768.95	117073.83	-	0.1
212	92768.88	117073.97	-	0.1
213	92768.82	117074.12	-	0.1
214	92768.78	117074.28	-	0.1
215	92768.75	117074.43	-	0.1
216	92768.73	117074.59	-	0.1
217	92768.72	117074.75	-	0.1
218	92768.73	117074.91	-	0.1
219	92768.74	117075.07	-	0.1
220	92768.77	117075.22	-	0.1
221	92768.82	117075.37	-	0.1
222	92768.87	117075.52	-	0.1
223	92768.94	117075.67	-	0.1
224	92769.02	117075.81	-	0.1
225	92769.1	117075.94	-	0.1
226	92769.2	117076.06	-	0.1
227	92769.31	117076.18	-	0.1



ДОКУМЕНТ ПОДПИСАН  
ЭЛЕКТРОННОЙ ПОДПИСЬЮ

Сертификат: 009F0BDC181A023B64597F1E2579BEFB50

Владелец: ФЕДЕРАЛЬНАЯ СЛУЖБА ГОСУДАРСТВЕННОЙ

РЕГИСТРАЦИИ, КАДАСТРА И КАРТОГРАФИИ

Действителен: с 02.08.2024 по 26.10.2025

полное наименование должности

инициалы, фамилия

## Земельный участок

вид объекта недвижимости

Лист № 72 раздела 4.2

Всего листов раздела 4.2: 319

Всего разделов: 8

Всего листов выписки: 476

08.07.2025г. № КУВИ-001/2025-136441664

Кадастровый номер:

78:31:0001519:433

1	2	3	4	5
228	92769.43	117076.29	-	0.1
229	92769.55	117076.39	-	0.1
230	92769.69	117076.47	-	0.1
231	92772.26	117078.02	-	0.1
232	92772.81	117078.36	-	0.1
233	92773.64	117079.96	-	0.1
234	92773.81	117080.29	-	0.1
235	92773.95	117080.54	-	0.1
236	92774.07	117080.76	-	0.1
237	92774.22	117081.05	-	0.1
238	92774.38	117081.36	-	0.1
239	92774.53	117081.66	-	0.1
240	92774.62	117081.84	-	0.1
241	92776.62	117085.68	-	0.1
242	92775.2	117086.26	-	0.1
243	92774.55	117086.52	-	0.1
244	92766.03	117089.98	-	0.1
245	92765.3	117090.27	-	0.1
246	92764.76	117090.49	-	0.1
247	92762.91	117091.24	-	0.1
248	92762.43	117091.43	-	0.1
249	92760.72	117092.13	-	0.1
250	92760.34	117092.28	-	0.1
251	92759.96	117092.38	-	0.1
252	92758.3	117092.78	-	0.1
253	92732.17	117099.05	-	0.1
254	92731.77	117099.15	-	0.1
255	92729.7	117099.65	-	0.1
256	92729.2	117099.77	-	0.1



ДОКУМЕНТ ПОДПИСАН  
ЭЛЕКТРОННОЙ ПОДПИСЬЮ

Сертификат: 009F0BDC181A023B64597F1E2579BEFB50

Владелец: ФЕДЕРАЛЬНАЯ СЛУЖБА ГОСУДАРСТВЕННОЙ

РЕГИСТРАЦИИ, КАДАСТРА И КАРТОГРАФИИ

Действителен: с 02.08.2024 по 26.10.2025

полное наименование должности

инициалы, фамилия

## Земельный участок

вид объекта недвижимости

Лист № 73 раздела 4.2

Всего листов раздела 4.2: 319

Всего разделов: 8

Всего листов выписки: 476

08.07.2025г. № КУВИ-001/2025-136441664

Кадастровый номер:

78:31:0001519:433

1	2	3	4	5
257	92724.13	117100.99	-	0.1
258	92722.54	117101.37	-	0.1
259	92707.17	117105.06	-	0.1
260	92706.35	117105.25	-	0.1
261	92698.66	117100.22	-	0.1
262	92696.66	117098.92	-	0.1
263	92696.53	117098.84	-	0.1
264	92696.39	117098.77	-	0.1
265	92696.25	117098.71	-	0.1
266	92695.84	117098.56	-	0.1
267	92695.14	117098.32	-	0.1
268	92694.93	117098.24	-	0.1
269	92691.14	117096.88	-	0.1
270	92689.99	117096.46	-	0.1
271	92689.5	117096.28	-	0.1
272	92689	117096.11	-	0.1
273	92688.64	117095.98	-	0.1
274	92688.46	117095.91	-	0.1
275	92679.48	117092.69	-	0.1
276	92673.32	117090.48	-	0.1
277	92669.12	117088.97	-	0.1
278	92668.86	117088.88	-	0.1
279	92666.39	117087.99	-	0.1
280	92665.88	117087.8	-	0.1
281	92664.7	117087.39	-	0.1
282	92664	117087.13	-	0.1
283	92663.73	117087.05	-	0.1
284	92663.57	117087.03	-	0.1
285	92663.4	117087.01	-	0.1



ДОКУМЕНТ ПОДПИСАН  
ЭЛЕКТРОННОЙ ПОДПИСЬЮ

Сертификат: 009F0BDC181A023B64597F1E2579BEFB50

Владелец: ФЕДЕРАЛЬНАЯ СЛУЖБА ГОСУДАРСТВЕННОЙ

РЕГИСТРАЦИИ, КАДАСТРА И КАРТОГРАФИИ

Действителен: с 02.08.2024 по 26.10.2025

полное наименование должности

инициалы, фамилия

## Земельный участок

вид объекта недвижимости

Лист № 74 раздела 4.2

Всего листов раздела 4.2: 319

Всего разделов: 8

Всего листов выписки: 476

08.07.2025г. № КУВИ-001/2025-136441664

Кадастровый номер:

78:31:0001519:433

1	2	3	4	5
286	92661.41	117086.92	-	0.1
287	92659.27	117086.83	-	0.1
288	92656.8	117086.72	-	0.1
289	92655.95	117086.69	-	0.1
290	92649.63	117086.41	-	0.1
291	92647.14	117086.3	-	0.1
292	92646.69	117086.28	-	0.1
293	92642.63	117086.1	-	0.1
294	92637.28	117085.87	-	0.1
295	92635.2	117085.21	-	0.1
296	92634.84	117085.09	-	0.1
297	92632.76	117084.43	-	0.1
298	92632.13	117084.22	-	0.1
299	92631.09	117083.9	-	0.1
300	92630	117083.55	-	0.1
301	92629.86	117083.47	-	0.1
302	92629.76	117082.89	-	0.1
303	92629.52	117081.29	-	0.1
304	92629.76	117081.17	-	0.1
305	92629.9	117081.1	-	0.1
306	92630.03	117081.01	-	0.1
307	92630.16	117080.91	-	0.1
308	92630.28	117080.8	-	0.1
309	92630.39	117080.68	-	0.1
310	92630.49	117080.56	-	0.1
311	92630.58	117080.42	-	0.1
312	92630.66	117080.28	-	0.1
313	92630.72	117080.13	-	0.1
314	92630.78	117079.98	-	0.1



ДОКУМЕНТ ПОДПИСАН  
ЭЛЕКТРОННОЙ ПОДПИСЬЮ

Сертификат: 009F0BDC181A023B64597F1E2579BEFB50

Владелец: ФЕДЕРАЛЬНАЯ СЛУЖБА ГОСУДАРСТВЕННОЙ

РЕГИСТРАЦИИ, КАДАСТРА И КАРТОГРАФИИ

Действителен: с 02.08.2024 по 26.10.2025

полное наименование должности

инициалы, фамилия

## Земельный участок

вид объекта недвижимости

Лист № 75 раздела 4.2

Всего листов раздела 4.2: 319

Всего разделов: 8

Всего листов выписки: 476

08.07.2025г. № КУВИ-001/2025-136441664

Кадастровый номер:

78:31:0001519:433

1	2	3	4	5
315	92630.82	117079.83	-	0.1
316	92630.85	117079.67	-	0.1
317	92630.87	117079.51	-	0.1
318	92630.87	117079.35	-	0.1
319	92630.86	117079.19	-	0.1
320	92630.84	117079.03	-	0.1
321	92630.06	117074.67	-	0.1
322	92629.53	117071.72	-	0.1
323	92629.49	117071.53	-	0.1
324	92629.44	117071.38	-	0.1
325	92629.38	117071.24	-	0.1
326	92629.31	117071.1	-	0.1
327	92629.23	117070.96	-	0.1
328	92629.14	117070.84	-	0.1
329	92629.03	117070.72	-	0.1
330	92628.92	117070.61	-	0.1
331	92628.8	117070.5	-	0.1
332	92628.68	117070.41	-	0.1
333	92628.54	117070.33	-	0.1
334	92628.4	117070.26	-	0.1
335	92628.26	117070.2	-	0.1
336	92628.11	117070.15	-	0.1
337	92627.96	117070.11	-	0.1
338	92627.8	117070.08	-	0.1
339	92627.65	117070.07	-	0.1
340	92627.49	117070.07	-	0.1
341	92627.33	117070.08	-	0.1
342	92627.18	117070.11	-	0.1
343	92626.3	117070.28	-	0.1



ДОКУМЕНТ ПОДПИСАН  
ЭЛЕКТРОННОЙ ПОДПИСЬЮ

Сертификат: 009F0BDC181A023B64597F1E2579BEFB50

Владелец: ФЕДЕРАЛЬНАЯ СЛУЖБА ГОСУДАРСТВЕННОЙ

РЕГИСТРАЦИИ, КАДАСТРА И КАРТОГРАФИИ

Действителен: с 02.08.2024 по 26.10.2025

полное наименование должности

инициалы, фамилия

## Земельный участок

вид объекта недвижимости

Лист № 76 раздела 4.2

Всего листов раздела 4.2: 319

Всего разделов: 8

Всего листов выписки: 476

08.07.2025г. № КУВИ-001/2025-136441664

Кадастровый номер:

78:31:0001519:433

1	2	3	4	5
344	92623.8	117056.45	-	0.1
345	92623.66	117055.38	-	0.1
346	92623.7	117055.23	-	0.1
347	92623.72	117055.07	-	0.1
348	92623.74	117054.91	-	0.1
349	92623.74	117054.76	-	0.1
350	92623.73	117054.6	-	0.1
351	92623.71	117054.44	-	0.1
352	92622.64	117048.77	-	0.1
353	92622.56	117048.49	-	0.1
354	92622.5	117048.34	-	0.1
355	92622.43	117048.19	-	0.1
356	92622.35	117048.05	-	0.1
357	92622.04	117046.91	-	0.1
358	92621.76	117045.55	-	0.1
359	92622.87	117044.88	-	0.1
360	92623.08	117044.73	-	0.1
361	92623.21	117044.62	-	0.1
362	92623.32	117044.5	-	0.1
363	92623.43	117044.38	-	0.1
364	92623.52	117044.24	-	0.1
365	92623.6	117044.1	-	0.1
366	92623.67	117043.95	-	0.1
367	92623.73	117043.79	-	0.1
368	92623.78	117043.63	-	0.1
369	92623.81	117043.47	-	0.1
370	92623.83	117043.31	-	0.1
371	92623.83	117043.14	-	0.1
372	92623.82	117042.98	-	0.1



ДОКУМЕНТ ПОДПИСАН  
ЭЛЕКТРОННОЙ ПОДПИСЬЮ

Сертификат: 009F0BDC181A023B64597F1E2579BEFB50

Владелец: ФЕДЕРАЛЬНАЯ СЛУЖБА ГОСУДАРСТВЕННОЙ

РЕГИСТРАЦИИ, КАДАСТРА И КАРТОГРАФИИ

Действителен: с 02.08.2024 по 26.10.2025

полное наименование должности

инициалы, фамилия

## Земельный участок

вид объекта недвижимости

Лист № 77 раздела 4.2

Всего листов раздела 4.2: 319

Всего разделов: 8

Всего листов выписки: 476

08.07.2025г. № КУВИ-001/2025-136441664

Кадастровый номер:

78:31:0001519:433

1	2	3	4	5
373	92623.8	117042.81	-	0.1
374	92622.15	117033.73	-	0.1
375	92621.04	117027.57	-	0.1
376	92619.88	117021.18	-	0.1
377	92618.2	117011.89	-	0.1
378	92618.13	117011.63	-	0.1
379	92618.07	117011.47	-	0.1
380	92618	117011.32	-	0.1
381	92617.92	117011.18	-	0.1
382	92617.82	117011.04	-	0.1
383	92617.72	117010.92	-	0.1
384	92617.6	117010.8	-	0.1
385	92617.48	117010.69	-	0.1
386	92617.35	117010.59	-	0.1
387	92617.21	117010.5	-	0.1
388	92617.06	117010.43	-	0.1
389	92615.24	117009.6	-	0.1
390	92614.91	117007.83	-	0.1
391	92614.73	117006.81	-	0.1
392	92614.77	117006.65	-	0.1
393	92614.8	117006.49	-	0.1
394	92614.82	117006.33	-	0.1
395	92614.82	117006.17	-	0.1
396	92614.81	117006.01	-	0.1
397	92614.79	117005.85	-	0.1
398	92613.77	117000.4	-	0.1
399	92613.7	117000.14	-	0.1
400	92613.64	116999.99	-	0.1
401	92613.57	116999.84	-	0.1



ДОКУМЕНТ ПОДПИСАН  
ЭЛЕКТРОННОЙ ПОДПИСЬЮ

Сертификат: 009F0BDC181A023B64597F1E2579BEFB50

Владелец: ФЕДЕРАЛЬНАЯ СЛУЖБА ГОСУДАРСТВЕННОЙ

РЕГИСТРАЦИИ, КАДАСТРА И КАРТОГРАФИИ

Действителен: с 02.08.2024 по 26.10.2025

полное наименование должности

инициалы, фамилия

## Земельный участок

вид объекта недвижимости

Лист № 78 раздела 4.2

Всего листов раздела 4.2: 319

Всего разделов: 8

Всего листов выписки: 476

08.07.2025г. № КУВИ-001/2025-136441664

Кадастровый номер:

78:31:0001519:433

1	2	3	4	5
402	92613.49	116999.71	-	0.1
403	92613.4	116999.57	-	0.1
404	92613.3	116999.45	-	0.1
405	92613.12	116998.49	-	0.1
406	92610.43	116984.59	-	0.1
407	92611.31	116984.42	-	0.1
408	92611.57	116984.35	-	0.1
409	92611.72	116984.3	-	0.1
410	92611.86	116984.23	-	0.1
411	92612	116984.15	-	0.1
412	92612.13	116984.06	-	0.1
413	92612.25	116983.96	-	0.1
414	92612.37	116983.85	-	0.1
415	92612.47	116983.73	-	0.1
416	92612.57	116983.6	-	0.1
417	92612.66	116983.47	-	0.1
418	92612.73	116983.33	-	0.1
419	92612.79	116983.18	-	0.1
420	92612.85	116983.03	-	0.1
421	92612.89	116982.88	-	0.1
422	92612.91	116982.72	-	0.1
423	92612.93	116982.56	-	0.1
424	92612.93	116982.4	-	0.1
425	92612.92	116982.25	-	0.1
426	92612.9	116982.09	-	0.1
427	92611.45	116974.41	-	0.1
428	92611.4	116974.21	-	0.1
429	92611.35	116974.06	-	0.1
430	92611.28	116973.91	-	0.1



ДОКУМЕНТ ПОДПИСАН  
ЭЛЕКТРОННОЙ ПОДПИСЬЮ

Сертификат: 009F0BDC181A023B64597F1E2579BEFB50

Владелец: ФЕДЕРАЛЬНАЯ СЛУЖБА ГОСУДАРСТВЕННОЙ

РЕГИСТРАЦИИ, КАДАСТРА И КАРТОГРАФИИ

Действителен: с 02.08.2024 по 26.10.2025

полное наименование должности

инициалы, фамилия

## Земельный участок

вид объекта недвижимости

Лист № 79 раздела 4.2

Всего листов раздела 4.2: 319

Всего разделов: 8

Всего листов выписки: 476

08.07.2025г. № КУВИ-001/2025-136441664

Кадастровый номер:

78:31:0001519:433

1	2	3	4	5
431	92611.21	116973.77	-	0.1
432	92611.12	116973.63	-	0.1
433	92611.02	116973.51	-	0.1
434	92610.91	116973.39	-	0.1
435	92610.8	116973.28	-	0.1
436	92610.67	116973.17	-	0.1
437	92610.54	116973.08	-	0.1
438	92610.4	116973	-	0.1
439	92610.25	116972.94	-	0.1
440	92610.1	116972.88	-	0.1
441	92609.94	116972.68	-	0.1
442	92609.28	116969.35	-	0.1
443	92609.16	116968.96	-	0.1
444	92610.15	116966.49	-	0.1
445	92610.63	116965.27	-	0.1
446	92610.78	116964.91	-	0.1
447	92611.09	116964.13	-	0.1
448	92611.35	116963.47	-	0.1
449	92615.61	116962.67	-	0.1
450	92620.07	116961.83	-	0.1
451	92630.16	116959.93	-	0.1
452	92636.24	116958.78	-	0.1
453	92637.51	116958.54	-	0.1
454	92643.88	116957.34	-	0.1
455	92644.97	116957.13	-	0.1
456	92652.16	116957.15	-	0.1
457	92654.66	116958.88	-	0.1
458	92654.95	116959.08	-	0.1
459	92667.74	116967.93	-	0.1



ДОКУМЕНТ ПОДПИСАН  
ЭЛЕКТРОННОЙ ПОДПИСЬЮ

Сертификат: 009F0BDC181A023B64597F1E2579BEFB50

Владелец: ФЕДЕРАЛЬНАЯ СЛУЖБА ГОСУДАРСТВЕННОЙ

РЕГИСТРАЦИИ, КАДАСТРА И КАРТОГРАФИИ

Действителен: с 02.08.2024 по 26.10.2025

полное наименование должности

инициалы, фамилия

## Земельный участок

вид объекта недвижимости

Лист № 80 раздела 4.2

Всего листов раздела 4.2: 319

Всего разделов: 8

Всего листов выписки: 476

08.07.2025г. № КУВИ-001/2025-136441664

Кадастровый номер:

78:31:0001519:433

1	2	3	4	5
460	92667.97	116968.07	-	0.1
461	92668.11	116968.14	-	0.1
462	92668.26	116968.19	-	0.1
463	92668.41	116968.23	-	0.1
464	92668.56	116968.26	-	0.1
465	92668.71	116968.28	-	0.1
466	92668.87	116968.29	-	0.1
467	92669.02	116968.29	-	0.1
468	92669.18	116968.27	-	0.1
469	92669.33	116968.24	-	0.1
470	92669.48	116968.2	-	0.1
471	92669.62	116968.15	-	0.1
472	92669.77	116968.08	-	0.1
473	92669.9	116968.01	-	0.1
474	92670.03	116967.93	-	0.1
475	92670.33	116968.24	-	0.1
476	92670.43	116968.36	-	0.1
477	92670.55	116968.47	-	0.1
478	92670.67	116968.58	-	0.1
479	92672.1	116969.68	-	0.1
480	92672.22	116969.76	-	0.1
481	92672.35	116969.84	-	0.1
482	92672.48	116969.91	-	0.1
483	92674.09	116970.65	-	0.1
484	92674.3	116970.73	-	0.1
485	92674.46	116970.77	-	0.1
486	92674.62	116970.81	-	0.1
487	92676.4	116971.09	-	0.1
488	92676.55	116971.1	-	0.1



ДОКУМЕНТ ПОДПИСАН  
ЭЛЕКТРОННОЙ ПОДПИСЬЮ

Сертификат: 009F0BDC181A023B64597F1E2579BEFB50

Владелец: ФЕДЕРАЛЬНАЯ СЛУЖБА ГОСУДАРСТВЕННОЙ

РЕГИСТРАЦИИ, КАДАСТРА И КАРТОГРАФИИ

Действителен: с 02.08.2024 по 26.10.2025

полное наименование должности

инициалы, фамилия

## Земельный участок

вид объекта недвижимости

Лист № 81 раздела 4.2

Всего листов раздела 4.2: 319

Всего разделов: 8

Всего листов выписки: 476

08.07.2025г. № КУВИ-001/2025-136441664

Кадастровый номер:

78:31:0001519:433

1	2	3	4	5
489	92676.71	116971.11	-	0.1
490	92676.86	116971.1	-	0.1
491	92678.94	116970.94	-	0.1
492	92679.16	116970.91	-	0.1
493	92679.33	116970.88	-	0.1
494	92679.48	116970.83	-	0.1
495	92679.64	116970.76	-	0.1
496	92681.27	116970	-	0.1
497	92681.61	116969.8	-	0.1
498	92682.96	116968.8	-	0.1
499	92683.07	116968.71	-	0.1
500	92683.18	116968.61	-	0.1
501	92683.28	116968.51	-	0.1
502	92683.7	116968.02	-	0.1
503	92685.15	116969.25	-	0.1
504	92689.97	116973.34	-	0.1
505	92692.24	116975.26	-	0.1
506	92695.19	116977.76	-	0.1
507	92696.6	116978.96	-	0.1
508	92696.61	116979.2	-	0.1
509	92696.63	116979.36	-	0.1
510	92696.67	116979.51	-	0.1
511	92696.71	116979.67	-	0.1
512	92696.77	116979.81	-	0.1
513	92696.84	116979.96	-	0.1
514	92696.92	116980.09	-	0.1
515	92697.01	116980.22	-	0.1
516	92697.11	116980.35	-	0.1
517	92697.22	116980.46	-	0.1



ДОКУМЕНТ ПОДПИСАН  
ЭЛЕКТРОННОЙ ПОДПИСЬЮ

Сертификат: 009F0BDC181A023B64597F1E2579BEFB50

Владелец: ФЕДЕРАЛЬНАЯ СЛУЖБА ГОСУДАРСТВЕННОЙ

РЕГИСТРАЦИИ, КАДАСТРА И КАРТОГРАФИИ

Действителен: с 02.08.2024 по 26.10.2025

полное наименование должности

инициалы, фамилия

## Земельный участок

вид объекта недвижимости

Лист № 82 раздела 4.2

Всего листов раздела 4.2: 319

Всего разделов: 8

Всего листов выписки: 476

08.07.2025г. № КУВИ-001/2025-136441664

Кадастровый номер:

78:31:0001519:433

1	2	3	4	5
518	92697.34	116980.57	-	0.1
519	92697.47	116980.66	-	0.1
520	92697.61	116980.75	-	0.1
521	92697.75	116980.82	-	0.1
522	92697.89	116980.88	-	0.1
523	92698.04	116980.93	-	0.1
524	92698.2	116980.97	-	0.1
525	92698.35	116981	-	0.1
526	92698.51	116981.01	-	0.1
527	92698.67	116981.01	-	0.1
528	92698.83	116981	-	0.1
529	92698.99	116980.98	-	0.1
530	92699.14	116980.94	-	0.1
531	92699.29	116980.89	-	0.1
532	92699.44	116980.83	-	0.1
533	92699.58	116980.76	-	0.1
534	92699.72	116980.67	-	0.1
535	92699.85	116980.58	-	0.1
536	92699.97	116980.48	-	0.1
537	92700.08	116980.36	-	0.1
538	92700.18	116980.24	-	0.1
539	92700.27	116980.11	-	0.1
540	92700.68	116979.5	-	0.1
541	92710.19	116965.88	-	0.1
542	92710.52	116965.58	-	0.1
543	92710.68	116965.56	-	0.1
544	92710.84	116965.53	-	0.1
545	92710.99	116965.49	-	0.1
546	92711.14	116965.43	-	0.1



ДОКУМЕНТ ПОДПИСАН  
ЭЛЕКТРОННОЙ ПОДПИСЬЮ

Сертификат: 009F0BDC181A023B64597F1E2579BEFB50

Владелец: ФЕДЕРАЛЬНАЯ СЛУЖБА ГОСУДАРСТВЕННОЙ

РЕГИСТРАЦИИ, КАДАСТРА И КАРТОГРАФИИ

Действителен: с 02.08.2024 по 26.10.2025

полное наименование должности

инициалы, фамилия

## Земельный участок

вид объекта недвижимости

Лист № 83 раздела 4.2

Всего листов раздела 4.2: 319

Всего разделов: 8

Всего листов выписки: 476

08.07.2025г. № КУВИ-001/2025-136441664

Кадастровый номер:

78:31:0001519:433

1	2	3	4	5
547	92711.29	116965.36	-	0.1
548	92711.43	116965.28	-	0.1
549	92711.56	116965.19	-	0.1
550	92711.69	116965.09	-	0.1
551	92711.8	116964.98	-	0.1
552	92711.91	116964.85	-	0.1
553	92712.01	116964.73	-	0.1
554	92713.86	116962.05	-	0.1
555	92714.39	116961.27	-	0.1
556	92715.25	116960.05	-	0.1
557	92715.37	116959.95	-	0.1
558	92715.48	116959.83	-	0.1
559	92715.59	116959.71	-	0.1
560	92715.68	116959.58	-	0.1
561	92715.76	116959.45	-	0.1
562	92715.83	116959.3	-	0.1
563	92715.89	116959.16	-	0.1
564	92715.94	116959.01	-	0.1
565	92715.98	116958.85	-	0.1
566	92716	116958.69	-	0.1
567	92716.01	116958.53	-	0.1
568	92716.01	116958.38	-	0.1
569	92715.99	116958.22	-	0.1
570	92715.97	116958.06	-	0.1
571	92715.93	116957.91	-	0.1
572	92715.87	116957.76	-	0.1
573	92715.81	116957.61	-	0.1
574	92715.74	116957.47	-	0.1
575	92715.65	116957.34	-	0.1



ДОКУМЕНТ ПОДПИСАН  
ЭЛЕКТРОННОЙ ПОДПИСЬЮ

Сертификат: 009F0BDC181A023B64597F1E2579BEFB50

Владелец: ФЕДЕРАЛЬНАЯ СЛУЖБА ГОСУДАРСТВЕННОЙ

РЕГИСТРАЦИИ, КАДАСТРА И КАРТОГРАФИИ

Действителен: с 02.08.2024 по 26.10.2025

полное наименование должности

инициалы, фамилия

## Земельный участок

вид объекта недвижимости

Лист № 84 раздела 4.2

Всего листов раздела 4.2: 319

Всего разделов: 8

Всего листов выписки: 476

08.07.2025г. № КУВИ-001/2025-136441664

Кадастровый номер:

78:31:0001519:433

1	2	3	4	5
576	92715.55	116957.21	-	0.1
577	92715.45	116957.09	-	0.1
578	92715.33	116956.98	-	0.1
579	92715.21	116956.88	-	0.1
580	92715.03	116956.75	-	0.1
581	92714.9	116956.67	-	0.1
582	92714.76	116956.6	-	0.1
583	92714.62	116956.54	-	0.1
584	92714.47	116956.5	-	0.1
585	92714.32	116956.46	-	0.1
586	92714.17	116956.43	-	0.1
587	92714.01	116956.42	-	0.1
588	92713.86	116956.42	-	0.1
589	92713.7	116956.43	-	0.1
590	92713.55	116956.46	-	0.1
591	92713.4	116956.49	-	0.1
592	92713.25	116956.54	-	0.1
593	92713.11	116956.6	-	0.1
594	92712.97	116956.67	-	0.1
595	92712.84	116956.75	-	0.1
596	92712.71	116956.84	-	0.1
597	92712.59	116956.93	-	0.1
598	92712.48	116957.04	-	0.1
599	92712.38	116957.16	-	0.1
600	92712.28	116957.28	-	0.1
601	92710.56	116959.77	-	0.1
602	92709.83	116960.83	-	0.1
603	92709.52	116961.14	-	0.1
604	92709.36	116961.15	-	0.1



ДОКУМЕНТ ПОДПИСАН  
ЭЛЕКТРОННОЙ ПОДПИСЬЮ

Сертификат: 009F0BDC181A023B64597F1E2579BEFB50

Владелец: ФЕДЕРАЛЬНАЯ СЛУЖБА ГОСУДАРСТВЕННОЙ

РЕГИСТРАЦИИ, КАДАСТРА И КАРТОГРАФИИ

Действителен: с 02.08.2024 по 26.10.2025

полное наименование должности

инициалы, фамилия

## Земельный участок

вид объекта недвижимости

Лист № 85 раздела 4.2

Всего листов раздела 4.2: 319

Всего разделов: 8

Всего листов выписки: 476

08.07.2025г. № КУВИ-001/2025-136441664

Кадастровый номер:

78:31:0001519:433

1	2	3	4	5
605	92709.2	116961.19	-	0.1
606	92709.05	116961.23	-	0.1
607	92708.9	116961.29	-	0.1
608	92708.75	116961.35	-	0.1
609	92708.61	116961.43	-	0.1
610	92708.48	116961.52	-	0.1
611	92708.35	116961.63	-	0.1
612	92708.24	116961.74	-	0.1
613	92708.13	116961.86	-	0.1
614	92708.03	116961.98	-	0.1
615	92698.64	116975.43	-	0.1
616	92697.77	116974.7	-	0.1
617	92694.82	116972.2	-	0.1
618	92692.55	116970.28	-	0.1
619	92687.73	116966.19	-	0.1
620	92686.62	116965.1	-	0.1
621	92686.92	116965.02	-	0.1
622	92687.07	116964.96	-	0.1
623	92687.21	116964.89	-	0.1
624	92687.34	116964.81	-	0.1
625	92687.47	116964.72	-	0.1
626	92687.59	116964.62	-	0.1
627	92687.7	116964.51	-	0.1
628	92687.81	116964.4	-	0.1
629	92687.9	116964.27	-	0.1
630	92691.53	116959.04	-	0.1
631	92691.66	116958.84	-	0.1
632	92691.73	116958.69	-	0.1
633	92691.78	116958.55	-	0.1



ДОКУМЕНТ ПОДПИСАН  
ЭЛЕКТРОННОЙ ПОДПИСЬЮ

Сертификат: 009F0BDC181A023B64597F1E2579BEFB50

Владелец: ФЕДЕРАЛЬНАЯ СЛУЖБА ГОСУДАРСТВЕННОЙ

РЕГИСТРАЦИИ, КАДАСТРА И КАРТОГРАФИИ

Действителен: с 02.08.2024 по 26.10.2025

полное наименование должности

инициалы, фамилия

## Земельный участок

вид объекта недвижимости

Лист № 86 раздела 4.2

Всего листов раздела 4.2: 319

Всего разделов: 8

Всего листов выписки: 476

08.07.2025г. № КУВИ-001/2025-136441664

Кадастровый номер:

78:31:0001519:433

1	2	3	4	5
634	92691.83	116958.39	-	0.1
635	92691.86	116958.24	-	0.1
636	92691.88	116958.08	-	0.1
637	92691.89	116957.92	-	0.1
638	92691.89	116957.76	-	0.1
639	92691.87	116957.6	-	0.1
640	92691.84	116957.45	-	0.1
641	92691.8	116957.29	-	0.1
642	92691.74	116957.14	-	0.1
643	92691.68	116957	-	0.1
644	92691.6	116956.86	-	0.1
645	92691.51	116956.73	-	0.1
646	92691.41	116956.6	-	0.1
647	92691.3	116956.49	-	0.1
648	92691.19	116956.38	-	0.1
649	92691.06	116956.28	-	0.1
650	92690.93	116956.19	-	0.1
651	92690.79	116956.11	-	0.1
652	92690.65	116956.05	-	0.1
653	92690.5	116955.99	-	0.1
654	92690.34	116955.95	-	0.1
655	92690.19	116955.92	-	0.1
656	92690.03	116955.9	-	0.1
657	92689.87	116955.9	-	0.1
658	92689.71	116955.91	-	0.1
659	92689.55	116955.93	-	0.1
660	92689.4	116955.96	-	0.1
661	92689.25	116956.01	-	0.1
662	92689.1	116956.06	-	0.1



ДОКУМЕНТ ПОДПИСАН  
ЭЛЕКТРОННОЙ ПОДПИСЬЮ

Сертификат: 009F0BDC181A023B64597F1E2579BEFB50

Владелец: ФЕДЕРАЛЬНАЯ СЛУЖБА ГОСУДАРСТВЕННОЙ

РЕГИСТРАЦИИ, КАДАСТРА И КАРТОГРАФИИ

Действителен: с 02.08.2024 по 26.10.2025

полное наименование должности

инициалы, фамилия

## Земельный участок

вид объекта недвижимости

Лист № 87 раздела 4.2

Всего листов раздела 4.2: 319

Всего разделов: 8

Всего листов выписки: 476

08.07.2025г. № КУВИ-001/2025-136441664

Кадастровый номер:

78:31:0001519:433

1	2	3	4	5
663	92688.95	116956.13	-	0.1
664	92688.82	116956.21	-	0.1
665	92688.69	116956.3	-	0.1
666	92688.56	116956.4	-	0.1
667	92688.45	116956.51	-	0.1
668	92688.34	116956.63	-	0.1
669	92688.25	116956.76	-	0.1
670	92685.77	116960.33	-	0.1
671	92685.02	116959.8	-	0.1
672	92684.78	116959.65	-	0.1
673	92684.57	116959.56	-	0.1
674	92684.35	116959.49	-	0.1
675	92684.13	116959.45	-	0.1
676	92683.9	116959.43	-	0.1
677	92683.67	116959.44	-	0.1
678	92683.45	116959.47	-	0.1
679	92683.23	116959.53	-	0.1
680	92683.02	116959.62	-	0.1
681	92682.81	116959.73	-	0.1
682	92682.63	116959.86	-	0.1
683	92682.46	116960.01	-	0.1
684	92682.3	116960.18	-	0.1
685	92682.17	116960.36	-	0.1
686	92682.06	116960.56	-	0.1
687	92681.97	116960.77	-	0.1
688	92681.91	116960.99	-	0.1
689	92681.87	116961.22	-	0.1
690	92681.86	116961.44	-	0.1
691	92681.87	116962.6	-	0.1



ДОКУМЕНТ ПОДПИСАН  
ЭЛЕКТРОННОЙ ПОДПИСЬЮ

Сертификат: 009F0BDC181A023B64597F1E2579BEFB50

Владелец: ФЕДЕРАЛЬНАЯ СЛУЖБА ГОСУДАРСТВЕННОЙ

РЕГИСТРАЦИИ, КАДАСТРА И КАРТОГРАФИИ

Действителен: с 02.08.2024 по 26.10.2025

полное наименование должности

инициалы, фамилия

## Земельный участок

вид объекта недвижимости

Лист № 88 раздела 4.2

Всего листов раздела 4.2: 319

Всего разделов: 8

Всего листов выписки: 476

08.07.2025г. № КУВИ-001/2025-136441664

Кадастровый номер:

78:31:0001519:433

1	2	3	4	5
692	92681.64	116963.77	-	0.1
693	92681.44	116964.27	-	0.1
694	92681.23	116964.77	-	0.1
695	92680.41	116965.71	-	0.1
696	92679.39	116966.46	-	0.1
697	92678.27	116966.98	-	0.1
698	92676.79	116967.1	-	0.1
699	92675.51	116966.9	-	0.1
700	92674.36	116966.37	-	0.1
701	92673.3	116965.55	-	0.1
702	92672.59	116964.66	-	0.1
703	92672.08	116963.42	-	0.1
704	92671.97	116963.19	-	0.1
705	92671.85	116963	-	0.1
706	92671.7	116962.82	-	0.1
707	92671.54	116962.67	-	0.1
708	92671.36	116962.53	-	0.1
709	92671.16	116962.41	-	0.1
710	92670.95	116962.31	-	0.1
711	92670.73	116962.24	-	0.1
712	92670.51	116962.2	-	0.1
713	92670.28	116962.18	-	0.1
714	92670.05	116962.19	-	0.1
715	92669.83	116962.22	-	0.1
716	92669.61	116962.28	-	0.1
717	92669.4	116962.36	-	0.1
718	92669.19	116962.47	-	0.1
719	92669.01	116962.6	-	0.1
720	92668.83	116962.75	-	0.1



ДОКУМЕНТ ПОДПИСАН  
ЭЛЕКТРОННОЙ ПОДПИСЬЮ

Сертификат: 009F0BDC181A023B64597F1E2579BEFB50

Владелец: ФЕДЕРАЛЬНАЯ СЛУЖБА ГОСУДАРСТВЕННОЙ

РЕГИСТРАЦИИ, КАДАСТРА И КАРТОГРАФИИ

Действителен: с 02.08.2024 по 26.10.2025

полное наименование должности

инициалы, фамилия

## Земельный участок

вид объекта недвижимости

Лист № 89 раздела 4.2

Всего листов раздела 4.2: 319

Всего разделов: 8

Всего листов выписки: 476

08.07.2025г. № КУВИ-001/2025-136441664

Кадастровый номер:

78:31:0001519:433

1	2	3	4	5
721	92668.68	116962.92	-	0.1
722	92668.55	116963.1	-	0.1
723	92668.31	116963.47	-	0.1
724	92657.65	116956.08	-	0.1
725	92657.54	116955.91	-	0.1
726	92657.44	116955.78	-	0.1
727	92657.34	116955.67	-	0.1
728	92657.22	116955.56	-	0.1
729	92657.09	116955.46	-	0.1
730	92656.96	116955.37	-	0.1
731	92656.82	116955.29	-	0.1
732	92656.68	116955.22	-	0.1
733	92656.53	116955.17	-	0.1
734	92656.38	116955.13	-	0.1
735	92656.22	116955.09	-	0.1
736	92655.24	116954.42	-	0.1
737	92653.93	116953.51	-	0.1
738	92653.74	116953.39	-	0.1
739	92653.59	116953.32	-	0.1
740	92653.44	116953.26	-	0.1
741	92653.28	116953.21	-	0.1
742	92653.12	116953.18	-	0.1
743	92652.96	116953.16	-	0.1
744	92652.79	116953.15	-	0.1
745	92652.33	116953.15	-	0.1
746	92644.8	116953.13	-	0.1
747	92644.42	116953.16	-	0.1
748	92643.14	116953.4	-	0.1
749	92636.77	116954.6	-	0.1



ДОКУМЕНТ ПОДПИСАН  
ЭЛЕКТРОННОЙ ПОДПИСЬЮ

Сертификат: 009F0BDC181A023B64597F1E2579BEFB50

Владелец: ФЕДЕРАЛЬНАЯ СЛУЖБА ГОСУДАРСТВЕННОЙ

РЕГИСТРАЦИИ, КАДАСТРА И КАРТОГРАФИИ

Действителен: с 02.08.2024 по 26.10.2025

полное наименование должности

инициалы, фамилия

## Земельный участок

вид объекта недвижимости

Лист № 90 раздела 4.2

Всего листов раздела 4.2: 319

Всего разделов: 8

Всего листов выписки: 476

08.07.2025г. № КУВИ-001/2025-136441664

Кадастровый номер:

78:31:0001519:433

1	2	3	4	5
750	92635.5	116954.84	-	0.1
751	92629.42	116955.99	-	0.1
752	92619.33	116957.89	-	0.1
753	92614.87	116958.73	-	0.1
754	92609.53	116959.74	-	0.1
755	92609.34	116959.79	-	0.1
756	92609.19	116959.84	-	0.1
757	92609.04	116959.91	-	0.1
758	92608.89	116959.98	-	0.1
759	92608.75	116960.07	-	0.1
760	92608.62	116960.17	-	0.1
761	92608.5	116960.29	-	0.1
762	92608.38	116960.41	-	0.1
763	92608.28	116960.54	-	0.1
764	92608.19	116960.67	-	0.1
765	92608.11	116960.82	-	0.1
766	92608.04	116960.97	-	0.1
767	92607.37	116962.65	-	0.1
768	92607.07	116963.41	-	0.1
769	92606.91	116963.8	-	0.1
770	92606.43	116965.01	-	0.1
771	92604.78	116969.15	-	0.1
772	92604.7	116969.41	-	0.1
773	92604.67	116969.56	-	0.1
774	92604.65	116969.71	-	0.1
775	92604.64	116969.85	-	0.1
776	92604.64	116970.01	-	0.1
777	92604.66	116970.17	-	0.1
778	92604.69	116970.32	-	0.1



ДОКУМЕНТ ПОДПИСАН  
ЭЛЕКТРОННОЙ ПОДПИСЬЮ

Сертификат: 009F0BDC181A023B64597F1E2579BEFB50

Владелец: ФЕДЕРАЛЬНАЯ СЛУЖБА ГОСУДАРСТВЕННОЙ

РЕГИСТРАЦИИ, КАДАСТРА И КАРТОГРАФИИ

Действителен: с 02.08.2024 по 26.10.2025

полное наименование должности

инициалы, фамилия

## Земельный участок

вид объекта недвижимости

Лист № 91 раздела 4.2

Всего листов раздела 4.2: 319

Всего разделов: 8

Всего листов выписки: 476

08.07.2025г. № КУВИ-001/2025-136441664

Кадастровый номер:

78:31:0001519:433

1	2	3	4	5
779	92604.73	116970.48	-	0.1
780	92604.78	116970.63	-	0.1
781	92604.85	116970.77	-	0.1
782	92604.93	116970.91	-	0.1
783	92605.01	116971.04	-	0.1
784	92605.11	116971.17	-	0.1
785	92605.22	116971.29	-	0.1
786	92605.33	116971.39	-	0.1
787	92605.46	116971.49	-	0.1
788	92605.59	116971.58	-	0.1
789	92605.75	116972.11	-	0.1
790	92606.39	116975.36	-	0.1
791	92606.43	116975.54	-	0.1
792	92606.48	116975.69	-	0.1
793	92606.55	116975.84	-	0.1
794	92606.62	116975.98	-	0.1
795	92606.71	116976.12	-	0.1
796	92606.81	116976.24	-	0.1
797	92606.92	116976.36	-	0.1
798	92607.03	116976.47	-	0.1
799	92607.16	116976.58	-	0.1
800	92607.29	116976.67	-	0.1
801	92607.43	116976.75	-	0.1
802	92607.58	116976.81	-	0.1
803	92607.73	116976.87	-	0.1
804	92607.88	116977.08	-	0.1
805	92608.6	116980.88	-	0.1
806	92607.71	116981.05	-	0.1
807	92607.44	116981.12	-	0.1



ДОКУМЕНТ ПОДПИСАН  
ЭЛЕКТРОННОЙ ПОДПИСЬЮ

Сертификат: 009F0BDC181A023B64597F1E2579BEFB50

Владелец: ФЕДЕРАЛЬНАЯ СЛУЖБА ГОСУДАРСТВЕННОЙ

РЕГИСТРАЦИИ, КАДАСТРА И КАРТОГРАФИИ

Действителен: с 02.08.2024 по 26.10.2025

полное наименование должности

инициалы, фамилия

## Земельный участок

вид объекта недвижимости

Лист № 92 раздела 4.2

Всего листов раздела 4.2: 319

Всего разделов: 8

Всего листов выписки: 476

08.07.2025г. № КУВИ-001/2025-136441664

Кадастровый номер:

78:31:0001519:433

1	2	3	4	5
808	92607.29	116981.18	-	0.1
809	92607.15	116981.24	-	0.1
810	92607.01	116981.32	-	0.1
811	92606.88	116981.42	-	0.1
812	92606.76	116981.52	-	0.1
813	92606.65	116981.63	-	0.1
814	92606.54	116981.75	-	0.1
815	92606.44	116981.87	-	0.1
816	92606.36	116982.01	-	0.1
817	92606.29	116982.15	-	0.1
818	92606.22	116982.29	-	0.1
819	92606.17	116982.45	-	0.1
820	92606.13	116982.6	-	0.1
821	92606.11	116982.76	-	0.1
822	92606.09	116982.91	-	0.1
823	92606.09	116983.07	-	0.1
824	92606.1	116983.23	-	0.1
825	92606.13	116983.39	-	0.1
826	92609.57	117001.2	-	0.1
827	92609.63	117001.45	-	0.1
828	92609.69	117001.6	-	0.1
829	92609.76	117001.75	-	0.1
830	92609.84	117001.88	-	0.1
831	92609.93	117002.02	-	0.1
832	92610.2	117003.1	-	0.1
833	92610.49	117004.66	-	0.1
834	92610.67	117005.68	-	0.1
835	92610.63	117005.84	-	0.1
836	92610.6	117006	-	0.1



ДОКУМЕНТ ПОДПИСАН  
ЭЛЕКТРОННОЙ ПОДПИСЬЮ

Сертификат: 009F0BDC181A023B64597F1E2579BEFB50

Владелец: ФЕДЕРАЛЬНАЯ СЛУЖБА ГОСУДАРСТВЕННОЙ

РЕГИСТРАЦИИ, КАДАСТРА И КАРТОГРАФИИ

Действителен: с 02.08.2024 по 26.10.2025

полное наименование должности

инициалы, фамилия

## Земельный участок

вид объекта недвижимости

Лист № 93 раздела 4.2

Всего листов раздела 4.2: 319

Всего разделов: 8

Всего листов выписки: 476

08.07.2025г. № КУВИ-001/2025-136441664

Кадастровый номер:

78:31:0001519:433

1	2	3	4	5
837	92610.58	117006.16	-	0.1
838	92610.58	117006.32	-	0.1
839	92610.59	117006.48	-	0.1
840	92610.61	117006.64	-	0.1
841	92611.49	117011.36	-	0.1
842	92611.53	117011.52	-	0.1
843	92611.58	117011.67	-	0.1
844	92611.64	117011.82	-	0.1
845	92611.71	117011.96	-	0.1
846	92611.8	117012.1	-	0.1
847	92611.89	117012.23	-	0.1
848	92611.99	117012.35	-	0.1
849	92612.1	117012.46	-	0.1
850	92612.23	117012.56	-	0.1
851	92612.35	117012.66	-	0.1
852	92612.49	117012.74	-	0.1
853	92612.63	117012.81	-	0.1
854	92614.45	117013.64	-	0.1
855	92615.94	117021.9	-	0.1
856	92617.1	117028.29	-	0.1
857	92618.21	117034.45	-	0.1
858	92619.62	117042.18	-	0.1
859	92618.48	117042.87	-	0.1
860	92618.28	117043.01	-	0.1
861	92618.16	117043.11	-	0.1
862	92618.05	117043.22	-	0.1
863	92617.95	117043.35	-	0.1
864	92617.85	117043.48	-	0.1
865	92617.77	117043.61	-	0.1



ДОКУМЕНТ ПОДПИСАН  
ЭЛЕКТРОННОЙ ПОДПИСЬЮ

Сертификат: 009F0BDC181A023B64597F1E2579BEFB50

Владелец: ФЕДЕРАЛЬНАЯ СЛУЖБА ГОСУДАРСТВЕННОЙ

РЕГИСТРАЦИИ, КАДАСТРА И КАРТОГРАФИИ

Действителен: с 02.08.2024 по 26.10.2025

полное наименование должности

инициалы, фамилия

## Земельный участок

вид объекта недвижимости

Лист № 94 раздела 4.2

Всего листов раздела 4.2: 319

Всего разделов: 8

Всего листов выписки: 476

08.07.2025г. № КУВИ-001/2025-136441664

Кадастровый номер:

78:31:0001519:433

1	2	3	4	5
866	92617.7	117043.75	-	0.1
867	92617.64	117043.9	-	0.1
868	92617.59	117044.05	-	0.1
869	92617.56	117044.21	-	0.1
870	92617.53	117044.36	-	0.1
871	92617.52	117044.52	-	0.1
872	92617.52	117044.68	-	0.1
873	92617.54	117044.84	-	0.1
874	92617.56	117044.99	-	0.1
875	92618.51	117049.58	-	0.1
876	92618.57	117049.79	-	0.1
877	92618.63	117049.94	-	0.1
878	92618.7	117050.09	-	0.1
879	92618.78	117050.24	-	0.1
880	92619.06	117051.4	-	0.1
881	92619.41	117053.22	-	0.1
882	92619.57	117054.26	-	0.1
883	92619.53	117054.42	-	0.1
884	92619.5	117054.57	-	0.1
885	92619.48	117054.73	-	0.1
886	92619.48	117054.9	-	0.1
887	92619.49	117055.06	-	0.1
888	92619.51	117055.22	-	0.1
889	92622.72	117072.99	-	0.1
890	92622.76	117073.17	-	0.1
891	92622.81	117073.32	-	0.1
892	92622.87	117073.46	-	0.1
893	92622.94	117073.6	-	0.1
894	92623.02	117073.74	-	0.1



ДОКУМЕНТ ПОДПИСАН  
ЭЛЕКТРОННОЙ ПОДПИСЬЮ

Сертификат: 009F0BDC181A023B64597F1E2579BEFB50

Владелец: ФЕДЕРАЛЬНАЯ СЛУЖБА ГОСУДАРСТВЕННОЙ

РЕГИСТРАЦИИ, КАДАСТРА И КАРТОГРАФИИ

Действителен: с 02.08.2024 по 26.10.2025

полное наименование должности

инициалы, фамилия

## Земельный участок

вид объекта недвижимости

Лист № 95 раздела 4.2

Всего листов раздела 4.2: 319

Всего разделов: 8

Всего листов выписки: 476

08.07.2025г. № КУВИ-001/2025-136441664

Кадастровый номер:

78:31:0001519:433

1	2	3	4	5
895	92623.11	117073.86	-	0.1
896	92623.22	117073.98	-	0.1
897	92623.33	117074.09	-	0.1
898	92623.45	117074.2	-	0.1
899	92623.57	117074.29	-	0.1
900	92623.71	117074.37	-	0.1
901	92623.85	117074.44	-	0.1
902	92623.99	117074.5	-	0.1
903	92624.14	117074.55	-	0.1
904	92624.29	117074.59	-	0.1
905	92624.45	117074.62	-	0.1
906	92624.6	117074.63	-	0.1
907	92624.76	117074.63	-	0.1
908	92624.92	117074.62	-	0.1
909	92625.07	117074.59	-	0.1
910	92625.95	117074.42	-	0.1
911	92626.12	117075.37	-	0.1
912	92626.56	117077.8	-	0.1
913	92626.3	117077.94	-	0.1
914	92626.16	117078.02	-	0.1
915	92626.02	117078.12	-	0.1
916	92625.9	117078.22	-	0.1
917	92625.78	117078.34	-	0.1
918	92625.68	117078.46	-	0.1
919	92625.58	117078.6	-	0.1
920	92625.5	117078.74	-	0.1
921	92625.43	117078.88	-	0.1
922	92625.37	117079.03	-	0.1
923	92625.32	117079.19	-	0.1



ДОКУМЕНТ ПОДПИСАН  
ЭЛЕКТРОННОЙ ПОДПИСЬЮ

Сертификат: 009F0BDC181A023B64597F1E2579BEFB50

Владелец: ФЕДЕРАЛЬНАЯ СЛУЖБА ГОСУДАРСТВЕННОЙ

РЕГИСТРАЦИИ, КАДАСТРА И КАРТОГРАФИИ

Действителен: с 02.08.2024 по 26.10.2025

полное наименование должности

инициалы, фамилия

## Земельный участок

вид объекта недвижимости

Лист № 96 раздела 4.2

Всего листов раздела 4.2: 319

Всего разделов: 8

Всего листов выписки: 476

08.07.2025г. № КУВИ-001/2025-136441664

Кадастровый номер:

78:31:0001519:433

1	2	3	4	5
924	92625.28	117079.35	-	0.1
925	92625.26	117079.51	-	0.1
926	92625.25	117079.67	-	0.1
927	92625.26	117079.84	-	0.1
928	92625.27	117080	-	0.1
929	92625.81	117083.51	-	0.1
930	92625.87	117083.9	-	0.1
931	92625.76	117084.16	-	0.1
932	92625.7	117084.31	-	0.1
933	92625.67	117084.46	-	0.1
934	92625.64	117084.62	-	0.1
935	92625.63	117084.78	-	0.1
936	92625.62	117084.94	-	0.1
937	92625.64	117085.1	-	0.1
938	92625.66	117085.25	-	0.1
939	92625.7	117085.41	-	0.1
940	92625.74	117085.56	-	0.1
941	92625.8	117085.71	-	0.1
942	92625.88	117085.85	-	0.1
943	92625.96	117085.99	-	0.1
944	92626.05	117086.11	-	0.1
945	92626.16	117086.24	-	0.1
946	92626.27	117086.35	-	0.1
947	92626.39	117086.45	-	0.1
948	92626.52	117086.54	-	0.1
949	92626.66	117086.63	-	0.1
950	92626.8	117086.7	-	0.1
951	92626.95	117086.76	-	0.1
952	92627.1	117086.8	-	0.1



ДОКУМЕНТ ПОДПИСАН  
ЭЛЕКТРОННОЙ ПОДПИСЬЮ

Сертификат: 009F0BDC181A023B64597F1E2579BEFB50

Владелец: ФЕДЕРАЛЬНАЯ СЛУЖБА ГОСУДАРСТВЕННОЙ

РЕГИСТРАЦИИ, КАДАСТРА И КАРТОГРАФИИ

Действителен: с 02.08.2024 по 26.10.2025

полное наименование должности

инициалы, фамилия

## Земельный участок

вид объекта недвижимости

Лист № 97 раздела 4.2

Всего листов раздела 4.2: 319

Всего разделов: 8

Всего листов выписки: 476

08.07.2025г. № КУВИ-001/2025-136441664

Кадастровый номер:

78:31:0001519:433

1	2	3	4	5
953	92627.25	117086.84	-	0.1
954	92627.41	117086.86	-	0.1
955	92627.57	117086.87	-	0.1
956	92627.76	117086.89	-	0.1
957	92628.3	117087.17	-	0.1
958	92628.62	117087.3	-	0.1
959	92629.86	117087.7	-	0.1
960	92630.92	117088.03	-	0.1
961	92631.53	117088.24	-	0.1
962	92633.64	117088.91	-	0.1
963	92633.98	117089.02	-	0.1
964	92636.32	117089.76	-	0.1
965	92636.52	117089.82	-	0.1
966	92636.68	117089.84	-	0.1
967	92636.84	117089.86	-	0.1
968	92642.45	117090.1	-	0.1
969	92646.51	117090.28	-	0.1
970	92646.96	117090.3	-	0.1
971	92649.45	117090.41	-	0.1
972	92655.79	117090.69	-	0.1
973	92656.64	117090.72	-	0.1
974	92659.09	117090.83	-	0.1
975	92661.24	117090.92	-	0.1
976	92662.91	117090.99	-	0.1
977	92663.35	117091.16	-	0.1
978	92664.54	117091.57	-	0.1
979	92665.03	117091.75	-	0.1
980	92667.52	117092.65	-	0.1
981	92667.79	117092.74	-	0.1



ДОКУМЕНТ ПОДПИСАН  
ЭЛЕКТРОННОЙ ПОДПИСЬЮ

Сертификат: 009F0BDC181A023B64597F1E2579BEFB50

Владелец: ФЕДЕРАЛЬНАЯ СЛУЖБА ГОСУДАРСТВЕННОЙ

РЕГИСТРАЦИИ, КАДАСТРА И КАРТОГРАФИИ

Действителен: с 02.08.2024 по 26.10.2025

полное наименование должности

инициалы, фамилия

## Земельный участок

вид объекта недвижимости

Лист № 98 раздела 4.2

Всего листов раздела 4.2: 319

Всего разделов: 8

Всего листов выписки: 476

08.07.2025г. № КУВИ-001/2025-136441664

Кадастровый номер:

78:31:0001519:433

1	2	3	4	5
982	92671.96	117094.24	-	0.1
983	92678.12	117096.45	-	0.1
984	92687.03	117099.64	-	0.1
985	92687.22	117099.72	-	0.1
986	92687.67	117099.88	-	0.1
987	92688.14	117100.05	-	0.1
988	92688.62	117100.22	-	0.1
989	92689.78	117100.64	-	0.1
990	92693.57	117102	-	0.1
991	92693.81	117102.09	-	0.1
992	92694.51	117102.33	-	0.1
993	92694.67	117102.39	-	0.1
994	92696.47	117103.56	-	0.1
995	92704.88	117109.07	-	0.1
996	92705.01	117109.15	-	0.1
997	92705.16	117109.22	-	0.1
998	92705.31	117109.28	-	0.1
999	92705.47	117109.33	-	0.1
1000	92705.63	117109.37	-	0.1
1001	92705.79	117109.39	-	0.1
1002	92705.96	117109.4	-	0.1
1003	92706.12	117109.39	-	0.1
1004	92706.29	117109.38	-	0.1
1005	92706.45	117109.34	-	0.1
1006	92708.11	117108.94	-	0.1
1007	92723.48	117105.26	-	0.1
1008	92725.07	117104.87	-	0.1
1009	92730.14	117103.65	-	0.1
1010	92730.64	117103.53	-	0.1



ДОКУМЕНТ ПОДПИСАН  
ЭЛЕКТРОННОЙ ПОДПИСЬЮ

Сертификат: 009F0BDC181A023B64597F1E2579BEFB50

Владелец: ФЕДЕРАЛЬНАЯ СЛУЖБА ГОСУДАРСТВЕННОЙ

РЕГИСТРАЦИИ, КАДАСТРА И КАРТОГРАФИИ

Действителен: с 02.08.2024 по 26.10.2025

полное наименование должности

инициалы, фамилия

## Земельный участок

вид объекта недвижимости

Лист № 99 раздела 4.2

Всего листов раздела 4.2: 319

Всего разделов: 8

Всего листов выписки: 476

08.07.2025г. № КУВИ-001/2025-136441664

Кадастровый номер:

78:31:0001519:433

1	2	3	4	5
1011	92732.7	117103.04	-	0.1
1012	92733.1	117102.94	-	0.1
1013	92759.24	117096.66	-	0.1
1014	92760.91	117096.27	-	0.1
1015	92761.44	117096.13	-	0.1
1016	92761.68	117096.05	-	0.1
1017	92762.22	117095.84	-	0.1
1018	92763.94	117095.13	-	0.1
1019	92764.41	117094.94	-	0.1
1020	92766.25	117094.2	-	0.1
1021	92766.79	117093.98	-	0.1
1022	92767.53	117093.68	-	0.1
1023	92776.05	117090.23	-	0.1
1024	92776.7	117089.96	-	0.1
1025	92780.16	117088.55	-	0.1
1026	92793.95	117083.05	-	0.1
1027	92794.25	117082.93	-	0.1
1028	92798.39	117082.2	-	0.1
1029	92799.7	117081.96	-	0.1
1030	92800.18	117081.88	-	0.1
1031	92800.46	117081.83	-	0.1
1032	92800.71	117081.79	-	0.1
1033	92800.99	117081.74	-	0.1
1034	92801.29	117081.68	-	0.1
1035	92801.56	117081.63	-	0.1
1036	92801.81	117081.59	-	0.1
1037	92802.06	117081.54	-	0.1
1038	92813.86	117079.45	-	0.1
1039	92816.3	117080.61	-	0.1



ДОКУМЕНТ ПОДПИСАН  
ЭЛЕКТРОННОЙ ПОДПИСЬЮ

Сертификат: 009F0BDC181A023B64597F1E2579BEFB50

Владелец: ФЕДЕРАЛЬНАЯ СЛУЖБА ГОСУДАРСТВЕННОЙ

РЕГИСТРАЦИИ, КАДАСТРА И КАРТОГРАФИИ

Действителен: с 02.08.2024 по 26.10.2025

полное наименование должности

инициалы, фамилия

## Земельный участок

вид объекта недвижимости

Лист № 100 раздела 4.2

Всего листов раздела 4.2: 319

Всего разделов: 8

Всего листов выписки: 476

08.07.2025г. № КУВИ-001/2025-136441664

Кадастровый номер:

78:31:0001519:433

1	2	3	4	5
1040	92819.75	117082.26	-	0.1
1041	92822.75	117083.68	-	0.1
1042	92833	117088.51	-	0.1
1043	92835.42	117089.65	-	0.1
1044	92835.55	117089.71	-	0.1
1045	92835.69	117089.75	-	0.1
1046	92835.83	117089.79	-	0.1
1047	92836.12	117089.86	-	0.1
1048	92848.45	117092.85	-	0.1
1049	92857.4	117095.03	-	0.1
1050	92857.65	117095.08	-	0.1
1051	92857.82	117095.09	-	0.1
1052	92857.98	117095.09	-	0.1
1053	92858.15	117095.07	-	0.1
1054	92858.31	117095.04	-	0.1
1055	92858.47	117095	-	0.1
1056	92858.62	117094.94	-	0.1
1057	92858.77	117094.87	-	0.1
1058	92858.92	117094.79	-	0.1
1059	92859.06	117094.7	-	0.1
1060	92859.18	117094.6	-	0.1
1061	92862.01	117092.14	-	0.1
1062	92864.76	117089.74	-	0.1
1063	92868.21	117086.72	-	0.1
1064	92872.41	117083.06	-	0.1
1065	92879.44	117081.11	-	0.1
1066	92879.63	117081.05	-	0.1
1067	92880.65	117080.77	-	0.1
1068	92882.67	117080.21	-	0.1



ДОКУМЕНТ ПОДПИСАН  
ЭЛЕКТРОННОЙ ПОДПИСЬЮ

Сертификат: 009F0BDC181A023B64597F1E2579BEFB50

Владелец: ФЕДЕРАЛЬНАЯ СЛУЖБА ГОСУДАРСТВЕННОЙ

РЕГИСТРАЦИИ, КАДАСТРА И КАРТОГРАФИИ

Действителен: с 02.08.2024 по 26.10.2025

полное наименование должности

инициалы, фамилия

## Земельный участок

вид объекта недвижимости

Лист № 101 раздела 4.2

Всего листов раздела 4.2: 319

Всего разделов: 8

Всего листов выписки: 476

08.07.2025г. № КУВИ-001/2025-136441664

Кадастровый номер:

78:31:0001519:433

1	2	3	4	5
1069	92883.16	117080.08	-	0.1
1070	92884.83	117079.61	-	0.1
1071	92892.22	117077.55	-	0.1
1072	92896.97	117076.24	-	0.1
1073	92901.61	117074.94	-	0.1
1074	92903.57	117076.18	-	0.1
1075	92905.39	117077.33	-	0.1
1076	92905.72	117077.53	-	0.1
1077	92908.61	117079.36	-	0.1
1078	92912.13	117081.59	-	0.1
1079	92917.59	117085.04	-	0.1
1080	92917.79	117085.15	-	0.1
1081	92917.94	117085.22	-	0.1
1082	92918.1	117085.27	-	0.1
1083	92918.26	117085.31	-	0.1
1084	92918.42	117085.34	-	0.1
1085	92918.59	117085.35	-	0.1
1086	92918.75	117085.35	-	0.1
1087	92918.92	117085.33	-	0.1
1088	92919.08	117085.31	-	0.1
1089	92919.24	117085.26	-	0.1
1090	92919.4	117085.21	-	0.1
1091	92919.55	117085.14	-	0.1
1092	92919.69	117085.06	-	0.1
1093	92919.83	117084.97	-	0.1
1094	92919.96	117084.87	-	0.1
1095	92920.08	117084.76	-	0.1
1096	92920.19	117084.64	-	0.1
1097	92920.29	117084.5	-	0.1



ДОКУМЕНТ ПОДПИСАН  
ЭЛЕКТРОННОЙ ПОДПИСЬЮ

Сертификат: 009F0BDC181A023B64597F1E2579BEFB50

Владелец: ФЕДЕРАЛЬНАЯ СЛУЖБА ГОСУДАРСТВЕННОЙ

РЕГИСТРАЦИИ, КАДАСТРА И КАРТОГРАФИИ

Действителен: с 02.08.2024 по 26.10.2025

полное наименование должности

инициалы, фамилия

## Земельный участок

вид объекта недвижимости

Лист № 102 раздела 4.2

Всего листов раздела 4.2: 319

Всего разделов: 8

Всего листов выписки: 476

08.07.2025г. № КУВИ-001/2025-136441664

Кадастровый номер:

78:31:0001519:433

1	2	3	4	5
1098	92920.93	117083.61	-	0.1
1099	92921.19	117083.48	-	0.1
1100	92921.32	117083.4	-	0.1
1101	92921.45	117083.3	-	0.1
1102	92921.57	117083.19	-	0.1
1103	92921.68	117083.08	-	0.1
1104	92921.78	117082.96	-	0.1
1105	92922.03	117082.62	-	0.1
1106	92922.19	117082.4	-	0.1
1107	92922.38	117082.18	-	0.1
1108	92922.59	117081.91	-	0.1
1109	92922.73	117081.72	-	0.1
1110	92922.81	117081.58	-	0.1
1111	92922.88	117081.44	-	0.1
1112	92922.94	117081.29	-	0.1
1113	92922.99	117081.14	-	0.1
1114	92923.02	117080.98	-	0.1
1115	92923.04	117080.82	-	0.1
1116	92923.05	117080.67	-	0.1
1117	92923.05	117080.51	-	0.1
1118	92923.03	117080.35	-	0.1
1119	92923	117080.19	-	0.1
1120	92922.96	117080.04	-	0.1
1121	92922.9	117079.89	-	0.1
1122	92922.84	117079.74	-	0.1
1123	92922.76	117079.6	-	0.1
1124	92922.67	117079.47	-	0.1
1125	92922.58	117079.35	-	0.1
1126	92922.47	117079.23	-	0.1



ДОКУМЕНТ ПОДПИСАН  
ЭЛЕКТРОННОЙ ПОДПИСЬЮ

Сертификат: 009F0BDC181A023B64597F1E2579BEFB50

Владелец: ФЕДЕРАЛЬНАЯ СЛУЖБА ГОСУДАРСТВЕННОЙ

РЕГИСТРАЦИИ, КАДАСТРА И КАРТОГРАФИИ

Действителен: с 02.08.2024 по 26.10.2025

полное наименование должности

инициалы, фамилия

Земельный участок					
вид объекта недвижимости					
Лист № 103 раздела 4.2		Всего листов раздела 4.2: 319		Всего разделов: 8	Всего листов выписки: 476
08.07.2025г. № КУВИ-001/2025-136441664					
Кадастровый номер:			78:31:0001519:433		
1	2	3	4	5	
1127	92922.35	117079.12	-	0.1	
1128	92922.24	117079.03	-	0.1	
1129	92920.2	117077.52	-	0.1	
1130	92921.18	117076.35	-	0.1	
1131	92922.48	117074.72	-	0.1	
1132	92923.67	117073.43	-	0.1	
1133	92924.12	117072.97	-	0.1	
1134	92927.48	117075.27	-	0.1	
1135	92933.26	117079.52	-	0.1	
1136	92933.55	117079.75	-	0.1	
1137	92933.71	117079.53	Иные способы закрепления границ	0.1	
1138	92937.69	117082.21	Иные способы закрепления границ	0.1	
1	92939.76	117079.36	-	0.1	



ДОКУМЕНТ ПОДПИСАН  
ЭЛЕКТРОННОЙ ПОДПИСЬЮ

Сертификат: 009F0BDC181A023B64597F1E2579BEFB50

Владелец: ФЕДЕРАЛЬНАЯ СЛУЖБА ГОСУДАРСТВЕННОЙ

РЕГИСТРАЦИИ, КАДАСТРА И КАРТОГРАФИИ

Действителен: с 02.08.2024 по 26.10.2025

полное наименование должности

инициалы, фамилия

Земельный участок			
вид объекта недвижимости			
Лист № 104 раздела 4.2	Всего листов раздела 4.2: 319	Всего разделов: 8	Всего листов выписки: 476

08.07.2025г. № КУВИ-001/2025-136441664

Кадастровый номер: 78:31:0001519:433

Сведения о характерных точках границы части (частей) земельного участка			
Учетный номер части: 78:31:0001519:433/14			
Система координат СК-1964			

Номер точки	Координаты, м		Описание закрепления на местности	Средняя квадратичная погрешность определения координат характерных точек границ земельного участка, м
	X	Y		
1	2	3	4	5
1	92955.42	116889.72	-	0.1
2	92947.34	116891.28	-	0.1
3	92947.66	116891.57	-	0.1
4	92947.9	116891.76	-	0.1
5	92948.16	116891.94	-	0.1
6	92948.42	116892.09	-	0.1
7	92948.7	116892.23	-	0.1
8	92948.98	116892.35	-	0.1
9	92949.27	116892.46	-	0.1
10	92949.56	116892.55	-	0.1
11	92949.86	116892.62	-	0.1
12	92950.17	116892.67	-	0.1
13	92950.47	116892.7	-	0.1
14	92950.78	116892.71	-	0.1
15	92951.09	116892.7	-	0.1
16	92951.39	116892.68	-	0.1
17	92951.7	116892.63	-	0.1
18	92952	116892.57	-	0.1
19	92952.3	116892.49	-	0.1
20	92952.59	116892.39	-	0.1
21	92952.87	116892.27	-	0.1
22	92953.15	116892.14	-	0.1
23	92953.42	116891.99	-	0.1
24	92953.68	116891.82	-	0.1



ДОКУМЕНТ ПОДПИСАН  
ЭЛЕКТРОННОЙ ПОДПИСЬЮ

Сертификат: 009F0BDC181A023B64597F1E2579BEFB50

Владелец: ФЕДЕРАЛЬНАЯ СЛУЖБА ГОСУДАРСТВЕННОЙ

РЕГИСТРАЦИИ, КАДАСТРА И КАРТОГРАФИИ

Действителен: с 02.08.2024 по 26.10.2025

полное наименование должности

инициалы, фамилия

Земельный участок				
вид объекта недвижимости				
Лист № 105 раздела 4.2		Всего листов раздела 4.2: 319		Всего разделов: 8
08.07.2025г. № КУВИ-001/2025-136441664				
Кадастровый номер:			78:31:0001519:433	
1	2	3	4	5
25	92953.93	116891.64	-	0.1
26	92954.16	116891.44	-	0.1
27	92954.38	116891.23	-	0.1
28	92954.59	116891	-	0.1
29	92954.79	116890.76	-	0.1
30	92954.97	116890.52	-	0.1
31	92955.14	116890.25	-	0.1
32	92955.28	116889.99	-	0.1
1	92955.42	116889.72	-	0.1



ДОКУМЕНТ ПОДПИСАН  
ЭЛЕКТРОННОЙ ПОДПИСЬЮ

Сертификат: 009F0BDC181A023B64597F1E2579BEFB50

Владелец: ФЕДЕРАЛЬНАЯ СЛУЖБА ГОСУДАРСТВЕННОЙ

РЕГИСТРАЦИИ, КАДАСТРА И КАРТОГРАФИИ

Действителен: с 02.08.2024 по 26.10.2025

полное наименование должности

инициалы, фамилия

Земельный участок			
вид объекта недвижимости			
Лист № 106 раздела 4.2	Всего листов раздела 4.2: 319	Всего разделов: 8	Всего листов выписки: 476

08.07.2025г. № КУВИ-001/2025-136441664

Кадастровый номер: 78:31:0001519:433

Сведения о характерных точках границы части (частей) земельного участка				
Учетный номер части: 78:31:0001519:433/15				
Система координат СК-1964				
Номер точки	Координаты, м		Описание закрепления на местности	Средняя квадратичная погрешность определения координат характерных точек границ земельного участка, м
	Х	У		
1	2	3	4	5
1	93031.91	116892.8	-	0.1
2	93028.76	116890.65	-	0.1
3	93029.1	116891.11	-	0.1
4	93029.31	116891.34	-	0.1
5	93029.52	116891.56	-	0.1
6	93029.76	116891.76	-	0.1
7	93030	116891.95	-	0.1
8	93030.25	116892.13	-	0.1
9	93030.52	116892.28	-	0.1
10	93030.79	116892.43	-	0.1
11	93031.07	116892.55	-	0.1
12	93031.36	116892.66	-	0.1
1	93031.91	116892.8	-	0.1



ДОКУМЕНТ ПОДПИСАН  
ЭЛЕКТРОННОЙ ПОДПИСЬЮ

Сертификат: 009F0BDC181A023B64597F1E2579BEFB50

Владелец: ФЕДЕРАЛЬНАЯ СЛУЖБА ГОСУДАРСТВЕННОЙ

РЕГИСТРАЦИИ, КАДАСТРА И КАРТОГРАФИИ

Действителен: с 02.08.2024 по 26.10.2025

полное наименование должности

инициалы, фамилия

Земельный участок			
вид объекта недвижимости			
Лист № 107 раздела 4.2	Всего листов раздела 4.2: 319	Всего разделов: 8	Всего листов выписки: 476

08.07.2025г. № КУВИ-001/2025-136441664

Кадастровый номер: 78:31:0001519:433

Сведения о характерных точках границы части (частей) земельного участка			
Учетный номер части: 78:31:0001519:433/16			
Система координат СК-1964			

Номер точки	Координаты, м		Описание закрепления на местности	Средняя квадратичная погрешность определения координат характерных точек границ земельного участка, м
	X	Y		
1	2	3	4	5
1	92903.04	116899.75	-	0.1
2	92895.2	116901.25	-	0.1
3	92895.41	116901.43	-	0.1
4	92895.65	116901.62	-	0.1
5	92895.91	116901.79	-	0.1
6	92896.17	116901.94	-	0.1
7	92896.45	116902.08	-	0.1
8	92896.73	116902.2	-	0.1
9	92897.02	116902.31	-	0.1
10	92897.32	116902.39	-	0.1
11	92897.62	116902.46	-	0.1
12	92897.92	116902.51	-	0.1
13	92898.23	116902.54	-	0.1
14	92898.53	116902.55	-	0.1
15	92898.84	116902.54	-	0.1
16	92899.15	116902.52	-	0.1
17	92899.45	116902.47	-	0.1
18	92899.75	116902.41	-	0.1
19	92900.05	116902.32	-	0.1
20	92900.34	116902.22	-	0.1
21	92900.63	116902.1	-	0.1
22	92900.9	116901.97	-	0.1
23	92901.17	116901.82	-	0.1
24	92901.43	116901.65	-	0.1



ДОКУМЕНТ ПОДПИСАН  
ЭЛЕКТРОННОЙ ПОДПИСЬЮ

Сертификат: 009F0BDC181A023B64597F1E2579BEFB50

Владелец: ФЕДЕРАЛЬНАЯ СЛУЖБА ГОСУДАРСТВЕННОЙ

РЕГИСТРАЦИИ, КАДАСТРА И КАРТОГРАФИИ

Действителен: с 02.08.2024 по 26.10.2025

полное наименование должности

инициалы, фамилия

## Земельный участок

вид объекта недвижимости

Лист № 108 раздела 4.2

Всего листов раздела 4.2: 319

Всего разделов: 8

Всего листов выписки: 476

08.07.2025г. № КУВИ-001/2025-136441664

Кадастровый номер:

78:31:0001519:433

1	2	3	4	5
25	92901.67	116901.46	-	0.1
26	92901.91	116901.26	-	0.1
27	92902.13	116901.05	-	0.1
28	92902.34	116900.82	-	0.1
29	92902.53	116900.59	-	0.1
30	92902.71	116900.34	-	0.1
31	92902.88	116900.07	-	0.1
1	92903.04	116899.75	-	0.1



ДОКУМЕНТ ПОДПИСАН  
ЭЛЕКТРОННОЙ ПОДПИСЬЮ

Сертификат: 009F0BDC181A023B64597F1E2579BEFB50

Владелец: ФЕДЕРАЛЬНАЯ СЛУЖБА ГОСУДАРСТВЕННОЙ

РЕГИСТРАЦИИ, КАДАСТРА И КАРТОГРАФИИ

Действителен: с 02.08.2024 по 26.10.2025

полное наименование должности

инициалы, фамилия

Земельный участок			
вид объекта недвижимости			
Лист № 109 раздела 4.2	Всего листов раздела 4.2: 319	Всего разделов: 8	Всего листов выписки: 476

08.07.2025г. № КУВИ-001/2025-136441664

Кадастровый номер: 78:31:0001519:433

Сведения о характерных точках границы части (частей) земельного участка			
Учетный номер части: 78:31:0001519:433/17			
Система координат СК-1964			

Номер точки	Координаты, м		Описание закрепления на местности	Средняя квадратичная погрешность определения координат характерных точек границ земельного участка, м
	X	Y		
1	2	3	4	5
1	92849.62	116909.9	-	0.1
2	92842.46	116911.25	-	0.1
3	92842.75	116911.44	-	0.1
4	92843.02	116911.6	-	0.1
5	92843.29	116911.74	-	0.1
6	92843.57	116911.86	-	0.1
7	92843.86	116911.97	-	0.1
8	92844.16	116912.05	-	0.1
9	92844.46	116912.12	-	0.1
10	92844.76	116912.17	-	0.1
11	92845.07	116912.2	-	0.1
12	92845.38	116912.21	-	0.1
13	92845.69	116912.2	-	0.1
14	92845.99	116912.18	-	0.1
15	92846.3	116912.13	-	0.1
16	92846.6	116912.07	-	0.1
17	92846.89	116911.99	-	0.1
18	92847.19	116911.89	-	0.1
19	92847.47	116911.77	-	0.1
20	92847.75	116911.63	-	0.1
21	92848.01	116911.48	-	0.1
22	92848.27	116911.31	-	0.1
23	92848.52	116911.13	-	0.1
24	92848.75	116910.93	-	0.1



ДОКУМЕНТ ПОДПИСАН  
ЭЛЕКТРОННОЙ ПОДПИСЬЮ

Сертификат: 009F0BDC181A023B64597F1E2579BEFB50

Владелец: ФЕДЕРАЛЬНАЯ СЛУЖБА ГОСУДАРСТВЕННОЙ

РЕГИСТРАЦИИ, КАДАСТРА И КАРТОГРАФИИ

Действителен: с 02.08.2024 по 26.10.2025

полное наименование должности

инициалы, фамилия

## Земельный участок

вид объекта недвижимости

Лист № 110 раздела 4.2

Всего листов раздела 4.2: 319

Всего разделов: 8

Всего листов выписки: 476

08.07.2025г. № КУВИ-001/2025-136441664

Кадастровый номер:

78:31:0001519:433

1	2	3	4	5
25	92848.98	116910.72	-	0.1
26	92849.19	116910.49	-	0.1
27	92849.38	116910.25	-	0.1
1	92849.62	116909.9	-	0.1



ДОКУМЕНТ ПОДПИСАН  
ЭЛЕКТРОННОЙ ПОДПИСЬЮ

Сертификат: 009F0BDC181A023B64597F1E2579BEFB50

Владелец: ФЕДЕРАЛЬНАЯ СЛУЖБА ГОСУДАРСТВЕННОЙ

РЕГИСТРАЦИИ, КАДАСТРА И КАРТОГРАФИИ

Действителен: с 02.08.2024 по 26.10.2025

полное наименование должности

инициалы, фамилия

Земельный участок			
вид объекта недвижимости			
Лист № 111 раздела 4.2	Всего листов раздела 4.2: 319	Всего разделов: 8	Всего листов выписки: 476

08.07.2025г. № КУВИ-001/2025-136441664

Кадастровый номер: 78:31:0001519:433

Сведения о характерных точках границы части (частей) земельного участка			
Учетный номер части: 78:31:0001519:433/18			
Система координат СК-1964			

Номер точки	Координаты, м		Описание закрепления на местности	Средняя квадратичная погрешность определения координат характерных точек границ земельного участка, м
	X	Y		
1	2	3	4	5
1	92746.64	116929.21	-	0.1
2	92737.99	116930.82	-	0.1
3	92738.4	116931.08	-	0.1
4	92738.63	116931.2	-	0.1
5	92738.85	116931.3	-	0.1
6	92739.05	116931.38	-	0.1
7	92739.3	116931.48	-	0.1
8	92739.52	116931.54	-	0.1
9	92739.81	116931.62	-	0.1
10	92739.98	116931.65	-	0.1
11	92740.14	116931.68	-	0.1
12	92740.42	116931.71	-	0.1
13	92740.59	116931.72	-	0.1
14	92740.78	116931.73	-	0.1
15	92741.16	116931.72	-	0.1
16	92741.46	116931.69	-	0.1
17	92741.76	116931.65	-	0.1
18	92741.99	116931.6	-	0.1
19	92743.65	116931.23	-	0.1
20	92743.95	116931.15	-	0.1
21	92744.24	116931.05	-	0.1
22	92744.53	116930.94	-	0.1
23	92744.8	116930.81	-	0.1
24	92745.07	116930.66	-	0.1



ДОКУМЕНТ ПОДПИСАН  
ЭЛЕКТРОННОЙ ПОДПИСЬЮ

Сертификат: 009F0BDC181A023B64597F1E2579BEFB50

Владелец: ФЕДЕРАЛЬНАЯ СЛУЖБА ГОСУДАРСТВЕННОЙ

РЕГИСТРАЦИИ, КАДАСТРА И КАРТОГРАФИИ

Действителен: с 02.08.2024 по 26.10.2025

полное наименование должности

инициалы, фамилия

## Земельный участок

вид объекта недвижимости

Лист № 112 раздела 4.2

Всего листов раздела 4.2: 319

Всего разделов: 8

Всего листов выписки: 476

08.07.2025г. № КУВИ-001/2025-136441664

Кадастровый номер:

78:31:0001519:433

1	2	3	4	5
25	92745.34	116930.5	-	0.1
26	92745.59	116930.32	-	0.1
27	92745.82	116930.12	-	0.1
28	92746.05	116929.91	-	0.1
29	92746.26	116929.69	-	0.1
30	92746.46	116929.46	-	0.1
1	92746.64	116929.21	-	0.1



ДОКУМЕНТ ПОДПИСАН  
ЭЛЕКТРОННОЙ ПОДПИСЬЮ

Сертификат: 009F0BDC181A023B64597F1E2579BEFB50

Владелец: ФЕДЕРАЛЬНАЯ СЛУЖБА ГОСУДАРСТВЕННОЙ

РЕГИСТРАЦИИ, КАДАСТРА И КАРТОГРАФИИ

Действителен: с 02.08.2024 по 26.10.2025

полное наименование должности

инициалы, фамилия

Земельный участок			
вид объекта недвижимости			
Лист № 113 раздела 4.2	Всего листов раздела 4.2: 319	Всего разделов: 8	Всего листов выписки: 476

08.07.2025г. № КУВИ-001/2025-136441664

Кадастровый номер: 78:31:0001519:433

Сведения о характерных точках границы части (частей) земельного участка				
Учетный номер части: 78:31:0001519:433/19				
Система координат СК-1964				
Номер точки	Координаты, м		Описание закрепления на местности	Средняя квадратичная погрешность определения координат характерных точек границ земельного участка, м
	Х	У		
1	2	3	4	5
1	92700.06	116938.14	-	0.1
2	92696.72	116938.77	Иные способы закрепления границ	0.1
3	92695.93	116938.85	Иные способы закрепления границ	0.1
4	92693.82	116939.25	-	0.1
5	92694.18	116939.44	-	0.1
6	92694.47	116939.56	-	0.1
7	92694.76	116939.66	-	0.1
8	92695.05	116939.74	-	0.1
9	92695.36	116939.81	-	0.1
10	92695.66	116939.85	-	0.1
11	92695.97	116939.88	-	0.1
12	92696.27	116939.89	-	0.1
13	92696.58	116939.88	-	0.1
14	92696.89	116939.85	-	0.1
15	92697.19	116939.8	-	0.1
16	92697.49	116939.74	-	0.1
17	92697.79	116939.65	-	0.1
18	92698.08	116939.55	-	0.1
19	92698.36	116939.43	-	0.1
20	92698.64	116939.29	-	0.1
21	92698.9	116939.13	-	0.1
22	92699.16	116938.96	-	0.1
23	92699.41	116938.78	-	0.1



ДОКУМЕНТ ПОДПИСАН  
ЭЛЕКТРОННОЙ ПОДПИСЬЮ

Сертификат: 009F0BDC181A023B64597F1E2579BEFB50

Владелец: ФЕДЕРАЛЬНАЯ СЛУЖБА ГОСУДАРСТВЕННОЙ

РЕГИСТРАЦИИ, КАДАСТРА И КАРТОГРАФИИ

Действителен: с 02.08.2024 по 26.10.2025

полное наименование должности

инициалы, фамилия

Земельный участок					
вид объекта недвижимости					
Лист № 114 раздела 4.2		Всего листов раздела 4.2: 319		Всего разделов: 8	Всего листов выписки: 476
08.07.2025г. № КУВИ-001/2025-136441664					
Кадастровый номер:			78:31:0001519:433		
1	2	3	4	5	
24	92699.64	116938.58	-	0.1	
25	92699.86	116938.36	-	0.1	
1	92700.06	116938.14	-	0.1	

полное наименование должности	 ДОКУМЕНТ ПОДПИСАН ЭЛЕКТРОННОЙ ПОДПИСЬЮ	инициалы, фамилия
	Сертификат: 009F0BDC181A023B64597F1E2579BEFB50 Владелец: ФЕДЕРАЛЬНАЯ СЛУЖБА ГОСУДАРСТВЕННОЙ РЕГИСТРАЦИИ, КАДАСТРА И КАРТОГРАФИИ Действителен: с 02.08.2024 по 26.10.2025	

Земельный участок			
вид объекта недвижимости			

Лист № 115 раздела 4.2	Всего листов раздела 4.2: 319	Всего разделов: 8	Всего листов выписки: 476
------------------------	-------------------------------	-------------------	---------------------------

08.07.2025г. № КУВИ-001/2025-136441664

Кадастровый номер: 78:31:0001519:433

Сведения о характерных точках границы части (частей) земельного участка

Учетный номер части: 78:31:0001519:433/20

Система координат СК-1964

Номер точки	Координаты, м		Описание закрепления на местности	Средняя квадратичная погрешность определения координат характерных точек границ земельного участка, м
	X	Y		
1	2	3	4	5
1	92582.9	116960.19	-	0.1
2	92577.14	116961.3	-	0.1
3	92577.42	116961.43	-	0.1
4	92577.71	116961.54	-	0.1
5	92578.01	116961.62	-	0.1
6	92578.31	116961.69	-	0.1
7	92578.61	116961.74	-	0.1
8	92578.92	116961.77	-	0.1
9	92579.23	116961.78	-	0.1
10	92579.53	116961.77	-	0.1
11	92579.84	116961.75	-	0.1
12	92580.14	116961.7	-	0.1
13	92580.45	116961.63	-	0.1
14	92580.74	116961.55	-	0.1
15	92581.03	116961.45	-	0.1
16	92581.32	116961.33	-	0.1
17	92581.59	116961.2	-	0.1
18	92581.86	116961.04	-	0.1
19	92582.12	116960.88	-	0.1
20	92582.37	116960.69	-	0.1
21	92582.6	116960.49	-	0.1
1	92582.9	116960.19	-	0.1



ДОКУМЕНТ ПОДПИСАН  
ЭЛЕКТРОННОЙ ПОДПИСЬЮ

Сертификат: 009F0BDC181A023B64597F1E2579BEFB50

Владелец: ФЕДЕРАЛЬНАЯ СЛУЖБА ГОСУДАРСТВЕННОЙ

РЕГИСТРАЦИИ, КАДАСТРА И КАРТОГРАФИИ

Действителен: с 02.08.2024 по 26.10.2025

полное наименование должности

инициалы, фамилия

Земельный участок			
вид объекта недвижимости			
Лист № 116 раздела 4.2	Всего листов раздела 4.2: 319	Всего разделов: 8	Всего листов выписки: 476

08.07.2025г. № КУВИ-001/2025-136441664

Кадастровый номер: 78:31:0001519:433

Сведения о характерных точках границы части (частей) земельного участка			
Учетный номер части: 78:31:0001519:433/21			
Система координат СК-1964			

Номер точки	Координаты, м		Описание закрепления на местности	Средняя квадратичная погрешность определения координат характерных точек границ земельного участка, м
	X	Y		
1	2	3	4	5
1	92546.68	116967.16	-	0.1
2	92543.43	116967.78	Иные способы закрепления границ	0.1
3	92540.96	116968.23	-	0.1
4	92541.45	116968.43	-	0.1
5	92541.74	116968.52	-	0.1
6	92542.04	116968.59	-	0.1
7	92542.34	116968.65	-	0.1
8	92542.65	116968.68	-	0.1
9	92542.96	116968.7	-	0.1
10	92543.27	116968.7	-	0.1
11	92543.57	116968.68	-	0.1
12	92543.88	116968.64	-	0.1
13	92544.18	116968.58	-	0.1
14	92544.48	116968.5	-	0.1
15	92544.77	116968.4	-	0.1
16	92545.06	116968.29	-	0.1
17	92545.34	116968.16	-	0.1
18	92545.61	116968.01	-	0.1
19	92545.87	116967.85	-	0.1
20	92546.12	116967.67	-	0.1
21	92546.35	116967.47	-	0.1
1	92546.68	116967.16	-	0.1



ДОКУМЕНТ ПОДПИСАН  
ЭЛЕКТРОННОЙ ПОДПИСЬЮ

Сертификат: 009F0BDC181A023B64597F1E2579BEFB50

Владелец: ФЕДЕРАЛЬНАЯ СЛУЖБА ГОСУДАРСТВЕННОЙ

РЕГИСТРАЦИИ, КАДАСТРА И КАРТОГРАФИИ

Действителен: с 02.08.2024 по 26.10.2025

полное наименование должности

инициалы, фамилия

Земельный участок			
вид объекта недвижимости			
Лист № 117 раздела 4.2	Всего листов раздела 4.2: 319	Всего разделов: 8	Всего листов выписки: 476

08.07.2025г. № КУВИ-001/2025-136441664

Кадастровый номер: 78:31:0001519:433

Сведения о характерных точках границы части (частей) земельного участка				
Учетный номер части: 78:31:0001519:433/22				
Система координат СК-1964				
Номер точки	Координаты, м		Описание закрепления на местности	Средняя квадратичная погрешность определения координат характерных точек границ земельного участка, м
	X	Y		
1	2	3	4	5
1	92440	116986.82	-	0.1
2	92438.03	116986.88	Иные способы закрепления границ	0.1
3	92438.37	116988.89	-	0.1
4	92438.59	116988.72	-	0.1
5	92438.82	116988.52	-	0.1
6	92439.04	116988.3	-	0.1
7	92439.24	116988.07	-	0.1
8	92439.43	116987.83	-	0.1
9	92439.61	116987.58	-	0.1
10	92439.76	116987.31	-	0.1
11	92439.91	116987.04	-	0.1
1	92440	116986.82	-	0.1



ДОКУМЕНТ ПОДПИСАН  
ЭЛЕКТРОННОЙ ПОДПИСЬЮ

Сертификат: 009F0BDC181A023B64597F1E2579BEFB50

Владелец: ФЕДЕРАЛЬНАЯ СЛУЖБА ГОСУДАРСТВЕННОЙ

РЕГИСТРАЦИИ, КАДАСТРА И КАРТОГРАФИИ

Действителен: с 02.08.2024 по 26.10.2025

полное наименование должности

инициалы, фамилия

Земельный участок			
вид объекта недвижимости			
Лист № 118 раздела 4.2	Всего листов раздела 4.2: 319	Всего разделов: 8	Всего листов выписки: 476

08.07.2025г. № КУВИ-001/2025-136441664

Кадастровый номер: 78:31:0001519:433

Сведения о характерных точках границы части (частей) земельного участка				
Учетный номер части: 78:31:0001519:433/23				
Система координат СК-1964				
Номер точки	Координаты, м		Описание закрепления на местности	Средняя квадратичная погрешность определения координат характерных точек границ земельного участка, м
	X	Y		
1	2	3	4	5
1	92926.29	117097.03	-	0.1
2	92922.76	117101.88	-	0.1
3	92922.9	117101.98	Иные способы закрепления границ	0.1
4	92926.43	117097.14	Иные способы закрепления границ	0.1
1	92926.29	117097.03	-	0.1



ДОКУМЕНТ ПОДПИСАН  
ЭЛЕКТРОННОЙ ПОДПИСЬЮ

Сертификат: 009F0BDC181A023B64597F1E2579BEFB50

Владелец: ФЕДЕРАЛЬНАЯ СЛУЖБА ГОСУДАРСТВЕННОЙ

РЕГИСТРАЦИИ, КАДАСТРА И КАРТОГРАФИИ

Действителен: с 02.08.2024 по 26.10.2025

полное наименование должности

инициалы, фамилия

Земельный участок			
вид объекта недвижимости			
Лист № 119 раздела 4.2	Всего листов раздела 4.2: 319	Всего разделов: 8	Всего листов выписки: 476

08.07.2025г. № КУВИ-001/2025-136441664

Кадастровый номер: 78:31:0001519:433

## Сведения о характерных точках границы части (частей) земельного участка

Учетный номер части: 78:31:0001519:433/24

Система координат СК-1964

Номер точки	Координаты, м		Описание закрепления на местности	Средняя квадратичная погрешность определения координат характерных точек границ земельного участка, м
	X	Y		
1	2	3	4	5
1	93006.38	116880.15	-	0.1
2	92997.96	116881.72	-	0.1
3	92998.2	116881.97	-	0.1
4	92998.42	116882.18	-	0.1
5	92998.66	116882.37	-	0.1
6	92998.91	116882.55	-	0.1
7	92999.17	116882.72	-	0.1
8	92999.45	116882.86	-	0.1
9	92999.72	116882.99	-	0.1
10	93000.01	116883.11	-	0.1
11	93000.3	116883.2	-	0.1
12	93000.6	116883.28	-	0.1
13	93000.9	116883.34	-	0.1
14	93001.21	116883.38	-	0.1
15	93001.52	116883.4	-	0.1
16	93001.82	116883.4	-	0.1
17	93002.13	116883.38	-	0.1
18	93002.44	116883.35	-	0.1
19	93002.74	116883.29	-	0.1
20	93003.04	116883.22	-	0.1
21	93003.33	116883.13	-	0.1
22	93003.62	116883.02	-	0.1
23	93003.9	116882.89	-	0.1
24	93004.17	116882.75	-	0.1



ДОКУМЕНТ ПОДПИСАН  
ЭЛЕКТРОННОЙ ПОДПИСЬЮ

Сертификат: 009F0BDC181A023B64597F1E2579BEFB50

Владелец: ФЕДЕРАЛЬНАЯ СЛУЖБА ГОСУДАРСТВЕННОЙ

РЕГИСТРАЦИИ, КАДАСТРА И КАРТОГРАФИИ

Действителен: с 02.08.2024 по 26.10.2025

полное наименование должности

инициалы, фамилия

## Земельный участок

вид объекта недвижимости

Лист № 120 раздела 4.2

Всего листов раздела 4.2: 319

Всего разделов: 8

Всего листов выписки: 476

08.07.2025г. № КУВИ-001/2025-136441664

Кадастровый номер:

78:31:0001519:433

1	2	3	4	5
25	93004.44	116882.59	-	0.1
26	93004.69	116882.41	-	0.1
27	93004.93	116882.22	-	0.1
28	93005.16	116882.01	-	0.1
29	93005.38	116881.79	-	0.1
30	93005.58	116881.56	-	0.1
31	93005.76	116881.31	-	0.1
32	93005.94	116881.06	-	0.1
33	93006.09	116880.79	-	0.1
34	93006.23	116880.52	-	0.1
1	93006.38	116880.15	-	0.1



ДОКУМЕНТ ПОДПИСАН  
ЭЛЕКТРОННОЙ ПОДПИСЬЮ

Сертификат: 009F0BDC181A023B64597F1E2579BEFB50

Владелец: ФЕДЕРАЛЬНАЯ СЛУЖБА ГОСУДАРСТВЕННОЙ

РЕГИСТРАЦИИ, КАДАСТРА И КАРТОГРАФИИ

Действителен: с 02.08.2024 по 26.10.2025

полное наименование должности

инициалы, фамилия

Земельный участок			
вид объекта недвижимости			
Лист № 121 раздела 4.2	Всего листов раздела 4.2: 319	Всего разделов: 8	Всего листов выписки: 476

08.07.2025г. № КУВИ-001/2025-136441664

Кадастровый номер: 78:31:0001519:433

## Сведения о характерных точках границы части (частей) земельного участка

Учетный номер части: 78:31:0001519:433/25

Система координат СК-1964

Номер точки	Координаты, м		Описание закрепления на местности	Средняя квадратичная погрешность определения координат характерных точек границ земельного участка, м
	X	Y		
1	2	3	4	5
1	93004.11	116886.76	-	0.1
2	93002.75	116885.11	-	0.1
3	93000.83	116884.17	-	0.1
4	92998.69	116884.18	-	0.1
5	92965.11	116890.68	-	0.1
6	92964.88	116890.74	-	0.1
7	92964.7	116890.78	-	0.1
8	92940.99	116897.52	-	0.1
9	92930.92	116899.14	-	0.1
10	92896.74	116905.41	-	0.1
11	92881.12	116907.79	-	0.1
12	92880.33	116904.1	-	0.1
13	92871.73	116905.74	Иные способы закрепления границ	0.1
14	92870.51	116905.97	-	0.1
15	92871.22	116909.3	-	0.1
16	92868.25	116909.75	-	0.1
17	92866.2	116910.55	-	0.1
18	92864.76	116912.04	-	0.1
19	92864.04	116914.06	-	0.1
20	92864.23	116916.18	-	0.1
21	92867.84	116927.76	-	0.1
22	92864.77	116938.48	-	0.1
23	92864.65	116940.69	-	0.1
24	92865.12	116943.52	-	0.1



ДОКУМЕНТ ПОДПИСАН  
ЭЛЕКТРОННОЙ ПОДПИСЬЮ

Сертификат: 009F0BDC181A023B64597F1E2579BEFB50

Владелец: ФЕДЕРАЛЬНАЯ СЛУЖБА ГОСУДАРСТВЕННОЙ

РЕГИСТРАЦИИ, КАДАСТРА И КАРТОГРАФИИ

Действителен: с 02.08.2024 по 26.10.2025

полное наименование должности

инициалы, фамилия

## Земельный участок

вид объекта недвижимости

Лист № 122 раздела 4.2

Всего листов раздела 4.2: 319

Всего разделов: 8

Всего листов выписки: 476

08.07.2025г. № КУВИ-001/2025-136441664

Кадастровый номер:

78:31:0001519:433

1	2	3	4	5
25	92865.01	116943.83	-	0.1
26	92863.34	116943.15	-	0.1
27	92861.59	116943.11	-	0.1
28	92847.41	116945.27	-	0.1
29	92846.01	116944.6	-	0.1
30	92843.88	116944.45	-	0.1
31	92841.87	116945.2	-	0.1
32	92840.41	116946.66	-	0.1
33	92838.26	116947.09	-	0.1
34	92835.83	116948.35	-	0.1
35	92834.62	116950.11	-	0.1
36	92834.26	116952.22	-	0.1
37	92834.81	116954.29	-	0.1
38	92836.17	116955.94	-	0.1
39	92838.1	116956.86	-	0.1
40	92840.24	116956.9	-	0.1
41	92841.69	116956.61	-	0.1
42	92843.63	116957.11	-	0.1
43	92847.29	116957.29	-	0.1
44	92848.36	116957.23	-	0.1
45	92861.46	116955.03	-	0.1
46	92864.86	116957.02	-	0.1
47	92867.56	116958.36	-	0.1
48	92869.38	116970.91	-	0.1
49	92855.41	116973.72	-	0.1
50	92842.22	116976.63	-	0.1
51	92833.2	116978.29	-	0.1
52	92831.48	116978.95	-	0.1
53	92830.14	116980.16	-	0.1



ДОКУМЕНТ ПОДПИСАН  
ЭЛЕКТРОННОЙ ПОДПИСЬЮ

Сертификат: 009F0BDC181A023B64597F1E2579BEFB50

Владелец: ФЕДЕРАЛЬНАЯ СЛУЖБА ГОСУДАРСТВЕННОЙ

РЕГИСТРАЦИИ, КАДАСТРА И КАРТОГРАФИИ

Действителен: с 02.08.2024 по 26.10.2025

полное наименование должности

инициалы, фамилия

## Земельный участок

вид объекта недвижимости

Лист № 123 раздела 4.2

Всего листов раздела 4.2: 319

Всего разделов: 8

Всего листов выписки: 476

08.07.2025г. № КУВИ-001/2025-136441664

Кадастровый номер:

78:31:0001519:433

1	2	3	4	5
54	92829.27	116981.93	-	0.1
55	92829.15	116983.89	-	0.1
56	92815.33	116986.07	-	0.1
57	92814.07	116984.62	-	0.1
58	92812.43	116983.78	-	0.1
59	92810.38	116983.61	-	0.1
60	92814.85	116981.7	-	0.1
61	92816.79	116980.22	-	0.1
62	92817.74	116978.3	-	0.1
63	92817.79	116976.16	-	0.1
64	92816.95	116974.19	-	0.1
65	92815.36	116972.76	-	0.1
66	92813.29	116972.11	-	0.1
67	92811.16	116971.88	-	0.1
68	92809.14	116972.56	-	0.1
69	92806.61	116974.08	-	0.1
70	92805.85	116973.87	-	0.1
71	92809.3	116971.6	-	0.1
72	92811.09	116969.53	-	0.1
73	92811.53	116966.83	-	0.1
74	92810.65	116964.55	-	0.1
75	92810.69	116962.76	-	0.1
76	92809.81	116960.49	-	0.1
77	92807.97	116958.89	-	0.1
78	92805.58	116958.36	-	0.1
79	92803.23	116959.02	-	0.1
80	92796.94	116962.63	-	0.1
81	92788	116963.97	-	0.1
82	92778.08	116965.63	-	0.1



ДОКУМЕНТ ПОДПИСАН  
ЭЛЕКТРОННОЙ ПОДПИСЬЮ

Сертификат: 009F0BDC181A023B64597F1E2579BEFB50

Владелец: ФЕДЕРАЛЬНАЯ СЛУЖБА ГОСУДАРСТВЕННОЙ

РЕГИСТРАЦИИ, КАДАСТРА И КАРТОГРАФИИ

Действителен: с 02.08.2024 по 26.10.2025

полное наименование должности

инициалы, фамилия

Земельный участок				
вид объекта недвижимости				
Лист № 124 раздела 4.2		Всего листов раздела 4.2: 319		Всего разделов: 8
08.07.2025г. № КУВИ-001/2025-136441664				
Кадастровый номер:			78:31:0001519:433	
1	2	3	4	5
83	92776.34	116965.02	-	0.1
84	92774.51	116965.08	-	0.1
85	92772.81	116965.8	-	0.1
86	92771.32	116966.79	-	0.1
87	92771.09	116966.85	-	0.1
88	92761.98	116969.73	-	0.1
89	92758.29	116957.81	-	0.1
90	92763.15	116949.07	-	0.1
91	92769.73	116941.54	-	0.1
92	92770.02	116941.19	-	0.1
93	92772.65	116937.64	-	0.1
94	92793.39	116933.63	-	0.1
95	92800.2	116932.49	-	0.1
96	92801.89	116931.88	-	0.1
97	92803.08	116930.91	-	0.1
98	92803.95	116929.58	-	0.1
99	92809.49	116928.22	-	0.1
100	92811.87	116926.86	-	0.1
101	92813.01	116925.05	-	0.1
102	92813.28	116922.93	-	0.1
103	92812.64	116920.89	-	0.1
104	92811.21	116919.3	-	0.1
105	92809.25	116918.45	-	0.1
106	92807.11	116918.51	-	0.1
107	92800.42	116920.15	-	0.1
108	92801.42	116918.98	-	0.1
109	92798.86	116919.46	Иные способы закрепления границ	0.1
110	92794.14	116920.34	-	0.1
111	92795.7	116921.14	-	0.1



ДОКУМЕНТ ПОДПИСАН  
ЭЛЕКТРОННОЙ ПОДПИСЬЮ

Сертификат: 009F0BDC181A023B64597F1E2579BEFB50

Владелец: ФЕДЕРАЛЬНАЯ СЛУЖБА ГОСУДАРСТВЕННОЙ

РЕГИСТРАЦИИ, КАДАСТРА И КАРТОГРАФИИ

Действителен: с 02.08.2024 по 26.10.2025

полное наименование должности

инициалы, фамилия

## Земельный участок

вид объекта недвижимости

Лист № 125 раздела 4.2

Всего листов раздела 4.2: 319

Всего разделов: 8

Всего листов выписки: 476

08.07.2025г. № КУВИ-001/2025-136441664

Кадастровый номер:

78:31:0001519:433

1	2	3	4	5
112	92778.81	116924.32	-	0.1
113	92778.6	116924.36	-	0.1
114	92770.27	116926.3	-	0.1
115	92763.19	116927.25	-	0.1
116	92763.09	116926.14	-	0.1
117	92753.22	116927.98	-	0.1
118	92753.3	116929.05	-	0.1
119	92752.27	116930.19	-	0.1
120	92751.63	116931.59	-	0.1
121	92751.44	116933.11	-	0.1
122	92751.76	116942.5	-	0.1
123	92733.14	116972.18	-	0.1
124	92725.74	116972.52	-	0.1
125	92724.81	116972.3	-	0.1
126	92722.97	116972.21	-	0.1
127	92720.71	116973.11	-	0.1
128	92719.14	116974.98	-	0.1
129	92718.65	116977.37	-	0.1
130	92719.34	116979.71	-	0.1
131	92716.99	116987.22	-	0.1
132	92715.8	116988.7	-	0.1
133	92715.23	116991	-	0.1
134	92707.16	117002.98	-	0.1
135	92690.61	116993.41	-	0.1
136	92705.26	116973.9	-	0.1
137	92713.57	116963.09	-	0.1
138	92714.41	116961.45	-	0.1
139	92714.57	116959.41	-	0.1
140	92719.49	116952.95	-	0.1



ДОКУМЕНТ ПОДПИСАН  
ЭЛЕКТРОННОЙ ПОДПИСЬЮ

Сертификат: 009F0BDC181A023B64597F1E2579BEFB50

Владелец: ФЕДЕРАЛЬНАЯ СЛУЖБА ГОСУДАРСТВЕННОЙ

РЕГИСТРАЦИИ, КАДАСТРА И КАРТОГРАФИИ

Действителен: с 02.08.2024 по 26.10.2025

полное наименование должности

инициалы, фамилия

## Земельный участок

вид объекта недвижимости

Лист № 126 раздела 4.2

Всего листов раздела 4.2: 319

Всего разделов: 8

Всего листов выписки: 476

08.07.2025г. № КУВИ-001/2025-136441664

Кадастровый номер:

78:31:0001519:433

1	2	3	4	5
141	92720.18	116951.69	-	0.1
142	92720.47	116950.59	-	0.1
143	92720.89	116947.43	-	0.1
144	92720.62	116945.01	-	0.1
145	92719.24	116943	-	0.1
146	92717.36	116941.97	-	0.1
147	92715.23	116941.81	-	0.1
148	92713.23	116942.56	-	0.1
149	92711.72	116944.08	-	0.1
150	92710.99	116946.09	-	0.1
151	92710.73	116947.94	-	0.1
152	92698.74	116963.69	-	0.1
153	92697.39	116962.53	-	0.1
154	92702.91	116955.3	-	0.1
155	92703.4	116954.52	-	0.1
156	92703.9	116952.83	-	0.1
157	92703.64	116950.6	-	0.1
158	92703.01	116948.82	-	0.1
159	92701.43	116946.59	-	0.1
160	92698.91	116945.53	-	0.1
161	92697.07	116945.64	-	0.1
162	92695.41	116946.41	-	0.1
163	92694.13	116947.73	-	0.1
164	92693.42	116949.43	-	0.1
165	92693.37	116951.31	-	0.1
166	92686.57	116960.22	-	0.1
167	92678.77	116970.32	-	0.1
168	92678.23	116968.23	-	0.1
169	92676.87	116966.57	-	0.1



ДОКУМЕНТ ПОДПИСАН  
ЭЛЕКТРОННОЙ ПОДПИСЬЮ

Сертификат: 009F0BDC181A023B64597F1E2579BEFB50

Владелец: ФЕДЕРАЛЬНАЯ СЛУЖБА ГОСУДАРСТВЕННОЙ

РЕГИСТРАЦИИ, КАДАСТРА И КАРТОГРАФИИ

Действителен: с 02.08.2024 по 26.10.2025

полное наименование должности

инициалы, фамилия

Земельный участок			
вид объекта недвижимости			
Лист № 127 раздела 4.2	Всего листов раздела 4.2: 319	Всего разделов: 8	Всего листов выписки: 476

08.07.2025г. № КУВИ-001/2025-136441664

Кадастровый номер: 78:31:0001519:433

1	2	3	4	5
170	92674.95	116965.63	-	0.1
171	92672.81	116965.58	-	0.1
172	92670.81	116966.46	-	0.1
173	92659	116957.42	-	0.1
174	92658.82	116955.91	-	0.1
175	92657.62	116953.79	-	0.1
176	92655.55	116952.49	-	0.1
177	92653.12	116952.32	-	0.1
178	92650.81	116953.39	-	0.1
179	92642.82	116951.28	-	0.1
180	92643.11	116949.84	-	0.1
181	92644.77	116948.27	-	0.1
182	92632.76	116950.57	-	0.1
183	92632.13	116953.7	-	0.1
184	92618.29	116957.38	-	0.1
185	92595.96	116959.05	-	0.1
186	92594.9	116959.25	-	0.1
187	92589.91	116960.73	-	0.1
188	92588.16	116960.47	-	0.1
189	92586.09	116960.99	-	0.1
190	92584.38	116962.38	-	0.1
191	92580.96	116963.4	-	0.1
192	92554.1	116971.7	-	0.1
193	92552.48	116972.56	-	0.1
194	92551.39	116973.76	-	0.1
195	92550.72	116975.31	-	0.1
196	92550.62	116977.07	-	0.1
197	92550.97	116980.01	-	0.1
198	92523.56	116985.55	-	0.1



ДОКУМЕНТ ПОДПИСАН  
ЭЛЕКТРОННОЙ ПОДПИСЬЮ

Сертификат: 009F0BDC181A023B64597F1E2579BEFB50

Владелец: ФЕДЕРАЛЬНАЯ СЛУЖБА ГОСУДАРСТВЕННОЙ

РЕГИСТРАЦИИ, КАДАСТРА И КАРТОГРАФИИ

Действителен: с 02.08.2024 по 26.10.2025

полное наименование должности

инициалы, фамилия

## Земельный участок

вид объекта недвижимости

Лист № 128 раздела 4.2

Всего листов раздела 4.2: 319

Всего разделов: 8

Всего листов выписки: 476

08.07.2025г. № КУВИ-001/2025-136441664

Кадастровый номер:

78:31:0001519:433

1	2	3	4	5
199	92522.12	116986.08	-	0.1
200	92520.94	116987	-	0.1
201	92512.41	116988.44	-	0.1
202	92509.59	116973.93	-	0.1
203	92499.75	116975.72	-	0.1
204	92502.98	116992.33	-	0.1
205	92498.6	116993.17	-	0.1
206	92485.49	116994.75	-	0.1
207	92472.55	116996.46	-	0.1
208	92470.73	116997.08	-	0.1
209	92469.14	116998.52	-	0.1
210	92468.37	117000.18	-	0.1
211	92468.26	117002.1	-	0.1
212	92471.76	117027.62	-	0.1
213	92472.48	117032.68	-	0.1
214	92469.89	117033.04	-	0.1
215	92464.7	117000.66	-	0.1
216	92468.06	116993.43	-	0.1
217	92468.53	116991.26	-	0.1
218	92468.17	116989.45	-	0.1
219	92465.2	116982.06	-	0.1
220	92455.15	116983.91	-	0.1
221	92458.08	116991.18	-	0.1
222	92457.53	116992.36	-	0.1
223	92456.12	116992	-	0.1
224	92454	116992.26	-	0.1
225	92452.18	116993.38	-	0.1
226	92450.99	116995.16	-	0.1
227	92450.65	116997.27	-	0.1



ДОКУМЕНТ ПОДПИСАН  
ЭЛЕКТРОННОЙ ПОДПИСЬЮ

Сертификат: 009F0BDC181A023B64597F1E2579BEFB50

Владелец: ФЕДЕРАЛЬНАЯ СЛУЖБА ГОСУДАРСТВЕННОЙ

РЕГИСТРАЦИИ, КАДАСТРА И КАРТОГРАФИИ

Действителен: с 02.08.2024 по 26.10.2025

полное наименование должности

инициалы, фамилия

## Земельный участок

вид объекта недвижимости

Лист № 129 раздела 4.2

Всего листов раздела 4.2: 319

Всего разделов: 8

Всего листов выписки: 476

08.07.2025г. № КУВИ-001/2025-136441664

Кадастровый номер:

78:31:0001519:433

1	2	3	4	5
228	92451.23	116999.33	-	0.1
229	92452.61	117000.96	-	0.1
230	92454.9	117002.7	-	0.1
231	92460.79	117039.47	-	0.1
232	92467.69	117071.13	-	0.1
233	92462.25	117073.47	-	0.1
234	92460.92	117074.73	-	0.1
235	92460.07	117076.7	-	0.1
236	92460.11	117078.83	-	0.1
237	92461.05	117080.76	-	0.1
238	92462.7	117082.12	-	0.1
239	92464.77	117082.66	-	0.1
240	92466.87	117082.28	-	0.1
241	92470.39	117080.84	-	0.1
242	92472.9	117088.55	-	0.1
243	92473.98	117090.39	-	0.1
244	92475.73	117091.62	-	0.1
245	92477.53	117092	-	0.1
246	92479.34	117091.71	-	0.1
247	92480.93	117090.78	-	0.1
248	92482.07	117089.44	-	0.1
249	92483.32	117090.32	-	0.1
250	92484.79	117090.78	-	0.1
251	92486.32	117090.77	-	0.1
252	92503.15	117088.07	-	0.1
253	92509.96	117087.17	-	0.1
254	92512.28	117098.75	-	0.1
255	92513.14	117100.71	-	0.1
256	92514.56	117102.02	-	0.1



ДОКУМЕНТ ПОДПИСАН  
ЭЛЕКТРОННОЙ ПОДПИСЬЮ

Сертификат: 009F0BDC181A023B64597F1E2579BEFB50

Владелец: ФЕДЕРАЛЬНАЯ СЛУЖБА ГОСУДАРСТВЕННОЙ

РЕГИСТРАЦИИ, КАДАСТРА И КАРТОГРАФИИ

Действителен: с 02.08.2024 по 26.10.2025

полное наименование должности

инициалы, фамилия

## Земельный участок

вид объекта недвижимости

Лист № 130 раздела 4.2

Всего листов раздела 4.2: 319

Всего разделов: 8

Всего листов выписки: 476

08.07.2025г. № КУВИ-001/2025-136441664

Кадастровый номер:

78:31:0001519:433

1	2	3	4	5
257	92516.38	117102.71	-	0.1
258	92518.22	117102.66	-	0.1
259	92525.84	117101.04	-	0.1
260	92527.65	117101.97	-	0.1
261	92530.09	117102.03	-	0.1
262	92534.7	117100.98	-	0.1
263	92535.88	117103.95	-	0.1
264	92534.32	117105.52	-	0.1
265	92533.6	117107.54	-	0.1
266	92533.71	117109.37	-	0.1
267	92534.47	117111.04	-	0.1
268	92535.78	117112.33	-	0.1
269	92537.47	117113.05	-	0.1
270	92539.31	117113.11	-	0.1
271	92543.43	117112.49	-	0.1
272	92543.58	117112.47	-	0.1
273	92571.25	117107.36	-	0.1
274	92575.65	117106.47	-	0.1
275	92577.09	117105.94	-	0.1
276	92578.63	117104.61	-	0.1
277	92582.65	117103.89	-	0.1
278	92598.26	117100.75	-	0.1
279	92618.18	117097.48	-	0.1
280	92619.37	117097.13	-	0.1
281	92620.71	117096.27	-	0.1
282	92642.7	117094.51	-	0.1
283	92643.37	117097.48	-	0.1
284	92643.71	117098.48	-	0.1
285	92644.93	117101.1	-	0.1



ДОКУМЕНТ ПОДПИСАН  
ЭЛЕКТРОННОЙ ПОДПИСЬЮ

Сертификат: 009F0BDC181A023B64597F1E2579BEFB50

Владелец: ФЕДЕРАЛЬНАЯ СЛУЖБА ГОСУДАРСТВЕННОЙ

РЕГИСТРАЦИИ, КАДАСТРА И КАРТОГРАФИИ

Действителен: с 02.08.2024 по 26.10.2025

полное наименование должности

инициалы, фамилия

## Земельный участок

вид объекта недвижимости

Лист № 131 раздела 4.2

Всего листов раздела 4.2: 319

Всего разделов: 8

Всего листов выписки: 476

08.07.2025г. № КУВИ-001/2025-136441664

Кадастровый номер:

78:31:0001519:433

1	2	3	4	5
286	92662.02	117095.58	Иные способы закрепления границ	0.1
287	92667.46	117112.86	-	0.1
288	92672.2	117111.7	-	0.1
289	92674	117110.85	-	0.1
290	92675.08	117109.76	-	0.1
291	92675.77	117108.39	-	0.1
292	92676.01	117106.87	-	0.1
293	92675.78	117105.35	-	0.1
294	92675.11	117103.98	-	0.1
295	92667.11	117092.55	-	0.1
296	92667.49	117092.52	-	0.1
297	92691.12	117097.42	-	0.1
298	92691.34	117098.77	-	0.1
299	92692.21	117100.39	-	0.1
300	92693.6	117101.59	-	0.1
301	92695.33	117102.2	-	0.1
302	92697.17	117102.15	-	0.1
303	92708.41	117099.71	-	0.1
304	92719.52	117097.59	-	0.1
305	92718.99	117113.82	-	0.1
306	92719.06	117114.87	-	0.1
307	92722.2	117132.34	-	0.1
308	92723.18	117136.86	-	0.1
309	92721.78	117138.02	-	0.1
310	92721.01	117139.28	-	0.1
311	92719.68	117138.54	-	0.1
312	92717.86	117138.22	-	0.1
313	92715.78	117138.71	-	0.1
314	92714.22	117139.87	-	0.1



ДОКУМЕНТ ПОДПИСАН  
ЭЛЕКТРОННОЙ ПОДПИСЬЮ

Сертификат: 009F0BDC181A023B64597F1E2579BEFB50

Владелец: ФЕДЕРАЛЬНАЯ СЛУЖБА ГОСУДАРСТВЕННОЙ

РЕГИСТРАЦИИ, КАДАСТРА И КАРТОГРАФИИ

Действителен: с 02.08.2024 по 26.10.2025

полное наименование должности

инициалы, фамилия

## Земельный участок

вид объекта недвижимости

Лист № 132 раздела 4.2

Всего листов раздела 4.2: 319

Всего разделов: 8

Всего листов выписки: 476

08.07.2025г. № КУВИ-001/2025-136441664

Кадастровый номер:

78:31:0001519:433

1	2	3	4	5
315	92703.7	117141.33	-	0.1
316	92702.06	117139.4	-	0.1
317	92700.09	117138.57	-	0.1
318	92697.95	117138.65	-	0.1
319	92696.04	117139.61	-	0.1
320	92694.7	117141.28	-	0.1
321	92694.19	117143.36	-	0.1
322	92694.12	117146.14	-	0.1
323	92693.28	117148.67	-	0.1
324	92692.65	117146.06	-	0.1
325	92692.22	117144.92	-	0.1
326	92691.08	117143.47	-	0.1
327	92689.5	117142.54	-	0.1
328	92687.37	117142.26	-	0.1
329	92685.33	117142.89	-	0.1
330	92683.74	117144.32	-	0.1
331	92682.88	117146.28	-	0.1
332	92682.93	117148.42	-	0.1
333	92685.07	117157.23	-	0.1
334	92681.7	117158.86	-	0.1
335	92681.83	117159.29	Иные способы закрепления границ	0.1
336	92687.61	117159.02	Иные способы закрепления границ	0.1
337	92689.62	117162.31	Иные способы закрепления границ	0.1
338	92689.85	117165.4	Иные способы закрепления границ	0.1
339	92692.04	117164.97	-	0.1
340	92693.01	117164.5	-	0.1



ДОКУМЕНТ ПОДПИСАН  
ЭЛЕКТРОННОЙ ПОДПИСЬЮ

Сертификат: 009F0BDC181A023B64597F1E2579BEFB50

Владелец: ФЕДЕРАЛЬНАЯ СЛУЖБА ГОСУДАРСТВЕННОЙ

РЕГИСТРАЦИИ, КАДАСТРА И КАРТОГРАФИИ

Действителен: с 02.08.2024 по 26.10.2025

полное наименование должности

инициалы, фамилия

## Земельный участок

вид объекта недвижимости

Лист № 133 раздела 4.2

Всего листов раздела 4.2: 319

Всего разделов: 8

Всего листов выписки: 476

08.07.2025г. № КУВИ-001/2025-136441664

Кадастровый номер:

78:31:0001519:433

1	2	3	4	5
341	92697.62	117162.37	-	0.1
342	92699.35	117161.04	-	0.1
343	92700.27	117159.4	-	0.1
344	92702.87	117151.54	-	0.1
345	92719.09	117149.3	-	0.1
346	92721.11	117148.56	-	0.1
347	92722.32	117147.47	-	0.1
348	92723.25	117145.64	-	0.1
349	92724.73	117146.16	-	0.1
350	92726.27	117146.19	-	0.1
351	92729.79	117145.72	-	0.1
352	92730.82	117145.47	-	0.1
353	92732.4	117144.54	-	0.1
354	92733.45	117143.28	-	0.1
355	92734.07	117141.55	-	0.1
356	92734.02	117139.71	-	0.1
357	92732	117130.33	-	0.1
358	92729	117113.63	-	0.1
359	92729.59	117095.67	-	0.1
360	92732.77	117094.96	-	0.1
361	92738.8	117093.89	-	0.1
362	92742.31	117093.53	-	0.1
363	92743.6	117093.21	-	0.1
364	92745.16	117092.25	-	0.1
365	92746.33	117090.64	-	0.1
366	92746.91	117089.39	-	0.1
367	92754.8	117087.99	-	0.1
368	92758.14	117108.45	-	0.1
369	92758.27	117109.06	-	0.1



ДОКУМЕНТ ПОДПИСАН  
ЭЛЕКТРОННОЙ ПОДПИСЬЮ

Сертификат: 009F0BDC181A023B64597F1E2579BEFB50

Владелец: ФЕДЕРАЛЬНАЯ СЛУЖБА ГОСУДАРСТВЕННОЙ

РЕГИСТРАЦИИ, КАДАСТРА И КАРТОГРАФИИ

Действителен: с 02.08.2024 по 26.10.2025

полное наименование должности

инициалы, фамилия

## Земельный участок

вид объекта недвижимости

Лист № 134 раздела 4.2

Всего листов раздела 4.2: 319

Всего разделов: 8

Всего листов выписки: 476

08.07.2025г. № КУВИ-001/2025-136441664

Кадастровый номер:

78:31:0001519:433

1	2	3	4	5
370	92760.56	117116.8	-	0.1
371	92749.95	117117.06	-	0.1
372	92749.62	117117.08	-	0.1
373	92744.33	117117.56	-	0.1
374	92742.56	117118.06	-	0.1
375	92740.89	117119.4	-	0.1
376	92739.93	117121.31	-	0.1
377	92739.86	117123.45	-	0.1
378	92740.7	117125.42	-	0.1
379	92742.27	117126.87	-	0.1
380	92743.11	117127.25	-	0.1
381	92745.23	117127.52	-	0.1
382	92750.36	117127.05	-	0.1
383	92757.52	117126.87	-	0.1
384	92758.45	117128.45	-	0.1
385	92760.16	117129.73	-	0.1
386	92762.26	117130.17	-	0.1
387	92764.34	117129.7	-	0.1
388	92766.76	117128.57	-	0.1
389	92768.07	117127.68	-	0.1
390	92769.53	117126.3	-	0.1
391	92780.38	117124.42	-	0.1
392	92787.5	117125.3	-	0.1
393	92790.21	117124.88	-	0.1
394	92791.91	117123.59	-	0.1
395	92792.92	117121.7	-	0.1
396	92793.05	117119.57	-	0.1
397	92792.28	117117.57	-	0.1
398	92790.74	117116.09	-	0.1



ДОКУМЕНТ ПОДПИСАН  
ЭЛЕКТРОННОЙ ПОДПИСЬЮ

Сертификат: 009F0BDC181A023B64597F1E2579BEFB50

Владелец: ФЕДЕРАЛЬНАЯ СЛУЖБА ГОСУДАРСТВЕННОЙ

РЕГИСТРАЦИИ, КАДАСТРА И КАРТОГРАФИИ

Действителен: с 02.08.2024 по 26.10.2025

полное наименование должности

инициалы, фамилия

## Земельный участок

вид объекта недвижимости

Лист № 135 раздела 4.2

Всего листов раздела 4.2: 319

Всего разделов: 8

Всего листов выписки: 476

08.07.2025г. № КУВИ-001/2025-136441664

Кадастровый номер:

78:31:0001519:433

1	2	3	4	5
399	92788.72	117115.38	-	0.1
400	92783.33	117114.71	-	0.1
401	92782.58	117113.94	-	0.1
402	92780.69	117112.95	-	0.1
403	92778.55	117112.85	-	0.1
404	92776.56	117113.65	-	0.1
405	92775.11	117115.19	-	0.1
406	92770.74	117115.94	-	0.1
407	92767.96	117106.53	-	0.1
408	92764.76	117086.94	-	0.1
409	92776.9	117086.42	-	0.1
410	92792.12	117087.28	-	0.1
411	92793.91	117088.13	-	0.1
412	92795.52	117088.26	-	0.1
413	92798.07	117104.93	-	0.1
414	92799.61	117116.79	-	0.1
415	92801.1	117134.7	-	0.1
416	92796.46	117135.85	-	0.1
417	92794.02	117133.46	-	0.1
418	92792.78	117132.57	-	0.1
419	92791.02	117132.06	-	0.1
420	92788.89	117132.3	-	0.1
421	92787.06	117133.42	-	0.1
422	92786.46	117134.11	-	0.1
423	92785.61	117136.07	-	0.1
424	92783.81	117135.06	-	0.1
425	92782.37	117134.53	-	0.1
426	92780.54	117134.5	-	0.1
427	92778.81	117135.14	-	0.1



ДОКУМЕНТ ПОДПИСАН  
ЭЛЕКТРОННОЙ ПОДПИСЬЮ

Сертификат: 009F0BDC181A023B64597F1E2579BEFB50

Владелец: ФЕДЕРАЛЬНАЯ СЛУЖБА ГОСУДАРСТВЕННОЙ

РЕГИСТРАЦИИ, КАДАСТРА И КАРТОГРАФИИ

Действителен: с 02.08.2024 по 26.10.2025

полное наименование должности

инициалы, фамилия

Земельный участок			
вид объекта недвижимости			
Лист № 136 раздела 4.2	Всего листов раздела 4.2: 319	Всего разделов: 8	Всего листов выписки: 476

08.07.2025г. № КУВИ-001/2025-136441664

Кадастровый номер: 78:31:0001519:433

1	2	3	4	5
428	92777.43	117136.35	-	0.1
429	92776.58	117138.01	-	0.1
430	92775.16	117137.39	-	0.1
431	92773.68	117137	-	0.1
432	92771.85	117137.14	-	0.1
433	92770.19	117137.94	-	0.1
434	92768.94	117139.28	-	0.1
435	92768.28	117140.87	-	0.1
436	92768.05	117140.89	-	0.1
437	92767.89	117140.91	-	0.1
438	92751.25	117143.04	-	0.1
439	92748.19	117143.58	-	0.1
440	92746.47	117144.22	-	0.1
441	92745.1	117145.45	-	0.1
442	92744.26	117147.08	-	0.1
443	92744.07	117148.91	-	0.1
444	92744.16	117149.58	-	0.1
445	92743.97	117151.1	-	0.1
446	92744.35	117152.9	-	0.1
447	92745.36	117154.44	-	0.1
448	92746.43	117154.23	Иные способы закрепления границ	0.1
449	92748.89	117153.97	Иные способы закрепления границ	0.1
450	92754.68	117152.98	-	0.1
451	92755	117152.64	-	0.1
452	92769.07	117150.84	-	0.1
453	92780.01	117149.8	-	0.1
454	92780.55	117149.73	-	0.1
455	92789.28	117148.08	-	0.1



ДОКУМЕНТ ПОДПИСАН  
ЭЛЕКТРОННОЙ ПОДПИСЬЮ

Сертификат: 009F0BDC181A023B64597F1E2579BEFB50

Владелец: ФЕДЕРАЛЬНАЯ СЛУЖБА ГОСУДАРСТВЕННОЙ

РЕГИСТРАЦИИ, КАДАСТРА И КАРТОГРАФИИ

Действителен: с 02.08.2024 по 26.10.2025

полное наименование должности

инициалы, фамилия

## Земельный участок

вид объекта недвижимости

Лист № 137 раздела 4.2

Всего листов раздела 4.2: 319

Всего разделов: 8

Всего листов выписки: 476

08.07.2025г. № КУВИ-001/2025-136441664

Кадастровый номер:

78:31:0001519:433

1	2	3	4	5
456	92796.19	117146.22	-	0.1
457	92801.6	117144.88	-	0.1
458	92802.01	117159.89	-	0.1
459	92802.18	117161.05	-	0.1
460	92803.34	117165.35	-	0.1
461	92798.51	117169.14	-	0.1
462	92793.9	117166.47	-	0.1
463	92792.77	117165.99	-	0.1
464	92791.01	117165.82	-	0.1
465	92778.38	117166.81	-	0.1
466	92776.94	117165.78	-	0.1
467	92775.17	117165.31	-	0.1
468	92773.34	117165.52	-	0.1
469	92771.71	117166.37	-	0.1
470	92770.5	117167.75	-	0.1
471	92764.55	117168.6	-	0.1
472	92763.57	117166.29	-	0.1
473	92761.56	117164.74	-	0.1
474	92761.59	117164.89	Иные способы закрепления границ	0.1
475	92763.91	117176.66	Иные способы закрепления границ	0.1
476	92773.4	117174.83	Иные способы закрепления границ	0.1
477	92774.68	117181.39	-	0.1
478	92776.43	117182.04	-	0.1
479	92778.27	117182.01	-	0.1
480	92779.97	117181.32	-	0.1
481	92781.31	117180.06	-	0.1
482	92782.1	117178.4	-	0.1



ДОКУМЕНТ ПОДПИСАН  
ЭЛЕКТРОННОЙ ПОДПИСЬЮ

Сертификат: 009F0BDC181A023B64597F1E2579BEFB50

Владелец: ФЕДЕРАЛЬНАЯ СЛУЖБА ГОСУДАРСТВЕННОЙ

РЕГИСТРАЦИИ, КАДАСТРА И КАРТОГРАФИИ

Действителен: с 02.08.2024 по 26.10.2025

полное наименование должности

инициалы, фамилия

Земельный участок			
вид объекта недвижимости			
Лист № 138 раздела 4.2	Всего листов раздела 4.2: 319	Всего разделов: 8	Всего листов выписки: 476

08.07.2025г. № КУВИ-001/2025-136441664

Кадастровый номер: 78:31:0001519:433

1	2	3	4	5
483	92782.24	117176.54	-	0.1
484	92783.62	117176.64	Иные способы закрепления границ	0.1
485	92783.95	117175.92	Иные способы закрепления границ	0.1
486	92784.41	117175.28	Иные способы закрепления границ	0.1
487	92784.97	117174.72	Иные способы закрепления границ	0.1
488	92785.63	117174.27	Иные способы закрепления границ	0.1
489	92786.35	117173.95	Иные способы закрепления границ	0.1
490	92787.12	117173.76	Иные способы закрепления границ	0.1
491	92787.92	117173.71	Иные способы закрепления границ	0.1
492	92788.71	117173.81	Иные способы закрепления границ	0.1
493	92789.51	117174.06	Иные способы закрепления границ	0.1
494	92790.25	117174.45	Иные способы закрепления границ	0.1
495	92790.9	117174.98	Иные способы закрепления границ	0.1
496	92791.44	117175.63	Иные способы закрепления границ	0.1
497	92791.84	117176.36	Иные способы закрепления границ	0.1
498	92792.11	117177.16	Иные способы закрепления границ	0.1
499	92792.21	117177.99	Иные способы закрепления границ	0.1



ДОКУМЕНТ ПОДПИСАН  
ЭЛЕКТРОННОЙ ПОДПИСЬЮ

Сертификат: 009F0BDC181A023B64597F1E2579BEFB50

Владелец: ФЕДЕРАЛЬНАЯ СЛУЖБА ГОСУДАРСТВЕННОЙ

РЕГИСТРАЦИИ, КАДАСТРА И КАРТОГРАФИИ

Действителен: с 02.08.2024 по 26.10.2025

полное наименование должности

инициалы, фамилия

Земельный участок			
вид объекта недвижимости			

Лист № 139 раздела 4.2	Всего листов раздела 4.2: 319	Всего разделов: 8	Всего листов выписки: 476
------------------------	-------------------------------	-------------------	---------------------------

08.07.2025г. № КУВИ-001/2025-136441664

Кадастровый номер: 78:31:0001519:433

1	2	3	4	5
500	92792.16	117178.86	-	0.1
501	92791.95	117179.64	Иные способы закрепления границ	0.1
502	92791.59	117180.4	Иные способы закрепления границ	0.1
503	92791.09	117181.07	Иные способы закрепления границ	0.1
504	92790.48	117181.64	Иные способы закрепления границ	0.1
505	92789.76	117182.09	Иные способы закрепления границ	0.1
506	92788.98	117182.39	Иные способы закрепления границ	0.1
507	92788.15	117182.54	Иные способы закрепления границ	0.1
508	92787.32	117182.53	Иные способы закрепления границ	0.1
509	92786.73	117183.77	Иные способы закрепления границ	0.1
510	92784.65	117183	Иные способы закрепления границ	0.1
511	92785.07	117181.65	Иные способы закрепления границ	0.1
512	92784.48	117181.1	Иные способы закрепления границ	0.1
513	92781.69	117181.96	-	0.1
514	92779.79	117182.93	-	0.1
515	92778.47	117184.62	-	0.1
516	92777.97	117186.63	-	0.1
517	92775.78	117187.01	Иные способы закрепления границ	0.1



ДОКУМЕНТ ПОДПИСАН  
ЭЛЕКТРОННОЙ ПОДПИСЬЮ

Сертификат: 009F0BDC181A023B64597F1E2579BEFB50

Владелец: ФЕДЕРАЛЬНАЯ СЛУЖБА ГОСУДАРСТВЕННОЙ

РЕГИСТРАЦИИ, КАДАСТРА И КАРТОГРАФИИ

Действителен: с 02.08.2024 по 26.10.2025

полное наименование должности

инициалы, фамилия

Земельный участок			
вид объекта недвижимости			
Лист № 140 раздела 4.2	Всего листов раздела 4.2: 319	Всего разделов: 8	Всего листов выписки: 476

08.07.2025г. № КУВИ-001/2025-136441664

Кадастровый номер: 78:31:0001519:433

518	92751.67	117191.83	Иные способы закрепления границ	0.1
519	92751.4	117190.51	Иные способы закрепления границ	0.1
520	92740.5	117192.7	Иные способы закрепления границ	0.1
521	92739.27	117192.94	Иные способы закрепления границ	0.1
522	92734.57	117170.04	Иные способы закрепления границ	0.1
523	92729.64	117171.04	-	0.1
524	92729.54	117171.27	-	0.1
525	92729.49	117171.42	-	0.1
526	92729.44	117171.56	-	0.1
527	92729.38	117171.75	-	0.1
528	92729.32	117171.97	-	0.1
529	92729.28	117172.15	-	0.1
530	92729.24	117172.35	-	0.1
531	92729.21	117172.61	-	0.1
532	92729.2	117172.76	-	0.1
533	92729.19	117172.96	-	0.1
534	92729.18	117173.19	-	0.1
535	92729.19	117173.35	-	0.1
536	92729.2	117173.5	-	0.1
537	92729.22	117173.68	-	0.1
538	92729.24	117173.88	-	0.1
539	92730.68	117183.26	-	0.1
540	92730.72	117183.5	-	0.1
541	92733.08	117195.11	-	0.1
542	92733.15	117195.41	-	0.1
543	92733.24	117195.7	-	0.1



ДОКУМЕНТ ПОДПИСАН  
ЭЛЕКТРОННОЙ ПОДПИСЬЮ

Сертификат: 009F0BDC181A023B64597F1E2579BEFB50

Владелец: ФЕДЕРАЛЬНАЯ СЛУЖБА ГОСУДАРСТВЕННОЙ

РЕГИСТРАЦИИ, КАДАСТРА И КАРТОГРАФИИ

Действителен: с 02.08.2024 по 26.10.2025

полное наименование должности

инициалы, фамилия

Земельный участок			
вид объекта недвижимости			
Лист № 141 раздела 4.2	Всего листов раздела 4.2: 319	Всего разделов: 8	Всего листов выписки: 476

08.07.2025г. № КУВИ-001/2025-136441664

Кадастровый номер: 78:31:0001519:433

1	2	3	4	5
544	92733.35	117195.99	-	0.1
545	92733.47	117196.27	-	0.1
546	92733.61	117196.55	-	0.1
547	92733.77	117196.81	-	0.1
548	92733.95	117197.06	-	0.1
549	92734.14	117197.31	-	0.1
550	92733.18	117197.52	-	0.1
551	92733.81	117200.37	Иные способы закрепления границ	0.1
552	92737.58	117199.65	Иные способы закрепления границ	0.1
553	92738.34	117203.57	Иные способы закрепления границ	0.1
554	92793.44	117191.8	Иные способы закрепления границ	0.1
555	92794.06	117191.7	-	0.1
556	92794.2	117191.51	-	0.1
557	92796.3	117188.44	-	0.1
558	92815.22	117183.45	-	0.1
559	92816.58	117182.86	-	0.1
560	92817.97	117181.58	-	0.1
561	92818.79	117179.82	-	0.1
562	92818.89	117177.89	-	0.1
563	92818.62	117176.05	-	0.1
564	92839.06	117169.92	-	0.1
565	92840.66	117169.1	-	0.1
566	92841.8	117167.88	-	0.1
567	92842.48	117166.32	-	0.1
568	92842.59	117164.54	-	0.1
569	92842.38	117162.83	-	0.1



ДОКУМЕНТ ПОДПИСАН  
ЭЛЕКТРОННОЙ ПОДПИСЬЮ

Сертификат: 009F0BDC181A023B64597F1E2579BEFB50

Владелец: ФЕДЕРАЛЬНАЯ СЛУЖБА ГОСУДАРСТВЕННОЙ

РЕГИСТРАЦИИ, КАДАСТРА И КАРТОГРАФИИ

Действителен: с 02.08.2024 по 26.10.2025

полное наименование должности

инициалы, фамилия

## Земельный участок

вид объекта недвижимости

Лист № 142 раздела 4.2

Всего листов раздела 4.2: 319

Всего разделов: 8

Всего листов выписки: 476

08.07.2025г. № КУВИ-001/2025-136441664

Кадастровый номер:

78:31:0001519:433

1	2	3	4	5
570	92853.97	117160.34	-	0.1
571	92855.56	117159.7	-	0.1
572	92856.73	117158.7	-	0.1
573	92874.8	117137.61	-	0.1
574	92876.16	117137.54	-	0.1
575	92877.8	117136.92	-	0.1
576	92879.23	117135.63	-	0.1
577	92889.17	117122.56	-	0.1
578	92889.53	117122.02	-	0.1
579	92893.89	117114.41	-	0.1
580	92895.96	117111.71	-	0.1
581	92900.54	117106.66	-	0.1
582	92900.98	117106.11	-	0.1
583	92909.52	117093.51	-	0.1
584	92918.82	117081.27	-	0.1
585	92926.83	117087.99	-	0.1
586	92927.98	117089.49	-	0.1
587	92929.21	117090.33	-	0.1
588	92930.35	117088.69	Иные способы закрепления границ	0.1
589	92932.07	117086.43	Иные способы закрепления границ	0.1
590	92929.79	117084.91	Иные способы закрепления границ	0.1
591	92933.18	117080.26	-	0.1
592	92921.23	117070.23	-	0.1
593	92920.98	117070.04	-	0.1
594	92920.56	117069.76	-	0.1
595	92918.99	117069.16	-	0.1
596	92917.1	117069.14	-	0.1



ДОКУМЕНТ ПОДПИСАН  
ЭЛЕКТРОННОЙ ПОДПИСЬЮ

Сертификат: 009F0BDC181A023B64597F1E2579BEFB50

Владелец: ФЕДЕРАЛЬНАЯ СЛУЖБА ГОСУДАРСТВЕННОЙ

РЕГИСТРАЦИИ, КАДАСТРА И КАРТОГРАФИИ

Действителен: с 02.08.2024 по 26.10.2025

полное наименование должности

инициалы, фамилия

## Земельный участок

вид объекта недвижимости

Лист № 143 раздела 4.2

Всего листов раздела 4.2: 319

Всего разделов: 8

Всего листов выписки: 476

08.07.2025г. № КУВИ-001/2025-136441664

Кадастровый номер:

78:31:0001519:433

1	2	3	4	5
597	92915.31	117069.86	-	0.1
598	92914.03	117071.04	-	0.1
599	92901.47	117087.58	-	0.1
600	92901.31	117087.79	-	0.1
601	92892.9	117100.2	-	0.1
602	92890.19	117103.17	-	0.1
603	92889.02	117103.27	-	0.1
604	92887.53	117103.83	-	0.1
605	92886.2	117104.94	-	0.1
606	92884.54	117106.9	-	0.1
607	92884.19	117107.38	-	0.1
608	92878.94	117115.33	-	0.1
609	92869.83	117128.05	-	0.1
610	92850.45	117150.66	-	0.1
611	92811.86	117154.27	-	0.1
612	92811.43	117138.42	-	0.1
613	92811.41	117138.04	-	0.1
614	92809.57	117115.93	-	0.1
615	92809.53	117115.53	-	0.1
616	92807.96	117103.49	-	0.1
617	92805.37	117086.5	-	0.1
618	92826.84	117081.37	-	0.1
619	92829.09	117092.24	-	0.1
620	92828.31	117092.92	-	0.1
621	92827.33	117094.47	-	0.1
622	92826.98	117096.28	-	0.1
623	92827.31	117098.09	-	0.1
624	92828.26	117099.65	-	0.1
625	92829.72	117100.77	-	0.1



ДОКУМЕНТ ПОДПИСАН  
ЭЛЕКТРОННОЙ ПОДПИСЬЮ

Сертификат: 009F0BDC181A023B64597F1E2579BEFB50

Владелец: ФЕДЕРАЛЬНАЯ СЛУЖБА ГОСУДАРСТВЕННОЙ

РЕГИСТРАЦИИ, КАДАСТРА И КАРТОГРАФИИ

Действителен: с 02.08.2024 по 26.10.2025

полное наименование должности

инициалы, фамилия

Земельный участок			
вид объекта недвижимости			
Лист № 144 раздела 4.2	Всего листов раздела 4.2: 319	Всего разделов: 8	Всего листов выписки: 476

08.07.2025г. № КУВИ-001/2025-136441664

Кадастровый номер: 78:31:0001519:433

1	2	3	4	5
626	92831.49	117101.29	-	0.1
627	92833.31	117101.13	-	0.1
628	92836.13	117100.35	-	0.1
629	92837.12	117099.96	-	0.1
630	92838.48	117098.92	-	0.1
631	92839.33	117097.65	-	0.1
632	92839.76	117096.12	-	0.1
633	92839.72	117094.63	-	0.1
634	92839.18	117091.66	-	0.1
635	92836.23	117076.89	-	0.1
636	92849.22	117064.38	-	0.1
637	92871.31	117079.71	-	0.1
638	92872.69	117080.38	-	0.1
639	92873.9	117080.59	-	0.1
640	92875.72	117080.35	-	0.1
641	92877.33	117079.47	-	0.1
642	92878.51	117078.06	-	0.1
643	92879.11	117076.33	-	0.1
644	92879.04	117074.49	-	0.1
645	92878.31	117072.8	-	0.1
646	92877.01	117071.49	-	0.1
647	92856.56	117057.3	-	0.1
648	92857.11	117056.77	-	0.1
649	92857.76	117056.01	-	0.1
650	92861.85	117050.07	-	0.1
651	92872.29	117036.3	-	0.1
652	92872.37	117036.18	-	0.1
653	92872.47	117036.05	-	0.1
654	92879.82	117025.29	-	0.1



ДОКУМЕНТ ПОДПИСАН  
ЭЛЕКТРОННОЙ ПОДПИСЬЮ

Сертификат: 009F0BDC181A023B64597F1E2579BEFB50

Владелец: ФЕДЕРАЛЬНАЯ СЛУЖБА ГОСУДАРСТВЕННОЙ

РЕГИСТРАЦИИ, КАДАСТРА И КАРТОГРАФИИ

Действителен: с 02.08.2024 по 26.10.2025

полное наименование должности

инициалы, фамилия

Земельный участок			
вид объекта недвижимости			
Лист № 145 раздела 4.2	Всего листов раздела 4.2: 319	Всего разделов: 8	Всего листов выписки: 476

08.07.2025г. № КУВИ-001/2025-136441664

Кадастровый номер: 78:31:0001519:433

1	2	3	4	5
655	92888.44	117013.44	-	0.1
656	92895.51	117003.88	-	0.1
657	92895.6	117003.75	-	0.1
658	92904.34	116991.11	-	0.1
659	92908.3	116985.6	-	0.1
660	92927.58	116999.3	-	0.1
661	92922.75	117005.3	-	0.1
662	92916.14	117001.99	-	0.1
663	92914.07	117001.46	-	0.1
664	92912.25	117001.74	-	0.1
665	92910.66	117002.66	-	0.1
666	92909.5	117004.08	-	0.1
667	92908.94	117005.83	-	0.1
668	92909.05	117007.67	-	0.1
669	92909.81	117009.34	-	0.1
670	92911.03	117010.55	-	0.1
671	92903.83	117020.62	-	0.1
672	92902.99	117022.59	-	0.1
673	92902.98	117024.43	-	0.1
674	92903.64	117026.15	-	0.1
675	92904.98	117027.59	-	0.1
676	92892.86	117042.85	-	0.1
677	92892.45	117043.45	-	0.1
678	92884.02	117057.97	-	0.1
679	92883.64	117058.81	-	0.1
680	92883.35	117060.63	-	0.1
681	92883.74	117062.42	-	0.1
682	92884.76	117063.96	-	0.1
683	92886.25	117065.02	-	0.1



ДОКУМЕНТ ПОДПИСАН  
ЭЛЕКТРОННОЙ ПОДПИСЬЮ

Сертификат: 009F0BDC181A023B64597F1E2579BEFB50

Владелец: ФЕДЕРАЛЬНАЯ СЛУЖБА ГОСУДАРСТВЕННОЙ

РЕГИСТРАЦИИ, КАДАСТРА И КАРТОГРАФИИ

Действителен: с 02.08.2024 по 26.10.2025

полное наименование должности

инициалы, фамилия

Земельный участок			
вид объекта недвижимости			
Лист № 146 раздела 4.2	Всего листов раздела 4.2: 319	Всего разделов: 8	Всего листов выписки: 476

08.07.2025г. № КУВИ-001/2025-136441664

Кадастровый номер: 78:31:0001519:433

1	2	3	4	5
684	92888.03	117065.47	-	0.1
685	92889.86	117065.25	-	0.1
686	92891.48	117064.38	-	0.1
687	92892.68	117062.99	-	0.1
688	92898.3	117053.3	-	0.1
689	92915.05	117065.63	-	0.1
690	92932.56	117077.93	-	0.1
691	92934.53	117078.76	-	0.1
692	92936.37	117078.75	-	0.1
693	92938.08	117078.08	-	0.1
694	92939.45	117076.82	-	0.1
695	92942.86	117072.25	-	0.1
696	92934.79	117066.35	-	0.1
697	92934.33	117066.96	-	0.1
698	92920.85	117057.49	-	0.1
699	92903.91	117045.01	-	0.1
700	92923.14	117020.8	-	0.1
701	92923.79	117020.22	-	0.1
702	92924.36	117019.48	-	0.1
703	92925.05	117018.4	-	0.1
704	92937.47	117002.96	-	0.1
705	92938.18	117003.59	-	0.1
706	92944.05	116995.41	-	0.1
707	92943.74	116995.15	-	0.1
708	92944.05	116994.76	-	0.1
709	92944.74	116993.38	-	0.1
710	92944.97	116991.96	-	0.1
711	92944.79	116990.54	-	0.1
712	92944.22	116989.24	-	0.1



ДОКУМЕНТ ПОДПИСАН  
ЭЛЕКТРОННОЙ ПОДПИСЬЮ

Сертификат: 009F0BDC181A023B64597F1E2579BEFB50

Владелец: ФЕДЕРАЛЬНАЯ СЛУЖБА ГОСУДАРСТВЕННОЙ

РЕГИСТРАЦИИ, КАДАСТРА И КАРТОГРАФИИ

Действителен: с 02.08.2024 по 26.10.2025

полное наименование должности

инициалы, фамилия

Земельный участок					
вид объекта недвижимости					
Лист № 147 раздела 4.2		Всего листов раздела 4.2: 319		Всего разделов: 8	Всего листов выписки: 476
08.07.2025г. № КУВИ-001/2025-136441664					
Кадастровый номер:			78:31:0001519:433		
1	2	3	4	5	
713	92942.97	116987.87	-	0.1	
714	92922.12	116972.2	-	0.1	
715	92931.56	116971.74	-	0.1	
716	92932.56	116971.6	-	0.1	
717	92961.37	116965.19	-	0.1	
718	92962.05	116964.99	-	0.1	
719	92967.31	116963.01	-	0.1	
720	92975.27	116951.92	-	0.1	
721	92974.82	116951.63	-	0.1	
722	92974	116951.21	-	0.1	
723	92973.11	116950.95	-	0.1	
724	92972.19	116950.85	-	0.1	
725	92971.27	116950.93	-	0.1	
726	92970.38	116951.17	-	0.1	
727	92958.86	116955.5	-	0.1	
728	92930.73	116961.77	-	0.1	
729	92917.83	116962.39	-	0.1	
730	92911.52	116970.25	Иные способы закрепления границ	0.1	
731	92905.73	116971.42	-	0.1	
732	92883.29	117000.13	-	0.1	
733	92883.15	117000.32	-	0.1	
734	92853.65	117041.91	-	0.1	
735	92852.82	117043.88	-	0.1	
736	92852.8	117045.59	-	0.1	
737	92849.81	117049.92	-	0.1	
738	92837.38	117061.9	-	0.1	
739	92835.7	117061.26	-	0.1	
740	92833.86	117061.26	-	0.1	
741	92832.15	117061.92	-	0.1	



ДОКУМЕНТ ПОДПИСАН  
ЭЛЕКТРОННОЙ ПОДПИСЬЮ

Сертификат: 009F0BDC181A023B64597F1E2579BEFB50

Владелец: ФЕДЕРАЛЬНАЯ СЛУЖБА ГОСУДАРСТВЕННОЙ

РЕГИСТРАЦИИ, КАДАСТРА И КАРТОГРАФИИ

Действителен: с 02.08.2024 по 26.10.2025

полное наименование должности

инициалы, фамилия

## Земельный участок

вид объекта недвижимости

Лист № 148 раздела 4.2

Всего листов раздела 4.2: 319

Всего разделов: 8

Всего листов выписки: 476

08.07.2025г. № КУВИ-001/2025-136441664

Кадастровый номер:

78:31:0001519:433

1	2	3	4	5
742	92830.79	117063.16	-	0.1
743	92829.97	117064.8	-	0.1
744	92828.36	117070.44	-	0.1
745	92812.15	117071.38	-	0.1
746	92811.79	117071.41	-	0.1
747	92800.46	117072.91	-	0.1
748	92799.42	117070.83	-	0.1
749	92799.92	117069.65	-	0.1
750	92800.23	117068.62	-	0.1
751	92802.24	117057.6	-	0.1
752	92802.31	117056.37	-	0.1
753	92802.16	117055.46	-	0.1
754	92801.79	117054.46	-	0.1
755	92799.27	117049.44	-	0.1
756	92802.86	117049.9	-	0.1
757	92815.7	117059.36	-	0.1
758	92817.35	117060.16	-	0.1
759	92818.26	117060.31	-	0.1
760	92820.08	117060.12	-	0.1
761	92821.72	117059.29	-	0.1
762	92822.94	117057.91	-	0.1
763	92823.59	117056.19	-	0.1
764	92823.56	117054.36	-	0.1
765	92822.88	117052.65	-	0.1
766	92821.62	117051.3	-	0.1
767	92810.77	117043.31	-	0.1
768	92810.41	117042.41	-	0.1
769	92809.5	117041.17	-	0.1
770	92807.98	117040.13	-	0.1



ДОКУМЕНТ ПОДПИСАН  
ЭЛЕКТРОННОЙ ПОДПИСЬЮ

Сертификат: 009F0BDC181A023B64597F1E2579BEFB50

Владелец: ФЕДЕРАЛЬНАЯ СЛУЖБА ГОСУДАРСТВЕННОЙ

РЕГИСТРАЦИИ, КАДАСТРА И КАРТОГРАФИИ

Действителен: с 02.08.2024 по 26.10.2025

полное наименование должности

инициалы, фамилия

## Земельный участок

вид объекта недвижимости

Лист № 149 раздела 4.2

Всего листов раздела 4.2: 319

Всего разделов: 8

Всего листов выписки: 476

08.07.2025г. № КУВИ-001/2025-136441664

Кадастровый номер:

78:31:0001519:433

1	2	3	4	5
771	92806.2	117039.72	-	0.1
772	92804.28	117040	-	0.1
773	92793.87	117038.65	-	0.1
774	92789	117028.93	-	0.1
775	92793.61	117022.57	-	0.1
776	92794.24	117021.46	-	0.1
777	92794.56	117020.32	-	0.1
778	92795.15	117016.58	-	0.1
779	92799.7	117014.62	-	0.1
780	92807.98	117019.93	-	0.1
781	92815.03	117024.47	-	0.1
782	92826.44	117033.19	-	0.1
783	92826.67	117033.36	-	0.1
784	92833.73	117038.15	-	0.1
785	92835.72	117038.94	-	0.1
786	92837.55	117038.91	-	0.1
787	92839.25	117038.21	-	0.1
788	92840.59	117036.95	-	0.1
789	92841.38	117035.29	-	0.1
790	92841.51	117033.45	-	0.1
791	92841.07	117031.74	-	0.1
792	92840.37	117030.05	-	0.1
793	92839.1	117028.72	-	0.1
794	92820.33	117015.18	-	0.1
795	92813.93	117010.36	-	0.1
796	92806.49	117003.89	-	0.1
797	92806	117003.52	-	0.1
798	92805.3	117003.13	-	0.1
799	92804.16	117002.76	-	0.1



ДОКУМЕНТ ПОДПИСАН  
ЭЛЕКТРОННОЙ ПОДПИСЬЮ

Сертификат: 009F0BDC181A023B64597F1E2579BEFB50

Владелец: ФЕДЕРАЛЬНАЯ СЛУЖБА ГОСУДАРСТВЕННОЙ

РЕГИСТРАЦИИ, КАДАСТРА И КАРТОГРАФИИ

Действителен: с 02.08.2024 по 26.10.2025

полное наименование должности

инициалы, фамилия

## Земельный участок

вид объекта недвижимости

Лист № 150 раздела 4.2

Всего листов раздела 4.2: 319

Всего разделов: 8

Всего листов выписки: 476

08.07.2025г. № КУВИ-001/2025-136441664

Кадастровый номер:

78:31:0001519:433

1	2	3	4	5
800	92803.53	117002.68	-	0.1
801	92803.21	117002.67	-	0.1
802	92802.32	117002.75	-	0.1
803	92801.24	117003.08	-	0.1
804	92800.63	117003.34	-	0.1
805	92800.21	117003.11	-	0.1
806	92799.35	117002.78	-	0.1
807	92798.29	117002.6	-	0.1
808	92797.16	117002.66	-	0.1
809	92796.03	117003	-	0.1
810	92795.01	117003.58	-	0.1
811	92787.65	117009.07	-	0.1
812	92786.95	117009.7	-	0.1
813	92786.47	117010.31	-	0.1
814	92786.37	117010.47	-	0.1
815	92785.92	117011.41	-	0.1
816	92785.7	117012.3	-	0.1
817	92784.87	117017.59	-	0.1
818	92779.12	117025.53	-	0.1
819	92778.77	117026.09	-	0.1
820	92770.49	117018.12	-	0.1
821	92768.69	117005.46	-	0.1
822	92812.21	116996.68	-	0.1
823	92836.45	116992.87	-	0.1
824	92837.2	116992.69	-	0.1
825	92838.32	116992.17	-	0.1
826	92839.05	116991.61	-	0.1
827	92839.77	116990.79	-	0.1
828	92840.29	116989.85	-	0.1



ДОКУМЕНТ ПОДПИСАН  
ЭЛЕКТРОННОЙ ПОДПИСЬЮ

Сертификат: 009F0BDC181A023B64597F1E2579BEFB50

Владелец: ФЕДЕРАЛЬНАЯ СЛУЖБА ГОСУДАРСТВЕННОЙ

РЕГИСТРАЦИИ, КАДАСТРА И КАРТОГРАФИИ

Действителен: с 02.08.2024 по 26.10.2025

полное наименование должности

инициалы, фамилия

Земельный участок			
вид объекта недвижимости			
Лист № 151 раздела 4.2	Всего листов раздела 4.2: 319	Всего разделов: 8	Всего листов выписки: 476

08.07.2025г. № КУВИ-001/2025-136441664

Кадастровый номер: 78:31:0001519:433

1	2	3	4	5
829	92840.59	116988.84	-	0.1
830	92840.76	116988.69	-	0.1
831	92841.07	116988.65	-	0.1
832	92878.66	116981.72	-	0.1
833	92879.39	116981.52	-	0.1
834	92880.23	116981.14	-	0.1
835	92880.99	116980.61	-	0.1
836	92881.63	116979.95	-	0.1
837	92882.14	116979.18	-	0.1
838	92884.87	116974.15	-	0.1
839	92883.07	116974.37	Иные способы закрепления границ	0.1
840	92878.87	116974.59	Иные способы закрепления границ	0.1
841	92878.08	116974.08	Иные способы закрепления границ	0.1
842	92877.38	116973.47	Иные способы закрепления границ	0.1
843	92876.78	116972.76	Иные способы закрепления границ	0.1
844	92876.3	116971.96	Иные способы закрепления границ	0.1
845	92875.94	116971.1	Иные способы закрепления границ	0.1
846	92875.72	116970.2	Иные способы закрепления границ	0.1
847	92873.72	116960.75	Иные способы закрепления границ	0.1
848	92871.3	116948.38	Иные способы закрепления границ	0.1
849	92871.25	116946.7	Иные способы закрепления границ	0.1



ДОКУМЕНТ ПОДПИСАН  
ЭЛЕКТРОННОЙ ПОДПИСЬЮ

Сертификат: 009F0BDC181A023B64597F1E2579BEFB50

Владелец: ФЕДЕРАЛЬНАЯ СЛУЖБА ГОСУДАРСТВЕННОЙ

РЕГИСТРАЦИИ, КАДАСТРА И КАРТОГРАФИИ

Действителен: с 02.08.2024 по 26.10.2025

полное наименование должности

инициалы, фамилия

Земельный участок
вид объекта недвижимости

Лист № 152 раздела 4.2	Всего листов раздела 4.2: 319	Всего разделов: 8	Всего листов выписки: 476
------------------------	-------------------------------	-------------------	---------------------------

08.07.2025г. № КУВИ-001/2025-136441664

Кадастровый номер: 78:31:0001519:433

1	2	3	4	5
850	92871.33	116945.03	Иные способы закрепления границ	0.1
851	92871.54	116943.37	Иные способы закрепления границ	0.1
852	92871.88	116941.73	Иные способы закрепления границ	0.1
853	92872.34	116940.12	Иные способы закрепления границ	0.1
854	92872.93	116938.55	Иные способы закрепления границ	0.1
855	92873.64	116937.04	Иные способы закрепления границ	0.1
856	92879.93	116928.76	Иные способы закрепления границ	0.1
857	92883.1	116920.05	Иные способы закрепления границ	0.1
858	92882.89	116918.12	Иные способы закрепления границ	0.1
859	92883.49	116917.47	Иные способы закрепления границ	0.1
860	92884.2	116916.92	Иные способы закрепления границ	0.1
861	92884.97	116916.5	Иные способы закрепления границ	0.1
862	92885.81	116916.2	Иные способы закрепления границ	0.1
863	92886.68	116916.03	Иные способы закрепления границ	0.1
864	92887.57	116916	Иные способы закрепления границ	0.1
865	92888.45	116916.12	Иные способы закрепления границ	0.1



ДОКУМЕНТ ПОДПИСАН  
ЭЛЕКТРОННОЙ ПОДПИСЬЮ

Сертификат: 009F0BDC181A023B64597F1E2579BEFB50

Владелец: ФЕДЕРАЛЬНАЯ СЛУЖБА ГОСУДАРСТВЕННОЙ

РЕГИСТРАЦИИ, КАДАСТРА И КАРТОГРАФИИ

Действителен: с 02.08.2024 по 26.10.2025

полное наименование должности

инициалы, фамилия

Земельный участок			
вид объекта недвижимости			

Лист № 153 раздела 4.2	Всего листов раздела 4.2: 319	Всего разделов: 8	Всего листов выписки: 476
------------------------	-------------------------------	-------------------	---------------------------

08.07.2025г. № КУВИ-001/2025-136441664

Кадастровый номер: 78:31:0001519:433

1	2	3	4	5
866	92889.31	116916.37	Иные способы закрепления границ	0.1
867	92891.7	116914.23	Иные способы закрепления границ	0.1
868	92892.89	116911.52	Иные способы закрепления границ	0.1
869	92907.21	116907.52	Иные способы закрепления границ	0.1
870	92918.49	116905.4	Иные способы закрепления границ	0.1
871	92919.58	116905.31	Иные способы закрепления границ	0.1
872	92920.67	116905.36	Иные способы закрепления границ	0.1
873	92921.74	116905.56	Иные способы закрепления границ	0.1
874	92922.78	116905.9	Иные способы закрепления границ	0.1
875	92923.77	116906.36	Иные способы закрепления границ	0.1
876	92924.69	116906.96	Иные способы закрепления границ	0.1
877	92925.53	116907.66	Иные способы закрепления границ	0.1
878	92926.27	116908.47	Иные способы закрепления границ	0.1
879	92926.89	116909.37	Иные способы закрепления границ	0.1
880	92927.39	116910.34	Иные способы закрепления границ	0.1
881	92928.86	116909.69	-	0.1
882	92930.43	116913.19	-	0.1



ДОКУМЕНТ ПОДПИСАН  
ЭЛЕКТРОННОЙ ПОДПИСЬЮ

Сертификат: 009F0BDC181A023B64597F1E2579BEFB50

Владелец: ФЕДЕРАЛЬНАЯ СЛУЖБА ГОСУДАРСТВЕННОЙ

РЕГИСТРАЦИИ, КАДАСТРА И КАРТОГРАФИИ

Действителен: с 02.08.2024 по 26.10.2025

полное наименование должности

инициалы, фамилия

## Земельный участок

вид объекта недвижимости

Лист № 154 раздела 4.2

Всего листов раздела 4.2: 319

Всего разделов: 8

Всего листов выписки: 476

08.07.2025г. № КУВИ-001/2025-136441664

Кадастровый номер:

78:31:0001519:433

1	2	3	4	5
883	92931.94	116915.11	-	0.1
884	92934.17	116916.08	-	0.1
885	92936.31	116915.97	-	0.1
886	92938.2	116914.98	-	0.1
887	92939.51	116913.29	-	0.1
888	92939.99	116911.2	-	0.1
889	92939.55	116909.11	-	0.1
890	92939.04	116907.96	-	0.1
891	92943.16	116907.29	-	0.1
892	92967.24	116900.46	-	0.1
893	93000.61	116893.94	-	0.1
894	93002.82	116892.9	-	0.1
895	93004.27	116890.94	-	0.1
896	93004.65	116888.83	-	0.1
1	93004.11	116886.76	-	0.1
1	92785.11	117048.45	-	0.1
2	92786.72	117058.47	-	0.1
3	92788.99	117071.86	-	0.1
4	92789.45	117073.26	-	0.1
5	92791.44	117077.22	-	0.1
6	92777.04	117076.41	-	0.1
7	92770.18	117076.69	-	0.1
8	92769.23	117074.8	-	0.1
9	92767.83	117073.6	-	0.1
10	92766.1	117072.99	-	0.1
11	92764.26	117073.05	-	0.1
12	92762.57	117073.76	-	0.1
13	92757.02	117077.44	-	0.1
14	92751.99	117078.33	-	0.1



ДОКУМЕНТ ПОДПИСАН  
ЭЛЕКТРОННОЙ ПОДПИСЬЮ

Сертификат: 009F0BDC181A023B64597F1E2579BEFB50

Владелец: ФЕДЕРАЛЬНАЯ СЛУЖБА ГОСУДАРСТВЕННОЙ

РЕГИСТРАЦИИ, КАДАСТРА И КАРТОГРАФИИ

Действителен: с 02.08.2024 по 26.10.2025

полное наименование должности

инициалы, фамилия

## Земельный участок

вид объекта недвижимости

Лист № 155 раздела 4.2

Всего листов раздела 4.2: 319

Всего разделов: 8

Всего листов выписки: 476

08.07.2025г. № КУВИ-001/2025-136441664

Кадастровый номер:

78:31:0001519:433

1	2	3	4	5
15	92754.69	117072.44	-	0.1
16	92754.89	117071.92	-	0.1
17	92755.12	117070.87	-	0.1
18	92755.11	117069.74	-	0.1
19	92754.81	117068.55	-	0.1
20	92754.26	117067.52	-	0.1
21	92753.55	117066.7	-	0.1
22	92752.83	117066.14	-	0.1
23	92751.86	117065.66	-	0.1
24	92750.82	117065.41	-	0.1
25	92749.8	117065.37	-	0.1
26	92733.45	117066.49	-	0.1
27	92732.54	117066.63	-	0.1
28	92730.88	117067.41	-	0.1
29	92729.61	117068.74	-	0.1
30	92728.9	117070.44	-	0.1
31	92728.86	117072.27	-	0.1
32	92729.48	117074	-	0.1
33	92730.68	117075.39	-	0.1
34	92732.31	117076.25	-	0.1
35	92734.13	117076.46	-	0.1
36	92742.09	117075.92	-	0.1
37	92740.01	117080.46	-	0.1
38	92727.45	117082.72	-	0.1
39	92726.21	117082.19	-	0.1
40	92725.24	117082.02	-	0.1
41	92724.08	117082.07	-	0.1
42	92713.8	117083.73	-	0.1
43	92710.71	117074.16	-	0.1



ДОКУМЕНТ ПОДПИСАН  
ЭЛЕКТРОННОЙ ПОДПИСЬЮ

Сертификат: 009F0BDC181A023B64597F1E2579BEFB50

Владелец: ФЕДЕРАЛЬНАЯ СЛУЖБА ГОСУДАРСТВЕННОЙ

РЕГИСТРАЦИИ, КАДАСТРА И КАРТОГРАФИИ

Действителен: с 02.08.2024 по 26.10.2025

полное наименование должности

инициалы, фамилия

## Земельный участок

вид объекта недвижимости

Лист № 156 раздела 4.2

Всего листов раздела 4.2: 319

Всего разделов: 8

Всего листов выписки: 476

08.07.2025г. № КУВИ-001/2025-136441664

Кадастровый номер:

78:31:0001519:433

1	2	3	4	5
44	92710.26	117073.16	-	0.1
45	92709.57	117072.25	-	0.1
46	92708.8	117071.59	-	0.1
47	92697.67	117063.86	-	0.1
48	92692.51	117059.06	-	0.1
49	92694.93	117054.35	-	0.1
50	92695.74	117054.88	-	0.1
51	92697.2	117055.37	-	0.1
52	92699.04	117055.34	-	0.1
53	92700.74	117054.65	-	0.1
54	92702.08	117053.39	-	0.1
55	92709.62	117043.1	-	0.1
56	92709.71	117044.61	-	0.1
57	92710.38	117046.32	-	0.1
58	92711.63	117047.67	-	0.1
59	92713.28	117048.48	-	0.1
60	92715.11	117048.64	-	0.1
61	92716.87	117048.13	-	0.1
62	92718.33	117047.01	-	0.1
63	92719.29	117045.45	-	0.1
64	92719.62	117043.64	-	0.1
65	92719.55	117028.43	-	0.1
66	92719.5	117027.75	-	0.1
67	92719.3	117026.3	-	0.1
68	92720.26	117018.02	-	0.1
69	92739.21	117026.5	-	0.1
70	92752.8	117035.17	-	0.1
71	92767.4	117044.17	-	0.1
72	92767.53	117045.58	-	0.1



ДОКУМЕНТ ПОДПИСАН  
ЭЛЕКТРОННОЙ ПОДПИСЬЮ

Сертификат: 009F0BDC181A023B64597F1E2579BEFB50

Владелец: ФЕДЕРАЛЬНАЯ СЛУЖБА ГОСУДАРСТВЕННОЙ

РЕГИСТРАЦИИ, КАДАСТРА И КАРТОГРАФИИ

Действителен: с 02.08.2024 по 26.10.2025

полное наименование должности

инициалы, фамилия

## Земельный участок

вид объекта недвижимости

Лист № 157 раздела 4.2

Всего листов раздела 4.2: 319

Всего разделов: 8

Всего листов выписки: 476

08.07.2025г. № КУВИ-001/2025-136441664

Кадастровый номер:

78:31:0001519:433

1	2	3	4	5
73	92768.27	117047.26	-	0.1
74	92769.57	117048.56	-	0.1
75	92771.25	117049.3	-	0.1
76	92773.09	117049.38	-	0.1
77	92774.83	117048.8	-	0.1
78	92776.27	117047.99	-	0.1
79	92785.04	117048.06	-	0.1
1	92785.11	117048.45	-	0.1
1	92755.65	116985.65	-	0.1
2	92756.73	116990.63	-	0.1
3	92758.12	117002.2	-	0.1
4	92760.83	117021.23	-	0.1
5	92761.09	117022.26	-	0.1
6	92761.54	117023.18	-	0.1
7	92762.31	117024.13	-	0.1
8	92776.72	117037.99	-	0.1
9	92776.43	117037.99	-	0.1
10	92758.08	117026.67	-	0.1
11	92744.27	117017.86	-	0.1
12	92743.62	117017.52	-	0.1
13	92723.66	117008.6	-	0.1
14	92721.42	117007.96	-	0.1
15	92721.56	117006.68	-	0.1
16	92739.28	117002.05	-	0.1
17	92740.18	117001.73	-	0.1
18	92741.46	117000.87	-	0.1
19	92742.49	116999.53	-	0.1
20	92743.01	116997.93	-	0.1
21	92743	116996.4	-	0.1



ДОКУМЕНТ ПОДПИСАН  
ЭЛЕКТРОННОЙ ПОДПИСЬЮ

Сертификат: 009F0BDC181A023B64597F1E2579BEFB50

Владелец: ФЕДЕРАЛЬНАЯ СЛУЖБА ГОСУДАРСТВЕННОЙ

РЕГИСТРАЦИИ, КАДАСТРА И КАРТОГРАФИИ

Действителен: с 02.08.2024 по 26.10.2025

полное наименование должности

инициалы, фамилия

## Земельный участок

вид объекта недвижимости

Лист № 158 раздела 4.2

Всего листов раздела 4.2: 319

Всего разделов: 8

Всего листов выписки: 476

08.07.2025г. № КУВИ-001/2025-136441664

Кадастровый номер:

78:31:0001519:433

1	2	3	4	5
22	92740.64	116981.85	-	0.1
23	92747.84	116981.52	-	0.1
24	92747.86	116981.92	-	0.1
25	92747.89	116982.23	-	0.1
26	92747.94	116982.53	-	0.1
27	92748.02	116982.83	-	0.1
28	92748.11	116983.13	-	0.1
29	92749.01	116984.73	-	0.1
30	92750.42	116985.9	-	0.1
31	92752.17	116986.48	-	0.1
32	92754	116986.38	-	0.1
1	92755.65	116985.65	-	0.1
1	92746.43	116969.82	-	0.1
2	92746.94	116971.55	-	0.1
3	92745.3	116971.63	-	0.1
1	92746.43	116969.82	-	0.1
1	92730.58	116982.31	-	0.1
2	92732.4	116993.51	-	0.1
3	92724.15	116995.67	-	0.1
4	92725.62	116993.11	-	0.1
5	92728.98	116982.39	-	0.1
1	92730.58	116982.31	-	0.1
1	92710.5	117015.33	-	0.1
2	92709.29	117025.79	-	0.1
3	92709.31	117027.05	-	0.1
4	92709.55	117028.8	-	0.1
5	92709.56	117029.76	-	0.1
6	92690.84	117017.27	-	0.1
7	92687.16	117002.97	-	0.1



ДОКУМЕНТ ПОДПИСАН  
ЭЛЕКТРОННОЙ ПОДПИСЬЮ

Сертификат: 009F0BDC181A023B64597F1E2579BEFB50

Владелец: ФЕДЕРАЛЬНАЯ СЛУЖБА ГОСУДАРСТВЕННОЙ

РЕГИСТРАЦИИ, КАДАСТРА И КАРТОГРАФИИ

Действителен: с 02.08.2024 по 26.10.2025

полное наименование должности

инициалы, фамилия

## Земельный участок

вид объекта недвижимости

Лист № 159 раздела 4.2

Всего листов раздела 4.2: 319

Всего разделов: 8

Всего листов выписки: 476

08.07.2025г. № КУВИ-001/2025-136441664

Кадастровый номер:

78:31:0001519:433

1	2	3	4	5
8	92706.19	117013.97	-	0.1
9	92707.36	117014.46	-	0.1
1	92710.5	117015.33	-	0.1
1	92691.29	116970.47	-	0.1
2	92693.75	116972.58	-	0.1
3	92686.28	116982.52	-	0.1
4	92685.53	116977.92	-	0.1
1	92691.29	116970.47	-	0.1
1	92671.58	116982.54	-	0.1
2	92680.34	117016.57	-	0.1
3	92655.19	117021.93	-	0.1
4	92653.65	117020.54	-	0.1
5	92651.91	117019.93	-	0.1
6	92650.08	117019.99	-	0.1
7	92648.38	117020.7	-	0.1
8	92647.07	117021.98	-	0.1
9	92644.54	117025.55	-	0.1
10	92644.01	117026.51	-	0.1
11	92643.64	117027.99	-	0.1
12	92643.68	117029.2	-	0.1
13	92644.06	117030.5	-	0.1
14	92644.69	117031.53	-	0.1
15	92634.9	117031.92	-	0.1
16	92633.92	117032.05	-	0.1
17	92628.79	117033.28	-	0.1
18	92627.34	117032.28	-	0.1
19	92625.56	117031.85	-	0.1
20	92623.74	117032.08	-	0.1
21	92622.12	117032.96	-	0.1



ДОКУМЕНТ ПОДПИСАН  
ЭЛЕКТРОННОЙ ПОДПИСЬЮ

Сертификат: 009F0BDC181A023B64597F1E2579BEFB50

Владелец: ФЕДЕРАЛЬНАЯ СЛУЖБА ГОСУДАРСТВЕННОЙ

РЕГИСТРАЦИИ, КАДАСТРА И КАРТОГРАФИИ

Действителен: с 02.08.2024 по 26.10.2025

полное наименование должности

инициалы, фамилия

## Земельный участок

вид объекта недвижимости

Лист № 160 раздела 4.2

Всего листов раздела 4.2: 319

Всего разделов: 8

Всего листов выписки: 476

08.07.2025г. № КУВИ-001/2025-136441664

Кадастровый номер:

78:31:0001519:433

1	2	3	4	5
22	92620.94	117034.37	-	0.1
23	92620.34	117036.1	-	0.1
24	92620.4	117037.94	-	0.1
25	92620.92	117040.24	-	0.1
26	92621.39	117041.5	-	0.1
27	92622.02	117042.42	-	0.1
28	92622.79	117043.13	-	0.1
29	92623.7	117043.68	-	0.1
30	92624.74	117044.03	-	0.1
31	92625.93	117044.14	-	0.1
32	92626.97	117044	-	0.1
33	92631.07	117043.02	-	0.1
34	92629.99	117044.98	-	0.1
35	92629.82	117046.81	-	0.1
36	92630.28	117051.82	-	0.1
37	92635.01	117076.58	-	0.1
38	92635.27	117077.46	-	0.1
39	92635.83	117078.5	-	0.1
40	92636.61	117079.38	-	0.1
41	92639.94	117082.32	-	0.1
42	92640.46	117084.65	-	0.1
43	92638.01	117084.85	-	0.1
44	92637.15	117083.43	-	0.1
45	92635.72	117082.28	-	0.1
46	92633.97	117081.73	-	0.1
47	92632.13	117081.84	-	0.1
48	92611.63	117087.03	-	0.1
49	92604.24	117089.09	-	0.1
50	92596.27	117090.95	-	0.1



ДОКУМЕНТ ПОДПИСАН  
ЭЛЕКТРОННОЙ ПОДПИСЬЮ

Сертификат: 009F0BDC181A023B64597F1E2579BEFB50

Владелец: ФЕДЕРАЛЬНАЯ СЛУЖБА ГОСУДАРСТВЕННОЙ

РЕГИСТРАЦИИ, КАДАСТРА И КАРТОГРАФИИ

Действителен: с 02.08.2024 по 26.10.2025

полное наименование должности

инициалы, фамилия

## Земельный участок

вид объекта недвижимости

Лист № 161 раздела 4.2

Всего листов раздела 4.2: 319

Всего разделов: 8

Всего листов выписки: 476

08.07.2025г. № КУВИ-001/2025-136441664

Кадастровый номер:

78:31:0001519:433

1	2	3	4	5
51	92585.51	117093.11	-	0.1
52	92581.7	117075.29	-	0.1
53	92580.98	117073.57	-	0.1
54	92580.05	117072.52	-	0.1
55	92579.04	117071.84	-	0.1
56	92577.76	117071.4	-	0.1
57	92576.23	117071.34	-	0.1
58	92560.4	117073.17	-	0.1
59	92555.17	117045.83	-	0.1
60	92554.84	117044.78	-	0.1
61	92554.17	117043.65	-	0.1
62	92553.01	117042.59	-	0.1
63	92551.98	117042.08	-	0.1
64	92552.36	117041.01	-	0.1
65	92552.58	117039.48	-	0.1
66	92552.53	117034.8	-	0.1
67	92552.44	117033.88	-	0.1
68	92551.75	117032.17	-	0.1
69	92550.5	117030.83	-	0.1
70	92548.85	117030.03	-	0.1
71	92547.02	117029.88	-	0.1
72	92545.26	117030.4	-	0.1
73	92543.8	117031.52	-	0.1
74	92542.85	117033.09	-	0.1
75	92542.53	117035.01	-	0.1
76	92540.64	117034.71	-	0.1
77	92538.24	117031.86	-	0.1
78	92536.26	117030.43	-	0.1
79	92534.46	117030.07	-	0.1



ДОКУМЕНТ ПОДПИСАН  
ЭЛЕКТРОННОЙ ПОДПИСЬЮ

Сертификат: 009F0BDC181A023B64597F1E2579BEFB50

Владелец: ФЕДЕРАЛЬНАЯ СЛУЖБА ГОСУДАРСТВЕННОЙ

РЕГИСТРАЦИИ, КАДАСТРА И КАРТОГРАФИИ

Действителен: с 02.08.2024 по 26.10.2025

полное наименование должности

инициалы, фамилия

## Земельный участок

вид объекта недвижимости

Лист № 162 раздела 4.2

Всего листов раздела 4.2: 319

Всего разделов: 8

Всего листов выписки: 476

08.07.2025г. № КУВИ-001/2025-136441664

Кадастровый номер:

78:31:0001519:433

1	2	3	4	5
80	92532.65	117030.39	-	0.1
81	92531.08	117031.34	-	0.1
82	92529.97	117032.78	-	0.1
83	92526.64	117032.16	-	0.1
84	92525.72	117032.08	-	0.1
85	92523.92	117032.42	-	0.1
86	92522.36	117033.39	-	0.1
87	92521.25	117034.86	-	0.1
88	92520.75	117036.63	-	0.1
89	92520.92	117038.46	-	0.1
90	92521.75	117040.1	-	0.1
91	92523.11	117041.34	-	0.1
92	92524.82	117042	-	0.1
93	92533.89	117043.68	-	0.1
94	92532.88	117044.28	-	0.1
95	92531.65	117045.65	-	0.1
96	92531.01	117047.37	-	0.1
97	92531.03	117049.21	-	0.1
98	92531.71	117050.92	-	0.1
99	92532.96	117052.26	-	0.1
100	92534.61	117053.06	-	0.1
101	92536.44	117053.21	-	0.1
102	92540.13	117052.84	-	0.1
103	92541	117059.43	-	0.1
104	92542.46	117068.83	-	0.1
105	92544.32	117079.11	-	0.1
106	92545.71	117086.32	-	0.1
107	92539.64	117087.56	-	0.1
108	92539.47	117087.6	-	0.1



ДОКУМЕНТ ПОДПИСАН  
ЭЛЕКТРОННОЙ ПОДПИСЬЮ

Сертификат: 009F0BDC181A023B64597F1E2579BEFB50

Владелец: ФЕДЕРАЛЬНАЯ СЛУЖБА ГОСУДАРСТВЕННОЙ

РЕГИСТРАЦИИ, КАДАСТРА И КАРТОГРАФИИ

Действителен: с 02.08.2024 по 26.10.2025

полное наименование должности

инициалы, фамилия

## Земельный участок

вид объекта недвижимости

Лист № 163 раздела 4.2

Всего листов раздела 4.2: 319

Всего разделов: 8

Всего листов выписки: 476

08.07.2025г. № КУВИ-001/2025-136441664

Кадастровый номер:

78:31:0001519:433

1	2	3	4	5
109	92527.97	117090.36	-	0.1
110	92521.09	117091.83	-	0.1
111	92518.97	117081.2	-	0.1
112	92519.14	117076.74	-	0.1
113	92518.96	117075.22	-	0.1
114	92518.15	117073.57	-	0.1
115	92516.81	117072.32	-	0.1
116	92515.1	117071.64	-	0.1
117	92513.26	117071.63	-	0.1
118	92511.54	117072.28	-	0.1
119	92510.17	117073.51	-	0.1
120	92509.44	117074.85	-	0.1
121	92509.11	117077.2	-	0.1
122	92501.77	117078.16	-	0.1
123	92501.63	117078.18	-	0.1
124	92484.74	117080.89	-	0.1
125	92483.01	117081.51	-	0.1
126	92481.55	117082.82	-	0.1
127	92478.3	117072.85	-	0.1
128	92477.12	117067.42	-	0.1
129	92478.06	117065.37	-	0.1
130	92482.58	117043.18	-	0.1
131	92487.86	117042.45	-	0.1
132	92490.38	117045.56	-	0.1
133	92491.99	117046.44	-	0.1
134	92491.5	117047.82	-	0.1
135	92491.42	117049.66	-	0.1
136	92492.02	117051.4	-	0.1
137	92493.2	117052.81	-	0.1



ДОКУМЕНТ ПОДПИСАН  
ЭЛЕКТРОННОЙ ПОДПИСЬЮ

Сертификат: 009F0BDC181A023B64597F1E2579BEFB50

Владелец: ФЕДЕРАЛЬНАЯ СЛУЖБА ГОСУДАРСТВЕННОЙ

РЕГИСТРАЦИИ, КАДАСТРА И КАРТОГРАФИИ

Действителен: с 02.08.2024 по 26.10.2025

полное наименование должности

инициалы, фамилия

## Земельный участок

вид объекта недвижимости

Лист № 164 раздела 4.2

Всего листов раздела 4.2: 319

Всего разделов: 8

Всего листов выписки: 476

08.07.2025г. № КУВИ-001/2025-136441664

Кадастровый номер:

78:31:0001519:433

1	2	3	4	5
138	92494.81	117053.69	-	0.1
139	92496.63	117053.93	-	0.1
140	92498.42	117053.5	-	0.1
141	92499.93	117052.46	-	0.1
142	92500.96	117050.93	-	0.1
143	92502.88	117046.51	-	0.1
144	92503.26	117045.03	-	0.1
145	92503.15	117043.34	-	0.1
146	92502.02	117038.72	-	0.1
147	92502.56	117037.6	-	0.1
148	92502.82	117035.78	-	0.1
149	92502.4	117033.99	-	0.1
150	92501.36	117032.48	-	0.1
151	92499.84	117031.44	-	0.1
152	92499.45	117030.98	-	0.1
153	92498.32	117030.09	-	0.1
154	92496.73	117029.51	-	0.1
155	92495.1	117029.48	-	0.1
156	92488.16	117030.47	-	0.1
157	92482.38	117031.28	-	0.1
158	92481.66	117026.26	-	0.1
159	92478.85	117005.72	-	0.1
160	92486.7	117004.67	-	0.1
161	92499.98	117003.07	-	0.1
162	92500.16	117003.05	-	0.1
163	92500.33	117003.02	-	0.1
164	92509.65	117001.22	-	0.1
165	92510.78	117007.33	-	0.1
166	92511.62	117009.3	-	0.1



ДОКУМЕНТ ПОДПИСАН  
ЭЛЕКТРОННОЙ ПОДПИСЬЮ

Сертификат: 009F0BDC181A023B64597F1E2579BEFB50

Владелец: ФЕДЕРАЛЬНАЯ СЛУЖБА ГОСУДАРСТВЕННОЙ

РЕГИСТРАЦИИ, КАДАСТРА И КАРТОГРАФИИ

Действителен: с 02.08.2024 по 26.10.2025

полное наименование должности

инициалы, фамилия

## Земельный участок

вид объекта недвижимости

Лист № 165 раздела 4.2

Всего листов раздела 4.2: 319

Всего разделов: 8

Всего листов выписки: 476

08.07.2025г. № КУВИ-001/2025-136441664

Кадастровый номер:

78:31:0001519:433

1	2	3	4	5
167	92512.93	117010.58	-	0.1
168	92514.62	117011.3	-	0.1
169	92516.33	117011.38	-	0.1
170	92517.26	117011.46	-	0.1
171	92518.78	117011.22	-	0.1
172	92520.39	117010.34	-	0.1
173	92521.58	117008.93	-	0.1
174	92522.18	117007.2	-	0.1
175	92522.11	117005.36	-	0.1
176	92521.87	117004.29	-	0.1
177	92524.6	117004.81	-	0.1
178	92526.64	117004.15	-	0.1
179	92528.21	117002.7	-	0.1
180	92529.04	117000.73	-	0.1
181	92528.88	116998.11	-	0.1
182	92535.16	116997.2	-	0.1
183	92535.14	116997.99	-	0.1
184	92535.61	116999.85	-	0.1
185	92536.36	117001	-	0.1
186	92537.17	117001.75	-	0.1
187	92538.39	117002.41	-	0.1
188	92539.45	117002.67	-	0.1
189	92541.11	117002.62	-	0.1
190	92547.34	117001.37	-	0.1
191	92549.04	117000.68	-	0.1
192	92550.56	116999.17	-	0.1
193	92551.3	116997.17	-	0.1
194	92551.15	116995.07	-	0.1
195	92553.02	116994.84	-	0.1



ДОКУМЕНТ ПОДПИСАН  
ЭЛЕКТРОННОЙ ПОДПИСЬЮ

Сертификат: 009F0BDC181A023B64597F1E2579BEFB50

Владелец: ФЕДЕРАЛЬНАЯ СЛУЖБА ГОСУДАРСТВЕННОЙ

РЕГИСТРАЦИИ, КАДАСТРА И КАРТОГРАФИИ

Действителен: с 02.08.2024 по 26.10.2025

полное наименование должности

инициалы, фамилия

## Земельный участок

вид объекта недвижимости

Лист № 166 раздела 4.2

Всего листов раздела 4.2: 319

Всего разделов: 8

Всего листов выписки: 476

08.07.2025г. № КУВИ-001/2025-136441664

Кадастровый номер:

78:31:0001519:433

1	2	3	4	5
196	92554.2	117005.31	-	0.1
197	92554.75	117015.51	-	0.1
198	92555.64	117018.1	-	0.1
199	92557.21	117019.55	-	0.1
200	92559.24	117020.22	-	0.1
201	92561.37	117019.97	-	0.1
202	92563.19	117018.86	-	0.1
203	92564.39	117017.08	-	0.1
204	92564.73	117014.97	-	0.1
205	92564.17	117004.63	-	0.1
206	92564.15	117004.31	-	0.1
207	92562.49	116989.49	-	0.1
208	92563.47	116987.69	-	0.1
209	92588.63	116982.64	-	0.1
210	92589.4	116983.62	-	0.1
211	92590.92	116984.65	-	0.1
212	92593.02	116985.06	-	0.1
213	92595.1	116984.56	-	0.1
214	92596.78	116983.23	-	0.1
215	92597.75	116981.32	-	0.1
216	92597.83	116979.19	-	0.1
217	92597.29	116976.11	-	0.1
218	92596.9	116972.08	-	0.1
219	92620.08	116967.24	-	0.1
220	92620.49	116967.14	-	0.1
221	92628.95	116964.89	-	0.1
222	92630.52	116966.92	-	0.1
223	92632.46	116967.83	-	0.1
224	92634.6	116967.84	-	0.1



ДОКУМЕНТ ПОДПИСАН  
ЭЛЕКТРОННОЙ ПОДПИСЬЮ

Сертификат: 009F0BDC181A023B64597F1E2579BEFB50

Владелец: ФЕДЕРАЛЬНАЯ СЛУЖБА ГОСУДАРСТВЕННОЙ

РЕГИСТРАЦИИ, КАДАСТРА И КАРТОГРАФИИ

Действителен: с 02.08.2024 по 26.10.2025

полное наименование должности

инициалы, фамилия

## Земельный участок

вид объекта недвижимости

Лист № 167 раздела 4.2

Всего листов раздела 4.2: 319

Всего разделов: 8

Всего листов выписки: 476

08.07.2025г. № КУВИ-001/2025-136441664

Кадастровый номер:

78:31:0001519:433

1	2	3	4	5
225	92636.55	116966.96	-	0.1
226	92637.95	116965.35	-	0.1
227	92638.92	116963.56	-	0.1
228	92639.69	116962.75	-	0.1
229	92640.3	116961.69	-	0.1
230	92641.53	116961.28	-	0.1
231	92650.79	116963.73	-	0.1
232	92668.36	116977.18	-	0.1
1	92671.58	116982.54	-	0.1
1	92669.33	117029.14	-	0.1
2	92666.65	117030.68	-	0.1
3	92661.1	117030.89	-	0.1
1	92669.33	117029.14	-	0.1
1	92472.46	117042.78	-	0.1
2	92472.11	117044.48	-	0.1
3	92471.76	117042.88	-	0.1
1	92472.46	117042.78	-	0.1
1	92547.86	117096.09	-	0.1
2	92549.15	117101.27	-	0.1
3	92545.81	117101.89	-	0.1
4	92543.85	117096.91	-	0.1
1	92547.86	117096.09	-	0.1
1	92572.86	117081.8	-	0.1
2	92575.69	117094.97	-	0.1
3	92558.64	117098	-	0.1
4	92556.44	117089.15	-	0.1
5	92555.37	117083.57	-	0.1
6	92556.93	117083.64	-	0.1
1	92572.86	117081.8	-	0.1



ДОКУМЕНТ ПОДПИСАН  
ЭЛЕКТРОННОЙ ПОДПИСЬЮ

Сертификат: 009F0BDC181A023B64597F1E2579BEFB50

Владелец: ФЕДЕРАЛЬНАЯ СЛУЖБА ГОСУДАРСТВЕННОЙ

РЕГИСТРАЦИИ, КАДАСТРА И КАРТОГРАФИИ

Действителен: с 02.08.2024 по 26.10.2025

полное наименование должности

инициалы, фамилия

## Земельный участок

вид объекта недвижимости

Лист № 168 раздела 4.2

Всего листов раздела 4.2: 319

Всего разделов: 8

Всего листов выписки: 476

08.07.2025г. № КУВИ-001/2025-136441664

Кадастровый номер:

78:31:0001519:433

1	2	3	4	5
1	92701.92	117036.69	-	0.1
2	92695.52	117045.42	-	0.1
3	92694.04	117044.46	-	0.1
4	92692.24	117044.06	-	0.1
5	92690.43	117044.35	-	0.1
6	92688.84	117045.27	-	0.1
7	92687.68	117046.7	-	0.1
8	92681.54	117058.15	-	0.1
9	92681.23	117058.86	-	0.1
10	92681	117059.83	-	0.1
11	92680.97	117060.99	-	0.1
12	92681.17	117061.97	-	0.1
13	92681.63	117063.02	-	0.1
14	92682.32	117063.94	-	0.1
15	92683.08	117064.6	-	0.1
16	92685.94	117066.61	-	0.1
17	92691.12	117071.42	-	0.1
18	92691.67	117071.87	-	0.1
19	92701.71	117078.84	-	0.1
20	92704.29	117086.81	-	0.1
21	92696.89	117088.03	-	0.1
22	92691.48	117084.5	-	0.1
23	92689.48	117083.74	-	0.1
24	92687.64	117083.81	-	0.1
25	92685.96	117084.54	-	0.1
26	92684.63	117085.86	-	0.1
27	92674.6	117083.78	-	0.1
28	92675.86	117080.53	-	0.1
29	92676.2	117078.93	-	0.1



ДОКУМЕНТ ПОДПИСАН  
ЭЛЕКТРОННОЙ ПОДПИСЬЮ

Сертификат: 009F0BDC181A023B64597F1E2579BEFB50

Владелец: ФЕДЕРАЛЬНАЯ СЛУЖБА ГОСУДАРСТВЕННОЙ

РЕГИСТРАЦИИ, КАДАСТРА И КАРТОГРАФИИ

Действителен: с 02.08.2024 по 26.10.2025

полное наименование должности

инициалы, фамилия

## Земельный участок

вид объекта недвижимости

Лист № 169 раздела 4.2

Всего листов раздела 4.2: 319

Всего разделов: 8

Всего листов выписки: 476

08.07.2025г. № КУВИ-001/2025-136441664

Кадастровый номер:

78:31:0001519:433

1	2	3	4	5
30	92676.34	117075.63	-	0.1
31	92676.17	117074.11	-	0.1
32	92675.36	117072.45	-	0.1
33	92674.02	117071.2	-	0.1
34	92672.31	117070.52	-	0.1
35	92670.48	117070.5	-	0.1
36	92668.76	117071.14	-	0.1
37	92667.29	117071.96	-	0.1
38	92665.97	117073.23	-	0.1
39	92665.19	117074.9	-	0.1
40	92665.07	117076.73	-	0.1
41	92665.78	117078.87	-	0.1
42	92664.27	117082.75	-	0.1
43	92657.3	117083.31	-	0.1
44	92653.96	117080.55	-	0.1
45	92651.46	117074.16	-	0.1
46	92650.87	117073.08	-	0.1
47	92649.55	117071.81	-	0.1
48	92647.86	117071.1	-	0.1
49	92646.02	117071.05	-	0.1
50	92644.26	117071.68	-	0.1
51	92640.2	117050.49	-	0.1
52	92639.77	117045.89	-	0.1
53	92639.51	117044.69	-	0.1
54	92638.59	117043.1	-	0.1
55	92636.95	117041.84	-	0.1
56	92668.27	117040.62	-	0.1
57	92669.63	117040.37	-	0.1
58	92670.62	117039.93	-	0.1



ДОКУМЕНТ ПОДПИСАН  
ЭЛЕКТРОННОЙ ПОДПИСЬЮ

Сертификат: 009F0BDC181A023B64597F1E2579BEFB50

Владелец: ФЕДЕРАЛЬНАЯ СЛУЖБА ГОСУДАРСТВЕННОЙ

РЕГИСТРАЦИИ, КАДАСТРА И КАРТОГРАФИИ

Действителен: с 02.08.2024 по 26.10.2025

полное наименование должности

инициалы, фамилия

## Земельный участок

вид объекта недвижимости

Лист № 170 раздела 4.2

Всего листов раздела 4.2: 319

Всего разделов: 8

Всего листов выписки: 476

08.07.2025г. № КУВИ-001/2025-136441664

Кадастровый номер:

78:31:0001519:433

1	2	3	4	5
59	92690.03	117028.79	-	0.1
1	92701.92	117036.69	-	0.1
1	92808.24	117174.21	-	0.1
2	92808.34	117174.92	-	0.1
3	92806.83	117175.32	-	0.1
1	92808.24	117174.21	-	0.1
1	92827.94	117162.81	-	0.1
2	92814.01	117166.99	-	0.1
3	92813.84	117165.92	-	0.1
4	92813.38	117164.18	-	0.1
1	92827.94	117162.81	-	0.1
1	92808.26	116984.39	-	0.1
2	92806.79	116985.88	-	0.1
3	92806.08	116987.71	-	0.1
4	92767.39	116995.52	-	0.1
5	92766.61	116989.06	-	0.1
6	92764.92	116981.2	-	0.1
7	92769.18	116979.9	-	0.1
8	92782.58	116977	-	0.1
9	92792.25	116980.41	-	0.1
10	92805.96	116984.29	-	0.1
11	92806.93	116984.46	-	0.1
1	92808.26	116984.39	-	0.1



ДОКУМЕНТ ПОДПИСАН  
ЭЛЕКТРОННОЙ ПОДПИСЬЮ

Сертификат: 009F0BDC181A023B64597F1E2579BEFB50

Владелец: ФЕДЕРАЛЬНАЯ СЛУЖБА ГОСУДАРСТВЕННОЙ

РЕГИСТРАЦИИ, КАДАСТРА И КАРТОГРАФИИ

Действителен: с 02.08.2024 по 26.10.2025

полное наименование должности

инициалы, фамилия

Земельный участок			
вид объекта недвижимости			
Лист № 171 раздела 4.2	Всего листов раздела 4.2: 319	Всего разделов: 8	Всего листов выписки: 476

08.07.2025г. № КУВИ-001/2025-136441664

Кадастровый номер: 78:31:0001519:433

Сведения о характерных точках границы части (частей) земельного участка			
Учетный номер части: 78:31:0001519:433/26			
Система координат СК-1964			

Номер точки	Координаты, м		Описание закрепления на местности	Средняя квадратичная погрешность определения координат характерных точек границ земельного участка, м
	X	Y		
1	2	3	4	5
1	92882.08	116974.42	-	0.1
2	92880.08	116974.53	-	0.1
3	92880.28	116976.48	-	0.1
4	92880.88	116982.47	-	0.1
5	92881.43	116988	-	0.1
6	92846.39	117007.04	-	0.1
7	92846.25	117007.14	-	0.1
8	92846.12	117007.26	-	0.1
9	92846.02	117007.4	-	0.1
10	92845.94	117007.55	-	0.1
11	92845.89	117007.72	-	0.1
12	92845.87	117007.89	-	0.1
13	92845.85	117008.7	-	0.1
14	92845.51	117013.88	-	0.1
15	92845.45	117015.21	-	0.1
16	92847.48	117041.19	-	0.1
17	92847.21	117045.03	-	0.1
18	92846.79	117051.04	-	0.1
19	92846.57	117054.29	-	0.1
20	92846.7	117060.23	-	0.1
21	92849.1	117085.81	-	0.1
22	92849.4	117089.7	-	0.1
23	92849.89	117096.13	-	0.1
24	92849.96	117097.77	-	0.1



ДОКУМЕНТ ПОДПИСАН  
ЭЛЕКТРОННОЙ ПОДПИСЬЮ

Сертификат: 009F0BDC181A023B64597F1E2579BEFB50

Владелец: ФЕДЕРАЛЬНАЯ СЛУЖБА ГОСУДАРСТВЕННОЙ

РЕГИСТРАЦИИ, КАДАСТРА И КАРТОГРАФИИ

Действителен: с 02.08.2024 по 26.10.2025

полное наименование должности

инициалы, фамилия

## Земельный участок

вид объекта недвижимости

Лист № 172 раздела 4.2

Всего листов раздела 4.2: 319

Всего разделов: 8

Всего листов выписки: 476

08.07.2025г. № КУВИ-001/2025-136441664

Кадастровый номер:

78:31:0001519:433

1	2	3	4	5
25	92841.84	117101.81	-	0.1
26	92833.47	117104.08	-	0.1
27	92833.22	117104.18	-	0.1
28	92833.04	117104.3	-	0.1
29	92832.88	117104.44	-	0.1
30	92832.75	117104.61	-	0.1
31	92832.65	117104.8	-	0.1
32	92832.58	117105	-	0.1
33	92832.55	117105.21	-	0.1
34	92832.56	117105.42	-	0.1
35	92832.58	117105.56	-	0.1
36	92833	117107.43	-	0.1
37	92826.87	117109.56	-	0.1
38	92826.71	117109.62	-	0.1
39	92826.53	117109.74	-	0.1
40	92826.37	117109.88	-	0.1
41	92826.24	117110.05	-	0.1
42	92826.14	117110.23	-	0.1
43	92826.08	117110.44	-	0.1
44	92826.05	117110.65	-	0.1
45	92826.06	117110.86	-	0.1
46	92826.11	117111.06	-	0.1
47	92826.19	117111.26	-	0.1
48	92826.27	117111.39	-	0.1
49	92828.12	117114.07	-	0.1
50	92828.24	117114.2	-	0.1
51	92828.37	117114.31	-	0.1
52	92828.52	117114.4	-	0.1
53	92828.68	117114.46	-	0.1



ДОКУМЕНТ ПОДПИСАН  
ЭЛЕКТРОННОЙ ПОДПИСЬЮ

Сертификат: 009F0BDC181A023B64597F1E2579BEFB50

Владелец: ФЕДЕРАЛЬНАЯ СЛУЖБА ГОСУДАРСТВЕННОЙ

РЕГИСТРАЦИИ, КАДАСТРА И КАРТОГРАФИИ

Действителен: с 02.08.2024 по 26.10.2025

полное наименование должности

инициалы, фамилия

## Земельный участок

вид объекта недвижимости

Лист № 173 раздела 4.2

Всего листов раздела 4.2: 319

Всего разделов: 8

Всего листов выписки: 476

08.07.2025г. № КУВИ-001/2025-136441664

Кадастровый номер:

78:31:0001519:433

1	2	3	4	5
54	92828.85	117114.49	-	0.1
55	92829.03	117114.49	-	0.1
56	92829.2	117114.46	-	0.1
57	92829.36	117114.41	-	0.1
58	92829.52	117114.32	-	0.1
59	92829.65	117114.21	-	0.1
60	92829.76	117114.08	-	0.1
61	92829.85	117113.92	-	0.1
62	92829.91	117113.76	-	0.1
63	92829.94	117113.59	-	0.1
64	92829.94	117113.42	-	0.1
65	92829.91	117113.24	-	0.1
66	92829.85	117113.08	-	0.1
67	92829.77	117112.93	-	0.1
68	92828.5	117111.11	-	0.1
69	92834.15	117109.15	-	0.1
70	92834.4	117109.03	-	0.1
71	92834.53	117108.94	-	0.1
72	92834.69	117108.81	-	0.1
73	92834.79	117108.69	-	0.1
74	92834.91	117108.52	-	0.1
75	92834.98	117108.38	-	0.1
76	92835.05	117108.18	-	0.1
77	92835.08	117108.03	-	0.1
78	92835.1	117107.82	-	0.1
79	92835.09	117107.67	-	0.1
80	92835.06	117107.51	-	0.1
81	92834.69	117105.83	-	0.1
82	92842.46	117103.71	-	0.1



ДОКУМЕНТ ПОДПИСАН  
ЭЛЕКТРОННОЙ ПОДПИСЬЮ

Сертификат: 009F0BDC181A023B64597F1E2579BEFB50

Владелец: ФЕДЕРАЛЬНАЯ СЛУЖБА ГОСУДАРСТВЕННОЙ

РЕГИСТРАЦИИ, КАДАСТРА И КАРТОГРАФИИ

Действителен: с 02.08.2024 по 26.10.2025

полное наименование должности

инициалы, фамилия

## Земельный участок

вид объекта недвижимости

Лист № 174 раздела 4.2

Всего листов раздела 4.2: 319

Всего разделов: 8

Всего листов выписки: 476

08.07.2025г. № КУВИ-001/2025-136441664

Кадастровый номер:

78:31:0001519:433

1	2	3	4	5
83	92842.64	117103.64	-	0.1
84	92850.87	117099.55	-	0.1
85	92851.06	117099.44	-	0.1
86	92851.2	117099.34	-	0.1
87	92851.33	117099.23	-	0.1
88	92851.46	117099.11	-	0.1
89	92851.57	117098.98	-	0.1
90	92851.67	117098.84	-	0.1
91	92851.76	117098.69	-	0.1
92	92851.84	117098.53	-	0.1
93	92851.9	117098.37	-	0.1
94	92851.95	117098.2	-	0.1
95	92851.98	117098.03	-	0.1
96	92852	117097.86	-	0.1
97	92852.01	117097.69	-	0.1
98	92852	117097.55	-	0.1
99	92851.88	117095.97	-	0.1
100	92851.39	117089.55	-	0.1
101	92851.09	117085.64	-	0.1
102	92848.69	117060.08	-	0.1
103	92848.57	117054.3	-	0.1
104	92848.79	117051.18	-	0.1
105	92849.2	117045.16	-	0.1
106	92849.48	117041.11	-	0.1
107	92847.45	117015.12	-	0.1
108	92847.5	117014.01	-	0.1
109	92847.84	117008.81	-	0.1
110	92847.85	117008.52	-	0.1
111	92882.97	116989.44	-	0.1



ДОКУМЕНТ ПОДПИСАН  
ЭЛЕКТРОННОЙ ПОДПИСЬЮ

Сертификат: 009F0BDC181A023B64597F1E2579BEFB50

Владелец: ФЕДЕРАЛЬНАЯ СЛУЖБА ГОСУДАРСТВЕННОЙ

РЕГИСТРАЦИИ, КАДАСТРА И КАРТОГРАФИИ

Действителен: с 02.08.2024 по 26.10.2025

полное наименование должности

инициалы, фамилия

## Земельный участок

вид объекта недвижимости

Лист № 175 раздела 4.2

Всего листов раздела 4.2: 319

Всего разделов: 8

Всего листов выписки: 476

08.07.2025г. № КУВИ-001/2025-136441664

Кадастровый номер:

78:31:0001519:433

1	2	3	4	5
112	92883.11	116989.35	-	0.1
113	92883.24	116989.24	-	0.1
114	92883.34	116989.11	-	0.1
115	92883.42	116988.96	-	0.1
116	92883.47	116988.8	-	0.1
117	92883.49	116988.63	-	0.1
118	92883.49	116988.47	-	0.1
119	92882.87	116982.27	-	0.1
120	92882.27	116976.28	-	0.1
1	92882.08	116974.42	-	0.1



ДОКУМЕНТ ПОДПИСАН  
ЭЛЕКТРОННОЙ ПОДПИСЬЮ

Сертификат: 009F0BDC181A023B64597F1E2579BEFB50

Владелец: ФЕДЕРАЛЬНАЯ СЛУЖБА ГОСУДАРСТВЕННОЙ

РЕГИСТРАЦИИ, КАДАСТРА И КАРТОГРАФИИ

Действителен: с 02.08.2024 по 26.10.2025

полное наименование должности

инициалы, фамилия

Земельный участок			
вид объекта недвижимости			
Лист № 176 раздела 4.2	Всего листов раздела 4.2: 319	Всего разделов: 8	Всего листов выписки: 476

08.07.2025г. № КУВИ-001/2025-136441664

Кадастровый номер: 78:31:0001519:433

Сведения о характерных точках границы части (частей) земельного участка			
Учетный номер части: 78:31:0001519:433/27			
Система координат СК-1964			

Номер точки	Координаты, м		Описание закрепления на местности	Средняя квадратичная погрешность определения координат характерных точек границ земельного участка, м
	X	Y		
1	2	3	4	5
1	92461.95	116982.66	-	0.1
2	92456.51	116983.66	-	0.1
3	92457.11	116983.86	-	0.1
4	92457.28	116983.9	-	0.1
5	92457.44	116983.91	-	0.1
6	92457.61	116983.9	-	0.1
7	92460.23	116983.41	-	0.1
8	92460.46	116983.34	-	0.1
1	92461.95	116982.66	-	0.1



ДОКУМЕНТ ПОДПИСАН  
ЭЛЕКТРОННОЙ ПОДПИСЬЮ

Сертификат: 009F0BDC181A023B64597F1E2579BEFB50

Владелец: ФЕДЕРАЛЬНАЯ СЛУЖБА ГОСУДАРСТВЕННОЙ  
РЕГИСТРАЦИИ, КАДАСТРА И КАРТОГРАФИИ  
Действителен: с 02.08.2024 по 26.10.2025

полное наименование должности

инициалы, фамилия

Земельный участок				
вид объекта недвижимости				
Лист № 177 раздела 4.2		Всего листов раздела 4.2: 319		Всего разделов: 8
08.07.2025г. № КУВИ-001/2025-136441664				
Кадастровый номер:			78:31:0001519:433	
Сведения о характерных точках границы части (частей) земельного участка				
Учетный номер части: 78:31:0001519:433/28				
Система координат СК-1964				
Номер точки	Координаты, м		Описание закрепления на местности	Средняя квадратичная погрешность определения координат характерных точек границ земельного участка, м
	X	Y		
1	2	3	4	5
1	92441.12	116986.79	-	0.1
2	92438.03	116986.88	Иные способы закрепления границ	0.1
3	92438.14	116987.52	-	0.1
1	92441.12	116986.79	-	0.1



ДОКУМЕНТ ПОДПИСАН  
ЭЛЕКТРОННОЙ ПОДПИСЬЮ

Сертификат: 009F0BDC181A023B64597F1E2579BEFB50

Владелец: ФЕДЕРАЛЬНАЯ СЛУЖБА ГОСУДАРСТВЕННОЙ  
РЕГИСТРАЦИИ, КАДАСТРА И КАРТОГРАФИИ  
Действителен: с 02.08.2024 по 26.10.2025

полное наименование должности

инициалы, фамилия

Земельный участок			
вид объекта недвижимости			

Лист № 178 раздела 4.2	Всего листов раздела 4.2: 319	Всего разделов: 8	Всего листов выписки: 476
------------------------	-------------------------------	-------------------	---------------------------

08.07.2025г. № КУВИ-001/2025-136441664

Кадастровый номер: 78:31:0001519:433

Сведения о характерных точках границы части (частей) земельного участка

Учетный номер части: 78:31:0001519:433/29

Система координат СК-1964

Номер точки	Координаты, м		Описание закрепления на местности	Средняя квадратичная погрешность определения координат характерных точек границ земельного участка, м
	X	Y		
1	2	3	4	5
1	92801.31	117190.49	Иные способы закрепления границ	0.1
2	92793.95	117191.5	-	0.1
3	92769.6	117196.49	-	0.1
4	92760.22	117198.9	-	0.1
5	92793.44	117191.8	Иные способы закрепления границ	0.1
1	92801.31	117190.49	Иные способы закрепления границ	0.1



ДОКУМЕНТ ПОДПИСАН  
ЭЛЕКТРОННОЙ ПОДПИСЬЮ

Сертификат: 009F0BDC181A023B64597F1E2579BEFB50

Владелец: ФЕДЕРАЛЬНАЯ СЛУЖБА ГОСУДАРСТВЕННОЙ

РЕГИСТРАЦИИ, КАДАСТРА И КАРТОГРАФИИ

Действителен: с 02.08.2024 по 26.10.2025

полное наименование должности

инициалы, фамилия

Земельный участок			
вид объекта недвижимости			
Лист № 179 раздела 4.2	Всего листов раздела 4.2: 319	Всего разделов: 8	Всего листов выписки: 476

08.07.2025г. № КУВИ-001/2025-136441664

Кадастровый номер: 78:31:0001519:433

Сведения о характерных точках границы части (частей) земельного участка			
Учетный номер части: 78:31:0001519:433/30			
Система координат СК-1964			

Номер точки	Координаты, м		Описание закрепления на местности	Средняя квадратичная погрешность определения координат характерных точек границ земельного участка, м
	X	Y		
1	2	3	4	5
1	92759.33	117199.09	-	0.1
2	92757.26	117198.71	-	0.1
3	92757.11	117198.69	-	0.1
4	92756.95	117198.7	-	0.1
5	92756.45	117198.77	-	0.1
6	92756.29	117198.8	-	0.1
7	92756.15	117198.84	-	0.1
8	92755.96	117198.93	-	0.1
9	92755.83	117199.01	-	0.1
10	92755.68	117199.14	-	0.1
11	92755.57	117199.25	-	0.1
12	92755.45	117199.41	-	0.1
13	92755.38	117199.54	-	0.1
14	92755.31	117199.69	-	0.1
15	92753.94	117200.24	-	0.1
1	92759.33	117199.09	-	0.1



ДОКУМЕНТ ПОДПИСАН  
ЭЛЕКТРОННОЙ ПОДПИСЬЮ

Сертификат: 009F0BDC181A023B64597F1E2579BEFB50

Владелец: ФЕДЕРАЛЬНАЯ СЛУЖБА ГОСУДАРСТВЕННОЙ

РЕГИСТРАЦИИ, КАДАСТРА И КАРТОГРАФИИ

Действителен: с 02.08.2024 по 26.10.2025

полное наименование должности

инициалы, фамилия

Земельный участок			
вид объекта недвижимости			
Лист № 180 раздела 4.2	Всего листов раздела 4.2: 319	Всего разделов: 8	Всего листов выписки: 476

08.07.2025г. № КУВИ-001/2025-136441664

Кадастровый номер: 78:31:0001519:433

Сведения о характерных точках границы части (частей) земельного участка			
Учетный номер части: 78:31:0001519:433/31			
Система координат СК-1964			

Номер точки	Координаты, м		Описание закрепления на местности	Средняя квадратичная погрешность определения координат характерных точек границ земельного участка, м
	X	Y		
1	2	3	4	5
1	92651.14	116947.23	Иные способы закрепления границ	0.1
2	92651.05	116947.06	Иные способы закрепления границ	0.1
3	92606.54	116955.61	Иные способы закрепления границ	0.1
4	92574.42	116961.83	Иные способы закрепления границ	0.1
5	92573.55	116962	-	0.1
6	92604.68	116956.29	-	0.1
7	92604.87	116956.3	-	0.1
8	92605.03	116956.29	-	0.1
9	92608.62	116955.76	-	0.1
10	92612.17	116955.1	-	0.1
11	92612.4	116955.04	-	0.1
12	92612.58	116954.98	-	0.1
13	92612.72	116954.97	-	0.1
14	92612.88	116954.97	-	0.1
15	92613.04	116954.94	-	0.1
16	92613.67	116954.78	-	0.1
17	92614.93	116954.48	-	0.1
18	92615.54	116954.34	-	0.1
19	92626.5	116952.01	-	0.1
20	92635.26	116950.36	-	0.1
1	92651.14	116947.23	Иные способы закрепления границ	0.1



ДОКУМЕНТ ПОДПИСАН  
ЭЛЕКТРОННОЙ ПОДПИСЬЮ

Сертификат: 009F0BDC181A023B64597F1E2579BEFB50

Владелец: ФЕДЕРАЛЬНАЯ СЛУЖБА ГОСУДАРСТВЕННОЙ

РЕГИСТРАЦИИ, КАДАСТРА И КАРТОГРАФИИ

Действителен: с 02.08.2024 по 26.10.2025

полное наименование должности

инициалы, фамилия

Земельный участок			
вид объекта недвижимости			
Лист № 181 раздела 4.2	Всего листов раздела 4.2: 319	Всего разделов: 8	Всего листов выписки: 476

08.07.2025г. № КУВИ-001/2025-136441664

Кадастровый номер: 78:31:0001519:433

Сведения о характерных точках границы части (частей) земельного участка			
Учетный номер части: 78:31:0001519:433/32			
Система координат СК-1964			

Номер точки	Координаты, м		Описание закрепления на местности	Средняя квадратичная погрешность определения координат характерных точек границ земельного участка, м
	X	Y		
1	2	3	4	5
1	92827.69	117184.32	-	0.1
2	92827.2	117181.01	-	0.1
3	92827.05	117178.23	-	0.1
4	92826.59	117174.16	-	0.1
5	92821.64	117143.54	-	0.1
6	92821.27	117141.02	-	0.1
7	92821.05	117139.53	-	0.1
8	92820.92	117138.66	-	0.1
9	92820.42	117129.56	-	0.1
10	92820.37	117129.24	-	0.1
11	92819.99	117126.46	-	0.1
12	92820.91	117125.01	-	0.1
13	92820.99	117124.86	-	0.1
14	92821.52	117123.58	-	0.1
15	92822.96	117123.32	-	0.1
16	92825.44	117122.87	-	0.1
17	92825.77	117122.81	-	0.1
18	92826.43	117122.69	-	0.1
19	92826.59	117122.64	-	0.1
20	92826.75	117122.56	-	0.1
21	92826.89	117122.46	-	0.1
22	92827.02	117122.34	-	0.1
23	92827.11	117122.19	-	0.1
24	92827.19	117122.03	-	0.1



ДОКУМЕНТ ПОДПИСАН  
ЭЛЕКТРОННОЙ ПОДПИСЬЮ

Сертификат: 009F0BDC181A023B64597F1E2579BEFB50

Владелец: ФЕДЕРАЛЬНАЯ СЛУЖБА ГОСУДАРСТВЕННОЙ

РЕГИСТРАЦИИ, КАДАСТРА И КАРТОГРАФИИ

Действителен: с 02.08.2024 по 26.10.2025

полное наименование должности

инициалы, фамилия

## Земельный участок

вид объекта недвижимости

Лист № 182 раздела 4.2

Всего листов раздела 4.2: 319

Всего разделов: 8

Всего листов выписки: 476

08.07.2025г. № КУВИ-001/2025-136441664

Кадастровый номер:

78:31:0001519:433

1	2	3	4	5
25	92827.23	117121.87	-	0.1
26	92827.24	117121.69	-	0.1
27	92827.23	117121.52	-	0.1
28	92827.2	117121.38	-	0.1
29	92827.16	117121.18	-	0.1
30	92827.13	117121.04	-	0.1
31	92827.1	117120.88	-	0.1
32	92827.04	117120.72	-	0.1
33	92826.95	117120.57	-	0.1
34	92826.84	117120.44	-	0.1
35	92826.75	117120.25	-	0.1
36	92826.82	117120.09	-	0.1
37	92826.87	117119.92	-	0.1
38	92826.88	117119.75	-	0.1
39	92826.86	117119.57	-	0.1
40	92826.82	117119.4	-	0.1
41	92826.74	117119.25	-	0.1
42	92826.64	117119.11	-	0.1
43	92826.52	117118.98	-	0.1
44	92826.37	117118.88	-	0.1
45	92826.21	117118.81	-	0.1
46	92826.05	117118.77	-	0.1
47	92825.87	117118.76	-	0.1
48	92825.7	117118.77	-	0.1
49	92824.45	117119.01	-	0.1
50	92813.07	117120.46	-	0.1
51	92809.94	117116.95	-	0.1
52	92805.9	117109.53	-	0.1
53	92804.49	117106.68	-	0.1



ДОКУМЕНТ ПОДПИСАН  
ЭЛЕКТРОННОЙ ПОДПИСЬЮ

Сертификат: 009F0BDC181A023B64597F1E2579BEFB50

Владелец: ФЕДЕРАЛЬНАЯ СЛУЖБА ГОСУДАРСТВЕННОЙ

РЕГИСТРАЦИИ, КАДАСТРА И КАРТОГРАФИИ

Действителен: с 02.08.2024 по 26.10.2025

полное наименование должности

инициалы, фамилия

## Земельный участок

вид объекта недвижимости

Лист № 183 раздела 4.2

Всего листов раздела 4.2: 319

Всего разделов: 8

Всего листов выписки: 476

08.07.2025г. № КУВИ-001/2025-136441664

Кадастровый номер:

78:31:0001519:433

1	2	3	4	5
54	92803.33	117104.52	-	0.1
55	92803.24	117104.38	-	0.1
56	92803.13	117104.26	-	0.1
57	92803	117104.16	-	0.1
58	92802.86	117104.08	-	0.1
59	92802.7	117104.02	-	0.1
60	92802.53	117103.97	-	0.1
61	92802.39	117103.86	-	0.1
62	92802.29	117103.71	-	0.1
63	92802.25	117103.53	-	0.1
64	92802.26	117103.39	-	0.1
65	92802.33	117103.23	-	0.1
66	92802.39	117103.06	-	0.1
67	92802.42	117102.89	-	0.1
68	92802.42	117102.71	-	0.1
69	92802.39	117102.54	-	0.1
70	92800.48	117095.33	-	0.1
71	92800.15	117094.13	-	0.1
72	92800.07	117093.9	-	0.1
73	92800	117093.73	-	0.1
74	92799.9	117093.56	-	0.1
75	92799.8	117093.39	-	0.1
76	92799.68	117093.24	-	0.1
77	92799.55	117093.1	-	0.1
78	92799.4	117092.97	-	0.1
79	92799.25	117092.85	-	0.1
80	92799.09	117092.75	-	0.1
81	92798.92	117092.66	-	0.1
82	92798.74	117092.58	-	0.1



ДОКУМЕНТ ПОДПИСАН  
ЭЛЕКТРОННОЙ ПОДПИСЬЮ

Сертификат: 009F0BDC181A023B64597F1E2579BEFB50

Владелец: ФЕДЕРАЛЬНАЯ СЛУЖБА ГОСУДАРСТВЕННОЙ

РЕГИСТРАЦИИ, КАДАСТРА И КАРТОГРАФИИ

Действителен: с 02.08.2024 по 26.10.2025

полное наименование должности

инициалы, фамилия

## Земельный участок

вид объекта недвижимости

Лист № 184 раздела 4.2

Всего листов раздела 4.2: 319

Всего разделов: 8

Всего листов выписки: 476

08.07.2025г. № КУВИ-001/2025-136441664

Кадастровый номер:

78:31:0001519:433

1	2	3	4	5
83	92798.55	117092.52	-	0.1
84	92798.37	117092.48	-	0.1
85	92798.22	117092.45	-	0.1
86	92796.86	117092.28	-	0.1
87	92790.79	117091.5	-	0.1
88	92790.63	117091.5	-	0.1
89	92790.46	117091.52	-	0.1
90	92767.43	117096.19	-	0.1
91	92767.38	117096.04	-	0.1
92	92765.03	117089.04	-	0.1
93	92764.96	117088.88	-	0.1
94	92764.85	117088.69	-	0.1
95	92764.7	117088.52	-	0.1
96	92764.53	117088.39	-	0.1
97	92764.33	117088.28	-	0.1
98	92764.12	117088.21	-	0.1
99	92763.9	117088.18	-	0.1
100	92763.68	117088.18	-	0.1
101	92763.46	117088.23	-	0.1
102	92763.32	117088.28	-	0.1
103	92757.82	117090.68	-	0.1
104	92753.93	117092.38	-	0.1
105	92753.33	117092.51	-	0.1
106	92748.5	117093.58	-	0.1
107	92746.08	117094.12	-	0.1
108	92738.88	117093.18	-	0.1
109	92738.65	117093.18	-	0.1
110	92738.5	117093.2	-	0.1
111	92735.48	117093.97	-	0.1



ДОКУМЕНТ ПОДПИСАН  
ЭЛЕКТРОННОЙ ПОДПИСЬЮ

Сертификат: 009F0BDC181A023B64597F1E2579BEFB50

Владелец: ФЕДЕРАЛЬНАЯ СЛУЖБА ГОСУДАРСТВЕННОЙ

РЕГИСТРАЦИИ, КАДАСТРА И КАРТОГРАФИИ

Действителен: с 02.08.2024 по 26.10.2025

полное наименование должности

инициалы, фамилия

## Земельный участок

вид объекта недвижимости

Лист № 185 раздела 4.2

Всего листов раздела 4.2: 319

Всего разделов: 8

Всего листов выписки: 476

08.07.2025г. № КУВИ-001/2025-136441664

Кадастровый номер:

78:31:0001519:433

1	2	3	4	5
112	92735.31	117094.02	-	0.1
113	92735.15	117094.09	-	0.1
114	92734.97	117094.21	-	0.1
115	92734.83	117094.32	-	0.1
116	92734.68	117094.47	-	0.1
117	92734.57	117094.62	-	0.1
118	92734.47	117094.8	-	0.1
119	92734.4	117094.97	-	0.1
120	92734.35	117095.14	-	0.1
121	92733.86	117097.21	-	0.1
122	92731.97	117098.95	-	0.1
123	92728.46	117100.95	-	0.1
124	92720.12	117100.66	-	0.1
125	92719.91	117100.67	-	0.1
126	92712.31	117102.02	-	0.1
127	92705.77	117100.06	-	0.1
128	92705.54	117100.02	-	0.1
129	92699.55	117099.7	-	0.1
130	92695.95	117099.51	-	0.1
131	92695.79	117099.51	-	0.1
132	92695.64	117099.54	-	0.1
133	92687.66	117101.62	-	0.1
134	92687.5	117101.68	-	0.1
135	92687.35	117101.76	-	0.1
136	92686.26	117102.51	-	0.1
137	92681.83	117105.52	-	0.1
138	92677.05	117101.87	-	0.1
139	92676.83	117101.74	-	0.1
140	92676.66	117101.69	-	0.1



ДОКУМЕНТ ПОДПИСАН  
ЭЛЕКТРОННОЙ ПОДПИСЬЮ

Сертификат: 009F0BDC181A023B64597F1E2579BEFB50

Владелец: ФЕДЕРАЛЬНАЯ СЛУЖБА ГОСУДАРСТВЕННОЙ

РЕГИСТРАЦИИ, КАДАСТРА И КАРТОГРАФИИ

Действителен: с 02.08.2024 по 26.10.2025

полное наименование должности

инициалы, фамилия

## Земельный участок

вид объекта недвижимости

Лист № 186 раздела 4.2

Всего листов раздела 4.2: 319

Всего разделов: 8

Всего листов выписки: 476

08.07.2025г. № КУВИ-001/2025-136441664

Кадастровый номер:

78:31:0001519:433

1	2	3	4	5
141	92676.49	117101.67	-	0.1
142	92673.1	117101.48	-	0.1
143	92667.93	117098.39	-	0.1
144	92663.7	117094.06	-	0.1
145	92663.57	117093.95	-	0.1
146	92663.43	117093.86	-	0.1
147	92663.27	117093.8	-	0.1
148	92663.11	117093.77	-	0.1
149	92656.18	117092.91	-	0.1
150	92652.57	117092.43	-	0.1
151	92651.53	117091.71	-	0.1
152	92651.33	117091.61	-	0.1
153	92651.18	117091.56	-	0.1
154	92651.03	117091.54	-	0.1
155	92639.41	117090.76	-	0.1
156	92639.19	117090.77	-	0.1
157	92608.66	117095.58	-	0.1
158	92582.01	117103.48	-	0.1
159	92579.22	117103.75	-	0.1
160	92573.98	117103.14	-	0.1
161	92572.45	117098.33	-	0.1
162	92571.94	117095.36	-	0.1
163	92571.91	117095.22	-	0.1
164	92571.17	117092.94	-	0.1
165	92567.28	117079.22	-	0.1
166	92566.56	117075.58	-	0.1
167	92565.48	117070.09	-	0.1
168	92561.26	117046.05	-	0.1
169	92563.24	117045.63	-	0.1



ДОКУМЕНТ ПОДПИСАН  
ЭЛЕКТРОННОЙ ПОДПИСЬЮ

Сертификат: 009F0BDC181A023B64597F1E2579BEFB50

Владелец: ФЕДЕРАЛЬНАЯ СЛУЖБА ГОСУДАРСТВЕННОЙ

РЕГИСТРАЦИИ, КАДАСТРА И КАРТОГРАФИИ

Действителен: с 02.08.2024 по 26.10.2025

полное наименование должности

инициалы, фамилия

## Земельный участок

вид объекта недвижимости

Лист № 187 раздела 4.2

Всего листов раздела 4.2: 319

Всего разделов: 8

Всего листов выписки: 476

08.07.2025г. № КУВИ-001/2025-136441664

Кадастровый номер:

78:31:0001519:433

1	2	3	4	5
170	92572.37	117043.83	-	0.1
171	92572.66	117043.76	-	0.1
172	92572.9	117043.68	-	0.1
173	92573.14	117043.57	-	0.1
174	92573.36	117043.44	-	0.1
175	92573.57	117043.3	-	0.1
176	92573.77	117043.14	-	0.1
177	92573.95	117042.96	-	0.1
178	92574.11	117042.76	-	0.1
179	92574.26	117042.56	-	0.1
180	92574.39	117042.34	-	0.1
181	92574.5	117042.11	-	0.1
182	92574.59	117041.87	-	0.1
183	92574.66	117041.62	-	0.1
184	92574.7	117041.37	-	0.1
185	92574.72	117041.16	-	0.1
186	92575.06	117035.94	-	0.1
187	92575.06	117035.77	-	0.1
188	92574.87	117034.06	-	0.1
189	92573.25	117022.66	-	0.1
190	92572.67	117019.38	-	0.1
191	92572.09	117015.41	-	0.1
192	92570.27	117004.58	-	0.1
193	92568.76	116995.95	-	0.1
194	92566.32	116984.18	-	0.1
195	92565.11	116978.36	-	0.1
196	92564.36	116975.35	-	0.1
197	92562.76	116968.58	-	0.1
198	92561.97	116964.22	-	0.1



ДОКУМЕНТ ПОДПИСАН  
ЭЛЕКТРОННОЙ ПОДПИСЬЮ

Сертификат: 009F0BDC181A023B64597F1E2579BEFB50

Владелец: ФЕДЕРАЛЬНАЯ СЛУЖБА ГОСУДАРСТВЕННОЙ

РЕГИСТРАЦИИ, КАДАСТРА И КАРТОГРАФИИ

Действителен: с 02.08.2024 по 26.10.2025

полное наименование должности

инициалы, фамилия

## Земельный участок

вид объекта недвижимости

Лист № 188 раздела 4.2

Всего листов раздела 4.2: 319

Всего разделов: 8

Всего листов выписки: 476

08.07.2025г. № КУВИ-001/2025-136441664

Кадастровый номер:

78:31:0001519:433

1	2	3	4	5
199	92559.87	116964.62	-	0.1
200	92560.67	116969.04	-	0.1
201	92562.28	116975.86	-	0.1
202	92563.02	116978.81	-	0.1
203	92564.22	116984.61	-	0.1
204	92566.66	116996.37	-	0.1
205	92568.16	117004.95	-	0.1
206	92569.98	117015.75	-	0.1
207	92570.56	117019.7	-	0.1
208	92571.14	117022.98	-	0.1
209	92572.75	117034.35	-	0.1
210	92572.92	117035.9	-	0.1
211	92572.59	117041	-	0.1
212	92572.52	117041.28	-	0.1
213	92572.42	117041.46	-	0.1
214	92572.27	117041.6	-	0.1
215	92572.09	117041.7	-	0.1
216	92571.94	117041.74	-	0.1
217	92562.82	117043.53	-	0.1
218	92560.36	117044.06	-	0.1
219	92560.04	117044.15	-	0.1
220	92559.9	117044.21	-	0.1
221	92559.78	117044.29	-	0.1
222	92559.66	117044.37	-	0.1
223	92559.54	117044.47	-	0.1
224	92559.44	117044.57	-	0.1
225	92559.35	117044.68	-	0.1
226	92559.26	117044.8	-	0.1
227	92559.19	117044.93	-	0.1



ДОКУМЕНТ ПОДПИСАН  
ЭЛЕКТРОННОЙ ПОДПИСЬЮ

Сертификат: 009F0BDC181A023B64597F1E2579BEFB50

Владелец: ФЕДЕРАЛЬНАЯ СЛУЖБА ГОСУДАРСТВЕННОЙ

РЕГИСТРАЦИИ, КАДАСТРА И КАРТОГРАФИИ

Действителен: с 02.08.2024 по 26.10.2025

полное наименование должности

инициалы, фамилия

## Земельный участок

вид объекта недвижимости

Лист № 189 раздела 4.2

Всего листов раздела 4.2: 319

Всего разделов: 8

Всего листов выписки: 476

08.07.2025г. № КУВИ-001/2025-136441664

Кадастровый номер:

78:31:0001519:433

1	2	3	4	5
228	92559.1	117045.14	-	0.1
229	92559.05	117045.28	-	0.1
230	92559.03	117045.42	-	0.1
231	92559.01	117045.58	-	0.1
232	92559.03	117045.74	-	0.1
233	92563.37	117070.47	-	0.1
234	92564.46	117075.99	-	0.1
235	92565.21	117079.75	-	0.1
236	92569.12	117093.54	-	0.1
237	92569.84	117095.8	-	0.1
238	92570.35	117098.77	-	0.1
239	92570.38	117098.91	-	0.1
240	92572.05	117104.14	-	0.1
241	92572.02	117104.3	-	0.1
242	92571.58	117109.2	-	0.1
243	92571.58	117109.39	-	0.1
244	92571.73	117110.89	-	0.1
245	92572.05	117114.37	-	0.1
246	92566.12	117114.76	-	0.1
247	92565.86	117114.82	-	0.1
248	92565.7	117114.89	-	0.1
249	92565.56	117114.98	-	0.1
250	92565.43	117115.1	-	0.1
251	92565.33	117115.24	-	0.1
252	92565.25	117115.4	-	0.1
253	92565.2	117115.57	-	0.1
254	92565.18	117115.74	-	0.1
255	92565.19	117115.97	-	0.1
256	92565.2	117116.11	-	0.1



ДОКУМЕНТ ПОДПИСАН  
ЭЛЕКТРОННОЙ ПОДПИСЬЮ

Сертификат: 009F0BDC181A023B64597F1E2579BEFB50

Владелец: ФЕДЕРАЛЬНАЯ СЛУЖБА ГОСУДАРСТВЕННОЙ

РЕГИСТРАЦИИ, КАДАСТРА И КАРТОГРАФИИ

Действителен: с 02.08.2024 по 26.10.2025

полное наименование должности

инициалы, фамилия

## Земельный участок

вид объекта недвижимости

Лист № 190 раздела 4.2

Всего листов раздела 4.2: 319

Всего разделов: 8

Всего листов выписки: 476

08.07.2025г. № КУВИ-001/2025-136441664

Кадастровый номер:

78:31:0001519:433

1	2	3	4	5
257	92565.23	117116.28	-	0.1
258	92565.29	117116.45	-	0.1
259	92565.37	117116.6	-	0.1
260	92565.48	117116.73	-	0.1
261	92565.61	117116.85	-	0.1
262	92565.76	117116.94	-	0.1
263	92565.92	117117	-	0.1
264	92566.09	117117.04	-	0.1
265	92566.27	117117.04	-	0.1
266	92573.01	117116.59	-	0.1
267	92573.17	117116.56	-	0.1
268	92573.32	117116.51	-	0.1
269	92573.46	117116.44	-	0.1
270	92573.6	117116.35	-	0.1
271	92573.74	117116.25	-	0.1
272	92573.86	117116.14	-	0.1
273	92573.97	117116.01	-	0.1
274	92574.08	117115.88	-	0.1
275	92574.17	117115.74	-	0.1
276	92574.25	117115.59	-	0.1
277	92574.31	117115.44	-	0.1
278	92574.37	117115.28	-	0.1
279	92574.4	117115.11	-	0.1
280	92574.39	117114.93	-	0.1
281	92573.99	117110.68	-	0.1
282	92573.86	117109.29	-	0.1
283	92574.23	117105.18	-	0.1
284	92579.1	117105.74	-	0.1
285	92579.31	117105.75	-	0.1



ДОКУМЕНТ ПОДПИСАН  
ЭЛЕКТРОННОЙ ПОДПИСЬЮ

Сертификат: 009F0BDC181A023B64597F1E2579BEFB50

Владелец: ФЕДЕРАЛЬНАЯ СЛУЖБА ГОСУДАРСТВЕННОЙ

РЕГИСТРАЦИИ, КАДАСТРА И КАРТОГРАФИИ

Действителен: с 02.08.2024 по 26.10.2025

полное наименование должности

инициалы, фамилия

Земельный участок			
вид объекта недвижимости			

Лист № 191 раздела 4.2	Всего листов раздела 4.2: 319	Всего разделов: 8	Всего листов выписки: 476
------------------------	-------------------------------	-------------------	---------------------------

08.07.2025г. № КУВИ-001/2025-136441664

Кадастровый номер: 78:31:0001519:433

1	2	3	4	5
286	92582.3	117105.46	-	0.1
287	92582.48	117105.42	-	0.1
288	92609.03	117097.54	-	0.1
289	92639.39	117092.76	-	0.1
290	92650.62	117093.52	-	0.1
291	92651.63	117094.21	-	0.1
292	92651.76	117094.29	-	0.1
293	92651.91	117094.35	-	0.1
294	92652.07	117094.38	-	0.1
295	92655.93	117094.9	-	0.1
296	92659.47	117095.34	-	0.1
297	92655.58	117096.65	-	0.1
298	92652.3	117098.28	-	0.1
299	92651.5	117098.43	-	0.1
300	92651.3	117098.5	-	0.1
301	92646.17	117100.7	-	0.1
302	92662.02	117095.58	Иные способы закрепления границ	0.1
303	92672.09	117127.55	Иные способы закрепления границ	0.1
304	92677.2	117143.81	Иные способы закрепления границ	0.1
305	92681.83	117159.29	Иные способы закрепления границ	0.1
306	92682.85	117159.24	-	0.1
307	92682.55	117158.57	-	0.1
308	92681.46	117154.97	-	0.1
309	92679.68	117149.17	-	0.1
310	92679.6	117148.98	-	0.1
311	92678.22	117146.49	-	0.1



ДОКУМЕНТ ПОДПИСАН  
ЭЛЕКТРОННОЙ ПОДПИСЬЮ

Сертификат: 009F0BDC181A023B64597F1E2579BEFB50

Владелец: ФЕДЕРАЛЬНАЯ СЛУЖБА ГОСУДАРСТВЕННОЙ

РЕГИСТРАЦИИ, КАДАСТРА И КАРТОГРАФИИ

Действителен: с 02.08.2024 по 26.10.2025

полное наименование должности

инициалы, фамилия

## Земельный участок

вид объекта недвижимости

Лист № 192 раздела 4.2

Всего листов раздела 4.2: 319

Всего разделов: 8

Всего листов выписки: 476

08.07.2025г. № КУВИ-001/2025-136441664

Кадастровый номер:

78:31:0001519:433

1	2	3	4	5
312	92677.32	117143.54	-	0.1
313	92677.08	117142.81	-	0.1
314	92676.82	117141.65	-	0.1
315	92675.53	117137.91	-	0.1
316	92674.5	117134.54	-	0.1
317	92672.44	117128.06	-	0.1
318	92672.26	117127.46	-	0.1
319	92669.3	117116.84	-	0.1
320	92668.69	117115	-	0.1
321	92668.05	117113.12	-	0.1
322	92667.44	117111.22	-	0.1
323	92665.21	117104.14	-	0.1
324	92662.48	117095.91	-	0.1
325	92662.51	117095.71	-	0.1
326	92666.59	117099.88	-	0.1
327	92666.79	117100.04	-	0.1
328	92672.28	117103.32	-	0.1
329	92672.42	117103.39	-	0.1
330	92672.58	117103.44	-	0.1
331	92672.74	117103.46	-	0.1
332	92676.08	117103.65	-	0.1
333	92681.19	117107.55	-	0.1
334	92681.34	117107.65	-	0.1
335	92681.5	117107.71	-	0.1
336	92681.68	117107.75	-	0.1
337	92681.86	117107.76	-	0.1
338	92682.03	117107.73	-	0.1
339	92682.2	117107.67	-	0.1
340	92682.36	117107.58	-	0.1



ДОКУМЕНТ ПОДПИСАН  
ЭЛЕКТРОННОЙ ПОДПИСЬЮ

Сертификат: 009F0BDC181A023B64597F1E2579BEFB50

Владелец: ФЕДЕРАЛЬНАЯ СЛУЖБА ГОСУДАРСТВЕННОЙ

РЕГИСТРАЦИИ, КАДАСТРА И КАРТОГРАФИИ

Действителен: с 02.08.2024 по 26.10.2025

полное наименование должности

инициалы, фамилия

## Земельный участок

вид объекта недвижимости

Лист № 193 раздела 4.2

Всего листов раздела 4.2: 319

Всего разделов: 8

Всего листов выписки: 476

08.07.2025г. № КУВИ-001/2025-136441664

Кадастровый номер:

78:31:0001519:433

1	2	3	4	5
341	92687.38	117104.16	-	0.1
342	92688.33	117103.51	-	0.1
343	92695.99	117101.51	-	0.1
344	92699.44	117101.7	-	0.1
345	92705.31	117102.01	-	0.1
346	92711.97	117104	-	0.1
347	92712.12	117104.03	-	0.1
348	92712.27	117104.04	-	0.1
349	92712.43	117104.03	-	0.1
350	92720.15	117102.66	-	0.1
351	92728.68	117102.96	-	0.1
352	92728.92	117102.94	-	0.1
353	92729.07	117102.9	-	0.1
354	92729.21	117102.83	-	0.1
355	92733.06	117100.63	-	0.1
356	92733.24	117100.5	-	0.1
357	92735.21	117098.69	-	0.1
358	92735.36	117098.56	-	0.1
359	92735.48	117098.42	-	0.1
360	92735.6	117098.27	-	0.1
361	92735.72	117098.07	-	0.1
362	92735.79	117097.89	-	0.1
363	92735.84	117097.71	-	0.1
364	92736.25	117095.84	-	0.1
365	92738.81	117095.19	-	0.1
366	92746	117096.12	-	0.1
367	92746.18	117096.13	-	0.1
368	92746.35	117096.11	-	0.1
369	92748.93	117095.53	-	0.1



ДОКУМЕНТ ПОДПИСАН  
ЭЛЕКТРОННОЙ ПОДПИСЬЮ

Сертификат: 009F0BDC181A023B64597F1E2579BEFB50

Владелец: ФЕДЕРАЛЬНАЯ СЛУЖБА ГОСУДАРСТВЕННОЙ

РЕГИСТРАЦИИ, КАДАСТРА И КАРТОГРАФИИ

Действителен: с 02.08.2024 по 26.10.2025

полное наименование должности

инициалы, фамилия

## Земельный участок

вид объекта недвижимости

Лист № 194 раздела 4.2

Всего листов раздела 4.2: 319

Всего разделов: 8

Всего листов выписки: 476

08.07.2025г. № КУВИ-001/2025-136441664

Кадастровый номер:

78:31:0001519:433

1	2	3	4	5
370	92753.77	117094.46	-	0.1
371	92754.46	117094.31	-	0.1
372	92754.64	117094.25	-	0.1
373	92758.62	117092.51	-	0.1
374	92763.39	117090.43	-	0.1
375	92765.48	117096.67	-	0.1
376	92765.81	117097.66	-	0.1
377	92765.92	117097.89	-	0.1
378	92766.03	117098.02	-	0.1
379	92766.15	117098.14	-	0.1
380	92766.3	117098.23	-	0.1
381	92766.45	117098.29	-	0.1
382	92766.62	117098.33	-	0.1
383	92766.79	117098.34	-	0.1
384	92766.96	117098.32	-	0.1
385	92790.7	117093.51	-	0.1
386	92796.61	117094.26	-	0.1
387	92797.94	117094.43	-	0.1
388	92798.16	117094.54	-	0.1
389	92798.22	117094.68	-	0.1
390	92798.55	117095.86	-	0.1
391	92800.37	117102.73	-	0.1
392	92800.3	117102.99	-	0.1
393	92800.27	117103.21	-	0.1
394	92800.25	117103.43	-	0.1
395	92800.25	117103.65	-	0.1
396	92800.28	117103.87	-	0.1
397	92800.32	117104.09	-	0.1
398	92800.38	117104.3	-	0.1



ДОКУМЕНТ ПОДПИСАН  
ЭЛЕКТРОННОЙ ПОДПИСЬЮ

Сертификат: 009F0BDC181A023B64597F1E2579BEFB50

Владелец: ФЕДЕРАЛЬНАЯ СЛУЖБА ГОСУДАРСТВЕННОЙ

РЕГИСТРАЦИИ, КАДАСТРА И КАРТОГРАФИИ

Действителен: с 02.08.2024 по 26.10.2025

полное наименование должности

инициалы, фамилия

## Земельный участок

вид объекта недвижимости

Лист № 195 раздела 4.2

Всего листов раздела 4.2: 319

Всего разделов: 8

Всего листов выписки: 476

08.07.2025г. № КУВИ-001/2025-136441664

Кадастровый номер:

78:31:0001519:433

1	2	3	4	5
399	92800.46	117104.51	-	0.1
400	92800.55	117104.71	-	0.1
401	92800.67	117104.9	-	0.1
402	92800.8	117105.08	-	0.1
403	92800.94	117105.24	-	0.1
404	92801.04	117105.34	-	0.1
405	92801.21	117105.48	-	0.1
406	92801.39	117105.61	-	0.1
407	92801.58	117105.73	-	0.1
408	92801.75	117105.81	-	0.1
409	92802.7	117107.58	-	0.1
410	92804.14	117110.47	-	0.1
411	92808.24	117118	-	0.1
412	92808.37	117118.19	-	0.1
413	92811.92	117122.19	-	0.1
414	92812.12	117122.36	-	0.1
415	92812.28	117122.44	-	0.1
416	92812.45	117122.5	-	0.1
417	92812.62	117122.52	-	0.1
418	92812.8	117122.52	-	0.1
419	92819.65	117121.64	-	0.1
420	92819.45	117121.92	-	0.1
421	92819.38	117122.07	-	0.1
422	92818.68	117123.75	-	0.1
423	92817.78	117125.16	-	0.1
424	92817.52	117125.57	-	0.1
425	92817.44	117125.73	-	0.1
426	92817.39	117125.89	-	0.1
427	92817.37	117126.07	-	0.1



ДОКУМЕНТ ПОДПИСАН  
ЭЛЕКТРОННОЙ ПОДПИСЬЮ

Сертификат: 009F0BDC181A023B64597F1E2579BEFB50

Владелец: ФЕДЕРАЛЬНАЯ СЛУЖБА ГОСУДАРСТВЕННОЙ

РЕГИСТРАЦИИ, КАДАСТРА И КАРТОГРАФИИ

Действителен: с 02.08.2024 по 26.10.2025

полное наименование должности

инициалы, фамилия

## Земельный участок

вид объекта недвижимости

Лист № 196 раздела 4.2

Всего листов раздела 4.2: 319

Всего разделов: 8

Всего листов выписки: 476

08.07.2025г. № КУВИ-001/2025-136441664

Кадастровый номер:

78:31:0001519:433

1	2	3	4	5
428	92817.38	117126.24	-	0.1
429	92817.84	117129.59	-	0.1
430	92817.86	117129.77	-	0.1
431	92818.37	117138.88	-	0.1
432	92818.52	117139.91	-	0.1
433	92818.74	117141.39	-	0.1
434	92819.11	117143.94	-	0.1
435	92824.05	117174.54	-	0.1
436	92824.5	117178.47	-	0.1
437	92824.65	117181.29	-	0.1
438	92825.19	117184.9	-	0.1
1	92827.69	117184.32	-	0.1



ДОКУМЕНТ ПОДПИСАН  
ЭЛЕКТРОННОЙ ПОДПИСЬЮ

Сертификат: 009F0BDC181A023B64597F1E2579BEFB50

Владелец: ФЕДЕРАЛЬНАЯ СЛУЖБА ГОСУДАРСТВЕННОЙ

РЕГИСТРАЦИИ, КАДАСТРА И КАРТОГРАФИИ

Действителен: с 02.08.2024 по 26.10.2025

полное наименование должности

инициалы, фамилия

Земельный участок			
вид объекта недвижимости			
Лист № 197 раздела 4.2	Всего листов раздела 4.2: 319	Всего разделов: 8	Всего листов выписки: 476

08.07.2025г. № КУВИ-001/2025-136441664

Кадастровый номер: 78:31:0001519:433

Сведения о характерных точках границы части (частей) земельного участка				
Учетный номер части: 78:31:0001519:433/33				
Система координат СК-1964				
Номер точки	Координаты, м		Описание закрепления на местности	Средняя квадратичная погрешность определения координат характерных точек границ земельного участка, м
	X	Y		
1	2	3	4	5
1	93019.19	116884.11	-	0.1
2	93011.9	116879.13	Иные способы закрепления границ	0.1
3	92970.88	116886.74	Иные способы закрепления границ	0.1
4	92946.42	116891.46	Иные способы закрепления границ	0.1
5	92871.73	116905.74	Иные способы закрепления границ	0.1
6	92798.86	116919.46	Иные способы закрепления границ	0.1
7	92727.28	116932.82	Иные способы закрепления границ	0.1
8	92721.09	116934.2	Иные способы закрепления границ	0.1
9	92704.35	116937.34	-	0.1
10	92751.83	116928.97	-	0.1
11	92788.83	116921.96	-	0.1
12	92821.48	116915.46	-	0.1
13	92824.99	116915.11	-	0.1
14	92828.05	116914.55	-	0.1
15	92838.5	116912.44	-	0.1
16	92846.84	116911.32	-	0.1
17	92847.18	116911.26	-	0.1
18	92848	116911.04	-	0.1
19	92861.55	116908.05	-	0.1



ДОКУМЕНТ ПОДПИСАН  
ЭЛЕКТРОННОЙ ПОДПИСЬЮ

Сертификат: 009F0BDC181A023B64597F1E2579BEFB50

Владелец: ФЕДЕРАЛЬНАЯ СЛУЖБА ГОСУДАРСТВЕННОЙ

РЕГИСТРАЦИИ, КАДАСТРА И КАРТОГРАФИИ

Действителен: с 02.08.2024 по 26.10.2025

полное наименование должности

инициалы, фамилия

## Земельный участок

вид объекта недвижимости

Лист № 198 раздела 4.2

Всего листов раздела 4.2: 319

Всего разделов: 8

Всего листов выписки: 476

08.07.2025г. № КУВИ-001/2025-136441664

Кадастровый номер:

78:31:0001519:433

1	2	3	4	5
20	92862.21	116907.91	-	0.1
21	92863.97	116907.52	-	0.1
22	92879.64	116904.64	-	0.1
23	92879.86	116904.6	-	0.1
24	92880.17	116906.2	-	0.1
25	92880.26	116907.22	-	0.1
26	92880.74	116912.96	-	0.1
27	92881.12	116917.42	-	0.1
28	92877.99	116926.84	-	0.1
29	92871.6	116937.15	-	0.1
30	92871.49	116937.38	-	0.1
31	92871.43	116937.52	-	0.1
32	92871.39	116937.66	-	0.1
33	92871.36	116937.81	-	0.1
34	92871.35	116937.96	-	0.1
35	92871.34	116938.11	-	0.1
36	92871.35	116938.26	-	0.1
37	92871.37	116938.4	-	0.1
38	92871.42	116938.59	-	0.1
39	92872.11	116940.91	-	0.1
40	92872.34	116940.12	Иные способы закрепления границ	0.1
41	92872.93	116938.55	Иные способы закрепления границ	0.1
42	92873.64	116937.04	Иные способы закрепления границ	0.1
43	92875.73	116934.29	-	0.1
44	92879.76	116927.79	-	0.1
45	92879.85	116927.58	-	0.1
46	92882.92	116918.36	-	0.1



ДОКУМЕНТ ПОДПИСАН  
ЭЛЕКТРОННОЙ ПОДПИСЬЮ

Сертификат: 009F0BDC181A023B64597F1E2579BEFB50

Владелец: ФЕДЕРАЛЬНАЯ СЛУЖБА ГОСУДАРСТВЕННОЙ

РЕГИСТРАЦИИ, КАДАСТРА И КАРТОГРАФИИ

Действителен: с 02.08.2024 по 26.10.2025

полное наименование должности

инициалы, фамилия

Земельный участок			
вид объекта недвижимости			
Лист № 199 раздела 4.2	Всего листов раздела 4.2: 319	Всего разделов: 8	Всего листов выписки: 476

08.07.2025г. № КУВИ-001/2025-136441664

Кадастровый номер: 78:31:0001519:433

1	2	3	4	5
47	92882.89	116918.12	Иные способы закрепления границ	0.1
48	92883.07	116917.93	-	0.1
49	92883.1	116917.77	-	0.1
50	92883.13	116917.61	-	0.1
51	92883.13	116917.45	-	0.1
52	92882.73	116912.79	-	0.1
53	92882.25	116907.05	-	0.1
54	92882.14	116905.88	-	0.1
55	92881.86	116904.38	-	0.1
56	92883.83	116904.01	-	0.1
57	92885.86	116903.62	-	0.1
58	92891.8	116902.48	-	0.1
59	92942.29	116892.75	-	0.1
60	92944.3	116892.37	-	0.1
61	92946.53	116891.95	-	0.1
62	92983.84	116884.88	-	0.1
63	93011.93	116879.61	-	0.1
1	93019.19	116884.11	-	0.1



ДОКУМЕНТ ПОДПИСАН  
ЭЛЕКТРОННОЙ ПОДПИСЬЮ

Сертификат: 009F0BDC181A023B64597F1E2579BEFB50

Владелец: ФЕДЕРАЛЬНАЯ СЛУЖБА ГОСУДАРСТВЕННОЙ

РЕГИСТРАЦИИ, КАДАСТРА И КАРТОГРАФИИ

Действителен: с 02.08.2024 по 26.10.2025

полное наименование должности

инициалы, фамилия

Земельный участок			
вид объекта недвижимости			
Лист № 200 раздела 4.2	Всего листов раздела 4.2: 319	Всего разделов: 8	Всего листов выписки: 476

08.07.2025г. № КУВИ-001/2025-136441664

Кадастровый номер: 78:31:0001519:433

Сведения о характерных точках границы части (частей) земельного участка			
Учетный номер части: 78:31:0001519:433/34			
Система координат СК-1964			

Номер точки	Координаты, м		Описание закрепления на местности	Средняя квадратичная погрешность определения координат характерных точек границ земельного участка, м
	X	Y		
1	2	3	4	5
1	93040.78	116904.73	-	0.1
2	93040.66	116904.65	-	0.1
3	93039.13	116903.85	-	0.1
4	93038.86	116903.74	-	0.1
5	93038.69	116903.7	-	0.1
6	93038.48	116903.68	-	0.1
7	93038.31	116903.68	-	0.1
8	93038.1	116903.72	-	0.1
9	93037.94	116903.77	-	0.1
10	93037.74	116903.86	-	0.1
11	93037.6	116903.95	-	0.1
12	93037.43	116904.08	-	0.1
13	93037.32	116904.21	-	0.1
14	93037.21	116904.34	-	0.1
15	93036.16	116905.94	-	0.1
16	93034.91	116905.01	-	0.1
17	93033.96	116904.27	-	0.1
18	93033.82	116904.17	-	0.1
19	93033.64	116904.05	-	0.1
20	93033.63	116903.9	-	0.1
21	93033.7	116903.76	-	0.1
22	93033.86	116903.54	-	0.1
23	93034.09	116903.21	-	0.1
24	93034.52	116902.62	-	0.1



ДОКУМЕНТ ПОДПИСАН  
ЭЛЕКТРОННОЙ ПОДПИСЬЮ

Сертификат: 009F0BDC181A023B64597F1E2579BEFB50

Владелец: ФЕДЕРАЛЬНАЯ СЛУЖБА ГОСУДАРСТВЕННОЙ

РЕГИСТРАЦИИ, КАДАСТРА И КАРТОГРАФИИ

Действителен: с 02.08.2024 по 26.10.2025

полное наименование должности

инициалы, фамилия

## Земельный участок

вид объекта недвижимости

Лист № 201 раздела 4.2

Всего листов раздела 4.2: 319

Всего разделов: 8

Всего листов выписки: 476

08.07.2025г. № КУВИ-001/2025-136441664

Кадастровый номер:

78:31:0001519:433

1	2	3	4	5
25	93035.53	116901.15	-	0.1
26	93036.1	116900.37	-	0.1
27	93036.27	116900.15	-	0.1
28	93036.45	116899.96	-	0.1
29	93036.64	116899.79	-	0.1
30	93036.85	116899.63	-	0.1
31	93037.09	116899.49	-	0.1
32	93038.34	116898.78	-	0.1
33	93038.52	116898.67	-	0.1
34	93038.69	116898.52	-	0.1
35	93038.8	116898.39	-	0.1
36	93038.88	116898.27	-	0.1
37	93039.05	116898.03	-	0.1
38	93039.22	116897.79	-	0.1
39	93037.35	116896.52	-	0.1
40	93037.21	116896.72	-	0.1
41	93037.04	116896.96	-	0.1
42	93036.92	116897.09	-	0.1
43	93035.71	116897.76	-	0.1
44	93035.35	116897.99	-	0.1
45	93035.04	116898.22	-	0.1
46	93034.76	116898.48	-	0.1
47	93034.5	116898.76	-	0.1
48	93034.29	116899.03	-	0.1
49	93033.67	116899.88	-	0.1
50	93032.71	116901.37	-	0.1
51	93032.31	116901.92	-	0.1
52	93032.08	116902.24	-	0.1
53	93031.92	116902.46	-	0.1



ДОКУМЕНТ ПОДПИСАН  
ЭЛЕКТРОННОЙ ПОДПИСЬЮ

Сертификат: 009F0BDC181A023B64597F1E2579BEFB50

Владелец: ФЕДЕРАЛЬНАЯ СЛУЖБА ГОСУДАРСТВЕННОЙ

РЕГИСТРАЦИИ, КАДАСТРА И КАРТОГРАФИИ

Действителен: с 02.08.2024 по 26.10.2025

полное наименование должности

инициалы, фамилия

## Земельный участок

вид объекта недвижимости

Лист № 202 раздела 4.2

Всего листов раздела 4.2: 319

Всего разделов: 8

Всего листов выписки: 476

08.07.2025г. № КУВИ-001/2025-136441664

Кадастровый номер:

78:31:0001519:433

1	2	3	4	5
54	93031.77	116902.69	-	0.1
55	93031.67	116902.89	-	0.1
56	93031.58	116903.09	-	0.1
57	93031.51	116903.31	-	0.1
58	93031.46	116903.52	-	0.1
59	93031.43	116903.75	-	0.1
60	93031.42	116903.97	-	0.1
61	93031.42	116904.19	-	0.1
62	93031.45	116904.42	-	0.1
63	93031.49	116904.63	-	0.1
64	93031.56	116904.85	-	0.1
65	93031.64	116905.06	-	0.1
66	93031.74	116905.26	-	0.1
67	93031.85	116905.45	-	0.1
68	93031.98	116905.63	-	0.1
69	93032.07	116905.74	-	0.1
70	93032.23	116905.9	-	0.1
71	93032.39	116906.05	-	0.1
72	93032.51	116906.14	-	0.1
73	93033.49	116906.9	-	0.1
74	93035.5	116908.39	-	0.1
75	93037.83	116910.12	-	0.1
76	93038.73	116910.76	-	0.1
77	93042.33	116912.93	-	0.1
78	93042.52	116913.02	-	0.1
79	93042.88	116913.15	-	0.1
80	93043.06	116913.19	-	0.1
81	93043.21	116913.22	-	0.1
82	93045.21	116913.43	-	0.1



ДОКУМЕНТ ПОДПИСАН  
ЭЛЕКТРОННОЙ ПОДПИСЬЮ

Сертификат: 009F0BDC181A023B64597F1E2579BEFB50

Владелец: ФЕДЕРАЛЬНАЯ СЛУЖБА ГОСУДАРСТВЕННОЙ

РЕГИСТРАЦИИ, КАДАСТРА И КАРТОГРАФИИ

Действителен: с 02.08.2024 по 26.10.2025

полное наименование должности

инициалы, фамилия

## Земельный участок

вид объекта недвижимости

Лист № 203 раздела 4.2

Всего листов раздела 4.2: 319

Всего разделов: 8

Всего листов выписки: 476

08.07.2025г. № КУВИ-001/2025-136441664

Кадастровый номер:

78:31:0001519:433

1	2	3	4	5
83	93045.56	116913.45	-	0.1
84	93045.87	116913.44	-	0.1
85	93046.18	116913.41	-	0.1
86	93046.49	116913.35	-	0.1
87	93046.79	116913.27	-	0.1
88	93047.08	116913.16	-	0.1
89	93047.36	116913.03	-	0.1
90	93047.63	116912.88	-	0.1
91	93047.85	116912.73	-	0.1
92	93048.2	116912.48	-	0.1
93	93048.34	116912.36	-	0.1
94	93048.47	116912.22	-	0.1
95	93048.55	116912.1	-	0.1
96	93048.65	116911.91	-	0.1
97	93048.71	116911.72	-	0.1
98	93048.73	116911.58	-	0.1
99	93048.74	116911.36	-	0.1
100	93048.71	116911.14	-	0.1
101	93048.64	116910.92	-	0.1
102	93048.56	116910.75	-	0.1
103	93048.48	116910.63	-	0.1
104	93048.33	116910.47	-	0.1
105	93048.17	116910.34	-	0.1
106	93046.71	116909.28	-	0.1
107	93046.55	116909.19	-	0.1
108	93045.61	116910.48	Иные способы закрепления границ	0.1
109	93045.02	116910.05	-	0.1
110	93045.01	116910.33	-	0.1
111	93045.04	116910.5	-	0.1



ДОКУМЕНТ ПОДПИСАН  
ЭЛЕКТРОННОЙ ПОДПИСЬЮ

Сертификат: 009F0BDC181A023B64597F1E2579BEFB50

Владелец: ФЕДЕРАЛЬНАЯ СЛУЖБА ГОСУДАРСТВЕННОЙ


РЕГИСТРАЦИИ, КАДАСТРА И КАРТОГРАФИИ

Действителен: с 02.08.2024 по 26.10.2025

полное наименование должности

инициалы, фамилия

Земельный участок				
вид объекта недвижимости				
Лист № 204 раздела 4.2		Всего листов раздела 4.2: 319		Всего разделов: 8
Всего листов выписки: 476				
08.07.2025г. № КУВИ-001/2025-136441664				
Кадастровый номер:			78:31:0001519:433	
1	2	3	4	5
112	93045.09	116910.66	-	0.1
113	93045.18	116910.81	-	0.1
114	93045.29	116910.95	-	0.1
115	93045.42	116911.06	-	0.1
116	93045.77	116911.32	-	0.1
117	93045.48	116911.34	-	0.1
118	93045.31	116911.33	-	0.1
119	93043.62	116911.15	-	0.1
120	93043.31	116911.05	-	0.1
121	93039.88	116908.96	-	0.1
122	93039.1	116908.4	-	0.1
123	93037.64	116907.33	-	0.1
124	93038.62	116905.84	-	0.1
125	93039.66	116906.39	-	0.1
126	93041.06	116907.4	-	0.1
127	93041.29	116907.53	-	0.1
128	93041.63	116907.59	-	0.1
129	93040.4	116906.7	Иные способы закрепления границ	0.1
130	93041.47	116905.23	-	0.1
1	93040.78	116904.73	-	0.1

полное наименование должности	 <p>ДОКУМЕНТ ПОДПИСАН ЭЛЕКТРОННОЙ ПОДПИСЬЮ</p> <p>Сертификат: 009F0BDC181A023B64597F1E2579BEFB50</p> <p>Владелец: ФЕДЕРАЛЬНАЯ СЛУЖБА ГОСУДАРСТВЕННОЙ РЕГИСТРАЦИИ, КАДАСТРА И КАРТОГРАФИИ</p> <p>Действителен: с 02.08.2024 по 26.10.2025</p>	инициалы, фамилия

Земельный участок			
вид объекта недвижимости			
Лист № 205 раздела 4.2	Всего листов раздела 4.2: 319	Всего разделов: 8	Всего листов выписки: 476

08.07.2025г. № КУВИ-001/2025-136441664

Кадастровый номер: 78:31:0001519:433

Сведения о характерных точках границы части (частей) земельного участка				
Учетный номер части: 78:31:0001519:433/35				
Система координат СК-1964				
Номер точки	Координаты, м		Описание закрепления на местности	Средняя квадратичная погрешность определения координат характерных точек границ земельного участка, м
	X	Y		
1	2	3	4	5
1	93054.04	116907.32	-	0.1
2	93056.42	116916.76	-	0.1
3	93056.9	116918.43	Иные способы закрепления границ	0.1
4	93056.6	116916.34	Иные способы закрепления границ	0.1
5	93055.35	116909.79	Иные способы закрепления границ	0.1
6	93054.89	116907.85	Иные способы закрепления границ	0.1
1	93054.04	116907.32	-	0.1



ДОКУМЕНТ ПОДПИСАН  
ЭЛЕКТРОННОЙ ПОДПИСЬЮ

Сертификат: 009F0BDC181A023B64597F1E2579BEFB50

Владелец: ФЕДЕРАЛЬНАЯ СЛУЖБА ГОСУДАРСТВЕННОЙ

РЕГИСТРАЦИИ, КАДАСТРА И КАРТОГРАФИИ

Действителен: с 02.08.2024 по 26.10.2025

полное наименование должности

инициалы, фамилия

Земельный участок			
вид объекта недвижимости			
Лист № 206 раздела 4.2	Всего листов раздела 4.2: 319	Всего разделов: 8	Всего листов выписки: 476

08.07.2025г. № КУВИ-001/2025-136441664

Кадастровый номер: 78:31:0001519:433

Сведения о характерных точках границы части (частей) земельного участка				
Учетный номер части: 78:31:0001519:433/36				
Система координат СК-1964				
Номер точки	Координаты, м		Описание закрепления на местности	Средняя квадратичная погрешность определения координат характерных точек границ земельного участка, м
	X	Y		
1	2	3	4	5
1	92555.18	116965.52	-	0.1
2	92543.43	116967.78	Иные способы закрепления границ	0.1
3	92534.23	116969.45	-	0.1
4	92542.36	116968.11	-	0.1
1	92555.18	116965.52	-	0.1



ДОКУМЕНТ ПОДПИСАН  
ЭЛЕКТРОННОЙ ПОДПИСЬЮ

Сертификат: 009F0BDC181A023B64597F1E2579BEFB50

Владелец: ФЕДЕРАЛЬНАЯ СЛУЖБА ГОСУДАРСТВЕННОЙ

РЕГИСТРАЦИИ, КАДАСТРА И КАРТОГРАФИИ

Действителен: с 02.08.2024 по 26.10.2025

полное наименование должности

инициалы, фамилия

Земельный участок			
вид объекта недвижимости			
Лист № 207 раздела 4.2	Всего листов раздела 4.2: 319	Всего разделов: 8	Всего листов выписки: 476

08.07.2025г. № КУВИ-001/2025-136441664

Кадастровый номер: 78:31:0001519:433

Сведения о характерных точках границы части (частей) земельного участка			
Учетный номер части: 78:31:0001519:433/37			
Система координат СК-1964			

Номер точки	Координаты, м		Описание закрепления на местности	Средняя квадратичная погрешность определения координат характерных точек границ земельного участка, м
	X	Y		
1	2	3	4	5
1	92624.33	117083.48	-	0.1
2	92624.19	117083.58	-	0.1
3	92624.07	117083.68	-	0.1
4	92623.95	117083.79	-	0.1
5	92623.83	117083.92	-	0.1
6	92623.74	117084.05	-	0.1
7	92623.65	117084.19	-	0.1
8	92623.57	117084.34	-	0.1
9	92623.51	117084.49	-	0.1
10	92623.45	117084.64	-	0.1
11	92623.42	117084.81	-	0.1
12	92623.39	117084.97	-	0.1
13	92623.38	117085.13	-	0.1
14	92623.38	117085.3	-	0.1
15	92623.4	117085.46	-	0.1
16	92623.43	117085.63	-	0.1
17	92623.47	117085.79	-	0.1
18	92623.53	117085.94	-	0.1
19	92623.6	117086.09	-	0.1
20	92632.82	117104.26	-	0.1
21	92636.74	117103.17	-	0.1
22	92627.16	117084.28	-	0.1
23	92627.08	117084.14	-	0.1
24	92626.99	117084	-	0.1



ДОКУМЕНТ ПОДПИСАН  
ЭЛЕКТРОННОЙ ПОДПИСЬЮ

Сертификат: 009F0BDC181A023B64597F1E2579BEFB50

Владелец: ФЕДЕРАЛЬНАЯ СЛУЖБА ГОСУДАРСТВЕННОЙ

РЕГИСТРАЦИИ, КАДАСТРА И КАРТОГРАФИИ

Действителен: с 02.08.2024 по 26.10.2025

полное наименование должности

инициалы, фамилия

## Земельный участок

вид объекта недвижимости

Лист № 208 раздела 4.2

Всего листов раздела 4.2: 319

Всего разделов: 8

Всего листов выписки: 476

08.07.2025г. № КУВИ-001/2025-136441664

Кадастровый номер:

78:31:0001519:433

1	2	3	4	5
25	92626.89	117083.87	-	0.1
26	92626.77	117083.75	-	0.1
27	92626.65	117083.64	-	0.1
28	92626.52	117083.54	-	0.1
29	92626.38	117083.45	-	0.1
30	92626.23	117083.38	-	0.1
31	92626.08	117083.31	-	0.1
32	92625.92	117083.26	-	0.1
33	92625.76	117083.22	-	0.1
34	92625.6	117083.2	-	0.1
35	92625.43	117083.19	-	0.1
36	92625.27	117083.19	-	0.1
37	92625.1	117083.21	-	0.1
38	92624.94	117083.24	-	0.1
39	92624.78	117083.28	-	0.1
40	92624.63	117083.33	-	0.1
41	92624.48	117083.4	-	0.1
1	92624.33	117083.48	-	0.1



ДОКУМЕНТ ПОДПИСАН  
ЭЛЕКТРОННОЙ ПОДПИСЬЮ

Сертификат: 009F0BDC181A023B64597F1E2579BEFB50

Владелец: ФЕДЕРАЛЬНАЯ СЛУЖБА ГОСУДАРСТВЕННОЙ

РЕГИСТРАЦИИ, КАДАСТРА И КАРТОГРАФИИ

Действителен: с 02.08.2024 по 26.10.2025

полное наименование должности

инициалы, фамилия

Земельный участок			
вид объекта недвижимости			
Лист № 209 раздела 4.2	Всего листов раздела 4.2: 319	Всего разделов: 8	Всего листов выписки: 476

08.07.2025г. № КУВИ-001/2025-136441664

Кадастровый номер: 78:31:0001519:433

Сведения о характерных точках границы части (частей) земельного участка				
Учетный номер части: 78:31:0001519:433/38				
Система координат СК-1964				
Номер точки	Координаты, м		Описание закрепления на местности	Средняя квадратичная погрешность определения координат характерных точек границ земельного участка, м
	X	Y		
1	2	3	4	5
1	92925.35	117096.26	-	0.1
2	92921.76	117101.14	-	0.1
3	92922.9	117101.98	Иные способы закрепления границ	0.1
4	92926.43	117097.14	Иные способы закрепления границ	0.1
1	92925.35	117096.26	-	0.1



ДОКУМЕНТ ПОДПИСАН  
ЭЛЕКТРОННОЙ ПОДПИСЬЮ

Сертификат: 009F0BDC181A023B64597F1E2579BEFB50

Владелец: ФЕДЕРАЛЬНАЯ СЛУЖБА ГОСУДАРСТВЕННОЙ

РЕГИСТРАЦИИ, КАДАСТРА И КАРТОГРАФИИ

Действителен: с 02.08.2024 по 26.10.2025

полное наименование должности

инициалы, фамилия

Земельный участок			
вид объекта недвижимости			
Лист № 210 раздела 4.2	Всего листов раздела 4.2: 319	Всего разделов: 8	Всего листов выписки: 476

08.07.2025г. № КУВИ-001/2025-136441664

Кадастровый номер: 78:31:0001519:433

Сведения о характерных точках границы части (частей) земельного участка			
Учетный номер части: 78:31:0001519:433/39			
Система координат СК-1964			

Номер точки	Координаты, м		Описание закрепления на местности	Средняя квадратичная погрешность определения координат характерных точек границ земельного участка, м
	X	Y		
1	2	3	4	5
1	92882.08	117155.01	-	0.1
2	92870.03	117171.37	-	0.1
3	92869	117169.89	-	0.1
4	92868.9	117169.76	-	0.1
5	92868.79	117169.64	-	0.1
6	92868.67	117169.53	-	0.1
7	92868.54	117169.42	-	0.1
8	92868.41	117169.33	-	0.1
9	92868.26	117169.25	-	0.1
10	92868.11	117169.18	-	0.1
11	92867.96	117169.13	-	0.1
12	92867.8	117169.09	-	0.1
13	92867.63	117169.06	-	0.1
14	92867.47	117169.04	-	0.1
15	92867.3	117169.04	-	0.1
16	92867.14	117169.05	-	0.1
17	92866.98	117169.08	-	0.1
18	92866.81	117169.11	-	0.1
19	92866.66	117169.17	-	0.1
20	92866.51	117169.23	-	0.1
21	92866.36	117169.31	-	0.1
22	92866.22	117169.4	-	0.1
23	92866.09	117169.5	-	0.1
24	92865.97	117169.61	-	0.1



ДОКУМЕНТ ПОДПИСАН  
ЭЛЕКТРОННОЙ ПОДПИСЬЮ

Сертификат: 009F0BDC181A023B64597F1E2579BEFB50

Владелец: ФЕДЕРАЛЬНАЯ СЛУЖБА ГОСУДАРСТВЕННОЙ

РЕГИСТРАЦИИ, КАДАСТРА И КАРТОГРАФИИ

Действителен: с 02.08.2024 по 26.10.2025

полное наименование должности

инициалы, фамилия

## Земельный участок

вид объекта недвижимости

Лист № 211 раздела 4.2

Всего листов раздела 4.2: 319

Всего разделов: 8

Всего листов выписки: 476

08.07.2025г. № КУВИ-001/2025-136441664

Кадастровый номер:

78:31:0001519:433

1	2	3	4	5
25	92865.85	117169.73	-	0.1
26	92865.75	117169.86	-	0.1
27	92865.66	117169.99	-	0.1
28	92865.58	117170.14	-	0.1
29	92865.51	117170.29	-	0.1
30	92865.45	117170.45	-	0.1
31	92865.41	117170.6	-	0.1
32	92865.38	117170.77	-	0.1
33	92865.37	117170.93	-	0.1
34	92865.36	117171.1	-	0.1
35	92865.38	117171.26	-	0.1
36	92865.4	117171.43	-	0.1
37	92865.44	117171.59	-	0.1
38	92865.49	117171.74	-	0.1
39	92865.56	117171.9	-	0.1
40	92865.63	117172.04	-	0.1
41	92865.72	117172.18	-	0.1
42	92866.64	117173.5	-	0.1
43	92768.41	117195.29	-	0.1
44	92760.07	117197.45	-	0.1
45	92738.08	117202.23	-	0.1
46	92738.34	117203.57	Иные способы закрепления границ	0.1
47	92793.44	117191.8	Иные способы закрепления границ	0.1
48	92801.31	117190.49	Иные способы закрепления границ	0.1
49	92851.57	117178.73	Иные способы закрепления границ	0.1
50	92857.56	117177.58	Иные способы закрепления границ	0.1



ДОКУМЕНТ ПОДПИСАН  
ЭЛЕКТРОННОЙ ПОДПИСЬЮ

Сертификат: 009F0BDC181A023B64597F1E2579BEFB50

Владелец: ФЕДЕРАЛЬНАЯ СЛУЖБА ГОСУДАРСТВЕННОЙ

РЕГИСТРАЦИИ, КАДАСТРА И КАРТОГРАФИИ

Действителен: с 02.08.2024 по 26.10.2025

полное наименование должности

инициалы, фамилия

Земельный участок			
вид объекта недвижимости			

Лист № 212 раздела 4.2	Всего листов раздела 4.2: 319	Всего разделов: 8	Всего листов выписки: 476
------------------------	-------------------------------	-------------------	---------------------------

08.07.2025г. № КУВИ-001/2025-136441664

Кадастровый номер: 78:31:0001519:433

1	2	3	4	5
51	92865.56	117175.45	Иные способы закрепления границ	0.1
52	92869.25	117173.86	Иные способы закрепления границ	0.1
53	92872.54	117171.53	Иные способы закрепления границ	0.1
54	92874.94	117168.26	Иные способы закрепления границ	0.1
55	92878.32	117163.36	Иные способы закрепления границ	0.1
56	92880.79	117159.19	Иные способы закрепления границ	0.1
1	92882.08	117155.01	-	0.1



ДОКУМЕНТ ПОДПИСАН  
ЭЛЕКТРОННОЙ ПОДПИСЬЮ

Сертификат: 009F0BDC181A023B64597F1E2579BEFB50

Владелец: ФЕДЕРАЛЬНАЯ СЛУЖБА ГОСУДАРСТВЕННОЙ

РЕГИСТРАЦИИ, КАДАСТРА И КАРТОГРАФИИ

Действителен: с 02.08.2024 по 26.10.2025

полное наименование должности

инициалы, фамилия

Земельный участок			
вид объекта недвижимости			
Лист № 213 раздела 4.2	Всего листов раздела 4.2: 319	Всего разделов: 8	Всего листов выписки: 476

08.07.2025г. № КУВИ-001/2025-136441664

Кадастровый номер: 78:31:0001519:433

Сведения о характерных точках границы части (частей) земельного участка			
Учетный номер части: 78:31:0001519:433/40			
Система координат СК-1964			

Номер точки	Координаты, м		Описание закрепления на местности	Средняя квадратичная погрешность определения координат характерных точек границ земельного участка, м
	X	Y		
1	2	3	4	5
1	92943.92	117073.61	-	0.1
2	92943.61	117073.63	-	0.1
3	92943.45	117073.66	-	0.1
4	92943.29	117073.7	-	0.1
5	92943.13	117073.76	-	0.1
6	92942.98	117073.83	-	0.1
7	92942.84	117073.91	-	0.1
8	92942.7	117074.01	-	0.1
9	92942.58	117074.11	-	0.1
10	92942.46	117074.23	-	0.1
11	92942.35	117074.35	-	0.1
12	92936.62	117081.49	-	0.1
13	92937.69	117082.21	Иные способы закрепления границ	0.1
1	92943.92	117073.61	-	0.1



ДОКУМЕНТ ПОДПИСАН  
ЭЛЕКТРОННОЙ ПОДПИСЬЮ

Сертификат: 009F0BDC181A023B64597F1E2579BEFB50

Владелец: ФЕДЕРАЛЬНАЯ СЛУЖБА ГОСУДАРСТВЕННОЙ

РЕГИСТРАЦИИ, КАДАСТРА И КАРТОГРАФИИ

Действителен: с 02.08.2024 по 26.10.2025

полное наименование должности

инициалы, фамилия

Земельный участок			
вид объекта недвижимости			
Лист № 214 раздела 4.2	Всего листов раздела 4.2: 319	Всего разделов: 8	Всего листов выписки: 476

08.07.2025г. № КУВИ-001/2025-136441664

Кадастровый номер: 78:31:0001519:433

Сведения о характерных точках границы части (частей) земельного участка			
Учетный номер части: 78:31:0001519:433/41			
Система координат СК-1964			

Номер точки	Координаты, м		Описание закрепления на местности	Средняя квадратичная погрешность определения координат характерных точек границ земельного участка, м
	X	Y		
1	2	3	4	5
1	92604.18	116956.07	-	0.1
2	92616.62	117017.95	-	0.1
3	92629.24	117081.46	-	0.1
4	92629.32	117081.74	-	0.1
5	92629.38	117081.89	-	0.1
6	92629.45	117082.04	-	0.1
7	92629.54	117082.18	-	0.1
8	92629.63	117082.31	-	0.1
9	92629.74	117082.44	-	0.1
10	92629.86	117082.56	-	0.1
11	92629.99	117082.66	-	0.1
12	92630.12	117082.76	-	0.1
13	92654.07	117098.15	-	0.1
14	92658.98	117096.56	-	0.1
15	92633	117079.85	-	0.1
16	92620.55	117017.16	-	0.1
17	92608.11	116955.31	-	0.1
18	92606.54	116955.61	Иные способы закрепления границ	0.1
1	92604.18	116956.07	-	0.1



ДОКУМЕНТ ПОДПИСАН  
ЭЛЕКТРОННОЙ ПОДПИСЬЮ

Сертификат: 009F0BDC181A023B64597F1E2579BEFB50

Владелец: ФЕДЕРАЛЬНАЯ СЛУЖБА ГОСУДАРСТВЕННОЙ

РЕГИСТРАЦИИ, КАДАСТРА И КАРТОГРАФИИ

Действителен: с 02.08.2024 по 26.10.2025

полное наименование должности

инициалы, фамилия

Земельный участок			
вид объекта недвижимости			
Лист № 215 раздела 4.2	Всего листов раздела 4.2: 319	Всего разделов: 8	Всего листов выписки: 476

08.07.2025г. № КУВИ-001/2025-136441664

Кадастровый номер: 78:31:0001519:433

Сведения о характерных точках границы части (частей) земельного участка			
Учетный номер части: 78:31:0001519:433/42			
Система координат СК-1964			

Номер точки	Координаты, м		Описание закрепления на местности	Средняя квадратичная погрешность определения координат характерных точек границ земельного участка, м
	X	Y		
1	2	3	4	5
1	92761.05	116926.52	-	0.1
2	92745.29	116929.46	-	0.1
3	92746.49	116941.03	-	0.1
4	92740.09	116948.03	-	0.1
5	92739.96	116948.17	-	0.1
6	92739.84	116948.31	-	0.1
7	92739.73	116948.46	-	0.1
8	92725.52	116967.24	-	0.1
9	92725.4	116967.41	-	0.1
10	92725.13	116967.82	-	0.1
11	92724.89	116968.26	-	0.1
12	92724.7	116968.72	-	0.1
13	92724.54	116969.19	-	0.1
14	92724.42	116969.67	-	0.1
15	92724.34	116970.16	-	0.1
16	92724.3	116970.65	-	0.1
17	92724.31	116971.15	-	0.1
18	92724.35	116971.64	-	0.1
19	92727.17	116993.17	-	0.1
20	92727.26	116993.66	-	0.1
21	92727.38	116994.14	-	0.1
22	92727.55	116994.61	-	0.1
23	92727.75	116995.06	-	0.1
24	92727.99	116995.5	-	0.1



ДОКУМЕНТ ПОДПИСАН  
ЭЛЕКТРОННОЙ ПОДПИСЬЮ

Сертификат: 009F0BDC181A023B64597F1E2579BEFB50

Владелец: ФЕДЕРАЛЬНАЯ СЛУЖБА ГОСУДАРСТВЕННОЙ

РЕГИСТРАЦИИ, КАДАСТРА И КАРТОГРАФИИ

Действителен: с 02.08.2024 по 26.10.2025

полное наименование должности

инициалы, фамилия

## Земельный участок

вид объекта недвижимости

Лист № 216 раздела 4.2

Всего листов раздела 4.2: 319

Всего разделов: 8

Всего листов выписки: 476

08.07.2025г. № КУВИ-001/2025-136441664

Кадастровый номер:

78:31:0001519:433

1	2	3	4	5
25	92728.26	116995.91	-	0.1
26	92728.57	116996.3	-	0.1
27	92728.91	116996.66	-	0.1
28	92729.27	116996.99	-	0.1
29	92729.67	116997.3	-	0.1
30	92730.08	116997.57	-	0.1
31	92730.52	116997.8	-	0.1
32	92730.98	116998	-	0.1
33	92731.45	116998.15	-	0.1
34	92731.93	116998.27	-	0.1
35	92732.42	116998.35	-	0.1
36	92732.91	116998.39	-	0.1
37	92733.41	116998.39	-	0.1
38	92733.9	116998.34	-	0.1
39	92734.39	116998.26	-	0.1
40	92734.87	116998.13	-	0.1
41	92735.34	116997.97	-	0.1
42	92735.79	116997.77	-	0.1
43	92736.22	116997.53	-	0.1
44	92736.64	116997.25	-	0.1
45	92737.03	116996.95	-	0.1
46	92737.39	116996.61	-	0.1
47	92737.72	116996.24	-	0.1
48	92738.03	116995.85	-	0.1
49	92738.29	116995.43	-	0.1
50	92738.53	116994.99	-	0.1
51	92738.72	116994.54	-	0.1
52	92738.88	116994.07	-	0.1
53	92739	116993.59	-	0.1



ДОКУМЕНТ ПОДПИСАН  
ЭЛЕКТРОННОЙ ПОДПИСЬЮ

Сертификат: 009F0BDC181A023B64597F1E2579BEFB50

Владелец: ФЕДЕРАЛЬНАЯ СЛУЖБА ГОСУДАРСТВЕННОЙ

РЕГИСТРАЦИИ, КАДАСТРА И КАРТОГРАФИИ

Действителен: с 02.08.2024 по 26.10.2025

полное наименование должности

инициалы, фамилия

## Земельный участок

вид объекта недвижимости

Лист № 217 раздела 4.2

Всего листов раздела 4.2: 319

Всего разделов: 8

Всего листов выписки: 476

08.07.2025г. № КУВИ-001/2025-136441664

Кадастровый номер:

78:31:0001519:433

1	2	3	4	5
54	92739.08	116993.1	-	0.1
55	92739.12	116992.6	-	0.1
56	92739.11	116992.11	-	0.1
57	92739.07	116991.61	-	0.1
58	92736.57	116972.52	-	0.1
59	92749.13	116955.92	-	0.1
60	92757.16	116947.15	-	0.1
61	92757.55	116946.68	-	0.1
62	92757.83	116946.27	-	0.1
63	92758.07	116945.84	-	0.1
64	92758.28	116945.39	-	0.1
65	92758.45	116944.93	-	0.1
66	92758.58	116944.45	-	0.1
67	92758.67	116943.96	-	0.1
68	92758.73	116943.47	-	0.1
69	92758.74	116942.97	-	0.1
70	92758.71	116942.48	-	0.1
71	92757.65	116932.36	-	0.1
72	92757.78	116932.32	-	0.1
73	92758.08	116932.2	-	0.1
74	92758.38	116932.07	-	0.1
75	92758.67	116931.91	-	0.1
76	92758.95	116931.74	-	0.1
77	92759.21	116931.55	-	0.1
78	92759.46	116931.34	-	0.1
79	92759.7	116931.12	-	0.1
80	92759.93	116930.88	-	0.1
81	92760.13	116930.63	-	0.1
82	92760.33	116930.36	-	0.1



ДОКУМЕНТ ПОДПИСАН  
ЭЛЕКТРОННОЙ ПОДПИСЬЮ

Сертификат: 009F0BDC181A023B64597F1E2579BEFB50

Владелец: ФЕДЕРАЛЬНАЯ СЛУЖБА ГОСУДАРСТВЕННОЙ

РЕГИСТРАЦИИ, КАДАСТРА И КАРТОГРАФИИ

Действителен: с 02.08.2024 по 26.10.2025

полное наименование должности

инициалы, фамилия

## Земельный участок

вид объекта недвижимости

Лист № 218 раздела 4.2

Всего листов раздела 4.2: 319

Всего разделов: 8

Всего листов выписки: 476

08.07.2025г. № КУВИ-001/2025-136441664

Кадастровый номер:

78:31:0001519:433

1	2	3	4	5
83	92760.5	116930.08	-	0.1
84	92760.65	116929.79	-	0.1
85	92760.79	116929.5	-	0.1
86	92760.9	116929.19	-	0.1
87	92761	116928.88	-	0.1
88	92761.07	116928.56	-	0.1
89	92761.12	116928.23	-	0.1
90	92761.16	116927.91	-	0.1
91	92761.17	116927.58	-	0.1
92	92761.16	116927.26	-	0.1
93	92761.12	116926.93	-	0.1
94	92761.08	116926.68	-	0.1
1	92761.05	116926.52	-	0.1



ДОКУМЕНТ ПОДПИСАН  
ЭЛЕКТРОННОЙ ПОДПИСЬЮ

Сертификат: 009F0BDC181A023B64597F1E2579BEFB50

Владелец: ФЕДЕРАЛЬНАЯ СЛУЖБА ГОСУДАРСТВЕННОЙ

РЕГИСТРАЦИИ, КАДАСТРА И КАРТОГРАФИИ

Действителен: с 02.08.2024 по 26.10.2025

полное наименование должности

инициалы, фамилия

Земельный участок			
вид объекта недвижимости			
Лист № 219 раздела 4.2	Всего листов раздела 4.2: 319	Всего разделов: 8	Всего листов выписки: 476

08.07.2025г. № КУВИ-001/2025-136441664

Кадастровый номер: 78:31:0001519:433

Сведения о характерных точках границы части (частей) земельного участка			
Учетный номер части: 78:31:0001519:433/43			
Система координат СК-1964			

Номер точки	Координаты, м		Описание закрепления на местности	Средняя квадратичная погрешность определения координат характерных точек границ земельного участка, м
	X	Y		
1	2	3	4	5
1	92551.73	117129.41	-	0.1
2	92549.47	117122.24	-	0.1
3	92549.29	117121.76	-	0.1
4	92549.09	117121.31	-	0.1
5	92548.84	117120.88	-	0.1
6	92548.57	117120.47	-	0.1
7	92548.25	117120.08	-	0.1
8	92547.91	117119.72	-	0.1
9	92547.54	117119.39	-	0.1
10	92547.14	117119.09	-	0.1
11	92546.72	117118.83	-	0.1
12	92546.28	117118.6	-	0.1
13	92545.83	117118.41	-	0.1
14	92545.35	117118.26	-	0.1
15	92544.87	117118.14	-	0.1
16	92544.38	117118.07	-	0.1
17	92503.68	117113.73	-	0.1
18	92496.43	117077.49	-	0.1
19	92496.31	117077.01	-	0.1
20	92496.15	117076.54	-	0.1
21	92495.95	117076.08	-	0.1
22	92495.72	117075.64	-	0.1
23	92495.45	117075.23	-	0.1
24	92495.15	117074.83	-	0.1



ДОКУМЕНТ ПОДПИСАН  
ЭЛЕКТРОННОЙ ПОДПИСЬЮ

Сертификат: 009F0BDC181A023B64597F1E2579BEFB50

Владелец: ФЕДЕРАЛЬНАЯ СЛУЖБА ГОСУДАРСТВЕННОЙ

РЕГИСТРАЦИИ, КАДАСТРА И КАРТОГРАФИИ

Действителен: с 02.08.2024 по 26.10.2025

полное наименование должности

инициалы, фамилия

## Земельный участок

вид объекта недвижимости

Лист № 220 раздела 4.2

Всего листов раздела 4.2: 319

Всего разделов: 8

Всего листов выписки: 476

08.07.2025г. № КУВИ-001/2025-136441664

Кадастровый номер:

78:31:0001519:433

1	2	3	4	5
25	92494.82	117074.47	-	0.1
26	92494.45	117074.13	-	0.1
27	92494.07	117073.82	-	0.1
28	92493.65	117073.55	-	0.1
29	92493.22	117073.31	-	0.1
30	92492.76	117073.11	-	0.1
31	92492.3	117072.94	-	0.1
32	92491.82	117072.82	-	0.1
33	92491.33	117072.73	-	0.1
34	92490.83	117072.69	-	0.1
35	92490.34	117072.68	-	0.1
36	92489.84	117072.72	-	0.1
37	92469.32	117075.14	-	0.1
38	92465.63	117057.47	-	0.1
39	92465.51	117056.99	-	0.1
40	92465.35	117056.52	-	0.1
41	92465.15	117056.06	-	0.1
42	92464.91	117055.63	-	0.1
43	92464.64	117055.21	-	0.1
44	92464.34	117054.82	-	0.1
45	92464	117054.46	-	0.1
46	92463.64	117054.12	-	0.1
47	92463.24	117053.82	-	0.1
48	92462.83	117053.54	-	0.1
49	92462.39	117053.31	-	0.1
50	92461.94	117053.11	-	0.1
51	92461.47	117052.95	-	0.1
52	92460.99	117052.83	-	0.1
53	92460.5	117052.75	-	0.1



ДОКУМЕНТ ПОДПИСАН  
ЭЛЕКТРОННОЙ ПОДПИСЬЮ

Сертификат: 009F0BDC181A023B64597F1E2579BEFB50

Владелец: ФЕДЕРАЛЬНАЯ СЛУЖБА ГОСУДАРСТВЕННОЙ

РЕГИСТРАЦИИ, КАДАСТРА И КАРТОГРАФИИ

Действителен: с 02.08.2024 по 26.10.2025

полное наименование должности

инициалы, фамилия

## Земельный участок

вид объекта недвижимости

Лист № 221 раздела 4.2

Всего листов раздела 4.2: 319

Всего разделов: 8

Всего листов выписки: 476

08.07.2025г. № КУВИ-001/2025-136441664

Кадастровый номер:

78:31:0001519:433

1	2	3	4	5
54	92460.01	117052.7	-	0.1
55	92459.51	117052.7	-	0.1
56	92459.02	117052.75	-	0.1
57	92458.53	117052.83	-	0.1
58	92449.58	117054.7	-	0.1
59	92449.99	117056.99	-	0.1
60	92449.76	117057.03	-	0.1
61	92451.36	117066.59	-	0.1
62	92455.11	117065.8	-	0.1
63	92458.7	117082.97	-	0.1
64	92458.81	117083.42	-	0.1
65	92458.97	117083.89	-	0.1
66	92459.17	117084.34	-	0.1
67	92459.4	117084.78	-	0.1
68	92459.67	117085.2	-	0.1
69	92459.97	117085.59	-	0.1
70	92460.3	117085.96	-	0.1
71	92460.67	117086.29	-	0.1
72	92461.06	117086.6	-	0.1
73	92461.47	117086.88	-	0.1
74	92461.9	117087.11	-	0.1
75	92462.36	117087.32	-	0.1
76	92462.82	117087.48	-	0.1
77	92463.3	117087.61	-	0.1
78	92463.79	117087.69	-	0.1
79	92464.29	117087.74	-	0.1
80	92464.78	117087.74	-	0.1
81	92465.28	117087.7	-	0.1
82	92485.75	117085.29	-	0.1



ДОКУМЕНТ ПОДПИСАН  
ЭЛЕКТРОННОЙ ПОДПИСЬЮ

Сертификат: 009F0BDC181A023B64597F1E2579BEFB50

Владелец: ФЕДЕРАЛЬНАЯ СЛУЖБА ГОСУДАРСТВЕННОЙ

РЕГИСТРАЦИИ, КАДАСТРА И КАРТОГРАФИИ

Действителен: с 02.08.2024 по 26.10.2025

полное наименование должности

инициалы, фамилия

## Земельный участок

вид объекта недвижимости

Лист № 222 раздела 4.2

Всего листов раздела 4.2: 319

Всего разделов: 8

Всего листов выписки: 476

08.07.2025г. № КУВИ-001/2025-136441664

Кадастровый номер:

78:31:0001519:433

1	2	3	4	5
83	92492.77	117120.4	-	0.1
84	92492.81	117120.56	-	0.1
85	92492.94	117121.04	-	0.1
86	92493.11	117121.5	-	0.1
87	92493.32	117121.95	-	0.1
88	92493.56	117122.39	-	0.1
89	92493.84	117122.8	-	0.1
90	92494.15	117123.18	-	0.1
91	92494.49	117123.54	-	0.1
92	92494.86	117123.87	-	0.1
93	92495.26	117124.17	-	0.1
94	92495.68	117124.43	-	0.1
95	92496.12	117124.66	-	0.1
96	92496.58	117124.85	-	0.1
97	92497.05	117125	-	0.1
98	92497.53	117125.12	-	0.1
99	92498.02	117125.19	-	0.1
100	92539.2	117129.59	-	0.1
101	92540.19	117132.72	-	0.1
102	92540.92	117132.85	-	0.1
1	92551.73	117129.41	-	0.1



ДОКУМЕНТ ПОДПИСАН  
ЭЛЕКТРОННОЙ ПОДПИСЬЮ

Сертификат: 009F0BDC181A023B64597F1E2579BEFB50

Владелец: ФЕДЕРАЛЬНАЯ СЛУЖБА ГОСУДАРСТВЕННОЙ

РЕГИСТРАЦИИ, КАДАСТРА И КАРТОГРАФИИ

Действителен: с 02.08.2024 по 26.10.2025

полное наименование должности

инициалы, фамилия

Земельный участок			
вид объекта недвижимости			
Лист № 223 раздела 4.2	Всего листов раздела 4.2: 319	Всего разделов: 8	Всего листов выписки: 476

08.07.2025г. № КУВИ-001/2025-136441664

Кадастровый номер: 78:31:0001519:433

Сведения о характерных точках границы части (частей) земельного участка			
Учетный номер части: 78:31:0001519:433/44			
Система координат СК-1964			

Номер точки	Координаты, м		Описание закрепления на местности	Средняя квадратичная погрешность определения координат характерных точек границ земельного участка, м
	X	Y		
1	2	3	4	5
1	92680.45	117150.18	-	0.1
2	92680.21	117149.95	-	0.1
3	92679.96	117149.74	-	0.1
4	92679.69	117149.55	-	0.1
5	92679.42	117149.38	-	0.1
6	92679.13	117149.23	-	0.1
7	92678.77	117149.07	-	0.1
8	92681.02	117156.57	-	0.1
9	92681.25	117156.21	-	0.1
10	92681.4	117155.92	-	0.1
11	92681.54	117155.63	-	0.1
12	92681.65	117155.32	-	0.1
13	92681.75	117155.01	-	0.1
14	92681.82	117154.69	-	0.1
15	92681.87	117154.36	-	0.1
16	92681.9	117154.04	-	0.1
17	92681.92	117153.71	-	0.1
18	92681.9	117153.38	-	0.1
19	92681.87	117153.06	-	0.1
20	92681.82	117152.74	-	0.1
21	92681.75	117152.42	-	0.1
22	92681.65	117152.1	-	0.1
23	92681.54	117151.8	-	0.1
24	92681.4	117151.5	-	0.1



ДОКУМЕНТ ПОДПИСАН  
ЭЛЕКТРОННОЙ ПОДПИСЬЮ

Сертификат: 009F0BDC181A023B64597F1E2579BEFB50

Владелец: ФЕДЕРАЛЬНАЯ СЛУЖБА ГОСУДАРСТВЕННОЙ

РЕГИСТРАЦИИ, КАДАСТРА И КАРТОГРАФИИ

Действителен: с 02.08.2024 по 26.10.2025

полное наименование должности

инициалы, фамилия

## Земельный участок

вид объекта недвижимости

Лист № 224 раздела 4.2

Всего листов раздела 4.2: 319

Всего разделов: 8

Всего листов выписки: 476

08.07.2025г. № КУВИ-001/2025-136441664

Кадастровый номер:

78:31:0001519:433

1	2	3	4	5
25	92681.25	117151.21	-	0.1
26	92681.07	117150.93	-	0.1
27	92680.88	117150.67	-	0.1
28	92680.68	117150.41	-	0.1
1	92680.45	117150.18	-	0.1



ДОКУМЕНТ ПОДПИСАН  
ЭЛЕКТРОННОЙ ПОДПИСЬЮ

Сертификат: 009F0BDC181A023B64597F1E2579BEFB50

Владелец: ФЕДЕРАЛЬНАЯ СЛУЖБА ГОСУДАРСТВЕННОЙ

РЕГИСТРАЦИИ, КАДАСТРА И КАРТОГРАФИИ

Действителен: с 02.08.2024 по 26.10.2025

полное наименование должности

инициалы, фамилия

Земельный участок			
вид объекта недвижимости			
Лист № 225 раздела 4.2	Всего листов раздела 4.2: 319	Всего разделов: 8	Всего листов выписки: 476

08.07.2025г. № КУВИ-001/2025-136441664

Кадастровый номер: 78:31:0001519:433

Сведения о характерных точках границы части (частей) земельного участка				
Учетный номер части: 78:31:0001519:433/45				
Система координат СК-1964				
Номер точки	Координаты, м		Описание закрепления на местности	Средняя квадратичная погрешность определения координат характерных точек границ земельного участка, м
	Х	У		
1	2	3	4	5
1	92724.34	116945.62	-	0.1
2	92724.22	116944.81	-	0.1
3	92724.02	116944	-	0.1
4	92723.76	116943.22	-	0.1
5	92723.44	116942.46	-	0.1
6	92723.05	116941.73	-	0.1
7	92722.61	116941.03	-	0.1
8	92722.11	116940.37	-	0.1
9	92721.56	116939.76	-	0.1
10	92716.89	116934.99	-	0.1
11	92696.72	116938.77	Иные способы закрепления границ	0.1
12	92695.93	116938.85	Иные способы закрепления границ	0.1
13	92691.05	116939.78	-	0.1
14	92702.3	116948.66	-	0.1
15	92707.25	116953.73	-	0.1
16	92707.85	116954.3	-	0.1
17	92708.5	116954.81	-	0.1
18	92709.19	116955.27	-	0.1
19	92709.91	116955.68	-	0.1
20	92710.66	116956.02	-	0.1
21	92711.44	116956.29	-	0.1
22	92712.24	116956.51	-	0.1
23	92713.05	116956.65	-	0.1



ДОКУМЕНТ ПОДПИСАН  
ЭЛЕКТРОННОЙ ПОДПИСЬЮ

Сертификат: 009F0BDC181A023B64597F1E2579BEFB50

Владелец: ФЕДЕРАЛЬНАЯ СЛУЖБА ГОСУДАРСТВЕННОЙ

РЕГИСТРАЦИИ, КАДАСТРА И КАРТОГРАФИИ

Действителен: с 02.08.2024 по 26.10.2025

полное наименование должности

инициалы, фамилия

## Земельный участок

вид объекта недвижимости

Лист № 226 раздела 4.2

Всего листов раздела 4.2: 319

Всего разделов: 8

Всего листов выписки: 476

08.07.2025г. № КУВИ-001/2025-136441664

Кадастровый номер:

78:31:0001519:433

1	2	3	4	5
24	92713.88	116956.73	-	0.1
25	92714.7	116956.74	-	0.1
26	92715.53	116956.68	-	0.1
27	92716.34	116956.55	-	0.1
28	92717.15	116956.36	-	0.1
29	92717.93	116956.1	-	0.1
30	92718.69	116955.78	-	0.1
31	92719.42	116955.39	-	0.1
32	92720.12	116954.95	-	0.1
33	92720.78	116954.45	-	0.1
34	92721.39	116953.9	-	0.1
35	92721.96	116953.3	-	0.1
36	92722.48	116952.65	-	0.1
37	92722.94	116951.96	-	0.1
38	92723.34	116951.24	-	0.1
39	92723.68	116950.49	-	0.1
40	92723.96	116949.71	-	0.1
41	92724.17	116948.91	-	0.1
42	92724.31	116948.1	-	0.1
43	92724.39	116947.27	-	0.1
44	92724.4	116946.45	-	0.1
1	92724.34	116945.62	-	0.1



ДОКУМЕНТ ПОДПИСАН  
ЭЛЕКТРОННОЙ ПОДПИСЬЮ

Сертификат: 009F0BDC181A023B64597F1E2579BEFB50

Владелец: ФЕДЕРАЛЬНАЯ СЛУЖБА ГОСУДАРСТВЕННОЙ

РЕГИСТРАЦИИ, КАДАСТРА И КАРТОГРАФИИ

Действителен: с 02.08.2024 по 26.10.2025

полное наименование должности

инициалы, фамилия

Земельный участок			
вид объекта недвижимости			

Лист № 227 раздела 4.2	Всего листов раздела 4.2: 319	Всего разделов: 8	Всего листов выписки: 476
------------------------	-------------------------------	-------------------	---------------------------

08.07.2025г. № КУВИ-001/2025-136441664

Кадастровый номер: 78:31:0001519:433

Сведения о характерных точках границы части (частей) земельного участка

Учетный номер части: 78:31:0001519:433/46

Система координат СК-1964

Номер точки	Координаты, м		Описание закрепления на местности	Средняя квадратичная погрешность определения координат характерных точек границ земельного участка, м
	X	Y		
1	2	3	4	5
1	92650.43	116947.18	-	0.1
2	92626.94	116951.69	-	0.1
3	92626.39	116954.58	-	0.1
4	92623.99	116958.89	-	0.1
5	92619.05	116968.62	-	0.1
6	92618.71	116969.38	-	0.1
7	92618.43	116970.15	-	0.1
8	92618.21	116970.95	-	0.1
9	92618.06	116971.77	-	0.1
10	92617.98	116972.59	-	0.1
11	92617.97	116973.41	-	0.1
12	92618.03	116974.24	-	0.1
13	92618.15	116975.06	-	0.1
14	92618.34	116975.86	-	0.1
15	92618.6	116976.65	-	0.1
16	92618.92	116977.41	-	0.1
17	92619.3	116978.14	-	0.1
18	92619.75	116978.84	-	0.1
19	92620.24	116979.5	-	0.1
20	92620.8	116980.11	-	0.1
21	92621.4	116980.68	-	0.1
22	92622.04	116981.2	-	0.1
23	92622.73	116981.66	-	0.1
24	92623.45	116982.06	-	0.1



ДОКУМЕНТ ПОДПИСАН  
ЭЛЕКТРОННОЙ ПОДПИСЬЮ

Сертификат: 009F0BDC181A023B64597F1E2579BEFB50

Владелец: ФЕДЕРАЛЬНАЯ СЛУЖБА ГОСУДАРСТВЕННОЙ

РЕГИСТРАЦИИ, КАДАСТРА И КАРТОГРАФИИ

Действителен: с 02.08.2024 по 26.10.2025

полное наименование должности

инициалы, фамилия

## Земельный участок

вид объекта недвижимости

Лист № 228 раздела 4.2

Всего листов раздела 4.2: 319

Всего разделов: 8

Всего листов выписки: 476

08.07.2025г. № КУВИ-001/2025-136441664

Кадастровый номер:

78:31:0001519:433

1	2	3	4	5
25	92624.2	116982.41	-	0.1
26	92624.98	116982.69	-	0.1
27	92625.78	116982.9	-	0.1
28	92626.59	116983.05	-	0.1
29	92627.41	116983.13	-	0.1
30	92628.24	116983.14	-	0.1
31	92629.06	116983.08	-	0.1
32	92629.88	116982.96	-	0.1
33	92630.68	116982.77	-	0.1
34	92631.47	116982.51	-	0.1
35	92632.23	116982.19	-	0.1
36	92632.96	116981.81	-	0.1
37	92633.66	116981.37	-	0.1
38	92634.32	116980.87	-	0.1
39	92635.06	116980.19	-	0.1
40	92635.75	116979.78	-	0.1
41	92636.43	116979.31	-	0.1
42	92637.06	116978.78	-	0.1
43	92637.65	116978.2	-	0.1
44	92638.19	116977.57	-	0.1
45	92638.68	116976.9	-	0.1
46	92639.11	116976.2	-	0.1
47	92639.48	116975.46	-	0.1
48	92640.72	116972.69	-	0.1
49	92641.02	116972.72	-	0.1
50	92641.55	116972.9	-	0.1
51	92642.35	116973.1	-	0.1
52	92643.17	116973.23	-	0.1
53	92643.99	116973.29	-	0.1



ДОКУМЕНТ ПОДПИСАН  
ЭЛЕКТРОННОЙ ПОДПИСЬЮ

Сертификат: 009F0BDC181A023B64597F1E2579BEFB50

Владелец: ФЕДЕРАЛЬНАЯ СЛУЖБА ГОСУДАРСТВЕННОЙ

РЕГИСТРАЦИИ, КАДАСТРА И КАРТОГРАФИИ

Действителен: с 02.08.2024 по 26.10.2025

полное наименование должности

инициалы, фамилия

## Земельный участок

вид объекта недвижимости

Лист № 229 раздела 4.2

Всего листов раздела 4.2: 319

Всего разделов: 8

Всего листов выписки: 476

08.07.2025г. № КУВИ-001/2025-136441664

Кадастровый номер:

78:31:0001519:433

1	2	3	4	5
54	92644.82	116973.29	-	0.1
55	92645.64	116973.22	-	0.1
56	92646.45	116973.08	-	0.1
57	92647.26	116972.87	-	0.1
58	92648.04	116972.6	-	0.1
59	92648.79	116972.27	-	0.1
60	92649.52	116971.87	-	0.1
61	92650.21	116971.42	-	0.1
62	92650.86	116970.91	-	0.1
63	92651.46	116970.35	-	0.1
64	92652.02	116969.74	-	0.1
65	92652.53	116969.08	-	0.1
66	92654.6	116966.15	-	0.1
67	92654.93	116965.65	-	0.1
68	92655.34	116964.94	-	0.1
69	92655.69	116964.18	-	0.1
70	92655.97	116963.41	-	0.1
71	92656.19	116962.61	-	0.1
72	92656.34	116961.8	-	0.1
73	92656.42	116960.98	-	0.1
74	92656.44	116960.15	-	0.1
75	92656.39	116959.33	-	0.1
76	92656.27	116958.51	-	0.1
77	92656.08	116957.7	-	0.1
78	92655.83	116956.92	-	0.1
79	92655.51	116956.15	-	0.1
80	92655.13	116955.42	-	0.1
1	92650.43	116947.18	-	0.1



ДОКУМЕНТ ПОДПИСАН  
ЭЛЕКТРОННОЙ ПОДПИСЬЮ

Сертификат: 009F0BDC181A023B64597F1E2579BEFB50

Владелец: ФЕДЕРАЛЬНАЯ СЛУЖБА ГОСУДАРСТВЕННОЙ

РЕГИСТРАЦИИ, КАДАСТРА И КАРТОГРАФИИ

Действителен: с 02.08.2024 по 26.10.2025

полное наименование должности

инициалы, фамилия

Земельный участок			
вид объекта недвижимости			
Лист № 230 раздела 4.2	Всего листов раздела 4.2: 319	Всего разделов: 8	Всего листов выписки: 476

08.07.2025г. № КУВИ-001/2025-136441664

Кадастровый номер: 78:31:0001519:433

Сведения о характерных точках границы части (частей) земельного участка			
Учетный номер части: 78:31:0001519:433/47			
Система координат СК-1964			

Номер точки	Координаты, м		Описание закрепления на местности	Средняя квадратичная погрешность определения координат характерных точек границ земельного участка, м
	X	Y		
1	2	3	4	5
1	92640.43	117038.44	-	0.1
2	92639.73	117038	-	0.1
3	92639	117037.61	-	0.1
4	92638.24	117037.28	-	0.1
5	92637.46	117037.02	-	0.1
6	92636.65	117036.83	-	0.1
7	92635.84	117036.7	-	0.1
8	92635.01	117036.64	-	0.1
9	92634.19	117036.64	-	0.1
10	92633.36	117036.72	-	0.1
11	92632.55	117036.86	-	0.1
12	92631.75	117037.07	-	0.1
13	92630.97	117037.34	-	0.1
14	92630.22	117037.68	-	0.1
15	92629.49	117038.08	-	0.1
16	92628.66	117038.66	-	0.1
17	92627.66	117038.82	-	0.1
18	92626.87	117039.04	-	0.1
19	92626.09	117039.32	-	0.1
20	92625.34	117039.66	-	0.1
21	92624.62	117040.07	-	0.1
22	92623.93	117040.53	-	0.1
23	92623.29	117041.05	-	0.1
24	92622.69	117041.62	-	0.1



ДОКУМЕНТ ПОДПИСАН  
ЭЛЕКТРОННОЙ ПОДПИСЬЮ

Сертификат: 009F0BDC181A023B64597F1E2579BEFB50

Владелец: ФЕДЕРАЛЬНАЯ СЛУЖБА ГОСУДАРСТВЕННОЙ

РЕГИСТРАЦИИ, КАДАСТРА И КАРТОГРАФИИ

Действителен: с 02.08.2024 по 26.10.2025

полное наименование должности

инициалы, фамилия

## Земельный участок

вид объекта недвижимости

Лист № 231 раздела 4.2

Всего листов раздела 4.2: 319

Всего разделов: 8

Всего листов выписки: 476

08.07.2025г. № КУВИ-001/2025-136441664

Кадастровый номер:

78:31:0001519:433

1	2	3	4	5
25	92622.14	117042.24	-	0.1
26	92621.64	117042.9	-	0.1
27	92621.2	117043.6	-	0.1
28	92620.82	117044.33	-	0.1
29	92620.5	117045.09	-	0.1
30	92620.25	117045.88	-	0.1
31	92620.06	117046.68	-	0.1
32	92619.93	117047.5	-	0.1
33	92619.88	117048.32	-	0.1
34	92619.89	117049.15	-	0.1
35	92619.97	117049.97	-	0.1
36	92620.12	117050.79	-	0.1
37	92620.34	117051.58	-	0.1
38	92620.62	117052.36	-	0.1
39	92620.96	117053.11	-	0.1
40	92621.37	117053.83	-	0.1
41	92621.83	117054.52	-	0.1
42	92622.35	117055.16	-	0.1
43	92622.92	117055.76	-	0.1
44	92623.54	117056.31	-	0.1
45	92624.2	117056.81	-	0.1
46	92624.9	117057.25	-	0.1
47	92625.63	117057.63	-	0.1
48	92626.45	117058.01	-	0.1
49	92630.33	117077.71	-	0.1
50	92630.5	117078.41	-	0.1
51	92630.75	117079.2	-	0.1
52	92631.06	117079.97	-	0.1
53	92631.44	117080.7	-	0.1



ДОКУМЕНТ ПОДПИСАН  
ЭЛЕКТРОННОЙ ПОДПИСЬЮ

Сертификат: 009F0BDC181A023B64597F1E2579BEFB50

Владелец: ФЕДЕРАЛЬНАЯ СЛУЖБА ГОСУДАРСТВЕННОЙ

РЕГИСТРАЦИИ, КАДАСТРА И КАРТОГРАФИИ

Действителен: с 02.08.2024 по 26.10.2025

полное наименование должности

инициалы, фамилия

## Земельный участок

вид объекта недвижимости

Лист № 232 раздела 4.2

Всего листов раздела 4.2: 319

Всего разделов: 8

Всего листов выписки: 476

08.07.2025г. № КУВИ-001/2025-136441664

Кадастровый номер:

78:31:0001519:433

1	2	3	4	5
54	92631.87	117081.4	-	0.1
55	92632.37	117082.07	-	0.1
56	92632.91	117082.69	-	0.1
57	92633.51	117083.26	-	0.1
58	92634.15	117083.78	-	0.1
59	92635.92	117085.11	-	0.1
60	92638.89	117098.06	-	0.1
61	92639.06	117098.7	-	0.1
62	92639.27	117099.33	-	0.1
63	92639.52	117099.94	-	0.1
64	92640.5	117102.12	-	0.1
65	92642.78	117101.49	Иные способы закрепления границ	0.1
66	92642.87	117101.77	Иные способы закрепления границ	0.1
67	92659.82	117096.29	-	0.1
68	92658.16	117092.62	-	0.1
69	92654.6	117077.07	-	0.1
70	92654.5	117076.66	-	0.1
71	92654.24	117075.88	-	0.1
72	92653.93	117075.11	-	0.1
73	92653.55	117074.38	-	0.1
74	92653.12	117073.67	-	0.1
75	92652.62	117073.01	-	0.1
76	92652.08	117072.39	-	0.1
77	92651.48	117071.82	-	0.1
78	92650.84	117071.3	-	0.1
79	92649.21	117070.07	-	0.1
80	92645.15	117049.48	-	0.1
81	92644.59	117045.31	-	0.1



ДОКУМЕНТ ПОДПИСАН  
ЭЛЕКТРОННОЙ ПОДПИСЬЮ

Сертификат: 009F0BDC181A023B64597F1E2579BEFB50

Владелец: ФЕДЕРАЛЬНАЯ СЛУЖБА ГОСУДАРСТВЕННОЙ

РЕГИСТРАЦИИ, КАДАСТРА И КАРТОГРАФИИ

Действителен: с 02.08.2024 по 26.10.2025

полное наименование должности

инициалы, фамилия

## Земельный участок

вид объекта недвижимости

Лист № 233 раздела 4.2

Всего листов раздела 4.2: 319

Всего разделов: 8

Всего листов выписки: 476

08.07.2025г. № КУВИ-001/2025-136441664

Кадастровый номер:

78:31:0001519:433

1	2	3	4	5
82	92644.45	117044.5	-	0.1
83	92644.24	117043.7	-	0.1
84	92643.97	117042.92	-	0.1
85	92643.63	117042.17	-	0.1
86	92643.23	117041.44	-	0.1
87	92642.77	117040.75	-	0.1
88	92642.26	117040.11	-	0.1
89	92641.7	117039.5	-	0.1
90	92641.08	117038.95	-	0.1
1	92640.43	117038.44	-	0.1



ДОКУМЕНТ ПОДПИСАН  
ЭЛЕКТРОННОЙ ПОДПИСЬЮ

Сертификат: 009F0BDC181A023B64597F1E2579BEFB50

Владелец: ФЕДЕРАЛЬНАЯ СЛУЖБА ГОСУДАРСТВЕННОЙ

РЕГИСТРАЦИИ, КАДАСТРА И КАРТОГРАФИИ

Действителен: с 02.08.2024 по 26.10.2025

полное наименование должности

инициалы, фамилия

Земельный участок			
вид объекта недвижимости			
Лист № 234 раздела 4.2	Всего листов раздела 4.2: 319	Всего разделов: 8	Всего листов выписки: 476

08.07.2025г. № КУВИ-001/2025-136441664

Кадастровый номер: 78:31:0001519:433

Сведения о характерных точках границы части (частей) земельного участка				
Учетный номер части: 78:31:0001519:433/48				
Система координат СК-1964				
Номер точки	Координаты, м		Описание закрепления на местности	Средняя квадратичная погрешность определения координат характерных точек границ земельного участка, м
	Х	У		
1	2	3	4	5
1	92931.69	116899.52	-	0.1
2	92926.05	116900.51	-	0.1
3	92905.01	116903.79	-	0.1
4	92885.92	116908.86	-	0.1
5	92882.02	116910.89	-	0.1
6	92873.93	116911.83	-	0.1
7	92873.18	116906.24	-	0.1
8	92871.86	116906.5	-	0.1
9	92871.73	116905.74	Иные способы закрепления границ	0.1
10	92867.92	116906.46	-	0.1
11	92868.08	116907.15	-	0.1
12	92872.38	116923.07	-	0.1
13	92872.64	116926.62	-	0.1
14	92872.37	116927.85	-	0.1
15	92868.24	116938.98	-	0.1
16	92868.02	116939.41	-	0.1
17	92867.74	116939.8	-	0.1
18	92867.4	116940.14	-	0.1
19	92867	116940.42	-	0.1
20	92866.57	116940.64	-	0.1
21	92866.11	116940.78	-	0.1
22	92865.63	116940.84	-	0.1
23	92865.64	116941.21	-	0.1
24	92867.55	116953.71	-	0.1



ДОКУМЕНТ ПОДПИСАН  
ЭЛЕКТРОННОЙ ПОДПИСЬЮ

Сертификат: 009F0BDC181A023B64597F1E2579BEFB50

Владелец: ФЕДЕРАЛЬНАЯ СЛУЖБА ГОСУДАРСТВЕННОЙ

РЕГИСТРАЦИИ, КАДАСТРА И КАРТОГРАФИИ

Действителен: с 02.08.2024 по 26.10.2025

полное наименование должности

инициалы, фамилия

## Земельный участок

вид объекта недвижимости

Лист № 235 раздела 4.2

Всего листов раздела 4.2: 319

Всего разделов: 8

Всего листов выписки: 476

08.07.2025г. № КУВИ-001/2025-136441664

Кадастровый номер:

78:31:0001519:433

1	2	3	4	5
25	92867.65	116953.99	-	0.1
26	92868.09	116954.48	-	0.1
27	92868.49	116955.01	-	0.1
28	92868.82	116955.58	-	0.1
29	92869.11	116956.18	-	0.1
30	92869.33	116956.8	-	0.1
31	92869.49	116957.44	-	0.1
32	92872.46	116973.89	-	0.1
33	92875.62	116982.66	-	0.1
34	92884.99	116980.22	-	0.1
35	92890.95	116978.7	-	0.1
36	92922.79	116972.18	-	0.1
37	92923.96	116968.88	-	0.1
38	92926.38	116960.73	-	0.1
39	92930.95	116950.94	-	0.1
40	92930.79	116942.4	-	0.1
41	92927.56	116928.79	-	0.1
42	92929	116922.64	-	0.1
43	92930.7	116915.84	-	0.1
44	92933.2	116910.45	-	0.1
1	92931.69	116899.52	-	0.1
1	92924.69	116906.96	Иные способы закрепления границ	0.1
2	92925.53	116907.66	Иные способы закрепления границ	0.1
3	92926.27	116908.47	Иные способы закрепления границ	0.1
4	92926.89	116909.37	Иные способы закрепления границ	0.1
5	92927.39	116910.34	Иные способы закрепления границ	0.1



ДОКУМЕНТ ПОДПИСАН  
ЭЛЕКТРОННОЙ ПОДПИСЬЮ

Сертификат: 009F0BDC181A023B64597F1E2579BEFB50

Владелец: ФЕДЕРАЛЬНАЯ СЛУЖБА ГОСУДАРСТВЕННОЙ

РЕГИСТРАЦИИ, КАДАСТРА И КАРТОГРАФИИ

Действителен: с 02.08.2024 по 26.10.2025

полное наименование должности

инициалы, фамилия

Земельный участок			
вид объекта недвижимости			
Лист № 236 раздела 4.2	Всего листов раздела 4.2: 319	Всего разделов: 8	Всего листов выписки: 476

08.07.2025г. № КУВИ-001/2025-136441664

Кадастровый номер: 78:31:0001519:433

1	2	3	4	5
6	92927.77	116911.37	Иные способы закрепления границ	0.1
7	92928.01	116912.44	Иные способы закрепления границ	0.1
8	92927.49	116917.16	Иные способы закрепления границ	0.1
9	92925.24	116927.79	Иные способы закрепления границ	0.1
10	92924.39	116936.83	Иные способы закрепления границ	0.1
11	92925.58	116944.03	Иные способы закрепления границ	0.1
12	92925.19	116949.56	Иные способы закрепления границ	0.1
13	92921.83	116954.62	Иные способы закрепления границ	0.1
14	92919.51	116960.3	Иные способы закрепления границ	0.1
15	92911.52	116970.25	Иные способы закрепления границ	0.1
16	92903.52	116971.87	Иные способы закрепления границ	0.1
17	92883.07	116974.37	Иные способы закрепления границ	0.1
18	92878.87	116974.59	Иные способы закрепления границ	0.1
19	92878.08	116974.08	Иные способы закрепления границ	0.1
20	92877.38	116973.47	Иные способы закрепления границ	0.1
21	92876.78	116972.76	Иные способы закрепления границ	0.1



ДОКУМЕНТ ПОДПИСАН  
ЭЛЕКТРОННОЙ ПОДПИСЬЮ

Сертификат: 009F0BDC181A023B64597F1E2579BEFB50

Владелец: ФЕДЕРАЛЬНАЯ СЛУЖБА ГОСУДАРСТВЕННОЙ

РЕГИСТРАЦИИ, КАДАСТРА И КАРТОГРАФИИ

Действителен: с 02.08.2024 по 26.10.2025

полное наименование должности

инициалы, фамилия

Земельный участок			
вид объекта недвижимости			

Лист № 237 раздела 4.2	Всего листов раздела 4.2: 319	Всего разделов: 8	Всего листов выписки: 476
------------------------	-------------------------------	-------------------	---------------------------

08.07.2025г. № КУВИ-001/2025-136441664

Кадастровый номер: 78:31:0001519:433

1	2	3	4	5
22	92876.3	116971.96	Иные способы закрепления границ	0.1
23	92875.94	116971.1	Иные способы закрепления границ	0.1
24	92875.72	116970.2	Иные способы закрепления границ	0.1
25	92873.72	116960.75	Иные способы закрепления границ	0.1
26	92871.3	116948.38	Иные способы закрепления границ	0.1
27	92871.25	116946.7	Иные способы закрепления границ	0.1
28	92871.33	116945.03	Иные способы закрепления границ	0.1
29	92871.54	116943.37	Иные способы закрепления границ	0.1
30	92871.88	116941.73	Иные способы закрепления границ	0.1
31	92872.34	116940.12	Иные способы закрепления границ	0.1
32	92872.93	116938.55	Иные способы закрепления границ	0.1
33	92873.64	116937.04	Иные способы закрепления границ	0.1
34	92879.93	116928.76	Иные способы закрепления границ	0.1
35	92883.1	116920.05	Иные способы закрепления границ	0.1
36	92882.89	116918.12	Иные способы закрепления границ	0.1
37	92883.49	116917.47	Иные способы закрепления границ	0.1



ДОКУМЕНТ ПОДПИСАН  
ЭЛЕКТРОННОЙ ПОДПИСЬЮ

Сертификат: 009F0BDC181A023B64597F1E2579BEFB50

Владелец: ФЕДЕРАЛЬНАЯ СЛУЖБА ГОСУДАРСТВЕННОЙ

РЕГИСТРАЦИИ, КАДАСТРА И КАРТОГРАФИИ

Действителен: с 02.08.2024 по 26.10.2025

полное наименование должности

инициалы, фамилия

Земельный участок			
вид объекта недвижимости			
Лист № 238 раздела 4.2	Всего листов раздела 4.2: 319	Всего разделов: 8	Всего листов выписки: 476

08.07.2025г. № КУВИ-001/2025-136441664

Кадастровый номер: 78:31:0001519:433

1	2	3	4	5
38	92884.2	116916.92	Иные способы закрепления границ	0.1
39	92884.97	116916.5	Иные способы закрепления границ	0.1
40	92885.81	116916.2	Иные способы закрепления границ	0.1
41	92886.68	116916.03	Иные способы закрепления границ	0.1
42	92887.57	116916	Иные способы закрепления границ	0.1
43	92888.45	116916.12	Иные способы закрепления границ	0.1
44	92889.31	116916.37	Иные способы закрепления границ	0.1
45	92891.7	116914.23	Иные способы закрепления границ	0.1
46	92892.89	116911.52	Иные способы закрепления границ	0.1
47	92907.21	116907.52	Иные способы закрепления границ	0.1
48	92918.49	116905.4	Иные способы закрепления границ	0.1
49	92919.58	116905.31	Иные способы закрепления границ	0.1
50	92920.67	116905.36	Иные способы закрепления границ	0.1
51	92921.74	116905.56	Иные способы закрепления границ	0.1
52	92922.78	116905.9	Иные способы закрепления границ	0.1
53	92923.77	116906.36	Иные способы закрепления границ	0.1



ДОКУМЕНТ ПОДПИСАН  
ЭЛЕКТРОННОЙ ПОДПИСЬЮ

Сертификат: 009F0BDC181A023B64597F1E2579BEFB50

Владелец: ФЕДЕРАЛЬНАЯ СЛУЖБА ГОСУДАРСТВЕННОЙ

РЕГИСТРАЦИИ, КАДАСТРА И КАРТОГРАФИИ

Действителен: с 02.08.2024 по 26.10.2025

полное наименование должности

инициалы, фамилия

Земельный участок				
вид объекта недвижимости				
Лист № 239 раздела 4.2		Всего листов раздела 4.2: 319		Всего разделов: 8
08.07.2025г. № КУВИ-001/2025-136441664				
Кадастровый номер:			78:31:0001519:433	
1	2	3	4	5
1	92924.69	116906.96	Иные способы закрепления границ	0.1

полное наименование должности		ДОКУМЕНТ ПОДПИСАН ЭЛЕКТРОННОЙ ПОДПИСЬЮ	инициалы, фамилия
	Сертификат: 009F0BDC181A023B64597F1E2579BEFB50 Владелец: ФЕДЕРАЛЬНАЯ СЛУЖБА ГОСУДАРСТВЕННОЙ РЕГИСТРАЦИИ, КАДАСТРА И КАРТОГРАФИИ Действителен: с 02.08.2024 по 26.10.2025		

Земельный участок			
вид объекта недвижимости			
Лист № 240 раздела 4.2	Всего листов раздела 4.2: 319	Всего разделов: 8	Всего листов выписки: 476

08.07.2025г. № КУВИ-001/2025-136441664

Кадастровый номер: 78:31:0001519:433

Сведения о характерных точках границы части (частей) земельного участка			
Учетный номер части: 78:31:0001519:433/49			
Система координат СК-1964			

Номер точки	Координаты, м		Описание закрепления на местности	Средняя квадратичная погрешность определения координат характерных точек границ земельного участка, м
	X	Y		
1	2	3	4	5
1	92797.02	117164.69	-	0.1
2	92778.5	117168.43	-	0.1
3	92772.4	117168.86	-	0.1
4	92769.62	117168.23	-	0.1
5	92765.11	117144.13	-	0.1
6	92727.47	117150.93	-	0.1
7	92709.71	117154.14	-	0.1
8	92689.28	117157.6	-	0.1
9	92687.61	117159.02	Иные способы закрепления границ	0.1
10	92689.62	117162.31	Иные способы закрепления границ	0.1
11	92689.85	117165.4	Иные способы закрепления границ	0.1
12	92720.69	117159.34	Иные способы закрепления границ	0.1
13	92720.52	117158.35	Иные способы закрепления границ	0.1
14	92727.76	117157.04	Иные способы закрепления границ	0.1
15	92727.91	117157.88	Иные способы закрепления границ	0.1
16	92732.06	117156.99	Иные способы закрепления границ	0.1
17	92746.43	117154.23	Иные способы закрепления границ	0.1



ДОКУМЕНТ ПОДПИСАН  
ЭЛЕКТРОННОЙ ПОДПИСЬЮ

Сертификат: 009F0BDC181A023B64597F1E2579BEFB50

Владелец: ФЕДЕРАЛЬНАЯ СЛУЖБА ГОСУДАРСТВЕННОЙ

РЕГИСТРАЦИИ, КАДАСТРА И КАРТОГРАФИИ

Действителен: с 02.08.2024 по 26.10.2025

полное наименование должности

инициалы, фамилия

Земельный участок			
вид объекта недвижимости			
Лист № 241 раздела 4.2	Всего листов раздела 4.2: 319	Всего разделов: 8	Всего листов выписки: 476

08.07.2025г. № КУВИ-001/2025-136441664

Кадастровый номер: 78:31:0001519:433

1	2	3	4	5
18	92748.89	117153.97	Иные способы закрепления границ	0.1
19	92759.09	117152.23	Иные способы закрепления границ	0.1
20	92760.29	117158.28	Иные способы закрепления границ	0.1
21	92761.59	117164.89	Иные способы закрепления границ	0.1
22	92763.91	117176.66	Иные способы закрепления границ	0.1
23	92773.4	117174.83	Иные способы закрепления границ	0.1
24	92775.78	117187.01	Иные способы закрепления границ	0.1
25	92751.67	117191.83	Иные способы закрепления границ	0.1
26	92751.4	117190.51	Иные способы закрепления границ	0.1
27	92740.5	117192.7	Иные способы закрепления границ	0.1
28	92739.27	117192.94	Иные способы закрепления границ	0.1
29	92734.57	117170.04	Иные способы закрепления границ	0.1
30	92732.53	117176.73	-	0.1
31	92735.96	117193.73	-	0.1
32	92740.4	117197.17	-	0.1
33	92746.37	117197.11	-	0.1
34	92775.82	117192.58	-	0.1
35	92780.72	117191.18	-	0.1
36	92782.34	117185.8	-	0.1



ДОКУМЕНТ ПОДПИСАН  
ЭЛЕКТРОННОЙ ПОДПИСЬЮ

Сертификат: 009F0BDC181A023B64597F1E2579BEFB50

Владелец: ФЕДЕРАЛЬНАЯ СЛУЖБА ГОСУДАРСТВЕННОЙ

РЕГИСТРАЦИИ, КАДАСТРА И КАРТОГРАФИИ

Действителен: с 02.08.2024 по 26.10.2025

полное наименование должности

инициалы, фамилия

Земельный участок			
вид объекта недвижимости			
Лист № 242 раздела 4.2	Всего листов раздела 4.2: 319	Всего разделов: 8	Всего листов выписки: 476

08.07.2025г. № КУВИ-001/2025-136441664

Кадастровый номер: 78:31:0001519:433

1	2	3	4	5
37	92786.75	117185.26	-	0.1
38	92794.61	117183.45	-	0.1
39	92795.49	117187.25	-	0.1
40	92796.49	117190.14	-	0.1
41	92796.59	117190.77	-	0.1
42	92796.7	117191.26	-	0.1
43	92800.69	117190.59	-	0.1
44	92800.58	117189.96	-	0.1
45	92800.55	117189.22	-	0.1
46	92800.14	117185.39	-	0.1
1	92797.02	117164.69	-	0.1
1	92787.92	117173.71	Иные способы закрепления границ	0.1
2	92788.71	117173.81	Иные способы закрепления границ	0.1
3	92789.51	117174.06	Иные способы закрепления границ	0.1
4	92790.25	117174.45	Иные способы закрепления границ	0.1
5	92790.9	117174.98	Иные способы закрепления границ	0.1
6	92791.44	117175.63	Иные способы закрепления границ	0.1
7	92791.84	117176.36	Иные способы закрепления границ	0.1
8	92792.11	117177.16	Иные способы закрепления границ	0.1
9	92792.21	117177.99	Иные способы закрепления границ	0.1
10	92792.16	117178.83	Иные способы закрепления границ	0.1



ДОКУМЕНТ ПОДПИСАН  
ЭЛЕКТРОННОЙ ПОДПИСЬЮ

Сертификат: 009F0BDC181A023B64597F1E2579BEFB50

Владелец: ФЕДЕРАЛЬНАЯ СЛУЖБА ГОСУДАРСТВЕННОЙ

РЕГИСТРАЦИИ, КАДАСТРА И КАРТОГРАФИИ

Действителен: с 02.08.2024 по 26.10.2025

полное наименование должности

инициалы, фамилия

Земельный участок			
вид объекта недвижимости			
Лист № 243 раздела 4.2	Всего листов раздела 4.2: 319	Всего разделов: 8	Всего листов выписки: 476

08.07.2025г. № КУВИ-001/2025-136441664

Кадастровый номер: 78:31:0001519:433

1	2	3	4	5
11	92791.95	117179.64	Иные способы закрепления границ	0.1
12	92791.59	117180.4	Иные способы закрепления границ	0.1
13	92791.09	117181.07	Иные способы закрепления границ	0.1
14	92790.48	117181.64	Иные способы закрепления границ	0.1
15	92789.76	117182.09	Иные способы закрепления границ	0.1
16	92788.98	117182.39	Иные способы закрепления границ	0.1
17	92788.15	117182.54	Иные способы закрепления границ	0.1
18	92787.32	117182.53	Иные способы закрепления границ	0.1
19	92786.73	117183.77	Иные способы закрепления границ	0.1
20	92784.65	117183	Иные способы закрепления границ	0.1
21	92785.07	117181.65	Иные способы закрепления границ	0.1
22	92784.48	117181.1	Иные способы закрепления границ	0.1
23	92784.01	117180.47	Иные способы закрепления границ	0.1
24	92783.66	117179.76	Иные способы закрепления границ	0.1
25	92783.44	117178.99	Иные способы закрепления границ	0.1
26	92783.35	117178.2	Иные способы закрепления границ	0.1



ДОКУМЕНТ ПОДПИСАН  
ЭЛЕКТРОННОЙ ПОДПИСЬЮ

Сертификат: 009F0BDC181A023B64597F1E2579BEFB50

Владелец: ФЕДЕРАЛЬНАЯ СЛУЖБА ГОСУДАРСТВЕННОЙ

РЕГИСТРАЦИИ, КАДАСТРА И КАРТОГРАФИИ

Действителен: с 02.08.2024 по 26.10.2025

полное наименование должности

инициалы, фамилия

Земельный участок			
вид объекта недвижимости			
Лист № 244 раздела 4.2	Всего листов раздела 4.2: 319	Всего разделов: 8	Всего листов выписки: 476

08.07.2025г. № КУВИ-001/2025-136441664

Кадастровый номер: 78:31:0001519:433

1	2	3	4	5
27	92783.41	117177.41	Иные способы закрепления границ	0.1
28	92783.62	117176.64	Иные способы закрепления границ	0.1
29	92783.95	117175.92	Иные способы закрепления границ	0.1
30	92784.41	117175.28	Иные способы закрепления границ	0.1
31	92784.97	117174.72	Иные способы закрепления границ	0.1
32	92785.63	117174.27	Иные способы закрепления границ	0.1
33	92786.35	117173.95	Иные способы закрепления границ	0.1
34	92787.12	117173.76	Иные способы закрепления границ	0.1
1	92787.92	117173.71	Иные способы закрепления границ	0.1



ДОКУМЕНТ ПОДПИСАН  
ЭЛЕКТРОННОЙ ПОДПИСЬЮ

Сертификат: 009F0BDC181A023B64597F1E2579BEFB50

Владелец: ФЕДЕРАЛЬНАЯ СЛУЖБА ГОСУДАРСТВЕННОЙ

РЕГИСТРАЦИИ, КАДАСТРА И КАРТОГРАФИИ

Действителен: с 02.08.2024 по 26.10.2025

полное наименование должности

инициалы, фамилия

Земельный участок			
вид объекта недвижимости			
Лист № 245 раздела 4.2	Всего листов раздела 4.2: 319	Всего разделов: 8	Всего листов выписки: 476

08.07.2025г. № КУВИ-001/2025-136441664

Кадастровый номер: 78:31:0001519:433

Сведения о характерных точках границы части (частей) земельного участка			
Учетный номер части: 78:31:0001519:433/50			
Система координат СК-1964			

Номер точки	Координаты, м		Описание закрепления на местности	Средняя квадратичная погрешность определения координат характерных точек границ земельного участка, м
	X	Y		
1	2	3	4	5
1	93054.89	116907.85	Иные способы закрепления границ	0.1
2	93049.82	116904.68	Иные способы закрепления границ	0.1
3	93045.61	116910.48	Иные способы закрепления границ	0.1
4	93040.4	116906.7	Иные способы закрепления границ	0.1
5	93044.47	116901.09	Иные способы закрепления границ	0.1
6	93042.39	116899.96	Иные способы закрепления границ	0.1
7	93038.55	116897.34	-	0.1
8	93030.77	116908.24	-	0.1
9	93047.23	116920.3	-	0.1
10	93055.21	116909.21	-	0.1
1	93054.89	116907.85	Иные способы закрепления границ	0.1



ДОКУМЕНТ ПОДПИСАН  
ЭЛЕКТРОННОЙ ПОДПИСЬЮ

Сертификат: 009F0BDC181A023B64597F1E2579BEFB50

Владелец: ФЕДЕРАЛЬНАЯ СЛУЖБА ГОСУДАРСТВЕННОЙ

РЕГИСТРАЦИИ, КАДАСТРА И КАРТОГРАФИИ

Действителен: с 02.08.2024 по 26.10.2025

полное наименование должности

инициалы, фамилия

Земельный участок			
вид объекта недвижимости			
Лист № 246 раздела 4.2	Всего листов раздела 4.2: 319	Всего разделов: 8	Всего листов выписки: 476

08.07.2025г. № КУВИ-001/2025-136441664

Кадастровый номер: 78:31:0001519:433

Сведения о характерных точках границы части (частей) земельного участка				
Учетный номер части: 78:31:0001519:433/51				
Система координат СК-1964				
Номер точки	Координаты, м		Описание закрепления на местности	Средняя квадратичная погрешность определения координат характерных точек границ земельного участка, м
	X	Y		
1	2	3	4	5
1	92835.92	117105.45	-	0.1
2	92816.42	117108.96	-	0.1
3	92822.9	117145.24	-	0.1
4	92842.44	117141.78	-	0.1
1	92835.92	117105.45	-	0.1
1	92830.27	117113.58	-	0.1
2	92834.31	117136.11	-	0.1
3	92828.56	117137.13	-	0.1
4	92824.54	117114.61	-	0.1
1	92830.27	117113.58	-	0.1



ДОКУМЕНТ ПОДПИСАН  
ЭЛЕКТРОННОЙ ПОДПИСЬЮ

Сертификат: 009F0BDC181A023B64597F1E2579BEFB50

Владелец: ФЕДЕРАЛЬНАЯ СЛУЖБА ГОСУДАРСТВЕННОЙ  
РЕГИСТРАЦИИ, КАДАСТРА И КАРТОГРАФИИ  
Действителен: с 02.08.2024 по 26.10.2025

полное наименование должности

инициалы, фамилия

Земельный участок			
вид объекта недвижимости			
Лист № 247 раздела 4.2	Всего листов раздела 4.2: 319	Всего разделов: 8	Всего листов выписки: 476

08.07.2025г. № КУВИ-001/2025-136441664

Кадастровый номер: 78:31:0001519:433

Сведения о характерных точках границы части (частей) земельного участка				
Учетный номер части: 78:31:0001519:433/52				
Система координат СК-1964				
Номер точки	Координаты, м		Описание закрепления на местности	Средняя квадратичная погрешность определения координат характерных точек границ земельного участка, м
	X	Y		
1	2	3	4	5
1	92570.02	117101.44	-	0.1
2	92549.4	117105.52	-	0.1
3	92553.96	117128.71	-	0.1
4	92555.87	117128.1	Иные способы закрепления границ	0.1
5	92574.11	117122.61	-	0.1
1	92570.02	117101.44	-	0.1
1	92564.48	117109.67	-	0.1
2	92566.41	117119.66	-	0.1
3	92559.58	117121.01	-	0.1
4	92557.62	117111.03	-	0.1
1	92564.48	117109.67	-	0.1



ДОКУМЕНТ ПОДПИСАН  
ЭЛЕКТРОННОЙ ПОДПИСЬЮ

Сертификат: 009F0BDC181A023B64597F1E2579BEFB50

Владелец: ФЕДЕРАЛЬНАЯ СЛУЖБА ГОСУДАРСТВЕННОЙ  
РЕГИСТРАЦИИ, КАДАСТРА И КАРТОГРАФИИ  
Действителен: с 02.08.2024 по 26.10.2025

полное наименование должности

инициалы, фамилия

Земельный участок			
вид объекта недвижимости			
Лист № 248 раздела 4.2	Всего листов раздела 4.2: 319	Всего разделов: 8	Всего листов выписки: 476

08.07.2025г. № КУВИ-001/2025-136441664

Кадастровый номер: 78:31:0001519:433

Сведения о характерных точках границы части (частей) земельного участка			
Учетный номер части: 78:31:0001519:433/53			
Система координат СК-1964			

Номер точки	Координаты, м		Описание закрепления на местности	Средняя квадратичная погрешность определения координат характерных точек границ земельного участка, м
	X	Y		
1	2	3	4	5
1	92506.76	117127.68	-	-
2	92494.8	117125.51	-	-
3	92485.97	117120.92	-	-
4	92477.44	117115.75	-	-
5	92468.06	117107.27	-	-
6	92457.33	117096.18	-	-
7	92455.85	117093.42	-	-
8	92454.24	117083.79	-	-
9	92456.02	117086.89	-	-
10	92458.19	117090.37	-	-
11	92460.47	117093.8	-	-
12	92462.65	117096.85	-	-
13	92465.02	117099.52	-	-
14	92467.72	117102.36	-	-
15	92470.53	117105.09	-	-
16	92473.43	117107.72	-	-
17	92476.44	117110.26	-	-
18	92479.53	117112.69	-	-
19	92482.69	117114.99	-	-
20	92485.94	117117.18	-	-
21	92489.26	117119.24	-	-
22	92492.67	117121.2	-	-
23	92496.13	117123.03	-	-
24	92499.66	117124.72	-	-



ДОКУМЕНТ ПОДПИСАН  
ЭЛЕКТРОННОЙ ПОДПИСЬЮ

Сертификат: 009F0BDC181A023B64597F1E2579BEFB50

Владелец: ФЕДЕРАЛЬНАЯ СЛУЖБА ГОСУДАРСТВЕННОЙ

РЕГИСТРАЦИИ, КАДАСТРА И КАРТОГРАФИИ

Действителен: с 02.08.2024 по 26.10.2025

полное наименование должности

инициалы, фамилия

Земельный участок				
вид объекта недвижимости				
Лист № 249 раздела 4.2	Всего листов раздела 4.2: 319		Всего разделов: 8	
08.07.2025г. № КУВИ-001/2025-136441664				
Кадастровый номер:			78:31:0001519:433	
1	2	3	4	5
25	92503.26	117126.3	-	-
1	92506.76	117127.68	-	-

полное наименование должности	 ДОКУМЕНТ ПОДПИСАН ЭЛЕКТРОННОЙ ПОДПИСЬЮ	инициалы, фамилия
	Сертификат: 009F0BDC181A023B64597F1E2579BEFB50 Владелец: ФЕДЕРАЛЬНАЯ СЛУЖБА ГОСУДАРСТВЕННОЙ РЕГИСТРАЦИИ, КАДАСТРА И КАРТОГРАФИИ Действителен: с 02.08.2024 по 26.10.2025	

Земельный участок			
вид объекта недвижимости			
Лист № 250 раздела 4.2	Всего листов раздела 4.2: 319	Всего разделов: 8	Всего листов выписки: 476

08.07.2025г. № КУВИ-001/2025-136441664

Кадастровый номер: 78:31:0001519:433

Сведения о характерных точках границы части (частей) земельного участка			
Учетный номер части: 78:31:0001519:433/54			
Система координат СК-1964			

Номер точки	Координаты, м		Описание закрепления на местности	Средняя квадратичная погрешность определения координат характерных точек границ земельного участка, м
	X	Y		
1	2	3	4	5
1	93049.82	116904.68	-	-
2	93054.89	116907.85	-	-
3	93055.35	116909.79	-	-
4	93056.6	116916.34	-	-
5	93056.9	116918.43	-	-
6	93032.65	116951.51	-	-
7	93025.46	116961.53	-	-
8	92988.1	116934.05	-	-
9	92937.64	117004.34	-	-
10	92908.46	116983.12	-	-
11	92854.71	117057.91	-	-
12	92874.73	117072.93	-	-
13	92906.21	117030.47	-	-
14	92914.57	117036.47	-	-
15	92907.46	117046.38	-	-
16	92944.2	117073.23	-	-
17	92937.69	117082.21	-	-
18	92933.71	117079.53	-	-
19	92929.79	117084.91	-	-
20	92932.07	117086.43	-	-
21	92930.35	117088.69	-	-
22	92925.18	117096.12	-	-
23	92926.43	117097.14	-	-
24	92922.9	117101.98	-	-



ДОКУМЕНТ ПОДПИСАН  
ЭЛЕКТРОННОЙ ПОДПИСЬЮ

Сертификат: 009F0BDC181A023B64597F1E2579BEFB50

Владелец: ФЕДЕРАЛЬНАЯ СЛУЖБА ГОСУДАРСТВЕННОЙ

РЕГИСТРАЦИИ, КАДАСТРА И КАРТОГРАФИИ

Действителен: с 02.08.2024 по 26.10.2025

полное наименование должности

инициалы, фамилия

## Земельный участок

вид объекта недвижимости

Лист № 251 раздела 4.2

Всего листов раздела 4.2: 319

Всего разделов: 8

Всего листов выписки: 476

08.07.2025г. № КУВИ-001/2025-136441664

Кадастровый номер:

78:31:0001519:433

1	2	3	4	5
25	92919.62	117099.56	-	-
26	92907.76	117115.77	-	-
27	92883.05	117149.46	-	-
28	92882.68	117153.06	-	-
29	92880.79	117159.19	-	-
30	92878.32	117163.36	-	-
31	92872.54	117171.53	-	-
32	92865.56	117175.45	-	-
33	92851.57	117178.73	-	-
34	92848.54	117162.57	-	-
35	92843.64	117135	-	-
36	92835	117136.65	-	-
37	92829.32	117137.92	-	-
38	92801.73	117143.3	-	-
39	92797.72	117119.74	-	-
40	92795.33	117107.02	-	-
41	92792.09	117093.05	-	-
42	92669.17	117118.29	-	-
43	92662.02	117095.58	-	-
44	92638.11	117102.79	-	-
45	92632.54	117104.34	-	-
46	92632.57	117104.46	-	-
47	92618.74	117108.63	-	-
48	92589.46	116959.24	-	-
49	92658.72	116945.84	-	-
50	92661.92	116946.96	-	-
51	92662.99	116947.81	-	-
52	92664.13	116948.55	-	-
53	92665.35	116949.18	-	-



ДОКУМЕНТ ПОДПИСАН  
ЭЛЕКТРОННОЙ ПОДПИСЬЮ

Сертификат: 009F0BDC181A023B64597F1E2579BEFB50

Владелец: ФЕДЕРАЛЬНАЯ СЛУЖБА ГОСУДАРСТВЕННОЙ

РЕГИСТРАЦИИ, КАДАСТРА И КАРТОГРАФИИ

Действителен: с 02.08.2024 по 26.10.2025

полное наименование должности

инициалы, фамилия

## Земельный участок

вид объекта недвижимости

Лист № 252 раздела 4.2

Всего листов раздела 4.2: 319

Всего разделов: 8

Всего листов выписки: 476

08.07.2025г. № КУВИ-001/2025-136441664

Кадастровый номер:

78:31:0001519:433

1	2	3	4	5
54	92666.62	116949.69	-	-
55	92667.94	116950.07	-	-
56	92669.28	116950.32	-	-
57	92670.65	116950.44	-	-
58	92672.01	116950.43	-	-
59	92673.38	116950.29	-	-
60	92673.17	116949.31	-	-
61	92675.93	116948.75	-	-
62	92676.13	116949.65	-	-
63	92677.46	116949.3	-	-
64	92678.75	116948.83	-	-
65	92680	116948.23	-	-
66	92681.17	116947.51	-	-
67	92682.28	116946.68	-	-
68	92683.29	116945.75	-	-
69	92684.21	116944.72	-	-
70	92685.02	116943.61	-	-
71	92685.73	116942.43	-	-
72	92688.4	116940.29	-	-
73	92696.02	116938.84	-	-
74	92696.72	116938.77	-	-
75	92721.09	116934.2	-	-
76	92725.01	116933.33	-	-
77	92748.01	116928.95	-	-
78	92748.33	116928.89	-	-
79	92756.74	116971.91	-	-
80	92813.68	116961.26	-	-
81	92818.62	116987.66	-	-
82	92875	116976.24	-	-



ДОКУМЕНТ ПОДПИСАН  
ЭЛЕКТРОННОЙ ПОДПИСЬЮ

Сертификат: 009F0BDC181A023B64597F1E2579BEFB50

Владелец: ФЕДЕРАЛЬНАЯ СЛУЖБА ГОСУДАРСТВЕННОЙ

РЕГИСТРАЦИИ, КАДАСТРА И КАРТОГРАФИИ

Действителен: с 02.08.2024 по 26.10.2025

полное наименование должности

инициалы, фамилия

## Земельный участок

вид объекта недвижимости

Лист № 253 раздела 4.2

Всего листов раздела 4.2: 319

Всего разделов: 8

Всего листов выписки: 476

08.07.2025г. № КУВИ-001/2025-136441664

Кадастровый номер:

78:31:0001519:433

1	2	3	4	5
83	92867.06	116924.17	-	-
84	92865.46	116916.31	-	-
85	92863.66	116907.45	-	-
86	92946.42	116891.46	-	-
87	92970.88	116886.74	-	-
88	93011.9	116879.13	-	-
89	93042.39	116899.96	-	-
90	93044.47	116901.09	-	-
91	93040.4	116906.7	-	-
92	93045.61	116910.48	-	-
1	93049.82	116904.68	-	-
1	92924.69	116906.96	-	-
2	92923.77	116906.36	-	-
3	92922.78	116905.9	-	-
4	92921.74	116905.56	-	-
5	92920.67	116905.36	-	-
6	92919.58	116905.31	-	-
7	92918.49	116905.4	-	-
8	92907.21	116907.52	-	-
9	92892.89	116911.52	-	-
10	92891.7	116914.23	-	-
11	92889.31	116916.37	-	-
12	92888.45	116916.12	-	-
13	92887.57	116916	-	-
14	92886.68	116916.03	-	-
15	92885.81	116916.2	-	-
16	92884.97	116916.5	-	-
17	92884.2	116916.92	-	-
18	92883.49	116917.47	-	-



ДОКУМЕНТ ПОДПИСАН  
ЭЛЕКТРОННОЙ ПОДПИСЬЮ

Сертификат: 009F0BDC181A023B64597F1E2579BEFB50

Владелец: ФЕДЕРАЛЬНАЯ СЛУЖБА ГОСУДАРСТВЕННОЙ

РЕГИСТРАЦИИ, КАДАСТРА И КАРТОГРАФИИ

Действителен: с 02.08.2024 по 26.10.2025

полное наименование должности

инициалы, фамилия

## Земельный участок

вид объекта недвижимости

Лист № 254 раздела 4.2

Всего листов раздела 4.2: 319

Всего разделов: 8

Всего листов выписки: 476

08.07.2025г. № КУВИ-001/2025-136441664

Кадастровый номер:

78:31:0001519:433

1	2	3	4	5
19	92882.89	116918.12	-	-
20	92883.1	116920.05	-	-
21	92879.93	116928.76	-	-
22	92873.64	116937.04	-	-
23	92872.93	116938.55	-	-
24	92872.34	116940.12	-	-
25	92871.88	116941.73	-	-
26	92871.54	116943.37	-	-
27	92871.33	116945.03	-	-
28	92871.25	116946.7	-	-
29	92871.3	116948.38	-	-
30	92873.72	116960.75	-	-
31	92875.72	116970.2	-	-
32	92875.94	116971.1	-	-
33	92876.3	116971.96	-	-
34	92876.78	116972.76	-	-
35	92877.38	116973.47	-	-
36	92878.08	116974.08	-	-
37	92878.87	116974.59	-	-
38	92883.07	116974.37	-	-
39	92903.52	116971.87	-	-
40	92911.52	116970.25	-	-
41	92919.51	116960.3	-	-
42	92921.83	116954.62	-	-
43	92925.19	116949.56	-	-
44	92925.58	116944.03	-	-
45	92924.39	116936.83	-	-
46	92925.24	116927.79	-	-
47	92927.49	116917.16	-	-



ДОКУМЕНТ ПОДПИСАН  
ЭЛЕКТРОННОЙ ПОДПИСЬЮ

Сертификат: 009F0BDC181A023B64597F1E2579BEFB50

Владелец: ФЕДЕРАЛЬНАЯ СЛУЖБА ГОСУДАРСТВЕННОЙ

РЕГИСТРАЦИИ, КАДАСТРА И КАРТОГРАФИИ

Действителен: с 02.08.2024 по 26.10.2025

полное наименование должности

инициалы, фамилия

Земельный участок				
вид объекта недвижимости				
Лист № 255 раздела 4.2		Всего листов раздела 4.2: 319		Всего разделов: 8
08.07.2025г. № КУВИ-001/2025-136441664				
Кадастровый номер:			78:31:0001519:433	
1	2	3	4	5
48	92928.01	116912.44	-	-
49	92927.77	116911.37	-	-
50	92927.39	116910.34	-	-
51	92926.89	116909.37	-	-
52	92926.27	116908.47	-	-
53	92925.53	116907.66	-	-
1	92924.69	116906.96	-	-

полное наименование должности	 ДОКУМЕНТ ПОДПИСАН ЭЛЕКТРОННОЙ ПОДПИСЬЮ	инициалы, фамилия
	Сертификат: 009F0BDC181A023B64597F1E2579BEFB50 Владелец: ФЕДЕРАЛЬНАЯ СЛУЖБА ГОСУДАРСТВЕННОЙ РЕГИСТРАЦИИ, КАДАСТРА И КАРТОГРАФИИ Действителен: с 02.08.2024 по 26.10.2025	

Земельный участок			
вид объекта недвижимости			
Лист № 256 раздела 4.2	Всего листов раздела 4.2: 319	Всего разделов: 8	Всего листов выписки: 476

08.07.2025г. № КУВИ-001/2025-136441664

Кадастровый номер: 78:31:0001519:433

## Сведения о характерных точках границы части (частей) земельного участка

Учетный номер части: 78:31:0001519:433/55

## Система координат

Номер точки	Координаты, м		Описание закрепления на местности	Средняя квадратичная погрешность определения координат характерных точек границ земельного участка, м
	X	Y		
1	2	3	4	5
1	93054.89	116907.85	-	-
2	93055.35	116909.79	-	-
3	93056.14	116913.94	-	-
4	93054.08	116916.77	-	-
5	93052.94	116918.09	-	-
6	93051.59	116919.18	-	-
7	93050.07	116920.03	-	-
8	93048.42	116920.6	-	-
9	93046.71	116920.87	-	-
10	93044.97	116920.85	-	-
11	93043.26	116920.52	-	-
12	93041.63	116919.9	-	-
13	93040.14	116919.01	-	-
14	93035.79	116915.87	-	-
15	93034.47	116914.74	-	-
16	93033.37	116913.39	-	-
17	93032.52	116911.87	-	-
18	93031.95	116910.23	-	-
19	93031.67	116908.52	-	-
20	93031.69	116906.78	-	-
21	93032.01	116905.07	-	-
22	93032.62	116903.44	-	-
23	93033.5	116901.95	-	-
24	93037.05	116896.98	-	-



ДОКУМЕНТ ПОДПИСАН  
ЭЛЕКТРОННОЙ ПОДПИСЬЮ

Сертификат: 009F0BDC181A023B64597F1E2579BEFB50

Владелец: ФЕДЕРАЛЬНАЯ СЛУЖБА ГОСУДАРСТВЕННОЙ

РЕГИСТРАЦИИ, КАДАСТРА И КАРТОГРАФИИ

Действителен: с 02.08.2024 по 26.10.2025

полное наименование должности

инициалы, фамилия

## Земельный участок

вид объекта недвижимости

Лист № 257 раздела 4.2

Всего листов раздела 4.2: 319

Всего разделов: 8

Всего листов выписки: 476

08.07.2025г. № КУВИ-001/2025-136441664

Кадастровый номер:

78:31:0001519:433

1	2	3	4	5
25	93037.41	116896.56	-	-
26	93042.39	116899.96	-	-
27	93044.47	116901.09	-	-
28	93040.4	116906.7	-	-
29	93041.72	116907.65	-	-
30	93041.64	116907.76	-	-
31	93045.99	116910.9	-	-
32	93049.58	116905.95	-	-
33	93049.13	116905.63	-	-
34	93049.82	116904.68	-	-
35	93054.89	116907.85	-	-



ДОКУМЕНТ ПОДПИСАН  
ЭЛЕКТРОННОЙ ПОДПИСЬЮ

Сертификат: 009F0BDC181A023B64597F1E2579BEFB50

Владелец: ФЕДЕРАЛЬНАЯ СЛУЖБА ГОСУДАРСТВЕННОЙ

РЕГИСТРАЦИИ, КАДАСТРА И КАРТОГРАФИИ

Действителен: с 02.08.2024 по 26.10.2025

полное наименование должности

инициалы, фамилия

Земельный участок			
вид объекта недвижимости			
Лист № 258 раздела 4.2	Всего листов раздела 4.2: 319	Всего разделов: 8	Всего листов выписки: 476

08.07.2025г. № КУВИ-001/2025-136441664

Кадастровый номер: 78:31:0001519:433

Сведения о характерных точках границы части (частей) земельного участка
Учетный номер части: 78:31:0001519:433/56

Система координат				
Номер точки	Координаты, м		Описание закрепления на местности	Средняя квадратичная погрешность определения координат характерных точек границ земельного участка, м
	X	Y		
1	2	3	4	5
1	92560.01	116964.6	-	-
2	92561.97	116964.22	-	-
3	92562.76	116968.58	-	-
4	92564.36	116975.35	-	-
5	92565.11	116978.34	-	-
6	92566.32	116984.18	-	-
7	92568.77	116995.97	-	-
8	92570.27	117004.58	-	-
9	92572.1	117015.42	-	-
10	92572.67	117019.38	-	-
11	92573.25	117022.64	-	-
12	92574.87	117034.08	-	-
13	92575.07	117035.86	-	-
14	92574.72	117041.27	-	-
15	92574.39	117042.39	-	-
16	92573.55	117043.35	-	-
17	92572.48	117043.81	-	-
18	92563.24	117045.63	-	-
19	92561.26	117046.05	-	-
20	92565.48	117070.09	-	-
21	92567.28	117079.22	-	-
22	92571.17	117092.94	-	-
23	92571.93	117095.29	-	-
24	92572.45	117098.33	-	-



ДОКУМЕНТ ПОДПИСАН  
ЭЛЕКТРОННОЙ ПОДПИСЬЮ

Сертификат: 009F0BDC181A023B64597F1E2579BEFB50

Владелец: ФЕДЕРАЛЬНАЯ СЛУЖБА ГОСУДАРСТВЕННОЙ

РЕГИСТРАЦИИ, КАДАСТРА И КАРТОГРАФИИ

Действителен: с 02.08.2024 по 26.10.2025

полное наименование должности

инициалы, фамилия

## Земельный участок

вид объекта недвижимости

Лист № 259 раздела 4.2

Всего листов раздела 4.2: 319

Всего разделов: 8

Всего листов выписки: 476

08.07.2025г. № КУВИ-001/2025-136441664

Кадастровый номер:

78:31:0001519:433

1	2	3	4	5
25	92574.3	117104.16	-	-
26	92574.14	117104.63	-	-
27	92573.72	117109.29	-	-
28	92573.86	117110.69	-	-
29	92574.28	117115.17	-	-
30	92574.03	117115.71	-	-
31	92573.74	117116.06	-	-
32	92573.25	117116.43	-	-
33	92565.85	117116.93	-	-
34	92565.22	117116.38	-	-
35	92565.17	117115.56	-	-
36	92565.71	117114.93	-	-
37	92572.2	117114.5	-	-
38	92571.86	117110.88	-	-
39	92571.71	117109.29	-	-
40	92572.17	117104.21	-	-
41	92570.5	117098.81	-	-
42	92569.98	117095.76	-	-
43	92569.26	117093.52	-	-
44	92565.33	117079.69	-	-
45	92563.51	117070.47	-	-
46	92559.12	117045.47	-	-
47	92559.41	117044.8	-	-
48	92559.88	117044.37	-	-
49	92560.34	117044.21	-	-
50	92562.84	117043.67	-	-
51	92571.88	117041.89	-	-
52	92572.34	117041.69	-	-
53	92572.6	117041.4	-	-



ДОКУМЕНТ ПОДПИСАН  
ЭЛЕКТРОННОЙ ПОДПИСЬЮ

Сертификат: 009F0BDC181A023B64597F1E2579BEFB50

Владелец: ФЕДЕРАЛЬНАЯ СЛУЖБА ГОСУДАРСТВЕННОЙ

РЕГИСТРАЦИИ, КАДАСТРА И КАРТОГРАФИИ

Действителен: с 02.08.2024 по 26.10.2025

полное наименование должности

инициалы, фамилия

## Земельный участок

вид объекта недвижимости

Лист № 260 раздела 4.2

Всего листов раздела 4.2: 319

Всего разделов: 8

Всего листов выписки: 476

08.07.2025г. № КУВИ-001/2025-136441664

Кадастровый номер:

78:31:0001519:433

1	2	3	4	5
54	92572.74	117040.92	-	-
55	92573.06	117035.9	-	-
56	92572.89	117034.33	-	-
57	92571.28	117022.96	-	-
58	92570.7	117019.69	-	-
59	92570.12	117015.73	-	-
60	92568.3	117004.92	-	-
61	92566.8	116996.34	-	-
62	92564.36	116984.58	-	-
63	92563.16	116978.78	-	-
64	92562.42	116975.83	-	-
65	92560.81	116968.99	-	-
66	92560.01	116964.6	-	-
1	92573.7	116961.97	-	-
2	92574.42	116961.83	-	-
3	92606.54	116955.61	-	-
4	92651.05	116947.06	-	-
5	92651.14	116947.23	-	-
6	92651.93	116947.09	-	-
7	92651.37	116947.19	-	-
8	92636.34	116950.01	-	-
9	92635.32	116950.35	-	-
10	92626.5	116952.01	-	-
11	92615.54	116954.34	-	-
12	92614.93	116954.48	-	-
13	92613.67	116954.78	-	-
14	92612.84	116954.99	-	-
15	92612.46	116954.94	-	-
16	92610.16	116955.43	-	-



ДОКУМЕНТ ПОДПИСАН  
ЭЛЕКТРОННОЙ ПОДПИСЬЮ

Сертификат: 009F0BDC181A023B64597F1E2579BEFB50

Владелец: ФЕДЕРАЛЬНАЯ СЛУЖБА ГОСУДАРСТВЕННОЙ

РЕГИСТРАЦИИ, КАДАСТРА И КАРТОГРАФИИ

Действителен: с 02.08.2024 по 26.10.2025

полное наименование должности

инициалы, фамилия

## Земельный участок

вид объекта недвижимости

Лист № 261 раздела 4.2

Всего листов раздела 4.2: 319

Всего разделов: 8

Всего листов выписки: 476

08.07.2025г. № КУВИ-001/2025-136441664

Кадастровый номер:

78:31:0001519:433

1	2	3	4	5
17	92605.99	116956.05	-	-
18	92605.62	116956.12	-	-
19	92573.7	116961.97	-	-
1	92704.32	116937.35	-	-
2	92721.09	116934.2	-	-
3	92727.28	116932.82	-	-
4	92798.86	116919.46	-	-
5	92871.73	116905.74	-	-
6	92946.42	116891.46	-	-
7	92970.88	116886.74	-	-
8	93011.9	116879.13	-	-
9	93016.64	116882.37	-	-
10	93011.95	116879.46	-	-
11	92983.82	116884.74	-	-
12	92942.26	116892.61	-	-
13	92883.8	116903.88	-	-
14	92863.97	116907.52	-	-
15	92848	116911.04	-	-
16	92847.14	116911.27	-	-
17	92846.89	116911.32	-	-
18	92838.5	116912.44	-	-
19	92828.04	116914.55	-	-
20	92825.07	116915.1	-	-
21	92821.48	116915.46	-	-
22	92788.82	116921.96	-	-
23	92751.84	116928.97	-	-
24	92704.32	116937.35	-	-
1	93037.5	116896.62	-	-
2	93039.15	116897.75	-	-



ДОКУМЕНТ ПОДПИСАН  
ЭЛЕКТРОННОЙ ПОДПИСЬЮ

Сертификат: 009F0BDC181A023B64597F1E2579BEFB50

Владелец: ФЕДЕРАЛЬНАЯ СЛУЖБА ГОСУДАРСТВЕННОЙ

РЕГИСТРАЦИИ, КАДАСТРА И КАРТОГРАФИИ

Действителен: с 02.08.2024 по 26.10.2025

полное наименование должности

инициалы, фамилия

## Земельный участок

вид объекта недвижимости

Лист № 262 раздела 4.2

Всего листов раздела 4.2: 319

Всего разделов: 8

Всего листов выписки: 476

08.07.2025г. № КУВИ-001/2025-136441664

Кадастровый номер:

78:31:0001519:433

1	2	3	4	5
3	93038.75	116898.3	-	-
4	93038.62	116898.46	-	-
5	93038.47	116898.6	-	-
6	93038.33	116898.69	-	-
7	93036.91	116899.48	-	-
8	93036.55	116899.72	-	-
9	93036.26	116899.98	-	-
10	93035.99	116900.31	-	-
11	93035.43	116901.07	-	-
12	93034.44	116902.57	-	-
13	93033.63	116903.68	-	-
14	93033.56	116903.8	-	-
15	93033.54	116904.07	-	-
16	93033.6	116904.24	-	-
17	93033.78	116904.44	-	-
18	93034.76	116905.21	-	-
19	93036.76	116906.68	-	-
20	93039.1	116908.4	-	-
21	93039.88	116908.96	-	-
22	93043.31	116911.05	-	-
23	93043.56	116911.14	-	-
24	93045.27	116911.32	-	-
25	93045.76	116911.31	-	-
26	93045.42	116911.06	-	-
27	93045.08	116910.82	-	-
28	93044.95	116910	-	-
29	93045.61	116910.48	-	-
30	93046.44	116909.34	-	-
31	93046.59	116909.45	-	-



ДОКУМЕНТ ПОДПИСАН  
ЭЛЕКТРОННОЙ ПОДПИСЬЮ

Сертификат: 009F0BDC181A023B64597F1E2579BEFB50

Владелец: ФЕДЕРАЛЬНАЯ СЛУЖБА ГОСУДАРСТВЕННОЙ

РЕГИСТРАЦИИ, КАДАСТРА И КАРТОГРАФИИ

Действителен: с 02.08.2024 по 26.10.2025

полное наименование должности

инициалы, фамилия

## Земельный участок

вид объекта недвижимости

Лист № 263 раздела 4.2

Всего листов раздела 4.2: 319

Всего разделов: 8

Всего листов выписки: 476

08.07.2025г. № КУВИ-001/2025-136441664

Кадастровый номер:

78:31:0001519:433

1	2	3	4	5
32	93048.09	116910.53	-	-
33	93048.22	116910.63	-	-
34	93048.56	116911.09	-	-
35	93048.55	116911.83	-	-
36	93048.21	116912.3	-	-
37	93047.72	116912.65	-	-
38	93046.96	116913.07	-	-
39	93046.05	116913.31	-	-
40	93045.18	116913.32	-	-
41	93043.37	116913.13	-	-
42	93043.23	116913.11	-	-
43	93043.08	116913.08	-	-
44	93042.94	116913.04	-	-
45	93042.46	116912.87	-	-
46	93038.77	116910.63	-	-
47	93037.93	116910.01	-	-
48	93035.58	116908.29	-	-
49	93033.55	116906.8	-	-
50	93032.58	116906.04	-	-
51	93032.41	116905.91	-	-
52	93031.85	116905.28	-	-
53	93031.53	116904.41	-	-
54	93031.55	116903.57	-	-
55	93031.6	116903.3	-	-
56	93031.68	116903.1	-	-
57	93031.76	116902.91	-	-
58	93031.87	116902.71	-	-
59	93031.99	116902.53	-	-
60	93032.79	116901.43	-	-



ДОКУМЕНТ ПОДПИСАН  
ЭЛЕКТРОННОЙ ПОДПИСЬЮ

Сертификат: 009F0BDC181A023B64597F1E2579BEFB50

Владелец: ФЕДЕРАЛЬНАЯ СЛУЖБА ГОСУДАРСТВЕННОЙ

РЕГИСТРАЦИИ, КАДАСТРА И КАРТОГРАФИИ

Действителен: с 02.08.2024 по 26.10.2025

полное наименование должности

инициалы, фамилия

Земельный участок				
вид объекта недвижимости				
Лист № 264 раздела 4.2		Всего листов раздела 4.2: 319		Всего разделов: 8
08.07.2025г. № КУВИ-001/2025-136441664				
Кадастровый номер:			78:31:0001519:433	
1	2	3	4	5
61	93033.79	116899.93	-	-
62	93034.41	116899.07	-	-
63	93034.83	116898.58	-	-
64	93035.33	116898.13	-	-
65	93035.87	116897.77	-	-
66	93037.2	116897.03	-	-
67	93037.5	116896.62	-	-

полное наименование должности	 ДОКУМЕНТ ПОДПИСАН ЭЛЕКТРОННОЙ ПОДПИСЬЮ	инициалы, фамилия
	Сертификат: 009F0BDC181A023B64597F1E2579BEFB50 Владелец: ФЕДЕРАЛЬНАЯ СЛУЖБА ГОСУДАРСТВЕННОЙ РЕГИСТРАЦИИ, КАДАСТРА И КАРТОГРАФИИ Действителен: с 02.08.2024 по 26.10.2025	

Земельный участок			
вид объекта недвижимости			
Лист № 265 раздела 4.2	Всего листов раздела 4.2: 319	Всего разделов: 8	Всего листов выписки: 476

08.07.2025г. № КУВИ-001/2025-136441664

Кадастровый номер: 78:31:0001519:433

Сведения о характерных точках границы части (частей) земельного участка			
Учетный номер части: 78:31:0001519:433/57			

Система координат				
Номер точки	Координаты, м		Описание закрепления на местности	Средняя квадратичная погрешность определения координат характерных точек границ земельного участка, м
	X	Y		
1	2	3	4	5
1	92438.13	116987.51	-	-
2	92438.03	116986.88	-	-
3	92441.15	116986.78	-	-
4	92438.13	116987.51	-	-
1	92456.51	116983.66	-	-
2	92461.95	116982.66	-	-
3	92460.35	116983.39	-	-
4	92457.36	116983.94	-	-
5	92456.51	116983.66	-	-
1	92534.25	116969.45	-	-
2	92543.43	116967.78	-	-
3	92555.12	116965.53	-	-
4	92542.35	116968.11	-	-
5	92534.25	116969.45	-	-
1	92559.87	116964.62	-	-
2	92561.84	116964.25	-	-
3	92562.63	116968.61	-	-
4	92564.23	116975.39	-	-
5	92564.97	116978.37	-	-
6	92566.18	116984.2	-	-
7	92568.63	116995.99	-	-
8	92570.13	117004.61	-	-
9	92571.96	117015.44	-	-
10	92572.53	117019.4	-	-



ДОКУМЕНТ ПОДПИСАН  
ЭЛЕКТРОННОЙ ПОДПИСЬЮ

Сертификат: 009F0BDC181A023B64597F1E2579BEFB50

Владелец: ФЕДЕРАЛЬНАЯ СЛУЖБА ГОСУДАРСТВЕННОЙ

РЕГИСТРАЦИИ, КАДАСТРА И КАРТОГРАФИИ

Действителен: с 02.08.2024 по 26.10.2025

полное наименование должности

инициалы, фамилия

## Земельный участок

вид объекта недвижимости

Лист № 266 раздела 4.2

Всего листов раздела 4.2: 319

Всего разделов: 8

Всего листов выписки: 476

08.07.2025г. № КУВИ-001/2025-136441664

Кадастровый номер:

78:31:0001519:433

1	2	3	4	5
11	92573.11	117022.67	-	-
12	92574.73	117034.1	-	-
13	92574.93	117035.86	-	-
14	92574.58	117041.26	-	-
15	92574.27	117042.32	-	-
16	92573.47	117043.23	-	-
17	92572.46	117043.68	-	-
18	92563.22	117045.49	-	-
19	92561.1	117045.95	-	-
20	92565.34	117070.12	-	-
21	92567.14	117079.25	-	-
22	92571.04	117092.98	-	-
23	92571.79	117095.32	-	-
24	92572.31	117098.37	-	-
25	92574.16	117104.16	-	-
26	92574	117104.6	-	-
27	92573.58	117109.29	-	-
28	92573.72	117110.71	-	-
29	92574.13	117115.14	-	-
30	92573.91	117115.63	-	-
31	92573.65	117115.95	-	-
32	92573.19	117116.29	-	-
33	92565.84	117116.79	-	-
34	92565.21	117116.24	-	-
35	92565.16	117115.42	-	-
36	92565.7	117114.79	-	-
37	92572.05	117114.37	-	-
38	92571.73	117110.89	-	-
39	92571.57	117109.29	-	-



ДОКУМЕНТ ПОДПИСАН  
ЭЛЕКТРОННОЙ ПОДПИСЬЮ

Сертификат: 009F0BDC181A023B64597F1E2579BEFB50

Владелец: ФЕДЕРАЛЬНАЯ СЛУЖБА ГОСУДАРСТВЕННОЙ

РЕГИСТРАЦИИ, КАДАСТРА И КАРТОГРАФИИ

Действителен: с 02.08.2024 по 26.10.2025

полное наименование должности

инициалы, фамилия

## Земельный участок

вид объекта недвижимости

Лист № 267 раздела 4.2

Всего листов раздела 4.2: 319

Всего разделов: 8

Всего листов выписки: 476

08.07.2025г. № КУВИ-001/2025-136441664

Кадастровый номер:

78:31:0001519:433

1	2	3	4	5
40	92572.03	117104.18	-	-
41	92570.36	117098.84	-	-
42	92569.84	117095.8	-	-
43	92569.13	117093.56	-	-
44	92565.2	117079.71	-	-
45	92563.37	117070.48	-	-
46	92558.98	117045.46	-	-
47	92559.27	117044.74	-	-
48	92559.77	117044.27	-	-
49	92560.29	117044.07	-	-
50	92562.81	117043.53	-	-
51	92571.85	117041.76	-	-
52	92572.26	117041.58	-	-
53	92572.47	117041.33	-	-
54	92572.6	117040.91	-	-
55	92572.92	117035.9	-	-
56	92572.75	117034.35	-	-
57	92571.14	117022.98	-	-
58	92570.56	117019.71	-	-
59	92569.98	117015.75	-	-
60	92568.16	117004.95	-	-
61	92566.66	116996.37	-	-
62	92564.22	116984.61	-	-
63	92563.02	116978.81	-	-
64	92562.28	116975.86	-	-
65	92560.67	116969.02	-	-
66	92559.87	116964.62	-	-



ДОКУМЕНТ ПОДПИСАН  
ЭЛЕКТРОННОЙ ПОДПИСЬЮ

Сертификат: 009F0BDC181A023B64597F1E2579BEFB50

Владелец: ФЕДЕРАЛЬНАЯ СЛУЖБА ГОСУДАРСТВЕННОЙ

РЕГИСТРАЦИИ, КАДАСТРА И КАРТОГРАФИИ

Действителен: с 02.08.2024 по 26.10.2025

полное наименование должности

инициалы, фамилия

Земельный участок			
вид объекта недвижимости			
Лист № 268 раздела 4.2	Всего листов раздела 4.2: 319	Всего разделов: 8	Всего листов выписки: 476

08.07.2025г. № КУВИ-001/2025-136441664

Кадастровый номер: 78:31:0001519:433

Сведения о характерных точках границы части (частей) земельного участка
Учетный номер части: 78:31:0001519:433/58

Система координат				
Номер точки	Координаты, м		Описание закрепления на местности	Средняя квадратичная погрешность определения координат характерных точек границ земельного участка, м
	X	Y		
1	2	3	4	5
1	92662.04	117095.65	-	-
2	92662.02	117095.58	-	-
3	92661.86	117095.63	-	-
4	92655.93	117094.9	-	-
5	92651.83	117094.35	-	-
6	92650.62	117093.52	-	-
7	92639.39	117092.76	-	-
8	92609.03	117097.54	-	-
9	92582.39	117105.45	-	-
10	92579.2	117105.76	-	-
11	92574.23	117105.18	-	-
12	92573.86	117109.29	-	-
13	92573.99	117110.68	-	-
14	92574.42	117115.2	-	-
15	92574.15	117115.78	-	-
16	92573.84	117116.17	-	-
17	92573.3	117116.57	-	-
18	92565.86	117117.07	-	-
19	92565.23	117116.52	-	-
20	92565.18	117115.7	-	-
21	92565.72	117115.07	-	-
22	92572.36	117114.63	-	-
23	92572	117110.87	-	-
24	92571.85	117109.29	-	-



ДОКУМЕНТ ПОДПИСАН  
ЭЛЕКТРОННОЙ ПОДПИСЬЮ

Сертификат: 009F0BDC181A023B64597F1E2579BEFB50

Владелец: ФЕДЕРАЛЬНАЯ СЛУЖБА ГОСУДАРСТВЕННОЙ

РЕГИСТРАЦИИ, КАДАСТРА И КАРТОГРАФИИ

Действителен: с 02.08.2024 по 26.10.2025

полное наименование должности

инициалы, фамилия

## Земельный участок

вид объекта недвижимости

Лист № 269 раздела 4.2

Всего листов раздела 4.2: 319

Всего разделов: 8

Всего листов выписки: 476

08.07.2025г. № КУВИ-001/2025-136441664

Кадастровый номер:

78:31:0001519:433

1	2	3	4	5
25	92572.31	117104.24	-	-
26	92572.47	117103.76	-	-
27	92572.69	117103.42	-	-
28	92573.13	117103.14	-	-
29	92573.54	117103.09	-	-
30	92579.22	117103.75	-	-
31	92582.01	117103.48	-	-
32	92608.59	117095.59	-	-
33	92639.3	117090.75	-	-
34	92651.3	117091.56	-	-
35	92652.57	117092.43	-	-
36	92656.18	117092.91	-	-
37	92663.45	117093.81	-	-
38	92667.93	117098.39	-	-
39	92673.1	117101.48	-	-
40	92676.8	117101.68	-	-
41	92681.83	117105.52	-	-
42	92687.49	117101.66	-	-
43	92695.79	117099.5	-	-
44	92705.66	117100.03	-	-
45	92712.31	117102.02	-	-
46	92720.01	117100.65	-	-
47	92728.46	117100.95	-	-
48	92731.97	117098.95	-	-
49	92733.91	117097.17	-	-
50	92734.37	117095.05	-	-
51	92734.56	117094.6	-	-
52	92734.96	117094.19	-	-
53	92735.39	117093.99	-	-



ДОКУМЕНТ ПОДПИСАН  
ЭЛЕКТРОННОЙ ПОДПИСЬЮ

Сертификат: 009F0BDC181A023B64597F1E2579BEFB50

Владелец: ФЕДЕРАЛЬНАЯ СЛУЖБА ГОСУДАРСТВЕННОЙ

РЕГИСТРАЦИИ, КАДАСТРА И КАРТОГРАФИИ

Действителен: с 02.08.2024 по 26.10.2025

полное наименование должности

инициалы, фамилия

## Земельный участок

вид объекта недвижимости

Лист № 270 раздела 4.2

Всего листов раздела 4.2: 319

Всего разделов: 8

Всего листов выписки: 476

08.07.2025г. № КУВИ-001/2025-136441664

Кадастровый номер:

78:31:0001519:433

1	2	3	4	5
54	92738.69	117093.16	-	-
55	92746.08	117094.12	-	-
56	92753.93	117092.38	-	-
57	92763.44	117088.23	-	-
58	92764.01	117088.15	-	-
59	92764.66	117088.44	-	-
60	92764.99	117088.91	-	-
61	92767.43	117096.19	-	-
62	92790.63	117091.48	-	-
63	92798.22	117092.45	-	-
64	92799.08	117092.72	-	-
65	92799.76	117093.31	-	-
66	92800.12	117094.03	-	-
67	92800.48	117095.34	-	-
68	92802.45	117102.76	-	-
69	92802.3	117103.57	-	-
70	92802.42	117103.82	-	-
71	92803.19	117104.26	-	-
72	92804.48	117106.67	-	-
73	92805.9	117109.53	-	-
74	92809.94	117116.95	-	-
75	92813.07	117120.46	-	-
76	92824.45	117119.01	-	-
77	92826.11	117118.7	-	-
78	92826.79	117119.17	-	-
79	92826.94	117119.98	-	-
80	92826.47	117120.66	-	-
81	92824.76	117120.98	-	-
82	92812.27	117122.58	-	-



ДОКУМЕНТ ПОДПИСАН  
ЭЛЕКТРОННОЙ ПОДПИСЬЮ

Сертификат: 009F0BDC181A023B64597F1E2579BEFB50

Владелец: ФЕДЕРАЛЬНАЯ СЛУЖБА ГОСУДАРСТВЕННОЙ

РЕГИСТРАЦИИ, КАДАСТРА И КАРТОГРАФИИ

Действителен: с 02.08.2024 по 26.10.2025

полное наименование должности

инициалы, фамилия

## Земельный участок

вид объекта недвижимости

Лист № 271 раздела 4.2

Всего листов раздела 4.2: 319

Всего разделов: 8

Всего листов выписки: 476

08.07.2025г. № КУВИ-001/2025-136441664

Кадастровый номер:

78:31:0001519:433

1	2	3	4	5
83	92808.3	117118.1	-	-
84	92804.13	117110.45	-	-
85	92802.7	117107.58	-	-
86	92801.7	117105.72	-	-
87	92800.88	117105.25	-	-
88	92800.22	117103.83	-	-
89	92800.4	117102.84	-	-
90	92798.55	117095.86	-	-
91	92798.25	117094.75	-	-
92	92798.15	117094.56	-	-
93	92798.07	117094.49	-	-
94	92797.87	117094.42	-	-
95	92790.7	117093.51	-	-
96	92766.59	117098.4	-	-
97	92765.93	117098.02	-	-
98	92763.39	117090.43	-	-
99	92754.55	117094.29	-	-
100	92746.35	117096.11	-	-
101	92746.18	117096.14	-	-
102	92738.81	117095.19	-	-
103	92736.25	117095.84	-	-
104	92735.83	117097.76	-	-
105	92735.74	117098.03	-	-
106	92735.58	117098.31	-	-
107	92735.39	117098.52	-	-
108	92733.15	117100.57	-	-
109	92728.96	117102.97	-	-
110	92720.15	117102.66	-	-
111	92712.2	117104.07	-	-



ДОКУМЕНТ ПОДПИСАН  
ЭЛЕКТРОННОЙ ПОДПИСЬЮ

Сертификат: 009F0BDC181A023B64597F1E2579BEFB50

Владелец: ФЕДЕРАЛЬНАЯ СЛУЖБА ГОСУДАРСТВЕННОЙ

РЕГИСТРАЦИИ, КАДАСТРА И КАРТОГРАФИИ

Действителен: с 02.08.2024 по 26.10.2025

полное наименование должности

инициалы, фамилия

## Земельный участок

вид объекта недвижимости

Лист № 272 раздела 4.2

Всего листов раздела 4.2: 319

Всего разделов: 8

Всего листов выписки: 476

08.07.2025г. № КУВИ-001/2025-136441664

Кадастровый номер:

78:31:0001519:433

1	2	3	4	5
112	92705.31	117102.01	-	-
113	92695.99	117101.51	-	-
114	92688.33	117103.51	-	-
115	92682.09	117107.77	-	-
116	92681.44	117107.75	-	-
117	92676.08	117103.65	-	-
118	92672.49	117103.45	-	-
119	92666.68	117099.97	-	-
120	92662.51	117095.71	-	-
121	92662.04	117095.65	-	-



ДОКУМЕНТ ПОДПИСАН  
ЭЛЕКТРОННОЙ ПОДПИСЬЮ

Сертификат: 009F0BDC181A023B64597F1E2579BEFB50

Владелец: ФЕДЕРАЛЬНАЯ СЛУЖБА ГОСУДАРСТВЕННОЙ

РЕГИСТРАЦИИ, КАДАСТРА И КАРТОГРАФИИ

Действителен: с 02.08.2024 по 26.10.2025

полное наименование должности

инициалы, фамилия

Земельный участок			
вид объекта недвижимости			
Лист № 273 раздела 4.2	Всего листов раздела 4.2: 319	Всего разделов: 8	Всего листов выписки: 476

08.07.2025г. № КУВИ-001/2025-136441664

Кадастровый номер: 78:31:0001519:433

Сведения о характерных точках границы части (частей) земельного участка			
Учетный номер части: 78:31:0001519:433/59			
Система координат			

Номер точки	Координаты, м		Описание закрепления на местности	Средняя квадратичная погрешность определения координат характерных точек границ земельного участка, м
	X	Y		
1	2	3	4	5
1	92630.38	117105.68	-	-
2	92610.96	117111.52	-	-
3	92611.15	117111.37	-	-
4	92628.59	117106.17	-	-
5	92630.38	117105.68	-	-
1	92677.51	117144.85	-	-
2	92677.2	117143.81	-	-
3	92672.09	117127.55	-	-
4	92662.02	117095.58	-	-
5	92649.77	117099.54	-	-
6	92655.51	117096.67	-	-
7	92660.57	117094.96	-	-
8	92660.7	117094.92	-	-
9	92661.36	117094.88	-	-
10	92662.07	117095.24	-	-
11	92662.43	117095.79	-	-
12	92665.21	117104.15	-	-
13	92667.44	117111.22	-	-
14	92668.05	117113.12	-	-
15	92668.69	117115	-	-
16	92669.29	117116.82	-	-
17	92672.26	117127.46	-	-
18	92672.44	117128.06	-	-
19	92674.5	117134.54	-	-



ДОКУМЕНТ ПОДПИСАН  
ЭЛЕКТРОННОЙ ПОДПИСЬЮ

Сертификат: 009F0BDC181A023B64597F1E2579BEFB50

Владелец: ФЕДЕРАЛЬНАЯ СЛУЖБА ГОСУДАРСТВЕННОЙ

РЕГИСТРАЦИИ, КАДАСТРА И КАРТОГРАФИИ

Действителен: с 02.08.2024 по 26.10.2025

полное наименование должности

инициалы, фамилия

## Земельный участок

вид объекта недвижимости

Лист № 274 раздела 4.2

Всего листов раздела 4.2: 319

Всего разделов: 8

Всего листов выписки: 476

08.07.2025г. № КУВИ-001/2025-136441664

Кадастровый номер:

78:31:0001519:433

1	2	3	4	5
20	92675.53	117137.91	-	-
21	92676.84	117141.71	-	-
22	92677.51	117144.85	-	-
1	92682.27	117159.27	-	-
2	92681.83	117159.29	-	-
3	92678.35	117147.65	-	-
4	92679.19	117149.39	-	-
5	92679.24	117149.58	-	-
6	92680.76	117154.82	-	-
7	92680.95	117155.4	-	-
8	92681.07	117155.75	-	-
9	92681.72	117157.62	-	-
10	92682.27	117159.27	-	-
1	92759.36	117199.08	-	-
2	92755.13	117199.98	-	-
3	92755.24	117199.74	-	-
4	92755.35	117199.54	-	-
5	92755.52	117199.33	-	-
6	92755.68	117199.18	-	-
7	92756.15	117198.83	-	-
8	92759.35	117199.08	-	-
9	92759.36	117199.08	-	-
1	92801.4	117190.47	-	-
2	92801.31	117190.49	-	-
3	92793.44	117191.8	-	-
4	92760.16	117198.91	-	-
5	92761.78	117198.49	-	-
6	92763.63	117198.02	-	-
7	92769.58	117196.5	-	-



ДОКУМЕНТ ПОДПИСАН  
ЭЛЕКТРОННОЙ ПОДПИСЬЮ

Сертификат: 009F0BDC181A023B64597F1E2579BEFB50

Владелец: ФЕДЕРАЛЬНАЯ СЛУЖБА ГОСУДАРСТВЕННОЙ

РЕГИСТРАЦИИ, КАДАСТРА И КАРТОГРАФИИ

Действителен: с 02.08.2024 по 26.10.2025

полное наименование должности

инициалы, фамилия

## Земельный участок

вид объекта недвижимости

Лист № 275 раздела 4.2

Всего листов раздела 4.2: 319

Всего разделов: 8

Всего листов выписки: 476

08.07.2025г. № КУВИ-001/2025-136441664

Кадастровый номер:

78:31:0001519:433

1	2	3	4	5
8	92793.98	117191.49	-	-
9	92801.4	117190.47	-	-
1	92827.14	117184.45	-	-
2	92825.19	117184.9	-	-
3	92824.65	117181.24	-	-
4	92824.5	117178.47	-	-
5	92824.05	117174.54	-	-
6	92819.11	117143.93	-	-
7	92818.38	117138.97	-	-
8	92817.86	117129.77	-	-
9	92817.33	117125.88	-	-
10	92817.52	117125.57	-	-
11	92818.68	117123.75	-	-
12	92819.41	117121.99	-	-
13	92819.63	117121.64	-	-
14	92820.02	117121.33	-	-
15	92820.41	117121.19	-	-
16	92822.5	117120.8	-	-
17	92824.98	117120.35	-	-
18	92826.37	117120.09	-	-
19	92827.05	117120.56	-	-
20	92827.2	117121.38	-	-
21	92826.73	117122.06	-	-
22	92825.34	117122.32	-	-
23	92821.12	117123.09	-	-
24	92820.46	117124.68	-	-
25	92819.41	117126.33	-	-
26	92819.85	117129.53	-	-
27	92820.36	117138.72	-	-



ДОКУМЕНТ ПОДПИСАН  
ЭЛЕКТРОННОЙ ПОДПИСЬЮ

Сертификат: 009F0BDC181A023B64597F1E2579BEFB50

Владелец: ФЕДЕРАЛЬНАЯ СЛУЖБА ГОСУДАРСТВЕННОЙ

РЕГИСТРАЦИИ, КАДАСТРА И КАРТОГРАФИИ

Действителен: с 02.08.2024 по 26.10.2025

полное наименование должности

инициалы, фамилия

Земельный участок				
вид объекта недвижимости				
Лист № 276 раздела 4.2		Всего листов раздела 4.2: 319		Всего разделов: 8
08.07.2025г. № КУВИ-001/2025-136441664				
Кадастровый номер:			78:31:0001519:433	
1	2	3	4	5
28	92821.09	117143.63	-	-
29	92826.03	117174.26	-	-
30	92826.5	117178.31	-	-
31	92826.64	117181.04	-	-
32	92827.14	117184.45	-	-



ДОКУМЕНТ ПОДПИСАН  
ЭЛЕКТРОННОЙ ПОДПИСЬЮ

Сертификат: 009F0BDC181A023B64597F1E2579BEFB50

Владелец: ФЕДЕРАЛЬНАЯ СЛУЖБА ГОСУДАРСТВЕННОЙ  
РЕГИСТРАЦИИ, КАДАСТРА И КАРТОГРАФИИ  
Действителен: с 02.08.2024 по 26.10.2025

полное наименование должности

инициалы, фамилия

Земельный участок			
вид объекта недвижимости			
Лист № 277 раздела 4.2	Всего листов раздела 4.2: 319	Всего разделов: 8	Всего листов выписки: 476

08.07.2025г. № КУВИ-001/2025-136441664

Кадастровый номер: 78:31:0001519:433

Сведения о характерных точках границы части (частей) земельного участка			
Учетный номер части: 78:31:0001519:433/60			

Система координат				
Номер точки	Координаты, м		Описание закрепления на местности	Средняя квадратичная погрешность определения координат характерных точек границ земельного участка, м
	X	Y		
1	2	3	4	5
1	92677.04	117143.31	-	-
2	92672.09	117127.55	-	-
3	92662.02	117095.58	-	-
4	92650.66	117099.25	-	-
5	92655.57	117096.8	-	-
6	92660.48	117095.14	-	-
7	92660.61	117095.1	-	-
8	92661.27	117095.06	-	-
9	92661.98	117095.41	-	-
10	92662.35	117095.96	-	-
11	92665.07	117104.19	-	-
12	92667.31	117111.26	-	-
13	92667.92	117113.17	-	-
14	92668.56	117115.05	-	-
15	92669.16	117116.86	-	-
16	92672.13	117127.5	-	-
17	92672.31	117128.1	-	-
18	92674.37	117134.58	-	-
19	92675.39	117137.95	-	-
20	92676.71	117141.75	-	-
21	92677.04	117143.31	-	-
1	92682.12	117159.28	-	-
2	92681.83	117159.29	-	-
3	92678.59	117148.47	-	-



ДОКУМЕНТ ПОДПИСАН  
ЭЛЕКТРОННОЙ ПОДПИСЬЮ

Сертификат: 009F0BDC181A023B64597F1E2579BEFB50

Владелец: ФЕДЕРАЛЬНАЯ СЛУЖБА ГОСУДАРСТВЕННОЙ

РЕГИСТРАЦИИ, КАДАСТРА И КАРТОГРАФИИ

Действителен: с 02.08.2024 по 26.10.2025

полное наименование должности

инициалы, фамилия

## Земельный участок

вид объекта недвижимости

Лист № 278 раздела 4.2

Всего листов раздела 4.2: 319

Всего разделов: 8

Всего листов выписки: 476

08.07.2025г. № КУВИ-001/2025-136441664

Кадастровый номер:

78:31:0001519:433

1	2	3	4	5
4	92679.06	117149.44	-	-
5	92679.1	117149.62	-	-
6	92680.63	117154.86	-	-
7	92680.82	117155.44	-	-
8	92680.94	117155.79	-	-
9	92681.58	117157.67	-	-
10	92682.12	117159.28	-	-
1	92796.66	117191.26	-	-
2	92793.44	117191.8	-	-
3	92763.63	117198.17	-	-
4	92763.66	117198.16	-	-
5	92769.61	117196.63	-	-
6	92794	117191.63	-	-
7	92796.66	117191.26	-	-
1	92827.28	117184.41	-	-
2	92825.32	117184.87	-	-
3	92824.79	117181.23	-	-
4	92824.64	117178.46	-	-
5	92824.19	117174.52	-	-
6	92819.25	117143.91	-	-
7	92818.52	117138.95	-	-
8	92818	117129.75	-	-
9	92817.47	117125.91	-	-
10	92817.67	117125.6	-	-
11	92818.8	117123.81	-	-
12	92819.51	117122.11	-	-
13	92819.73	117121.76	-	-
14	92820.12	117121.45	-	-
15	92820.5	117121.31	-	-



ДОКУМЕНТ ПОДПИСАН  
ЭЛЕКТРОННОЙ ПОДПИСЬЮ

Сертификат: 009F0BDC181A023B64597F1E2579BEFB50

Владелец: ФЕДЕРАЛЬНАЯ СЛУЖБА ГОСУДАРСТВЕННОЙ

РЕГИСТРАЦИИ, КАДАСТРА И КАРТОГРАФИИ

Действителен: с 02.08.2024 по 26.10.2025

полное наименование должности

инициалы, фамилия

## Земельный участок

вид объекта недвижимости

Лист № 279 раздела 4.2

Всего листов раздела 4.2: 319

Всего разделов: 8

Всего листов выписки: 476

08.07.2025г. № КУВИ-001/2025-136441664

Кадастровый номер:

78:31:0001519:433

1	2	3	4	5
16	92822.52	117120.94	-	-
17	92825	117120.49	-	-
18	92826.39	117120.23	-	-
19	92827.07	117120.7	-	-
20	92827.23	117121.51	-	-
21	92826.76	117122.2	-	-
22	92825.36	117122.46	-	-
23	92821.22	117123.21	-	-
24	92820.58	117124.74	-	-
25	92819.55	117126.36	-	-
26	92819.99	117129.52	-	-
27	92820.5	117138.7	-	-
28	92821.23	117143.61	-	-
29	92826.17	117174.24	-	-
30	92826.63	117178.29	-	-
31	92826.78	117181.03	-	-
32	92827.28	117184.41	-	-



ДОКУМЕНТ ПОДПИСАН  
ЭЛЕКТРОННОЙ ПОДПИСЬЮ

Сертификат: 009F0BDC181A023B64597F1E2579BEFB50

Владелец: ФЕДЕРАЛЬНАЯ СЛУЖБА ГОСУДАРСТВЕННОЙ

РЕГИСТРАЦИИ, КАДАСТРА И КАРТОГРАФИИ

Действителен: с 02.08.2024 по 26.10.2025

полное наименование должности

инициалы, фамилия

Земельный участок			
вид объекта недвижимости			
Лист № 280 раздела 4.2	Всего листов раздела 4.2: 319	Всего разделов: 8	Всего листов выписки: 476

08.07.2025г. № КУВИ-001/2025-136441664

Кадастровый номер: 78:31:0001519:433

Сведения о характерных точках границы части (частей) земельного участка			
Учетный номер части: 78:31:0001519:433/61			

Система координат				
Номер точки	Координаты, м		Описание закрепления на местности	Средняя квадратичная погрешность определения координат характерных точек границ земельного участка, м
	X	Y		
1	2	3	4	5
1	92880.08	116974.53	-	-
2	92882.08	116974.42	-	-
3	92883.52	116988.77	-	-
4	92883.24	116989.3	-	-
5	92847.85	117008.52	-	-
6	92847.84	117008.79	-	-
7	92847.5	117014.01	-	-
8	92847.45	117015.12	-	-
9	92849.48	117041.18	-	-
10	92848.57	117054.3	-	-
11	92848.69	117060.08	-	-
12	92851.1	117085.65	-	-
13	92852.01	117097.65	-	-
14	92851.92	117098.36	-	-
15	92851.52	117099.07	-	-
16	92850.96	117099.5	-	-
17	92842.56	117103.69	-	-
18	92834.69	117105.83	-	-
19	92835.09	117107.62	-	-
20	92835.08	117108.19	-	-
21	92834.74	117108.8	-	-
22	92834.26	117109.11	-	-
23	92828.5	117111.11	-	-
24	92830	117113.27	-	-



ДОКУМЕНТ ПОДПИСАН  
ЭЛЕКТРОННОЙ ПОДПИСЬЮ

Сертификат: 009F0BDC181A023B64597F1E2579BEFB50

Владелец: ФЕДЕРАЛЬНАЯ СЛУЖБА ГОСУДАРСТВЕННОЙ

РЕГИСТРАЦИИ, КАДАСТРА И КАРТОГРАФИИ

Действителен: с 02.08.2024 по 26.10.2025

полное наименование должности

инициалы, фамилия

## Земельный участок

вид объекта недвижимости

Лист № 281 раздела 4.2

Всего листов раздела 4.2: 319

Всего разделов: 8

Всего листов выписки: 476

08.07.2025г. № КУВИ-001/2025-136441664

Кадастровый номер:

78:31:0001519:433

1	2	3	4	5
25	92829.86	117114.08	-	-
26	92829.18	117114.56	-	-
27	92828.36	117114.41	-	-
28	92826.18	117111.26	-	-
29	92826	117110.69	-	-
30	92826.24	117109.96	-	-
31	92826.72	117109.61	-	-
32	92833	117107.43	-	-
33	92832.55	117105.44	-	-
34	92832.57	117104.93	-	-
35	92832.9	117104.37	-	-
36	92833.35	117104.12	-	-
37	92841.84	117101.81	-	-
38	92849.89	117097.8	-	-
39	92849.98	117097.73	-	-
40	92850	117097.61	-	-
41	92849.1	117085.81	-	-
42	92846.69	117060.2	-	-
43	92846.57	117054.25	-	-
44	92847.48	117041.19	-	-
45	92845.44	117015.15	-	-
46	92845.51	117013.89	-	-
47	92845.85	117008.7	-	-
48	92845.89	117007.31	-	-
49	92881.43	116988	-	-
50	92880.08	116974.53	-	-
1	92879.82	116904.19	-	-
2	92946.42	116891.46	-	-
3	92970.88	116886.74	-	-



ДОКУМЕНТ ПОДПИСАН  
ЭЛЕКТРОННОЙ ПОДПИСЬЮ

Сертификат: 009F0BDC181A023B64597F1E2579BEFB50

Владелец: ФЕДЕРАЛЬНАЯ СЛУЖБА ГОСУДАРСТВЕННОЙ

РЕГИСТРАЦИИ, КАДАСТРА И КАРТОГРАФИИ

Действителен: с 02.08.2024 по 26.10.2025

полное наименование должности

инициалы, фамилия

## Земельный участок

вид объекта недвижимости

Лист № 282 раздела 4.2

Всего листов раздела 4.2: 319

Всего разделов: 8

Всего листов выписки: 476

08.07.2025г. № КУВИ-001/2025-136441664

Кадастровый номер:

78:31:0001519:433

1	2	3	4	5
4	93011.9	116879.13	-	-
5	93019.17	116884.1	-	-
6	93011.93	116879.61	-	-
7	92983.84	116884.88	-	-
8	92942.29	116892.75	-	-
9	92883.83	116904.01	-	-
10	92881.86	116904.38	-	-
11	92882.15	116905.93	-	-
12	92883.14	116917.66	-	-
13	92883.04	116917.95	-	-
14	92882.89	116918.12	-	-
15	92882.91	116918.34	-	-
16	92879.82	116927.69	-	-
17	92875.72	116934.3	-	-
18	92873.64	116937.04	-	-
19	92872.93	116938.55	-	-
20	92872.34	116940.12	-	-
21	92872.12	116940.88	-	-
22	92871.4	116938.52	-	-
23	92871.33	116938.1	-	-
24	92871.4	116937.61	-	-
25	92871.57	116937.21	-	-
26	92877.99	116926.84	-	-
27	92881.12	116917.42	-	-
28	92880.17	116906.2	-	-
29	92879.81	116904.34	-	-
30	92879.82	116904.19	-	-
1	93037.57	116896.67	-	-
2	93039.22	116897.8	-	-



ДОКУМЕНТ ПОДПИСАН  
ЭЛЕКТРОННОЙ ПОДПИСЬЮ

Сертификат: 009F0BDC181A023B64597F1E2579BEFB50

Владелец: ФЕДЕРАЛЬНАЯ СЛУЖБА ГОСУДАРСТВЕННОЙ

РЕГИСТРАЦИИ, КАДАСТРА И КАРТОГРАФИИ

Действителен: с 02.08.2024 по 26.10.2025

полное наименование должности

инициалы, фамилия

## Земельный участок

вид объекта недвижимости

Лист № 283 раздела 4.2

Всего листов раздела 4.2: 319

Всего разделов: 8

Всего листов выписки: 476

08.07.2025г. № КУВИ-001/2025-136441664

Кадастровый номер:

78:31:0001519:433

1	2	3	4	5
3	93038.82	116898.36	-	-
4	93038.69	116898.52	-	-
5	93038.53	116898.67	-	-
6	93038.38	116898.77	-	-
7	93037.1	116899.48	-	-
8	93036.71	116899.73	-	-
9	93036.39	116900.02	-	-
10	93036.09	116900.38	-	-
11	93035.53	116901.15	-	-
12	93034.51	116902.63	-	-
13	93033.74	116903.7	-	-
14	93033.65	116903.89	-	-
15	93033.65	116904.01	-	-
16	93033.85	116904.19	-	-
17	93034.91	116905.01	-	-
18	93036.16	116905.94	-	-
19	93037.28	116904.24	-	-
20	93037.73	116903.83	-	-
21	93038.44	116903.65	-	-
22	93039.03	116903.79	-	-
23	93040.72	116904.69	-	-
24	93041.47	116905.23	-	-
25	93040.4	116906.7	-	-
26	93041.65	116907.61	-	-
27	93041.39	116907.65	-	-
28	93039.66	116906.39	-	-
29	93038.62	116905.84	-	-
30	93037.25	116907.93	-	-
31	93036.89	116908.24	-	-



ДОКУМЕНТ ПОДПИСАН  
ЭЛЕКТРОННОЙ ПОДПИСЬЮ

Сертификат: 009F0BDC181A023B64597F1E2579BEFB50

Владелец: ФЕДЕРАЛЬНАЯ СЛУЖБА ГОСУДАРСТВЕННОЙ

РЕГИСТРАЦИИ, КАДАСТРА И КАРТОГРАФИИ

Действителен: с 02.08.2024 по 26.10.2025

полное наименование должности

инициалы, фамилия

## Земельный участок

вид объекта недвижимости

Лист № 284 раздела 4.2

Всего листов раздела 4.2: 319

Всего разделов: 8

Всего листов выписки: 476

08.07.2025г. № КУВИ-001/2025-136441664

Кадастровый номер:

78:31:0001519:433

1	2	3	4	5
32	93036.28	116908.35	-	-
33	93035.83	116908.18	-	-
34	93033.7	116906.61	-	-
35	93032.73	116905.85	-	-
36	93032.13	116905.44	-	-
37	93031.92	116905.09	-	-
38	93031.63	116904.33	-	-
39	93031.67	116903.42	-	-
40	93032.01	116902.68	-	-
41	93032.88	116901.48	-	-
42	93033.89	116900	-	-
43	93034.51	116899.15	-	-
44	93034.95	116898.62	-	-
45	93035.49	116898.14	-	-
46	93036.06	116897.77	-	-
47	93037.26	116897.1	-	-
48	93037.57	116896.67	-	-



ДОКУМЕНТ ПОДПИСАН  
ЭЛЕКТРОННОЙ ПОДПИСЬЮ

Сертификат: 009F0BDC181A023B64597F1E2579BEFB50

Владелец: ФЕДЕРАЛЬНАЯ СЛУЖБА ГОСУДАРСТВЕННОЙ

РЕГИСТРАЦИИ, КАДАСТРА И КАРТОГРАФИИ

Действителен: с 02.08.2024 по 26.10.2025

полное наименование должности

инициалы, фамилия

Земельный участок			
вид объекта недвижимости			
Лист № 285 раздела 4.2	Всего листов раздела 4.2: 319	Всего разделов: 8	Всего листов выписки: 476

08.07.2025г. № КУВИ-001/2025-136441664

Кадастровый номер: 78:31:0001519:433

Сведения о характерных точках границы части (частей) земельного участка			
Учетный номер части: 78:31:0001519:433/62			
Система координат			

Номер точки	Координаты, м		Описание закрепления на местности	Средняя квадратичная погрешность определения координат характерных точек границ земельного участка, м
	X	Y		
1	2	3	4	5
1	92827.41	117184.38	-	-
2	92825.46	117184.84	-	-
3	92824.93	117181.22	-	-
4	92824.78	117178.45	-	-
5	92824.33	117174.5	-	-
6	92819.39	117143.89	-	-
7	92818.65	117138.89	-	-
8	92818.14	117129.74	-	-
9	92817.62	117125.94	-	-
10	92817.81	117125.63	-	-
11	92818.93	117123.88	-	-
12	92819.64	117122.16	-	-
13	92819.84	117121.85	-	-
14	92820.18	117121.57	-	-
15	92820.53	117121.45	-	-
16	92822.55	117121.08	-	-
17	92825.03	117120.63	-	-
18	92826.42	117120.37	-	-
19	92827.1	117120.84	-	-
20	92827.25	117121.65	-	-
21	92826.78	117122.33	-	-
22	92825.39	117122.59	-	-
23	92821.32	117123.34	-	-
24	92820.71	117124.81	-	-



ДОКУМЕНТ ПОДПИСАН  
ЭЛЕКТРОННОЙ ПОДПИСЬЮ

Сертификат: 009F0BDC181A023B64597F1E2579BEFB50

Владелец: ФЕДЕРАЛЬНАЯ СЛУЖБА ГОСУДАРСТВЕННОЙ

РЕГИСТРАЦИИ, КАДАСТРА И КАРТОГРАФИИ

Действителен: с 02.08.2024 по 26.10.2025

полное наименование должности

инициалы, фамилия

## Земельный участок

вид объекта недвижимости

Лист № 286 раздела 4.2

Всего листов раздела 4.2: 319

Всего разделов: 8

Всего листов выписки: 476

08.07.2025г. № КУВИ-001/2025-136441664

Кадастровый номер:

78:31:0001519:433

1	2	3	4	5
25	92819.7	117126.4	-	-
26	92820.13	117129.51	-	-
27	92820.64	117138.69	-	-
28	92821.37	117143.58	-	-
29	92826.31	117174.22	-	-
30	92826.77	117178.28	-	-
31	92826.92	117181.02	-	-
32	92827.41	117184.38	-	-



ДОКУМЕНТ ПОДПИСАН  
ЭЛЕКТРОННОЙ ПОДПИСЬЮ

Сертификат: 009F0BDC181A023B64597F1E2579BEFB50

Владелец: ФЕДЕРАЛЬНАЯ СЛУЖБА ГОСУДАРСТВЕННОЙ

РЕГИСТРАЦИИ, КАДАСТРА И КАРТОГРАФИИ

Действителен: с 02.08.2024 по 26.10.2025

полное наименование должности

инициалы, фамилия

Земельный участок			
вид объекта недвижимости			
Лист № 287 раздела 4.2	Всего листов раздела 4.2: 319	Всего разделов: 8	Всего листов выписки: 476

08.07.2025г. № КУВИ-001/2025-136441664

Кадастровый номер: 78:31:0001519:433

Сведения о характерных точках границы части (частей) земельного участка			
Учетный номер части: 78:31:0001519:433/63			
Система координат			

Номер точки	Координаты, м		Описание закрепления на местности	Средняя квадратичная погрешность определения координат характерных точек границ земельного участка, м
	X	Y		
1	2	3	4	5
1	92688.5	117160.48	-	-
2	92687.61	117159.02	-	-
3	92684.01	117159.19	-	-
4	92670.18	117107.85	-	-
5	92664.04	117102	-	-
6	92662.02	117095.58	-	-
7	92658.5	117096.72	-	-
8	92646.55	117085.34	-	-
9	92622.49	117015.9	-	-
10	92621.58	116952.72	-	-
11	92625.57	116951.95	-	-
12	92626.48	117015.2	-	-
13	92650.01	117083.11	-	-
14	92673.75	117105.73	-	-
15	92688.5	117160.48	-	-



ДОКУМЕНТ ПОДПИСАН  
ЭЛЕКТРОННОЙ ПОДПИСЬЮ

Сертификат: 009F0BDC181A023B64597F1E2579BEFB50

Владелец: ФЕДЕРАЛЬНАЯ СЛУЖБА ГОСУДАРСТВЕННОЙ

РЕГИСТРАЦИИ, КАДАСТРА И КАРТОГРАФИИ

Действителен: с 02.08.2024 по 26.10.2025

полное наименование должности

инициалы, фамилия

Земельный участок			
вид объекта недвижимости			
Лист № 288 раздела 4.2	Всего листов раздела 4.2: 319	Всего разделов: 8	Всего листов выписки: 476

08.07.2025г. № КУВИ-001/2025-136441664

Кадастровый номер: 78:31:0001519:433

## Сведения о характерных точках границы части (частей) земельного участка

Учетный номер части: 78:31:0001519:433/64

## Система координат

Номер точки	Координаты, м		Описание закрепления на местности	Средняя квадратичная погрешность определения координат характерных точек границ земельного участка, м
	X	Y		
1	2	3	4	5
1	92438.11	116987.37	-	-
2	92438.03	116986.88	-	-
3	92440.47	116986.81	-	-
4	92438.11	116987.37	-	-
1	92456.79	116983.61	-	-
2	92461.41	116982.76	-	-
3	92460.31	116983.26	-	-
4	92457.37	116983.8	-	-
5	92456.79	116983.61	-	-
1	92587.58	116959.28	-	-
2	92606.54	116955.61	-	-
3	92623.76	116952.3	-	-
4	92615.48	116954.07	-	-
5	92614.86	116954.21	-	-
6	92613.6	116954.51	-	-
7	92612.7	116954.74	-	-
8	92610.13	116955.3	-	-
9	92605.97	116955.91	-	-
10	92605.6	116955.98	-	-
11	92587.58	116959.28	-	-
1	92639.58	116949.26	-	-
2	92651.05	116947.06	-	-
3	92651.07	116947.1	-	-
4	92639.58	116949.26	-	-



ДОКУМЕНТ ПОДПИСАН  
ЭЛЕКТРОННОЙ ПОДПИСЬЮ

Сертификат: 009F0BDC181A023B64597F1E2579BEFB50

Владелец: ФЕДЕРАЛЬНАЯ СЛУЖБА ГОСУДАРСТВЕННОЙ

РЕГИСТРАЦИИ, КАДАСТРА И КАРТОГРАФИИ

Действителен: с 02.08.2024 по 26.10.2025

полное наименование должности

инициалы, фамилия

## Земельный участок

вид объекта недвижимости

Лист № 289 раздела 4.2

Всего листов раздела 4.2: 319

Всего разделов: 8

Всего листов выписки: 476

08.07.2025г. № КУВИ-001/2025-136441664

Кадастровый номер:

78:31:0001519:433

1	2	3	4	5
1	92717.13	116934.94	-	-
2	92721.09	116934.2	-	-
3	92727.28	116932.82	-	-
4	92749.04	116928.76	-	-
5	92746.54	116929.76	-	-
6	92717.13	116934.94	-	-
1	92759.7	116926.77	-	-
2	92798.86	116919.46	-	-
3	92871.73	116905.74	-	-
4	92946.42	116891.46	-	-
5	92970.88	116886.74	-	-
6	93011.9	116879.13	-	-
7	93013.97	116880.54	-	-
8	93011.98	116879.31	-	-
9	92983.79	116884.6	-	-
10	92942.24	116892.47	-	-
11	92883.77	116903.74	-	-
12	92863.95	116907.38	-	-
13	92847.96	116910.9	-	-
14	92847.11	116911.13	-	-
15	92846.87	116911.18	-	-
16	92838.47	116912.3	-	-
17	92828.01	116914.41	-	-
18	92825.05	116914.96	-	-
19	92821.46	116915.32	-	-
20	92788.8	116921.82	-	-
21	92762.82	116926.74	-	-
22	92759.7	116926.77	-	-



ДОКУМЕНТ ПОДПИСАН  
ЭЛЕКТРОННОЙ ПОДПИСЬЮ

Сертификат: 009F0BDC181A023B64597F1E2579BEFB50

Владелец: ФЕДЕРАЛЬНАЯ СЛУЖБА ГОСУДАРСТВЕННОЙ

РЕГИСТРАЦИИ, КАДАСТРА И КАРТОГРАФИИ

Действителен: с 02.08.2024 по 26.10.2025

полное наименование должности

инициалы, фамилия

Земельный участок			
вид объекта недвижимости			
Лист № 290 раздела 4.2	Всего листов раздела 4.2: 319	Всего разделов: 8	Всего листов выписки: 476

08.07.2025г. № КУВИ-001/2025-136441664

Кадастровый номер: 78:31:0001519:433

Сведения о характерных точках границы части (частей) земельного участка			
Учетный номер части: 78:31:0001519:433/65			

Система координат				
Номер точки	Координаты, м		Описание закрепления на местности	Средняя квадратичная погрешность определения координат характерных точек границ земельного участка, м
	X	Y		
1	2	3	4	5
1	92827.55	117184.35	-	-
2	92825.6	117184.81	-	-
3	92825.07	117181.26	-	-
4	92824.92	117178.44	-	-
5	92824.47	117174.48	-	-
6	92819.53	117143.87	-	-
7	92818.79	117138.88	-	-
8	92818.28	117129.73	-	-
9	92817.76	117125.98	-	-
10	92817.96	117125.67	-	-
11	92819.05	117123.94	-	-
12	92819.77	117122.21	-	-
13	92819.94	117121.95	-	-
14	92820.25	117121.69	-	-
15	92820.55	117121.59	-	-
16	92822.57	117121.22	-	-
17	92825.05	117120.76	-	-
18	92826.03	117120.58	-	-
19	92826.44	117120.51	-	-
20	92827.13	117120.97	-	-
21	92827.28	117121.79	-	-
22	92826.81	117122.47	-	-
23	92826.4	117122.55	-	-
24	92825.42	117122.73	-	-



ДОКУМЕНТ ПОДПИСАН  
ЭЛЕКТРОННОЙ ПОДПИСЬЮ

Сертификат: 009F0BDC181A023B64597F1E2579BEFB50

Владелец: ФЕДЕРАЛЬНАЯ СЛУЖБА ГОСУДАРСТВЕННОЙ

РЕГИСТРАЦИИ, КАДАСТРА И КАРТОГРАФИИ

Действителен: с 02.08.2024 по 26.10.2025

полное наименование должности

инициалы, фамилия

## Земельный участок

вид объекта недвижимости

Лист № 291 раздела 4.2

Всего листов раздела 4.2: 319

Всего разделов: 8

Всего листов выписки: 476

08.07.2025г. № КУВИ-001/2025-136441664

Кадастровый номер:

78:31:0001519:433

1	2	3	4	5
25	92821.42	117123.46	-	-
26	92820.83	117124.87	-	-
27	92819.84	117126.43	-	-
28	92820.27	117129.49	-	-
29	92820.78	117138.68	-	-
30	92821.5	117143.56	-	-
31	92826.45	117174.21	-	-
32	92826.91	117178.27	-	-
33	92827.06	117181.02	-	-
34	92827.55	117184.35	-	-



ДОКУМЕНТ ПОДПИСАН  
ЭЛЕКТРОННОЙ ПОДПИСЬЮ

Сертификат: 009F0BDC181A023B64597F1E2579BEFB50

Владелец: ФЕДЕРАЛЬНАЯ СЛУЖБА ГОСУДАРСТВЕННОЙ

РЕГИСТРАЦИИ, КАДАСТРА И КАРТОГРАФИИ

Действителен: с 02.08.2024 по 26.10.2025

полное наименование должности

инициалы, фамилия

Земельный участок			
вид объекта недвижимости			
Лист № 292 раздела 4.2	Всего листов раздела 4.2: 319	Всего разделов: 8	Всего листов выписки: 476

08.07.2025г. № КУВИ-001/2025-136441664

Кадастровый номер: 78:31:0001519:433

Сведения о характерных точках границы части (частей) земельного участка			
Учетный номер части: 78:31:0001519:433/66			

Система координат				
Номер точки	Координаты, м		Описание закрепления на местности	Средняя квадратичная погрешность определения координат характерных точек границ земельного участка, м
	X	Y		
1	2	3	4	5
1	93054.89	116907.85	-	-
2	93055.35	116909.79	-	-
3	93056.6	116916.34	-	-
4	93056.9	116918.43	-	-
5	93056.89	116918.44	-	-
6	93056.42	116916.77	-	-
7	93054	116907.3	-	-
8	93054.89	116907.85	-	-



ДОКУМЕНТ ПОДПИСАН  
ЭЛЕКТРОННОЙ ПОДПИСЬЮ

Сертификат: 009F0BDC181A023B64597F1E2579BEFB50

Владелец: ФЕДЕРАЛЬНАЯ СЛУЖБА ГОСУДАРСТВЕННОЙ

РЕГИСТРАЦИИ, КАДАСТРА И КАРТОГРАФИИ

Действителен: с 02.08.2024 по 26.10.2025

полное наименование должности

инициалы, фамилия

Земельный участок			
вид объекта недвижимости			
Лист № 293 раздела 4.2	Всего листов раздела 4.2: 319	Всего разделов: 8	Всего листов выписки: 476

08.07.2025г. № КУВИ-001/2025-136441664

Кадастровый номер: 78:31:0001519:433

Сведения о характерных точках границы части (частей) земельного участка			
Учетный номер части: 78:31:0001519:433/67			

Номер точки	Координаты, м		Описание закрепления на местности	Средняя квадратичная погрешность определения координат характерных точек границ земельного участка, м
	X	Y		
1	2	3	4	5
1	93054.89	116907.85	-	-
2	93055.35	116909.79	-	-
3	93056.6	116916.34	-	-
4	93056.76	116917.45	-	-
5	93056.56	116916.74	-	-
6	93054.18	116907.4	-	-
7	93054.89	116907.85	-	-



ДОКУМЕНТ ПОДПИСАН  
ЭЛЕКТРОННОЙ ПОДПИСЬЮ

Сертификат: 009F0BDC181A023B64597F1E2579BEFB50

Владелец: ФЕДЕРАЛЬНАЯ СЛУЖБА ГОСУДАРСТВЕННОЙ

РЕГИСТРАЦИИ, КАДАСТРА И КАРТОГРАФИИ

Действителен: с 02.08.2024 по 26.10.2025

полное наименование должности

инициалы, фамилия

Земельный участок			
вид объекта недвижимости			
Лист № 294 раздела 4.2	Всего листов раздела 4.2: 319	Всего разделов: 8	Всего листов выписки: 476

08.07.2025г. № КУВИ-001/2025-136441664

Кадастровый номер: 78:31:0001519:433

## Сведения о характерных точках границы части (частей) земельного участка

Учетный номер части: 78:31:0001519:433/68

## Система координат

Номер точки	Координаты, м		Описание закрепления на местности	Средняя квадратичная погрешность определения координат характерных точек границ земельного участка, м
	X	Y		
1	2	3	4	5
1	92827.69	117184.32	-	-
2	92825.73	117184.78	-	-
3	92825.21	117181.26	-	-
4	92825.06	117178.43	-	-
5	92824.61	117174.46	-	-
6	92819.67	117143.85	-	-
7	92818.93	117138.86	-	-
8	92818.42	117129.71	-	-
9	92817.91	117126.01	-	-
10	92818.11	117125.7	-	-
11	92819.18	117124.01	-	-
12	92819.9	117122.27	-	-
13	92820.04	117122.04	-	-
14	92820.32	117121.82	-	-
15	92820.58	117121.72	-	-
16	92822.6	117121.35	-	-
17	92825.08	117120.9	-	-
18	92826.06	117120.72	-	-
19	92826.47	117120.64	-	-
20	92827.15	117121.11	-	-
21	92827.3	117121.93	-	-
22	92826.83	117122.61	-	-
23	92826.43	117122.69	-	-
24	92825.44	117122.87	-	-



ДОКУМЕНТ ПОДПИСАН  
ЭЛЕКТРОННОЙ ПОДПИСЬЮ

Сертификат: 009F0BDC181A023B64597F1E2579BEFB50

Владелец: ФЕДЕРАЛЬНАЯ СЛУЖБА ГОСУДАРСТВЕННОЙ

РЕГИСТРАЦИИ, КАДАСТРА И КАРТОГРАФИИ

Действителен: с 02.08.2024 по 26.10.2025

полное наименование должности

инициалы, фамилия

Земельный участок				
вид объекта недвижимости				
Лист № 295 раздела 4.2		Всего листов раздела 4.2: 319		Всего разделов: 8
08.07.2025г. № КУВИ-001/2025-136441664				
Кадастровый номер:			78:31:0001519:433	
1	2	3	4	5
25	92821.52	117123.59	-	-
26	92820.96	117124.94	-	-
27	92819.99	117126.46	-	-
28	92820.41	117129.48	-	-
29	92820.92	117138.66	-	-
30	92821.64	117143.54	-	-
31	92826.59	117174.19	-	-
32	92827.05	117178.26	-	-
33	92827.2	117181.01	-	-
34	92827.69	117184.32	-	-
1	92858.89	117177.23	-	-
2	92857.56	117177.58	-	-
3	92856.99	117177.69	-	-
4	92857.59	117177.53	-	-
5	92858.89	117177.23	-	-

полное наименование должности	 <p>ДОКУМЕНТ ПОДПИСАН ЭЛЕКТРОННОЙ ПОДПИСЬЮ</p> <p>Сертификат: 009F0BDC181A023B64597F1E2579BEFB50</p> <p>Владелец: ФЕДЕРАЛЬНАЯ СЛУЖБА ГОСУДАРСТВЕННОЙ РЕГИСТРАЦИИ, КАДАСТРА И КАРТОГРАФИИ</p> <p>Действителен: с 02.08.2024 по 26.10.2025</p>	инициалы, фамилия

## Земельный участок

вид объекта недвижимости

Лист № 296 раздела 4.2

Всего листов раздела 4.2: 319

Всего разделов: 8

Всего листов выписки: 476

08.07.2025г. № КУВИ-001/2025-136441664

Кадастровый номер:

78:31:0001519:433

## Сведения о характерных точках границы части (частей) земельного участка

Учетный номер части: 78:31:0001519:433/69

## Система координат

Номер точки	Координаты, м		Описание закрепления на местности	Средняя квадратичная погрешность определения координат характерных точек границ земельного участка, м
	X	Y		
1	2	3	4	5
1	93037.35	116896.52	-	-
2	93039.01	116897.65	-	-
3	93038.61	116898.2	-	-
4	93038.41	116898.44	-	-
5	93038.18	116898.65	-	-
6	93037.95	116898.8	-	-
7	93036.72	116899.49	-	-
8	93036.4	116899.7	-	-
9	93036.13	116899.94	-	-
10	93035.89	116900.23	-	-
11	93035.34	116900.99	-	-
12	93034.36	116902.5	-	-
13	93033.61	116903.54	-	-
14	93033.45	116903.94	-	-
15	93033.5	116904.23	-	-
16	93033.76	116904.58	-	-
17	93034.69	116905.3	-	-
18	93036.69	116906.78	-	-
19	93039.02	116908.51	-	-
20	93039.79	116909.07	-	-
21	93043.27	116911.16	-	-
22	93043.48	116911.24	-	-
23	93045.36	116911.43	-	-
24	93045.87	116911.42	-	-



ДОКУМЕНТ ПОДПИСАН  
ЭЛЕКТРОННОЙ ПОДПИСЬЮ

Сертификат: 009F0BDC181A023B64597F1E2579BEFB50

Владелец: ФЕДЕРАЛЬНАЯ СЛУЖБА ГОСУДАРСТВЕННОЙ

РЕГИСТРАЦИИ, КАДАСТРА И КАРТОГРАФИИ

Действителен: с 02.08.2024 по 26.10.2025

полное наименование должности

инициалы, фамилия

## Земельный участок

вид объекта недвижимости

Лист № 297 раздела 4.2

Всего листов раздела 4.2: 319

Всего разделов: 8

Всего листов выписки: 476

08.07.2025г. № КУВИ-001/2025-136441664

Кадастровый номер:

78:31:0001519:433

1	2	3	4	5
25	93046.15	116911.35	-	-
26	93045.54	116910.9	-	-
27	93045.2	116910.66	-	-
28	93045.11	116910.12	-	-
29	93045.61	116910.48	-	-
30	93046.56	116909.17	-	-
31	93046.71	116909.28	-	-
32	93048.21	116910.37	-	-
33	93048.34	116910.46	-	-
34	93048.73	116911.01	-	-
35	93048.73	116911.85	-	-
36	93048.33	116912.39	-	-
37	93047.8	116912.76	-	-
38	93047.04	116913.18	-	-
39	93046.14	116913.42	-	-
40	93045.27	116913.43	-	-
41	93043.19	116913.22	-	-
42	93042.99	116913.18	-	-
43	93042.42	116912.99	-	-
44	93038.69	116910.74	-	-
45	93037.84	116910.13	-	-
46	93035.5	116908.39	-	-
47	93033.48	116906.9	-	-
48	93032.51	116906.14	-	-
49	93032.33	116906	-	-
50	93031.59	116905.03	-	-
51	93031.4	116903.7	-	-
52	93031.84	116902.57	-	-
53	93031.92	116902.46	-	-



ДОКУМЕНТ ПОДПИСАН  
ЭЛЕКТРОННОЙ ПОДПИСЬЮ

Сертификат: 009F0BDC181A023B64597F1E2579BEFB50

Владелец: ФЕДЕРАЛЬНАЯ СЛУЖБА ГОСУДАРСТВЕННОЙ

РЕГИСТРАЦИИ, КАДАСТРА И КАРТОГРАФИИ

Действителен: с 02.08.2024 по 26.10.2025

полное наименование должности

инициалы, фамилия

Земельный участок				
вид объекта недвижимости				
Лист № 298 раздела 4.2		Всего листов раздела 4.2: 319		Всего разделов: 8
08.07.2025г. № КУВИ-001/2025-136441664				
Кадастровый номер:			78:31:0001519:433	
1	2	3	4	5
54	93032.71	116901.37	-	-
55	93033.68	116899.86	-	-
56	93034.31	116899	-	-
57	93034.7	116898.54	-	-
58	93035.18	116898.11	-	-
59	93035.68	116897.78	-	-
60	93036.91	116897.09	-	-
61	93037	116897.01	-	-
62	93037.35	116896.52	-	-



ДОКУМЕНТ ПОДПИСАН  
ЭЛЕКТРОННОЙ ПОДПИСЬЮ

Сертификат: 009F0BDC181A023B64597F1E2579BEFB50

Владелец: ФЕДЕРАЛЬНАЯ СЛУЖБА ГОСУДАРСТВЕННОЙ  
РЕГИСТРАЦИИ, КАДАСТРА И КАРТОГРАФИИ  
Действителен: с 02.08.2024 по 26.10.2025

полное наименование должности

инициалы, фамилия

Земельный участок			
вид объекта недвижимости			
Лист № 299 раздела 4.2	Всего листов раздела 4.2: 319	Всего разделов: 8	Всего листов выписки: 476

08.07.2025г. № КУВИ-001/2025-136441664

Кадастровый номер: 78:31:0001519:433

## Сведения о характерных точках границы части (частей) земельного участка

Учетный номер части: 78:31:0001519:433/70

## Система координат

Номер точки	Координаты, м		Описание закрепления на местности	Средняя квадратичная погрешность определения координат характерных точек границ земельного участка, м
	X	Y		
1	2	3	4	5
1	92438.09	116987.23	-	-
2	92438.03	116986.88	-	-
3	92439.77	116986.83	-	-
4	92438.09	116987.23	-	-
1	92457.07	116983.55	-	-
2	92460.83	116982.86	-	-
3	92460.27	116983.12	-	-
4	92457.38	116983.66	-	-
5	92457.07	116983.55	-	-
1	92600.7	116956.74	-	-
2	92606.54	116955.61	-	-
3	92616.99	116953.6	-	-
4	92615.45	116953.93	-	-
5	92614.83	116954.07	-	-
6	92613.7	116954.34	-	-
7	92613.53	116954.38	-	-
8	92612.67	116954.6	-	-
9	92610.11	116955.16	-	-
10	92605.94	116955.77	-	-
11	92605.57	116955.85	-	-
12	92600.7	116956.74	-	-
1	92723.26	116933.72	-	-
2	92727.28	116932.82	-	-
3	92748.31	116928.89	-	-



ДОКУМЕНТ ПОДПИСАН  
ЭЛЕКТРОННОЙ ПОДПИСЬЮ

Сертификат: 009F0BDC181A023B64597F1E2579BEFB50

Владелец: ФЕДЕРАЛЬНАЯ СЛУЖБА ГОСУДАРСТВЕННОЙ

РЕГИСТРАЦИИ, КАДАСТРА И КАРТОГРАФИИ

Действителен: с 02.08.2024 по 26.10.2025

полное наименование должности

инициалы, фамилия

## Земельный участок

вид объекта недвижимости

Лист № 300 раздела 4.2

Всего листов раздела 4.2: 319

Всего разделов: 8

Всего листов выписки: 476

08.07.2025г. № КУВИ-001/2025-136441664

Кадастровый номер:

78:31:0001519:433

1	2	3	4	5
4	92746.5	116929.62	-	-
5	92723.26	116933.72	-	-
1	92760.49	116926.62	-	-
2	92798.86	116919.46	-	-
3	92818.76	116915.71	-	-
4	92788.77	116921.68	-	-
5	92762.8	116926.6	-	-
6	92760.49	116926.62	-	-
1	92821.77	116915.15	-	-
2	92871.73	116905.74	-	-
3	92946.42	116891.46	-	-
4	92970.88	116886.74	-	-
5	93011.9	116879.13	-	-
6	93011.97	116879.18	-	-
7	92983.77	116884.47	-	-
8	92942.21	116892.34	-	-
9	92883.75	116903.6	-	-
10	92863.92	116907.24	-	-
11	92847.93	116910.77	-	-
12	92847.08	116910.99	-	-
13	92846.85	116911.04	-	-
14	92838.45	116912.17	-	-
15	92827.99	116914.27	-	-
16	92825.03	116914.82	-	-
17	92821.77	116915.15	-	-



ДОКУМЕНТ ПОДПИСАН  
ЭЛЕКТРОННОЙ ПОДПИСЬЮ

Сертификат: 009F0BDC181A023B64597F1E2579BEFB50

Владелец: ФЕДЕРАЛЬНАЯ СЛУЖБА ГОСУДАРСТВЕННОЙ

РЕГИСТРАЦИИ, КАДАСТРА И КАРТОГРАФИИ

Действителен: с 02.08.2024 по 26.10.2025

полное наименование должности

инициалы, фамилия

Земельный участок			
вид объекта недвижимости			
Лист № 301 раздела 4.2	Всего листов раздела 4.2: 319	Всего разделов: 8	Всего листов выписки: 476

08.07.2025г. № КУВИ-001/2025-136441664

Кадастровый номер: 78:31:0001519:433

Сведения о характерных точках границы части (частей) земельного участка			
Учетный номер части: 78:31:0001519:433/71			
Система координат			

Номер точки	Координаты, м		Описание закрепления на местности	Средняя квадратичная погрешность определения координат характерных точек границ земельного участка, м
	X	Y		
1	2	3	4	5
1	92494.8	117125.51	-	-
2	92485.97	117120.92	-	-
3	92477.44	117115.75	-	-
4	92468.06	117107.27	-	-
5	92457.33	117096.18	-	-
6	92455.85	117093.42	-	-
7	92438.03	116986.88	-	-
8	92441.97	116986.76	-	-
9	92449.96	116984.86	-	-
10	92499.42	116975.78	-	-
11	92543.43	116967.78	-	-
12	92574.42	116961.83	-	-
13	92606.54	116955.61	-	-
14	92651.05	116947.06	-	-
15	92651.14	116947.23	-	-
16	92658.72	116945.84	-	-
17	92589.46	116959.24	-	-
18	92618.74	117108.63	-	-
19	92632.57	117104.46	-	-
20	92632.69	117104.98	-	-
21	92555.87	117128.1	-	-
22	92538.83	117133.51	-	-
23	92494.8	117125.51	-	-
1	92695.93	116938.85	-	-



ДОКУМЕНТ ПОДПИСАН  
ЭЛЕКТРОННОЙ ПОДПИСЬЮ

Сертификат: 009F0BDC181A023B64597F1E2579BEFB50

Владелец: ФЕДЕРАЛЬНАЯ СЛУЖБА ГОСУДАРСТВЕННОЙ

РЕГИСТРАЦИИ, КАДАСТРА И КАРТОГРАФИИ

Действителен: с 02.08.2024 по 26.10.2025

полное наименование должности

инициалы, фамилия

## Земельный участок

вид объекта недвижимости

Лист № 302 раздела 4.2

Всего листов раздела 4.2: 319

Всего разделов: 8

Всего листов выписки: 476

08.07.2025г. № КУВИ-001/2025-136441664

Кадастровый номер:

78:31:0001519:433

1	2	3	4	5
2	92696.02	116938.84	-	-
3	92688.4	116940.29	-	-
4	92695.93	116938.85	-	-
1	92727.28	116932.82	-	-
2	92748.01	116928.95	-	-
3	92725.01	116933.33	-	-
4	92727.28	116932.82	-	-
1	92865.46	116916.31	-	-
2	92867.06	116924.17	-	-
3	92875	116976.24	-	-
4	92818.62	116987.66	-	-
5	92813.68	116961.26	-	-
6	92756.74	116971.91	-	-
7	92748.33	116928.89	-	-
8	92798.86	116919.46	-	-
9	92871.73	116905.74	-	-
10	92946.42	116891.46	-	-
11	92863.66	116907.45	-	-
12	92865.46	116916.31	-	-
1	92908.46	116983.12	-	-
2	92937.64	117004.34	-	-
3	92914.57	117036.47	-	-
4	92906.21	117030.47	-	-
5	92874.73	117072.93	-	-
6	92854.71	117057.91	-	-
7	92908.46	116983.12	-	-
1	93025.5	116961.56	-	-
2	93025.46	116961.53	-	-
3	93032.65	116951.51	-	-



ДОКУМЕНТ ПОДПИСАН  
ЭЛЕКТРОННОЙ ПОДПИСЬЮ

Сертификат: 009F0BDC181A023B64597F1E2579BEFB50

Владелец: ФЕДЕРАЛЬНАЯ СЛУЖБА ГОСУДАРСТВЕННОЙ

РЕГИСТРАЦИИ, КАДАСТРА И КАРТОГРАФИИ

Действителен: с 02.08.2024 по 26.10.2025

полное наименование должности

инициалы, фамилия

## Земельный участок

вид объекта недвижимости

Лист № 303 раздела 4.2

Всего листов раздела 4.2: 319

Всего разделов: 8

Всего листов выписки: 476

08.07.2025г. № КУВИ-001/2025-136441664

Кадастровый номер:

78:31:0001519:433

1	2	3	4	5
4	93025.5	116961.56	-	-
1	92639.37	117103.3	-	-
2	92639.15	117102.5	-	-
3	92638.11	117102.79	-	-
4	92662.02	117095.58	-	-
5	92642.87	117101.77	-	-
6	92642.78	117101.49	-	-
7	92640.33	117102.17	-	-
8	92640.56	117103	-	-
9	92639.37	117103.3	-	-
1	92733.81	117200.37	-	-
2	92727.59	117172.18	-	-
3	92727.44	117171.49	-	-
4	92734.57	117170.04	-	-
5	92739.27	117192.94	-	-
6	92740.5	117192.7	-	-
7	92751.4	117190.51	-	-
8	92751.67	117191.83	-	-
9	92775.78	117187.01	-	-
10	92773.4	117174.83	-	-
11	92763.91	117176.66	-	-
12	92761.59	117164.89	-	-
13	92760.29	117158.28	-	-
14	92759.09	117152.23	-	-
15	92748.89	117153.97	-	-
16	92746.43	117154.23	-	-
17	92732.06	117156.99	-	-
18	92727.91	117157.88	-	-
19	92727.76	117157.04	-	-



ДОКУМЕНТ ПОДПИСАН  
ЭЛЕКТРОННОЙ ПОДПИСЬЮ

Сертификат: 009F0BDC181A023B64597F1E2579BEFB50

Владелец: ФЕДЕРАЛЬНАЯ СЛУЖБА ГОСУДАРСТВЕННОЙ

РЕГИСТРАЦИИ, КАДАСТРА И КАРТОГРАФИИ

Действителен: с 02.08.2024 по 26.10.2025

полное наименование должности

инициалы, фамилия

## Земельный участок

вид объекта недвижимости

Лист № 304 раздела 4.2

Всего листов раздела 4.2: 319

Всего разделов: 8

Всего листов выписки: 476

08.07.2025г. № КУВИ-001/2025-136441664

Кадастровый номер:

78:31:0001519:433

1	2	3	4	5
20	92720.52	117158.35	-	-
21	92720.69	117159.34	-	-
22	92689.85	117165.4	-	-
23	92689.62	117162.31	-	-
24	92687.61	117159.02	-	-
25	92681.83	117159.29	-	-
26	92677.2	117143.81	-	-
27	92672.09	117127.55	-	-
28	92669.17	117118.29	-	-
29	92792.09	117093.05	-	-
30	92795.33	117107.02	-	-
31	92797.72	117119.74	-	-
32	92801.73	117143.3	-	-
33	92829.32	117137.92	-	-
34	92835	117136.65	-	-
35	92843.64	117135	-	-
36	92848.54	117162.57	-	-
37	92851.57	117178.73	-	-
38	92801.31	117190.49	-	-
39	92793.44	117191.8	-	-
40	92738.34	117203.57	-	-
41	92737.58	117199.65	-	-
42	92733.81	117200.37	-	-
1	92784.41	117175.28	-	-
2	92783.95	117175.92	-	-
3	92783.62	117176.64	-	-
4	92783.41	117177.41	-	-
5	92783.35	117178.2	-	-
6	92783.44	117178.99	-	-



ДОКУМЕНТ ПОДПИСАН  
ЭЛЕКТРОННОЙ ПОДПИСЬЮ

Сертификат: 009F0BDC181A023B64597F1E2579BEFB50

Владелец: ФЕДЕРАЛЬНАЯ СЛУЖБА ГОСУДАРСТВЕННОЙ

РЕГИСТРАЦИИ, КАДАСТРА И КАРТОГРАФИИ

Действителен: с 02.08.2024 по 26.10.2025

полное наименование должности

инициалы, фамилия

## Земельный участок

вид объекта недвижимости

Лист № 305 раздела 4.2

Всего листов раздела 4.2: 319

Всего разделов: 8

Всего листов выписки: 476

08.07.2025г. № КУВИ-001/2025-136441664

Кадастровый номер:

78:31:0001519:433

1	2	3	4	5
7	92783.66	117179.76	-	-
8	92784.01	117180.47	-	-
9	92784.48	117181.1	-	-
10	92785.07	117181.65	-	-
11	92784.65	117183	-	-
12	92786.73	117183.77	-	-
13	92787.32	117182.53	-	-
14	92788.15	117182.54	-	-
15	92788.98	117182.39	-	-
16	92789.76	117182.09	-	-
17	92790.48	117181.64	-	-
18	92791.09	117181.07	-	-
19	92791.59	117180.4	-	-
20	92791.95	117179.64	-	-
21	92792.16	117178.83	-	-
22	92792.21	117177.99	-	-
23	92792.11	117177.16	-	-
24	92791.84	117176.36	-	-
25	92791.44	117175.63	-	-
26	92790.9	117174.98	-	-
27	92790.25	117174.45	-	-
28	92789.51	117174.06	-	-
29	92788.71	117173.81	-	-
30	92787.92	117173.71	-	-
31	92787.12	117173.76	-	-
32	92786.35	117173.95	-	-
33	92785.63	117174.27	-	-
34	92784.97	117174.72	-	-
35	92784.41	117175.28	-	-



ДОКУМЕНТ ПОДПИСАН  
ЭЛЕКТРОННОЙ ПОДПИСЬЮ

Сертификат: 009F0BDC181A023B64597F1E2579BEFB50

Владелец: ФЕДЕРАЛЬНАЯ СЛУЖБА ГОСУДАРСТВЕННОЙ

РЕГИСТРАЦИИ, КАДАСТРА И КАРТОГРАФИИ

Действителен: с 02.08.2024 по 26.10.2025

полное наименование должности

инициалы, фамилия

Земельный участок			
вид объекта недвижимости			

Лист № 306 раздела 4.2	Всего листов раздела 4.2: 319	Всего разделов: 8	Всего листов выписки: 476
------------------------	-------------------------------	-------------------	---------------------------

08.07.2025г. № КУВИ-001/2025-136441664

Кадастровый номер: 78:31:0001519:433

1	2	3	4	5
1	92857.56	117177.58	-	-
2	92851.57	117178.73	-	-
3	92865.56	117175.45	-	-
4	92857.56	117177.58	-	-
1	92865.56	117175.45	-	-
2	92872.54	117171.53	-	-
3	92869.25	117173.86	-	-
4	92865.56	117175.45	-	-
1	92872.54	117171.53	-	-
2	92878.32	117163.36	-	-
3	92874.94	117168.26	-	-
4	92872.54	117171.53	-	-



ДОКУМЕНТ ПОДПИСАН  
ЭЛЕКТРОННОЙ ПОДПИСЬЮ

Сертификат: 009F0BDC181A023B64597F1E2579BEFB50

Владелец: ФЕДЕРАЛЬНАЯ СЛУЖБА ГОСУДАРСТВЕННОЙ

РЕГИСТРАЦИИ, КАДАСТРА И КАРТОГРАФИИ

Действителен: с 02.08.2024 по 26.10.2025

полное наименование должности

инициалы, фамилия

Земельный участок			
вид объекта недвижимости			
Лист № 307 раздела 4.2	Всего листов раздела 4.2: 319	Всего разделов: 8	Всего листов выписки: 476

08.07.2025г. № КУВИ-001/2025-136441664

Кадастровый номер: 78:31:0001519:433

## Сведения о характерных точках границы части (частей) земельного участка

Учетный номер части: 78:31:0001519:433/72

## Система координат

Номер точки	Координаты, м		Описание закрепления на местности	Средняя квадратичная погрешность определения координат характерных точек границ земельного участка, м
	X	Y		
1	2	3	4	5
1	92801.31	117190.49	-	-
2	92793.44	117191.8	-	-
3	92738.34	117203.57	-	-
4	92737.58	117199.65	-	-
5	92733.81	117200.37	-	-
6	92727.59	117172.18	-	-
7	92727.44	117171.49	-	-
8	92734.57	117170.04	-	-
9	92739.27	117192.94	-	-
10	92740.5	117192.7	-	-
11	92751.4	117190.51	-	-
12	92751.67	117191.83	-	-
13	92775.78	117187.01	-	-
14	92773.4	117174.83	-	-
15	92763.91	117176.66	-	-
16	92761.59	117164.89	-	-
17	92760.29	117158.28	-	-
18	92759.09	117152.23	-	-
19	92748.89	117153.97	-	-
20	92746.43	117154.23	-	-
21	92732.06	117156.99	-	-
22	92727.91	117157.88	-	-
23	92727.76	117157.04	-	-
24	92720.52	117158.35	-	-



ДОКУМЕНТ ПОДПИСАН  
ЭЛЕКТРОННОЙ ПОДПИСЬЮ

Сертификат: 009F0BDC181A023B64597F1E2579BEFB50

Владелец: ФЕДЕРАЛЬНАЯ СЛУЖБА ГОСУДАРСТВЕННОЙ

РЕГИСТРАЦИИ, КАДАСТРА И КАРТОГРАФИИ

Действителен: с 02.08.2024 по 26.10.2025

полное наименование должности

инициалы, фамилия

## Земельный участок

вид объекта недвижимости

Лист № 308 раздела 4.2

Всего листов раздела 4.2: 319

Всего разделов: 8

Всего листов выписки: 476

08.07.2025г. № КУВИ-001/2025-136441664

Кадастровый номер:

78:31:0001519:433

1	2	3	4	5
25	92720.69	117159.34	-	-
26	92689.85	117165.4	-	-
27	92689.62	117162.31	-	-
28	92687.61	117159.02	-	-
29	92681.83	117159.29	-	-
30	92677.2	117143.81	-	-
31	92672.09	117127.55	-	-
32	92662.02	117095.58	-	-
33	92642.87	117101.77	-	-
34	92642.78	117101.49	-	-
35	92640.33	117102.17	-	-
36	92640.56	117103	-	-
37	92639.37	117103.3	-	-
38	92639.15	117102.5	-	-
39	92632.54	117104.34	-	-
40	92632.69	117104.98	-	-
41	92555.87	117128.1	-	-
42	92538.83	117133.51	-	-
43	92494.8	117125.51	-	-
44	92485.97	117120.92	-	-
45	92477.44	117115.75	-	-
46	92468.06	117107.27	-	-
47	92457.33	117096.18	-	-
48	92455.85	117093.42	-	-
49	92438.03	116986.88	-	-
50	92441.97	116986.76	-	-
51	92449.96	116984.86	-	-
52	92499.42	116975.78	-	-
53	92543.43	116967.78	-	-



ДОКУМЕНТ ПОДПИСАН  
ЭЛЕКТРОННОЙ ПОДПИСЬЮ

Сертификат: 009F0BDC181A023B64597F1E2579BEFB50

Владелец: ФЕДЕРАЛЬНАЯ СЛУЖБА ГОСУДАРСТВЕННОЙ

РЕГИСТРАЦИИ, КАДАСТРА И КАРТОГРАФИИ

Действителен: с 02.08.2024 по 26.10.2025

полное наименование должности

инициалы, фамилия

## Земельный участок

вид объекта недвижимости

Лист № 309 раздела 4.2

Всего листов раздела 4.2: 319

Всего разделов: 8

Всего листов выписки: 476

08.07.2025г. № КУВИ-001/2025-136441664

Кадастровый номер:

78:31:0001519:433

1	2	3	4	5
54	92574.42	116961.83	-	-
55	92606.54	116955.61	-	-
56	92651.05	116947.06	-	-
57	92651.14	116947.23	-	-
58	92658.72	116945.84	-	-
59	92661.92	116946.96	-	-
60	92662.99	116947.81	-	-
61	92664.13	116948.55	-	-
62	92665.35	116949.18	-	-
63	92666.62	116949.69	-	-
64	92667.94	116950.07	-	-
65	92669.28	116950.32	-	-
66	92670.65	116950.44	-	-
67	92672.01	116950.43	-	-
68	92673.38	116950.29	-	-
69	92673.17	116949.31	-	-
70	92675.93	116948.75	-	-
71	92676.13	116949.65	-	-
72	92677.46	116949.3	-	-
73	92678.75	116948.83	-	-
74	92680	116948.23	-	-
75	92681.17	116947.51	-	-
76	92682.28	116946.68	-	-
77	92683.29	116945.75	-	-
78	92684.21	116944.72	-	-
79	92685.02	116943.61	-	-
80	92685.73	116942.43	-	-
81	92688.4	116940.29	-	-
82	92695.93	116938.85	-	-



ДОКУМЕНТ ПОДПИСАН  
ЭЛЕКТРОННОЙ ПОДПИСЬЮ

Сертификат: 009F0BDC181A023B64597F1E2579BEFB50

Владелец: ФЕДЕРАЛЬНАЯ СЛУЖБА ГОСУДАРСТВЕННОЙ

РЕГИСТРАЦИИ, КАДАСТРА И КАРТОГРАФИИ

Действителен: с 02.08.2024 по 26.10.2025

полное наименование должности

инициалы, фамилия

## Земельный участок

вид объекта недвижимости

Лист № 310 раздела 4.2

Всего листов раздела 4.2: 319

Всего разделов: 8

Всего листов выписки: 476

08.07.2025г. № КУВИ-001/2025-136441664

Кадастровый номер:

78:31:0001519:433

1	2	3	4	5
83	92696.72	116938.77	-	-
84	92721.09	116934.2	-	-
85	92727.28	116932.82	-	-
86	92798.86	116919.46	-	-
87	92871.73	116905.74	-	-
88	92946.42	116891.46	-	-
89	92966.2	116887.64	-	-
90	92902.02	117042.21	-	-
91	92838.25	117181.85	-	-
92	92801.31	117190.49	-	-
1	92923.77	116906.36	-	-
2	92922.78	116905.9	-	-
3	92921.74	116905.56	-	-
4	92920.67	116905.36	-	-
5	92919.58	116905.31	-	-
6	92918.49	116905.4	-	-
7	92907.21	116907.52	-	-
8	92892.89	116911.52	-	-
9	92891.7	116914.23	-	-
10	92889.31	116916.37	-	-
11	92888.45	116916.12	-	-
12	92887.57	116916	-	-
13	92886.68	116916.03	-	-
14	92885.81	116916.2	-	-
15	92884.97	116916.5	-	-
16	92884.2	116916.92	-	-
17	92883.49	116917.47	-	-
18	92882.89	116918.12	-	-
19	92883.1	116920.05	-	-



ДОКУМЕНТ ПОДПИСАН  
ЭЛЕКТРОННОЙ ПОДПИСЬЮ

Сертификат: 009F0BDC181A023B64597F1E2579BEFB50

Владелец: ФЕДЕРАЛЬНАЯ СЛУЖБА ГОСУДАРСТВЕННОЙ

РЕГИСТРАЦИИ, КАДАСТРА И КАРТОГРАФИИ

Действителен: с 02.08.2024 по 26.10.2025

полное наименование должности

инициалы, фамилия

## Земельный участок

вид объекта недвижимости

Лист № 311 раздела 4.2

Всего листов раздела 4.2: 319

Всего разделов: 8

Всего листов выписки: 476

08.07.2025г. № КУВИ-001/2025-136441664

Кадастровый номер:

78:31:0001519:433

1	2	3	4	5
20	92879.93	116928.76	-	-
21	92873.64	116937.04	-	-
22	92872.93	116938.55	-	-
23	92872.34	116940.12	-	-
24	92871.88	116941.73	-	-
25	92871.54	116943.37	-	-
26	92871.33	116945.03	-	-
27	92871.25	116946.7	-	-
28	92871.3	116948.38	-	-
29	92873.72	116960.75	-	-
30	92875.72	116970.2	-	-
31	92875.94	116971.1	-	-
32	92876.3	116971.96	-	-
33	92876.78	116972.76	-	-
34	92877.38	116973.47	-	-
35	92878.08	116974.08	-	-
36	92878.87	116974.59	-	-
37	92883.07	116974.37	-	-
38	92903.52	116971.87	-	-
39	92911.52	116970.25	-	-
40	92919.51	116960.3	-	-
41	92921.83	116954.62	-	-
42	92925.19	116949.56	-	-
43	92925.58	116944.03	-	-
44	92924.39	116936.83	-	-
45	92925.24	116927.79	-	-
46	92927.49	116917.16	-	-
47	92928.01	116912.44	-	-
48	92927.77	116911.37	-	-



ДОКУМЕНТ ПОДПИСАН  
ЭЛЕКТРОННОЙ ПОДПИСЬЮ

Сертификат: 009F0BDC181A023B64597F1E2579BEFB50

Владелец: ФЕДЕРАЛЬНАЯ СЛУЖБА ГОСУДАРСТВЕННОЙ

РЕГИСТРАЦИИ, КАДАСТРА И КАРТОГРАФИИ

Действителен: с 02.08.2024 по 26.10.2025

полное наименование должности

инициалы, фамилия

## Земельный участок

вид объекта недвижимости

Лист № 312 раздела 4.2

Всего листов раздела 4.2: 319

Всего разделов: 8

Всего листов выписки: 476

08.07.2025г. № КУВИ-001/2025-136441664

Кадастровый номер:

78:31:0001519:433

1	2	3	4	5
49	92927.39	116910.34	-	-
50	92926.89	116909.37	-	-
51	92926.27	116908.47	-	-
52	92925.53	116907.66	-	-
53	92924.69	116906.96	-	-
54	92923.77	116906.36	-	-
1	92787.12	117173.76	-	-
2	92786.35	117173.95	-	-
3	92785.63	117174.27	-	-
4	92784.97	117174.72	-	-
5	92784.41	117175.28	-	-
6	92783.95	117175.92	-	-
7	92783.62	117176.64	-	-
8	92783.41	117177.41	-	-
9	92783.35	117178.2	-	-
10	92783.44	117178.99	-	-
11	92783.66	117179.76	-	-
12	92784.01	117180.47	-	-
13	92784.48	117181.1	-	-
14	92785.07	117181.65	-	-
15	92784.65	117183	-	-
16	92786.73	117183.77	-	-
17	92787.32	117182.53	-	-
18	92788.15	117182.54	-	-
19	92788.98	117182.39	-	-
20	92789.76	117182.09	-	-
21	92790.48	117181.64	-	-
22	92791.09	117181.07	-	-
23	92791.59	117180.4	-	-



ДОКУМЕНТ ПОДПИСАН  
ЭЛЕКТРОННОЙ ПОДПИСЬЮ

Сертификат: 009F0BDC181A023B64597F1E2579BEFB50

Владелец: ФЕДЕРАЛЬНАЯ СЛУЖБА ГОСУДАРСТВЕННОЙ

РЕГИСТРАЦИИ, КАДАСТРА И КАРТОГРАФИИ

Действителен: с 02.08.2024 по 26.10.2025

полное наименование должности

инициалы, фамилия

## Земельный участок

вид объекта недвижимости

Лист № 313 раздела 4.2

Всего листов раздела 4.2: 319

Всего разделов: 8

Всего листов выписки: 476

08.07.2025г. № КУВИ-001/2025-136441664

Кадастровый номер:

78:31:0001519:433

1	2	3	4	5
24	92791.95	117179.64	-	-
25	92792.16	117178.83	-	-
26	92792.21	117177.99	-	-
27	92792.11	117177.16	-	-
28	92791.84	117176.36	-	-
29	92791.44	117175.63	-	-
30	92790.9	117174.98	-	-
31	92790.25	117174.45	-	-
32	92789.51	117174.06	-	-
33	92788.71	117173.81	-	-
34	92787.92	117173.71	-	-
35	92787.12	117173.76	-	-



ДОКУМЕНТ ПОДПИСАН  
ЭЛЕКТРОННОЙ ПОДПИСЬЮ

Сертификат: 009F0BDC181A023B64597F1E2579BEFB50

Владелец: ФЕДЕРАЛЬНАЯ СЛУЖБА ГОСУДАРСТВЕННОЙ

РЕГИСТРАЦИИ, КАДАСТРА И КАРТОГРАФИИ

Действителен: с 02.08.2024 по 26.10.2025

полное наименование должности

инициалы, фамилия

Земельный участок			
вид объекта недвижимости			
Лист № 314 раздела 4.2	Всего листов раздела 4.2: 319	Всего разделов: 8	Всего листов выписки: 476

08.07.2025г. № КУВИ-001/2025-136441664

Кадастровый номер: 78:31:0001519:433

Сведения о характерных точках границы части (частей) земельного участка			
Учетный номер части: 78:31:0001519:433/73			

Система координат				
Номер точки	Координаты, м		Описание закрепления на местности	Средняя квадратичная погрешность определения координат характерных точек границ земельного участка, м
	X	Y		
1	2	3	4	5
1	92606.54	116955.61	-	-
2	92613.02	116954.36	-	-
3	92612.8	116954.58	-	-
4	92612.22	116954.81	-	-
5	92608.55	116955.49	-	-
6	92604.9	116956.02	-	-
7	92604.58	116956.01	-	-
8	92604.55	116956	-	-
9	92606.54	116955.61	-	-



ДОКУМЕНТ ПОДПИСАН  
ЭЛЕКТРОННОЙ ПОДПИСЬЮ

Сертификат: 009F0BDC181A023B64597F1E2579BEFB50

Владелец: ФЕДЕРАЛЬНАЯ СЛУЖБА ГОСУДАРСТВЕННОЙ

РЕГИСТРАЦИИ, КАДАСТРА И КАРТОГРАФИИ

Действителен: с 02.08.2024 по 26.10.2025

полное наименование должности

инициалы, фамилия

Земельный участок			
вид объекта недвижимости			
Лист № 315 раздела 4.2	Всего листов раздела 4.2: 319	Всего разделов: 8	Всего листов выписки: 476

08.07.2025г. № КУВИ-001/2025-136441664

Кадастровый номер: 78:31:0001519:433

Сведения о характерных точках границы части (частей) земельного участка			
Учетный номер части: 78:31:0001519:433/74			
Система координат			

Номер точки	Координаты, м		Описание закрепления на местности	Средняя квадратичная погрешность определения координат характерных точек границ земельного участка, м
	X	Y		
1	2	3	4	5
1	92651.48	117098.72	-	-
2	92653.59	117098.3	-	-
3	92648.98	117099.79	-	-
4	92651.48	117098.72	-	-
1	92678.12	117146.89	-	-
2	92679.39	117149.18	-	-
3	92681.19	117155.06	-	-
4	92682.47	117159.26	-	-
5	92681.83	117159.29	-	-
6	92678.12	117146.89	-	-



ДОКУМЕНТ ПОДПИСАН  
ЭЛЕКТРОННОЙ ПОДПИСЬЮ

Сертификат: 009F0BDC181A023B64597F1E2579BEFB50

Владелец: ФЕДЕРАЛЬНАЯ СЛУЖБА ГОСУДАРСТВЕННОЙ

РЕГИСТРАЦИИ, КАДАСТРА И КАРТОГРАФИИ

Действителен: с 02.08.2024 по 26.10.2025

полное наименование должности

инициалы, фамилия

Земельный участок			
вид объекта недвижимости			
Лист № 316 раздела 4.2	Всего листов раздела 4.2: 319	Всего разделов: 8	Всего листов выписки: 476

08.07.2025г. № КУВИ-001/2025-136441664

Кадастровый номер: 78:31:0001519:433

Сведения о характерных точках границы части (частей) земельного участка			
Учетный номер части: 78:31:0001519:433/75			
Система координат			

Номер точки	Координаты, м		Описание закрепления на местности	Средняя квадратичная погрешность определения координат характерных точек границ земельного участка, м
	X	Y		
1	2	3	4	5
1	92640.56	117103	-	-
2	92639.63	117103.23	-	-
3	92640.54	117102.93	-	-
4	92640.56	117103	-	-
1	92660.83	117095.96	-	-
2	92646.15	117100.71	-	-
3	92651.4	117098.45	-	-
4	92653.85	117097.97	-	-
5	92656.75	117097.21	-	-
6	92660.35	117096.03	-	-
7	92660.47	117095.98	-	-
8	92660.83	117095.96	-	-
1	92679.65	117149.07	-	-
2	92681.46	117154.97	-	-
3	92682.73	117159.17	-	-
4	92682.85	117159.24	-	-
5	92681.83	117159.29	-	-
6	92677.2	117143.81	-	-
7	92676.28	117140.89	-	-
8	92677.1	117142.87	-	-
9	92677.32	117143.53	-	-
10	92678.22	117146.49	-	-
11	92679.65	117149.07	-	-



ДОКУМЕНТ ПОДПИСАН  
ЭЛЕКТРОННОЙ ПОДПИСЬЮ

Сертификат: 009F0BDC181A023B64597F1E2579BEFB50

Владелец: ФЕДЕРАЛЬНАЯ СЛУЖБА ГОСУДАРСТВЕННОЙ

РЕГИСТРАЦИИ, КАДАСТРА И КАРТОГРАФИИ

Действителен: с 02.08.2024 по 26.10.2025

полное наименование должности

инициалы, фамилия

Земельный участок			
вид объекта недвижимости			
Лист № 317 раздела 4.2	Всего листов раздела 4.2: 319	Всего разделов: 8	Всего листов выписки: 476

08.07.2025г. № КУВИ-001/2025-136441664

Кадастровый номер: 78:31:0001519:433

Сведения о характерных точках границы части (частей) земельного участка
Учетный номер части: 78:31:0001519:433/76

Система координат				
Номер точки	Координаты, м		Описание закрепления на местности	Средняя квадратичная погрешность определения координат характерных точек границ земельного участка, м
	X	Y		
1	2	3	4	5
1	92606.54	116955.61	-	-
2	92613.52	116954.27	-	-
3	92612.95	116954.81	-	-
4	92612.27	116955.08	-	-
5	92608.6	116955.76	-	-
6	92604.94	116956.3	-	-
7	92604.52	116956.28	-	-
8	92604.06	116956.09	-	-
9	92606.54	116955.61	-	-



ДОКУМЕНТ ПОДПИСАН  
ЭЛЕКТРОННОЙ ПОДПИСЬЮ

Сертификат: 009F0BDC181A023B64597F1E2579BEFB50

Владелец: ФЕДЕРАЛЬНАЯ СЛУЖБА ГОСУДАРСТВЕННОЙ

РЕГИСТРАЦИИ, КАДАСТРА И КАРТОГРАФИИ

Действителен: с 02.08.2024 по 26.10.2025

полное наименование должности

инициалы, фамилия

Земельный участок			
вид объекта недвижимости			
Лист № 318 раздела 4.2	Всего листов раздела 4.2: 319	Всего разделов: 8	Всего листов выписки: 476

08.07.2025г. № КУВИ-001/2025-136441664

Кадастровый номер: 78:31:0001519:433

Сведения о характерных точках границы части (частей) земельного участка			
Учетный номер части: 78:31:0001519:433/77			

Система координат				
Номер точки	Координаты, м		Описание закрепления на местности	Средняя квадратичная погрешность определения координат характерных точек границ земельного участка, м
	X	Y		
1	2	3	4	5
1	92606.54	116955.61	-	-
2	92613.27	116954.32	-	-
3	92612.87	116954.69	-	-
4	92612.24	116954.94	-	-
5	92608.57	116955.62	-	-
6	92604.92	116956.16	-	-
7	92604.55	116956.15	-	-
8	92604.29	116956.05	-	-
9	92606.54	116955.61	-	-



ДОКУМЕНТ ПОДПИСАН  
ЭЛЕКТРОННОЙ ПОДПИСЬЮ

Сертификат: 009F0BDC181A023B64597F1E2579BEFB50

Владелец: ФЕДЕРАЛЬНАЯ СЛУЖБА ГОСУДАРСТВЕННОЙ

РЕГИСТРАЦИИ, КАДАСТРА И КАРТОГРАФИИ

Действителен: с 02.08.2024 по 26.10.2025

полное наименование должности

инициалы, фамилия

Земельный участок			
вид объекта недвижимости			
Лист № 319 раздела 4.2	Всего листов раздела 4.2: 319	Всего разделов: 8	Всего листов выписки: 476

08.07.2025г. № КУВИ-001/2025-136441664

Кадастровый номер: 78:31:0001519:433

Сведения о характерных точках границы части (частей) земельного участка			
Учетный номер части: 78:31:0001519:433/78			
Система координат			

Номер точки	Координаты, м		Описание закрепления на местности	Средняя квадратичная погрешность определения координат характерных точек границ земельного участка, м
	X	Y		
1	2	3	4	5
1	92655.56	117097.67	-	-
2	92647.59	117100.24	-	-
3	92651.44	117098.59	-	-
4	92653.89	117098.1	-	-
5	92655.56	117097.67	-	-
1	92676.97	117142.92	-	-
2	92677.19	117143.57	-	-
3	92678.09	117146.54	-	-
4	92679.52	117149.12	-	-
5	92681.32	117155.02	-	-
6	92682.62	117159.25	-	-
7	92681.83	117159.29	-	-
8	92677.2	117143.81	-	-
9	92676.76	117142.42	-	-
10	92676.97	117142.92	-	-



ДОКУМЕНТ ПОДПИСАН  
ЭЛЕКТРОННОЙ ПОДПИСЬЮ

Сертификат: 009F0BDC181A023B64597F1E2579BEFB50

Владелец: ФЕДЕРАЛЬНАЯ СЛУЖБА ГОСУДАРСТВЕННОЙ

РЕГИСТРАЦИИ, КАДАСТРА И КАРТОГРАФИИ

Действителен: с 02.08.2024 по 26.10.2025

полное наименование должности

инициалы, фамилия

**Филиал публично-правовой компании "Роскадастр" по Санкт-Петербургу**  
полное наименование органа регистрации прав

Выписка из Единого государственного реестра недвижимости об объекте недвижимости

Сведения о характеристиках объекта недвижимости

На основании запроса от 08.07.2025, поступившего на рассмотрение 08.07.2025, сообщаем, что согласно записям Единого государственного реестра недвижимости:

Раздел 1 Лист 1

Здание			
вид объекта недвижимости			

Лист № 1 раздела 1	Всего листов раздела 1: 2	Всего разделов: 5	Всего листов выписки: 10
--------------------	---------------------------	-------------------	--------------------------

08.07.2025г. № КУВИ-001/2025-136438768	
Кадастровый номер:	78:31:0001519:28
Номер кадастрового квартала:	78:31:0001519
Дата присвоения кадастрового номера:	29.08.2012

Ранее присвоенный государственный учетный номер:	Инвентарный номер б/н; Кадастровый номер 78:31:1519:14:26
Местоположение:	г.Санкт-Петербург, Миргородская улица, дом 3, литера 3
Площадь:	2560.7
Назначение:	Нежилое
Наименование:	Лечебно-санитарное
Количество этажей, в том числе подземных этажей:	3, в том числе подземных 1
Материал наружных стен:	Кирпичные
Год ввода в эксплуатацию по завершении строительства:	1931
Год завершения строительства:	данные отсутствуют
Кадастровая стоимость, руб.:	115514739.03
Кадастровые номера иных объектов недвижимости, в пределах которых расположен объект недвижимости:	78:31:0001519:433
Кадастровые номера помещений, машино-мест, расположенных в здании или сооружении:	78:31:0001519:174
Кадастровые номера объектов недвижимости, из которых образован объект недвижимости:	данные отсутствуют
Кадастровые номера образованных объектов недвижимости:	данные отсутствуют
Сведения о включении объекта недвижимости в состав предприятия как имущественного комплекса:	данные отсутствуют
Сведения о включении объекта недвижимости в состав единого недвижимого комплекса:	данные отсутствуют
Виды разрешенного использования:	данные отсутствуют



ДОКУМЕНТ ПОДПИСАН  
ЭЛЕКТРОННОЙ ПОДПИСЬЮ

Сертификат: 009F0BDC181A023B64597F1E2579BEFB50

Владелец: ФЕДЕРАЛЬНАЯ СЛУЖБА ГОСУДАРСТВЕННОЙ

РЕГИСТРАЦИИ, КАДАСТРА И КАРТОГРАФИИ

Действителен: с 02.08.2024 по 26.10.2025

полное наименование должности

инициалы, фамилия

Здание			
вид объекта недвижимости			
Лист № 2 раздела 1	Всего листов раздела 1: 2	Всего разделов: 5	Всего листов выписки: 10
08.07.2025г. № КУВИ-001/2025-136438768			
Кадастровый номер:		78:31:0001519:28	
Сведения о включении объекта недвижимости в реестр объектов культурного наследия:		Является выявленным объектом культурного наследия, 791420029210005, 791410029210085, представляющего собой историко-культурную ценность, Памятник и Хирургический корпус. Входит в ансамбль: Комплекс Александровской барачной больницы (больницы им. С.П. Боткина), 2009-10-20, 10-33 решения органов охраны объектов культурного наследия - в отношении объекта недвижимости, являющегося выявленным объектом культурного наследия.	
Сведения о кадастровом инженерере:		дата завершения кадастровых работ: 05.01.2003	
Сведения о признании многоквартирного дома аварийным и подлежащим сносу или реконструкции и (или) о признании жилого помещения, в том числе жилого дома, непригодным для проживания:		данные отсутствуют	
Статус записи об объекте недвижимости:		Сведения об объекте недвижимости имеют статус "актуальные, ранее учтенные"	
Особые отметки:		Сведения, необходимые для заполнения раздела: 6 - Сведения о частях объекта недвижимости, отсутствуют.	
Получатель выписки:		Любимова Ирина Васильевна	

	ДОКУМЕНТ ПОДПИСАН ЭЛЕКТРОННОЙ ПОДПИСЬЮ	
Сертификат: 009F0BDC181A023B64597F1E2579BEFB50 Владелец: ФЕДЕРАЛЬНАЯ СЛУЖБА ГОСУДАРСТВЕННОЙ РЕГИСТРАЦИИ, КАДАСТРА И КАРТОГРАФИИ Действителен: с 02.08.2024 по 26.10.2025		инициалы, фамилия
полное наименование должности		


Выписка из Единого государственного реестра недвижимости об объекте недвижимости  
Сведения о зарегистрированных правах

Здание			
вид объекта недвижимости			

Лист № 1 раздела 2	Всего листов раздела 2: 2	Всего разделов: 5	Всего листов выписки: 10
--------------------	---------------------------	-------------------	--------------------------

08.07.2025г. № КУВИ-001/2025-136438768	
Кадастровый номер:	78:31:0001519:28

1	Правообладатель (правообладатели):	1.1	Санкт-Петербург
	Сведения о возможности предоставления третьим лицам персональных данных физического лица:	1.1.1	данные отсутствуют
2	Вид, номер, дата и время государственной регистрации права:	2.1	Собственность 78-78-42/001/2010-486 19.11.2010 00:00:00
3	Сведения об осуществлении государственной регистрации сделки, права без необходимого в силу закона согласия третьего лица, органа:	3.1	данные отсутствуют
4	Ограничение прав и обременение объекта недвижимости:	не зарегистрировано	
1	Правообладатель (правообладатели):	1.2	Санкт-Петербургское государственное бюджетное учреждение здравоохранения "Клиническая инфекционная больница им. С.П. Боткина", ИНН: 7825661685
	Сведения о возможности предоставления третьим лицам персональных данных физического лица:	1.2.1	данные отсутствуют
2	Вид, номер, дата и время государственной регистрации права:	2.2	Оперативное управление 78-01-84/2004-452.1 13.04.2004 10:08:59
3	Сведения об осуществлении государственной регистрации сделки, права без необходимого в силу закона согласия третьего лица, органа:	3.2	данные отсутствуют
4	Ограничение прав и обременение объекта недвижимости:		
	4.1 вид:	Прочие ограничения прав и обременения объекта недвижимости	
	дата государственной регистрации:	13.04.2004 00:00:00	
	номер государственной регистрации:	78-01-84/2004-452.2	
	срок, на который установлены ограничение прав и обременение объекта недвижимости:	данные отсутствуют	
	лицо, в пользу которого установлены ограничение прав и обременение объекта недвижимости:	публичный	
	сведения о возможности предоставления третьим лицам персональных данных физического лица	данные отсутствуют	




ДОКУМЕНТ ПОДПИСАН  
ЭЛЕКТРОННОЙ ПОДПИСЬЮ

Сертификат: 009F0BDC181A023B64597F1E2579BEFB50  
Владелец: ФЕДЕРАЛЬНАЯ СЛУЖБА ГОСУДАРСТВЕННОЙ  
РЕГИСТРАЦИИ, КАДАСТРА И КАРТОГРАФИИ  
Действителен: с 02.08.2024 по 26.10.2025

полное наименование должности		инициалы, фамилия
-------------------------------	--	-------------------

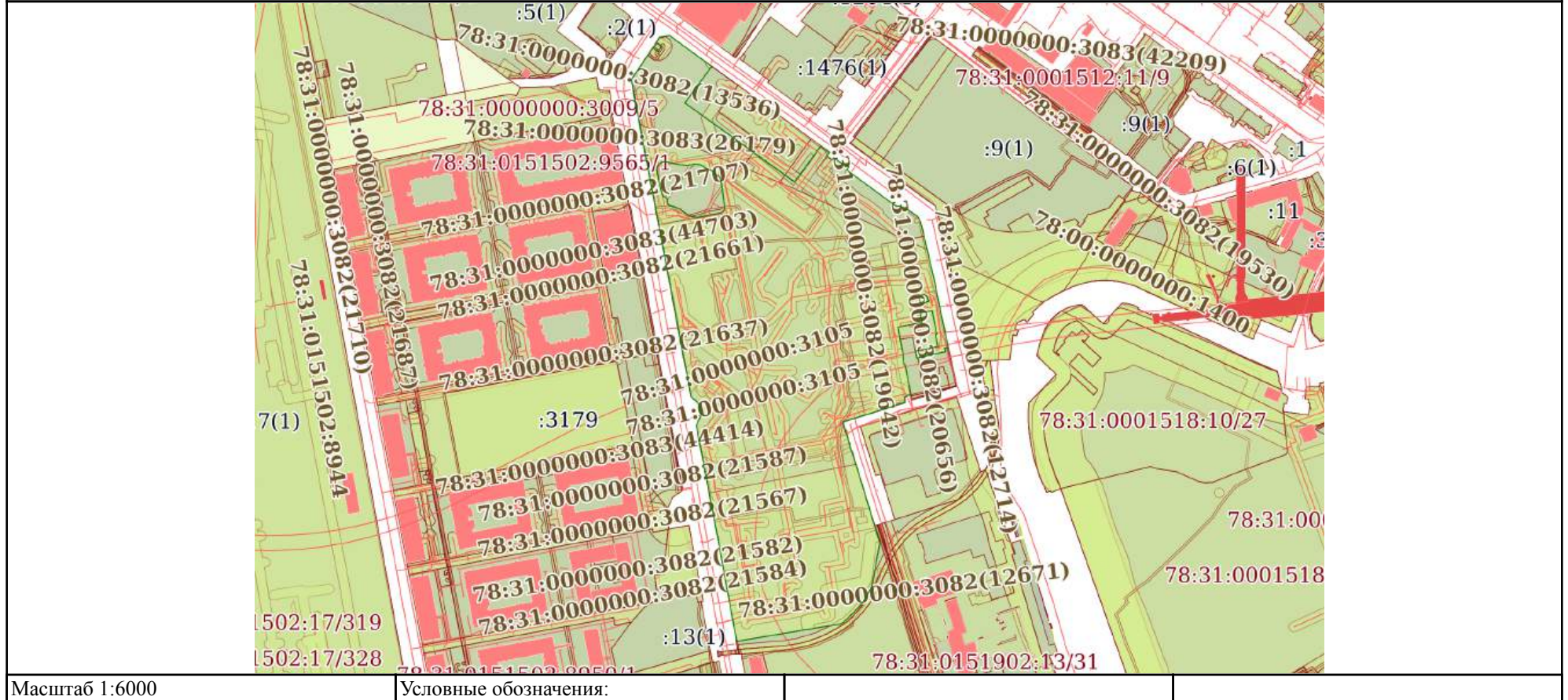
Здание	
вид объекта недвижимости	
Лист № 2 раздела 2	Всего листов раздела 2: 2
Всего разделов: 5	
Всего листов выписки: 10	
08.07.2025г. № КУВИ-001/2025-136438768	
Кадастровый номер:	78:31:0001519:28
основание государственной регистрации:	Приказ Комитета по государственному контролю, использованию и охране памятников истории и культуры Санкт-Петербурга "Об утверждении Списка вновь выявленных объектов, представляющих историческую, научную, художественную или иную культурную ценность", № 15, выдан 20.02.2001
сведения об осуществлении государственной регистрации сделки, права, ограничения права без необходимого в силу закона согласия третьего лица, органа:	данные отсутствуют
сведения об управляющем залогом и о договоре управления залогом, если такой договор заключен для управления ипотекой:	данные отсутствуют
сведения о депозитарии, который осуществляет хранение обездвиженной документарной закладной или электронной закладной:	
сведения о внесении изменений или дополнений в регистрационную запись об ипотеке:	
5	Договоры участия в долевом строительстве: не зарегистрировано
6	Заявленные в судебном порядке права требования: данные отсутствуют
7	Сведения о возможности предоставления третьим лицам персональных данных физического лица: данные отсутствуют
8	Сведения о возражении в отношении зарегистрированного права: данные отсутствуют
9	Сведения о наличии решения об изъятии объекта недвижимости для государственных и муниципальных нужд: данные отсутствуют
10	Сведения о невозможности государственной регистрации без личного участия правообладателя или его законного представителя: данные отсутствуют
11	Правопритязания и сведения о наличии поступивших, но не рассмотренных заявлений о проведении государственной регистрации права (перехода, прекращения права), ограничения права или обременения объекта недвижимости, сделки в отношении объекта недвижимости: отсутствуют


 ДОКУМЕНТ ПОДПИСАН ЭЛЕКТРОННОЙ ПОДПИСЬЮ	Сертификат: 009F0BDC181A023B64597F1E2579BEFB50 Владелец: ФЕДЕРАЛЬНАЯ СЛУЖБА ГОСУДАРСТВЕННОЙ РЕГИСТРАЦИИ, КАДАСТРА И КАРТОГРАФИИ Действителен: с 02.08.2024 по 26.10.2025	инициалы, фамилия
полное наименование должности		

Выписка из Единого государственного реестра недвижимости об объекте недвижимости  
 Описание местоположения объекта недвижимости

Здание			
вид объекта недвижимости			
Лист № 1 раздела 5	Всего листов раздела 5: 1	Всего разделов: 5	Всего листов выписки: 10
08.07.2025г. № КУВИ-001/2025-136438768			
Кадастровый номер:		78:31:0001519:28	

Схема расположения объекта недвижимости (части объекта недвижимости) на земельном участке(ах)




  
 ДОКУМЕНТ ПОДПИСАН  
 ЭЛЕКТРОННОЙ ПОДПИСЬЮ  
 Сертификат: 009F0BDC181A023B64597F1E2579BEFB50  
 Владелец: ФЕДЕРАЛЬНАЯ СЛУЖБА ГОСУДАРСТВЕННОЙ  
 РЕГИСТРАЦИИ, КАДАСТРА И КАРТОГРАФИИ  
 Действителен: с 02.08.2024 по 26.10.2025

полное наименование должности		инициалы, фамилия
-------------------------------	--	-------------------

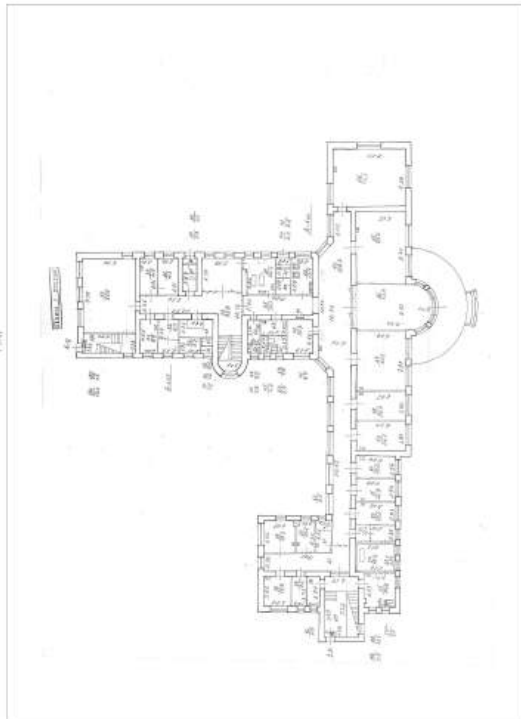
Выписка из Единого государственного реестра недвижимости об объекте недвижимости  
Перечень помещений, машино-мест, расположенных в здании, сооружении

Здание						
вид объекта недвижимости						
Лист № 1 раздела 7		Всего листов раздела 7: 1		Всего разделов: 5		Всего листов выписки: 10
08.07.2025г. № КУВИ-001/2025-136438768						
Кадастровый номер:			78:31:0001519:28			
N п/п	Кадастровый номер помещения, машино-места	Номер этажа (этажей)	Обозначение (номер) помещения, машино-места на поэтажном плане	Назначение помещения	Вид разрешенного использования	Площадь, м2
1	78:31:0001519:174	1, 2, мезонин-надстройка, подвал	1-Н, 1-Н, 1-Н, 1-Н	Нежилое	данные отсутствуют	2560.7

полное наименование должности	 ДОКУМЕНТ ПОДПИСАН ЭЛЕКТРОННОЙ ПОДПИСЬЮ	инициалы, фамилия
	Сертификат: 009F0BDC181A023B64597F1E2579BEFB50 Владелец: ФЕДЕРАЛЬНАЯ СЛУЖБА ГОСУДАРСТВЕННОЙ РЕГИСТРАЦИИ, КАДАСТРА И КАРТОГРАФИИ Действителен: с 02.08.2024 по 26.10.2025	

Выписка из Единого государственного реестра недвижимости об объекте недвижимости  
 План расположения помещения, машино-места на этаже (плане этажа)

Здание			
вид объекта недвижимости			
Лист № 1 раздела 8	Всего листов раздела 8: 4	Всего разделов: 5	Всего листов выписки: 10
08.07.2025г. № КУВИ-001/2025-136438768			
Кадастровый номер: 78:31:0001519:28		Номер этажа (этажей): 1	



Масштаб 1

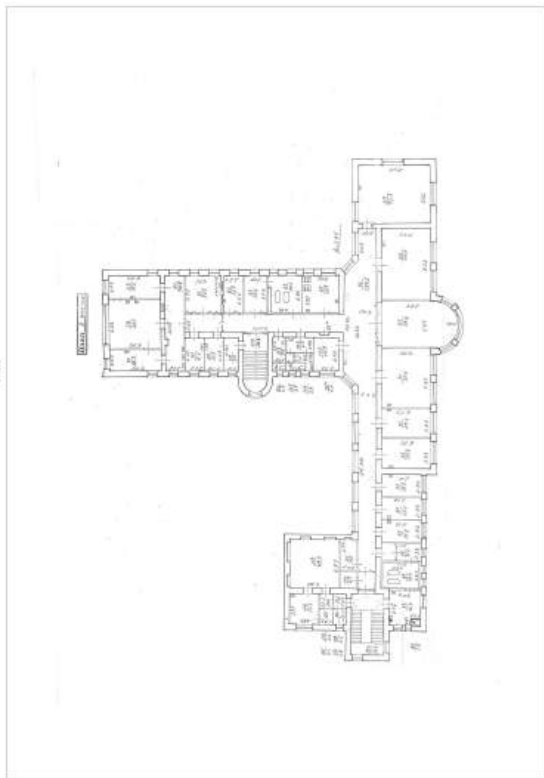


ДОКУМЕНТ ПОДПИСАН  
 ЭЛЕКТРОННОЙ ПОДПИСЬЮ

Сертификат: 009F0BDC181A023B64597F1E2579BEFB50  
 Владелец: ФЕДЕРАЛЬНАЯ СЛУЖБА ГОСУДАРСТВЕННОЙ  
 РЕГИСТРАЦИИ, КАДАСТРА И КАРТОГРАФИИ  
 Действителен: с 02.08.2024 по 26.10.2025

полное наименование должности		инициалы, фамилия
-------------------------------	--	-------------------

<b>Здание</b>			
<b>вид объекта недвижимости</b>			
Лист № 2 раздела 8	Всего листов раздела 8: 4	Всего разделов: 5	Всего листов выписки: 10
08.07.2025г. № КУВИ-001/2025-136438768			
Кадастровый номер: 78:31:0001519:28		Номер этажа (этажей): 2	



Масштаб 1

полное наименование должности	 ДОКУМЕНТ ПОДПИСАН ЭЛЕКТРОННОЙ ПОДПИСЬЮ	инициалы, фамилия
	Сертификат: 009F0BDC181A023B64597F1E2579BEFB50 Владелец: ФЕДЕРАЛЬНАЯ СЛУЖБА ГОСУДАРСТВЕННОЙ РЕГИСТРАЦИИ, КАДАСТРА И КАРТОГРАФИИ Действителен: с 02.08.2024 по 26.10.2025	

**Здание**  
вид объекта недвижимости

Лист № 3 раздела 8	Всего листов раздела 8: 4	Всего разделов: 5	Всего листов выписки: 10
--------------------	---------------------------	-------------------	--------------------------

08.07.2025г. № КУВИ-001/2025-136438768

Кадастровый номер: 78:31:0001519:28	Номер этажа (этажей): мезонин-надстройка
-------------------------------------	--



Масштаб 1

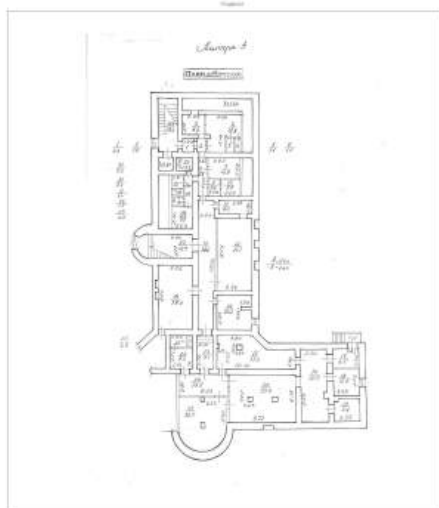
полное наименование должности		инициалы, фамилия
-------------------------------	--	-------------------



**ДОКУМЕНТ ПОДПИСАН**  
**ЭЛЕКТРОННОЙ ПОДПИСЬЮ**

Сертификат: 009F0BDC181A023B64597F1E2579BEFB50  
 Владелец: ФЕДЕРАЛЬНАЯ СЛУЖБА ГОСУДАРСТВЕННОЙ  
 РЕГИСТРАЦИИ, КАДАСТРА И КАРТОГРАФИИ  
 Действителен: с 02.08.2024 по 26.10.2025

Здание			
вид объекта недвижимости			
Лист № 4 раздела 8	Всего листов раздела 8: 4	Всего разделов: 5	Всего листов выписки: 10
08.07.2025г. № КУВИ-001/2025-136438768			
Кадастровый номер: 78:31:0001519:28		Номер этажа (этажей): подвал	



Масштаб 1



ДОКУМЕНТ ПОДПИСАН  
ЭЛЕКТРОННОЙ ПОДПИСЬЮ

Сертификат: 009F0BDC181A023B64597F1E2579BEFB50  
 Владелец: ФЕДЕРАЛЬНАЯ СЛУЖБА ГОСУДАРСТВЕННОЙ  
 РЕГИСТРАЦИИ, КАДАСТРА И КАРТОГРАФИИ  
 Действителен: с 02.08.2024 по 26.10.2025

полное наименование должности		инициалы, фамилия
-------------------------------	--	-------------------

**Приложение № 9 к Акту**

по результатам государственной историко-культурной экспертизы проектной документации на проведение работ по сохранению объекта культурного наследия регионального значения «Хирургический корпус» по адресу: Санкт-Петербург, Миргородская ул., 3, лит. 3 (Санкт-Петербург, Миргородская улица, дом 3, литера 3), входящего в состав объекта культурного наследия регионального значения «Комплекс Александровской барачной больницы (больницы им. С. П. Боткина)»: «Капитальный ремонт, реставрация и приспособление объекта культурного наследия регионального значения «Хирургический корпус», входящего в состав объекта культурного наследия регионального значения «Комплекс Александровской барачной больницы (больницы им. С. П. Боткина)», расположенного по адресу: Санкт-Петербург, ул. Миргородская, д. 3, лит. 3, для современного использования (Реставрация, ремонт и приспособление для современного использования объекта культурного наследия регионального значения «Хирургический корпус» по адресу: Санкт-Петербург, ул. Миргородская, д. 3, лит. 3, в составе объекта культурного наследия регионального значения «Комплекс Александровской барачной больницы (больницы им. С. П. Боткина)» (шифр: СР-512-24), разработанной ООО «НИиПИ Спецреставрация» в 2025 году

**Материалы, содержащие информацию о ценности объекта с точки зрения истории, археологии, архитектуры, градостроительства, искусства, науки и техники, эстетики, этнологии или антропологии, социальной культуры**

## ВВЕДЕНИЕ

Предметом настоящего исследования является объект культурного наследия регионального значения «Хирургический корпус», расположенный по адресу: Санкт-Петербург, Миргородская ул., 3, лит. 3, входящий в состав объекта культурного наследия регионального значения «Комплекс Александровской барачной больницы (больницы им. С.П.Боткина)» (согласно распоряжению КГИОП от 20.10.2009 № 10-33: Миргородская ул., 3, лит. А, В, Г, Д, Е, Ж, З, С, У, Щ, Ю, Я).

В ходе работы проведены историко-архивные, библиографические и иконографические изыскания, изучены материалы Центрального государственного исторического архива Санкт-Петербурга (ЦГИА СПб), Центрального государственного архива Санкт-Петербурга (ЦГА СПб), Центрального государственного архива научно-технической документации Санкт-Петербурга, Центрального государственного архива кино-, фото-, фонодокументов Санкт-Петербурга (ЦГАКФФД СПб), Федерального государственного бюджетного учреждения культуры «Государственный научно-исследовательский музей архитектуры им. А.В. Щусева», Санкт-Петербургского государственного бюджетного учреждения культуры «Государственный музей истории Санкт-Петербурга», Российской национальной библиотеки, Комитета по государственному контролю, использованию и охране памятников истории и культуры Санкт-Петербурга, Комитета по градостроительству и архитектуры Санкт-Петербурга, Санкт-Петербургского государственного бюджетного учреждения здравоохранения «Клиническая инфекционная больница им. С.П. Боткина».

На основании выявленных материалов составлена данная историческая справка, которая отражает основные этапы градостроительного освоения местности, межевания и застройки исследуемого участка, а также историю возведения и перестроек рассматриваемого здания. Текстовая часть дополнена аннотированным иллюстративным приложением, где систематизированы основные картографические, графические и фотографические источники.

## 1. Историческая справка

### 1.1. Градостроительное освоение местности

Исследуемое здание расположено на юго-востоке Центрального района Санкт-Петербурга, в квартале, ограниченном Кременчугской ул., Миргородской ул., ул. Хохрякова и Атаманской ул.

В 1710 году на левом берегу Невы, у впадения речки Черной (с 1872 г. – река Монастырка) был основан мужской монастырь в честь святого благоверного князя Александра Невского. Обширные земли вокруг него были приписаны к обители, которая стала не только духовным, но и хозяйственным центром будущей столицы. Для сообщения с остальным городом прорубили просеку, которая впоследствии вошла в состав Большой перспективной дороги (современное название – Невский проспект). Рядом с монастырем образовалось несколько служительских слобод, одна из них – находилась на правом берегу речки Черной. Обширная местность позади нее, между Большой перспективной дорогой и Лиговским каналом, засыпанным после наводнения 1777 года, оставалась пустопорожней вплоть до 1830-х годов.

В 1833 году завершилось устройство восточного участка Обводного канала (в настоящее время ОКН(Р) «Набережная Обводного канала», по адресу: От Шлиссельбургского моста до Московской ж.д.). В ходе работ было изменено русло речки Черной, ранее пересекавшей рассматриваемую территорию. Большую ее часть со второй трети XIX века занимал Александровский военный плац, использовавшийся для проведения смотров и учений лейб-гвардии Казачьего полка. Каменные казармы для него были выстроены в 1840-1850-х гг. вдоль набережной Обводного канала на участке прямоугольной конфигурации (ныне – ОКН(В) «Комплекс казарм лейб-гвардии Казачьего полка», по адресу: Обводного кан. наб., 21, лит. А, 23, лит. А, 27, лит. Б, 29, лит. А, Б; Атаманская ул., 4, лит. А, 6, лит. Д, Ж, К, Л). Образовавшаяся вдоль его северной границы улица в конце XIX века получила название Атаманской (с 1923 г. – улица Красного Электрика, в 1993 г. – возвращено историческое наименование).

В 1843 году к западу от исследуемой местности началось сооружение железной дороги между Санкт-Петербургом и Москвой, движение по которой было открыто в 1851 году. Обширная территория между путями и военным плацом была отведена под торгово-складские помещения и ремонтно-эксплуатационные службы, многократно-перестраивавшиеся и частично сохранившиеся до настоящего времени (ОКН(Р) «Депо Николаевской железной дороги», по адресу: Невский пр., 85, лит. БО, ДД).

К 1880 году, в соответствии с Высочайше утвержденным планом развития города, местность между Николаевской железной дорогой, рекой Монастыркой и Обводным каналом получила регулярную планировку. Ее северной границей служила улица, параллельная Тележной, в которую упирались две новые трассы, проложенные по сторонам от бывшего плаца, переимено-

ванного в Конную площадь. Еще одна, поперечная улица начиналась от набережной реки Монастырки и пересекала территорию примерно по середине. В 1887 году новые улицы получили название по городам Полтавской губернии: Миргородская (крайняя северная), Переяславская (поперечная), Кременчугская и Константиногородская (по западной и восточной границе площади).

Дальнейшее развитие рассматриваемой территории было обусловлено особенностями ее местоположения, включая близость к центральной части города, а также основным транспортным магистралям (Николаевская железная дорога, Обводный канала), наряду с обособленностью от сложившихся районов жилой и общественно-деловой застройки, от которых она с трех сторон отделялась железнодорожными путями, Обводным каналом и речкой Монастыркой, Подобные обстоятельства делали ее чрезвычайно удобными для размещения специализированных учреждений, ставших необходимыми в условиях быстро растущего населения столицы в конце XIX века.

В 1877 году на берегу речки Монастырки, в начале Переяславской улицы был заложен Городской Арестный дом «для заключенных лиц по приговорам мировых судей», появившихся в результате судебной реформы 1864 года (в настоящее время – ОКН(В) «Городской Арестный дом с двумя служебными флигелями», по адресу: Хохрякова ул., 1). В 1880-1890-х годах к югу от него возвели комплекс Пересыльной тюрьмы и здание попечительского совета Дамского комитета (ОКН(Р) «Комплекс зданий Пересыльной тюрьмы», по адресу: Санкт-Петербург, Атаманская ул., 3/6, литеры Б, В, Д; ОКН(В) «Комплекс зданий Дамского попечительного о тюрьмах комитета», по адресу: Атаманская ул., 3; Кременчугская ул., 6).

В 1880 году обширный участок к северу от Конной площади и Городского Арестного дома, между Миргородской, Кременчугской и Переяславской улицами, был выделен для строительства первой в России инфекционной больницы, получивший название Александровской барачной.

В начале XX века бывшую площадь, используемую под склад дров, упразднили. Ее северную часть передали Барачной больнице под новые корпуса, а на юге, со стороны Атаманской улицы, в 1907-1908 годах под руководством гражданских инженеров А.И. Зазерского и Л.Б. Горенбера возвели комплекс сооружений Центральной электростанции городского трамвая (в настоящее время – ОКН(Р) «Центральная электростанция городского трамвая с водокачальной», по адресу: Атаманская ул., 3).

В конце 1920-х – начале 1930-х годов трассировка восточной оконечности Миргородской улицы, первоначально прямой, была сдвинута на запад, а освободившийся небольшой участок бывшей Барачной больницы присоединили к заводу им. Халтурина. Переяславскую улицу при-

соединили к больнице между Кременчугской и Константиногородской улицами, объединив ее впоследствии с последней.

В результате проведенных работ к концу первой трети XX века сформировалась существующая планировочная структура рассматриваемой местности, которая в дальнейшем изменений не претерпела.

## 1.2. Краткая история строительства Александровской барачной больницы (больницы им. С.П. Боткина)

В 1879 году в Санкт-Петербурге случилась эпидемия тифа и дифтерии, которая показала неподготовленность городской системы здравоохранения к подобным ситуациям. С резкой критикой существующей практики размещения «заразных» больных во временных, арендуемых зданиях, непригодных для лечебных целей, выступил видный терапевт Ю.Т. Чудновский<sup>1</sup>. По его инициативе при Санкт-Петербургской Городской Думе была создана Комиссия общественного здоровья, которая приступила к разработке проекта особой больницы, отвечающей современным медицинским и санитарным требованиям, где бы больные находились не все вместе в одном здании, а в отдельных корпусах или «бараках» в зависимости от вида инфекции.

Для размещения подобного «больничного городка» требовался довольно большой пустопорожний участок, площадью около 20 тыс. кв. саж. Из всех предложенных городом вариантов: в Нарвской части возле скотопригонного двора, по Забалканскому проспекту (нынешний – Московский проспект), на Васильевском острове у Смоленского поля, на Выборгской стороне у Куликова поля, - наиболее удобной была признана территория бывшего Александровского плаца<sup>2</sup>. 20 июня 1880 года Санкт-Петербургская Дума утвердила решение о строительстве временной, сроком на 15 лет, барачной больницы для 300 заразных больных или 500 выздоравливающих. Комиссию по ее созданию возглавил архитектор И.С. Китнер, детальные проекты всех зданий, а также руководство работами поручили архитектору Д.Д. Соколову.

Сооружение больницы, на которую было ассигновано 280 тыс. руб., началось в октябре 1880 года<sup>3</sup>. До возведения основных корпусов участок выровняли с приданием «общего уклона по направлению к реке Монастырке» и осушили, проложив сеть дренажных гончарных труб с отводом грунтовых вод в Монастырку<sup>4</sup>. Исходя из сложившейся градостроительной ситуации, на севере территории, со стороны жилых кварталов решено было разместить главный въезд в больницу и административно-хозяйственные сооружения, включая приемный покой, контору, аптеку и квартиры для служащих. Позади них в шахматном порядке, в две линии, разделенные широкой улицей, выстроили 20 барачных корпусов, рассчитанных каждый на 12 «заразных» больных. На юге, вдоль Конной площади находилось два больших барака для 30 выздоравливающих. Восточный участок трапециевидной формы, отделявшийся от основной территории проездом, занимали служебные постройки: баня, склад, покойница с часовней, дровяной склад и дезинфекционная камера. В результате подобной планировки «заразная», предназначенная для больных, и «чистая» - для посетителей и медицинского персонала, зоны оказывались строго разде-

<sup>1</sup> Соколов Д. Городская Александровская барачная больница в С.-Петербурге // Зодчий. – 1883. – С. 23.

<sup>2</sup> Соколов Д.Д. Городская Александровская Барачная больница в Санкт-Петербурге. Построена по проектам и под наблюдением инженер-архитектора Д.Д. Соколова. – СПб., 1884. – С. 6.

<sup>3</sup> Всемирная иллюстрация. – 1882. - № 677. – С. 14.

<sup>4</sup> ЦГИА СПб. Ф. 513. Оп. 101. Д. 39. Л. 145.

ленными. По периметру больницы установили деревянный забор, а на территории устроили сад: высадили деревья, разбили клумбы, проложили плитные тротуары и набивные дорожки<sup>5</sup>.

Все здания, за исключением каменных бани, прачечной и дезинфекционной камеры, были деревянными, оформленными в «русском стиле». Малые бараки на 12 кроватей (9 саж. в длину, 4 саж. в ширину и 2 - в высоту) имели Т-образную конфигурацию в плане, с двумя входами, устроенными на торцевых фасадах. Большую часть здания занимала палата с кроватями для больных, на востоке размещались ванная, ватерклозет, буфетная и комната для дежурной медсестры. Бараки для выздоравливающих состояли из двух залов, располагавшихся по сторонам от центрального ризалита, где были сосредоточены служебные помещения.

Особое внимание уделялось решению технологических вопросов: системы отопления, вентиляции, а также дезинфекции были тщательно продуманы. Для обеззараживания вещей гретым воздухом на территории больницы возвели первую в России дезинфекционную камеру. Спустя год ее переделали, что позволило использовать не только пар, но и специальные вещества (хлор, формальдегид). В 1893 году для очистки сточных вод больницы была построена особая канализационная система<sup>6</sup>. Вентиляцию барачков осуществляли посредством «трех расположенных по срединной линии потолка, фонарей, имеющих около 1 кв. аршина в поперечнике и выходящих поверх крыши»<sup>7</sup>. Для отопления и дезинфекции корпусов использовались железные печи и очаги, которые в случае необходимости сильно растапливались, а стены и потолок обливались водой.

27 ноября 1881 года состоялось торжественное освящение больницы в присутствии министра внутренних дел генерал-адъютанта Н. П. Игнатьева, обер-полицмейстера Санкт-Петербурга П.А. Грессера и докторов С.П. Боткина, А.П. Доброславина и Г.И. Архангельского. 17 апреля следующего года она была открыта для приема мужчин, однако «... спустя один только год, вынуждена была принимать больных и женщин (с 8 июня 1883 года), а позднее – детей...»<sup>8</sup>.

Первым попечителем больницы назначили Сергея Петровича Боткина, выдающегося врача-терапевта, физиолога, профессора Императорской Медико-хирургической академии. Под его руководством лечебный процесс был тщательно продуман и организован в соответствии с наиболее передовыми научными разработками. Благодаря его усилиям Барачная больница стала образцовым медицинским учреждением не только в России, но и в мире.

<sup>5</sup> ЦГИА СПб. Ф. 513. Оп. 101. Д. 39. Л. 145.

<sup>6</sup> ЦГА СПб. Ф. 2740. Оп. 1. Д. 147. Л. 1.

<sup>7</sup> Краткое описание Санкт-Петербургской городской барачной в память С.П. Боткина больницы, построенной на средства города в 1881 г. и открытой 17 апреля 1882 г. – 1893. – С. 3.

<sup>8</sup> Двадцатипятилетие барачной, в память С.П. Боткина, больницы. – СПб., 1908. – С. 1.

По инициативе С.П. Боткина на территории больницы вскоре после открытия была оборудована специальная лаборатория, в которой проводились не только клинические анализы, но и научные исследования, были организованы медицинская библиотека, а также читальня для больных. Разработанные для персонала инструкции по уходу и лечению за больными впоследствии легли в основу аналогичных документов, используемых по всей стране. Для предотвращения распространения инфекций была создана первая в России санитарная карета для перевозки заразных больных.

После смерти С.П. Боткина, больница, которой было присвоено имя ее первого попечителя, продолжила активно развиваться. Если в 1882 году в нее поступило 1297 больных, к 1906 году их количество достигло 7412 человек<sup>9</sup>.

К 1900-м годам бараки Боткинской больницы, рассчитанные на 15 лет, несмотря на регулярные ремонты, начали ветшать. За исключением двух новых корпусов для выздоравливающих, построенных на средства частных пожертвований на восточной половине, значительных работ на территории не проводилось<sup>10</sup>.

В 1904 году в стране началась эпидемия холеры, в связи с чем Городская Дума приняла решение о расширении инфекционных стационаров в Санкт-Петербурге. Специально созданная комиссия 5 апреля 1905 года представила доклад, в котором указала на «совершенное отсутствие во дворе Барачной больницы свободной земли для постройки новых больничных помещений» и выступила с ходатайством «о присоединении к названной больнице бывшей Конной площади, в целях возведения на ней барачных по типу существующих»<sup>11</sup>. Проект расширения был одобрен Городской Думой 8 июля, а спустя месяц было признано более целесообразным вместо деревянных возвести два каменных павильона на новом участке, выделенном под больницу<sup>12</sup>. Несмотря на все полученные согласования, до 1908 года к сооружению новых павильонов так и не приступили. В ноябре Городская Дума утвердила решение больничной комиссии возвести еще 12 корпусов на территории Боткинской больницы с расчетом на 30 незаразных больных и 18 заразных<sup>13</sup>. Вскоре на вновь присоединенном участке бывшей Конной площади состоялась торжественная закладка новых деревянных барачных корпусов<sup>14</sup>. Как и более ранние корпуса 1880 года, они имели Т-образную планировку и располагались в две линии, симметрично относительно центрального проезда.

<sup>9</sup> Двадцатипятилетие барачной, в память С.П. Боткина, больницы. – СПб., 1908. – С. 9.

<sup>10</sup> В 1889 году построен барак для 20 незаразных больных в возрасте от 3 до 12 лет на средства Е.Г. Степановой.

<sup>11</sup> Известия Санкт-Петербургской Городской Думы. – 1908. - № 14. – С. 80.

<sup>12</sup> Известия Санкт-Петербургской Городской Думы. – 1908. - № 14. – С. 81.

<sup>13</sup> Известия Санкт-Петербургской Городской Думы. – 1908. - № 42. – С. 1312.

<sup>14</sup> Иллюстрированное Всемирное обозрение: бесплатное приложение иллюстр. журнала «Родина». – 1908. - № 46. – С. 1; ЦГАКФФД СПб. Е 7498, Е 7499, Е 7500.

Осенью следующего года началось возведение двух каменных павильонов вдоль Переяславской улицы (в настоящее время – ОКН(Р) «Одноэтажный лечебный корпус», по адресу: Миргородская ул., д. 3, Лит. У, лит. Щ). В разработке проекта, подготовленного архитектором А.Д. Шиллингом, под руководством И.С. Китнера принимал активное участие главный врач больницы, С.В. Посадский<sup>15</sup>. К весне 1910 года строительство было завершено, а вокруг корпусов на бывшей Конной площади, высадили деревья<sup>16</sup>.

С началом Первой Мировой войны положение Боткинской барачной больницы стало постепенно ухудшаться. В первый же год большая часть медицинского персонала была мобилизована<sup>17</sup>. В 1915 году к больнице присоединили дополнительный прямоугольный участок, между Миргородской, Тележной и Золотоношской (с 1935 г. – улица Профессора Иващенко) улицами, где выстроили три новых больших корпуса. Однако, в целом, материальное снабжение больницы постоянно сокращалось. Из-за проблем с финансированием и отсутствием регулярных ремонтов отопление, канализация и водопровод к 1918 году почти полностью вышли из строя. Это, в свою очередь, негативно сказывалось на состоянии лечебных корпусов и административно-хозяйственных зданий.

В мае 1918 г. руководство больницы обратилось в Комиссариат Здравоохранения о необходимости срочной замены системы водоотведения зараженных вод больницы<sup>18</sup>. Начавшиеся осенью работы постоянно прерывались из-за отсутствия денег или рабочих, и были окончены только к 1 сентября 1920 года<sup>19</sup>. В 1919 году перестала действовать система отопления в части корпусов, включая каменные павильоны 1910 года, что сделало невозможным их дальнейшее использование<sup>20</sup>. В течение 1920 года работы по исправлению инженерных коммуникаций были выполнены. В то же время большинство зданий, как для персонала, так и для больных, находились в крайне неудовлетворительном состоянии.

Назначенный летом 1922 года на должность главного врача Г.А. Иващенко в многочисленных докладных записках сообщал:

«... из 3 отделений больницы, раскинувшейся на территории 12 с лишним десятин, функционируют сейчас два: 1 – основное, бараки которого построены в 1882 г., и 2-е, выстроенное в 1908 году. Бараки 3-го отделения, построенные в 1915 г., частью разобраны, частью подлежат уборке, будучи разрушены...

Канализация для отвода нечистот исправна, дождевая разрушена.

<sup>15</sup> Арх. Шиллинг. Городская барачная больница в память С.П. Боткина в Санкт-Петербурге // Зодчий. – 1910. - № 2 (10 января). – С. 9-13.

<sup>16</sup> ЦГАКФД СПб. Е 8745, Е 8746, Е 8747.

<sup>17</sup> Фигурина М.М. Ленинградская инфекционная больница им. С.П. Боткина 1882-1962. – Лд., 1961. – С. 53.

<sup>18</sup> ЦГА СПб. Ф. 2740. Оп. 1. Д. 147. Л. 9.

<sup>19</sup> ЦГА СПб. Ф. 4301. Оп. 1. Д. 153. Л. 12.

<sup>20</sup> ЦГА СПб. Ф. 9153. Оп. 1. Д. 478. Л. 117.

Электрическая сеть исправна во 2-м отделении и совершенно разрушена, ставши опасной в пожарном отношении и тратя массу тока на всем 1-м отделении (основном) больницы.

Водопроводная сеть. Постоянные прорывы труб, вызывавшие затопления зданий и площади больницы в разных местах и лишь частично исправлявшихся, требуют перекладки всей водопроводной сети»<sup>21</sup>.

«... общий характер и вид барачков вызывает справедливое негодование населения, отказывающегося от использования больницы, по самому существу своей структуры и состояния, больница представляет ряд вопиющих недостатков... Хозяйственные и административные здания рушатся уже сейчас. Прачечная разрушена в прошлом году. Под угрозой разрушения здание конторы, последняя выведена в барак. Пустующее здание подлежит сломке. Сейчас рушатся кухня, лаборатория, аптека. Состояние всех зданий крайне опасно в пожарном плане»<sup>22</sup>.

С приходом Глеба Александровича Иващенко, выдающегося врача-инфекциониста, положение Боткинской больницы начало улучшаться. Ему удалось остановить разборку деревянных павильонов и получить финансирование на их капитальный ремонт, включая «укрепление полов, крыш, крылец, исправление водопроводов, электрической сети, канализации и пр.»<sup>23</sup>. Вместо старой недействующей прачечной была построена новая механическая. Были оборудованы рентгеновский кабинет и операционная<sup>24</sup>.

Исходя из того, что «состояние всех барачков ввиду давности, хотя и солидности постройки, долгого отсутствия капитального ремонта, неправильного их отопления и бывших повреждений крыш, таково, что даже при ежегодном текущем ремонте они могут прослужить еще только короткое время»<sup>25</sup>, Г.А. Иващенко поднял вопрос о необходимости строительства новой городской инфекционной больницы на 1000 коек. В результате обсуждения данного предложения в Ленинградской Губздравотделе весной 1925 года было принято решение о целесообразности ее сооружения на прежнем месте, что позволило бы сохранить часть исправных зданий и возводить новые поэтапно, не нарушая работу больницы<sup>26</sup>.

Для разработки проекта Ленинградское Общество Архитекторов-Художников в мае 1926 года объявило открытый конкурс, на который было подано 25 проектов<sup>27</sup>. Первая премия была присуждена Л. В. Рудневу, вторая – П.М. Розенблюму, третья – Я.Г. Гевирцу совместно с В.С. Давыдовым-Стелькером, четвертая – И.Г. Лангбарду и Я.М. Коварскому<sup>28</sup>. Отдельно были от-

<sup>21</sup> ЦГА СПб. Ф. 4301. Оп. 1. Д. 2440. Л. 176 – 176 об.

<sup>22</sup> ЦГА СПб. Ф. 4301. Оп. 1. Д. 2440. Л. 148.

<sup>23</sup> ЦГА СПб. Ф. 4301. Оп. 1. Д. 2440. Л. 176.

<sup>24</sup> Фигурина М.М. Ленинградская инфекционная больница им. С.П. Боткина 1882-1962. – С. 56-58.

<sup>25</sup> ЦГА СПб. Ф. 4301. Оп. 1. Д. 2440. Л. 176.

<sup>26</sup> ЦГА СПб. Ф. 4301. Оп. 1. Д. 2440. Л. 176 об.

<sup>27</sup> ЦГАНТД СПб. Ф. Р-36. Оп. 3-3. Д. 16. Л. 37 об.

<sup>28</sup> Премированные проекты были опубликованы в Ежегоднике Общества Архитекторов-Художников. (Вып. 12. – 1927 г. – С. 185-190).

мечены проекты Е.И. Катанонина, В.В. Данилова и В.А. Витмана, а также – А.И. Гегелло, Д.Л. Кричевского и Г.А. Симонова. Последняя работа удостоилась высокой оценки среди врачей, входивших в комиссию. В результате проектирование было поручено А.И. Гегелло, к которому вскоре присоединился Д.Л. Кричевский. Помимо них в специально созданную строительную комиссию вошли Г.А. Иващенко и его заместитель Н.И. Котов.

В результате их совместной работы была подготовлена подробная программа будущей больницы, предусматривающая ряд обязательных условий:

- 1) необходимость обеспечения непрерывной работы больницы с сохранением не менее 650 функционирующих коек;
- 2) максимально возможное сохранение существующих зеленых насаждений;
- 3) группировка зданий больницы таким образом, чтобы обеспечить строгое разграничение «чистого» и «заразного» движения по всей территории.

За основу была взята павильонная система организации инфекционной больницы как «наиболее прогрессивная для того времени», которая «наилучшим образом обеспечивала изоляцию больных...»<sup>29</sup>. Главный вход в больницу было решено устроить со стороны Миргородской улицы, в створе Золотоношской улицы (ныне – улица Профессора Иващенко). В непосредственной близости от него предполагалось разместить главный административный корпус с приемным покоем, помещение для дезинфекции санитарного транспорта, учебный корпус. В центре участка место отводилось под лабораторию, аптеку, отделение рентгена и светолечения, а также кухню.

Лечебные корпуса должны были включать: три павильона для взрослых и три для детей по 50 коек каждый для лечения «летучих» (заразных) инфекций, сортировочный корпус на 50 больных, хирургическое отделение на 200 человек, и еще два дополнительных павильона для «нелетучих» инфекций по 100 коек.

В качестве основного проектировочного модуля А.И. Гегелло и Д.Л. Кричевский выбрали павильон летучих инфекций, рассчитанный на 50 больных. Было подготовлено несколько вариантов его решения, в итоге, комиссия остановила свой выбор на двухэтажном здании П-образной конфигурации в плане. Благодаря тщательной компоновке всех помещений его удалось вписать в относительно небольшой прямоугольник размерами 45 на 25 м. Аналогичным образом, но с увеличением габаритов (60 на 20 м) был решен сортировочный корпус. Изоляционные павильоны получили Т-образную планировку (50 на 30 м). Каждый лечебный вход имел два отдельных входа: для «чистого» и «грязного» движения.

<sup>29</sup> Гегелло А.И. Из творческого опыта возникновения и развития арх-ного замысла. – Лд., 1962. – С. 163.

В окончательном варианте генерального плана сохранялось прежнее деление территории больницы на три продольных участка, разделенных проездами. На востоке, рядом с главным входом по оси Золотоношенской улицы находились административный корпус с приемным покоем и учебными аудиториями, а также дезинфекционная камера для санитарного транспорта. От остальной территории данный участок отделялся оградой, образуя обособленный «чистый» двор, доступный для поступающих больных, их родственников, студентов, медицинского персонала и т.д. За ним располагались хозяйственные сооружения: кухня, склад и т.п.

В центре больничной территории находились: со стороны приемного покоя – два изолятора и позади - сортировочный корпус. Параллельно, вдоль Кременчугской улицы располагались пять основных лечебных павильонов. Далее размещались здания, удобные для доступа со всех отделений: хирургический корпус, аптека вместе с лабораторией и прозекторская. Участок бывшей Конной площади, позади каменных павильонов 1910 года, предназначался для строительства двух корпусов, рассчитанных на 100 больных каждый, и одного – на 200 человек.

На месте бывшего 3-го отделения, присоединенного в 1915 году, предполагалось возвести жилые корпуса вместе с учреждениями «культурно-бытового обслуживания» (клуб, детские ясли и т.д.).

План строительства Боткинской инфекционной больницы был утвержден Ленгорисполкомом 27 июня 1927 года<sup>30</sup>. Спустя ровно месяц состоялась торжественная церемония закладки. В ходе строительных работ 1927-1932 года возвели: прозекторскую, здание аптеки и лаборатории, изолятор, хирургическое отделение, административный корпус с приемным покоем, здание дезинфекции автомобилей скорой помощи, кухню, павильон летучих инфекций № 1 (на углу Миргородской и Кременчугской улиц), заложены фундаменты павильона № 2<sup>31</sup>. Согласно пояснительной записки 1937 года, «с 1932-33 годов в связи с общим положением строительства и сокращением кредитов, постройка больницы была законсервирована и возобновляется только в текущем году». Вероятно, другой причиной столь значительного перерыва в работах стала трагическая гибель главного врача и инициатора реконструкции Боткинской больницы, Г.А. Иващенко 9 декабря 1933 года.

Строительство возобновилось в 1937 году. В течение двух лет возвели еще два павильона для летучих инфекций вдоль Кременчугской улицы и второе здание изолятора к северу от уже существующего<sup>32</sup>.

Все больничные сооружения 1927-1938 годов имели аналогичные конструкции: бутовые фундаменты, облицовка цоколя путиловской плитой, кирпичная кладка стен, железобетонные междуэтажные перекрытия по металлическим балкам, деревянные стропила, металлические

<sup>30</sup> Фигурина М.М. Ленинградская инфекционная больница им. С.П. Боткина 1882-1962. – С. 37.

<sup>31</sup> ЦГАНТД СПб. Ф. Р-36. Оп. 3-3. Д. 16. Л. 42.

<sup>32</sup> Архив КГА. Топоъемка Ленинграда. 1932 г.; 1945-46 гг.

кровли, лестницы по косоурам с каменными ступенями<sup>33</sup>. Решение фасадов было выполнено в приемах, характерных для архитектуры конструктивизма, с контрастным выделением цветом и фактурой межоконных простенков. В оформлении более поздних корпусов 1937-1938 годов при сохранении общей композиции были использованы лепные орнаментальные вставки, что соответствовало общей тенденции постепенного перехода от лаконичных форм 1920-х годов к стилистике неоклассицизма.

На месте остальных, оставшихся нереализованными корпусов сохранялись деревянные бараки, прошедшие капитальный ремонт. Всего к концу 1930-х годов в больнице насчитывалось 1250 коек, из которых 515 находились в старых зданиях.

Боткинская больница продолжала активно работать в годы Великой Отечественной войны. Ее территория подвергалась многочисленным бомбежкам и обстрелам. В результате авианалета был серьезно поврежден один из павильонов летучих инфекций и административный корпус с приемным покоем. Восстановительные работы начались весной 1942 года. В первые послевоенные годы помимо ремонта инженерных коммуникаций и очистных сооружений возвели несколько новых объектов: прачечную, подстанцию, дезинфекционные камеры.

К началу 1960-х годов оборудование, лечебные корпуса и коммуникации больницы морально устарели и нуждались в модернизации. В 1966 году Исполком Ленгорсовета принял решение о перестройки Боткинской больницы с увеличением ее вместимости до 1600 коек. Обязательным условием являлось строительство новых корпусов в пределах прежней территории без нарушения функционирования больницы. В ходе предварительных работ была выполнена замена инженерных коммуникаций<sup>34</sup>. Проекты новых корпусов подготовили мастерские № 3, 11, и 14 ЛенНИИпроекта (архитекторы Я.М. Коварский, А.С. Гольдин, Е.Б. Пекарская, Л.Н. Федорова, И.Ю. Мачерет, Т.А. Катенева (соавтор); инженер-конструкторы Г.В. Заушкевич и А.Н. Дианова, инженер-технолог Ю.Н.Шапиро)<sup>35</sup>. Здания строились поэтапно, на месте сносимых деревянных бараков, в течение 1970-1990-х годов.

В 1996 году на базе городской инфекционной больницы им. С. П. Боткина был организован городской центр по профилактике и борьбе с инфекционными заболеваниями, объединивший все инфекционные подразделения города, шесть кафедр инфекционных болезней всех медицинских вузов, городской вирусологический центр, инфекционный и эпидемиологический организационно-методические отделы.

На основании приказа председателя КГИОП от 20.02.2001 г. № 15 здания начала – первой половины XX века были включены в «Перечень вновь выявленных объектов, представляющих историческую, научную, художественную или иную культурную ценность». На основании рас-

<sup>33</sup> Гегелло А.И. Из творческого опыта возникновения и развития арх-ного замысла. – С. 181-182.

<sup>34</sup> ЦГАНТД СПб. Ф. 21. Оп. 3-1. Д. 313.

<sup>35</sup> Стуков В.В., Гольдин А.С. Второй век больницы // Ленинградская панорама. – 1984. - № 2. – С. 14.

поряжения КГИОП от 20.10.2009 г. № 10-33 «Комплекс Александровской барачной больницы (больницы им. С.П.Боткина») был включен в Единый государственный реестр объектов культурного наследия (памятников истории и культуры) народов Российской Федерации.

В 2004 году было принято решение о переводе больницы за пределы центрального района, в связи с чем предполагалось построить новый инфекционный стационар. К 2015 году завершилось сооружение комплекса в Полюстрове, который начал работать в 2017 году. Тогда же было принято решение сохранить историческую территорию больницы, выполнив модернизацию существующих корпусов.

### 1.3. Строительная история здания

Объект культурного наследия регионального значения «Хирургический корпус», по адресу: Миргородская ул., д. 3, Лит. 3, возвели в ходе масштабной реконструкции больницы 1927-1930-х годов.

В программу конкурса перестройки Боткинских барачков 1926 года был включен «Операционный павильон», который должен был располагаться на втором этаже типового лечебного корпуса, рассчитанного на 4 отделения по 25 человек (по 2 отделения на каждом этаже)<sup>36</sup>. Центральная часть здания отводилась для операционных, боковые – под мужские и женские хирургические отделения. Как и в остальных корпусах, помимо палат в нем предполагалось разместить комнаты дневного пребывания (на 30% от общего числа больных), ванны, уборные, умывальные, курительные, перевязочные, а также буфетную с плитой для разогревания пищи<sup>37</sup>.

После завершения конкурса в июле 1926 года, стало понятно, что ни один из представленных проектов не может быть принят к реализации, а сама программа больницы нуждается в доработке. Осень при Губздравотделе была организована специальная строительная комиссия, под председательством главного врача Г.А. Иващенко. Подготовку окончательного варианта проекта генерального плана и отдельных зданий поручили архитекторам А.И. Гегелло и Д.Л. Кричевскому<sup>38</sup>.

Комиссия пришла к выводу о необходимости сократить вместимость типового лечебного корпуса до 50 человек (по одному отделению на каждом этаже), что обеспечило бы большую изоляцию больных наряду с лучшей ориентацией и инсоляцией палат. Хирургический павильон был отнесен к группе зданий, обслуживающих все отделения (для «летучих» и «нелетучих» инфекций). Для удобства обеспечения доступа его, как и прозекторскую, аптеку и лабораторию, кабинет рентгена и светолечения, предполагалось разместить в центральной части территории. По аналогии с остальными зданиями хирургический корпус должен был иметь два обособленных выхода: «чистый», ведущий на внешний периметр, для персонала, посетителей, доставки пищи/лекарств, выписки выздоровевших; «зараженный» или «грязный», ведущий на внутренне кольцо движения, для больных, выхода на прогулку, выноса вещей, подлежащих дезинфекции и т.д.<sup>39</sup>. Поскольку Хирургический павильон предназначался в первую очередь для оперативной помощи больным «нелетучими инфекциями», отдельно подчеркивалась необходимость устройства преимущественно палат небольшого размера, с возможностью покомнатной изоляции зараженных различными видами инфекций<sup>40</sup>.

<sup>36</sup> ЦГА СПб. Ф. 4301. Оп. 1. Д. 2953. Л. 37.

<sup>37</sup> ЦГА СПб. Ф. 4301. Оп. 1. Д. 2953. Л. 36

<sup>38</sup> ЦГАНТД СПб. Ф. Р-36. Оп. 3-3. Д. 16. Л. 38

<sup>39</sup> ЦГАНТД СПб. Ф. Ф. Р-36. Оп. 3-3. Д. 16. Л. 40 об.

<sup>40</sup> ЦГАНТД СПб. Ф. Ф. Р-36. Оп. 3-3. Д. 16. Л. 41 об.

Исходя из требований новой программы, А.И. Гегелло и Д.Л. Кричевский приступили к доработке проекта. Согласно конкурсному варианту 1926 года, выполненному совместно с Г.А. Симоновым, хирургическое отделение располагалось в одном здании с сортировочным<sup>41</sup>. Двухэтажный корпус, решенный в приемах конструктивизма, имел Ш-образную конфигурацию в плане<sup>42</sup>. Подобная объемно-пространственная структура сохранялась на первых генеральных планах 1927-1929 годов и зафиксирована на макете Боткинской больницы<sup>43</sup>. По-видимому, в связи с требованием уменьшения вместимости стандартного корпуса со 100 до 50 больных, было изменено решение изолятора, который получил Т-образную форму и сообщался с основным объемом посредством перехода. Здание располагалось по одной оси с прозекторской и павильоном для аптеки и лаборатории, примерно в центре больницы, как и указывалось в программе.

Впоследствии комиссия отказалась от идеи совмещения в одном корпусе двух разных отделений. При этом местоположение и ориентация Хирургического павильона были сохранены<sup>44</sup>. В окончательном варианте под него отводилось двухэтажное Г-образное в плане здание, расположенное параллельное Миргородской улице, под углом к продольным осям территории<sup>45</sup>. Восточная часть южного фасада была выделена уплощенной креповкой с полуциркульным ризалитом в центре. Лестничные клетки также были акцентированы ризалитами: полуциркульным для северо-западной лестницы и прямоугольным для южной. Последний – был надстроен третьем этажом и служил вертикальным акцентом всей композиции. Еще одна лестница, соединявшая первый этаж с подвалом, располагалась в сверенной части здания.

<sup>41</sup> ФГБУК «Государственный научно-исследовательский музей архитектуры им. А.В. Щусева». Инв. Р Ia-7938/173. Гегелло А.И., Кричевский Д.Л., Симонов Г.А.. Больница им. С.П. Боткина. Конкурсный проект. Генеральный план. – [Эл. ресурс] – URL: <https://gokatalog.ru/portal/#/collections?id=23990139> (дата обращения: 28.02.2025).

<sup>42</sup> ФГБУК «Государственный научно-исследовательский музей архитектуры им. А.В. Щусева». Инв. Р Ia-7671/4. Гегелло А.И., Кричевский Д.Л., Симонов Г.А.. Больница им. С.П. Боткина. Конкурсный проект. Сортировочно-хирургический павильон. Планы, фасад. – [Эл. ресурс] – URL: <https://gokatalog.ru/portal/#/collections?id=21134568> (дата обращения: 28.02.2025); Инв. Р Ia-7671/4. Гегелло А.И., Кричевский Д.Л., Симонов Г.А.. Больница им. С.П. Боткина. Конкурсный проект. Сортировочно-хирургический павильон. Разрезы, план. – [Эл. ресурс] – URL: <https://gokatalog.ru/portal/#/collections?id=21134559> (дата обращения: 28.02.2025).

<sup>43</sup> ФГБУК «Государственный научно-исследовательский музей архитектуры им. А.В. Щусева». Инв. Р Ia-7999/2. Гегелло А.И., Кричевский Д.Л. Инфекционная больница им. С.П. Боткина. Генплан. – [Эл. ресурс] – URL: <https://gokatalog.ru/portal/#/collections?id=23990145> (дата обращения: 28.02.2025); № по КП: ГНИМА ОФ-6338/6. Гегелло А.И., Кричевский Д.Л., Г.А. Симонов. Инфекционная больница им. С.П. Боткина. Макет генплана.

<sup>44</sup> ФГБУК «Государственный научно-исследовательский музей архитектуры им. А.В. Щусева». Инв. Р Ia-7999/1. Гегелло А.И., Кричевский Д.Л. Инфекционная больница им. С.П. Боткина. Проект благоустройства. Генплан. – [Эл. ресурс] – URL: <https://gokatalog.ru/portal/#/collections?id=23990142> (дата обращения: 28.02.2025)

<sup>45</sup> ФГБУК «Государственный научно-исследовательский музей архитектуры им. А.В. Щусева». Инв. Р Ia-7999/43. Гегелло А.И., Кричевский Д.Л. Инфекционная больница им. С.П. Боткина. Хирургический павильон 1-й этаж. – [Эл. ресурс] – URL: <https://gokatalog.ru/portal/#/collections?id=23990129> (дата обращения: 28.02.2025); № по КП: ГНИМА ОФ-6290/42. Гегелло А.И., Кричевский Д.Л. Инфекционная больница им. С.П. Боткина. Проект хирургического павильона. – [Эл. ресурс] – URL: <https://gokatalog.ru/portal/#/collections?id=11477599> (дата обращения: 28.02.2025).

Трехэтажная башня Хирургического корпуса играла важную роль в организации инженерной инфраструктуры больницы. На нем был установлен «расширительный сосуд емкостью 10МВ», «для чего предусмотрена специальная площадка над лестничной клеткой»<sup>46</sup>.

Внутренняя планировка коридорного типа соответствовала основным требованиям программы. Вдоль южного фасада основного объема размещались палаты различной вместимости с ванными комнатами, примыкающими к лестничным клеткам. Полуциркульный ризалит занимали комнаты дневного пребывания пациентов с отдельным выходом в сад. В северной торцевой части в уровне 2-го этажа находились операционная и вспомогательные службы в смежных комнатах: «умывальная для врачей и инструментов», «стерилизационная», «кабинет хирурга», «зубной кабинет» и т.д. На северном фасаде из помещения лестницы, ведущей в подвал, был устроен «чистый» вход для персонала. «Грязный» - располагался на западном торце трехэтажной лестничной башни, рядом с которой были сосредоточены наиболее «заразные» помещения: «гнионая перевязочная», «для хранения грязного белья», а также комнаты для персонала.

По-видимому, строительство Хирургического корпуса началось около 1929 года<sup>47</sup>. К 1931 году здание было окончено и введено в эксплуатацию<sup>48</sup>. Как и остальные больничные корпуса, павильон лит. 3 был возведен на ленточных бутовых фундаментах. Стены были кирпичные, оштукатуренные; перекрытия – железобетонные по металлическим балкам, лестницы – на железных косоурах со ступенями из путиловской плиты, крыша – скатная, с металлическим покрытием по деревянным стропилам<sup>49</sup>. Первоначально архитекторы хотели сделать над отдельными частями лечебных зданий плоские крыши с последующей организацией зон отдыха на открытом воздухе и установкой пергол. Подобное решение зафиксировано на ранних чертежах Хирургического корпуса. В ходе строительства оказалось, что плоская кровля, устроенная над первым изолятором, очень быстро начинала течь, и в дальнейшем было решено делать скатные металлические крыши по деревянным стропилам.

Согласно пояснительной записки 1937 года, в Хирургическом павильоне «отопление здания оборудовано водяное с присоединением к районному теплопроводу, проложенному по территории больницы... Разводка открытая с постановкой радиаторов в подоконных нишах. Разводка горячих магистралей по чердаку, обратных по подвалу... Вентиляция павильона приточно-вытяжная с механическим побуждением. Приточная камера установлена в полуподвале с за-

<sup>46</sup> ЦГАНТД СПб. Ф. Р-36. Оп. 3-3. Д. 16. Л. 46 об.

<sup>47</sup> Согласно воспоминаниям А.И. Гегелло первыми на территории больницы начали строить прозекторскую и здание аптеки и лаборатории, затем первый (южный изолятор). Затем приступили к остальным корпусам: Хирургическому, Административному с приемным pokojem и павильону летучих инфекций № 1.

<sup>48</sup> Технический паспорт здания по адресу: Санкт-Петербург, Миргородская ул., д. 3, лит. 3. СПб., 2003 г.

<sup>49</sup> Гегелло А.И. Из творческого опыта возникновения и развития арх-ного замысла. – С. 181-182.

бором воздуха на высоте 0,5 м от поверхности газонов у здания... Приточные каналы сделаны под потолком в сетке габитц, вытяжные на чердаке - /\*неразборчиво/ встроенные»<sup>50</sup>.

При оформлении фасадов здания А.И. Гегелло и Д.Л. Кричевский отказались более раннего варианта, предполагавшего использование яркой контрастной окраски для ряда элементов (в синий и желтый цвет)<sup>51</sup> в пользу более сдержанного и лаконичного решения: «Вся декоративная обработка фасадов сводилась к частичному выделению междуоконных простенков легким западом по отношению к поверхности стен, крупнозернистой фактурой и более темным цветом окраски, к-рые хорошо контрастировали с гладью и светлым цветом плоскостей стен. Следует сказать, что такая обработка междуоконных столбов, временами при соответствующем освещении как бы сливающаяся их с окнами, появилась отнюдь не из стремления создать иллюзию сплошного пояса остекления, а была вызвана желанием подчеркнуть горизонтальную протяженность, как бы распластанность зданий. Этому впечатлению способствовали широко примененные легкие подоконные горизонтальные тяги, то разорванные между окнами, то поясами охватывающие стену»<sup>52</sup>.

В ходе настоящих историко-архивных и библиографических изысканий сведений о более поздних работах в Хирургическом корпусе не выявлено. Вероятно, как и остальные здания он прошел капитальный ремонт в первые послевоенные годы (вторая половина 40 – начало 50-х годов XX века). В 1960-е годы в павильоне располагались два диагностических отделения<sup>53</sup>.

Как свидетельствуют фотографии из архива КГИОП, к 1990-м годам здание пришло в аварийное состояние и не эксплуатировалось<sup>54</sup>. Зафиксировано отсутствие оконных заполнений, повсеместные утраты штукатурного слоя, участки деструкции кирпичной кладки, а также два вновь пробитых дверных проема на северо-восточном фасаде: в подвал, оформленный прямым, и на месте окна по 4-й оси. В 2005 году ОАО «МЕДПРОЕКТ» подготовило проектную документацию по размещению пищеблока в здание Лит. З. В ходе выполнения работ подвальный этаж был приспособлен под склады, первый – под производственные помещения, второй – под служебно-бытовые. Ремонт не затронул северную часть корпуса с лестничной башней, которая была законсервирована. В ходе работ на месте входа в центре ризалита южного фасада был устроен оконный проем, слева от него пробит – новый дверной с козырьком и пандусом. Помимо этого, было искажено первоначальное решение фасадов: простенки окон были гладко ошту-

<sup>50</sup> ЦГАНТД СПб. Ф. Р-36. Оп. 3-3. Д. 16. Л. 49-49 об.

<sup>51</sup> ФГБУК «Государственный научно-исследовательский музей архитектуры им. А.В. Щусева». Инв. Р Ia-7999/46. Гегелло А.И., Кричевский Д.Л. Инфекционная больница им. С.П. Боткина. Хирургический павильон. – [Эл. ресурс] – URL: <https://gokatalog.ru/portal/#/collections?id=23994182> (дата обращения: 28.02.2025); Инв. Р Ia-7999/45. Гегелло А.И., Кричевский Д.Л. Инфекционная больница им. С.П. Боткина. Проект Хирургического отделения. Боковой фасад. – [Эл. ресурс] – URL: <https://gokatalog.ru/portal/#/collections?id=23990073> (дата обращения: 28.02.2025).

<sup>52</sup> Гегелло А.И. Из творческого опыта возникновения и развития арх-ного замысла. – С. 178-180.

<sup>53</sup> Фигурина М.М. Ленинградская инфекционная больница им. С.П. Боткина 1882-1962. – С. 37.

<sup>54</sup> Архив КГИОП. П. 680. 1990-е гг. Ул. Миргородская, д. 3, лит. 3.

катурены и окрашены в цвет основной поверхности без контрастного выделения цветом и фактурной штукатуркой.

**Таким образом, объект культурного наследия регионального значения «Хирургический корпус», по адресу: Миргородская ул., д. 3, Лит. 3, построили в 1929-1931 годах по проекту архитекторов А.И. Гегелло и Д.Л. Кричевского. Во второй половине 2000-х годов здание было частично отремонтировано с последующим размещением пищеблока. До настоящего времени сохранились первоначальные объемно-пространственное и планировочное решения в пределах капитальных стен.**

## СПИСОК ИСПОЛЬЗОВАННЫХ ИСТОЧНИКОВ

### Список архивных материалов:

#### ЦГИА СПб:

Ф. 513. Оп. 101. Д. 38. 1880-1902 гг. Чертежи городской Александровской барачной больницы в память С.П. Боткина по Кременчугской ул. 4, Миргородской ул. 3 и Переяславской ул. 2.

Ф. 513. Оп. 101. Д. 39. 1881-1896 гг. Чертежи городской Александровской барачной больницы в память С.П. Боткина по Кременчугской ул. 4, Миргородской ул. 3 и Переяславской ул. 2.

#### ЦГА СПб:

Ф. Р-9156. Оп. 1. Д. 477. 1919 г. Сметы на производство ремонтных и строительных работ в барачной больнице им. Боткина.

Ф. Р-9156. Оп. 1. Д. 478. 1920 г. Сметы на производство ремонтных работ в барачной больнице им. Боткина (+ сметы на ремонт канализации).

Ф. Р-9156. Оп. 1. Д. 479. 1919 г. План и сметы на проведение канализации барачной больницы имени Боткина.

Ф. Р-2740. Оп. 1. Д. 147. 1918-1920 гг. Больница им. Боткина. О переустройстве канализации.

Ф. Р-2740. Оп. 1. Д. 226. 1917 г. Больница им. Боткина. Об обыкновенном ремонте.

Ф. Р-4301. Оп. 1. Д. 153. Акты обследования амбулаторий больницы им. Боткина и материалы к ним.

Ф. Р-4301. Оп. 1. Д. 1036. 1922 г. Переписка с Губисполкомом и Губоткомхозом об увеличении территории больницы им. Боткина за счет прирезки участка земли по Переяславской улице.

Ф. Р-4301. Оп. 1. Д. 2440. 1925-26 гг. Протоколы заседаний Комиссии по проекту перестройки больницы им. Боткина и переписка с ней по личному составу.

Ф. Р-4301. Оп. 1. Д. 2953. 1926 г. Переписка с больницей им. Боткина о перестройке и по личному составу с приложением плана больницы.

Ф. Р-4370. Оп. 2. Д. 1132. 1928 г. План больницы им. Боткина.

**ЦГАНТД СПб:**

Ф. Р-36. Оп. 33. Д. 16. 1937 г. Больница им. Боткина. Эскизный проект. Архитектурно-строительная часть. Пояснительная записка.

Ф. Р-36. Оп. 33. Д. 17. 1937 г. Больница им. Боткина. Генеральный план, планы, разрезы, фасады.

Ф. Р-21. Оп. 31. Д. 310. 1956 г. Проектное задание больницы им. Боткина. Реконструкция наружного водопровода и канализации территории больницы. Пояснительная записка.

Ф. Р-21. Оп. 31. Д. 313. 1966 г. Проектное задание больницы им. Боткина. Реконструкция наружного водопровода и канализации территории больницы. Пояснительная записка и чертежи.

**ЦГАКФФД СПб:**

Е 7498. 1908 г. Молебен перед закладкой новых барачков при барачной Александровской в память С.П. Боткина больницы.

Е 7499. 1908 г. Молебен перед закладкой новых барачков при барачной Александровской в память С.П. Боткина больницы.

Е 7500. 1908 г. Молебен перед закладкой новых барачков при барачной Александровской в память С.П. Боткина больницы.

Е 8745. 1910 г. Участники торжества освящения нового барака больницы.

Е 8746. 1910 г. Молебен по случаю освящения нового барака больницы.

Е 8747. 1910 г. Посадка деревьев перед новым барачком больницы.

Д 9821. 1910-е гг. Общий вид городской барачной в память С.П. Боткина больницы.

Д 9822. 1910-е гг. Общий вид больницы.

Ар 208064. 1947 г. Вид на один из корпусов (25-е отделение) инфекционной больницы им. Боткина.

**Трест ГРИИ:**

Топосъемка Ленинграда. 1932 г. Планшет 2430-09\_32, 2430-14\_32.

Топосъемка Ленинграда. 1945 г. Планшет 2430-09\_45.

Топосъемка Ленинграда. 1945 г. Планшет 2430-13\_45.

Топосъемка Ленинграда. 1946 г. Планшет 2430-14\_46.

Топосъемка Ленинграда. 1957 г. Планшет 2430-09\_57, 2430-13\_57, 2430-14\_57.

Топосъемка Ленинграда. 1971 г. Планшет 2430-09\_71, 2430-13\_71, 2430-14\_71.

Топосъемка Ленинграда. 1989 г. Планшет 2430-09\_89, 2430-14\_89.

Топосъемка Ленинграда. 1990 г. Планшет 2430-13\_90.

Архив СПб ГБУЗ «Клиническая инфекционная больница им. С.П. Боткина».

ОАО «МЕДПРОЕКТ». Размещение пищеблока в литере «З». Рабочий проект. 2005 г.

**Библиография:**

- Больница Боткина: 140 лет служения людям, 1882-2022. – СПб., 2022.
- Гегелло А.И., Киричевский Ф.Л. Заразная больница им. С.П. Боткина на 1000 коек // Ежегодник Общества Архитекторов-Художников. Вып. 13. 1930. С. 19-21.
- Гегелло А.И.. Выставка работ. 1939 г. – Лд., 1939.
- Гегелло А.И. Из творческого опыта: возникновение и развитие арх-ного замысла. -Лд., 1962. – С. 157-200.
- Двадцатипятилетие барачной, в память С.П. Боткина, больницы обзор. – 1908.
- Закладка новых больничных барачков // Всемирное обозрение. 1908. № 46. С. 1
- Кириков Б.М., Штиглиц М.С. Архитектура лд авангарда. – СПб., 2009. – С. 289-290.
- Китнер Ю.И., Николаева Т.И. Иероним Китнер. – СПб., 2000. – С. 128.
- Конкурсный проект заразной больницы им. С.П. Боткина // Ежегодник Общества Арх-ров-Художников. – Вып. 12. – 1927. – С. 185-190.
- Краткое описание СПб городской барачной в память С.П.Боткина больницы, построенной на средства города в 1881 г. И открытой 17 апреля 1882 г. – 1893.
- Нелюбов Н.С. Обзор строительной деятельности СПб общ управления за 1905-1906 гг. – СПб., 1908. - С. 43-46.
- Первое десятилетие Городской барачной больницы в память С.П. Боткина в СПб: 1882-1892 гг. – 1892 г.
- Реконструкция больницы // Строительство и архитектура Ленинграда. – 1977. - № 12. – С. 19.
- Соколов Д. Городская Александровская барачная больница в С.-Петербурге // Зодчий. – 1883. – С. 22-37; 77-83.
- Соколов Д.Д. Городская Александровская барачная больница в Спб. Построена по проектам и под наблюдением инж-арх. Д.Д, Соколова, орд.проф. Инст. гр. инж. и Инст. инж. п.с. – 1884.
- С.-Петербургские городские заведения врачебного и общественного призрения: больницы: Александровская барачная, Обуховская, Александровская, в память 19 февраля 1861 г., Петропавловская, Св. Марии Магдалины, Калининская, св. Николая Чудотворца, Св. Пантелеймона и градские богадельни в 1885-1888 гг. – СПб., 1889.

Стуков В.В. Гольдин А.С. Второй век больницы // Ленинградская панорама. – 1984. № 2. – С. 13-15.

Фигурина М.М. Ленинградская инфекционная больница им. С.П. Боткина. 1882-1961. – Лд., 1961.

Шиллинг А.Д. Городская барачная больница в память С.П. Боткина в СПб // Зодчий. – 1910. –№2. – С. 9-10.

Известия СПб Городской Думы. – 1908. – № 14. – С. 80-83; № 34. – С. 1140-1142; № 42. – С. 1312-1313.

Интернет ресурсы:

ГОСКАТАЛОГ.РФ <https://goskatalog.ru/portal/#/>

Старые карты России и зарубежья <https://retromap.ru/>

Старые карты Санкт-Петербурга и Ленинградской области  
<http://www.etomesto.ru/peterburg/>

Фотографии прошлого <https://pastvu.com/>

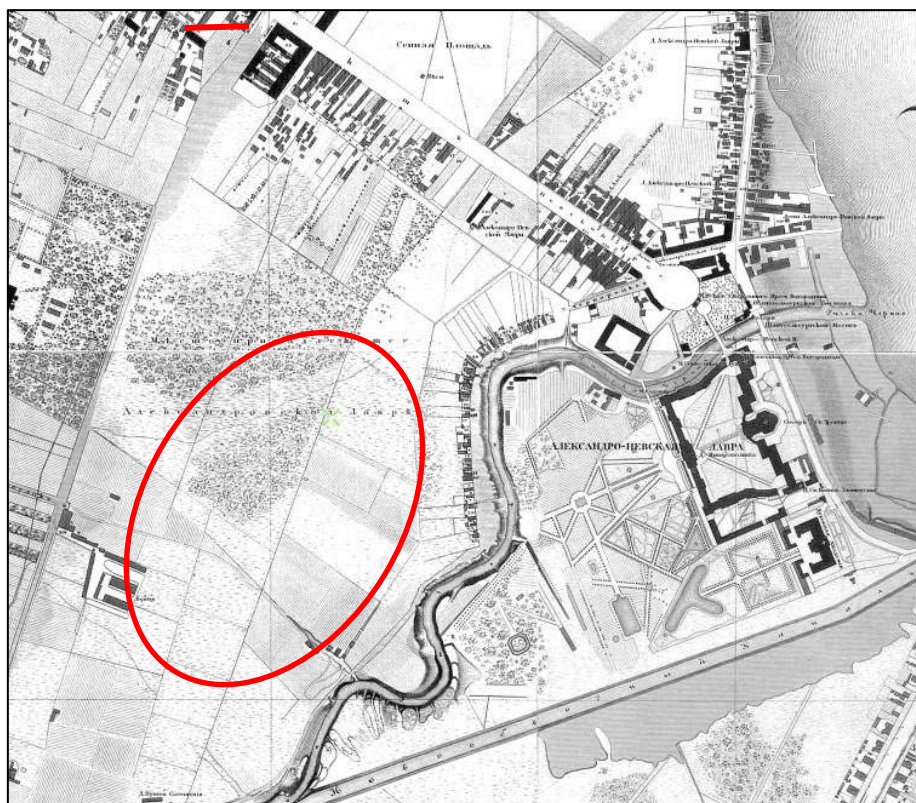
## 2. Карты и планы

### Список иллюстраций:

1. План Санкт-Петербурга, составленный И.Б. Зигхеймом. 1738 г. Фрагмент. – [Эл. ресурс] – URL: [http://www.etomesto.ru/map-peterburg\\_1738/](http://www.etomesto.ru/map-peterburg_1738/) (дата обращения: 03.03.2025).
2. Подробный план столичного города С.Петербурга снятый под руководством генерал-майора Шуберга, гравирован Военно-Топографическим Депо. 1828 г. Фрагмент. – [Эл. ресурс] – URL: [http://www.etomesto.ru/map-peterburg\\_1828/](http://www.etomesto.ru/map-peterburg_1828/) (дата обращения: 03.03.2025).
3. План столичного города Санкт-Петербурга, выполненный А. Савинковым. 1832 г. Фрагмент. – [Эл. ресурс] – URL: [http://www.etomesto.ru/map-peterburg\\_1832/](http://www.etomesto.ru/map-peterburg_1832/) (дата обращения: 03.03.2025).
4. Карта Санкт-Петербурга издания Кораблема и Сирякова, чертил А. Чайский. 1858 г. Фрагмент. – [Эл. ресурс] – URL: [http://www.etomesto.ru/map-peterburg\\_1858/?y=59.947878&x=30.319670](http://www.etomesto.ru/map-peterburg_1858/?y=59.947878&x=30.319670) (дата обращения: 03.03.2025).
5. План на урегулирование Санкт-Петербурга, Высочайше утвержденный 7 марта 1880 г. Фрагмент. – [Эл. ресурс] – URL: [http://www.etomesto.ru/map-peterburg\\_1880-uregulirovanie/](http://www.etomesto.ru/map-peterburg_1880-uregulirovanie/) (дата обращения: 03.03.2025).
6. План Санкт-Петербурга, составлен по новейшим сведениям М. Мусницким. 1884 г. Фрагмент. – [Эл. ресурс] – URL: [http://www.etomesto.ru/map-peterburg\\_1884/](http://www.etomesto.ru/map-peterburg_1884/) (дата обращения: 03.03.2025).
7. План Санкт-Петербурга с показанием урегулирования улиц. 1908 г. Фрагмент. – [Эл. ресурс] – URL: [http://www.etomesto.ru/map-peterburg\\_1908/](http://www.etomesto.ru/map-peterburg_1908/) (дата обращения: 03.03.2025).
8. План Ленинграда. 1934 г. Фрагмент. – [Эл. ресурс] – URL: [http://www.etomesto.ru/map-peterburg\\_1934/](http://www.etomesto.ru/map-peterburg_1934/) (дата обращения: 03.03.2025).
9. Топосъемка Ленинграда. 1945-1946 гг. Планшет 2430-09\_45, 2430-13\_45, 2430-14\_46 Фрагмент.
10. Топосъемка Ленинграда. 1989-1990 гг. Планшет 2430-09\_89, 2430-13\_89, 2430-14\_90 Фрагмент.



1. План Санкт-Петербурга, составленный И.Б. Зигхеймом. 1738 г. Фрагмент.  
 границы рассматриваемой территории



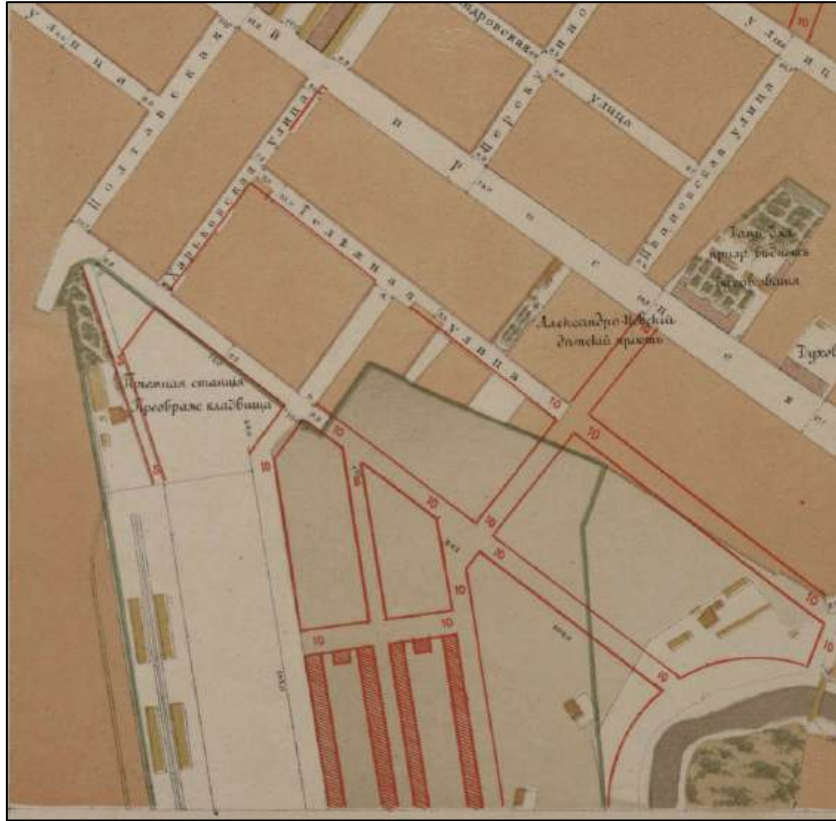
2. Подробный план столичного города С.Петербурга снятый под руководством генерал-майора Шуберта, гравирован Военно-Топографическим Депо. 1828 г. Фрагмент.  
 — границы рассматриваемой территории



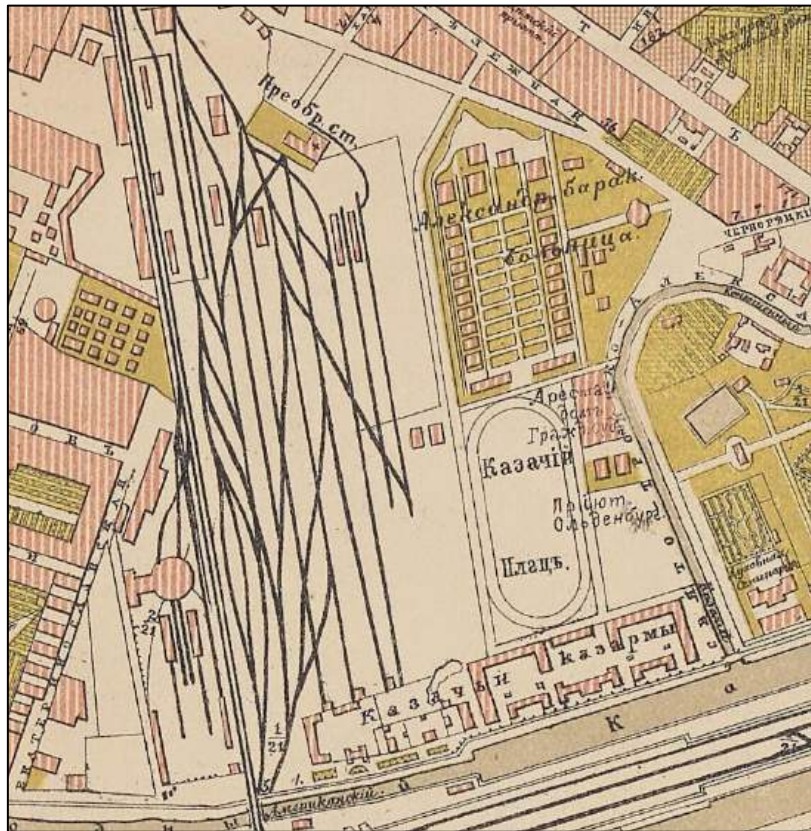
3. План столичного города Санкт-Петербурга, выполненный А. Савинковым. 1832 г. Фрагмент.  
 — границы рассматриваемой территории



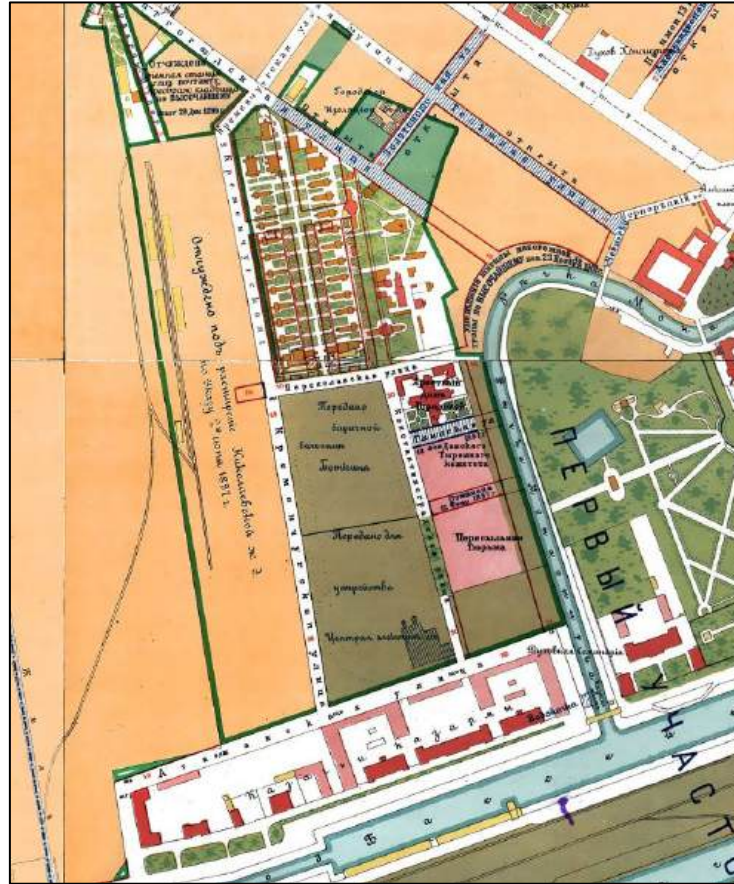
4. Карта Санкт-Петербурга издания Кораблева и Сирякова, чертил А. Чайский. 1858 г. Фрагмент.  
 — границы рассматриваемой территории



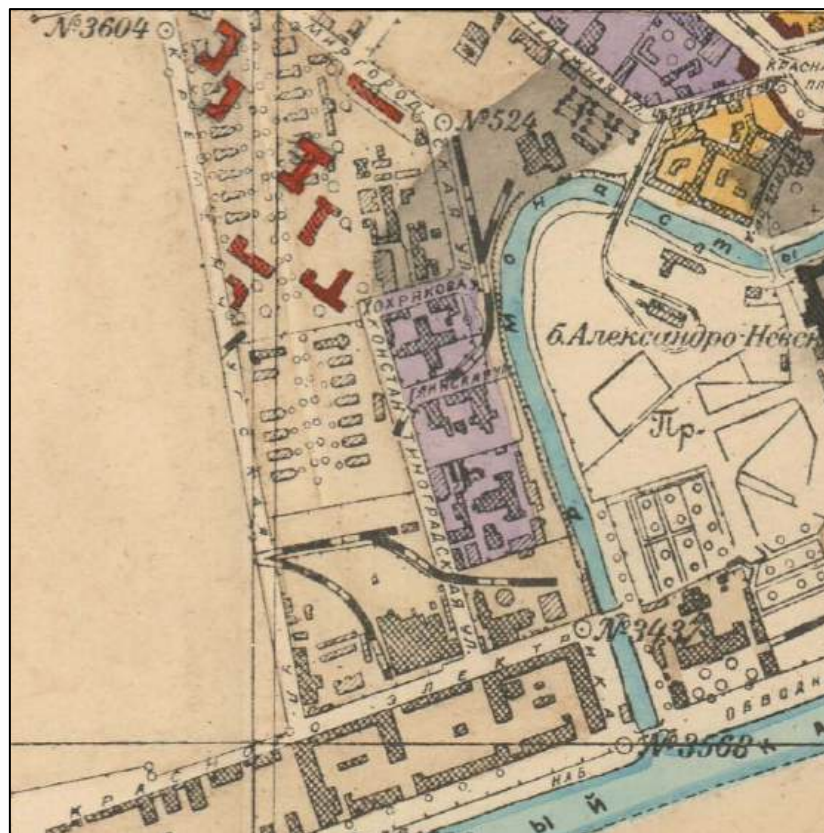
5. План на урегулирование Санкт-Петербурга, Высочайше утвержденный 7 марта 1880 г. Фрагмент.



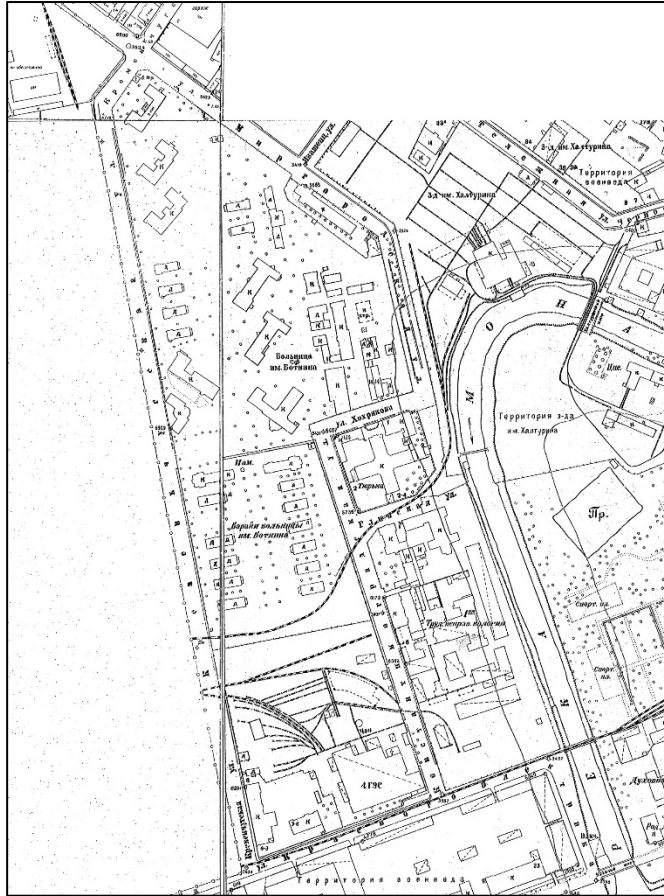
6. План Санкт-Петербурга, составлен по новейшим сведениям М. Мусницким. 1884 г. Фрагмент.



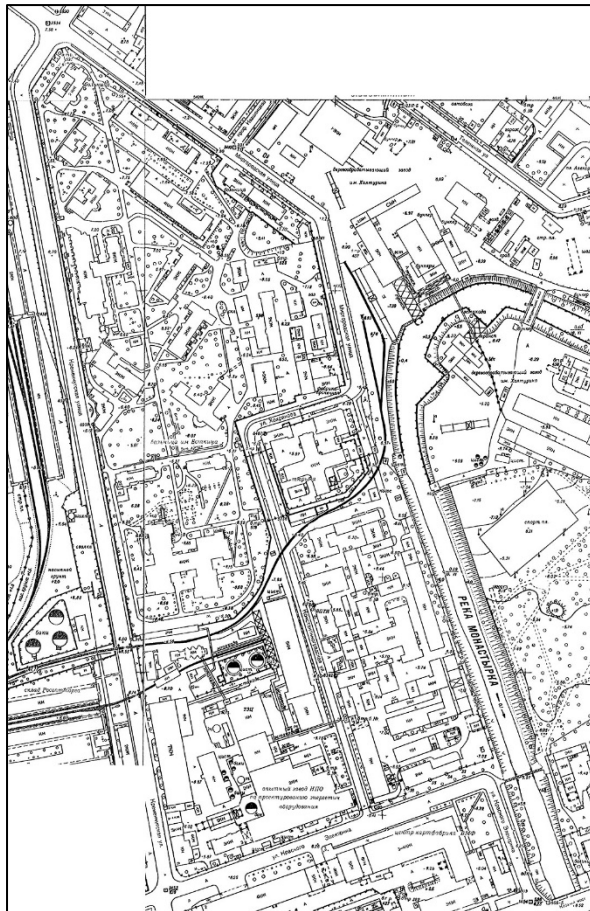
7. План Санкт-Петербурга с показанием урегулирования улиц. 1908 г. Фрагмент.



8. План Ленинграда. 1934 г. Фрагмент.



9. Топоъемка Ленинграда. 1945-1946 гг. Планшет 2430-09\_45, 2430-13\_45, 2430-14\_46 Фрагмент.



10. Топоъемка Ленинграда. 1989-1990 гг. Планшет 2430-09\_89, 2430-13\_89, 2430-14\_90 Фрагмент.

### 3. Историческая иконография

#### Список иллюстраций:

1. Генеральный план Александровской городской барачной больницы в Санкт-Петербурге. Арх. Д. Соколов. 1880 г. // Зодчий. – 1883. – Рl. № 22.
2. Генеральный план Александровской городской барачной больницы в Санкт-Петербурге. 1881 г. // Больница Боткина: 140 лет служения людям, 1882-2022. – СПб., 2022. – С. 274.
3. Александровская городская барачная больница. План и фасад барака на 12 больных или 15 выздоравливающих Арх. Д.Д. Соколов. 1881 г. // Соколов Д.Д. Городская Александровская барачная больница в Санкт-Петербурге. Построена по проектам и под наблюдением инж.-арх. Д.Д. Соколова, орд.проф. Инст. гр. инж. и Инст. инж. п.с. – 1884.С. 44.
4. Александровская городская барачная больница. 1885-1890-е гг. – [Эл. ресурс] – URL: <https://pastvu.com/p/1767651> (дата обращения: 20.02.2025)
5. Городская барачная больница им. С.П. Боткина. Проект строительства новых корпусов на Золотоношенской улице. Генеральный план. Арх. Л.В. Шмеллинг. 1915 г. – [Эл. ресурс] – URL: <https://goskatalog.ru/portal/#/collections?id=26001000> (дата обращения: 03.03.2025).
6. Больница им. С.П. Боткина. Конкурсный проект реконструкции. I премия. Арх. Л.В. Руднев. 1926 г. // Ежегодник Общества Архитекторов-Художников. – 1927. - № 12. – С. 185.
7. Больница им. С.П. Боткина. Конкурсный проект реконструкции. Рекомендованный вариант. Арх. А.И. Гегелло, Д.Л. Кричевский, Г.А. Симонов. 1926 г. // ФГБУК «Государственный научно-исследовательский музей архитектуры им. А.В. Щусева». Инв. №: Р Ia-7938/173. – [Эл. ресурс] – URL: <https://goskatalog.ru/portal/#/collections?id=23990139> (дата обращения: 03.03.2025).
8. Проект больницы им. С.П. Боткина. Генеральный план. Арх. А.И. Гегелло, Д.Л. Кричевский. 1927-1929 гг. // ФГБУК «Государственный научно-исследовательский музей архитектуры им. А.В. Щусева». Инв. №: Р Ia-7999/2. – [Эл. ресурс] – URL: <https://goskatalog.ru/portal/#/collections?id=23990145> (дата обращения: 03.03.2025).
9. Проект больницы им. С.П. Боткина. Проект благоустройства. Арх. А.И. Гегелло, Д.Л. Кричевский. 1929-1931 гг. // ФГБУК «Государственный научно-исследовательский музей архитектуры им. А.В. Щусева». Инв. №: Р Ia-7999/1. – [Эл. ресурс] – URL: <https://goskatalog.ru/portal/#/collections?id=23990142> (дата обращения: 03.03.2025).
10. Генеральный план реконструкции больницы им. С.П. Боткина. Арх. А.И. Гегелло, Д.Л. Кричевский. 1927-1938 гг. // Фигурина М.М. Ленинградская инфекционная больница им. С.П. Боткина. 1882-1961. – Лд., 1961. - С. 60.
11. Больница им. С.П. Боткина. Конкурсный проект реконструкции. Сортировочно-хирургический павильон. План, фасад. Арх. А.И. Гегелло, Л.Л. Кричевский, Г.А. Симонов. 1926

г. // ФГБУК «Государственный научно-исследовательский музей архитектуры им. А.В. Щусева». Инв. Р Ia-7671/4.– [Эл. ресурс] – URL: <https://gokatalog.ru/portal/#/collections?id=21134568> (дата обращения: 28.02.2025).

12. Больница им. С.П. Боткина. Конкурсный проект реконструкции. Сортировочно-хирургический павильон. Разрезы, план. Арх. А.И. Гегелло, Л.Л. Кричевский, Г.А. Симонов. 1926 г. // ФГБУК «Государственный научно-исследовательский музей архитектуры им. А.В. Щусева». Инв. Р Ia-7671/4. – [Эл. ресурс] – URL: <https://gokatalog.ru/portal/#/collections?id=21134559> (дата обращения: 28.02.2025).

13. Больница им. С.П. Боткина. Хирургический павильон. Проект фасада. Арх. А.И. Гегелло, Л.Л. Кричевский. 1926 г. // ФГБУК «Государственный научно-исследовательский музей архитектуры им. А.В. Щусева». Инв. Р Ia-7999/46. – [Эл. ресурс] – URL: <https://gokatalog.ru/portal/#/collections?id=23994182> (дата обращения: 28.02.2025).

14. Больница им. С.П. Боткина. Хирургический павильон. Проект бокового фасада. Арх. А.И. Гегелло, Л.Л. Кричевский. 1926 г. // ФГБУК «Государственный научно-исследовательский музей архитектуры им. А.В. Щусева». Инв. Р Ia-7999/45. – [Эл. ресурс] – URL: <https://gokatalog.ru/portal/#/collections?id=23990073> (дата обращения: 28.02.2025).

15. Больница им. С.П. Боткина. Хирургический павильон. 1-й этаж. Арх. А.И. Гегелло, Л.Л. Кричевский. Ок. 1929 г. // ФГБУК «Государственный научно-исследовательский музей архитектуры им. А.В. Щусева». Инв. Р Ia-7999/43. – [Эл. ресурс] – URL: <https://gokatalog.ru/portal/#/collections?id=23990129> (дата обращения: 28.02.2025).

16. Больница им. С.П. Боткина. Хирургический павильон. 2-й этаж. Арх. А.И. Гегелло, Л.Л. Кричевский. Ок. 1929 г. // ФГБУК «Государственный научно-исследовательский музей архитектуры им. А.В. Щусева». № по КП: ОФ-6290/42. – [Эл. ресурс] – URL: <https://gokatalog.ru/portal/#/collections?id=11477599> (дата обращения: 28.02.2025).

17. Больница им. С.П. Боткина. Хирургическое отделение. Вид бокового фасада. Конец 1920-х – начало 1930-х гг. // ФГБУК «Государственный научно-исследовательский музей архитектуры им. А.В. Щусева». № по КП: ОФ-5303/10. – [Эл. ресурс] – URL: <https://gokatalog.ru/portal/#/collections?id=11652790> (дата обращения: 28.02.2025).

18. Больница им. С.П. Боткина. Хирургическое отделение. 1933 г. // СПб ГБУК «Государственный музей истории Санкт-Петербурга». Инв. № П-Б-18362-ф. – [Эл. ресурс] – URL: <https://gokatalog.ru/portal/#/collections?id=55647418> (дата обращения: 28.02.2025).

19. Больница им. С.П. Боткина. Хирургическое отделение. Лестница. 1930-е гг. // ФГБУК «Государственный научно-исследовательский музей архитектуры им. А.В. Щусева». № по КП: ОФ-5303/26. – [Эл. ресурс] – URL: <https://gokatalog.ru/portal/#/collections?id=11652947> (дата обращения: 28.02.2025).

20. Больница им. С.П. Боткина. Хирургическое отделение. Лестница. 1930-е гг. // ФГБУК «Государственный научно-исследовательский музей архитектуры им. А.В. Щусева». № по КП: ОФ-5303/27. – [Эл. ресурс] – URL: <https://goskatalog.ru/portal/#/collections?id=11652935> (дата обращения: 28.02.2025).

21. Больница им. С.П. Боткина. Хирургическое отделение. Коридор. 1930-е гг. // ФГБУК «Государственный научно-исследовательский музей архитектуры им. А.В. Щусева». № по КП: ОФ-5303/47. – [Эл. ресурс] – URL: <https://goskatalog.ru/portal/#/collections?id=11652820> (дата обращения: 28.02.2025).

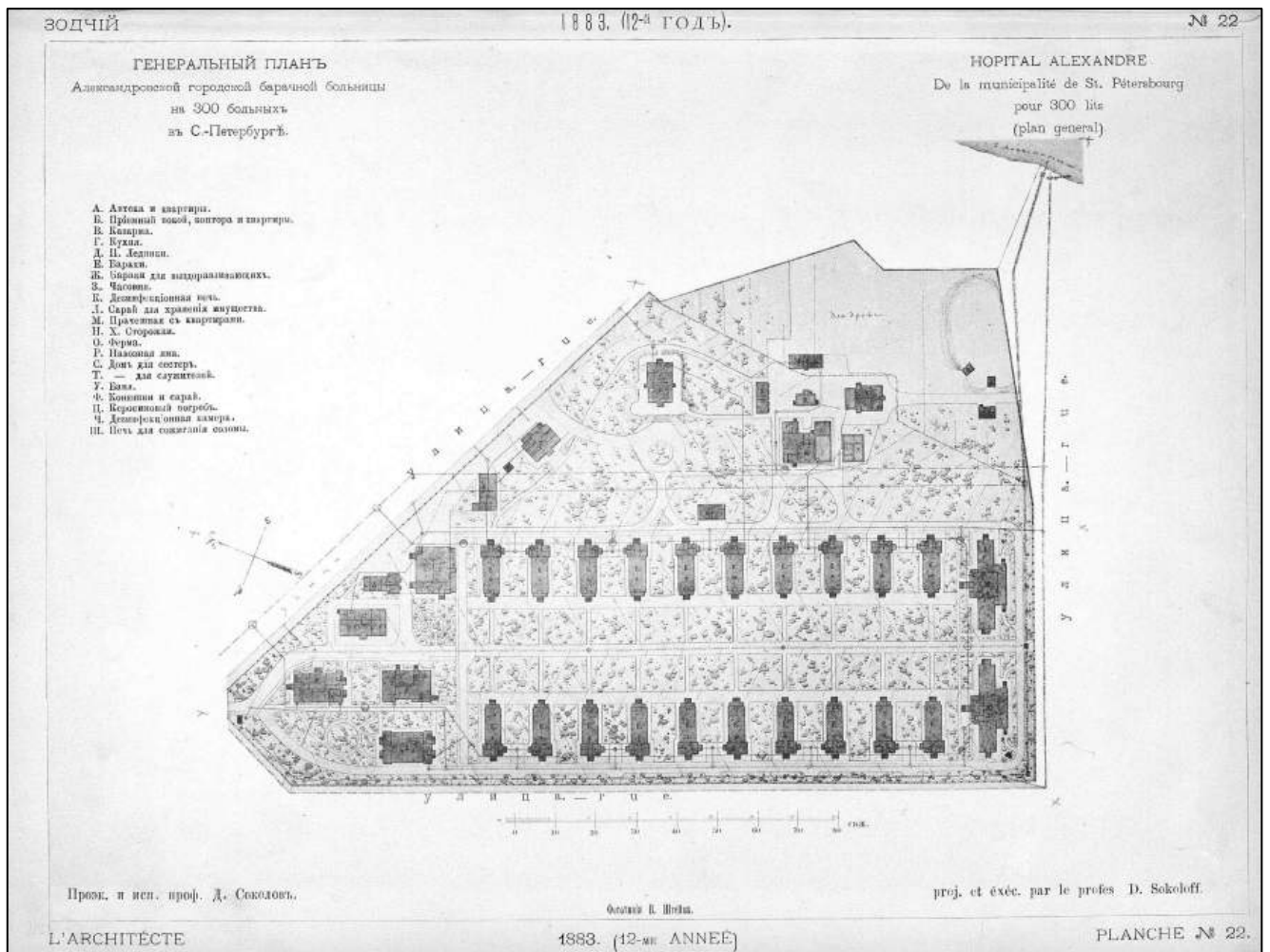
22. Больница им. С.П. Боткина. Хирургическое отделение. Палата. 1930-е гг. // ФГБУК «Государственный научно-исследовательский музей архитектуры им. А.В. Щусева». № по КП: ОФ-5303/46. – [Эл. ресурс] – URL: <https://goskatalog.ru/portal/#/collections?id=11652834> (дата обращения: 28.02.2025).

23. Городская инфекционная больница им. С.П. Боткина. Проект реконструкции. Генеральный план. 1966-1990 гг. // Больница Боткина: 140 лет служения людям, 1882-2022. – СПб., 2022.

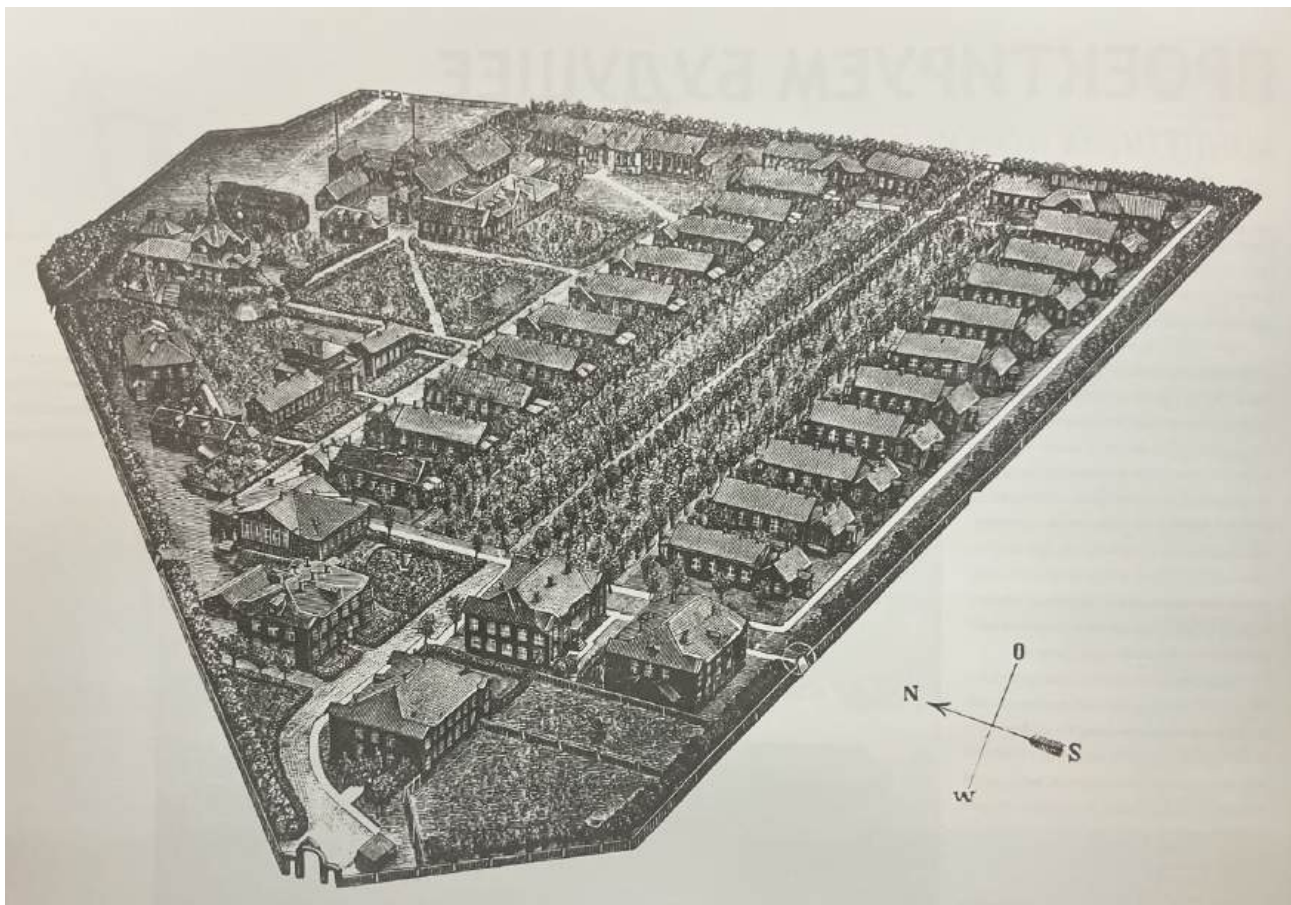
24. Ул. Миргородская, д. 3, Лит. 3. Дворовой фасад. 1990-е гг. // Архив КГИОП. П. 680.

25. Ул. Миргородская, д. 3, Лит. 3. 1990-е гг. // Архив КГИОП. П. 680.

26. Ул. Миргородская, д. 3, Лит. 3. 1990-е гг. // Архив КГИОП. П. 680.



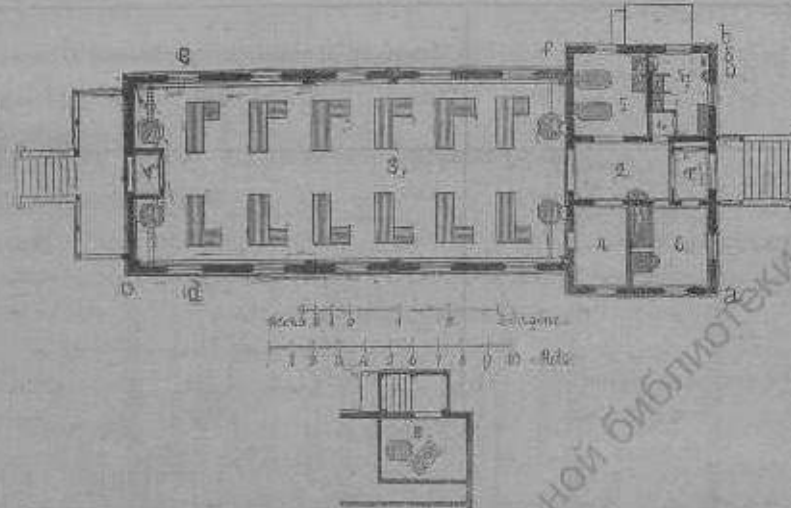
1. Генеральный план Александровской городской барачной больницы в Санкт-Петербурге. Арх. Д. Соколов. 1880 г.



2. Генеральный план Александровской городской барачной больницы в Санкт-Петербурге. 1881 г.


этажъ барака. Планъ его изображенъ на рис. 7, фасадъ по линіи

Рис. 7.



1—спни и тѣлѣбуры, 2—передняя, 3—палата, 4—дежурная, 5—ванна, 6—буфетъ,  
7—ватеръ-клозеты, мочевни и умывальники, 8—пзавъ порвала (подъ клозетами  
сѣ. бочками для экспрессентовъ).

Рис. 8.



Фасадъ барака по линіи ab (см. рис. 7).

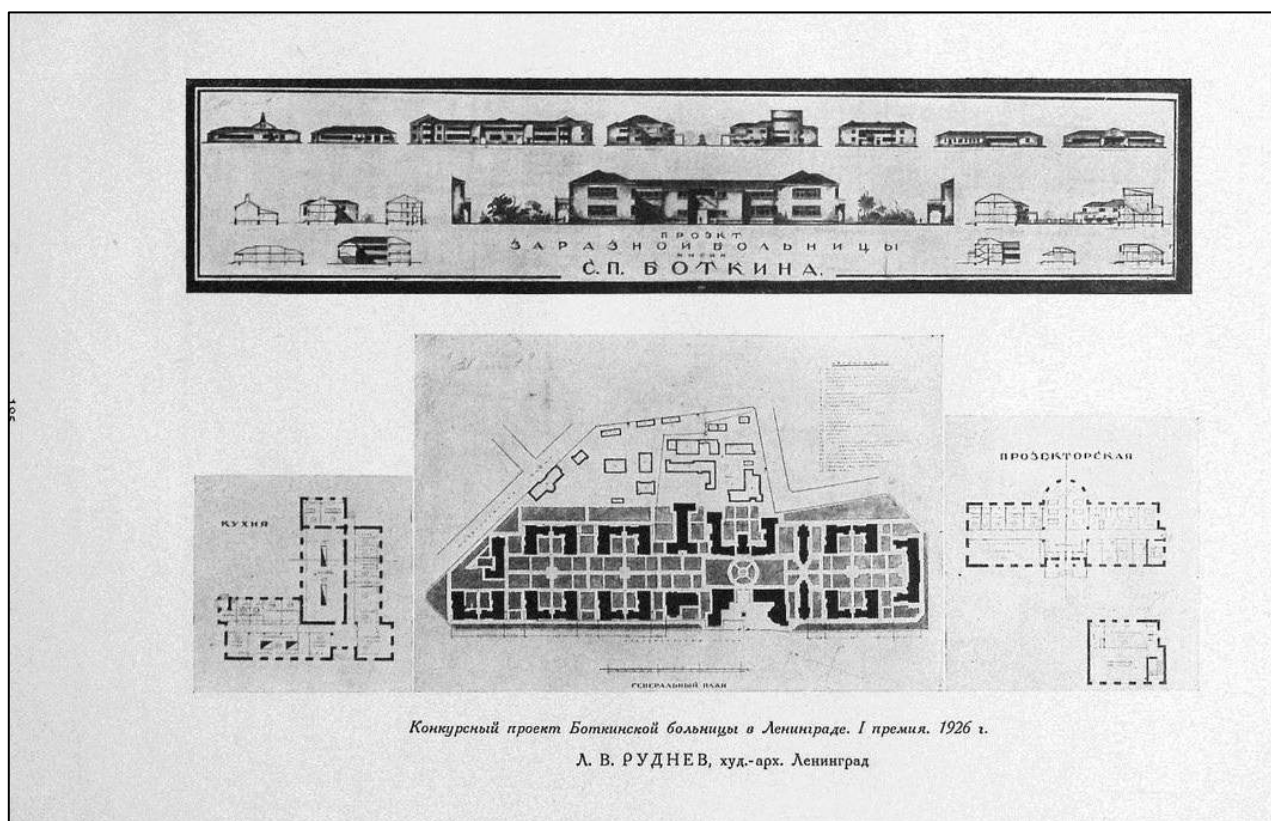
3. Александровская городская барачная больница. План и фасад барака на 12 больных или 15 выздоравливающих Арх. Д.Д. Соколов. 1881 г.



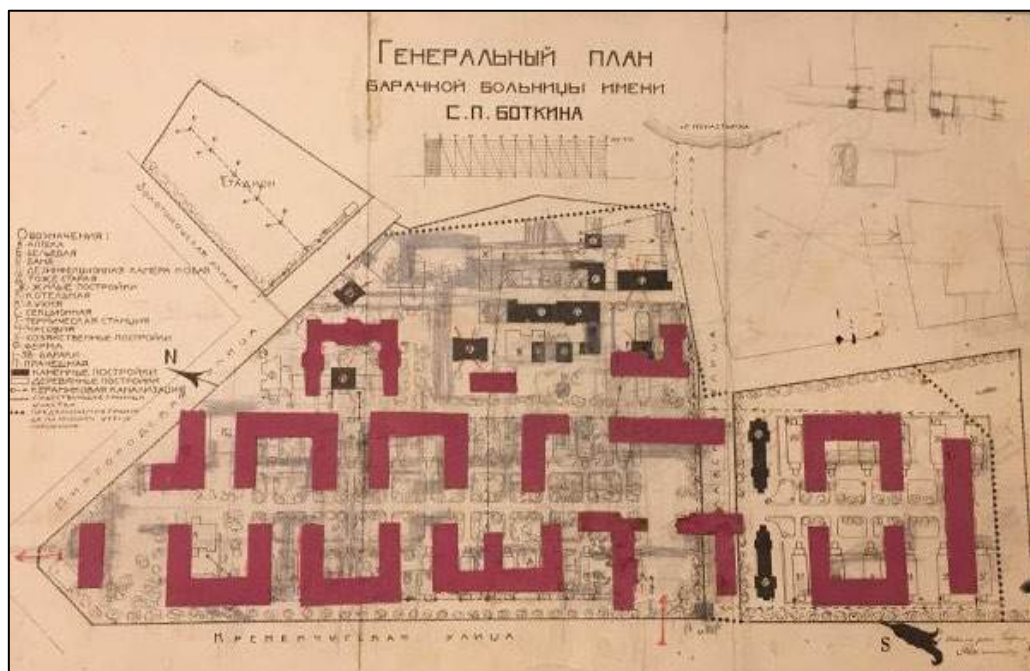
4. Александровская городская барачная больница. 1885-1890-е гг.




5. Городская барачная больница им. С.П. Боткина. Проект строительства новых корпусов на Золотоношенской улице. Генеральный план. Арх. Л.В. Шмеллинг. 1915 г.




6. Больница им. С.П. Боткина. Конкурсный проект реконструкции. I премия. Арх. Л.В. Руднев. 1926 г.



7. Больница им. С.П. Боткина. Конкурсный проект реконструкции. Генеральный план. Рекомендованный вариант. Арх. А.И. Гегелло, Л.Л. Кричевский, Г.А. Симонов. 1926 г.



8 Проект больницы им. С.П. Боткина. Генеральный план. Арх. А.И. Гегелло, Д.Л. Кричевский. 1927-1929 гг.



9. Проект больницы им. С.П. Боткина. Проект благоустройства. Арх. А.И. Гегелло, Д.Л. Кричевский. 1929-1931 гг.

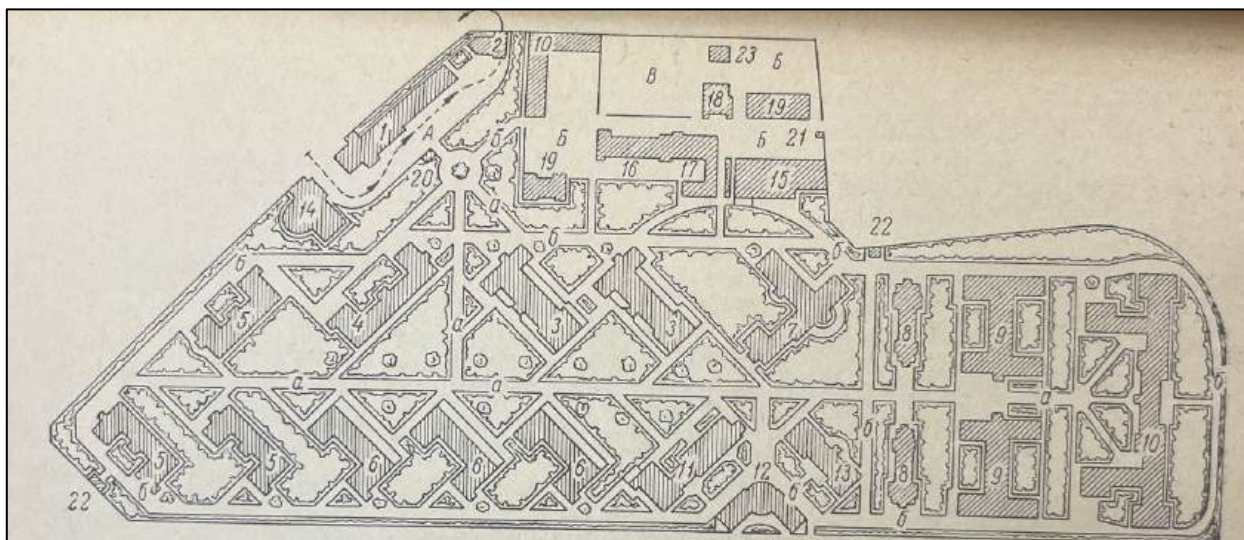
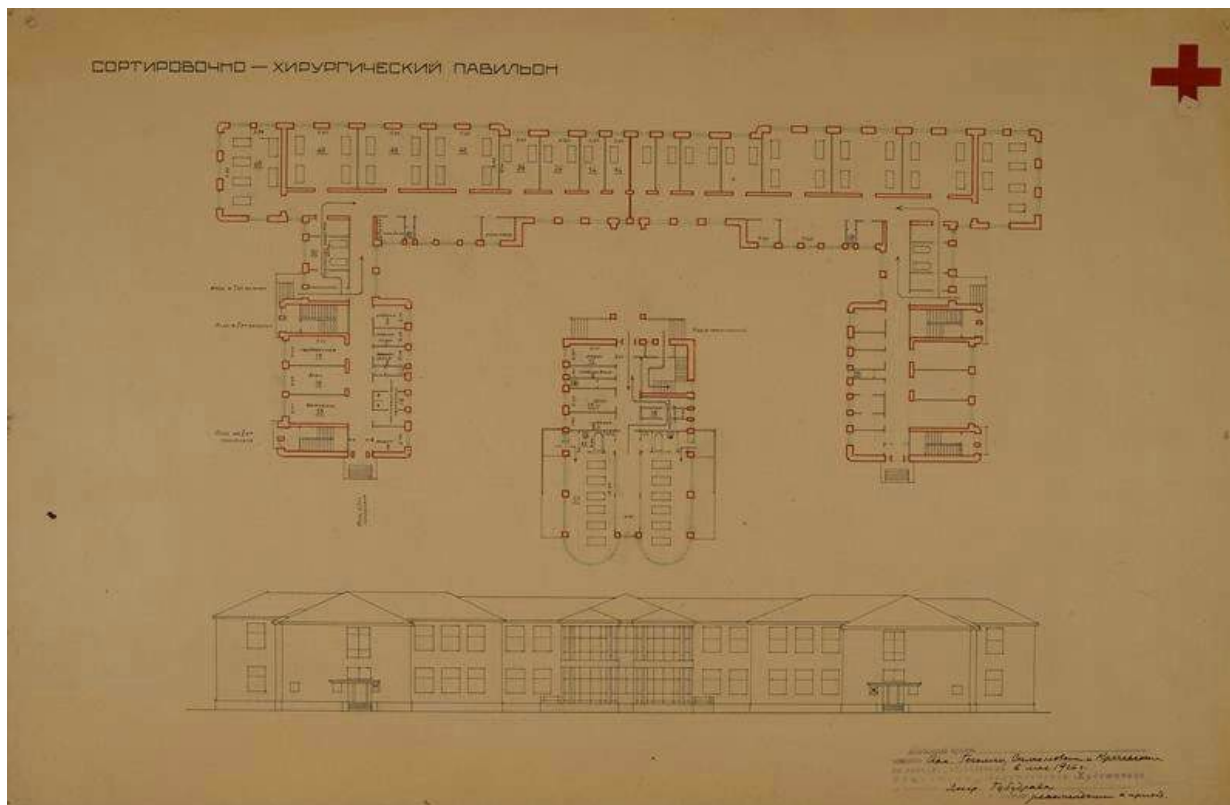


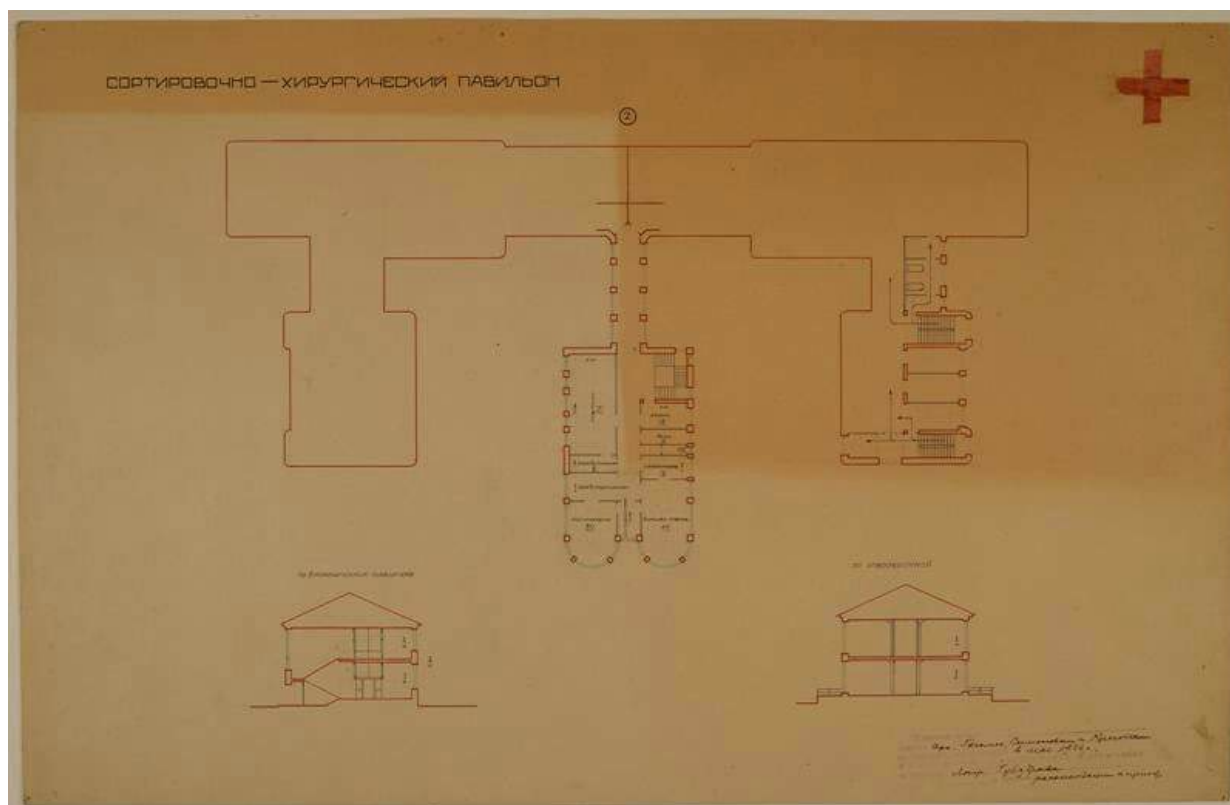
Рис. 11. Генеральный план реконструкции больницы на 950 коек (постройка начата в 1927 г.). Площадь участка—11,4 га. Проект арх. А. И. Гегелло, проф. Г. А. Ивашенцова и д-ра Н. Г. Котова

А—двор приемного покоя, огражденный от остальной больничной территории; 1—приемный покой и административное здание больницы; 2—здание для дезинфекции автомобилей скорой помощи; 3—изоляционные павильоны (по 50 коек); 4—сортировочный павильон (50 коек); 5—павильон летучих инфекций для взрослых (по 50 коек); 6—павильоны летучих инфекций детские (корь, скарлатина, дифтерия); 7—хирургический павильон нелетучих инфекций (по 25 коек); 8—павильоны нелетучих инфекций (по 50 коек); 9—то же по 100 коек; 10—то же на 200 коек; 11—аптека и лаборатория; 12—прозекторская; 13—рентген и световоспринимающая станция; 14—аудитория и студенческие лаборатории; 15—центральная кухня; 16—прачечная; 17—дезинфекционная станция; 18—центральная парораспределительная станция, получающая пар от городской электрической станции; 19—службы; 20—контрольный пункт у входа на собственно больничную территорию; 21—стояночная будка; 22—трансформаторные будки; 23—термическая станция; Б—хозяйственный двор; В—площадь для очистки сооружений; а—дороги заразного движения; б—дороги незаразного движения.


10. Генеральный план реконструкции больницы им. С.П. Боткина. Арх. А.И. Гегелло, Д.Л. Кричевский. 1927-1938 гг.




11. Больница им. С.П. Боткина. Конкурсный проект реконструкции.  
Сортировочно-хирургический павильон. План, фасад.  
Арх. А.И. Гегелло, Л.Л. Кричевский, Г.А. Симонов. 1926 г.



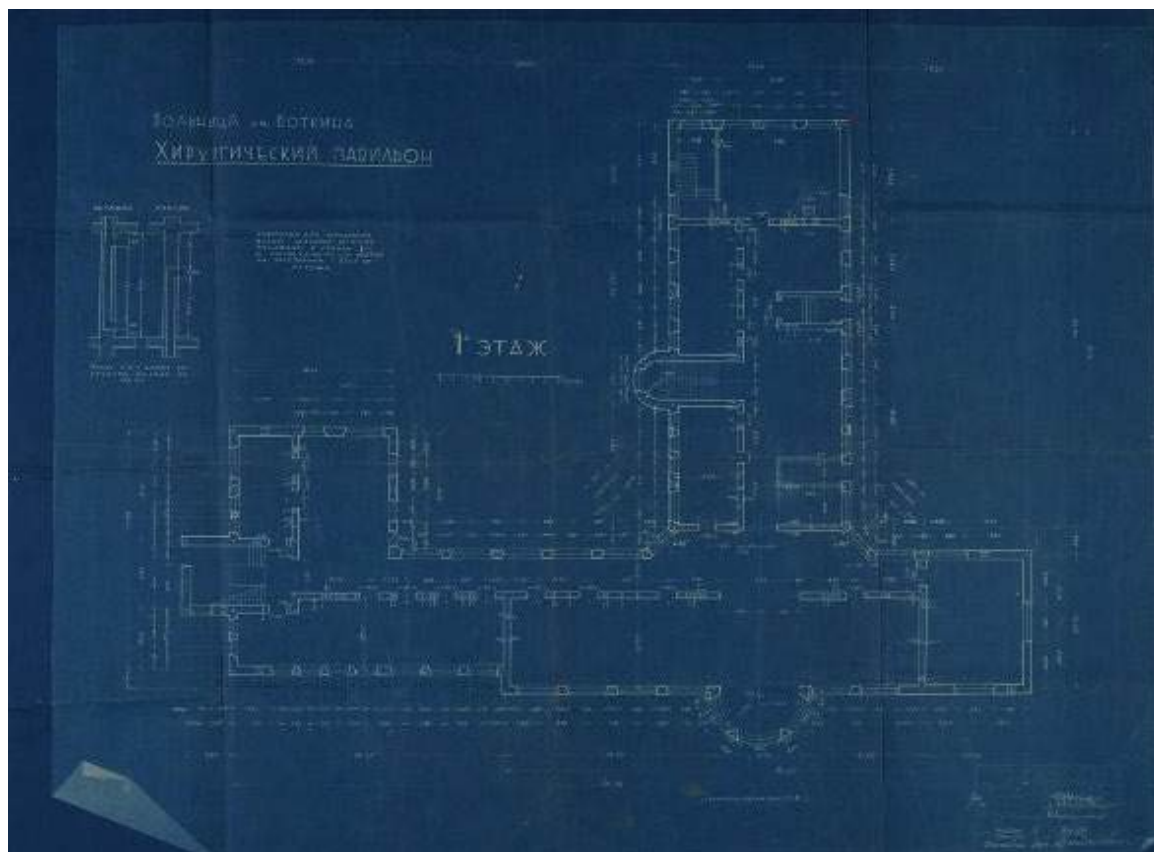
12. Больница им. С.П. Боткина. Конкурсный проект реконструкции.  
Сортировочно-хирургический павильон. Разрезы, план.  
Арх. А.И. Гегелло, Л.Л. Кричевский, Г.А. Симонов. 1926 г.



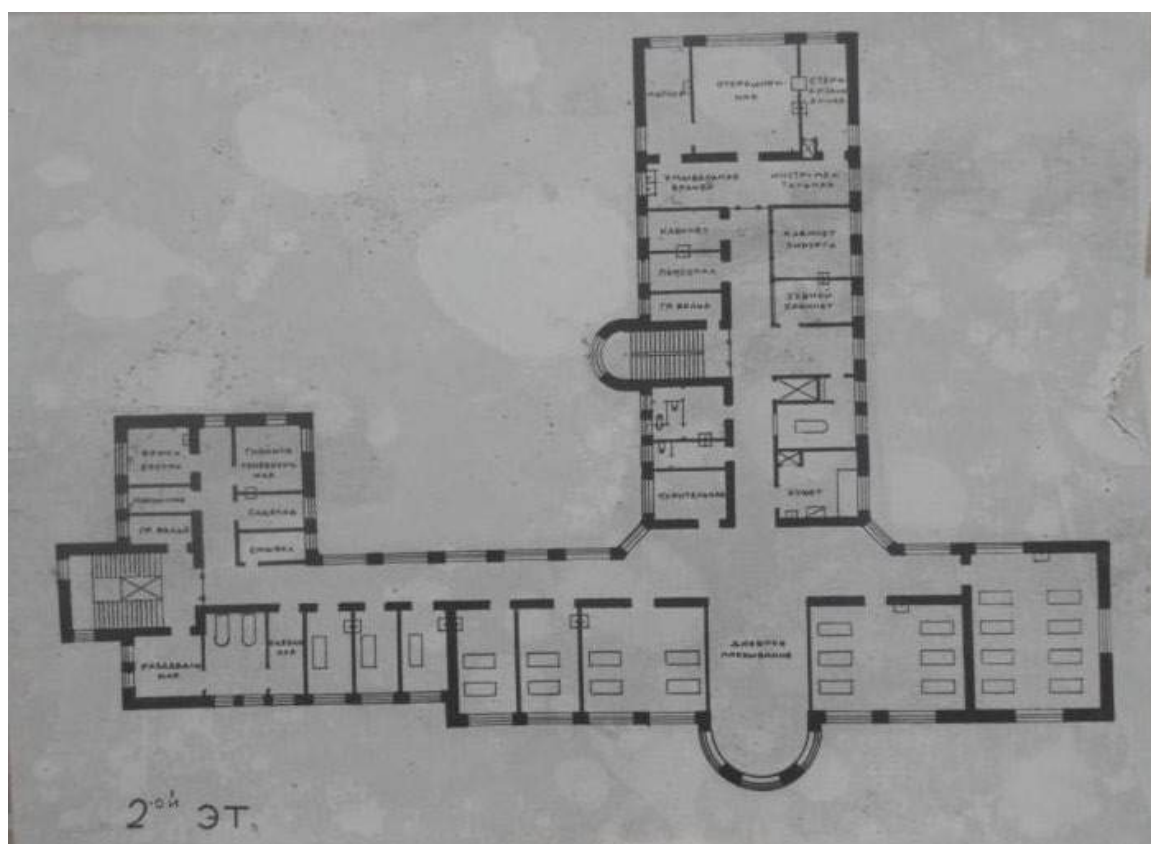
13. Больница им. С.П. Боткина. Хирургический павильон. Проект фасада.  
Арх. А.И. Гегелло, Л.Л. Кричевский. 1926 г.



14. Больница им. С.П. Боткина. Хирургический павильон. Проект бокового фасада.  
Арх. А.И. Гегелло, Л.Л. Кричевский. 1926 г.



15. Больница им. С.П. Боткина. Хирургический павильон. 1-й этаж.  
Арх. А.И. Гегелло, Л.Л. Кричевский. Ок. 1929 г.



16. Больница им. С.П. Боткина. Хирургический павильон. 2-й этаж.  
Арх. А.И. Гегелло, Л.Л. Кричевский. Ок. 1929 г.



17. Больница им. С.П. Боткина. Хирургическое отделение. Вид бокового фасада.  
Конец 1920-х – начало 1930-х гг.



18. Больница им. С.П. Боткина. Хирургическое отделение. 1933 г.



19. Больница им. С.П. Боткина. Хирургическое отделение. Лестница. 1930-е гг.



20. Больница им. С.П. Боткина. Хирургическое отделение. Лестница. 1930-е гг.



21. Больница им. С.П. Боткина. Хирургическое отделение. Коридор. 1930-е гг.



22. Больница им. С.П. Боткина. Хирургическое отделение. Палата. 1930-е гг.



23. Городская инфекционная больница им. С.П. Боткина. Проект реконструкции. Генеральный план. 1966-1990 гг.



24. Ул. Миргородская, д. 3, Лит. 3. Дворовой фасад. 1990-е гг.



25. Ул. Миргородская, д. 3, Лит. 3. 1990-е гг.



26. Ул. Миргородская, д. 3, Лит. 3. 1990-е гг.

**Приложение № 10 к Акту**

по результатам государственной историко-культурной экспертизы проектной документации на проведение работ по сохранению объекта культурного наследия регионального значения «Хирургический корпус» по адресу: Санкт-Петербург, Миргородская ул., 3, лит. 3 (Санкт-Петербург, Миргородская улица, дом 3, литера 3), входящего в состав объекта культурного наследия регионального значения «Комплекс Александровской барачной больницы (больницы им. С. П. Боткина)»: «Капитальный ремонт, реставрация и приспособление объекта культурного наследия регионального значения «Хирургический корпус», входящего в состав объекта культурного наследия регионального значения «Комплекс Александровской барачной больницы (больницы им. С. П. Боткина)», расположенного по адресу: Санкт-Петербург, ул. Миргородская, д. 3, лит. 3, для современного использования (Реставрация, ремонт и приспособление для современного использования объекта культурного наследия регионального значения «Хирургический корпус» по адресу: Санкт-Петербург, ул. Миргородская, д. 3, лит. 3, в составе объекта культурного наследия регионального значения «Комплекс Александровской барачной больницы (больницы им. С. П. Боткина)» (шифр: СР-512-24), разработанной ООО «НИИПИ Спецреставрация» в 2025 году

**Копии протоколов заседаний экспертной комиссии**

## Протокол № 1

**организационного заседания экспертной комиссии по проведению государственной историко-культурной экспертизы проектной документации на проведение работ по сохранению объекта культурного наследия регионального значения «Хирургический корпус» по адресу: Санкт-Петербург, Миргородская ул., 3, лит. 3 (Санкт-Петербург, Миргородская улица, дом 3, литера 3), входящего в состав объекта культурного наследия регионального значения «Комплекс Александровской барачной больницы (больницы им. С. П. Боткина)»: «Капитальный ремонт, реставрация и приспособление объекта культурного наследия регионального значения «Хирургический корпус», входящего в состав объекта культурного наследия регионального значения «Комплекс Александровской барачной больницы (больницы им. С. П. Боткина)», расположенного по адресу: Санкт-Петербург, ул. Миргородская, д. 3, лит. 3, для современного использования. 1 и 2 этап (Реставрация, ремонт и приспособление для современного использования объекта культурного наследия регионального значения «Хирургический корпус» по адресу: Санкт-Петербург, ул. Миргородская, д. 3, лит. 3, в составе объекта культурного наследия регионального значения «Комплекс Александровской барачной больницы (больницы им. С. П. Боткина)» (шифр: СР-512-24), разработанной ООО «НИИПИ Спецреставрация» в 2025 году**

г. Санкт-Петербург

01 августа 2025 г.

### **Присутствовали:**

**ТЕРСКАЯ ИРИНА ВЛАДИМИРОВНА**, образование высшее (Ленинградский государственный университет им. А.А. Жданова, исторический факультет, 1984 г.), историк, стаж работы 40 лет, пенсионер. Аттестована в качестве государственного эксперта по проведению государственной историко-культурной экспертизы на основании приказа МКРФ от 24.01.2024 № 105. Объекты экспертизы: выявленные объекты культурного наследия в целях обоснования целесообразности включения данных объектов в реестр; документы, обосновывающие включение объектов культурного наследия в реестр; документы, обосновывающие исключение объектов культурного наследия из реестра; документы, обосновывающие изменение категории историко-культурного значения объекта культурного наследия; проектная документация на проведение работ по сохранению объектов культурного наследия; документация или разделы документации, обосновывающие меры по обеспечению сохранности объекта культурного наследия, включенного в реестр, выявленного объекта культурного наследия либо объекта, обладающего признаками объекта культурного наследия, при проведении земляных, мелиоративных, хозяйственных работ, указанных в статье 30 Федерального закона № 73-ФЗ работ по использованию лесов и иных работ в границах территории объекта культурного наследия либо на земельном участке, непосредственно связанном с земельным участком в границах территории объекта культурного наследия.

**САЮШЕВ БОРИС МИХАЙЛОВИЧ**, образование высшее (Санкт-Петербургский государственный архитектурно-строительный университет (СПбГАСУ). Кафедра реставрации и реконструкции архитектурного наследия 2011 г.), архитектор-реставратор, стаж работы 18 лет, место работы: ООО «А-проект», должность – заместитель главного архитектора. Аттестован на первую категорию архитектора (направление-проектные работы по реставрации и консервации на объектах культурного наследия). Приказ МК РФ №4605-12-05 от 28.07.2016. Аттестован

в качестве государственного эксперта по проведению государственной историко-культурной экспертизы на основании приказа МК РФ: № 1003 от 03.06.2025. Объекты экспертизы: выявленные объекты культурного наследия в целях обоснования целесообразности включения данных объектов в реестр; документы, обосновывающие включение объектов культурного наследия в реестр; проектная документация на проведение работ по сохранению объектов культурного наследия; разделы об обеспечении сохранности объекта культурного наследия, включенного в реестр, выявленного объекта культурного наследия, входящие в состав проектной или иной документации, проекты обеспечения сохранности указанных объектов при проведении земляных, строительных, мелиоративных, хозяйственных работ, указанных в статье 30 Федерального закона от 25.06.2002 № 73-ФЗ «Об объектах культурного наследия (памятниках истории и культуры) народов Российской Федерации» работ по использованию лесов и иных работ, включающие оценку воздействия таких работ на указанные объекты и содержащие меры по обеспечению сохранности указанных объектов при проведении таких работ в границах территорий указанных объектов либо на земельном участке, непосредственно связанном с земельным участком в границах территорий указанных объектов.

**КУМИНОВ СЕРГЕЙ ЕВГЕНЬЕВИЧ**, образование высшее (ГОУВПО «Санкт-Петербургский государственный политехнический университет»: диплом бакалавра АВБ №0612206, выдан 27 июня 2003 г., диплом магистра ВМА №0043117, выдан 24 июня 2005 г. ФГАОУВО «Санкт-Петербургский политехнический университет Петра Великого»: диплом о профессиональной переподготовке по программе «Промышленное и гражданское строительство» № 781900006086, выдан 26 апреля 2017 г.), стаж работы - 17 лет, место работы - ООО «А-проект» (должность – Генеральный директор). Аттестован в качестве государственного эксперта по проведению государственной историко-культурной экспертизы на основании приказа МК РФ от 24.06.2025 № 1102. Объекты экспертизы: проектная документация на проведение работ по сохранению объектов культурного наследия; разделы об обеспечении сохранности объекта культурного наследия, включенного в реестр, выявленного объекта культурного наследия, входящие в состав проектной или иной документации, проекты обеспечения сохранности указанных объектов при проведении земляных, строительных, мелиоративных, хозяйственных работ, указанных в статье 30 Федерального закона от 25.03.2002 №73-ФЗ «Об объектах культурного наследия (памятниках истории и культуры) народов Российской Федерации» работ по использованию лесов и иных работ, включающие оценку воздействия таких работ на указанные объекты и содержащие меры по обеспечению сохранности указанных объектов при проведении таких работ в границах территорий указанных объектов либо на земельном участке непосредственно связанном с земельным участком в границах территорий указанных объектов. Аттестован специалиста - инженер I категории в области сохранения объектов культурного наследия (за исключением спасательных археологических полевых работ), в области реставрации иных культурных ценностей приказом Министерства культуры России от 12.10.2018 № 1788.

#### **Повестка дня:**

1. Утверждение состава членов экспертной комиссии.
2. Выборы председателя и ответственного секретаря экспертной комиссии.
3. Определение порядка работы и принятия решений экспертной комиссии.
4. Определение основных направлений работы экспертов.
5. Утверждении календарного плана работы экспертной комиссии.

6. О принятии от Заказчика документов для проведения экспертизы.
7. О запросе у Заказчика дополнительной документации, необходимой для проведения государственной историко-культурной экспертизы.

#### **1. Утверждение состава членов экспертной комиссии.**

**Слушали:** Терская И.В. – об утверждении состава членов экспертной комиссии.

**Постановили:** утвердить следующий состав членов экспертной комиссии:

- Терская И.В.;
- Саюшев Б.М.;
- Куминов С.Е.

**Голосование:** 3 человека – за, против – нет, воздержавшихся – нет. Принято единогласно.

#### **2. Выборы председателя и ответственного секретаря экспертной комиссии.**

**Слушали:** Терская И.В. – о выборе председателя экспертной комиссии и ее ответственного секретаря.

**Постановили:**

- Председателем экспертной комиссии выбрать – Терскую И.В.;
- Ответственным секретарем экспертной комиссии выбрать – Саюшеву Б.М.;

**Голосование:** 3 человека – за, против – нет, воздержавшихся – нет. Принято единогласно.

#### **3. Определение порядка работы и принятия решений экспертной комиссии.**

**Слушали:** Терская И.В. – об утверждении порядка работы и принятия решений экспертной комиссии.

**Постановили:** Экспертная комиссия проводит заседания в ходе выполнения государственной историко-культурной экспертизы, решения экспертной комиссии принимаются коллегиально, после проведения необходимых научных исследований, визуального изучения объекта и анализа проектной документации на проведение работ по сохранению объекта культурного наследия регионального значения «Хирургический корпус» по адресу: Санкт-Петербург, Миргородская ул., 3, лит. 3 (Санкт-Петербург, Миргородская улица, дом 3, литера 3), входящего в состав объекта культурного наследия регионального значения «Комплекс Александровской барачной больницы (больницы им. С. П. Боткина)»: «Капитальный ремонт, реставрация и приспособление объекта культурного наследия регионального значения «Хирургический корпус», входящего в состав объекта культурного наследия регионального значения «Комплекс Александровской барачной больницы (больницы им. С. П. Боткина)», расположенного по адресу: Санкт-Петербург, ул. Миргородская, д. 3, лит. 3, для современного использования. 1 и 2 этап (Реставрация, ремонт и приспособление для современного использования объекта культурного наследия регионального значения «Хирургический корпус» по адресу: Санкт-Петербург, ул. Миргородская, д. 3, лит. 3, в составе объекта культурного наследия регионального значения «Комплекс Александровской барачной больницы (больницы им. С. П. Боткина)» (шифр: СР-512-24), разработанной ООО «НИИПИ Спецреставрация» в 2025 году.

**Голосование:** 3 человека – за, против – нет, воздержавшихся – нет. Принято единогласно.

#### **4. Определение основных направлений работы экспертов.**

**Слушали:** Терская И.В. – об утверждении основных направлений работы экспертов.

**Постановили:** определить следующие направления работы экспертов:

- Терская И.В. – координация деятельности экспертов, изучение исходно-разрешительной документации, анализ проектной документации на проведение работ по сохранению объекта культурного наследия на предмет ее соответствия требованиям государственной охраны объектов культурного наследия.

- Саюшев Б.М. – научные исследования, изучение исходно-разрешительной документации; анализ проектной документации на проведение работ по сохранению объекта культурного наследия, определение состояния элементов предмета охраны объекта культурного наследия и предложенные проектные решения по его сохранению.

- Куминов С.Е. – изучение исходно-разрешительной документации; анализ проектной документации на проведение работ по сохранению объекта культурного наследия, оценка полноты и комплектности представленной на экспертизу проектной документации.

- Визуальное изучение объекта и оформление Акта по результатам государственной историко-культурной экспертизы выполнять коллегиально, ответственный за фотофиксацию – Терская И.В.

**Голосование:** 3 человека – за, против – нет, воздержавшихся – нет. Принято единогласно.

##### **5. Утверждении календарного плана работы экспертной комиссии.**

**Слушали:** Терская И.В. – об утверждении календарного плана работы экспертной комиссии.

**Постановили:** утвердить следующий календарный план работы экспертной комиссии:

Срок проведения экспертизы – с 01 августа 2025 г. по 04 августа 2025 г.

- 01 августа 2025 г. – натурное обследование объекта, фотофиксация современного состояния;

- 02 августа 2025 г. – 03 августа 2025 г. - ознакомление с проектной документацией, обработка материала, подготовка исторической справки, обработка материалов фотофиксации, иконографических материалов, графических материалов, подготовка приложений к Акту по результатам государственной историко-культурной экспертизы; оформление Акта по результатам государственной историко-культурной экспертизы;

- 04 августа 2025 г. – заседание комиссии, подписание Акта по результатам государственной историко-культурной экспертизы и передача Заказчику подписанного Акта по результатам государственной историко-культурной экспертизы.

**Голосование:** 3 человека – за, против – нет, воздержавшихся – нет. Принято единогласно.

##### **6. О принятии от Заказчика документов для проведения экспертизы.**

**Слушали:** Терская И.В. – о принятии от Заказчика документов для проведения экспертизы.

**Постановили:** для проведения государственной историко-культурной экспертизы принять от Заказчика документы в составе:

- проектная документация: «Капитальный ремонт, реставрация и приспособление объекта культурного наследия регионального значения «Хирургический корпус», входящего в состав объекта культурного наследия регионального значения «Комплекс Александровской барачной больницы (больницы им. С. П. Боткина)», расположенного по адресу: Санкт-Петербург, ул. Миргородская, д. 3, лит. 3, для современного использования. 1 и 2 этап (Реставрация, ремонт и приспособление для современного использования объекта культурного наследия регионального значения «Хирургический корпус» по адресу: Санкт-Петербург, ул. Миргородская, д. 3, лит. 3, в составе объекта культурного наследия регионального значения «Комплекс Александровской барачной больницы (больницы им. С. П. Боткина)» (шифр: СР-512-24), разработанная ООО «НИИПИ Спецреставрация» в 2025 году;

- копия распоряжения Комитета по государственному контролю, использованию и охране

- памятников истории и культуры (далее – КГИОП) от 20.10.2009 № 10-33 «О включении выявленных объектов культурного наследия в единый государственный реестр объектов культурного наследия (памятников истории и культуры) народов Российской Федерации»;
- копия распоряжения КГИОП от 16.04.2019 № 201-р «Об утверждении границ и режима использования территории объекта культурного наследия регионального значения «Комплекс Александровской барачной больницы (больницы им. С.П. Боткина)»;
  - копия распоряжения КГИОП от 12.05.2017 № 222-р «Об утверждении предмета охраны объекта культурного наследия регионального значения «Комплекс Александровской барачной больницы (больницы им. С.П. Боткина)»;
  - копия распоряжения КГИОП от 29.07.2021 № 07-19-396/21 «Об утверждении охранного обязательства собственника или иного законного владельца объекта культурного наследия регионального значения «Хирургический корпус», включенного в единый государственный реестр объектов культурного наследия (памятников истории и культуры) народов Российской Федерации» с Приложениями, в т.ч. копия паспорта объекта культурного наследия, оформленного КГИОП от 22.04.2024;
  - копия задания КГИОП № 01-52-3171/21-0-1 от 25.11.2021 на проведение работ по сохранению объекта культурного наследия, включенного в единый государственный реестр объектов культурного наследия (памятников истории и культуры) народов Российской Федерации, или выявленного объекта культурного наследия (реставрация, ремонт и приспособление для современного использования объекта культурного наследия) (реставрация, ремонт и приспособление для современного использования объекта культурного наследия);
  - копия разрешения КГИОП от 31.07.2025 № 01-26-1665/25-0-1 на проведение работ по сохранению объекта культурного наследия регионального значения «Хирургический корпус» (научно-исследовательские и изыскательские работы в рамках разработки проектной документации по сохранению объекта культурного наследия);
  - документы технического учета: копия технического паспорта на объект по адресу: Санкт-Петербург, Центральный район, Миргородская ул., д. 3, лит. 3, составленного ГУ ГУИОН ПИБ Центрального района от 05.01.2003; копии поэтажных планов строения Дома № 3 по Миргородской ул., Лит. 3, составленных ГУ ГУИОН ПИБ Центрального района от 05.01.2003 (планировка помещений по состоянию на 1976 г.); копия ведомости помещений и их площадей объекта по адресу: Санкт-Петербург, Центральный район, Миргородская ул., д. 3, лит. 3, составленного ГУ ГУИОН ПИБ Центрального района от 05.01.2003 (планировка помещений по состоянию на 1976 г.);
  - правоустанавливающие документы: копия выписки из Единого государственного реестра недвижимости об объекте недвижимости (далее – ЕГРН) от 08.07.2025 № КУВИ-001/2025-136441664 на земельный участок с кадастровым номером 78:31:0001519:433 по адресу: Российская Федерация, Санкт-Петербург, внутригородское муниципальное образование Санкт-Петербурга муниципальный округ Лиговка-Ямская, Миргородская улица, земельный участок 3а (местоположение: Российская Федерация, Санкт-Петербург, внутригородское муниципальное образование Санкт-Петербурга муниципальный округ Лиговка-Ямская, Миргородская улица, дом 3, литера А); копия выписки из ЕГРН от 08.07.2025 № КУВИ-001/2025-136438768 на здание с кадастровым номером 78:31:0001519:28 по адресу: г. Санкт-Петербург, Миргородская улица, дом 3, литера 3;
  - копия выписки из реестра лицензий на осуществление деятельности по сохранению объектов культурного наследия (памятников истории и культуры) народов Российской Федерации,

выданной ООО «НИиПИ Спецреставрация» (лицензия МКРФ № 02602 от 15.06.2015; переоформлена на основании приказа № 1187 от 12.07.2018; номер лицензии в Едином реестре учета лицензий: Л040-00103-00/00409696).

**Голосование:** 3 человека – за, против – нет, воздержавшихся – нет. Принято единогласно.

**7. О запросе у Заказчика дополнительной документации, необходимой для проведения государственной историко-культурной экспертизы.**

**Слушали:** Терская И.В. – о запросе у Заказчика дополнительной документации, необходимой для проведения государственной историко-культурной экспертизы.

**Постановили:** в случае необходимости запрашивать у Заказчика дополнительную документацию для проведения государственной историко-культурной экспертизы в рабочем порядке.

**Голосование:** 3 человека – за, против – нет, воздержавшихся – нет. Принято единогласно.

Председатель экспертной комиссии:

Терская Ирина Владимировна



Подпись:

01 августа 2025 г.

Ответственный секретарь  
экспертной комиссии:

Саюшев Борис Михайлович



Подпись:

01 августа 2025 г.

Член экспертной комиссии:

Куминов Сергей Евгеньевич



Подпись:

01 августа 2025 г.

**Протокол № 2**

**заседания экспертной комиссии по проведению государственной историко-культурной экспертизы проектной документации на проведение работ по сохранению объекта культурного наследия регионального значения «Хирургический корпус» по адресу: Санкт-Петербург, Миргородская ул., 3, лит. 3 (Санкт-Петербург, Миргородская улица, дом 3, литера 3), входящего в состав объекта культурного наследия регионального значения «Комплекс Александровской барачной больницы (больницы им. С. П. Боткина)»: «Капитальный ремонт, реставрация и приспособление объекта культурного наследия регионального значения «Хирургический корпус», входящего в состав объекта культурного наследия регионального значения «Комплекс Александровской барачной больницы (больницы им. С. П. Боткина)», расположенного по адресу: Санкт-Петербург, ул. Миргородская, д. 3, лит. 3, для современного использования. 1 и 2 этап (Реставрация, ремонт и приспособление для современного использования объекта культурного наследия регионального значения «Хирургический корпус» по адресу: Санкт-Петербург, ул. Миргородская, д. 3, лит. 3, в составе объекта культурного наследия регионального значения «Комплекс Александровской барачной больницы (больницы им. С. П. Боткина)» (шифр: СР-512-24), разработанной ООО «НИиПИ Спецреставрация» в 2025 году**

г. Санкт-Петербург

04 августа 2025 г.

**Присутствовали аттестованные эксперты:**

***Председатель экспертной комиссии:***

**Терская Ирина Владимировна** – эксперт по проведению государственной историко-культурной экспертизы (приказ об аттестации Министерства культуры Российской Федерации № 105 от 24.01.2024).

***Ответственный секретарь экспертной комиссии:***

**Саюшев Борис Михайлович** – эксперт по проведению государственной историко-культурной экспертизы (приказ об аттестации Министерства культуры Российской Федерации № 1003 от 03.06.2025).

***Член экспертной комиссии:***

**Куминов Сергей Евгеньевич** – эксперт по проведению государственной историко-культурной экспертизы (приказ об аттестации Министерства культуры Российской Федерации № 1102 от 24.06.2025).

**Повестка дня:**

1. Рассмотрение вывода государственной историко-культурной экспертизы проектной документации на проведение работ по сохранению объекта культурного наследия регионального значения «Хирургический корпус» по адресу: Санкт-Петербург, Миргородская ул., 3, лит. 3 (Санкт-Петербург, Миргородская улица, дом 3, литера 3), входящего в состав объекта культурного наследия регионального значения «Комплекс Александровской барачной больницы (больницы им. С. П. Боткина)»: «Капитальный ремонт, реставрация и приспособление объекта культурного наследия регионального значения «Хирургический корпус», входящего в состав объекта культурного наследия регионального значения «Комплекс Александровской барачной больницы (больницы им. С. П. Боткина)», расположенного по адресу: Санкт-Петербург, ул. Миргородская, д. 3, лит. 3, для современного использования. 1 и 2 этап (Реставрация, ремонт и приспособление для современного использования объекта культурного наследия регионального значения «Хирургический

корпус» по адресу: Санкт-Петербург, ул. Миргородская, д. 3, лит. 3, в составе объекта культурного наследия регионального значения «Комплекс Александровской барачной больницы (больницы им. С. П. Боткина)» (шифр: СР-512-24), разработанной ООО «НИИПИ Спецреставрация» в 2025 году.

2. Согласование вывода и подписание Акта экспертизы цифровой электронной подписью.

3. Принятие решения о передаче Акта государственной историко-культурной экспертизы Заказчику.

**Слушали:** Терская И.В., Саюшев Б.М., Куминов С.Е.

**Постановили:**

1. Согласиться с тем, что представленная проектная документация на проведение работ по сохранению объекта культурного наследия регионального значения «Хирургический корпус» по адресу: Санкт-Петербург, Миргородская ул., 3, лит. 3 (Санкт-Петербург, Миргородская улица, дом 3, литера 3), входящего в состав объекта культурного наследия регионального значения «Комплекс Александровской барачной больницы (больницы им. С. П. Боткина)»: «Капитальный ремонт, реставрация и приспособление объекта культурного наследия регионального значения «Хирургический корпус», входящего в состав объекта культурного наследия регионального значения «Комплекс Александровской барачной больницы (больницы им. С. П. Боткина)», расположенного по адресу: Санкт-Петербург, ул. Миргородская, д. 3, лит. 3, для современного использования. 1 и 2 этап (Реставрация, ремонт и приспособление для современного использования объекта культурного наследия регионального значения «Хирургический корпус» по адресу: Санкт-Петербург, ул. Миргородская, д. 3, лит. 3, в составе объекта культурного наследия регионального значения «Комплекс Александровской барачной больницы (больницы им. С. П. Боткина)» (шифр: СР-512-24), разработанная ООО «НИИПИ Спецреставрация» в 2025 году, соответствует требованиям законодательства Российской Федерации в области государственной охраны объектов культурного наследия, представить оформленный текст Акта экспертизы в электронном виде с формулировкой вывода.

2. Согласовать вывод и подписать Акт экспертизы в порядке, установленном Положением о государственной историко-культурной экспертизе, утвержденным постановлением Правительства Российской Федерации от 25.04.2024 № 530 (в действующей редакции).

3. Передать заказчику Акт экспертизы, подписанный электронными подписями, со всеми прилагаемыми документами и материалами на электронном носителе в формате документа (PDF).

**Голосование по всем вопросам одновременно:** 3 человека – за, против – нет, воздержавшихся – нет. Принято единогласно.

Председатель экспертной комиссии:

Терская Ирина Владимировна



Подпись:

04 августа 2025 г.

Ответственный секретарь экспертной комиссии:

Саюшев Борис Михайлович




Подпись:

04 августа 2025 г.

Член экспертной комиссии:

Куминов Сергей Евгеньевич



Подпись:

04 августа 2025 г.

**Протокол № 3**

**заседания экспертной комиссии по проведению государственной историко-культурной экспертизы проектной документации на проведение работ по сохранению объекта культурного наследия регионального значения «Хирургический корпус» по адресу: Санкт-Петербург, Миргородская ул., 3, лит. 3 (Санкт-Петербург, Миргородская улица, дом 3, литера 3), входящего в состав объекта культурного наследия регионального значения «Комплекс Александровской барачной больницы (больницы им. С. П. Боткина)»: «Капитальный ремонт, реставрация и приспособление объекта культурного наследия регионального значения «Хирургический корпус», входящего в состав объекта культурного наследия регионального значения «Комплекс Александровской барачной больницы (больницы им. С. П. Боткина)», расположенного по адресу: Санкт-Петербург, ул. Миргородская, д. 3, лит. 3, для современного использования (Реставрация, ремонт и приспособление для современного использования объекта культурного наследия регионального значения «Хирургический корпус» по адресу: Санкт-Петербург, ул. Миргородская, д. 3, лит. 3, в составе объекта культурного наследия регионального значения «Комплекс Александровской барачной больницы (больницы им. С. П. Боткина)» (шифр: СР-512-24), разработанной ООО «НИИПИ Спецреставрация» в 2025 году**

г. Санкт-Петербург

01 сентября 2025 г.

**Присутствовали аттестованные эксперты:**

***Председатель экспертной комиссии:***

**Терская Ирина Владимировна** – эксперт по проведению государственной историко-культурной экспертизы (приказы об аттестации Министерства культуры Российской Федерации № 105 от 24.01.2024).

***Ответственный секретарь экспертной комиссии:***

**Саюшев Борис Михайлович** – эксперт по проведению государственной историко-культурной экспертизы (приказ об аттестации Министерства культуры Российской Федерации № 1003 от 03.06.2025).

***Член экспертной комиссии:***

**Куминов Сергей Евгеньевич** – эксперт по проведению государственной историко-культурной экспертизы (приказ об аттестации Министерства культуры Российской Федерации № 1102 от 24.06.2025).

**Повестка дня:**

1. О возобновлении проведения государственной историко-культурной экспертизы.
2. Определение основных направлений работы экспертов.
3. Утверждение календарного плана работы Экспертной комиссии.
4. О корректировке Протокола № 1 в связи с допущенной технической ошибкой.
5. О внесении Заказчиком изменений в проектную документацию, в том числе в наименование, и получении от Заказчика полного комплекта откорректированной проектной документации.

### **1. О возобновлении проведения государственной историко-культурной экспертизы.**

**Слушали:** Терская И.В. – о возобновлении проведения государственной историко-культурной и работы Экспертной комиссии в связи с отзывом проектной документации обращением от 26.08.2025 № 01-43-21771, внесением заказчиком корректировок в проектную документацию и предоставлением её для повторного рассмотрения Экспертной комиссии.

**Постановили:** возобновить проведение государственной историко-культурной экспертизы и работу Экспертной комиссии.

**Голосование:** 3 человека – за, против – нет, воздержавшихся – нет. Принято единогласно.

### **2. Определение основных направлений работы экспертов.**

**Слушали:** Терская И.В. – об утверждении основных направлений работы экспертов.

**Постановили:** определить следующие направления работы экспертов:

1. Терская И.В. - проводит анализ представленной Заказчиком откорректированной проектной документации на предмет ее соответствия действующему законодательству по охране объектов культурного наследия.
2. Саюшев Б.М. – оценивает полноту и комплектность представленной на экспертизу откорректированной проектной документации, корректирует Акт государственной историко-культурной экспертизы и приложения к нему.
3. Куминов С.Е. - оценивает полноту и комплектность представленной на экспертизу откорректированной проектной документации, корректирует Акт государственной историко-культурной экспертизы и приложения к нему.
4. Оформление заключения акта по результатам государственной историко-культурной экспертизы проводить коллегиально.

**Голосование:** 3 человека – за, против – нет, воздержавшихся – нет. Принято единогласно.

### **3. Утверждение календарного плана работы Экспертной комиссии.**

**Слушали:** Терская И.В. – об утверждении календарного плана работы Экспертной комиссии.

**Постановили:**

Утвердить календарный план работы Экспертной комиссии:

01 сентября 2025 года – 16 октября 2025 года– повторное рассмотрение предоставленной Заказчиком откорректированной проектной документации; внесение изменений и оформление Акта государственной историко-культурной экспертизы и приложения к нему;

17 октября 2025 года – оформление Акта по результатам государственной историко-культурной экспертизы; заседание комиссии, подписание электронной подписью и передача Заказчику Акта по результатам государственной историко-культурной экспертизы.

**Голосование:** 3 человека – за, против – нет, воздержавшихся – нет. Принято единогласно.

### **4. О корректировке Протокола № 1 в связи с допущенной технической ошибкой.**

**Слушали:** Терская И.В. уведомила членов экспертной комиссии о необходимости корректировки Протокола № 1 организационного заседания в связи с допущенной технической ошибкой в части наименования пункта повестки для.

**Постановили:**

Внести необходимые корректировки в Протокол № 1 организационного заседания экспертной комиссии в связи с допущенной технической ошибкой, изложив отдельные его пункты в следующей редакции:

**«Повестка дня:**

1. Утверждение состава членов экспертной комиссии.
2. Выборы председателя и ответственного секретаря экспертной комиссии.
3. Определение порядка работы и принятия решений экспертной комиссии.
4. Определение основных направлений работы экспертов.
5. Утверждении календарного плана работы экспертной комиссии.
6. **Об определении документов, запрашиваемых у Заказчика для проведения экспертизы.**
7. О запросе у Заказчика дополнительной документации, необходимой для проведения государственной историко-культурной экспертизы»;

а также:

**«6. Об определении документов, запрашиваемых у Заказчика для проведения экспертизы.**

**Слушали:** Терская И.В. – уведомила членов экспертной комиссии о том, что для проведения экспертизы от Заказчика получен комплект документов в составе:

- проектная документация: «Капитальный ремонт, реставрация и приспособление объекта культурного наследия регионального значения «Хирургический корпус», входящего в состав объекта культурного наследия регионального значения «Комплекс Александровской барачной больницы (больницы им. С. П. Боткина)», расположенного по адресу: Санкт-Петербург, ул. Миргородская, д. 3, лит. 3, для современного использования. 1 и 2 этап (Реставрация, ремонт и приспособление для современного использования объекта культурного наследия регионального значения «Хирургический корпус» по адресу: Санкт-Петербург, ул. Миргородская, д. 3, лит. 3, в составе объекта культурного наследия регионального значения «Комплекс Александровской барачной больницы (больницы им. С. П. Боткина)» (шифр: СР-512-24), разработанная ООО «НИиПИ Спецреставрация» в 2025 году;
- копия распоряжения Комитета по государственному контролю, использованию и охране памятников истории и культуры (далее – КГИОП) от 20.10.2009 № 10-33 «О включении выявленных объектов культурного наследия в единый государственный реестр объектов культурного наследия (памятников истории и культуры) народов Российской Федерации»;
- копия распоряжения КГИОП от 16.04.2019 № 201-р «Об утверждении границ и режима использования территории объекта культурного наследия регионального значения «Комплекс Александровской барачной больницы (больницы им. С.П. Боткина)»;
- копия распоряжения КГИОП от 12.05.2017 № 222-р «Об утверждении предмета охраны объекта культурного наследия регионального значения «Комплекс Александровской барачной больницы (больницы им. С.П. Боткина)»;
- копия распоряжения КГИОП от 29.07.2021 № 07-19-396/21 «Об утверждении охранного обязательства собственника или иного законного владельца объекта культурного наследия регионального значения «Хирургический корпус», включенного в единый государственный реестр объектов культурного наследия (памятников истории и культуры) народов Российской Федерации» с Приложениями, в т.ч. копия паспорта объекта культурного наследия, оформленного КГИОП от 22.04.2024;
- копия задания КГИОП № 01-52-3171/21-0-1 от 25.11.2021 на проведение работ по сохранению объекта культурного наследия, включенного в единый государственный реестр объектов

культурного наследия (памятников истории и культуры) народов Российской Федерации, или выявленного объекта культурного наследия (реставрация, ремонт и приспособление для современного использования объекта культурного наследия) (реставрация, ремонт и приспособление для современного использования объекта культурного наследия);

- копия разрешения КГИОП от 31.07.2025 № 01-26-1665/25-0-1 на проведение работ по сохранению объекта культурного наследия регионального значения «Хирургический корпус» (научно-исследовательские и изыскательские работы в рамках разработки проектной документации по сохранению объекта культурного наследия);

- документы технического учета: копия технического паспорта на объект по адресу: Санкт-Петербург, Центральный район, Миргородская ул., д. 3, лит. 3, составленного ГУ ГУИОН ПИБ Центрального района от 05.01.2003; копии поэтажных планов строения Дома № 3 по Миргородской ул., Лит. 3, составленных ГУ ГУИОН ПИБ Центрального района от 05.01.2003 (планировка помещений по состоянию на 1976 г.); копия ведомости помещений и их площадей объекта по адресу: Санкт-Петербург, Центральный район, Миргородская ул., д. 3, лит. 3, составленного ГУ ГУИОН ПИБ Центрального района от 05.01.2003 (планировка помещений по состоянию на 1976 г.);

- правоустанавливающие документы: копия выписки из Единого государственного реестра недвижимости об объекте недвижимости (далее – ЕГРН) от 08.07.2025 № КУВИ-001/2025-136441664 на земельный участок с кадастровым номером 78:31:0001519:433 по адресу: Российская Федерация, Санкт-Петербург, внутригородское муниципальное образование Санкт-Петербурга муниципальный округ Лиговка-Ямская, Миргородская улица, земельный участок 3а (местоположение: Российская Федерация, Санкт-Петербург, внутригородское муниципальное образование Санкт-Петербурга муниципальный округ Лиговка-Ямская, Миргородская улица, дом 3, литера А); копия выписки из ЕГРН от 08.07.2025 № КУВИ-001/2025-136438768 на здание с кадастровым номером 78:31:0001519:28 по адресу: г. Санкт-Петербург, Миргородская улица, дом 3, литера 3;

- копия выписки из реестра лицензий на осуществление деятельности по сохранению объектов культурного наследия (памятников истории и культуры) народов Российской Федерации, выданной ООО «НИиПИ Спецреставрация» (лицензия МКРФ № 02602 от 15.06.2015; переоформлена на основании приказа № 1187 от 12.07.2018; номер лицензии в Едином реестре учета лицензий: Л040-00103-00/00409696).

**Голосование:** 3 человека – за, против – нет, воздержавшихся – нет. Принято единогласно».

**Голосование:** 3 человека – за, против – нет, воздержавшихся – нет. Принято единогласно.

**5. О внесении Заказчиком изменений в проектную документацию, в том числе в наименование, и получении от Заказчика полного комплекта откорректированной проектной документации.**

**Слушали:** Терская И.В. уведомила членов экспертной комиссии о внесении Заказчиком изменений в проектную документацию, в том числе в наименование, и получении от Заказчика откорректированной проектной документации. В новой редакции в наименовании проектной документации была исключена этапность «1 и 2 этап».

**Постановили:**

Рассмотреть предоставленную Заказчиком откорректированную проектную документацию, внести необходимые корректировки в Акт государственной историко-культурной экспертизы.

**Голосование:** 3 человека – за, против – нет, воздержавшихся – нет. Принято единогласно.

Председатель экспертной комиссии:

Терская Ирина Владимировна

Подпись:

01 сентября 2025 г.

Ответственный секретарь экспертной комиссии:

Саюшев Борис Михайлович

Подпись:

01 сентября 2025 г.

Член экспертной комиссии:

Куминов Сергей Евгеньевич

Подпись:

01 сентября 2025 г.

**Протокол № 4**

**заседания экспертной комиссии по проведению государственной историко-культурной экспертизы проектной документации на проведение работ по сохранению объекта культурного наследия регионального значения «Хирургический корпус» по адресу: Санкт-Петербург, Миргородская ул., 3, лит. 3 (Санкт-Петербург, Миргородская улица, дом 3, литера 3), входящего в состав объекта культурного наследия регионального значения «Комплекс Александровской барачной больницы (больницы им. С. П. Боткина)»: «Капитальный ремонт, реставрация и приспособление объекта культурного наследия регионального значения «Хирургический корпус», входящего в состав объекта культурного наследия регионального значения «Комплекс Александровской барачной больницы (больницы им. С. П. Боткина)», расположенного по адресу: Санкт-Петербург, ул. Миргородская, д. 3, лит. 3, для современного использования (Реставрация, ремонт и приспособление для современного использования объекта культурного наследия регионального значения «Хирургический корпус» по адресу: Санкт-Петербург, ул. Миргородская, д. 3, лит. 3, в составе объекта культурного наследия регионального значения «Комплекс Александровской барачной больницы (больницы им. С. П. Боткина)» (шифр: СР-512-24), разработанной ООО «НИиПИ Спецреставрация» в 2025 году**

г. Санкт-Петербург

17 октября 2025 г.

**Присутствовали аттестованные эксперты:**

***Председатель экспертной комиссии:***

**Терская Ирина Владимировна** – эксперт по проведению государственной историко-культурной экспертизы (приказ об аттестации Министерства культуры Российской Федерации № 105 от 24.01.2024).

***Ответственный секретарь экспертной комиссии:***

**Саюшев Борис Михайлович** – эксперт по проведению государственной историко-культурной экспертизы (приказ об аттестации Министерства культуры Российской Федерации № 1003 от 03.06.2025).

***Член экспертной комиссии:***

**Куминов Сергей Евгеньевич** – эксперт по проведению государственной историко-культурной экспертизы (приказ об аттестации Министерства культуры Российской Федерации № 1102 от 24.06.2025).

**Повестка дня:**

1. Рассмотрение вывода государственной историко-культурной экспертизы проектной документации на проведение работ по сохранению объекта культурного наследия регионального значения «Хирургический корпус» по адресу: Санкт-Петербург, Миргородская ул., 3, лит. 3 (Санкт-Петербург, Миргородская улица, дом 3, литера 3), входящего в состав объекта культурного наследия регионального значения «Комплекс Александровской барачной больницы (больницы им. С. П. Боткина)»: «Капитальный ремонт, реставрация и приспособление объекта культурного наследия регионального значения «Хирургический корпус», входящего в состав объекта культурного наследия регионального значения «Комплекс Александровской барачной больницы (больницы им. С. П. Боткина)», расположенного по адресу: Санкт-Петербург, ул. Миргородская, д. 3, лит. 3, для современного использования (Реставрация, ремонт и приспособление для современного использования объекта культурного наследия регионального значения «Хирургический корпус» по адресу:

Санкт-Петербург, ул. Миргородская, д. 3, лит. 3, в составе объекта культурного наследия регионального значения «Комплекс Александровской барачной больницы (больницы им. С. П. Боткина)» (шифр: СР-512-24), разработанной ООО «НИИПИ Спецреставрация» в 2025 году.

2. Согласование вывода и подписание Акта экспертизы цифровой электронной подписью.
3. Принятие решения о передаче Акта государственной историко-культурной экспертизы Заказчику.

**Слушали:** Терская И.В., Саюшев Б.М., Куминов С.Е.

**Постановили:**

1. Согласиться с тем, что представленная проектная документация на проведение работ по сохранению объекта культурного наследия регионального значения «Хирургический корпус» по адресу: Санкт-Петербург, Миргородская ул., 3, лит. 3 (Санкт-Петербург, Миргородская улица, дом 3, литера 3), входящего в состав объекта культурного наследия регионального значения «Комплекс Александровской барачной больницы (больницы им. С. П. Боткина)»: «Капитальный ремонт, реставрация и приспособление объекта культурного наследия регионального значения «Хирургический корпус», входящего в состав объекта культурного наследия регионального значения «Комплекс Александровской барачной больницы (больницы им. С. П. Боткина)», расположенного по адресу: Санкт-Петербург, ул. Миргородская, д. 3, лит. 3, для современного использования. (Реставрация, ремонт и приспособление для современного использования объекта культурного наследия регионального значения «Хирургический корпус» по адресу: Санкт-Петербург, ул. Миргородская, д. 3, лит. 3, в составе объекта культурного наследия регионального значения «Комплекс Александровской барачной больницы (больницы им. С. П. Боткина)» (шифр: СР-512-24), разработанная ООО «НИИПИ Спецреставрация» в 2025 году, соответствует требованиям законодательства Российской Федерации в области государственной охраны объектов культурного наследия, представить оформленный текст Акта экспертизы в электронном виде с формулировкой вывода.
2. Согласовать вывод и подписать Акт экспертизы в порядке, установленном Положением о государственной историко-культурной экспертизе, утвержденным постановлением Правительства Российской Федерации от 25.04.2024 № 530 (в действующей редакции).
3. Передать заказчику Акт экспертизы, подписанный электронными подписями, со всеми прилагаемыми документами и материалами на электронном носителе в формате документа (PDF).

**Голосование по всем вопросам одновременно:** 3 человека – за, против – нет, воздержавшихся – нет. Принято единогласно.

Председатель экспертной комиссии:


Терская Ирина Владимировна



Подпись: 17 октября 2025 г.

Ответственный секретарь экспертной комиссии:

Саюшев Борис Михайлович



Подпись: 17 октября 2025 г.

Член экспертной комиссии:

Куминов Сергей Евгеньевич



Подпись: 17 октября 2025 г.

**Приложение № 11 к Акту**

по результатам государственной историко-культурной экспертизы проектной документации на проведение работ по сохранению объекта культурного наследия регионального значения «Хирургический корпус» по адресу: Санкт-Петербург, Миргородская ул., 3, лит. 3 (Санкт-Петербург, Миргородская улица, дом 3, литера 3), входящего в состав объекта культурного наследия регионального значения «Комплекс Александровской барачной больницы (больницы им. С. П. Боткина)»: «Капитальный ремонт, реставрация и приспособление объекта культурного наследия регионального значения «Хирургический корпус», входящего в состав объекта культурного наследия регионального значения «Комплекс Александровской барачной больницы (больницы им. С. П. Боткина)», расположенного по адресу: Санкт-Петербург, ул. Миргородская, д. 3, лит. 3, для современного использования (Реставрация, ремонт и приспособление для современного использования объекта культурного наследия регионального значения «Хирургический корпус» по адресу: Санкт-Петербург, ул. Миргородская, д. 3, лит. 3, в составе объекта культурного наследия регионального значения «Комплекс Александровской барачной больницы (больницы им. С. П. Боткина)» (шифр: СР-512-24), разработанной ООО «НИиПИ Спецреставрация» в 2025 году

**Копии договоров с экспертами на проведение  
государственной историко-культурной экспертизы;  
копии дополнительных соглашений к договорам**

## ДОГОВОР № СР-512-24/Э1

г. Санкт-Петербург

«01» августа 2025 года

ООО «НИиПИ Спецреставрация» в лице генерального директора Курленьиз Галины Александровны, действующего на основании Устава, именуемое в дальнейшем «Заказчик» с одной стороны, и гражданка Терская Ирина Владимировна, именуемая в дальнейшем «Исполнитель», с другой стороны, заключили настоящий договор о нижеследующем:

1.1. «Исполнитель» обязуется выполнить следующую работу: *Выполнение государственной историко-культурной экспертизы проектной документации на проведение работ по сохранению объекта культурного наследия регионального значения «Хирургический корпус» по адресу: Санкт-Петербург, Миргородская ул., 3, лит. 3 (Санкт-Петербург, Миргородская улица, дом 3, литера 3), входящего в состав объекта культурного наследия регионального значения «Комплекс Александровской барачной больницы (больницы им. С. П. Боткина)»: «Капитальный ремонт, реставрация и приспособление объекта культурного наследия регионального значения «Хирургический корпус», входящего в состав объекта культурного наследия регионального значения «Комплекс Александровской барачной больницы (больницы им. С. П. Боткина)», расположенного по адресу: Санкт-Петербург, ул. Миргородская, д. 3, лит. 3, для современного использования. 1 и 2 этап (Реставрация, ремонт и приспособление для современного использования объекта культурного наследия регионального значения «Хирургический корпус» по адресу: Санкт-Петербург, ул. Миргородская, д. 3, лит. 3, в составе объекта культурного наследия регионального значения «Комплекс Александровской барачной больницы (больницы им. С. П. Боткина)» (шифр: СР-512-24), разработанной ООО «НИиПИ Спецреставрация» в 2025 году.*

1.2. Для выполнения работы «Заказчик» обязуется предоставить исходные материалы.

1.3. Срок действия настоящего договора устанавливается на срок выполнения работ по договору, а именно: с «01» августа 2025 года до исполнения Сторонами обязательств в полном объеме.

1.4. Работа считается успешно законченной при подписании Сторонами акта приемки-передачи выполненных работ.

1.5. По настоящему договору подряда «заказчик» выплачивает «Исполнителю» вознаграждение, размер которого устанавливается отдельным протоколом.

1.6. Допускаются авансовые платежи: нет.

1.7. Особые условия: нет.

1.8. Отношение сторон, в том числе ответственность по настоящему договору регулируется гражданским законодательством.

1.9. Настоящий договор составлен в двух идентичных экземплярах, по одному для каждой из Сторон.

ЗАКАЗЧИК

ИСПОЛНИТЕЛЬ



ООО «НИиПИ Спецреставрация»  
 Адрес: 195299, Санкт-Петербург, ул. Киришская,  
 д.2, литер А, ч. пом. 4Н 38.2.  
 ИНН: 7838023922;  
 ОГРН: 1047833018793  
 тел.: +7 (812) 777-53-52  
 e-mail: contact@spec.rest

Терская Ирина Владимировна

## ДОГОВОР № СР-512-24/Э2

г. Санкт-Петербург

«01» августа 2025 года

ООО «НИиПИ Спецреставрация» в лице генерального директора Курленьиз Галины Александровны, действующего на основании Устава, именуемое в дальнейшем «Заказчик» с одной стороны, и гражданин Саюшев Борис Михайлович, именуемый в дальнейшем «Исполнитель», с другой стороны, заключили настоящий договор о нижеследующем:

1.1. «Исполнитель» обязуется выполнить следующую работу: *Выполнение государственной историко-культурной экспертизы проектной документации на проведение работ по сохранению объекта культурного наследия регионального значения «Хирургический корпус» по адресу: Санкт-Петербург, Миргородская ул., 3, лит. 3 (Санкт-Петербург, Миргородская улица, дом 3, литера 3), входящего в состав объекта культурного наследия регионального значения «Комплекс Александровской барачной больницы (больницы им. С. П. Боткина)»: «Капитальный ремонт, реставрация и приспособление объекта культурного наследия регионального значения «Хирургический корпус», входящего в состав объекта культурного наследия регионального значения «Комплекс Александровской барачной больницы (больницы им. С. П. Боткина)», расположенного по адресу: Санкт-Петербург, ул. Миргородская, д. 3, лит. 3, для современного использования. 1 и 2 этап (Реставрация, ремонт и приспособление для современного использования объекта культурного наследия регионального значения «Хирургический корпус» по адресу: Санкт-Петербург, ул. Миргородская, д. 3, лит. 3, в составе объекта культурного наследия регионального значения «Комплекс Александровской барачной больницы (больницы им. С. П. Боткина)» (шифр: СР-512-24), разработанной ООО «НИиПИ Спецреставрация» в 2025 году.*

1.2. Для выполнения работы «Заказчик» обязуется предоставить исходные материалы.

1.3. Срок действия настоящего договора устанавливается на срок выполнения работ по договору, а именно: с «01» августа 2025 года до исполнения Сторонами обязательств в полном объеме.

1.4. Работа считается успешно законченной при подписании Сторонами акта приемки-передачи выполненных работ.

1.5. По настоящему договору подряда «заказчик» выплачивает «Исполнителю» вознаграждение, размер которого устанавливается отдельным протоколом.

1.6. Допускаются авансовые платежи: нет.

1.7. Особые условия: нет.

1.8. Отношение сторон, в том числе ответственность по настоящему договору регулируется гражданским законодательством.

1.9. Настоящий договор составлен в двух идентичных экземплярах, по одному для каждой из Сторон.

ЗАКАЗЧИК



/подпись/

ИСПОЛНИТЕЛЬ

/подпись/

ООО «НИиПИ Спецреставрация»

Адрес: 195299, Санкт-Петербург, ул. Киришская, д.2, литер А, ч. пом. 4Н 38.2.

ИНН: 7838023922;

ОГРН: 1047833018793

тел.: +7 (812) 777-53-52

e-mail: contact@spec.rest

Саюшев Борис Михайлович

## ДОГОВОР № СР-512-24/ЭЗ

г. Санкт-Петербург

«01» августа 2025 года

ООО «НИиПИ Спецреставрация» в лице генерального директора Курленьиз Галины Александровны, действующего на основании Устава, именуемое в дальнейшем «Заказчик» с одной стороны, и гражданин **Куминов Сергей Евгеньевич**, именуемый в дальнейшем «Исполнитель», с другой стороны, заключили настоящий договор о нижеследующем:

1.1. «Исполнитель» обязуется выполнить следующую работу: *Выполнение государственной историко-культурной экспертизы проектной документации на проведение работ по сохранению объекта культурного наследия регионального значения «Хирургический корпус» по адресу: Санкт-Петербург, Миргородская ул., 3, лит. 3 (Санкт-Петербург, Миргородская улица, дом 3, литера 3), входящего в состав объекта культурного наследия регионального значения «Комплекс Александровской барачной больницы (больницы им. С. П. Боткина)»: «Капитальный ремонт, реставрация и приспособление объекта культурного наследия регионального значения «Хирургический корпус», входящего в состав объекта культурного наследия регионального значения «Комплекс Александровской барачной больницы (больницы им. С. П. Боткина)», расположенного по адресу: Санкт-Петербург, ул. Миргородская, д. 3, лит. 3, для современного использования. 1 и 2 этап (Реставрация, ремонт и приспособление для современного использования объекта культурного наследия регионального значения «Хирургический корпус» по адресу: Санкт-Петербург, ул. Миргородская, д. 3, лит. 3, в составе объекта культурного наследия регионального значения «Комплекс Александровской барачной больницы (больницы им. С. П. Боткина)» (шифр: СР-512-24), разработанной ООО «НИиПИ Спецреставрация» в 2025 году.*

1.2. Для выполнения работы «Заказчик» обязуется предоставить исходные материалы.

1.3. Срок действия настоящего договора устанавливается на срок выполнения работ по договору, а именно: с «01» августа 2025 года до исполнения Сторонами обязательств в полном объеме.

1.4. Работа считается успешно законченной при подписании Сторонами акта приемки-передачи выполненных работ.

1.5. По настоящему договору подряда «заказчик» выплачивает «Исполнителю» вознаграждение, размер которого устанавливается отдельным протоколом.

1.6. Допускаются авансовые платежи: нет.

1.7. Особые условия: нет.

1.8. Отношение сторон, в том числе ответственность по настоящему договору регулируется гражданским законодательством.

1.9. Настоящий договор составлен в двух идентичных экземплярах, по одному для каждой из Сторон.

ЗАКАЗЧИК

ИСПОЛНИТЕЛЬ



ООО «НИиПИ Спецреставрация»  
 Адрес: 195299, Санкт-Петербург, ул. Киришская,  
 д.2, литер А, ч. пом. 4Н 38.2.  
 ИНН: 7838023922;  
 ОГРН: 1047833018793  
 тел.: +7 (812) 777-53-52  
 e-mail: contact@spec.rest

Куминов Сергей Евгеньевич

**ДОПОЛНИТЕЛЬНОЕ СОГЛАШЕНИЕ**  
к договору от 01.08.2025 № СР-512-24/Э1

г. Санкт-Петербург

«01» сентября 2025 года

**ООО «НИиПИ Спецреставрация»** в лице генерального директора **Курленьиз Галины Александровны**, действующего на основании Устава, именуемое в дальнейшем «Заказчик» с одной стороны, и гражданка **Терская Ирина Владимировна**, именуемая в дальнейшем «Исполнитель», с другой стороны, заключили настоящее дополнительное соглашение к Договору о нижеследующем:

1. Стороны, руководствуясь п.1. ст.450 ГК РФ, пришли к соглашению изменить пп.1.1. договора от 01.08.2025 № СР-512-24/Э1 и читать в следующей редакции: «1.1. «Исполнитель» обязуется выполнить следующую работу: **Выполнение государственной историко-культурной экспертизы проектной документации на проведение работ по сохранению объекта культурного наследия регионального значения «Хирургический корпус» по адресу: Санкт-Петербург, Миргородская ул., 3, лит. 3 (Санкт-Петербург, Миргородская улица, дом 3, литера 3), входящего в состав объекта культурного наследия регионального значения «Комплекс Александровской барачной больницы (больницы им. С. П. Боткина)»: «Капитальный ремонт, реставрация и приспособление объекта культурного наследия регионального значения «Хирургический корпус», входящего в состав объекта культурного наследия регионального значения «Комплекс Александровской барачной больницы (больницы им. С. П. Боткина)», расположенного по адресу: Санкт-Петербург, ул. Миргородская, д. 3, лит. 3, для современного использования (Реставрация, ремонт и приспособление для современного использования объекта культурного наследия регионального значения «Хирургический корпус» по адресу: Санкт-Петербург, ул. Миргородская, д. 3, лит. 3, в составе объекта культурного наследия регионального значения «Комплекс Александровской барачной больницы (больницы им. С. П. Боткина)» (шифр: СР-512-24), разработанной ООО «НИиПИ Спецреставрация» в 2025 году».**

2. Все положения Договора от 01.08.2025 № СР-512-24/Э1, нетронутые настоящим Дополнительным соглашением, остаются неизменными.

3. Дополнительное соглашение вступает в силу с даты его подписания Сторонами и действует в течение срока действия Договора. Условия Дополнительного соглашения распространяются на отношения сторон, возникшие с 01.08.2025.

4. Настоящее дополнительное соглашение составлено в двух экземплярах, имеющих одинаковую юридическую силу, по одному для каждой из Сторон.

ЗАКАЗЧИК

\_\_\_\_\_

подпись



ИСПОЛНИТЕЛЬ

\_\_\_\_\_

/подпись/



ООО «НИиПИ Спецреставрация»

Адрес: 195299, Санкт-Петербург, ул. Киришская, д.2, литер А, ч. пом. 4Н 38.2.

ИНН: 7838023922;

ОГРН: 1047833018793

тел.: +7 (812) 777-53-52

e-mail: contact@spec.rest

Терская Ирина Владимировна

**ДОПОЛНИТЕЛЬНОЕ СОГЛАШЕНИЕ**  
к договору от 01.08.2025 № СР-512-24/Э2

г. Санкт-Петербург

«01» сентября 2025 года

**ООО «НИиПИ Спецреставрация»** в лице генерального директора **Курленьиз Галины Александровны**, действующего на основании Устава, именуемое в дальнейшем «Заказчик» с одной стороны, и гражданин **Саюшев Борис Михайлович**, именуемый в дальнейшем «Исполнитель», с другой стороны, заключили настоящее дополнительное соглашение к Договору о нижеследующем:

1. Стороны, руководствуясь п.1. ст.450 ГК РФ, пришли к соглашению изменить пп.1.1. договора от 01.08.2025 № СР-512-24/Э2 и читать в следующей редакции: «1.1. «Исполнитель» обязуется выполнить следующую работу: *Выполнение государственной историко-культурной экспертизы проектной документации на проведение работ по сохранению объекта культурного наследия регионального значения «Хирургический корпус» по адресу: Санкт-Петербург, Миргородская ул., 3, лит. 3 (Санкт-Петербург, Миргородская улица, дом 3, литера 3), входящего в состав объекта культурного наследия регионального значения «Комплекс Александровской барачной больницы (больницы им. С. П. Боткина)»: «Капитальный ремонт, реставрация и приспособление объекта культурного наследия регионального значения «Хирургический корпус», входящего в состав объекта культурного наследия регионального значения «Комплекс Александровской барачной больницы (больницы им. С. П. Боткина)», расположенного по адресу: Санкт-Петербург, ул. Миргородская, д. 3, лит. 3, для современного использования (Реставрация, ремонт и приспособление для современного использования объекта культурного наследия регионального значения «Хирургический корпус» по адресу: Санкт-Петербург, ул. Миргородская, д. 3, лит. 3, в составе объекта культурного наследия регионального значения «Комплекс Александровской барачной больницы (больницы им. С. П. Боткина)» (шифр: СР-512-24), разработанной ООО «НИиПИ Спецреставрация» в 2025 году».*

2. Все положения Договора от 01.08.2025 № СР-512-24/Э2, нетронутые настоящим Дополнительным соглашением, остаются неизменными.

3. Дополнительное соглашение вступает в силу с даты его подписания Сторонами и действует в течение срока действия Договора. Условия Дополнительного соглашения распространяются на отношения сторон, возникшие с 01.08.2025.

4. Настоящее дополнительное соглашение составлено в двух экземплярах, имеющих одинаковую юридическую силу, по одному для каждой из Сторон.

ЗАКАЗЧИК

\_\_\_\_\_ /подпись/



ИСПОЛНИТЕЛЬ

\_\_\_\_\_ /подпись/



ООО «НИиПИ Спецреставрация»

Адрес: 195299, Санкт-Петербург, ул. Киришская, д.2, литер А, ч. пом. 4Н 38.2.

ИНН: 7838023922;

ОГРН: 1047833018793

тел.: +7 (812) 777-53-52

e-mail: contact@spec.rest

Саюшев Борис Михайлович

**ДОПОЛНИТЕЛЬНОЕ СОГЛАШЕНИЕ**  
к договору от 01.08.2025 № СР-512-24/ЭЗ

г. Санкт-Петербург

«01» сентября 2025 года

**ООО «НИиПИ Спецреставрация»** в лице генерального директора **Курленьиз Галины Александровны**, действующего на основании Устава, именуемое в дальнейшем «Заказчик» с одной стороны, и гражданин **Куминов Сергей Евгеньевич**, именуемый в дальнейшем «Исполнитель», с другой стороны, заключили настоящее дополнительное соглашение к Договору о нижеследующем:

1. Стороны, руководствуясь п.1. ст.450 ГК РФ, пришли к соглашению изменить пп.1.1. договора от 01.08.2025 № СР-512-24/ЭЗ и читать в следующей редакции: «1.1. «Исполнитель» обязуется выполнить следующую работу: **Выполнение государственной историко-культурной экспертизы проектной документации на проведение работ по сохранению объекта культурного наследия регионального значения «Хирургический корпус» по адресу: Санкт-Петербург, Миргородская ул., 3, лит. 3 (Санкт-Петербург, Миргородская улица, дом 3, литера 3), входящего в состав объекта культурного наследия регионального значения «Комплекс Александровской барачной больницы (больницы им. С. П. Боткина)»: «Капитальный ремонт, реставрация и приспособление объекта культурного наследия регионального значения «Хирургический корпус», входящего в состав объекта культурного наследия регионального значения «Комплекс Александровской барачной больницы (больницы им. С. П. Боткина)», расположенного по адресу: Санкт-Петербург, ул. Миргородская, д. 3, лит. 3, для современного использования (Реставрация, ремонт и приспособление для современного использования объекта культурного наследия регионального значения «Хирургический корпус» по адресу: Санкт-Петербург, ул. Миргородская, д. 3, лит. 3, в составе объекта культурного наследия регионального значения «Комплекс Александровской барачной больницы (больницы им. С. П. Боткина)» (шифр: СР-512-24), разработанной ООО «НИиПИ Спецреставрация» в 2025 году».**

2. Все положения Договора от 01.08.2025 № СР-512-24/ЭЗ, нетронутые настоящим Дополнительным соглашением, остаются неизменными.

3. Дополнительное соглашение вступает в силу с даты его подписания Сторонами и действует в течение срока действия Договора. Условия Дополнительного соглашения распространяются на отношения сторон, возникшие с 01.08.2025.

4. Настоящее дополнительное соглашение составлено в двух экземплярах, имеющих одинаковую юридическую силу, по одному для каждой из Сторон.

ЗАКАЗЧИК

\_\_\_\_\_ /подпись/



ИСПОЛНИТЕЛЬ

\_\_\_\_\_ /подпись/



ООО «НИиПИ Спецреставрация»

Адрес: 195299, Санкт-Петербург, ул. Киришская, д.2, литер А, ч. пом. 4Н 38.2.

ИНН: 7838023922;

ОГРН: 1047833018793

тел.: +7 (812) 777-53-52

e-mail: contact@spec.rest

Куминов Сергей Евгеньевич

**Приложение № 12 к Акту**

по результатам государственной историко-культурной экспертизы проектной документации на проведение работ по сохранению объекта культурного наследия регионального значения «Хирургический корпус» по адресу: Санкт-Петербург, Миргородская ул., 3, лит. 3 (Санкт-Петербург, Миргородская улица, дом 3, литера 3), входящего в состав объекта культурного наследия регионального значения «Комплекс Александровской барачной больницы (больницы им. С. П. Боткина)»: «Капитальный ремонт, реставрация и приспособление объекта культурного наследия регионального значения «Хирургический корпус», входящего в состав объекта культурного наследия регионального значения «Комплекс Александровской барачной больницы (больницы им. С. П. Боткина)», расположенного по адресу: Санкт-Петербург, ул. Миргородская, д. 3, лит. 3, для современного использования (Реставрация, ремонт и приспособление для современного использования объекта культурного наследия регионального значения «Хирургический корпус» по адресу: Санкт-Петербург, ул. Миргородская, д. 3, лит. 3, в составе объекта культурного наследия регионального значения «Комплекс Александровской барачной больницы (больницы им. С. П. Боткина)» (шифр: СР-512-24), разработанной ООО «НИиПИ Спецреставрация» в 2025 году

**Иная документация**

**ВЫПИСКА ИЗ РЕЕСТРА ЛИЦЕНЗИЙ**  
**на осуществление деятельности по сохранению объектов**  
**культурного наследия (памятников истории и культуры) народов**  
**Российской Федерации**

Министерство культуры Российской Федерации

---

(наименование лицензирующего органа)



Выписка из реестра лицензий по состоянию на 03.09.2024\*

1. Статус лицензии:

действующая

---

(действующая/приостановлена/приостановлена частично/прекращена)

2. Регистрационный номер лицензии: МКРФ 02602; номер лицензии в Едином реестре учета лицензий: Л040-00103-00/00409696

3. Дата предоставления лицензии: 15.06.2015

4. Полное и (в случае, если имеется) сокращенное наименование, в том числе фирменное наименование, и организационно-правовая форма юридического лица, адрес его места нахождения, номер телефона, адрес электронной почты, государственный регистрационный номер записи о создании юридического лица:

Общество с ограниченной ответственностью «НИиПИ  
Спецреставрация»; ООО «НИиПИ Спецреставрация»;  
195299, г. Санкт-Петербург, ул. Киришская, д. 2, лит. А, ч. пом. 4Н 38.2;  
ОГРН: 1047833018793

---

(заполняется в случае, если лицензиатом является юридическое лицо)

5. Полное и (в случае, если имеется) сокращенное наименование иностранного юридического лица, полное и (в случае, если имеется) сокращенное наименование филиала иностранного юридического лица, аккредитованного в соответствии с Федеральным законом «Об иностранных инвестициях в Российской Федерации», адрес (место нахождения), номер телефона и адрес электронной почты филиала иностранного юридического лица на территории Российской Федерации, номер записи об аккредитации филиала иностранного юридического лица в государственном реестре аккредитованных филиалов, представительств иностранных юридических лиц:

(заполняется в случае, если лицензиатом является иностранное юридическое лицо)

6. Фамилия, имя и (в случае, если имеется) отчество индивидуального предпринимателя, государственный регистрационный номер записи о государственной регистрации индивидуального предпринимателя, а также иные сведения, предусмотренные пунктом 5 части 2 статьи 21 Федерального закона «О лицензировании отдельных видов деятельности»:

(заполняется в случае, если лицензиатом является индивидуальный предприниматель)

7. Идентификационный номер налогоплательщика:

7838023922

---

8. Адреса мест осуществления отдельного вида деятельности, подлежащего лицензированию, и (или) другие данные, позволяющие идентифицировать место осуществления лицензируемого вида деятельности:

195299, г. Санкт-Петербург, ул. Киришская, д. 2, лит. А, ч. пом. 4Н 38.2

---

9. Лицензируемый вид деятельности с указанием выполняемых работ, оказываемых услуг, составляющих лицензируемый вид деятельности:

- разработка проектной документации и технический надзор за проведением работ по консервации, реставрации и воссозданию объектов культурного наследия (памятников истории и культуры) народов Российской Федерации, а также по приспособлению объектов культурного наследия (памятников истории и культуры) народов Российской Федерации для современного использования, включая реставрацию представляющих собой историко-культурную ценность элементов объекта культурного наследия;

- разработка проектной документации и технический надзор за проведением работ по ремонту и приспособлению инженерных систем и оборудования объектов культурного наследия (памятников истории и культуры) народов Российской Федерации для современного использования и иных работ по ремонту и приспособлению объектов культурного наследия (памятников истории и культуры) народов Российской Федерации, не включающих реставрацию представляющих собой историко-культурную ценность элементов объекта культурного наследия.

---

10. Дата вынесения лицензирующим органом решения о предоставлении лицензии и при наличии реквизиты такого решения:

№ 1783 от 15.06.2015

---

11. Настоящая лицензия переоформлена на основании решения лицензирующего органа – приказа:

№ 1187 от 12.07.2018

---

(иные сведения)

---

\* Выписка носит информационный характер, после ее составления в реестр лицензий могли быть внесены изменения.