

А К Т

по результатам государственной историко-культурной экспертизы проекта обеспечения сохранности объекта культурного наследия регионального значения «Дом Ц.А. Кавоса» по адресу: Санкт-Петербург, Садовая ул., д. 73, литера А, и выявленного объекта культурного наследия «Дом Тонов» по адресу: Санкт-Петербург, Садовая улица, дом 71, литера А (Санкт-Петербург, Садовая ул. 71), при проведении земляных, строительных, мелиоративных, хозяйственных работ, указанных в ст. 30 Федерального закона № 73-ФЗ «Об объектах культурного наследия (памятниках истории и культуры) народов Российской Федерации», работ по использованию лесов и иных работ, включающего оценку воздействия таких работ на указанные объекты и содержащего меры по обеспечению сохранности указанных объектов, при проведении таких работ на земельном участке непосредственно связанном с земельными участками в границах территорий объектов культурного наследия, в ходе первоочередных и противоаварийных работ на объекте культурного наследия регионального значения «Дом Ш.З. Иофа с кинематографом» по адресу: Санкт-Петербург, Лермонтовский пр., дом 14, литера А, разработанного ООО «НИИПИ Спецреставрация» в 2025 году (шифр: 07-А2-2025-ОСОКН)

Настоящая государственная историко-культурная экспертиза проведена на основании договора № 07-А2-2025-ОСОКН/Э от 20.10.2025 между государственным экспертом Терской И.В. и ООО «НИИПИ Спецреставрация» (Приложение № 9).

1. Дата начала и дата окончания проведения экспертизы:

Настоящая государственная историко-культурная экспертиза проведена в период: с 20.10.2025 по 07.11.2025.

2. Место проведения экспертизы:

г. Санкт-Петербург.

3. Заказчик экспертизы:

Общество с ограниченной ответственностью «НИИПИ Спецреставрация» (ООО «НИИПИ Спецреставрация»), 195299, г. Санкт-Петербург, ул. Киришская, д. 2, литер А, ч. пом. 4Н 38.2, ИНН: 7804493623, ОГРН: 1047833018793.

4. Фамилия, имя и отчество (при наличии), образование, специальность, ученая степень (звание) (при наличии), стаж работы, место работы и должность эксперта:

ТЕРСКАЯ ИРИНА ВЛАДИМИРОВНА, образование высшее (Ленинградский государственный университет им. А.А. Жданова, исторический факультет, 1984 г.), историк, стаж работы 41 год, пенсионер. Аттестована в качестве государственного эксперта по проведению государственной историко-культурной экспертизы на основании приказа МКРФ от 24.01.2024 № 105. Объекты экспертизы: выявленные объекты культурного наследия в целях обоснования целесообразности включения данных объектов в реестр; документы, обосновывающие включение объектов культурного наследия в реестр; документы, обосновывающие исключение объектов культурного наследия из реестра; документы, обосновывающие изменение категории историко-культурного значения объекта культурного наследия; проектная документация на проведение работ по сохранению объектов культурного наследия; документация или разделы документации, обосновывающие меры по обеспечению сохранности объекта культурного наследия, включенного в реестр, выявленного объекта

культурного наследия либо объекта, обладающего признаками объекта культурного наследия, при проведении земляных, мелиоративных, хозяйственных работ, указанных в статье 30 Федерального закона № 73-ФЗ работ по использованию лесов и иных работ в границах территории объекта культурного наследия либо на земельном участке, непосредственно связанном с земельным участком в границах территории объекта культурного наследия.

5. Информация о том, что, в соответствии с законодательством Российской Федерации, эксперт несет ответственность за достоверность сведений, изложенных в заключении:

Настоящая государственная историко-культурная экспертиза проведена в соответствии со статьями 28, 29, 30, 31, 32 Федерального закона от 25.06.2002 № 73-ФЗ «Об объектах культурного наследия (памятниках истории и культуры) народов Российской Федерации» (в действующей редакции) и Положением о государственной историко-культурной экспертизе, утвержденным Постановлением Правительства Российской Федерации от 25.04.2024 № 530 (в действующей редакции).

Настоящим подтверждаю, что предупрежден об ответственности за достоверность сведений, изложенных в заключении, в соответствии с законодательством Российской Федерации.

6. Цели и объекты экспертизы:

6.1. Цели проведения государственной историко-культурной экспертизы:

Обеспечение сохранности объекта культурного наследия регионального значения «Дом Ц.А. Кавоса» по адресу: Санкт-Петербург, Садовая ул., д. 73, литера А, и выявленного объекта культурного наследия «Дом Тонов» по адресу: Санкт-Петербург, Садовая улица, дом 71, литера А (Санкт-Петербург, Садовая ул. 71), при проведении земляных, строительных, мелиоративных, хозяйственных работ, указанных в ст. 30 Федерального закона № 73-ФЗ «Об объектах культурного наследия (памятниках истории и культуры) народов Российской Федерации», работ по использованию лесов и иных работ, включая оценку воздействия таких работ на указанные объекты и содержащихся мер по обеспечению сохранности указанных объектов, при проведении таких работ на земельном участке непосредственно связанном с земельными участками в границах территорий объектов культурного наследия, в ходе первоочередных и противоаварийных работ на объекте культурного наследия регионального значения «Дом Ш.З. Иофа с кинематографом» по адресу: Санкт-Петербург, Лермонтовский пр., дом 14, литера А, разработанного ООО «НИИПИ Спецреставрация» в 2025 году (шифр: 07-A2-2025-ОСОКН).

6.2. Объекты государственной историко-культурной экспертизы:

Проект обеспечения сохранности объекта культурного наследия регионального значения «Дом Ц.А. Кавоса» по адресу: Санкт-Петербург, Садовая ул., д. 73, литера А, и выявленного объекта культурного наследия «Дом Тонов» по адресу: Санкт-Петербург, Садовая улица, дом 71, литера А (Санкт-Петербург, Садовая ул. 71), при проведении земляных, строительных, мелиоративных, хозяйственных работ, указанных в ст. 30 Федерального закона № 73-ФЗ «Об объектах культурного наследия (памятниках истории и культуры) народов Российской Федерации», работ по использованию лесов и иных работ, включающий оценку воздействия таких работ на указанные объекты и содержащий меры по обеспечению сохранности указанных объектов, при проведении таких работ на земельном участке непосредственно связанном с земельными участками в границах территорий объектов культурного наследия, в ходе первоочередных и противоаварийных работ на объекте культурного наследия

регионального значения «Дом Ш.З. Иофа с кинематографом» по адресу: Санкт-Петербург, Лермонтовский пр., дом 14, литера А, разработанного ООО «НИиПИ Спецреставрация» в 2025 году (шифр: 07-А2-2025-ОСОКН).

7. Перечень документов, представленных заказчиком или полученных экспертом самостоятельно:

- проект обеспечения сохранности объектов культурного наследия: «Проект обеспечения сохранности объектов культурного наследия», разработанный ООО «НИиПИ Спецреставрация» в 2025 году (шифр: 07-А2-2025-ОСОКН);

- копия распоряжения КГИОП от 16.10.2014 № 10-647 «О включении выявленного объекта культурного наследия в единый государственный реестр объектов культурного наследия (памятников истории и культуры) народов Российской Федерации» *(Приложение № 1)*;

- копия распоряжения КГИОП от 22.10.2014 № 10-676 «Об утверждении границ и режима использования территории объекта культурного наследия регионального значения «Дом Ц.А. Кавоса» *(Приложение № 2)*;

- копия плана границ территории выявленного объекта культурного наследия «Дом Тонов» (г. Санкт-Петербург, Садовая ул., 71), утвержденного КГИОП от 10.06.2002 *(Приложение № 2)*;

- копия распоряжения КГИОП от 24.04.2024 № 522-рп «Об утверждении предмета охраны объекта культурного наследия регионального значения «Дом Ц.А. Кавоса» *(Приложение № 3)*;

- копия распоряжения КГИОП от 27.06.2014 № 10-349 «Об определении предмета охраны выявленного объекта культурного наследия «Дом Тонов» *(Приложение № 3)*;

- копия распоряжения КГИОП от 26.02.2019 № 07-19-66/19 «Об утверждении охранного обязательства собственника или иного законного владельца объекта культурного наследия регионального значения «Дом Ц.А. Кавоса», включенного в единый государственный реестр объектов культурного наследия (памятников истории и культуры) народов Российской Федерации» с Приложениями, в т.ч. копия паспорта объекта культурного наследия, оформленного КГИОП от 29.11.2018 *(Приложение № 4)*;

- документы технического учета *(Приложение № 6)*: копии поэтажных планов зданий;

- правоустанавливающие документы *(Приложение № 7)*: копия выписки из Единого государственного реестра недвижимости об объекте недвижимости (далее – ЕГРН) от 28.05.2025 № КУВИ-001/2025-113827201 на здание с кадастровым номером 78:32:0001154:1011 по адресу: г. Санкт-Петербург, Лермонтовский проспект, дом 14;

- копия выписки из реестра лицензий на осуществление деятельности по сохранению объектов культурного наследия (памятников истории и культуры) народов Российской Федерации, выданной ООО «НИиПИ Спецреставрация» (лицензия МКРФ № 02602 от 15.06.2015; переоформлена на основании приказа № 1187 от 12.07.2018; номер лицензии в Едином реестре учета лицензий: Л040-00103-00/00409696) *(Приложение № 10)*.

8. Сведения об обстоятельствах, повлиявших на процесс проведения и результаты экспертизы:

Обстоятельства, повлиявшие на процесс проведения и результаты государственной историко-культурной экспертизы, отсутствуют.

9. Сведения о проведенных исследованиях с указанием примененных методов, объема и характера выполненных работ и их результатов:

Настоящая государственная историко-культурная экспертиза проведена в соответствии со статьями 28, 29, 30, 31, 32 Закона № 73-ФЗ «Об объектах культурного наследия (памятниках истории и культуры) народов Российской Федерации» от 24.05.2002 (в действующей редакции) и «Положением о государственной историко-культурной экспертизе», утвержденном Постановлением Правительства Российской Федерации от 25.04.2024 № 530 (в действующей редакции).

Заключение экспертизы оформлено в виде Акта с учетом требований, изложенных в «Положении о государственной историко-культурной экспертизе», утвержденном Постановлением Правительства Российской Федерации от 25.04.2024 № 530 (в действующей редакции).

В ходе проведения государственной историко-культурной экспертизы, экспертом был проведен анализ проекта обеспечения сохранности объектов культурного наследия: «Проект обеспечения сохранности объектов культурного наследия», разработанного ООО «НИиПИ Спецреставрация» в 2025 году (шифр:07-A2-2025-ОСОКН).

В процессе визуального осмотра была проведена фотофиксация современного состояния объектов культурного наследия, попадающих в зону возможного влияния, а также участка планируемых строительных работ. По результатам проведенного осмотра был составлен альбом фотофиксации (*Приложение № 5*). Визуальное обследование проводилось в целях установления современного состояния объектов культурного наследия, необходимого для принятия соответствующих решений.

В рамках настоящей экспертизы был проведен анализ историко-архивных и библиографических исследований в объеме необходимом для принятия соответствующих решений, с целью выявления материалов, содержащих сведения по истории освоения участков, включая перестройки, утраты, реконструкции. В рамках архивно-библиографических исследований были изучены материалы Центрального государственного исторического архива Санкт-Петербурга (ЦГИА СПб), Центрального государственного архива кинофотофонодокументов Санкт-Петербурга (ЦГАКФФД СПб), а также материалы, находящиеся в открытом доступе. В ходе проведения архивно-библиографического исследования были выявлены документы и материалы, относящиеся к объектам экспертизы, в том числе исторические планы и фотографии, составлены краткие исторические сведения (п. 10.2 настоящего Акта) и историческая иконография (*Приложение № 8*).

При проведении экспертизы экспертом соблюдены принципы проведения экспертизы, установленные статьей 29 Федерального закона «Об объектах культурного наследия (памятниках истории и культуры) народов Российской Федерации», обеспечена объективность, всесторонность и полнота проводимых исследований, а также достоверность и обоснованность выводов; самостоятельно оценены результаты исследований, ответственно и точно сформулированы выводы в пределах своей компетенции. Исследования проводились на основе принципов научной обоснованности, объективности и законности, презумпции сохранности объектов культурного наследия, соблюдения требований безопасности в отношении объектов культурного наследия, достоверности и полноты информации. Указанные исследования были проведены с применением методов натурного, историко-архивного и историко-архитектурного анализа в объеме, достаточном для обоснования вывода государственной историко-культурной экспертизы. Результаты исследований, проведенных в рамках экспертизы, были оформлены в виде настоящего Акта.

Проведенные исследования и анализ всего комплекса данных (документов, материалов, информации) по объектам экспертизы, включая документы, переданные заказчиком

совместно с проектом обеспечения сохранности объектов культурного наследия: «Проект обеспечения сохранности объектов культурного наследия», разработанным ООО «НИиПИ Спецреставрация» в 2025 году (шифр:07-A2-2025-ОСОКН), стали обоснованием вывода настоящей экспертизы.

10. Факты и сведения, выявленные и установленные в результате проведенных исследований:

10.1. Общие данные:

Представленный на экспертизу «Проект обеспечения сохранности объектов культурного наследия» (шифр:07-A2-2025-ОСОКН) выполнен в рамках разработки проектной документации на работы по демонтажу аварийных конструкций, выполняемых в составе комплекса первоочередных и противоаварийных мероприятий при реализации проекта «Работы по сохранению объекта культурного наследия регионального значения «Дом Ш.3. Иофа с кинематографом» по адресу: Санкт-Петербург, Лермонтовский пр., дом 14, литера А».

В документации рассматриваются следующие участки:

- с кадастровым номером 78:32:0001154:1502 – участок, в границах которого предусмотрено сохранение объекта культурного наследия регионального значения «Дом Ш.3. Иофа с кинематографом» по адресу: Санкт-Петербург, Лермонтовский проспект, д. 14, литера А;

- с кадастровым номером 78:32:0001154:7 – участок, непосредственно связанный с участком проектирования. На данном участке расположен объект культурного наследия – «Дом Ц.А. Кавоса» по адресу: Санкт-Петербург, Садовая улица, дом 73, строение 1.

- земельный участок, который не состоит на государственном кадастровом учете, расположенный в границах кадастрового квартала с номером 78:32:0001154 – участок, не связанный с участком проектирования, на котором расположен объект культурного наследия «Дом Тонов», по адресу: Санкт-Петербург, Садовая улица, дом 71, литера А (данный объект попадает в 30-ти метровую зону риска от первоочередных и противоаварийных работ).

В соответствии с современным территориальным делением основная площадь земельного участка расположена в территориальной зоне ТД1-1 – общественно-деловой зоне объектов многофункциональной общественно-деловой застройки и жилых домов, расположенных на территории исторически сложившихся районов и исторической застройки пригородов с включением объектов инженерной инфраструктуры в подзоне ТД1-1_1. Площадь участка, занимаемая входами здания в пределах тротуаров, располагается в территориальной зоне ТУ – зоне улично-дорожной сети Санкт-Петербурга – скоростных дорог, магистральных улиц городского значения, магистральных улиц районного значения с включением объектов инженерной и транспортной инфра-структур.

Территория вокруг участка проектирования расположена в границах единой охранной зоны ООЗ (32) Квартал 1154, установленной Законом Санкт-Петербурга № 820–7 от 24.12.2008 в редакции от 26.02.2025 и также попадает в средовую зону 2 исторического поселения на основании приказа от 30.10.2020 № 1295 «Об утверждении предмета охраны, границ территории и требований к градостроительным регламентам в границах территории исторического поселения федерального значения город Санкт-Петербург», опубликованного 16.06.2021 г. По завершению реализации первоочередных и противоаварийных мероприятий предполагается проведение работ по приспособлению здания объекта культурного наследия регионального значения «Дом Ш.3. Иофа с кинематографом» в качестве театра, таким образом назначение проектируемого объекта полностью соответствует виду разрешенного

использования участка в соответствии с градостроительным регламентом выделенной территориальной зоны по п. 3.6.1 – объекты культурно-досуговой деятельности.

Земельный участок с кадастровым номером 78:32:0001154:1502 по адресу: Российская Федерация, Санкт-Петербург, внутригородское муниципальное образование города федерального значения Санкт-Петербурга муниципальный округ Коломна, Лермонтовский проспект, земельный участок 14, а также здание с кадастровым номером 78:32:0001154:1011 по адресу: г. Санкт-Петербург, Лермонтовский проспект, дом 14, являющееся объектом культурного наследия регионального значения «Дом Ш.З. Иофа с кинематографом», в отношении которого предусмотрено проведение комплекса первоочередных противоаварийных мероприятий, являются собственностью Российской Федерации и переданы в постоянное (бессрочное) пользование и оперативное управление Федеральному государственному учреждению культуры "Государственный академический Мариинский театр", ИНН: 7812024600. Копии выписок из ЕГРН на указанные объекты недвижимости представлены в *Приложении № 7*.

Учетные сведения об объекте культурного наследия регионального значения «Дом Ц.А. Кавоса» по адресу: Санкт-Петербург, Садовая ул., д. 73, литера А:

На основании распоряжения КГИОП от 16.10.2024 № 10-647 объект с наименованием «Дом Ц.А. Кавоса», расположенный по адресу: Санкт-Петербург, Садовая ул., д. 73, литера А, включен в единый государственный реестр объектов культурного наследия (памятников истории и культуры) народов Российской Федерации (*Приложение 1*).

Границы территории и режим использования территории объекта культурного наследия регионального значения «Дом Ц.А. Кавоса» утверждены распоряжением КГИОП от 22.10.2014 № 10-676 (*Приложение № 2*).

Распоряжением КГИОП от 24.04.2024 № 522-рп утвержден предмет охраны объекта культурного наследия регионального значения «Дом Ц.А. Кавоса» (*Приложение № 3*).

Охранное обязательство собственника или иного законного владельца объекта культурного наследия регионального значения «Дом Ц.А. Кавоса», включенного в единый государственный реестр объектов культурного наследия (памятников истории и культуры) народов Российской Федерации, утверждено распоряжением КГИОП от 26.02.2019 № 07-19-66/19 (*Приложение № 4*). В состав Приложений к охранному обязательству включен паспорт объекта культурного наследия регионального значения «Дом Ц.А. Кавоса», оформленный КГИОП от 29.11.2018 (*Приложение № 4*).

Учетные сведения о выявленном объекте культурного наследия «Дом Тонов» по адресу: Санкт-Петербург, Садовая улица, дом 71, литера А (Санкт-Петербург, Садовая ул. 71):

На основании приказа КГИОП от 20.02.2015 № 15 «Об утверждении Списка вновь выявленных объектов, представляющих историческую, научную, художественную или иную культурную ценность» (в действующей редакции) объект с наименованием «Дом Тонов», датировка: конец XVIII века; 1850-е годы; автор: автор не установлен, арх. К.А. Тон (?), по адресу: Санкт-Петербург, Садовая ул., 71, включен в перечень выявленных объектов культурного наследия (*Приложение № 1*).

План границ территории выявленного объекта культурного наследия «Дом Тонов» утвержден КГИОП от 10.06.2002 (*Приложение № 2*).

Распоряжением КГИОП от 27.06.2014 № 10-349 утвержден предмет охраны объекта культурного наследия регионального наследия «Дом Тонов» (*Приложение № 3*).

Документы технического учета представлены в *Приложении № 6* к настоящему Акту, а именно: копии поэтажных планов объектов.

10.2. Краткие исторические сведения:

Исторические сведения об объекте культурного наследия регионального значения «Дом Ц.А. Кавоса» по адресу: Санкт-Петербург, Садовая ул., д. 73, литера А:

Дворовые места в квартале между Садовой улицей, Лермонтовским проспектом и набережной канала Грибоедова впервые были размежеваны 1760-х годах.

Исследуемый участок на начальном этапе развития (1790-1800 гг.) имел № 244, впоследствии (после 1812 г.) – № 331, сохранявшийся до введения в Петербурге в середине XIX века сквозной уличной нумерации домов.

На плане 1798 г. («Сенатский план») в пределах исследуемого участка располагались Г-образный в плане двухэтажный лицевой корпус «А» без арки-проезда и деревянный корпус служб на западной стороне двора («В»).

В первой четверти XIX века северная часть двора (примерно 1/3 участка) отошла к дворовому месту под № 329, включившему несколько участков по набережной Екатерининского канала. С этого времени исследуемый участок принимает близкие современным очертания, по «красной линии» формируется сплошная застройка, по периметру двора располагаются надворные строения.

Авторство проекта существующего здания не установлено. Проездная арка во двор и третий этаж лицевого корпуса появляются предположительно в 1820-х – 1840-х годах, когда дом принадлежал «чиновнице 9-го класса» Е.И. Савичевой.

С 1840-х гг. строительную историю здания можно проследить по документам из собрания ЦГИА СПб. В конце 1840-х годов архитектором И.В. Федотовым были осуществлены переделки надворных построек. (Приложение № 2, илл. 7).

В начале 1850-х годов двор Е.И. Савичевой приобрел архитектор Ц.А. Кавос. В

1853 году Ц.А. Кавос надстраивает лицевой корпус четвертым этажом; боковые дворовые флигели – третьим и четвертым этажами. Композиция лицевого фасада дополняется новыми горизонтальными тягами, оконные проемы получают новые декоративные обрамления, крайняя западная ось завершается лучковым аттиком.

В начале 1870-х годов новая владелица дома Э.С. Маллан перестраивает дом. В 1873 году архитектором Э.Г. Юргенсом был составлен проект 5-этажных дворовых флигелей на цокольном этаже, в 1874 г. получено разрешение на строительство.

В 1873-х гг. были выстроены новые дворовые флигеля. В новых корпусах были устроены лестницы со световыми фонарями.

В 1873-х годах в проездной арке был заложен арочный проход из галереи, от которого на правой стене проезда до настоящего времени сохранилась неглубокая ниша.

В 1902 году в период владения дома С.И. Колбасовым были заменены деревянные перекрытия на бетонные своды по двутавровым балкам, световые фонари над общей лестницей северного и западного корпусов. В 1902 году по проекту архитектора А.П. Шильцова была перестроена лестница.

Сведения о перестройках советского периода в архивах не выявлены.

Дом был расселен в первой половине 2000-х годов. В результате пожара 2007 года были практически полностью утрачены дворовые корпуса. В марте 2011 года дом был продан на торгах ОАО «Фонд имущества Санкт-Петербурга» ООО «Акация» («Ассоциация капиталоемких целевых инициатив»).

В 2012 году произошел пожар в лицевом доме. Точных сведений об ущербах, нанесенных пожарами 2007 и 2012 годов, не обнаружено.

Исторические сведения о выявленном объекте культурного наследия «Дом Тонов»,

расположенном по адресу: Санкт-Петербург, Садовая улица, дом 71, литера А (Санкт-Петербург, Садовая ул. 71):

Дворовые места в квартале между Садовой улицей, Лермонтовским проспектом и набережной канала Грибоедова впервые были размежеваны в 1760-х годах.

На плане 1798 г. («Сенатский план») исследуемый участок был застроен по периметру четырьмя каменными домами («а», «б», «в», «г»).

Известно, что исследуемое здание было построено в конце XVIII века. Авторство проекта дома не установлено.

На плане генерал-майора Шуберта 1828 года исследуемый участок имеет номер 328.

Начиная с 1870-х годов историю здания можно проследить по чертежам, хранящимся в ЦГИА СПб. В 1873-1874 годах жилой дом был перестроен по проекту Александра Петровича Попова, академика архитектуры. В 1974 году участок, ставший примерно в 2 раза больше по сравнению с 1828 годом, принадлежал Е.И. Тон. С севера к жилому зданию примыкали постройки для бань. Исследуемое здание на плане имеет ту же конфигурацию, что и на сегодняшний день.

По состоянию на 1892 год участок №71 по-прежнему принадлежал Е.И. Тон.

С 1935 года дом Тонов использовался как магазин и булочные.

В 2024 году дом был признан аварийным и расселен.

10.3. Современное состояние объекта:

Территория производства строительных работ:

Земельный участок (кадастровый номер 78:32:0001154:1502), в границах которого предполагается реализовать проект первоочередных и противоаварийных мероприятий в рамках сохранения здания объекта культурного наследия регионального значения «Дом Ш.З. Иофа с кинематографом» по адресу: Санкт-Петербург, Лермонтовский проспект, дом 14, литера А, находится в Адмиралтейском районе города, в сложившейся жилой и общественно-деловой застройке.

Участок находится внутри квартала, ограниченного с северной и восточной сторон – набережной канала Грибоедова, с южной стороны – улицей Садовая, с запада – Лермонтовским проспектом. Территория входит в состав одного из исторических районов города – «Коломна». Он имеет форму, близкую к прямоугольной. Его застройка историческая, сформировалась большей частью, в дореволюционный период и представляет собой жилые и административные здания постройки 2-й пол. XVIII в. – 1-й пол. XIX в.

Инженерно-геологические условия участка:

В представленном на экспертизу проекте обеспечения сохранности объекта культурного наследия описание инженерно-геологических условий участка приведено на основании материалов Технического отчета по результатам инженерно-геологических изысканий для проектирования и строительства объекта «Реставрация, ремонт и приспособление для современного использования объекта культурного наследия регионального значения «Дом Ш.З. Иофа с кинематографом» по адресу: Санкт-Петербург, Лермонтовский проспект, дом 14 для обеспечения деятельности ФГБУК «Государственный академический Мариинский театр» (шифр: 2601-24-ИГИ), выполненный ООО «Гранит», 2024.

В геологическом строении участка в пределах глубины бурения 40,0 м принимают участие современные техногенные (t IV), биогенные (b IV), морские и озерные отложения (m, l IV), верх-нечетвертичные озерно-ледниковые (lg III), ледниковые (g III), котлинские (V kt2) отложения.

Техногенные (tIV) отложения:

ИГЭ-1 – насыпные грунты: пески, влажные и насыщенные водой, супеси со строительным мусором с обломками кирпичей, древесины с гнездами заторфованного грунта.

Биогенные (b IV) отложения:

ИГЭ-2 – средnezаторфованные грунты бурые влажные.

Морские и озерные (m, l IV) отложения:

ИГЭ-3 – пески пылеватые средней плотности коричневые насыщенные водой с растительными остатками.

ИГЭ-4 – супеси пылеватые пластичные коричневые с прослоями песка.

Озерно-ледниковые (lg III) отложения:

ИГЭ-5 – суглинки тяжелые пылеватые текучие серовато-коричневые ленточные с прослоями песка.

ИГЭ-6 – суглинки легкие пылеватые текучепластичные серые с прослоями песка тиксотропные слоистые.

Ледниковые (g III) отложения:

ИГЭ-7 – суглинки легкие пылеватые мягкопластичные серые с гравием, галькой до 5% с линзами песка.

ИГЭ-8 – суглинки легкие пылеватые тугопластичные серые с гравием, галькой до 10% с линзами песка.

ИГЭ-9 – суглинки легкие пылеватые полутвердые серые с гравием, галькой до 15% с гнездами песка.

ИГЭ-10 – суглинки легкие пылеватые твердые зеленовато-серые с гравием, галькой до 15% с гнездами песка

Котлинские (V kt2) отложения:

ИГЭ-11 – Глины легкие пылеватые твердые зеленовато-серые дислоцированные с просло-ями песчаника.

ИГЭ-12 – Глины легкие пылеватые твердые зеленовато-серые слоистые.

В соответствии с СП 11-105-97 часть 4 к специфическим грунтам на участке изысканий относятся насыпные грунты (ИГЭ 1) и заторфованные грунты (ИГЭ 2).

Насыпные грунты ИГЭ 1 характеризуются неоднородностью свойств по глубине и простираию. Пески пылеватые при приложении динамических нагрузок способны переходить в плавунное состояние. Согласно таблице Б.27 ГОСТ 25100-2020 грунты по степени пучинистости относятся к сильнопучинистым грунтам.

Заторфованные грунты ИГЭ-2 относятся к грунтам с низкой несущей способностью, и обладают сильной и неравномерной сжимаемостью под нагрузкой. Согласно таблице Б.27 ГОСТ 25100-2020 грунты по степени пучинистости относятся к сильнопучинистым грунтам.

По данным инженерно-геологических изысканий в сжимаемой толще грунтов оснований зданий окружающей застройке, в том числе зданий являющихся объектами культурного наследия с фундаментами на естественном основании залегают: суглинки тяжелые пылеватые текучие серовато-коричневые ленточные с прослоями песка (ИГЭ-5, $E=6$ МПа), суглинки легкие пылеватые текучепластичные серые с прослоями песка тиксотропные слоистые (ИГЭ-6, $E=7$ МПа).

В случае залегания в основании фундаментов окружающей застройки в пределах сжимаемой толщи залегают грунты с модулем деформации $E \leq 7$ МПа (см. п. 3 таблицы К.1 СП 22.13330.2016), при оценке предельно допустимых величин деформаций использованы

значения региональных таблиц согласно требованиям ТСН 50-302-2004.

По совокупности факторов в соответствии с СП 47.13330.2016, приложением Г.1 рассматриваемая территория по категории сложности инженерно-геологических условий относится к II категории (средней сложности).

Гидрологические условия:

Гидрогеологические условия рассматриваемой территории характеризуются наличием горизонта грунтовых вод.

Грунтовые воды со свободной поверхностью приурочены к насыпным грунтам, к пескам, песчано-пылеватым прослоям морских и озерных, озерно-ледниковых отложений. В период производства буровых работ в августе 2024 г. уровень грунтовых вод был зафиксирован на глубинах 2,0-2,5 м, на абс. отметках 0,8-1,3 м. Водоупором являются ледниковые отложения ИГЭ 5,6.

Максимальное положение уровня грунтовых вод со свободной поверхностью следует ожидать в периоды обильного выпадения осадков и снеготаяния вблизи дневной поверхности на абс. отметке ~ 3,0 м. Возможно появление «открытого зеркала» грунтовых вод на пониженных участках рельефа.

Питание водоносного горизонта происходит за счет инфильтрации атмосферных осадков и талых вод. Разгрузка грунтовых вод осуществляется в сторону понижения рельефа в канал Грибоедова.

Участок работ, в соответствии с СП 11-105-97, часть II, прил. И, относится к району I-A-1 постоянно подтопленные в естественных условиях, поэтому следует предусмотреть мероприятия в соответствии СП 116.13330.2012.

Сведения о техническом состоянии объектов культурного наследия:

Ниже представлены сведения «Отчета по результатам обследования технического состояния зданий, попадающих в 30-ти метровую зону влияния. Шифр: 670/23-ФЗ223/ЕИ-ОЗ1 (Книга 1) и 670/23-ФЗ223/ЕИ-ОЗ2 (Книга 2). Исполнитель: ООО «НИиПИ Спецреставрация», 2025 г. Данные о конструктивных решениях здания приведены на основании проектной документации, разработанной ООО «НИиПИ Спецреставрация» в 2016 г., шифр 101-03-2014–КР.2–ИЗМ.

Сведения о техническом состоянии объекта культурного наследия регионального значения «Дом Ц. А. Кавоса» по адресу: Санкт-Петербург, Садовая ул., д. 73, литера А:

Здание П-образной формы в плане, с внутренним двором, шестиэтажное, включая мансардный и цокольный этажи. Под частью здания выполнен подвал.

Конструктивная схема здания – бескаркасная с продольными и поперечными несущими кирпичными стенами. Пространственная жесткость и устойчивость здания обеспечивается совместной работой продольных и поперечных несущих стен и дисков перекрытий.

Фундамент здания ленточный на естественном основании. В дворовых корпусах фундамент бутовый ленточный, усилен железобетонной обоймой, а также монолитный ленточный железобетонный. Цоколь оштукатурен, окрашен, по периметру здания выполнена защитная отмостка.

Несущие стены сложены из глиняного полнотелого кирпича на известково-песчаном растворе. Стены восточного дворового флигеля – из полнотелого керамического кирпича на цементно-песчаном растворе. Со стороны фасадов стены оштукатурены, окрашены. Переемы над проемами кирпичные арочные и клинчатые.

Перекрытия выполнены в виде монолитных железобетонных плит.

Для сообщения между этажами в здании предусмотрены 2 трехмаршевые четвертьоборотные лестницы. Лестницы монолитные железобетонные по металлическим косоурам.

Кровля в здании сложного очертания вальмовая с металлическим покрытием на фальцевом соединении. Кровли флигелей односкатные совмещенные, лицевого корпуса – двускатная совмещенная. Стропильные системы металлические наслонные, опираются на распределительный железобетонный пояс. Водоотвод с кровли наружный организованный.

На основании результатов обследования согласно СП 22.13330.2016 техническое состояние здания объекта культурного наследия регионального значения «Дом Ц.А. Кавоса» по адресу: Санкт-Петербург, Садовая ул., д. 73, литера А, оценивается как работоспособное. Согласно Приложению Д СП 22.13330.2016 здание относится к II категории технического состояния.

Предельно допустимые величины дополнительных деформаций для здания с II категорией технического состояния в соответствии ТСН 50-302-2004 табл. 4.2:

- максимальная осадка – 30,0 мм;
- относительная разность осадок – 0,0015.

Выявленный объект культурного наследия «Дом Тонов» по адресу: Санкт-Петербург, Садовая улица, дом 71, литера А (Санкт-Петербург, Садовая ул. 71):

Данные о конструктивных решениях здания приняты на основании технического паспорта.

Здание имеет сложную форму в плане, четырехэтажное с цокольным этажом и холодным чердаком.

Конструктивная схема здания – бескаркасная, с продольными и поперечными несущими кирпичными стенами. Пространственная жесткость и устойчивость здания обеспечивается совместной работой продольных и поперечных несущих стен и дисков перекрытий.

Фундамент здания бутовый ленточный на естественном основании. Цоколь облицован известняком, по периметру здания выполнена защитная отмостка.

Несущие стены здания сложены из глиняного полнотелого кирпича на известково-песчаном растворе, со стороны фасадов оштукатурены, окрашены. Перемычки над проемами кирпичные клинчатые. Перегородки в здании деревянные, оштукатуренные.

Междуэтажные и чердачное перекрытия выполнены по деревянным балкам с деревянным заполнением, оштукатурены.

Для сообщения между этажами в здании предусмотрено 5 лестничных клеток. Лестницы двухмаршевые полуоборотные, выполнены из наборных известняковых ступеней по металлическим косоурам. Лестничные площадки выполнены в виде кирпичных сводов.

Кровля здания вальмовая, с металлическим покрытием на фальцевом соединении. Стропильная система деревянная наслонного типа. Водоотвод с кровли наружный организованный.

На основании результатов обследования согласно СП 22.13330.2016 техническое состояние здания выявленного объекта культурного наследия «Дом Тонов» по адресу: Санкт-Петербург, Садовая улица, дом 71, литера А (Санкт-Петербург, Садовая ул. 71), оценивается как ограничено работоспособное. Согласно Приложению Д СП 22.13330.2016 здание относится к III категории технического состояния.

Предельно допустимые величины дополнительных деформаций для здания с III категорией технического состояния в соответствии ТСН 50-302-2004 табл. 4.2:

- максимальная осадка – 20,0 мм;

- относительная разность осадок – 0,0010.

11. Перечень документов и материалов, полученных и собранных при проведении экспертизы, а также использованной для нее специальной, технической и справочной литературы:

11.1. Перечень документов и материалов, полученных и собранных при проведении экспертизы:

- копия извлечения из приказа КГИОП от 20.02.2015 № 15 «Об утверждении Списка вновь выявленных объектов, представляющих историческую, научную, художественную или иную культурную ценность» (в действующей редакции) (*Приложение № 1*);
- материалы фотофиксации (*Приложение № 5*);
- правоустанавливающие документы (*Приложение № 7*): копия выписки из ЕГРН от 28.10.2025 № КУВИ-001/2025-198603823 на земельный участок с кадастровым номером 78:32:0001154:1502 по адресу: Российская Федерация, Санкт-Петербург, внутригородское муниципальное образование города федерального значения Санкт-Петербурга муниципальный округ Коломна, Лермонтовский проспект, земельный участок 14;
- историческая справка и иконографические материалы (*Приложение № 8*).

11.2. Использованная для экспертизы специальная, техническая, справочная и иная литература:

- Федеральный закон от 25.06.2002 № 73-ФЗ «Об объектах культурного наследия (памятниках истории и культуры) народов Российской Федерации» (в действующей редакции).
- Постановление Правительства Российской Федерации от 25.04.2024 № 530 «Об утверждении Положения о государственной историко-культурной экспертизе».
- Постановление Правительства Российской Федерации от 28.03.2025 № 405 «О внесении изменений в постановление Правительства Российской Федерации от 25 апреля 2024 г. № 530».
- Закон Санкт-Петербурга № 820-7 от 24 декабря 2008 года «О границах объединенных зон охраны объектов культурного наследия, расположенных на территории Санкт-Петербурга, режимах использования земель и требованиях к градостроительным регламентам в границах указанных зон» (в действующей редакции);
- ГОСТ Р 56198-2014. Мониторинг технического состояния объектов культурного наследия. Недвижимые памятники. Общие требования.
- ГОСТ Р 56891.1-2016. Сохранение объектов культурного наследия. Термины и определения. Часть 1. Общие понятия, состав и содержание научно-проектной документации».
- ГОСТ Р 56891.2-2016. Сохранение объектов культурного наследия. Термины и определения. Часть 2. Памятники истории и культуры».
- СП 11-105-97. Инженерно-геологические изыскания для строительства. Часть. I. Общие правила производства работ. / Госстрой России - М.: ПНИИИС, 1997.
- СП 22.13330-2016. Актуализированная редакция СНиП 2.02.01-83*. Основания зданий и сооружений.
- СП 249.1325800.2016. Коммуникации подземные. Проектирование и строительство закрытым и открытым способами.
- СП 45.13330.2017. Земляные сооружения, основания и фундаменты (Актуализированная редакция СНиП 3.02.01-87).

- ТСН 50-302-2004. Проектирование фундаментов зданий и сооружений в Санкт-Петербурге/СПб. Правительство Санкт-Петербурга, 2004.

- РМД 11-22-2013 (ред. от 02.12.2022) «Руководство по проектной подготовке капитального строительства в Санкт-Петербурге», приложение Ж.

Перечень библиографических, архивных и иных источников приведен в *Приложении № 8* к настоящему Акту.

12. Обоснования вывода экспертизы:

На экспертизу представлен проект обеспечения сохранности объекта культурного наследия регионального значения «Дом Ц.А. Кавоса» по адресу: Санкт-Петербург, Садовая ул., д. 73, литера А, и выявленного объекта культурного наследия «Дом Тонов» по адресу: Санкт-Петербург, Садовая улица, дом 71, литера А (Санкт-Петербург, Садовая ул. 71), при проведении земляных, строительных, мелиоративных, хозяйственных работ, указанных в ст. 30 Федерального закона № 73-ФЗ «Об объектах культурного наследия (памятниках истории и культуры) народов Российской Федерации», работ по использованию лесов и иных работ, включающий оценку воздействия таких работ на указанные объекты и содержащий меры по обеспечению сохранности указанных объектов, при проведении таких работ на земельном участке непосредственно связанном с земельными участками в границах территорий объектов культурного наследия, в ходе первоочередных и противоаварийных работ на объекте культурного наследия регионального значения «Дом Ш.З. Иофа с кинематографом» по адресу: Санкт-Петербург, Лермонтовский пр., дом 14, литера А, разработанный ООО «НИиПИ Спецреставрация» в 2025 году (шифр: 07-А2-2025-ОСОКН).

Основные проектные решения:

Состав и общая характеристика первоочередных и противоаварийных работ, реализуемых с целью сохранения объекта культурного наследия здания объекта культурного наследия регионального значения «Дом Ш.З. Иофа с кинематографом» по адресу: Лермонтовский проспект, дом 14, литера А, приведены на основании разделов ПР и ПОР рабочей документации, разработанной ООО «НИиПИ Спецреставрация» в 2025 г.

На основании анализа проведенного осмотра технического состояния строительных конструкций объекта культурного наследия регионального значения «Дом Ш.З. Иофа с кинематографом», расположенного по адресу: Санкт-Петербург, Лермонтовский проспект, дом 14, литера А, сделан вывод, что рассматриваемое здание, в целом находится в аварийном состоянии и нуждается в проведении первоочередных и противоаварийных работ.

Перечень принятых первоочередных и противоаварийных работ:

- устройство строительных лесов вдоль Лермонтовского проспекта, Садовой улицы, а также со стороны внутреннего двора;

- раскрепление существующих сохраняемых кирпичных стен к предварительно возведенным строительным лесам;

- демонтаж аварийных конструкций;

Проектными решениями предусматривается организация демонтажа следующих конструктивных элементов здания:

- разборка кровельного покрытия из стали, включая обрешетку;
- разборка деревянной стропильной системы и ферм;
- разборка чердачных перекрытий;
- разборка кирпичных стен и столбов последовательно сверху вниз, начиная с дымовых труб;

- разборка междуэтажных перекрытий и балкона в зрительном зале;
- демонтаж лестниц из сборных железобетонных ступеней;
- демонтаж оконных и дверных заполнений;
- демонтаж полов по грунту.

Демонтажу не подлежат конструкции объекта культурного наследия, входящие в перечень предметов охраны, утвержденных распоряжением КГИОП от 04.03.2025 № 29-рп, а именно: лицевые фасады по Садовой улице и Лермонтовскому проспекту, стена со стороны дома 73 по ул. Садовая, лестничная клетка в осях «А-В/1-5», фундаменты здания, подвал в осях «9-11/И-Р» и перекрытие над ним.

Результаты определения зоны влияния запроектированных работ на объекты культурного наследия:

Согласно п. 9.36 СП 22.13330.2016 назначение зоны влияния при производстве строительных работ определяется в зависимости от глубины котлована, устраиваемого в границах подземной части здания, его крепления и типа конструкции ограждения. Поскольку в составе первоочередных и противоаварийных мероприятий по сохранению объекта культурного наследия фундаменты здания не подлежат демонтажу, а также отсутствуют любые другие работы, связанные с экскавацией грунта в пределах его площади, оценить предварительную величину в рамках реализации настоящего проекта согласно требованиям СП 22.13330.2016 не представляется возможным.

Согласно п. 5.1 ТСН 50-302-2004 для предварительной оценки геотехнической ситуации при производстве строительных работ, размеры зоны риска рекомендуется принимать равными 30 м от контура наружных стен зданий, вне зависимости от состава работ, предусмотренных проектом.

Таким образом, с целью определения расчетной величины зоны риска, учитывающей инженерно-геологические условия участка, фактическое взаимное расположение сохраняемого и окружающих зданий, а также нагрузки на основание от них, в составе геотехнического моделирования принято максимальное определяемое нормами ТСН 50-302-2004 значение предварительной зоны влияния от строительных работ – 30м, считая радиус их влияния от контура наружных стен объекта культурного наследия регионального значения «Дом Ш.З. Иофа с кинематографом».

При построении предварительной зоны влияния по ТСН 50-302-2004 от проектируемых строительных работ попадают следующие объекты культурного наследия:

- объект культурного наследия регионального значения «Дом Ц. А. Кавоса» по адресу: Санкт-Петербург, Садовая ул., д. 73, литера А (Санкт-Петербург, Садовая улица, дом 73, строение 1);
- выявленный объект культурного наследия «Дом Тонов» по адресу: Санкт-Петербург, Садовая улица, дом 71, литера А.

Для данных объектов, попадающих в предварительно назначенную зону влияния (в том числе в зону риска) согласно требованиям СП 22.13330.2016 выполнен геотехнический расчет для определения расчетной зоны влияния и расчетных параметров дополнительных деформаций.

Оценка воздействия запроектированных работ на объекты культурного наследия:

Возможное влияние на существующие здания, являющиеся объектами культурного наследия, от производства противоаварийных (демонтажных) работ оценивалось в геотехническом обосновании, выполненном в рамках разработки проектной документации

«Работы по сохранению объекта культурного наследия регионального значения «Дом Ш.З. Иофа с кинематографом», по адресу: Санкт-Петербург, Лермонтовский пр., дом 14, литера А» (шифр: 07-А2-2025-ГТО). Исполнитель: ООО «НИиПИ Спецреставрация», 2025 г.

Геотехнические расчеты были реализованы в трехмерной постановке задачи в программе Plaxis.

По итогам геотехнического моделирования работ по демонтажу аварийных конструкций в составе мероприятий по сохранению объекта культурного наследия «Дом Ш.З. Иофа с кинематографом» по адресу: Лермонтовский проспект, дом 14, литера А, установлено, что его максимальные собственные дополнительные деформации и максимальные дополнительные деформации зданий окружающей застройки, расположенных в границах зоны влияния от производства работ, не превышают предельных значений, установленных требованиями строительных норм (согласно ТСН 50-302-2004).

Максимальный радиус зоны влияния, в пределах которой развиваются деформации поверхности, превышающие 1 мм (согласно п. 9.34 СП 22.1330.2016), от работ по сохранению объекта культурного наследия составляет 14,20 м.

Таким образом, при реализации предусмотренных решений дополнительных мероприятий по усилению конструкций зданий объектов культурного наследия, не требуется, однако для гарантии устойчивости и исключения возникновения непредсказуемых деформаций конструкций зданий необходимо соблюдение требований, предусмотренных представленным на экспертизу проектом обеспечения сохранности.

Оценка воздействия на объекты культурного наследия технологии и организации производства работ:

С целью недопущения развития дополнительных технологических деформаций, при проведении первоочередных и противоаварийных работ необходимо исключить любого рода динамическое и вибрационное влияние на сохраняемые конструкции здания.

В главе 4 «Проект организации работ» (шифр: 07-А2-2025-ПР.ПОР) предусмотрены решения по максимально возможному сокращению сроков строительства (принято круглогодичное производство строительно-монтажных работ подрядным способом с двухсменным режимом работы), применению технологии работ, исключающей технологическое воздействие на объекты культурного наследия.

В рамках первоочередных и противоаварийных работ предусмотрены следующие работы:

- устройство лесов;
- раскрепление существующих кирпичных стен;
- демонтаж аварийных конструкций.

В проекте не предусматриваются вибрационные технологические процессы и механизмы, вызывающие резонанс и динамическое воздействие на грунты и окружающую застройку.

Исходя, из вышеизложенного следует, что при производстве работ согласно представленным проектным решениям, здания объектов культурного, находятся вне зоны влияния технологического воздействия при условии соблюдения технологических требований и последовательности этапов производства работ.

Сведения о компенсирующих мероприятиях или обоснование отсутствия необходимости в них:

По результатам комплексной геотехнической оценки влияния проектируемых работ

по проектной документации на работы по демонтажу аварийных конструкций, выполняемых в составе комплекса первоочередных и противоаварийных мероприятий при реализации проекта: «Работы по сохранению объекта культурного наследия регионального значения «Дом Ш.З. Иофа с кинематографом» по адресу: Санкт-Петербург, Лермонтовский пр., дом 14, литера А», необходимость в разработке компенсирующих мероприятий или в усилении конструкций зданий объектов культурного наследия, расположенных в зоне влияния, отсутствует.

Сведения о видах мониторинга или обоснование отсутствия необходимости мониторинга:

При проведении работ по реализации проекта рекомендуется организовать проведение комплексного геотехнического мониторинга за сохраняемым объектом культурного наследия, а также за объектами культурного наследия, расположенными в границах зоны влияния строительства. Геотехнический мониторинг на объекте должен выполняться в полном соответствии с ГОСТ Р 56198-2014, СП 22.13330.2016, СП 305.1325800.2017 и ТСН 50-302-2004.

Поскольку в верхней части инженерно-геологического разреза участка залегают грунты, которые при оказании на них динамического и других воздействий могут проявлять ряд негативных строительных свойств, то за рассматриваемыми объектами культурного наследия, требуется организовать проведение постоянного геотехнического мониторинга за 3 месяца до начала реализации комплекса первоочередных и противоаварийных мероприятий.

Геотехнический мониторинг является инструментом оперативной корректировки производства работ и направлен на обеспечение сохранности конструкций объекта культурного наследия.

Основной задачей мониторинга является фиксация превышений критериев безопасного ведения работ и обеспечение сохранности конструкций здания объекта культурного наследия.

Все мероприятия, а также объем и продолжительность проводимого мониторинга должны выполняться на основе ГОСТ Р 56198–2014 «Мониторинг технического состояния объектов культурного наследия. Недвижимые памятники. Общие требования» и СП 22.13330.2016 (глава 12, Приложение Л).

На основании п. 4.16 ГОСТ Р 56198–2014 при оказании влияния на здание объекта культурного наследия следует начинать мониторинг за три месяца до начала оказываемых воздействий, в данном случае до начала демонтажных работ и в течение двух лет после окончания влияния указанных воздействий (после возведения здания жилого дома).

В процессе мониторинга осуществляется контроль:

- дополнительных осадок фундаментов и относительной разности осадок фундаментов зданий объектов культурного наследия;
- горизонтальных или вертикальных смещений конструкций зданий объектов культурного наследия, фиксация момента нарушения целостности стен (появление трещин или раскрытие существующих в несущих конструкциях кирпичных стен от 0,5 мм),
- скорость развития вышеперечисленных деформаций.

Величины вертикальных и горизонтальных смещений определяются посредством периодической геодезической съемки системы марок и геодезических знаков, установленных на стенах зданий, попадающих в зону влияния. Образование трещин контролируется визуально, а также производится их фотофиксация. Контроль раскрытия трещин осуществляется по маякам и трещиномерам.

Мониторинг состоит из двух этапов – подготовительного и рабочего.

На подготовительном этапе должны быть выполнены следующие мероприятия:

1. Составляется и утверждается программа работ по мониторингу. В данной программе указываются способы, методы проведения мониторинга и периодичность.
2. Освидетельствование непосредственно перед началом работ технического состояния здания, фиксация дефектов.
3. Определение фоновых параметров колебаний конструкций от имеющихся воздействий (автомобильного транспорта, соседних производств и т.п.).
4. На обнаруженных при обследовании трещинах устанавливаются маяки, трещиномеры или датчики для контроля за их динамикой развития (при необходимости).
5. Установка геодезических марок на цоколе с привязкой к городской реперной сети.
6. Определение фактических кренов стен и неравномерности осадок здания объекта культурного наследия (до начала производства работ).

По результатам выполнения подготовительных работ по мониторингу необходимо подготовить предварительное заключение (стартовый отчет).

На рабочем этапе мониторинга (наблюдения за сохранностью зданий объектов культурного наследия) осуществляется:

1. Визуальный контроль технического состояния конструкций зданий объектов культурного наследия; контроль состояния маяков, трещиномеров или датчиков на трещинах;
2. Геодезические измерения деформаций существующих зданий;

К основным критериям изменения технического состояния объектов культурного наследия, при достижении которых требуется приостановка строительно-монтажных работ и приглашение представителей контролирующих организаций (ГАСН и КГИОП) на площадку строительства для принятия решения о дальнейшем порядке строительства (очередность производства СМР, изменения технологии производства, щадящие методы, захватки и т.п.), относятся:

- появление новых трещин в конструкциях;
- раскрытие старых трещин, которое фиксируется по техническому состоянию маячков, установленных до начала производства работ;
- достижение предельных расчетных дополнительных осадок;
- скорость развития осадок превышает 1 мм/сутки (определяется по интерполяции между циклами мониторинга).

В случае наличия одного из указанных критериев работы вблизи зданий объектов культурного наследия приостанавливаются, фиксируется состояние контролируемых параметров. Геотехнический мониторинг проводится с периодичностью 1 раз в сутки, при достижении условной стабилизации осадок, раскрытия трещин, работы возобновляются при постоянном мониторинге.

В самом наихудшем случае, когда фактическая (измеряемая в процессе мониторинга за строительством) осадка может превысить предельно допустимые значения, необходимо в процессе производства работ производить компенсационные мероприятия, позволяющие остановить или компенсировать полученные дополнительные осадки здания. В качестве таких мероприятий могут применяться различные инъекционные методики по нагнетанию под фундаменты специальных расширяющихся составов или механическая корректировка деформаций с применением домкратов (при больших значениях осадок).

Объем, сроки, периодичность и методы работ при выполнении геотехнического мониторинга осуществлять согласно таблице 12.1 СП 22.13330.2016.

Осуществляющая мониторинг специализированная организация при обнаружении

превышения установленных критериев обязана уведомить производителя работ и проектировщика о возникновении негативных технологических воздействий, предложить временно приостановить работы и рекомендовать меры по нормализации ситуации. При несогласии застройщика и/или подрядчика с предложенными мероприятиями организация, осуществляющая мониторинг, обязана уведомить об этом органы ГАСН и КГИОП.

Механизм приостановки работ должен предусматривать следующие мероприятия:

- уведомление производителя работ и проектировщика о возникновении негативных технологических воздействий;
- оперативное предложение мероприятий по устранению негативных воздействий, согласованное с проектной организацией;
- информирование государственных контрольных органов (Госстройнадзора, КГИОП и др.) о возникновении опасных тенденций, которые могут привести к превышению допустимого критерия по дополнительным деформациям существующих зданий.

В процессе геотехнического мониторинга необходимо обеспечить своевременность информирования заинтересованных сторон о выявленных отклонениях контролируемых параметров (в том числе тенденции их изменений, превышающие ожидаемые) от проектных значений и результатов геотехнического прогноза. Организация, проводящая мониторинг, обязана представлять ежемесячный отчет по мониторингу Заказчику.

Меры по обеспечению сохранности объектов культурного наследия:

С целью сохранения объекта культурного наследия регионального значения «Дом Ц. А. Кавоса» по адресу: Санкт-Петербург, Садовая улица, дом 73, литера А, и выявленного объекта культурного наследия «Дом Тонов» по адресу: Санкт-Петербург, Садовая улица, дом 71, литера А, предусмотрен ряд мер на период ведения строительных работ:

1. При производстве работ по проектной документации необходимо обеспечить безопасную эксплуатацию объектов культурного наследия, расположенных в непосредственной близости к земельному участку производства работ.

2. В соответствии с требованиями «Положения об авторском надзоре за строительством предприятий, зданий и сооружений», организовать проведение периодических инструктажей для персонала на основании плана-графика, с разъяснением научной ценности и культурной исторической значимости объектов культурного наследия с указанием недопустимости их повреждения или нарушения планировки прилегающей территории.

3. В соответствии с п. 4 ст. 36 Федерального закона от 25.06.2002 №73-ФЗ (в действующей редакции), в случае обнаружения, в ходе производства земляных работ, объектов обладающих признаками объекта культурного наследия или объекта археологического наследия, заказчик и лицо, проводящее указанные работы, обязаны незамедлительно приостановить производство работ и в течение трех дней со дня их обнаружения направить в орган охраны объектов культурного наследия письменное заявление об обнаруженном объекте культурного наследия.

Археологические предметы, обнаруженные в результате проведения изыскательских, земляных, строительных работ и иных работ, подлежат обязательной передаче физическими и (или) юридическими лицами, осуществляющими указанные работы, государству в порядке, установленном федеральным органом охраны объектов культурного наследия.

4. Установить защитное ограждение территории от строительной площадки. На ограждении необходимо устанавливать предупредительные надписи и знаки, а в ночное

время - освещение.

5. Предусмотреть мероприятия по защите окружающей территории от строительных отходов и мусора при производстве работ. Мусор систематически вывозить.

6. Предусмотреть места складирования строительного материала на специально оборудованных местах вне территории объектов культурного наследия.

7. Категорически запрещается производить в пределах территорий объектов культурного наследия и в непосредственной близости мытье, ремонт и техническое обслуживание машин; выполнять их заправку; хранить горюче-смазочные материалы. Указанные мероприятия выполняются на производственной базе подрядной организации.

8. При въезде на стройплощадку установить информационный щит с указанием застройщика, подрядчика, их контактных телефонов и сроков ведения работ. Установить щиты с планом противопожарной защиты, схемы временных дорог, схемы размещения бытовых помещений. На территории стройплощадки установить указатели проходов и проездов. Опасные зоны должны быть ограждены и по их границе выставлены предупредительные знаки и надписи, видимые в любое время суток (ГОСТ 23407-78).

9. В случае изменения существующих проектных решений или расширения (изменения) территории проведения работ, оказывающих влияние на объекты культурного наследия, а также устройства любых временных или служебных автодорог, требуется разработка новой (или корректировка настоящей) документации, обосновывающей обеспечение сохранности объектов культурного наследия, расположенных в непосредственной близости к участку производства работ. Далее новая (откорректированная) документация должна быть согласована совместно с актом историко-культурной экспертизы в КГИОП.

На основании проведенной оценки влияния работ по демонтажу аварийных конструкций, выполняемых в составе комплекса первоочередных и противоаварийных мероприятий при реализации проекта: «Работы по сохранению объекта культурного наследия регионального значения «Дом Ш.З. Иофа с кинематографом» по адресу: Санкт-Петербург, Лермонтовский пр., дом 14, литера А» на объекты культурного наследия, расположенные в непосредственной близости, а также совместно с представленным на государственную историко-культурную экспертизу проектом обеспечения сохранности объектов культурного наследия: «Проект обеспечения сохранности объектов культурного наследия» (шифр: 207-A2-2025-ОСОКН), разработанным ООО «КАНТ» в 2025 году, в соответствии с ч. 3 ст. 36 и ч. 1, 3 ст. 45 ФЗ №73 установлено:

- объект культурного наследия регионального значения «Дом Ц.А. Кавоса» по адресу: Санкт-Петербург, Садовая ул., д. 73, литера А, и выявленный объект культурного наследия «Дом Тонов» по адресу: Санкт-Петербург, Садовая улица, дом 71, литера А (Санкт-Петербург, Садовая ул. 71), согласно п. 5.1 ТСН 50-302-2004, попадают в зону риска от строительных работ;

- дополнительные расчетные деформации для рассматриваемых объектов культурного наследия не превышают предельно допустимых значений, установленных согласно требованиям ТСН 50-302-2004.

- по результатам комплексной оценки влияния проектируемых работ по рассматриваемой проектной документации, необходимость в разработке компенсирующих мероприятий или в усилении конструкций рассматриваемых зданий объектов культурного наследия, расположенных в зоне влияния, отсутствует;

- на основании требований п. 4.4 СП 305.1325800.2017, п. 12.5 СП 22.13330.2016 и п. 4.16

ГОСТ Р 56198-2014 для рассматриваемых объектов культурного наследия предусмотрено установить срочный режим геотехнического мониторинга, поскольку в верхней части инженерно-геологического разреза участка залегают грунты, которые при оказании на них динамического и других воздействий могут проявлять ряд негативных строительных свойств;

- для обеспечения сохранности рассматриваемых объектов культурного наследия при производстве работ обязательно выполнение мероприятий, изложенных в представленной на экспертизу документации, а также соблюдение технологий и порядка производства работ;

- «Проект обеспечения сохранности объектов культурного наследия» (шифр: 07-А2-2025-ОСОКН) разработан с учетом необходимого объема исходно-разрешительной документации, требований нормативных документов и государственных стандартов.

- в представленном на экспертизу проекте обеспечения сохранности информация представлена в достаточном объеме, материалы и технические решения разработаны в соответствии с действующими нормативными документами (Федеральный закон от 25.06.2002 № 73-ФЗ «Об объектах культурного наследия (памятниках истории и культуры) народов Российской Федерации» (в действующей редакции), в т.ч. п. 2, 3, ст.36.

- меры, запланированные и отраженные в представленном на экспертизу проекте обеспечения сохранности, направлены на обеспечение целостности и безопасности рассматриваемых объектов культурного наследия на момент производства работ и достаточны для их сохранности.

Таким образом, реализация предусмотренных решений соответствует требованиям законодательства в области государственной охраны объектов культурного наследия.

13. Вывод экспертизы в соответствии с требованиями, предусмотренными пунктом 22 Положения о государственной историко-культурной экспертизе, утвержденного Постановлением Правительства Российской Федерации от 25.04.2024 № 530:

По результатам рассмотрения проекта обеспечения сохранности объекта культурного наследия регионального значения «Дом Ц.А. Кавоса» по адресу: Санкт-Петербург, Садовая ул., д. 73, литера А, и выявленного объекта культурного наследия «Дом Тонов» по адресу: Санкт-Петербург, Садовая улица, дом 71, литера А (Санкт-Петербург, Садовая ул. 71), при проведении земляных, строительных, мелиоративных, хозяйственных работ, указанных в ст. 30 Федерального закона № 73-ФЗ «Об объектах культурного наследия (памятниках истории и культуры) народов Российской Федерации», работ по использованию лесов и иных работ, включающего оценку воздействия таких работ на указанные объекты и содержащего меры по обеспечению сохранности указанных объектов, при проведении таких работ на земельном участке непосредственно связанном с земельными участками в границах территорий объектов культурного наследия, в ходе первоочередных и противоаварийных работ на объекте культурного наследия регионального значения «Дом Ш.З. Иофа с кинематографом» по адресу: Санкт-Петербург, Лермонтовский пр., дом 14, литера А, разработанного ООО «НИИПИ Спецреставрация» в 2025 году (шифр: 07-А2-2025-ОСОКН), экспертом сделан вывод о возможности (положительное заключение) обеспечения сохранности указанных объектов культурного наследия, включенных в реестр объектов, выявленных объектов культурного наследия либо объектов, обладающих признаками объекта культурного наследия, при проведении земляных, строительных, мелиоративных и (или) хозяйственных работ, предусмотренных статьей 25 Лесного кодекса Российской Федерации работ по использованию лесов (за исключением работ, указанных в пунктах 3, 4 и 7 части 1 статьи 25 Лесного кодекса Российской Федерации) и иных работ.

14. Перечень приложений к заключению экспертизы, обосновывающих вывод эксперта или экспертной комиссии и подлежащих размещению на официальном сайте органа охраны объектов культурного наследия в информационно-телекоммуникационной сети "Интернет" в соответствии с пунктом 30 Положения о государственной историко-культурной экспертизе, утвержденного Постановлением Правительства Российской Федерации от 25.04.2024 № 530:

Приложение № 1. Копия решения органа государственной власти о включении выявленного объекта культурного наследия в единый государственный реестр объектов культурного наследия (памятников истории и культуры) народов Российской Федерации; копия решения органа государственной власти об утверждении Списка вновь выявленных объектов, представляющих историческую, научную, художественную или иную культурную ценность.

Приложение № 2. Копия решения органа государственной власти об утверждении границ и режима использования территории объекта культурного наследия; копия решения органа государственной власти об утверждении плана границ территории объекта культурного наследия.

Приложение № 3. Копии решений органа государственной власти об утверждении предмета охраны объектов культурного наследия.

Приложение № 4. Копия решения органа государственной власти об утверждении охранного обязательства собственника или иного законного владельца объекта культурного наследия с Приложениями, в т.ч. копия паспорта объекта культурного наследия.

Приложение № 5. Материалы фотофиксации.

Приложение № 6. Документы технического учета: копии поэтажных планов зданий.

Приложение № 7. Правоустанавливающие документы: копии выписок из Единого государственного реестра недвижимости.

Приложение № 8. Материалы, содержащие информацию о ценности объектов с точки зрения истории, археологии, архитектуры, градостроительства, искусства, науки и техники, эстетики, этнологии или антропологии, социальной культуры.

Приложение № 9. Копия договора с экспертом на проведение государственной историко-культурной экспертизы.

Приложение № 10. Иная документация.

15. Дата оформления заключения экспертизы: 07 ноября 2025 г.

Эксперт по проведению
государственной историко-
культурной экспертизы

Подпись эксперта:
(подписано усиленной
электронной подписью)

Терская И.В.

Приложение № 1 к Акту

по результатам государственной историко-культурной экспертизы проекта обеспечения сохранности объекта культурного наследия регионального значения «Дом Ц.А. Кавоса» по адресу: Санкт-Петербург, Садовая ул., д. 73, литера А, и выявленного объекта культурного наследия «Дом Тонов» по адресу: Санкт-Петербург, Садовая улица, дом 71, литера А (Санкт-Петербург, Садовая ул. 71), при проведении земляных, строительных, мелиоративных, хозяйственных работ, указанных в ст. 30 Федерального закона № 73-ФЗ «Об объектах культурного наследия (памятниках истории и культуры) народов Российской Федерации», работ по использованию лесов и иных работ, включающего оценку воздействия таких работ на указанные объекты и содержащего меры по обеспечению сохранности указанных объектов, при проведении таких работ на земельном участке непосредственно связанном с земельными участками в границах территорий объектов культурного наследия, в ходе первоочередных и противоаварийных работ на объекте культурного наследия регионального значения «Дом Ш.З. Иофа с кинематографом» по адресу: Санкт-Петербург, Лермонтовский пр., дом 14, литера А, разработанного ООО «НИиПИ Спецреставрация» в 2025 году (шифр: 07-А2-2025-ОСОКН)

Копия решения органа государственной власти включении выявленного объекта культурного наследия в единый государственный реестр объектов культурного наследия (памятников истории и культуры) народов Российской Федерации; копия решения органа государственной власти об утверждении Списка вновь выявленных объектов, представляющих историческую, научную, художественную или иную культурную ценность



ПРАВИТЕЛЬСТВО САНКТ-ПЕТЕРБУРГА
КОМИТЕТ ПО ГОСУДАРСТВЕННОМУ КОНТРОЛЮ, ИСПОЛЬЗОВАНИЮ
И ОХРАНЕ ПАМЯТНИКОВ ИСТОРИИ И КУЛЬТУРЫ
РАСПОРЯЖЕНИЕ

окуд

16 ОКТ 201410-647

**О включении выявленного объекта культурного наследия
в единый государственный реестр
объектов культурного наследия
(памятников истории и культуры)
народов Российской Федерации**

В соответствии с актом, составленным по результатам государственной историко-культурной экспертизы (рег. № 3-6324 от 24.07.2014), выполненным аттестованным экспертом В.В. Фоминым и с учетом решения рабочей группы Совета по сохранению культурного наследия при Правительстве Санкт-Петербурга от 17.09.2014:

1. Включить в единый государственный реестр объектов культурного наследия (памятников истории и культуры) народов Российской Федерации (далее - реестр) в качестве объекта культурного наследия регионального значения следующий объект: «Дом Ц.А. Кавоса», расположенный по адресу Санкт-Петербург, Садовая ул., д. 73, литера А.

2. Исключить объект, указанный в пункте 1 настоящего распоряжения, из списка выявленных объектов культурного наследия, утвержденного приказом КГИОП от 20.02.2001 № 15 (пункт № 325).

3. Заместителю председателя КГИОП - начальнику Управления государственного учета объектов культурного наследия обеспечить:

3.1. Направление копии настоящего распоряжения для официального опубликования.

3.2. Направление в Министерство культуры Российской Федерации заявления о регистрации в реестре объекта культурного наследия регионального значения «Дом Ц.А. Кавоса» в течение 2 месяцев со дня издания настоящего распоряжения.

3.3. Направление в Управление Федеральной службы государственной регистрации, кадастра и картографии по Санкт-Петербургу копии настоящего распоряжения.

3.4. Составление учетной документации на включаемый в реестр объект, указанный в пункте 1 настоящего распоряжения.

3.5. Уведомление лица, являющегося собственником объекта, указанного в пункте 1 настоящего распоряжения, о включении объекта в реестр в течение 30 дней со дня издания настоящего распоряжения.

4. Начальнику Управления популяризации и информационно-аналитического обеспечения охраны объектов культурного наследия обеспечить внесение соответствующих изменений в геоинформационную базу данных по объектам культурного наследия, границам и режимам зон охраны на территории Санкт-Петербурга.

5. Контроль за выполнением настоящего распоряжения возложить на заместителя председателя КГИОП – начальника Управления государственного учета объектов культурного наследия и начальника Управления популяризации и информационно-аналитического обеспечения охраны объектов культурного наследия по принадлежности вопросов.

Председатель КГИОП



С.В. Макаров

**АДМИНИСТРАЦИЯ САНКТ-ПЕТЕРБУРГА
КОМИТЕТ ПО ГОСУДАРСТВЕННОМУ КОНТРОЛЮ,
ИСПОЛЬЗОВАНИЮ И ОХРАНЕ ПАМЯТНИКОВ ИСТОРИИ И КУЛЬТУРЫ**

ПРИКАЗ

ОТ 20 ФЕВРАЛЯ 2001 ГОДА N 15

ОБ УТВЕРЖДЕНИИ СПИСКА ВНОВЬ ВЫЯВЛЕННЫХ ОБЪЕКТОВ, ПРЕДСТАВЛЯЮЩИХ ИСТОРИЧЕСКУЮ, НАУЧНУЮ, ХУДОЖЕСТВЕННУЮ ИЛИ ИНУЮ КУЛЬТУРНУЮ ЦЕННОСТЬ

(с изменениями на 22 октября 2025 года)
(редакция, действующая с 24 октября 2025 года)

Информация об изменяющих документах

Документ с изменениями, внесенными:

приказом Комитета по государственному контролю, использованию и охране памятников истории и культуры Санкт-Петербурга от 10 мая 2001 года N 48;

приказом Комитета по государственному контролю, использованию и охране памятников истории и культуры Санкт-Петербурга от 12 октября 2001 года N 107;

приказом Комитета по государственному контролю, использованию и охране памятников истории и культуры Санкт-Петербурга от 31 июля 2002 года N 8-92;

приказом Комитета по государственному контролю, использованию и охране памятников истории и культуры Санкт-Петербурга от 15 ноября 2002 года N 8-131;

приказом Комитета по государственному контролю, использованию и охране памятников истории и культуры Санкт-Петербурга от 18 декабря 2002 года N 8-143;

приказом Комитета по государственному контролю, использованию и охране памятников истории и культуры Санкт-Петербурга от 3 марта 2003 года N 8-18;

приказом Комитета по государственному контролю, использованию и охране памятников истории и культуры Санкт-Петербурга от 24 апреля 2003 года N 8-37;

приказом Комитета по государственному контролю, использованию и охране памятников истории и культуры Санкт-Петербурга от 18 июня 2003 года N 8-76;

приказом Комитета по государственному контролю, использованию и охране памятников истории и культуры Санкт-Петербурга от 29 августа 2003 года N 8-114;

приказом Комитета по государственному контролю, использованию и охране памятников истории и культуры Санкт-Петербурга от 17 ноября 2003 года N 8-144;

приказом Комитета по государственному контролю, использованию и охране памятников истории и культуры Санкт-Петербурга от 6 августа 2004 года N 8-102;

приказом Комитета по государственному контролю, использованию и охране памятников истории и культуры Санкт-Петербурга от 15 февраля 2005 года N 8-11;

приказом Комитета по государственному контролю, использованию и охране памятников истории и культуры Санкт-Петербурга от 30 августа 2005 года N 8-80;

[истории и культуры](#), утвержденной [приказом Минкультуры СССР от 13.05.86 N 203](#),

приказываю:

1. Утвердить прилагаемый Список вновь выявленных объектов, представляющих историческую, научную, художественную или иную культурную ценность, одобренный [постановлением Правительства Санкт-Петербурга от 12.02.2001 N 7 "О перечне объектов, представляющих историческую, научную, художественную или иную культурную ценность"](#).

2. Ввести в действие Список вновь выявленных объектов, представляющих историческую, научную, художественную или иную культурную ценность, с даты подписания настоящего приказа.

3. Работникам КГИОП в своей деятельности руководствоваться Списком вновь выявленных объектов, представляющих историческую, научную, художественную или иную культурную ценность, с даты введения его в действие.

4. Первому заместителю председателя КГИОП - начальнику Управления по охране и использованию памятников Таратыновой О.В. организовать работу:

4.1. По расторжению охранных обязательств, заключенных с собственниками и пользователями объектов, не указанных в утвержденном Списке вновь выявленных объектов, представляющих историческую, научную, художественную или иную культурную ценность.

4.2. По заключению охранных обязательств с пользователями и собственниками объектов, указанных в утвержденном Списке вновь выявленных объектов, представляющих историческую, научную, художественную или иную культурную ценность.

5. Заместителю председателя КГИОП - начальнику Управления государственного учета памятников Кирикову Б.М.:

5.1. Организовать направление заверенных копий Списка вновь выявленных объектов, представляющих историческую, научную, художественную или иную культурную ценность, в КУГИ, КГА, КЗРиЗ, ГУЮ "Городское бюро регистрации прав на недвижимость", территориальные управления административных районов Санкт-Петербурга, Нотариальную палату Санкт-Петербурга.

5.2. Организовать опубликование настоящего приказа и утвержденного Списка вновь выявленных объектов, представляющих историческую, научную, художественную или иную культурную ценность, в информационно-правовой системе "Кодекс".

6. Заместителю председателя КГИОП - начальнику Управления инвестиционных программ, лицензирования, экспертизы и приватизации памятников Комлеву А.В. организовать передачу в отделы и сектора Управления по охране и использованию памятников утвержденного Списка вновь выявленных объектов, представляющих историческую, научную, художественную или иную культурную ценность, в электронной форме.

7. Контроль за выполнением настоящего приказа возложить на заместителя председателя КГИОП - начальника Управления государственного учета памятников Кирикова Б.М.

Председатель КГИОП
Н.И.Явейн

УТВЕРЖДЕН
приказом председателя КГИОП
от 20 февраля 2001 года N 15

**СПИСОК ВНОВЬ ВЫЯВЛЕННЫХ ОБЪЕКТОВ, ПРЕДСТАВЛЯЮЩИХ ИСТОРИЧЕСКУЮ, НАУЧНУЮ,
ХОУДОЖЕСТВЕННУЮ ИЛИ ИНУЮ КУЛЬТУРНУЮ ЦЕННОСТЬ**

(с изменениями на 22 октября 2025 года)
(редакция, действующая с 24 октября 2025 года)

Из настоящего Списка вновь выявленных объектов культурного наследия исключен объект "Дом Рогова", расположенный по адресу: Санкт-Петербург, Щербаков пер., 17/3, лит.А - [распоряжение КГИОП Санкт-Петербурга от 21 июня 2012 года N 10-104](#).

На основании [распоряжения КГИОП Санкт-Петербурга от 26 июня 2015 года N 10-289](#) в единый государственный реестр объектов культурного наследия (памятников истории и культуры) народов Российской Федерации в качестве объекта культурного наследия регионального значения включен памятник "Земляная крепость "Осиновая Роща", XVIII в. (местоположение объекта: Санкт-Петербург, поселок Парголово, Осиновая Роща, между д.6, корпус 2, литера А и д.6, корпус 1, литера А, по Юковскому шоссе, д.12, литера АЛ и д.22, литера А, по Приозерскому шоссе).

Санкт-Петербург
Градостроительство и архитектура

КОМИТЕТ ПО ГОСУДАРСТВЕННОМУ КОНТРОЛЮ, ИСПОЛЬЗОВАНИЮ И ОХРАНЕ ПАМЯТНИКОВ ИСТОРИИ И КУЛЬТУРЫ

АДМИРАЛТЕЙСКИЙ АДМИНИСТРАТИВНЫЙ РАЙОН

N п/п	Наименование объекта	Датировка	Авторы	Местонахождение	Техническое состояние	Заключение экспертизы
1	2	3	4	5	6	7
1	Дом Т.В.Макаровой	1879-1880	арх. А.Х.Кольб	Адмиралтейская наб., 6; Азовский пер., 2; Черноморский пер., 3	среднее	Рекомендовать к включению в Список вновь выявленных объектов, представляющих историческую, научную, художественную или иную культурную ценность (экспертное заключение от 20.03.2000)
2	Объект исключен с 19 января 2017 года - распоряжением КГИОП Санкт-Петербурга от 13 января 2017 года N 6-р - См. предыдущую редакцию					
3	Объект исключен - распоряжение КГИОП Санкт-Петербурга от 20 октября 2017 года N 474-р - См. предыдущую редакцию					
4	Дом В.Г.Никонова	1827 1852	арх. П.П.Гендриков (?) архитекторы Н.П.Гребенка, И.И.Климов	Адмиралтейского кан.наб., 7	среднее	-"
5	Объект исключен - распоряжение КГИОП Санкт-Петербурга от 20 октября 2017 года N 476-р - См. предыдущую редакцию					
6	Дом Г.Радинга (А.Ф.Пистолькорс)	конец XVIII - начало XIX века; 1875, перестройка корпуса по Галерной улице	автор не установлен арх. Н.Ф.Беккер	Адмиралтейского кан.наб., 25; Галерная ул., 50	среднее	-"

	1842-1844; 1892	арх. В.Е.Морган арх. А.С.Лыткин			представляющих историческую, научную, художественную или иную культурную ценность (экспертное заключение от 20.03.2000)
322.2 Пожарное отделение	1842-1844	арх. В.Е.Морган	Садовая ул., 58; Подъяческая Большая ул., 26	хорошее	Рекомендовать к включению в Список вновь выявленных объектов, представляющих историческую, научную, художественную или иную культурную ценность, с последующим включением в Список памятников истории и культуры (экспертное заключение от 20.03.2000)
322.3 Флигели и службы	1842-1844; 1892	арх. В.Е.Морган арх. А.С.Лыткин	Подъяческая Большая ул., 26	среднее	Рекомендовать к включению в Список вновь выявленных объектов, представляющих историческую, научную, художественную или иную культурную ценность (экспертное заключение от 20.03.2000)
323 Жилой дом	конец XVIII - начало XIX века (надстроен)	автор не установлен	Садовая ул., 68; Макаренко пер., 1	хорошее	"-"
324 Дом Тонов	конец XVIII века; 1850-е годы	автор не установлен арх. К.А.Тон (?)	Садовая ул., 71	среднее	"-"
325	Объект исключен - распоряжение КГИОП Санкт-Петербурга от 16 октября 2014 года N 10-647 . - См. предыдущую редакцию				
326	Объект исключен - распоряжение КГИОП Санкт-Петербурга от 4 марта 2025 года N 29-рп . - См. предыдущую редакцию				
327 Дом Н.Малиновского	1826-1828	арх. В.И.Зражевский (?)	Садовая ул., 82	хорошее	"-"
328 Дом Ю.Лисянского (Д.А.Карякина)	1833; 1896, изменение	арх. Г.А.(?) Макаров; техн. М.А.Андреев	Садовая ул., 89	хорошее	"-"

Приложение № 2 к Акту

по результатам государственной историко-культурной экспертизы проекта обеспечения сохранности объекта культурного наследия регионального значения «Дом Ц.А. Кавоса» по адресу: Санкт-Петербург, Садовая ул., д. 73, литера А, и выявленного объекта культурного наследия «Дом Тонов» по адресу: Санкт-Петербург, Садовая улица, дом 71, литера А (Санкт-Петербург, Садовая ул. 71), при проведении земляных, строительных, мелиоративных, хозяйственных работ, указанных в ст. 30 Федерального закона № 73-ФЗ «Об объектах культурного наследия (памятниках истории и культуры) народов Российской Федерации», работ по использованию лесов и иных работ, включающего оценку воздействия таких работ на указанные объекты и содержащего меры по обеспечению сохранности указанных объектов, при проведении таких работ на земельном участке непосредственно связанном с земельными участками в границах территорий объектов культурного наследия, в ходе первоочередных и противоаварийных работ на объекте культурного наследия регионального значения «Дом Ш.З. Иофа с кинематографом» по адресу: Санкт-Петербург, Лермонтовский пр., дом 14, литера А, разработанного ООО «НИиПИ Спецреставрация» в 2025 году (шифр: 07-A2-2025-ОСОКН)

Копия решения органа государственной власти об утверждении границ и режима использования территории объекта культурного наследия; копия решения органа государственной власти об утверждении плана границ территории объекта культурного наследия



ПРАВИТЕЛЬСТВО САНКТ-ПЕТЕРБУРГА
КОМИТЕТ ПО ГОСУДАРСТВЕННОМУ КОНТРОЛЮ, ИСПОЛЬЗОВАНИЮ
И ОХРАНЕ ПАМЯТНИКОВ ИСТОРИИ И КУЛЬТУРЫ
РАСПОРЯЖЕНИЕ

окуд

22 ОКТ 2014

№ 10-676

**Об утверждении границ и режима использования территории
объекта культурного наследия регионального значения
«Дом Ц.А.Кавоса»**

1. Утвердить границы и режим использования территории объекта культурного наследия регионального значения «Дом Ц.А.Кавоса», расположенного по адресу: Санкт-Петербург, Садовая ул., д. 73, литера А, согласно приложению к настоящему распоряжению.

2. Начальнику отдела государственного учета объектов культурного наследия обеспечить размещение настоящего распоряжения в электронной форме в локальной компьютерной сети КГИОП.

3. Начальнику Управления популяризации и информационно-аналитического обеспечения охраны объектов культурного наследия обеспечить внесение соответствующих изменений в геоинформационную базу данных по объектам культурного наследия, границам и режимам зон охраны на территории Санкт-Петербурга.

4. Контроль за выполнением распоряжения остается за заместителем председателя КГИОП – начальником Управления государственного учета объектов культурного наследия.

Заместитель председателя КГИОП –
начальник управления государственного учета
объектов культурного наследия

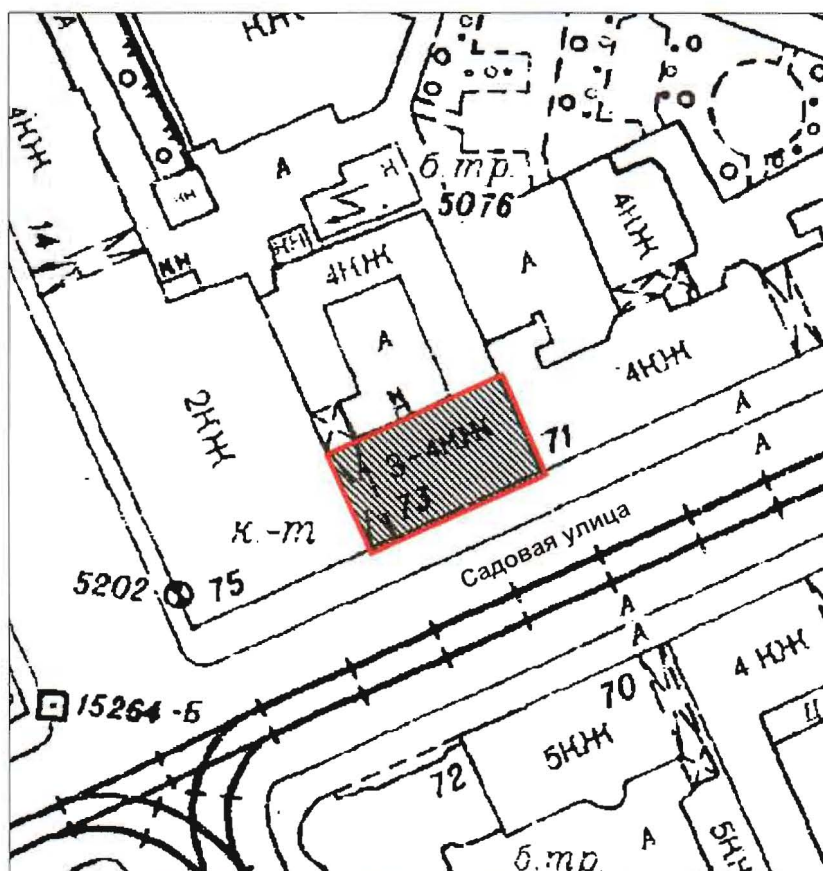
Г.Р. Аганова

План границ территории
объекта культурного наследия регионального значения

«Дом Ц.А.Кавоса»

Санкт-Петербург, Садовая улица, дом 73, литера А

1. Схема границ территории объекта



Масштаб 1:1000

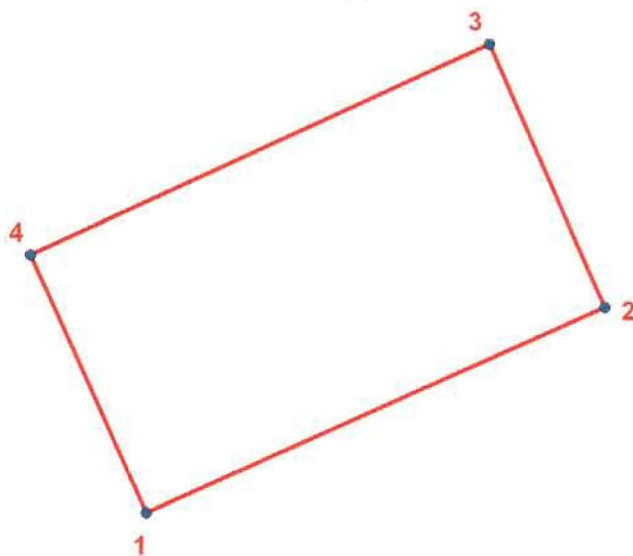
Условные обозначения:

- Граница территории объекта культурного наследия регионального значения
- Объект культурного наследия регионального значения

2. Описание границ территории объекта культурного наследия:

Граница территории объекта культурного наследия проходит по абрису фундаментов лицевого дома по адресу: Садовая ул., д. 73 литера А: от точки 1 до точки 2 вдоль южного лицевого фасада по линии фундаментов и по границе земельного участка, имеющего кадастровый номер 78:32:0001154:7, от точки 2 до точки 3 по линии фундаментов восточного фасада и по границе земельного участка, имеющего кадастровый номер 78:32:0001154:7, вдоль брандмауэра соседнего здания по адресу: Садовая ул., 71, от точки 3 до точки 4 по линии фундамента дворового северного фасада дома, от точки 4 до точки 1 по линии фундаментов западного фасада дома и по границе земельного участка, имеющего кадастровый номер 78:32:0001154:7.

3. Координаты поворотных точек границ территории объекта культурного наследия:



УСЛОВНЫЕ ОБОЗНАЧЕНИЯ

- Граница территории объекта культурного наследия
- 1 Номер поворотной точки

Номер поворотной точки	Координаты поворотных точек в местной системе координат (км)	
	X	Y
1	2	3
1.	92,5014000	112,5980400
2.	92,5118000	112,6212100
3.	92,5250700	112,6153900
4.	92,5144584	112,5922119

4. Режим использования территории объекта культурного наследия:

1. Запрещается использовать территорию объекта культурного наследия:

- под склады и производства взрывчатых и огнеопасных материалов, материалов, загрязняющих объект культурного наследия, его территорию и водные объекты на его территории, а также материалов, имеющих вредные парогазообразные и иные выделения;

- под устройство производств и лабораторий, связанных с неблагоприятным для объекта культурного наследия температурно-влажностным режимом и применением химически активных веществ;

- под хранение машин и механизмов, строительных и иных материалов без согласования с КГИОП;

- под устройство ремонтных мастерских; ремонт, хранение и стоянку транспортных средств без согласования с КГИОП.

2. Проектирование и проведение землеустроительных, земляных, строительных, мелиоративных, хозяйственных и иных работ на территории объекта культурного наследия запрещается, за исключением работ по сохранению данного объекта культурного наследия и (или) его территории, а также хозяйственной деятельности, не нарушающей целостности объекта культурного наследия и не создающей угрозы его повреждения, разрушения или уничтожения.

Работы по сохранению объекта культурного наследия производятся на основании письменного разрешения и задания на проведение указанных работ, выданных КГИОП, и в соответствии с документацией, согласованной с КГИОП.

Заместитель председателя Комитета
по государственному контролю,
использованию и охране памятников
истории и культуры - начальник
управления государственного
учета памятников

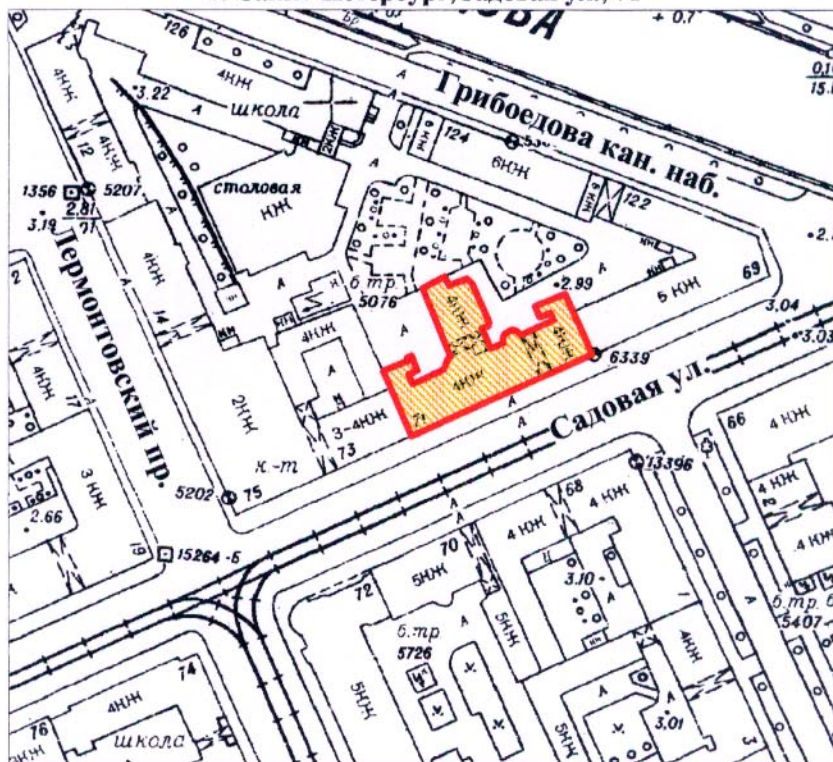
Б. М. Кириков
Б. М. Кириков

М.П.

" 10 " *июня 2002*



**План границ территории
выявленного объекта культурного наследия
"Дом Тонов"**

г. Санкт-Петербург, Садовая ул., 71



масштаб 1:2000

УСЛОВНЫЕ ОБОЗНАЧЕНИЯ

 граница территории выявленного объекта культурного наследия
 выявленный объект культурного наследия

ПРАВИТЕЛЬСТВО САНКТ-ПЕТЕРБУРГА
КГИОП
ОГРН 1037843025527

Копия верна

Исполнитель _____ / _____

Приложение № 3 к Акту

по результатам государственной историко-культурной экспертизы проекта обеспечения сохранности объекта культурного наследия регионального значения «Дом Ц.А. Кавоса» по адресу: Санкт-Петербург, Садовая ул., д. 73, литера А, и выявленного объекта культурного наследия «Дом Тонов» по адресу: Санкт-Петербург, Садовая улица, дом 71, литера А (Санкт-Петербург, Садовая ул. 71), при проведении земляных, строительных, мелиоративных, хозяйственных работ, указанных в ст. 30 Федерального закона № 73-ФЗ «Об объектах культурного наследия (памятниках истории и культуры) народов Российской Федерации», работ по использованию лесов и иных работ, включающего оценку воздействия таких работ на указанные объекты и содержащего меры по обеспечению сохранности указанных объектов, при проведении таких работ на земельном участке непосредственно связанном с земельными участками в границах территорий объектов культурного наследия, в ходе первоочередных и противоаварийных работ на объекте культурного наследия регионального значения «Дом Ш.З. Иофа с кинематографом» по адресу: Санкт-Петербург, Лермонтовский пр., дом 14, литера А, разработанного ООО «НИиПИ Спецреставрация» в 2025 году (шифр: 07-А2-2025-ОСОКН)

**Копии решений органа государственной власти об утверждении
предмета охраны объектов культурного наследия**



ПРАВИТЕЛЬСТВО САНКТ-ПЕТЕРБУРГА
КОМИТЕТ ПО ГОСУДАРСТВЕННОМУ КОНТРОЛЮ, ИСПОЛЬЗОВАНИЮ
И ОХРАНЕ ПАМЯТНИКОВ ИСТОРИИ И КУЛЬТУРЫ

РАСПОРЯЖЕНИЕ

окул

24.04.2024

№ 522-рп

**Об утверждении предмета охраны
объекта культурного наследия регионального значения
«Дом Ц.А.Кавоса»**

В соответствии с подпунктом 10 пункта 2 статьи 33 Федерального закона от 25.06.2002 № 73-ФЗ «Об объектах культурного наследия (памятниках истории и культуры) народов Российской Федерации» и пунктом 3.12 Положения о Комитете по государственному контролю, использованию и охране памятников истории и культуры, утвержденного постановлением Правительства Санкт-Петербурга от 28.04.2004 № 651, в связи с позицией судов общей юрисдикции относительно нормативного характера правовых актов, утверждающих предмет охраны объекта культурного наследия:

1. Утвердить предмет охраны объекта культурного наследия регионального значения «Дом Ц.А.Кавоса», расположенного по адресу: Санкт-Петербург, Садовая ул., д. 73, литера А, согласно приложению к распоряжению.

2. Распоряжение КГИОП от 23.10.2014 № 10-686 «Об определении предмета охраны объекта культурного наследия регионального значения «Дом Ц.А. Кавоса» признать утратившим силу.

3. Начальнику отдела государственного реестра объектов культурного наследия обеспечить размещение настоящего распоряжения в электронной форме в локальной компьютерной сети КГИОП и его официальное опубликование.




4. Контроль за исполнением распоряжения возложить на начальника Управления государственного реестра объектов культурного наследия.


Заместитель председателя КГИОП

Г.Р. Аганова

Приложение к распоряжению КГИОП
от 24.04.2024 № 522-рп

Предмет охраны
объекта культурного наследия регионального значения «Дом Ц.А.Кавоса»,
расположенного по адресу: Санкт-Петербург, Садовая ул., д. 73, литера А

	Видовая принадлежность предмета охраны	Предмет охраны	Фотофиксация
1	2	3	4
1	Объемно-пространственное решение:	исторические габариты и конфигурация лицевого корпуса, включая воротный проезд лицевого корпуса; историческая крыша лицевого корпуса (скатная): конфигурация, габариты, включая дымовые трубы.	 
2	Конструктивная система здания:	исторические наружные и внутренние капитальные стены (кирпичные) лицевого корпуса; тип свода воротного проезда - коробовый.	

3	<p>Архитектурно-художественное решение фасадов:</p>	<p>лицевой фасад: материал и характер отделки цоколя - известняк; материал и характер отделки фасада - гладкая штукатурка; местоположение, конфигурация и габариты оконных проемов; оформление воротного проезда с лучковым завершением, с замковым камнем; декоративное оформление оконных проемов: профилированные наличники - в уровне 2-4 этажей; оформление крайней западной оси фасада: филенчатые лопатки - в уровне 2,4-го этажей; оформление оконных проемов: две пилястры дорического ордера;</p> <p>прямоугольные филенки в простенках в уровне 2-го этажа; профилированный архивольт с веерным замковым камнем, гладкий фриз в подоконном простенке в уровне 3-го этажа; лучковый сандрик - в уровне 4-го этажа; профилированные междуэтажные тяги; венчающий профилированный карниз; лучковый аттик, завершающий крайнюю западную ось фасада; заполнения оконных проемов: материал (дерево), исторический цвет и рисунок расстекловки;</p>	
---	---	---	---

дворовый фасад лицевого
корпуса:
материал: кирпич,
штукатурка;
галереи-террасы в уровне 2-
4 этажей - местоположение,
конфигурация, габариты;
венчающий карниз.





ПРАВИТЕЛЬСТВО САНКТ-ПЕТЕРБУРГА
КОМИТЕТ ПО ГОСУДАРСТВЕННОМУ КОНТРОЛЮ, ИСПОЛЬЗОВАНИЮ
И ОХРАНЕ ПАМЯТНИКОВ ИСТОРИИ И КУЛЬТУРЫ
РАСПОРЯЖЕНИЕ

окуд

27 ИЮН 2014

№ 10-349

**Об определении предмета охраны
выявленного объекта культурного наследия
«Дом Тонов»**

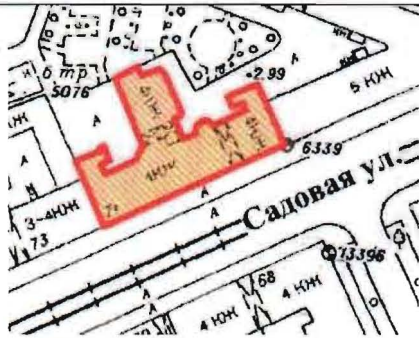


1. Определить предмет охраны выявленного объекта культурного наследия «Дом Тонов», расположенного по адресу: Санкт-Петербург, Адмиралтейский район, Садовая улица, дом 71, литера А (Садовая ул., 71), согласно приложению к настоящему распоряжению.
2. Начальнику отдела государственного учета объектов культурного наследия обеспечить размещение настоящего распоряжения в электронной форме в локальной компьютерной сети КГИОП.
3. Контроль за выполнением распоряжения остается за заместителем председателя КГИОП – начальником управления государственного учета объектов культурного наследия.

Заместитель председателя КГИОП-
начальник управления государственного учета
объектов культурного наследия


Г.Р. Аганова

Приложение к распоряжению КГИОП
от 27 ИЮН 2014 № 10-349

Предмет охраны
выявленного объекта культурного наследия «Дом Тонов», расположенного по адресу:
Санкт-Петербург, Адмиралтейский район, Садовая улица, дом 71, литера А
(Садовая ул., 71)

	Видовая принадлежность предмета охраны	Предмет охраны	Фотофиксация
1	2	3	4
1	Объемно-пространственное решение:	<p>местоположение, габариты и конфигурация четырехэтажного лицевого корпуса по красной линии Садовой ул. и перпендикулярного ему дворового корпуса, включая воротные проезды лицевого и дворового корпусов;</p> <p>габариты и конфигурация крыши (скатная), материал кровли (металл).</p>	  
2	Конструктивная система:	<p>исторические наружные и внутренние кирпичные капитальные стены;</p> <p>междуэтажные перекрытия – местоположение;</p>	

своды: коробовые с распалубками – воротных проездов;



исторические лестницы – местоположение, габариты, конфигурация, архитектурно-художественная отделка, включая парадную лестницу 1-ЛК – со ступенями и площадками лещадной плиты, на опорных пилонах, с площадками по сводам, с металлическим ограждением простого рисунка (вертикальные стержни с перехватами).



			
3	Объемно-планировочное решение:	историческое объемно-планировочное решение в габаритах капитальных стен.	
4	Архитектурно-художественное решение фасадов:	<p>лицевой фасад лицевого корпуса: четырёхэтажный, на 23 световые оси, выполнен в приемах безордерного классицизма;</p> <p>вид материала и характер отделки цоколя – известняк; вид материала и характер отделки фасада – окрашенная штукатурка (линейный руст – в уровне 1-го этажа, гладкая штукатурка – в уровне 2-4-го этажа);</p> <p>воротный проезд – местоположение (по 17-18-й световым осям), габариты, конфигурация (с лучковым завершением);</p> <p>исторические дверные проемы – местоположение, габариты, конфигурация;</p> <p>исторические оконные проемы, включая сдвоенные оконные проемы по 12-й световой оси – местоположение, габариты, конфигурация (прямоугольные); заполнение оконных проемов – материал (дерево), рисунок расстекловки, цвет*; *по результатам расчисток и архивных исследований</p>	 

ширина и верхняя отметка оконных проемов 1-го этажа;

оформление оконных проемов:
замковые камни – в уровне 1-го этажа;
профилированные наличники – в уровне 2,3-го этажей, в уровне 3-го этажа с уплощенными кронштейнами;
сдвоенные окна объединены одним сандриком, треугольным – в уровне 2-го этажа, линейным – в уровне 3-го этажа;

дворовые фасады:
вид материала и характер отделки цоколя – известняк;
вид материала и характер отделки фасада – окрашенная гладкая штукатурка;

ризалиты дворовых фасадов – местоположение, габариты, конфигурация;

исторические оконные и дверные проемы – местоположение, габариты, конфигурация;

ширина и верхняя отметка оконных проемов 1-го этажа;

венчающий профилированный карниз.



Приложение № 4 к Акту

по результатам государственной историко-культурной экспертизы проекта обеспечения сохранности объекта культурного наследия регионального значения «Дом Ц.А. Кавоса» по адресу: Санкт-Петербург, Садовая ул., д. 73, литера А, и выявленного объекта культурного наследия «Дом Тонов» по адресу: Санкт-Петербург, Садовая улица, дом 71, литера А (Санкт-Петербург, Садовая ул. 71), при проведении земляных, строительных, мелиоративных, хозяйственных работ, указанных в ст. 30 Федерального закона № 73-ФЗ «Об объектах культурного наследия (памятниках истории и культуры) народов Российской Федерации», работ по использованию лесов и иных работ, включающего оценку воздействия таких работ на указанные объекты и содержащего меры по обеспечению сохранности указанных объектов, при проведении таких работ на земельном участке непосредственно связанном с земельными участками в границах территорий объектов культурного наследия, в ходе первоочередных и противоаварийных работ на объекте культурного наследия регионального значения «Дом Ш.З. Иофа с кинематографом» по адресу: Санкт-Петербург, Лермонтовский пр., дом 14, литера А, разработанного ООО «НИиПИ Спецреставрация» в 2025 году (шифр: 07-А2-2025-ОСОКН)

Копия решения органа государственной власти об утверждении охранного обязательства собственника или иного законного владельца объекта культурного наследия с Приложениями, в т.ч. копия паспорта объекта культурного наследия



ПРАВИТЕЛЬСТВО САНКТ-ПЕТЕРБУРГА
КОМИТЕТ ПО ГОСУДАРСТВЕННОМУ КОНТРОЛЮ, ИСПОЛЬЗОВАНИЮ
И ОХРАНЕ ПАМЯТНИКОВ ИСТОРИИ И КУЛЬТУРЫ

26 ФЕВ 2019

РАСПОРЯЖЕНИЕ

№ 04-19-66/19

**Об утверждении охранного обязательства
 собственника или иного законного владельца
 объекта культурного наследия регионального
 значения «Дом Ц.А.Кавоса», включенного
 в единый государственный реестр объектов
 культурного наследия (памятников истории
 и культуры) народов Российской Федерации**

В соответствии с главой VIII Федерального закона от 25.06.2002 № 73-ФЗ «Об объектах культурного наследия (памятниках истории и культуры) народов Российской Федерации»:

1. Утвердить охрannое обязательство собственника или иного законного владельца объекта культурного наследия регионального значения «Дом Ц.А.Кавоса» (согласно приказу Министерства культуры Российской Федерации от 07.10.2015 №6935-р: Санкт-Петербург, Садовая ул., д. 73, литера А) (далее – объект), согласно приложению к настоящему распоряжению.

2. Начальнику Юридического управления - юрисконсульту КГИОП обеспечить регистрацию распоряжения и его передачу в необходимом числе копий в отдел обработки документированной информации Управления организационного обеспечения, популяризации и государственного учета объектов культурного наследия КГИОП в течение трех рабочих дней со дня его утверждения.

3. Начальнику отдела обработки документированной информации Управления организационного обеспечения, популяризации и государственного учета объектов культурного наследия КГИОП обеспечить направление копии распоряжения собственнику объекта, другим лицам, к обязанностям которых относится его исполнение, а также в орган, уполномоченный на ведение Единого государственного реестра недвижимости в порядке, установленном законодательством Российской Федерации, в течение двенадцати рабочих дней со дня передачи копий согласно пункту 2 распоряжения.

4. Начальнику отдела государственного учета объектов культурного наследия Управления организационного обеспечения, популяризации и государственного учета объектов культурного наследия КГИОП обеспечить направление распоряжения в Министерство культуры Российской Федерации для приобщения к учетному делу объекта.

5. Начальнику отдела координации и контроля Управления организационного обеспечения, популяризации и государственного учета объектов культурного наследия КГИОП обеспечить размещение распоряжения на сайте КГИОП в информационно-телекоммуникационной сети «Интернет» и в локальной компьютерной сети КГИОП.

6. Контроль за выполнением распоряжения остается за заместителем председателя КГИОП - начальником Управления организационного обеспечения, популяризации и государственного учета объектов культурного наследия.

Заместитель председателя КГИОП -
 начальник Управления организационного обеспечения,
 популяризации и государственного учета
 объектов культурного наследия

Г.Р. Аганова

Приложение

к распоряжению КГИОП

от 26 ФЕВ 2019

№ 04-19-66/19

ОХРАННОЕ ОБЯЗАТЕЛЬСТВО СОБСТВЕННИКА ИЛИ ИНОГО ЗАКОННОГО ВЛАДЕЛЬЦА

объекта культурного наследия, включенного в единый государственный реестр объектов культурного наследия (памятников истории и культуры) народов Российской Федерации

"Дом Ц.А.Кавоса"

(указать наименование объекта культурного наследия в соответствии с правовым актом о его принятии на государственную охрану)

регистрационный номер объекта культурного наследия в едином государственном реестре объектов культурного наследия (памятников истории и культуры) народов Российской Федерации:

7	8	1	4	1	0	1	4	4	4	4	0	0	0	5
---	---	---	---	---	---	---	---	---	---	---	---	---	---	---

Раздел 1. Данные об объекте культурного наследия, включенном в единый государственный реестр объектов культурного наследия (памятников истории и культуры) народов Российской Федерации

(заполняются в случае, предусмотренном п. 5 ст. 47.6 Федерального закона от 25.06.2002 N 73-ФЗ "Об объектах культурного наследия (памятниках истории и культуры) народов Российской Федерации")

Отметка о наличии или отсутствии паспорта объекта культурного наследия, включенного в единый государственный реестр объектов культурного наследия (памятников истории и культуры) народов Российской Федерации, в отношении которого утверждено охранное обязательство (далее - объект культурного наследия):

имеется ☒ V отсутствует ☐
(нужное отметить знаком "V")

При наличии паспорта объекта культурного наследия он является неотъемлемой частью охранного обязательства.

При отсутствии паспорта объекта культурного наследия в охранное обязательство вносятся следующие сведения:

1. Сведения о наименовании объекта культурного наследия:

2. Сведения о времени возникновения или дате создания объекта культурного наследия, датах основных изменений (перестроек) данного объекта и (или) датах связанных с ним исторических событий:

3. Сведения о категории историко-культурного значения объекта культурного

наследия:

федерального

☐

регионального

☐

муниципального

☐

значения

(нужное отметить знаком "V")

4. Сведения о виде объекта культурного наследия:

памятник

☐

ансамбль

☐

(нужное отметить знаком "V")

5. Номер и дата принятия акта органа государственной власти о включении объекта культурного наследия в единый государственный реестр объектов культурного наследия (памятников истории и культуры) народов Российской Федерации:

6. Сведения о местонахождении объекта культурного наследия (адрес объекта или при его отсутствии описание местоположения объекта):

(Субъект Российской Федерации)

(населенный пункт)

улица

д.

корп./стр.

помещение/квартира

иные сведения:

7. Сведения о границах территории объекта культурного наследия (для объектов археологического наследия прилагается графическое отражение границ на плане земельного участка, в границах которого он располагается):

8. Описание предмета охраны объекта культурного наследия:

9. Фотографическое (иное графическое) изображение объекта (на момент утверждения охранного обязательства):

Прилагается:

изображения(й),

(указать количество)

согласно приложению № __ к настоящему охранному обязательству.

10. Сведения о наличии зон охраны данного объекта культурного наследия с указанием номера и даты принятия органом государственной власти акта об утверждении указанных зон либо информация о расположении данного объекта культурного наследия/земельного участка, в границах которого располагается объект археологического наследия, в границах зон охраны другого объекта культурного наследия:

--

11. Сведения о требованиях к осуществлению деятельности в границах территории объекта культурного наследия, включенного в единый государственный реестр объектов культурного наследия (памятников истории и культуры) народов Российской Федерации, об особом режиме использования земельного участка, в границах которого располагается объект археологического наследия, установленных статьей 5.1 Федерального закона от 25.06.2002 N 73-ФЗ "Об объектах культурного наследия (памятниках истории и культуры) народов Российской Федерации" (далее - Закон 73-ФЗ):

1) на территории памятника или ансамбля запрещаются строительство объектов капитального строительства и увеличение объемно-пространственных характеристик существующих на территории памятника или ансамбля объектов капитального строительства; проведение земляных, строительных, мелиоративных и иных работ, за исключением работ по сохранению объекта культурного наследия или его отдельных элементов, сохранению историко-градостроительной или природной среды объекта культурного наследия;

2) на территории памятника, ансамбля разрешается ведение хозяйственной деятельности, не противоречащей требованиям обеспечения сохранности объекта культурного наследия и позволяющей обеспечить функционирование объекта культурного наследия в современных условиях;

3) в случае нахождения памятника или ансамбля на территории достопримечательного места подлежат также выполнению требования и ограничения, установленные в соответствии со статьей 5.1 Закона 73-ФЗ, для осуществления хозяйственной деятельности на территории достопримечательного места;

4) особый режим использования земельного участка, в границах которого располагается объект археологического наследия, предусматривает возможность проведения археологических полевых работ в порядке, установленном Законом 73-ФЗ, земляных, строительных, мелиоративных, хозяйственных работ, указанных в статье 30 Закона 73-ФЗ работ по использованию лесов и иных работ при условии обеспечения сохранности объекта археологического наследия, а также обеспечения доступа граждан к указанному объекту.

12. Иные сведения, предусмотренные Законом 73-ФЗ:

<p>Действие охрannого обязательства прекращается со дня принятия Правительством Российской Федерации решения об исключении объекта культурного наследия из реестра.</p>

<p>Сведения о местонахождении объекта культурного наследия (адрес объекта): г. Санкт-Петербург, Садовая улица, дом 73, литера А (согласно выписке из единого государственного реестра недвижимости от 29.05.2018 № 99/2018/103764744) г. Санкт-Петербург, Садовая ул., д. 73, литера А (согласно распоряжению КГИОП от 16.10.2014 № 10-647)</p>

Раздел 2. Требования к сохранению объекта культурного наследия
(заполняется в соответствии со статьей 47.2 Закона 73-ФЗ)

13. Требования к сохранению объекта культурного наследия, включенного в единый государственный реестр объектов культурного наследия (памятников истории и культуры) народов Российской Федерации, предусматривают консервацию, ремонт, реставрацию объекта культурного наследия, приспособление объекта культурного наследия для современного использования либо сочетание указанных мер.

Состав (перечень) и сроки (периодичность) проведения работ по сохранению объекта культурного наследия, в отношении которого утверждено охранное обязательство, определяются соответствующим органом охраны объектов культурного наследия:

Комитет по государственному контролю, использованию и охране памятников истории и культуры Санкт-Петербурга (далее - КГИОП)

(указать наименование органа охраны объектов культурного наследия, утвердившего охранное обязательство)

на основании акта технического состояния объекта культурного наследия, составленного в порядке, установленном пунктом 2 статьи 47.2 Закона 73-ФЗ.

14. Лицо (лица), указанное (указанные) в пункте 11 статьи 47.6 Закона 73-ФЗ, обязано (обязаны) обеспечить финансирование и организацию проведения научно-исследовательских, изыскательских, проектных работ, консервации, ремонта, реставрации и иных работ, направленных на обеспечение физической сохранности объекта культурного наследия и сохранение предмета охраны объекта культурного наследия, в порядке, установленном Законом 73-ФЗ.

В случае обнаружения при проведении работ по сохранению объекта культурного наследия объектов, обладающих признаками объекта культурного наследия, в том числе объектов археологического наследия, собственник или иной законный владелец обязан незамедлительно приостановить работы и направить в течение трех рабочих дней со дня их обнаружения заявление в письменной форме об указанных объектах в региональный орган охраны объектов культурного наследия:

КГИОП

(указать наименование соответствующего регионального органа охраны объектов культурного наследия. В случае если охранное обязательство утверждено не данным органом охраны, указать его полное наименование и почтовый адрес)

Дальнейшее взаимодействие с региональным органом охраны объектов культурного наследия собственник или иной законный владелец объекта культурного наследия обязан осуществлять в порядке, установленном статьей 36 Закона 73-ФЗ.

15. Работы по сохранению объекта культурного наследия должны организовываться собственником или иным законным владельцем объекта культурного наследия в соответствии с порядком, предусмотренным статьей 45 Закона 73-ФЗ.

16. Собственник (иной законный владелец) земельного участка, в границах которого расположен объект археологического наследия, обязан:

обеспечивать неизменность внешнего облика;

сохранять целостность, структуру объекта археологического наследия;

организовывать и финансировать спасательные археологические полевые работы на данном объекте археологического наследия в случае, предусмотренном статьей 40, и в порядке, установленном статьей 45.1 Закона 73-ФЗ.

Раздел 3. Требования к содержанию объекта культурного наследия
(заполняется в соответствии со статьей 47.3 Закона 73-ФЗ)

17. При содержании и использовании объекта культурного наследия, включенного в единый государственный реестр объектов культурного наследия (памятников истории и культуры) народов Российской Федерации, в целях поддержания в надлежащем техническом состоянии без ухудшения физического состояния и (или) изменения предмета охраны данного объекта культурного наследия лица, указанные в пункте 11 статьи 47.6 Закона 73-ФЗ, обязаны:

1) осуществлять расходы на содержание объекта культурного наследия и поддержание его в надлежащем техническом, санитарном и противопожарном состоянии;

2) не проводить работы, изменяющие предмет охраны объекта культурного наследия либо ухудшающие условия, необходимые для сохранности объекта культурного наследия;

3) не проводить работы, изменяющие облик, объемно-планировочные и конструктивные решения и структуры, интерьер объекта культурного наследия в случае, если предмет охраны объекта культурного наследия не определен;

4) соблюдать установленные статьей 5.1 Закона 73-ФЗ требования к осуществлению деятельности в границах территории объекта культурного наследия, особый режим использования земельного участка, водного объекта или его части, в границах которых располагается объект археологического наследия;

5) не использовать объект культурного наследия (за исключением оборудованных с учетом требований противопожарной безопасности объектов культурного наследия, предназначенных либо предназначавшихся для осуществления и (или) обеспечения указанных ниже видов хозяйственной деятельности, и помещений для хранения предметов религиозного назначения, включая свечи и лампадное масло):

под склады и объекты производства взрывчатых и огнеопасных материалов, предметов и веществ, загрязняющих интерьер объекта культурного наследия, его фасад, территорию и водные объекты и (или) имеющих вредные парогазообразные и иные выделения;

под объекты производства, имеющие оборудование, оказывающее динамическое и вибрационное воздействие на конструкции объекта культурного наследия, независимо от мощности данного оборудования;

под объекты производства и лаборатории, связанные с неблагоприятным для объекта культурного наследия температурно-влажностным режимом и применением химически активных веществ;

6) незамедлительно извещать:

КГИОП

(указать наименование органа охраны объектов культурного наследия, утвердившего охранное обязательство)

обо всех известных ему повреждениях, авариях или об иных обстоятельствах, причинивших вред объекту культурного наследия, включая объект археологического наследия, земельному участку в границах территории объекта культурного наследия или угрожающих причинением такого вреда, и безотлагательно принимать меры по предотвращению дальнейшего разрушения, в том числе проводить противоаварийные работы в порядке, установленном для проведения работ по сохранению объекта культурного наследия;

7) не допускать ухудшения состояния территории объекта культурного наследия, включенного в единый государственный реестр объектов культурного наследия (памятников истории и культуры) народов Российской Федерации, поддерживать территорию объекта культурного наследия в благоустроенном состоянии.

18. Собственник жилого помещения, являющегося объектом культурного наследия или частью такого объекта, обязан выполнять требования к сохранению объекта культурного наследия в части, предусматривающей обеспечение поддержания объекта

культурного наследия или части объекта культурного наследия в надлежащем техническом состоянии без ухудшения физического состояния и изменения предмета охраны объекта культурного наследия.

19. В случае обнаружения при проведении работ на земельном участке в границах территории объекта культурного наследия объектов, либо на земельном участке, в границах которого располагается объект археологического наследия, объектов, обладающих признаками объекта культурного наследия, лица, указанные в пункте 11 статьи 47.6 Закона 73-ФЗ, осуществляют действия, предусмотренные подпунктом 2 пункта 3 статьи 47.2 Закона 73-ФЗ.

20. В случае если содержание или использование объекта культурного наследия, включенного в единый государственный реестр объектов культурного наследия (памятников истории и культуры) народов Российской Федерации, а также земельного участка, в границах которого располагается объект археологического наследия, может привести к ухудшению состояния данного объекта культурного наследия и (или) предмета охраны данного объекта культурного наследия, в предписании, направляемом

КГИОП

(указать наименование органа охраны объектов культурного наследия, утвердившего охранное обязательство)

собственнику или иному законному владельцу объекта культурного наследия, устанавливаются следующие требования:

1) к видам хозяйственной деятельности с использованием объекта культурного наследия, включенного в реестр, земельного участка, в границах которого располагается объект археологического наследия, либо к видам хозяйственной деятельности, оказывающим воздействие на указанные объекты, в том числе ограничение хозяйственной деятельности;

2) к использованию объекта культурного наследия, включенного в реестр, земельного участка, в границах которого располагается объект археологического наследия, при осуществлении хозяйственной деятельности, предусматривающие в том числе ограничение технических и иных параметров воздействия на объект культурного наследия;

3) к благоустройству в границах территории объекта культурного наследия, включенного в реестр, земельного участка, в границах которого располагается объект археологического наследия.

Раздел 4. Требования к обеспечению доступа граждан Российской Федерации, иностранных граждан и лиц без гражданства к объекту культурного наследия, включенному в реестр (заполняется в соответствии со статьей 47.4 Закона 73-ФЗ)

21. Условия доступа к объекту культурного наследия, включенному в реестр (периодичность, длительность и иные характеристики доступа), устанавливаются соответствующим органом охраны объектов культурного наследия, определенным пунктом 7 статьи 47.6 Закона 73-ФЗ, с учетом мнения собственника или иного законного владельца такого объекта, а также с учетом вида объекта культурного наследия, включенного в реестр, категории его историко-культурного значения, предмета охраны, физического состояния объекта культурного наследия, требований к его сохранению, характера современного использования данного объекта культурного наследия, включенного в реестр.

Условия доступа к объектам культурного наследия, включенным в реестр, используемым в качестве жилых помещений, а также к объектам культурного наследия религиозного назначения, включенным в реестр, устанавливаются соответствующим органом охраны объектов культурного наследия по согласованию с собственниками или иными законными владельцами этих объектов культурного наследия.

При определении условий доступа к памятникам или ансамблям религиозного

назначения учитываются требования к внешнему виду и поведению лиц, находящихся в границах территорий указанных объектов культурного наследия религиозного назначения, соответствующие внутренним установлениям религиозной организации, если такие установления не противоречат законодательству Российской Федерации.

В случае, если интерес объекта культурного наследия не относится к предмету охраны объекта культурного наследия, требование к обеспечению доступа во внутренние помещения объекта культурного наследия, включенного в реестр, не может быть установлено.

Условия доступа к объектам культурного наследия, расположенным на территории Российской Федерации и предоставленным в соответствии с международными договорами Российской Федерации дипломатическим представительствам и консульским учреждениям иностранных государств в Российской Федерации, международным организациям, а также к объектам культурного наследия, находящимся в собственности иностранных государств и международных организаций, устанавливаются в соответствии с международными договорами Российской Федерации.

Физические и юридические лица, проводящие археологические полевые работы, имеют право доступа к объектам археологического наследия, археологические полевые работы на которых предусмотрены разрешением (открытым листом) на проведение археологических полевых работ. Физическим и юридическим лицам, проводящим археологические полевые работы, в целях проведения указанных работ собственниками и (или) пользователями земельных участков, в границах которых расположены объекты археологического наследия, должен быть обеспечен доступ к земельным участкам, участкам водных объектов, участкам лесного фонда, на территорию, определенную разрешением (открытым листом) на проведение археологических полевых работ.

Обеспечить доступ гражданам Российской Федерации, иностранным гражданам и лицам без гражданства к объекту культурного наследия, в соответствии с внутренним распорядком, установленным собственником или иным законным владельцем.

Раздел 5. Требования к размещению наружной рекламы на объектах культурного наследия, их территориях

(заполняется в случаях, определенных подпунктом 4 пункта 2 статьи 47.6 Закона 73-ФЗ)

22. Требования к размещению наружной рекламы:

Не допускается распространение наружной рекламы на объектах культурного наследия, включенных в единый государственный реестр объектов культурного наследия (памятников истории и культуры) народов Российской Федерации, а также на их территориях, за исключением достопримечательных мест.

Запрет или ограничение распространения наружной рекламы на объектах культурного наследия, находящихся в границах достопримечательного места и включенных в единый государственный реестр объектов культурного наследия (памятников истории и культуры) народов Российской Федерации, а также требования к ее распространению устанавливаются соответствующим органом охраны объектов культурного наследия, определенным пунктом 7 статьи 47.6 Закона 73-ФЗ, и вносятся в правила землепользования и застройки, разработанные в соответствии с Градостроительным кодексом Российской Федерации.

Указанные требования не применяются в отношении распространения на объектах культурного наследия, их территориях наружной рекламы, содержащей исключительно информацию о проведении на объектах культурного наследия, их территориях театрально-зрелищных, культурно-просветительных и зрелищно-развлекательных мероприятий или исключительно информацию об указанных мероприятиях с одновременным упоминанием об определенном лице как о спонсоре конкретного мероприятия при условии, если такому упоминанию отведено не более чем десять процентов рекламной площади (пространства). В таком случае актом соответствующего органа охраны объектов культурного наследия устанавливаются требования к размещению

наружной рекламы на данном объекте культурного наследия (либо его территории), включая место (места) ее возможного размещения, требования к внешнему виду, цветовым решениям, способам крепления.

Раздел 6. Иные обязанности лица (лиц), указанного (указанных) в пункте 11 статьи 47.6 Федерального закона от 25.06.2002 N 73-ФЗ "Об объектах культурного наследия (памятниках истории и культуры) народов Российской Федерации"

23. Для лица (лиц), указанного (указанных) в пункте 11 статьи 47.6 Закона 73-ФЗ, устанавливаются обязанности:

1) по финансированию мероприятий, обеспечивающих выполнение требований в отношении объекта культурного наследия, включенного в реестр, установленных статьями 47.2 - 47.4 Закона 73-ФЗ;

2) по соблюдению требований к осуществлению деятельности в границах территории объекта культурного наследия, включенного в реестр, либо особого режима использования земельного участка, в границах которого располагается объект археологического наследия, установленных статьей 5.1 Закона 73-ФЗ.

24. Собственник, иной законный владелец, пользователи объекта культурного наследия, земельного участка, в границах которого располагается объект археологического наследия (в случае, указанном в пункте 11 статьи 47.6 Закона 73-ФЗ), а также все лица, привлеченные ими к проведению работ по сохранению (содержанию) объекта культурного наследия, обязаны соблюдать требования, запреты и ограничения, установленные законодательством об охране объектов культурного наследия.

25. Дополнительные требования в отношении объекта культурного наследия:

1) Выполнить работы по сохранению объекта культурного наследия, определенные КГИОП на основании акта технического состояния объекта культурного наследия, составленного в порядке, установленном пунктом 2 статьи 47.2 Закона 73-ФЗ:

№ Пп	Наименование работ	Сроки выполнения	Примечание
1.	В установленном порядке обеспечить установку на объекте культурного наследия информационных надписей и обозначений.	В течение 36 месяцев со дня утверждения охранного обязательства актом КГИОП.	

2) Осуществлять размещение дополнительного оборудования и дополнительных элементов, переоборудование и переустройство на объекте культурного наследия, его территории, в соответствии с порядком, установленным законодательством Российской Федерации и Санкт-Петербурга, предусматривающим получение согласования с КГИОП.

3) Не допускать уничтожения или повреждения объекта культурного наследия, а также действий, создающих угрозу уничтожения, повреждения объекта культурного наследия или причинения ему иного вреда.

4) Обеспечивать условия, препятствующие уничтожению, повреждению объекта культурного наследия или его территории со стороны третьих лиц, не являющихся собственником (законным владельцем) объекта культурного наследия или его части.

5) Проводить обследование технического состояния объекта культурного наследия и территории не реже одного раза в пять лет.

Выводы и рекомендации обследований представлять в КГИОП на согласование.

6) Исполнять требования предписаний КГИОП об устранении нарушений законодательства в области сохранения и использования объекта культурного наследия и обеспечении сохранности объекта культурного наследия в установленные в них сроки.

7) В установленном порядке обеспечивать установку на объекте культурного наследия информационных надписей и обозначений, обеспечивая их содержание, а также ремонт и восстановление в случае выявления повреждения или утраты.

8) Безвозмездно предоставлять должностным лицам КГИОП информацию и документы по вопросам охраны объекта культурного наследия (в том числе, касающуюся вопросов обеспечения сохранности и содержания объекта культурного наследия и его территории).

9) Обеспечить условия соответствия объекта культурного наследия требованиям пожарной безопасности в соответствии с действующим законодательством исходя из требований по сохранению облика, интерьера и предмета охраны объекта культурного наследия, в том числе при необходимости обеспечить разработку специальных технических условий, отражающих специфику обеспечения их пожарной безопасности и содержащих комплекс необходимых инженерно-технических и организационных мероприятий по обеспечению пожарной безопасности.

10) В случае, если территория объекта культурного наследия ограничена по периметру фундамента, Собственник (иной законный владелец) обеспечивает уборку прилегающей территории от промышленных и бытовых отходов на расстоянии 10 метров от фундамента объекта культурного наследия.

11) Собственник (иной законный владелец) объекта культурного наследия обязан беспрепятственно по предъявлению служебного удостоверения и копии приказа (распоряжения) руководителя (заместителя руководителя) КГИОП о назначении проверки, либо задания КГИОП обеспечивать доступ должностных лиц КГИОП, уполномоченных на осуществление государственного надзора за состоянием, содержанием, сохранением, использованием, популяризацией и государственной охраной объектов культурного наследия к объекту культурного наследия, для посещения и обследования используемых указанными лицами при осуществлении хозяйственной и иной деятельности территории, зданий, производственных, хозяйственных и иных нежилых помещений, строений, сооружений, являющихся объектами культурного наследия либо находящиеся в зонах охраны таких объектов, земельных участков, на которых такие объекты расположены либо которые находятся в зонах охраны таких объектов, а с согласия собственников жилые помещения, являющиеся объектами культурного наследия, в целях проведения исследований, испытаний, измерений, расследований, экспертизы и других мероприятий по контролю.

12) Направлять в КГИОП, ежегодно в срок не позднее 1 июля года, следующего за отчетным, уведомление о выполнении требований охранного обязательства.

13) Учреждениям и организациям, предоставляющим услуги населению, выполнять в соответствии с законодательством Российской Федерации требования по обеспечению доступа к объекту культурного наследия инвалидов, которые включают, в том числе, следующие условия доступности объектов культурного наследия для инвалидов:

1. обеспечение возможности самостоятельного передвижения по территории объекта культурного наследия, обеспечение возможности входа и выхода из объекта культурного наследия, в том числе с использованием кресел-колясок, специальных подъемных устройств, возможности кратковременного отдыха в сидячем положении при нахождении на объекте культурного наследия, а также надлежащее размещение оборудования и носителей информации, используемых для обеспечения доступности объектов для инвалидов с учетом ограничений их жизнедеятельности;
2. дублирование текстовых сообщений голосовыми сообщениями, оснащение объекта культурного наследия знаками, выполненными рельефно-точечным шрифтом Брайля;
3. сопровождение инвалидов, имеющих стойкие расстройства функции зрения и самостоятельного передвижения;
4. обеспечение условий для ознакомления с надписями, знаками и иной текстовой и графической информацией, допуск тифлосурдопереводчика;
5. допуск собаки-проводника при наличии документа, подтверждающего специальное обучение собаки-проводника, выдаваемого в установленном порядке;
6. дублирование голосовой информации текстовой информацией, надписями и (или) световыми сигналами, допуск сурдопереводчика;

7. оказание помощи инвалидам в преодолении барьеров, мешающих ознакомлению с объектами культурного наследия (памятниками истории и культуры) народов Российской Федерации наравне с другими лицами.

Объем и содержание мер, обеспечивающих доступность для инвалидов объектов культурного наследия, определяется собственником (пользователем) объекта культурного наследия с учетом установленного порядка.

В целях обеспечения сохранности объекта культурного наследия в его исторической среде нормы установленного порядка применяются с учетом требований по сохранению объекта культурного наследия, предусмотренных Законом 73-ФЗ.

В случаях, когда обеспечение доступности для инвалидов объекта культурного наследия невозможно или может препятствовать соблюдению требований, обеспечивающих состояние сохранности и сохранение объекта культурного наследия, привести к изменению его особенностей, составляющих предмет охраны, собственником (пользователем) объекта культурного наследия предусматривается доступность объекта культурного наследия в дистанционном режиме посредством создания и развития в информационно-телекоммуникационной сети «Интернет» интернет-ресурса об объекте культурного наследия и обеспечения доступа к нему инвалидов, в том числе создание и адаптация интернет-ресурса для слабовидящих.

Приложение:

1. Паспорт объекта культурного наследия регионального значения «Дом Ц.А.Кавоса» от 29.11.2018.
2. Границы и режим использования территории объекта культурного наследия регионального значения «Дом Ц.А.Кавоса», утвержденный распоряжением КГИОП от 22.10.2014 № 10-676.
3. Предмет охраны объекта культурного наследия регионального значения «Дом Ц.А.Кавоса», определенный распоряжением КГИОП от 23.10.2014 № 10-686.
4. Фотографическое изображение объекта культурного наследия регионального значения «Дом Ц.А.Кавоса» на момент утверждения охранного обязательства.

Утверждено
приказом Министерства культуры
Российской Федерации
от 2 июля 2015 г. № 1906

Экземпляр № 1

781410144440005

Регистрационный номер объекта культурного
наследия в едином государственном реестре
объектов культурного наследия (памятников
истории и культуры) народов Российской Федерации

ПАСПОРТ ОБЪЕКТА КУЛЬТУРНОГО НАСЛЕДИЯ

Фотографическое изображение объекта культурного наследия,
за исключением отдельных объектов археологического наследия,
фотографическое изображение которых вносится на основании решения
соответствующего органа охраны объектов культурного наследия



29.08.2014
Дата съемки (число, месяц, год)

1. Сведения о наименовании объекта культурного наследия

Дом Ц.А.Кавоса

2. Сведения о времени возникновения или дате создания объекта культурного наследия, датах основных изменений (перестроек) данного объекта и (или) датах связанных с ним исторических событий

конец ХУШ в.; 1853 г.

3. Сведения о категории историко-культурного значения объекта культурного наследия

Федерального значения	Регионального значения	Местного (муниципального значения)
	+	

4. Сведения о виде объекта культурного наследия

Памятник	Ансамбль	Достопримечательное место
+		

5. Номер и дата принятия органом государственной власти решения о включении объекта культурного наследия в единый государственный реестр объектов культурного наследия (памятников истории и культуры) народов Российской Федерации

- Распоряжение Комитета по государственному контролю, использованию и охране памятников истории и культуры "О включении выявленного объекта культурного наследия в единый государственный реестр объектов культурного наследия (памятников истории и культуры) народов Российской Федерации № 10-647 от 16.10.2014 г.

6. Сведения о местонахождении объекта культурного наследия (адрес объекта или при его отсутствии описание местоположения объекта)

г. Санкт-Петербург, Садовая ул., д. 73, литера А

7. Сведения о границах территории объекта культурного наследия, включенного в единый государственный реестр объектов культурного наследия (памятников истории и культуры) народов Российской Федерации

Граница территории объекта культурного наследия проходит по абрису фундаментов лицевого дома по адресу: Садовая ул., д. 73, литера А: от точки 1 до точки 2 вдоль южного лицевого фасада по линии фундаментов и по границе земельного участка, имеющего кадастровый номер 78:32:0001154:7, от точки 2 до точки 3 по линии фундаментов восточного фасада и по границе земельного участка, имеющего кадастровый номер 78:32:0001154:7, вдоль брандмауэра соседнего здания по адресу: Садовая ул., 71, от точки 3 до точки 4 по линии фундамента дворового северного фасада дома, от точки 4 до точки 1 по линии фундаментов западного фасада дома и по границе земельного участка, имеющего кадастровый номер 78:32:0001154:7.

- Распоряжение КГИОП "Об утверждении границ и режима использования территории объекта

культурного наследия регионального значения "Дом Ц.А. Кавоса" № 10-676 от 22.10.2014 г.

8. Описание предмета охраны объекта культурного наследия

Объемно-пространственное решение: исторические габариты и конфигурация лицевого корпуса, включая воротный проезд лицевого корпуса; историческая крыша лицевого корпуса (скатная): конфигурация, габариты, включая дымовые трубы; Конструктивная система здания: исторические наружные и внутренние капитальные стены (кирпичные) лицевого корпуса; тип свода воротного проезда - коробовый; Архитектурно-художественное решение фасадов: лицевой фасад: материал и характер отделки цоколя - известняк; материал и характер отделки фасада - гладкая штукатурка; местоположение, конфигурация и габариты оконных проемов; оформление воротного проезда - с лучковым завершением, с замковым камнем; декоративное оформление оконных проемов: профилированные наличники - в уровне 2-4-го этажей; оформление крайней западной оси фасада: филенчатые лопатки - в уровне 2,4-го этажей; оформление оконных проемов: две полупилыстры дорического ордера; прямоугольные филенки в простенках - в уровне 2-го этажа; профилированный архивольт с веерным замковым камнем, гладкий фриз в подоконном простенке - в уровне 3-го этажа; лучковый сандрик - в уровне 4-го этажа; профилированные междуэтажные тяги; венчающий профилированный карниз; лучковый аттик, завершающий крайнюю западную ось фасада; заполнения оконных проемов: материал (дерево), исторический цвет и рисунок расстекловки; дворовый фасад лицевого корпуса: материал (кирпич, штукатурка); галереи-террасы в уровне 2-4-го этажей - местоположение, конфигурация, габариты; венчающий карниз.

- Распоряжение КГИОП "Об определении предмета охраны объекта культурного наследия регионального значения "Дом Ц.А. Кавоса" № 10-686 от 23.10.2014 г.

9. Сведения о наличии зон охраны данного объекта культурного наследия с указанием номера и даты принятия органом государственной власти акта об утверждении указанных зон либо информация о расположении данного объекта культурного наследия в границах зон охраны иного объекта культурного наследия

- Закон Санкт-Петербурга «О границах объединенных зон охраны объектов культурного наследия, расположенных на территории Санкт-Петербурга, режимах использования земель и требованиях к градостроительным регламентам в границах указанных зон» № 820-7 от 24.12.2008 г.

Всего в паспорте листов

4

Уполномоченное должностное лицо органа охраны объектов культурного наследия

Заместитель председателя - начальник Управления организационного обеспечения, популяризации и государственного учета объектов культурного наследия		Г.Р. Аганова
должность	подпись	инициалы, фамилия



29 . 11 . 2018

Дата оформления паспорта
(число, месяц, год)

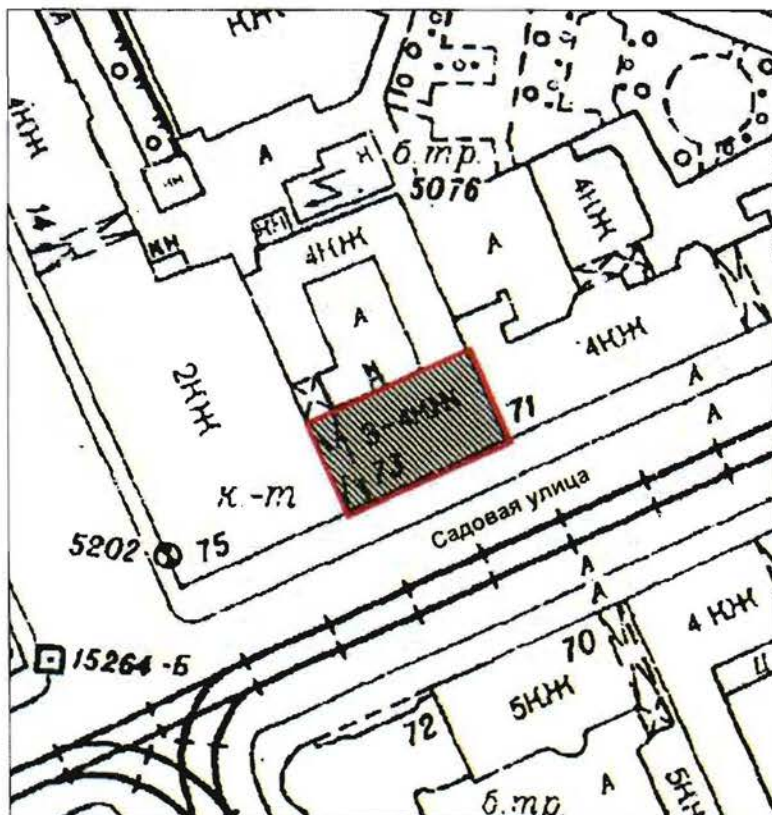
Приложение № 2
к охранному обязательству

План границ территории
объекта культурного наследия регионального значения

«Дом Ц.А.Кавоса»

Санкт-Петербург, Садовая улица, дом 73, литера А

1. Схема границ территории объекта



Масштаб 1:1000

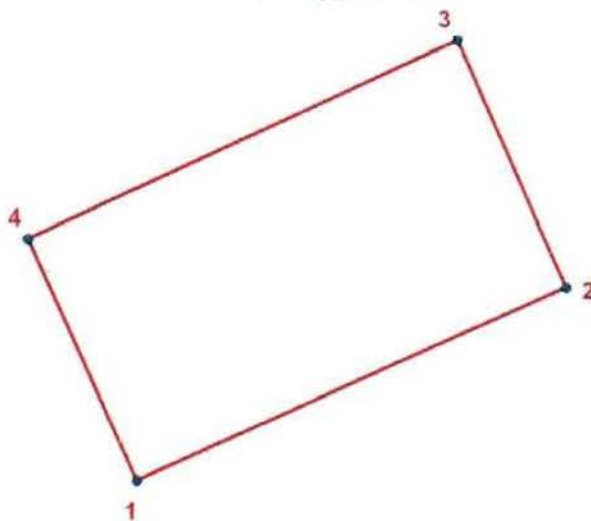
Условные обозначения:

- Граница территории объекта культурного наследия регионального значения
- Объект культурного наследия регионального значения

2. Описание границ территории объекта культурного наследия:

Граница территории объекта культурного наследия проходит по абрису фундаментов лицевого дома по адресу: Садовая ул., д. 73 литера А: от точки 1 до точки 2 вдоль южного лицевого фасада по линии фундаментов и по границе земельного участка, имеющего кадастровый номер 78:32:0001154:7, от точки 2 до точки 3 по линии фундаментов восточного фасада и по границе земельного участка, имеющего кадастровый номер 78:32:0001154:7, вдоль брандмауэра соседнего здания по адресу: Садовая ул., 71, от точки 3 до точки 4 по линии фундамента дворового северного фасада дома, от точки 4 до точки 1 по линии фундаментов западного фасада дома и по границе земельного участка, имеющего кадастровый номер 78:32:0001154:7.

3. Координаты поворотных точек границ территории объекта культурного наследия:



УСЛОВНЫЕ ОБОЗНАЧЕНИЯ

- Граница территории объекта культурного наследия
 • 1 Номер поворотной точки

Номер поворотной точки	Координаты поворотных точек в местной системе координат (км)	
	X	Y
1	2	3
1.	92,5014000	112,5980400
2.	92,5118000	112,6212100
3.	92,5250700	112,6153900
4.	92,5144584	112,5922119

4. Режим использования территории объекта культурного наследия:

1. Запрещается использовать территорию объекта культурного наследия:

- под склады и производства взрывчатых и огнеопасных материалов, материалов, загрязняющих объект культурного наследия, его территорию и водные объекты на его территории, а также материалов, имеющих вредные парогазообразные и иные выделения;

3

- под устройство производств и лабораторий, связанных с неблагоприятным для объекта культурного наследия температурно-влажностным режимом и применением химически активных веществ;

- под хранение машин и механизмов, строительных и иных материалов без согласования с КГИОП;




- под устройство ремонтных мастерских; ремонт, хранение и стоянку транспортных средств без согласования с КГИОП.

2. Проектирование и проведение землеустроительных, земляных, строительных, мелиоративных, хозяйственных и иных работ на территории объекта культурного наследия запрещается, за исключением работ по сохранению данного объекта культурного наследия и (или) его территории, а также хозяйственной деятельности, не нарушающей целостности объекта культурного наследия и не создающей угрозы его повреждения, разрушения или уничтожения.

Работы по сохранению объекта культурного наследия производятся на основании письменного разрешения и задания на проведение указанных работ, выданных КГИОП, и в соответствии с документацией, согласованной с КГИОП.

Приложение № 3
к охранному обязательству

Предмет охраны
объекта культурного наследия регионального значения
«Дом Ц.А.Кавоса»,
расположенного по адресу: Санкт-Петербург, Садовая улица, д. 73 литера А

№ п.п.	Виды предметов охраны	Элементы предметов охраны	Фотофиксация
1	2	3	4
1	Объемно-пространственное решение:	<p>исторические габариты и конфигурация лицевого корпуса, включая воротный проезд лицевого корпуса;</p> <p>историческая крыша лицевого корпуса (скатная): конфигурация, габариты, включая дымовые трубы.</p>	 
2	Конструктивная система здания:	<p>исторические наружные и внутренние капитальные стены (кирпичные) лицевого корпуса;</p> <p>тип свода воротного проезда – коробовый.</p>	

Архитектурно-художественное решение фасадов:

лицевой фасад:

материал и характер отделки цоколя – известняк;

материал и характер отделки фасада – гладкая штукатурка;

местоположение, конфигурация и габариты оконных проемов;

оформление воротного проезда – с лучковым завершением, с замковым камнем;

декоративное оформление оконных проемов:
профилированные наличники – в уровне 2-4 этажей;

оформление крайней западной оси фасада:

филенчатые лопатки – в уровне 2,4-го этажей;

оформление оконных проемов:

две полупилястры дорического ордера,

прямоугольные филенки в простенках в уровне 2-го этажа;

профилированный архивольт с веерным замковым камнем, гладкий фриз в подоконном простенке в уровне 3-го этажа;

лучковый сандрик – в уровне 4-го этажа;

профилированные междуэтажные тяги;

венчающий профилированный карниз;

лучковый аттик, завершающий крайнюю западную ось фасада;

заполнения оконных проемов: материал (дерево), исторический цвет и рисунок расстекловки;



дворовый фасад лицевого корпуса:

материал: кирпич, штукатурка;

галереи-террасы в уровне 2-4 этажей –
местоположение, конфигурация, габариты;

венчающий карниз.



Приложение № 4
к охранному обязательству

Фотографическое изображение объекта культурного
наследия регионального значения «Дом Ц.А.Кавоса»,
(согласно приказу Министерства культуры Российской Федерации от 07.10.2015
№ 6935-р: Санкт-Петербург, Садовая ул., д. 73, литера А)

1. Вид на лицевой (южный) фасад.



2. Вид на дворовой (северный) фасад.



3. Воротный проезд



Приложение № 5 к Акту

по результатам государственной историко-культурной экспертизы проекта обеспечения сохранности объекта культурного наследия регионального значения «Дом Ц.А. Кавоса» по адресу: Санкт-Петербург, Садовая ул., д. 73, литера А, и выявленного объекта культурного наследия «Дом Тонов» по адресу: Санкт-Петербург, Садовая улица, дом 71, литера А (Санкт-Петербург, Садовая ул. 71), при проведении земляных, строительных, мелиоративных, хозяйственных работ, указанных в ст. 30 Федерального закона № 73-ФЗ «Об объектах культурного наследия (памятниках истории и культуры) народов Российской Федерации», работ по использованию лесов и иных работ, включающего оценку воздействия таких работ на указанные объекты и содержащего меры по обеспечению сохранности указанных объектов, при проведении таких работ на земельном участке непосредственно связанном с земельными участками в границах территорий объектов культурного наследия, в ходе первоочередных и противоаварийных работ на объекте культурного наследия регионального значения «Дом Ш.З. Иофа с кинематографом» по адресу: Санкт-Петербург, Лермонтовский пр., дом 14, литера А, разработанного ООО «НИиПИ Спецреставрация» в 2025 году (шифр: 07-А2-2025-ОСОКН)

Материалы фотофиксации



1. Объект культурного наследия регионального значения «Дом Ш.З. Иосифа с кинематографом» по адресу: г. Санкт-Петербург, Лермонтовский проспект, дом 14, литера А

Вид с юга

Дата съемки: 20.10.2025





2. Объект культурного наследия регионального значения «Дом Ш.З. Иосифа с кинематографом» по адресу: г. Санкт-Петербург, Лермонтовский проспект, дом 14, литера А

Вид с юго-востока

Дата съемки: 20.10.2025





3. Объект культурного наследия регионального значения «Дом Ш.З. Иосифа с кинематографом» по адресу: г. Санкт-Петербург, Лермонтовский проспект, дом 14, литера А
Дворовой фасад
Дата съемки: 20.10.2025





4. Объект культурного наследия регионального значения «Дом Ш.З. Иосифа с кинематографом» по адресу: г. Санкт-Петербург, Лермонтовский проспект, дом 14, литера А
Дворовой фасад
Дата съемки: 20.10.2025





5. Объект культурного наследия регионального значения «Дом Ц.А. Кавоса» по адресу: г. Санкт-Петербург, муниципальный округ Коломна, Садовая улица, дом 73, строение 1

Вид с юга

Дата съемки: 20.10.2025





6. Объект культурного наследия регионального значения «Дом Ц.А. Кавоса» по адресу: г. Санкт-Петербург, муниципальный округ Коломна, Садовая улица, дом 73, строение 1

Дворовой фасад

Дата съемки: 20.10.2025





7. Объект культурного наследия регионального значения «Дом Ц.А. Кавоса» по адресу: г. Санкт-Петербург, муниципальный округ Коломна, Садовая улица, дом 73, строение 1
Фрагмент дворового фасада
Дата съемки: 20.10.2025





8. Объект культурного наследия регионального значения «Дом Ц.А. Кавоса» по адресу: г. Санкт-Петербург, муниципальный округ Коломна, Садовая улица, дом 73, строение 1

Воротный проезд

Дата съемки: 20.10.2025





9. Выявленный объект культурного наследия «Дом Тонов» по адресу: г. Санкт-Петербург, Садовая улица, дом 71, литера А

Вид с востока

Дата съемки: 20.10.2025





10. Выявленный объект культурного наследия «Дом Тонов» по адресу: г. Санкт-Петербург, Садовая улица, дом 71, литера А

Дворовой фасад

Дата съемки: 20.10.2025





11. Выявленный объект культурного наследия «Дом Тонов» по адресу: г. Санкт-Петербург, Садовая улица, дом 71, литера А

Дворовой фасад

Дата съемки: 20.10.2025





12. Выявленный объект культурного наследия «Дом Тонов» по адресу: г. Санкт-Петербург, Садовая улица, дом 71, литера А
 Дворовой фасад
 Дата съемки: 20.10.2025



[illegible]



14. Выявленный объект культурного наследия «Дом Тонов» по адресу: г. Санкт-Петербург, Садовая улица, дом 71, литера А

Воротный проезд

Дата съемки: 20.10.2025





15. Выявленный объект культурного наследия «Дом Тонов» по адресу: г. Санкт-Петербург, Садовая улица, дом 71, литера А

Воротный проезд

Дата съемки: 20.10.2025



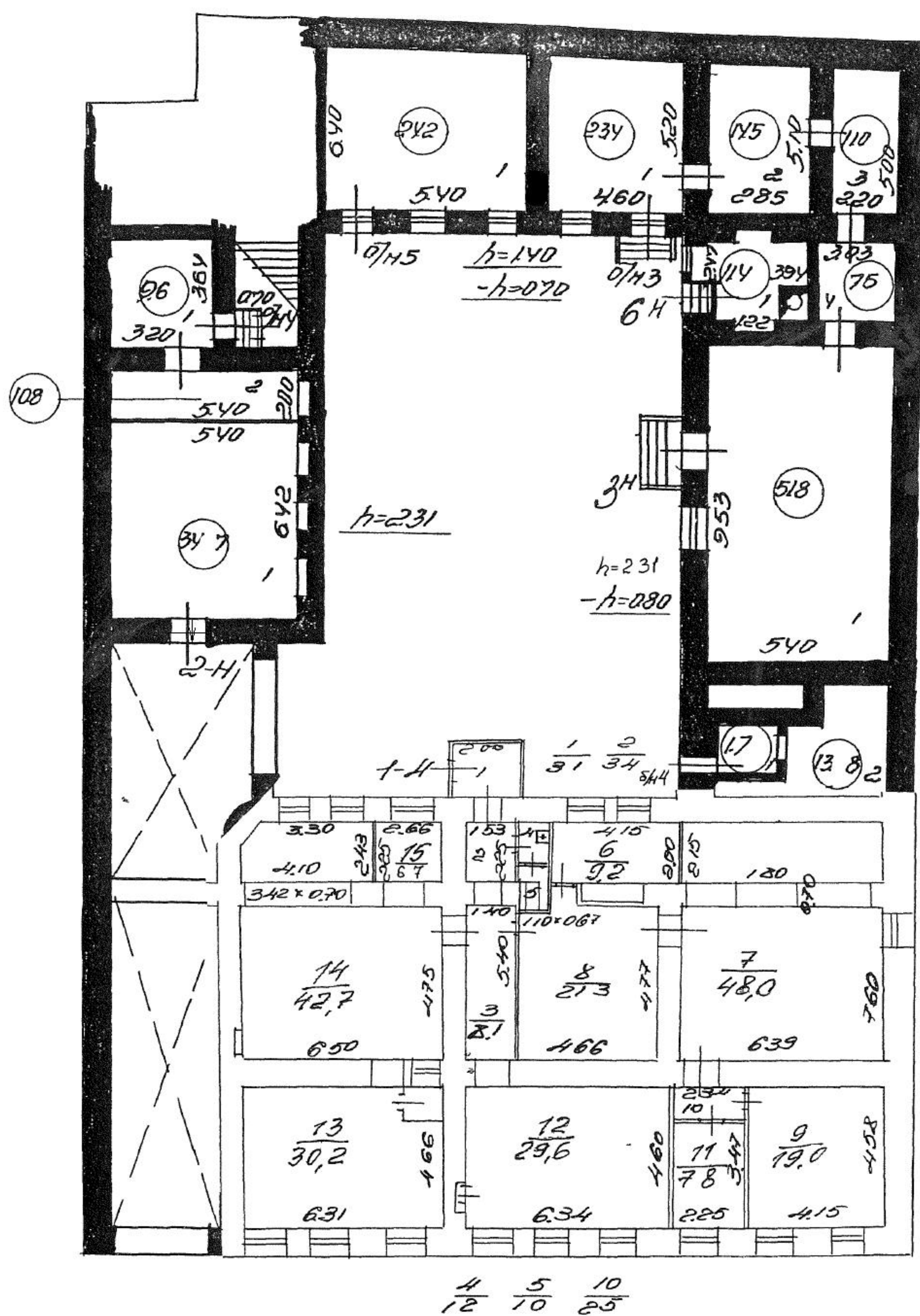
Приложение № 6 к Акту

по результатам государственной историко-культурной экспертизы проекта обеспечения сохранности объекта культурного наследия регионального значения «Дом Ц.А. Кавоса» по адресу: Санкт-Петербург, Садовая ул., д. 73, литера А, и выявленного объекта культурного наследия «Дом Тонов» по адресу: Санкт-Петербург, Садовая улица, дом 71, литера А (Санкт-Петербург, Садовая ул. 71), при проведении земляных, строительных, мелиоративных, хозяйственных работ, указанных в ст. 30 Федерального закона № 73-ФЗ «Об объектах культурного наследия (памятниках истории и культуры) народов Российской Федерации», работ по использованию лесов и иных работ, включающего оценку воздействия таких работ на указанные объекты и содержащего меры по обеспечению сохранности указанных объектов, при проведении таких работ на земельном участке непосредственно связанном с земельными участками в границах территорий объектов культурного наследия, в ходе первоочередных и противоаварийных работ на объекте культурного наследия регионального значения «Дом Ш.З. Иофа с кинематографом» по адресу: Санкт-Петербург, Лермонтовский пр., дом 14, литера А, разработанного ООО «НИиПИ Спецреставрация» в 2025 году (шифр: 07-А2-2025-ОСОКН)

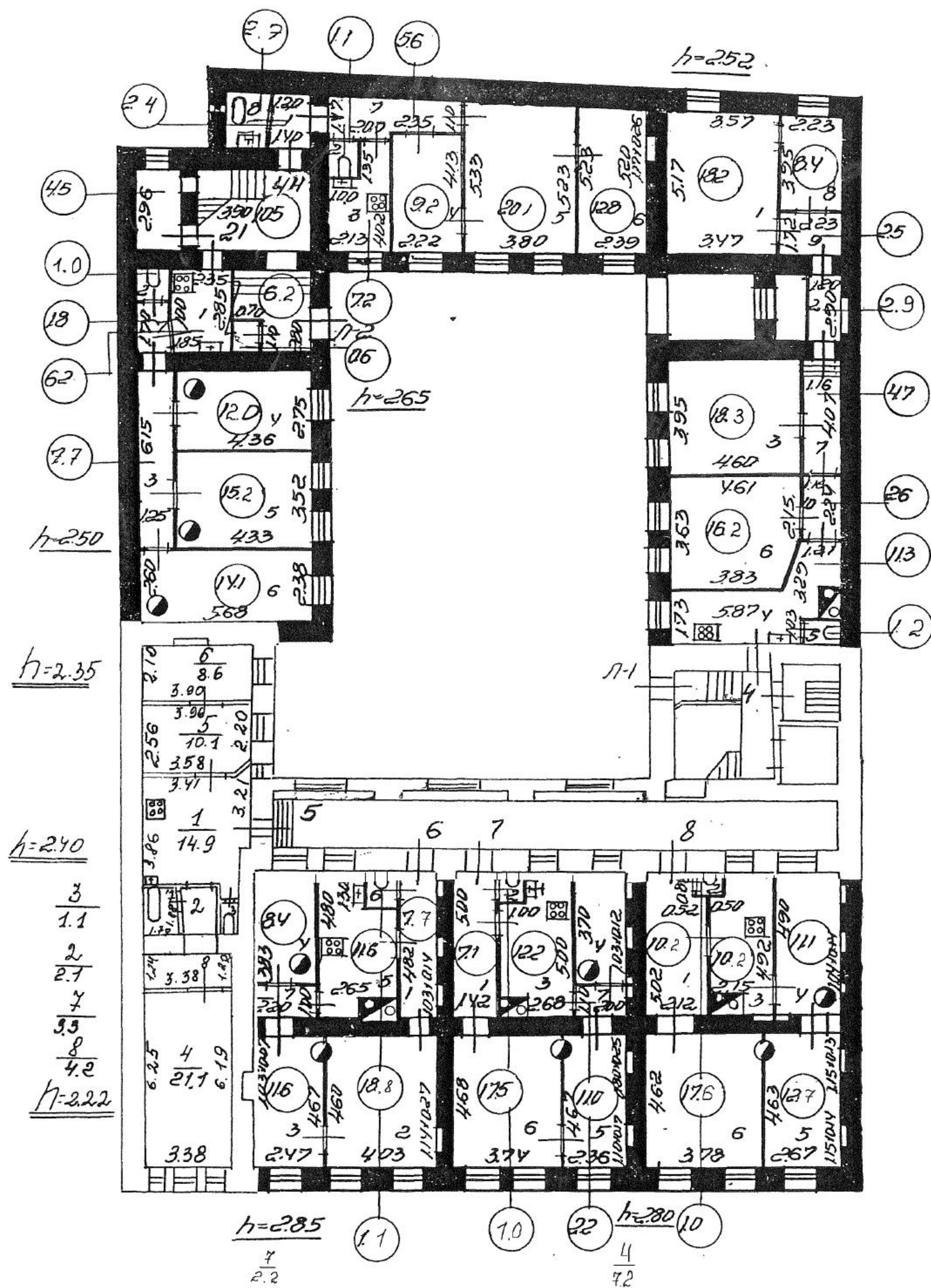
Документы технического учета:

копии поэтажных планов зданий

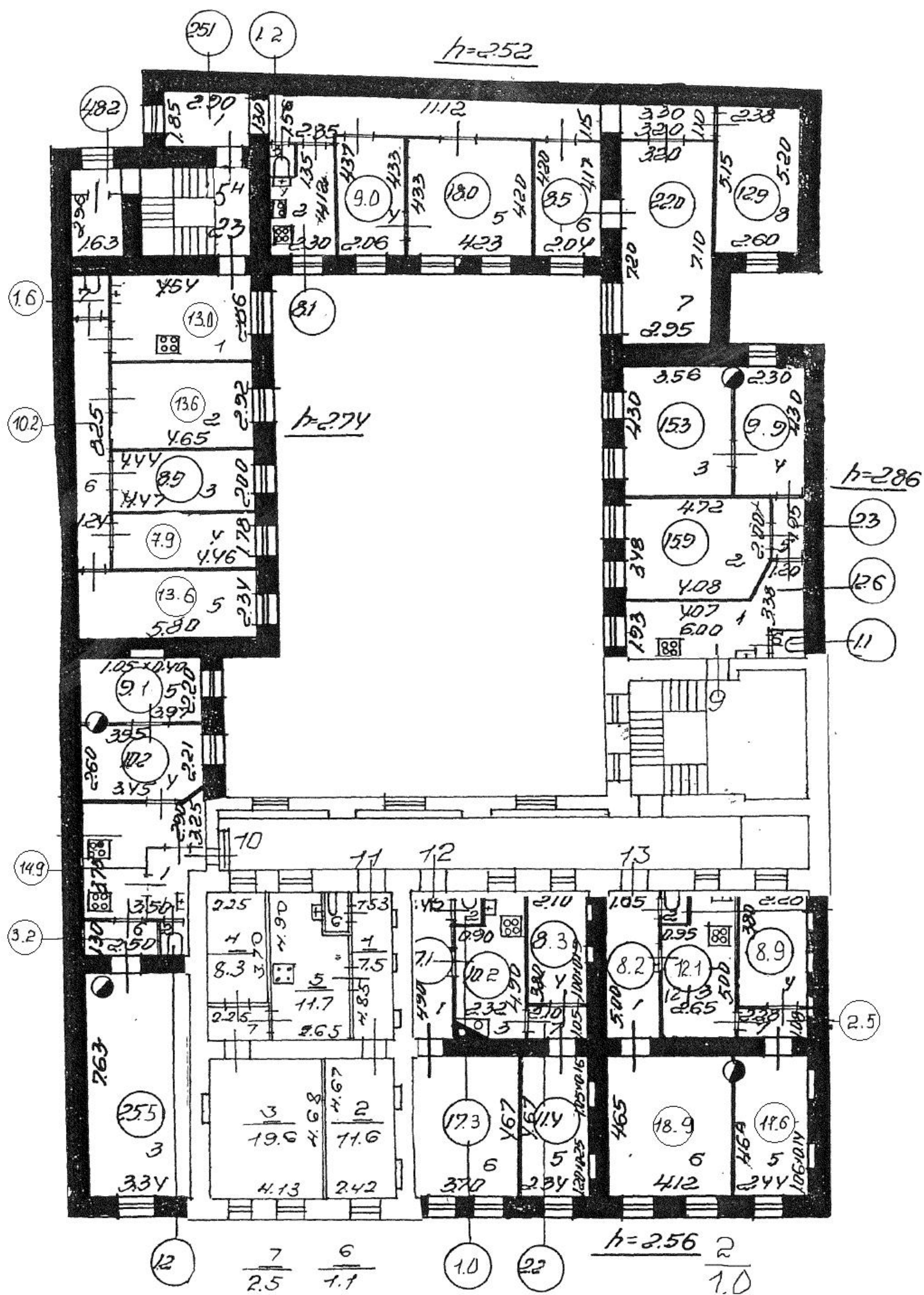
План подвала и цокольного этажа



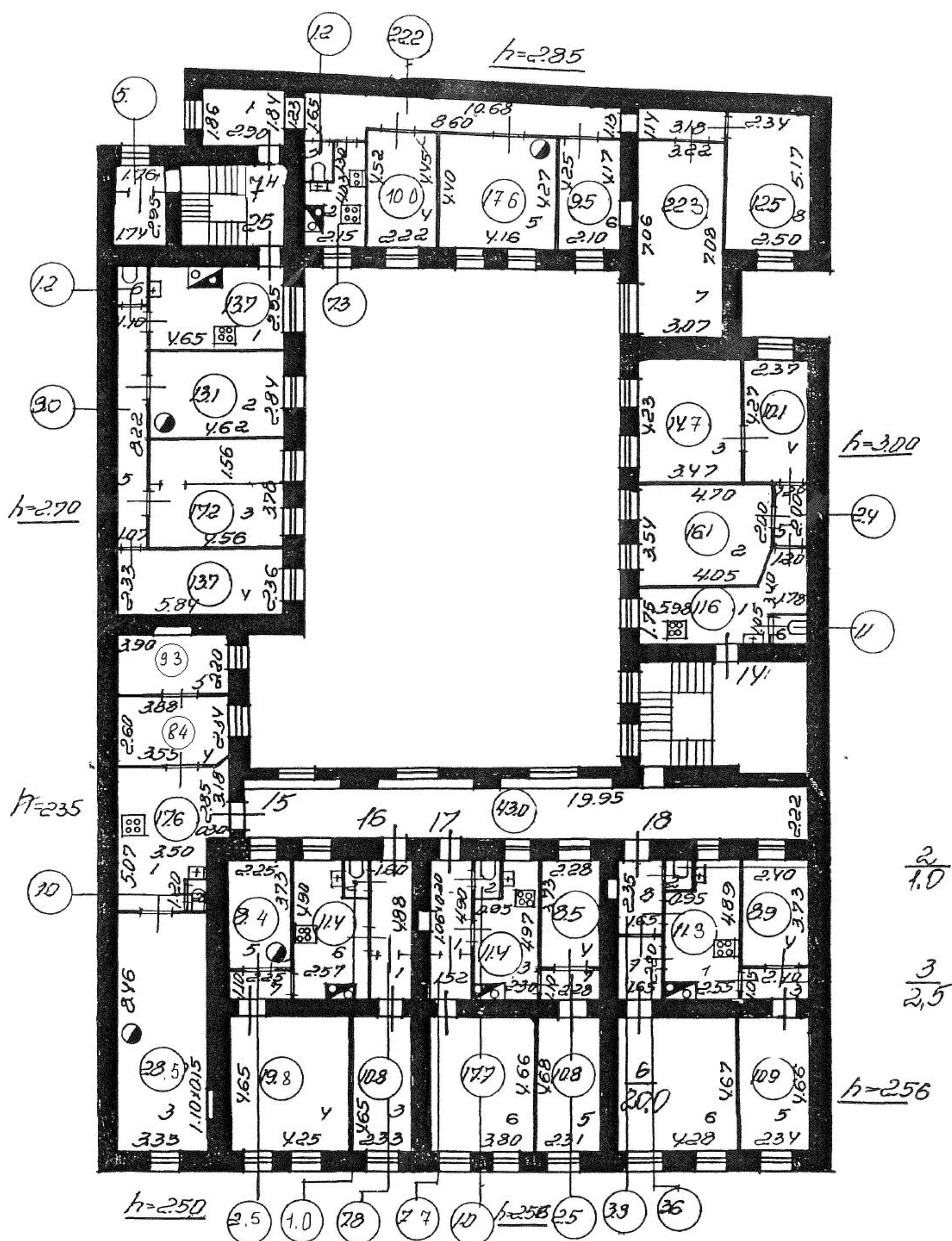
План 1 этажа



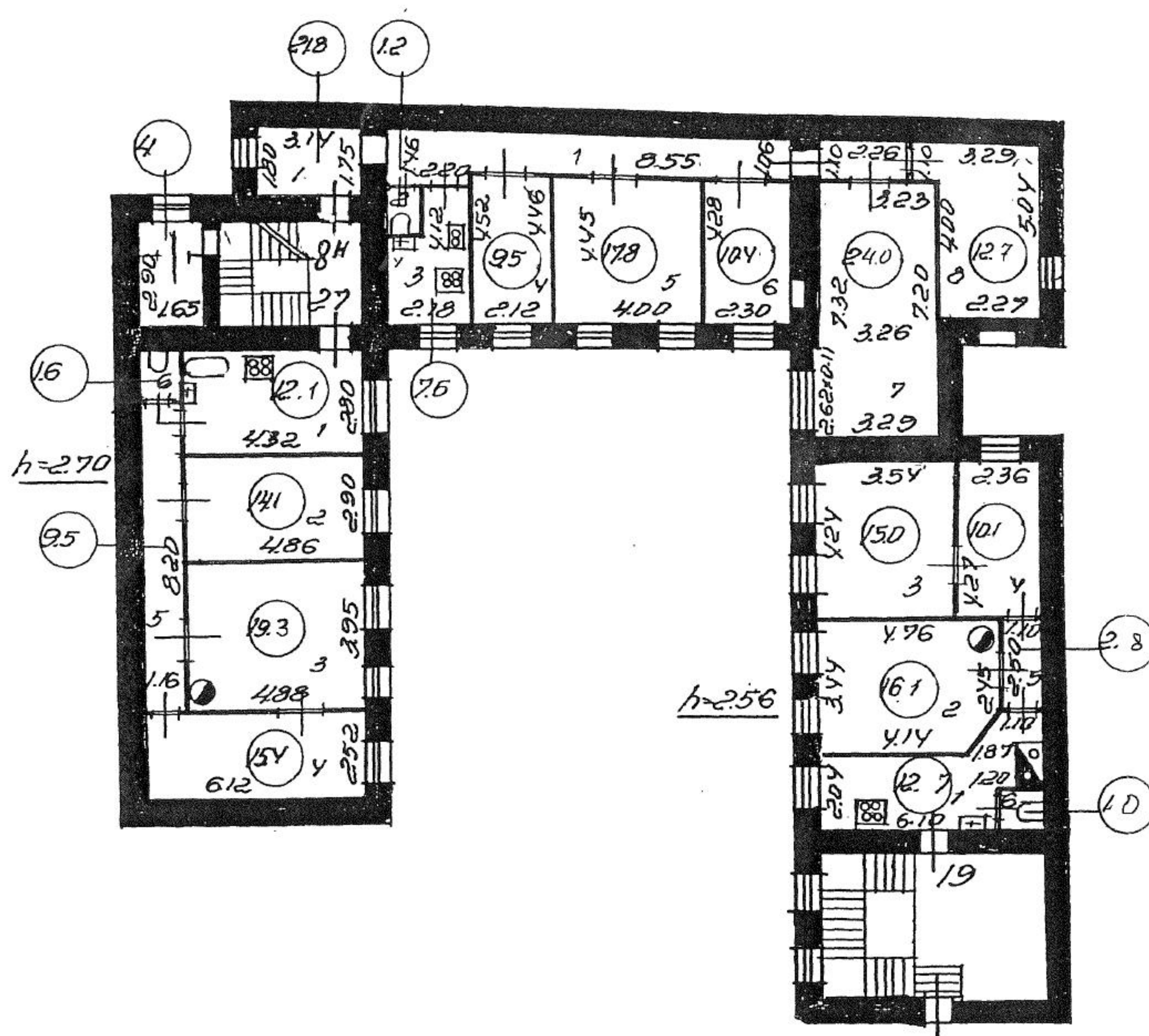
План 2 этажа



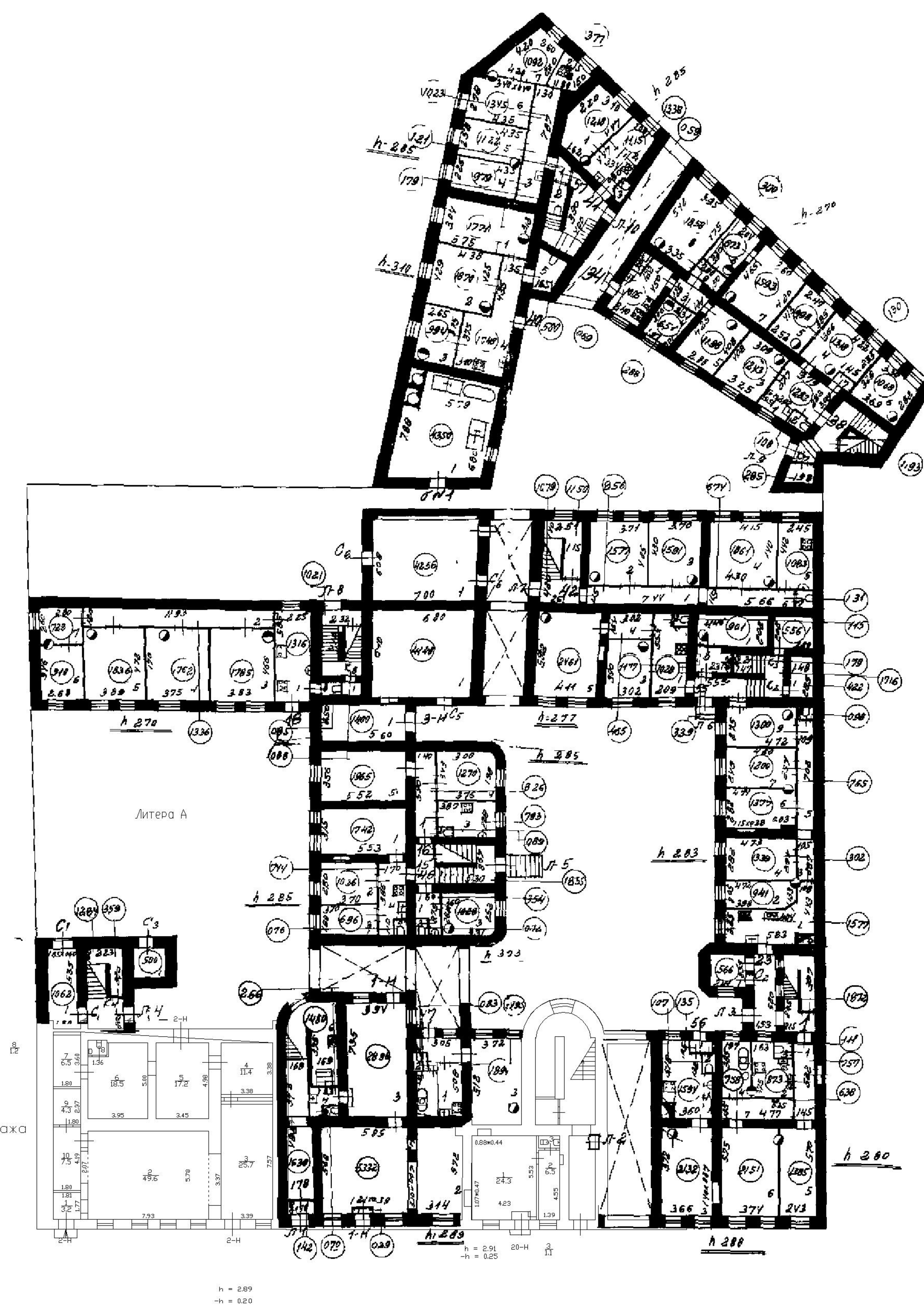
План 3 этажа



План 4 этажа



План цокольного этажа

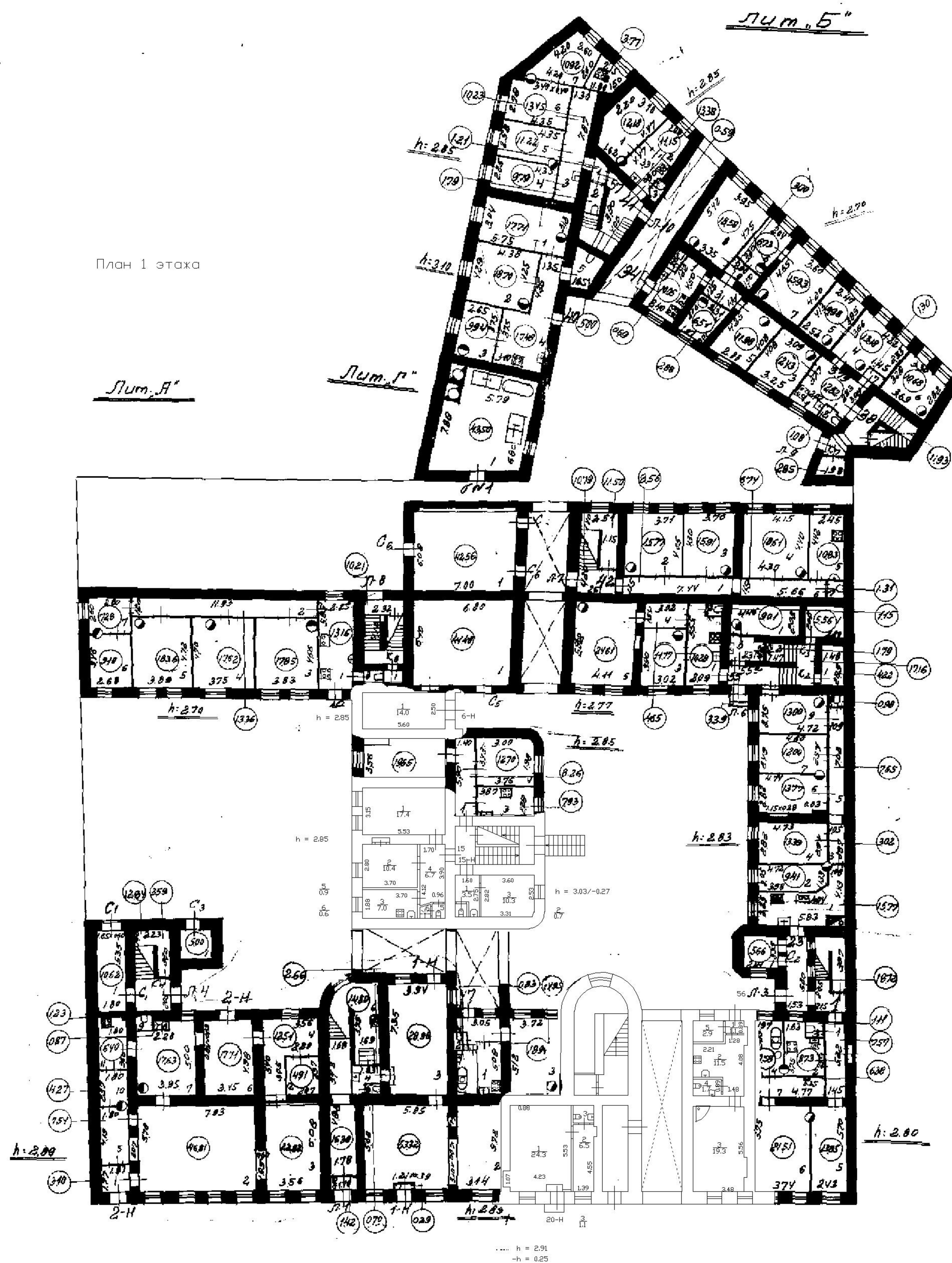


План 1 этажа

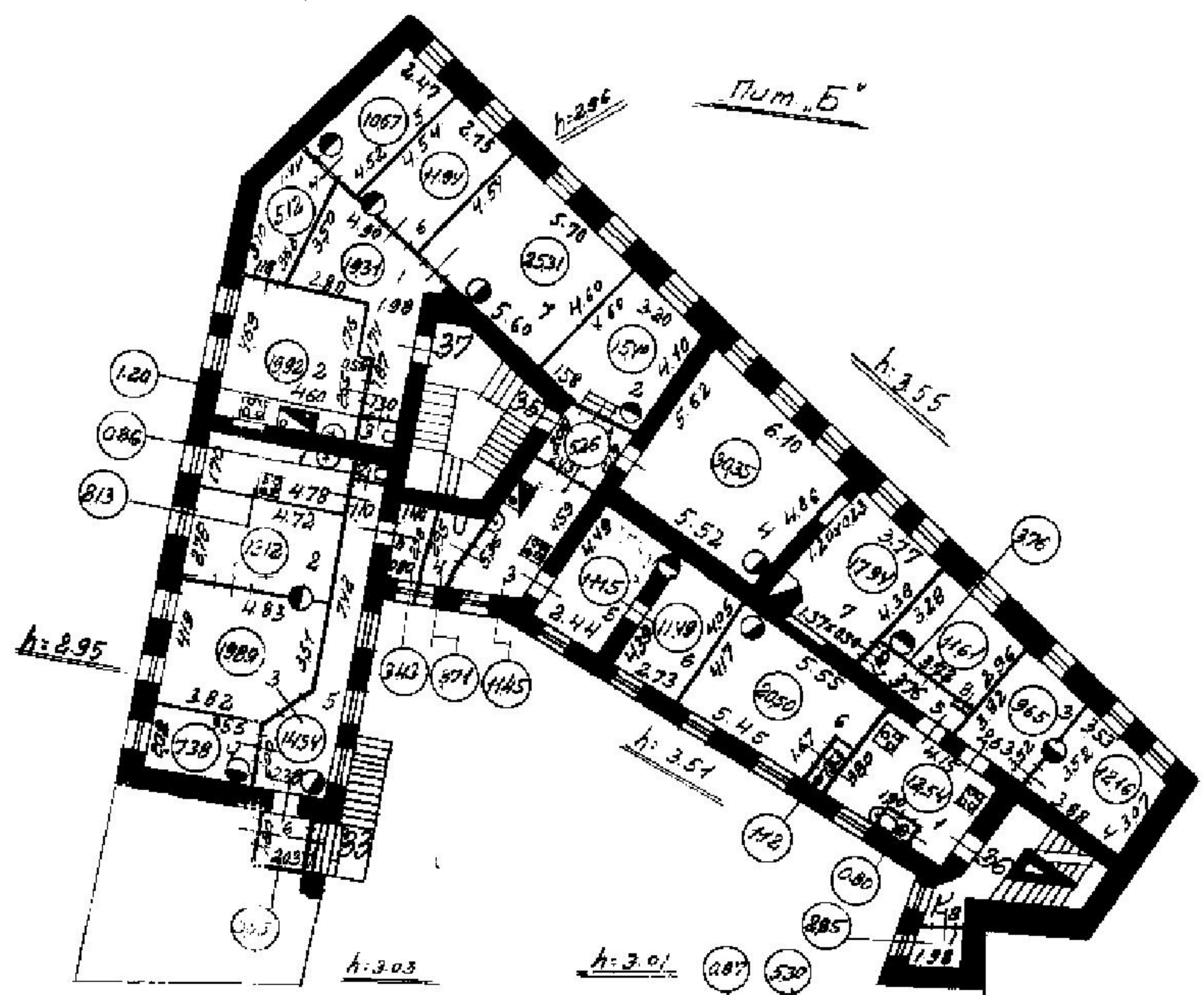
Лит. А*

Лит. р.

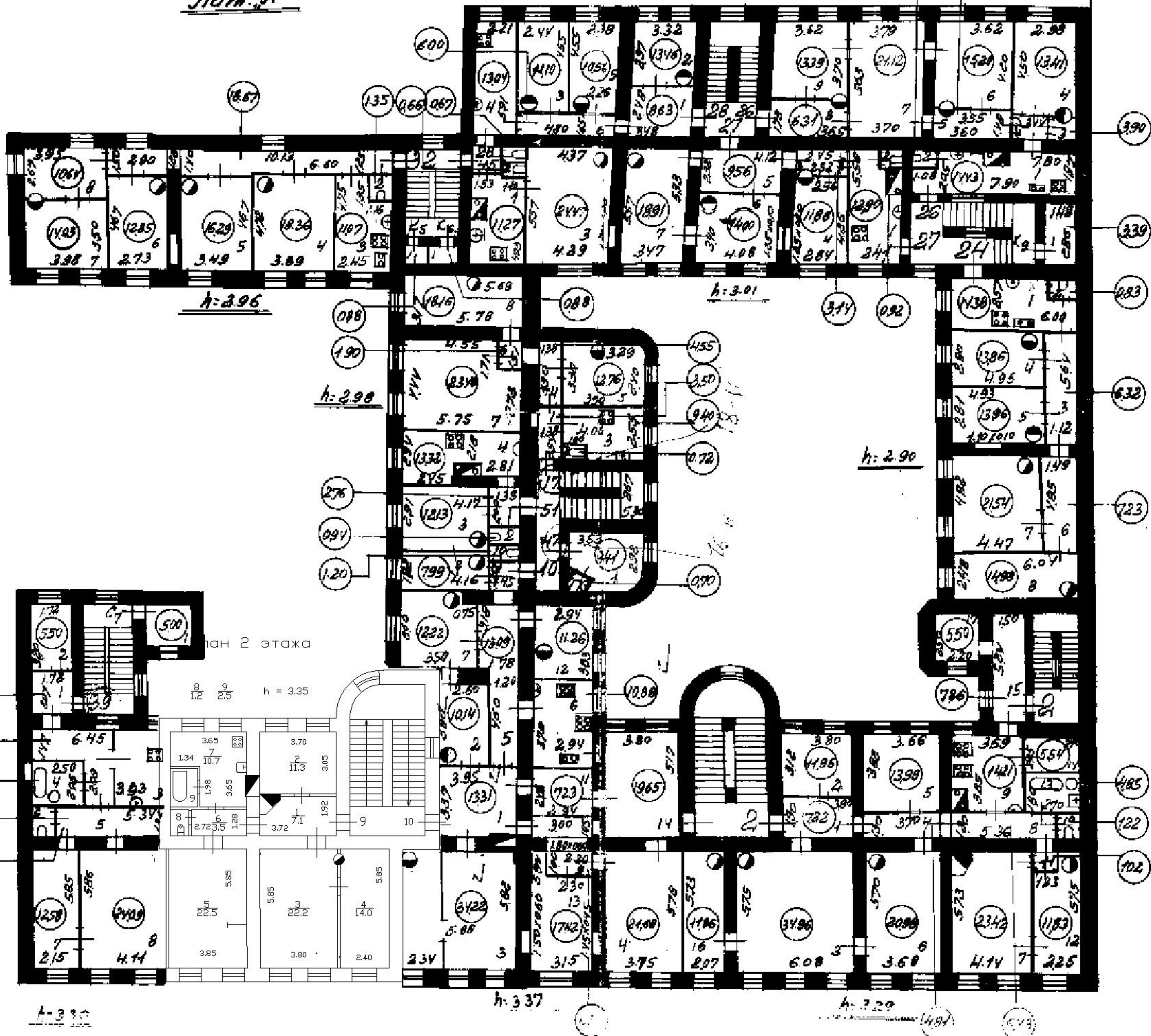
Лит. "Б"



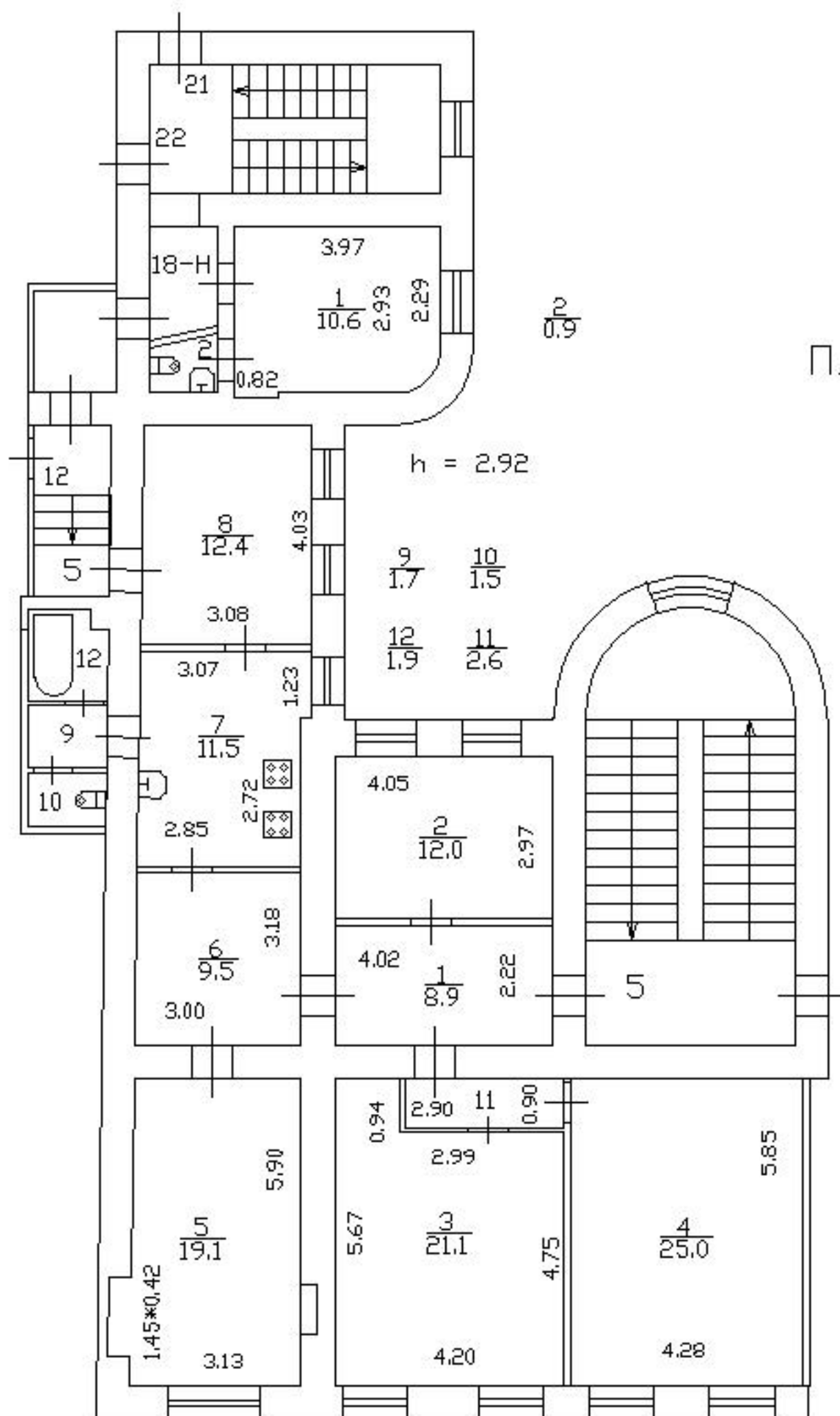
План 2 этажа



План А



5.44
3.43
0.85



План 4 этажа

Приложение № 7 к Акту

по результатам государственной историко-культурной экспертизы проекта обеспечения сохранности объекта культурного наследия регионального значения «Дом Ц.А. Кавоса» по адресу: Санкт-Петербург, Садовая ул., д. 73, литера А, и выявленного объекта культурного наследия «Дом Тонов» по адресу: Санкт-Петербург, Садовая улица, дом 71, литера А (Санкт-Петербург, Садовая ул. 71), при проведении земляных, строительных, мелиоративных, хозяйственных работ, указанных в ст. 30 Федерального закона № 73-ФЗ «Об объектах культурного наследия (памятниках истории и культуры) народов Российской Федерации», работ по использованию лесов и иных работ, включающего оценку воздействия таких работ на указанные объекты и содержащего меры по обеспечению сохранности указанных объектов, при проведении таких работ на земельном участке непосредственно связанном с земельными участками в границах территорий объектов культурного наследия, в ходе первоочередных и противоаварийных работ на объекте культурного наследия регионального значения «Дом Ш.З. Иофа с кинематографом» по адресу: Санкт-Петербург, Лермонтовский пр., дом 14, литера А, разработанного ООО «НИиПИ Спецреставрация» в 2025 году (шифр: 07-А2-2025-ОСОКН)

Правоустанавливающие документы:

копии выписок из Единого государственного реестра недвижимости


Филиал публично-правовой компании "Роскадастр" по Санкт-Петербургу
полное наименование органа регистрации прав
Выписка из Единого государственного реестра недвижимости об объекте недвижимости

Сведения о характеристиках объекта недвижимости

На основании запроса от 28.10.2025, поступившего на рассмотрение 28.10.2025, сообщаем, что согласно записям Единого государственного реестра недвижимости:

Раздел 1 Лист 1

Земельный участок			
вид объекта недвижимости			
Лист № 1 раздела 1	Всего листов раздела 1: 9	Всего разделов: 8	Всего листов выписки: 73
28.10.2025г. № КУВИ-001/2025-198603823			
Кадастровый номер:	78:32:0001154:1502		
Номер кадастрового квартала:	78:32:0001154		
Дата присвоения кадастрового номера:	29.08.2024		
Ранее присвоенный государственный учетный номер:	данные отсутствуют		
Адрес:	Российская Федерация, Санкт-Петербург, внутригородское муниципальное образование города федерального значения Санкт-Петербурга муниципальный округ Коломна, Лермонтовский проспект, земельный участок 14		
Площадь:	1311 +/- 13		
Кадастровая стоимость, руб.:	13616884.38		
Кадастровые номера расположенных в пределах земельного участка объектов недвижимости:	78:32:0001154:1011		
Кадастровые номера объектов недвижимости, из которых образован объект недвижимости:	данные отсутствуют		
Кадастровые номера образованных объектов недвижимости:	данные отсутствуют		
Категория земель:	Земли населенных пунктов		
Виды разрешенного использования:	Объекты культурно-досуговой деятельности		
Сведения о кадастровом инженере:	Казакина Татьяна Васильевна, № 644, в Ассоциация СРО "БОКИ", СНИЛС 14077970579, договор на выполнение кадастровых работ от 07.02.2024 № 09/02/24, дата завершения кадастровых работ: 20.08.2024		
Сведения о лесах, водных объектах и об иных природных объектах, расположенных в пределах земельного участка:	данные отсутствуют		

полное наименование должности	 ДОКУМЕНТ ПОДПИСАН ЭЛЕКТРОННОЙ ПОДПИСЬЮ Сертификат: 0091AAF5A599507BC7E6D39D2DFA052F9A Владелец: ФЕДЕРАЛЬНАЯ СЛУЖБА ГОСУДАРСТВЕННОЙ РЕГИСТРАЦИИ, КАДАСТРА И КАРТОГРАФИИ Действителен: с 16.09.2025 по 10.12.2026	инициалы, фамилия

Земельный участок			
вид объекта недвижимости			
Лист № 2 раздела 1	Всего листов раздела 1: 9	Всего разделов: 8	Всего листов выписки: 73
28.10.2025г. № КУВИ-001/2025-198603823			
Кадастровый номер:		78:32:0001154:1502	
Сведения о том, что земельный участок полностью расположен в границах зоны с особыми условиями использования территории, территории объекта культурного наследия, публичного сервитута:		<p>Земельный участок полностью расположен в границах зоны с реестровым номером 78:00-6.529 от 05.09.2022, ограничение использования земельного участка в пределах зоны: В соответствии с пп. г) п. 2 Правил выделения на ПТ подзон, утвержденных постановлением Правительства РФ от 02.12.2017 №1460, в границах четвертой подзоны устанавливаются следующие ограничения использования объектов недвижимости и осуществления деятельности: <input type="checkbox"/> запрещается размещать объекты, создающие помехи в работе наземных объектов средств и систем обслуживания воздушного движения, навигации, посадки и связи, предназначенных для организации воздушного движения и расположенных вне первой подзоны. В границах четвертой подзоны устанавливаются следующие ограничения: На всей территории четвертой подзоны – в зоне действия средств РТОП и АС: 1. На всей территории четвертой подзоны устанавливается запрет на размещение стационарных передающих радиотехнических объектов (ПРТО) с используемыми частотами, функциональное назначение которых не соответствует условиям использования полос радиочастот в РФ согласно постановления Правительства РФ от 21.12.2011 №1049-34 «Об утверждении Таблицы распределения полос радиочастот между радиослужбами Российской Федерации и признании утратившими силу некоторых постановлений Правительства Российской Федерации». 2. На всей территории четвертой подзоны устанавливается запрет на размещение стационарных передающих радиотехнических объектов (далее – ПРТО) мощностью свыше 250 Вт, не прошедших экспертизу на совместимость с действующими средствами РТОП и авиационной электросвязи аэродрома. 3. Ограничения, устанавливаемые в четвертой подзоне, не ограничивают размещение объектов, предназначенных для обслуживания аэродрома и (или) аэропорта, или функциональное назначение которых требует их размещения в первой и второй подзонах. 4. Ограничения использования земельных участков и (или) расположенных на них объектов недвижимости и осуществления экономической и иной деятельности, установленные в четвертой подзоне, не применяются в отношении земельных участков и (или) расположенных на них объектов недвижимости, параметры и характеристики застройки или использования которых не создают помех в работе наземных объектов средств и систем обслуживания воздушного движения, навигации, посадки и связи, предназначенных для организации воздушного движения, что подтверждается летной проверкой и наличием согласования в соответствии с Воздушным кодексом РФ. В границах зоны, создаваемой с целью исключения промышленных помех: 5.Размещение, строительство и сооружение воздушных высоковольтных линий электропередач с напряжением от 220 кВ, трансформаторных подстанций, промышленных электроустановок, сооружений имеющих значительные металлические массы к которым относятся: металлические мосты, электрифицированные железные дороги, проволочные ограждения, промышленные и другие крупные строения, в зоне</p>	



ДОКУМЕНТ ПОДПИСАН
ЭЛЕКТРОННОЙ ПОДПИСЬЮ

Сертификат: 0091AAF5A599507BC7E6D39D2DFA052F9A

Владелец: ФЕДЕРАЛЬНАЯ СЛУЖБА ГОСУДАРСТВЕННОЙ
РЕГИСТРАЦИИ, КАДАСТРА И КАРТОГРАФИИ
Действителен: с 16.09.2025 по 10.12.2026

полное наименование должности

инициалы, фамилия

Земельный участок			
вид объекта недвижимости			
Лист № 3 раздела 1	Всего листов раздела 1: 9	Всего разделов: 8	Всего листов выписки: 73
28.10.2025г. № КУВИ-001/2025-198603823			
Кадастровый номер:		78:32:0001154:1502	
Сведения о том, что земельный участок полностью расположен в границах зоны с особыми условиями использования территории, территории объекта культурного наследия, публичного сервитута:		<p>ограничения застройки для исключения индустриальных помех в составе четвертой подзоны, представленной на схеме ПТ 4-3, не прошедших экспертизу на совместимость с действующими средствами РТОП и авиационной электросвязи аэродрома, запрещено. Экспертиза на совместимость с действующими средствами РТОП и авиационной электросвязи аэродрома проводится СЗМТУ Росавиации с привлечением Санкт-Петербургского центра ОВД Филиала «Авиация Северо-Запада» ФГУП «Госкорпорация по ОрВД».</p> <p>В границах зоны ограничения застройки по высоте в составе четвертой подзоны: 6. Размещение, строительство и сооружение объектов капитального строительства, временных объектов, объектов инженерной подготовки, линейных объектов, размещение машин и механизмов, превышающих ограничения, установленные в зоне ограничения застройки по высоте в составе четвертой подзоны, не прошедших экспертизу на совместимость с действующими средствами РТОП и авиационной электросвязи аэродрома, запрещено. 7. Размещение ветровых турбин абсолютной высотой свыше 76 м., в зоне ограничения застройки по высоте в составе четвертой подзоны запрещено. Ветровые турбины размещаемые в секторах ограничения застройки должны отвечать требованиям по высотности, указанным в секторах с учетом лопастей в верхнем положении. Ограничения, требующие меньшую высоту застройки, имеют приоритет. Координаты характерных точек отдельных замкнутых секторов, а также Максимальная высота в зоне ограничения застройки по высоте приведены в Приложении к Приказу Росавиации от 23.12.2021 №985-П., вид/наименование: Четвертая подзона приаэродромной территории аэродрома Санкт-Петербурга (Пулково), тип: Охранная зона транспорта, дата решения: 23.12.2021, номер решения: 985-П, наименование ОГВ/ОМСУ: Федеральное агентство воздушного транспорта Министерства транспорта Российской Федерации, источник официального опубликования: Федеральное агентство воздушного транспорта Министерства транспорта Российской Федерации Земельный участок полностью расположен в границах зоны с реестровым номером 78:00-6.528 от 05.09.2022, ограничение использования земельного участка в пределах зоны: В соответствии с пп. в) п.2 Правил выделения на ПТ подзон, утвержденных постановлением Правительства РФ от 02.12.2017 №1460, в границах третьей подзоны устанавливаются следующие ограничения использования объектов недвижимости и осуществления деятельности: <input type="checkbox"/> запрещается размещать объекты, высота которых превышает ограничения, установленные уполномоченным федеральным органом при установлении соответствующей ПТ. В границах третьей подзоны устанавливаются ограничения высоты, соответствующие следующим поверхностям ограничения препятствий, указанным в ФАП-262 «Требования, предъявляемые к аэродромам, предназначенным для взлета, посадки, руления и стоянки гражданских воздушных судов»: <input type="checkbox"/> Поверхность захода на посадку для ВПП 10L; <input type="checkbox"/> Поверхность взлета для ВПП 28R; <input type="checkbox"/> Поверхность захода на посадку для ВПП 28R;</p>	



ДОКУМЕНТ ПОДПИСАН
ЭЛЕКТРОННОЙ ПОДПИСЬЮ

Сертификат: 0091AAF5A599507BC7E6D39D2DFA052F9A

Владелец: ФЕДЕРАЛЬНАЯ СЛУЖБА ГОСУДАРСТВЕННОЙ
РЕГИСТРАЦИИ, КАДАСТРА И КАРТОГРАФИИ
Действителен: с 16.09.2025 по 10.12.2026


полное наименование должности

инициалы, фамилия

Земельный участок			
вид объекта недвижимости			
Лист № 4 раздела 1	Всего листов раздела 1: 9	Всего разделов: 8	Всего листов выписки: 73

28.10.2025г. № КУВИ-001/2025-198603823	
Кадастровый номер:	78:32:0001154:1502

Сведения о том, что земельный участок полностью расположен в границах зоны с особыми условиями использования территории, территории объекта культурного наследия, публичного сервитута:	<p><input type="checkbox"/> Поверхность взлета для ВПП 10L; <input type="checkbox"/> Поверхность захода на посадку для ВПП 28L; <input type="checkbox"/> Поверхность взлета для ВПП 10R; <input type="checkbox"/> Поверхность захода на посадку для ВПП 10R; <input type="checkbox"/> Поверхность взлета для ВПП 28L; <input type="checkbox"/> Переходная поверхность для ВПП 10L/28R; <input type="checkbox"/> Переходная поверхность для ВПП 10R/28L; <input type="checkbox"/> Внутренняя горизонтальная поверхность; <input type="checkbox"/> Коническая поверхность; <input type="checkbox"/> Внешняя горизонтальная поверхность.</p> <p>Запрещается размещать объекты, функциональное назначение которых не требует их размещения вблизи ВПП, высота которых превышает поверхность захода на посадку, поверхность взлета, коническую поверхность, внутреннюю горизонтальную поверхность, переходную поверхность, внешнюю горизонтальную поверхность, определяемые согласно требованиям Федеральных авиационных правил «Требования, предъявляемые к аэродромам, предназначенным для взлета, посадки, руления и стоянки гражданских воздушных судов» утвержденных приказом Минтранса России от 25.08.2015 №262. Для каждой обозначенной поверхности устанавливаются ограничения по абсолютной максимальной высоте размещаемого объекта. В случае если ограничения в других подзонах, входящих в состав ПТ аэродрома Санкт-Петербург (Пулково), устанавливают меньшую допустимую высоту, чем в третьей подзоне, то ограничения, требующие меньшую высоту застройки, имеют приоритет. Ограничения, устанавливаемые в третьей подзоне, не ограничивают размещение объектов, функциональное назначение которых требует их размещения в первой и второй подзонах. Ограничения, требующие меньшую высоту застройки, имеют приоритет., вид/наименование: Третья подзона приаэродромной территории аэродрома Санкт-Петербурга (Пулково), тип: Охранная зона транспорта, дата решения: 23.12.2021, номер решения: 985-П, наименование ОГВ/ОМСУ: Федеральное агентство воздушного транспорта Министерства транспорта Российской Федерации, источник официального опубликования: Федеральное агентство воздушного транспорта Министерства транспорта Российской Федерации Земельный участок полностью расположен в границах зоны с реестровым номером 78:00-6.530 от 05.09.2022, ограничение использования земельного участка в пределах зоны: Согласно п.2 Правил выделения на ПТ подзон, утвержденных постановлением Правительства РФ от 02.12.2017 №1460, на ПТ, в границах пятой подзоны устанавливаются следующие ограничения использования объектов недвижимости и осуществления деятельности: д) запрещается размещать опасные производственные объекты, определенные Федеральным законом «О промышленной безопасности опасных производственных объектов», функционирование которых может повлиять на безопасность полетов ВС. Ограничения, устанавливаемые в пятой подзоне приаэродромной территории аэродрома: В границах пятой подзоны запрещено размещение магистральных газопроводов и других объектов, из которых возможен выброс или утечка газа в атмосферу. На всей территории в границах пятой подзоны устанавливаются ограничения по размещению опасных</p>
---	---

<div>  <div> <div>ДОКУМЕНТ ПОДПИСАН</div> <div>ЭЛЕКТРОННОЙ ПОДПИСЬЮ</div> <div>Сертификат: 0091AAF5A599507BC7E6D39D2DFA052F9A</div> <div>Владелец: ФЕДЕРАЛЬНАЯ СЛУЖБА ГОСУДАРСТВЕННОЙ РЕГИСТРАЦИИ, КАДАСТРА И КАРТОГРАФИИ</div> <div>Действителен: с 16.09.2025 по 10.12.2026</div> </div> </div>		инициалы, фамилия
полное наименование должности		

Земельный участок			
вид объекта недвижимости			
Лист № 5 раздела 1	Всего листов раздела 1: 9	Всего разделов: 8	Всего листов выписки: 73
28.10.2025г. № КУВИ-001/2025-198603823			
Кадастровый номер:		78:32:0001154:1502	
Сведения о том, что земельный участок полностью расположен в границах зоны с особыми условиями использования территории, территории объекта культурного наследия, публичного сервитута:		производственных объектов (далее – ОПО) 1–2 классов опасности согласно Федерального закона от 21.07.1997 № 116-ФЗ «О промышленной безопасности опасных производственных объектов», функционирование которых может повлиять на безопасность полетов ВС. Обоснование размещения ОПО 1–2 классов опасности, за исключением магистральных газопроводов и других объектов, из которых возможен выброс или утечка газа в атмосферу в границах пятой подзоны ПТ аэродрома, устанавливается на основании декларации промышленной безопасности, подготовленной в соответствии с Федеральным законом от 21.07.1997 №116-ФЗ, с учетом оценки их влияния на безопасность полетов ВС., вид/наименование: Пятая подзона приаэродромной территории аэродрома Санкт-Петербурга (Пулково), тип: Охранная зона транспорта, дата решения: 23.12.2021, номер решения: 985-П, наименование ОГВ/ОМСУ: Федеральное агентство воздушного транспорта Министерства транспорта Российской Федерации, источник официального опубликования: Федеральное агентство воздушного транспорта Министерства транспорта Российской Федерации Земельный участок полностью расположен в границах зоны с реестровым номером 78:00-6.531 от 05.09.2022, ограничение использования земельного участка в пределах зоны: В соответствии с пп. е) п.2 Правил выделения на ПТ подзон, утвержденных постановлением Правительства РФ от 02.12.2017 №1460, в границах шестой подзоны устанавливаются следующие ограничения использования объектов недвижимости и осуществления деятельности: <input type="checkbox"/> запрещается размещать объекты, способствующие привлечению и массовому скоплению птиц. При этом отсутствие влияния объектов на безопасность полетов воздушных судов в границах шестой подзоны приаэродромной территории аэродрома Санкт-Петербург (Пулково) устанавливается на основании авиационно-орнитологического обследования и соответствия размещаемого объекта плану мероприятий по орнитологическому обеспечению полетов в аэропорту, а также на основании заключения оператора аэропорта «Пулково»., вид/наименование: Шестая подзона приаэродромной территории аэродрома Санкт-Петербурга (Пулково), тип: Охранная зона транспорта, дата решения: 23.12.2021, номер решения: 985-П, наименование ОГВ/ОМСУ: Федеральное агентство воздушного транспорта Министерства транспорта Российской Федерации, источник официального опубликования: Федеральное агентство воздушного транспорта Министерства транспорта Российской Федерации	
Сведения о том, что земельный участок расположен в границах особой экономической зоны, территории опережающего развития, зоны территориального развития в Российской Федерации, игровой зоны:		данные отсутствуют	
Сведения о том, что земельный участок расположен в границах особо охраняемой природной территории, Байкальской природной территории и ее экологических зон, лесопарковом зеленом поясе, охотничьего угодья, лесничества:		данные отсутствуют	



ДОКУМЕНТ ПОДПИСАН
ЭЛЕКТРОННОЙ ПОДПИСЬЮ

Сертификат: 0091AAF5A599507BC7E6D39D2DFA052F9A

Владелец: ФЕДЕРАЛЬНАЯ СЛУЖБА ГОСУДАРСТВЕННОЙ
РЕГИСТРАЦИИ, КАДАСТРА И КАРТОГРАФИИ
Действителен: с 16.09.2025 по 10.12.2026

полное наименование должности

инициалы, фамилия

Земельный участок			
вид объекта недвижимости			
Лист № 7 раздела 1	Всего листов раздела 1: 9	Всего разделов: 8	Всего листов выписки: 73
28.10.2025г. № КУВИ-001/2025-198603823			
Кадастровый номер:		78:32:0001154:1502	

объектов электросетевого хозяйства и особых условий использования земельных участков, расположенных в границах таких зон» от 24.02.2009 № 160 выдан: Правительство Российской Федерации. вид ограничения (обременения): ограничения прав на земельный участок, предусмотренные статьей 56 Земельного кодекса Российской Федерации; срок действия: с 29.08.2024; реквизиты документа-основания: приказ от 23.12.2021 № 985-П выдан: Федеральное агентство воздушного транспорта Министерства транспорта Российской Федерации. вид ограничения (обременения): ограничения прав на земельный участок, предусмотренные статьей 56 Земельного кодекса Российской Федерации; срок действия: с 29.08.2024; реквизиты документа-основания: законом Санкт-Петербурга «О границах объединенных зон охраны объектов культурного наследия, расположенных на территории Санкт-Петербурга, режимах использования земель и требованиях к градостроительным регламентам в границах указанным зон. от 19.01.2009 № 820-7 выдан: Комитет по государственному контролю, использованию и охране памятников истории и культуры Правительства Санкт-Петербурга. вид ограничения (обременения): ограничения прав на земельный участок, предусмотренные статьей 56 Земельного кодекса Российской Федерации; срок действия: с 29.08.2024; реквизиты документа-основания: постановление Правительства РФ «О порядке установления охранных зон объектов электросетевого хозяйства и особых условий использования земельных участков, расположенных в границах таких зон» от 24.02.2009 № 160 выдан: Правительство Российской Федерации. вид ограничения (обременения): ограничения прав на земельный участок, предусмотренные статьей 56 Земельного кодекса Российской Федерации; срок действия: с 29.08.2024; реквизиты документа-основания: постановление Правительства РФ «О порядке установления охранных зон объектов электросетевого хозяйства и особых условий использования земельных участков, расположенных в границах таких зон» от 24.02.2009 № 160 выдан: Правительство Российской Федерации. вид ограничения (обременения): ограничения прав на земельный участок, предусмотренные статьей 56 Земельного кодекса Российской Федерации; срок действия: с 29.08.2024; реквизиты документа-основания: постановление Правительства РФ «О порядке установления охранных зон объектов электросетевого хозяйства и особых условий



ДОКУМЕНТ ПОДПИСАН
ЭЛЕКТРОННОЙ ПОДПИСЬЮ

Сертификат: 0091AAF5A599507BC7E6D39D2DFA052F9A


Владелец: ФЕДЕРАЛЬНАЯ СЛУЖБА ГОСУДАРСТВЕННОЙ
РЕГИСТРАЦИИ, КАДАСТРА И КАРТОГРАФИИ
Действителен: с 16.09.2025 по 10.12.2026

полное наименование должности


инициалы, фамилия

Выписка из Единого государственного реестра недвижимости об объекте недвижимости
Сведения о зарегистрированных правах

Земельный участок			
вид объекта недвижимости			
Лист № 1 раздела 2		Всего листов раздела 2: 2	Всего разделов: 8
Всего листов выписки: 73			
28.10.2025г. № КУВИ-001/2025-198603823			
Кадастровый номер:		78:32:0001154:1502	
1	Правообладатель (правообладатели):	1.1	Федеральное государственное учреждение культуры "Государственный академический Мариинский театр", ИНН: 7812024600
	Сведения о возможности предоставления третьим лицам персональных данных физического лица:	1.1.1	данные отсутствуют
2	Вид, номер, дата и время государственной регистрации права:	2.1	Постоянное (бессрочное) пользование 78:32:0001154:1502-78/011/2024-2 17.09.2024 14:42:41
3	Сведения об осуществлении государственной регистрации сделки, права без необходимого в силу закона согласия третьего лица, органа:	3.1	данные отсутствуют
4	Ограничение прав и обременение объекта недвижимости: не зарегистрировано		
1	Правообладатель (правообладатели):	1.2	Российская Федерация
	Сведения о возможности предоставления третьим лицам персональных данных физического лица:	1.2.1	данные отсутствуют
2	Вид, номер, дата и время государственной регистрации права:	2.2	Собственность 78:32:0001154:1502-78/011/2024-1 29.08.2024 13:08:46
3	Сведения об осуществлении государственной регистрации сделки, права без необходимого в силу закона согласия третьего лица, органа:	3.2	данные отсутствуют
4	Ограничение прав и обременение объекта недвижимости: не зарегистрировано		
5	Договоры участия в долевом строительстве: не зарегистрировано		
6	Заявленные в судебном порядке права требования: данные отсутствуют		
7	Сведения о возможности предоставления третьим лицам персональных данных физического лица: данные отсутствуют		
8	Сведения о возражении в отношении зарегистрированного права: данные отсутствуют		
9	Сведения о наличии решения об изъятии объекта недвижимости для государственных и муниципальных нужд: данные отсутствуют		

		ДОКУМЕНТ ПОДПИСАН ЭЛЕКТРОННОЙ ПОДПИСЬЮ	
полное наименование должности		Сертификат: 0091AAF5A599507BC7E6D39D2DFA052F9A Владелец: ФЕДЕРАЛЬНАЯ СЛУЖБА ГОСУДАРСТВЕННОЙ РЕГИСТРАЦИИ, КАДАСТРА И КАРТОГРАФИИ Действителен: с 16.09.2025 по 10.12.2026	инициалы, фамилия

Земельный участок			
вид объекта недвижимости			
Лист № 2 раздела 2	Всего листов раздела 2: 2	Всего разделов: 8	Всего листов выписки: 73
28.10.2025г. № КУВИ-001/2025-198603823			
Кадастровый номер:		78:32:0001154:1502	
10	Сведения о невозможности государственной регистрации без личного участия правообладателя или его законного представителя:	данные отсутствуют	
11	Правопритязания и сведения о наличии поступивших, но не рассмотренных заявлений о проведении государственной регистрации права (перехода, прекращения права), ограничения права или обременения объекта недвижимости, сделки в отношении объекта недвижимости:	отсутствуют	
11	Сведения о невозможности государственной регистрации перехода, прекращения, ограничения права на земельный участок из земель сельскохозяйственного назначения:	данные отсутствуют	

полное наименование должности	 ДОКУМЕНТ ПОДПИСАН ЭЛЕКТРОННОЙ ПОДПИСЬЮ Сертификат: 0091AAF5A599507BC7E6D39D2DFA052F9A Владелец: ФЕДЕРАЛЬНАЯ СЛУЖБА ГОСУДАРСТВЕННОЙ РЕГИСТРАЦИИ, КАДАСТРА И КАРТОГРАФИИ Действителен: с 16.09.2025 по 10.12.2026	инициалы, фамилия

Выписка из Единого государственного реестра недвижимости об объекте недвижимости
Описание местоположения земельного участка

Земельный участок			
вид объекта недвижимости			
Лист № 1 раздела 3	Всего листов раздела 3: 1	Всего разделов: 8	Всего листов выписки: 73
28.10.2025г. № КУВИ-001/2025-198603823			
Кадастровый номер:		78:32:0001154:1502	

План (чертеж, схема) земельного участка




Масштаб 1:600 Условные обозначения:

полное наименование должности		инициалы, фамилия	
ДОКУМЕНТ ПОДПИСАН ЭЛЕКТРОННОЙ ПОДПИСЬЮ Сертификат: 0091AAF5A599507BC7E6D39D2DFA052F9A Владелец: ФЕДЕРАЛЬНАЯ СЛУЖБА ГОСУДАРСТВЕННОЙ РЕГИСТРАЦИИ, КАДАСТРА И КАРТОГРАФИИ Действителен: с 16.09.2025 по 10.12.2026			

Выписка из Единого государственного реестра недвижимости об объекте недвижимости
Описание местоположения земельного участка


Земельный участок			
вид объекта недвижимости			
Лист № 1 раздела 3.1	Всего листов раздела 3.1: 2	Всего разделов: 8	Всего листов выписки: 73
28.10.2025г. № КУВИ-001/2025-198603823			
Кадастровый номер:		78:32:0001154:1502	

Описание местоположения границ земельного участка							
№ п/п	Номер точки		Дирекционный угол	Горизонтальное проложение, м	Описание закрепления на местности	Кадастровые номера смежных участков	Сведения об адресах правообладателей смежных земельных участков
	начальн ая	конечн ая					
1	2	3	4	5	6	7	8
1	1.1.1	1.1.2	65°31.1´	13.9	данные отсутствуют	78:32:0001154:6(1)	адрес отсутствует
2	1.1.2	1.1.3	156°2.3´	3.15	данные отсутствуют	78:32:0001154:1503	адрес отсутствует
3	1.1.3	1.1.4	65°36.8´	12.23	данные отсутствуют	78:32:0001154:1503	адрес отсутствует
4	1.1.4	1.1.5	156°17.9´	7.79	данные отсутствуют	данные отсутствуют	данные отсутствуют
5	1.1.5	1.1.6	155°58.7´	3.93	данные отсутствуют	данные отсутствуют	данные отсутствуют
6	1.1.6	1.1.7	155°56.6´	36.89	данные отсутствуют	78:32:0001154:7(1)	адрес отсутствует
7	1.1.7	1.1.8	245°31.6´	9.32	данные отсутствуют	данные отсутствуют	данные отсутствуют
8	1.1.7	1.1.7			данные отсутствуют	78:32:0001154:1247(1)	данные отсутствуют
9	1.1.8	1.1.9	155°17.0´	1.39	данные отсутствуют	данные отсутствуют	данные отсутствуют
10	1.1.9	1.1.10	245°3.2´	7.44	данные отсутствуют	данные отсутствуют	данные отсутствуют
11	1.1.10	1.1.11	335°17.0´	1.39	данные отсутствуют	данные отсутствуют	данные отсутствуют
12	1.1.11	1.1.12	245°13.5´	0.14	данные отсутствуют	данные отсутствуют	данные отсутствуют
13	1.1.12	1.1.13	335°13.5´	0.14	данные отсутствуют	данные отсутствуют	данные отсутствуют
14	1.1.13	1.1.14	245°41.3´	6.83	данные отсутствуют	данные отсутствуют	данные отсутствуют
15	1.1.14	1.1.15	281°18.6´	0.15	данные отсутствуют	данные отсутствуют	данные отсутствуют
16	1.1.15	1.1.16	263°25.1´	0.26	данные отсутствуют	данные отсутствуют	данные отсутствуют
17	1.1.16	1.1.17	270°0.0´	0.52	данные отсутствуют	данные отсутствуют	данные отсутствуют
18	1.1.17	1.1.18	282°59.7´	0.27	данные отсутствуют	данные отсутствуют	данные отсутствуют
19	1.1.18	1.1.19	292°37.2´	0.26	данные отсутствуют	данные отсутствуют	данные отсутствуют
20	1.1.19	1.1.20	300°34.7´	0.26	данные отсутствуют	данные отсутствуют	данные отсутствуют
21	1.1.20	1.1.21	309°28.3´	0.66	данные отсутствуют	данные отсутствуют	данные отсутствуют
22	1.1.21	1.1.22	303°6.7´	0.27	данные отсутствуют	данные отсутствуют	данные отсутствуют

полное наименование должности	 ДОКУМЕНТ ПОДПИСАН ЭЛЕКТРОННОЙ ПОДПИСЬЮ Сертификат: 0091AAF5A599507BC7E6D39D2DFA052F9A Владелец: ФЕДЕРАЛЬНАЯ СЛУЖБА ГОСУДАРСТВЕННОЙ РЕГИСТРАЦИИ, КАДАСТРА И КАРТОГРАФИИ Действителен: с 16.09.2025 по 10.12.2026	инициалы, фамилия

Земельный участок			
вид объекта недвижимости			
Лист № 2 раздела 3.1	Всего листов раздела 3.1: 2	Всего разделов: 8	Всего листов выписки: 73
28.10.2025г. № КУВИ-001/2025-198603823			
Кадастровый номер:		78:32:0001154:1502	

1	2	3	4	5	6	7	8
23	1.1.22	1.1.23	335°8.9`	19.44	данные отсутствуют	данные отсутствуют	данные отсутствуют
24	1.1.23	1.1.24	245°8.9`	1.05	данные отсутствуют	данные отсутствуют	данные отсутствуют
25	1.1.24	1.1.25	335°10.1`	2.81	данные отсутствуют	данные отсутствуют	данные отсутствуют
26	1.1.25	1.1.26	65°8.9`	1.05	данные отсутствуют	данные отсутствуют	данные отсутствуют
27	1.1.26	1.1.27	335°7.5`	6.82	данные отсутствуют	данные отсутствуют	данные отсутствуют
28	1.1.27	1.1.28	64°59.0`	0.17	данные отсутствуют	данные отсутствуют	данные отсутствуют
29	1.1.28	1.1.29	335°6.2`	18.43	данные отсутствуют	данные отсутствуют	данные отсутствуют
30	1.1.29	1.1.1	335°53.5`	2.4	данные отсутствуют	данные отсутствуют	данные отсутствуют


полное наименование должности		 ДОКУМЕНТ ПОДПИСАН ЭЛЕКТРОННОЙ ПОДПИСЬЮ Сертификат: 0091AAF5A599507BC7E6D39D2DFA052F9A Владелец: ФЕДЕРАЛЬНАЯ СЛУЖБА ГОСУДАРСТВЕННОЙ РЕГИСТРАЦИИ, КАДАСТРА И КАРТОГРАФИИ Действителен: с 16.09.2025 по 10.12.2026	инициалы, фамилия

Выписка из Единого государственного реестра недвижимости об объекте недвижимости


Описание местоположения земельного участка

Земельный участок			
вид объекта недвижимости			
Лист № 1 раздела 3.2	Всего листов раздела 3.2: 2	Всего разделов: 8	Всего листов выписки: 73
28.10.2025г. № КУВИ-001/2025-198603823			
Кадастровый номер:		78:32:0001154:1502	

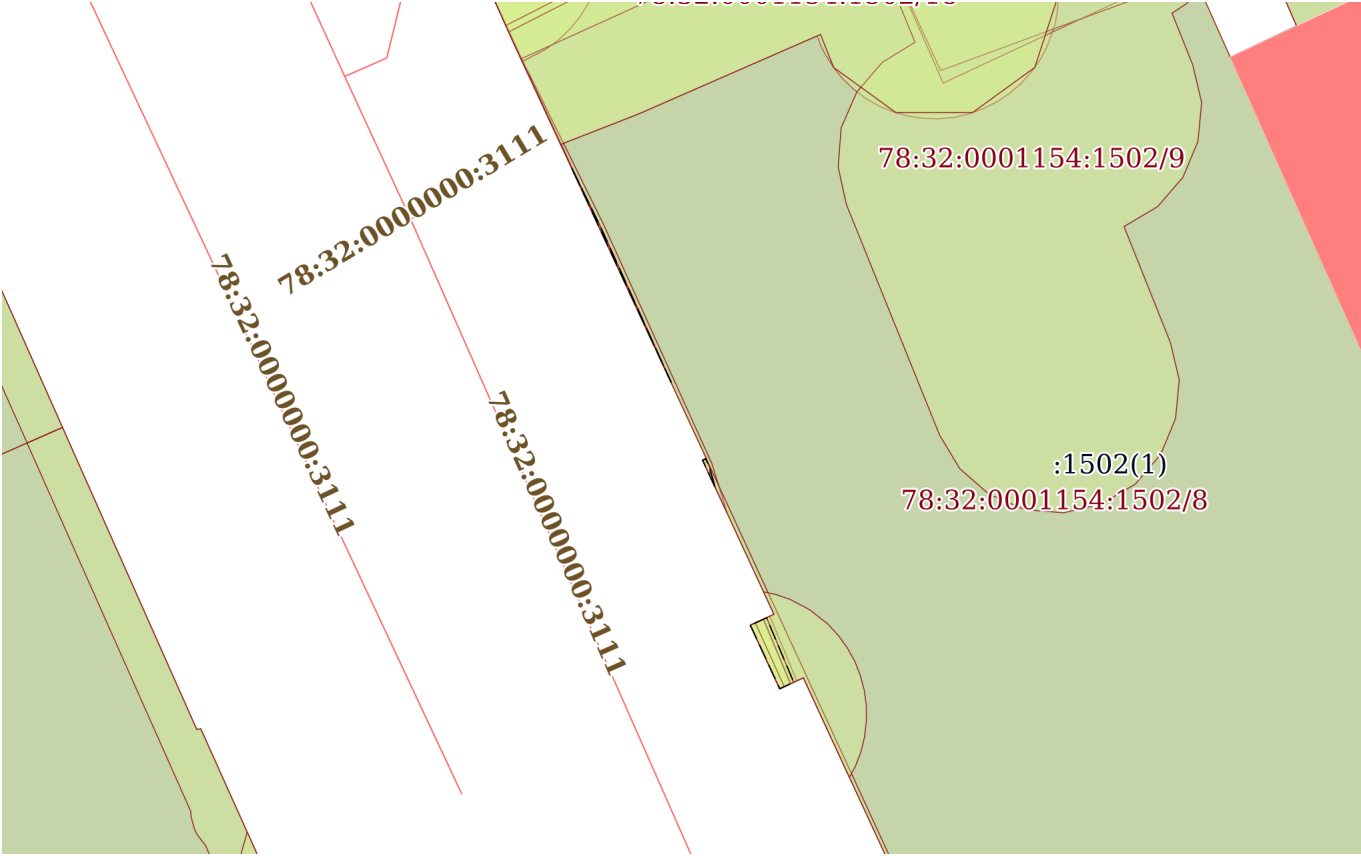
Сведения о характерных точках границы земельного участка				
Система координат МСК-64, зона 1				
Номер точки	Координаты, м		Описание закрепления на местности	Средняя квадратичная погрешность определения координат характерных точек границ земельного участка, м
	X	Y		
1	2	3	4	5
1	92537.88	112553.2	Иные способы закрепления границ	0.1
2	92543.64	112565.85	Иные способы закрепления границ	0.1
3	92540.76	112567.13	Иные способы закрепления границ	0.1
4	92545.81	112578.27	Иные способы закрепления границ	0.1
5	92538.68	112581.4	Иные способы закрепления границ	0.1
6	92535.09	112583	Иные способы закрепления границ	0.1
7	92501.4	112598.04	Иные способы закрепления границ	0.1
8	92497.54	112589.56	Иные способы закрепления границ	0.1
9	92496.28	112590.14	Иные способы закрепления границ	0.1
10	92493.14	112583.39	Иные способы закрепления границ	0.1
11	92494.4	112582.81	Иные способы закрепления границ	0.1
12	92494.34	112582.68	Иные способы закрепления границ	0.1
13	92494.47	112582.62	Иные способы закрепления границ	0.1
14	92491.66	112576.4	Иные способы закрепления границ	0.1
15	92491.69	112576.25	Иные способы закрепления границ	0.1
16	92491.66	112575.99	Иные способы закрепления границ	0.1
17	92491.66	112575.47	Иные способы закрепления границ	0.1
18	92491.72	112575.21	Иные способы закрепления границ	0.1
19	92491.82	112574.97	Иные способы закрепления границ	0.1
20	92491.95	112574.75	Иные способы закрепления границ	0.1
21	92492.37	112574.24	Иные способы закрепления границ	0.1
22	92492.52	112574.01	Иные способы закрепления границ	0.1


полное наименование должности	 ДОКУМЕНТ ПОДПИСАН ЭЛЕКТРОННОЙ ПОДПИСЬЮ Сертификат: 0091AAF5A599507BC7E6D39D2DFA052F9A Владелец: ФЕДЕРАЛЬНАЯ СЛУЖБА ГОСУДАРСТВЕННОЙ РЕГИСТРАЦИИ, КАДАСТРА И КАРТОГРАФИИ Действителен: с 16.09.2025 по 10.12.2026	инициалы, фамилия

Земельный участок					
вид объекта недвижимости					
Лист № 2 раздела 3.2		Всего листов раздела 3.2: 2		Всего разделов: 8	Всего листов выписки: 73
28.10.2025г. № КУВИ-001/2025-198603823					
Кадастровый номер:			78:32:0001154:1502		
1	2	3	4	5	
23	92510.16	112565.84	Иные способы закрепления границ	0.1	
24	92509.72	112564.89	Иные способы закрепления границ	0.1	
25	92512.27	112563.71	Иные способы закрепления границ	0.1	
26	92512.71	112564.66	Иные способы закрепления границ	0.1	
27	92518.9	112561.79	Иные способы закрепления границ	0.1	
28	92518.97	112561.94	Иные способы закрепления границ	0.1	
29	92535.69	112554.18	Иные способы закрепления границ	0.1	
1	92537.88	112553.2	Иные способы закрепления границ	0.1	

полное наименование должности		 <p>ДОКУМЕНТ ПОДПИСАН ЭЛЕКТРОННОЙ ПОДПИСЬЮ</p> <p>Сертификат: 0091AAF5A599507BC7E6D39D2DFA052F9A</p> <p>Владелец: ФЕДЕРАЛЬНАЯ СЛУЖБА ГОСУДАРСТВЕННОЙ РЕГИСТРАЦИИ, КАДАСТРА И КАРТОГРАФИИ</p> <p>Действителен: с 16.09.2025 по 10.12.2026</p>	инициалы, фамилия

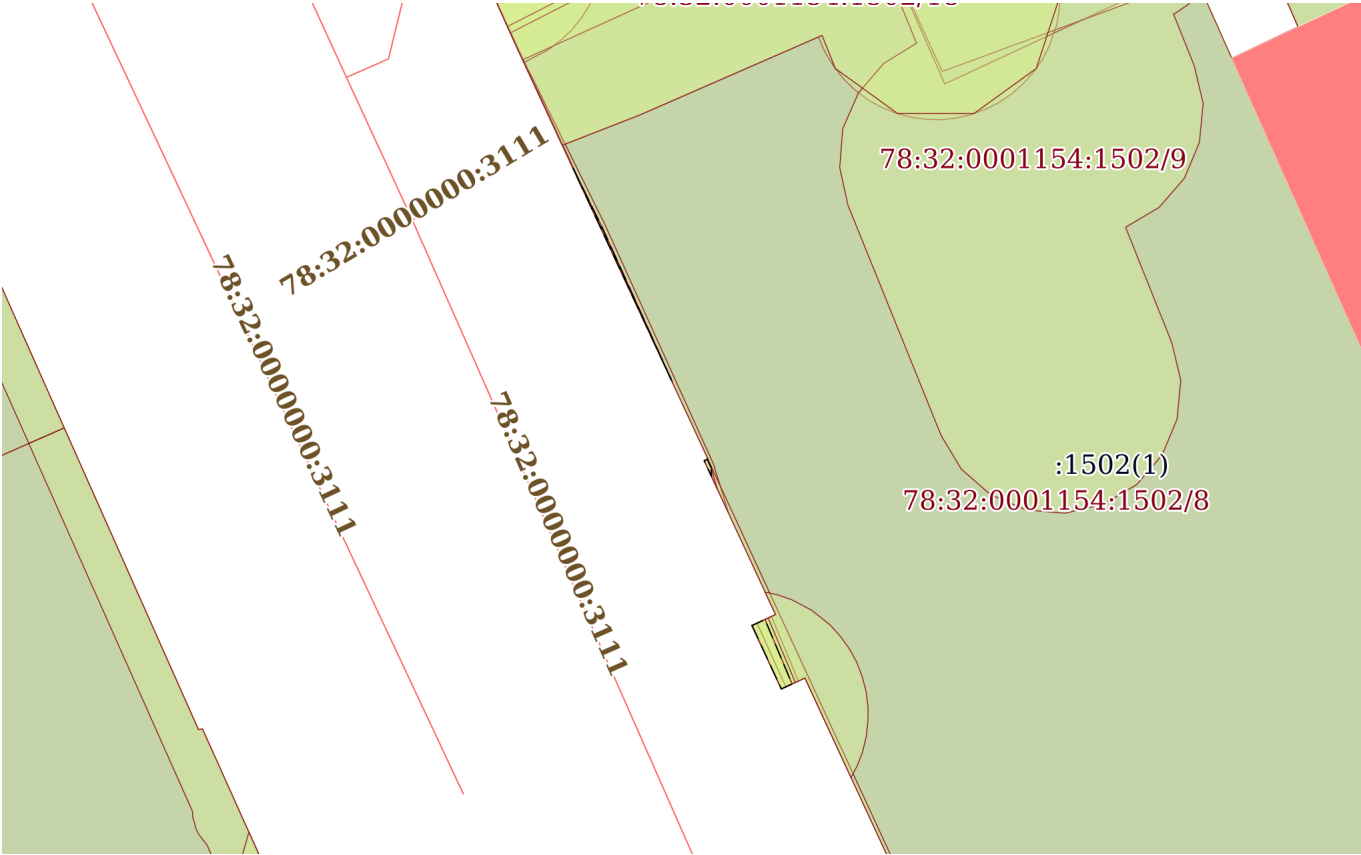
Выписка из Единого государственного реестра недвижимости об объекте недвижимости
Сведения о частях земельного участка


Земельный участок			
вид объекта недвижимости			
Лист № 1 раздела 4	Всего листов раздела 4: 18	Всего разделов: 8	Всего листов выписки: 73
28.10.2025г. № КУВИ-001/2025-198603823			
Кадастровый номер:		78:32:0001154:1502	
План (чертеж, схема) части земельного участка		Учетный номер части: 78:32:0001154:1502/1	
			
Масштаб 1:300		Условные обозначения:	

полное наименование должности	 ДОКУМЕНТ ПОДПИСАН ЭЛЕКТРОННОЙ ПОДПИСЬЮ Сертификат: 0091AAF5A599507BC7E6D39D2DFA052F9A Владелец: ФЕДЕРАЛЬНАЯ СЛУЖБА ГОСУДАРСТВЕННОЙ РЕГИСТРАЦИИ, КАДАСТРА И КАРТОГРАФИИ Действителен: с 16.09.2025 по 10.12.2026	инициалы, фамилия

Земельный участок			
вид объекта недвижимости			
Лист № 2 раздела 4	Всего листов раздела 4: 18	Всего разделов: 8	Всего листов выписки: 73
28.10.2025г. № КУВИ-001/2025-198603823			
Кадастровый номер:		78:32:0001154:1502	
План (чертеж, схема) части земельного участка		Учетный номер части: 78:32:0001154:1502/2	
Масштаб 1:600	Условные обозначения:		

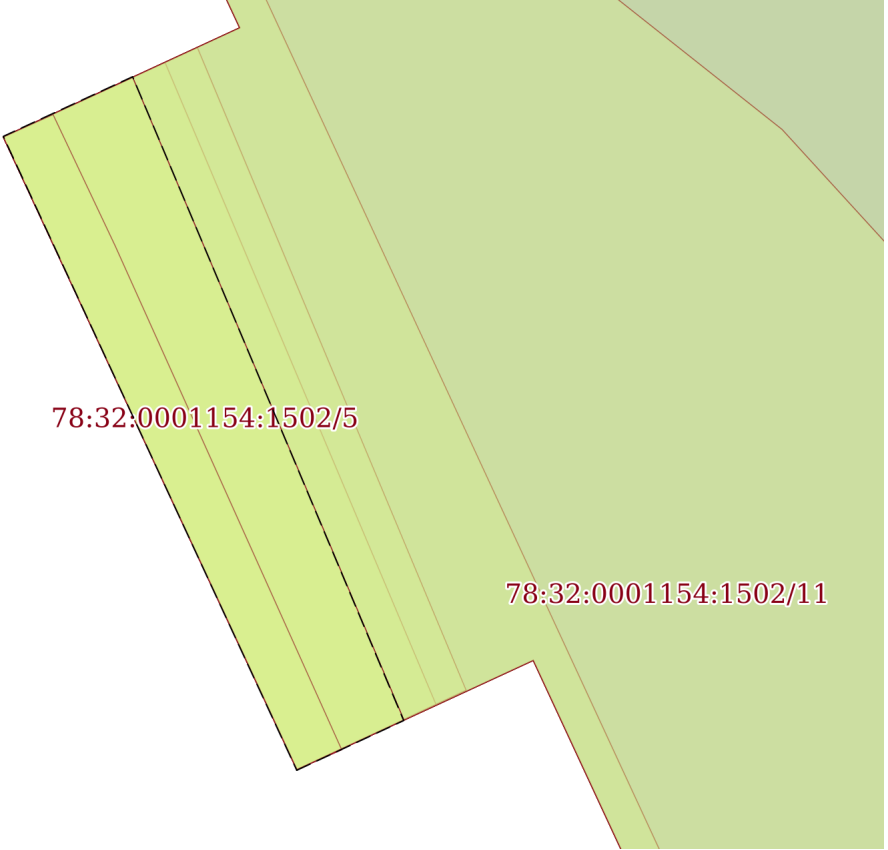
полное наименование должности	<div>  <div> ДОКУМЕНТ ПОДПИСАН ЭЛЕКТРОННОЙ ПОДПИСЬЮ Сертификат: 0091AAF5A599507BC7E6D39D2DFA052F9A Владелец: ФЕДЕРАЛЬНАЯ СЛУЖБА ГОСУДАРСТВЕННОЙ РЕГИСТРАЦИИ, КАДАСТРА И КАРТОГРАФИИ Действителен: с 16.09.2025 по 10.12.2026 </div> </div>	инициалы, фамилия


Земельный участок			
вид объекта недвижимости			
Лист № 3 раздела 4	Всего листов раздела 4: 18	Всего разделов: 8	Всего листов выписки: 73
28.10.2025г. № КУВИ-001/2025-198603823			
Кадастровый номер:		78:32:0001154:1502	
План (чертеж, схема) части земельного участка		Учетный номер части: 78:32:0001154:1502/3	
			
Масштаб 1:300	Условные обозначения:		

полное наименование должности		ДОКУМЕНТ ПОДПИСАН ЭЛЕКТРОННОЙ ПОДПИСЬЮ	
	Сертификат: 0091AAF5A599507BC7E6D39D2DFA052F9A		
	Владелец: ФЕДЕРАЛЬНАЯ СЛУЖБА ГОСУДАРСТВЕННОЙ РЕГИСТРАЦИИ, КАДАСТРА И КАРТОГРАФИИ		
	Действителен: с 16.09.2025 по 10.12.2026		
		инициалы, фамилия	

Земельный участок			
вид объекта недвижимости			
Лист № 4 раздела 4	Всего листов раздела 4: 18	Всего разделов: 8	Всего листов выписки: 73
28.10.2025г. № КУВИ-001/2025-198603823			
Кадастровый номер:		78:32:0001154:1502	
План (чертеж, схема) части земельного участка		Учетный номер части: 78:32:0001154:1502/4	
Масштаб 1:200	Условные обозначения:		

	ДОКУМЕНТ ПОДПИСАН		
	ЭЛЕКТРОННОЙ ПОДПИСЬЮ		
	Сертификат: 0091AAF5A599507BC7E6D39D2DFA052F9A		
	Владелец: ФЕДЕРАЛЬНАЯ СЛУЖБА ГОСУДАРСТВЕННОЙ РЕГИСТРАЦИИ, КАДАСТРА И КАРТОГРАФИИ Действителен: с 16.09.2025 по 10.12.2026		
полное наименование должности			инициалы, фамилия


Земельный участок			
вид объекта недвижимости			
Лист № 5 раздела 4	Всего листов раздела 4: 18	Всего разделов: 8	Всего листов выписки: 73
28.10.2025г. № КУВИ-001/2025-198603823			
Кадастровый номер:		78:32:0001154:1502	
План (чертеж, схема) части земельного участка		Учетный номер части: 78:32:0001154:1502/5	
 <p>78:32:0001154:1502/5</p> <p>78:32:0001154:1502/11</p>			
Масштаб 1:30		Условные обозначения:	

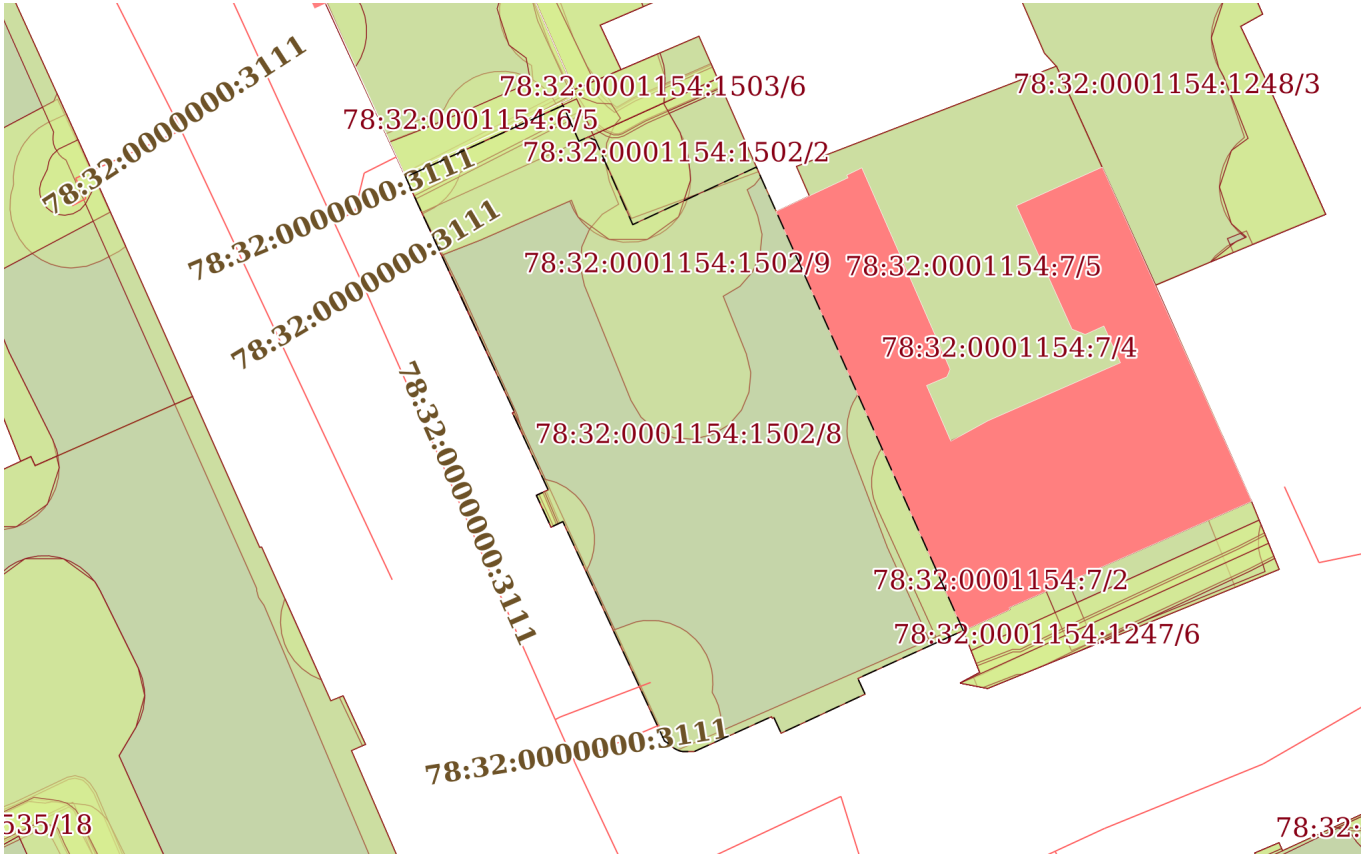
	 ДОКУМЕНТ ПОДПИСАН ЭЛЕКТРОННОЙ ПОДПИСЬЮ	
полное наименование должности	Сертификат: 0091AAF5A599507BC7E6D39D2DFA052F9A Владелец: ФЕДЕРАЛЬНАЯ СЛУЖБА ГОСУДАРСТВЕННОЙ РЕГИСТРАЦИИ, КАДАСТРА И КАРТОГРАФИИ Действителен: с 16.09.2025 по 10.12.2026	инициалы, фамилия


Земельный участок			
вид объекта недвижимости			
Лист № 6 раздела 4	Всего листов раздела 4: 18	Всего разделов: 8	Всего листов выписки: 73
28.10.2025г. № КУВИ-001/2025-198603823			
Кадастровый номер:		78:32:0001154:1502	
План (чертеж, схема) части земельного участка		Учетный номер части: 78:32:0001154:1502/6	
Масштаб 1:400	Условные обозначения:		

	<div> <div> </div> <div> <div>ДОКУМЕНТ ПОДПИСАН</div> <div>ЭЛЕКТРОННОЙ ПОДПИСЬЮ</div> <div>Сертификат: 0091AAF5A599507BC7E6D39D2DFA052F9A</div> <div>Владелец: ФЕДЕРАЛЬНАЯ СЛУЖБА ГОСУДАРСТВЕННОЙ РЕГИСТРАЦИИ, КАДАСТРА И КАРТОГРАФИИ</div> <div>Действителен: с 16.09.2025 по 10.12.2026</div> </div> </div>		
полное наименование должности		инициалы, фамилия	

Земельный участок			
вид объекта недвижимости			
Лист № 7 раздела 4	Всего листов раздела 4: 18	Всего разделов: 8	Всего листов выписки: 73
28.10.2025г. № КУВИ-001/2025-198603823			
Кадастровый номер:		78:32:0001154:1502	
План (чертеж, схема) части земельного участка		Учетный номер части: 78:32:0001154:1502/7	
Масштаб 1:60	Условные обозначения:		

полное наименование должности	<div>  <div> ДОКУМЕНТ ПОДПИСАН ЭЛЕКТРОННОЙ ПОДПИСЬЮ </div> </div> <div> Сертификат: 0091AAF5A599507BC7E6D39D2DFA052F9A Владелец: ФЕДЕРАЛЬНАЯ СЛУЖБА ГОСУДАРСТВЕННОЙ РЕГИСТРАЦИИ, КАДАСТРА И КАРТОГРАФИИ Действителен: с 16.09.2025 по 10.12.2026 </div>	инициалы, фамилия

Земельный участок			
вид объекта недвижимости			
Лист № 8 раздела 4	Всего листов раздела 4: 18	Всего разделов: 8	Всего листов выписки: 73
28.10.2025г. № КУВИ-001/2025-198603823			
Кадастровый номер:		78:32:0001154:1502	
План (чертеж, схема) части земельного участка		Учетный номер части: 78:32:0001154:1502/8	
			
Масштаб 1:600	Условные обозначения:		

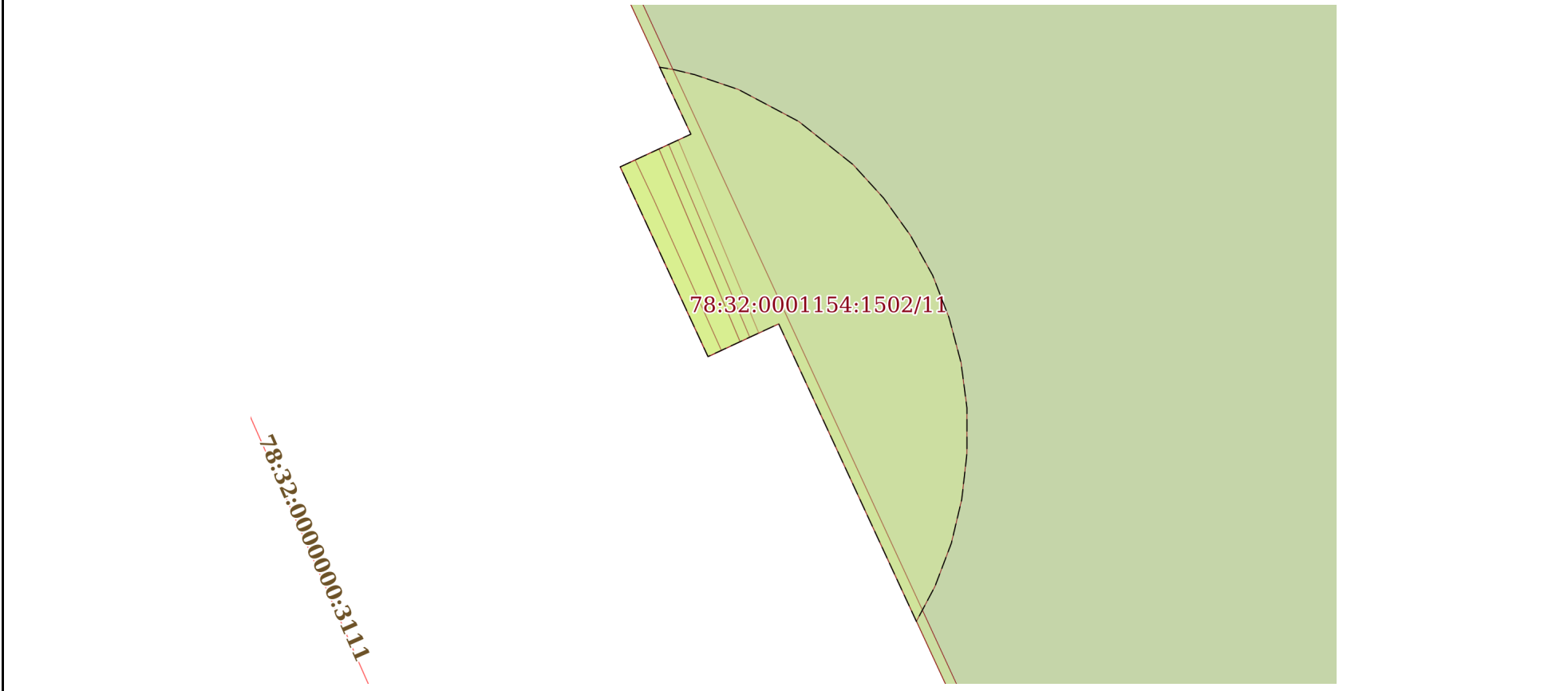
	<div><div></div><div>ДОКУМЕНТ ПОДПИСАН ЭЛЕКТРОННОЙ ПОДПИСЬЮ</div></div>	
	Сертификат: 0091AAF5A599507BC7E6D39D2DFA052F9A	
полное наименование должности	Владелец: ФЕДЕРАЛЬНАЯ СЛУЖБА ГОСУДАРСТВЕННОЙ РЕГИСТРАЦИИ, КАДАСТРА И КАРТОГРАФИИ	инициалы, фамилия
	Действителен: с 16.09.2025 по 10.12.2026	

Земельный участок			
вид объекта недвижимости			
Лист № 9 раздела 4	Всего листов раздела 4: 18	Всего разделов: 8	Всего листов выписки: 73
28.10.2025г. № КУВИ-001/2025-198603823			
Кадастровый номер:		78:32:0001154:1502	
План (чертеж, схема) части земельного участка		Учетный номер части: 78:32:0001154:1502/9	
Масштаб 1:300	Условные обозначения:		

полное наименование должности	<div>  <div> ДОКУМЕНТ ПОДПИСАН ЭЛЕКТРОННОЙ ПОДПИСЬЮ Сертификат: 0091AAF5A599507BC7E6D39D2DFA052F9A Владелец: ФЕДЕРАЛЬНАЯ СЛУЖБА ГОСУДАРСТВЕННОЙ РЕГИСТРАЦИИ, КАДАСТРА И КАРТОГРАФИИ Действителен: с 16.09.2025 по 10.12.2026 </div> </div>	инициалы, фамилия

Земельный участок			
вид объекта недвижимости			
Лист № 10 раздела 4	Всего листов раздела 4: 18	Всего разделов: 8	Всего листов выписки: 73
28.10.2025г. № КУВИ-001/2025-198603823			
Кадастровый номер:		78:32:0001154:1502	
План (чертеж, схема) части земельного участка		Учетный номер части: 78:32:0001154:1502/10	
Масштаб 1:200	Условные обозначения:		

полное наименование должности		ДОКУМЕНТ ПОДПИСАН ЭЛЕКТРОННОЙ ПОДПИСЬЮ	
	Сертификат: 0091AAF5A599507BC7E6D39D2DFA052F9A		
	Владелец: ФЕДЕРАЛЬНАЯ СЛУЖБА ГОСУДАРСТВЕННОЙ РЕГИСТРАЦИИ, КАДАСТРА И КАРТОГРАФИИ		
	Действителен: с 16.09.2025 по 10.12.2026		
		инициалы, фамилия	


Земельный участок			
вид объекта недвижимости			
Лист № 11 раздела 4	Всего листов раздела 4: 18	Всего разделов: 8	Всего листов выписки: 73
28.10.2025г. № КУВИ-001/2025-198603823			
Кадастровый номер:		78:32:0001154:1502	
План (чертеж, схема) части земельного участка		Учетный номер части: 78:32:0001154:1502/11	
			
Масштаб 1:80		Условные обозначения:	

полное наименование должности		ДОКУМЕНТ ПОДПИСАН ЭЛЕКТРОННОЙ ПОДПИСЬЮ	
	Сертификат: 0091AAF5A599507BC7E6D39D2DFA052F9A		
	Владелец: ФЕДЕРАЛЬНАЯ СЛУЖБА ГОСУДАРСТВЕННОЙ РЕГИСТРАЦИИ, КАДАСТРА И КАРТОГРАФИИ		
	Действителен: с 16.09.2025 по 10.12.2026		
		инициалы, фамилия	

Земельный участок			
вид объекта недвижимости			
Лист № 12 раздела 4	Всего листов раздела 4: 18	Всего разделов: 8	Всего листов выписки: 73
28.10.2025г. № КУВИ-001/2025-198603823			
Кадастровый номер:		78:32:0001154:1502	
План (чертеж, схема) части земельного участка		Учетный номер части: 78:32:0001154:1502/12	
Масштаб 1:200		Условные обозначения:	

полное наименование должности	<div><div></div><div>ДОКУМЕНТ ПОДПИСАН ЭЛЕКТРОННОЙ ПОДПИСЬЮ</div><div>Сертификат: 0091AAF5A599507BC7E6D39D2DFA052F9A Владелец: ФЕДЕРАЛЬНАЯ СЛУЖБА ГОСУДАРСТВЕННОЙ РЕГИСТРАЦИИ, КАДАСТРА И КАРТОГРАФИИ Действителен: с 16.09.2025 по 10.12.2026</div></div>	инициалы, фамилия

Земельный участок			
вид объекта недвижимости			
Лист № 13 раздела 4	Всего листов раздела 4: 18	Всего разделов: 8	Всего листов выписки: 73
28.10.2025г. № КУВИ-001/2025-198603823			
Кадастровый номер:		78:32:0001154:1502	
План (чертеж, схема) части земельного участка		Учетный номер части: 78:32:0001154:1502/13	
Масштаб 1:50	Условные обозначения:		

полное наименование должности	<div>  <div> ДОКУМЕНТ ПОДПИСАН ЭЛЕКТРОННОЙ ПОДПИСЬЮ </div> </div>		инициалы, фамилия	
				Сертификат: 0091AAF5A599507BC7E6D39D2DFA052F9A
				Владелец: ФЕДЕРАЛЬНАЯ СЛУЖБА ГОСУДАРСТВЕННОЙ
				РЕГИСТРАЦИИ, КАДАСТРА И КАРТОГРАФИИ
	Действителен: с 16.09.2025 по 10.12.2026			

Земельный участок			
вид объекта недвижимости			
Лист № 14 раздела 4	Всего листов раздела 4: 18	Всего разделов: 8	Всего листов выписки: 73
28.10.2025г. № КУВИ-001/2025-198603823			
Кадастровый номер:		78:32:0001154:1502	

План (чертеж, схема) части земельного участка	Учетный номер части: 78:32:0001154:1502/14
---	--

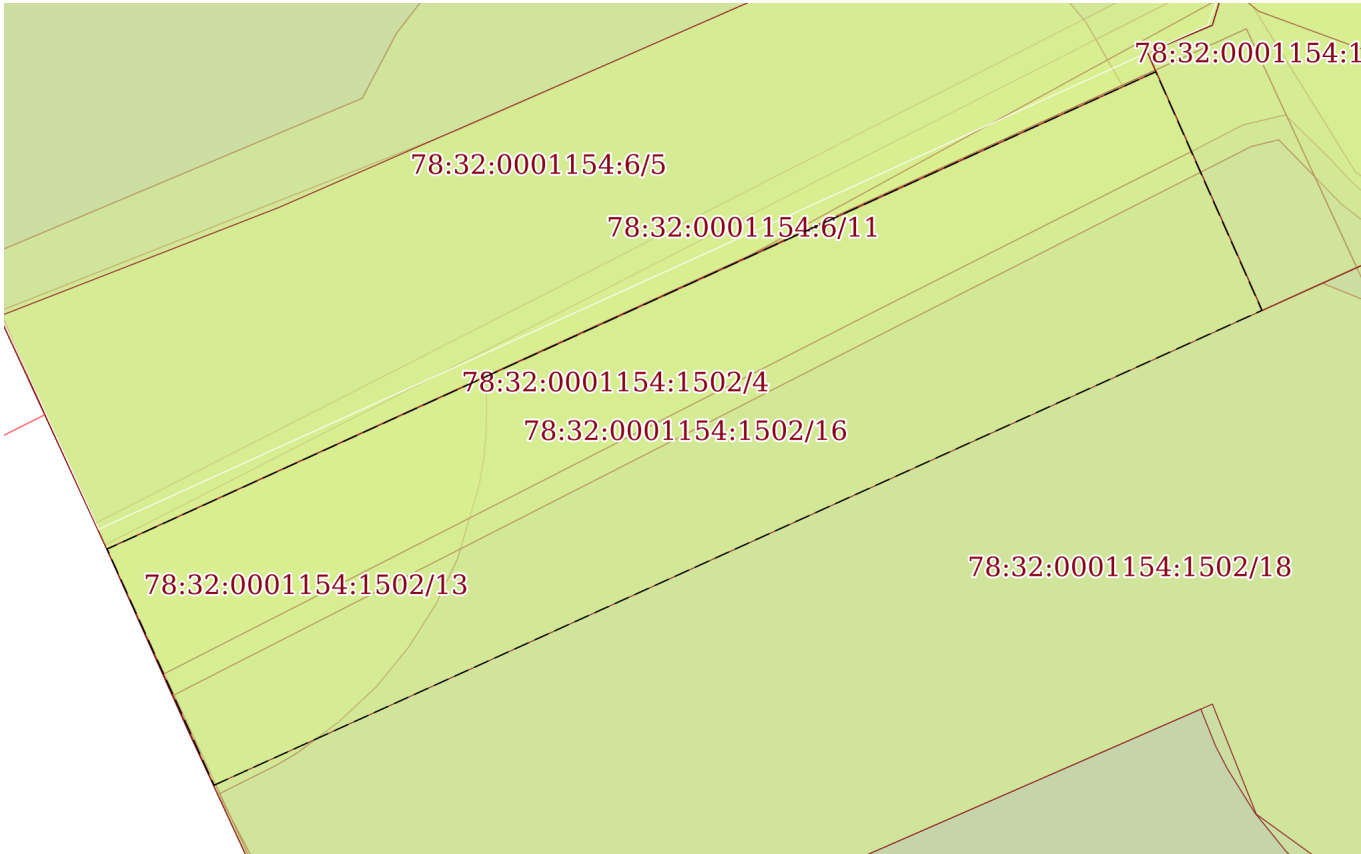
The map displays several land parcels. A large parcel is outlined in red and labeled with the identification number 78:32:0001154:1502/2. Adjacent to it are three parcels outlined in black, each labeled with the identification number 78:32:0000000:3111. A red line runs diagonally across the left side of the map area.

Масштаб 1:200	Условные обозначения:		
---------------	-----------------------	--	--

<div style="display: flex; align-items: center; justify-content: center;"> <div style="text-align: left;"> <p>ДОКУМЕНТ ПОДПИСАН</p> <p>ЭЛЕКТРОННОЙ ПОДПИСЬЮ</p> <p>Сертификат: 0091AAF5A599507BC7E6D39D2DFA052F9A</p> <p>Владелец: ФЕДЕРАЛЬНАЯ СЛУЖБА ГОСУДАРСТВЕННОЙ</p> <p>РЕГИСТРАЦИИ, КАДАСТРА И КАРТОГРАФИИ</p> <p>Действителен: с 16.09.2025 по 10.12.2026</p> </div> </div>			
	полное наименование должности		инициалы, фамилия

Земельный участок			
вид объекта недвижимости			
Лист № 15 раздела 4	Всего листов раздела 4: 18	Всего разделов: 8	Всего листов выписки: 73
28.10.2025г. № КУВИ-001/2025-198603823			
Кадастровый номер:		78:32:0001154:1502	
План (чертеж, схема) части земельного участка		Учетный номер части: 78:32:0001154:1502/15	
<div><div><div>1502(1)</div><div>154:1502/8</div><div>1502/14</div><div>78:32:0001154:7/2</div><div>78:32:0001154:1</div><div>78:32:0001154:</div><div>78:32:0001154:1247/6</div></div></div>			
Масштаб 1:200	Условные обозначения:		

полное наименование должности	<div><div></div><div>ДОКУМЕНТ ПОДПИСАН ЭЛЕКТРОННОЙ ПОДПИСЬЮ</div><div>Сертификат: 0091AAF5A599507BC7E6D39D2DFA052F9A</div><div>Владелец: ФЕДЕРАЛЬНАЯ СЛУЖБА ГОСУДАРСТВЕННОЙ РЕГИСТРАЦИИ, КАДАСТРА И КАРТОГРАФИИ</div><div>Действителен: с 16.09.2025 по 10.12.2026</div></div>	инициалы, фамилия

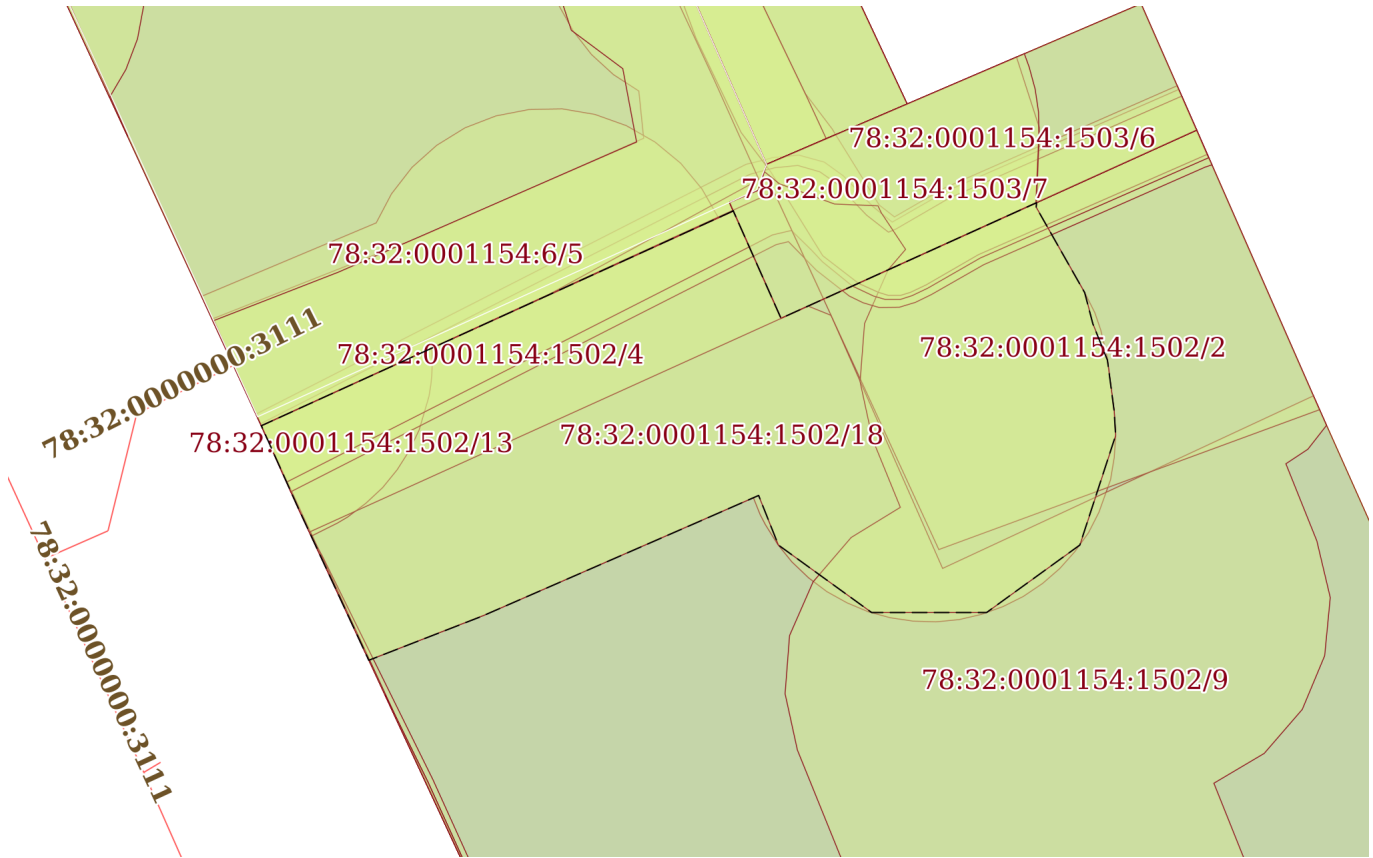
Земельный участок			
вид объекта недвижимости			
Лист № 16 раздела 4	Всего листов раздела 4: 18	Всего разделов: 8	Всего листов выписки: 73
28.10.2025г. № КУВИ-001/2025-198603823			
Кадастровый номер:		78:32:0001154:1502	
План (чертеж, схема) части земельного участка		Учетный номер части: 78:32:0001154:1502/16	
			
Масштаб 1:90	Условные обозначения:		

	<div><div></div><div>ДОКУМЕНТ ПОДПИСАН ЭЛЕКТРОННОЙ ПОДПИСЬЮ</div><div>Сертификат: 0091AAF5A599507BC7E6D39D2DFA052F9A Владелец: ФЕДЕРАЛЬНАЯ СЛУЖБА ГОСУДАРСТВЕННОЙ РЕГИСТРАЦИИ, КАДАСТРА И КАРТОГРАФИИ Действителен: с 16.09.2025 по 10.12.2026</div></div>	
полное наименование должности		инициалы, фамилия

Земельный участок			
вид объекта недвижимости			
Лист № 17 раздела 4	Всего листов раздела 4: 18	Всего разделов: 8	Всего листов выписки: 73
28.10.2025г. № КУВИ-001/2025-198603823			
Кадастровый номер:		78:32:0001154:1502	
План (чертеж, схема) части земельного участка		Учетный номер части: 78:32:0001154:1502/17	
Масштаб 1:300		Условные обозначения:	

полное наименование должности	 <p>ДОКУМЕНТ ПОДПИСАН ЭЛЕКТРОННОЙ ПОДПИСЬЮ</p> <p>Сертификат: 0091AAF5A599507BC7E6D39D2DFA052F9A</p> <p>Владелец: ФЕДЕРАЛЬНАЯ СЛУЖБА ГОСУДАРСТВЕННОЙ РЕГИСТРАЦИИ, КАДАСТРА И КАРТОГРАФИИ</p> <p>Действителен: с 16.09.2025 по 10.12.2026</p>	инициалы, фамилия

Земельный участок			
вид объекта недвижимости			
Лист № 18 раздела 4	Всего листов раздела 4: 18	Всего разделов: 8	Всего листов выписки: 73
28.10.2025г. № КУВИ-001/2025-198603823			
Кадастровый номер:		78:32:0001154:1502	

План (чертеж, схема) части земельного участка	Учетный номер части: 78:32:0001154:1502/18
	
Масштаб 1:200	Условные обозначения:

полное наименование должности	 ДОКУМЕНТ ПОДПИСАН ЭЛЕКТРОННОЙ ПОДПИСЬЮ Сертификат: 0091AAF5A599507BC7E6D39D2DFA052F9A Владелец: ФЕДЕРАЛЬНАЯ СЛУЖБА ГОСУДАРСТВЕННОЙ РЕГИСТРАЦИИ, КАДАСТРА И КАРТОГРАФИИ Действителен: с 16.09.2025 по 10.12.2026	инициалы, фамилия

Выписка из Единого государственного реестра недвижимости об объекте недвижимости
Сведения о частях земельного участка

Земельный участок			
вид объекта недвижимости			
Лист № 1 раздела 4.1	Всего листов раздела 4.1: 16	Всего разделов: 8	Всего листов выписки: 73
28.10.2025г. № КУВИ-001/2025-198603823			
Кадастровый номер:		78:32:0001154:1502	


Учетный номер части	Площадь, м2	Содержание ограничения в использовании или ограничения права на объект недвижимости или обременения объекта недвижимости
1	2	3
78:32:0001154:1502/1	2	<p>вид ограничения (обременения): ограничения прав на земельный участок, предусмотренные статьей 56 Земельного кодекса Российской Федерации; Срок действия: не установлен; реквизиты документа-основания: постановление Правительства РФ «О порядке установления охранных зон объектов электросетевого хозяйства и особых условий использования земельных участков, расположенных в границах таких зон» от 24.02.2009 № 160 выдан: Правительство Российской Федерации;</p> <p>Содержание ограничения (обременения): Согласно Постановлению Правительства Российской Федерации № 160 от 24.02.2009 в охранных зонах запрещается осуществлять любые действия, которые могут нарушить безопасную работу объектов электросетевого хозяйства, в том числе привести к их повреждению или уничтожению, и (или) повлечь причинение вреда жизни, здоровью граждан и имуществу физических или юридических лиц, а также повлечь нанесение экологического ущерба и возникновение пожаров, в том числе: а) набрасывать на провода и опоры воздушных линий электропередачи посторонние предметы, а также подниматься на опоры воздушных линий электропередачи; б) размещать любые объекты и предметы (материалы) в пределах созданных в соответствии с требованиями нормативно-технических документов проходов и подъездов для доступа к объектам электросетевого хозяйства, а также проводить любые работы и возводить сооружения, которые могут препятствовать доступу к объектам электросетевого хозяйства, без создания необходимых для такого доступа проходов и подъездов; в) находиться в пределах огороженной территории и помещениях распределительных устройств и подстанций, открывать двери и люки распределительных устройств и подстанций, производить переключения и подключения в электрических сетях (указанное требование не распространяется на работников, занятых выполнением разрешенных в установленном порядке работ), разводить огонь в пределах охранных зон вводных и распределительных устройств, подстанций, воздушных линий электропередачи, а также в охранных зонах кабельных линий электропередачи; г) размещать свалки; д) производить работы ударными механизмами, сбрасывать тяжести массой свыше 5 тонн, производить сброс и слив едких и коррозионных веществ и горюче-смазочных материалов (в охранных зонах подземных кабельных линий электропередачи). Охранные зоны устанавливаются: б) вдоль подземных кабельных линий электропередачи - в виде части поверхности участка земли, расположенного под ней участка недр (на глубину, соответствующую глубине прокладки кабельных линий электропередачи), ограниченной параллельными вертикальными плоскостями, отстоящими по обе стороны линии электропередачи от крайних кабелей на расстоянии 1 метра (при прохождении кабельных линий напряжением до 1</p>

полное наименование должности	 ДОКУМЕНТ ПОДПИСАН ЭЛЕКТРОННОЙ ПОДПИСЬЮ Сертификат: 0091AAF5A599507BC7E6D39D2DFA052F9A Владелец: ФЕДЕРАЛЬНАЯ СЛУЖБА ГОСУДАРСТВЕННОЙ РЕГИСТРАЦИИ, КАДАСТРА И КАРТОГРАФИИ Действителен: с 16.09.2025 по 10.12.2026		инициалы, фамилия

Земельный участок			
вид объекта недвижимости			
Лист № 2 раздела 4.1	Всего листов раздела 4.1: 16	Всего разделов: 8	Всего листов выписки: 73
28.10.2025г. № КУВИ-001/2025-198603823			
Кадастровый номер:		78:32:0001154:1502	
		киловольта в городах под тротуарами - на 0,6 метра в сторону зданий и сооружений и на 1 метр в сторону проезжей части улицы); в) вдоль подводных кабельных линий электропередачи - в виде водного пространства от водной поверхности до дна, ограниченного вертикальными плоскостями, отстоящими по обе стороны линии от крайних кабелей на расстоянии 100 метров.; Реестровый номер границы: 78:32-6.1243; Вид объекта реестра границ: Зона с особыми условиями использования территории; Вид зоны по документу: Охранная зона объекта электросетевого хозяйства - Ф.18-08/; Тип зоны: Охранная зона объектов электроэнергетики (объектов электросетевого хозяйства и объектов по производству электрической энергии)	
78:32:0001154:1502/2	116	вид ограничения (обременения): ограничения прав на земельный участок, предусмотренные статьей 56 Земельного кодекса Российской Федерации; Срок действия: не установлен; реквизиты документа-основания: законом Санкт-Петербурга «О границах объединенных зон охраны объектов культурного наследия, расположенных на территории Санкт-Петербурга, режимах использования земель и требованиях к градостроительным регламентам в границах указанным зон. от 19.01.2009 № 820-7 выдан: Комитет по государственному контролю, использованию и охране памятников истории и культуры Правительства Санкт-Петербурга; Содержание ограничения (обременения): РЕЖИМЫ ИСПОЛЬЗОВАНИЯ ЗЕМЕЛЬ И ТРЕБОВАНИЯ К ГРАДОСТРОИТЕЛЬНЫМ РЕГЛАМЕНТАМ ВГРАНИЦАХ ОБЪЕДИНЕННЫХ ЗОН ОХРАНЫ ОБЪЕКТОВ КУЛЬТУРНОГО НАСЛЕДИЯ, РАСПОЛОЖЕННЫХНА ТЕРРИТОРИИ САНКТ-ПЕТЕРБУРГА установлены Законом Санкт-Петербурга от 19 января 2009 г. № 820-7.; Реестровый номер границы: 78:00-6.1221; Вид объекта реестра границ: Зона с особыми условиями использования территории; Вид зоны по документу: Единая охранная зона объектов культурного наследия, расположенных в исторически сложившихся центральных районах Санкт-Петербурга (ООЗ); Тип зоны: Зона охраны объекта культурного наследия	
78:32:0001154:1502/3	2	вид ограничения (обременения): ограничения прав на земельный участок, предусмотренные статьей 56 Земельного кодекса Российской Федерации; Срок действия: не установлен; реквизиты документа-основания: постановление Правительства РФ «О порядке установления охранных зон объектов электросетевого хозяйства и особых условий использования земельных участков, расположенных в границах таких зон» от 24.02.2009 № 160 выдан: Правительство Российской Федерации; Содержание ограничения (обременения): Согласно Постановлению Правительства Российской Федерации № 160 от 24.02.2009 в охранных зонах запрещается осуществлять любые действия, которые могут нарушить безопасную работу объектов электросетевого хозяйства, в том числе привести к их повреждению или уничтожению, и (или) повлечь причинение вреда жизни, здоровью граждан и имуществу физических или юридических лиц, а также повлечь нанесение экологического ущерба и возникновение пожаров, в том числе: а) набрасывать на провода и опоры воздушных линий электропередачи посторонние предметы, а также подниматься на опоры воздушных линий электропередачи; б) размещать любые объекты и предметы (материалы) в пределах созданных в соответствии с требованиями нормативно-технических документов проходов и подъездов для доступа к объектам электросетевого хозяйства, а также проводить любые работы и возводить сооружения, которые могут	


Земельный участок			
вид объекта недвижимости			
Лист № 3 раздела 4.1	Всего листов раздела 4.1: 16	Всего разделов: 8	Всего листов выписки: 73
28.10.2025г. № КУВИ-001/2025-198603823			
Кадастровый номер:		78:32:0001154:1502	

		<p>препятствовать доступу к объектам электросетевого хозяйства, без создания необходимых для такого доступа проходов и подъездов; в) находиться в пределах огороженной территории и помещениях распределительных устройств и подстанций, открывать двери и люки распределительных устройств и подстанций, производить переключения и подключения в электрических сетях (указанное требование не распространяется на работников, занятых выполнением разрешенных в установленном порядке работ), разводить огонь в пределах охранных зон вводных и распределительных устройств, подстанций, воздушных линий электропередачи, а также в охранных зонах кабельных линий электропередачи; г) размещать свалки; д) производить работы ударными механизмами, сбрасывать тяжести массой свыше 5 тонн, производить сброс и слив едких и коррозионных веществ и горюче-смазочных материалов (в охранных зонах подземных кабельных линий электропередачи). Охранные зоны устанавливаются: б) вдоль подземных кабельных линий электропередачи - в виде части поверхности участка земли, расположенного под ней участка недр (на глубину, соответствующую глубине прокладки кабельных линий электропередачи), ограниченной параллельными вертикальными плоскостями, отстоящими по обе стороны линии электропередачи от крайних кабелей на расстоянии 1 метра (при прохождении кабельных линий напряжением до 1 киловольта в городах под тротуарами - на 0,6 метра в сторону зданий и сооружений и на 1 метр в сторону проезжей части улицы); в) вдоль подводных кабельных линий электропередачи - в виде водного пространства от водной поверхности до дна, ограниченного вертикальными плоскостями, отстоящими по обе стороны линии от крайних кабелей на расстоянии 100 метров.; Реестровый номер границы: 78:32-6.1248; Вид объекта реестра границ: Зона с особыми условиями использования территории; Вид зоны по документу: Охранная зона объекта электросетевого хозяйства - Ф.18-26/; Тип зоны: Охранная зона объектов электроэнергетики (объектов электросетевого хозяйства и объектов по производству электрической энергии)</p>
78:32:0001154:1502/4	26	<p>вид ограничения (обременения): ограничения прав на земельный участок, предусмотренные статьей 56 Земельного кодекса Российской Федерации; Срок действия: не установлен; реквизиты документа-основания: постановление Правительства РФ «О порядке установления охранных зон объектов электросетевого хозяйства и особых условий использования земельных участков, расположенных в границах таких зон» от 24.02.2009 № 160 выдан: Правительство Российской Федерации; Содержание ограничения (обременения): Согласно Постановлению Правительства Российской Федерации № 160 от 24.02.2009 в охранных зонах запрещается осуществлять любые действия, которые могут нарушить безопасную работу объектов электросетевого хозяйства, в том числе привести к их повреждению или уничтожению, и (или) повлечь причинение вреда жизни, здоровью граждан и имуществу физических или юридических лиц, а также повлечь нанесение экологического ущерба и возникновение пожаров, в том числе: а) набрасывать на провода и опоры воздушных линий электропередачи посторонние предметы, а также подниматься на опоры воздушных линий электропередачи; б) размещать любые объекты и предметы (материалы) в пределах созданных в соответствии с требованиями нормативно-технических документов проходов и подъездов для доступа к объектам электросетевого хозяйства, а также проводить любые работы и возводить сооружения, которые могут</p>

		<div><p>ДОКУМЕНТ ПОДПИСАН ЭЛЕКТРОННОЙ ПОДПИСЬЮ</p><p>Сертификат: 0091AAF5A599507BC7E6D39D2DFA052F9A</p><p>Владелец: ФЕДЕРАЛЬНАЯ СЛУЖБА ГОСУДАРСТВЕННОЙ РЕГИСТРАЦИИ, КАДАСТРА И КАРТОГРАФИИ</p><p>Действителен: с 16.09.2025 по 10.12.2026</p></div>		
полное наименование должности				
			инициалы, фамилия	

Земельный участок			
вид объекта недвижимости			
Лист № 4 раздела 4.1	Всего листов раздела 4.1: 16	Всего разделов: 8	Всего листов выписки: 73
28.10.2025г. № КУВИ-001/2025-198603823			
Кадастровый номер:		78:32:0001154:1502	

		<p>препятствовать доступу к объектам электросетевого хозяйства, без создания необходимых для такого доступа проходов и подъездов; в) находиться в пределах огороженной территории и помещениях распределительных устройств и подстанций, открывать двери и люки распределительных устройств и подстанций, производить переключения и подключения в электрических сетях (указанное требование не распространяется на работников, занятых выполнением разрешенных в установленном порядке работ), разводить огонь в пределах охранных зон вводных и распределительных устройств, подстанций, воздушных линий электропередачи, а также в охранных зонах кабельных линий электропередачи; г) размещать свалки; д) производить работы ударными механизмами, сбрасывать тяжести массой свыше 5 тонн, производить сброс и слив едких и коррозионных веществ и горюче-смазочных материалов (в охранных зонах подземных кабельных линий электропередачи). Охранные зоны устанавливаются: б) вдоль подземных кабельных линий электропередачи - в виде части поверхности участка земли, расположенного под ней участка недр (на глубину, соответствующую глубине прокладки кабельных линий электропередачи), ограниченной параллельными вертикальными плоскостями, отстоящими по обе стороны линии электропередачи от крайних кабелей на расстоянии 1 метра (при прохождении кабельных линий напряжением до 1 киловольта в городах под тротуарами - на 0,6 метра в сторону зданий и сооружений и на 1 метр в сторону проезжей части улицы); в) вдоль подводных кабельных линий электропередачи - в виде водного пространства от водной поверхности до дна, ограниченного вертикальными плоскостями, отстоящими по обе стороны линии от крайних кабелей на расстоянии 100 метров;; Реестровый номер границы: 78:32-6.1239; Вид объекта реестра границ: Зона с особыми условиями использования территории; Вид зоны по документу: Охранный зона объекта электросетевого хозяйства - КЛ 6 кВ ТП 5076-ТП 5534 "А"; Тип зоны: Охранный зона объектов электроэнергетики (объектов электросетевого хозяйства и объектов по производству электрической энергии)</p>
78:32:0001154:1502/5	1	<p>вид ограничения (обременения): ограничения прав на земельный участок, предусмотренные статьей 56 Земельного кодекса Российской Федерации; Срок действия: не установлен; реквизиты документа-основания: постановление Правительства РФ «О порядке установления охранных зон объектов электросетевого хозяйства и особых условий использования земельных участков, расположенных в границах таких зон» от 24.02.2009 № 160 выдан: Правительство Российской Федерации; Содержание ограничения (обременения): Согласно Постановлению Правительства Российской Федерации № 160 от 24.02.2009 в охранных зонах запрещается осуществлять любые действия, которые могут нарушить безопасную работу объектов электросетевого хозяйства, в том числе привести к их повреждению или уничтожению, и (или) повлечь причинение вреда жизни, здоровью граждан и имуществу физических или юридических лиц, а также повлечь нанесение экологического ущерба и возникновение пожаров, в том числе: а) набрасывать на провода и опоры воздушных линий электропередачи посторонние предметы, а также подниматься на опоры воздушных линий электропередачи; б) размещать любые объекты и предметы (материалы) в пределах созданных в соответствии с требованиями нормативно-технических документов проходов и подъездов для доступа к объектам электросетевого хозяйства, а также проводить любые работы и возводить сооружения, которые могут</p>

		 <p>ДОКУМЕНТ ПОДПИСАН ЭЛЕКТРОННОЙ ПОДПИСЬЮ</p> <p>Сертификат: 0091AAF5A599507BC7E6D39D2DFA052F9A</p> <p>Владелец: ФЕДЕРАЛЬНАЯ СЛУЖБА ГОСУДАРСТВЕННОЙ РЕГИСТРАЦИИ, КАДАСТРА И КАРТОГРАФИИ</p> <p>Действителен: с 16.09.2025 по 10.12.2026</p>		
полное наименование должности			инициалы, фамилия	


Земельный участок			
вид объекта недвижимости			

Лист № 5 раздела 4.1	Всего листов раздела 4.1: 16	Всего разделов: 8	Всего листов выписки: 73
----------------------	------------------------------	-------------------	--------------------------

28.10.2025г. № КУВИ-001/2025-198603823

Кадастровый номер: 78:32:0001154:1502

		<p>препятствовать доступу к объектам электросетевого хозяйства, без создания необходимых для такого доступа проходов и подъездов; в) находиться в пределах огороженной территории и помещениях распределительных устройств и подстанций, открывать двери и люки распределительных устройств и подстанций, производить переключения и подключения в электрических сетях (указанное требование не распространяется на работников, занятых выполнением разрешенных в установленном порядке работ), разводить огонь в пределах охранных зон вводных и распределительных устройств, подстанций, воздушных линий электропередачи, а также в охранных зонах кабельных линий электропередачи; г) размещать свалки; д) производить работы ударными механизмами, сбрасывать тяжести массой свыше 5 тонн, производить сброс и слив едких и коррозионных веществ и горюче-смазочных материалов (в охранных зонах подземных кабельных линий электропередачи). Охранные зоны устанавливаются: б) вдоль подземных кабельных линий электропередачи - в виде части поверхности участка земли, расположенного под ней участка недр (на глубину, соответствующую глубине прокладки кабельных линий электропередачи), ограниченной параллельными вертикальными плоскостями, отстоящими по обе стороны линии электропередачи от крайних кабелей на расстоянии 1 метра (при прохождении кабельных линий напряжением до 1 киловольта в городах под тротуарами - на 0,6 метра в сторону зданий и сооружений и на 1 метр в сторону проезжей части улицы); в) вдоль подводных кабельных линий электропередачи - в виде водного пространства от водной поверхности до дна, ограниченного вертикальными плоскостями, отстоящими по обе стороны линии от крайних кабелей на расстоянии 100 метров.; Реестровый номер границы: 78:32-6.1242; Вид объекта реестра границ: Зона с особыми условиями использования территории; Вид зоны по документу: Охранная зона объекта электросетевого хозяйства - Ф.18-07/; Тип зоны: Охранная зона объектов электроэнергетики (объектов электросетевого хозяйства и объектов по производству электрической энергии)</p>
78:32:0001154:1502/6	33	<p>вид ограничения (обременения): ограничения прав на земельный участок, предусмотренные статьей 56 Земельного кодекса Российской Федерации; Срок действия: не установлен; реквизиты документа-основания: постановление Правительства РФ «О порядке установления охранных зон объектов электросетевого хозяйства и особых условий использования земельных участков, расположенных в границах таких зон» от 24.02.2009 № 160 выдан: Правительство Российской Федерации; Содержание ограничения (обременения): Согласно Постановлению Правительства Российской Федерации № 160 от 24.02.2009 в охранных зонах запрещается осуществлять любые действия, которые могут нарушить безопасную работу объектов электросетевого хозяйства, в том числе привести к их повреждению или уничтожению, и (или) повлечь причинение вреда жизни, здоровью граждан и имуществу физических или юридических лиц, а также повлечь нанесение экологического ущерба и возникновение пожаров, в том числе: а) набрасывать на провода и опоры воздушных линий электропередачи посторонние предметы, а также подниматься на опоры воздушных линий электропередачи; б) размещать любые объекты и предметы (материалы) в пределах созданных в соответствии с требованиями нормативно-технических документов проходов и подъездов для доступа к объектам электросетевого хозяйства, а также проводить любые работы и возводить сооружения, которые могут</p>

		 <p>ДОКУМЕНТ ПОДПИСАН ЭЛЕКТРОННОЙ ПОДПИСЬЮ</p>		
		Сертификат: 0091AAF5A599507BC7E6D39D2DFA052F9A		
		Владелец: ФЕДЕРАЛЬНАЯ СЛУЖБА ГОСУДАРСТВЕННОЙ РЕГИСТРАЦИИ, КАДАСТРА И КАРТОГРАФИИ		
		Действителен: с 16.09.2025 по 10.12.2026		
полное наименование должности			инициалы, фамилия	

Земельный участок			
вид объекта недвижимости			
Лист № 6 раздела 4.1	Всего листов раздела 4.1: 16	Всего разделов: 8	Всего листов выписки: 73
28.10.2025г. № КУВИ-001/2025-198603823			
Кадастровый номер:		78:32:0001154:1502	
		<p>препятствовать доступу к объектам электросетевого хозяйства, без создания необходимых для такого доступа проходов и подъездов; в) находиться в пределах огороженной территории и помещениях распределительных устройств и подстанций, открывать двери и люки распределительных устройств и подстанций, производить переключения и подключения в электрических сетях (указанное требование не распространяется на работников, занятых выполнением разрешенных в установленном порядке работ), разводить огонь в пределах охранных зон вводных и распределительных устройств, подстанций, воздушных линий электропередачи, а также в охранных зонах кабельных линий электропередачи; г) размещать свалки; д) производить работы ударными механизмами, сбрасывать тяжести массой свыше 5 тонн, производить сброс и слив едких и коррозионных веществ и горюче-смазочных материалов (в охранных зонах подземных кабельных линий электропередачи). Охранные зоны устанавливаются: б) вдоль подземных кабельных линий электропередачи - в виде части поверхности участка земли, расположенного под ней участка недр (на глубину, соответствующую глубине прокладки кабельных линий электропередачи), ограниченной параллельными вертикальными плоскостями, отстоящими по обе стороны линии электропередачи от крайних кабелей на расстоянии 1 метра (при прохождении кабельных линий напряжением до 1 киловольта в городах под тротуарами - на 0,6 метра в сторону зданий и сооружений и на 1 метр в сторону проезжей части улицы); в) вдоль подводных кабельных линий электропередачи - в виде водного пространства от водной поверхности до дна, ограниченного вертикальными плоскостями, отстоящими по обе стороны линии от крайних кабелей на расстоянии 100 метров;; Реестровый номер границы: 78:32-6.865; Вид объекта реестра границ: Зона с особыми условиями использования территории; Вид зоны по документу: Охранный зона объекта электросетевого хозяйства - 5076-5726/; Тип зоны: Охранный зона инженерных коммуникаций</p>	
78:32:0001154:1502/7	7	<p>вид ограничения (обременения): ограничения прав на земельный участок, предусмотренные статьей 56 Земельного кодекса Российской Федерации; Срок действия: не установлен; реквизиты документа-основания: постановление Правительства РФ «О порядке установления охранных зон объектов электросетевого хозяйства и особых условий использования земельных участков, расположенных в границах таких зон» от 24.02.2009 № 160 выдан: Правительство Российской Федерации; Содержание ограничения (обременения): Согласно Постановлению Правительства Российской Федерации № 160 от 24.02.2009 в охранных зонах запрещается осуществлять любые действия, которые могут нарушить безопасную работу объектов электросетевого хозяйства, в том числе привести к их повреждению или уничтожению, и (или) повлечь причинение вреда жизни, здоровью граждан и имуществу физических или юридических лиц, а также повлечь нанесение экологического ущерба и возникновение пожаров, в том числе: а) набрасывать на провода и опоры воздушных линий электропередачи посторонние предметы, а также подниматься на опоры воздушных линий электропередачи; б) размещать любые объекты и предметы (материалы) в пределах созданных в соответствии с требованиями нормативно-технических документов проходов и подъездов для доступа к объектам электросетевого хозяйства, а также проводить любые работы и возводить сооружения, которые могут</p>	

		<div> <div>  <div> <div>ДОКУМЕНТ ПОДПИСАН</div> <div>ЭЛЕКТРОННОЙ ПОДПИСЬЮ</div> <div>Сертификат: 0091AAF5A599507BC7E6D39D2DFA052F9A</div> <div>Владелец: ФЕДЕРАЛЬНАЯ СЛУЖБА ГОСУДАРСТВЕННОЙ РЕГИСТРАЦИИ, КАДАСТРА И КАРТОГРАФИИ</div> <div>Действителен: с 16.09.2025 по 10.12.2026</div> </div> </div> </div>	
полное наименование должности		инициалы, фамилия	

Земельный участок			
вид объекта недвижимости			
Лист № 7 раздела 4.1	Всего листов раздела 4.1: 16	Всего разделов: 8	Всего листов выписки: 73
28.10.2025г. № КУВИ-001/2025-198603823			
Кадастровый номер:		78:32:0001154:1502	
		<p>препятствовать доступу к объектам электросетевого хозяйства, без создания необходимых для такого доступа проходов и подъездов; в) находиться в пределах огороженной территории и помещениях распределительных устройств и подстанций, открывать двери и люки распределительных устройств и подстанций, производить переключения и подключения в электрических сетях (указанное требование не распространяется на работников, занятых выполнением разрешенных в установленном порядке работ), разводить огонь в пределах охранных зон вводных и распределительных устройств, подстанций, воздушных линий электропередачи, а также в охранных зонах кабельных линий электропередачи; г) размещать свалки; д) производить работы ударными механизмами, сбрасывать тяжести массой свыше 5 тонн, производить сброс и слив едких и коррозионных веществ и горюче-смазочных материалов (в охранных зонах подземных кабельных линий электропередачи). Охранные зоны устанавливаются: б) вдоль подземных кабельных линий электропередачи - в виде части поверхности участка земли, расположенного под ней участка недр (на глубину, соответствующую глубине прокладки кабельных линий электропередачи), ограниченной параллельными вертикальными плоскостями, отстоящими по обе стороны линии электропередачи от крайних кабелей на расстоянии 1 метра (при прохождении кабельных линий напряжением до 1 киловольта в городах под тротуарами - на 0,6 метра в сторону зданий и сооружений и на 1 метр в сторону проезжей части улицы); в) вдоль подводных кабельных линий электропередачи - в виде водного пространства от водной поверхности до дна, ограниченного вертикальными плоскостями, отстоящими по обе стороны линии от крайних кабелей на расстоянии 100 метров;; Реестровый номер границы: 78:32-6.717; Вид объекта реестра границ: Зона с особыми условиями использования территории; Вид зоны по документу: Охранная зона объекта электросетевого хозяйства - КЛ 6 кВ ТП 5076-ТП 5537 "Б"; Тип зоны: Охранная зона инженерных коммуникаций</p>	
78:32:0001154:1502/8	1225	вид ограничения (обременения): ограничения прав на земельный участок, предусмотренные статьей 56 Земельного кодекса Российской Федерации; Срок действия: не установлен; Содержание ограничения (обременения): Территория объекта культурного наследия	
78:32:0001154:1502/9	298	вид ограничения (обременения): ограничения прав на земельный участок, предусмотренные статьей 56 Земельного кодекса Российской Федерации; Срок действия: не установлен; Содержание ограничения (обременения): Охранная зона тепловых сетей	
78:32:0001154:1502/10	174	вид ограничения (обременения): ограничения прав на земельный участок, предусмотренные статьей 56 Земельного кодекса Российской Федерации; Срок действия: не установлен; Содержание ограничения (обременения): Охранная зона канализационных сетей	
78:32:0001154:1502/11	15	вид ограничения (обременения): ограничения прав на земельный участок, предусмотренные статьей 56 Земельного кодекса Российской Федерации; Срок действия: не установлен; Содержание ограничения (обременения): Охранная зона канализационных сетей	
78:32:0001154:1502/12	52	вид ограничения (обременения): ограничения прав на земельный участок, предусмотренные статьей 56 Земельного кодекса	



ДОКУМЕНТ ПОДПИСАН
ЭЛЕКТРОННОЙ ПОДПИСЬЮ

Сертификат: 0091AAF5A599507BC7E6D39D2DFA052F9A

Владелец: ФЕДЕРАЛЬНАЯ СЛУЖБА ГОСУДАРСТВЕННОЙ
РЕГИСТРАЦИИ, КАДАСТРА И КАРТОГРАФИИ
Действителен: с 16.09.2025 по 10.12.2026

полное наименование должности


инициалы, фамилия

Земельный участок			
вид объекта недвижимости			
Лист № 8 раздела 4.1	Всего листов раздела 4.1: 16	Всего разделов: 8	Всего листов выписки: 73
28.10.2025г. № КУВИ-001/2025-198603823			
Кадастровый номер:		78:32:0001154:1502	
		Российской Федерации; Срок действия: не установлен; Содержание ограничения (обременения): Охранная зона канализационных сетей	
78:32:0001154:1502/13	12	вид ограничения (обременения): ограничения прав на земельный участок, предусмотренные статьей 56 Земельного кодекса Российской Федерации; Срок действия: не установлен; Содержание ограничения (обременения): Охранная зона водопроводных сетей	
78:32:0001154:1502/14	57	вид ограничения (обременения): ограничения прав на земельный участок, предусмотренные статьей 56 Земельного кодекса Российской Федерации; Срок действия: не установлен; Содержание ограничения (обременения): Охранная зона водопроводных сетей	
78:32:0001154:1502/15	34	вид ограничения (обременения): ограничения прав на земельный участок, предусмотренные статьей 56 Земельного кодекса Российской Федерации; Срок действия: не установлен; Содержание ограничения (обременения): Охранная зона водопроводных сетей	
78:32:0001154:1502/16	44	вид ограничения (обременения): ограничения прав на земельный участок, предусмотренные статьей 56 Земельного кодекса Российской Федерации; Срок действия: не установлен; Содержание ограничения (обременения): Право прохода и проезда	
78:32:0001154:1502/17	5	вид ограничения (обременения): ограничения прав на земельный участок, предусмотренные статьей 56 Земельного кодекса Российской Федерации; Срок действия: не установлен; реквизиты документа-основания: решение о согласовании границ охранной зоны от 18.12.2024 № 06-3284/РС-1032 выдан: Федеральная служба по экологическому, технологическому и атомному надзору (Ростехнадзор) Северо-Западное управление; Содержание ограничения (обременения): Ограничения предусмотрены п. 8-11, раздела III Правил установления охранных зон объектов электросетевого хозяйства и особых условий использования земельных участков, расположенных в границах таких зон, утв. Постановлением Правительства РФ от 24.02.2009 № 160 «О порядке установления охранных зон объектов электросетевого хозяйства и особых условий использования земельных участков, расположенных в границах таких зон» (ред. от 21.12.2018). 8. В охранных зонах запрещается осуществлять любые действия, которые могут нарушить безопасную работу объектов электросетевого хозяйства, в том числе привести к их повреждению или уничтожению, и (или) повлечь причинение вреда жизни, здоровью граждан и имуществу физических или юридических лиц, а также повлечь нанесение экологического ущерба и возникновение пожаров, в том числе: а) набрасывать на провода и опоры воздушных линий электропередачи посторонние предметы, а также подниматься на опоры воздушных линий электропередачи; б) проводить работы, угрожающие повреждению объектов электросетевого хозяйства, размещать объекты и предметы, которые могут препятствовать доступу обслуживающего персонала и техники к объектам электроэнергетики, без сохранения и (или) создания, в том числе в соответствии с требованиями нормативно-технических документов, необходимых для такого доступа проходов и подъездов в целях обеспечения эксплуатации оборудования, зданий и сооружений объектов электроэнергетики, проведения работ по ликвидации аварий и устранению их последствий на всем протяжении границы объекта электроэнергетики; в) находиться в пределах огороженной территории и помещениях распределительных устройств и	

полное наименование должности		 ДОКУМЕНТ ПОДПИСАН ЭЛЕКТРОННОЙ ПОДПИСЬЮ Сертификат: 0091AAF5A599507BC7E6D39D2DFA052F9A Владелец: ФЕДЕРАЛЬНАЯ СЛУЖБА ГОСУДАРСТВЕННОЙ РЕГИСТРАЦИИ, КАДАСТРА И КАРТОГРАФИИ Действителен: с 16.09.2025 по 10.12.2026	инициалы, фамилия


Земельный участок			
вид объекта недвижимости			
Лист № 9 раздела 4.1	Всего листов раздела 4.1: 16	Всего разделов: 8	Всего листов выписки: 73
28.10.2025г. № КУВИ-001/2025-198603823			
Кадастровый номер:		78:32:0001154:1502	

	<p>подстанций, открывать двери и люки распределительных устройств и подстанций, производить переключения и подключения в электрических сетях (указанное требование не распространяется на работников, занятых выполнением разрешенных в установленном порядке работ), разводить огонь в пределах охранных зон вводных и распределительных устройств и подстанций, воздушных линий электропередачи, а также в охранных зонах кабельных линий электропередачи; г) размещать свалки; д) производить работы ударными механизмами, сбрасывать тяжести массой свыше 5 тонн, производить сброс и слив едких и коррозионных веществ и горюче-смазочных материалов (в охранных зонах подземных кабельных линий электропередачи);е) убирать, уничтожать, перемещать, засыпать и повреждать предупреждающие и информационные знаки (либо предупреждающие и информационные надписи, нанесенные на объекты электроэнергетики);ж) производить переключения и подключения в электрических сетях (указанное требование не распространяется на работников, занятых выполнением разрешенных в установленном порядке работ);з) осуществлять использование земельных участков в качестве испытательных полигонов, мест уничтожения вооружения и захоронения отходов, возникающих в связи с использованием, производством, ремонтом или уничтожением вооружений или боеприпасов ". 9. В охранных зонах, установленных для объектов электросетевого хозяйства напряжением свыше 1000 вольт, помимо действий, предусмотренных пунктом 8 настоящих Правил, запрещается: а) складировать или размещать хранилища любых, в том числе горюче-смазочных, материалов; б) размещать детские и спортивные площадки, стадионы, рынки, торговые точки, полевые станы, загоны для скота, гаражи и стоянки всех видов машин и механизмов, проводить любые мероприятия, связанные с большим скоплением людей, не занятых выполнением разрешенных в установленном порядке работ (в охранных зонах воздушных линий электропередачи); в) использовать (запускать) любые летательные аппараты, в том числе воздушных змеев, спортивные модели летательных аппаратов (в охранных зонах воздушных линий электропередачи); г) бросать якоря с судов и осуществлять их проход с отданными якорями, цепями, лотами, волокушами и тралями (в охранных зонах подводных кабельных линий электропередачи); д) осуществлять проход судов с поднятыми стрелами кранов и других механизмов (в охранных зонах воздушных линий электропередачи); е) осуществлять остановку транспортных средств на автомобильных дорогах в местах пересечения с воздушными линиями электропередачи с проектным номинальным классом напряжения 330 кВ и выше (исключительно в охранных зонах воздушных линий электропередачи); ж) устанавливать рекламные конструкции."; 10. В охранных зонах допускается размещение зданий и сооружений при соблюдении следующих параметров: а) размещаемое здание или сооружение не создает препятствий для доступа к объекту электросетевого хозяйства (создаются или сохраняются, в том числе в соответствии с требованиями нормативно-технических документов, проходы и подъезды, необходимые для доступа к объекту электроэнергетики обслуживающего персонала и техники в целях обеспечения оперативного, технического и ремонтного обслуживания оборудования, зданий и сооружений объектов электроэнергетики, проведения работ по ликвидации аварий и устранению их последствий на всем протяжении границы объекта электроэнергетики); б) расстояние по горизонтали от</p>
--	--

<div>  <div> ДОКУМЕНТ ПОДПИСАН ЭЛЕКТРОННОЙ ПОДПИСЬЮ </div> <div> Сертификат: 0091AAF5A599507BC7E6D39D2DFA052F9A Владелец: ФЕДЕРАЛЬНАЯ СЛУЖБА ГОСУДАРСТВЕННОЙ РЕГИСТРАЦИИ, КАДАСТРА И КАРТОГРАФИИ Действителен: с 16.09.2025 по 10.12.2026 </div> </div>			
полное наименование должности		инициалы, фамилия	

Земельный участок			
вид объекта недвижимости			
Лист № 10 раздела 4.1	Всего листов раздела 4.1: 16	Всего разделов: 8	Всего листов выписки: 73
28.10.2025г. № КУВИ-001/2025-198603823			
Кадастровый номер:		78:32:0001154:1502	

элементов зданий и сооружений до проводов воздушных линий электропередачи напряжением до 1 кВ с неизолированными проводами (при наибольшем их отклонении) должно быть не менее: 1,5 метра - от выступающих частей зданий, террас и окон; 1 метра - от глухих стен; в) расстояние по горизонтали от элементов зданий и сооружений до токопроводящих жил кабелей (предназначенных для эксплуатации в воздушной среде) напряжением свыше 1 кВ (при наибольшем их отклонении) должно быть не менее: 1 метра - от выступающих частей зданий, террас и окон; 0,2 метра - от глухих стен зданий, сооружений; г) допускается размещение зданий и сооружений под проводами воздушных линий электропередачи напряжением до 1 кВ с самонесущими изолированными проводами, при этом расстояние по вертикали от указанных зданий и сооружений при наибольшей стреле провеса должно быть не менее 2,5 метра; д) расстояние по горизонтали от элементов зданий и сооружений до проводов воздушных линий электропередачи напряжением свыше 1 кВ (при наибольшем их отклонении) должно быть не менее: 2 метров - при проектном номинальном классе напряжения до 20 кВ; 4 метров - при проектном номинальном классе напряжения 35 - 110 кВ; 5 метров - при проектном номинальном классе напряжения 150 кВ; 6 метров - при проектном номинальном классе напряжения 220 кВ; 20 метров (8 метров до ближайших частей непроизводственных и производственных зданий и сооружений электрических станций и подстанций) - при проектном номинальном классе напряжения 330 - 400 кВ; 30 метров (10 метров до ближайших частей непроизводственных и производственных зданий и сооружений электрических станций и подстанций) - при проектном номинальном классе напряжения 500 кВ; 40 метров (10 метров до ближайших частей непроизводственных и производственных зданий и сооружений электрических станций и подстанций) - при проектном номинальном классе напряжения 750 кВ; е) под проводами воздушных линий электропередачи допускается размещение следующих видов зданий и (или) сооружений и (или) их пересечение с воздушными линиями электропередачи: производственные здания и (или) сооружения промышленных предприятий I и II степени огнестойкости в соответствии с техническим регламентом о требованиях пожарной безопасности, если проектный номинальный класс напряжения воздушных линий электропередачи не превышает 220 кВ, а также вне зависимости от проектного номинального класса напряжения воздушных линий электропередачи - здания и сооружения электрических станций и подстанций (включая вспомогательные и обслуживающие объекты), ограждения при условии, что расстояние от наивысшей точки указанных зданий и (или) сооружений, ограждений по вертикали до проводов воздушной линии электропередачи при наибольшей стреле провеса должно быть не менее: 3 метров - при проектном номинальном классе напряжения до 35 кВ; 4 метров - при проектном номинальном классе напряжения 110 кВ; 4 метров - при проектном номинальном классе напряжения 150 кВ; 5 метров - при проектном номинальном классе напряжения 220 кВ; 7,5 метра - при проектном номинальном классе напряжения 330 - 400 кВ; 8 метров - при проектном номинальном классе напряжения 500 кВ; 12 метров - при проектном номинальном классе напряжения 750 кВ; линии связи, линии проводного вещания, если проектный номинальный класс напряжения воздушных линий электропередачи не превышает 500 кВ при условии, что расстояние по вертикали до проводов воздушной линии электропередачи от указанных

полное наименование должности	 ДОКУМЕНТ ПОДПИСАН ЭЛЕКТРОННОЙ ПОДПИСЬЮ Сертификат: 0091AAF5A599507BC7E6D39D2DFA052F9A Владелец: ФЕДЕРАЛЬНАЯ СЛУЖБА ГОСУДАРСТВЕННОЙ РЕГИСТРАЦИИ, КАДАСТРА И КАРТОГРАФИИ Действителен: с 16.09.2025 по 10.12.2026	инициалы, фамилия

Земельный участок			
вид объекта недвижимости			
Лист № 11 раздела 4.1	Всего листов раздела 4.1: 16	Всего разделов: 8	Всего листов выписки: 73
28.10.2025г. № КУВИ-001/2025-198603823			
Кадастровый номер:		78:32:0001154:1502	

линий при наибольшей стреле провеса должно быть не менее: 3 метров - при проектном номинальном классе напряжения до 35 кВ; 4 метров - при проектном номинальном классе напряжения 110 кВ; 4 метров - при проектном номинальном классе напряжения 150 кВ; 4 метров - при проектном номинальном классе напряжения 220 кВ; 5 метров - при проектном номинальном классе напряжения 330 - 400 кВ; 5 метров - при проектном номинальном классе напряжения 500 кВ; железные дороги при условии, что расстояние по вертикали от головки рельса до проводов воздушной линии электропередачи при наибольшей стреле провеса должно быть не менее: 7,5 метра - при проектном номинальном классе напряжения до 35 кВ; 7,5 метра - при проектном номинальном классе напряжения 110 кВ; 8 метров - при проектном номинальном классе напряжения 150 кВ; 8,5 метра - при проектном номинальном классе напряжения 220 кВ; 9 метров - при проектном номинальном классе напряжения 330 - 400 кВ; 9,5 метра - при проектном номинальном классе напряжения 500 кВ; 12 метров - при проектном номинальном классе напряжения 750 кВ; автомобильные дороги при условии, что расстояние по вертикали от покрытия проезжей части дорог всех категорий до проводов воздушной линии электропередачи при наибольшей стреле провеса должно быть не менее: 7 метров - при проектном номинальном классе напряжения до 35 кВ; 7 метров - при проектном номинальном классе напряжения 110 кВ; 7,5 метра - при проектном номинальном классе напряжения 150 кВ; 8 метров - при проектном номинальном классе напряжения 220 кВ; 8,5 метра (11 метров - в границах населенных пунктов) - при проектном номинальном классе напряжения 330 - 400 кВ; 9,5 метра (15,5 метра - в границах населенных пунктов) - при проектном номинальном классе напряжения 500 кВ; 16 метров (23 метра - в границах населенных пунктов) - при проектном номинальном классе напряжения 750 кВ; провода контактной сети или несущего троса трамвайных и троллейбусных линий, если проектный номинальный класс напряжения воздушных линий электропередачи не превышает 500 кВ при условии, что расстояние по вертикали от указанных проводов или тросов до проводов воздушной линии электропередачи при наибольшей стреле провеса должно быть не менее: 3 метров - при проектном номинальном классе напряжения до 35 кВ; 3 метров - при проектном номинальном классе напряжения 110 кВ; 4 метров - при проектном номинальном классе напряжения 150 кВ; 4 метров - при проектном номинальном классе напряжения 220 кВ; 5 метров - при проектном номинальном классе напряжения 330 - 400 кВ; 5 метров - при проектном номинальном классе напряжения 500 кВ; трубопроводы при условии, что расстояние по вертикали от наивысшей точки любой части трубопровода до проводов воздушной линии электропередачи при наибольшей стреле провеса должно быть не менее: 4 метров - при проектном номинальном классе напряжения до 35 кВ; 4 метров - при проектном номинальном классе напряжения 110 кВ; 4,5 метра - при проектном номинальном классе напряжения 150 кВ; 5 метров - при проектном номинальном классе напряжения 220 кВ; 6 метров - при проектном номинальном классе напряжения 330 - 400 кВ; 8 метров - при проектном номинальном классе напряжения 500 кВ; 12 метров - при проектном номинальном классе напряжения 750 кВ; ж) в случае если в соответствии с техническим регламентом о требованиях пожарной безопасности должны соблюдаться противопожарные расстояния между такими зданиями, сооружениями и объектами электроэнергетики, возможность размещения зданий,



ДОКУМЕНТ ПОДПИСАН
ЭЛЕКТРОННОЙ ПОДПИСЬЮ

Сертификат: 0091AAF5A599507BC7E6D39D2DFA052F9A

Владелец: ФЕДЕРАЛЬНАЯ СЛУЖБА ГОСУДАРСТВЕННОЙ
РЕГИСТРАЦИИ, КАДАСТРА И КАРТОГРАФИИ
Действителен: с 16.09.2025 по 10.12.2026

полное наименование должности

инициалы, фамилия

Земельный участок			
вид объекта недвижимости			
Лист № 12 раздела 4.1	Всего листов раздела 4.1: 16	Всего разделов: 8	Всего листов выписки: 73
28.10.2025г. № КУВИ-001/2025-198603823			
Кадастровый номер:		78:32:0001154:1502	
		<p>сооружений в границах охранной зоны определяется исходя из противопожарных расстояний. 11. В пределах охранной зоны без соблюдения условий осуществления соответствующих видов деятельности, предусмотренных решением о согласовании такой охранной зоны, юридическим и физическим лицам запрещаются: а) горные, взрывные, мелиоративные работы, в том числе связанные с временным затоплением земель; б) дноуглубительные, землечерпальные и погрузочно-разгрузочные работы, добыча рыбы, других водных животных и растений придонными орудиями лова, устройство водопоев, колка и заготовка льда (в охранных зонах подводных кабельных линий электропередачи); в) проход судов, у которых расстояние по вертикали от верхнего крайнего габарита с грузом или без груза до нижней точки провеса проводов переходов воздушных линий электропередачи через водоемы менее минимально допустимого расстояния, в том числе с учетом максимального уровня подъема воды при паводке; г) проезд машин и механизмов, имеющих общую высоту с грузом или без груза от поверхности дороги более 4,5 метра (в охранных зонах воздушных линий электропередачи); д) земляные работы на глубине более 0,3 метра (на вспахиваемых землях на глубине более 0,45 метра), а также планировка грунта (в охранных зонах подземных кабельных линий электропередачи); е) полив сельскохозяйственных культур в случае, если высота струи воды может составить свыше 3 метров (в охранных зонах воздушных линий электропередачи); ж) полевые сельскохозяйственные работы с применением сельскохозяйственных машин и оборудования высотой более 4 метров (в охранных зонах воздушных линий электропередачи) или полевые сельскохозяйственные работы, связанные с вспашкой земли (в охранных зонах кабельных линий электропередачи); з) посадка и вырубка деревьев и кустарников.; Реестровый номер границы: 78:32-6.1477; Вид объекта реестра границ: Зона с особыми условиями использования территории; Вид зоны по документу: Охранная зона объекта электросетевого хозяйства - КЛ 6 кВ ф.70-107; Тип зоны: Охранная зона объектов электроэнергетики (объектов электросетевого хозяйства и объектов по производству электрической энергии)</p>	
78:32:0001154:1502/18	171	<p>вид ограничения (обременения): публичный сервитут; Срок действия: не установлен; реквизиты документа-основания: распоряжение Комитета имущественных отношений Санкт-Петербурга от 08.07.2025 № 1789-РЗ выдан: Комитет имущественных отношений Санкт-Петербурга; Содержание ограничения (обременения): ; Реестровый номер границы: 78:32:0000000-17.40</p>	
	Весь	<p>вид ограничения (обременения): ограничения прав на земельный участок, предусмотренные статьей 56 Земельного кодекса Российской Федерации; Срок действия: не установлен; реквизиты документа-основания: приказ от 23.12.2021 № 985-П выдан: Федеральное агентство воздушного транспорта Министерства транспорта Российской Федерации; Содержание ограничения (обременения): В соответствии с пп. г) п. 2 Правил выделения на ПТ подзон, утвержденных постановлением Правительства РФ от 02.12.2017 №1460, в границах четвертой подзоны устанавливаются следующие ограничения использования объектов недвижимости и осуществления деятельности: <input type="checkbox"/> запрещается размещать объекты, создающие помехи в работе наземных объектов средств и систем обслуживания воздушного движения, навигации, посадки и связи, предназначенных для организации воздушного движения и расположенных вне первой подзоны. В границах четвертой подзоны устанавливаются следующие</p>	



ДОКУМЕНТ ПОДПИСАН
ЭЛЕКТРОННОЙ ПОДПИСЬЮ

Сертификат: 0091AAF5A599507BC7E6D39D2DFA052F9A

Владелец: ФЕДЕРАЛЬНАЯ СЛУЖБА ГОСУДАРСТВЕННОЙ
РЕГИСТРАЦИИ, КАДАСТРА И КАРТОГРАФИИ
Действителен: с 16.09.2025 по 10.12.2026

полное наименование должности

инициалы, фамилия


Земельный участок			
вид объекта недвижимости			
Лист № 13 раздела 4.1	Всего листов раздела 4.1: 16	Всего разделов: 8	Всего листов выписки: 73
28.10.2025г. № КУВИ-001/2025-198603823			
Кадастровый номер:		78:32:0001154:1502	

ограничения: На всей территории четвертой подзоны – в зоне действия средств РТОП и АС: 1. На всей территории четвертой подзоны устанавливается запрет на размещение стационарных передающих радиотехнических объектов (ПРТО) с используемыми частотами, функциональное назначение которых не соответствует условиям использования полос радиочастот в РФ согласно постановления Правительства РФ от 21.12.2011 №1049-34 «Об утверждении Таблицы распределения полос радиочастот между радиослужбами Российской Федерации и признании утратившими силу некоторых постановлений Правительства Российской Федерации». 2. На всей территории четвертой подзоны устанавливается запрет на размещение стационарных передающих радиотехнических объектов (далее – ПРТО) мощностью свыше 250 Вт, не прошедших экспертизу на совместимость с действующими средствами РТОП и авиационной электросвязи аэродрома. 3. Ограничения, устанавливаемые в четвертой подзоне, не ограничивают размещение объектов, предназначенных для обслуживания аэродрома и (или) аэропорта, или функциональное назначение которых требует их размещения в первой и второй подзонах. 4. Ограничения использования земельных участков и (или) расположенных на них объектов недвижимости и осуществления экономической и иной деятельности, установленные в четвертой подзоне, не применяются в отношении земельных участков и (или) расположенных на них объектов недвижимости, параметры и характеристики застройки или использования которых не создают помех в работе наземных объектов средств и систем обслуживания воздушного движения, навигации, посадки и связи, предназначенных для организации воздушного движения, что подтверждается летной проверкой и наличием согласования в соответствии с Воздушным кодексом РФ. В границах зоны, создаваемой с целью исключения промышленных помех: 5.Размещение, строительство и сооружение воздушных высоковольтных линий электропередач с напряжением от 220 кВ, трансформаторных подстанций, промышленных электроустановок, сооружений имеющих значительные металлические массы к которым относятся: металлические мосты, электрифицированные железные дороги, проволочные ограждения, промышленные и другие крупные строения, в зоне ограничения застройки для исключения промышленных помех в составе четвертой подзоны, представленной на схеме ПТ 4-3, не прошедших экспертизу на совместимость с действующими средствами РТОП и авиационной электросвязи аэродрома, запрещено. Экспертиза на совместимость с действующими средствами РТОП и авиационной электросвязи аэродрома проводится СЗМТУ Росавиации с привлечением Санкт-Петербургского центра ОВД Филиала «Авиация Северо-Запада» ФГУП «Госкорпорация по ОрВД». В границах зоны ограничения застройки по высоте в составе четвертой подзоны: 6. Размещение, строительство и сооружение объектов капитального строительства, временных объектов, объектов инженерной подготовки, линейных объектов, размещение машин и механизмов, превышающих ограничения, установленные в зоне ограничения застройки по высоте в составе четвертой подзоны, не прошедших экспертизу на совместимость с действующими средствами РТОП и авиационной электросвязи аэродрома, запрещено. 7.Размещение ветровых турбин абсолютной высотой свыше 76 м., в зоне ограничения застройки по высоте в составе четвертой подзоны запрещено. Ветровые турбины размещаемые в секторах ограничения застройки должны отвечать требованиям по высотности, указанным в секторах с учетом лопастей в верхнем

полное наименование должности	 ДОКУМЕНТ ПОДПИСАН ЭЛЕКТРОННОЙ ПОДПИСЬЮ Сертификат: 0091AAF5A599507BC7E6D39D2DFA052F9A Владелец: ФЕДЕРАЛЬНАЯ СЛУЖБА ГОСУДАРСТВЕННОЙ РЕГИСТРАЦИИ, КАДАСТРА И КАРТОГРАФИИ Действителен: с 16.09.2025 по 10.12.2026	инициалы, фамилия

Земельный участок			
вид объекта недвижимости			
Лист № 14 раздела 4.1	Всего листов раздела 4.1: 16	Всего разделов: 8	Всего листов выписки: 73
28.10.2025г. № КУВИ-001/2025-198603823			
Кадастровый номер:		78:32:0001154:1502	

		положении. Ограничения, требующие меньшую высоту застройки, имеют приоритет. Координаты характерных точек отдельных замкнутых секторов, а также Максимальная высота в зоне ограничения застройки по высоте приведены в Приложении к Приказу Росавиации от 23.12.2021 №985-П.; Реестровый номер границы: 78:00-6.529; Вид объекта реестра границ: Зона с особыми условиями использования территории; Вид зоны по документу: Четвертая подзона приаэродромной территории аэродрома Санкт-Петербурга (Пулково); Тип зоны: Охранная зона транспорта
	Весь	вид ограничения (обременения): ограничения прав на земельный участок, предусмотренные статьей 56 Земельного кодекса Российской Федерации; Срок действия: не установлен; реквизиты документа-основания: приказ от 23.12.2021 № 985-П выдан: Федеральное агентство воздушного транспорта Министерства транспорта Российской Федерации; Содержание ограничения (обременения): В соответствии с пп. в) п.2 Правил выделения на ПТ подзон, утвержденных постановлением Правительства РФ от 02.12.2017 №1460, в границах третьей подзоны устанавливаются следующие ограничения использования объектов недвижимости и осуществления деятельности: <input type="checkbox"/> запрещается размещать объекты, высота которых превышает ограничения, установленные уполномоченным федеральным органом при установлении соответствующей ПТ. В границах третьей подзоны устанавливаются ограничения высоты, соответствующие следующим поверхностям ограничения препятствий, указанным в ФАП-262 «Требования, предъявляемые к аэродромам, предназначенным для взлета, посадки, руления и стоянки гражданских воздушных судов»: <input type="checkbox"/> Поверхность захода на посадку для ВПП 10L; <input type="checkbox"/> Поверхность взлета для ВПП 28R; <input type="checkbox"/> Поверхность захода на посадку для ВПП 28R; <input type="checkbox"/> Поверхность взлета для ВПП 10L; <input type="checkbox"/> Поверхность захода на посадку для ВПП 28L; <input type="checkbox"/> Поверхность взлета для ВПП 10R; <input type="checkbox"/> Поверхность захода на посадку для ВПП 10R; <input type="checkbox"/> Поверхность взлета для ВПП 28L; <input type="checkbox"/> Переходная поверхность для ВПП 10L/28R; <input type="checkbox"/> Переходная поверхность для ВПП 10R/28L; <input type="checkbox"/> Внутренняя горизонтальная поверхность; <input type="checkbox"/> Коническая поверхность; <input type="checkbox"/> Внешняя горизонтальная поверхность. Запрещается размещать объекты, функциональное назначение которых не требует их размещения вблизи ВПП, высота которых превышает поверхность захода на посадку, поверхность взлета, коническую поверхность, внутреннюю горизонтальную поверхность, переходную поверхность, внешнюю горизонтальную поверхность, определяемые согласно требованиям Федеральных авиационных правил «Требования, предъявляемые к аэродромам, предназначенным для взлета, посадки, руления и стоянки гражданских воздушных судов» утвержденных приказом Минтранса России от 25.08.2015 №262. Для каждой обозначенной поверхности устанавливаются ограничения по абсолютной максимальной высоте размещаемого объекта. В случае если ограничения в других подзонах, входящих в состав ПТ аэродрома Санкт-Петербург (Пулково), устанавливаются меньшую допустимую высоту, чем в третьей подзоне, то ограничения, требующие меньшую высоту застройки, имеют приоритет. Ограничения, устанавливаемые в третьей подзоне, не ограничивают размещение объектов, функциональное назначение которых требует их размещения в первой и второй подзонах. Ограничения, требующие меньшую высоту застройки, имеют приоритет.; Реестровый номер границы: 78:00-6.528; Вид объекта реестра границ: Зона с особыми условиями использования территории; Вид зоны по документу: Третья подзона приаэродромной территории аэродрома

			ДОКУМЕНТ ПОДПИСАН ЭЛЕКТРОННОЙ ПОДПИСЬЮ		
		Сертификат: 0091AAF5A599507BC7E6D39D2DFA052F9A			
		Владелец: ФЕДЕРАЛЬНАЯ СЛУЖБА ГОСУДАРСТВЕННОЙ РЕГИСТРАЦИИ, КАДАСТРА И КАРТОГРАФИИ			
		Действителен: с 16.09.2025 по 10.12.2026			
полное наименование должности				инициалы, фамилия	

Земельный участок			
вид объекта недвижимости			
Лист № 15 раздела 4.1	Всего листов раздела 4.1: 16	Всего разделов: 8	Всего листов выписки: 73


28.10.2025г. № КУВИ-001/2025-198603823

Кадастровый номер:	78:32:0001154:1502
--------------------	--------------------

		Санкт-Петербурга (Пулково); Тип зоны: Охранная зона транспорта
	Весь	<p>вид ограничения (обременения): ограничения прав на земельный участок, предусмотренные статьей 56 Земельного кодекса Российской Федерации; Срок действия: не установлен; реквизиты документа-основания: приказ от 23.12.2021 № 985-П выдан: Федеральное агентство воздушного транспорта Министерства транспорта Российской Федерации; Содержание ограничения (обременения): Согласно п.2 Правил выделения на ПТ подзон, утвержденных постановлением Правительства РФ от 02.12.2017 №1460, на ПТ, в границах пятой подзоны устанавливаются следующие ограничения использования объектов недвижимости и осуществления деятельности: д) запрещается размещать опасные производственные объекты, определенные Федеральным законом «О промышленной безопасности опасных производственных объектов», функционирование которых может повлиять на безопасность полетов ВС. Ограничения, устанавливаемые в пятой подзоне приаэродромной территории аэродрома: В границах пятой подзоны запрещено размещение магистральных газопроводов и других объектов, из которых возможен выброс или утечка газа в атмосферу. На всей территории в границах пятой подзоны устанавливаются ограничения по размещению опасных производственных объектов (далее – ОПО) 1–2 классов опасности согласно Федерального закона от 21.07.1997 № 116-ФЗ «О промышленной безопасности опасных производственных объектов», функционирование которых может повлиять на безопасность полетов ВС. Обоснование размещения ОПО 1–2 классов опасности, за исключением магистральных газопроводов и других объектов, из которых возможен выброс или утечка газа в атмосферу в границах пятой подзоны ПТ аэродрома, устанавливается на основании декларации промышленной безопасности, подготовленной в соответствии с Федеральным законом от 21.07.1997 №116-ФЗ, с учетом оценки их влияния на безопасность полетов ВС.; Реестровый номер границы: 78:00-6.530; Вид объекта реестра границ: Зона с особыми условиями использования территории; Вид зоны по документу: Пятая подзона приаэродромной территории аэродрома Санкт-Петербурга (Пулково); Тип зоны: Охранная зона транспорта</p>
	Весь	<p>вид ограничения (обременения): ограничения прав на земельный участок, предусмотренные статьей 56 Земельного кодекса Российской Федерации; Срок действия: не установлен; реквизиты документа-основания: приказ от 23.12.2021 № 985-П выдан: Федеральное агентство воздушного транспорта Министерства транспорта Российской Федерации; Содержание ограничения (обременения): В соответствии с пп. е) п.2 Правил выделения на ПТ подзон, утвержденных постановлением Правительства РФ от 02.12.2017 №1460, в границах шестой подзоны устанавливаются следующие ограничения использования объектов недвижимости и осуществления деятельности: <input type="checkbox"/> запрещается размещать объекты, способствующие привлечению и массовому скоплению птиц. При этом отсутствие влияния объектов на безопасность полетов воздушных судов в границах шестой подзоны приаэродромной территории аэродрома Санкт-Петербург (Пулково) устанавливается на основании авиационно-орнитологического обследования и соответствия размещаемого объекта плану мероприятий по орнитологическому обеспечению полетов в аэропорту, а также на основании заключения оператора аэропорта «Пулково».; Реестровый номер границы: 78:00-6.531; Вид объекта реестра границ: Зона с особыми условиями использования территории; Вид зоны по</p>

полное наименование должности	 ДОКУМЕНТ ПОДПИСАН ЭЛЕКТРОННОЙ ПОДПИСЬЮ Сертификат: 0091AA5A599507BC7E6D39D2DFA052F9A Владелец: ФЕДЕРАЛЬНАЯ СЛУЖБА ГОСУДАРСТВЕННОЙ РЕГИСТРАЦИИ, КАДАСТРА И КАРТОГРАФИИ Действителен: с 16.09.2025 по 10.12.2026	инициалы, фамилия

Земельный участок			
вид объекта недвижимости			
Лист № 16 раздела 4.1	Всего листов раздела 4.1: 16	Всего разделов: 8	Всего листов выписки: 73
28.10.2025г. № КУВИ-001/2025-198603823			
Кадастровый номер:		78:32:0001154:1502	
		документу: Шестая подзона приаэродромной территории аэродрома Санкт-Петербурга (Пулково); Тип зоны: Охранная зона транспорта	

полное наименование должности	 <p>ДОКУМЕНТ ПОДПИСАН ЭЛЕКТРОННОЙ ПОДПИСЬЮ</p> <p>Сертификат: 0091AAF5A599507BC7E6D39D2DFA052F9A</p> <p>Владелец: ФЕДЕРАЛЬНАЯ СЛУЖБА ГОСУДАРСТВЕННОЙ РЕГИСТРАЦИИ, КАДАСТРА И КАРТОГРАФИИ</p> <p>Действителен: с 16.09.2025 по 10.12.2026</p>	инициалы, фамилия

Выписка из Единого государственного реестра недвижимости об объекте недвижимости

Сведения о частях земельного участка

Земельный участок			
вид объекта недвижимости			
Лист № 1 раздела 4.2	Всего листов раздела 4.2: 23	Всего разделов: 8	Всего листов выписки: 73
28.10.2025г. № КУВИ-001/2025-198603823			
Кадастровый номер:		78:32:0001154:1502	

Сведения о характерных точках границы части (частей) земельного участка				
Учетный номер части: 78:32:0001154:1502/1				
Система координат				
Номер точки	Координаты, м		Описание закрепления на местности	Средняя квадратичная погрешность определения координат характерных точек границ земельного участка, м
	X	Y		
1	2	3	4	5
1	92512.27	112563.71	-	-
2	92512.57	112564.36	-	-
3	92509.98	112565.45	-	-
4	92509.72	112564.89	-	-
1	92512.27	112563.71	-	-
1	92518.79	112561.99	-	-
2	92518.64	112562.06	-	-
3	92518.17	112562.19	-	-
4	92517.77	112562.31	-	-
5	92518.9	112561.79	-	-
6	92518.96	112561.91	-	-
1	92518.79	112561.99	-	-
1	92522.04	112560.52	-	-
2	92530.67	112556.51	-	-
3	92528.31	112557.67	-	-
1	92522.04	112560.52	-	-

Земельный участок			
вид объекта недвижимости			

Лист № 2 раздела 4.2	Всего листов раздела 4.2: 23	Всего разделов: 8	Всего листов выписки: 73
----------------------	------------------------------	-------------------	--------------------------

28.10.2025г. № КУВИ-001/2025-198603823

Кадастровый номер: 78:32:0001154:1502

Сведения о характерных точках границы части (частей) земельного участка

Учетный номер части: 78:32:0001154:1502/2

Система координат

Номер точки	Координаты, м		Описание закрепления на местности	Средняя квадратичная погрешность определения координат характерных точек границ земельного участка, м
	X	Y		
1	2	3	4	5
1	92496.28	112590.14	-	-
2	92493.14	112583.39	-	-
3	92494.4	112582.81	-	-
4	92494.34	112582.68	-	-
5	92494.47	112582.62	-	-
6	92491.66	112576.4	-	-
7	92491.69	112576.25	-	-
8	92491.66	112575.99	-	-
9	92491.66	112575.47	-	-
10	92491.72	112575.21	-	-
11	92491.78	112575.07	-	-
12	92501.76	112597.88	-	-
13	92501.4	112598.04	-	-
14	92497.54	112589.56	-	-
1	92496.28	112590.14	-	-
1	92509.72	112564.89	-	-
2	92512.27	112563.71	-	-
3	92512.71	112564.66	-	-
4	92518.9	112561.79	-	-
5	92518.97	112561.93	-	-
6	92492.4	112574.19	-	-
7	92492.52	112574.01	-	-
8	92510.16	112565.84	-	-
1	92509.72	112564.89	-	-

полное наименование должности	 ДОКУМЕНТ ПОДПИСАН ЭЛЕКТРОННОЙ ПОДПИСЬЮ Сертификат: 0091AAF5A599507BC7E6D39D2DFA052F9A Владелец: ФЕДЕРАЛЬНАЯ СЛУЖБА ГОСУДАРСТВЕННОЙ РЕГИСТРАЦИИ, КАДАСТРА И КАРТОГРАФИИ Действителен: с 16.09.2025 по 10.12.2026	инициалы, фамилия

Земельный участок					
вид объекта недвижимости					
Лист № 3 раздела 4.2		Всего листов раздела 4.2: 23		Всего разделов: 8	Всего листов выписки: 73
28.10.2025г. № КУВИ-001/2025-198603823					
Кадастровый номер:			78:32:0001154:1502		
1	2	3	4	5	
1	92523.56	112559.81	-	-	
2	92535.69	112554.18	-	-	
3	92537.88	112553.2	-	-	
1	92523.56	112559.81	-	-	
1	92538.31	112581.56	-	-	
2	92534.56	112571.36	-	-	
3	92541.28	112568.27	-	-	
4	92545.81	112578.27	-	-	
5	92538.68	112581.4	-	-	
1	92538.31	112581.56	-	-	

		 <p>ДОКУМЕНТ ПОДПИСАН ЭЛЕКТРОННОЙ ПОДПИСЬЮ</p> <p>Сертификат: 0091AAF5A599507BC7E6D39D2DFA052F9A</p> <p>Владелец: ФЕДЕРАЛЬНАЯ СЛУЖБА ГОСУДАРСТВЕННОЙ РЕГИСТРАЦИИ, КАДАСТРА И КАРТОГРАФИИ</p> <p>Действителен: с 16.09.2025 по 10.12.2026</p>	
полное наименование должности			инициалы, фамилия

Земельный участок			
вид объекта недвижимости			

Лист № 4 раздела 4.2	Всего листов раздела 4.2: 23	Всего разделов: 8	Всего листов выписки: 73
----------------------	------------------------------	-------------------	--------------------------

28.10.2025г. № КУВИ-001/2025-198603823

Кадастровый номер: 78:32:0001154:1502

Сведения о характерных точках границы части (частей) земельного участка

Учетный номер части: 78:32:0001154:1502/3

Система координат

Номер точки	Координаты, м		Описание закрепления на местности	Средняя квадратичная погрешность определения координат характерных точек границ земельного участка, м
	X	Y		
1	2	3	4	5
1	92512.27	112563.71	-	-
2	92512.51	112564.23	-	-
3	92509.92	112565.32	-	-
4	92509.72	112564.89	-	-
1	92512.27	112563.71	-	-
1	92518.61	112562.07	-	-
2	92518.27	112562.08	-	-
3	92518.9	112561.79	-	-
4	92518.96	112561.91	-	-
1	92518.61	112562.07	-	-
1	92522.14	112560.47	-	-
2	92530.67	112556.51	-	-
3	92528.31	112557.67	-	-
1	92522.14	112560.47	-	-

полное наименование должности	 ДОКУМЕНТ ПОДПИСАН ЭЛЕКТРОННОЙ ПОДПИСЬЮ Сертификат: 0091AAF5A599507BC7E6D39D2DFA052F9A Владелец: ФЕДЕРАЛЬНАЯ СЛУЖБА ГОСУДАРСТВЕННОЙ РЕГИСТРАЦИИ, КАДАСТРА И КАРТОГРАФИИ Действителен: с 16.09.2025 по 10.12.2026	инициалы, фамилия

Земельный участок			
вид объекта недвижимости			

Лист № 5 раздела 4.2	Всего листов раздела 4.2: 23	Всего разделов: 8	Всего листов выписки: 73
----------------------	------------------------------	-------------------	--------------------------

28.10.2025г. № КУВИ-001/2025-198603823

Кадастровый номер: 78:32:0001154:1502

Сведения о характерных точках границы части (частей) земельного участка

Учетный номер части: 78:32:0001154:1502/4

Система координат

Номер точки	Координаты, м		Описание закрепления на местности	Средняя квадратичная погрешность определения координат характерных точек границ земельного участка, м
	X	Y		
1	2	3	4	5
1	92542.68	112566.28	-	-
2	92540.79	112562.54	-	-
3	92536.37	112553.88	-	-
4	92537.88	112553.2	-	-
5	92543.64	112565.85	-	-
1	92542.68	112566.28	-	-
1	92545.07	112578.59	-	-
2	92545.01	112578.42	-	-
3	92542.38	112572.47	-	-
4	92541.57	112571.06	-	-
5	92541.37	112570.64	-	-
6	92541.27	112570.33	-	-
7	92541.27	112569.92	-	-
8	92541.36	112569.61	-	-
9	92541.63	112569.04	-	-
10	92545.81	112578.27	-	-
1	92545.07	112578.59	-	-

полное наименование должности	 ДОКУМЕНТ ПОДПИСАН ЭЛЕКТРОННОЙ ПОДПИСЬЮ Сертификат: 0091AAF5A599507BC7E6D39D2DFA052F9A Владелец: ФЕДЕРАЛЬНАЯ СЛУЖБА ГОСУДАРСТВЕННОЙ РЕГИСТРАЦИИ, КАДАСТРА И КАРТОГРАФИИ Действителен: с 16.09.2025 по 10.12.2026	инициалы, фамилия

Земельный участок				
вид объекта недвижимости				
Лист № 6 раздела 4.2		Всего листов раздела 4.2: 23		Всего разделов: 8
Всего листов выписки: 73				
28.10.2025г. № КУВИ-001/2025-198603823				
Кадастровый номер:		78:32:0001154:1502		
Сведения о характерных точках границы части (частей) земельного участка				
Учетный номер части: 78:32:0001154:1502/5				
Система координат				
Номер точки	Координаты, м		Описание закрепления на местности	Средняя квадратичная погрешность определения координат характерных точек границ земельного участка, м
	X	Y		
1	2	3	4	5
1	92509.72	112564.89	-	-
2	92512.27	112563.71	-	-
3	92512.51	112564.23	-	-
4	92509.92	112565.32	-	-
1	92509.72	112564.89	-	-

Земельный участок			
вид объекта недвижимости			
Лист № 7 раздела 4.2	Всего листов раздела 4.2: 23	Всего разделов: 8	Всего листов выписки: 73

28.10.2025г. № КУВИ-001/2025-198603823

Кадастровый номер: 78:32:0001154:1502

Сведения о характерных точках границы части (частей) земельного участка				
Учетный номер части: 78:32:0001154:1502/6				
Система координат				
Номер точки	Координаты, м		Описание закрепления на местности	Средняя квадратичная погрешность определения координат характерных точек границ земельного участка, м
	X	Y		
1	2	3	4	5
1	92512.27	112563.71	-	-
2	92512.36	112563.91	-	-
3	92511.83	112564.16	-	-
4	92509.8	112565.07	-	-
5	92509.72	112564.89	-	-
1	92512.27	112563.71	-	-
1	92540.54	112562.67	-	-
2	92536.11	112553.99	-	-
3	92537.88	112553.2	-	-
4	92543.64	112565.85	-	-
5	92542.43	112566.39	-	-
1	92540.54	112562.67	-	-
1	92544.82	112578.5	-	-
2	92542.2	112572.56	-	-
3	92541.4	112571.16	-	-
4	92541.19	112570.73	-	-
5	92541.06	112570.3	-	-
6	92541.05	112569.77	-	-
7	92541.18	112569.33	-	-
8	92541.36	112568.96	-	-
9	92541.51	112568.77	-	-
10	92545.81	112578.27	-	-
11	92544.88	112578.68	-	-
1	92544.82	112578.5	-	-



ДОКУМЕНТ ПОДПИСАН
ЭЛЕКТРОННОЙ ПОДПИСЬЮ


Сертификат: 0091AAF5A599507BC7E6D39D2DFA052F9A

Владелец: ФЕДЕРАЛЬНАЯ СЛУЖБА ГОСУДАРСТВЕННОЙ
РЕГИСТРАЦИИ, КАДАСТРА И КАРТОГРАФИИ
Действителен: с 16.09.2025 по 10.12.2026

полное наименование должности

инициалы, фамилия

Земельный участок				
вид объекта недвижимости				
Лист № 8 раздела 4.2		Всего листов раздела 4.2: 23		Всего разделов: 8
Всего листов выписки: 73				
28.10.2025г. № КУВИ-001/2025-198603823				
Кадастровый номер:		78:32:0001154:1502		
Сведения о характерных точках границы части (частей) земельного участка				
Учетный номер части: 78:32:0001154:1502/7				
Система координат				
Номер точки	Координаты, м		Описание закрепления на местности	Средняя квадратичная погрешность определения координат характерных точек границ земельного участка, м
	X	Y		
1	2	3	4	5
1	92545.81	112578.27	-	-
2	92545.16	112578.55	-	-
3	92545.1	112578.39	-	-
4	92542.47	112572.42	-	-
5	92541.66	112571.02	-	-
6	92541.46	112570.6	-	-
7	92541.38	112570.34	-	-
8	92541.38	112570	-	-
9	92541.46	112569.74	-	-
10	92541.7	112569.21	-	-
1	92545.81	112578.27	-	-

полное наименование должности		 ДОКУМЕНТ ПОДПИСАН ЭЛЕКТРОННОЙ ПОДПИСЬЮ Сертификат: 0091AA5A599507BC7E6D39D2DFA052F9A Владелец: ФЕДЕРАЛЬНАЯ СЛУЖБА ГОСУДАРСТВЕННОЙ РЕГИСТРАЦИИ, КАДАСТРА И КАРТОГРАФИИ Действителен: с 16.09.2025 по 10.12.2026	инициалы, фамилия

Земельный участок			
вид объекта недвижимости			
Лист № 9 раздела 4.2	Всего листов раздела 4.2: 23	Всего разделов: 8	Всего листов выписки: 73

28.10.2025г. № КУВИ-001/2025-198603823

Кадастровый номер: 78:32:0001154:1502

Сведения о характерных точках границы части (частей) земельного участка				
Учетный номер части: 78:32:0001154:1502/8				
Система координат МСК-78, зона 1				
Номер точки	Координаты, м		Описание закрепления на местности	Средняя квадратичная погрешность определения координат характерных точек границ земельного участка, м
	X	Y		
1	2	3	4	5
1	92537.88	112553.2	-	0.1
2	92543.64	112565.85	-	0.1
3	92540.76	112567.13	-	0.1
4	92541.09	112567.85	-	0.1
5	92540.84	112568.47	-	0.1
6	92534.05	112571.46	-	0.1
7	92538.68	112581.4	-	0.1
8	92535.09	112583	-	0.1
9	92501.4	112598.04	-	0.1
10	92497.54	112589.56	-	0.1
11	92496.28	112590.14	-	0.1
12	92493.14	112583.39	-	0.1
13	92494.4	112582.81	-	0.1
14	92494.34	112582.68	-	0.1
15	92494.47	112582.62	-	0.1
16	92491.66	112576.4	-	0.1
17	92491.69	112576.25	-	0.1
18	92491.66	112575.99	-	0.1
19	92491.66	112575.47	-	0.1
20	92491.72	112575.21	-	0.1
21	92491.82	112574.97	-	0.1
22	92491.95	112574.75	-	0.1
23	92492.37	112574.24	-	0.1
24	92492.52	112574.01	-	0.1



ДОКУМЕНТ ПОДПИСАН
ЭЛЕКТРОННОЙ ПОДПИСЬЮ

Сертификат: 0091AAF5A599507BC7E6D39D2DFA052F9A

Владелец: ФЕДЕРАЛЬНАЯ СЛУЖБА ГОСУДАРСТВЕННОЙ

РЕГИСТРАЦИИ, КАДАСТРА И КАРТОГРАФИИ

Действителен: с 16.09.2025 по 10.12.2026

полное наименование должности

инициалы, фамилия

Земельный участок					
вид объекта недвижимости					
Лист № 10 раздела 4.2		Всего листов раздела 4.2: 23		Всего разделов: 8	Всего листов выписки: 73
28.10.2025г. № КУВИ-001/2025-198603823					
Кадастровый номер:			78:32:0001154:1502		
1	2	3	4	5	
25	92510.16	112565.84	-	0.1	
26	92509.72	112564.89	-	0.1	
27	92512.27	112563.71	-	0.1	
28	92512.71	112564.66	-	0.1	
29	92518.9	112561.79	-	0.1	
30	92518.97	112561.94	-	0.1	
31	92535.69	112554.18	-	0.1	
1	92537.88	112553.2	-	0.1	

полное наименование должности		 <p>ДОКУМЕНТ ПОДПИСАН ЭЛЕКТРОННОЙ ПОДПИСЬЮ</p> <p>Сертификат: 0091AAF5A599507BC7E6D39D2DFA052F9A</p> <p>Владелец: ФЕДЕРАЛЬНАЯ СЛУЖБА ГОСУДАРСТВЕННОЙ РЕГИСТРАЦИИ, КАДАСТРА И КАРТОГРАФИИ</p> <p>Действителен: с 16.09.2025 по 10.12.2026</p>	инициалы, фамилия

Земельный участок			
вид объекта недвижимости			
Лист № 11 раздела 4.2	Всего листов раздела 4.2: 23	Всего разделов: 8	Всего листов выписки: 73

28.10.2025г. № КУВИ-001/2025-198603823

Кадастровый номер: 78:32:0001154:1502

Сведения о характерных точках границы части (частей) земельного участка				
Учетный номер части: 78:32:0001154:1502/9				
Система координат МСК-78, зона 1				
Номер точки	Координаты, м		Описание закрепления на местности	Средняя квадратичная погрешность определения координат характерных точек границ земельного участка, м
	X	Y		
1	2	3	4	5
1	92542.06	112570	-	0.1
2	92545.81	112578.27	-	0.1
3	92537.89	112581.75	-	0.1
4	92537.25	112581.25	-	0.1
5	92536.86	112580.66	-	0.1
6	92534.79	112581.49	-	0.1
7	92533.27	112581.85	-	0.1
8	92531.71	112581.7	-	0.1
9	92530.27	112581.1	-	0.1
10	92529.09	112580.08	-	0.1
11	92528.29	112578.73	-	0.1
12	92523.64	112580.59	-	0.1
13	92522.13	112580.95	-	0.1
14	92520.57	112580.8	-	0.1
15	92519.13	112580.2	-	0.1
16	92517.94	112579.18	-	0.1
17	92517.15	112577.83	-	0.1
18	92516.79	112576.3	-	0.1
19	92516.92	112574.74	-	0.1
20	92517.54	112573.3	-	0.1
21	92518.56	112572.13	-	0.1
22	92519.91	112571.32	-	0.1
23	92529.18	112567.57	-	0.1
24	92530.69	112567.24	-	0.1

ДОКУМЕНТ ПОДПИСАН
ЭЛЕКТРОННОЙ ПОДПИСЬЮ


Сертификат: 0091AAF5A599507BC7E6D39D2DFA052F9A

Владелец: ФЕДЕРАЛЬНАЯ СЛУЖБА ГОСУДАРСТВЕННОЙ
РЕГИСТРАЦИИ, КАДАСТРА И КАРТОГРАФИИ
Действителен: с 16.09.2025 по 10.12.2026

полное наименование должности

инициалы, фамилия

Земельный участок					
вид объекта недвижимости					
Лист № 12 раздела 4.2		Всего листов раздела 4.2: 23		Всего разделов: 8	Всего листов выписки: 73
28.10.2025г. № КУВИ-001/2025-198603823					
Кадастровый номер:			78:32:0001154:1502		
1	2	3	4	5	
25	92532.25	112567.36	-	0.1	
26	92533.69	112567.99	-	0.1	
27	92534.88	112569.01	-	0.1	
28	92535.69	112570.33	-	0.1	
29	92537.53	112569.58	-	0.1	
30	92539.06	112569.25	-	0.1	
31	92540.62	112569.37	-	0.1	
1	92542.06	112570	-	0.1	

полное наименование должности		 <p>ДОКУМЕНТ ПОДПИСАН ЭЛЕКТРОННОЙ ПОДПИСЬЮ</p> <p>Сертификат: 0091AAF5A599507BC7E6D39D2DFA052F9A</p> <p>Владелец: ФЕДЕРАЛЬНАЯ СЛУЖБА ГОСУДАРСТВЕННОЙ РЕГИСТРАЦИИ, КАДАСТРА И КАРТОГРАФИИ</p> <p>Действителен: с 16.09.2025 по 10.12.2026</p>	инициалы, фамилия

Земельный участок			
вид объекта недвижимости			

Лист № 13 раздела 4.2	Всего листов раздела 4.2: 23	Всего разделов: 8	Всего листов выписки: 73
-----------------------	------------------------------	-------------------	--------------------------

28.10.2025г. № КУВИ-001/2025-198603823

Кадастровый номер:	78:32:0001154:1502
--------------------	--------------------

Сведения о характерных точках границы части (частей) земельного участка

Учетный номер части: 78:32:0001154:1502/10

Система координат МСК-78, зона 1

Номер точки	Координаты, м		Описание закрепления на местности	Средняя квадратичная погрешность определения координат характерных точек границ земельного участка, м
	X	Y		
1	2	3	4	5
1	92537.88	112553.2	-	0.1
2	92543.64	112565.85	-	0.1
3	92540.76	112567.13	-	0.1
4	92543.86	112573.96	-	0.1
5	92543.74	112573.96	-	0.1
6	92541.37	112575.31	-	0.1
7	92540.91	112575.54	-	0.1
8	92540.44	112575.7	-	0.1
9	92539.72	112575.87	-	0.1
10	92538.26	112576.06	-	0.1
11	92537.65	112576.1	-	0.1
12	92537.03	112576.06	-	0.1
13	92536.43	112575.96	-	0.1
14	92535.56	112575.65	-	0.1
15	92535.01	112575.37	-	0.1
16	92534.51	112575.01	-	0.1
17	92534.05	112574.6	-	0.1
18	92533.65	112574.14	-	0.1
19	92533.3	112573.62	-	0.1
20	92533.03	112573.08	-	0.1
21	92532.82	112572.5	-	0.1
22	92532.68	112571.9	-	0.1
23	92532.62	112571.28	-	0.1
24	92532.64	112570.67	-	0.1



ДОКУМЕНТ ПОДПИСАН
ЭЛЕКТРОННОЙ ПОДПИСЬЮ

Сертификат: 0091AAF5A599507BC7E6D39D2DFA052F9A

Владелец: ФЕДЕРАЛЬНАЯ СЛУЖБА ГОСУДАРСТВЕННОЙ

РЕГИСТРАЦИИ, КАДАСТРА И КАРТОГРАФИИ

Действителен: с 16.09.2025 по 10.12.2026

полное наименование должности

инициалы, фамилия

Земельный участок			
вид объекта недвижимости			

Лист № 14 раздела 4.2	Всего листов раздела 4.2: 23	Всего разделов: 8	Всего листов выписки: 73
-----------------------	------------------------------	-------------------	--------------------------

28.10.2025г. № КУВИ-001/2025-198603823

Кадастровый номер: 78:32:0001154:1502

1	2	3	4	5
25	92532.73	112570.06	-	0.1
26	92532.89	112569.47	-	0.1
27	92533.13	112568.9	-	0.1
28	92533.43	112568.36	-	0.1
29	92533.8	112567.87	-	0.1
30	92534.23	112567.42	-	0.1
31	92534.7	112567.04	-	0.1
32	92535.23	112566.71	-	0.1
33	92535.5	112566.57	-	0.1
34	92535.95	112566.39	-	0.1
35	92532.8	112559.18	-	0.1
36	92531.59	112556.08	-	0.1
37	92535.69	112554.18	-	0.1
1	92537.88	112553.2	-	0.1

полное наименование должности	 <p>ДОКУМЕНТ ПОДПИСАН ЭЛЕКТРОННОЙ ПОДПИСЬЮ</p> <p>Сертификат: 0091AAF5A599507BC7E6D39D2DFA052F9A</p> <p>Владелец: ФЕДЕРАЛЬНАЯ СЛУЖБА ГОСУДАРСТВЕННОЙ РЕГИСТРАЦИИ, КАДАСТРА И КАРТОГРАФИИ</p> <p>Действителен: с 16.09.2025 по 10.12.2026</p>	инициалы, фамилия

Земельный участок			
вид объекта недвижимости			

Лист № 15 раздела 4.2	Всего листов раздела 4.2: 23	Всего разделов: 8	Всего листов выписки: 73
-----------------------	------------------------------	-------------------	--------------------------

28.10.2025г. № КУВИ-001/2025-198603823


Кадастровый номер: 78:32:0001154:1502

Сведения о характерных точках границы части (частей) земельного участка

Учетный номер части: 78:32:0001154:1502/11

Система координат МСК-78, зона 1

Номер точки	Координаты, м		Описание закрепления на местности	Средняя квадратичная погрешность определения координат характерных точек границ земельного участка, м
	X	Y		
1	2	3	4	5
1	92513.61	112564.24	-	0.1
2	92513.58	112564.42	-	0.1
3	92513.51	112564.71	-	0.1
4	92513.31	112565.3	-	0.1
5	92512.88	112566.11	-	0.1
6	92512.3	112566.84	-	0.1
7	92511.85	112567.25	-	0.1
8	92511.35	112567.61	-	0.1
9	92510.81	112567.91	-	0.1
10	92510.24	112568.13	-	0.1
11	92509.64	112568.29	-	0.1
12	92509.03	112568.37	-	0.1
13	92508.42	112568.37	-	0.1
14	92507.8	112568.3	-	0.1
15	92507.21	112568.16	-	0.1
16	92506.63	112567.94	-	0.1
17	92506.16	112567.69	-	0.1
18	92510.16	112565.84	-	0.1
19	92509.72	112564.89	-	0.1
20	92512.27	112563.71	-	0.1
21	92512.71	112564.66	-	0.1
1	92513.61	112564.24	-	0.1

полное наименование должности	 <p>ДОКУМЕНТ ПОДПИСАН ЭЛЕКТРОННОЙ ПОДПИСЬЮ</p> <p>Сертификат: 0091AAF5A599507BC7E6D39D2DFA052F9A</p> <p>Владелец: ФЕДЕРАЛЬНАЯ СЛУЖБА ГОСУДАРСТВЕННОЙ РЕГИСТРАЦИИ, КАДАСТРА И КАРТОГРАФИИ</p> <p>Действителен: с 16.09.2025 по 10.12.2026</p>	инициалы, фамилия

Земельный участок			
вид объекта недвижимости			
Лист № 16 раздела 4.2	Всего листов раздела 4.2: 23	Всего разделов: 8	Всего листов выписки: 73

28.10.2025г. № КУВИ-001/2025-198603823	
Кадастровый номер:	78:32:0001154:1502


Сведения о характерных точках границы части (частей) земельного участка			
Учетный номер части: 78:32:0001154:1502/12			
Система координат МСК-78, зона 1			

Номер точки	Координаты, м		Описание закрепления на местности	Средняя квадратичная погрешность определения координат характерных точек границ земельного участка, м
	X	Y		
1	2	3	4	5
1	92520.39	112589.56	-	0.1
2	92501.4	112598.04	-	0.1
3	92500.23	112595.48	-	0.1
4	92502.52	112594.46	-	0.1
5	92508.11	112591.93	-	0.1
6	92515.81	112589.01	-	0.1
7	92516.45	112588.82	-	0.1
8	92517.01	112588.72	-	0.1
9	92517.45	112588.69	-	0.1
10	92517.93	112588.7	-	0.1
11	92518.37	112588.75	-	0.1
12	92518.84	112588.85	-	0.1
13	92519.26	112588.98	-	0.1
14	92519.71	112589.17	-	0.1
15	92520.06	112589.35	-	0.1
1	92520.39	112589.56	-	0.1

полное наименование должности	 ДОКУМЕНТ ПОДПИСАН ЭЛЕКТРОННОЙ ПОДПИСЬЮ Сертификат: 0091AAF5A599507BC7E6D39D2DFA052F9A Владелец: ФЕДЕРАЛЬНАЯ СЛУЖБА ГОСУДАРСТВЕННОЙ РЕГИСТРАЦИИ, КАДАСТРА И КАРТОГРАФИИ Действителен: с 16.09.2025 по 10.12.2026	инициалы, фамилия

Земельный участок			
вид объекта недвижимости			
Лист № 17 раздела 4.2	Всего листов раздела 4.2: 23	Всего разделов: 8	Всего листов выписки: 73
28.10.2025г. № КУВИ-001/2025-198603823			
Кадастровый номер:		78:32:0001154:1502	

Сведения о характерных точках границы части (частей) земельного участка				
Учетный номер части: 78:32:0001154:1502/13				
Система координат МСК-78, зона 1				
Номер точки	Координаты, м		Описание закрепления на местности	Средняя квадратичная погрешность определения координат характерных точек границ земельного участка, м
	X	Y		
1	2	3	4	5
1	92537.88	112553.2	-	0.1
2	92539.96	112557.77	-	0.1
3	92539.58	112557.78	-	0.1
4	92539.27	112557.77	-	0.1
5	92538.96	112557.74	-	0.1
6	92538.66	112557.69	-	0.1
7	92537.77	112557.43	-	0.1
8	92537.22	112557.17	-	0.1
9	92536.7	112556.84	-	0.1
10	92536.22	112556.45	-	0.1
11	92535.8	112556	-	0.1
12	92535.43	112555.51	-	0.1
13	92535.27	112555.24	-	0.1
14	92534.92	112554.54	-	0.1
15	92535.69	112554.18	-	0.1
1	92537.88	112553.2	-	0.1

полное наименование должности	 ДОКУМЕНТ ПОДПИСАН ЭЛЕКТРОННОЙ ПОДПИСЬЮ Сертификат: 0091AAF5A599507BC7E6D39D2DFA052F9A Владелец: ФЕДЕРАЛЬНАЯ СЛУЖБА ГОСУДАРСТВЕННОЙ РЕГИСТРАЦИИ, КАДАСТРА И КАРТОГРАФИИ Действителен: с 16.09.2025 по 10.12.2026	инициалы, фамилия

Земельный участок			
вид объекта недвижимости			
Лист № 18 раздела 4.2	Всего листов раздела 4.2: 23	Всего разделов: 8	Всего листов выписки: 73
28.10.2025г. № КУВИ-001/2025-198603823			
Кадастровый номер:		78:32:0001154:1502	

Сведения о характерных точках границы части (частей) земельного участка				
Учетный номер части: 78:32:0001154:1502/14				
Система координат МСК-78, зона 1				
Номер точки	Координаты, м		Описание закрепления на местности	Средняя квадратичная погрешность определения координат характерных точек границ земельного участка, м
	X	Y		
1	2	3	4	5
1	92501.42	112569.89	-	0.1
2	92501.89	112571.12	-	0.1
3	92502.08	112571.7	-	0.1
4	92502.19	112572.31	-	0.1
5	92502.22	112572.93	-	0.1
6	92502.21	112573.23	-	0.1
7	92502.18	112573.54	-	0.1
8	92502.13	112573.84	-	0.1
9	92502.06	112574.14	-	0.1
10	92501.98	112574.44	-	0.1
11	92501.87	112574.73	-	0.1
12	92501.75	112575.01	-	0.1
13	92501.61	112575.29	-	0.1
14	92501.46	112575.55	-	0.1
15	92501.29	112575.81	-	0.1
16	92501.1	112576.05	-	0.1
17	92500.9	112576.29	-	0.1
18	92500.68	112576.51	-	0.1
19	92500.46	112576.71	-	0.1
20	92500.21	112576.91	-	0.1
21	92499.96	112577.08	-	0.1
22	92499.43	112577.39	-	0.1
23	92498.86	112577.62	-	0.1
24	92498.27	112577.79	-	0.1

полное наименование должности	<div> <div>  <div> ДОКУМЕНТ ПОДПИСАН ЭЛЕКТРОННОЙ ПОДПИСЬЮ </div> </div> <div> Сертификат: 0091AAF5A599507BC7E6D39D2DFA052F9A Владелец: ФЕДЕРАЛЬНАЯ СЛУЖБА ГОСУДАРСТВЕННОЙ РЕГИСТРАЦИИ, КАДАСТРА И КАРТОГРАФИИ Действителен: с 16.09.2025 по 10.12.2026 </div> </div>	инициалы, фамилия


Земельный участок			
вид объекта недвижимости			

Лист № 19 раздела 4.2	Всего листов раздела 4.2: 23	Всего разделов: 8	Всего листов выписки: 73
-----------------------	------------------------------	-------------------	--------------------------

28.10.2025г. № КУВИ-001/2025-198603823

Кадастровый номер: 78:32:0001154:1502

1	2	3	4	5
25	92497.66	112577.88	-	0.1
26	92497.04	112577.9	-	0.1
27	92496.43	112577.84	-	0.1
28	92496.18	112577.98	-	0.1
29	92495.9	112578.12	-	0.1
30	92495.33	112578.35	-	0.1
31	92495.03	112578.43	-	0.1
32	92494.43	112578.55	-	0.1
33	92493.81	112578.59	-	0.1
34	92493.2	112578.55	-	0.1
35	92492.58	112578.44	-	0.1
36	92491.66	112576.4	-	0.1
37	92491.69	112576.25	-	0.1
38	92491.66	112575.99	-	0.1
39	92491.66	112575.47	-	0.1
40	92491.72	112575.21	-	0.1
41	92491.82	112574.97	-	0.1
42	92491.95	112574.75	-	0.1
43	92492.37	112574.24	-	0.1
44	92492.52	112574.01	-	0.1
1	92501.42	112569.89	-	0.1

полное наименование должности	 <p>ДОКУМЕНТ ПОДПИСАН ЭЛЕКТРОННОЙ ПОДПИСЬЮ</p> <p>Сертификат: 0091AAF5A599507BC7E6D39D2DFA052F9A</p> <p>Владелец: ФЕДЕРАЛЬНАЯ СЛУЖБА ГОСУДАРСТВЕННОЙ РЕГИСТРАЦИИ, КАДАСТРА И КАРТОГРАФИИ</p> <p>Действителен: с 16.09.2025 по 10.12.2026</p>	инициалы, фамилия

Земельный участок			
вид объекта недвижимости			
Лист № 20 раздела 4.2	Всего листов раздела 4.2: 23	Всего разделов: 8	Всего листов выписки: 73


28.10.2025г. № КУВИ-001/2025-198603823	
Кадастровый номер:	78:32:0001154:1502

Сведения о характерных точках границы части (частей) земельного участка			
Учетный номер части: 78:32:0001154:1502/15			
Система координат МСК-78, зона 1			

Номер точки	Координаты, м		Описание закрепления на местности	Средняя квадратичная погрешность определения координат характерных точек границ земельного участка, м
	X	Y		
1	2	3	4	5
1	92516.07	112591.49	-	0.1
2	92501.4	112598.04	-	0.1
3	92500.48	112596.02	-	0.1
4	92511.25	112591.12	-	0.1
5	92511.61	112590.98	-	0.1
6	92511.98	112590.85	-	0.1
7	92512.42	112590.75	-	0.1
8	92512.97	112590.68	-	0.1
9	92513.34	112590.67	-	0.1
10	92513.65	112590.68	-	0.1
11	92513.95	112590.71	-	0.1
12	92514.26	112590.76	-	0.1
13	92514.42	112590.79	-	0.1
14	92515.01	112590.96	-	0.1
15	92515.43	112591.14	-	0.1
16	92515.7	112591.27	-	0.1
1	92516.07	112591.49	-	0.1

полное наименование должности	 ДОКУМЕНТ ПОДПИСАН ЭЛЕКТРОННОЙ ПОДПИСЬЮ Сертификат: 0091AAF5A599507BC7E6D39D2DFA052F9A Владелец: ФЕДЕРАЛЬНАЯ СЛУЖБА ГОСУДАРСТВЕННОЙ РЕГИСТРАЦИИ, КАДАСТРА И КАРТОГРАФИИ Действителен: с 16.09.2025 по 10.12.2026	инициалы, фамилия

Земельный участок					
вид объекта недвижимости					
Лист № 21 раздела 4.2		Всего листов раздела 4.2: 23		Всего разделов: 8	Всего листов выписки: 73
28.10.2025г. № КУВИ-001/2025-198603823					
Кадастровый номер:			78:32:0001154:1502		
Сведения о характерных точках границы части (частей) земельного участка					
Учетный номер части: 78:32:0001154:1502/16					
Система координат МСК-78, зона 1					
Номер точки	Координаты, м		Описание закрепления на местности	Средняя квадратичная погрешность определения координат характерных точек границ земельного участка, м	
	X	Y			
1	2	3	4	5	
1	92535.03	112554.49	-	0.1	
2	92537.88	112553.2	-	0.1	
3	92543.64	112565.85	-	0.1	
4	92540.76	112567.13	-	0.1	
1	92535.03	112554.49	-	0.1	

полное наименование должности		 <p>ДОКУМЕНТ ПОДПИСАН ЭЛЕКТРОННОЙ ПОДПИСЬЮ</p> <p>Сертификат: 0091AAF5A599507BC7E6D39D2DFA052F9A</p> <p>Владелец: ФЕДЕРАЛЬНАЯ СЛУЖБА ГОСУДАРСТВЕННОЙ РЕГИСТРАЦИИ, КАДАСТРА И КАРТОГРАФИИ</p> <p>Действителен: с 16.09.2025 по 10.12.2026</p>	инициалы, фамилия

Земельный участок			
вид объекта недвижимости			

Лист № 22 раздела 4.2	Всего листов раздела 4.2: 23	Всего разделов: 8	Всего листов выписки: 73
-----------------------	------------------------------	-------------------	--------------------------

28.10.2025г. № КУВИ-001/2025-198603823

Кадастровый номер: 78:32:0001154:1502

Сведения о характерных точках границы части (частей) земельного участка

Учетный номер части: 78:32:0001154:1502/17

Система координат

Номер точки	Координаты, м		Описание закрепления на местности	Средняя квадратичная погрешность определения координат характерных точек границ земельного участка, м
	X	Y		
1	2	3	4	5
1	92510.04	112565.57	-	-
2	92509.72	112564.89	-	-
3	92512.27	112563.71	-	-
4	92512.63	112564.49	-	-
5	92510.04	112565.57	-	-
1	92534.35	112554.85	-	-
2	92528.38	112557.8	-	-
3	92518.76	112562.16	-	-
4	92518.21	112562.32	-	-
5	92516.81	112562.76	-	-
6	92518.9	112561.79	-	-
7	92518.97	112561.94	-	-
8	92534.96	112554.52	-	-
9	92534.35	112554.85	-	-

полное наименование должности	 ДОКУМЕНТ ПОДПИСАН ЭЛЕКТРОННОЙ ПОДПИСЬЮ Сертификат: 0091AAF5A599507BC7E6D39D2DFA052F9A Владелец: ФЕДЕРАЛЬНАЯ СЛУЖБА ГОСУДАРСТВЕННОЙ РЕГИСТРАЦИИ, КАДАСТРА И КАРТОГРАФИИ Действителен: с 16.09.2025 по 10.12.2026	инициалы, фамилия

Земельный участок			
вид объекта недвижимости			

Лист № 23 раздела 4.2	Всего листов раздела 4.2: 23	Всего разделов: 8	Всего листов выписки: 73
-----------------------	------------------------------	-------------------	--------------------------

28.10.2025г. № КУВИ-001/2025-198603823


Кадастровый номер: 78:32:0001154:1502

Сведения о характерных точках границы части (частей) земельного участка

Учетный номер части: 78:32:0001154:1502/18

Система координат

Номер точки	Координаты, м		Описание закрепления на местности	Средняя квадратичная погрешность определения координат характерных точек границ земельного участка, м
	X	Y		
1	2	3	4	5
1	92543.64	112565.85	-	-
2	92540.76	112567.13	-	-
3	92543.86	112573.98	-	-
4	92543.74	112573.97	-	-
5	92541.45	112575.27	-	-
6	92540.61	112575.49	-	-
7	92539.64	112575.88	-	-
8	92538.28	112576.06	-	-
9	92537.62	112576.1	-	-
10	92534.68	112575.14	-	-
11	92532.87	112572.64	-	-
12	92532.87	112569.56	-	-
13	92534.68	112567.06	-	-
14	92536.01	112566.53	-	-
15	92535.29	112564.89	-	-
16	92532.8	112559.18	-	-
17	92532.73	112559.01	-	-
18	92531.59	112556.08	-	-
19	92535.69	112554.18	-	-
20	92537.88	112553.2	-	-
21	92543.64	112565.85	-	-

полное наименование должности	 <p>ДОКУМЕНТ ПОДПИСАН ЭЛЕКТРОННОЙ ПОДПИСЬЮ</p> <p>Сертификат: 0091AAF5A599507BC7E6D39D2DFA052F9A</p> <p>Владелец: ФЕДЕРАЛЬНАЯ СЛУЖБА ГОСУДАРСТВЕННОЙ РЕГИСТРАЦИИ, КАДАСТРА И КАРТОГРАФИИ</p> <p>Действителен: с 16.09.2025 по 10.12.2026</p>	инициалы, фамилия


Филиал публично-правовой компании "Роскадастр" по Санкт-Петербургу
полное наименование органа регистрации прав
Выписка из Единого государственного реестра недвижимости об объекте недвижимости

Сведения о характеристиках объекта недвижимости


На основании запроса от 28.05.2025, поступившего на рассмотрение 28.05.2025, сообщаем, что согласно записям Единого государственного реестра недвижимости:

Раздел 1 Лист 1

Здание			
вид объекта недвижимости			
Лист № 1 раздела 1	Всего листов раздела 1: 2	Всего разделов: 5	Всего листов выписки: 11
28.05.2025г. № КУВИ-001/2025-113827201			
Кадастровый номер:	78:32:0001154:1011		
Номер кадастрового квартала:	78:32:0001154		
Дата присвоения кадастрового номера:	29.08.2012		
Ранее присвоенный государственный учетный номер:	Кадастровый номер 78:32:1154:0:25		
Местоположение:	г.Санкт-Петербург, Лермонтовский проспект, дом 14		
Площадь:	1786.6		
Назначение:	Нежилое		
Наименование:	данные отсутствуют		
Количество этажей, в том числе подземных этажей:	3, в том числе подземных подвал		
Материал наружных стен:	Кирпичные		
Год ввода в эксплуатацию по завершении строительства:	1917		
Год завершения строительства:	данные отсутствуют		
Кадастровая стоимость, руб.:	53695120.47		
Кадастровые номера иных объектов недвижимости, в пределах которых расположен объект недвижимости:	78:32:0001154:1502		
Кадастровые номера помещений, машино-мест, расположенных в здании или сооружении:	78:32:0001154:1158, 78:32:0001154:1159		
Кадастровые номера объектов недвижимости, из которых образован объект недвижимости:	данные отсутствуют		
Кадастровые номера образованных объектов недвижимости:	данные отсутствуют		
Сведения о включении объекта недвижимости в состав предприятия как имущественного комплекса:	данные отсутствуют		
Сведения о включении объекта недвижимости в состав единого недвижимого комплекса:	данные отсутствуют		
Виды разрешенного использования:	данные отсутствуют		


полное наименование должности	<div><div>ДОКУМЕНТ ПОДПИСАН ЭЛЕКТРОННОЙ ПОДПИСЬЮ</div><div>Сертификат: 009F0BDC181A023B64597F1E2579BEFB50</div><div>Владелец: ФЕДЕРАЛЬНАЯ СЛУЖБА ГОСУДАРСТВЕННОЙ РЕГИСТРАЦИИ, КАДАСТРА И КАРТОГРАФИИ</div><div>Действителен: с 02.08.2024 по 26.10.2025</div></div>	инициалы, фамилия

Здание			
вид объекта недвижимости			
Лист № 2 раздела 1	Всего листов раздела 1: 2	Всего разделов: 5	Всего листов выписки: 11
28.05.2025г. № КУВИ-001/2025-113827201			
Кадастровый номер:		78:32:0001154:1011	
Сведения о включении объекта недвижимости в реестр объектов культурного наследия:		данные отсутствуют	
Сведения о кадастровом инженере:		дата завершения кадастровых работ: 12.06.2008	
Сведения о признании многоквартирного дома аварийным и подлежащим сносу или реконструкции и (или) о признании жилого помещения, в том числе жилого дома, непригодным для проживания:		данные отсутствуют	
Статус записи об объекте недвижимости:		Сведения об объекте недвижимости имеют статус "актуальные, ранее учтенные"	
Особые отметки:		Сведения, необходимые для заполнения раздела: 6 - Сведения о частях объекта недвижимости, отсутствуют.	
Получатель выписки:		Кононенко Анна Анатольевна	


полное наименование должности		 ДОКУМЕНТ ПОДПИСАН ЭЛЕКТРОННОЙ ПОДПИСЬЮ Сертификат: 009F0BDC181A023B64597F1E2579BEFB50 Владелец: ФЕДЕРАЛЬНАЯ СЛУЖБА ГОСУДАРСТВЕННОЙ РЕГИСТРАЦИИ, КАДАСТРА И КАРТОГРАФИИ Действителен: с 02.08.2024 по 26.10.2025	инициалы, фамилия

Выписка из Единого государственного реестра недвижимости об объекте недвижимости
Сведения о зарегистрированных правах

Здание			
вид объекта недвижимости			
Лист № 1 раздела 2		Всего листов раздела 2: 2	Всего разделов: 5
Всего листов выписки: 11			
28.05.2025г. № КУВИ-001/2025-113827201			
Кадастровый номер:		78:32:0001154:1011	
1	Правообладатель (правообладатели):	1.1	ФЕДЕРАЛЬНОЕ ГОСУДАРСТВЕННОЕ БЮДЖЕТНОЕ УЧРЕЖДЕНИЕ КУЛЬТУРЫ "ГОСУДАРСТВЕННЫЙ АКАДЕМИЧЕСКИЙ МАРИИНСКИЙ ТЕАТР", ИНН: 7812024600
	Сведения о возможности предоставления третьим лицам персональных данных физического лица:	1.1.1	данные отсутствуют
2	Вид, номер, дата и время государственной регистрации права:	2.1	Оперативное управление 78:32:0001154:1011-78/011/2024-7 18.01.2024 11:01:28
3	Сведения об осуществлении государственной регистрации сделки, права без необходимого в силу закона согласия третьего лица, органа:	3.1	данные отсутствуют
4	Ограничение прав и обременение объекта недвижимости:	не зарегистрировано	
1	Правообладатель (правообладатели):	1.2	Российская Федерация
	Сведения о возможности предоставления третьим лицам персональных данных физического лица:	1.2.1	данные отсутствуют
2	Вид, номер, дата и время государственной регистрации права:	2.2	Собственность 78:32:0001154:1011-78/011/2024-6 12.01.2024 11:55:51
3	Сведения об осуществлении государственной регистрации сделки, права без необходимого в силу закона согласия третьего лица, органа:	3.2	данные отсутствуют
4	Ограничение прав и обременение объекта недвижимости:		
	4.1 вид:	Объект культурного наследия	
	дата государственной регистрации:	26.10.2023 16:11:42	
	номер государственной регистрации:	78:32:0001154:1011-78/011/2023-3	
	срок, на который установлены ограничение прав и обременение объекта недвижимости:	срок действия не установлен	
	лицо, в пользу которого установлены ограничение прав и обременение объекта недвижимости:	данные о правообладателе отсутствуют	
	сведения о возможности предоставления третьим лицам персональных данных физического лица	данные отсутствуют	

полное наименование должности	<div>  <div> ДОКУМЕНТ ПОДПИСАН ЭЛЕКТРОННОЙ ПОДПИСЬЮ </div> </div> <div> Сертификат: 009F0BDC181A023B64597F1E2579BEFB50 Владелец: ФЕДЕРАЛЬНАЯ СЛУЖБА ГОСУДАРСТВЕННОЙ РЕГИСТРАЦИИ, КАДАСТРА И КАРТОГРАФИИ Действителен: с 02.08.2024 по 26.10.2025 </div>	инициалы, фамилия

Здание				
вид объекта недвижимости				
Лист № 2 раздела 2		Всего листов раздела 2: 2	Всего разделов: 5	Всего листов выписки: 11
28.05.2025г. № КУВИ-001/2025-113827201				
Кадастровый номер:		78:32:0001154:1011		
		основание государственной регистрации:	Приказ Комитета по государственному контролю, использованию и охране памятников истории и культуры Санкт-Петербурга "Об утверждении Списка вновь выявленных объектов, представляющих историческую, научную, художественную или иную культурную ценность", № 15, выдан 20.02.2001	
		сведения об осуществлении государственной регистрации сделки, права, ограничения права без необходимого в силу закона согласия третьего лица, органа:	данные отсутствуют	
		сведения об управляющем залогом и о договоре управления залогом, если такой договор заключен для управления ипотекой:	данные отсутствуют	
		сведения о депозитарии, который осуществляет хранение обездвиженной документарной закладной или электронной закладной:		
		ведения о внесении изменений или дополнений в регистрационную запись об ипотеке:		
5	Договоры участия в долевом строительстве:		не зарегистрировано	
6	Заявленные в судебном порядке права требования:		данные отсутствуют	
7	Сведения о возможности предоставления третьим лицам персональных данных физического лица		данные отсутствуют	
8	Сведения о возражении в отношении зарегистрированного права:		данные отсутствуют	
9	Сведения о наличии решения об изъятии объекта недвижимости для государственных и муниципальных нужд:		данные отсутствуют	
10	Сведения о невозможности государственной регистрации без личного участия правообладателя или его законного представителя:		данные отсутствуют	
11	Правопритязания и сведения о наличии поступивших, но не рассмотренных заявлений о проведении государственной регистрации права (перехода, прекращения права), ограничения права или обременения объекта недвижимости, сделки в отношении объекта недвижимости:		отсутствуют	

		 ДОКУМЕНТ ПОДПИСАН ЭЛЕКТРОННОЙ ПОДПИСЬЮ Сертификат: 009F0BDC181A023B64597F1E2579BEFB50 Владелец: ФЕДЕРАЛЬНАЯ СЛУЖБА ГОСУДАРСТВЕННОЙ РЕГИСТРАЦИИ, КАДАСТРА И КАРТОГРАФИИ Действителен: с 02.08.2024 по 26.10.2025			
полное наименование должности					
		инициалы, фамилия			

Выписка из Единого государственного реестра недвижимости об объекте недвижимости

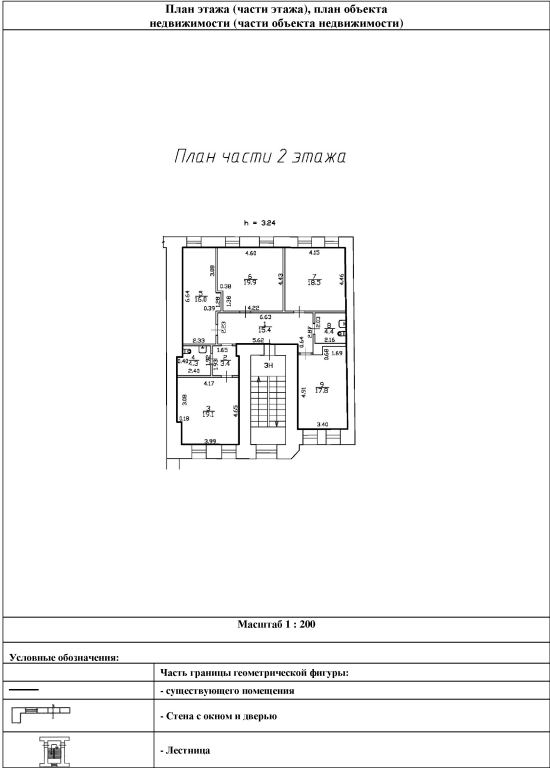
Перечень помещений, машино-мест, расположенных в здании, сооружении


Здание						
вид объекта недвижимости						
Лист № 1 раздела 7		Всего листов раздела 7: 1		Всего разделов: 5		Всего листов выписки: 11
28.05.2025г. № КУВИ-001/2025-113827201						
Кадастровый номер:			78:32:0001154:1011			
N п/п	Кадастровый номер помещения, машино-места	Номер этажа (этажей)	Обозначение (номер) помещения, машино-места на поэтажном плане	Назначение помещения	Вид разрешенного использования	Площадь, м2
1	78:32:0001154:1158	2	3Н	Нежилое	данные отсутствуют	118.8
2	78:32:0001154:1159	подвал, 1, 2, 3	1-Н,2-Н	Нежилое	данные отсутствуют	1666.6

Выписка из Единого государственного реестра недвижимости об объекте недвижимости

План расположения помещения, машино-места на этаже (плане этажа)

Здание			
вид объекта недвижимости			
Лист № 1 раздела 8	Всего листов раздела 8: 5	Всего разделов: 5	Всего листов выписки: 11
28.05.2025г. № КУВИ-001/2025-113827201			
Кадастровый номер: 78:32:0001154:1011		Номер этажа (этажей): 2	

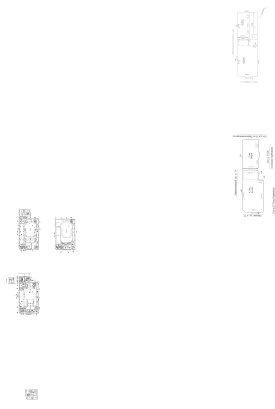





ДОКУМЕНТ ПОДПИСАН
ЭЛЕКТРОННОЙ ПОДПИСЬЮ

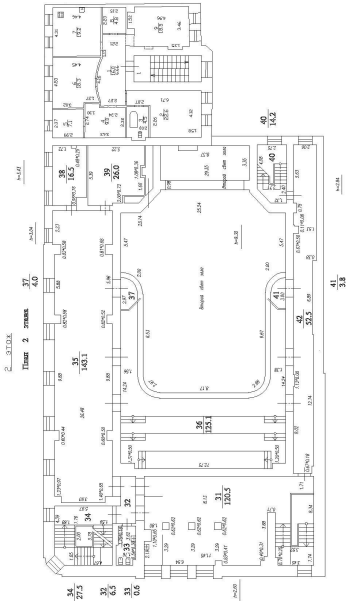
Сертификат: 009F0BDC181A023B64597F1E2579BEFB50
Владелец: ФЕДЕРАЛЬНАЯ СЛУЖБА ГОСУДАРСТВЕННОЙ
РЕГИСТРАЦИИ, КАДАСТРА И КАРТОГРАФИИ
Действителен: с 02.08.2024 по 26.10.2025

полное наименование должности	инициалы, фамилия
-------------------------------	-------------------


Здание			
вид объекта недвижимости			
Лист № 3 раздела 8	Всего листов раздела 8: 5	Всего разделов: 5	Всего листов выписки: 11
28.05.2025г. № КУВИ-001/2025-113827201			
Кадастровый номер: 78:32:0001154:1011		Номер этажа (этажей): 1	
<div></div>			
Масштаб 1			

полное наименование должности		ДОКУМЕНТ ПОДПИСАН ЭЛЕКТРОННОЙ ПОДПИСЬЮ	инициалы, фамилия
	Сертификат: 009F0BDC181A023B64597F1E2579BEFB50		
	Владелец: ФЕДЕРАЛЬНАЯ СЛУЖБА ГОСУДАРСТВЕННОЙ РЕГИСТРАЦИИ, КАДАСТРА И КАРТОГРАФИИ		
	Действителен: с 02.08.2024 по 26.10.2025		

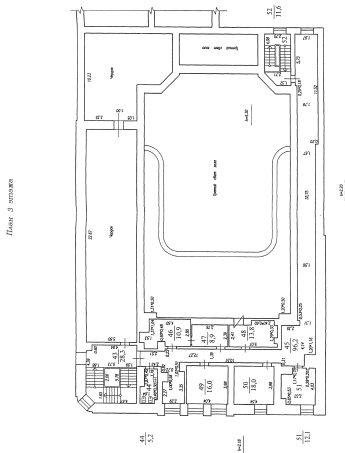
Здание			
вид объекта недвижимости			
Лист № 4 раздела 8	Всего листов раздела 8: 5	Всего разделов: 5	Всего листов выписки: 11
28.05.2025г. № КУВИ-001/2025-113827201			
Кадастровый номер: 78:32:0001154:1011		Номер этажа (этажей): 2	




Масштаб 1

полное наименование должности	<div><div></div><div>ДОКУМЕНТ ПОДПИСАН ЭЛЕКТРОННОЙ ПОДПИСЬЮ</div><div>Сертификат: 009F0BDC181A023B64597F1E2579BEFB50</div><div>Владелец: ФЕДЕРАЛЬНАЯ СЛУЖБА ГОСУДАРСТВЕННОЙ РЕГИСТРАЦИИ, КАДАСТРА И КАРТОГРАФИИ</div><div>Действителен: с 02.08.2024 по 26.10.2025</div></div>	инициалы, фамилия

Здание			
вид объекта недвижимости			
Лист № 5 раздела 8	Всего листов раздела 8: 5	Всего разделов: 5	Всего листов выписки: 11
28.05.2025г. № КУВИ-001/2025-113827201			
Кадастровый номер: 78:32:0001154:1011		Номер этажа (этажей): 3	



Масштаб 1

полное наименование должности		ДОКУМЕНТ ПОДПИСАН ЭЛЕКТРОННОЙ ПОДПИСЬЮ	инициалы, фамилия
	Сертификат: 009F0BDC181A023B64597F1E2579BEFB50		
	Владелец: ФЕДЕРАЛЬНАЯ СЛУЖБА ГОСУДАРСТВЕННОЙ РЕГИСТРАЦИИ, КАДАСТРА И КАРТОГРАФИИ Действителен: с 02.08.2024 по 26.10.2025		

Приложение № 8 к Акту

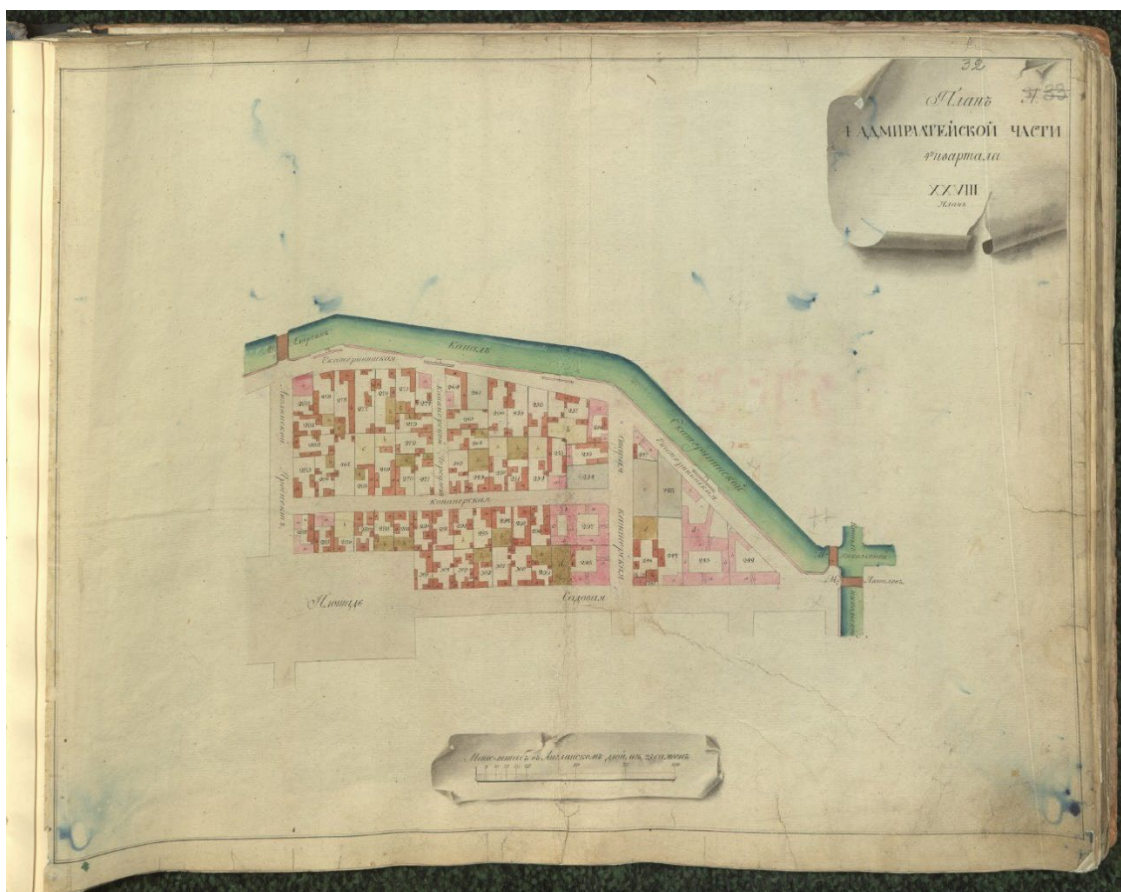
по результатам государственной историко-культурной экспертизы проекта обеспечения сохранности объекта культурного наследия регионального значения «Дом Ц.А. Кавоса» по адресу: Санкт-Петербург, Садовая ул., д. 73, литера А, и выявленного объекта культурного наследия «Дом Тонов» по адресу: Санкт-Петербург, Садовая улица, дом 71, литера А (Санкт-Петербург, Садовая ул. 71), при проведении земляных, строительных, мелиоративных, хозяйственных работ, указанных в ст. 30 Федерального закона № 73-ФЗ «Об объектах культурного наследия (памятниках истории и культуры) народов Российской Федерации», работ по использованию лесов и иных работ, включающего оценку воздействия таких работ на указанные объекты и содержащего меры по обеспечению сохранности указанных объектов, при проведении таких работ на земельном участке непосредственно связанном с земельными участками в границах территорий объектов культурного наследия, в ходе первоочередных и противоаварийных работ на объекте культурного наследия регионального значения «Дом Ш.З. Иофа с кинематографом» по адресу: Санкт-Петербург, Лермонтовский пр., дом 14, литера А, разработанного ООО «НИиПИ Спецреставрация» в 2025 году (шифр: 07-A2-2025-ОСОКН)

Материалы, содержащие информацию о ценности объектов с точки зрения истории, археологии, архитектуры, градостроительства, искусства, науки и техники, эстетики, этнологии или антропологии, социальной культуры

Историческая иконография
для объекта культурного наследия регионального значения «Дом Ц.А. Кавоса»
по адресу: Санкт-Петербург, Садовая ул., д. 73, литера А

Список иллюстраций

1. План 4 Адмиралтейской части 4 квартала. 1798 г. // ЦГИА СПб. Ф. 513. Оп. 168. Д. 3913. Л. 32.
2. Чертежи улиц центра Петербурга начала XIX века. 1818 г. Фрагмент // Источник: http://www.etomesto.ru/map-peterburg_rayony-xix-2 (дата обращения 27.10.2025).
3. План города Санкт-Петербурга 1820 года. Фрагмент // Источник: http://www.etomesto.ru/map-peterburg_plan-1820 (дата обращения 27.10.2025).
4. Аллер С. И. Указатель жилищ и зданий в Санктпетербурге или Адресная книга с планом и таблицею пожарных сигналов на 1823 год //СПб., 1822. С.57.
5. Подробный план Санкт-Петербурга 1828 года генерал-майора Шуберта. Фрагмент // Источник: https://retromap.ru/1418288_59.919909,30.296291 (дата обращения 27.10.2025).
6. Цылов Н. И. Атлас тринадцати частей С.-Петербурга с подробным изображением набережных, улиц, переулков, казенных и обывательских домов / Сост. Н[иколай] Цылов. - [Санкт-Петербург], 1849.
7. Генеральный план Дому чиновницы 9-го класса Екатерине Ивановой Савичевой, состоящему в 4 Адмиралтейской части в 4 квартале по Большой Садовой улице под №331. 1849 г. // Источник: ЦГИА СПб. Ф. 513. Оп. 102. Д. 3810. Л. 1.
8. Фасад дома принадлежащего Губернскому секретарю Цезарю Кавосу. В предполагаемом виде. 1853 г. // Источник: ЦГИА СПб. Ф. 513. Оп. 102. Д. 3810. Л. 3, 4.
9. Адресная книга города С.–Петербурга на 1892 г. / сост., при содействии Гор. обществ. упр., под ред. П.О. Яблонского. СПб.: Лештуковская паровая скоропечатня П.О. Яблонского, 1892.
10. План двора СПбургского купца Сергея Ивановича Колбасова. 1897 г. // Источник: ЦГИА СПб. Ф. 515. Оп. 4. Д. 1526. Л. 1 об., 2.
11. Фасад по Садовой улице. 1897 г. // Источник: ЦГИА СПб. Ф. 515. Оп. 4. Д. 1526. Л. 3.
12. План двора Потомств. Почетн. Гражданина Сергея Ивановича Колбасова. 1903 г. // Источник: ЦГИА СПб. Ф. 513. Оп. 102. Д. 3810. Л. 41 об.
13. Фасад дома №73 на Садовой улице. Фотография. Автор фото неизвестен. 1949 г. // Источник: ЦГАКФФД СПб. Фотодокументы. Оп.1ГР-47. Ед.хр.71532.
14. Общий вид фасада дома № 73 по улице Садовой (бывший дом архитектора Ц.А. Кавоса, 1853 г.). Фотография. Автор фото – Овчинников К.В. 2004 г. // Источник: ЦГАКФФД СПб. Фотодокументы. Оп.1АР-153. Ед.хр.212449.



1. План 4 Адмиралтейской части 4 квартала. 1798 г. // ЦГИА СПб. Ф. 513. Оп. 168. Д. 3913. Л. 32.



2. Чертежи улиц центра Петербурга начала XIX века. 1818 г. Фрагмент // Источник: http://www.etomesto.ru/map-peterburg_rayony-xix-2 (дата обращения 27.10.2025).



3. План города Санкт-Петербурга 1820 года. Фрагмент // Источник: http://www.etomesto.ru/map-peterburg_plan-1820 (дата обращения 27.10.2025).

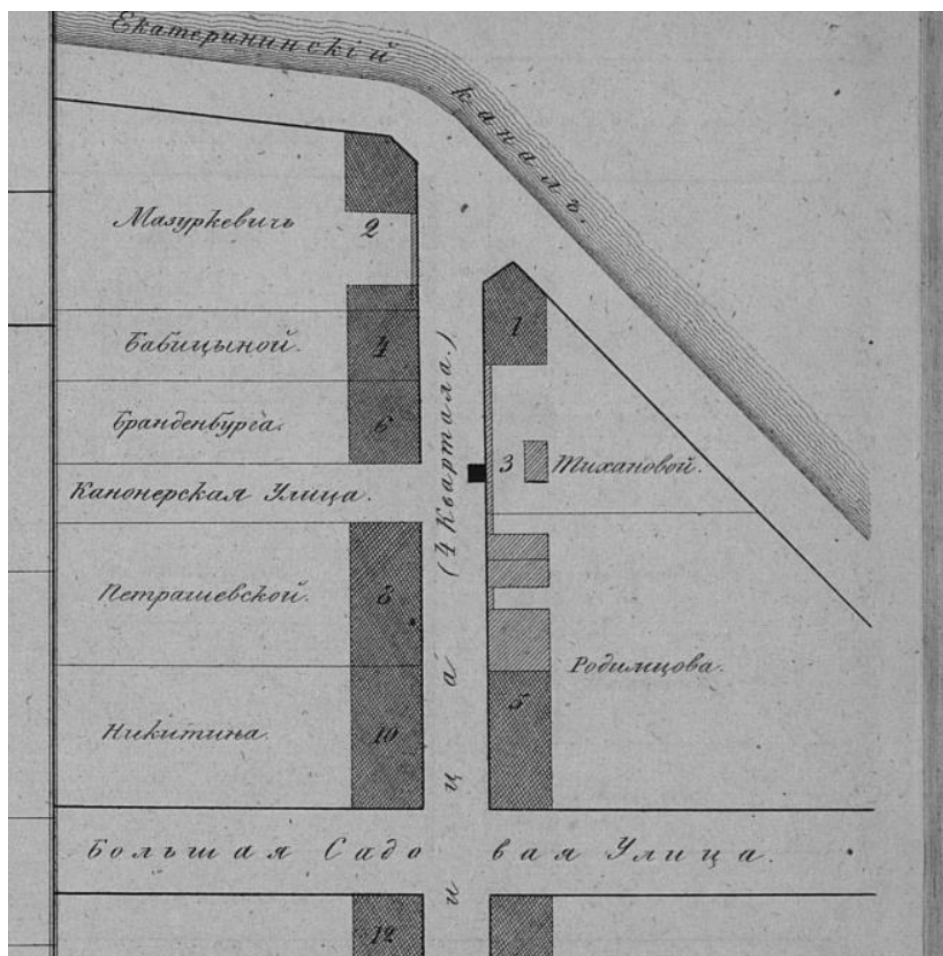
(39)

Нов.	4 й Адмиралтейской Части.	Ст.	Улицы.
316	{ Корелина, Губернс. Се- кретаря.	320	По
317		321	
318		322	
319	Кирьева, Капит. 1 ранга.	323	
320	Реуша, Кол. Совѣт.	324	Канонерской
321	Иванова, чинов. 9 класса.	325	
322	Васильева, мѣщанина.	326	
323	Фалѣева, купца жены.	327	
324	{ Фалѣевой, Надворной Со- вѣтницы.	328	
325		329	улицѣ.
326	{ Тиханова, купца.	330	По каналу.
327		331	По Грязной.
328	Копюмина, купца.	332	По широкой
329	Копюмина, куп. жены.	333	
330	Иванова, купца.	334	Садовой
331	Савичева, чин. 9 клас. жены.	335	улицѣ.
332	Тиханова, купца.	336	По каналу.
333	Пущина, Генер. Лейптен.	337	По
334	Гирша, Аптекаря.	338	


4. Аллер С. И. Указатель жилищ и зданий в Санктпетербурге или Адресная книга с планом и таблицею пожарных сигналов на 1823 год //СПб., 1822. С.57.




5. Подробный план Санкт-Петербурга 1828 года генерал-майора Шуберта. Фрагмент // Источник: https://retromap.ru/1418288_59.919909,30.296291 (дата обращения 27.10.2025).



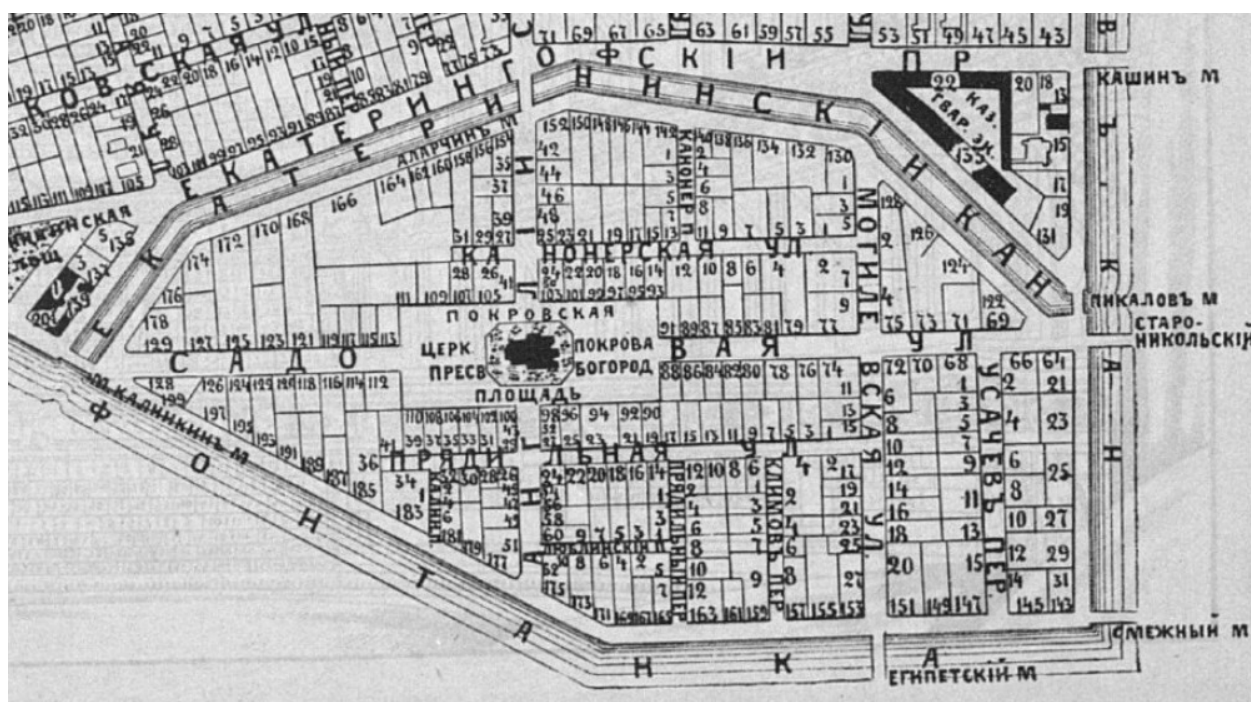
6. Цылов Н. И. Атлас тринадцати частей С.-Петербурга с подробным изображением набережных, улиц, переулков, казенных и обывательских домов / Сост. Н[иколай] Цылов. - [Санкт-Петербург], 1849.



7. Генеральный план Дому чиновницы 9-го класса Екатерине Ивановой Савичевой, состоящему в 4 Адмиралтейской части в 4 квартале по Большой Садовой улице под № 331. 1849 г. // Источник: ЦГИА СПб. Ф. 513. Оп. 102. Д. 3810. Л. 1.




8. Фасад дома принадлежащаго Губернскому секретарю Цезарю Кавосу. В предполагаемом виде. 1853 г. // Источник: ЦГИА СПб. Ф. 513. Оп. 102. Д. 3810. Л. 3, 4.



Садовая ул.		
Петрова, Н. С.	64	I 6
Маринск. приюта слѣп. дѣв.	66	— —
Гофманъ, Е. Ф.	68	— —
Дмитріева, П. М.	69	— —
Покровскаго, Н. В.	70	— —
Тонъ, Е. И.	71	— —
Ловейко, Л. И.	72	— —
Колбасова, И. С.	73	— —
Шустрова и Елифанова	74	— —
Самсоновой, М. С.	75	— —

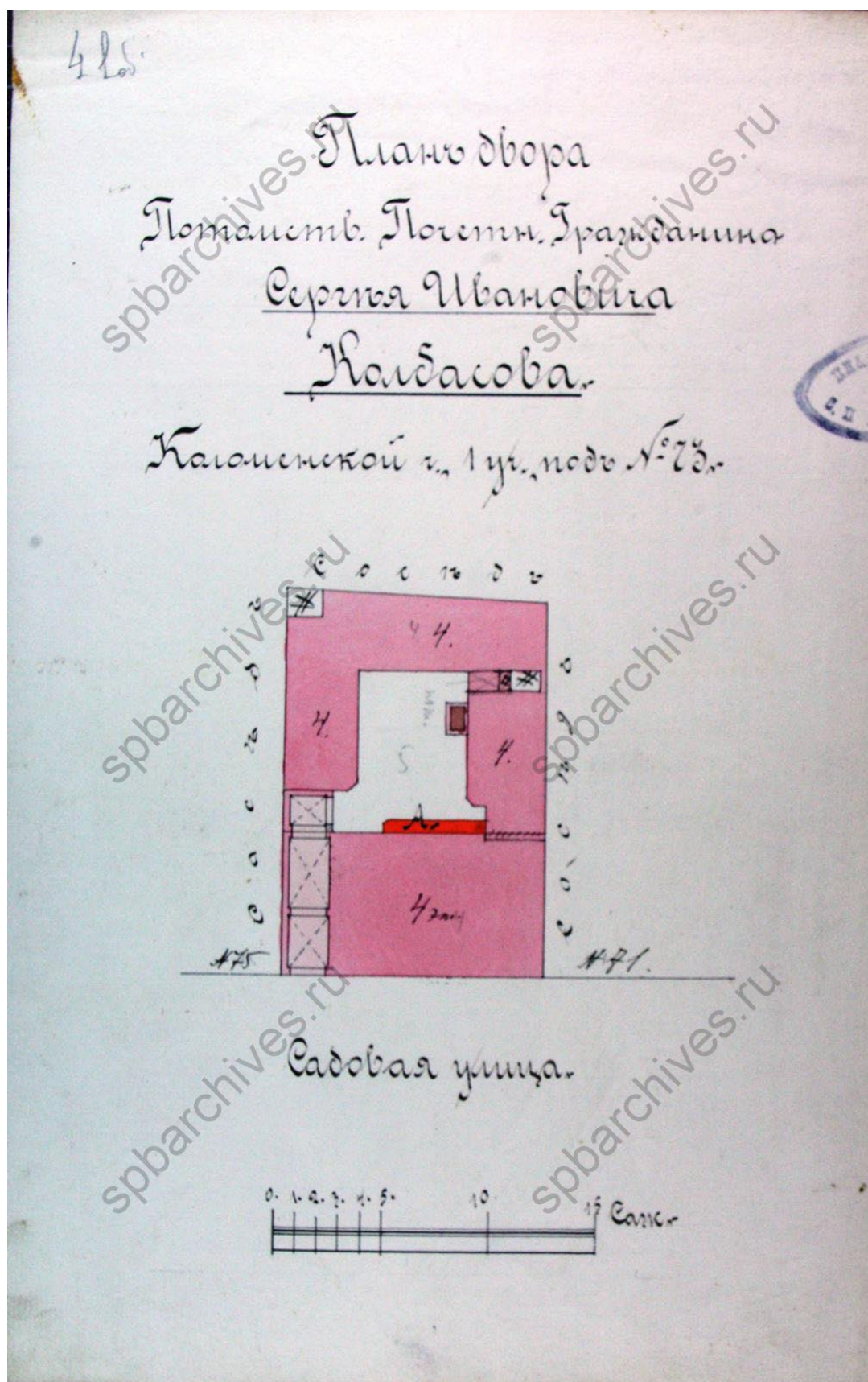
9. Адресная книга города С.-Петербурга на 1892 г. / сост., при содействии Гор. обществ. упр., под ред. П.О. Яблонского. СПб.: Лештуковская паровая скоропечатня П.О. Яблонского, 1892.



10. План двора СПбБургского купца Сергея Ивановича Колбасова. 1897 г. // Источник: ЦГИА СПб. Ф. 515. Оп. 4. Д. 1526. Л. 1 об., 2.



11. Фасад по Садовой улице. 1897 г. // Источник: ЦГИА СПб. Ф. 515. Оп. 4. Д. 1526. Л. 3.



12. План двора Потомств. Почетн. Гражданина Сергея Ивановича Колбасова. 1903 г. // Источник: ЦГИА СПб. Ф. 513. Оп. 102. Д. 3810. Л. 41 об.



13. Фасад дома №73 на Садовой улице. Фотография. Автор фото неизвестен. 1949 г. // Источник: ЦГАКФФД СПб. Фотодокументы. Оп.1ГР-47. Ед.хр.71532.

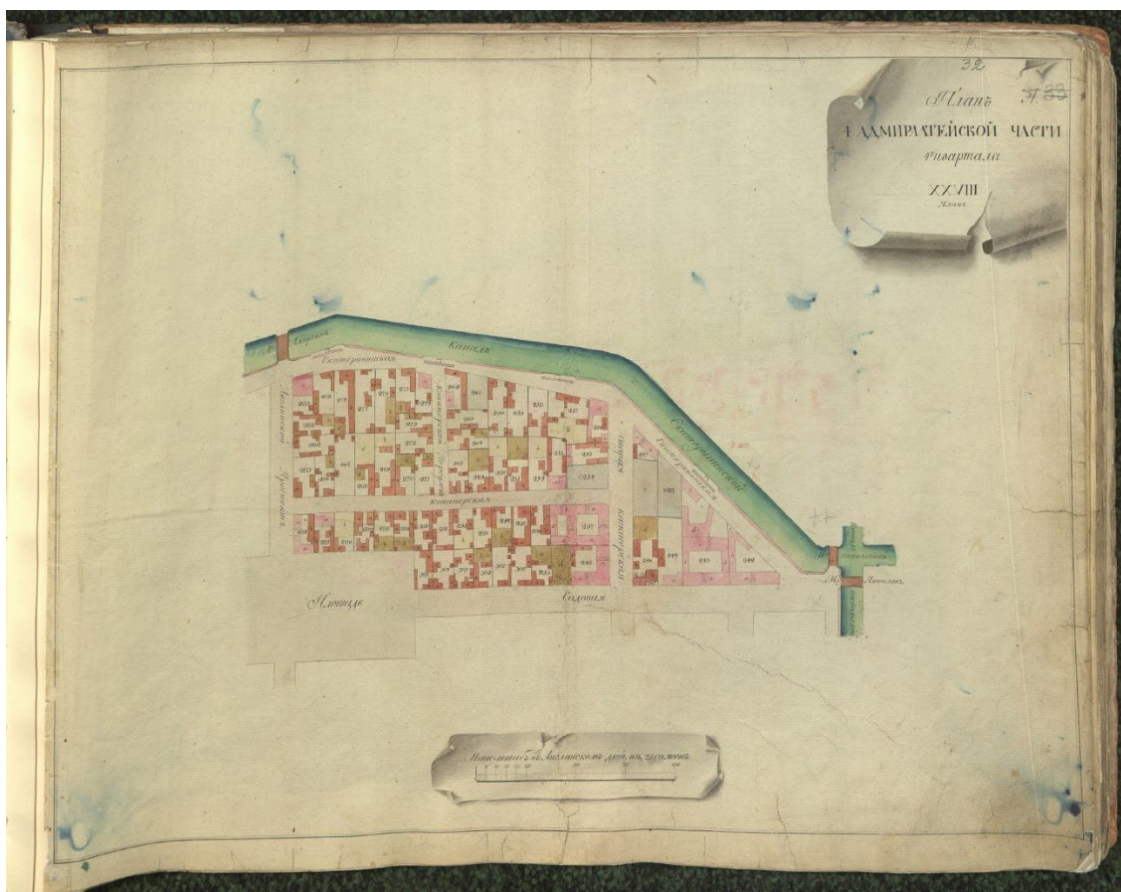


14. Общий вид фасада дома № 73 по улице Садовой (бывший дом архитектора Ц.А. Кавоса, 1853 г.). Фотография. Автор фото – Овчинников К.В. 2004 г. // Источник: ЦГАКФФД СПб. Фотодокументы. Оп.1АР-153. Ед.хр.212449.

**Историческая иконография для выявленного объекта культурного наследия
«Дом Тонов» по адресу: Санкт-Петербург, Садовая улица, дом 71, литера А
(Санкт-Петербург, Садовая ул. 71)**

Список иллюстраций

1. План 4 Адмиралтейской части 4 квартала. 1798 г. // ЦГИА СПб. Ф. 513. Оп. 168. Д. 3913. Л. 32.
2. Чертежи улиц центра Петербурга начала XIX века. 1818 г. Фрагмент // Источник: http://www.etomesto.ru/map-peterburg_rayony-xix-2 (дата обращения 27.10.2025).
3. План города Санкт-Петербурга 1820 года. Фрагмент // Источник: http://www.etomesto.ru/map-peterburg_plan-1820 (дата обращения 27.10.2025).
4. Аллер С. И. Указатель жилищ и зданий в Санктпетербурге или Адресная книга с планом и таблицею пожарных сигналов на 1823 год //СПб., 1822. С.57.
5. Подробный план Санкт-Петербурга 1828 года генерал-майора Шуберта. Фрагмент // Источник: https://retromap.ru/1418288_59.919909,30.296291 (дата обращения 27.10.2025).
6. Цылов Н. И. Атлас тринадцати частей С.-Петербурга с подробным изображением набережных, улиц, переулков, казенных и обывательских домов / Сост. Н[иколай] Цылов. [Санкт-Петербург], 1849.
7. Чертежи дома Е.И.Тон по Садовой ул.,71 и наб.Екатерининского кан., 124, 126. 1974 г. // Источник: ЦГИА СПб. Ф. 515. Оп. 4. Д. 1524. Л. 1.
8. Адресная книга города С.–Петербурга на 1892 г. / сост., при содействии Гор. обществ. упр., под ред. П.О. Яблонского. СПб.: Лештуковская паровая скоропечатня П.О. Яблонского, 1892.
9. План двора совладельцев г. Тон. 1910 г. // Источник: ЦГИА СПб. Ф. 515. Оп. 4. Д. 1524А. Л. 2.
10. Фасад по Садовой улице. 1910 г. // Источник: ЦГИА СПб. Ф. 515. Оп. 4. Д. 1524А. Л. 42-45.
11. План двора совладельцев г. Тон. 1916 г. // Источник: ЦГИА СПб. Ф. 513. Оп. 102. Д. 3808. Л. 1 об., 2.
12. Улица 3-го июля. Фотография. Автор фото неизвестен. 1928 г. // Источник: <https://www.citywalls.ru/house2395.html> (дата обращения 28.10.2025).
13. Фасад дома № 71. Фотография. Автор фото неизвестен. 1949 г. // Источник: ЦГАКФФД СПб. Фотодокументы. Опись 1ГР-47. Ед.хр.71531.
14. Садовая улица. Фотография. Автор фото – Фидель Кренев. 1981 г. // Источник: <https://pastvu.com/p/2372019> (дата обращения 28.10.2025).



1. План 4 Адмиралтейской части 4 квартала. 1798 г. // ЦГИА СПб. Ф. 513. Оп. 168. Д. 3913. Л. 32.



2. Чертежи улиц центра Петербурга начала XIX века. 1818 г. Фрагмент // Источник: http://www.etomesto.ru/map-peterburg_rayony-xix-2 (дата обращения 27.10.2025).



3. План города Санкт-Петербурга 1820 года. Фрагмент // Источник: http://www.etomesto.ru/map-peterburg_plan-1820 (дата обращения 27.10.2025).

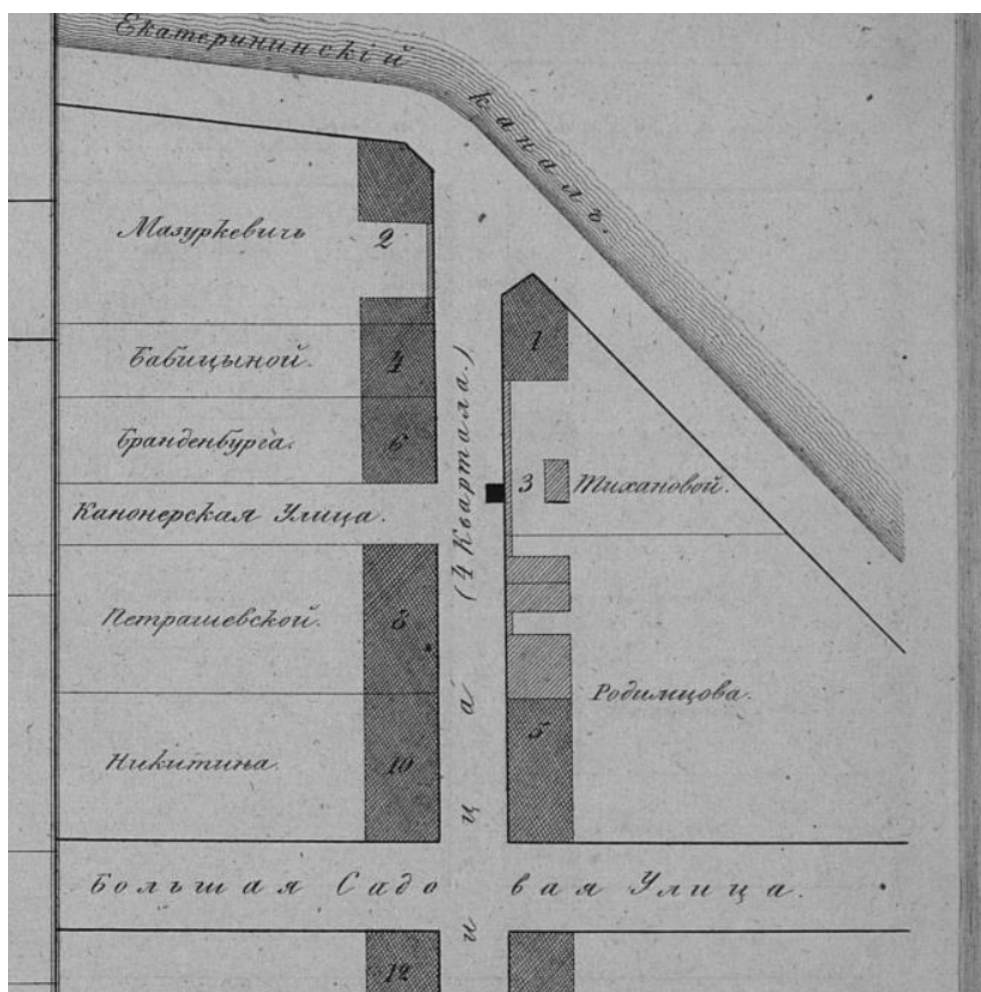
(39)

Нов.	4 й Адмиралтейской Части.	Ст.	Улицы.
316	{ Корелина, Губернс. Се- кретаря.	320	По
317		321	
318		322	
319	Кирьева, Капит. 1 ранга.	323	
320	Реуша, Кол. Совѣт.	324	Канонерской
321	Иванова, чинов. 9 класса.	325	
322	Васильева, мѣщанина.	326	
323	Фалѣева, купца жены.	327	
324	{ Фалѣевой, Надворной Со- вѣтницы.	328	
325		329	улицѣ.
326	{ Тиханова, купца.	330	По каналу.
327		331	По Грязной.
328	Копюмина, купца.	332	По широкой
329	Копюмина, куп. жены.	333	
330	Иванова, купца.	334	Садовой
331	Савичева, чин. 9 клас. жены.	335	улицѣ.
332	Тиханова, купца.	336	По каналу.
333	Пушина, Генер. Лейптен.	337	По
334	Гирша, Аптекаря.	338	


4. Аллер С. И. Указатель жилищ и зданий в Санктпетербурге или Адресная книга с планом и таблицею пожарных сигналов на 1823 год //СПб., 1822. С.57.



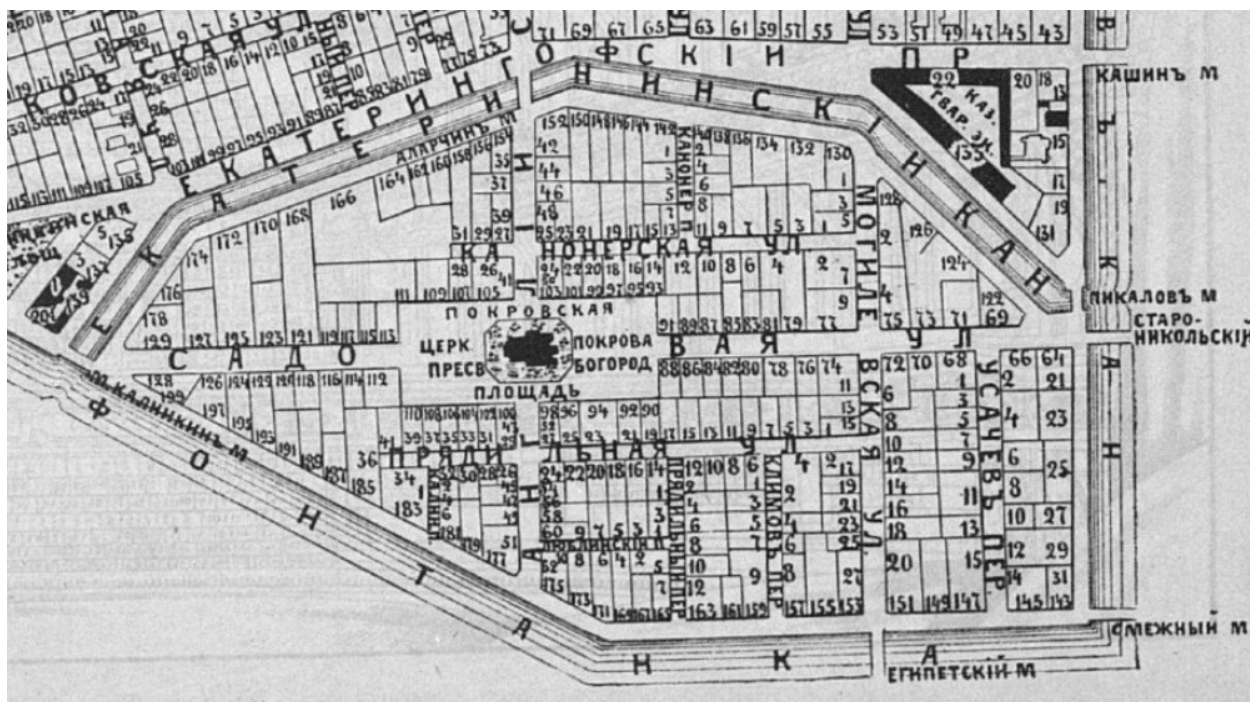
5. Подробный план Санкт-Петербурга 1828 года генерал-майора Шуберта. Фрагмент // Источник: https://retromap.ru/1418288_59.919909,30.296291 (дата обращения 27.10.2025).



6. Цылов Н. И. Атлас тринадцати частей С.-Петербурга с подробным изображением набережных, улиц, переулков, казенных и обывательских домов / Сост. Н[иколай] Цылов. [Санкт-Петербург], 1849.



7. Чертежи дома Е.И.Тон по Садовой ул.,71 и наб.Екатерининского кан., 124, 126.
1974 г. // Источник: ЦГИА СПб. Ф. 515. Оп. 4. Д. 1524. Л. 1.



Садовая ул.			
Петрова, Н. С.	64	I	6
Маринск. приюта слѣп. дѣв.	66	—	—
Гофманъ, Е. Ф.	68	—	—
Дмитріева, П. М.	69	—	—
Покровскаго, Н. В.	70	—	—
Тонъ, Е. И.	71	—	—
Ловейко, Л. И.	72	—	—
Колбасова, И. С.	73	—	—
Шустрова и Елифанова	74	—	—
Самсоновой, М. С.	75	—	—

8. Адресная книга города С.-Петербурга на 1892 г. / сост., при содействии Гор. обществ. упр., под ред. П.О. Яблонского. СПб.: Лештуковская паровая скоропечатня П.О. Яблонского, 1892.



9. План двора совладельцев г. Тон. 1910 г. // Источник: ЦГИА СПб. Ф. 515. Оп. 4. Д. 1524А. Л. 2.



10. Фасад по Садовой улице. 1910 г. // Источник: ЦГИА СПб. Ф. 515. Оп. 4. Д. 1524А. Л. 42-45.



12. Улица 3-го июля. Фотография. Автор фото неизвестен. 1928 г. // Источник: <https://www.citywalls.ru/house2395.html> (дата обращения 28.10.2025).



13. Фасад дома № 71. Фотография. Автор фото неизвестен. 1949 г. // Источник: ЦГАКФД СПб. Фотодокументы. Опись 1ГР-47. Ед.хр.71531.



14. Садовая улица. Фотография. Автор фото – Фидель Кренев. 1981 г. // Источник: <https://pastvu.com/p/2372019> (дата обращения 28.10.2025).

Список источников

Архивные источники:

1. Центральный государственный архив кинофотофонодокументов Санкт-Петербурга (ЦГАКФФД СПб):
 - 1.1. Фотодокументы. Оп.1ГР-47. Ед.хр.71532. Фасад дома № 73. Фотография. Автор фото неизвестен. 1949 г.
 - 1.2. Фотодокументы. Оп.1АР-153. Ед.хр.212449. Общий вид фасада дома № 73 по улице Садовой (бывший дом архитектора Ц.А. Кавоса, 1853 г.). Фотография. Автор фото – Овчинников К.В. 2004 г.
 - 1.3. Фотодокументы. Опись 1ГР-47. Ед.хр.71531. Фасад дома № 71. Фотография. Автор фото неизвестен. 1949 г.
2. Центральный государственный исторический архив Санкт-Петербурга (ЦГИА СПб):
 - 2.1. Ф. 513. Оп. 102. Д. 3810. Чертежи дома на участке, принадлежавшем Е.И.Савичевой, У.А.Кавосу, Э.С.Маллан, С.И.Колбасову по Садовой ул., 73. 1849–1902 гг.
 - 2.2. Ф. 515. Оп. 4. Д. 1526. Чертежи дома С.И.Колбасова по Садовой ул., 73. 18.10.1897–28.04.1911.
 - 2.3. Ф. 513. Оп. 102. Д. 3808. План участка совладельцев Тон по Садовой ул., 71 и наб.Екатерининского кан., 124, 126. 1870-1918 гг.
 - 2.4. Ф. 515. Оп. 4. Д. 1524. Чертежи дома Е.И.Тон по Садовой ул., 71 и наб.Екатерининского кан., 124, 126. 1863-1874 гг.
 - 2.5. Ф. 515. Оп. 4. Д. 1524А. Чертежи дома совладельцев Тонов. 1910-1916 гг.
 - 2.6. Ф. 513. Оп. 168. Д. 319. Атлас г. Петербурга. 1798.

Библиография:

1. Адресная книга города С.-Петербурга на 1892 г. / сост., при содействии Гор. обществ. упр., под ред. П.О. Яблонского. – СПб.: Лештуковская паровая скоропечатня П.О. Яблонского, 1892.
2. Адресная книга города С.-Петербурга на 1902 г. / сост. при содействии Гор. обществ. упр. под ред. П.О. Яблонского. – СПб.: Лештуковская паровая скоропечатня П.О. Яблонского, 1902.
3. Аллер С. Указатель жилищ и зданий в С.-Петербурге. СПб., 1822.
4. Архитекторы-строители Санкт-Петербурга середины XIX - начала XX века. Под общ. ред. Б.М. Кирикова. СПб., 1996.
5. Архитекторы-строители Санкт-Петербурга середины XIX – начала XX вв. Под общ. ред. Б.М. Кирикова. СПб., 1996.
6. Атлас тринадцати частей С. Петербурга. С подробным изображением набережных улиц, переулков, казенных и обывательских домов / сост. Н. Цылов. СПб., 1849.
7. Большая Топонимическая Энциклопедия Санкт-Петербурга: 15000 городских имен (под ред. А. Г. Владимировича). - Санкт-Петербург: ЛИК, 2013.
8. Векслер А. Ф., Крашенинникова Т. Я. Лермонтовский проспект, Центрполиграф, 2006.
9. Весь Ленинград: адрес. и справ. кн. г. Ленинграда, 1931.
10. Весь Петербург на 1909 год: адресная и справочная книга г. С.-Петербурга. - [СПб.]: издание А.С. Суворина, [1909].

11. Весь Петроград на 1915 год: адресная и справочная книга г. Петрограда / под ред. А.П. Шашковского. – [СПб.]: издание т-ва А.С. Суворина – "Новое время", [1915].
12. Весь Петроград на 1916 год: адресная и справочная книга г. Петрограда / под ред. А.П. Шашковского. – [СПб.]: издание т-ва А.С. Суворина – "Новое время", [1916].
13. Городской указатель, или Адресная книга врачей, художников, ремесленников / сост. Н. Цылов. СПб., 1849.
14. «Историческая застройка Санкт-Петербурга». Перечень вновь выявленных объектов, представляющих историческую, культурную ценность. Справочник. Под редакцией Кирикова Б.М. «Альт-Софт», 2001.
15. Нейдгардт П.П. Список домам С.-Петербурга по полицейским частям и участкам / сост. П. Нейдгардт. – С.-Петербург: С.-Петерб. столич. и губ. стат. ком., 1869.
16. Нумерация домов в С.-Петербурге... СПб., 1836.
17. Описание улиц С.-Петербурга и фамилии домовладельцев к 1863 году / сост. Н. Цылов. – Санктпетербург: тип. Т-ва "Общественная польза", 1862.
18. Путеводитель: 60,000 адресов из Санкт-Петербурга, Царского Села, Петергофа, Гатчина и прочия, 1854: [в 2 ч. / сост. В.М. Матвеев]. – Санктпетербург: тип. К. Вингебера, ценз. 1853.
19. Реймерс С.С. Петербургская адресная книга на 1809. В 2-х т. СПб., 1809.
20. Синюхаев Б.Г. Садовая улица. Л., 1974.
21. Сухотин Я. Л., Преснова В. А. Ленинград от А до Я, Лениздат, 1971.
22. Табель, означающая полупроцентный сбор в доход городу. СПб., 1804.
23. Указатель жилищ и зданий в Санктпетербурге или Адресная книга с планом и таблицею пожарных сигналов на 1823 год // СПб.: С. Аллер. 1822.

Интернет-ресурсы:

1. <https://pastvu.com/>
2. <http://www.etomesto.ru/>
3. <https://www.citywalls.ru/>.

Приложение № 9 к Акту

по результатам государственной историко-культурной экспертизы проекта обеспечения сохранности объекта культурного наследия регионального значения «Дом Ц.А. Кавоса» по адресу: Санкт-Петербург, Садовая ул., д. 73, литера А, и выявленного объекта культурного наследия «Дом Тонов» по адресу: Санкт-Петербург, Садовая улица, дом 71, литера А (Санкт-Петербург, Садовая ул. 71), при проведении земляных, строительных, мелиоративных, хозяйственных работ, указанных в ст. 30 Федерального закона № 73-ФЗ «Об объектах культурного наследия (памятниках истории и культуры) народов Российской Федерации», работ по использованию лесов и иных работ, включающего оценку воздействия таких работ на указанные объекты и содержащего меры по обеспечению сохранности указанных объектов, при проведении таких работ на земельном участке непосредственно связанном с земельными участками в границах территорий объектов культурного наследия, в ходе первоочередных и противоаварийных работ на объекте культурного наследия регионального значения «Дом Ш.З. Иофа с кинематографом» по адресу: Санкт-Петербург, Лермонтовский пр., дом 14, литера А, разработанного ООО «НИиПИ Спецреставрация» в 2025 году (шифр: 07-А2-2025-ОСОКН)

**Копия договора с экспертом на проведение
государственной историко-культурной экспертизы**

ДОГОВОР № 07-А2-2025-ОСОКН/Э

г. Санкт-Петербург

«20» октября 2025 года

ООО «НИиПИ Спецреставрация» в лице генерального директора Курленьиз Галины Александровны, действующего на основании Устава, именуемое в дальнейшем «Заказчик» с одной стороны, и гражданка **Терская Ирина Владимировна**, именуемая в дальнейшем «Исполнитель», с другой стороны, заключили настоящий договор о нижеследующем:

1.1. «Исполнитель» обязуется выполнить следующую работу: ***Выполнение государственной историко-культурной экспертизы проекта обеспечения сохранности объекта культурного наследия регионального значения «Дом Ц.А. Кавоса» по адресу: Санкт-Петербург, Садовая ул., д. 73, литера А, и выявленного объекта культурного наследия «Дом Тонов» по адресу: Санкт-Петербург, Садовая улица, дом 71, литера А (Санкт-Петербург, Садовая ул. 71), при проведении земляных, строительных, мелиоративных, хозяйственных работ, указанных в ст. 30 Федерального закона № 73-ФЗ «Об объектах культурного наследия (памятниках истории и культуры) народов Российской Федерации», работ по использованию лесов и иных работ, включающего оценку воздействия таких работ на указанные объекты и содержащего меры по обеспечению сохранности указанных объектов, при проведении таких работ на земельном участке непосредственно связанном с земельными участками в границах территорий объектов культурного наследия, в ходе первоочередных и противоаварийных работ на объекте культурного наследия регионального значения «Дом Ш.3. Иофа с кинематографом» по адресу: Санкт-Петербург, Лермонтовский пр., дом 14, литера А, разработанного ООО «НИиПИ Спецреставрация» в 2025 году (иифр: 07-А2-2025-ОСОКН).***

1.2. Для выполнения работы «Заказчик» обязуется предоставить исходные материалы.

1.3. Срок действия настоящего договора устанавливается на срок выполнения работ по договору, а именно: с «20» октября 2025 года до исполнения Сторонами обязательств в полном объеме.

1.4. Работа считается успешно законченной при подписании Сторонами акта приемки-передачи выполненных работ.

1.5. По настоящему договору подряда «заказчик» выплачивает «Исполнителю» вознаграждение, размер которого устанавливается отдельным протоколом.

1.6. Допускаются авансовые платежи: нет.

1.7. Особые условия: нет.

1.8. Отношение сторон, в том числе ответственность по настоящему договору регулируется гражданским законодательством.

1.9. Настоящий договор составлен в двух идентичных экземплярах, по одному для каждой из Сторон.

ЗАКАЗЧИК



ИСПОЛНИТЕЛЬ

ООО «НИиПИ Спецреставрация»

Адрес: 195299, Санкт-Петербург, ул. Киришская,
д.2, литер А, ч. пом. 4Н 38.2.
ИНН: 7838023922;
ОГРН: 1047833018793
тел.: +7 (812) 777-53-52
e-mail: contact@spec.rest

Терская Ирина Владимировна

Приложение № 10 к Акту

по результатам государственной историко-культурной экспертизы проекта обеспечения сохранности объекта культурного наследия регионального значения «Дом Ц.А. Кавоса» по адресу: Санкт-Петербург, Садовая ул., д. 73, литера А, и выявленного объекта культурного наследия «Дом Тонов» по адресу: Санкт-Петербург, Садовая улица, дом 71, литера А (Санкт-Петербург, Садовая ул. 71), при проведении земляных, строительных, мелиоративных, хозяйственных работ, указанных в ст. 30 Федерального закона № 73-ФЗ «Об объектах культурного наследия (памятниках истории и культуры) народов Российской Федерации», работ по использованию лесов и иных работ, включающего оценку воздействия таких работ на указанные объекты и содержащего меры по обеспечению сохранности указанных объектов, при проведении таких работ на земельном участке непосредственно связанном с земельными участками в границах территорий объектов культурного наследия, в ходе первоочередных и противоаварийных работ на объекте культурного наследия регионального значения «Дом Ш.З. Иофа с кинематографом» по адресу: Санкт-Петербург, Лермонтовский пр., дом 14, литера А, разработанного ООО «НИиПИ Спецреставрация» в 2025 году (шифр: 07-А2-2025-ОСОКН)

Иная документация

ВЫПИСКА ИЗ РЕЕСТРА ЛИЦЕНЗИЙ
на осуществление деятельности по сохранению объектов
культурного наследия (памятников истории и культуры) народов
Российской Федерации

Министерство культуры Российской Федерации

(наименование лицензирующего органа)



Выписка из реестра лицензий по состоянию на 03.09.2024*

1. Статус лицензии:

действующая

(действующая/приостановлена/приостановлена частично/прекращена)

2. Регистрационный номер лицензии: МКРФ 02602; номер лицензии в Едином реестре учета лицензий: Л040-00103-00/00409696

3. Дата предоставления лицензии: 15.06.2015

4. Полное и (в случае, если имеется) сокращенное наименование, в том числе фирменное наименование, и организационно-правовая форма юридического лица, адрес его места нахождения, номер телефона, адрес электронной почты, государственный регистрационный номер записи о создании юридического лица:

Общество с ограниченной ответственностью «НИиПИ
 Спецреставрация»; ООО «НИиПИ Спецреставрация»;
 195299, г. Санкт-Петербург, ул. Киришская, д. 2, лит. А, ч. пом. 4Н 38.2;
 ОГРН: 1047833018793

(заполняется в случае, если лицензиатом является юридическое лицо)

5. Полное и (в случае, если имеется) сокращенное наименование иностранного юридического лица, полное и (в случае, если имеется) сокращенное наименование филиала иностранного юридического лица, аккредитованного в соответствии с Федеральным законом «Об иностранных инвестициях в Российской Федерации», адрес (место нахождения), номер телефона и адрес электронной почты филиала иностранного юридического лица на территории Российской Федерации, номер записи об аккредитации филиала иностранного юридического лица в государственном реестре аккредитованных филиалов, представительств иностранных юридических лиц:

(заполняется в случае, если лицензиатом является иностранное юридическое лицо)

6. Фамилия, имя и (в случае, если имеется) отчество индивидуального предпринимателя, государственный регистрационный номер записи о государственной регистрации индивидуального предпринимателя, а также иные сведения, предусмотренные пунктом 5 части 2 статьи 21 Федерального закона «О лицензировании отдельных видов деятельности»:

(заполняется в случае, если лицензиатом является индивидуальный предприниматель)

7. Идентификационный номер налогоплательщика:

7838023922

8. Адреса мест осуществления отдельного вида деятельности, подлежащего лицензированию, и (или) другие данные, позволяющие идентифицировать место осуществления лицензируемого вида деятельности:

195299, г. Санкт-Петербург, ул. Киришская, д. 2, лит. А, ч. пом. 4Н 38.2

9. Лицензируемый вид деятельности с указанием выполняемых работ, оказываемых услуг, составляющих лицензируемый вид деятельности:

- разработка проектной документации и технический надзор за проведением работ по консервации, реставрации и воссозданию объектов культурного наследия (памятников истории и культуры) народов Российской Федерации, а также по приспособлению объектов культурного наследия (памятников истории и культуры) народов Российской Федерации для современного использования, включая реставрацию представляющих собой историко-культурную ценность элементов объекта культурного наследия;

- разработка проектной документации и технический надзор за проведением работ по ремонту и приспособлению инженерных систем и оборудования объектов культурного наследия (памятников истории и культуры) народов Российской Федерации для современного использования и иных работ по ремонту и приспособлению объектов культурного наследия (памятников истории и культуры) народов Российской Федерации, не включающих реставрацию представляющих собой историко-культурную ценность элементов объекта культурного наследия.

10. Дата вынесения лицензирующим органом решения о предоставлении лицензии и при наличии реквизиты такого решения:

№ 1783 от 15.06.2015

11. Настоящая лицензия переоформлена на основании решения лицензирующего органа – приказа:

№ 1187 от 12.07.2018

(иные сведения)

* Выписка носит информационный характер, после ее составления в реестр лицензий могли быть внесены изменения.