

А К Т

по результатам государственной историко-культурной экспертизы раздела об обеспечении сохранности объекта культурного наследия федерального значения «Парк с прудами (два) и островами (два)», по адресу: Санкт-Петербург, проспект Стачек, дом 226 (Стачек пр., 226), входящего в состав объекта культурного наследия федерального значения «Дача Чернышева И.Г. «Александрино», по адресу: Санкт-Петербург, проспект Стачек, дом 226 (Стачек пр., 226), при проведении земляных, строительных, мелиоративных, хозяйственных работ, указанных в ст. 30 Федерального закона №73-ФЗ работ по использованию лесов и иных работ на земельном участке непосредственно связанном с земельным участком в границах территории объекта культурного наследия, в ходе проведения работ «Реконструкция распределительной сети «Ветеранов» от тепловой камеры-35 до тепловой камеры-38», разработанной ООО «Институт Теплоэнергетики» в 2025 году, шифр: 24-1639-ВЕТ35-ОСОКН

Настоящая государственная историко-культурная экспертиза проведена на основании договора от 10.10.2025 № 37/ТС-19-ОСОКН/ГИКЭ1 между Михайловской Г.В. и ООО «Институт Теплоэнергетики» (*Приложение №7*).

1. Дата начала и дата окончания проведения экспертизы:

Настоящая государственная историко-культурная экспертиза проведена в период с 10.10.2025г. по 31.10.2025г.

2. Место проведения экспертизы: Санкт-Петербург.**3. Заказчик экспертизы:**

ООО «Институт Теплоэнергетики». Адрес места нахождения: 190008, г. Санкт-Петербург, ул. Садовая, дом 107, лит. А, пом. 9Н, оф. 6

ОГРН 1207800164550 ИНН 7839134583 КПП 783901001 ОКПО 46629097

р/счет: 40702810500000005320 в АО «АБ «РОССИЯ»

БИК 044030861 к/счет: 301018108000000000861

4. Следующие сведения об эксперте (экспертах):

МИХАЙЛОВСКАЯ ГАЛИНА ВИКТОРОВНА, образование высшее: Санкт-Петербургский Государственный Академический Институт Живописи, Скульптуры и Архитектуры имени И. Е. Репина. 1978г. г. Санкт-Петербург. Профессиональная

переподготовка по программе «Реконструкция и реставрация культурного наследия» СПб ГАСУ, 2000г. и 2016г.), архитектор, со стажем работы 45 года, место работы: эксперт ООО «НЭО». Аттестована в качестве государственного эксперта по проведению государственной историко-культурной экспертизы: выявленные объекты культурного наследия в целях обоснования целесообразности включения данных объектов в реестр; документы, обосновывающие включение объектов культурного наследия в реестр; проектная документация на проведение работ по сохранению объектов культурного наследия; разделы об обеспечении сохранности объекта культурного наследия, включенного в реестр, выявленного объекта культурного наследия, входящие в состав проектной или иной документации, проекты обеспечения сохранности указанных объектов при проведении земляных, строительных, мелиоративных, хозяйственных работ, указанных в статье 30 Федерального закона от 25.06.2002 № 73-ФЗ «Об объектах культурного наследия (памятниках истории и культуры) народов Российской Федерации» работ по использованию лесов и иных работ в границах территории указанных объектов либо на земельном участке, непосредственно связанном с земельным участком в границах территории указанных объектов; документация, обосновывающая уточнение сведений об объекте культурного наследия, включенном в реестр, а выявленном объекте культурного наследия; документация, обосновывающая определение категории историко-культурного значения объекта культурного наследия (приказ МК РФ №1797 от 8.10.2025г.).

5. Информация о том, что, в соответствии с законодательством Российской Федерации, эксперт несет ответственность за достоверность сведений, изложенных в заключении:

Настоящая государственная историко-культурная экспертиза проведена в соответствии со статьями 28, 29, 30, 31, 32 Федерального закона от 25.06.2002 №73-ФЗ «Об объектах культурного наследия (памятниках истории и культуры) народов Российской Федерации» и Положением о государственной историко-культурной экспертизе, утвержденным Постановлением Правительства Российской Федерации от 25.04.2024 № 530.

Настоящим подтверждаю, что предупрежден об ответственности за достоверность сведений, изложенных в заключении, в соответствии с законодательством Российской Федерации.

6. Цели и объекты экспертизы:

6.1. Цели проведения государственной историко-культурной экспертизы:

Обеспечение сохранности объекта культурного наследия федерального значения «Парк

с прудами (два) и островами (два)», по адресу: Санкт-Петербург, проспект Стачек, дом 226 (Стачек пр., 226), входящего в состав объекта культурного наследия федерального значения «Дача Чернышева И.Г. «Александрино», по адресу: Санкт-Петербург, проспект Стачек, дом 226 (Стачек пр., 226), при проведении земляных, строительных, мелиоративных, хозяйственных работ, указанных в ст. 30 Федерального закона №73-ФЗ работ по использованию лесов и иных работ на земельном участке непосредственно связанном с земельным участком в границах территории объекта культурного наследия, в ходе проведения работ «Реконструкция распределительной сети «Ветеранов» от тепловой камеры-35 до тепловой камеры-38», разработанной ООО «Институт Теплоэнергетики» в 2025 году, шифр: 24-1639-BET35-ОСОКН.

6.2. Объекты государственной историко-культурной экспертизы:

Раздел об обеспечении сохранности объекта культурного наследия федерального значения «Парк с прудами (два) и островами (два)», по адресу: Санкт-Петербург, проспект Стачек, дом 226 (Стачек пр., 226), входящего в состав объекта культурного наследия федерального значения «Дача Чернышева И.Г. «Александрино», по адресу: Санкт-Петербург, проспект Стачек, дом 226 (Стачек пр., 226), при проведении земляных, строительных, мелиоративных, хозяйственных работ, указанных в ст. 30 Федерального закона №73-ФЗ работ по использованию лесов и иных работ на земельном участке непосредственно связанном с земельным участком в границах территории объекта культурного наследия, в ходе проведения работ «Реконструкция распределительной сети «Ветеранов» от тепловой камеры-35 до тепловой камеры-38», разработанной ООО «Институт Теплоэнергетики» в 2025 году, шифр: 24-1639-BET35-ОСОКН.

7. Перечень документов, представленных заказчиком или полученных экспертом самостоятельно:

- Раздел документации: «Обеспечение сохранности объектов культурного наследия», разработанной ООО «Институт Теплоэнергетики» в 2025 году, шифр: 24-1639-BET35-ОСОКН (раздел 10, часть 2);

- Копия постановления Правительства РФ от 10.07.2001 № 527 «О перечне объектов исторического и культурного наследия федерального (общероссийского) значения, находящихся в г. Санкт-Петербурге» (*Приложение №1*);

- Копия приказа Министерства культуры РФ от 11.11.2016 № 51909-р «О регистрации объекта культурного наследия федерального значения «Парк с прудами (два) и островами (два)», 1770–е гг., 1820–е гг., 1960–е гг. (восстановление), входящего в состав объекта

культурного наследия федерального значения «Дача Чернышева И.Г. «Александрино», 1770–е гг., 1820–е гг., 1960 г. (восстановление) (г. Санкт-Петербург), в едином государственном реестре объектов культурного наследия (памятников истории и культуры) народов Российской Федерации» (*Приложение №1*);

- Копия приказа Министерства культуры РФ от 09.11.2016 № 49704-р «О регистрации объекта культурного наследия федерального значения «Дача Чернышева И.Г. «Александрино», 1770–е гг., 1820–е гг., 1960 г. (восстановление) (г. Санкт-Петербург) в едином государственном реестре объектов культурного наследия (памятников истории и культуры) народов Российской Федерации» (*Приложение №1*);

- Копия распоряжения КГИОП от 10.07.2023 № 561-рп «Об утверждении границ и режима использования территории объекта культурного наследия федерального значения «Дача Чернышева И.Г. «Александрино» (*Приложение №2*);

- Копия распоряжения КГИОП от 24.03.2015 № 10-116 «Об определении предмета охраны объекта культурного наследия федерального значения «Дача Чернышева И.Г. «Александрино» (*Приложение №3*);

- Копия распоряжения КГИОП от 28.05.2010 № 07-19-201/18 «Об утверждении охранного обязательства собственника или иного законного владельца объекта культурного наследия федерального значения «Парк с прудами (два) и островами (два)», включенного в единый государственный реестр объектов культурного наследия (памятников истории и культуры) народов Российской Федерации» (*Приложение №5*);

- Копия выписки из Единого государственного реестра недвижимости об объекте недвижимости. Сведения о характеристиках объекта недвижимости от 25.09.2025г. № КУВИ-001/2025-179992740, кадастровый номер 78:15:0000000:1825 (*Приложение №6*);

- Копия акта технического состояния объекта культурного наследия федерального/регионального значения (сад, парк, сквер, бульвар) утвержденного КГИОП 28.06.2024г. (*Приложение №9*);

- Выписка из реестра лицензий Министерства Культуры Российской Федерации. Регистрационный номер: МКРФ 21404 от 22.06.2021 г. выдана ООО «Институт Теплоэнергетики» (*Приложение №9*);

- Письмо Минкультуры России от 23.06.2021 № 10947-12-02 Уведомление о предоставлении лицензии ООО «Институт Теплоэнергетики» (*Приложение №9*).

8. Сведения об обстоятельствах, повлиявших на процесс проведения и результаты экспертизы:

Обстоятельства, повлиявшие на процесс проведения и результаты государственной историко-культурной экспертизы, отсутствуют.

9. Сведения о проведённых исследованиях с указанием примененных методов, объема и характера выполненных работ и их результатов:

Настоящая государственная историко-культурная экспертиза проведена в соответствии со статьями 28,29,30,31,32 Закона №73-ФЗ «Об объектах культурного наследия (памятниках истории и культуры) народов Российской Федерации» от 24.05.2002 (в действующей редакции) и «Положение о государственной историко-культурной экспертизе», утвержденное Постановлением Правительства Российской Федерации от 25.04.2024 г. № 530.

Заключение экспертизы оформлено в виде акта с учетом требований изложенных в «Положение о государственной историко-культурной экспертизе», утвержденное Постановлением Правительства Российской Федерации от 25.04.2024 г. № 530.

В ходе проведения государственной историко-культурной экспертизы, был проведен анализ раздела документации: «Обеспечение сохранности объектов культурного наследия», разработанной ООО «Институт Теплоэнергетики» в 2025 году, шифр: 24-1639-BET35-ОСОКН (раздел 10, часть 2).

В рамках настоящей экспертизы экспертом были проведены следующие исследования:

- архивно-библиографическое исследование в объеме, необходимом для принятия соответствующих решений, с целью выявления материалов, содержащих сведения по истории освоения участка. В рамках архивно-библиографических исследований были изучены архивные документы.

В ходе проведения архивно-библиографического исследования были выявлены документы и материалы, относящиеся к объекту экспертизы, в том числе исторические планы и фотографии. По результатам архивно-библиографических исследований были составлены историческая справка и альбом исторической иконографии (*Приложение №8*);

- визуальное обследование, в процессе которого была выполнена фотофиксация современного состояния объектов культурного наследия и рассматриваемой территории, составлен альбом фотофиксации (*Приложение №4*);

- проведен сравнительный анализ всего комплекса данных (документов, материалов, информации) по объекту экспертизы, включая документы, переданные заявителем. Проведенные исследования и анализ раздела «Обеспечение сохранности объекта культурного наследия», стали обоснованием выводов настоящей экспертизы.

При проведении экспертизы экспертом соблюдены принципы проведения экспертизы, установленные статьей 29 Федерального закона «Об объектах культурного наследия

(памятниках истории и культуры) народов Российской Федерации», обеспечена объективность, всесторонность и полнота проводимых исследований, а также достоверность и обоснованность выводов; самостоятельно оценены результаты исследований, ответственно и точно сформулированы выводы в пределах своей компетенции. Исследования проводились на основе принципов научной обоснованности, объективности и законности, презумпции сохранности объекта культурного наследия, соблюдения требований безопасности в отношении объекта культурного наследия, достоверности и полноты информации. Указанные исследования были проведены с применением методов натурного, историко-архивного и историко-архитектурного анализа в объеме, достаточном для обоснования вывода государственной историко-культурной экспертизы. Результаты исследований, проведенных в рамках экспертизы, были оформлены в виде настоящего акта.

Проведен сравнительный анализ всего комплекса данных (документов, материалов, информации) по объекту экспертизы, включая документы, переданные заявителем. Проведенные исследования и анализ раздела документации: «Обеспечение сохранности объектов культурного наследия», разработанной ООО «Институт Теплоэнергетики» в 2025 году, шифр: 24-1639-BET35-ОСОКН (раздел 10, часть 2), результаты исследований, проведенных в рамках экспертизы, были оформлены в виде настоящего акта.

10. Факты и сведения, выявленные и установленные в результате проведённых исследований:

10.1. Общие данные:

Постановлением Правительства РФ от 10.07.2001 № 527 «О перечне объектов исторического и культурного наследия федерального (общероссийского) значения, находящихся в г. Санкт-Петербурге», объект культурного наследия федерального значения «Парк с прудами (два) и островами (два)», по адресу: Санкт-Петербург, проспект Стачек, дом 226 (Стачек пр., 226), входящего в состав объекта культурного наследия федерального значения «Дача Чернышева И.Г. «Александрино», по адресу: Санкт-Петербург, проспект Стачек, дом 226 (Стачек пр., 226), объект культурного наследия был взят под государственную охрану. Приказом Министерства культуры РФ от 11.11.2016 № 51909-р «О регистрации объекта культурного наследия федерального значения «Парк с прудами (два) и островами (два)», 1770–е гг., 1820–е гг., 1960–е гг. (восстановление), входящего в состав объекта культурного наследия федерального значения «Дача Чернышева И.Г. «Александрино», 1770–е гг., 1820–е гг., 1960 г. (восстановление) (г. Санкт-Петербург), в едином государственном реестре объектов культурного наследия (памятников истории и культуры) народов Российской Федерации», объект культурного наследия федерального

значения «Парк с прудами (два) и островами (два)», зарегистрирован в едином государственном реестре объектов культурного наследия. Приказом Министерства культуры РФ от 09.11.2016 № 49704-р «О регистрации объекта культурного наследия федерального значения «Дача Чернышева И.Г. «Александрино», 1770–е гг., 1820–е гг., 1960 г. (восстановление) (г. Санкт-Петербург) в едином государственном реестре объектов культурного наследия (памятников истории и культуры) народов Российской Федерации», объект культурного наследия федерального значения «Дача Чернышева И.Г. «Александрино», зарегистрирован в едином государственном реестре объектов культурного наследия.

Распоряжением КГИОП от 10.07.2023 № 561-рп «Об утверждении границ и режима использования территории объекта культурного наследия федерального значения «Дача Чернышева И.Г. «Александрино», утверждены границы и режим использования территории объекта культурного.

Распоряжением КГИОП от 24.03.2015 № 10-116 «Об определении предмета охраны объекта культурного наследия федерального значения «Дача Чернышева И.Г. «Александрино», определен предмет охраны объекта культурного наследия.

Распоряжением КГИОП от 28.05.2010 № 07-19-201/18 «Об утверждении охранного обязательства собственника или иного законного владельца объекта культурного наследия федерального значения «Парк с прудами (два) и островами (два)», включенного в единый государственный реестр объектов культурного наследия (памятников истории и культуры) народов Российской Федерации», утверждено охрannое обязательство собственника или иного законного владельца объекта культурного наследия.

Выписка из Единого государственного реестра недвижимости об объекте недвижимости. Сведения о характеристиках объекта недвижимости от 25.09.2025г. № КУВИ-001/2025-179992740, кадастровый номер 78:15:0000000:1825.

Акт технического состояния объекта культурного наследия федерального/регионального значения (сад, парк, сквер, бульвар) утвержден КГИОП 28.06.2024г.

10.2. Краткие исторические сведения:

На 12-й версте Петергофской дороги на небольшой возвышенности, на которой сегодня мы видим небольшую усадьбу в классическом стиле, с первой половины XVIII века, входила в состав земель, принадлежащих царевне Наталье Алексеевне, младшей сестры Петра I. Ранее здесь находился первый Путевой дворец Петра I на Петергофском тракте. После того, как в 1716 году царевна скончалась, земельный участок неоднократно менял своих владельцев. В 1718 г. это место было пожаловано сенатору и дипломату Петру Андреевичу Толстому за

успешно проведенную операцию по возвращению из-за границы царевича Алексея. В 1721 г. на участке возвели господский дом. Позже дача отошла к Степану Васильевичу Лопухину, а в 1746 году ее получил князь Василий Никитич Репнин.

В 1762 г. владельцем усадьбы стал действительный камергер граф Иван Григорьевич Чернышев. И.Г. Чернышев генерал-адмирал, президент Адмиралтейств-коллегии и член Академии наук, пользовался неограниченным доверием императрицы Елизаветы Петровны и покровительством Екатерины. Он много лет провел за границей и привез оттуда любовь роскоши и европейский вкус. Загородная усадьба графа И. Г. Чернышева «Александрино» на Петергофской дороге, один из интереснейших памятников русского усадебного зодчества второй половины XVIII столетия. Участок, где возведен дворец, является западной частью бывшей дачи царевны Натальи Алексеевны. По соседству с генералом Чернышевым находился участок бывшего ближайшего соратника и адъютанта царя Петра Алексеевича Захара Мишукова. Монументальность и выразительность дворца определяет его историко-художественное значение. Автором проекта усадебного дома является архитектор Ж.-Б. Валлен-Деламот. Усадьба построена по распространенной в русском зодчестве XVIII века «усадебной схеме». Центральный двухэтажный корпус усадьбы, квадратный в плане, имеет восемь выступов, обрамленных портиками из четырех колонн композитного ордера. Этот корпус соединялся двумя одноэтажными галереями-переходами с симметричными двухэтажными боковыми флигелями. В центре главного корпуса располагался великолепно отделанный восьмиугольный зал, освещавшийся верхним светом через широкие полуциркульные окна, прорезавшие стены восьмигранного барабана, перекрытого невысоким куполом. При Чернышевых усадьба достигла своего расцвета. Оранжереи с экзотическими фруктовыми деревьями, сады - все это привлекало в усадьбу многочисленных гостей. Все парковые строения сосредоточены архитектором на трех островах большого пруда, расположенного у слияния двух пересекавших территорию усадьбы ручьев. В конце 1770-х нач.1780-х гг. к усадьбе была присоединена дача, принадлежавшая полковнику Г. М. Любестову. В начале 1790-х гг. дом перестроили: бельведер перекрыли сферическим куполом, круглые окна его барабана превратили в большие полуциркульные. Треугольный фронтон увенчал портик вместо ликвидированного балкона. Тогда же заново отделали интерьеры центрального зала, овальной гостиной и парадной лестницы. В результате перестройки, автором которой эксперты считают архитектора Дж. Кваренги, здание стало образцом русского классицизма. Главный вестибюль был украшен росписью в стиле классицизма. Стены восьмиугольного центрального зала декорированы в нижнем этаже коринфскими колоннами, поставленными в неглубоких нишах. Антаблемент над колоннами, опоясывающий стены зала, увенчивала балюстрада обходной галереи второго этажа. Стены

первого и второго ярусов зала украшали декоративные панно на мифологические сюжеты, внутреннюю поверхность купола квадратные кессоны с розетками. Автором росписи вестибюля и центрального зала, по-видимому, является один из лучших живописцев-декораторов первой трети XIX в. Д. Скотти. Фрагменты росписи сохранились до 1941 г. Значительный интерес представляла также отделка двухсветной галереи с полуциркульными завершениями по концам. Она располагалась позади восьмиугольного зала, вдоль дворового фасада центрального корпуса. Поверхность стен галереи была декорирована в первом ярусе ионическими пилястрами и во втором лепными кариатидами. Загородный дом И. Г. Чернышева своим архитектурным обликом напоминает Таврический дворец. Купол особняка в усадьбе близок по силуэту к куполу дворца, построенного архитектором И. Е. Старовым для князя Г. А. Потемкина на левом берегу Невы. Подобно Таврическому дворцу, здесь выделен центральный объем и искусно подчеркнуто его доминирующее значение в ансамбле. Путники, проезжавшие по Петергофской дороге, всегда с восхищением рассматривали загородный дом графа. Многочисленные гости оставляли в своих дневниках восторженные записи после увиденного в усадьбе. В 1797 г. граф И. Г. Чернышев умер, оставив в наследство сыну Григорию Ивановичу не только имение, но и массу долгов. Чернышев владел усадьбой более 30 лет. Именно благодаря ему появилось известное нам сегодня название усадьбы — Чернышева дача. Молодой граф унаследовал от отца привычку к расточительности, в 1809 г. он был вынужден продать усадьбу «с публичного торга по вексельным искам» купцу 1-й гильдии Федору Ильину.

В 1898 г. от наследников купца Ильина загородная дача перешла к владельцу имения «Ульянка» графу А. Д. Шереметеву. Именно тогда загородная усадьба стала впервые называться «Александрино». При нем велись большие строительные работы и планировка пейзажного парка (архитекторы Н. Л. Бенуа, К. Ф. Мюллер и др.). В 1898 г. дачу купил А. Д. Шереметев, она стала называться Александрино. При новом владельце были сохранены интерьеры. Двухэтажный главный корпус украшен портиками с колоннами и балконом. Симметричные двухэтажные боковые флигели соединены застекленными галереями с главным корпусом.

После 1917 г. в усадьбе размещалась детская колония и трудовая школа. Усадьба на восточном участке сохранялась ещё в 1930-х гг., но была впоследствии разрушена во время Великой Отечественной войны дача «Александрино» была постоянной мишенью для немецких артиллеристов и летчиков. Дворец превратился в руины, почти полностью погибла вековая реликтовая дубовая роща в парке этой старинной усадьбы. В 1960-х гг. главное здание «Александрино» восстановили и отреставрировали по проекту архитектора М. Н. Плотникова, однако без воссоздания уникальных внутренних интерьеров и служебных флигелей. По сей

день ведутся работы по реконструкции парка.

С 1980 г. в бывшем дворце графа Шереметева располагается детская художественная школа «Александрино», основанная в 1968 г.

10.3. Современное состояние объекта:

Инженерно-геологические и гидрогеологические условия участка.

В геологическом строении участка до глубины 10,0 м принимают участие: почвенно-растительный слой (ПРС), современные четвертичные техногенные (tIV) образования, верхнечетвертичные озерно-ледниковые (lgIII) и ледниковые (gIII) отложения.

Современные четвертичные отложения (QIV)

Техногенные образования (tIV)

Насыпные грунты: супеси, суглинки, пески со строительным мусором, с примесью органических веществ (ИГЭ 1). Вскрыты с поверхности, мощность слоя 1,0-1,2 м, подошва его пересечена на абсолютных отметках 11,0-11,1 м. Характеризуются неоднородным составом, неравномерной плотностью сложения и сжимаемостью.

Верхнечетвертичные отложения (QIII)

Озерно-ледниковые отложения (lgIII)

Суглинки тяжелые пылеватые, тугопластичные, серые (ИГЭ 2). Мощность слоя составила 2,6-4,0 м, подошва суглинков пересечена на глубинах 3,8-5,0 м, на абсолютных отметках 7,0-8,5 м. Согласно ГОСТ 25100-2020 относятся к среднепучинистым грунтам.

Ледниковые отложения (gIII)

Суглинки легкие пылеватые, мягкопластичные, с гравием и галькой до 10%, серовато-коричневые (ИГЭ 3). Пройдены суглинки до глубины 10,0 м, до абсолютных отметок 2,0-2,3 м, вскрытая мощность толщи составила 5,0-6,2 м. Согласно ГОСТ 25100-2020 относятся к сильнопучинистым грунтам.

Гидрогеологические условия.

Гидрогеологические условия рассматриваемой территории характеризуются наличием безнапорного горизонта грунтовых вод, приуроченного к тонким песчаным прослоям в озерно-ледниковых суглинках (ИГЭ 2). Согласно результатам буровых работ, выполненных в ноябре 2024 г., уровень грунтовых вод зафиксирован на глубине 1,0 м, на абсолютной отметке 11,3 м. В мае 2015 г. грунтовые воды были вскрыты на глубине 0,6 м, на абсолютной отметке 11,4 м. Питание грунтовых вод происходит за счет инфильтрации атмосферных осадков и утечек из инженерных коммуникаций, разгрузка – в мелкие близлежащие водотоки.

В периоды активного выпадения атмосферных осадков и весеннего снеготаяния следует ожидать подъема уровня грунтовых вод на 1,0-1,5 м до уровня абсолютных отметок

12,0-12,3 м, с затоплением пониженных участков рельефа.

Состояние объекта культурного наследия.

Объект культурного наследия федерального значения «Парк с прудами (два) и островами (два)», по адресу: Санкт-Петербург, проспект Стачек, дом 226 (Стачек пр., 226), входящего в состав объекта культурного наследия федерального значения «Дача Чернышева И.Г. «Александрино», по адресу: Санкт-Петербург, проспект Стачек, дом 226 (Стачек пр., 226). Во второй половине 1980-х гг. был проведен капитальный ремонт парка. В 2002 г. проведены работы по очистке пруда пр. Стачек. В 2010 г. выполнены работы по очистке русла р. Новой в границах парка, включая пруды. Общее техническое состояние парка удовлетворительное. Состояние рельефа, ландшафтной группы, планировки (аллеи, дороги), водные устройства, состояние отдельных элементов объемно-пространственной композиции, малые формы – удовлетворительное состояние.

11. Перечень документов и материалов, собранных и полученных при проведении экспертизы, а также использованной для нее специальной, технической и справочной литературы:

11.1. Перечень документов и материалов, собранных и полученных при проведении экспертизы:

- Материалы фотофиксации (*Приложение №4*).
- Историческая справка и иконографические материалы (*Приложение №8*).

11.2. Использованная для экспертизы специальная, техническая, справочная и иная литература:

1. Федеральный закон «Об объектах культурного наследия (памятниках истории и культуры) народов Российской Федерации» от 25.06.2002 N 73-ФЗ (в действующей редакции).
2. Закон Санкт-Петербурга № 820-7 от 24 декабря 2008 года «О границах объединенных зон охраны объектов культурного наследия, расположенных на территории Санкт-Петербурга, режимах использования земель и требованиях к градостроительным регламентам в границах указанных зон» (в действующей редакции).
3. «Положение о государственной историко-культурной экспертизе», утвержденное Постановлением Правительства Российской Федерации от 25.04.2004 г. № 530.
4. ГОСТ Р 56198-2014 Мониторинг технического состояния объектов культурного наследия. Недвижимые памятники. Общие требования.

5. ГОСТ Р 56891.1-2016. Сохранение объектов культурного наследия. Термины и определения. Часть 1. Общие понятия, состав и содержание научно-проектной документации».
6. ГОСТ Р 56891.2-2016. Сохранение объектов культурного наследия. Термины и определения. Часть 2. Памятники истории и культуры».
7. ТСН 30-306-2002. Реконструкция и застройка исторически сложившихся районов Санкт-Петербурга. Администрация Санкт-Петербурга, 2003.
8. СП 11-105-97. Инженерно-геологические изыскания для строительства. Часть. I. Общие правила производства работ. / Госстрой России - М.: ПНИИИС, 1997.
9. СП 249.1325800.2016 «Коммуникации подземные. Проектирование и строительство закрытым и открытым способами».
10. СП 42.13330.2016 «Градостроительство. Планировка и застройка городских и сельских поселений. Актуализированная редакция СНиП 2.07.01-89*».
11. СП 248.1325800.2016 Сооружения подземные. Правила проектирования.
12. ГОСТ Р 55528-2013 «Состав и содержание научно-проектной документации по сохранению объектов культурного наследия. Памятники истории и культуры. Общие требования».
13. ГОСТ Р 55567-2013 «Порядок организации и ведения инженерно-технических исследований на объектах культурного наследия. Памятники истории и культуры. Общие требования».
14. СП 48.13330.2019 Свод правил «Организация строительства».
15. Власов В. Г. Валлен-Деламот, Жан-Батист Мишель // Стили в искусстве. В 3-х т. — СПб.: Кольна. 1996.
16. Грабарь И. Э. Петербургская архитектура в XVIII и XIX веках. СПб.: Лениздат, 1994.
17. Городские имена сегодня и вчера: Петербургская топонимика / сост. С. В. Алексеева, А. Г. Владимирович, А. Д. Ерофеев и др. — 2-е изд., перераб. и доп. СПб.: Лик, 1997. Глезеров С.Е. Исторические района Санкт-Петербурга: От А до Я. СПб. 2013.
18. Глезеров С.Е. Исторические района Санкт-Петербурга: От А до Я. СПб. 2013.
19. Зодчие Санкт-Петербурга. XX век / сост. В. Г. Исаченко; ред. Ю. Артемьева, С. Прохвятилова. — СПб.: Лениздат, 2000.
20. Горбачевич К. С., Хабло Е. П. Почему так названы?: О происхождении названий улиц, площадей, островов, рек и мостов Санкт-Петербурга. — 5-е изд., перераб. — СПб.: Норинт, 2002.
21. Горбатенко С. Б. Петергофская дорога. Историко-архитектурный путеводитель.

СПб, 2013.

22. Исаченко, В. Г. Архитектура [Текст]: глава вторая / В. Г. Исаченко // Санкт-Петербург, XX век: Что? Где? Когда?. – Санкт-Петербург: Паритет, 2000.

23. Памятники архитектуры Ленинграда. Гл. ред. Г.Н. Булдаков Изд. 4-е, перераб. Л., Стройиздат, ЛО, 1975.

24. Шуйский В. К. Зрелое русское барокко и ранний классицизм. — СПб.: Белое и Чёрное, 1997.

25. Электронные источники:

- www.pastvu.com

- www.citywalls.ru

12. Обоснование вывода экспертизы:

На экспертизу представлен раздел об обеспечении сохранности объекта культурного наследия федерального значения «Парк с прудами (два) и островами (два)», по адресу: Санкт-Петербург, проспект Стачек, дом 226 (Стачек пр., 226), входящего в состав объекта культурного наследия федерального значения «Дача Чернышева И.Г. «Александрино», по адресу: Санкт-Петербург, проспект Стачек, дом 226 (Стачек пр., 226), при проведении земляных, строительных, мелиоративных, хозяйственных работ, указанных в ст. 30 Федерального закона №73-ФЗ работ по использованию лесов и иных работ на земельном участке непосредственно связанном с земельным участком в границах территории объекта культурного наследия, в ходе проведения работ «Реконструкция распределительной сети «Ветеранов» от тепловой камеры-35 до тепловой камеры-38», разработанной ООО «Институт Теплоэнергетики» в 2025 году, шифр: 24-1639-BET35-ОСОКН (далее - раздел об обеспечении сохранности объекта культурного наследия).

В разделе об обеспечении сохранности объекта культурного наследия оценка воздействия планируемых работ по указанной рабочей документации на объект культурного наследия, расположенный в зоне влияния и меры по обеспечению сохранности объекта культурного наследия. Под зоной влияния проводимых работ в проекте принята зона возможного прямого или косвенного воздействия планируемых земляных и строительных работ на объект культурного наследия (далее – ОКН), при проведении работ: «Реконструкция распределительной сети «Ветеранов» от тепловой камеры-35 до тепловой камеры-38». Целью реконструкции тепловых сетей является замена физически изношенных трубопроводов тепловой сети, для повышения надежности теплоснабжения жилых и общественных зданий, в том числе и данного объекта ОКН. Тепловые сети находятся в хозяйственном ведении и эксплуатируются АО «Тепловая сеть Санкт-Петербурга».

Сведения о земельном участке, его местоположении, разрешенном режиме использования, непосредственной взаимосвязи (наличии общих границ) с территориями объектов культурного наследия, особенностях рельефа, грунтов и других факторов, влияющих на оценку воздействия запроектированных работ на объекты культурного наследия.

В административном участок планируемых работ находится в Кировском районе СПб и проходит параллельно пр. Ветеранов на расстоянии 3 метров севернее его. Участок начинается от тепловой камеры ТК-38, проходит по территории ОКН 10 метров, затем по территории защитной зоны ОКН ЗРЗ(15)08 и далее по единой зоне регулирования застройки и хозяйственной деятельности от д.75 по пр. Ветеранов до д. 65. Необходимость проведения предварительной археологической разведки отсутствует, поскольку проектируемая теплосеть проходит по старой трассе, которая была неоднократно перекопана при строительстве и многочисленных последующих ремонтах теплосети. На время работ по реконструкции объекта сооружения временных подъездных дорог не требуется, доставка оборудования и материалов с центрального склада осуществляется по пр. Ветеранов.

В разделе об обеспечении сохранности объекта культурного наследия представлены геологические, гидрогеологические и климатические условия.

Сведения о наименовании объекта капитального строительства, его функциональном назначении, местоположении на участке, основных объемно-пространственных, конструктивных и технологических решений, особенностях функционирования, благоустройстве.

Целью реконструкции тепловых сетей является замена физически изношенных трубопроводов тепловой сети, для обеспечения возможности передачи тепловой энергии жилым и общественным зданиям.

Технические характеристики и границы проектирования объекта:

1. Распределительная сеть Ветеранов с температурным графиком 150°/70° проходит: от границы раб от 2020 года (ТК-35) до ТК-38 (включая границы работ 2021 года), длина трассы 395 м, диаметр 630 мм.

2. Распределительная сеть Афанасьева: в границах ТК-36 (р/с Ветеранов), с выходом за стенку ТК, длина трассы 5 м, диаметр 426 мм

3. Тепловой ввод от ТК-36 влево: от ТК-36 до АК-19 длина трассы 115 м, диаметр 325 мм.

4. Тепловой ввод от ТК-36 вправо: длина трассы в сторону ТК-36 40 м, диаметр 159 мм, в другую сторону длина трассы 15 м.

Земляные работы, предусмотренные ПОС, соответствуют правилам производства и

приемки земляных работ по СП 124.13330.2012. Траншеи и котлованы разрабатываются с вертикальными откосами и креплениями стенок деревянными щитами (при глубине до 3,0 м).

Разработка грунта вблизи ОКН и действующих коммуникаций выполняется вручную (на расстоянии 1 метр над верхом коммуникаций и на 2 метра от боковой поверхности коммуникации согласно СП45 13330.2017 п.6.1.21).

Проектом предусмотрено восстановление нарушенного при строительстве благоустройства дорожных покрытий, ограждений, озеленения.

Сведения об объектах культурного наследия непосредственно взаимосвязанных (примыкающих) к границам участка проектирования с указаниями расстояния до них от границ участка производства работ.

Проспекта Ветеранов разделяет территорию объекта культурного наследия регионального значения «Дача Чернышева И.Г. «Александрино» ОКН на две части: северную и южную. Участок производства работ находится в северной части на асфальтированной пешеходной дорожке, проложенной параллельно проспекту Ветеранов на расстоянии трех метров от него. Объект культурного наследия федерального значения, представляет собой крупный лесопарк площадью более 110 гектаров. Он возник в начале XIX века и включает территории бывших усадеб Александрино и Ульянка. В середине XIX века в усадьбе Александрино был создан пейзажный парк, в проектировании которого участвовали архитекторы Николай Бенуа и К. Мюллер. Во время Великой Отечественной войны территория парка находилась в непосредственной близости от переднего края обороны Ленинграда, что привело к значительным разрушениям: постройки усадьбы Ульянка были уничтожены, а в усадьбе Александрино были разрушены галерея и восточный флигель. В 1960-е годы здание главного дома было реконструировано. С 1970-х годов парк Александрино является местом отдыха жителей соседних районов массового жилищного строительства Ульянка и Дачное. В 1980-х годах центральная часть парка была реконструирована в качестве зоны отдыха.

В зоне производства работ отсутствуют древесно-кустарниковые насаждения. Расстояние до ближайшего ствола на территории ОКН ~11 м (осина), расстояние до ближайшего в защитной зоне ОКН - 8,6 м (сосна). Указанные деревья не являются предметом охраны ОКН. Мероприятия по защите зеленых насаждений не требуются.

Результаты определения зоны влияния запроектированных работ на окружающие объекты культурного наследия с указанием перечня объектов культурного наследия или их частей, попадающих в зону влияния.

Участок работ по реконструкции тепловой сети начинается на территории объекта культурного наследия. В соответствии с п. 6.4.6 СП 249.1325800.2016, оценка влияния должна

быть выполнена для сооружений окружающей застройки (ОКН), расположенных в пределах предварительно назначаемой зоне влияния проектируемых подземных коммуникаций. Прокладка проектируемых трубопроводов предусматривается по месту существующих трубопроводов. Размер предварительно назначаемой зоны влияния при проходке траншей с применением ограждения из деревянных конструкций принимается: $4H_s = 4 \cdot 4,4 = 17,6$ м, где $H_s = 4,4$ м – максимальная глубина заложения низа траншеи.

Постройки бывшей усадьбы объекта культурного наследия «Дача Чернышева И.Г.» находятся на расстоянии 210 метров от траншеи, что гораздо больше 17,6 метра, предварительно назначаемой зоны влияния для сооружений ОКН. Запроектированные работы не оказывают влияния на ОКН и геотехнический расчет не требуется.

Краткие сведения о техническом состоянии объектов культурного наследия, попадающих в зону влияния (со ссылками на технические отчеты по обследованию или на другую документацию) с описанием всего, что находится в зоне влияния.

Обследование технического состояния сооружений ОКН не проводилось, т.к. они не попадают в зону влияния запроектированных работ.

Оценка воздействия принятых проектных решений, а также запроектированных работ в зоне влияния на объект культурного наследия (или части объекта культурного наследия), обоснованная расчетами или требованиями нормативных документов.

Границы и режим использования территории объекта культурного наследия утверждены распоряжением КГИОП №561-рп от 10.07.2023 г. об утверждении границ ОКН и режимах использования территории представлены в разделе об обеспечении сохранности объекта культурного наследия. Оценка воздействия принятых проектных решений, а также запроектированных работ не производилась, поскольку они не оказывают влияния на ОКН и расчет их дополнительные осадок не производился. Дополнительные специальные меры по защите (предварительному усилению) строительных конструкций объектов культурного наследия не требуются.

Оценка воздействия на объект культурного наследия технологии и организации производства работ с учетом сведений о методах ведения работ, использования машин и механизмов, организации строительной площадки с учетом проезда строительной техники.

Критериями изменения технического состояния здания, при достижении которых необходимо остановить строительно-монтажные работы и вызвать уполномоченных представителей Службы государственного строительного надзора и экспертизы Санкт-Петербурга (Госстройнадзор) и КГИОП для принятия решения о возможности дальнейшего продолжения работ и/или составе компенсирующих работ/мероприятий являются:

- раскрытие новых трещин (появление новых трещин (на фасадах и/или строительных

конструкциях ОКН), в процессе производства работ;

- раскрытие старых (зафиксированных до начала работ) трещин на фасадах и/или строительных конструкциях ОКН зафиксированными установленными гипсовыми (и/или иными современными) маяками;

- достижение предельно допустимых параметров вибрации (по результатам мониторинга);

- достижения предельно допустимой скорости роста деформации (предельная скорость – 1 мм в сутки последовательно в течение 5 дней);

- образование осадок грунта в границах территории ОКН;

- образование мульды оседания в границах территории ОКН;

- ведение работ без разрешения в границах ОКН;

- повреждения предмета охраны ОКН;

- складирование материалов/отходов в границах ОКН.

При анализе планируемых работ по реконструкции теплосети установлено:

- предусмотренные в проекте решения соответствуют законодательству в области государственной охраны объектов культурного наследия:

- планируемые работы не ведут к изменению особенностей объекта культурного наследия, послуживших основанием для их включения в единый государственный реестр объектов культурного наследия (памятников истории и культуры) народов Российской Федерации и подлежащих обязательному сохранению, не ведут к изменению характерных взаимосвязей с окружением и условий восприятия объекта культурного наследия. Косвенное воздействие на объекты культурного наследия не оказывается – объект линейный подземный.

Меры по обеспечению сохранности ОКН при проведении работ.

Меры по обеспечению сохранности ОКН при проведении работ заключаются в следующем:

- разработка грунта вблизи действующих коммуникаций выполняется вручную (на расстоянии 1 метр над верхом инженерных коммуникаций и на 2 метра от боковой поверхности коммуникации согласно СП45 13330.2017 п.6.1.21);

- выполнить восстановление благоустройства нарушенной при производстве работ территории (без изменения исторической планировки, предметов охраны и внешнего облика);

- в течение всего периода работ по строительству участка тепловых сетей проводить контроль за соблюдением технологического регламента работ;

- складирование грунта и песка предусматривается на бровке траншеи на расстоянии 0,5 м от бровки траншеи.

Проведение планируемых работ по благоустройству предусмотрено в рамках ведения

хозяйственной деятельности, в том числе в целях создания условий для использования объектов культурного наследия. Виды работ, предусмотренные проектом, не нарушают параметры и особенности объектов культурного наследия и не создают угрозы повреждения, разрушения или уничтожения, не ведут к изменению характерных взаимосвязей с окружением и условий восприятия объектов культурного наследия. Проведение работ спроектировано с учетом последующей рекультивацией участков, нарушенных при проведении разрешенной деятельности.

Работы осуществляются под наблюдением авторского и технического надзора с ведением специального журнала и выполнением фотоотчета до начала, во время и после окончания работ.

Все работы по сохранности ОКН выполняются организацией, имеющей лицензию на право осуществления деятельности по реставрации объектов культурного наследия на основании письменного разрешения КГИОП. Строительные работы осуществляются по проектам производства работ (ППР), разрабатываемым строительной организацией перед началом строительства. В случае обнаружения в ходе земляных работ объектов археологического наследия работы немедленно прекратить, в соответствии с требованиями п.4 ст. 36 Федерального Закона от 25.06.2002 № 73-ФЗ «Об объектах культурного наследия (памятниках истории и культуры народов Российской Федерации)» и направить в региональный орган охраны объектов культурного наследия письменное заявление об обнаруженном объекте культурного наследия либо заявление в форме электронного документа, подписанного электронной подписью либо обратиться в организацию, имеющую открытый лист на право проведения археологических раскопок.

Сведения о компенсирующих мероприятиях или обоснование отсутствия необходимости в них по результатам комплексной оценки влияния выполняемых работ.

Согласно проведенной оценке воздействия принятых проектных решений разработка компенсирующих мероприятий не требуется.

Сведения о видах мониторинга или обоснование отсутствия необходимости мониторинга.

Мероприятия по ведению мониторинга в соответствии с требованиями СП 22.13330.2016, ГОСТ Р 56198-2014, СП 305.1325800.2017 не требуются.

При выполнении предусмотренных в проектной документации проектных решений, также технологий и противопожарных мероприятий, производство работ не окажет недопустимое негативное влияние на объект культурного наследия федерального значения «Парк с прудами (два) и островами (два)», по адресу: Санкт-Петербург, проспект Стачек, дом 226 (Стачек пр., 226), входящего в состав объекта культурного наследия федерального

значения «Дача Чернышева И.Г. «Александрино», по адресу: Санкт-Петербург, проспект Стачек, дом 226 (Стачек пр., 226).

Экспертируемый раздел разработан на основании необходимого объема исходно-разрешительной документации с учетом требований нормативных документов и государственных стандартов.

По результатам проведенных исследований и анализа раздела об обеспечении сохранности объекта культурного наследия федерального значения «Парк с прудами (два) и островами (два)», по адресу: Санкт-Петербург, проспект Стачек, дом 226 (Стачек пр., 226), входящего в состав объекта культурного наследия федерального значения «Дача Чернышева И.Г. «Александрино», по адресу: Санкт-Петербург, проспект Стачек, дом 226 (Стачек пр., 226), при проведении земляных, строительных, мелиоративных, хозяйственных работ, указанных в ст. 30 Федерального закона №73-ФЗ работ по использованию лесов и иных работ на земельном участке непосредственно связанном с земельным участком в границах территории объекта культурного наследия, в ходе проведения работ «Реконструкция распределительной сети «Ветеранов» от тепловой камеры-35 до тепловой камеры-38», разработанной ООО «Институт Теплоэнергетики» в 2025 году, шифр: 24-1639-BET35-ОСОКН, установлено следующее:

Реализация проектного решения не создает прямые и косвенные угрозы в отношении сохранности объекта культурного наследия федерального значения «Парк с прудами (два) и островами (два)», по адресу: Санкт-Петербург, проспект Стачек, дом 226 (Стачек пр., 226), входящего в состав объекта культурного наследия федерального значения «Дача Чернышева И.Г. «Александрино», по адресу: Санкт-Петербург, проспект Стачек, дом 226 (Стачек пр., 226). При условии выполнения работ в соответствии с проектными решениями, разработанной технологией и соблюдением предложенных в процессе проводимых работ по обеспечению сохранности объекта культурного наследия, негативное воздействие на данный объект культурного наследия отсутствует. Дополнительные мероприятия по обеспечению сохранности объекта культурного наследия проводить не требуется.

Материалы разработаны в соответствии с действующими нормативными документами, (Федеральный закон от 25.06.2002 г. № 73-ФЗ «Об объектах культурного наследия (памятниках истории и культуры) народов Российской Федерации» (в действующей редакции), в т.ч. п. 3, ст.36.

Мероприятия, запланированные и отраженные в экспертируемом разделе, обеспечивают целостность и безопасность объекта культурного наследия федерального значения «Парк с прудами (два) и островами (два)», по адресу: Санкт-Петербург, проспект Стачек, дом 226 (Стачек пр., 226), входящего в состав объекта культурного наследия

федерального значения «Дача Чернышева И.Г. «Александрино», по адресу: Санкт-Петербург, проспект Стачек, дом 226 (Стачек пр., 226), на момент производства работ и, соответственно сохранность указанных объектов.

13. Вывод экспертизы в соответствии с требованиями, предусмотренными пунктом 22 Положения о государственной историко-культурной экспертизе, утвержденного Постановлением Правительства РФ от 25.04.2024 № 530:

По результатам рассмотрения раздела документации экспертом сделан вывод о возможности (положительное заключение) обеспечения сохранности объекта культурного наследия федерального значения «Парк с прудами (два) и островами (два)», по адресу: Санкт-Петербург, проспект Стачек, дом 226 (Стачек пр., 226), входящего в состав объекта культурного наследия федерального значения «Дача Чернышева И.Г. «Александрино», по адресу: Санкт-Петербург, проспект Стачек, дом 226 (Стачек пр., 226), при проведении земляных, строительных, мелиоративных, хозяйственных работ, предусмотренных статьей 25 Лесного кодекса Российской Федерации работ по использованию лесов (за исключением работ, указанных в пунктах 3, 4 и 7 части 1 статьи 25 Лесного кодекса Российской Федерации) и иных работ в ходе проведения работ «Реконструкция распределительной сети «Ветеранов» от тепловой камеры-35 до тепловой камеры-38», разработанной ООО «Институт Теплоэнергетики» в 2025 году, шифр: 24-1639-ВЕТ35-ОСОКН.

14. Перечень приложений к заключению экспертизы, обосновывающих вывод эксперта или экспертной комиссии и подлежащих размещению на официальном сайте органа охраны объектов культурного наследия в информационно-телекоммуникационной сети «Интернет» (далее – сайт органа охраны объектов культурного наследия) в соответствии с пунктом 30 Положения о государственной историко-культурной экспертизе, утвержденного Постановлением Правительства РФ от 25.04.2024 № 530:

Приложение № 1. Копия решения органа государственной власти о регистрации в едином государственном реестре объектов культурного наследия;

Приложение № 2. Копия решения органа государственной власти об утверждении границ и режима использования территории объекта культурного наследия;

Приложение № 3. Копия решения органа государственной власти об определении предмета охраны объекта культурного наследия;

Приложение № 4. Материалы фотофиксации;

Приложение № 5. Копии решения органа государственной власти об утверждении охранного обязательства;

Приложение № 6. Правоустанавливающие документы: выписка из ЕГРН;

Приложение № 7. Копия договора на проведение государственной историко-культурной экспертизы;

Приложение № 8. Материалы, содержащие информацию о ценности объекта с точки зрения истории, археологии, архитектуры, градостроительства, искусства, науки и техники, эстетики, этнологии или антропологии, социальной культуры;

Приложение № 9. Иная документация.

15. Дата оформления заключения экспертизы:

31 октября 2025 г.

Подпись эксперта:

*(подписано усиленной
электронной подписью)*

Г.В. Михайловская

Приложение № 1

Акт по результатам государственной историко-культурной экспертизы раздела об обеспечении сохранности объекта культурного наследия федерального значения «Парк с прудами (два) и островами (два)», по адресу: Санкт-Петербург, проспект Стачек, дом 226 (Стачек пр., 226), входящего в состав объекта культурного наследия федерального значения «Дача Чернышева И.Г. «Александрино», по адресу: Санкт-Петербург, проспект Стачек, дом 226 (Стачек пр., 226), при проведении земляных, строительных, мелиоративных, хозяйственных работ, указанных в ст. 30 Федерального закона №73-ФЗ работ по использованию лесов и иных работ на земельном участке непосредственно связанном с земельным участком в границах территории объекта культурного наследия, в ходе проведения работ «Реконструкция распределительной сети «Ветеранов» от тепловой камеры-35 до тепловой камеры-38», разработанной ООО «Институт Теплоэнергетики» в 2025 году, шифр: 24-1639-BET35-ОСОКН

**Копия решения органа государственной власти о регистрации в едином
государственном реестре объектов культурного наследия**

Постановление Правительства РФ
от 10 июля 2001 г. N 527

"О перечне объектов исторического и культурного наследия федерального (общероссийского) значения, находящихся в г. Санкт-Петербурге"

Правительство Российской Федерации постановляет:

1. Одобрить работу Министерства культуры Российской Федерации и правительства Санкт-Петербурга, проведенную совместно с научно-исследовательскими организациями и организациями по охране памятников истории и культуры, по уточнению пообъектного состава памятников истории и культуры федерального (общероссийского) значения, находящихся в г. Санкт-Петербурге.

2. Утвердить прилагаемый перечень объектов исторического и культурного наследия федерального (общероссийского) значения, находящихся в г. Санкт-Петербурге.

3. Признать утратившими силу:

приложение N 1 к постановлению Совета Министров РСФСР от 30 августа 1960 г. N 1327 "О дальнейшем улучшении дела охраны памятников культуры в РСФСР" в части, касающейся памятников культуры г. Ленинграда;

приложение N 1 к постановлению Совета Министров РСФСР от 4 декабря 1974 г. N 624 "О дополнении и частичном изменении постановления Совета Министров РСФСР от 30 августа 1960 г. N 1327 "О дальнейшем улучшении дела охраны памятников культуры в РСФСР" в части, касающейся памятников культуры г. Ленинграда;

приложение к постановлению Совета Министров РСФСР от 7 сентября 1976 г. N 495 "О дополнении постановления Совета Министров РСФСР от 30 августа 1960 г. N 1327 "О дальнейшем улучшении дела охраны памятников культуры в РСФСР" (СП РСФСР, 1976, N 17, ст.134) в части, касающейся памятника культуры г. Ленинграда;

постановление Правительства Российской Федерации от 20 февраля 1992 г. N 116 "О включении в список исторических памятников ледокола "Красин".

Председатель Правительства
Российской Федерации
М.Касьянов

Перечень объектов исторического и культурного наследия федерального (общероссийского) значения, находящихся в г. Санкт-Петербурге
(утв. постановлением Правительства РФ от 10 июля 2001 г. N 527)

Наименование и дата сооружения памятника истории и культуры	Местонахождение памятника истории и культуры
<p>Дача Чернышева И.Г. "Александрино":</p> <p>дача, 1770-е гг., арх. Валлен-Деламот Ж.-Б., 1820-е гг., 1960 г. (восстановление), арх. Плотников М.М.</p> <p>парк с прудами (два) и островами (два), 1770-е гг., арх. Валлен-Деламот Ж.-Б., 1820-е гг., 1960-е гг. (восстановление), арх. Плотников М.М.</p>	<p>Стачек просп., 226</p>



МИНИСТЕРСТВО КУЛЬТУРЫ
РОССИЙСКОЙ ФЕДЕРАЦИИ

ПРИКАЗ

11 ноября 2016 г.

Москва

№ 51909-р

О регистрации объекта культурного наследия федерального значения «Парк с прудами (два) и островами (два)», 1770–е гг., 1820–е гг., 1960–е гг. (восстановление) , входящего в состав объекта культурного наследия федерального значения «Дача Чернышева И.Г. «Александрино», 1770–е гг., 1820–е гг., 1960 г. (восстановление) (г. Санкт-Петербург), в едином государственном реестре объектов культурного наследия (памятников истории и культуры) народов Российской Федерации

Руководствуясь Федеральным законом от 25 июня 2002 г. № 73-ФЗ «Об объектах культурного наследия (памятниках истории и культуры) народов Российской Федерации», пунктом 5.4.3 Положения о Министерстве культуры Российской Федерации, утвержденного постановлением Правительства Российской Федерации от 20 июля 2011 г. № 590, и Положением о едином государственном реестре объектов культурного наследия (памятников истории и культуры) народов Российской Федерации, утвержденным приказом Минкультуры России от 3 октября 2011 г. № 954, п р и к а з ы в а ю :

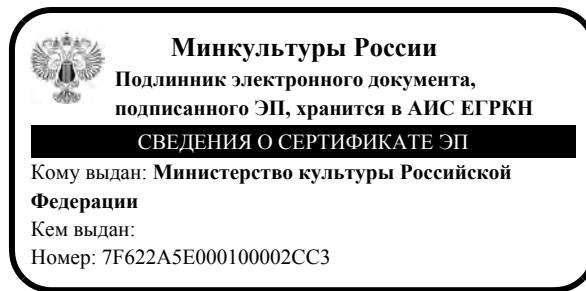
1. Зарегистрировать объект культурного наследия федерального значения «Парк с прудами (два) и островами (два)», 1770–е гг., 1820–е гг., 1960–е гг. (восстановление) (далее – ансамбль), расположенный по адресу (местонахождение): Санкт–Петербург, Стачек пр., 226, входящий в состав объекта культурного наследия федерального значения «Дача Чернышева И.Г. «Александрино», 1770–е гг., 1820–е гг., 1960 г. (восстановление), в едином государственном реестре объектов культурного наследия (памятников истории и культуры) народов Российской Федерации и присвоить ему регистрационный номер **781620553690026**.

2. Департаменту государственной охраны культурного наследия (В.А.Цветнову) обеспечить внесение соответствующих сведений об ансамбле в единый государственный реестр объектов культурного наследия (памятников

истории и культуры) народов Российской Федерации и их опубликование.

3. Контроль за исполнением настоящего приказа оставляю за собой.

Заместитель Министра



Н.А.Малаков



**МИНИСТЕРСТВО КУЛЬТУРЫ
РОССИЙСКОЙ ФЕДЕРАЦИИ**

ПРИКАЗ

9 ноября 2016 г.

Москва

№ 49704-р

**О регистрации объекта культурного наследия федерального значения
«Дача Чернышева И.Г. «Александрино», 1770–е гг., 1820–е гг., 1960 г.
(восстановление) (г. Санкт-Петербург) в едином государственном реестре
объектов культурного наследия (памятников истории и культуры)
народов Российской Федерации**

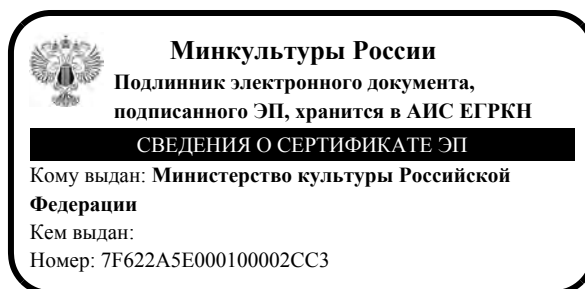
Руководствуясь Федеральным законом от 25 июня 2002 г. № 73-ФЗ «Об объектах культурного наследия (памятниках истории и культуры) народов Российской Федерации», пунктом 5.4.3 Положения о Министерстве культуры Российской Федерации, утвержденного постановлением Правительства Российской Федерации от 20 июля 2011 г. № 590, и Положением о едином государственном реестре объектов культурного наследия (памятников истории и культуры) народов Российской Федерации, утвержденным приказом Минкультуры России от 3 октября 2011 г. № 954, **п р и к а з ы в а ю** :

1. Зарегистрировать объект культурного наследия федерального значения «Дача Чернышева И.Г. «Александрино», 1770–е гг., 1820–е гг., 1960 г. (восстановление) (далее – ансамбль), расположенный по адресу (местонахождение): г. Санкт–Петербург, проспект Стачек, дом 226, в едином государственном реестре объектов культурного наследия (памятников истории и культуры) народов Российской Федерации и присвоить ему регистрационный номер **781620553690006**.

2. Департаменту государственной охраны культурного наследия (В.А.Цветнову) обеспечить внесение соответствующих сведений об ансамбле в единый государственный реестр объектов культурного наследия (памятников истории и культуры) народов Российской Федерации и их опубликование.

3. Контроль за исполнением настоящего приказа оставляю за собой.

Заместитель Министра



Н.А.Малаков

Приложение № 2

Акт по результатам государственной историко-культурной экспертизы раздела об обеспечении сохранности объекта культурного наследия федерального значения «Парк с прудами (два) и островами (два)», по адресу: Санкт-Петербург, проспект Стачек, дом 226 (Стачек пр., 226), входящего в состав объекта культурного наследия федерального значения «Дача Чернышева И.Г. «Александрино», по адресу: Санкт-Петербург, проспект Стачек, дом 226 (Стачек пр., 226), при проведении земляных, строительных, мелиоративных, хозяйственных работ, указанных в ст. 30 Федерального закона №73-ФЗ работ по использованию лесов и иных работ на земельном участке непосредственно связанном с земельным участком в границах территории объекта культурного наследия, в ходе проведения работ «Реконструкция распределительной сети «Ветеранов» от тепловой камеры-35 до тепловой камеры-38», разработанной ООО «Институт Теплоэнергетики» в 2025 году, шифр: 24-1639-BET35-ОСОКН

Копия решения органа государственной власти об утверждении границ и режима использования территории объекта культурного наследия



ПРАВИТЕЛЬСТВО САНКТ-ПЕТЕРБУРГА
КОМИТЕТ ПО ГОСУДАРСТВЕННОМУ КОНТРОЛЮ, ИСПОЛЬЗОВАНИЮ
И ОХРАНЕ ПАМЯТНИКОВ ИСТОРИИ И КУЛЬТУРЫ
РАСПОРЯЖЕНИЕ

10.07.2023

№ 561-рп

**Об утверждении границ и режима использования территории
объекта культурного наследия федерального значения
«Дача Чернышева И.Г. «Александрино»**

В соответствии со статьей 3.1, подпунктом 10 пункта 2 статьи 33 Федерального закона от 25.06.2002 № 73-ФЗ «Об объектах культурного наследия (памятниках истории и культуры) народов Российской Федерации» и пунктом 3.12 Положения о Комитете по государственному контролю, использованию и охране памятников истории и культуры, утвержденного постановлением Правительства Санкт-Петербурга от 28.04.2004 № 651, на основании историко-культурного исследования, выполненного ООО «Росскарта» (от 03.11.2022 рег. № 01-46-3428/22-0-0):

1. Утвердить:

1.1. Границы территории объекта культурного наследия федерального значения «Дача Чернышева И.Г. «Александрино», расположенного по адресу: г. Санкт-Петербург, проспект Стачек, дом 226, согласно приложению № 1 к распоряжению.

1.2. Режим использования территории объекта культурного наследия федерального значения «Дача Чернышева И.Г. «Александрино», расположенного по адресу: г. Санкт-Петербург, проспект Стачек, дом 226, согласно приложению № 2 к распоряжению.

2. План границ территории объекта культурного наследия федерального значения «Дача Чернышева И.Г. «Александрино», утвержденный КГИОП 04.07.2005, признать утратившим силу.

3. Начальнику отдела государственного реестра объектов культурного наследия обеспечить:

3.1. Направление в Управление Федеральной службы государственной регистрации, кадастра и картографии по Санкт-Петербургу, Комитет по градостроительству и архитектуре копий распоряжений в срок, не превышающий пяти рабочих дней со дня издания распоряжения.

3.2. Уведомление лиц, являющихся собственниками или иными законными владельцами объекта, указанного в пункте 1 распоряжения, в срок, не превышающий трех рабочих дней со дня издания распоряжения.

3.3. Размещение настоящего распоряжения в электронной форме в локальной компьютерной сети КГИОП и его официальное опубликование.

3.4. Внесение соответствующих изменений в «Геоинформационную базу данных по объектам культурного наследия, границам и режимам зон охраны на территории Санкт-Петербурга».

4. Контроль за выполнением распоряжения возложить на начальника Управления государственного реестра объектов культурного наследия.

Председатель КГИОП

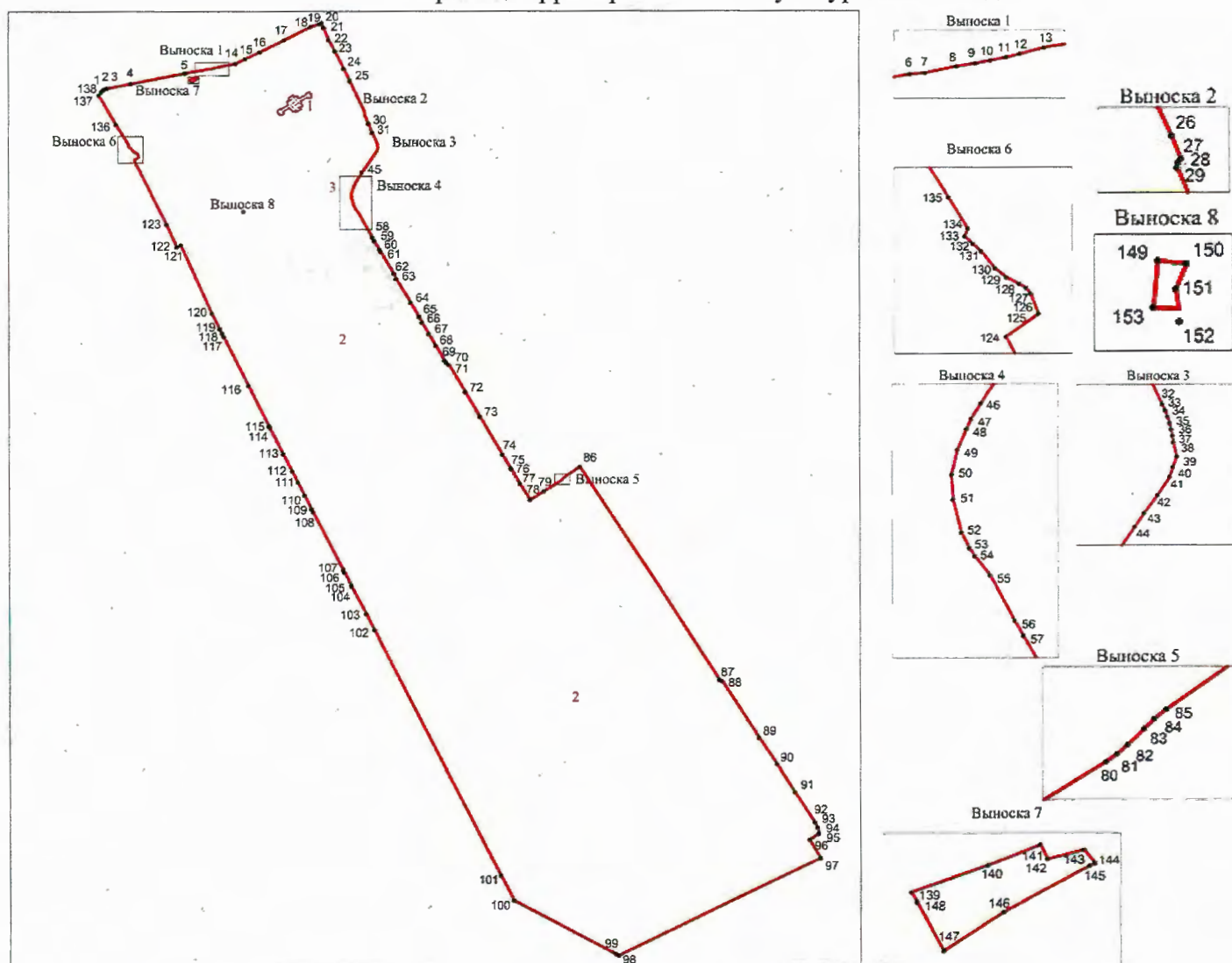
A handwritten signature in black ink, consisting of a large, stylized loop followed by several sharp, overlapping strokes.

С.В. Макаров

Приложение №1
к распоряжению КГИОП
от 10.07.2023 № 561-рп

Границы территории объекта культурного наследия федерального значения
«Дача Чернышева И.Г. «Александрино» (далее – объект культурного наследия), расположенного
по адресу: г. Санкт-Петербург, проспект Стачек, дом 226

1. Схема границ территории объекта культурного наследия:



Масштаб 1:10000

Условные обозначения:

- граница территории объекта культурного наследия
- характерная точка границы территории объекта культурного наследия
- территория, занимаемая объектом культурного наследия федерального значения
- парки, сады, скверы, бульвары, аллеи, палисадники
- элементы гидросистемы

Состав объекта культурного наследия:

1. Дача;
2. Парк с прудами (два) и островами (два).

2. Перечень координат характерных точек границ территории
объекта культурного наследия:

Сведения о местоположении границ объекта					
1. Система координат СК-1964					
2. Сведения о характерных точках границ объекта					
Обозначение характерных точек границ	Координаты, м		Метод определения координат характерной точки	Средняя квадратическая погрешность положения характерной точки (M_t), м	Описание обозначени я точки на местности (при наличии)
	X	Y			
1	2	3	4	5	6
1	84184.87	107976.27	Метод спутниковых геодезических измерений (определений)	0.10	—
2	84187.36	107980.69	Метод спутниковых геодезических измерений (определений)	0.10	—
3	84188.58	107985.14	Метод спутниковых геодезических измерений (определений)	0.10	—
4	84198.78	108039.86	Метод спутниковых геодезических измерений (определений)	0.10	—
5	84222.30	108164.19	Метод спутниковых геодезических измерений (определений)	0.10	—
6	84228.00	108194.27	Метод спутниковых геодезических измерений (определений)	0.10	—
7	84228.47	108200.96	Метод спутниковых геодезических измерений (определений)	0.10	—
8	84231.38	108215.13	Метод спутниковых геодезических измерений (определений)	0.10	—
9	84232.70	108223.76	Метод спутниковых геодезических измерений (определений)	0.10	—
10	84233.96	108230.58	Метод спутниковых геодезических измерений (определений)	0.10	—
11	84235.40	108237.77	Метод спутниковых геодезических измерений (определений)	0.10	—
12	84236.86	108243.96	Метод спутниковых геодезических измерений (определений)	0.10	—
13	84239.82	108255.02	Метод спутниковых геодезических измерений (определений)	0.10	—
14	84243.73	108279.88	Метод спутниковых геодезических измерений (определений)	0.10	—
15	84254.34	108301.66	Метод спутниковых геодезических измерений (определений)	0.10	—
16	84270.10	108336.13	Метод спутниковых геодезических измерений (определений)	0.10	—
17	84296.81	108390.86	Метод спутниковых геодезических измерений (определений)	0.10	—
18	84327.50	108453.07	Метод спутниковых геодезических измерений (определений)	0.10	—
19	84333.11	108472.02	Метод спутниковых геодезических измерений (определений)	0.10	—
20	84335.61	108477.17	Метод спутниковых геодезических измерений (определений)	0.10	—
21	84325.24	108481.58	Геодезический метод	0.10	—
22	84297.40	108493.43	Геодезический метод	0.10	—
23	84271.94	108507.82	Геодезический метод	0.10	—
24	84231.56	108528.24	Геодезический метод	0.10	—
25	84204.31	108541.81	Геодезический метод	0.10	—
26	84137.86	108573.73	Метод спутниковых геодезических измерений (определений)	0.10	—
27	84130.86	108576.50	Метод спутниковых геодезических измерений (определений)	0.10	—
28	84129.65	108575.68	Метод спутниковых геодезических измерений (определений)	0.10	—

29	84128.09	108575.38	Метод спутниковых геодезических измерений (определений)	0.10	—
30	84107.77	108583.99	Геодезический метод	0.10	—
31	84087.34	108592.75	Геодезический метод	0.10	—
32	84070.67	108601.01	Геодезический метод	0.10	—
33	84068.66	108601.92	Геодезический метод	0.10	—
34	84066.61	108602.71	Геодезический метод	0.10	—
35	84064.51	108603.38	Геодезический метод	0.10	—
36	84062.37	108603.91	Геодезический метод	0.10	—
37	84060.21	108604.32	Геодезический метод	0.10	—
38	84058.03	108604.60	Геодезический метод	0.10	—
39	84053.19	108605.74	Метод спутниковых геодезических измерений (определений)	0.10	—
40	84049.69	108604.41	Метод спутниковых геодезических измерений (определений)	0.10	—
41	84046.43	108603.42	Метод спутниковых геодезических измерений (определений)	0.10	—
42	84040.27	108599.39	Метод спутниковых геодезических измерений (определений)	0.10	—
43	84034.16	108594.82	Метод спутниковых геодезических измерений (определений)	0.10	—
44	84029.51	108591.63	Метод спутниковых геодезических измерений (определений)	0.10	—
45	83996.78	108569.12	Метод спутниковых геодезических измерений (определений)	0.10	—
46	83980.32	108558.31	Метод спутниковых геодезических измерений (определений)	0.10	—
47	83973.52	108554.05	Метод спутниковых геодезических измерений (определений)	0.10	—
48	83968.91	108551.81	Метод спутниковых геодезических измерений (определений)	0.10	—
49	83959.73	108547.79	Метод спутниковых геодезических измерений (определений)	0.10	—
50	83948.47	108545.09	Метод спутниковых геодезических измерений (определений)	0.10	—
51	83937.23	108545.85	Метод спутниковых геодезических измерений (определений)	0.10	—
52	83922.50	108549.52	Метод спутниковых геодезических измерений (определений)	0.10	—
53	83915.51	108553.05	Метод спутниковых геодезических измерений (определений)	0.10	—
54	83911.76	108555.49	Метод спутниковых геодезических измерений (определений)	0.10	—
55	83903.13	108562.28	Метод спутниковых геодезических измерений (определений)	0.10	—
56	83882.83	108573.20	Метод спутниковых геодезических измерений (определений)	0.10	—
57	83876.22	108577.04	Метод спутниковых геодезических измерений (определений)	0.10	—
58	83848.20	108593.15	Метод спутниковых геодезических измерений (определений)	0.10	—
59	83840.45	108597.61	Метод спутниковых геодезических измерений (определений)	0.10	—
60	83820.20	108609.22	Метод спутниковых геодезических измерений (определений)	0.10	—
61	83814.91	108612.36	Метод спутниковых геодезических измерений (определений)	0.10	—
62	83765.53	108642.05	Метод спутниковых геодезических измерений (определений)	0.10	—
63	83753.27	108647.34	Метод спутниковых геодезических измерений (определений)	0.10	—
64	83699.13	108680.32	Метод спутниковых геодезических измерений (определений)	0.10	—
65	83666.50	108700.01	Метод спутниковых геодезических измерений (определений)	0.10	—
66	83653.97	108706.33	Метод спутниковых геодезических измерений (определений)	0.10	—
67	83627.51	108721.98	Метод спутниковых геодезических измерений (определений)	0.10	—

68	83601.33	108738.24	Метод спутниковых геодезических измерений (определений)	0.10	—
69	83566.86	108758.48	Метод спутниковых геодезических измерений (определений)	0.10	—
70	83561.70	108762.74	Метод спутниковых геодезических измерений (определений)	0.10	—
71	83556.66	108768.34	Геодезический метод	0.10	—
72	83494.01	108805.66	Геодезический метод	0.10	—
73	83437.73	108839.18	Геодезический метод	0.10	—
74	83351.36	108890.59	Геодезический метод	0.10	—
75	83318.94	108909.89	Геодезический метод	0.10	—
76	83316.93	108911.10	Геодезический метод	0.10	—
77	83283.80	108930.84	Геодезический метод	0.10	—
78	83247.10	108953.46	Метод спутниковых геодезических измерений (определений)	0.10	—
79	83267.00	108985.75	Метод спутниковых геодезических измерений (определений)	0.10	—
80	83289.24	109021.60	Метод спутниковых геодезических измерений (определений)	0.10	—
81	83290.56	109023.49	Метод спутниковых геодезических измерений (определений)	0.10	—
82	83292.21	109025.39	Метод спутниковых геодезических измерений (определений)	0.10	—
83	83295.05	109028.33	Метод спутниковых геодезических измерений (определений)	0.10	—
84	83296.84	109030.14	Метод спутниковых геодезических измерений (определений)	0.10	—
85	83298.47	109032.24	Метод спутниковых геодезических измерений (определений)	0.10	—
86	83323.22	109067.71	Метод спутниковых геодезических измерений (определений)	0.10	—
87	82832.58	109387.29	Метод спутниковых геодезических измерений (определений)	0.10	—
88	82828.50	109394.07	Геодезический метод	0.10	—
89	82699.08	109477.96	Геодезический метод	0.10	—
90	82638.16	109518.84	Геодезический метод	0.10	—
91	82573.62	109559.40	Геодезический метод	0.10	—
92	82503.33	109605.80	Геодезический метод	0.10	—
93	82491.48	109611.83	Метод спутниковых геодезических измерений (определений)	0.10	—
94	82478.54	109614.20	Метод спутниковых геодезических измерений (определений)	0.10	—
95	82477.58	109613.76	Геодезический метод	0.10	—
96	82463.97	109593.67	Геодезический метод	0.10	—
97	82420.84	109618.19	Геодезический метод	0.10	—
98	82197.78	109155.06	Геодезический метод	0.10	—
99	82198.11	109153.78	Геодезический метод	0.10	—
100	82324.56	108914.37	Геодезический метод	0.10	—
101	82382.32	108884.73	Геодезический метод	0.10	—
102	82948.73	108595.57	Геодезический метод	0.10	—
103	82984.35	108577.21	Геодезический метод	0.10	—
104	83046.27	108544.39	Геодезический метод	0.10	—
105	83049.62	108542.68	Геодезический метод	0.10	—
106	83079.50	108527.47	Геодезический метод	0.10	—
107	83085.56	108524.44	Геодезический метод	0.10	—
108	83220.24	108455.90	Геодезический метод	0.10	—
109	83227.89	108452.01	Геодезический метод	0.10	—
110	83258.82	108436.43	Геодезический метод	0.10	—
111	83288.86	108421.03	Геодезический метод	0.10	—
112	83313.67	108408.39	Геодезический метод	0.10	—
113	83353.68	108387.96	Геодезический метод	0.10	—
114	83414.72	108357.03	Геодезический метод	0.10	—
115	83417.99	108355.34	Геодезический метод	0.10	—
116	83510.43	108308.31	Геодезический метод	0.10	—
117	83623.24	108251.20	Геодезический метод	0.10	—
118	83630.61	108247.47	Геодезический метод	0.10	—
119	83640.21	108242.60	Геодезический метод	0.10	—
120	83675.74	108224.40	Геодезический метод	0.10	—
121	83831.62	108153.71	Метод спутниковых геодезических измерений (определений)	0.10	—

122	83827.41	108144.43	Геодезический метод	0.10	—
123	83878.79	108121.34	Геодезический метод	0.10	—
124	84026.05	108046.60	Геодезический метод	0.10	—
125	84033.35	108056.99	Геодезический метод	0.10	—
126	84039.76	108054.56	Геодезический метод	0.10	—
127	84041.67	108053.08	Геодезический метод	0.10	—
128	84042.97	108050.92	Геодезический метод	0.10	—
129	84045.12	108046.72	Геодезический метод	0.10	—
130	84048.09	108043.00	Геодезический метод	0.10	—
131	84053.53	108038.57	Геодезический метод	0.10	—
132	84056.05	108035.87	Геодезический метод	0.10	—
133	84058.49	108033.23	Геодезический метод	0.10	—
134	84061.01	108034.22	Геодезический метод	0.10	—
135	84071.12	108027.94	Геодезический метод	0.10	—
136	84106.87	108005.36	Геодезический метод	0.10	—
137	84173.20	107966.00	Метод спутниковых геодезических измерений (определений)	0.10	—
138	84180.12	107971.45	Метод спутниковых геодезических измерений (определений)	0.10	—
1	84184.87	107976.27	Метод спутниковых геодезических измерений (определений)	0.10	—
139	84207.98	108174.89	Геодезический метод	0.10	—
140	84210.86	108182.94	Геодезический метод	0.10	—
141	84213.05	108188.41	Геодезический метод	0.10	—
142	84211.53	108189.16	Геодезический метод	0.10	—
143	84212.50	108192.98	Геодезический метод	0.10	—
144	84211.05	108194.13	Геодезический метод	0.10	—
145	84210.79	108193.57	Геодезический метод	0.10	—
146	84205.89	108184.58	Геодезический метод	0.10	—
147	84201.78	108178.28	Геодезический метод	0.10	—
148	84206.93	108175.48	Геодезический метод	0.10	—
139	84207.98	108174.89	Геодезический метод	0.10	—
149	83909.00	108296.44	Метод спутниковых геодезических измерений (определений)	0.10	—
150	83908.78	108298.48	Метод спутниковых геодезических измерений (определений)	0.10	—
151	83906.96	108297.72	Метод спутниковых геодезических измерений (определений)	0.10	—
152	83905.56	108297.94	Метод спутниковых геодезических измерений (определений)	0.10	—
153	83905.67	108296.11	Метод спутниковых геодезических измерений (определений)	0.10	—
149	83909.00	108296.44	Метод спутниковых геодезических измерений (определений)	0.10	—

Приложение №2
к распоряжению КГИОП
от 10.04.2023 № 561.рп

Режим использования территории объекта культурного наследия федерального значения
«Дача Чернышева И.Г. «Александрино», расположенного по адресу: г. Санкт-Петербург,
проспект Стачек, дом 226

1. На территории объекта культурного наследия запрещаются: строительство объектов капитального строительства и увеличение объемно-пространственных характеристик существующих на территории объекта культурного наследия объектов капитального строительства; проведение земляных, строительных, мелиоративных и иных работ, за исключением работ по сохранению объекта культурного наследия или его отдельных элементов, сохранению историко-градостроительной или природной среды объекта культурного наследия.

2. На территории объекта культурного наследия разрешается ведение хозяйственной деятельности, не противоречащей требованиям обеспечения сохранности объекта культурного наследия и позволяющей обеспечить функционирование объекта культурного наследия в современных условиях.

3. Требования к осуществлению деятельности в границах территории объекта культурного наследия и требования к содержанию использования территории объекта культурного наследия устанавливаются законодательством Российской Федерации и Санкт-Петербурга об объектах культурного наследия.

Приложение № 3

Акт по результатам государственной историко-культурной экспертизы раздела об обеспечении сохранности объекта культурного наследия федерального значения «Парк с прудами (два) и островами (два)», по адресу: Санкт-Петербург, проспект Стачек, дом 226 (Стачек пр., 226), входящего в состав объекта культурного наследия федерального значения «Дача Чернышева И.Г. «Александрино», по адресу: Санкт-Петербург, проспект Стачек, дом 226 (Стачек пр., 226), при проведении земляных, строительных, мелиоративных, хозяйственных работ, указанных в ст. 30 Федерального закона №73-ФЗ работ по использованию лесов и иных работ на земельном участке непосредственно связанном с земельным участком в границах территории объекта культурного наследия, в ходе проведения работ «Реконструкция распределительной сети «Ветеранов» от тепловой камеры-35 до тепловой камеры-38», разработанной ООО «Институт Теплоэнергетики» в 2025 году, шифр: 24-1639-BET35-ОСОКН

**Копия решения органа государственной власти об определении предмета охраны
объекта культурного наследия**



ПРАВИТЕЛЬСТВО САНКТ-ПЕТЕРБУРГА
КОМИТЕТ ПО ГОСУДАРСТВЕННОМУ КОНТРОЛЮ, ИСПОЛЬЗОВАНИЮ
И ОХРАНЕ ПАМЯТНИКОВ ИСТОРИИ И КУЛЬТУРЫ
РАСПОРЯЖЕНИЕ

24.03.2015

ОКУД
№ 10-116

**Об определении предмета охраны
объекта культурного наследия
федерального значения
«Дача Чернышева И.Г. «Александрино»**

1. Определить предмет охраны объекта культурного наследия федерального значения «Дача Чернышева И.Г. «Александрино», расположенного по адресу: Санкт-Петербург, пр. Стачек, д. № 226, литера А (Стачек пр., 226).
2. Начальнику отдела государственного учёта объектов культурного наследия КГИОП обеспечить размещение настоящего распоряжения в электронной форме в локальной компьютерной сети КГИОП.
3. Контроль за выполнением распоряжения остаётся за заместителем председателя КГИОП – начальником управления государственного учета объектов культурного наследия.







Заместитель председателя КГИОП-
начальник управления
государственного учета объектов
культурного наследия

Г.Р. Аганова









Приложение к распоряжению КГИОП
от 24.03.2015 № 10-116

Предмет охраны
объекта культурного наследия федерального значения


«Дача Чернышева И.Г. «Александрино»,
расположенного по адресу: Санкт-Петербург, пр. Стачек, д. № 226, литера А (Стачек пр., 226)

№ пп	Виды предмета охраны	Элементы предмета охраны	Фотофиксация
1	2	3	4
1	Объемно-пространственное и планировочное решение территории:	местоположение границ территории; композиционная связь элементов ансамбля (Дача; Парк с прудами (два) и островами (два).	
«Дача», 1770-е гг., арх. Валлен-Деламот Ж.-Б., 1820-е гг., 1960-е г.г. (восстановление), арх. Плотников М.М.			
1	Объемно-пространственное решение:	<p>местоположение, габариты и конфигурация одно-двухэтажного здания, состоящего из главного (центрального), квадратного в плане двухэтажного корпуса, увенчанного восьмигранным барабаном с куполом, с двумя ризалитами с крыльцами с портиками по северному и южному фасадам, и двумя ризалитами по западному и восточному фасадам, соединенного одноэтажными крытыми галереями с двухэтажными боковыми флигелями;</p> <p>конфигурация и габариты вальмовых крыш центрального корпуса, галерей и боковых флигелей; шатровой восьмигранной крыши купола;</p> <p>материал покрытия крыш – металл; высота коньков крыш.</p>	    

2	<p>Конструктивная система здания:</p>	<p>исторические наружные и внутренние капитальные стены (кирпич);</p> <p>отметки междуэтажных перекрытий;</p> <p>опорные балки с колоннами в вестибюле здания;</p> <p>парадная лестница центрального корпуса здания – местоположение, габариты, тип (трехмаршевая), конструкция (на ползучих арках); материал (гранит), профиль ступеней.</p> <p>лестницы крылец – тип (маршевые), конфигурация (на три схода), материал ступеней (гранит).</p>	   
3	<p>Объемно-планировочное решение:</p>	<p>историческое объемно-планировочное решение в габаритах капитальных стен, включая два двусветных зала в центральной и северной части центрального корпуса.</p>	

			
4	Архитектурно-художественное решение:	<p>архитектурно-художественное решение фасадов в формах классицизма;</p> <p>историческое колористическое решение фасадов (в соответствии с результатами натурных обследований);</p> <p>материал и характер отделки фасадов– гладкая штукатурка;</p> <p>материал и характер отделки цоколя – известняк;</p> <p>местоположение, габариты и конфигурация (полуциркулярная (оконные проемы барабана купола центрального корпуса) прямоугольная), дверных и оконных проемов;</p> <p>исторический рисунок расстекловки, материал (дерево), цвет оконных заполнений (белый);</p> <p>оформление оконных и дверных проемов первого этажа центрального корпуса и боковых флигелей штукатурными наличниками и прямоугольными сандриками на стилизованных волютообразных кронштейнах;</p>	      

прямоугольные пилястры со стилизованными базами и капителями в простенках соединительных галерей;



профилированные штукатурные венчающие карнизы со штукатурными фризами с триглифами и метопами, оформленными круглыми розетками с растительным орнаментом в верхней части соединительных галерей по северному фасаду;




профилированный штукатурный венчающий карниз в верхней части соединительных галерей по южному фасаду;



балюстрадное ограждение в завершении соединительных галерей; материал и профиль балясин;



подоконная профилированная штукатурная тяга в уровне второго этажа центрального корпуса и боковых флигелей;



профилированный штукатурный венчающий карниз в завершении центрального корпуса и боковых флигелей;




оформление углов барабана купола штукатурными лопатками;
оформление оконных проемов барабана купола штукатурными волютообразными замковыми камнями;






профилированный ступенчатый штукатурный карниз с поясом иоников в завершении барабана купола;

портики в оформлении крылец по северному и южному фасадам центрального корпуса:





восемь колонн портиков (по четыре) – материал известняк), конфигурация (круглые в плане, на базах простого профиля, с капителями композитного ордера), габариты;



		<p>восемь пилястр портиков (по четыре) – материал (кирпич), конфигурация (прямоугольные в плане, на базах простого профиля, с капителями композитного ордера), габариты;</p> <p>гладкий фриз портиков со штукатурной тягой в основании фронтонов;</p> <p>треугольные фронтоны в завершении портиков с гладкими тимпанами, оформленными профилированными штукатурными карнизами с модульонами с металлическим покрытием.</p>	 
5	Декоративно-художественная отделка интерьеров:	<p>вестибюль (помещение 2-Н(19):</p> <p>оформление стен вестибюля квадратным рустом;</p> <p>штукатурный карниз с модульонами в завершении стен и в основании несущих балок;</p> <p>четыре каннелированные дорические колонны, круглые в плане, поддерживающие несущие балки;</p>	

центральный восьмиугольный двухсветный зал в основании купола (помещение 2-Н(19):


оформление четырех дверных проемов парными, круглыми в плане, колоннами, штукатурными наличниками с треугольными сандриками;
профилированный карниз между первым и вторым светом;
штукатурные наличники оконных проемов второго света;
штукатурный карниз в основании объема барабана купола;
штукатурные наличники оконных проемов барабана купола;
штукатурная тяга в основании объема купола;









северный двухсветный зал (помещение 2-Н(24):

четыре ниши экседры по восточной и западной стенам (по две);
профилированные, прямоугольные в плане лопатки фланкирующие экседры, дверные и оконные проемы;
профилированная штукатурная тяга с широким штукатурным фризом в основании между первым и вторым светом;



штукатурная тяга в завершении стен.



«Парк с прудами (два) и островами (два)», 1770-е гг., арх. Валлен-Деламот Ж.-Б., 1820-е гг., 1960-е гг. (восстановление), арх. Плотников М.М.

1	<p>Объемно-пространственное и планировочное решение, рельеф:</p>	<p>местоположение парка, разделенного пр. Ветеранов на северную и южную части и ограниченного пр. Стачек на севере, пр. Народного Ополчения на юге, ул. Козлова в западной части и проездом в восточной;</p> <p>историческое сочетание открытых, полуоткрытых и закрытых пространств с ландшафтными группами;</p> <p>историческое планировочное решение северной пейзажной части и регулярной южной части;</p> <p>северная часть расположена на двух террасах (нижней и верхней), образованных склоном глинта в сторону пр. Стачек на севере и прорезана естественным оврагом р. Новой, пересекающей территорию западнее здания дачи с юго-запада на северо-восток;</p> <p>в западной части рельеф повышен (место расположения объекта культурного наследия федерального значения «Мемориал в память обороны города в 1941-1944 гг. – «Зеленый пояс Славы Ленинграда» «Кировский вал»);</p>	     
---	--	---	--

рельеф южной части ровный;



система аллей и дорожек;
тип покрытия дорожек и аллей – щебеночно-набивной;

система прудов в северной части парка:

пруд в северной части парка на нижней террасе, с севера от Дачи с впадающей в него речкой Новой- местоположение, конфигурация (округлая), абрис береговых линий, берегоукрепление;

три пруда северо-западнее оврага реки Новой – местоположение, конфигурация (округлая), абрис береговых линий, берегоукрепление







пруд – местоположение (в северной части парка, южнее Дачи), конфигурация (прямоугольная, вытянутая), абрис береговых линий, берегоукрепление;

пруд с островами – местоположение (в восточной части северной части парка), конфигурация (пейзажная), абрис береговых линий, конфигурация островов, берегоукрепление;

местоположение зданий и сооружений на территории парка:

объект культурного наследия федерального значения «Мемориал в память обороны города в 1941-1944 гг. – «Зеленый пояс Славы Ленинграда» «Кировский вал – местоположение (в северо-западной,




		<p>повышенной части парка);</p> <p>Наблюдательный пункт (НП) - местоположение (восточный берег р. Новой, севернее ул. Речной), габариты, конфигурация (прямоугольная), конструкция (сборноесооружение), материал (блоки из железобетона).</p>	 
2	Насаждения:	<p>ландшафтные группы:</p> <p>отдельные старовозрастные деревья дуба черешчатого и ивы ломкой в северной части усадьбы и у пруда у пр. Стачек;</p>	   

старовозрастные липы в северо-западной части парка;



фрагменты средневозрастной липовой аллеи западнее здания усадьбы (посадки липы мелколистной);



		посадка средневозрастных деревьев липы мелколистной вдоль западной границы парка (по ул. Козлова).	
--	--	--	---

Приложение № 4

Акт по результатам государственной историко-культурной экспертизы раздела об обеспечении сохранности объекта культурного наследия федерального значения «Парк с прудами (два) и островами (два)», по адресу: Санкт-Петербург, проспект Стачек, дом 226 (Стачек пр., 226), входящего в состав объекта культурного наследия федерального значения «Дача Чернышева И.Г. «Александрино», по адресу: Санкт-Петербург, проспект Стачек, дом 226 (Стачек пр., 226), при проведении земляных, строительных, мелиоративных, хозяйственных работ, указанных в ст. 30 Федерального закона №73-ФЗ работ по использованию лесов и иных работ на земельном участке непосредственно связанном с земельным участком в границах территории объекта культурного наследия, в ходе проведения работ «Реконструкция распределительной сети «Ветеранов» от тепловой камеры-35 до тепловой камеры-38», разработанной ООО «Институт Теплоэнергетики» в 2025 году, шифр: 24-1639-BET35-ОСОКН

Материалы фотофиксации

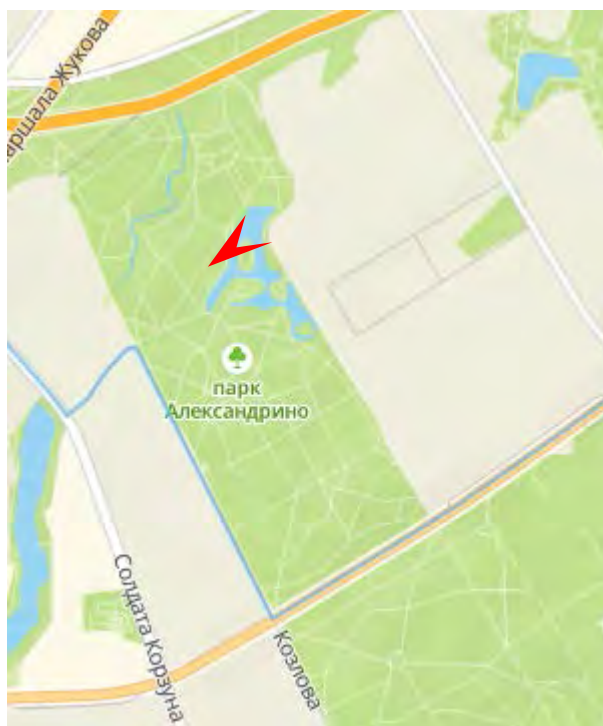
Фотофиксация



1. Объект культурного наследия федерального значения «Дача Чернышева И.Г. «Александрино». Общий вид объекта. Дата съемки: 10.10.2025г.



2. Объект культурного наследия федерального значения «Парк с прудами (два) и островами (два)», входящего в состав объекта культурного наследия федерального значения «Дача Чернышева И.Г. «Александрино». Дата съемки: 10.10.2025г.



3. Объект культурного наследия федерального значения «Парк с прудами (два) и островами (два)», входящего в состав объекта культурного наследия федерального значения «Дача Чернышева И.Г. «Александрино». Дата съемки: 10.10.2025г.



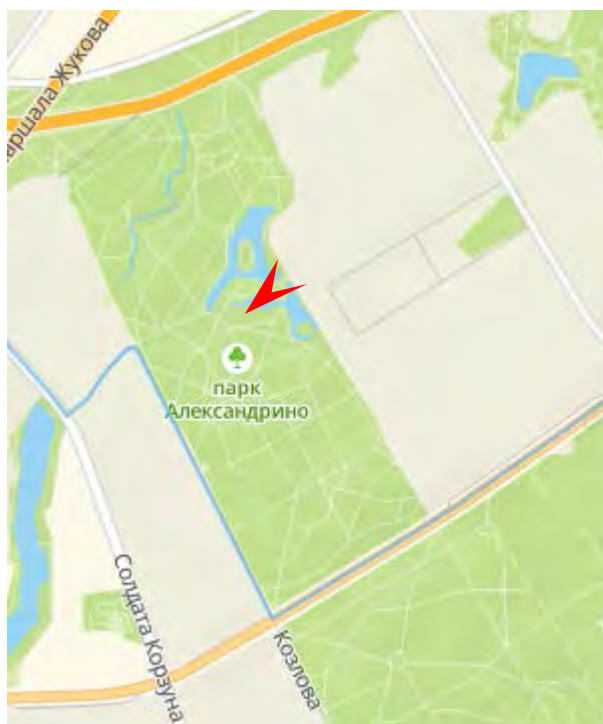
4. Объект культурного наследия федерального значения «Парк с прудами (два) и островами (два)», входящего в состав объекта культурного наследия федерального значения «Дача Чернышева И.Г. «Александрино». Дата съемки: 10.10.2025г.



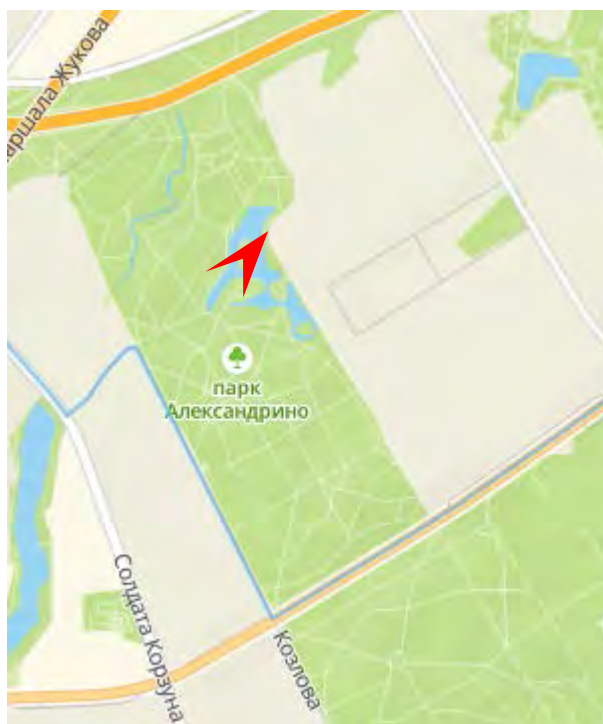
5. Объект культурного наследия федерального значения «Парк с прудами (два) и островами (два)», входящего в состав объекта культурного наследия федерального значения «Дача Чернышева И.Г. «Александрино». Дата съемки: 10.10.2025г.



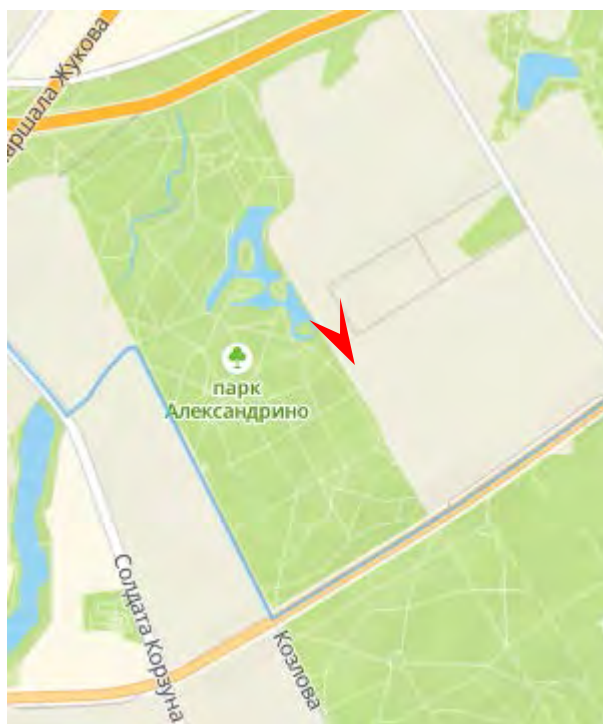
6. Объект культурного наследия федерального значения «Парк с прудами (два) и островами (два)», входящего в состав объекта культурного наследия федерального значения «Дача Чернышева И.Г. «Александрино». Дата съемки: 10.10.2025г.



7. Объект культурного наследия федерального значения «Парк с прудами (два) и островами (два)», входящего в состав объекта культурного наследия федерального значения «Дача Чернышева И.Г. «Александрино». Дата съемки: 10.10.2025г.



8. Объект культурного наследия федерального значения «Парк с прудами (два) и островами (два)», входящего в состав объекта культурного наследия федерального значения «Дача Чернышева И.Г. «Александрино». Дата съемки: 10.10.2025г.

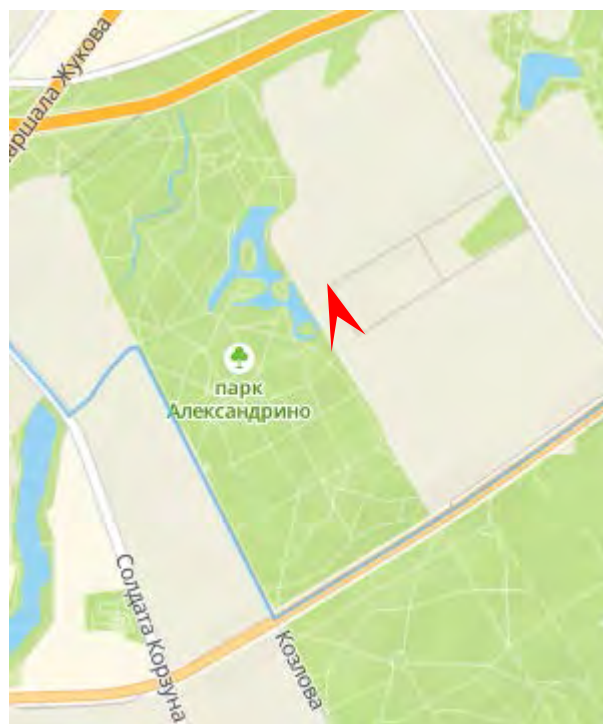


9. Объект культурного наследия федерального значения «Парк с прудами (два) и островами (два)», входящего в состав объекта культурного наследия федерального значения «Дача Чернышева И.Г. «Александрино».

Границы территории объекта. Дата съемки: 10.10.2025г.



10. Объект культурного наследия федерального значения «Парк с прудами (два) и островами (два)», входящего в состав объекта культурного наследия федерального значения «Дача Чернышева И.Г. «Александрино».
Границы территории объекта. Дата съемки: 10.10.2025г.



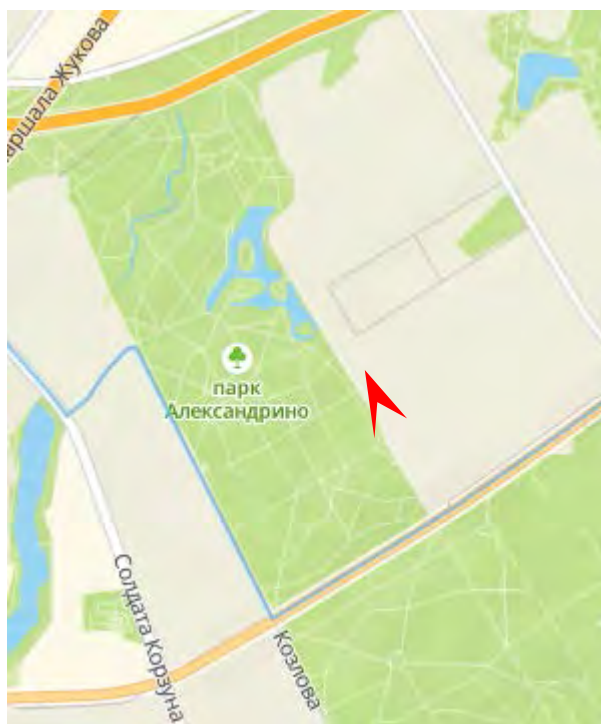
11. Объект культурного наследия федерального значения «Парк с прудами (два) и островами (два)», входящего в состав объекта культурного наследия федерального значения «Дача Чернышева И.Г. «Александрино».
Границы территории объекта. Дата съемки: 10.10.2025г.



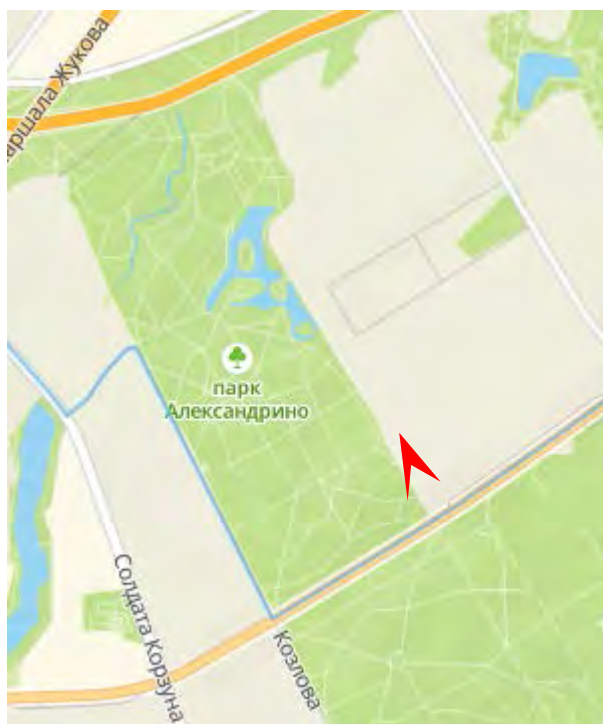
12. Объект культурного наследия федерального значения «Парк с прудами (два) и островами (два)», входящего в состав объекта культурного наследия федерального значения «Дача Чернышева И.Г. «Александрино». Дата съемки: 10.10.2025г.



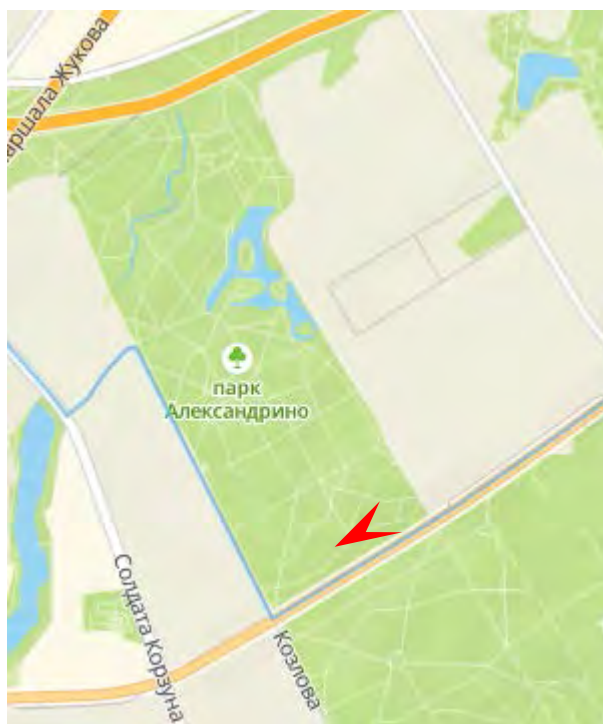
13. Объект культурного наследия федерального значения «Парк с прудами (два) и островами (два)», входящего в состав объекта культурного наследия федерального значения «Дача Чернышева И.Г. «Александрино». Дата съемки: 10.10.2025г.



14. Объект культурного наследия федерального значения «Парк с прудами (два) и островами (два)», входящего в состав объекта культурного наследия федерального значения «Дача Чернышева И.Г. «Александрино».
Границы территории объекта. Дата съемки: 10.10.2025г.




15. Объект культурного наследия федерального значения «Парк с прудами (два) и островами (два)», входящего в состав объекта культурного наследия федерального значения «Дача Чернышева И.Г. «Александрино».
Границы территории объекта. Дата съемки: 10.10.2025г.



16. Объект культурного наследия федерального значения «Парк с прудами (два) и островами (два)», входящего в состав объекта культурного наследия федерального значения «Дача Чернышева И.Г. «Александрино». Дата съемки: 10.10.2025г.



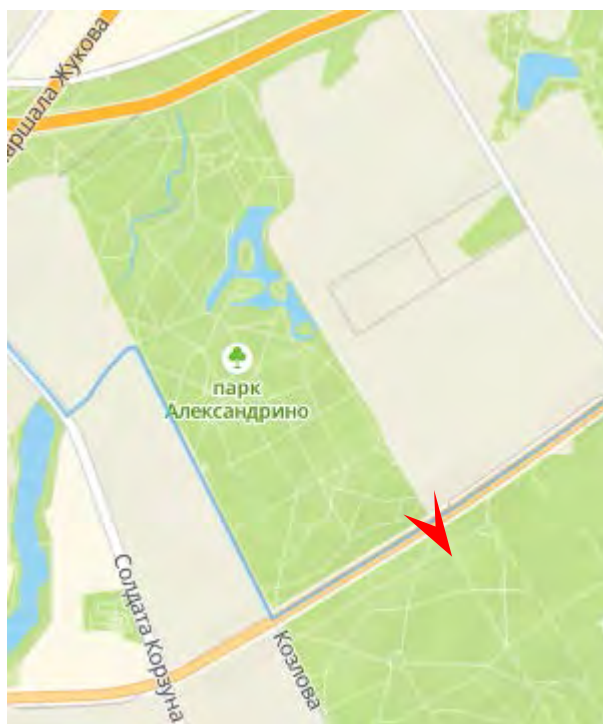
17. Объект культурного наследия федерального значения «Парк с прудами (два) и островами (два)», входящего в состав объекта культурного наследия федерального значения «Дача Чернышева И.Г. «Александрино».
Границы территории объекта. Дата съемки: 10.10.2025г.



18. Объект культурного наследия федерального значения «Парк с прудами (два) и островами (два)», входящего в состав объекта культурного наследия федерального значения «Дача Чернышева И.Г. «Александрино».
Границы территории объекта. Дата съемки: 10.10.2025г.



19. Объект культурного наследия федерального значения «Парк с прудами (два) и островами (два)», входящего в состав объекта культурного наследия федерального значения «Дача Чернышева И.Г. «Александрино».
Границы территории объекта. Дата съемки: 10.10.2025г.



20. Земельный участок проектирования реконструкции распределительной сети.
Дата съемки: 10.10.2025г.



21. Земельный участок проектирования реконструкции распределительной сети.
Дата съемки: 10.10.2025г.



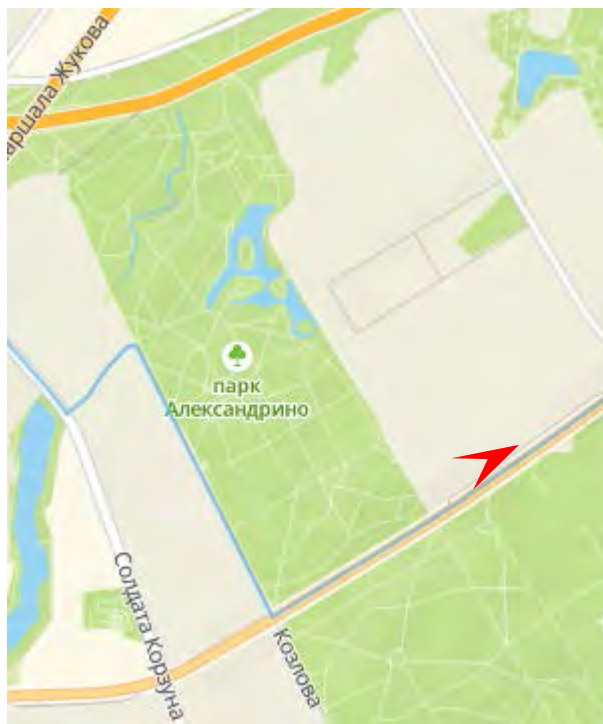
22. Земельный участок проектирования реконструкции распределительной сети.
Дата съемки: 10.10.2025г.



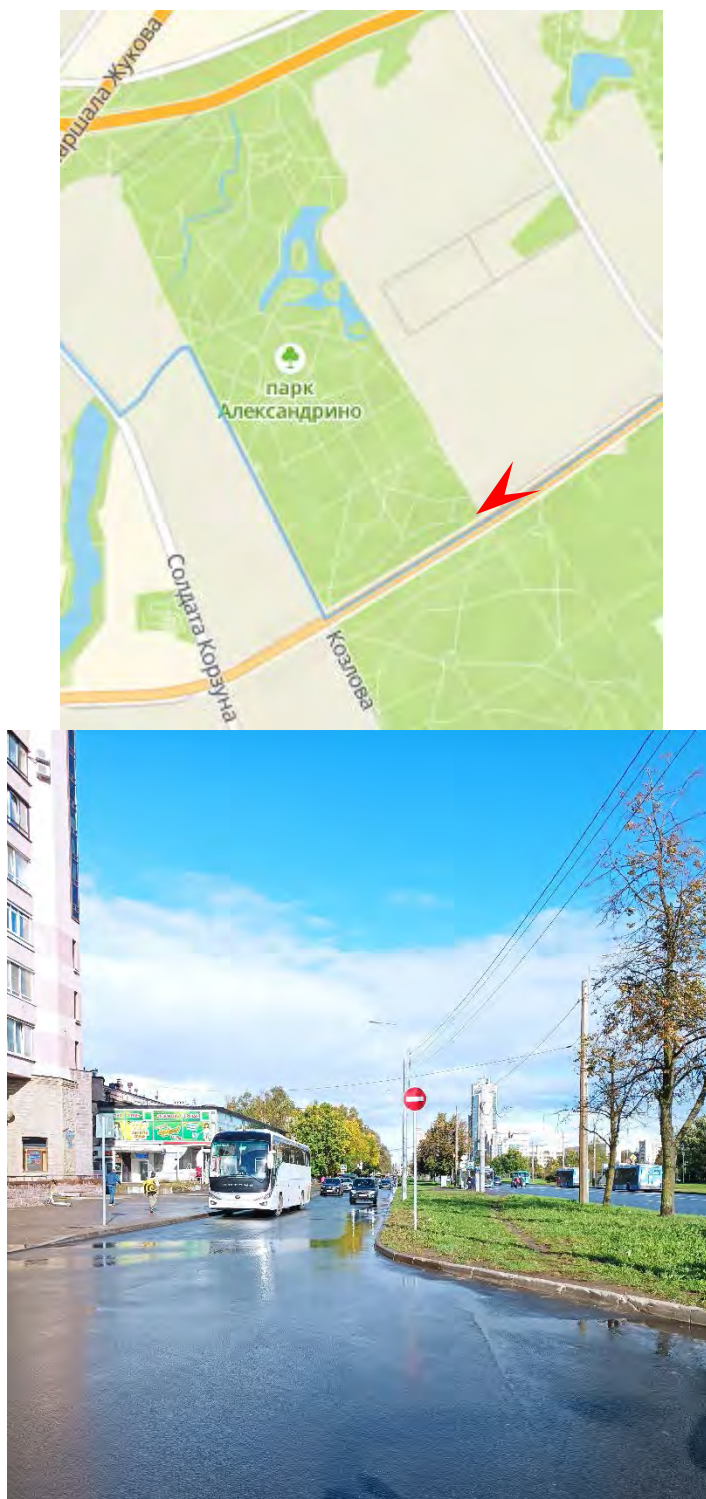
23. Земельный участок проектирования реконструкции распределительной сети.
Дата съемки: 10.10.2025г.



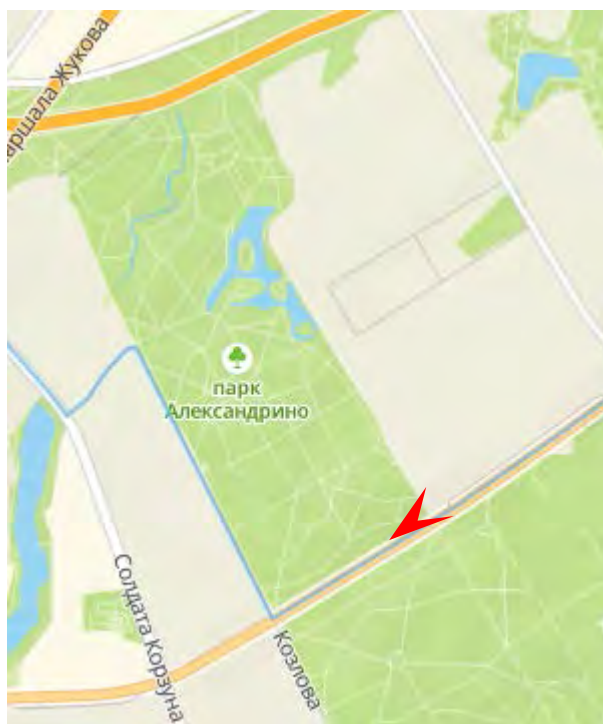
24. Земельный участок проектирования реконструкции распределительной сети.
Дата съемки: 10.10.2025г.



25. Земельный участок проектирования реконструкции распределительной сети.
Дата съемки: 10.10.2025г.



26. Земельный участок проектирования реконструкции распределительной сети.
Дата съемки: 10.10.2025г.



27. Земельный участок проектирования реконструкции распределительной сети.
Дата съемки: 10.10.2025г.

Приложение № 5

Акт по результатам государственной историко-культурной экспертизы раздела об обеспечении сохранности объекта культурного наследия федерального значения «Парк с прудами (два) и островами (два)», по адресу: Санкт-Петербург, проспект Стачек, дом 226 (Стачек пр., 226), входящего в состав объекта культурного наследия федерального значения «Дача Чернышева И.Г. «Александрино», по адресу: Санкт-Петербург, проспект Стачек, дом 226 (Стачек пр., 226), при проведении земляных, строительных, мелиоративных, хозяйственных работ, указанных в ст. 30 Федерального закона №73-ФЗ работ по использованию лесов и иных работ на земельном участке непосредственно связанном с земельным участком в границах территории объекта культурного наследия, в ходе проведения работ «Реконструкция распределительной сети «Ветеранов» от тепловой камеры-35 до тепловой камеры-38», разработанной ООО «Институт Теплоэнергетики» в 2025 году, шифр: 24-1639-BET35-ОСОКН

Копия решения органа государственной власти об утверждении охранного обязательства



ПРАВИТЕЛЬСТВО САНКТ-ПЕТЕРБУРГА
КОМИТЕТ ПО ГОСУДАРСТВЕННОМУ КОНТРОЛЮ, ИСПОЛЬЗОВАНИЮ
И ОХРАНЕ ПАМЯТНИКОВ ИСТОРИИ И КУЛЬТУРЫ

РАСПОРЯЖЕНИЕ

23 МАЯ 2018

№ 04-19-201/18

**Об утверждении охранного обязательства
 собственника или иного законного владельца
 объекта культурного наследия федерального
 значения «Парк с прудами (два) и островами (два)»,
 включенного в единый государственный реестр
 объектов культурного наследия (памятников
 истории и культуры) народов Российской Федерации**

В соответствии с главой VIII Федерального закона от 25.06.2002 № 73-ФЗ «Об объектах культурного наследия (памятниках истории и культуры) народов Российской Федерации»:

1. Утвердить охрannое обязательство собственника или иного законного владельца объекта культурного наследия федерального значения «Парк с прудами (два) и островами (два)», входящего в состав объекта культурного наследия федерального значения «Дача Чернышева И.Г. «Александрино» (согласно постановлению Правительства РФ от 10.07.2001 № 527: Стачек просп., 226), включенного в единый государственный реестр объектов культурного наследия (памятников истории и культуры) народов Российской Федерации (далее – объект), согласно приложению к настоящему распоряжению.

2. Начальнику Юридического управления - юрисконсульту КГИОП обеспечить направление копии распоряжения собственнику объекта, другим лицам, к обязанностям которых относится его исполнение, а также в орган, уполномоченный на ведение Единого государственного реестра недвижимости в порядке, установленном законодательством Российской Федерации, в течение пятнадцати рабочих дней со дня издания распоряжения.

3. Начальнику отдела государственного учета объектов культурного наследия Управления организационного обеспечения, популяризации и государственного учета объектов культурного наследия КГИОП обеспечить направление распоряжения в Министерство культуры Российской Федерации для приобщения к учетному делу объекта.

4. Начальнику отдела координации и контроля Управления организационного обеспечения, популяризации и государственного учета объектов культурного наследия КГИОП обеспечить размещение распоряжения на сайте КГИОП в информационно-телекоммуникационной сети «Интернет» и в локальной компьютерной сети КГИОП.

5. Контроль за выполнением распоряжения остается за заместителем председателя КГИОП - начальником Управления организационного обеспечения, популяризации и государственного учета объектов культурного наследия.

Заместитель председателя КГИОП -
 начальник Управления организационного
 обеспечения, популяризации и государственного
 учета объектов культурного наследия

Г.Р. Аганова

Приложение

к распоряжению КГИОП

от 28.06.2018, № 04-19-001/18

ОХРАННОЕ ОБЯЗАТЕЛЬСТВО СОБСТВЕННИКА ИЛИ ИНОГО ЗАКОННОГО ВЛАДЕЛЬЦА

объекта культурного наследия, включенного в единый государственный реестр объектов культурного наследия (памятников истории и культуры) народов Российской Федерации

"Парк с прудами (два) и островами (два)."

(указать наименование объекта культурного наследия в соответствии с правовым актом о его принятии на государственную охрану)

регистрационный номер объекта культурного наследия в едином государственном реестре объектов культурного наследия (памятников истории и культуры) народов Российской Федерации:

7	8	1	6	2	0	5	5	3	6	9	0	0	2	6
---	---	---	---	---	---	---	---	---	---	---	---	---	---	---

Раздел 1. Данные об объекте культурного наследия, включенном в единый государственный реестр объектов культурного наследия (памятников истории и культуры) народов Российской Федерации

(заполняются в случае, предусмотренном п. 5 ст. 47.6 Федерального закона от 25.06.2002 N 73-ФЗ "Об объектах культурного наследия (памятниках истории и культуры) народов Российской Федерации")

Отметка о наличии или отсутствии паспорта объекта культурного наследия, включенного в единый государственный реестр объектов культурного наследия (памятников истории и культуры) народов Российской Федерации, в отношении которого утверждено охранное обязательство (далее - объект культурного наследия):

имеется ☐ отсутствует ☒ V
(нужное отметить знаком "V")

При наличии паспорта объекта культурного наследия он является неотъемлемой частью охранного обязательства.

При отсутствии паспорта объекта культурного наследия в охранное обязательство вносятся следующие сведения:

1. Сведения о наименовании объекта культурного наследия:

"Парк с прудами (два) и островами (два)"

2. Сведения о времени возникновения или дате создания объекта культурного наследия, датах основных изменений (перестроек) данного объекта и (или) датах связанных с ним исторических событий:

Объект культурного наследия федерального значения "Парк с прудами (два) и островами (два).", входит в состав объекта культурного наследия федерального значения «Дача Чернышева И.Г.», (согласно постановлению Правительства РФ от 10.07.2001 № 527 Стачек просп., 226).

3. Сведения о категории историко-культурного значения объекта культурного наследия:

федерального ☒ регионального ☐ муниципального ☐ значения
(нужное отметить знаком "V")

4. Сведения о виде объекта культурного наследия:

памятник ☐ ансамбль ☒
(нужное отметить знаком "V")

5. Номер и дата принятия акта органа государственной власти о включении объекта культурного наследия в единый государственный реестр объектов культурного наследия (памятников истории и культуры) народов Российской Федерации:

постановление Правительства РФ № 527

от «10» июля 2001 г.

6. Сведения о местонахождении объекта культурного наследия (адрес объекта или при его отсутствии описание местоположения объекта):

Санкт-Петербург

(Субъект Российской Федерации)

Санкт-Петербург

(населенный пункт)

улица ☐ просп. Стачек ☐ д. ☐ 226 ☐ корп./стр. ☐ --- ☐ помещение/квартира ☐ --- ☐

иные сведения:

- парк Александрино на пр. Ветеранов между пр. Народного Ополчения, ул. Козлова и пр. Стачек (согласно закону Санкт-Петербурга от 08.10.2007 № 430-85);

7. Сведения о границах территории объекта культурного наследия (для объектов археологического наследия прилагается графическое отражение границ на плане земельного участка, в границах которого он располагается):

План границ территории объекта культурного наследия федерального значения "Дача Чернышева И.Г.", утвержденный КГИОП 07.07.2005, согласно приложению № 1 к настоящему охранному обязательству.

8. Описание предмета охраны объекта культурного наследия:

Предмет охраны объекта культурного наследия федерального значения "Дача Чернышева И.Г.", определенный распоряжением КГИОП от 16.03.2017 № 121-р, согласно приложению № 2 к настоящему охранному обязательству.

9. Фотографическое (иное графическое) изображение объекта (на момент

утверждения охранного обязательства):

Прилагается: 11 (одиннадцать) изображений,
(указать количество)

согласно приложению № 3 к настоящему охранному обязательству.

10. Сведения о наличии зон охраны данного объекта культурного наследия с указанием номера и даты принятия органом государственной власти акта об утверждении указанных зон либо информация о расположении данного объекта культурного наследия/земельного участка, в границах которого располагается объект археологического наследия, в границах зон охраны другого объекта культурного наследия:

Закон Санкт-Петербурга от 24.12.2008 № 820-7 "О границах объединенных зон охраны объектов культурного наследия, расположенных на территории Санкт-Петербурга, режимах использования земель и требованиях к градостроительным регламентам в границах указанных зон".

11. Сведения о требованиях к осуществлению деятельности в границах территории объекта культурного наследия, включенного в единый государственный реестр объектов культурного наследия (памятников истории и культуры) народов Российской Федерации, об особом режиме использования земельного участка, в границах которого располагается объект археологического наследия, установленных статьей 5.1 Федерального закона от 25.06.2002 N 73-ФЗ "Об объектах культурного наследия (памятниках истории и культуры) народов Российской Федерации" (далее - Закон 73-ФЗ):

1) на территории памятника или ансамбля запрещаются строительство объектов капитального строительства и увеличение объемно-пространственных характеристик существующих на территории памятника или ансамбля объектов капитального строительства; проведение земляных, строительных, мелиоративных и иных работ, за исключением работ по сохранению объекта культурного наследия или его отдельных элементов, сохранению историко-градостроительной или природной среды объекта культурного наследия;

2) на территории памятника, ансамбля разрешается ведение хозяйственной деятельности, не противоречащей требованиям обеспечения сохранности объекта культурного наследия и позволяющей обеспечить функционирование объекта культурного наследия в современных условиях;

3) в случае нахождения памятника или ансамбля на территории достопримечательного места подлежат также выполнению требования и ограничения, установленные в соответствии со статьей 5.1 Закона 73-ФЗ, для осуществления хозяйственной деятельности на территории достопримечательного места;

4) особый режим использования земельного участка, в границах которого располагается объект археологического наследия, предусматривает возможность проведения археологических полевых работ в порядке, установленном Законом 73-ФЗ, земляных, строительных, мелиоративных, хозяйственных работ, указанных в статье 30 Закона 73-ФЗ работ по использованию лесов и иных работ при условии обеспечения сохранности объекта археологического наследия, а также обеспечения доступа граждан к указанному объекту.

12. Иные сведения, предусмотренные Законом 73-ФЗ:

Действие охранного обязательства прекращается со дня принятия Правительством Российской Федерации решения об исключении объекта культурного наследия из реестра.

Раздел 2. Требования к сохранению объекта культурного наследия
(заполняется в соответствии со статьей 47.2 Закона 73-ФЗ)

13. Требования к сохранению объекта культурного наследия, включенного в единый государственный реестр объектов культурного наследия (памятников истории и культуры) народов Российской Федерации, предусматривают консервацию, ремонт, реставрацию объекта культурного наследия, приспособление объекта культурного наследия для современного использования либо сочетание указанных мер.

Состав (перечень) и сроки (периодичность) проведения работ по сохранению объекта культурного наследия, в отношении которого утверждено охранное обязательство, определяются соответствующим органом охраны объектов культурного наследия:

Комитет по государственному контролю, использованию и охране памятников истории и культуры Санкт-Петербурга (далее - КГИОП)

(указать наименование органа охраны объектов культурного наследия, утвердившего охранное обязательство)

на основании акта технического состояния объекта культурного наследия, составленного в порядке, установленном пунктом 2 статьи 47.2 Закона 73-ФЗ.

14. Лицо (лица), указанное (указанные) в пункте 11 статьи 47.6 Закона 73-ФЗ, обязано (обязаны) обеспечить финансирование и организацию проведения научно-исследовательских, изыскательских, проектных работ, консервации, ремонта, реставрации и иных работ, направленных на обеспечение физической сохранности объекта культурного наследия и сохранение предмета охраны объекта культурного наследия, в порядке, установленном Законом 73-ФЗ.

В случае обнаружения при проведении работ по сохранению объекта культурного наследия объектов, обладающих признаками объекта культурного наследия, в том числе объектов археологического наследия, собственник или иной законный владелец обязан незамедлительно приостановить работы и направить в течение трех рабочих дней со дня их обнаружения заявление в письменной форме об указанных объектах в региональный орган охраны объектов культурного наследия:

КГИОП

(указать наименование соответствующего регионального органа охраны объектов культурного наследия. В случае если охранное обязательство утверждено не данным органом охраны, указать его полное наименование и почтовый адрес)

Дальнейшее взаимодействие с региональным органом охраны объектов культурного наследия собственник или иной законный владелец объекта культурного наследия обязан осуществлять в порядке, установленном статьей 36 Закона 73-ФЗ.

15. Работы по сохранению объекта культурного наследия должны организовываться собственником или иным законным владельцем объекта культурного наследия в соответствии с порядком, предусмотренным статьей 45 Закона 73-ФЗ.

16. Собственник (иной законный владелец) земельного участка, в границах которого расположен объект археологического наследия, обязан:

обеспечивать неизменность внешнего облика;

сохранять целостность, структуру объекта археологического наследия;

организовывать и финансировать спасательные археологические полевые работы на данном объекте археологического наследия в случае, предусмотренном статьей 40, и в порядке, установленном статьей 45.1 Закона 73-ФЗ.

Раздел 3. Требования к содержанию объекта культурного наследия
(заполняется в соответствии со статьей 47.3 Закона 73-ФЗ)

17. При содержании и использовании объекта культурного наследия, включенного в единый государственный реестр объектов культурного наследия (памятников истории и культуры) народов Российской Федерации, в целях поддержания в надлежащем техническом состоянии без ухудшения физического состояния и (или) изменения предмета охраны данного объекта культурного наследия лица, указанные в пункте 11 статьи 47.6 Закона 73-ФЗ, обязаны:

1) осуществлять расходы на содержание объекта культурного наследия и поддержание его в надлежащем техническом, санитарном и противопожарном состоянии;

2) не проводить работы, изменяющие предмет охраны объекта культурного наследия либо ухудшающие условия, необходимые для сохранности объекта культурного наследия;

3) не проводить работы, изменяющие облик, объемно-планировочные и конструктивные решения и структуры, интерьер объекта культурного наследия в случае, если предмет охраны объекта культурного наследия не определен;

4) соблюдать установленные статьей 5.1 Закона 73-ФЗ требования к осуществлению деятельности в границах территории объекта культурного наследия, особый режим использования земельного участка, водного объекта или его части, в границах которых располагается объект археологического наследия;

5) не использовать объект культурного наследия (за исключением оборудованных с учетом требований противопожарной безопасности объектов культурного наследия, предназначенных либо предназначавшихся для осуществления и (или) обеспечения указанных ниже видов хозяйственной деятельности, и помещений для хранения предметов религиозного назначения, включая свечи и лампадное масло):

под склады и объекты производства взрывчатых и огнеопасных материалов, предметов и веществ, загрязняющих интерьер объекта культурного наследия, его фасад, территорию и водные объекты и (или) имеющих вредные парогазообразные и иные выделения;

под объекты производства, имеющие оборудование, оказывающее динамическое и вибрационное воздействие на конструкции объекта культурного наследия, независимо от мощности данного оборудования;

под объекты производства и лаборатории, связанные с неблагоприятным для объекта культурного наследия температурно-влажностным режимом и применением химически активных веществ;

б) незамедлительно извещать:

КГИОП

(указать наименование органа охраны объектов культурного наследия, утвердившего охранное обязательство)

обо всех известных ему повреждениях, авариях или об иных обстоятельствах, причинивших вред объекту культурного наследия, включая объект археологического наследия, земельному участку в границах территории объекта культурного наследия или угрожающих причинением такого вреда, и безотлагательно принимать меры по предотвращению дальнейшего разрушения, в том числе проводить противоаварийные работы в порядке, установленном для проведения работ по сохранению объекта культурного наследия;

7) не допускать ухудшения состояния территории объекта культурного наследия, включенного в единый государственный реестр объектов культурного наследия (памятников истории и культуры) народов Российской Федерации, поддерживать территорию объекта культурного наследия в благоустроенном состоянии.

18. Собственник жилого помещения, являющегося объектом культурного наследия или частью такого объекта, обязан выполнять требования к сохранению объекта культурного наследия в части, предусматривающей обеспечение поддержания объекта

культурного наследия или части объекта культурного наследия в надлежащем техническом состоянии без ухудшения физического состояния и изменения предмета охраны объекта культурного наследия.

19. В случае обнаружения при проведении работ на земельном участке в границах территории объекта культурного наследия объектов, либо на земельном участке, в границах которого располагается объект археологического наследия, объектов, обладающих признаками объекта культурного наследия, лица, указанные в пункте 11 статьи 47.6 Закона 73-ФЗ, осуществляют действия, предусмотренные подпунктом 2 пункта 3 статьи 47.2 Закона 73-ФЗ.

20. В случае если содержание или использование объекта культурного наследия, включенного в единый государственный реестр объектов культурного наследия (памятников истории и культуры) народов Российской Федерации, а также земельного участка, в границах которого располагается объект археологического наследия, может привести к ухудшению состояния данного объекта культурного наследия и (или) предмета охраны данного объекта культурного наследия, в предписании, направляемом

КГИОП

(указать наименование органа охраны объектов культурного наследия, утвердившего охранное обязательство)

собственнику или иному законному владельцу объекта культурного наследия, устанавливаются следующие требования:

1) к видам хозяйственной деятельности с использованием объекта культурного наследия, включенного в реестр, земельного участка, в границах которого располагается объект археологического наследия, либо к видам хозяйственной деятельности, оказывающим воздействие на указанные объекты, в том числе ограничение хозяйственной деятельности;

2) к использованию объекта культурного наследия, включенного в реестр, земельного участка, в границах которого располагается объект археологического наследия, при осуществлении хозяйственной деятельности, предусматривающие в том числе ограничение технических и иных параметров воздействия на объект культурного наследия;

3) к благоустройству в границах территории объекта культурного наследия, включенного в реестр, земельного участка, в границах которого располагается объект археологического наследия.

Раздел 4. Требования к обеспечению доступа граждан Российской Федерации, иностранных граждан и лиц без гражданства к объекту культурного наследия, включенному в реестр (заполняется в соответствии со статьей 47.4 Закона 73-ФЗ)

21. Условия доступа к объекту культурного наследия, включенному в реестр (периодичность, длительность и иные характеристики доступа), устанавливаются соответствующим органом охраны объектов культурного наследия, определенным пунктом 7 статьи 47.6 Закона 73-ФЗ, с учетом мнения собственника или иного законного владельца такого объекта, а также с учетом вида объекта культурного наследия, включенного в реестр, категории его историко-культурного значения, предмета охраны, физического состояния объекта культурного наследия, требований к его сохранению, характера современного использования данного объекта культурного наследия, включенного в реестр.

Условия доступа к объектам культурного наследия, включенным в реестр, используемым в качестве жилых помещений, а также к объектам культурного наследия религиозного назначения, включенным в реестр, устанавливаются соответствующим органом охраны объектов культурного наследия по согласованию с собственниками или иными законными владельцами этих объектов культурного наследия.

При определении условий доступа к памятникам или ансамблям религиозного

назначения учитываются требования к внешнему виду и поведению лиц, находящихся в границах территорий указанных объектов культурного наследия религиозного назначения, соответствующие внутренним установлениям религиозной организации, если такие установления не противоречат законодательству Российской Федерации.

В случае, если интерьер объекта культурного наследия не относится к предмету охраны объекта культурного наследия, требование к обеспечению доступа во внутренние помещения объекта культурного наследия, включенного в реестр, не может быть установлено.

Условия доступа к объектам культурного наследия, расположенным на территории Российской Федерации и предоставленным в соответствии с международными договорами Российской Федерации дипломатическим представительствам и консульским учреждениям иностранных государств в Российской Федерации, международным организациям, а также к объектам культурного наследия, находящимся в собственности иностранных государств и международных организаций, устанавливаются в соответствии с международными договорами Российской Федерации.

Физические и юридические лица, проводящие археологические полевые работы, имеют право доступа к объектам археологического наследия, археологические полевые работы на которых предусмотрены разрешением (открытым листом) на проведение археологических полевых работ. Физическим и юридическим лицам, проводящим археологические полевые работы, в целях проведения указанных работ собственниками и (или) пользователями земельных участков, в границах которых расположены объекты археологического наследия, должен быть обеспечен доступ к земельным участкам, участкам водных объектов, участкам лесного фонда, на территорию, определенную разрешением (открытым листом) на проведение археологических полевых работ.

Обеспечить доступ гражданам Российской Федерации, иностранным гражданам и лицам без гражданства в соответствии с внутренним распорядком, установленным собственником или иным законным владельцем объекта культурного наследия.

Доступ на территорию объекта культурного наследия разрешается в период, предусмотренный Правилами охраны и использования территорий зеленых насаждений общего пользования. В зависимости от климатических условий период закрытия на просушку может быть изменен по решению Комитета по благоустройству Санкт-Петербурга

Раздел 5. Требования к размещению наружной рекламы на объектах культурного наследия, их территориях

(заполняется в случаях, определенных подпунктом 4 пункта 2 статьи 47.6 Закона 73-ФЗ)

22. Требования к размещению наружной рекламы:

Не допускается распространение наружной рекламы на объектах культурного наследия, включенных в единый государственный реестр объектов культурного наследия (памятников истории и культуры) народов Российской Федерации, а также на их территориях, за исключением достопримечательных мест.

Запрет или ограничение распространения наружной рекламы на объектах культурного наследия, находящихся в границах достопримечательного места и включенных в единый государственный реестр объектов культурного наследия (памятников истории и культуры) народов Российской Федерации, а также требования к ее распространению устанавливаются соответствующим органом охраны объектов культурного наследия, определенным пунктом 7 статьи 47.6 Закона 73-ФЗ, и вносятся в правила землепользования и застройки, разработанные в соответствии с Градостроительным кодексом Российской Федерации.

Указанные требования не применяются в отношении распространения на объектах культурного наследия, их территориях наружной рекламы, содержащей исключительно информацию о проведении на объектах культурного наследия, их территориях театрально-зрелищных, культурно-просветительных и зрелищно-развлекательных

мероприятий или исключительно информацию об указанных мероприятиях с одновременным упоминанием об определенном лице как о спонсоре конкретного мероприятия при условии, если такому упоминанию отведено не более чем десять процентов рекламной площади (пространства). В таком случае актом соответствующего органа охраны объектов культурного наследия устанавливаются требования к размещению наружной рекламы на данном объекте культурного наследия (либо его территории), включая место (места) ее возможного размещения, требования к внешнему виду, цветовым решениям, способам крепления.

Раздел 6. Иные обязанности лица (лиц), указанного (указанных) в пункте 11 статьи 47.6 Федерального закона от 25.06.2002 N 73-ФЗ "Об объектах культурного наследия (памятниках истории и культуры) народов Российской Федерации"

23. Для лица (лиц), указанного (указанных) в пункте 11 статьи 47.6 Закона 73-ФЗ, устанавливаются обязанности:

1) по финансированию мероприятий, обеспечивающих выполнение требований в отношении объекта культурного наследия, включенного в реестр, установленных статьями 47.2 - 47.4 Закона 73-ФЗ;

2) по соблюдению требований к осуществлению деятельности в границах территории объекта культурного наследия, включенного в реестр, либо особого режима использования земельного участка, в границах которого располагается объект археологического наследия, установленных статьей 5.1 Закона 73-ФЗ.

24. Собственник, иной законный владелец, пользователи объекта культурного наследия, земельного участка, в границах которого располагается объект археологического наследия (в случае, указанном в пункте 11 статьи 47.6 Закона 73-ФЗ), а также все лица, привлеченные ими к проведению работ по сохранению (содержанию) объекта культурного наследия, обязаны соблюдать требования, запреты и ограничения, установленные законодательством об охране объектов культурного наследия.

25. Дополнительные требования в отношении объекта культурного наследия:

1) Выполнить работы по сохранению объекта культурного наследия, определенные КГИОП на основании акта технического состояния объекта культурного наследия, составленного в порядке, установленном пунктом 2 статьи 47.2 Закона 73-ФЗ:

NN Пп	Наименование работ	Сроки выполнения	Примечание
1	На основании задания и разрешения КГИОП выполнить ремонт объекта культурного наследия	В течение 48 месяцев со дня утверждения охранного обязательства актом КГИОП.	-

2) Осуществлять размещение дополнительного оборудования и дополнительных элементов, переоборудование и переустройство на объекте культурного наследия, его территории, в соответствии с порядком, установленным законодательством Российской Федерации и Санкт-Петербурга, предусматривающим получение согласования с КГИОП.

3) Не допускать уничтожения или повреждения объекта культурного наследия, а также действий, создающих угрозу уничтожения, повреждения объекта культурного наследия или причинения ему иного вреда.

4) Обеспечивать условия, препятствующие уничтожению, повреждению объекта культурного наследия или его территории со стороны третьих лиц, не являющихся собственником (законным владельцем) объекта культурного наследия или его части.

5) Проводить обследование технического состояния объекта культурного наследия и территории не реже одного раза в пять лет.

Выводы и рекомендации обследований представлять в КГИОП на согласование.

6) Исполнять требования предписаний КГИОП об устранении нарушений законодательства в области сохранения и использования объекта культурного наследия и обеспечении сохранности объекта культурного наследия в установленные в них сроки.

7) В установленном порядке обеспечивать установку на объекте культурного наследия информационных надписей и обозначений, обеспечивая их содержание, а также ремонт и восстановление в случае выявления повреждения или утраты.

8) Безвозмездно предоставлять должностным лицам КГИОП информацию и документы по вопросам охраны объекта культурного наследия (в том числе, касающуюся вопросов обеспечения сохранности и содержания объекта культурного наследия и его территории).

9) Обеспечить условия соответствия объекта культурного наследия требованиям пожарной безопасности в соответствии с действующим законодательством исходя из требований по сохранению облика, интерьера и предмета охраны объекта культурного наследия, в том числе при необходимости обеспечить разработку специальных технических условий, отражающих специфику обеспечения их пожарной безопасности и содержащих комплекс необходимых инженерно-технических и организационных мероприятий по обеспечению пожарной безопасности.

10) Собственник (иной законный владелец) объекта культурного наследия обязан беспрепятственно по предъявлению служебного удостоверения и копии приказа (распоряжения) руководителя (заместителя руководителя) КГИОП о назначении проверки, либо задания КГИОП обеспечивать доступ должностных лиц КГИОП, уполномоченных на осуществление государственного надзора за состоянием, содержанием, сохранением, использованием, популяризацией и государственной охраной объектов культурного наследия к объекту культурного наследия, для посещения и обследования используемых указанными лицами при осуществлении хозяйственной и иной деятельности территории, зданий, производственных, хозяйственных и иных нежилых помещений, строений, сооружений, являющихся объектами культурного наследия либо находящиеся в зонах охраны таких объектов, земельных участков, на которых такие объекты расположены либо которые находятся в зонах охраны таких объектов, а с согласия собственников жилые помещения, являющиеся объектами культурного наследия, в целях проведения исследований, испытаний, измерений, расследований, экспертизы и других мероприятий по контролю.

11) Направлять в КГИОП, ежегодно в срок не позднее 1 июля года, следующего за отчетным, уведомление о выполнении требований охранного обязательства.

12) Учреждениям и организациям, предоставляющим услуги населению, выполнять в соответствии с законодательством Российской Федерации требования по обеспечению доступа к объекту культурного наследия инвалидов, которые включают, в том числе, следующие условия доступности объектов культурного наследия для инвалидов:

1. обеспечение возможности самостоятельного передвижения по территории объекта культурного наследия, обеспечение возможности входа и выхода из объекта культурного наследия, в том числе с использованием кресел-колясок, специальных подъемных устройств, возможности кратковременного отдыха в сидячем положении при нахождении на объекте культурного наследия, а также надлежащее размещение оборудования и носителей информации, используемых для обеспечения доступности объектов для инвалидов с учетом ограничений их жизнедеятельности;
2. дублирование текстовых сообщений голосовыми сообщениями, оснащение объекта культурного наследия знаками, выполненными рельефно-точечным шрифтом Брайля;
3. сопровождение инвалидов, имеющих стойкие расстройства функции зрения и самостоятельного передвижения;
4. обеспечение условий для ознакомления с надписями, знаками и иной текстовой и графической информацией, допуск тифлосурдопереводчика;
5. допуск собаки-проводника при наличии документа, подтверждающего специальное обучение собаки-проводника, выдаваемого в установленном порядке;
6. дублирование голосовой информации текстовой информацией, надписями и (или)

световыми сигналами, допуск сурдопереводчика;

7. оказание помощи инвалидам в преодолении барьеров, мешающих ознакомлению с объектами культурного наследия (памятниками истории и культуры) народов Российской Федерации наравне с другими лицами.

Объем и содержание мер, обеспечивающих доступность для инвалидов объектов культурного наследия, определяется собственником (пользователем) объекта культурного наследия с учетом установленного порядка.

В целях обеспечения сохранности объекта культурного наследия в его исторической среде нормы установленного порядка применяются с учетом требований по сохранению объекта культурного наследия, предусмотренных Законом 73-ФЗ.

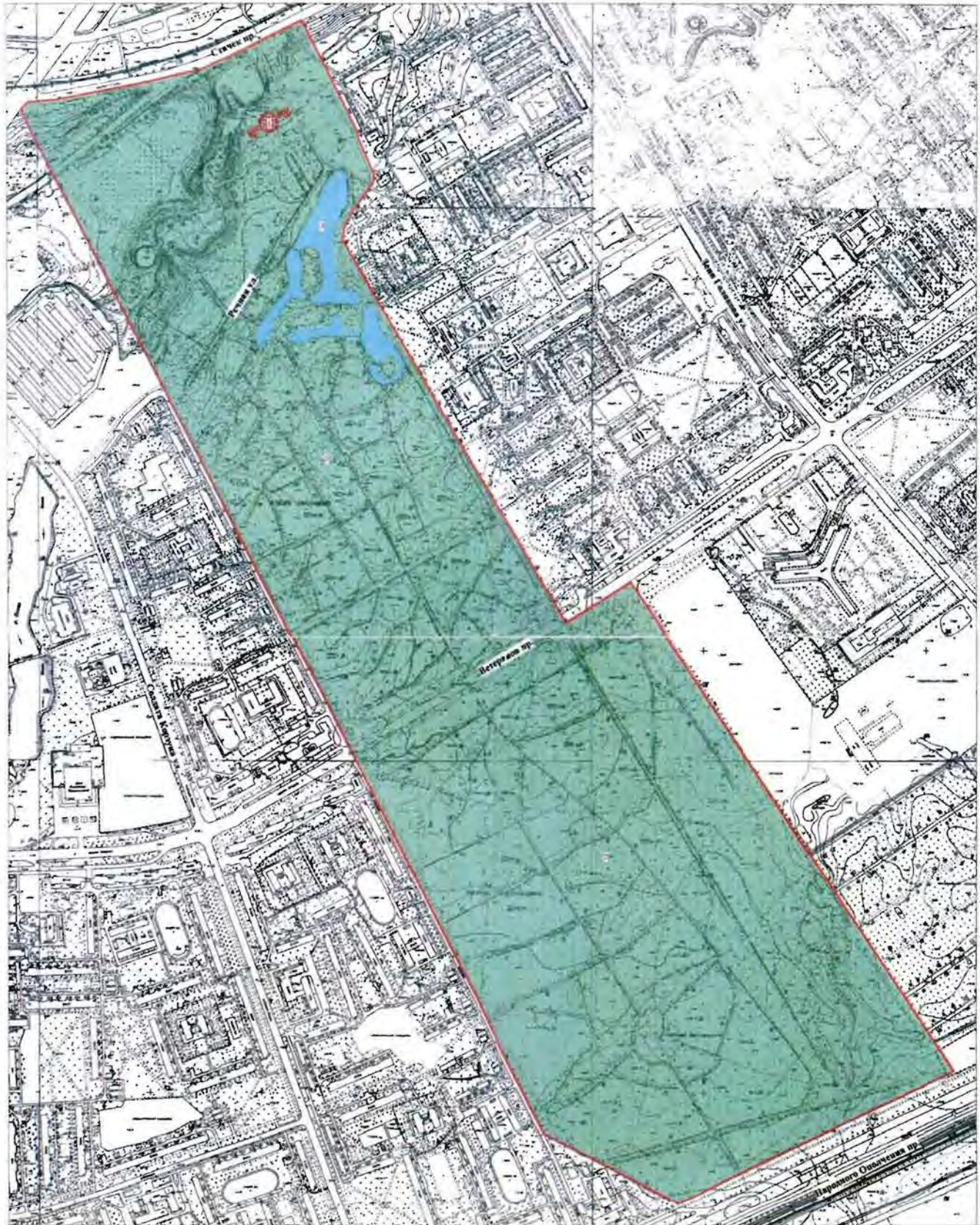
В случаях, когда обеспечение доступности для инвалидов объекта культурного наследия невозможно или может препятствовать соблюдению требований, обеспечивающих состояние сохранности и сохранение объекта культурного наследия, привести к изменению его особенностей, составляющих предмет охраны, собственником (пользователем) объекта культурного наследия предусматривается доступность объекта культурного наследия в дистанционном режиме посредством создания и развития в информационно-телекоммуникационной сети «Интернет» интернет-ресурса об объекте культурного наследия и обеспечения доступа к нему инвалидов, в том числе создание и адаптация интернет-ресурса для слабовидящих.

Приложение:

1. План границ территории объекта культурного наследия федерального значения "Дача Чернышева И.Г.", утвержденный КГИОП 04.07.2005.
2. Предмет охраны объекта культурного наследия федерального значения "Дача Чернышева И.Г.", определенный распоряжением КГИОП от 24.03.2015 № 10-116.
3. Фотографическое изображение объекта культурного наследия.

План границ территории объекта культурного наследия федерального значения
"Дача Чернышева Н.Г. "Александрово"

г. Санкт-Петербург, Станкев пр., 226



Масштаб 1:5000

УСЛОВНЫЕ ОБОЗНАЧЕНИЯ







- Границы территории объекта культурного наследия
- Объект культурного наследия федерального значения
- Здания и сооружения
- Парки, сады, скверы, бульвары, аллеи, палисадники
- Элементы гидросистем

СОСТАВ ОБЪЕКТА

1. Дача
- Адрес: Станкев пр., 226, литер А
2. Парк
3. Пруд

Приложение № 2
к охранному обязательству

Предмет охраны
объекта культурного наследия федерального значения
«Дача Чернышева И.Г. «Александрино»,
расположенного по адресу: Санкт-Петербург, пр. Стачек, д. № 226, литера А (Стачек пр., 226)

№ пп	Виды предмета охраны	Элементы предмета охраны	Фотофиксация
1	2	3	4
1	Объемно-пространственное и планировочное решение территории:	местоположение границ территории; композиционная связь элементов ансамбля (Дача; Парк с прудами (два) и островами (два).	
«Дача», 1770-е гг., арх. Валлен-Деламот Ж.-Б., 1820-е гг., 1960-е г.г. (восстановление), арх. Плотников М.М.			
1	Объемно-пространственное решение:	<p>местоположение, габариты и конфигурация одно-двухэтажного здания, состоящего из главного (центрального), квадратного в плане двухэтажного корпуса, увенчанного восьмигранным барабаном с куполом, с двумя ризалитами с крыльцами с портиками по северному и южному фасадам, и двумя ризалитами по западному и восточному фасадам, соединенного одноэтажными крытыми галереями с двухэтажными боковыми флигелями;</p> <p>конфигурация и габариты вальмовых крыш центрального корпуса, галерей и боковых флигелей; шатровой восьмигранной крыши купола;</p> <p>материал окрытия крыш – металл; высота коньков крыш.</p>	    

2	<p>Конструктивная система здания:</p>	<p>исторические наружные и внутренние капитальные стены (кирпич);</p> <p>отметки междуэтажных перекрытий;</p> <p>опорные балки с колоннами в вестибюле здания;</p> <p>парадная лестница центрального корпуса здания – местоположение, габариты, тип (трехмаршевая), конструкция (на ползучих арках); материал (гранит), профиль ступеней.</p> <p>лестницы крылец – тип (маршевые), конфигурация (на три схода), материал ступеней (гранит).</p>	   
3	<p>Объемно-планировочное решение:</p>	<p>историческое объемно-планировочное решение в габаритах капитальных стен, включая два двусветных зала в центральной и северной части центрального корпуса.</p>	

			
4	Архитектурно-художественное решение:	<p>архитектурно-художественное решение фасадов в формах классицизма;</p> <p>историческое колористическое решение фасадов (в соответствии с результатами натурных обследований);</p> <p>материал и характер отделки фасадов – гладкая штукатурка;</p> <p>материал и характер отделки цоколя – известняк;</p> <p>местоположение, габариты и конфигурация (полуциркулярная (оконные проемы барабана купола центрального корпуса) прямоугольная), дверных и оконных проемов;</p> <p>исторический рисунок расстекловки, материал (дерево), цвет оконных заполнений (белый);</p> <p>оформление оконных и дверных проемов первого этажа центрального корпуса и боковых флигелей штукатурными наличниками и прямоугольными сандриками на стилизованных волютообразных кронштейнах;</p>	      

прямоугольные пилястры со стилизованными базами и капителями в простенках соединительных галерей;



профилированные штукатурные венчающие карнизы со штукатурными фризами с триглифами и метопами, оформленными круглыми розетками с растительным орнаментом в верхней части соединительных галерей по северному фасаду;



профилированный штукатурный венчающий карниз в верхней части соединительных галерей по южному фасаду;



балюстрадное ограждение в завершении соединительных галерей; материал и профиль балясин;



подоконная профилированная штукатурная тяга в уровне второго этажа центрального корпуса и боковых флигелей;



профилированный штукатурный венчающий карниз в завершении центрального корпуса и боковых флигелей;



оформление углов барабана купола штукатурными лопатками;
оформление оконных проемов барабана купола штукатурными волнотобразными замковыми камнями;

профилированный ступенчатый штукатурный карниз с поясом иоников в завершении барабана купола;



5

портики в оформлении крылец по северному и южному фасадам центрального корпуса:



восемь колонн портиков (по четыре) — материал известняк), конфигурация (круглые в плане, на базах простого профиля, с капителями композитного ордера), габариты;



		<p>восемь пилястр портиков (по четыре) – материал (кирпич), конфигурация (прямоугольные в плане, на базах простого профиля, с капителями композитного ордера), габариты;</p> <p>гладкий фриз портиков со штукатурной тягой в основании фронтонов;</p> <p>треугольные фронтоны в завершении портиков с гладкими тимпанами, оформленными профилированными штукатурными карнизами с модульонами с металлическим покрытием.</p>	 
5	Декоративно-художественная отделка интерьеров:	<p>вестибюль (помещение 2-Н(19):</p> <p>оформление стен вестибюля квадратным рустом;</p> <p>штукатурный карниз с модульонами в завершении стен и в основании несущих балок;</p> <p>четыре каннелированные дорические колонны, круглые в плане, поддерживающие несущие балки;</p>	

центральный восьмиугольный двухсветный зал в основании купола (помещение 2-Н(19):

оформление четырех дверных проемов парными, круглыми в плане, колоннами, штукатурными наличниками с треугольными сандриками;
профилированный карниз между первым и вторым светом;
штукатурные наличники оконных проемов второго света;
штукатурный карниз в основании объема барабана купола;
штукатурные наличники оконных проемов барабана купола;
штукатурная тяга в основании объема купола;




северный двухсветный зал (помещение 2-Н(24):

четыре ниши экседры по восточной и западной стенам (по две);
профилированные, прямоугольные в плане лопатки фланкирующие экседры, дверные и оконные проемы;
профилированная штукатурная тяга с широким штукатурным фризом в основании между первым и вторым светом;

штукатурная тяга в завершении стен.



«Парк с прудами (два) и островами (два)», 1770-е гг., арх. Валлен-Деламот Ж.-Б., 1820-е гг., 1960-е гг. (восстановление), арх. Плотников М.М.

1	<p>Объемно-пространственное и планировочное решение, рельеф:</p>	<p>местоположение парка, разделенного пр. Ветеранов на северную и южную части и ограниченного пр. Стачек на севере, пр. Народного Ополчения на юге, ул. Козлова в западной части и проездом в восточной;</p> <p>историческое сочетание открытых, полуоткрытых и закрытых пространств с ландшафтными группами;</p> <p>историческое планировочное решение северной пейзажной части и регулярной южной части;</p> <p>северная часть расположена на двух террасах (нижней и верхней), образованных склоном глинта в сторону пр. Стачек на севере и прорезана естественным оврагом р. Новой, пересекающей территорию западнее здания дачи с юго-запада на северо-восток;</p> <p>в западной части рельеф повышен (место расположения объекта культурного наследия федерального значения «Мемориал в память обороны города в 1941-1944 гг. – «Зеленый пояс Славы Ленинграда» «Кировский вал»);</p>	     
---	--	---	--

рельеф южной части ровный;



система аллей и дорожек;
тип покрытия дорожек и аллей – щебеночно-
набивной;

система прудов в северной части парка:

пруд в северной части парка на нижней террасе, с севера от Дачи с впадающей в него речкой Новой- местоположение, конфигурация (округлая), абрис береговых линий, берегоукрепление;

три пруда северо-западнее оврага реки Новой – местоположение, конфигурация (округлая), абрис береговых линий, берегоукрепление







пруд – местоположение (в северной части парка, южнее Дачи), конфигурация (прямоугольная, вытянутая), абрис береговых линий, берегоукрепление;

пруд с островами – местоположение (в восточной части северной части парка), конфигурация (пейзажная), абрис береговых линий, конфигурация островов, берегоукрепление;

местоположение зданий и сооружений на территории парка:

объект культурного наследия федерального значения «Мемориал в память обороны города в 1941-1944 гг. – «Зеленый пояс Славы Ленинграда» «Кировский вал – местоположение (в северо-западной,



		<p>повышенной части парка);</p> <p>Наблюдательный пункт (НП) - местоположение (восточный берег р. Новой, севернее ул. Речной), габариты, конфигурация (прямоугольная), конструкция (сборноесооружение), материал (блоки из железобетона).</p>	 
2	Насаждения:	<p>ландшафтные группы:</p> <p>отдельные старовозрастные деревья дуба черешчатого и ивы ломкой в северной части усадьбы и у пруда у пр. Стачек;</p>	   


старовозрастные липы в северо-западной части парка;



фрагменты средневозрастной липовой аллеи западнее здания усадьбы (посадки липы мелколистной);




13

		<p>посадка средневозрастных деревьев липы мелколистной вдоль западной границы парка (по ул. Козлова).</p>	
--	--	---	--

Приложение № 3
к охранному обязательству

Фотографическое изображение объекта культурного наследия федерального значения
«Парк с прудами (два) и островами (два)»,
входящего в состав объекта культурного наследия федерального значения
«Дача Чернышева И.Г. «Александрино»
(согласно постановлению Правительства РФ от 10.07.2001 № 527: Стачек просп., 226).

1. Фрагмент участка парка в створе улицы Козлова и проспекта Ветеранов.



2. Фрагмент парка. Южная часть (от пр. Ветеранов до пр. Народного Ополчения).



3. Фрагмент парка. Южная часть (от пр. Ветеранов до пр. Народного Ополчения).



4. Фрагмент парка Северная часть (от пр. Ветеранов).



5. Фрагмент парка. Северная часть (от пр. Ветеранов до пр. Стачек).



6. Фрагмент парка. Северная часть. Овраг реки Новой.



7. Фрагмент парка. Северная часть. Овраг реки Новой.



8. Фрагмент парка. Северная часть. Со стороны проспекта Стачек.



9. Прямоугольный пруд в Северной части парка, южнее здания Дачи.



10. Пруд. Северная часть парка.



11. Пруд. Северная часть парка.



Приложение № 6

Акт по результатам государственной историко-культурной экспертизы раздела об обеспечении сохранности объекта культурного наследия федерального значения «Парк с прудами (два) и островами (два)», по адресу: Санкт-Петербург, проспект Стачек, дом 226 (Стачек пр., 226), входящего в состав объекта культурного наследия федерального значения «Дача Чернышева И.Г. «Александрино», по адресу: Санкт-Петербург, проспект Стачек, дом 226 (Стачек пр., 226), при проведении земляных, строительных, мелиоративных, хозяйственных работ, указанных в ст. 30 Федерального закона №73-ФЗ работ по использованию лесов и иных работ на земельном участке непосредственно связанном с земельным участком в границах территории объекта культурного наследия, в ходе проведения работ «Реконструкция распределительной сети «Ветеранов» от тепловой камеры-35 до тепловой камеры-38», разработанной ООО «Институт Теплоэнергетики» в 2025 году, шифр: 24-1639-BET35-ОСОКН

Правоустанавливающие документы: выписка из ЕГРН

Филиал публично-правовой компании "Роскадастр" по Санкт-Петербургу
полное наименование органа регистрации прав


Выписка из Единого государственного реестра недвижимости об объекте недвижимости

Сведения о характеристиках объекта недвижимости

На основании запроса от 24.09.2025, поступившего на рассмотрение 24.09.2025, сообщаем, что согласно записям Единого государственного реестра недвижимости:

Раздел 1 Лист 1

Земельный участок			
вид объекта недвижимости			
Лист № 1 раздела 1	Всего листов раздела 1: 12	Всего разделов: 8	Всего листов выписки: 451
25.09.2025г. № КУВИ-001/2025-179992740			
Кадастровый номер:	78:15:0000000:1825		
Номер кадастрового квартала:	78:15:0000000		
Дата присвоения кадастрового номера:	12.06.2023		
Ранее присвоенный государственный учетный номер:	данные отсутствуют		
Адрес:	Российская Федерация, Санкт-Петербург, внутригородское муниципальное образование города федерального значения Санкт-Петербурга муниципальный округ Дачное, проспект Стачек, земельный участок 118		
Площадь:	470431 +/- 240		
Кадастровая стоимость, руб.:	1014719667		
Кадастровые номера расположенных в пределах земельного участка объектов недвижимости:	78:14:0000000:3185, 78:15:0000000:1458		
Кадастровые номера объектов недвижимости, из которых образован объект недвижимости:	78:15:0000000:1808		
Кадастровые номера образованных объектов недвижимости:	данные отсутствуют		
Категория земель:	Земли населенных пунктов		
Виды разрешенного использования:	благоустройство территории		
Сведения о кадастровом инженере:	Богданова Виктория Дмитриевна, СНИЛС 156-556-913 00, дата завершения кадастровых работ: 15.04.2023		
Сведения о лесах, водных объектах и об иных природных объектах, расположенных в пределах земельного участка:	данные отсутствуют		

полное наименование должности	 ДОКУМЕНТ ПОДПИСАН ЭЛЕКТРОННОЙ ПОДПИСЬЮ Сертификат: 009F0BDC181A023B64597F1E2579BEFB50 Владелец: ФЕДЕРАЛЬНАЯ СЛУЖБА ГОСУДАРСТВЕННОЙ РЕГИСТРАЦИИ, КАДАСТРА И КАРТОГРАФИИ Действителен: с 02.08.2024 по 26.10.2025	инициалы, фамилия

Земельный участок			
вид объекта недвижимости			
Лист № 2 раздела 1	Всего листов раздела 1: 12	Всего разделов: 8	Всего листов выписки: 451
25.09.2025г. № КУВИ-001/2025-179992740			
Кадастровый номер:		78:15:0000000:1825	
Сведения о том, что земельный участок полностью расположен в границах зоны с особыми условиями использования территории, территории объекта культурного наследия, публичного сервитута:		<p>Земельный участок полностью расположен в границах зоны с реестровым номером 78:00-6.529 от 05.09.2022, ограничение использования земельного участка в пределах зоны: В соответствии с пп. г) п. 2 Правил выделения на ПТ подзон, утвержденных постановлением Правительства РФ от 02.12.2017 №1460, в границах четвертой подзоны устанавливаются следующие ограничения использования объектов недвижимости и осуществления деятельности: <input type="checkbox"/> запрещается размещать объекты, создающие помехи в работе наземных объектов средств и систем обслуживания воздушного движения, навигации, посадки и связи, предназначенных для организации воздушного движения и расположенных вне первой подзоны. В границах четвертой подзоны устанавливаются следующие ограничения: На всей территории четвертой подзоны – в зоне действия средств РТОП и АС: 1. На всей территории четвертой подзоны устанавливается запрет на размещение стационарных передающих радиотехнических объектов (ПРТО) с используемыми частотами, функциональное назначение которых не соответствует условиям использования полос радиочастот в РФ согласно постановления Правительства РФ от 21.12.2011 №1049-34 «Об утверждении Таблицы распределения полос радиочастот между радиослужбами Российской Федерации и признании утратившими силу некоторых постановлений Правительства Российской Федерации». 2. На всей территории четвертой подзоны устанавливается запрет на размещение стационарных передающих радиотехнических объектов (далее – ПРТО) мощностью свыше 250 Вт, не прошедших экспертизу на совместимость с действующими средствами РТОП и авиационной электросвязи аэродрома. 3. Ограничения, устанавливаемые в четвертой подзоне, не ограничивают размещение объектов, предназначенных для обслуживания аэродрома и (или) аэропорта, или функциональное назначение которых требует их размещения в первой и второй подзонах. 4. Ограничения использования земельных участков и (или) расположенных на них объектов недвижимости и осуществления экономической и иной деятельности, установленные в четвертой подзоне, не применяются в отношении земельных участков и (или) расположенных на них объектов недвижимости, параметры и характеристики застройки или использования которых не создают помех в работе наземных объектов средств и систем обслуживания воздушного движения, навигации, посадки и связи, предназначенных для организации воздушного движения, что подтверждается летной проверкой и наличием согласования в соответствии с Воздушным кодексом РФ. В границах зоны, создаваемой с целью исключения промышленных помех: 5.Размещение, строительство и сооружение воздушных высоковольтных линий электропередач с напряжением от 220 кВ, трансформаторных подстанций, промышленных электроустановок, сооружений имеющих значительные металлические массы к которым относятся: металлические мосты, электрифицированные железные дороги, проволочные ограждения, промышленные и другие крупные строения, в зоне</p>	



ДОКУМЕНТ ПОДПИСАН
ЭЛЕКТРОННОЙ ПОДПИСЬЮ

Сертификат: 009F0BDC181A023B64597F1E2579BEFB50

Владелец: ФЕДЕРАЛЬНАЯ СЛУЖБА ГОСУДАРСТВЕННОЙ
РЕГИСТРАЦИИ, КАДАСТРА И КАРТОГРАФИИ
Действителен: с 02.08.2024 по 26.10.2025

полное наименование должности

инициалы, фамилия

Земельный участок			
вид объекта недвижимости			
Лист № 3 раздела 1	Всего листов раздела 1: 12	Всего разделов: 8	Всего листов выписки: 451
25.09.2025г. № КУВИ-001/2025-179992740			
Кадастровый номер:		78:15:0000000:1825	
Сведения о том, что земельный участок полностью расположен в границах зоны с особыми условиями использования территории, территории объекта культурного наследия, публичного сервитута:		ограничения застройки для исключения индустриальных помех в составе четвертой подзоны, представленной на схеме ПТ 4-3, не прошедших экспертизу на совместимость с действующими средствами РТОП и авиационной электросвязи аэродрома, запрещено. Экспертиза на совместимость с действующими средствами РТОП и авиационной электросвязи аэродрома проводится СЗМТУ Росавиации с привлечением Санкт-Петербургского центра ОВД Филиала «Авиация Северо-Запада» ФГУП «Госкорпорация по ОрВД». В границах зоны ограничения застройки по высоте в составе четвертой подзоны: 6. Размещение, строительство и сооружение объектов капитального строительства, временных объектов, объектов инженерной подготовки, линейных объектов, размещение машин и механизмов, превышающих ограничения, установленные в зоне ограничения застройки по высоте в составе четвертой подзоны, не прошедших экспертизу на совместимость с действующими средствами РТОП и авиационной электросвязи аэродрома, запрещено. 7. Размещение ветровых турбин абсолютной высотой свыше 76 м., в зоне ограничения застройки по высоте в составе четвертой подзоны запрещено. Ветровые турбины размещаемые в секторах ограничения застройки должны отвечать требованиям по высотности, указанным в секторах с учетом лопастей в верхнем положении. Ограничения, требующие меньшую высоту застройки, имеют приоритет. Координаты характерных точек отдельных замкнутых секторов, а также Максимальная высота в зоне ограничения застройки по высоте приведены в Приложении к Приказу Росавиации от 23.12.2021 №985-П., вид/наименование: Четвертая подзона приаэродромной территории аэродрома Санкт-Петербурга (Пулково), тип: Охранная зона транспорта, дата решения: 23.12.2021, номер решения: 985-П, наименование ОГВ/ОМСУ: Федеральное агентство воздушного транспорта Министерства транспорта Российской Федерации, источник официального опубликования: Федеральное агентство воздушного транспорта Министерства транспорта Российской Федерации Земельный участок полностью расположен в границах зоны с реестровым номером 78:00-6.528 от 05.09.2022, ограничение использования земельного участка в пределах зоны: В соответствии с пп. в) п.2 Правил выделения на ПТ подзон, утвержденных постановлением Правительства РФ от 02.12.2017 №1460, в границах третьей подзоны устанавливаются следующие ограничения использования объектов недвижимости и осуществления деятельности: <input type="checkbox"/> запрещается размещать объекты, высота которых превышает ограничения, установленные уполномоченным федеральным органом при установлении соответствующей ПТ. В границах третьей подзоны устанавливаются ограничения высоты, соответствующие следующим поверхностям ограничения препятствий, указанным в ФАП-262 «Требования, предъявляемые к аэродромам, предназначенным для взлета, посадки, руления и стоянки гражданских воздушных судов»: <input type="checkbox"/> Поверхность захода на посадку для ВПП 10L; <input type="checkbox"/> Поверхность взлета для ВПП 28R; <input type="checkbox"/> Поверхность захода на посадку для ВПП 28R;	



ДОКУМЕНТ ПОДПИСАН
ЭЛЕКТРОННОЙ ПОДПИСЬЮ


Сертификат: 009F0BDC181A023B64597F1E2579BEFB50

Владелец: ФЕДЕРАЛЬНАЯ СЛУЖБА ГОСУДАРСТВЕННОЙ
РЕГИСТРАЦИИ, КАДАСТРА И КАРТОГРАФИИ
Действителен: с 02.08.2024 по 26.10.2025

полное наименование должности

инициалы, фамилия

Земельный участок			
вид объекта недвижимости			
Лист № 4 раздела 1	Всего листов раздела 1: 12	Всего разделов: 8	Всего листов выписки: 451
25.09.2025г. № КУВИ-001/2025-179992740			
Кадастровый номер:		78:15:0000000:1825	
Сведения о том, что земельный участок полностью расположен в границах зоны с особыми условиями использования территории, территории объекта культурного наследия, публичного сервитута:		<input type="checkbox"/> Поверхность взлета для ВПП 10L; <input type="checkbox"/> Поверхность захода на посадку для ВПП 28L; <input type="checkbox"/> Поверхность взлета для ВПП 10R; <input type="checkbox"/> Поверхность захода на посадку для ВПП 10R; <input type="checkbox"/> Поверхность взлета для ВПП 28L; <input type="checkbox"/> Переходная поверхность для ВПП 10L/28R; <input type="checkbox"/> Переходная поверхность для ВПП 10R/28L; <input type="checkbox"/> Внутренняя горизонтальная поверхность; <input type="checkbox"/> Коническая поверхность; <input type="checkbox"/> Внешняя горизонтальная поверхность. Запрещается размещать объекты, функциональное назначение которых не требует их размещения вблизи ВПП, высота которых превышает поверхность захода на посадку, поверхность взлета, коническую поверхность, внутреннюю горизонтальную поверхность, переходную поверхность, внешнюю горизонтальную поверхность, определяемые согласно требованиям Федеральных авиационных правил «Требования, предъявляемые к аэродромам, предназначенным для взлета, посадки, руления и стоянки гражданских воздушных судов» утвержденных приказом Минтранса России от 25.08.2015 №262. Для каждой обозначенной поверхности устанавливаются ограничения по абсолютной максимальной высоте размещаемого объекта. В случае если ограничения в других подзонах, входящих в состав ПТ аэродрома Санкт-Петербург (Пулково), устанавливают меньшую допустимую высоту, чем в третьей подзоне, то ограничения, требующие меньшую высоту застройки, имеют приоритет. Ограничения, устанавливаемые в третьей подзоне, не ограничивают размещение объектов, функциональное назначение которых требует их размещения в первой и второй подзонах. Ограничения, требующие меньшую высоту застройки, имеют приоритет, вид/наименование: Третья подзона приаэродромной территории аэродрома Санкт-Петербурга (Пулково), тип: Охранная зона транспорта, дата решения: 23.12.2021, номер решения: 985-П, наименование ОГВ/ОМСУ: Федеральное агентство воздушного транспорта Министерства транспорта Российской Федерации, источник официального опубликования: Федеральное агентство воздушного транспорта Министерства транспорта Российской Федерации Земельный участок полностью расположен в границах зоны с реестровым номером 78:00-6.530 от 05.09.2022, ограничение использования земельного участка в пределах зоны: Согласно п.2 Правил выделения на ПТ подзон, утвержденных постановлением Правительства РФ от 02.12.2017 №1460, на ПТ, в границах пятой подзоны устанавливаются следующие ограничения использования объектов недвижимости и осуществления деятельности: д) запрещается размещать опасные производственные объекты, определенные Федеральным законом «О промышленной безопасности опасных производственных объектов», функционирование которых может повлиять на безопасность полетов ВС. Ограничения, устанавливаемые в пятой подзоне приаэродромной территории аэродрома: В границах пятой подзоны запрещено размещение магистральных газопроводов и других объектов, из которых возможен выброс или утечка газа в атмосферу. На всей территории в границах пятой подзоны устанавливаются ограничения по размещению опасных	

полное наименование должности	 ДОКУМЕНТ ПОДПИСАН ЭЛЕКТРОННОЙ ПОДПИСЬЮ Сертификат: 009F0BDC181A023B64597F1E2579BEFB50 Владелец: ФЕДЕРАЛЬНАЯ СЛУЖБА ГОСУДАРСТВЕННОЙ РЕГИСТРАЦИИ, КАДАСТРА И КАРТОГРАФИИ Действителен: с 02.08.2024 по 26.10.2025	инициалы, фамилия

Земельный участок			
вид объекта недвижимости			
Лист № 5 раздела 1	Всего листов раздела 1: 12	Всего разделов: 8	Всего листов выписки: 451
25.09.2025г. № КУВИ-001/2025-179992740			
Кадастровый номер:		78:15:0000000:1825	
Сведения о том, что земельный участок полностью расположен в границах зоны с особыми условиями использования территории, территории объекта культурного наследия, публичного сервитута:		<p>производственных объектов (далее – ОПО) 1–2 классов опасности согласно Федерального закона от 21.07.1997 № 116-ФЗ «О промышленной безопасности опасных производственных объектов», функционирование которых может повлиять на безопасность полетов ВС. Обоснование размещения ОПО 1–2 классов опасности, за исключением магистральных газопроводов и других объектов, из которых возможен выброс или утечка газа в атмосферу в границах пятой подзоны ПТ аэродрома, устанавливается на основании декларации промышленной безопасности, подготовленной в соответствии с Федеральным законом от 21.07.1997 №116-ФЗ, с учетом оценки их влияния на безопасность полетов ВС., вид/наименование: Пятая подзона приаэродромной территории аэродрома Санкт-Петербурга (Пулково), тип: Охранная зона транспорта, дата решения: 23.12.2021, номер решения: 985-П, наименование ОГВ/ОМСУ: Федеральное агентство воздушного транспорта Министерства транспорта Российской Федерации, источник официального опубликования: Федеральное агентство воздушного транспорта Министерства транспорта Российской Федерации Земельный участок полностью расположен в границах зоны с реестровым номером 78:00-6.531 от 05.09.2022, ограничение использования земельного участка в пределах зоны: В соответствии с пп. е) п.2 Правил выделения на ПТ подзон, утвержденных постановлением Правительства РФ от 02.12.2017 №1460, в границах шестой подзоны устанавливаются следующие ограничения использования объектов недвижимости и осуществления деятельности:</p> <p><input type="checkbox"/> запрещается размещать объекты, способствующие привлечению и массовому скоплению птиц. При этом отсутствие влияния объектов на безопасность полетов воздушных судов в границах шестой подзоны приаэродромной территории аэродрома Санкт-Петербург (Пулково) устанавливается на основании авиационно-орнитологического обследования и соответствия размещаемого объекта плану мероприятий по орнитологическому обеспечению полетов в аэропорту, а также на основании заключения оператора аэропорта «Пулково»., вид/наименование: Шестая подзона приаэродромной территории аэродрома Санкт-Петербурга (Пулково), тип: Охранная зона транспорта, дата решения: 23.12.2021, номер решения: 985-П, наименование ОГВ/ОМСУ: Федеральное агентство воздушного транспорта Министерства транспорта Российской Федерации, источник официального опубликования: Федеральное агентство воздушного транспорта Министерства транспорта Российской Федерации</p>	
Сведения о том, что земельный участок расположен в границах особой экономической зоны, территории опережающего развития, зоны территориального развития в Российской Федерации, игровой зоны:		данные отсутствуют	
Сведения о том, что земельный участок расположен в границах особо охраняемой природной территории, Байкальской природной территории и ее экологических зон, лесопарковом зеленом поясе, охотничьего угодья, лесничества:		данные отсутствуют	



ДОКУМЕНТ ПОДПИСАН
ЭЛЕКТРОННОЙ ПОДПИСЬЮ

Сертификат: 009F0BDC181A023B64597F1E2579BEFB50

Владелец: ФЕДЕРАЛЬНАЯ СЛУЖБА ГОСУДАРСТВЕННОЙ
РЕГИСТРАЦИИ, КАДАСТРА И КАРТОГРАФИИ
Действителен: с 02.08.2024 по 26.10.2025

полное наименование должности

инициалы, фамилия

119

Земельный участок			
вид объекта недвижимости			
Лист № 6 раздела 1	Всего листов раздела 1: 12	Всего разделов: 8	Всего листов выписки: 451
25.09.2025г. № КУВИ-001/2025-179992740			
Кадастровый номер:		78:15:0000000:1825	
Сведения о расположении земельного участка и (или) расположенного на нем объекта недвижимости в границах территории, в отношении которой принято решение о резервировании земель для государственных или муниципальных нужд:	данные отсутствуют		
Сведения о результатах проведения государственного земельного надзора:	данные отсутствуют		
Сведения о расположении земельного участка в границах территории, в отношении которой утвержден проект межевания территории:	данные отсутствуют		
Условный номер земельного участка:	данные отсутствуют		
Сведения о принятии акта и (или) заключении договора, предусматривающих предоставление в соответствии с земельным законодательством исполнительным органом государственным органом власти или органом местного самоуправления, находящегося в государственной или муниципальной собственности земельного участка для строительства наемного дома социального использования или наемного дома коммерческого использования:	данные отсутствуют		
Сведения о том, что земельный участок или земельные участки образованы на основании решения об изъятии земельного участка и (или) расположенного на нем объекта недвижимости для государственных или муниципальных нужд:	данные отсутствуют		
Сведения о том, что земельный участок образован из земель или земельного участка, государственная собственность на которые не разграничена:	данные отсутствуют		
Сведения о наличии земельного спора о местоположении границ земельных участков:	данные отсутствуют		
Статус записи об объекте недвижимости:	Сведения об объекте недвижимости имеют статус "актуальные"		
Особые отметки:	Посредством данного земельного участка обеспечен доступ к земельному участку (земельным участкам) с кадастровым номером (кадастровыми номерами): 78:15:0843203:4227. Сведения об ограничениях права на объект недвижимости, обременениях данного объекта, не зарегистрированных в реестре прав, ограничений прав и обременений недвижимого имущества: вид ограничения (обременения): ограничения прав на земельный участок, предусмотренные статьей 56 Земельного		



ДОКУМЕНТ ПОДПИСАН
ЭЛЕКТРОННОЙ ПОДПИСЬЮ

Сертификат: 009F0BDC181A023B64597F1E2579BEFB50

Владелец: ФЕДЕРАЛЬНАЯ СЛУЖБА ГОСУДАРСТВЕННОЙ
РЕГИСТРАЦИИ, КАДАСТРА И КАРТОГРАФИИ
Действителен: с 02.08.2024 по 26.10.2025

полное наименование должности

инициалы, фамилия

Земельный участок			
вид объекта недвижимости			
Лист № 7 раздела 1	Всего листов раздела 1: 12	Всего разделов: 8	Всего листов выписки: 451
25.09.2025г. № КУВИ-001/2025-179992740			
Кадастровый номер:		78:15:0000000:1825	

кодекса Российской Федерации; срок действия: с 12.06.2023; реквизиты документа-основания: постановлении Правительства РФ "Об утверждении Правил охраны линий и сооружений связи Российской Федерации" от 09.06.1995 № 578 выдан: Правительство РФ. вид ограничения (обременения): ограничения прав на земельный участок, предусмотренные статьей 56 Земельного кодекса Российской Федерации; срок действия: с 12.06.2023; реквизиты документа-основания: приказ от 23.12.2021 № 985-П выдан: Федеральное агентство воздушного транспорта Министерства транспорта Российской Федерации. вид ограничения (обременения): ограничения прав на земельный участок, предусмотренные статьей 56 Земельного кодекса Российской Федерации; срок действия: с 12.06.2023; реквизиты документа-основания: приказ от 23.12.2021 № 985-П выдан: Федеральное агентство воздушного транспорта Министерства транспорта Российской Федерации. вид ограничения (обременения): ограничения прав на земельный участок, предусмотренные статьей 56 Земельного кодекса Российской Федерации; срок действия: с 12.06.2023; реквизиты документа-основания: приказ от 23.12.2021 № 985-П выдан: Федеральное агентство воздушного транспорта Министерства транспорта Российской Федерации. вид ограничения (обременения): ограничения прав на земельный участок, предусмотренные статьей 56 Земельного кодекса Российской Федерации; срок действия: с 12.06.2023; реквизиты документа-основания: свидетельство о государственной регистрации права от 19.01.2004 № 78-01-316/2003-115.1 выдан: Государственное учреждение юстиции "Городское бюро регистрации прав на недвижимость"; описание местоположения границ от 19.08.2020 № б/н выдан: ООО "КадастрГеоТехПроект" (кадастровый инженер Тульников С.Г.). вид ограничения (обременения): ограничения прав на земельный участок, предусмотренные статьей 56 Земельного кодекса Российской Федерации; срок действия: с 12.06.2023; реквизиты документа-основания: приказ Управления федеральной службы государственной регистрации, кадастра и картографии по Санкт-Петербургу от 30.07.2021 № П/00117 выдан: Управление Федеральной службы государственной регистрации, кадастра и картографии по Санкт-Петербургу. вид ограничения (обременения): ограничения прав на земельный участок, предусмотренные статьей 56 Земельного кодекса Российской Федерации; срок действия: с 12.06.2023; реквизиты документа-основания: приказ Управления федеральной службы государственной регистрации, кадастра и картографии по Санкт-Петербургу от 30.07.2021 №



ДОКУМЕНТ ПОДПИСАН
ЭЛЕКТРОННОЙ ПОДПИСЬЮ

Сертификат: 009F0BDC181A023B64597F1E2579BEFB50

Владелец: ФЕДЕРАЛЬНАЯ СЛУЖБА ГОСУДАРСТВЕННОЙ
РЕГИСТРАЦИИ, КАДАСТРА И КАРТОГРАФИИ
Действителен: с 02.08.2024 по 26.10.2025

полное наименование должности

инициалы, фамилия

Земельный участок			
вид объекта недвижимости			
Лист № 8 раздела 1	Всего листов раздела 1: 12	Всего разделов: 8	Всего листов выписки: 451
25.09.2025г. № КУВИ-001/2025-179992740			
Кадастровый номер:	78:15:0000000:1825		

[illegible]

ДОКУМЕНТ ПОДПИСАН
ЭЛЕКТРОННОЙ ПОДПИСЬЮ

Сертификат: 009F0BDC181A023B64597F1E2579BEFB50

Владелец: ФЕДЕРАЛЬНАЯ СЛУЖБА ГОСУДАРСТВЕННОЙ
РЕГИСТРАЦИИ, КАДАСТРА И КАРТОГРАФИИ
Действителен: с 02.08.2024 по 26.10.2025

полное наименование должности

инициалы, фамилия

Земельный участок			
вид объекта недвижимости			
Лист № 9 раздела 1	Всего листов раздела 1: 12	Всего разделов: 8	Всего листов выписки: 451
25.09.2025г. № КУВИ-001/2025-179992740			
Кадастровый номер:		78:15:0000000:1825	

[illegible]

ДОКУМЕНТ ПОДПИСАН
ЭЛЕКТРОННОЙ ПОДПИСЬЮ

Сертификат: 009F0BDC181A023B64597F1E2579BEFB50

Владелец: ФЕДЕРАЛЬНАЯ СЛУЖБА ГОСУДАРСТВЕННОЙ
РЕГИСТРАЦИИ, КАДАСТРА И КАРТОГРАФИИ
Действителен: с 02.08.2024 по 26.10.2025

полное наименование должности

инициалы, фамилия

Земельный участок			
вид объекта недвижимости			
Лист № 10 раздела 1	Всего листов раздела 1: 12	Всего разделов: 8	Всего листов выписки: 451
25.09.2025г. № КУВИ-001/2025-179992740			
Кадастровый номер:		78:15:0000000:1825	

10.07.2023 № 561-рп выдан: Комитет по государственному контролю, использованию и охране памятников истории и культуры Правительства Санкт-Петербурга. вид ограничения (обременения): ограничения прав на земельный участок, предусмотренные статьей 56 Земельного кодекса Российской Федерации; срок действия: с 20.11.2024; реквизиты документа-основания: постановление Правительства РФ «О порядке установления охранных зон объектов электросетевого хозяйства и особых условий использования земельных участков, расположенных в границах таких зон» от 24.02.2009 № 160 выдан: Правительство Российской Федерации . вид ограничения (обременения): ограничения прав на земельный участок, предусмотренные статьей 56 Земельного кодекса Российской Федерации; срок действия: с 20.11.2024; реквизиты документа-основания: постановление Правительства РФ «О порядке установления охранных зон объектов электросетевого хозяйства и особых условий использования земельных участков, расположенных в границах таких зон» от 24.02.2009 № 160 выдан: Правительство Российской Федерации. вид ограничения (обременения): ограничения прав на земельный участок, предусмотренные статьей 56 Земельного кодекса Российской Федерации; срок действия: с 06.12.2024; реквизиты документа-основания: постановление Правительства РФ «О порядке установления охранных зон объектов электросетевого хозяйства и особых условий использования земельных участков, расположенных в границах таких зон» от 24.02.2009 № 160 выдан: Правительство Российской Федерации . вид ограничения (обременения): ограничения прав на земельный участок, предусмотренные статьей 56 Земельного кодекса Российской Федерации; срок действия: с 11.12.2024; реквизиты документа-основания: постановление Правительства РФ «О порядке установления охранных зон объектов электросетевого хозяйства и особых условий использования земельных участков, расположенных в границах таких зон» от 24.02.2009 № 160 выдан: Правительство Российской Федерации. вид ограничения (обременения): ограничения прав на земельный участок, предусмотренные статьей 56 Земельного кодекса Российской Федерации; срок действия: с 19.12.2024; реквизиты документа-основания: постановление Правительства РФ «О порядке установления охранных зон объектов электросетевого хозяйства и особых условий использования земельных участков, расположенных в границах таких зон» от 24.02.2009 № 160 выдан: Правительство Российской Федерации. вид ограничения (обременения): ограничения прав на земельный участок, предусмотренные статьей 56 Земельного кодекса Российской Федерации; срок действия: с 25.12.2024; реквизиты документа-основания: постановление Правительства РФ «О порядке установления охранных зон объектов электросетевого хозяйства и особых условий использования земельных участков, расположенных в границах таких



ДОКУМЕНТ ПОДПИСАН
ЭЛЕКТРОННОЙ ПОДПИСЬЮ

Сертификат: 009F0BDC181A023B64597F1E2579BEFB50

Владелец: ФЕДЕРАЛЬНАЯ СЛУЖБА ГОСУДАРСТВЕННОЙ
РЕГИСТРАЦИИ, КАДАСТРА И КАРТОГРАФИИ
Действителен: с 02.08.2024 по 26.10.2025

полное наименование должности

инициалы, фамилия

Земельный участок			
вид объекта недвижимости			
Лист № 11 раздела 1	Всего листов раздела 1: 12	Всего разделов: 8	Всего листов выписки: 451
25.09.2025г. № КУВИ-001/2025-179992740			
Кадастровый номер:		78:15:0000000:1825	

зон» от 24.02.2009 № 160 выдан: Правительство Российской Федерации. вид ограничения (обременения): ограничения прав на земельный участок, предусмотренные статьей 56 Земельного кодекса Российской Федерации; срок действия: с 26.12.2024; реквизиты документа-основания: постановление Правительства РФ «О порядке установления охранных зон объектов электросетевого хозяйства и особых условий использования земельных участков, расположенных в границах таких зон» от 24.02.2009 № 160 выдан: Правительство Российской Федерации. вид ограничения (обременения): ограничения прав на земельный участок, предусмотренные статьей 56 Земельного кодекса Российской Федерации; срок действия: с 09.01.2025; реквизиты документа-основания: постановление Правительства РФ «О порядке установления охранных зон объектов электросетевого хозяйства и особых условий использования земельных участков, расположенных в границах таких зон» от 24.02.2009 № 160 выдан: Правительство Российской Федерации. вид ограничения (обременения): ограничения прав на земельный участок, предусмотренные статьей 56 Земельного кодекса Российской Федерации; срок действия: с 09.01.2025; реквизиты документа-основания: постановление Правительства РФ «О порядке установления охранных зон объектов электросетевого хозяйства и особых условий использования земельных участков, расположенных в границах таких зон» от 24.02.2009 № 160 выдан: Правительство Российской Федерации. вид ограничения (обременения): ограничения прав на земельный участок, предусмотренные статьей 56 Земельного кодекса Российской Федерации; срок действия: с 16.01.2025; реквизиты документа-основания: решение о согласовании границ охранной зоны от 20.11.2024 № 06-2773 /РС-812 выдан: Федеральная служба по экологическому, технологическому и атомному надзору (Ростехнадзор) Северо-Западное управление . вид ограничения (обременения): ограничения прав на земельный участок, предусмотренные статьей 56 Земельного кодекса Российской Федерации; срок действия: с 14.02.2025; реквизиты документа-основания: решение о согласовании границ охранной зоны от 03.12.2024 № 07-2949/РС-807 выдан: Федеральная служба по экологическому, технологическому и атомному надзору (Ростехнадзор) Северо-Западное управление . вид ограничения (обременения): ограничения прав на земельный участок, предусмотренные статьей 56 Земельного кодекса Российской Федерации; срок действия: с 18.02.2025; реквизиты документа-основания: постановление Правительства РФ «О порядке установления охранных зон объектов электросетевого хозяйства и особых условий использования земельных участков, расположенных в границах таких зон» от 24.02.2009 № 160 выдан: Правительство Российской Федерации . вид ограничения (обременения): ограничения прав на земельный участок, предусмотренные статьей 56 Земельного



ДОКУМЕНТ ПОДПИСАН
ЭЛЕКТРОННОЙ ПОДПИСЬЮ

Сертификат: 009F0BDC181A023B64597F1E2579BEFB50

Владелец: ФЕДЕРАЛЬНАЯ СЛУЖБА ГОСУДАРСТВЕННОЙ
РЕГИСТРАЦИИ, КАДАСТРА И КАРТОГРАФИИ
Действителен: с 02.08.2024 по 26.10.2025

полное наименование должности

инициалы, фамилия

Земельный участок			
вид объекта недвижимости			
Лист № 12 раздела 1	Всего листов раздела 1: 12	Всего разделов: 8	Всего листов выписки: 451
25.09.2025г. № КУВИ-001/2025-179992740			
Кадастровый номер:		78:15:0000000:1825	
		<p>кодекса Российской Федерации; срок действия: с 18.02.2025; реквизиты документа-основания: постановление Правительства РФ «О порядке установления охранных зон объектов электросетевого хозяйства и особых условий использования земельных участков, расположенных в границах таких зон» от 24.02.2009 № 160 выдан: Правительство Российской Федерации. вид ограничения (обременения): ограничения прав на земельный участок, предусмотренные статьей 56 Земельного кодекса Российской Федерации; срок действия: с 19.02.2025; реквизиты документа-основания: постановление Правительства РФ «О порядке установления охранных зон объектов электросетевого хозяйства и особых условий использования земельных участков, расположенных в границах таких зон» от 24.02.2009 № 160 выдан: Правительство Российской Федерации. вид ограничения (обременения): ограничения прав на земельный участок, предусмотренные статьей 56 Земельного кодекса Российской Федерации; срок действия: с 02.09.2025; реквизиты документа-основания: приказ об установлении приаэродромной территории аэродрома гражданской авиации Санкт-Петербург (Пулково) от 24.12.2024 № 1161-П выдан: Федеральное агентство воздушного транспорта (Росавиация). вид ограничения (обременения): ограничения прав на земельный участок, предусмотренные статьей 56 Земельного кодекса Российской Федерации; срок действия: с 04.09.2025; реквизиты документа-основания: приказ об установлении приаэродромной территории аэродрома гражданской авиации Санкт-Петербург (Пулково) от 24.12.2024 № 1161-П выдан: Федеральное агентство воздушного транспорта (Росавиация).</p>	
Получатель выписки:		<p>Переверзев Вадим Леонидович, действующий(ая) на основании документа "" от имени заявителя ОБЩЕСТВО С ОГРАНИЧЕННОЙ ОТВЕТСТВЕННОСТЬЮ "ИНСТИТУТ ТЕПЛОЭНЕРГЕТИКИ", 7839134583</p>	

полное наименование должности		ДОКУМЕНТ ПОДПИСАН ЭЛЕКТРОННОЙ ПОДПИСЬЮ	инициалы, фамилия
	Сертификат: 009F0BDC181A023B64597F1E2579BEFB50 Владелец: ФЕДЕРАЛЬНАЯ СЛУЖБА ГОСУДАРСТВЕННОЙ РЕГИСТРАЦИИ, КАДАСТРА И КАРТОГРАФИИ Действителен: с 02.08.2024 по 26.10.2025		

Выписка из Единого государственного реестра недвижимости об объекте недвижимости
Сведения о зарегистрированных правах

Земельный участок			
вид объекта недвижимости			
Лист № 1 раздела 2	Всего листов раздела 2: 2	Всего разделов: 8	Всего листов выписки: 451
25.09.2025г. № КУВИ-001/2025-179992740			
Кадастровый номер:		78:15:0000000:1825	
1	Правообладатель (правообладатели):	1.1	Санкт-Петербург
	Сведения о возможности предоставления третьим лицам персональных данных физического лица:	1.1.1	данные отсутствуют
2	Вид, номер, дата и время государственной регистрации права:	2.1	Собственность 78:15:0000000:1825-78/011/2023-1 12.06.2023 06:21:30
3	Сведения об осуществлении государственной регистрации сделки, права без необходимого в силу закона согласия третьего лица, органа:	3.1	данные отсутствуют
4	Ограничение прав и обременение объекта недвижимости:	не зарегистрировано	
5	Договоры участия в долевом строительстве:	не зарегистрировано	
6	Заявленные в судебном порядке права требования:	данные отсутствуют	
7	Сведения о возможности предоставления третьим лицам персональных данных физического лица	данные отсутствуют	
8	Сведения о возражении в отношении зарегистрированного права:	данные отсутствуют	
9	Сведения о наличии решения об изъятии объекта недвижимости для государственных и муниципальных нужд:	данные отсутствуют	
10	Сведения о невозможности государственной регистрации без личного участия правообладателя или его законного представителя:	данные отсутствуют	
11	Правопритязания и сведения о наличии поступивших, но не рассмотренных заявлений о проведении государственной регистрации права (перехода, прекращения права), ограничения права или обременения объекта недвижимости, сделки в отношении объекта недвижимости:	отсутствуют	



ДОКУМЕНТ ПОДПИСАН
ЭЛЕКТРОННОЙ ПОДПИСЬЮ


Сертификат: 009F0BDC181A023B64597F1E2579BEFB50

Владелец: ФЕДЕРАЛЬНАЯ СЛУЖБА ГОСУДАРСТВЕННОЙ
РЕГИСТРАЦИИ, КАДАСТРА И КАРТОГРАФИИ
Действителен: с 02.08.2024 по 26.10.2025

полное наименование должности

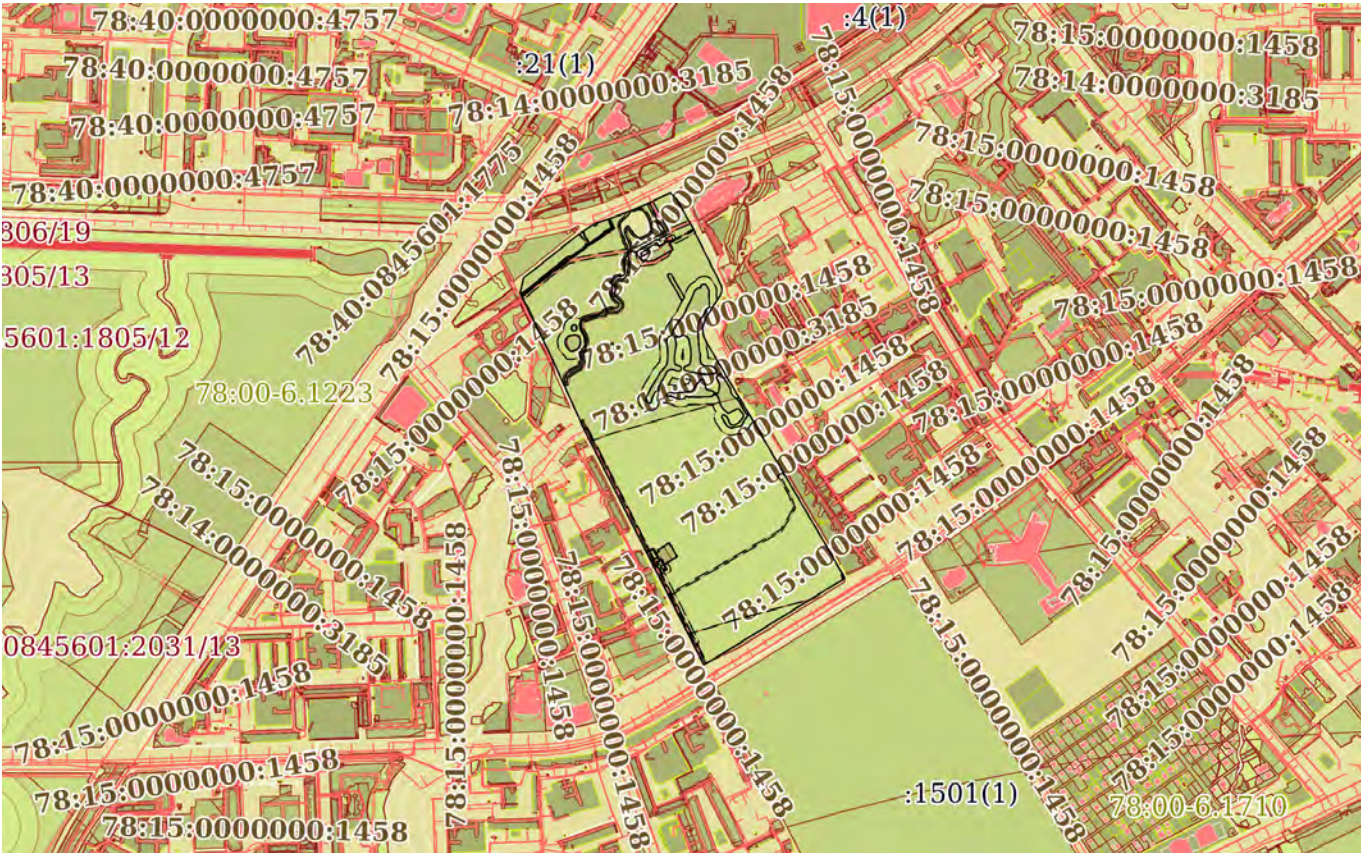
инициалы, фамилия


Земельный участок			
вид объекта недвижимости			
Лист № 2 раздела 2	Всего листов раздела 2: 2	Всего разделов: 8	Всего листов выписки: 451
25.09.2025г. № КУВИ-001/2025-179992740			
Кадастровый номер:		78:15:0000000:1825	
11	Сведения о невозможности государственной регистрации перехода, прекращения, ограничения права на земельный участок из земель сельскохозяйственного назначения:	данные отсутствуют	

полное наименование должности	 ДОКУМЕНТ ПОДПИСАН ЭЛЕКТРОННОЙ ПОДПИСЬЮ Сертификат: 009F0BDC181A023B64597F1E2579BEFB50 Владелец: ФЕДЕРАЛЬНАЯ СЛУЖБА ГОСУДАРСТВЕННОЙ РЕГИСТРАЦИИ, КАДАСТРА И КАРТОГРАФИИ Действителен: с 02.08.2024 по 26.10.2025	инициалы, фамилия

Выписка из Единого государственного реестра недвижимости об объекте недвижимости
Описание местоположения земельного участка

Земельный участок			
вид объекта недвижимости			
Лист № 1 раздела 3	Всего листов раздела 3: 1	Всего разделов: 8	Всего листов выписки: 451
25.09.2025г. № КУВИ-001/2025-179992740			
Кадастровый номер:		78:15:0000000:1825	


План (чертеж, схема) земельного участка	
	
Масштаб 1:20000	Условные обозначения:

		ДОКУМЕНТ ПОДПИСАН ЭЛЕКТРОННОЙ ПОДПИСЬЮ	
Сертификат: 009F0BDC181A023B64597F1E2579BEFB50			
Владелец: ФЕДЕРАЛЬНАЯ СЛУЖБА ГОСУДАРСТВЕННОЙ РЕГИСТРАЦИИ, КАДАСТРА И КАРТОГРАФИИ			
Действителен: с 02.08.2024 по 26.10.2025			
полное наименование должности		инициалы, фамилия	

Выписка из Единого государственного реестра недвижимости об объекте недвижимости
Описание местоположения земельного участка

Земельный участок			
вид объекта недвижимости			
Лист № 1 раздела 3.1	Всего листов раздела 3.1: 35	Всего разделов: 8	Всего листов выписки: 451
25.09.2025г. № КУВИ-001/2025-179992740			
Кадастровый номер:		78:15:0000000:1825	

Описание местоположения границ земельного участка							
№ п/п	Номер точки		Дирекционный угол	Горизонтальное проложение, м	Описание закрепления на местности	Кадастровые номера смежных участков	Сведения об адресах правообладателей смежных земельных участков
	начальная	конечная					
1	2	3	4	5	6	7	8
1	1.1.1	1.1.2	135°18.0`	24.32	данные отсутствуют	данные отсутствуют	данные отсутствуют
2	1.1.2	1.1.3	150°21.2`	81.43	данные отсутствуют	данные отсутствуют	данные отсутствуют
3	1.1.3	1.1.4	153°38.7`	109.7	данные отсутствуют	данные отсутствуют	данные отсутствуют
4	1.1.4	1.1.5	153°42.0`	8.69	данные отсутствуют	данные отсутствуют	данные отсутствуют
5	1.1.5	1.1.6	241°53.2`	0.83	данные отсутствуют	данные отсутствуют	данные отсутствуют
6	1.1.6	1.1.7	151°35.5`	11.54	данные отсутствуют	данные отсутствуют	данные отсутствуют
7	1.1.7	1.1.8	64°3.5`	0.41	данные отсутствуют	данные отсутствуют	данные отсутствуют
8	1.1.8	1.1.9	153°41.0`	47.32	данные отсутствуют	данные отсутствуют	данные отсутствуют
9	1.1.9	1.1.10	157°40.9`	1.03	данные отсутствуют	данные отсутствуют	данные отсутствуют
10	1.1.10	1.1.11	161°26.2`	2.83	данные отсутствуют	данные отсутствуют	данные отсутствуют
11	1.1.11	1.1.12	165°54.2`	2.3	данные отсутствуют	данные отсутствуют	данные отсутствуют
12	1.1.12	1.1.13	170°46.9`	2.31	данные отсутствуют	данные отсутствуют	данные отсутствуют
13	1.1.13	1.1.14	179°5.9`	2.54	данные отсутствуют	данные отсутствуют	данные отсутствуют
14	1.1.14	1.1.15	170°53.6`	1.33	данные отсутствуют	данные отсутствуют	данные отсутствуют
15	1.1.15	1.1.16	181°29.3`	1.54	данные отсутствуют	данные отсутствуют	данные отсутствуют
16	1.1.16	1.1.17	184°29.1`	1.53	данные отсутствуют	данные отсутствуют	данные отсутствуют
17	1.1.17	1.1.18	187°48.9`	1.54	данные отсутствуют	данные отсутствуют	данные отсутствуют
18	1.1.18	1.1.19	191°12.8`	2.31	данные отсутствуют	данные отсутствуют	данные отсутствуют
19	1.1.19	1.1.20	195°32.2`	2.31	данные отсутствуют	данные отсутствуют	данные отсутствуют
20	1.1.20	1.1.21	200°37.3`	3.07	данные отсутствуют	данные отсутствуют	данные отсутствуют
21	1.1.21	1.1.22	205°34.3`	2.06	данные отсутствуют	данные отсутствуют	данные отсутствуют
22	1.1.22	1.1.23	210°9.6`	2.57	данные отсутствуют	данные отсутствуют	данные отсутствуют

полное наименование должности	 ДОКУМЕНТ ПОДПИСАН ЭЛЕКТРОННОЙ ПОДПИСЬЮ Сертификат: 009F0BDC181A023B64597F1E2579BEFB50 Владелец: ФЕДЕРАЛЬНАЯ СЛУЖБА ГОСУДАРСТВЕННОЙ РЕГИСТРАЦИИ, КАДАСТРА И КАРТОГРАФИИ Действителен: с 02.08.2024 по 26.10.2025	инициалы, фамилия

Земельный участок			
вид объекта недвижимости			

Лист № 2 раздела 3.1	Всего листов раздела 3.1: 35	Всего разделов: 8	Всего листов выписки: 451
----------------------	------------------------------	-------------------	---------------------------

25.09.2025г. № КУВИ-001/2025-179992740

Кадастровый номер:	78:15:0000000:1825
--------------------	--------------------

1	2	3	4	5	6	7	8
23	1.1.23	1.1.24	212°29.9'	66.63	данные отсутствуют	данные отсутствуют	данные отсутствуют
24	1.1.24	1.1.25	209°57.6'	6.27	данные отсутствуют	данные отсутствуют	данные отсутствуют
25	1.1.25	1.1.26	197°50.0'	27.13	данные отсутствуют	данные отсутствуют	данные отсутствуют
26	1.1.26	1.1.27	172°40.6'	20.87	данные отсутствуют	данные отсутствуют	данные отсутствуют
27	1.1.27	1.1.28	159°33.1'	12.42	данные отсутствуют	данные отсутствуют	данные отсутствуют
28	1.1.28	1.1.29	145°46.7'	3.59	данные отсутствуют	данные отсутствуют	данные отсутствуют
29	1.1.29	1.1.30	149°44.3'	116.88	данные отсутствуют	данные отсутствуют	данные отсутствуют
30	1.1.30	1.1.31	149°8.3'	136.11	данные отсутствуют	данные отсутствуют	данные отсутствуют
31	1.1.31	1.1.32	150°10.1'	9.89	данные отсутствуют	данные отсутствуют	данные отсутствуют
32	1.1.32	1.1.33	149°34.4'	336.35	данные отсутствуют	данные отсутствуют	данные отсутствуют
33	1.1.33	1.1.34	150°9.0'	137.36	данные отсутствуют	данные отсутствуют	данные отсутствуют
34	1.1.34	1.1.35	238°16.6'	385.14	данные отсутствуют	78:15:0843303:19(1)	данные отсутствуют
35	1.1.35	1.1.36	239°25.4'	39.26	данные отсутствуют	78:15:0843303:19(1)	данные отсутствуют
36	1.1.36	1.1.37	239°25.2'	19.22	данные отсутствуют	данные отсутствуют	данные отсутствуют
37	1.1.37	1.1.38	332°57.5'	3.76	данные отсутствуют	данные отсутствуют	данные отсутствуют
38	1.1.38	1.1.39	333°1.3'	33.53	данные отсутствуют	данные отсутствуют	данные отсутствуют
39	1.1.39	1.1.40	333°26.1'	6.78	данные отсутствуют	данные отсутствуют	данные отсутствуют
40	1.1.40	1.1.41	333°1.7'	151.12	данные отсутствуют	данные отсутствуют	данные отсутствуют
41	1.1.41	1.1.42	333°2.8'	8.58	данные отсутствуют	данные отсутствуют	данные отсутствуют
42	1.1.42	1.1.43	333°15.9'	34.63	данные отсутствуют	данные отсутствуют	данные отсутствуют
43	1.1.43	1.1.44	329°59.3'	1.86	данные отсутствуют	данные отсутствуют	данные отсутствуют
44	1.1.44	1.1.45	333°1.5'	31.9	данные отсутствуют	данные отсутствуют	данные отсутствуют
45	1.1.45	1.1.46	332°34.6'	5.67	данные отсутствуют	данные отсутствуют	данные отсутствуют
46	1.1.46	1.1.47	333°6.7'	22.18	данные отсутствуют	данные отсутствуют	данные отсутствуют
47	1.1.47	1.1.48	332°56.0'	2.04	данные отсутствуют	данные отсутствуют	данные отсутствуют
48	1.1.48	1.1.49	332°57.1'	42.88	данные отсутствуют	данные отсутствуют	данные отсутствуют
49	1.1.49	1.1.50	333°19.7'	4.79	данные отсутствуют	данные отсутствуют	данные отсутствуют
50	1.1.50	1.1.51	333°6.8'	63.64	данные отсутствуют	данные отсутствуют	данные отсутствуют
51	1.1.51	1.1.52	332°40.1'	3.68	данные отсутствуют	данные отсутствуют	данные отсутствуют



ДОКУМЕНТ ПОДПИСАН
ЭЛЕКТРОННОЙ ПОДПИСЬЮ

Сертификат: 009F0BDC181A023B64597F1E2579BEFB50

Владелец: ФЕДЕРАЛЬНАЯ СЛУЖБА ГОСУДАРСТВЕННОЙ

РЕГИСТРАЦИИ, КАДАСТРА И КАРТОГРАФИИ

Действителен: с 02.08.2024 по 26.10.2025

полное наименование должности

инициалы, фамилия

Земельный участок			
вид объекта недвижимости			

Лист № 3 раздела 3.1	Всего листов раздела 3.1: 35	Всего разделов: 8	Всего листов выписки: 451
----------------------	------------------------------	-------------------	---------------------------

25.09.2025г. № КУВИ-001/2025-179992740

Кадастровый номер: 78:15:0000000:1825

1	2	3	4	5	6	7	8
52	1.1.52	1.1.53	333°2.1'	97.5	данные отсутствуют	данные отсутствуют	данные отсутствуют
53	1.1.53	1.1.54	333°1.4'	6.22	данные отсутствуют	данные отсутствуют	данные отсутствуют
54	1.1.54	1.1.55	333°8.9'	126.44	данные отсутствуют	данные отсутствуют	данные отсутствуют
55	1.1.55	1.1.56	333°9.4'	8.26	данные отсутствуют	данные отсутствуют	данные отсутствуют
56	1.1.56	1.1.57	333°6.1'	10.76	данные отсутствуют	данные отсутствуют	данные отсутствуют
57	1.1.57	1.1.58	332°52.6'	39.92	данные отсутствуют	данные отсутствуют	данные отсутствуют
58	1.1.58	1.1.59	335°36.4'	203.09	данные отсутствуют	данные отсутствуют	данные отсутствуют
59	1.1.59	1.1.60	335°36.6'	24.63	данные отсутствуют	78:15:0843203:4011(1)	данные отсутствуют
60	1.1.60	1.1.61	333°46.0'	161.48	данные отсутствуют	78:15:0843203:4011(1)	данные отсутствуют
61	1.1.61	1.1.62	339°45.6'	5.72	данные отсутствуют	78:15:0843203:4011(1)	данные отсутствуют
62	1.1.62	1.1.63	339°14.3'	6.86	данные отсутствуют	78:15:0843203:1021(1)	данные отсутствуют
63	1.1.63	1.1.64	322°13.7'	2.42	данные отсутствуют	78:15:0843203:1021(1)	данные отсутствуют
64	1.1.64	1.1.65	300°57.8'	1.05	данные отсутствуют	78:15:0843203:1021(1)	данные отсутствуют
65	1.1.65	1.1.66	12°18.5'	41.89	данные отсутствуют	данные отсутствуют	данные отсутствуют
66	1.1.66	1.1.67	51°30.9'	183.72	данные отсутствуют	данные отсутствуют	данные отсутствуют
67	1.1.67	1.1.68	56°10.1'	57.35	данные отсутствуют	данные отсутствуют	данные отсутствуют
68	1.1.68	1.1.69	71°12.5'	66.65	данные отсутствуют	данные отсутствуют	данные отсутствуют
69	1.1.69	1.1.70	68°53.8'	33.5	данные отсутствуют	данные отсутствуют	данные отсутствуют
70	1.1.70	1.1.71	68°26.4'	2.2	данные отсутствуют	данные отсутствуют	данные отсутствуют
71	1.1.71	1.1.72	199°26.8'	5.2	данные отсутствуют	данные отсутствуют	данные отсутствуют
72	1.1.72	1.1.73	212°0.3'	3.87	данные отсутствуют	данные отсутствуют	данные отсутствуют
73	1.1.73	1.1.74	225°8.6'	11.31	данные отсутствуют	данные отсутствуют	данные отсутствуют
74	1.1.74	1.1.75	228°26.8'	11.76	данные отсутствуют	данные отсутствуют	данные отсутствуют
75	1.1.75	1.1.76	227°13.6'	5.64	данные отсутствуют	данные отсутствуют	данные отсутствуют
76	1.1.76	1.1.77	219°8.3'	1.87	данные отсутствуют	данные отсутствуют	данные отсутствуют
77	1.1.77	1.1.78	213°38.0'	2.76	данные отсутствуют	данные отсутствуют	данные отсутствуют
78	1.1.78	1.1.79	201°58.3'	3.74	данные отсутствуют	данные отсутствуют	данные отсутствуют
79	1.1.79	1.1.80	188°58.9'	3.72	данные отсутствуют	данные отсутствуют	данные отсутствуют
80	1.1.80	1.1.81	178°16.0'	6.94	данные отсутствуют	данные отсутствуют	данные отсутствуют



ДОКУМЕНТ ПОДПИСАН
ЭЛЕКТРОННОЙ ПОДПИСЬЮ

Сертификат: 009F0BDC181A023B64597F1E2579BEFB50

Владелец: ФЕДЕРАЛЬНАЯ СЛУЖБА ГОСУДАРСТВЕННОЙ

РЕГИСТРАЦИИ, КАДАСТРА И КАРТОГРАФИИ

Действителен: с 02.08.2024 по 26.10.2025

полное наименование должности

инициалы, фамилия

Земельный участок			
вид объекта недвижимости			

Лист № 4 раздела 3.1	Всего листов раздела 3.1: 35	Всего разделов: 8	Всего листов выписки: 451
----------------------	------------------------------	-------------------	---------------------------

25.09.2025г. № КУВИ-001/2025-179992740

Кадастровый номер: 78:15:0000000:1825

1	2	3	4	5	6	7	8
81	1.1.81	1.1.82	165°20.0'	11.26	данные отсутствуют	данные отсутствуют	данные отсутствуют
82	1.1.82	1.1.83	154°23.9'	5.32	данные отсутствуют	данные отсутствуют	данные отсутствуют
83	1.1.83	1.1.84	153°11.4'	15.7	данные отсутствуют	данные отсутствуют	данные отсутствуют
84	1.1.84	1.1.85	181°15.5'	6.83	данные отсутствуют	данные отсутствуют	данные отсутствуют
85	1.1.85	1.1.86	161°23.4'	2.07	данные отсутствуют	данные отсутствуют	данные отсутствуют
86	1.1.86	1.1.87	140°11.2'	8.68	данные отсутствуют	данные отсутствуют	данные отсутствуют
87	1.1.87	1.1.88	170°56.1'	9.71	данные отсутствуют	данные отсутствуют	данные отсутствуют
88	1.1.88	1.1.89	165°22.7'	7.84	данные отсутствуют	данные отсутствуют	данные отсутствуют
89	1.1.89	1.1.90	183°48.8'	4.36	данные отсутствуют	данные отсутствуют	данные отсутствуют
90	1.1.90	1.1.91	199°8.8'	3.57	данные отсутствуют	данные отсутствуют	данные отсутствуют
91	1.1.91	1.1.92	220°50.3'	5.26	данные отсутствуют	данные отсутствуют	данные отсутствуют
92	1.1.92	1.1.93	192°41.2'	16.16	данные отсутствуют	данные отсутствуют	данные отсутствуют
93	1.1.93	1.1.94	182°34.9'	11.54	данные отсутствуют	данные отсутствуют	данные отсутствуют
94	1.1.94	1.1.95	180°55.1'	23.71	данные отсутствуют	данные отсутствуют	данные отсутствуют
95	1.1.95	1.1.96	225°0.0'	5.56	данные отсутствуют	данные отсутствуют	данные отсутствуют
96	1.1.96	1.1.97	257°27.7'	6.68	данные отсутствуют	данные отсутствуют	данные отсутствуют
97	1.1.97	1.1.98	260°55.0'	5.95	данные отсутствуют	данные отсутствуют	данные отсутствуют
98	1.1.98	1.1.99	269°49.8'	3.37	данные отсутствуют	данные отсутствуют	данные отсутствуют
99	1.1.99	1.1.100	250°12.1'	2.66	данные отсутствуют	данные отсутствуют	данные отсутствуют
100	1.1.100	1.1.101	236°38.6'	3.33	данные отсутствуют	данные отсутствуют	данные отсутствуют
101	1.1.101	1.1.102	215°54.1'	14.8	данные отсутствуют	данные отсутствуют	данные отсутствуют
102	1.1.102	1.1.103	190°53.5'	4.02	данные отсутствуют	данные отсутствуют	данные отсутствуют
103	1.1.103	1.1.104	175°59.0'	3.57	данные отсутствуют	данные отсутствуют	данные отсутствуют
104	1.1.104	1.1.105	168°29.8'	6.37	данные отсутствуют	данные отсутствуют	данные отсутствуют
105	1.1.105	1.1.106	181°4.7'	6.37	данные отсутствуют	данные отсутствуют	данные отсутствуют
106	1.1.106	1.1.107	192°13.6'	6.37	данные отсутствуют	данные отсутствуют	данные отсутствуют
107	1.1.107	1.1.108	180°0.0'	5.48	данные отсутствуют	данные отсутствуют	данные отсутствуют
108	1.1.108	1.1.109	172°38.6'	3.98	данные отсутствуют	данные отсутствуют	данные отсутствуют
109	1.1.109	1.1.110	157°1.9'	4.56	данные отсутствуют	данные отсутствуют	данные отсутствуют



ДОКУМЕНТ ПОДПИСАН
ЭЛЕКТРОННОЙ ПОДПИСЬЮ

Сертификат: 009F0BDC181A023B64597F1E2579BEFB50

Владелец: ФЕДЕРАЛЬНАЯ СЛУЖБА ГОСУДАРСТВЕННОЙ
РЕГИСТРАЦИИ, КАДАСТРА И КАРТОГРАФИИ
Действителен: с 02.08.2024 по 26.10.2025

полное наименование должности

инициалы, фамилия

Земельный участок			
вид объекта недвижимости			

Лист № 5 раздела 3.1	Всего листов раздела 3.1: 35	Всего разделов: 8	Всего листов выписки: 451
----------------------	------------------------------	-------------------	---------------------------

25.09.2025г. № КУВИ-001/2025-179992740

Кадастровый номер: 78:15:0000000:1825

1	2	3	4	5	6	7	8
110	1.1.110	1.1.111	141°8.5'	5.88	данные отсутствуют	данные отсутствуют	данные отсутствуют
111	1.1.111	1.1.112	133°31.8'	14.05	данные отсутствуют	данные отсутствуют	данные отсутствуют
112	1.1.112	1.1.113	129°49.8'	2.98	данные отсутствуют	данные отсутствуют	данные отсутствуют
113	1.1.113	1.1.114	162°10.9'	2.94	данные отсутствуют	данные отсутствуют	данные отсутствуют
114	1.1.114	1.1.115	177°12.4'	2.46	данные отсутствуют	данные отсутствуют	данные отсутствуют
115	1.1.115	1.1.116	199°10.7'	4.87	данные отсутствуют	данные отсутствуют	данные отсутствуют
116	1.1.116	1.1.117	218°49.8'	2.63	данные отсутствуют	данные отсутствуют	данные отсутствуют
117	1.1.117	1.1.118	231°10.2'	2.63	данные отсутствуют	данные отсутствуют	данные отсутствуют
118	1.1.118	1.1.119	253°51.8'	4.97	данные отсутствуют	данные отсутствуют	данные отсутствуют
119	1.1.119	1.1.120	264°47.4'	16.96	данные отсутствуют	данные отсутствуют	данные отсутствуют
120	1.1.120	1.1.121	250°35.2'	9.27	данные отсутствуют	данные отсутствуют	данные отсутствуют
121	1.1.121	1.1.122	236°32.1'	4.24	данные отсутствуют	данные отсутствуют	данные отсутствуют
122	1.1.122	1.1.123	229°34.3'	5.06	данные отсутствуют	данные отсутствуют	данные отсутствуют
123	1.1.123	1.1.124	236°31.2'	4.53	данные отсутствуют	данные отсутствуют	данные отсутствуют
124	1.1.124	1.1.125	259°56.1'	4.06	данные отсутствуют	данные отсутствуют	данные отсутствуют
125	1.1.125	1.1.126	270°41.2'	5.85	данные отсутствуют	данные отсутствуют	данные отсутствуют
126	1.1.126	1.1.127	261°50.8'	3.53	данные отсутствуют	данные отсутствуют	данные отсутствуют
127	1.1.127	1.1.128	251°4.2'	8.79	данные отсутствуют	данные отсутствуют	данные отсутствуют
128	1.1.128	1.1.129	242°8.8'	5.56	данные отсутствуют	данные отсутствуют	данные отсутствуют
129	1.1.129	1.1.130	252°19.6'	4.28	данные отсутствуют	данные отсутствуют	данные отсутствуют
130	1.1.130	1.1.131	255°59.1'	13.38	данные отсутствуют	данные отсутствуют	данные отсутствуют
131	1.1.131	1.1.132	246°29.6'	5.37	данные отсутствуют	данные отсутствуют	данные отсутствуют
132	1.1.132	1.1.133	237°37.6'	3.62	данные отсутствуют	данные отсутствуют	данные отсутствуют
133	1.1.133	1.1.134	227°17.0'	4.79	данные отсутствуют	данные отсутствуют	данные отсутствуют
134	1.1.134	1.1.135	207°11.7'	4.07	данные отсутствуют	данные отсутствуют	данные отсутствуют
135	1.1.135	1.1.136	201°42.4'	4.49	данные отсутствуют	данные отсутствуют	данные отсутствуют
136	1.1.136	1.1.137	184°44.8'	5.68	данные отсутствуют	данные отсутствуют	данные отсутствуют
137	1.1.137	1.1.138	172°34.9'	3.64	данные отсутствуют	данные отсутствуют	данные отсутствуют
138	1.1.138	1.1.139	165°51.4'	9.09	данные отсутствуют	данные отсутствуют	данные отсутствуют



ДОКУМЕНТ ПОДПИСАН
ЭЛЕКТРОННОЙ ПОДПИСЬЮ

Сертификат: 009F0BDC181A023B64597F1E2579BEFB50

Владелец: ФЕДЕРАЛЬНАЯ СЛУЖБА ГОСУДАРСТВЕННОЙ

РЕГИСТРАЦИИ, КАДАСТРА И КАРТОГРАФИИ

Действителен: с 02.08.2024 по 26.10.2025

полное наименование должности

инициалы, фамилия

Земельный участок			
вид объекта недвижимости			

Лист № 6 раздела 3.1	Всего листов раздела 3.1: 35	Всего разделов: 8	Всего листов выписки: 451
----------------------	------------------------------	-------------------	---------------------------

25.09.2025г. № КУВИ-001/2025-179992740

Кадастровый номер: 78:15:0000000:1825

1	2	3	4	5	6	7	8
139	1.1.139	1.1.140	149°27.3`	13.14	данные отсутствуют	данные отсутствуют	данные отсутствуют
140	1.1.140	1.1.141	155°34.2`	3.36	данные отсутствуют	данные отсутствуют	данные отсутствуют
141	1.1.141	1.1.142	153°34.3`	1.86	данные отсутствуют	данные отсутствуют	данные отсутствуют
142	1.1.142	1.1.143	170°38.2`	8.54	данные отсутствуют	данные отсутствуют	данные отсутствуют
143	1.1.143	1.1.144	173°15.3`	13.45	данные отсутствуют	данные отсутствуют	данные отсутствуют
144	1.1.144	1.1.145	193°27.9`	4.38	данные отсутствуют	данные отсутствуют	данные отсутствуют
145	1.1.145	1.1.146	208°38.5`	4.44	данные отсутствуют	данные отсутствуют	данные отсутствуют
146	1.1.146	1.1.147	220°32.5`	9.28	данные отсутствуют	данные отсутствуют	данные отсутствуют
147	1.1.147	1.1.148	210°52.0`	5.07	данные отсутствуют	данные отсутствуют	данные отсутствуют
148	1.1.148	1.1.149	194°1.2`	8.42	данные отсутствуют	данные отсутствуют	данные отсутствуют
149	1.1.149	1.1.150	175°27.1`	7.06	данные отсутствуют	данные отсутствуют	данные отсутствуют
150	1.1.150	1.1.151	160°47.6`	4.23	данные отсутствуют	данные отсутствуют	данные отсутствуют
151	1.1.151	1.1.152	175°45.8`	6.23	данные отсутствуют	данные отсутствуют	данные отсутствуют
152	1.1.152	1.1.153	180°0.0`	10.76	данные отсутствуют	данные отсутствуют	данные отсутствуют
153	1.1.153	1.1.154	212°20.3`	3.29	данные отсутствуют	данные отсутствуют	данные отсутствуют
154	1.1.154	1.1.155	235°30.4`	5.74	данные отсутствуют	данные отсутствуют	данные отсутствуют
155	1.1.155	1.1.156	246°42.8`	9.38	данные отсутствуют	данные отсутствуют	данные отсутствуют
156	1.1.156	1.1.157	239°44.0`	22.44	данные отсутствуют	данные отсутствуют	данные отсутствуют
157	1.1.157	1.1.158	229°27.4`	4.28	данные отсутствуют	данные отсутствуют	данные отсутствуют
158	1.1.158	1.1.159	204°27.3`	4.37	данные отсутствуют	данные отсутствуют	данные отсутствуют
159	1.1.159	1.1.160	196°46.1`	13.48	данные отсутствуют	данные отсутствуют	данные отсутствуют
160	1.1.160	1.1.161	180°55.3`	3.11	данные отсутствуют	данные отсутствуют	данные отсутствуют
161	1.1.161	1.1.162	153°55.3`	3.16	данные отсутствуют	данные отсутствуют	данные отсутствуют
162	1.1.162	1.1.163	145°11.6`	3.28	данные отсутствуют	данные отсутствуют	данные отсутствуют
163	1.1.163	1.1.164	117°26.0`	1.48	данные отсутствуют	данные отсутствуют	данные отсутствуют
164	1.1.164	1.1.165	85°49.8`	0.96	данные отсутствуют	данные отсутствуют	данные отсутствуют
165	1.1.165	1.1.166	36°9.5`	0.64	данные отсутствуют	данные отсутствуют	данные отсутствуют
166	1.1.166	1.1.167	6°24.7`	13.43	данные отсутствуют	данные отсутствуют	данные отсутствуют
167	1.1.167	1.1.168	14°5.1`	2.88	данные отсутствуют	данные отсутствуют	данные отсутствуют



ДОКУМЕНТ ПОДПИСАН
ЭЛЕКТРОННОЙ ПОДПИСЬЮ

Сертификат: 009F0BDC181A023B64597F1E2579BEFB50

Владелец: ФЕДЕРАЛЬНАЯ СЛУЖБА ГОСУДАРСТВЕННОЙ
РЕГИСТРАЦИИ, КАДАСТРА И КАРТОГРАФИИ
Действителен: с 02.08.2024 по 26.10.2025

полное наименование должности

инициалы, фамилия

Земельный участок			
вид объекта недвижимости			

Лист № 7 раздела 3.1	Всего листов раздела 3.1: 35	Всего разделов: 8	Всего листов выписки: 451
----------------------	------------------------------	-------------------	---------------------------

25.09.2025г. № КУВИ-001/2025-179992740

Кадастровый номер: 78:15:0000000:1825

1	2	3	4	5	6	7	8
168	1.1.168	1.1.169	22°20.7'	3.52	данные отсутствуют	данные отсутствуют	данные отсутствуют
169	1.1.169	1.1.170	47°20.9'	6.21	данные отсутствуют	данные отсутствуют	данные отсутствуют
170	1.1.170	1.1.171	55°22.6'	5.61	данные отсутствуют	данные отсутствуют	данные отсутствуют
171	1.1.171	1.1.172	57°25.6'	8.12	данные отсутствуют	данные отсутствуют	данные отсутствуют
172	1.1.172	1.1.173	64°45.2'	13.22	данные отсутствуют	данные отсутствуют	данные отсутствуют
173	1.1.173	1.1.174	62°53.3'	2.35	данные отсутствуют	данные отсутствуют	данные отсутствуют
174	1.1.174	1.1.175	58°2.5'	3.95	данные отсутствуют	данные отсутствуют	данные отсутствуют
175	1.1.175	1.1.176	46°52.6'	3.67	данные отсутствуют	данные отсутствуют	данные отсутствуют
176	1.1.176	1.1.177	33°47.8'	4.51	данные отсутствуют	данные отсутствуют	данные отсутствуют
177	1.1.177	1.1.178	19°10.1'	4.2	данные отсутствуют	данные отсутствуют	данные отсутствуют
178	1.1.178	1.1.179	8°27.8'	3.4	данные отсутствуют	данные отсутствуют	данные отсутствуют
179	1.1.179	1.1.180	0°0.0'	4.13	данные отсутствуют	данные отсутствуют	данные отсутствуют
180	1.1.180	1.1.181	347°21.5'	15.85	данные отсутствуют	данные отсутствуют	данные отсутствуют
181	1.1.181	1.1.182	2°14.8'	4.08	данные отсутствуют	данные отсутствуют	данные отсутствуют
182	1.1.182	1.1.183	12°52.5'	3.95	данные отсутствуют	данные отсутствуют	данные отсутствуют
183	1.1.183	1.1.184	25°53.3'	4.17	данные отсутствуют	данные отсутствуют	данные отсутствуют
184	1.1.184	1.1.185	37°16.1'	7.46	данные отсутствуют	данные отсутствуют	данные отсутствуют
185	1.1.185	1.1.186	32°23.4'	3.79	данные отсутствуют	данные отсутствуют	данные отсутствуют
186	1.1.186	1.1.187	20°13.5'	8.3	данные отсутствуют	данные отсутствуют	данные отсутствуют
187	1.1.187	1.1.188	5°11.2'	7.19	данные отсутствуют	данные отсутствуют	данные отсутствуют
188	1.1.188	1.1.189	354°25.4'	8.13	данные отсутствуют	данные отсутствуют	данные отсутствуют
189	1.1.189	1.1.190	347°53.5'	8.87	данные отсутствуют	данные отсутствуют	данные отсутствуют
190	1.1.190	1.1.191	334°43.4'	22.48	данные отсутствуют	данные отсутствуют	данные отсутствуют
191	1.1.191	1.1.192	345°13.7'	5.1	данные отсутствуют	данные отсутствуют	данные отсутствуют
192	1.1.192	1.1.193	351°34.7'	6.97	данные отсутствуют	данные отсутствуют	данные отсутствуют
193	1.1.193	1.1.194	1°1.6'	5.02	данные отсутствуют	данные отсутствуют	данные отсутствуют
194	1.1.194	1.1.195	30°25.7'	5.51	данные отсутствуют	данные отсутствуют	данные отсутствуют
195	1.1.195	1.1.196	53°9.4'	4.19	данные отсутствуют	данные отсутствуют	данные отсутствуют
196	1.1.196	1.1.197	78°27.2'	0.95	данные отсутствуют	данные отсутствуют	данные отсутствуют



ДОКУМЕНТ ПОДПИСАН
ЭЛЕКТРОННОЙ ПОДПИСЬЮ

Сертификат: 009F0BDC181A023B64597F1E2579BEFB50

Владелец: ФЕДЕРАЛЬНАЯ СЛУЖБА ГОСУДАРСТВЕННОЙ
РЕГИСТРАЦИИ, КАДАСТРА И КАРТОГРАФИИ
Действителен: с 02.08.2024 по 26.10.2025

полное наименование должности

инициалы, фамилия

Земельный участок			
вид объекта недвижимости			
Лист № 8 раздела 3.1	Всего листов раздела 3.1: 35	Всего разделов: 8	Всего листов выписки: 451

25.09.2025г. № КУВИ-001/2025-179992740

Кадастровый номер: 78:15:0000000:1825

1	2	3	4	5	6	7	8
197	1.1.197	1.1.198	141°12.6'	1.37	данные отсутствуют	данные отсутствуют	данные отсутствуют
198	1.1.198	1.1.199	92°23.2'	1.2	данные отсутствуют	данные отсутствуют	данные отсутствуют
199	1.1.199	1.1.200	77°14.0'	2.62	данные отсутствуют	данные отсутствуют	данные отсутствуют
200	1.1.200	1.1.201	68°27.4'	12.36	данные отсутствуют	данные отсутствуют	данные отсутствуют
201	1.1.201	1.1.202	70°19.9'	21.01	данные отсутствуют	данные отсутствуют	данные отсутствуют
202	1.1.202	1.1.203	36°52.2'	1.3	данные отсутствуют	данные отсутствуют	данные отсутствуют
203	1.1.203	1.1.204	68°11.9'	1.4	данные отсутствуют	данные отсутствуют	данные отсутствуют
204	1.1.204	1.1.205	102°10.3'	2.61	данные отсутствуют	данные отсутствуют	данные отсутствуют
205	1.1.205	1.1.206	119°58.9'	3	данные отсутствуют	данные отсутствуют	данные отсутствуют
206	1.1.206	1.1.207	101°2.8'	2.56	данные отсутствуют	данные отсутствуют	данные отсутствуют
207	1.1.207	1.1.208	83°16.7'	2.82	данные отсутствуют	данные отсутствуют	данные отсутствуют
208	1.1.208	1.1.209	72°3.4'	2.95	данные отсутствуют	данные отсутствуют	данные отсутствуют
209	1.1.209	1.1.210	64°32.2'	3.02	данные отсутствуют	данные отсутствуют	данные отсутствуют
210	1.1.210	1.1.211	46°4.4'	2.26	данные отсутствуют	данные отсутствуют	данные отсутствуют
211	1.1.211	1.1.212	37°29.6'	7.36	данные отсутствуют	данные отсутствуют	данные отсутствуют
212	1.1.212	1.1.213	54°6.5'	4.33	данные отсутствуют	данные отсутствуют	данные отсутствуют
213	1.1.213	1.1.214	87°28.4'	5.45	данные отсутствуют	данные отсутствуют	данные отсутствуют
214	1.1.214	1.1.215	90°57.8'	7.14	данные отсутствуют	данные отсутствуют	данные отсутствуют
215	1.1.215	1.1.216	92°9.4'	9.57	данные отсутствуют	данные отсутствуют	данные отсутствуют
216	1.1.216	1.1.217	73°33.5'	5.55	данные отсутствуют	данные отсутствуют	данные отсутствуют
217	1.1.217	1.1.218	66°16.4'	5.42	данные отсутствуют	данные отсутствуют	данные отсутствуют
218	1.1.218	1.1.219	42°17.7'	5.39	данные отсутствуют	данные отсутствуют	данные отсутствуют
219	1.1.219	1.1.220	23°42.9'	4.23	данные отсутствуют	данные отсутствуют	данные отсутствуют
220	1.1.220	1.1.221	6°8.8'	3.92	данные отсутствуют	данные отсутствуют	данные отсутствуют
221	1.1.221	1.1.222	356°58.9'	4.75	данные отсутствуют	данные отсутствуют	данные отсутствуют
222	1.1.222	1.1.223	336°18.4'	5.18	данные отсутствуют	данные отсутствуют	данные отсутствуют
223	1.1.223	1.1.224	320°1.3'	9.29	данные отсутствуют	данные отсутствуют	данные отсутствуют
224	1.1.224	1.1.225	313°4.7'	11.6	данные отсутствуют	данные отсутствуют	данные отсутствуют
225	1.1.225	1.1.226	326°57.0'	2.73	данные отсутствуют	данные отсутствуют	данные отсутствуют



ДОКУМЕНТ ПОДПИСАН
ЭЛЕКТРОННОЙ ПОДПИСЬЮ

Сертификат: 009F0BDC181A023B64597F1E2579BEFB50

Владелец: ФЕДЕРАЛЬНАЯ СЛУЖБА ГОСУДАРСТВЕННОЙ
РЕГИСТРАЦИИ, КАДАСТРА И КАРТОГРАФИИ
Действителен: с 02.08.2024 по 26.10.2025

полное наименование должности

инициалы, фамилия

Земельный участок			
вид объекта недвижимости			

Лист № 9 раздела 3.1	Всего листов раздела 3.1: 35	Всего разделов: 8	Всего листов выписки: 451
----------------------	------------------------------	-------------------	---------------------------

25.09.2025г. № КУВИ-001/2025-179992740

Кадастровый номер: 78:15:0000000:1825

1	2	3	4	5	6	7	8
226	1.1.226	1.1.227	345°19.7'	2.84	данные отсутствуют	данные отсутствуют	данные отсутствуют
227	1.1.227	1.1.228	1°26.0'	5.99	данные отсутствуют	данные отсутствуют	данные отсутствуют
228	1.1.228	1.1.229	11°13.8'	8.47	данные отсутствуют	данные отсутствуют	данные отсутствуют
229	1.1.229	1.1.230	343°27.0'	4.42	данные отсутствуют	данные отсутствуют	данные отсутствуют
230	1.1.230	1.1.231	336°32.9'	4.45	данные отсутствуют	данные отсутствуют	данные отсутствуют
231	1.1.231	1.1.232	357°23.8'	3.52	данные отсутствуют	данные отсутствуют	данные отсутствуют
232	1.1.232	1.1.233	17°45.3'	6.13	данные отсутствуют	данные отсутствуют	данные отсутствуют
233	1.1.233	1.1.234	30°59.3'	7.71	данные отсутствуют	данные отсутствуют	данные отсутствуют
234	1.1.234	1.1.235	60°12.8'	3.42	данные отсутствуют	данные отсутствуют	данные отсутствуют
235	1.1.235	1.1.236	76°44.8'	2.66	данные отсутствуют	данные отсутствуют	данные отсутствуют
236	1.1.236	1.1.237	92°6.6'	7.61	данные отсутствуют	данные отсутствуют	данные отсутствуют
237	1.1.237	1.1.238	77°56.4'	3.45	данные отсутствуют	данные отсутствуют	данные отсутствуют
238	1.1.238	1.1.239	64°57.2'	5.74	данные отсутствуют	данные отсутствуют	данные отсутствуют
239	1.1.239	1.1.240	44°30.5'	6.6	данные отсутствуют	данные отсутствуют	данные отсутствуют
240	1.1.240	1.1.241	24°12.7'	5.12	данные отсутствуют	данные отсутствуют	данные отсутствуют
241	1.1.241	1.1.242	7°12.6'	32.43	данные отсутствуют	данные отсутствуют	данные отсутствуют
242	1.1.242	1.1.243	2°51.6'	12.02	данные отсутствуют	данные отсутствуют	данные отсутствуют
243	1.1.243	1.1.244	335°2.3'	4.31	данные отсутствуют	данные отсутствуют	данные отсутствуют
244	1.1.244	1.1.245	6°15.1'	5.05	данные отсутствуют	данные отсутствуют	данные отсутствуют
245	1.1.245	1.1.246	15°22.6'	7.05	данные отсутствуют	данные отсутствуют	данные отсутствуют
246	1.1.246	1.1.247	11°15.9'	9.98	данные отсутствуют	данные отсутствуют	данные отсутствуют
247	1.1.247	1.1.248	9°2.9'	3.18	данные отсутствуют	данные отсутствуют	данные отсутствуют
248	1.1.248	1.1.249	352°33.7'	6.33	данные отсутствуют	данные отсутствуют	данные отсутствуют
249	1.1.249	1.1.250	352°28.9'	3.44	данные отсутствуют	данные отсутствуют	данные отсутствуют
250	1.1.250	1.1.251	338°11.4'	36.09	данные отсутствуют	данные отсутствуют	данные отсутствуют
251	1.1.251	1.1.252	356°53.6'	2.58	данные отсутствуют	данные отсутствуют	данные отсутствуют
252	1.1.252	1.1.253	7°26.5'	2.24	данные отсутствуют	данные отсутствуют	данные отсутствуют
253	1.1.253	1.1.254	33°23.6'	4.29	данные отсутствуют	данные отсутствуют	данные отсутствуют
254	1.1.254	1.1.255	37°3.1'	4.4	данные отсутствуют	данные отсутствуют	данные отсутствуют



ДОКУМЕНТ ПОДПИСАН
ЭЛЕКТРОННОЙ ПОДПИСЬЮ

Сертификат: 009F0BDC181A023B64597F1E2579BEFB50

Владелец: ФЕДЕРАЛЬНАЯ СЛУЖБА ГОСУДАРСТВЕННОЙ
РЕГИСТРАЦИИ, КАДАСТРА И КАРТОГРАФИИ
Действителен: с 02.08.2024 по 26.10.2025

полное наименование должности

инициалы, фамилия

Земельный участок			
вид объекта недвижимости			
Лист № 10 раздела 3.1	Всего листов раздела 3.1: 35	Всего разделов: 8	Всего листов выписки: 451

25.09.2025г. № КУВИ-001/2025-179992740

Кадастровый номер: 78:15:0000000:1825

1	2	3	4	5	6	7	8
255	1.1.255	1.1.256	40°51.8'	2.84	данные отсутствуют	данные отсутствуют	данные отсутствуют
256	1.1.256	1.1.257	64°41.9'	1.83	данные отсутствуют	данные отсутствуют	данные отсутствуют
257	1.1.257	1.1.258	117°8.7'	2.65	данные отсутствуют	данные отсутствуют	данные отсутствуют
258	1.1.258	1.1.259	144°2.9'	5.48	данные отсутствуют	данные отсутствуют	данные отсутствуют
259	1.1.259	1.1.260	152°45.2'	5.64	данные отсутствуют	данные отсутствуют	данные отсутствуют
260	1.1.260	1.1.261	138°3.9'	21.95	данные отсутствуют	данные отсутствуют	данные отсутствуют
261	1.1.261	1.1.262	132°46.8'	2.74	данные отсутствуют	данные отсутствуют	данные отсутствуют
262	1.1.262	1.1.263	125°1.7'	2.61	данные отсутствуют	данные отсутствуют	данные отсутствуют
263	1.1.263	1.1.264	114°17.6'	1.58	данные отсутствуют	данные отсутствуют	данные отсутствуют
264	1.1.264	1.1.265	85°33.4'	1.94	данные отсутствуют	данные отсутствуют	данные отсутствуют
265	1.1.265	1.1.266	86°34.6'	3.52	данные отсутствуют	данные отсутствуют	данные отсутствуют
266	1.1.266	1.1.267	75°9.8'	5.04	данные отсутствуют	данные отсутствуют	данные отсутствуют
267	1.1.267	1.1.268	63°38.0'	16.78	данные отсутствуют	данные отсутствуют	данные отсутствуют
268	1.1.268	1.1.269	48°47.5'	6.95	данные отсутствуют	данные отсутствуют	данные отсутствуют
269	1.1.269	1.1.270	42°29.5'	5.82	данные отсутствуют	данные отсутствуют	данные отсутствуют
270	1.1.270	1.1.271	32°56.8'	3.42	данные отсутствуют	данные отсутствуют	данные отсутствуют
271	1.1.271	1.1.272	0°48.2'	2.14	данные отсутствуют	данные отсутствуют	данные отсутствуют
272	1.1.272	1.1.273	348°50.0'	3.92	данные отсутствуют	данные отсутствуют	данные отсутствуют
273	1.1.273	1.1.274	330°27.1'	3.61	данные отсутствуют	данные отсутствуют	данные отсутствуют
274	1.1.274	1.1.275	318°34.6'	0.45	данные отсутствуют	данные отсутствуют	данные отсутствуют
275	1.1.275	1.1.276	344°29.1'	19.37	данные отсутствуют	данные отсутствуют	данные отсутствуют
276	1.1.276	1.1.277	334°29.5'	6.06	данные отсутствуют	данные отсутствуют	данные отсутствуют
277	1.1.277	1.1.278	327°46.0'	8.29	данные отсутствуют	данные отсутствуют	данные отсутствуют
278	1.1.278	1.1.279	322°0.0'	8.41	данные отсутствуют	данные отсутствуют	данные отсутствуют
279	1.1.279	1.1.280	315°59.6'	5.71	данные отсутствуют	данные отсутствуют	данные отсутствуют
280	1.1.280	1.1.281	305°2.3'	3.07	данные отсутствуют	данные отсутствуют	данные отсутствуют
281	1.1.281	1.1.282	285°51.8'	3.88	данные отсутствуют	данные отсутствуют	данные отсутствуют
282	1.1.282	1.1.283	268°0.8'	6.63	данные отсутствуют	данные отсутствуют	данные отсутствуют
283	1.1.283	1.1.284	251°0.7'	4.92	данные отсутствуют	данные отсутствуют	данные отсутствуют



ДОКУМЕНТ ПОДПИСАН
ЭЛЕКТРОННОЙ ПОДПИСЬЮ

Сертификат: 009F0BDC181A023B64597F1E2579BEFB50

Владелец: ФЕДЕРАЛЬНАЯ СЛУЖБА ГОСУДАРСТВЕННОЙ
РЕГИСТРАЦИИ, КАДАСТРА И КАРТОГРАФИИ
Действителен: с 02.08.2024 по 26.10.2025

полное наименование должности

инициалы, фамилия

Земельный участок			
вид объекта недвижимости			

Лист № 11 раздела 3.1	Всего листов раздела 3.1: 35	Всего разделов: 8	Всего листов выписки: 451
-----------------------	------------------------------	-------------------	---------------------------

25.09.2025г. № КУВИ-001/2025-179992740

Кадастровый номер:	78:15:0000000:1825
--------------------	--------------------

1	2	3	4	5	6	7	8
284	1.1.284	1.1.285	245°37.0'	5.52	данные отсутствуют	данные отсутствуют	данные отсутствуют
285	1.1.285	1.1.286	250°11.2'	3.16	данные отсутствуют	данные отсутствуют	данные отсутствуют
286	1.1.286	1.1.287	294°0.1'	1.5	данные отсутствуют	данные отсутствуют	данные отсутствуют
287	1.1.287	1.1.288	313°19.7'	3.88	данные отсутствуют	данные отсутствуют	данные отсутствуют
288	1.1.288	1.1.289	66°40.2'	50.88	данные отсутствуют	данные отсутствуют	данные отсутствуют
289	1.1.289	1.1.290	66°7.1'	6.5	данные отсутствуют	данные отсутствуют	данные отсутствуют
290	1.1.290	1.1.1	64°13.3'	56.01	данные отсутствуют	данные отсутствуют	данные отсутствуют
291	1.2.291	1.2.292	150°53.4'	11.08	данные отсутствуют	78:15:0843203:1(1)	адрес отсутствует
292	1.2.292	1.2.293	240°7.9'	29.09	данные отсутствуют	78:15:0843203:1(1)	адрес отсутствует
293	1.2.293	1.2.294	150°21.6'	14.84	данные отсутствуют	78:15:0843203:1(1)	адрес отсутствует
294	1.2.294	1.2.295	59°41.0'	10.46	данные отсутствуют	78:15:0843203:1(1)	адрес отсутствует
295	1.2.295	1.2.296	139°0.5'	1.11	данные отсутствуют	78:15:0843203:1(1)	адрес отсутствует
296	1.2.296	1.2.297	130°16.0'	1.11	данные отсутствуют	78:15:0843203:1(1)	адрес отсутствует
297	1.2.297	1.2.298	123°58.6'	1.11	данные отсутствуют	78:15:0843203:1(1)	адрес отсутствует
298	1.2.298	1.2.299	116°6.3'	1.11	данные отсутствуют	78:15:0843203:1(1)	адрес отсутствует
299	1.2.299	1.2.300	108°55.5'	1.11	данные отсутствуют	78:15:0843203:1(1)	адрес отсутствует
300	1.2.300	1.2.301	101°24.7'	1.11	данные отсутствуют	78:15:0843203:1(1)	адрес отсутствует
301	1.2.301	1.2.302	94°7.3'	1.11	данные отсутствуют	78:15:0843203:1(1)	адрес отсутствует
302	1.2.302	1.2.303	86°54.4'	1.11	данные отсутствуют	78:15:0843203:1(1)	адрес отсутствует
303	1.2.303	1.2.304	79°11.5'	1.12	данные отсутствуют	78:15:0843203:1(1)	адрес отсутствует
304	1.2.304	1.2.305	78°21.9'	11.4	данные отсутствуют	78:15:0843203:1(1)	адрес отсутствует
305	1.2.305	1.2.306	75°39.1'	1.33	данные отсутствуют	78:15:0843203:1(1)	адрес отсутствует
306	1.2.306	1.2.307	69°23.6'	1.34	данные отсутствуют	78:15:0843203:1(1)	адрес отсутствует
307	1.2.307	1.2.308	63°26.1'	1.34	данные отсутствуют	78:15:0843203:1(1)	адрес отсутствует
308	1.2.308	1.2.309	57°8.2'	1.35	данные отсутствуют	78:15:0843203:1(1)	адрес отсутствует
309	1.2.309	1.2.310	59°10.5'	53.82	данные отсутствуют	78:15:0843203:1(1)	адрес отсутствует
310	1.2.310	1.2.311	331°4.8'	25.58	данные отсутствуют	78:15:0843203:1(1)	адрес отсутствует
311	1.2.311	1.2.312	239°42.9'	28.95	данные отсутствуют	78:15:0843203:1(1)	адрес отсутствует
312	1.2.312	1.2.313	330°26.8'	10.81	данные отсутствуют	78:15:0843203:1(1)	адрес отсутствует



ДОКУМЕНТ ПОДПИСАН
ЭЛЕКТРОННОЙ ПОДПИСЬЮ

Сертификат: 009F0BDC181A023B64597F1E2579BEFB50

Владелец: ФЕДЕРАЛЬНАЯ СЛУЖБА ГОСУДАРСТВЕННОЙ
РЕГИСТРАЦИИ, КАДАСТРА И КАРТОГРАФИИ
Действителен: с 02.08.2024 по 26.10.2025

полное наименование должности

инициалы, фамилия

Земельный участок			
вид объекта недвижимости			

Лист № 12 раздела 3.1	Всего листов раздела 3.1: 35	Всего разделов: 8	Всего листов выписки: 451
-----------------------	------------------------------	-------------------	---------------------------

25.09.2025г. № КУВИ-001/2025-179992740

Кадастровый номер:	78:15:0000000:1825
--------------------	--------------------

1	2	3	4	5	6	7	8
313	1.2.313	1.2.291	240°11.6'	28.87	данные отсутствуют	78:15:0843203:1(1)	адрес отсутствует
314	1.3.314	1.3.315	227°43.6'	1.93	данные отсутствуют	78:15:0843203:4014(1)	данные отсутствуют
315	1.3.315	1.3.316	208°13.4'	2.01	данные отсутствуют	78:15:0843203:4014(1)	данные отсутствуют
316	1.3.316	1.3.317	187°7.5'	2.26	данные отсутствуют	78:15:0843203:4014(1)	данные отсутствуют
317	1.3.317	1.3.318	149°45.2'	50.98	данные отсутствуют	78:15:0843203:4014(1)	данные отсутствуют
318	1.3.318	1.3.319	149°48.1'	14.89	данные отсутствуют	78:15:0843203:4014(1)	данные отсутствуют
319	1.3.319	1.3.320	149°53.4'	7.59	данные отсутствуют	78:15:0843203:4014(1)	данные отсутствуют
320	1.3.320	1.3.321	192°25.6'	0.6	данные отсутствуют	78:15:0843203:4014(1)	данные отсутствуют
321	1.3.321	1.3.322	126°59.3'	1.93	данные отсутствуют	78:15:0843203:4014(1)	данные отсутствуют
322	1.3.322	1.3.323	351°57.4'	0.93	данные отсутствуют	78:15:0843203:4014(1)	данные отсутствуют
323	1.3.323	1.3.324	21°2.3'	0.42	данные отсутствуют	78:15:0843203:4014(1)	данные отсутствуют
324	1.3.324	1.3.325	49°12.7'	5.3	данные отсутствуют	78:15:0843203:4014(1)	данные отсутствуют
325	1.3.325	1.3.326	34°15.9'	4.97	данные отсутствуют	78:15:0843203:4014(1)	данные отсутствуют
326	1.3.326	1.3.327	6°12.2'	1.39	данные отсутствуют	78:15:0843203:4014(1)	данные отсутствуют
327	1.3.327	1.3.328	331°21.4'	1.36	данные отсутствуют	78:15:0843203:4014(1)	данные отсутствуют
328	1.3.328	1.3.329	309°21.1'	1.94	данные отсутствуют	78:15:0843203:4014(1)	данные отсутствуют
329	1.3.329	1.3.330	302°52.1'	0.77	данные отсутствуют	78:15:0843203:4014(1)	данные отсутствуют
330	1.3.330	1.3.331	312°40.3'	0.87	данные отсутствуют	78:15:0843203:4014(1)	данные отсутствуют
331	1.3.331	1.3.332	319°49.8'	1.01	данные отсутствуют	78:15:0843203:4014(1)	данные отсутствуют
332	1.3.332	1.3.333	330°4.2'	18.44	данные отсутствуют	78:15:0843203:4014(1)	данные отсутствуют
333	1.3.333	1.3.334	330°21.2'	45.67	данные отсутствуют	78:15:0843203:4014(1)	данные отсутствуют
334	1.3.334	1.3.335	301°47.2'	0.84	данные отсутствуют	78:15:0843203:4014(1)	данные отсутствуют
335	1.3.335	1.3.336	292°7.1'	2.02	данные отсутствуют	78:15:0843203:4014(1)	данные отсутствуют
336	1.3.336	1.3.337	270°0.0'	2.21	данные отсутствуют	78:15:0843203:4014(1)	данные отсутствуют
337	1.3.337	1.3.314	248°49.9'	2.19	данные отсутствуют	78:15:0843203:4014(1)	данные отсутствуют
338	1.4.338	1.4.339	212°4.9'	27.58	данные отсутствуют	78:15:0843303:18(1)	данные отсутствуют
339	1.4.339	1.4.340	209°6.8'	1.91	данные отсутствуют	78:15:0843303:18(1)	данные отсутствуют
340	1.4.340	1.4.341	198°21.1'	2.19	данные отсутствуют	78:15:0843303:18(1)	данные отсутствуют
341	1.4.341	1.4.342	188°42.7'	1.25	данные отсутствуют	78:15:0843303:18(1)	данные отсутствуют



ДОКУМЕНТ ПОДПИСАН
ЭЛЕКТРОННОЙ ПОДПИСЬЮ

Сертификат: 009F0BDC181A023B64597F1E2579BEFB50

Владелец: ФЕДЕРАЛЬНАЯ СЛУЖБА ГОСУДАРСТВЕННОЙ
РЕГИСТРАЦИИ, КАДАСТРА И КАРТОГРАФИИ
Действителен: с 02.08.2024 по 26.10.2025

полное наименование должности

инициалы, фамилия

Земельный участок			
вид объекта недвижимости			

Лист № 13 раздела 3.1	Всего листов раздела 3.1: 35	Всего разделов: 8	Всего листов выписки: 451
-----------------------	------------------------------	-------------------	---------------------------

25.09.2025г. № КУВИ-001/2025-179992740

Кадастровый номер: 78:15:0000000:1825

1	2	3	4	5	6	7	8
342	1.4.342	1.4.343	187°53.0'	1.31	данные отсутствуют	78:15:0843303:18(1)	данные отсутствуют
343	1.4.343	1.4.344	177°11.9'	1.43	данные отсутствуют	78:15:0843303:18(1)	данные отсутствуют
344	1.4.344	1.4.345	176°23.3'	3.02	данные отсутствуют	78:15:0843303:18(1)	данные отсутствуют
345	1.4.345	1.4.346	198°26.1'	0.95	данные отсутствуют	78:15:0843303:18(1)	данные отсутствуют
346	1.4.346	1.4.347	219°9.7'	2.85	данные отсутствуют	78:15:0843303:18(1)	данные отсутствуют
347	1.4.347	1.4.348	225°45.8'	1.06	данные отсутствуют	78:15:0843303:18(1)	данные отсутствуют
348	1.4.348	1.4.349	263°19.4'	3.01	данные отсутствуют	78:15:0843303:18(1)	данные отсутствуют
349	1.4.349	1.4.350	243°37.7'	1.33	данные отсутствуют	78:15:0843303:18(1)	данные отсутствуют
350	1.4.350	1.4.351	236°56.6'	1.5	данные отсутствуют	78:15:0843303:18(1)	данные отсутствуют
351	1.4.351	1.4.352	234°22.0'	1.39	данные отсутствуют	78:15:0843303:18(1)	данные отсутствуют
352	1.4.352	1.4.353	228°20.5'	1.94	данные отсутствуют	78:15:0843303:18(1)	данные отсутствуют
353	1.4.353	1.4.354	221°18.2'	2.3	данные отсутствуют	78:15:0843303:18(1)	данные отсутствуют
354	1.4.354	1.4.355	213°45.3'	2.43	данные отсутствуют	78:15:0843303:18(1)	данные отсутствуют
355	1.4.355	1.4.356	205°33.6'	1.78	данные отсутствуют	78:15:0843303:18(1)	данные отсутствуют
356	1.4.356	1.4.357	204°52.4'	1.21	данные отсутствуют	78:15:0843303:18(1)	данные отсутствуют
357	1.4.357	1.4.358	197°6.2'	2.31	данные отсутствуют	78:15:0843303:18(1)	данные отсутствуют
358	1.4.358	1.4.359	187°51.8'	1.83	данные отсутствуют	78:15:0843303:18(1)	данные отсутствуют
359	1.4.359	1.4.360	185°32.9'	1.76	данные отсутствуют	78:15:0843303:18(1)	данные отсутствуют
360	1.4.360	1.4.361	177°27.7'	2.03	данные отсутствуют	78:15:0843303:18(1)	данные отсутствуют
361	1.4.361	1.4.362	171°28.6'	14.24	данные отсутствуют	78:15:0843303:18(1)	данные отсутствуют
362	1.4.362	1.4.363	175°29.9'	8.54	данные отсутствуют	78:15:0843303:18(1)	данные отсутствуют
363	1.4.363	1.4.364	176°59.2'	0.19	данные отсутствуют	78:15:0843303:18(1)	данные отсутствуют
364	1.4.364	1.4.365	179°7.6'	8.53	данные отсутствуют	78:15:0843303:18(1)	данные отсутствуют
365	1.4.365	1.4.366	180°56.3'	8.55	данные отсутствуют	78:15:0843303:18(1)	данные отсутствуют
366	1.4.366	1.4.367	185°33.2'	14.16	данные отсутствуют	78:15:0843303:18(1)	данные отсутствуют
367	1.4.367	1.4.368	196°34.3'	4.28	данные отсутствуют	78:15:0843303:18(1)	данные отсутствуют
368	1.4.368	1.4.369	205°28.1'	5.14	данные отсутствуют	78:15:0843303:18(1)	данные отсутствуют
369	1.4.369	1.4.370	213°17.6'	3.21	данные отсутствуют	78:15:0843303:18(1)	данные отсутствуют
370	1.4.370	1.4.371	219°38.9'	3.71	данные отсутствуют	78:15:0843303:18(1)	данные отсутствуют



ДОКУМЕНТ ПОДПИСАН
ЭЛЕКТРОННОЙ ПОДПИСЬЮ

Сертификат: 009F0BDC181A023B64597F1E2579BEFB50

Владелец: ФЕДЕРАЛЬНАЯ СЛУЖБА ГОСУДАРСТВЕННОЙ
РЕГИСТРАЦИИ, КАДАСТРА И КАРТОГРАФИИ
Действителен: с 02.08.2024 по 26.10.2025

полное наименование должности

инициалы, фамилия

Земельный участок			
вид объекта недвижимости			

Лист № 14 раздела 3.1	Всего листов раздела 3.1: 35	Всего разделов: 8	Всего листов выписки: 451
-----------------------	------------------------------	-------------------	---------------------------

25.09.2025г. № КУВИ-001/2025-179992740

Кадастровый номер: 78:15:0000000:1825

1	2	3	4	5	6	7	8
371	1.4.371	1.4.372	220°17.3'	18.25	данные отсутствуют	78:15:0843303:18(1)	данные отсутствуют
372	1.4.372	1.4.373	210°43.3'	48.25	данные отсутствуют	78:15:0843303:18(1)	данные отсутствуют
373	1.4.373	1.4.374	207°41.2'	20.79	данные отсутствуют	78:15:0843303:18(1)	данные отсутствуют
374	1.4.374	1.4.375	200°0.9'	10.66	данные отсутствуют	78:15:0843303:18(1)	данные отсутствуют
375	1.4.375	1.4.376	196°33.4'	0.39	данные отсутствуют	78:15:0843303:18(1)	данные отсутствуют
376	1.4.376	1.4.377	192°12.0'	0.38	данные отсутствуют	78:15:0843303:18(1)	данные отсутствуют
377	1.4.377	1.4.378	189°27.7'	0.55	данные отсутствуют	78:15:0843303:18(1)	данные отсутствуют
378	1.4.378	1.4.379	180°0.0'	0.51	данные отсутствуют	78:15:0843303:18(1)	данные отсутствуют
379	1.4.379	1.4.380	178°25.9'	0.73	данные отсутствуют	78:15:0843303:18(1)	данные отсутствуют
380	1.4.380	1.4.381	165°24.7'	0.75	данные отсутствуют	78:15:0843303:18(1)	данные отсутствуют
381	1.4.381	1.4.382	162°41.3'	0.81	данные отсутствуют	78:15:0843303:18(1)	данные отсутствуют
382	1.4.382	1.4.383	148°26.3'	0.82	данные отсутствуют	78:15:0843303:18(1)	данные отсутствуют
383	1.4.383	1.4.384	143°7.8'	1.1	данные отсутствуют	78:15:0843303:18(1)	данные отсутствуют
384	1.4.384	1.4.385	128°57.4'	0.6	данные отсутствуют	78:15:0843303:18(1)	данные отсутствуют
385	1.4.385	1.4.386	142°30.2'	1.46	данные отсутствуют	78:15:0843303:18(1)	данные отсутствуют
386	1.4.386	1.4.387	131°47.1'	1.89	данные отсутствуют	78:15:0843303:18(1)	данные отсутствуют
387	1.4.387	1.4.388	123°14.8'	2.15	данные отсутствуют	78:15:0843303:18(1)	данные отсутствуют
388	1.4.388	1.4.389	112°12.2'	1.06	данные отсутствуют	78:15:0843303:18(1)	данные отсутствуют
389	1.4.389	1.4.390	111°33.7'	1.33	данные отсутствуют	78:15:0843303:18(1)	данные отсутствуют
390	1.4.390	1.4.391	101°28.4'	2.06	данные отсутствуют	78:15:0843303:18(1)	данные отсутствуют
391	1.4.391	1.4.392	92°14.8'	1.02	данные отсутствуют	78:15:0843303:18(1)	данные отсутствуют
392	1.4.392	1.4.393	94°5.2'	0.28	данные отсутствуют	78:15:0843303:18(1)	данные отсутствуют
393	1.4.393	1.4.394	86°45.6'	0.53	данные отсутствуют	78:15:0843303:18(1)	данные отсутствуют
394	1.4.394	1.4.395	79°27.7'	0.44	данные отсутствуют	78:15:0843303:18(1)	данные отсутствуют
395	1.4.395	1.4.396	72°18.0'	0.49	данные отсутствуют	78:15:0843303:18(1)	данные отсутствуют
396	1.4.396	1.4.397	64°41.9'	0.61	данные отсутствуют	78:15:0843303:18(1)	данные отсутствуют
397	1.4.397	1.4.398	53°31.9'	0.29	данные отсутствуют	78:15:0843303:18(1)	данные отсутствуют
398	1.4.398	1.4.399	53°7.8'	0.25	данные отсутствуют	78:15:0843303:18(1)	данные отсутствуют
399	1.4.399	1.4.400	47°36.2'	0.31	данные отсутствуют	78:15:0843303:18(1)	данные отсутствуют



ДОКУМЕНТ ПОДПИСАН
ЭЛЕКТРОННОЙ ПОДПИСЬЮ

Сертификат: 009F0BDC181A023B64597F1E2579BEFB50

Владелец: ФЕДЕРАЛЬНАЯ СЛУЖБА ГОСУДАРСТВЕННОЙ
РЕГИСТРАЦИИ, КАДАСТРА И КАРТОГРАФИИ
Действителен: с 02.08.2024 по 26.10.2025

полное наименование должности

инициалы, фамилия

Земельный участок			
вид объекта недвижимости			

Лист № 15 раздела 3.1	Всего листов раздела 3.1: 35	Всего разделов: 8	Всего листов выписки: 451
-----------------------	------------------------------	-------------------	---------------------------

25.09.2025г. № КУВИ-001/2025-179992740

Кадастровый номер:	78:15:0000000:1825
--------------------	--------------------

1	2	3	4	5	6	7	8
400	1.4.400	1.4.401	42°30.6'	0.33	данные отсутствуют	78:15:0843303:18(1)	данные отсутствуют
401	1.4.401	1.4.402	38°59.5'	0.27	данные отсутствуют	78:15:0843303:18(1)	данные отсутствуют
402	1.4.402	1.4.403	32°49.7'	0.37	данные отсутствуют	78:15:0843303:18(1)	данные отсутствуют
403	1.4.403	1.4.404	28°26.6'	0.27	данные отсутствуют	78:15:0843303:18(1)	данные отсутствуют
404	1.4.404	1.4.405	23°37.7'	0.35	данные отсутствуют	78:15:0843303:18(1)	данные отсутствуют
405	1.4.405	1.4.406	16°53.2'	0.59	данные отсутствуют	78:15:0843303:18(1)	данные отсутствуют
406	1.4.406	1.4.407	5°51.4'	0.39	данные отсутствуют	78:15:0843303:18(1)	данные отсутствуют
407	1.4.407	1.4.408	5°14.3'	3.5	данные отсутствуют	78:15:0843303:18(1)	данные отсутствуют
408	1.4.408	1.4.409	5°53.6'	1.56	данные отсутствуют	78:15:0843303:18(1)	данные отсутствуют
409	1.4.409	1.4.410	12°40.2'	1.32	данные отсутствуют	78:15:0843303:18(1)	данные отсутствуют
410	1.4.410	1.4.411	17°47.0'	1.11	данные отсутствуют	78:15:0843303:18(1)	данные отсутствуют
411	1.4.411	1.4.412	22°40.3'	0.86	данные отсутствуют	78:15:0843303:18(1)	данные отсутствуют
412	1.4.412	1.4.413	22°17.9'	7.27	данные отсутствуют	78:15:0843303:18(1)	данные отсутствуют
413	1.4.413	1.4.414	23°32.7'	9.34	данные отсутствуют	78:15:0843303:18(1)	данные отсутствуют
414	1.4.414	1.4.415	27°49.1'	2.25	данные отсутствуют	78:15:0843303:18(1)	данные отсутствуют
415	1.4.415	1.4.416	39°18.5'	2.07	данные отсутствуют	78:15:0843303:18(1)	данные отсутствуют
416	1.4.416	1.4.417	49°21.8'	1.77	данные отсутствуют	78:15:0843303:18(1)	данные отсутствуют
417	1.4.417	1.4.418	60°36.2'	2.44	данные отсутствуют	78:15:0843303:18(1)	данные отсутствуют
418	1.4.418	1.4.419	74°19.4'	2.63	данные отсутствуют	78:15:0843303:18(1)	данные отсутствуют
419	1.4.419	1.4.420	88°0.6'	2.59	данные отсутствуют	78:15:0843303:18(1)	данные отсутствуют
420	1.4.420	1.4.421	70°27.8'	0.33	данные отсутствуют	78:15:0843303:18(1)	данные отсутствуют
421	1.4.421	1.4.422	54°36.3'	0.47	данные отсутствуют	78:15:0843303:18(1)	данные отсутствуют
422	1.4.422	1.4.423	39°36.7'	0.38	данные отсутствуют	78:15:0843303:18(1)	данные отсутствуют
423	1.4.423	1.4.424	24°13.7'	0.22	данные отсутствуют	78:15:0843303:18(1)	данные отсутствуют
424	1.4.424	1.4.425	25°52.0'	0.37	данные отсутствуют	78:15:0843303:18(1)	данные отсутствуют
425	1.4.425	1.4.426	8°54.9'	0.52	данные отсутствуют	78:15:0843303:18(1)	данные отсутствуют
426	1.4.426	1.4.427	347°11.8'	0.68	данные отсутствуют	78:15:0843303:18(1)	данные отсутствуют
427	1.4.427	1.4.428	320°51.4'	0.55	данные отсутствуют	78:15:0843303:18(1)	данные отсутствуют
428	1.4.428	1.4.429	302°10.7'	1.05	данные отсутствуют	78:15:0843303:18(1)	данные отсутствуют



ДОКУМЕНТ ПОДПИСАН
ЭЛЕКТРОННОЙ ПОДПИСЬЮ

Сертификат: 009F0BDC181A023B64597F1E2579BEFB50

Владелец: ФЕДЕРАЛЬНАЯ СЛУЖБА ГОСУДАРСТВЕННОЙ

РЕГИСТРАЦИИ, КАДАСТРА И КАРТОГРАФИИ

Действителен: с 02.08.2024 по 26.10.2025

полное наименование должности

инициалы, фамилия

Земельный участок			
вид объекта недвижимости			

Лист № 16 раздела 3.1	Всего листов раздела 3.1: 35	Всего разделов: 8	Всего листов выписки: 451
-----------------------	------------------------------	-------------------	---------------------------

25.09.2025г. № КУВИ-001/2025-179992740

Кадастровый номер: 78:15:0000000:1825

1	2	3	4	5	6	7	8
429	1.4.429	1.4.430	319°37.0'	1.14	данные отсутствуют	78:15:0843303:18(1)	данные отсутствуют
430	1.4.430	1.4.431	337°30.2'	1.07	данные отсутствуют	78:15:0843303:18(1)	данные отсутствуют
431	1.4.431	1.4.432	355°21.9'	1.11	данные отсутствуют	78:15:0843303:18(1)	данные отсутствуют
432	1.4.432	1.4.433	13°46.9'	1.09	данные отсутствуют	78:15:0843303:18(1)	данные отсутствуют
433	1.4.433	1.4.434	28°27.9'	0.94	данные отсутствуют	78:15:0843303:18(1)	данные отсутствуют
434	1.4.434	1.4.435	28°55.7'	35.99	данные отсутствуют	78:15:0843303:18(1)	данные отсутствуют
435	1.4.435	1.4.436	29°5.5'	7.61	данные отсутствуют	78:15:0843303:18(1)	данные отсутствуют
436	1.4.436	1.4.437	30°5.8'	2.83	данные отсутствуют	78:15:0843303:18(1)	данные отсутствуют
437	1.4.437	1.4.438	41°8.0'	4.09	данные отсутствуют	78:15:0843303:18(1)	данные отсутствуют
438	1.4.438	1.4.439	51°15.7'	2.27	данные отсутствуют	78:15:0843303:18(1)	данные отсутствуют
439	1.4.439	1.4.440	60°19.0'	3.45	данные отсутствуют	78:15:0843303:18(1)	данные отсутствуют
440	1.4.440	1.4.441	69°21.2'	2.21	данные отсутствуют	78:15:0843303:18(1)	данные отсутствуют
441	1.4.441	1.4.442	76°54.2'	2.52	данные отсутствуют	78:15:0843303:18(1)	данные отсутствуют
442	1.4.442	1.4.443	84°44.6'	2.51	данные отсутствуют	78:15:0843303:18(1)	данные отсутствуют
443	1.4.443	1.4.444	92°31.3'	2.27	данные отсутствуют	78:15:0843303:18(1)	данные отсутствуют
444	1.4.444	1.4.445	110°12.2'	14.25	данные отсутствуют	78:15:0843303:18(1)	данные отсутствуют
445	1.4.445	1.4.446	99°52.0'	0.93	данные отсутствуют	78:15:0843303:18(1)	данные отсутствуют
446	1.4.446	1.4.447	88°55.1'	1.59	данные отсутствуют	78:15:0843303:18(1)	данные отсутствуют
447	1.4.447	1.4.448	75°41.1'	1.5	данные отсутствуют	78:15:0843303:18(1)	данные отсутствуют
448	1.4.448	1.4.449	67°42.5'	1.74	данные отсутствуют	78:15:0843303:18(1)	данные отсутствуют
449	1.4.449	1.4.450	51°20.4'	2.31	данные отсутствуют	78:15:0843303:18(1)	данные отсутствуют
450	1.4.450	1.4.451	34°51.7'	1.08	данные отсутствуют	78:15:0843303:18(1)	данные отсутствуют
451	1.4.451	1.4.452	32°17.2'	2.38	данные отсутствуют	78:15:0843303:18(1)	данные отсутствуют
452	1.4.452	1.4.453	5°45.3'	2.59	данные отсутствуют	78:15:0843303:18(1)	данные отсутствуют
453	1.4.453	1.4.454	353°59.5'	2.48	данные отсутствуют	78:15:0843303:18(1)	данные отсутствуют
454	1.4.454	1.4.455	330°24.2'	2.88	данные отсутствуют	78:15:0843303:18(1)	данные отсутствуют
455	1.4.455	1.4.456	311°1.3'	3.26	данные отсутствуют	78:15:0843303:18(1)	данные отсутствуют
456	1.4.456	1.4.457	284°50.0'	2.27	данные отсутствуют	78:15:0843303:18(1)	данные отсутствуют
457	1.4.457	1.4.458	283°12.3'	6.52	данные отсутствуют	78:15:0843303:18(1)	данные отсутствуют



ДОКУМЕНТ ПОДПИСАН
ЭЛЕКТРОННОЙ ПОДПИСЬЮ

Сертификат: 009F0BDC181A023B64597F1E2579BEFB50

Владелец: ФЕДЕРАЛЬНАЯ СЛУЖБА ГОСУДАРСТВЕННОЙ
РЕГИСТРАЦИИ, КАДАСТРА И КАРТОГРАФИИ
Действителен: с 02.08.2024 по 26.10.2025

полное наименование должности

инициалы, фамилия

Земельный участок			
вид объекта недвижимости			

Лист № 17 раздела 3.1	Всего листов раздела 3.1: 35	Всего разделов: 8	Всего листов выписки: 451
-----------------------	------------------------------	-------------------	---------------------------

25.09.2025г. № КУВИ-001/2025-179992740

Кадастровый номер:	78:15:0000000:1825
--------------------	--------------------

1	2	3	4	5	6	7	8
458	1.4.458	1.4.459	299°32.3'	1.03	данные отсутствуют	78:15:0843303:18(1)	данные отсутствуют
459	1.4.459	1.4.460	304°43.7'	1.07	данные отсутствуют	78:15:0843303:18(1)	данные отсутствуют
460	1.4.460	1.4.461	312°11.6'	1.44	данные отсутствуют	78:15:0843303:18(1)	данные отсутствуют
461	1.4.461	1.4.462	319°8.1'	1.18	данные отсутствуют	78:15:0843303:18(1)	данные отсутствуют
462	1.4.462	1.4.463	328°10.9'	1.95	данные отсутствуют	78:15:0843303:18(1)	данные отсутствуют
463	1.4.463	1.4.464	339°20.5'	1.96	данные отсутствуют	78:15:0843303:18(1)	данные отсутствуют
464	1.4.464	1.4.465	350°4.9'	1.86	данные отсутствуют	78:15:0843303:18(1)	данные отсутствуют
465	1.4.465	1.4.466	358°30.7'	10.39	данные отсутствуют	78:15:0843303:18(1)	данные отсутствуют
466	1.4.466	1.4.467	3°21.4'	9.57	данные отсутствуют	78:15:0843303:18(1)	данные отсутствуют
467	1.4.467	1.4.468	9°53.6'	17.69	данные отсутствуют	78:15:0843303:18(1)	данные отсутствуют
468	1.4.468	1.4.469	8°14.6'	7.18	данные отсутствуют	78:15:0843303:18(1)	данные отсутствуют
469	1.4.469	1.4.470	354°58.5'	6.74	данные отсутствуют	78:15:0843303:18(1)	данные отсутствуют
470	1.4.470	1.4.471	354°59.2'	5.15	данные отсутствуют	78:15:0843303:18(1)	данные отсутствуют
471	1.4.471	1.4.472	342°50.6'	5.53	данные отсутствуют	78:15:0843303:18(1)	данные отсутствуют
472	1.4.472	1.4.473	335°33.4'	3.02	данные отсутствуют	78:15:0843303:18(1)	данные отсутствуют
473	1.4.473	1.4.474	25°22.0'	1.28	данные отсутствуют	78:15:0843303:18(1)	данные отсутствуют
474	1.4.474	1.4.475	36°18.2'	3.04	данные отсутствуют	78:15:0843303:18(1)	данные отсутствуют
475	1.4.475	1.4.476	46°37.1'	1.25	данные отсутствуют	78:15:0843303:18(1)	данные отсутствуют
476	1.4.476	1.4.477	89°1.3'	2.93	данные отсутствуют	78:15:0843303:18(1)	данные отсутствуют
477	1.4.477	1.4.478	117°29.1'	1.95	данные отсутствуют	78:15:0843303:18(1)	данные отсутствуют
478	1.4.478	1.4.479	101°10.9'	2.63	данные отсутствуют	78:15:0843303:18(1)	данные отсутствуют
479	1.4.479	1.4.480	86°21.5'	2.2	данные отсутствуют	78:15:0843303:18(1)	данные отсутствуют
480	1.4.480	1.4.481	79°48.5'	1.81	данные отсутствуют	78:15:0843303:18(1)	данные отсутствуют
481	1.4.481	1.4.482	66°52.0'	2.32	данные отсутствуют	78:15:0843303:18(1)	данные отсутствуют
482	1.4.482	1.4.483	52°58.5'	1.48	данные отсутствуют	78:15:0843303:18(1)	данные отсутствуют
483	1.4.483	1.4.484	71°33.9'	2.56	данные отсутствуют	78:15:0843303:18(1)	данные отсутствуют
484	1.4.484	1.4.485	82°19.1'	3.07	данные отсутствуют	78:15:0843303:18(1)	данные отсутствуют
485	1.4.485	1.4.486	94°2.5'	2.84	данные отсутствуют	78:15:0843303:18(1)	данные отсутствуют
486	1.4.486	1.4.487	111°58.1'	6.36	данные отсутствуют	78:15:0843303:18(1)	данные отсутствуют



ДОКУМЕНТ ПОДПИСАН
ЭЛЕКТРОННОЙ ПОДПИСЬЮ

Сертификат: 009F0BDC181A023B64597F1E2579BEFB50

Владелец: ФЕДЕРАЛЬНАЯ СЛУЖБА ГОСУДАРСТВЕННОЙ
РЕГИСТРАЦИИ, КАДАСТРА И КАРТОГРАФИИ
Действителен: с 02.08.2024 по 26.10.2025

полное наименование должности

инициалы, фамилия

Земельный участок			
вид объекта недвижимости			

Лист № 18 раздела 3.1	Всего листов раздела 3.1: 35	Всего разделов: 8	Всего листов выписки: 451
-----------------------	------------------------------	-------------------	---------------------------

25.09.2025г. № КУВИ-001/2025-179992740

Кадастровый номер:	78:15:0000000:1825
--------------------	--------------------

1	2	3	4	5	6	7	8
487	1.4.487	1.4.488	136°55.9'	6.3	данные отсутствуют	78:15:0843303:18(1)	данные отсутствуют
488	1.4.488	1.4.489	156°34.9'	3.75	данные отсутствуют	78:15:0843303:18(1)	данные отсутствуют
489	1.4.489	1.4.490	167°54.8'	23.16	данные отсутствуют	78:15:0843303:18(1)	данные отсутствуют
490	1.4.490	1.4.491	176°51.1'	18.21	данные отсутствуют	78:15:0843303:18(1)	данные отсутствуют
491	1.4.491	1.4.492	184°30.5'	17.3	данные отсутствуют	78:15:0843303:18(1)	данные отсутствуют
492	1.4.492	1.4.493	185°1.3'	3.31	данные отсутствуют	78:15:0843303:18(1)	данные отсутствуют
493	1.4.493	1.4.494	201°55.9'	3.27	данные отсутствуют	78:15:0843303:18(1)	данные отсутствуют
494	1.4.494	1.4.495	222°44.6'	4.85	данные отсутствуют	78:15:0843303:18(1)	данные отсутствуют
495	1.4.495	1.4.496	248°46.3'	5.19	данные отсутствуют	78:15:0843303:18(1)	данные отсутствуют
496	1.4.496	1.4.497	240°47.0'	6.19	данные отсутствуют	78:15:0843303:18(1)	данные отсутствуют
497	1.4.497	1.4.498	223°37.3'	2.06	данные отсутствуют	78:15:0843303:18(1)	данные отсутствуют
498	1.4.498	1.4.499	198°30.1'	2.74	данные отсутствуют	78:15:0843303:18(1)	данные отсутствуют
499	1.4.499	1.4.500	176°36.8'	1.69	данные отсутствуют	78:15:0843303:18(1)	данные отсутствуют
500	1.4.500	1.4.501	175°10.5'	1.55	данные отсутствуют	78:15:0843303:18(1)	данные отсутствуют
501	1.4.501	1.4.502	155°11.6'	2.62	данные отсутствуют	78:15:0843303:18(1)	данные отсутствуют
502	1.4.502	1.4.503	131°14.9'	2.59	данные отсутствуют	78:15:0843303:18(1)	данные отсутствуют
503	1.4.503	1.4.504	104°24.9'	8.07	данные отсутствуют	78:15:0843303:18(1)	данные отсутствуют
504	1.4.504	1.4.505	100°30.6'	24.29	данные отсутствуют	78:15:0843303:18(1)	данные отсутствуют
505	1.4.505	1.4.506	96°11.5'	13.63	данные отсутствуют	78:15:0843303:18(1)	данные отсутствуют
506	1.4.506	1.4.507	100°45.7'	4.71	данные отсутствуют	78:15:0843303:18(1)	данные отсутствуют
507	1.4.507	1.4.508	93°57.0'	3.92	данные отсутствуют	78:15:0843303:18(1)	данные отсутствуют
508	1.4.508	1.4.509	92°11.5'	6.53	данные отсутствуют	78:15:0843303:18(1)	данные отсутствуют
509	1.4.509	1.4.510	84°39.4'	7.62	данные отсутствуют	78:15:0843303:18(1)	данные отсутствуют
510	1.4.510	1.4.511	77°53.4'	5.2	данные отсутствуют	78:15:0843303:18(1)	данные отсутствуют
511	1.4.511	1.4.512	75°57.8'	0.12	данные отсутствуют	78:15:0843303:18(1)	данные отсутствуют
512	1.4.512	1.4.513	81°51.1'	9.17	данные отсутствуют	78:15:0843303:18(1)	данные отсутствуют
513	1.4.513	1.4.514	90°0.0'	0.51	данные отсутствуют	78:15:0843303:18(1)	данные отсутствуют
514	1.4.514	1.4.515	74°21.5'	0.78	данные отсутствуют	78:15:0843303:18(1)	данные отсутствуют
515	1.4.515	1.4.516	55°35.5'	0.88	данные отсутствуют	78:15:0843303:18(1)	данные отсутствуют



ДОКУМЕНТ ПОДПИСАН
ЭЛЕКТРОННОЙ ПОДПИСЬЮ

Сертификат: 009F0BDC181A023B64597F1E2579BEFB50

Владелец: ФЕДЕРАЛЬНАЯ СЛУЖБА ГОСУДАРСТВЕННОЙ
РЕГИСТРАЦИИ, КАДАСТРА И КАРТОГРАФИИ
Действителен: с 02.08.2024 по 26.10.2025

полное наименование должности

инициалы, фамилия

Земельный участок			
вид объекта недвижимости			

Лист № 19 раздела 3.1	Всего листов раздела 3.1: 35	Всего разделов: 8	Всего листов выписки: 451
-----------------------	------------------------------	-------------------	---------------------------

25.09.2025г. № КУВИ-001/2025-179992740

Кадастровый номер: 78:15:0000000:1825

1	2	3	4	5	6	7	8
516	1.4.516	1.4.517	40°9.4'	0.84	данные отсутствуют	78:15:0843303:18(1)	данные отсутствуют
517	1.4.517	1.4.518	20°26.0'	0.54	данные отсутствуют	78:15:0843303:18(1)	данные отсутствуют
518	1.4.518	1.4.519	18°26.1'	0.54	данные отсутствуют	78:15:0843303:18(1)	данные отсутствуют
519	1.4.519	1.4.520	1°32.9'	0.74	данные отсутствуют	78:15:0843303:18(1)	данные отсутствуют
520	1.4.520	1.4.521	347°9.1'	0.58	данные отсутствуют	78:15:0843303:18(1)	данные отсутствуют
521	1.4.521	1.4.522	333°51.2'	0.61	данные отсутствуют	78:15:0843303:18(1)	данные отсутствуют
522	1.4.522	1.4.523	340°48.2'	4.04	данные отсутствуют	78:15:0843303:18(1)	данные отсутствуют
523	1.4.523	1.4.524	322°16.8'	4.85	данные отсутствуют	78:15:0843303:18(1)	данные отсутствуют
524	1.4.524	1.4.525	321°58.6'	4.07	данные отсутствуют	78:15:0843303:18(1)	данные отсутствуют
525	1.4.525	1.4.526	301°49.9'	4.53	данные отсутствуют	78:15:0843303:18(1)	данные отсутствуют
526	1.4.526	1.4.527	290°20.5'	4.37	данные отсутствуют	78:15:0843303:18(1)	данные отсутствуют
527	1.4.527	1.4.528	281°1.0'	4.97	данные отсутствуют	78:15:0843303:18(1)	данные отсутствуют
528	1.4.528	1.4.529	278°39.7'	6.71	данные отсутствуют	78:15:0843303:18(1)	данные отсутствуют
529	1.4.529	1.4.530	266°18.1'	5.58	данные отсутствуют	78:15:0843303:18(1)	данные отсутствуют
530	1.4.530	1.4.531	265°45.8'	0.54	данные отсутствуют	78:15:0843303:18(1)	данные отсутствуют
531	1.4.531	1.4.532	283°13.8'	3.1	данные отсутствуют	78:15:0843303:18(1)	данные отсутствуют
532	1.4.532	1.4.533	300°5.9'	4.43	данные отсутствуют	78:15:0843303:18(1)	данные отсутствуют
533	1.4.533	1.4.534	316°12.7'	2.67	данные отсутствуют	78:15:0843303:18(1)	данные отсутствуют
534	1.4.534	1.4.535	329°51.8'	3.45	данные отсутствуют	78:15:0843303:18(1)	данные отсутствуют
535	1.4.535	1.4.536	346°48.1'	3.99	данные отсутствуют	78:15:0843303:18(1)	данные отсутствуют
536	1.4.536	1.4.537	350°25.2'	8.77	данные отсутствуют	78:15:0843303:18(1)	данные отсутствуют
537	1.4.537	1.4.538	19°30.8'	4.37	данные отсутствуют	78:15:0843303:18(1)	данные отсутствуют
538	1.4.538	1.4.539	354°46.4'	8.23	данные отсутствуют	78:15:0843303:18(1)	данные отсутствуют
539	1.4.539	1.4.540	335°6.5'	5.51	данные отсутствуют	78:15:0843303:18(1)	данные отсутствуют
540	1.4.540	1.4.541	355°21.1'	25.66	данные отсутствуют	78:15:0843303:18(1)	данные отсутствуют
541	1.4.541	1.4.542	355°55.9'	34.4	данные отсутствуют	78:15:0843303:18(1)	данные отсутствуют
542	1.4.542	1.4.543	357°28.9'	3.41	данные отсутствуют	78:15:0843303:18(1)	данные отсутствуют
543	1.4.543	1.4.544	5°6.0'	3.83	данные отсутствуют	78:15:0843303:18(1)	данные отсутствуют
544	1.4.544	1.4.545	12°22.9'	3.36	данные отсутствуют	78:15:0843303:18(1)	данные отсутствуют



ДОКУМЕНТ ПОДПИСАН
ЭЛЕКТРОННОЙ ПОДПИСЬЮ

Сертификат: 009F0BDC181A023B64597F1E2579BEFB50

Владелец: ФЕДЕРАЛЬНАЯ СЛУЖБА ГОСУДАРСТВЕННОЙ
РЕГИСТРАЦИИ, КАДАСТРА И КАРТОГРАФИИ
Действителен: с 02.08.2024 по 26.10.2025

полное наименование должности

инициалы, фамилия

Земельный участок			
вид объекта недвижимости			
Лист № 20 раздела 3.1	Всего листов раздела 3.1: 35	Всего разделов: 8	Всего листов выписки: 451

25.09.2025г. № КУВИ-001/2025-179992740

Кадастровый номер: 78:15:0000000:1825

1	2	3	4	5	6	7	8
545	1.4.545	1.4.546	23°21.0`	6.94	данные отсутствуют	78:15:0843303:18(1)	данные отсутствуют
546	1.4.546	1.4.547	18°41.5`	7.05	данные отсутствуют	78:15:0843303:18(1)	данные отсутствуют
547	1.4.547	1.4.548	26°58.4`	5.64	данные отсутствуют	78:15:0843303:18(1)	данные отсутствуют
548	1.4.548	1.4.549	37°22.6`	9.27	данные отсутствуют	78:15:0843303:18(1)	данные отсутствуют
549	1.4.549	1.4.550	28°33.3`	11.46	данные отсутствуют	78:15:0843303:18(1)	данные отсутствуют
550	1.4.550	1.4.551	30°48.7`	5.13	данные отсутствуют	78:15:0843303:18(1)	данные отсутствуют
551	1.4.551	1.4.552	42°35.9`	3.21	данные отсутствуют	78:15:0843303:18(1)	данные отсутствуют
552	1.4.552	1.4.553	50°20.7`	2.43	данные отсутствуют	78:15:0843303:18(1)	данные отсутствуют
553	1.4.553	1.4.554	48°12.5`	1.52	данные отсутствуют	78:15:0843303:18(1)	данные отсутствуют
554	1.4.554	1.4.555	38°48.7`	1.18	данные отсутствуют	78:15:0843303:18(1)	данные отсутствуют
555	1.4.555	1.4.556	37°6.2`	0.98	данные отсутствуют	78:15:0843303:18(1)	данные отсутствуют
556	1.4.556	1.4.557	30°9.8`	2.21	данные отсутствуют	78:15:0843303:18(1)	данные отсутствуют
557	1.4.557	1.4.558	23°11.9`	1.14	данные отсутствуют	78:15:0843303:18(1)	данные отсутствуют
558	1.4.558	1.4.559	18°21.1`	2.19	данные отсутствуют	78:15:0843303:18(1)	данные отсутствуют
559	1.4.559	1.4.560	5°59.6`	2.01	данные отсутствуют	78:15:0843303:18(1)	данные отсутствуют
560	1.4.560	1.4.561	358°30.4`	31.47	данные отсутствуют	78:15:0843303:18(1)	данные отсутствуют
561	1.4.561	1.4.562	8°56.6`	1.99	данные отсутствуют	78:15:0843303:18(1)	данные отсутствуют
562	1.4.562	1.4.563	0°40.7`	2.53	данные отсутствуют	78:15:0843303:18(1)	данные отсутствуют
563	1.4.563	1.4.564	357°11.4`	3.26	данные отсутствуют	78:15:0843303:18(1)	данные отсутствуют
564	1.4.564	1.4.565	344°59.1`	3.55	данные отсутствуют	78:15:0843303:18(1)	данные отсутствуют
565	1.4.565	1.4.566	333°11.6`	3.17	данные отсутствуют	78:15:0843303:18(1)	данные отсутствуют
566	1.4.566	1.4.567	329°12.3`	2.91	данные отсутствуют	78:15:0843303:18(1)	данные отсутствуют
567	1.4.567	1.4.568	319°20.5`	3.27	данные отсутствуют	78:15:0843303:18(1)	данные отсутствуют
568	1.4.568	1.4.569	313°31.9`	0.83	данные отсутствуют	78:15:0843303:18(1)	данные отсутствуют
569	1.4.569	1.4.570	351°28.1`	1.21	данные отсутствуют	78:15:0843303:18(1)	данные отсутствуют
570	1.4.570	1.4.571	339°36.7`	1.21	данные отсутствуют	78:15:0843303:18(1)	данные отсутствуют
571	1.4.571	1.4.572	327°19.7`	1.09	данные отсутствуют	78:15:0843303:18(1)	данные отсутствуют
572	1.4.572	1.4.573	321°35.8`	1.05	данные отсутствуют	78:15:0843303:18(1)	данные отсутствуют
573	1.4.573	1.4.574	308°34.6`	1.07	данные отсутствуют	78:15:0843303:18(1)	данные отсутствуют



ДОКУМЕНТ ПОДПИСАН
ЭЛЕКТРОННОЙ ПОДПИСЬЮ

Сертификат: 009F0BDC181A023B64597F1E2579BEFB50

Владелец: ФЕДЕРАЛЬНАЯ СЛУЖБА ГОСУДАРСТВЕННОЙ
РЕГИСТРАЦИИ, КАДАСТРА И КАРТОГРАФИИ
Действителен: с 02.08.2024 по 26.10.2025

полное наименование должности

инициалы, фамилия

Земельный участок			
вид объекта недвижимости			

Лист № 21 раздела 3.1	Всего листов раздела 3.1: 35	Всего разделов: 8	Всего листов выписки: 451
-----------------------	------------------------------	-------------------	---------------------------

25.09.2025г. № КУВИ-001/2025-179992740

Кадастровый номер:	78:15:0000000:1825
--------------------	--------------------

1	2	3	4	5	6	7	8
574	1.4.574	1.4.575	303°54.4'	0.73	данные отсутствуют	78:15:0843303:18(1)	данные отсутствуют
575	1.4.575	1.4.576	294°36.3'	1.18	данные отсутствуют	78:15:0843303:18(1)	данные отсутствуют
576	1.4.576	1.4.577	283°30.8'	1.33	данные отсутствуют	78:15:0843303:18(1)	данные отсутствуют
577	1.4.577	1.4.578	272°46.7'	1.03	данные отсутствуют	78:15:0843303:18(1)	данные отсутствуют
578	1.4.578	1.4.579	261°12.2'	0.85	данные отсутствуют	78:15:0843303:18(1)	данные отсутствуют
579	1.4.579	1.4.580	254°5.9'	3.65	данные отсутствуют	78:15:0843303:18(1)	данные отсутствуют
580	1.4.580	1.4.581	236°16.4'	4.41	данные отсутствуют	78:15:0843303:18(1)	данные отсутствуют
581	1.4.581	1.4.582	223°21.8'	0.25	данные отсутствуют	78:15:0843303:18(1)	данные отсутствуют
582	1.4.582	1.4.583	214°13.0'	0.3	данные отсутствуют	78:15:0843303:18(1)	данные отсутствуют
583	1.4.583	1.4.584	203°29.9'	0.25	данные отсутствуют	78:15:0843303:18(1)	данные отсутствуют
584	1.4.584	1.4.585	198°26.1'	0.54	данные отсутствуют	78:15:0843303:18(1)	данные отсутствуют
585	1.4.585	1.4.586	176°59.2'	0.57	данные отсутствуют	78:15:0843303:18(1)	данные отсутствуют
586	1.4.586	1.4.587	175°41.0'	1.59	данные отсутствуют	78:15:0843303:18(1)	данные отсутствуют
587	1.4.587	1.4.588	176°11.2'	0.3	данные отсутствуют	78:15:0843303:18(1)	данные отсутствуют
588	1.4.588	1.4.589	186°34.9'	0.26	данные отсутствуют	78:15:0843303:18(1)	данные отсутствуют
589	1.4.589	1.4.590	194°25.3'	0.36	данные отсутствуют	78:15:0843303:18(1)	данные отсутствуют
590	1.4.590	1.4.591	205°1.0'	0.33	данные отсутствуют	78:15:0843303:18(1)	данные отсутствуют
591	1.4.591	1.4.592	215°42.4'	0.39	данные отсутствуют	78:15:0843303:18(1)	данные отсутствуют
592	1.4.592	1.4.593	231°52.2'	1.18	данные отсутствуют	78:15:0843303:18(1)	данные отсутствуют
593	1.4.593	1.4.594	240°5.2'	1.68	данные отсутствуют	78:15:0843303:18(1)	данные отсутствуют
594	1.4.594	1.4.595	248°38.9'	1.18	данные отсутствуют	78:15:0843303:18(1)	данные отсутствуют
595	1.4.595	1.4.596	257°17.2'	1.68	данные отсутствуют	78:15:0843303:18(1)	данные отсутствуют
596	1.4.596	1.4.597	266°26.9'	1.45	данные отсутствуют	78:15:0843303:18(1)	данные отсутствуют
597	1.4.597	1.4.598	246°0.7'	2.29	данные отсутствуют	78:15:0843303:18(1)	данные отсутствуют
598	1.4.598	1.4.599	236°45.2'	2.15	данные отсутствуют	78:15:0843303:18(1)	данные отсутствуют
599	1.4.599	1.4.600	234°1.7'	2.3	данные отсутствуют	78:15:0843303:18(1)	данные отсутствуют
600	1.4.600	1.4.601	226°47.1'	2.5	данные отсутствуют	78:15:0843303:18(1)	данные отсутствуют
601	1.4.601	1.4.602	217°57.7'	3.46	данные отсутствуют	78:15:0843303:18(1)	данные отсутствуют
602	1.4.602	1.4.603	206°33.9'	3.09	данные отсутствуют	78:15:0843303:18(1)	данные отсутствуют



ДОКУМЕНТ ПОДПИСАН
ЭЛЕКТРОННОЙ ПОДПИСЬЮ

Сертификат: 009F0BDC181A023B64597F1E2579BEFB50

Владелец: ФЕДЕРАЛЬНАЯ СЛУЖБА ГОСУДАРСТВЕННОЙ
РЕГИСТРАЦИИ, КАДАСТРА И КАРТОГРАФИИ
Действителен: с 02.08.2024 по 26.10.2025

полное наименование должности

инициалы, фамилия

Земельный участок			
вид объекта недвижимости			

Лист № 22 раздела 3.1	Всего листов раздела 3.1: 35	Всего разделов: 8	Всего листов выписки: 451
-----------------------	------------------------------	-------------------	---------------------------

25.09.2025г. № КУВИ-001/2025-179992740

Кадастровый номер: 78:15:0000000:1825

1	2	3	4	5	6	7	8
603	1.4.603	1.4.604	203°20.8'	27.81	данные отсутствуют	78:15:0843303:18(1)	данные отсутствуют
604	1.4.604	1.4.605	206°4.7'	30	данные отсутствуют	78:15:0843303:18(1)	данные отсутствуют
605	1.4.605	1.4.606	207°20.4'	14.22	данные отсутствуют	78:15:0843303:18(1)	данные отсутствуют
606	1.4.606	1.4.338	218°0.1'	17.53	данные отсутствуют	78:15:0843303:18(1)	данные отсутствуют
607	1.5.607	1.5.608	162°10.9'	0.59	данные отсутствуют	78:15:0843303:18(2)	данные отсутствуют
608	1.5.608	1.5.609	151°11.3'	0.23	данные отсутствуют	78:15:0843303:18(2)	данные отсутствуют
609	1.5.609	1.5.610	140°26.4'	0.3	данные отсутствуют	78:15:0843303:18(2)	данные отсутствуют
610	1.5.610	1.5.611	132°8.3'	0.28	данные отсутствуют	78:15:0843303:18(2)	данные отсутствуют
611	1.5.611	1.5.612	112°45.1'	0.34	данные отсутствуют	78:15:0843303:18(2)	данные отсутствуют
612	1.5.612	1.5.613	108°42.8'	3.9	данные отсутствуют	78:15:0843303:18(2)	данные отсутствуют
613	1.5.613	1.5.614	90°19.6'	3.5	данные отсутствуют	78:15:0843303:18(2)	данные отсутствуют
614	1.5.614	1.5.615	95°59.6'	3.83	данные отсутствуют	78:15:0843303:18(2)	данные отсутствуют
615	1.5.615	1.5.616	102°44.1'	5.13	данные отсутствуют	78:15:0843303:18(2)	данные отсутствуют
616	1.5.616	1.5.617	110°4.0'	4.66	данные отсутствуют	78:15:0843303:18(2)	данные отсутствуют
617	1.5.617	1.5.618	116°21.9'	3.85	данные отсутствуют	78:15:0843303:18(2)	данные отсутствуют
618	1.5.618	1.5.619	118°53.6'	2.75	данные отсутствуют	78:15:0843303:18(2)	данные отсутствуют
619	1.5.619	1.5.620	111°34.3'	1.85	данные отсутствуют	78:15:0843303:18(2)	данные отсутствуют
620	1.5.620	1.5.621	107°28.2'	2.07	данные отсутствуют	78:15:0843303:18(2)	данные отсутствуют
621	1.5.621	1.5.622	99°39.9'	2.32	данные отсутствуют	78:15:0843303:18(2)	данные отсутствуют
622	1.5.622	1.5.623	98°53.8'	1.16	данные отсутствуют	78:15:0843303:18(2)	данные отсутствуют
623	1.5.623	1.5.624	94°19.3'	1.72	данные отсутствуют	78:15:0843303:18(2)	данные отсутствуют
624	1.5.624	1.5.625	89°40.4'	1.76	данные отсутствуют	78:15:0843303:18(2)	данные отсутствуют
625	1.5.625	1.5.626	85°12.0'	1.31	данные отсутствуют	78:15:0843303:18(2)	данные отсутствуют
626	1.5.626	1.5.627	82°46.5'	9.22	данные отсутствуют	78:15:0843303:18(2)	данные отсутствуют
627	1.5.627	1.5.628	69°26.6'	0.51	данные отсутствуют	78:15:0843303:18(2)	данные отсутствуют
628	1.5.628	1.5.629	57°53.6'	0.6	данные отсутствуют	78:15:0843303:18(2)	данные отсутствуют
629	1.5.629	1.5.630	48°56.7'	0.41	данные отсутствуют	78:15:0843303:18(2)	данные отсутствуют
630	1.5.630	1.5.631	45°0.0'	0.49	данные отсутствуют	78:15:0843303:18(2)	данные отсутствуют
631	1.5.631	1.5.632	37°20.9'	0.48	данные отсутствуют	78:15:0843303:18(2)	данные отсутствуют



ДОКУМЕНТ ПОДПИСАН
ЭЛЕКТРОННОЙ ПОДПИСЬЮ

Сертификат: 009F0BDC181A023B64597F1E2579BEFB50

Владелец: ФЕДЕРАЛЬНАЯ СЛУЖБА ГОСУДАРСТВЕННОЙ
РЕГИСТРАЦИИ, КАДАСТРА И КАРТОГРАФИИ
Действителен: с 02.08.2024 по 26.10.2025

полное наименование должности

инициалы, фамилия

Земельный участок			
вид объекта недвижимости			

Лист № 23 раздела 3.1	Всего листов раздела 3.1: 35	Всего разделов: 8	Всего листов выписки: 451
-----------------------	------------------------------	-------------------	---------------------------

25.09.2025г. № КУВИ-001/2025-179992740

Кадастровый номер:	78:15:0000000:1825
--------------------	--------------------

1	2	3	4	5	6	7	8
632	1.5.632	1.5.633	25°56.5'	0.41	данные отсутствуют	78:15:0843303:18(2)	данные отсутствуют
633	1.5.633	1.5.634	28°54.3'	4.82	данные отсутствуют	78:15:0843303:18(2)	данные отсутствуют
634	1.5.634	1.5.635	33°1.4'	0.24	данные отсутствуют	78:15:0843303:18(2)	данные отсутствуют
635	1.5.635	1.5.636	38°17.4'	0.24	данные отсутствуют	78:15:0843303:18(2)	данные отсутствуют
636	1.5.636	1.5.637	51°20.4'	0.32	данные отсутствуют	78:15:0843303:18(2)	данные отсутствуют
637	1.5.637	1.5.638	63°26.1'	0.29	данные отсутствуют	78:15:0843303:18(2)	данные отсутствуют
638	1.5.638	1.5.639	75°34.7'	0.36	данные отсутствуют	78:15:0843303:18(2)	данные отсутствуют
639	1.5.639	1.5.640	86°11.2'	0.3	данные отсутствуют	78:15:0843303:18(2)	данные отсутствуют
640	1.5.640	1.5.641	102°15.9'	0.47	данные отсутствуют	78:15:0843303:18(2)	данные отсутствуют
641	1.5.641	1.5.642	123°58.6'	0.55	данные отсутствуют	78:15:0843303:18(2)	данные отсутствуют
642	1.5.642	1.5.643	119°21.5'	1.47	данные отсутствуют	78:15:0843303:18(2)	данные отсутствуют
643	1.5.643	1.5.644	112°29.8'	2.14	данные отсутствуют	78:15:0843303:18(2)	данные отсутствуют
644	1.5.644	1.5.645	103°36.1'	1.91	данные отсутствуют	78:15:0843303:18(2)	данные отсутствуют
645	1.5.645	1.5.646	97°46.9'	1.62	данные отсутствуют	78:15:0843303:18(2)	данные отсутствуют
646	1.5.646	1.5.647	91°33.7'	1.1	данные отсутствуют	78:15:0843303:18(2)	данные отсутствуют
647	1.5.647	1.5.648	90°56.3'	0.61	данные отсутствуют	78:15:0843303:18(2)	данные отсутствуют
648	1.5.648	1.5.649	85°56.5'	1.55	данные отсутствуют	78:15:0843303:18(2)	данные отсутствуют
649	1.5.649	1.5.650	79°59.5'	1.55	данные отсутствуют	78:15:0843303:18(2)	данные отсутствуют
650	1.5.650	1.5.651	73°20.3'	1.43	данные отсутствуют	78:15:0843303:18(2)	данные отсутствуют
651	1.5.651	1.5.652	92°44.6'	10.86	данные отсутствуют	78:15:0843303:18(2)	данные отсутствуют
652	1.5.652	1.5.653	91°38.9'	10.77	данные отсутствуют	78:15:0843303:18(2)	данные отсутствуют
653	1.5.653	1.5.654	121°25.8'	0.21	данные отсутствуют	78:15:0843303:18(2)	данные отсутствуют
654	1.5.654	1.5.655	115°20.8'	0.21	данные отсутствуют	78:15:0843303:18(2)	данные отсутствуют
655	1.5.655	1.5.656	106°15.6'	0.25	данные отсутствуют	78:15:0843303:18(2)	данные отсутствуют
656	1.5.656	1.5.657	94°14.2'	0.27	данные отсутствуют	78:15:0843303:18(2)	данные отсутствуют
657	1.5.657	1.5.658	78°6.7'	0.19	данные отсутствуют	78:15:0843303:18(2)	данные отсутствуют
658	1.5.658	1.5.659	79°59.5'	0.17	данные отсутствуют	78:15:0843303:18(2)	данные отсутствуют
659	1.5.659	1.5.660	63°26.1'	0.34	данные отсутствуют	78:15:0843303:18(2)	данные отсутствуют
660	1.5.660	1.5.661	51°4.3'	0.33	данные отсутствуют	78:15:0843303:18(2)	данные отсутствуют



ДОКУМЕНТ ПОДПИСАН
ЭЛЕКТРОННОЙ ПОДПИСЬЮ

Сертификат: 009F0BDC181A023B64597F1E2579BEFB50

Владелец: ФЕДЕРАЛЬНАЯ СЛУЖБА ГОСУДАРСТВЕННОЙ

РЕГИСТРАЦИИ, КАДАСТРА И КАРТОГРАФИИ

Действителен: с 02.08.2024 по 26.10.2025

полное наименование должности

инициалы, фамилия

Земельный участок			
вид объекта недвижимости			

Лист № 24 раздела 3.1	Всего листов раздела 3.1: 35	Всего разделов: 8	Всего листов выписки: 451
-----------------------	------------------------------	-------------------	---------------------------

25.09.2025г. № КУВИ-001/2025-179992740

Кадастровый номер: 78:15:0000000:1825

1	2	3	4	5	6	7	8
661	1.5.661	1.5.662	34°35.5'	0.35	данные отсутствуют	78:15:0843303:18(2)	данные отсутствуют
662	1.5.662	1.5.663	19°5.6'	0.28	данные отсутствуют	78:15:0843303:18(2)	данные отсутствуют
663	1.5.663	1.5.664	89°53.5'	10.47	данные отсутствуют	78:15:0843303:18(2)	данные отсутствуют
664	1.5.664	1.5.665	85°21.9'	3.34	данные отсутствуют	78:15:0843303:18(2)	данные отсутствуют
665	1.5.665	1.5.666	89°42.5'	9.83	данные отсутствуют	78:15:0843303:18(2)	данные отсутствуют
666	1.5.666	1.5.667	91°50.9'	1.24	данные отсутствуют	78:15:0843303:18(2)	данные отсутствуют
667	1.5.667	1.5.668	85°18.4'	1.34	данные отсутствуют	78:15:0843303:18(2)	данные отсутствуют
668	1.5.668	1.5.669	79°13.0'	1.71	данные отсутствуют	78:15:0843303:18(2)	данные отсутствуют
669	1.5.669	1.5.670	69°26.6'	2.14	данные отсутствуют	78:15:0843303:18(2)	данные отсутствуют
670	1.5.670	1.5.671	66°25.1'	1.37	данные отсутствуют	78:15:0843303:18(2)	данные отсутствуют
671	1.5.671	1.5.672	55°56.2'	2.12	данные отсутствуют	78:15:0843303:18(2)	данные отсутствуют
672	1.5.672	1.5.673	47°21.2'	2.58	данные отсутствуют	78:15:0843303:18(2)	данные отсутствуют
673	1.5.673	1.5.674	32°55.3'	1.66	данные отсутствуют	78:15:0843303:18(2)	данные отсутствуют
674	1.5.674	1.5.675	103°6.5'	7.5	данные отсутствуют	78:15:0843303:18(2)	данные отсутствуют
675	1.5.675	1.5.676	117°21.4'	2.92	данные отсутствуют	78:15:0843303:18(2)	данные отсутствуют
676	1.5.676	1.5.677	156°34.9'	5.46	данные отсутствуют	78:15:0843303:18(2)	данные отсутствуют
677	1.5.677	1.5.678	162°12.1'	6.84	данные отсутствуют	78:15:0843303:18(2)	данные отсутствуют
678	1.5.678	1.5.679	167°13.1'	7.64	данные отсутствуют	78:15:0843303:18(2)	данные отсутствуют
679	1.5.679	1.5.680	169°59.5'	0.17	данные отсутствуют	78:15:0843303:18(2)	данные отсутствуют
680	1.5.680	1.5.681	155°46.1'	7.8	данные отсутствуют	78:15:0843303:18(2)	данные отсутствуют
681	1.5.681	1.5.682	144°0.5'	6.01	данные отсутствуют	78:15:0843303:18(2)	данные отсутствуют
682	1.5.682	1.5.683	149°11.2'	3.26	данные отсутствуют	78:15:0843303:18(2)	данные отсутствуют
683	1.5.683	1.5.684	136°43.9'	6.32	данные отсутствуют	78:15:0843303:18(2)	данные отсутствуют
684	1.5.684	1.5.685	133°49.9'	4.16	данные отсутствуют	78:15:0843303:18(2)	данные отсутствуют
685	1.5.685	1.5.686	133°51.1'	7.4	данные отсутствуют	78:15:0843303:18(2)	данные отсутствуют
686	1.5.686	1.5.687	120°57.8'	0.29	данные отсутствуют	78:15:0843303:18(2)	данные отсутствуют
687	1.5.687	1.5.688	114°56.6'	0.47	данные отсутствуют	78:15:0843303:18(2)	данные отсутствуют
688	1.5.688	1.5.689	103°49.7'	0.67	данные отсутствуют	78:15:0843303:18(2)	данные отсутствуют
689	1.5.689	1.5.690	94°45.8'	0.36	данные отсутствуют	78:15:0843303:18(2)	данные отсутствуют



ДОКУМЕНТ ПОДПИСАН
ЭЛЕКТРОННОЙ ПОДПИСЬЮ

Сертификат: 009F0BDC181A023B64597F1E2579BEFB50

Владелец: ФЕДЕРАЛЬНАЯ СЛУЖБА ГОСУДАРСТВЕННОЙ
РЕГИСТРАЦИИ, КАДАСТРА И КАРТОГРАФИИ
Действителен: с 02.08.2024 по 26.10.2025

полное наименование должности

инициалы, фамилия

Земельный участок			
вид объекта недвижимости			

Лист № 25 раздела 3.1	Всего листов раздела 3.1: 35	Всего разделов: 8	Всего листов выписки: 451
-----------------------	------------------------------	-------------------	---------------------------

25.09.2025г. № КУВИ-001/2025-179992740

Кадастровый номер: 78:15:0000000:1825

1	2	3	4	5	6	7	8
690	1.5.690	1.5.691	96°20.4'	0.18	данные отсутствуют	78:15:0843303:18(2)	данные отсутствуют
691	1.5.691	1.5.692	90°0.0'	0.47	данные отсутствуют	78:15:0843303:18(2)	данные отсутствуют
692	1.5.692	1.5.693	81°52.2'	0.42	данные отсутствуют	78:15:0843303:18(2)	данные отсутствуют
693	1.5.693	1.5.694	77°16.6'	0.32	данные отсутствуют	78:15:0843303:18(2)	данные отсутствуют
694	1.5.694	1.5.695	62°19.0'	23.14	данные отсутствуют	78:15:0843303:18(2)	данные отсутствуют
695	1.5.695	1.5.696	64°40.4'	1.45	данные отсутствуют	78:15:0843303:18(2)	данные отсутствуют
696	1.5.696	1.5.697	73°15.5'	1.28	данные отсутствуют	78:15:0843303:18(2)	данные отсутствуют
697	1.5.697	1.5.698	79°41.7'	0.67	данные отсутствуют	78:15:0843303:18(2)	данные отсутствуют
698	1.5.698	1.5.699	87°5.3'	1.77	данные отсутствуют	78:15:0843303:18(2)	данные отсутствуют
699	1.5.699	1.5.700	97°48.5'	1.77	данные отсутствуют	78:15:0843303:18(2)	данные отсутствуют
700	1.5.700	1.5.701	141°17.6'	15.61	данные отсутствуют	78:15:0843303:18(2)	данные отсутствуют
701	1.5.701	1.5.702	142°52.4'	1.34	данные отсутствуют	78:15:0843303:18(2)	данные отсутствуют
702	1.5.702	1.5.703	151°34.3'	1.51	данные отсутствуют	78:15:0843303:18(2)	данные отсутствуют
703	1.5.703	1.5.704	161°51.1'	1.89	данные отсутствуют	78:15:0843303:18(2)	данные отсутствуют
704	1.5.704	1.5.705	176°55.8'	3.17	данные отсутствуют	78:15:0843303:18(2)	данные отсутствуют
705	1.5.705	1.5.706	193°48.9'	2.51	данные отсутствуют	78:15:0843303:18(2)	данные отсутствуют
706	1.5.706	1.5.707	209°41.6'	2.79	данные отсутствуют	78:15:0843303:18(2)	данные отсутствуют
707	1.5.707	1.5.708	210°22.5'	4.51	данные отсутствуют	78:15:0843303:18(2)	данные отсутствуют
708	1.5.708	1.5.709	217°55.4'	5.22	данные отсутствуют	78:15:0843303:18(2)	данные отсутствуют
709	1.5.709	1.5.710	229°58.4'	10.28	данные отсутствуют	78:15:0843303:18(2)	данные отсутствуют
710	1.5.710	1.5.711	244°42.4'	8.66	данные отсутствуют	78:15:0843303:18(2)	данные отсутствуют
711	1.5.711	1.5.712	259°17.2'	3.77	данные отсутствуют	78:15:0843303:18(2)	данные отсутствуют
712	1.5.712	1.5.713	279°8.7'	4.15	данные отсутствуют	78:15:0843303:18(2)	данные отсутствуют
713	1.5.713	1.5.714	289°59.0'	0.12	данные отсутствуют	78:15:0843303:18(2)	данные отсутствуют
714	1.5.714	1.5.715	299°3.3'	3.5	данные отсутствуют	78:15:0843303:18(2)	данные отсутствуют
715	1.5.715	1.5.716	318°21.3'	4.11	данные отсутствуют	78:15:0843303:18(2)	данные отсутствуют
716	1.5.716	1.5.717	342°30.7'	4.59	данные отсутствуют	78:15:0843303:18(2)	данные отсутствуют
717	1.5.717	1.5.718	333°59.0'	4.67	данные отсутствуют	78:15:0843303:18(2)	данные отсутствуют
718	1.5.718	1.5.719	334°5.2'	3.94	данные отсутствуют	78:15:0843303:18(2)	данные отсутствуют



ДОКУМЕНТ ПОДПИСАН
ЭЛЕКТРОННОЙ ПОДПИСЬЮ

Сертификат: 009F0BDC181A023B64597F1E2579BEFB50

Владелец: ФЕДЕРАЛЬНАЯ СЛУЖБА ГОСУДАРСТВЕННОЙ
РЕГИСТРАЦИИ, КАДАСТРА И КАРТОГРАФИИ
Действителен: с 02.08.2024 по 26.10.2025

полное наименование должности

инициалы, фамилия

Земельный участок			
вид объекта недвижимости			

Лист № 26 раздела 3.1	Всего листов раздела 3.1: 35	Всего разделов: 8	Всего листов выписки: 451
-----------------------	------------------------------	-------------------	---------------------------

25.09.2025г. № КУВИ-001/2025-179992740

Кадастровый номер:	78:15:0000000:1825
--------------------	--------------------

1	2	3	4	5	6	7	8
719	1.5.719	1.5.720	328°19.3'	5.22	данные отсутствуют	78:15:0843303:18(2)	данные отсутствуют
720	1.5.720	1.5.721	308°33.7'	6.37	данные отсутствуют	78:15:0843303:18(2)	данные отсутствуют
721	1.5.721	1.5.722	312°52.7'	0.57	данные отсутствуют	78:15:0843303:18(2)	данные отсутствуют
722	1.5.722	1.5.723	300°4.1'	0.66	данные отсутствуют	78:15:0843303:18(2)	данные отсутствуют
723	1.5.723	1.5.724	292°37.2'	0.65	данные отсутствуют	78:15:0843303:18(2)	данные отсутствуют
724	1.5.724	1.5.725	283°21.6'	0.82	данные отсутствуют	78:15:0843303:18(2)	данные отсутствуют
725	1.5.725	1.5.726	272°51.7'	0.6	данные отсутствуют	78:15:0843303:18(2)	данные отсутствуют
726	1.5.726	1.5.727	263°46.4'	0.55	данные отсутствуют	78:15:0843303:18(2)	данные отсутствуют
727	1.5.727	1.5.728	260°5.8'	0.64	данные отсутствуют	78:15:0843303:18(2)	данные отсутствуют
728	1.5.728	1.5.729	249°3.4'	0.87	данные отсутствуют	78:15:0843303:18(2)	данные отсутствуют
729	1.5.729	1.5.730	235°44.0'	1.1	данные отсутствуют	78:15:0843303:18(2)	данные отсутствуют
730	1.5.730	1.5.731	219°30.5'	0.74	данные отсутствуют	78:15:0843303:18(2)	данные отсутствуют
731	1.5.731	1.5.732	213°5.1'	0.79	данные отсутствуют	78:15:0843303:18(2)	данные отсутствуют
732	1.5.732	1.5.733	217°8.2'	1.29	данные отсутствуют	78:15:0843303:18(2)	данные отсутствуют
733	1.5.733	1.5.734	196°55.7'	1.2	данные отсутствуют	78:15:0843303:18(2)	данные отсутствуют
734	1.5.734	1.5.735	193°23.5'	0.65	данные отсутствуют	78:15:0843303:18(2)	данные отсутствуют
735	1.5.735	1.5.736	183°29.7'	1.31	данные отсутствуют	78:15:0843303:18(2)	данные отсутствуют
736	1.5.736	1.5.737	164°44.7'	1.37	данные отсутствуют	78:15:0843303:18(2)	данные отсутствуют
737	1.5.737	1.5.738	156°48.1'	1.52	данные отсутствуют	78:15:0843303:18(2)	данные отсутствуют
738	1.5.738	1.5.739	134°3.7'	1.29	данные отсутствуют	78:15:0843303:18(2)	данные отсутствуют
739	1.5.739	1.5.740	148°40.2'	17.98	данные отсутствуют	78:15:0843303:18(2)	данные отсутствуют
740	1.5.740	1.5.741	147°15.9'	3	данные отсутствуют	78:15:0843303:18(2)	данные отсутствуют
741	1.5.741	1.5.742	134°15.1'	2.71	данные отсутствуют	78:15:0843303:18(2)	данные отсутствуют
742	1.5.742	1.5.743	131°46.3'	2.76	данные отсутствуют	78:15:0843303:18(2)	данные отсутствуют
743	1.5.743	1.5.744	117°5.8'	3.38	данные отсутствуют	78:15:0843303:18(2)	данные отсутствуют
744	1.5.744	1.5.745	111°34.7'	3.81	данные отсутствуют	78:15:0843303:18(2)	данные отсутствуют
745	1.5.745	1.5.746	96°0.0'	3.35	данные отсутствуют	78:15:0843303:18(2)	данные отсутствуют
746	1.5.746	1.5.747	77°53.5'	14.64	данные отсутствуют	78:15:0843303:18(2)	данные отсутствуют
747	1.5.747	1.5.748	73°39.5'	6.75	данные отсутствуют	78:15:0843303:18(2)	данные отсутствуют



ДОКУМЕНТ ПОДПИСАН
ЭЛЕКТРОННОЙ ПОДПИСЬЮ

Сертификат: 009F0BDC181A023B64597F1E2579BEFB50

Владелец: ФЕДЕРАЛЬНАЯ СЛУЖБА ГОСУДАРСТВЕННОЙ

РЕГИСТРАЦИИ, КАДАСТРА И КАРТОГРАФИИ

Действителен: с 02.08.2024 по 26.10.2025

полное наименование должности

инициалы, фамилия

Земельный участок			
вид объекта недвижимости			

Лист № 27 раздела 3.1	Всего листов раздела 3.1: 35	Всего разделов: 8	Всего листов выписки: 451
-----------------------	------------------------------	-------------------	---------------------------

25.09.2025г. № КУВИ-001/2025-179992740

Кадастровый номер:	78:15:0000000:1825
--------------------	--------------------

1	2	3	4	5	6	7	8
748	1.5.748	1.5.749	70°1.0'	0.12	данные отсутствуют	78:15:0843303:18(2)	данные отсутствуют
749	1.5.749	1.5.750	85°14.2'	0.12	данные отсутствуют	78:15:0843303:18(2)	данные отсутствуют
750	1.5.750	1.5.751	110°33.4'	0.17	данные отсутствуют	78:15:0843303:18(2)	данные отсутствуют
751	1.5.751	1.5.752	140°11.6'	0.16	данные отсутствуют	78:15:0843303:18(2)	данные отсутствуют
752	1.5.752	1.5.753	160°20.8'	0.15	данные отсутствуют	78:15:0843303:18(2)	данные отсутствуют
753	1.5.753	1.5.754	180°0.0'	0.12	данные отсутствуют	78:15:0843303:18(2)	данные отсутствуют
754	1.5.754	1.5.755	163°4.3'	0.24	данные отсутствуют	78:15:0843303:18(2)	данные отсутствуют
755	1.5.755	1.5.756	150°31.4'	0.26	данные отсутствуют	78:15:0843303:18(2)	данные отсутствуют
756	1.5.756	1.5.757	144°9.7'	0.22	данные отсутствуют	78:15:0843303:18(2)	данные отсутствуют
757	1.5.757	1.5.758	136°28.1'	0.28	данные отсутствуют	78:15:0843303:18(2)	данные отсутствуют
758	1.5.758	1.5.759	127°34.1'	0.16	данные отсутствуют	78:15:0843303:18(2)	данные отсутствуют
759	1.5.759	1.5.760	125°13.1'	0.21	данные отсутствуют	78:15:0843303:18(2)	данные отсутствуют
760	1.5.760	1.5.761	109°26.4'	0.36	данные отсутствуют	78:15:0843303:18(2)	данные отсутствуют
761	1.5.761	1.5.762	97°45.9'	0.22	данные отсутствуют	78:15:0843303:18(2)	данные отсутствуют
762	1.5.762	1.5.763	62°45.1'	2.25	данные отсутствуют	78:15:0843303:18(2)	данные отсутствуют
763	1.5.763	1.5.764	46°55.9'	1.89	данные отсутствуют	78:15:0843303:18(2)	данные отсутствуют
764	1.5.764	1.5.765	33°46.9'	1.74	данные отсутствуют	78:15:0843303:18(2)	данные отсутствуют
765	1.5.765	1.5.766	30°16.3'	2.7	данные отсутствуют	78:15:0843303:18(2)	данные отсутствуют
766	1.5.766	1.5.767	15°50.6'	2.31	данные отсутствуют	78:15:0843303:18(2)	данные отсутствуют
767	1.5.767	1.5.768	29°1.7'	6.45	данные отсутствуют	78:15:0843303:18(2)	данные отсутствуют
768	1.5.768	1.5.769	32°37.1'	5.34	данные отсутствуют	78:15:0843303:18(2)	данные отсутствуют
769	1.5.769	1.5.770	36°47.0'	7.97	данные отсутствуют	78:15:0843303:18(2)	данные отсутствуют
770	1.5.770	1.5.771	79°30.5'	0.27	данные отсутствуют	78:15:0843303:18(2)	данные отсутствуют
771	1.5.771	1.5.772	68°27.5'	0.41	данные отсутствуют	78:15:0843303:18(2)	данные отсутствуют
772	1.5.772	1.5.773	55°42.8'	0.53	данные отсутствуют	78:15:0843303:18(2)	данные отсутствуют
773	1.5.773	1.5.774	41°20.9'	0.33	данные отсутствуют	78:15:0843303:18(2)	данные отсутствуют
774	1.5.774	1.5.775	37°11.1'	0.36	данные отсутствуют	78:15:0843303:18(2)	данные отсутствуют
775	1.5.775	1.5.776	20°40.4'	0.57	данные отсутствуют	78:15:0843303:18(2)	данные отсутствуют
776	1.5.776	1.5.777	7°25.9'	0.46	данные отсутствуют	78:15:0843303:18(2)	данные отсутствуют



ДОКУМЕНТ ПОДПИСАН
ЭЛЕКТРОННОЙ ПОДПИСЬЮ

Сертификат: 009F0BDC181A023B64597F1E2579BEFB50

Владелец: ФЕДЕРАЛЬНАЯ СЛУЖБА ГОСУДАРСТВЕННОЙ

РЕГИСТРАЦИИ, КАДАСТРА И КАРТОГРАФИИ

Действителен: с 02.08.2024 по 26.10.2025

полное наименование должности

инициалы, фамилия

Земельный участок			
вид объекта недвижимости			

Лист № 28 раздела 3.1	Всего листов раздела 3.1: 35	Всего разделов: 8	Всего листов выписки: 451
-----------------------	------------------------------	-------------------	---------------------------

25.09.2025г. № КУВИ-001/2025-179992740

Кадастровый номер:	78:15:0000000:1825
--------------------	--------------------

1	2	3	4	5	6	7	8
777	1.5.777	1.5.778	353°49.8'	0.37	данные отсутствуют	78:15:0843303:18(2)	данные отсутствуют
778	1.5.778	1.5.779	342°38.8'	0.34	данные отсутствуют	78:15:0843303:18(2)	данные отсутствуют
779	1.5.779	1.5.780	345°57.8'	1.73	данные отсутствуют	78:15:0843303:18(2)	данные отсутствуют
780	1.5.780	1.5.781	51°54.7'	5.17	данные отсутствуют	78:15:0843303:18(2)	данные отсутствуют
781	1.5.781	1.5.782	332°1.7'	2	данные отсутствуют	78:15:0843303:18(2)	данные отсутствуют
782	1.5.782	1.5.783	273°23.2'	4.91	данные отсутствуют	78:15:0843303:18(2)	данные отсутствуют
783	1.5.783	1.5.784	290°2.7'	0.79	данные отсутствуют	78:15:0843303:18(2)	данные отсутствуют
784	1.5.784	1.5.785	307°44.0'	1.06	данные отсутствуют	78:15:0843303:18(2)	данные отсутствуют
785	1.5.785	1.5.786	326°54.5'	1.06	данные отсутствуют	78:15:0843303:18(2)	данные отсутствуют
786	1.5.786	1.5.787	346°24.5'	0.94	данные отсутствуют	78:15:0843303:18(2)	данные отсутствуют
787	1.5.787	1.5.788	330°52.3'	20.19	данные отсутствуют	78:15:0843303:18(2)	данные отсутствуют
788	1.5.788	1.5.789	328°24.7'	17.01	данные отсутствуют	78:15:0843303:18(2)	данные отсутствуют
789	1.5.789	1.5.790	321°13.8'	1.63	данные отсутствуют	78:15:0843303:18(2)	данные отсутствуют
790	1.5.790	1.5.791	317°26.8'	1.66	данные отсутствуют	78:15:0843303:18(2)	данные отсутствуют
791	1.5.791	1.5.792	315°0.0'	2.39	данные отсутствуют	78:15:0843303:18(2)	данные отсутствуют
792	1.5.792	1.5.793	303°41.4'	2.92	данные отсутствуют	78:15:0843303:18(2)	данные отсутствуют
793	1.5.793	1.5.794	309°22.9'	7.44	данные отсутствуют	78:15:0843303:18(2)	данные отсутствуют
794	1.5.794	1.5.795	317°51.1'	5.54	данные отсутствуют	78:15:0843303:18(2)	данные отсутствуют
795	1.5.795	1.5.796	328°46.3'	5.94	данные отсутствуют	78:15:0843303:18(2)	данные отсутствуют
796	1.5.796	1.5.797	333°26.1'	0.13	данные отсутствуют	78:15:0843303:18(2)	данные отсутствуют
797	1.5.797	1.5.798	340°14.3'	5.74	данные отсутствуют	78:15:0843303:18(2)	данные отсутствуют
798	1.5.798	1.5.799	351°45.2'	6.27	данные отсутствуют	78:15:0843303:18(2)	данные отсутствуют
799	1.5.799	1.5.800	329°36.6'	21.25	данные отсутствуют	78:15:0843303:18(2)	данные отсутствуют
800	1.5.800	1.5.801	326°13.4'	18.2	данные отсутствуют	78:15:0843303:18(2)	данные отсутствуют
801	1.5.801	1.5.802	341°57.6'	2.29	данные отсутствуют	78:15:0843303:18(2)	данные отсутствуют
802	1.5.802	1.5.803	315°23.2'	3.15	данные отсутствуют	78:15:0843303:18(2)	данные отсутствуют
803	1.5.803	1.5.804	297°33.8'	2.05	данные отсутствуют	78:15:0843303:18(2)	данные отсутствуют
804	1.5.804	1.5.805	286°25.3'	1.98	данные отсутствуют	78:15:0843303:18(2)	данные отсутствуют
805	1.5.805	1.5.806	270°34.4'	2	данные отсутствуют	78:15:0843303:18(2)	данные отсутствуют



ДОКУМЕНТ ПОДПИСАН
ЭЛЕКТРОННОЙ ПОДПИСЬЮ

Сертификат: 009F0BDC181A023B64597F1E2579BEFB50

Владелец: ФЕДЕРАЛЬНАЯ СЛУЖБА ГОСУДАРСТВЕННОЙ
РЕГИСТРАЦИИ, КАДАСТРА И КАРТОГРАФИИ
Действителен: с 02.08.2024 по 26.10.2025

полное наименование должности

инициалы, фамилия

Земельный участок			
вид объекта недвижимости			

Лист № 29 раздела 3.1	Всего листов раздела 3.1: 35	Всего разделов: 8	Всего листов выписки: 451
-----------------------	------------------------------	-------------------	---------------------------

25.09.2025г. № КУВИ-001/2025-179992740

Кадастровый номер: 78:15:0000000:1825

1	2	3	4	5	6	7	8
806	1.5.806	1.5.807	257°0.3'	2.27	данные отсутствуют	78:15:0843303:18(2)	данные отсутствуют
807	1.5.807	1.5.808	239°47.8'	1.55	данные отсутствуют	78:15:0843303:18(2)	данные отсутствуют
808	1.5.808	1.5.809	235°1.9'	1.99	данные отсутствуют	78:15:0843303:18(2)	данные отсутствуют
809	1.5.809	1.5.810	218°4.8'	2.93	данные отсутствуют	78:15:0843303:18(2)	данные отсутствуют
810	1.5.810	1.5.811	188°58.4'	3.65	данные отсутствуют	78:15:0843303:18(2)	данные отсутствуют
811	1.5.811	1.5.812	166°17.9'	2.49	данные отсутствуют	78:15:0843303:18(2)	данные отсутствуют
812	1.5.812	1.5.813	154°33.1'	14.45	данные отсутствуют	78:15:0843303:18(2)	данные отсутствуют
813	1.5.813	1.5.814	162°29.6'	2.93	данные отсутствуют	78:15:0843303:18(2)	данные отсутствуют
814	1.5.814	1.5.815	172°48.5'	3.2	данные отсутствуют	78:15:0843303:18(2)	данные отсутствуют
815	1.5.815	1.5.816	184°17.3'	4.01	данные отсутствуют	78:15:0843303:18(2)	данные отсутствуют
816	1.5.816	1.5.817	198°56.4'	5.02	данные отсутствуют	78:15:0843303:18(2)	данные отсутствуют
817	1.5.817	1.5.818	180°0.0'	4.48	данные отсутствуют	78:15:0843303:18(2)	данные отсутствуют
818	1.5.818	1.5.819	192°31.7'	3.6	данные отсутствуют	78:15:0843303:18(2)	данные отсутствуют
819	1.5.819	1.5.820	204°33.6'	4.09	данные отсутствуют	78:15:0843303:18(2)	данные отсутствуют
820	1.5.820	1.5.821	260°28.4'	2.96	данные отсутствуют	78:15:0843303:18(2)	данные отсутствуют
821	1.5.821	1.5.822	281°13.1'	7.45	данные отсутствуют	78:15:0843303:18(2)	данные отсутствуют
822	1.5.822	1.5.823	13°49.2'	1.93	данные отсутствуют	78:15:0843303:18(2)	данные отсутствуют
823	1.5.823	1.5.824	316°6.5'	1.1	данные отсутствуют	78:15:0843303:18(2)	данные отсутствуют
824	1.5.824	1.5.825	305°17.6'	1.09	данные отсутствуют	78:15:0843303:18(2)	данные отсутствуют
825	1.5.825	1.5.826	307°42.7'	1.23	данные отсутствуют	78:15:0843303:18(2)	данные отсутствуют
826	1.5.826	1.5.827	297°0.5'	2.31	данные отсутствуют	78:15:0843303:18(2)	данные отсутствуют
827	1.5.827	1.5.828	287°11.0'	2.61	данные отсутствуют	78:15:0843303:18(2)	данные отсутствуют
828	1.5.828	1.5.829	277°10.6'	1.36	данные отсутствуют	78:15:0843303:18(2)	данные отсутствуют
829	1.5.829	1.5.830	277°5.0'	6.89	данные отсутствуют	78:15:0843303:18(2)	данные отсутствуют
830	1.5.830	1.5.831	286°17.5'	2.96	данные отсутствуют	78:15:0843303:18(2)	данные отсутствуют
831	1.5.831	1.5.832	300°52.2'	2.09	данные отсутствуют	78:15:0843303:18(2)	данные отсутствуют
832	1.5.832	1.5.833	312°32.8'	1.98	данные отсутствуют	78:15:0843303:18(2)	данные отсутствуют
833	1.5.833	1.5.834	326°44.4'	2.95	данные отсутствуют	78:15:0843303:18(2)	данные отсутствуют
834	1.5.834	1.5.835	344°13.9'	3.13	данные отсутствуют	78:15:0843303:18(2)	данные отсутствуют



ДОКУМЕНТ ПОДПИСАН
ЭЛЕКТРОННОЙ ПОДПИСЬЮ

Сертификат: 009F0BDC181A023B64597F1E2579BEFB50

Владелец: ФЕДЕРАЛЬНАЯ СЛУЖБА ГОСУДАРСТВЕННОЙ

РЕГИСТРАЦИИ, КАДАСТРА И КАРТОГРАФИИ

Действителен: с 02.08.2024 по 26.10.2025

полное наименование должности

инициалы, фамилия

Земельный участок			
вид объекта недвижимости			

Лист № 30 раздела 3.1	Всего листов раздела 3.1: 35	Всего разделов: 8	Всего листов выписки: 451
-----------------------	------------------------------	-------------------	---------------------------

25.09.2025г. № КУВИ-001/2025-179992740

Кадастровый номер: 78:15:0000000:1825

1	2	3	4	5	6	7	8
835	1.5.835	1.5.836	0°26.9'	2.55	данные отсутствуют	78:15:0843303:18(2)	данные отсутствуют
836	1.5.836	1.5.837	340°30.8'	13.43	данные отсутствуют	78:15:0843303:18(2)	данные отсутствуют
837	1.5.837	1.5.838	3°0.8'	0.95	данные отсутствуют	78:15:0843303:18(2)	данные отсутствуют
838	1.5.838	1.5.839	349°11.5'	1.12	данные отсутствуют	78:15:0843303:18(2)	данные отсутствуют
839	1.5.839	1.5.840	336°39.4'	1.03	данные отсутствуют	78:15:0843303:18(2)	данные отсутствуют
840	1.5.840	1.5.841	325°52.3'	1.09	данные отсутствуют	78:15:0843303:18(2)	данные отсутствуют
841	1.5.841	1.5.842	312°39.4'	1.21	данные отсутствуют	78:15:0843303:18(2)	данные отсутствуют
842	1.5.842	1.5.843	297°5.0'	0.99	данные отсутствуют	78:15:0843303:18(2)	данные отсутствуют
843	1.5.843	1.5.844	287°53.8'	1.01	данные отсутствуют	78:15:0843303:18(2)	данные отсутствуют
844	1.5.844	1.5.845	274°53.9'	0.7	данные отсутствуют	78:15:0843303:18(2)	данные отсутствуют
845	1.5.845	1.5.846	273°2.7'	0.94	данные отсутствуют	78:15:0843303:18(2)	данные отсутствуют
846	1.5.846	1.5.847	256°13.1'	1.09	данные отсутствуют	78:15:0843303:18(2)	данные отсутствуют
847	1.5.847	1.5.848	243°41.9'	0.97	данные отсутствуют	78:15:0843303:18(2)	данные отсутствуют
848	1.5.848	1.5.849	234°12.7'	0.53	данные отсутствуют	78:15:0843303:18(2)	данные отсутствуют
849	1.5.849	1.5.850	218°49.7'	21.31	данные отсутствуют	78:15:0843303:18(2)	данные отсутствуют
850	1.5.850	1.5.851	210°12.7'	10.19	данные отсутствуют	78:15:0843303:18(2)	данные отсутствуют
851	1.5.851	1.5.852	219°37.2'	1.58	данные отсутствуют	78:15:0843303:18(2)	данные отсутствуют
852	1.5.852	1.5.853	228°25.2'	1.78	данные отсутствуют	78:15:0843303:18(2)	данные отсутствуют
853	1.5.853	1.5.854	236°15.0'	2.65	данные отсутствуют	78:15:0843303:18(2)	данные отсутствуют
854	1.5.854	1.5.855	247°47.1'	2.83	данные отсутствуют	78:15:0843303:18(2)	данные отсутствуют
855	1.5.855	1.5.856	258°31.0'	4.52	данные отсутствуют	78:15:0843303:18(2)	данные отсутствуют
856	1.5.856	1.5.857	259°33.5'	4.52	данные отсутствуют	78:15:0843303:18(2)	данные отсутствуют
857	1.5.857	1.5.858	260°33.5'	4.51	данные отсутствуют	78:15:0843303:18(2)	данные отсутствуют
858	1.5.858	1.5.859	261°29.6'	4.53	данные отсутствуют	78:15:0843303:18(2)	данные отсутствуют
859	1.5.859	1.5.860	262°37.4'	4.52	данные отсутствуют	78:15:0843303:18(2)	данные отсутствуют
860	1.5.860	1.5.861	263°20.6'	3.19	данные отсутствуют	78:15:0843303:18(2)	данные отсутствуют
861	1.5.861	1.5.862	264°17.3'	4.52	данные отсутствуют	78:15:0843303:18(2)	данные отсутствуют
862	1.5.862	1.5.863	265°10.4'	4.52	данные отсутствуют	78:15:0843303:18(2)	данные отсутствуют
863	1.5.863	1.5.864	266°19.3'	4.52	данные отсутствуют	78:15:0843303:18(2)	данные отсутствуют



ДОКУМЕНТ ПОДПИСАН
ЭЛЕКТРОННОЙ ПОДПИСЬЮ

Сертификат: 009F0BDC181A023B64597F1E2579BEFB50

Владелец: ФЕДЕРАЛЬНАЯ СЛУЖБА ГОСУДАРСТВЕННОЙ

РЕГИСТРАЦИИ, КАДАСТРА И КАРТОГРАФИИ

Действителен: с 02.08.2024 по 26.10.2025

полное наименование должности

инициалы, фамилия

Земельный участок			
вид объекта недвижимости			

Лист № 31 раздела 3.1	Всего листов раздела 3.1: 35	Всего разделов: 8	Всего листов выписки: 451
-----------------------	------------------------------	-------------------	---------------------------

25.09.2025г. № КУВИ-001/2025-179992740

Кадастровый номер: 78:15:0000000:1825

1	2	3	4	5	6	7	8
864	1.5.864	1.5.865	267°12.8'	4.53	данные отсутствуют	78:15:0843303:18(2)	данные отсутствуют
865	1.5.865	1.5.866	268°13.6'	4.52	данные отсутствуют	78:15:0843303:18(2)	данные отсутствуют
866	1.5.866	1.5.867	269°8.4'	3.33	данные отсутствуют	78:15:0843303:18(2)	данные отсутствуют
867	1.5.867	1.5.868	273°13.5'	0.71	данные отсутствуют	78:15:0843303:18(2)	данные отсутствуют
868	1.5.868	1.5.869	281°26.5'	0.86	данные отсутствуют	78:15:0843303:18(2)	данные отсутствуют
869	1.5.869	1.5.870	288°38.5'	0.88	данные отсутствуют	78:15:0843303:18(2)	данные отсутствуют
870	1.5.870	1.5.871	309°54.5'	0.72	данные отсутствуют	78:15:0843303:18(2)	данные отсутствуют
871	1.5.871	1.5.872	297°29.9'	0.82	данные отсутствуют	78:15:0843303:18(2)	данные отсутствуют
872	1.5.872	1.5.873	289°55.0'	0.73	данные отсутствуют	78:15:0843303:18(2)	данные отсутствуют
873	1.5.873	1.5.874	280°11.5'	0.9	данные отсутствуют	78:15:0843303:18(2)	данные отсутствуют
874	1.5.874	1.5.875	270°44.1'	0.78	данные отсутствуют	78:15:0843303:18(2)	данные отсутствуют
875	1.5.875	1.5.876	260°50.3'	0.63	данные отсутствуют	78:15:0843303:18(2)	данные отсутствуют
876	1.5.876	1.5.877	256°54.5'	0.88	данные отсутствуют	78:15:0843303:18(2)	данные отсутствуют
877	1.5.877	1.5.878	242°45.5'	1.14	данные отсутствуют	78:15:0843303:18(2)	данные отсутствуют
878	1.5.878	1.5.879	229°53.9'	0.75	данные отсутствуют	78:15:0843303:18(2)	данные отсутствуют
879	1.5.879	1.5.880	227°30.5'	7.59	данные отсутствуют	78:15:0843303:18(2)	данные отсутствуют
880	1.5.880	1.5.881	238°34.2'	0.63	данные отсутствуют	78:15:0843303:18(2)	данные отсутствуют
881	1.5.881	1.5.882	202°46.9'	0.54	данные отсутствуют	78:15:0843303:18(2)	данные отсутствуют
882	1.5.882	1.5.607	194°2.2'	0.54	данные отсутствуют	78:15:0843303:18(2)	данные отсутствуют
883	1.6.883	1.6.884	249°15.2'	0.71	данные отсутствуют	78:15:0843203:4015(1)	данные отсутствуют
884	1.6.884	1.6.885	245°46.3'	0.88	данные отсутствуют	78:15:0843203:4015(1)	данные отсутствуют
885	1.6.885	1.6.886	235°47.0'	1.51	данные отсутствуют	78:15:0843203:4015(1)	данные отсутствуют
886	1.6.886	1.6.887	225°0.0'	1.7	данные отсутствуют	78:15:0843203:4015(1)	данные отсутствуют
887	1.6.887	1.6.888	218°28.3'	1.43	данные отсутствуют	78:15:0843203:4015(1)	данные отсутствуют
888	1.6.888	1.6.889	216°58.4'	1.11	данные отсутствуют	78:15:0843203:4015(1)	данные отсутствуют
889	1.6.889	1.6.890	207°52.0'	0.98	данные отсутствуют	78:15:0843203:4015(1)	данные отсутствуют
890	1.6.890	1.6.891	201°8.4'	0.8	данные отсутствуют	78:15:0843203:4015(1)	данные отсутствуют
891	1.6.891	1.6.892	192°53.9'	1.34	данные отсутствуют	78:15:0843203:4015(1)	данные отсутствуют
892	1.6.892	1.6.893	183°12.9'	0.89	данные отсутствуют	78:15:0843203:4015(1)	данные отсутствуют



ДОКУМЕНТ ПОДПИСАН
ЭЛЕКТРОННОЙ ПОДПИСЬЮ

Сертификат: 009F0BDC181A023B64597F1E2579BEFB50

Владелец: ФЕДЕРАЛЬНАЯ СЛУЖБА ГОСУДАРСТВЕННОЙ
РЕГИСТРАЦИИ, КАДАСТРА И КАРТОГРАФИИ
Действителен: с 02.08.2024 по 26.10.2025

полное наименование должности

инициалы, фамилия

Земельный участок			
вид объекта недвижимости			

Лист № 32 раздела 3.1	Всего листов раздела 3.1: 35	Всего разделов: 8	Всего листов выписки: 451
-----------------------	------------------------------	-------------------	---------------------------

25.09.2025г. № КУВИ-001/2025-179992740

Кадастровый номер:	78:15:0000000:1825
--------------------	--------------------

1	2	3	4	5	6	7	8
893	1.6.893	1.6.894	176°49.2'	1.26	данные отсутствуют	78:15:0843203:4015(1)	данные отсутствуют
894	1.6.894	1.6.895	165°20.6'	1.34	данные отсутствуют	78:15:0843203:4015(1)	данные отсутствуют
895	1.6.895	1.6.896	152°19.1'	1.38	данные отсутствуют	78:15:0843203:4015(1)	данные отсутствуют
896	1.6.896	1.6.897	140°57.8'	1.43	данные отсутствуют	78:15:0843203:4015(1)	данные отсутствуют
897	1.6.897	1.6.898	132°18.6'	1.05	данные отсутствуют	78:15:0843203:4015(1)	данные отсутствуют
898	1.6.898	1.6.899	123°47.0'	1.71	данные отсутствуют	78:15:0843203:4015(1)	данные отсутствуют
899	1.6.899	1.6.900	113°51.6'	1.14	данные отсутствуют	78:15:0843203:4015(1)	данные отсутствуют
900	1.6.900	1.6.901	101°36.0'	1.94	данные отсутствуют	78:15:0843203:4015(1)	данные отсутствуют
901	1.6.901	1.6.902	90°40.2'	1.71	данные отсутствуют	78:15:0843203:4015(1)	данные отсутствуют
902	1.6.902	1.6.903	77°28.3'	1.66	данные отсутствуют	78:15:0843203:4015(1)	данные отсутствуют
903	1.6.903	1.6.904	62°18.7'	1.14	данные отсутствуют	78:15:0843203:4015(1)	данные отсутствуют
904	1.6.904	1.6.905	49°4.1'	1.69	данные отсутствуют	78:15:0843203:4015(1)	данные отсутствуют
905	1.6.905	1.6.906	32°49.7'	1.48	данные отсутствуют	78:15:0843203:4015(1)	данные отсутствуют
906	1.6.906	1.6.907	22°35.6'	1.61	данные отсутствуют	78:15:0843203:4015(1)	данные отсутствуют
907	1.6.907	1.6.908	8°28.3'	2.85	данные отсутствуют	78:15:0843203:4015(1)	данные отсутствуют
908	1.6.908	1.6.909	0°0.0'	1.49	данные отсутствуют	78:15:0843203:4015(1)	данные отсутствуют
909	1.6.909	1.6.910	357°40.1'	2.21	данные отсутствуют	78:15:0843203:4015(1)	данные отсутствуют
910	1.6.910	1.6.911	355°25.6'	1.76	данные отсутствуют	78:15:0843203:4015(1)	данные отсутствуют
911	1.6.911	1.6.912	333°26.1'	0.54	данные отсутствуют	78:15:0843203:4015(1)	данные отсутствуют
912	1.6.912	1.6.913	317°18.7'	1.58	данные отсутствуют	78:15:0843203:4015(1)	данные отсутствуют
913	1.6.913	1.6.914	290°33.4'	2.65	данные отсутствуют	78:15:0843203:4015(1)	данные отсутствуют
914	1.6.914	1.6.915	285°11.7'	0.84	данные отсутствуют	78:15:0843203:4015(1)	данные отсутствуют
915	1.6.915	1.6.916	280°57.2'	0.95	данные отсутствуют	78:15:0843203:4015(1)	данные отсутствуют
916	1.6.916	1.6.917	271°31.3'	1.13	данные отсутствуют	78:15:0843203:4015(1)	данные отсутствуют
917	1.6.917	1.6.883	265°16.8'	1.09	данные отсутствуют	78:15:0843203:4015(1)	данные отсутствуют
918	1.7.918	1.7.919	231°22.7'	2.36	данные отсутствуют	78:15:0843203:4013(1)	данные отсутствуют
919	1.7.919	1.7.920	224°17.0'	3.95	данные отсутствуют	78:15:0843203:4013(1)	данные отсутствуют
920	1.7.920	1.7.921	215°39.5'	3.31	данные отсутствуют	78:15:0843203:4013(1)	данные отсутствуют
921	1.7.921	1.7.922	207°17.5'	2.12	данные отсутствуют	78:15:0843203:4013(1)	данные отсутствуют



ДОКУМЕНТ ПОДПИСАН
ЭЛЕКТРОННОЙ ПОДПИСЬЮ

Сертификат: 009F0BDC181A023B64597F1E2579BEFB50

Владелец: ФЕДЕРАЛЬНАЯ СЛУЖБА ГОСУДАРСТВЕННОЙ
РЕГИСТРАЦИИ, КАДАСТРА И КАРТОГРАФИИ
Действителен: с 02.08.2024 по 26.10.2025

полное наименование должности

инициалы, фамилия

Земельный участок			
вид объекта недвижимости			
Лист № 33 раздела 3.1	Всего листов раздела 3.1: 35	Всего разделов: 8	Всего листов выписки: 451

25.09.2025г. № КУВИ-001/2025-179992740

Кадастровый номер: 78:15:0000000:1825

1	2	3	4	5	6	7	8
922	1.7.922	1.7.923	200°37.9'	3.55	данные отсутствуют	78:15:0843203:4013(1)	данные отсутствуют
923	1.7.923	1.7.924	187°21.9'	1.48	данные отсутствуют	78:15:0843203:4013(1)	данные отсутствуют
924	1.7.924	1.7.925	180°49.3'	3.49	данные отсутствуют	78:15:0843203:4013(1)	данные отсутствуют
925	1.7.925	1.7.926	159°2.2'	4.95	данные отсутствуют	78:15:0843203:4013(1)	данные отсутствуют
926	1.7.926	1.7.927	164°21.5'	1.04	данные отсутствуют	78:15:0843203:4013(1)	данные отсутствуют
927	1.7.927	1.7.928	185°17.1'	2.28	данные отсутствуют	78:15:0843203:4013(1)	данные отсутствуют
928	1.7.928	1.7.929	143°43.2'	1.17	данные отсутствуют	78:15:0843203:4013(1)	данные отсутствуют
929	1.7.929	1.7.930	143°2.0'	16.6	данные отсутствуют	78:15:0843203:4013(1)	данные отсутствуют
930	1.7.930	1.7.931	138°38.0'	1.79	данные отсутствуют	78:15:0843203:4013(1)	данные отсутствуют
931	1.7.931	1.7.932	92°39.8'	2.15	данные отсутствуют	78:15:0843203:4013(1)	данные отсутствуют
932	1.7.932	1.7.933	88°45.4'	4.61	данные отсутствуют	78:15:0843203:4013(1)	данные отсутствуют
933	1.7.933	1.7.934	71°18.1'	6.86	данные отсутствуют	78:15:0843203:4013(1)	данные отсутствуют
934	1.7.934	1.7.935	62°2.8'	4.25	данные отсутствуют	78:15:0843203:4013(1)	данные отсутствуют
935	1.7.935	1.7.936	49°41.5'	4.24	данные отсутствуют	78:15:0843203:4013(1)	данные отсутствуют
936	1.7.936	1.7.937	41°5.3'	4.98	данные отсутствуют	78:15:0843203:4013(1)	данные отсутствуют
937	1.7.937	1.7.938	25°51.1'	3.94	данные отсутствуют	78:15:0843203:4013(1)	данные отсутствуют
938	1.7.938	1.7.939	19°10.5'	6.36	данные отсутствуют	78:15:0843203:4013(1)	данные отсутствуют
939	1.7.939	1.7.940	8°13.6'	3.35	данные отсутствуют	78:15:0843203:4013(1)	данные отсутствуют
940	1.7.940	1.7.941	354°56.5'	9.87	данные отсутствуют	78:15:0843203:4013(1)	данные отсутствуют
941	1.7.941	1.7.942	351°21.1'	3.59	данные отсутствуют	78:15:0843203:4013(1)	данные отсутствуют
942	1.7.942	1.7.943	328°5.8'	3.56	данные отсутствуют	78:15:0843203:4013(1)	данные отсутствуют
943	1.7.943	1.7.944	315°59.3'	2.46	данные отсутствуют	78:15:0843203:4013(1)	данные отсутствуют
944	1.7.944	1.7.945	300°5.6'	3.05	данные отсутствуют	78:15:0843203:4013(1)	данные отсутствуют
945	1.7.945	1.7.946	286°56.9'	3.29	данные отсутствуют	78:15:0843203:4013(1)	данные отсутствуют
946	1.7.946	1.7.947	274°36.2'	2.99	данные отсутствуют	78:15:0843203:4013(1)	данные отсутствуют
947	1.7.947	1.7.948	265°5.3'	2.57	данные отсутствуют	78:15:0843203:4013(1)	данные отсутствуют
948	1.7.948	1.7.949	256°54.2'	7.1	данные отсутствуют	78:15:0843203:4013(1)	данные отсутствуют
949	1.7.949	1.7.950	265°11.3'	2.03	данные отсутствуют	78:15:0843203:4013(1)	данные отсутствуют
950	1.7.950	1.7.951	263°46.0'	3.59	данные отсутствуют	78:15:0843203:4013(1)	данные отсутствуют



ДОКУМЕНТ ПОДПИСАН
ЭЛЕКТРОННОЙ ПОДПИСЬЮ

Сертификат: 009F0BDC181A023B64597F1E2579BEFB50

Владелец: ФЕДЕРАЛЬНАЯ СЛУЖБА ГОСУДАРСТВЕННОЙ
РЕГИСТРАЦИИ, КАДАСТРА И КАРТОГРАФИИ
Действителен: с 02.08.2024 по 26.10.2025

полное наименование должности

инициалы, фамилия

Земельный участок			
вид объекта недвижимости			

Лист № 34 раздела 3.1	Всего листов раздела 3.1: 35	Всего разделов: 8	Всего листов выписки: 451
-----------------------	------------------------------	-------------------	---------------------------

25.09.2025г. № КУВИ-001/2025-179992740

Кадастровый номер:	78:15:0000000:1825
--------------------	--------------------

1	2	3	4	5	6	7	8
951	1.7.951	1.7.952	255°9.3'	1.72	данные отсутствуют	78:15:0843203:4013(1)	данные отсутствуют
952	1.7.952	1.7.918	242°18.1'	2.26	данные отсутствуют	78:15:0843203:4013(1)	данные отсутствуют
953	1.8.953	1.8.954	152°56.2'	4.11	данные отсутствуют	78:15:0843303:17(1)	адрес отсутствует
954	1.8.954	1.8.955	243°49.5'	1.31	данные отсутствуют	78:15:0843303:17(1)	адрес отсутствует
955	1.8.955	1.8.956	152°29.0'	2.42	данные отсутствуют	78:15:0843303:17(1)	адрес отсутствует
956	1.8.956	1.8.957	63°26.1'	1.3	данные отсутствуют	78:15:0843303:17(1)	адрес отсутствует
957	1.8.957	1.8.958	152°54.1'	7.68	данные отсутствуют	78:15:0843303:17(1)	адрес отсутствует
958	1.8.958	1.8.959	243°35.5'	1.64	данные отсутствуют	78:15:0843303:17(1)	адрес отсутствует
959	1.8.959	1.8.960	151°24.7'	2.15	данные отсутствуют	78:15:0843303:17(1)	адрес отсутствует
960	1.8.960	1.8.961	63°35.9'	1.57	данные отсутствуют	78:15:0843303:17(1)	адрес отсутствует
961	1.8.961	1.8.962	152°52.3'	5.46	данные отсутствуют	78:15:0843303:17(1)	адрес отсутствует
962	1.8.962	1.8.963	63°36.1'	3.08	данные отсутствуют	78:15:0843303:17(1)	адрес отсутствует
963	1.8.963	1.8.964	152°30.4'	1.1	данные отсутствуют	78:15:0843303:17(1)	адрес отсутствует
964	1.8.964	1.8.965	63°37.0'	1.42	данные отсутствуют	78:15:0843303:17(1)	адрес отсутствует
965	1.8.965	1.8.966	152°27.8'	1.32	данные отсутствуют	78:15:0843303:17(1)	адрес отсутствует
966	1.8.966	1.8.967	63°18.1'	1.91	данные отсутствуют	78:15:0843303:17(1)	адрес отсутствует
967	1.8.967	1.8.968	153°24.6'	10.08	данные отсутствуют	78:15:0843303:17(1)	адрес отсутствует
968	1.8.968	1.8.969	242°55.7'	2.02	данные отсутствуют	78:15:0843303:17(1)	адрес отсутствует
969	1.8.969	1.8.970	153°10.7'	1.99	данные отсутствуют	78:15:0843303:17(1)	адрес отсутствует
970	1.8.970	1.8.971	63°2.9'	1.99	данные отсутствуют	78:15:0843303:17(1)	адрес отсутствует
971	1.8.971	1.8.972	154°15.5'	0.62	данные отсутствуют	78:15:0843303:17(1)	адрес отсутствует
972	1.8.972	1.8.973	63°0.4'	22.74	данные отсутствуют	78:15:0843303:17(1)	адрес отсутствует
973	1.8.973	1.8.974	332°12.6'	0.84	данные отсутствуют	78:15:0843303:17(1)	адрес отсутствует
974	1.8.974	1.8.975	332°26.8'	0.26	данные отсутствуют	78:15:0843303:17(1)	адрес отсутствует
975	1.8.975	1.8.976	64°21.7'	13.54	данные отсутствуют	78:15:0843303:16(1)	данные отсутствуют
976	1.8.976	1.8.977	333°41.2'	2.03	данные отсутствуют	78:15:0843303:16(1)	данные отсутствуют
977	1.8.977	1.8.978	62°4.0'	4.12	данные отсутствуют	78:15:0843303:16(1)	данные отсутствуют
978	1.8.978	1.8.979	332°35.2'	3.02	данные отсутствуют	78:15:0843303:16(1)	данные отсутствуют
979	1.8.979	1.8.980	253°6.4'	1.41	данные отсутствуют	78:15:0843303:16(1)	данные отсутствуют



ДОКУМЕНТ ПОДПИСАН
ЭЛЕКТРОННОЙ ПОДПИСЬЮ

Сертификат: 009F0BDC181A023B64597F1E2579BEFB50

Владелец: ФЕДЕРАЛЬНАЯ СЛУЖБА ГОСУДАРСТВЕННОЙ
РЕГИСТРАЦИИ, КАДАСТРА И КАРТОГРАФИИ
Действителен: с 02.08.2024 по 26.10.2025

полное наименование должности

инициалы, фамилия

Земельный участок							
вид объекта недвижимости							
Лист № 35 раздела 3.1			Всего листов раздела 3.1: 35		Всего разделов: 8		Всего листов выписки: 451
25.09.2025г. № КУВИ-001/2025-179992740							
Кадастровый номер:				78:15:0000000:1825			
1	2	3	4	5	6	7	8
980	1.8.980	1.8.981	332°38.8`	30.56	данные отсутствуют	78:15:0843303:16(1)	данные отсутствуют
981	1.8.981	1.8.982	242°52.4`	2.74	данные отсутствуют	78:15:0843303:16(1)	данные отсутствуют
982	1.8.982	1.8.983	332°43.5`	5.41	данные отсутствуют	78:15:0843303:16(1)	данные отсутствуют
983	1.8.983	1.8.984	62°7.4`	1.37	данные отсутствуют	78:15:0843303:16(1)	данные отсутствуют
984	1.8.984	1.8.985	332°22.0`	1.92	данные отсутствуют	78:15:0843303:16(1)	данные отсутствуют
985	1.8.985	1.8.986	240°52.0`	1.4	данные отсутствуют	78:15:0843303:16(1)	данные отсутствуют
986	1.8.986	1.8.987	333°50.3`	0.64	данные отсутствуют	78:15:0843303:16(1)	данные отсутствуют
987	1.8.987	1.8.988	242°57.8`	8.71	данные отсутствуют	78:15:0843303:16(1)	данные отсутствуют
988	1.8.988	1.8.989	153°2.9`	1.99	данные отсутствуют	78:15:0843303:16(1)	данные отсутствуют
989	1.8.989	1.8.990	243°4.4`	4.97	данные отсутствуют	78:15:0843303:16(1)	данные отсутствуют
990	1.8.990	1.8.991	240°56.7`	1.54	данные отсутствуют	78:15:0843303:16(1)	данные отсутствуют
991	1.8.991	1.8.992	244°2.5`	2.54	данные отсутствуют	78:15:0843303:17(1)	адрес отсутствует
992	1.8.992	1.8.993	242°31.7`	15.26	данные отсутствуют	78:15:0843303:17(1)	адрес отсутствует
993	1.8.993	1.8.994	153°37.1`	5.6	данные отсутствуют	78:15:0843303:17(1)	адрес отсутствует
994	1.8.994	1.8.953	243°37.7`	9.25	данные отсутствуют	78:15:0843303:17(1)	адрес отсутствует
995	1.9.995	1.9.996	153°16.6`	6.47	данные отсутствуют	78:15:0843303:1(1)	данные отсутствуют
996	1.9.996	1.9.997	63°36.4`	5.96	данные отсутствуют	78:15:0843303:1(1)	данные отсутствуют
997	1.9.997	1.9.998	333°37.9`	6.51	данные отсутствуют	78:15:0843303:1(1)	данные отсутствуют
998	1.9.998	1.9.995	243°15.8`	6	данные отсутствуют	78:15:0843303:1(1)	данные отсутствуют
999	1.10.999	1.10.1000	177°21.1`	2.81	данные отсутствуют	78:15:0843203:4227(1)	адрес отсутствует
1000	1.10.1000	1.10.1001	87°30.6`	5.06	данные отсутствуют	78:15:0843203:4227(1)	адрес отсутствует
1001	1.10.1001	1.10.1002	356°16.9`	2.78	данные отсутствуют	78:15:0843203:4227(1)	адрес отсутствует
1002	1.10.1002	1.10.999	267°56.5`	5.01	данные отсутствуют	78:15:0843203:4227(1)	адрес отсутствует



ДОКУМЕНТ ПОДПИСАН
ЭЛЕКТРОННОЙ ПОДПИСЬЮ

Сертификат: 009F0BDC181A023B64597F1E2579BEFB50

Владелец: ФЕДЕРАЛЬНАЯ СЛУЖБА ГОСУДАРСТВЕННОЙ
РЕГИСТРАЦИИ, КАДАСТРА И КАРТОГРАФИИ
Действителен: с 02.08.2024 по 26.10.2025


полное наименование должности

инициалы, фамилия

Выписка из Единого государственного реестра недвижимости об объекте недвижимости
Описание местоположения земельного участка

Земельный участок			
вид объекта недвижимости			
Лист № 1 раздела 3.2	Всего листов раздела 3.2: 36	Всего разделов: 8	Всего листов выписки: 451
25.09.2025г. № КУВИ-001/2025-179992740			
Кадастровый номер:		78:15:0000000:1825	

Сведения о характерных точках границы земельного участка				
Система координат мск 64				
Номер точки	Координаты, м		Описание закрепления на местности	Средняя квадратичная погрешность определения координат характерных точек границ земельного участка, м
	X	Y		
1	2	3	4	5
1	84311.81	108454.39	-	0.1
2	84287.45	108403.95	-	0.1
3	84284.82	108398.01	-	0.1
4	84264.67	108351.29	-	0.1
5	84262.01	108354.11	-	0.1
6	84261.4	108355.48	-	0.1
7	84262.47	108358.45	-	0.1
8	84264.75	108363.48	-	0.1
9	84266.35	108368.13	-	0.1
10	84266.58	108374.76	-	0.1
11	84265.52	108378.49	-	0.1
12	84263.76	108381	-	0.1
13	84259.65	108384.97	-	0.1
14	84253.02	108390.15	-	0.1
15	84246.01	108394.57	-	0.1
16	84240.54	108397.18	-	0.1
17	84221.88	108402.36	-	0.1
18	84221.54	108402.66	-	0.1
19	84218.4	108404.44	-	0.1
20	84214.55	108405.2	-	0.1
21	84212.41	108405.17	-	0.1
22	84209.54	108403.31	-	0.1

полное наименование должности	<div><div>ДОКУМЕНТ ПОДПИСАН ЭЛЕКТРОННОЙ ПОДПИСЬЮ</div><div>Сертификат: 009F0BDC181A023B64597F1E2579BEFB50</div><div>Владелец: ФЕДЕРАЛЬНАЯ СЛУЖБА ГОСУДАРСТВЕННОЙ РЕГИСТРАЦИИ, КАДАСТРА И КАРТОГРАФИИ</div><div>Действителен: с 02.08.2024 по 26.10.2025</div></div>	инициалы, фамилия

Земельный участок			
вид объекта недвижимости			
Лист № 2 раздела 3.2	Всего листов раздела 3.2: 36	Всего разделов: 8	Всего листов выписки: 451

25.09.2025г. № КУВИ-001/2025-179992740

Кадастровый номер: 78:15:0000000:1825

1	2	3	4	5
23	84205.25	108399.38	-	0.1
24	84200.67	108394.15	-	0.1
25	84193.22	108379.12	-	0.1
26	84191.93	108374.25	-	0.1
27	84191.72	108370.74	-	0.1
28	84191.57	108368.81	-	0.1
29	84192.22	108367.37	-	0.1
30	84193.72	108365.23	-	0.1
31	84195.58	108363.22	-	0.1
32	84211.91	108348.55	-	0.1
33	84216.92	108345.97	-	0.1
34	84221.36	108342.75	-	0.1
35	84222.57	108340.39	-	0.1
36	84221.79	108338.74	-	0.1
37	84219.64	108336.88	-	0.1
38	84216.13	108334.23	-	0.1
39	84212.55	108331.87	-	0.1
40	84210.33	108331.58	-	0.1
41	84207.75	108331.72	-	0.1
42	84174.24	108345.13	-	0.1
43	84170.83	108345.58	-	0.1
44	84164.55	108346.4	-	0.1
45	84161.41	108345.9	-	0.1
46	84151.62	108343.95	-	0.1
47	84144.82	108342.08	-	0.1
48	84139.8	108341.53	-	0.1
49	84135.89	108343.35	-	0.1
50	84123.88	108342.75	-	0.1
51	84091.71	108338.68	-	0.1



ДОКУМЕНТ ПОДПИСАН
ЭЛЕКТРОННОЙ ПОДПИСЬЮ

Сертификат: 009F0BDC181A023B64597F1E2579BEFB50

Владелец: ФЕДЕРАЛЬНАЯ СЛУЖБА ГОСУДАРСТВЕННОЙ

РЕГИСТРАЦИИ, КАДАСТРА И КАРТОГРАФИИ

Действителен: с 02.08.2024 по 26.10.2025

полное наименование должности

инициалы, фамилия

Земельный участок			
вид объекта недвижимости			
Лист № 3 раздела 3.2	Всего листов раздела 3.2: 36	Всего разделов: 8	Всего листов выписки: 451

25.09.2025г. № КУВИ-001/2025-179992740

Кадастровый номер: 78:15:0000000:1825

1	2	3	4	5
52	84087.04	108336.58	-	0.1
53	84082.33	108331.95	-	0.1
54	84079.9	108326.75	-	0.1
55	84079.18	108323.38	-	0.1
56	84079.46	108315.78	-	0.1
57	84078.85	108313.19	-	0.1
58	84077.15	108310.22	-	0.1
59	84070.54	108306.25	-	0.1
60	84064.7	108304.38	-	0.1
61	84061.18	108304.54	-	0.1
62	84057.1	108306.31	-	0.1
63	84052.86	108307.57	-	0.1
64	84044.55	108305.92	-	0.1
65	84038.56	108305.77	-	0.1
66	84035.81	108306.49	-	0.1
67	84033.52	108307.98	-	0.1
68	84025.6	108316.45	-	0.1
69	84018.48	108322.42	-	0.1
70	84013.74	108324.5	-	0.1
71	84009	108324.75	-	0.1
72	84005.1	108324.33	-	0.1
73	84001.23	108322.63	-	0.1
74	83997.24	108319	-	0.1
75	83995.06	108314.04	-	0.1
76	83993.49	108308.72	-	0.1
77	83993.85	108299.16	-	0.1
78	83993.97	108292.02	-	0.1
79	83993.73	108286.58	-	0.1
80	83991.19	108283.07	-	0.1



ДОКУМЕНТ ПОДПИСАН
ЭЛЕКТРОННОЙ ПОДПИСЬЮ

Сертификат: 009F0BDC181A023B64597F1E2579BEFB50

Владелец: ФЕДЕРАЛЬНАЯ СЛУЖБА ГОСУДАРСТВЕННОЙ

РЕГИСТРАЦИИ, КАДАСТРА И КАРТОГРАФИИ

Действителен: с 02.08.2024 по 26.10.2025

полное наименование должности

инициалы, фамилия

Земельный участок			
вид объекта недвижимости			

Лист № 4 раздела 3.2	Всего листов раздела 3.2: 36	Всего разделов: 8	Всего листов выписки: 451
----------------------	------------------------------	-------------------	---------------------------

25.09.2025г. № КУВИ-001/2025-179992740

Кадастровый номер: 78:15:0000000:1825

1	2	3	4	5
81	83985.35	108278.59	-	0.1
82	83983.78	108276.96	-	0.1
83	83982.48	108274.23	-	0.1
84	83981.57	108271.42	-	0.1
85	83981.24	108268.62	-	0.1
86	83981.73	108266.11	-	0.1
87	83983.23	108263.51	-	0.1
88	83983.78	108260.96	-	0.1
89	83983.26	108259.66	-	0.1
90	83982.22	108258.88	-	0.1
91	83975.15	108239.1	-	0.1
92	83970.61	108227.6	-	0.1
93	83970.03	108225.04	-	0.1
94	83970.08	108223.84	-	0.1
95	83971.15	108222.98	-	0.1
96	83970.96	108222.05	-	0.1
97	83968.45	108218.7	-	0.1
98	83963.7	108215.91	-	0.1
99	83958.68	108215.82	-	0.1
100	83951.79	108216.84	-	0.1
101	83946.86	108218.14	-	0.1
102	83926.53	108227.74	-	0.1
103	83917.86	108229.6	-	0.1
104	83909.77	108230.39	-	0.1
105	83902.61	108229.74	-	0.1
106	83894.82	108226.87	-	0.1
107	83891.62	108224.84	-	0.1
108	83885.68	108220.32	-	0.1
109	83881.93	108218.5	-	0.1



ДОКУМЕНТ ПОДПИСАН
ЭЛЕКТРОННОЙ ПОДПИСЬЮ

Сертификат: 009F0BDC181A023B64597F1E2579BEFB50

Владелец: ФЕДЕРАЛЬНАЯ СЛУЖБА ГОСУДАРСТВЕННОЙ

РЕГИСТРАЦИИ, КАДАСТРА И КАРТОГРАФИИ

Действителен: с 02.08.2024 по 26.10.2025

полное наименование должности

инициалы, фамилия

Земельный участок			
вид объекта недвижимости			

Лист № 5 раздела 3.2	Всего листов раздела 3.2: 36	Всего разделов: 8	Всего листов выписки: 451
----------------------	------------------------------	-------------------	---------------------------

25.09.2025г. № КУВИ-001/2025-179992740

Кадастровый номер:	78:15:0000000:1825
--------------------	--------------------

1	2	3	4	5
110	83878.08	108217.62	-	0.1
111	83874	108217.46	-	0.1
112	83858.53	108220.93	-	0.1
113	83854.4	108220.93	-	0.1
114	83851.04	108220.43	-	0.1
115	83847.07	108219.05	-	0.1
116	83843.32	108216.54	-	0.1
117	83840.81	108213.86	-	0.1
118	83838.72	108210.51	-	0.1
119	83837.65	108208.42	-	0.1
120	83832.01	108196.46	-	0.1
121	83827.64	108189.62	-	0.1
122	83824.45	108185	-	0.1
123	83820.24	108180.43	-	0.1
124	83816.98	108179.09	-	0.1
125	83814.19	108178.39	-	0.1
126	83800.84	108176.89	-	0.1
127	83800.32	108176.51	-	0.1
128	83800.25	108175.55	-	0.1
129	83800.93	108174.24	-	0.1
130	83803.62	108172.37	-	0.1
131	83806.46	108170.98	-	0.1
132	83809.57	108171.03	-	0.1
133	83822.48	108174.92	-	0.1
134	83826.46	108176.73	-	0.1
135	83829.24	108179.98	-	0.1
136	83840.55	108199.36	-	0.1
137	83844.26	108207.98	-	0.1
138	83847.51	108212.71	-	0.1



ДОКУМЕНТ ПОДПИСАН
ЭЛЕКТРОННОЙ ПОДПИСЬЮ

Сертификат: 009F0BDC181A023B64597F1E2579BEFB50

Владелец: ФЕДЕРАЛЬНАЯ СЛУЖБА ГОСУДАРСТВЕННОЙ

РЕГИСТРАЦИИ, КАДАСТРА И КАРТОГРАФИИ

Действителен: с 02.08.2024 по 26.10.2025

полное наименование должности

инициалы, фамилия

Земельный участок			
вид объекта недвижимости			
Лист № 6 раздела 3.2	Всего листов раздела 3.2: 36	Всего разделов: 8	Всего листов выписки: 451

25.09.2025г. № КУВИ-001/2025-179992740

Кадастровый номер: 78:15:0000000:1825

1	2	3	4	5
139	83850.29	108214.47	-	0.1
140	83861.05	108214.47	-	0.1
141	83867.26	108214.01	-	0.1
142	83871.25	108212.62	-	0.1
143	83878.29	108212.06	-	0.1
144	83886.46	108214.1	-	0.1
145	83890.81	108216.7	-	0.1
146	83897.86	108222.73	-	0.1
147	83901.76	108224.86	-	0.1
148	83906.02	108225.88	-	0.1
149	83919.38	108224.3	-	0.1
150	83927.81	108222.91	-	0.1
151	83929.48	108222.08	-	0.1
152	83932.54	108220.69	-	0.1
153	83943.86	108214.01	-	0.1
154	83952.67	108211.79	-	0.1
155	83956.28	108211.32	-	0.1
156	83961.94	108211.79	-	0.1
157	83966.11	108213.45	-	0.1
158	83969.73	108215.31	-	0.1
159	83972.98	108218.83	-	0.1
160	83974.92	108221.89	-	0.1
161	83977.06	108226.81	-	0.1
162	83980.3	108239.79	-	0.1
163	83981.6	108243.87	-	0.1
164	83984.2	108248.79	-	0.1
165	83987.05	108257.1	-	0.1
166	83987.55	108260.59	-	0.1
167	83987.48	108266.44	-	0.1



ДОКУМЕНТ ПОДПИСАН
ЭЛЕКТРОННОЙ ПОДПИСЬЮ

Сертификат: 009F0BDC181A023B64597F1E2579BEFB50

Владелец: ФЕДЕРАЛЬНАЯ СЛУЖБА ГОСУДАРСТВЕННОЙ

РЕГИСТРАЦИИ, КАДАСТРА И КАРТОГРАФИИ

Действителен: с 02.08.2024 по 26.10.2025

полное наименование должности

инициалы, фамилия

Земельный участок			
вид объекта недвижимости			

Лист № 7 раздела 3.2	Всего листов раздела 3.2: 36	Всего разделов: 8	Всего листов выписки: 451
----------------------	------------------------------	-------------------	---------------------------

25.09.2025г. № КУВИ-001/2025-179992740

Кадастровый номер:	78:15:0000000:1825
--------------------	--------------------

1	2	3	4	5
168	83988.19	108270.44	-	0.1
169	83990.69	108274.22	-	0.1
170	83993.97	108278.07	-	0.1
171	83996.31	108281.61	-	0.1
172	83999.39	108290.35	-	0.1
173	84000.93	108307.24	-	0.1
174	84002.31	108312.01	-	0.1
175	84003.96	108314.06	-	0.1
176	84006.01	108315.71	-	0.1
177	84010.61	108317.31	-	0.1
178	84013.07	108317.19	-	0.1
179	84015.87	108316.29	-	0.1
180	84017.78	108314	-	0.1
181	84027.46	108303.81	-	0.1
182	84032.04	108300.12	-	0.1
183	84036.24	108298.34	-	0.1
184	84040.19	108297.83	-	0.1
185	84045.67	108297.83	-	0.1
186	84051.9	108299.18	-	0.1
187	84058.27	108299.3	-	0.1
188	84064.51	108298.03	-	0.1
189	84068.07	108297.78	-	0.1
190	84072.02	108298.54	-	0.1
191	84084.01	108307.22	-	0.1
192	84085.84	108310	-	0.1
193	84086.74	108312.5	-	0.1
194	84086.75	108315.87	-	0.1
195	84087.69	108321.75	-	0.1
196	84089.14	108328.27	-	0.1



ДОКУМЕНТ ПОДПИСАН
ЭЛЕКТРОННОЙ ПОДПИСЬЮ

Сертификат: 009F0BDC181A023B64597F1E2579BEFB50

Владелец: ФЕДЕРАЛЬНАЯ СЛУЖБА ГОСУДАРСТВЕННОЙ

РЕГИСТРАЦИИ, КАДАСТРА И КАРТОГРАФИИ

Действителен: с 02.08.2024 по 26.10.2025

полное наименование должности

инициалы, фамилия

Земельный участок			
вид объекта недвижимости			

Лист № 8 раздела 3.2	Всего листов раздела 3.2: 36	Всего разделов: 8	Всего листов выписки: 451
----------------------	------------------------------	-------------------	---------------------------

25.09.2025г. № КУВИ-001/2025-179992740

Кадастровый номер: 78:15:0000000:1825

1	2	3	4	5
197	84093.07	108332.2	-	0.1
198	84116.78	108332.58	-	0.1
199	84128.31	108333.1	-	0.1
200	84144.08	108336.65	-	0.1
201	84148.06	108340.09	-	0.1
202	84151.43	108341.26	-	0.1
203	84155.78	108341.55	-	0.1
204	84163.37	108339.57	-	0.1
205	84172.96	108338.04	-	0.1
206	84179.63	108332.48	-	0.1
207	84181.59	108331.82	-	0.1
208	84188.42	108331.97	-	0.1
209	84202.43	108324.89	-	0.1
210	84207.23	108322.59	-	0.1
211	84218.12	108319.74	-	0.1
212	84225.06	108319.53	-	0.1
213	84228.73	108320.11	-	0.1
214	84232.2	108321.51	-	0.1
215	84234.5	108323.04	-	0.1
216	84235.95	108324.22	-	0.1
217	84239.78	108328.36	-	0.1
218	84247.58	108337.16	-	0.1
219	84255.56	108345.18	-	0.1
220	84258.84	108347.23	-	0.1
221	84263.74	108348.96	-	0.1
222	84262.93	108346.91	-	0.1
223	84250.87	108315.66	-	0.1
224	84229.4	108252.56	-	0.1
225	84197.47	108204.92	-	0.1



ДОКУМЕНТ ПОДПИСАН
ЭЛЕКТРОННОЙ ПОДПИСЬЮ

Сертификат: 009F0BDC181A023B64597F1E2579BEFB50

Владелец: ФЕДЕРАЛЬНАЯ СЛУЖБА ГОСУДАРСТВЕННОЙ

РЕГИСТРАЦИИ, КАДАСТРА И КАРТОГРАФИИ

Действителен: с 02.08.2024 по 26.10.2025

полное наименование должности

инициалы, фамилия

Земельный участок
вид объекта недвижимости

Лист № 9 раздела 3.2

Всего листов раздела 3.2: 36

Всего разделов: 8

Всего листов выписки: 451

25.09.2025г. № КУВИ-001/2025-179992740

Кадастровый номер:

78:15:0000000:1825

1	2	3	4	5
226	84083.14	108061.11	-	0.1
227	84042.21	108052.18	-	0.1
228	84041.67	108053.08	-	0.1
229	84039.76	108054.56	-	0.1
230	84033.35	108056.99	-	0.1
231	84027.98	108058.97	-	0.1
232	83883.13	108130.35	-	0.1
233	83860.7	108140.52	-	0.1
234	83675.74	108224.4	-	0.1
235	83640.21	108242.6	-	0.1
236	83630.61	108247.47	-	0.1
237	83623.24	108251.2	-	0.1
238	83510.43	108308.31	-	0.1
239	83504.89	108311.13	-	0.1
240	83417.99	108355.34	-	0.1
241	83414.72	108357.03	-	0.1
242	83357.96	108385.81	-	0.1
243	83353.68	108387.96	-	0.1
244	83315.49	108407.46	-	0.1
245	83313.67	108408.39	-	0.1
246	83293.89	108418.42	-	0.1
247	83288.86	108421.03	-	0.1
248	83260.43	108435.5	-	0.1
249	83258.82	108436.43	-	0.1
250	83227.89	108452.01	-	0.1
251	83220.24	108455.9	-	0.1
252	83085.56	108524.44	-	0.1
253	83079.5	108527.47	-	0.1
254	83049.62	108542.68	-	0.1



ДОКУМЕНТ ПОДПИСАН
ЭЛЕКТРОННОЙ ПОДПИСЬЮ

Сертификат: 009F0BDC181A023B64597F1E2579BEFB50

Владелец: ФЕДЕРАЛЬНАЯ СЛУЖБА ГОСУДАРСТВЕННОЙ

РЕГИСТРАЦИИ, КАДАСТРА И КАРТОГРАФИИ

Действителен: с 02.08.2024 по 26.10.2025

полное наименование должности

инициалы, фамилия

Земельный участок			
вид объекта недвижимости			

Лист № 10 раздела 3.2	Всего листов раздела 3.2: 36	Всего разделов: 8	Всего листов выписки: 451
-----------------------	------------------------------	-------------------	---------------------------

25.09.2025г. № КУВИ-001/2025-179992740

Кадастровый номер:	78:15:0000000:1825
--------------------	--------------------

1	2	3	4	5
255	83046.27	108544.39	-	0.1
256	83056.05	108560.94	-	0.1
257	83076.02	108594.74	-	0.1
258	83278.53	108922.34	-	0.1
259	83397.67	108853.97	-	0.1
260	83687.7	108683.63	-	0.1
261	83696.28	108678.71	-	0.1
262	83813.12	108608.89	-	0.1
263	83914.07	108549.99	-	0.1
264	83917.04	108547.97	-	0.1
265	83928.68	108543.63	-	0.1
266	83949.38	108540.97	-	0.1
267	83975.21	108549.28	-	0.1
268	83980.64	108552.41	-	0.1
269	84036.84	108588.21	-	0.1
270	84039.06	108589.5	-	0.1
271	84040.92	108590.39	-	0.1
272	84043.79	108591.47	-	0.1
273	84046.02	108592.09	-	0.1
274	84048.29	108592.54	-	0.1
275	84049.82	108592.75	-	0.1
276	84051.35	108592.87	-	0.1
277	84052.89	108592.91	-	0.1
278	84054.2	108592.7	-	0.1
279	84056.74	108592.66	-	0.1
280	84059.02	108592.29	-	0.1
281	84061.25	108591.73	-	0.1
282	84063.93	108590.83	-	0.1
283	84064.88	108590.44	-	0.1



ДОКУМЕНТ ПОДПИСАН
ЭЛЕКТРОННОЙ ПОДПИСЬЮ

Сертификат: 009F0BDC181A023B64597F1E2579BEFB50

Владелец: ФЕДЕРАЛЬНАЯ СЛУЖБА ГОСУДАРСТВЕННОЙ

РЕГИСТРАЦИИ, КАДАСТРА И КАРТОГРАФИИ

Действителен: с 02.08.2024 по 26.10.2025

полное наименование должности

инициалы, фамилия

Земельный участок			
вид объекта недвижимости			

Лист № 11 раздела 3.2	Всего листов раздела 3.2: 36	Всего разделов: 8	Всего листов выписки: 451
-----------------------	------------------------------	-------------------	---------------------------

25.09.2025г. № КУВИ-001/2025-179992740

Кадастровый номер: 78:15:0000000:1825

1	2	3	4	5
284	84107.3	108569.46	-	0.1
285	84107.12	108569.09	-	0.1
286	84117.27	108563.6	-	0.1
287	84117.66	108564.33	-	0.1
288	84125.45	108560.48	-	0.1
289	84223.75	108511.78	-	0.1
290	84294.52	108471.5	-	0.1
1	84311.81	108454.39	-	0.1
1	84162.7	108393.57	-	0.1
2	84177.05	108418.62	-	0.1
3	84167.65	108423.95	-	0.1
4	84182.25	108448.95	-	0.1
5	84159.86	108461.32	-	0.1
6	84132.28	108415.1	-	0.1
7	84131.55	108413.97	-	0.1
8	84130.95	108412.77	-	0.1
9	84130.48	108411.52	-	0.1
10	84130.15	108410.23	-	0.1
11	84127.85	108399.06	-	0.1
12	84127.64	108397.96	-	0.1
13	84127.58	108396.85	-	0.1
14	84127.66	108395.74	-	0.1
15	84127.88	108394.65	-	0.1
16	84128.24	108393.6	-	0.1
17	84128.73	108392.6	-	0.1
18	84129.35	108391.68	-	0.1
19	84130.07	108390.83	-	0.1
20	84130.91	108390.1	-	0.1
21	84125.63	108381.07	-	0.1



ДОКУМЕНТ ПОДПИСАН
ЭЛЕКТРОННОЙ ПОДПИСЬЮ

Сертификат: 009F0BDC181A023B64597F1E2579BEFB50

Владелец: ФЕДЕРАЛЬНАЯ СЛУЖБА ГОСУДАРСТВЕННОЙ

РЕГИСТРАЦИИ, КАДАСТРА И КАРТОГРАФИИ

Действителен: с 02.08.2024 по 26.10.2025

полное наименование должности

инициалы, фамилия

Земельный участок			
вид объекта недвижимости			

Лист № 12 раздела 3.2	Всего листов раздела 3.2: 36	Всего разделов: 8	Всего листов выписки: 451
-----------------------	------------------------------	-------------------	---------------------------

25.09.2025г. № КУВИ-001/2025-179992740

Кадастровый номер:	78:15:0000000:1825
--------------------	--------------------

1	2	3	4	5
22	84138.53	108373.73	-	0.1
23	84153.02	108398.96	-	0.1
1	84162.7	108393.57	-	0.1
1	84093.8	108450.2	-	0.1
2	84094.59	108452.24	-	0.1
3	84094.59	108454.45	-	0.1
4	84093.83	108456.32	-	0.1
5	84093.39	108457.03	-	0.1
6	84053.7	108479.62	-	0.1
7	84037.72	108488.82	-	0.1
8	84036.95	108489.47	-	0.1
9	84036.36	108490.11	-	0.1
10	84035.94	108490.76	-	0.1
11	84034.71	108492.26	-	0.1
12	84033.52	108492.91	-	0.1
13	84032.14	108492.76	-	0.1
14	84028.03	108489.96	-	0.1
15	84024.57	108485.95	-	0.1
16	84024.18	108485.8	-	0.1
17	84023.26	108485.93	-	0.1
18	84024.42	108484.39	-	0.1
19	84025.01	108484.52	-	0.1
20	84031.58	108480.71	-	0.1
21	84044.45	108473.22	-	0.1
22	84088.49	108447.54	-	0.1
23	84090.73	108447.82	-	0.1
24	84092.5	108448.77	-	0.1
1	84093.8	108450.2	-	0.1
1	83966.83	108477.13	-	0.1



ДОКУМЕНТ ПОДПИСАН
ЭЛЕКТРОННОЙ ПОДПИСЬЮ

Сертификат: 009F0BDC181A023B64597F1E2579BEFB50

Владелец: ФЕДЕРАЛЬНАЯ СЛУЖБА ГОСУДАРСТВЕННОЙ

РЕГИСТРАЦИИ, КАДАСТРА И КАРТОГРАФИИ

Действителен: с 02.08.2024 по 26.10.2025

полное наименование должности

инициалы, фамилия

Земельный участок			
вид объекта недвижимости			
Лист № 13 раздела 3.2	Всего листов раздела 3.2: 36	Всего разделов: 8	Всего листов выписки: 451

25.09.2025г. № КУВИ-001/2025-179992740

Кадастровый номер: 78:15:0000000:1825

1	2	3	4	5
2	83980.64	108487.92	-	0.1
3	83993.27	108494.45	-	0.1
4	84020.22	108507.64	-	0.1
5	84045.75	108518.66	-	0.1
6	84048.51	108520.04	-	0.1
7	84051.24	108522.17	-	0.1
8	84052.95	108523.99	-	0.1
9	84054.3	108525.85	-	0.1
10	84055.48	108527.65	-	0.1
11	84056.41	108529.74	-	0.1
12	84056.5	108531.19	-	0.1
13	84056.87	108532.83	-	0.1
14	84057.3	108533.93	-	0.1
15	84058.14	108535.39	-	0.1
16	84058.87	108536.32	-	0.1
17	84059.19	108536.55	-	0.1
18	84059.49	108536.69	-	0.1
19	84059.84	108536.78	-	0.1
20	84060.1	108536.81	-	0.1
21	84060.4	108536.79	-	0.1
22	84061.99	108536.67	-	0.1
23	84062.56	108536.64	-	0.1
24	84063.07	108536.81	-	0.1
25	84063.3	108536.91	-	0.1
26	84063.55	108537.08	-	0.1
27	84063.73	108537.25	-	0.1
28	84066.18	108540.92	-	0.1
29	84067.18	108544.43	-	0.1
30	84067.31	108545.27	-	0.1



ДОКУМЕНТ ПОДПИСАН
ЭЛЕКТРОННОЙ ПОДПИСЬЮ

Сертификат: 009F0BDC181A023B64597F1E2579BEFB50

Владелец: ФЕДЕРАЛЬНАЯ СЛУЖБА ГОСУДАРСТВЕННОЙ

РЕГИСТРАЦИИ, КАДАСТРА И КАРТОГРАФИИ

Действителен: с 02.08.2024 по 26.10.2025

полное наименование должности

инициалы, фамилия

Земельный участок			
вид объекта недвижимости			

Лист № 14 раздела 3.2	Всего листов раздела 3.2: 36	Всего разделов: 8	Всего листов выписки: 451
-----------------------	------------------------------	-------------------	---------------------------

25.09.2025г. № КУВИ-001/2025-179992740

Кадастровый номер:	78:15:0000000:1825
--------------------	--------------------

1	2	3	4	5
31	84067.26	108546.3	-	0.1
32	84066.95	108547.59	-	0.1
33	84066.46	108548.66	-	0.1
34	84066.05	108549.27	-	0.1
35	84065.38	108550.11	-	0.1
36	84064.56	108550.76	-	0.1
37	84063.64	108551.35	-	0.1
38	84062.51	108551.77	-	0.1
39	84061.31	108551.95	-	0.1
40	84060.74	108552.55	-	0.1
41	84058.26	108554.68	-	0.1
42	84055.76	108556.17	-	0.1
43	84052.93	108557.6	-	0.1
44	84049.5	108558.52	-	0.1
45	84046.24	108558.68	-	0.1
46	84043.71	108558.65	-	0.1
47	84041.74	108558.34	-	0.1
48	84010.28	108559.16	-	0.1
49	84008.28	108558.95	-	0.1
50	84006.2	108558.26	-	0.1
51	84005.15	108557.81	-	0.1
52	84003.24	108556.7	-	0.1
53	84002.46	108556.11	-	0.1
54	84001.54	108555.37	-	0.1
55	84000.53	108554.24	-	0.1
56	83998.98	108552.37	-	0.1
57	83996.62	108550.2	-	0.1
58	83992.21	108547.57	-	0.1
59	83982.14	108542.09	-	0.1



ДОКУМЕНТ ПОДПИСАН
ЭЛЕКТРОННОЙ ПОДПИСЬЮ

Сертификат: 009F0BDC181A023B64597F1E2579BEFB50

Владелец: ФЕДЕРАЛЬНАЯ СЛУЖБА ГОСУДАРСТВЕННОЙ
РЕГИСТРАЦИИ, КАДАСТРА И КАРТОГРАФИИ
Действителен: с 02.08.2024 по 26.10.2025

полное наименование должности

инициалы, фамилия

Земельный участок			
вид объекта недвижимости			

Лист № 15 раздела 3.2	Всего листов раздела 3.2: 36	Всего разделов: 8	Всего листов выписки: 451
-----------------------	------------------------------	-------------------	---------------------------

25.09.2025г. № КУВИ-001/2025-179992740

Кадастровый номер: 78:15:0000000:1825

1	2	3	4	5
60	83974.77	108536.46	-	0.1
61	83969.74	108533.9	-	0.1
62	83963.06	108531.64	-	0.1
63	83956.69	108528.89	-	0.1
64	83953.41	108528.17	-	0.1
65	83949.6	108527.83	-	0.1
66	83946.19	108527.98	-	0.1
67	83911.88	108530.42	-	0.1
68	83886.3	108532.5	-	0.1
69	83881.3	108534.82	-	0.1
70	83873.1	108535.57	-	0.1
71	83868.98	108534.11	-	0.1
72	83860.33	108535.57	-	0.1
73	83856.45	108536.48	-	0.1
74	83853.47	108538.21	-	0.1
75	83851.54	108540.06	-	0.1
76	83849.32	108543.89	-	0.1
77	83848.61	108546.91	-	0.1
78	83848.65	108547.45	-	0.1
79	83849.01	108553.02	-	0.1
80	83848	108559.65	-	0.1
81	83847.05	108564.53	-	0.1
82	83845.53	108568.63	-	0.1
83	83843.14	108572.48	-	0.1
84	83839.93	108574.99	-	0.1
85	83836.09	108577.96	-	0.1
86	83832.27	108579.29	-	0.1
87	83831.72	108579.56	-	0.1
88	83831.15	108579.69	-	0.1



ДОКУМЕНТ ПОДПИСАН
ЭЛЕКТРОННОЙ ПОДПИСЬЮ

Сертификат: 009F0BDC181A023B64597F1E2579BEFB50

Владелец: ФЕДЕРАЛЬНАЯ СЛУЖБА ГОСУДАРСТВЕННОЙ

РЕГИСТРАЦИИ, КАДАСТРА И КАРТОГРАФИИ

Действителен: с 02.08.2024 по 26.10.2025

полное наименование должности

инициалы, фамилия

Земельный участок			
вид объекта недвижимости			

Лист № 16 раздела 3.2	Всего листов раздела 3.2: 36	Всего разделов: 8	Всего листов выписки: 451
-----------------------	------------------------------	-------------------	---------------------------

25.09.2025г. № КУВИ-001/2025-179992740

Кадастровый номер:	78:15:0000000:1825
--------------------	--------------------

1	2	3	4	5
89	83830.41	108579.67	-	0.1
90	83829.9	108579.5	-	0.1
91	83829.39	108579.31	-	0.1
92	83828.75	108578.77	-	0.1
93	83828.25	108578.04	-	0.1
94	83828.04	108577.29	-	0.1
95	83828.04	108576.78	-	0.1
96	83826.74	108567.7	-	0.1
97	83826.71	108567.58	-	0.1
98	83825.62	108562.5	-	0.1
99	83824.91	108554.91	-	0.1
100	83825.16	108548.38	-	0.1
101	83825.43	108544.47	-	0.1
102	83826.31	108539.84	-	0.1
103	83827.78	108526.29	-	0.1
104	83832.21	108502.41	-	0.1
105	83834.22	108494.59	-	0.1
106	83835.93	108492.64	-	0.1
107	83838.31	108491.54	-	0.1
108	83839.85	108491.41	-	0.1
109	83841.54	108491.31	-	0.1
110	83844.14	108492.18	-	0.1
111	83845.63	108493.6	-	0.1
112	83848.65	108499	-	0.1
113	83850.53	108503.84	-	0.1
114	83854.09	108507.13	-	0.1
115	83857.12	108508.35	-	0.1
116	83860.42	108508.64	-	0.1
117	83877.67	108510	-	0.1



ДОКУМЕНТ ПОДПИСАН
ЭЛЕКТРОННОЙ ПОДПИСЬЮ

Сертификат: 009F0BDC181A023B64597F1E2579BEFB50

Владелец: ФЕДЕРАЛЬНАЯ СЛУЖБА ГОСУДАРСТВЕННОЙ

РЕГИСТРАЦИИ, КАДАСТРА И КАРТОГРАФИИ

Действителен: с 02.08.2024 по 26.10.2025

полное наименование должности

инициалы, фамилия

Земельный участок			
вид объекта недвижимости			
Лист № 17 раздела 3.2	Всего листов раздела 3.2: 36	Всего разделов: 8	Всего листов выписки: 451

25.09.2025г. № КУВИ-001/2025-179992740

Кадастровый номер: 78:15:0000000:1825

1	2	3	4	5
118	83895.85	108509	-	0.1
119	83918.5	108504.15	-	0.1
120	83921.94	108502.66	-	0.1
121	83926.54	108498.36	-	0.1
122	83928.92	108492.46	-	0.1
123	83929.12	108489.63	-	0.1
124	83928.71	108486.59	-	0.1
125	83927.9	108484.16	-	0.1
126	83927.01	108482.98	-	0.1
127	83926.1	108480.85	-	0.1
128	83925.78	108479.07	-	0.1
129	83925.64	108476.87	-	0.1
130	83926.15	108474.29	-	0.1
131	83927.05	108472.56	-	0.1
132	83927	108469.63	-	0.1
133	83926.14	108468.72	-	0.1
134	83923.69	108466.92	-	0.1
135	83922.53	108466.37	-	0.1
136	83919.78	108467.62	-	0.1
137	83914.5	108469.25	-	0.1
138	83909.37	108469.7	-	0.1
139	83902.66	108470.29	-	0.1
140	83895.55	108469.26	-	0.1
141	83878.12	108466.22	-	0.1
142	83868.57	108465.66	-	0.1
143	83858.18	108465.93	-	0.1
144	83856.35	108466.25	-	0.1
145	83854.52	108466.94	-	0.1
146	83852.86	108467.97	-	0.1

ДОКУМЕНТ ПОДПИСАН
ЭЛЕКТРОННОЙ ПОДПИСЬЮ

Сертификат: 009F0BDC181A023B64597F1E2579BEFB50

Владелец: ФЕДЕРАЛЬНАЯ СЛУЖБА ГОСУДАРСТВЕННОЙ
РЕГИСТРАЦИИ, КАДАСТРА И КАРТОГРАФИИ
Действителен: с 02.08.2024 по 26.10.2025

полное наименование должности

инициалы, фамилия

Земельный участок			
вид объекта недвижимости			
Лист № 18 раздела 3.2	Всего листов раздела 3.2: 36	Всего разделов: 8	Всего листов выписки: 451

25.09.2025г. № КУВИ-001/2025-179992740

Кадастровый номер: 78:15:0000000:1825

1	2	3	4	5
147	83851.97	108468.74	-	0.1
148	83851	108469.81	-	0.1
149	83850.39	108470.69	-	0.1
150	83849.88	108471.59	-	0.1
151	83848.39	108477.94	-	0.1
152	83847.81	108480.13	-	0.1
153	83845.67	108482.59	-	0.1
154	83843.17	108484.01	-	0.1
155	83840.7	108484.27	-	0.1
156	83838.12	108484.01	-	0.1
157	83836.11	108482.74	-	0.1
158	83835.22	108482.12	-	0.1
159	83833.78	108480.32	-	0.1
160	83833.12	108478.71	-	0.1
161	83832.75	108477.26	-	0.1
162	83832.72	108475.67	-	0.1
163	83832.88	108474.75	-	0.1
164	83837.8	108461.38	-	0.1
165	83837.9	108459.11	-	0.1
166	83837.67	108456.61	-	0.1
167	83837.1	108454.16	-	0.1
168	83836.32	108452.09	-	0.1
169	83834.61	108449.09	-	0.1
170	83833.19	108447.32	-	0.1
171	83830.11	108444.63	-	0.1
172	83827.66	108443.21	-	0.1
173	83821.01	108439.51	-	0.1
174	83789.51	108422.1	-	0.1
175	83788.68	108421.65	-	0.1



ДОКУМЕНТ ПОДПИСАН
ЭЛЕКТРОННОЙ ПОДПИСЬЮ

Сертификат: 009F0BDC181A023B64597F1E2579BEFB50

Владелец: ФЕДЕРАЛЬНАЯ СЛУЖБА ГОСУДАРСТВЕННОЙ

РЕГИСТРАЦИИ, КАДАСТРА И КАРТОГРАФИИ

Действителен: с 02.08.2024 по 26.10.2025

полное наименование должности

инициалы, фамилия

Земельный участок			
вид объекта недвижимости			
Лист № 19 раздела 3.2	Всего листов раздела 3.2: 36	Всего разделов: 8	Всего листов выписки: 451

25.09.2025г. № КУВИ-001/2025-179992740

Кадастровый номер: 78:15:0000000:1825

1	2	3	4	5
176	83787.62	108421.39	-	0.1
177	83786.51	108421.48	-	0.1
178	83785.52	108421.89	-	0.1
179	83784.65	108422.63	-	0.1
180	83784.09	108423.52	-	0.1
181	83783.66	108423.87	-	0.1
182	83783	108424.02	-	0.1
183	83782.49	108423.94	-	0.1
184	83782.16	108423.78	-	0.1
185	83781.96	108423.69	-	0.1
186	83781.67	108423.45	-	0.1
187	83781.4	108423.07	-	0.1
188	83781.29	108422.76	-	0.1
189	83781.2	108420.17	-	0.1
190	83780.49	108417.64	-	0.1
191	83779.29	108415.51	-	0.1
192	83778.14	108414.17	-	0.1
193	83776.54	108412.86	-	0.1
194	83774.55	108411.81	-	0.1
195	83765.99	108408.08	-	0.1
196	83759.26	108405.32	-	0.1
197	83758.47	108404.99	-	0.1
198	83757.41	108404.65	-	0.1
199	83756.12	108404.36	-	0.1
200	83754.57	108404.2	-	0.1
201	83751.08	108403.88	-	0.1
202	83750.69	108403.84	-	0.1
203	83750.13	108403.67	-	0.1
204	83749.81	108403.53	-	0.1



ДОКУМЕНТ ПОДПИСАН
ЭЛЕКТРОННОЙ ПОДПИСЬЮ

Сертификат: 009F0BDC181A023B64597F1E2579BEFB50

Владелец: ФЕДЕРАЛЬНАЯ СЛУЖБА ГОСУДАРСТВЕННОЙ
РЕГИСТРАЦИИ, КАДАСТРА И КАРТОГРАФИИ
Действителен: с 02.08.2024 по 26.10.2025

полное наименование должности

инициалы, фамилия

Земельный участок			
вид объекта недвижимости			
Лист № 20 раздела 3.2	Всего листов раздела 3.2: 36	Всего разделов: 8	Всего листов выписки: 451

25.09.2025г. № КУВИ-001/2025-179992740

Кадастровый номер: 78:15:0000000:1825

1	2	3	4	5
205	83749.57	108403.4	-	0.1
206	83749.26	108403.2	-	0.1
207	83749.05	108403.03	-	0.1
208	83748.81	108402.81	-	0.1
209	83748.6	108402.58	-	0.1
210	83748.45	108402.38	-	0.1
211	83748.28	108402.15	-	0.1
212	83748.02	108401.6	-	0.1
213	83747.87	108401.13	-	0.1
214	83747.79	108400.7	-	0.1
215	83747.76	108400.17	-	0.1
216	83747.78	108399.89	-	0.1
217	83747.82	108398.87	-	0.1
218	83748.23	108396.85	-	0.1
219	83748.72	108395.61	-	0.1
220	83749.12	108394.63	-	0.1
221	83750.3	108392.83	-	0.1
222	83751.56	108391.42	-	0.1
223	83752.72	108390.53	-	0.1
224	83753.1	108390.06	-	0.1
225	83753.98	108389.4	-	0.1
226	83754.68	108388.97	-	0.1
227	83755.45	108388.73	-	0.1
228	83756.18	108388.54	-	0.1
229	83756.91	108388.52	-	0.1
230	83757.42	108388.52	-	0.1
231	83757.96	108388.61	-	0.1
232	83758.33	108388.69	-	0.1
233	83758.7	108388.8	-	0.1



ДОКУМЕНТ ПОДПИСАН
ЭЛЕКТРОННОЙ ПОДПИСЬЮ

Сертификат: 009F0BDC181A023B64597F1E2579BEFB50

Владелец: ФЕДЕРАЛЬНАЯ СЛУЖБА ГОСУДАРСТВЕННОЙ

РЕГИСТРАЦИИ, КАДАСТРА И КАРТОГРАФИИ

Действителен: с 02.08.2024 по 26.10.2025

полное наименование должности

инициалы, фамилия

Земельный участок			
вид объекта недвижимости			
Лист № 21 раздела 3.2	Всего листов раздела 3.2: 36	Всего разделов: 8	Всего листов выписки: 451

25.09.2025г. № КУВИ-001/2025-179992740

Кадастровый номер: 78:15:0000000:1825

1	2	3	4	5
234	83768.72	108392.45	-	0.1
235	83787.13	108402.11	-	0.1
236	83828.61	108426.76	-	0.1
237	83842.53	108438.56	-	0.1
238	83845.39	108440.93	-	0.1
239	83848.07	108442.69	-	0.1
240	83852.71	108444.9	-	0.1
241	83856.81	108446.12	-	0.1
242	83870.9	108447.49	-	0.1
243	83879.45	108447.63	-	0.1
244	83887.98	108447.5	-	0.1
245	83888.17	108447.49	-	0.1
246	83896.68	108446.82	-	0.1
247	83910.76	108444.71	-	0.1
248	83912.79	108444.62	-	0.1
249	83914.54	108444.79	-	0.1
250	83916.35	108445.04	-	0.1
251	83918.56	108445.72	-	0.1
252	83919.66	108446.23	-	0.1
253	83921.27	108447	-	0.1
254	83923.29	108448.35	-	0.1
255	83925.02	108449.87	-	0.1
256	83926.31	108451.32	-	0.1
257	83927.12	108452.45	-	0.1
258	83927.94	108453.71	-	0.1
259	83928.53	108454.9	-	0.1
260	83928.88	108457.89	-	0.1
261	83929.62	108458.65	-	0.1
262	83931.83	108460.45	-	0.1



ДОКУМЕНТ ПОДПИСАН
ЭЛЕКТРОННОЙ ПОДПИСЬЮ

Сертификат: 009F0BDC181A023B64597F1E2579BEFB50

Владелец: ФЕДЕРАЛЬНАЯ СЛУЖБА ГОСУДАРСТВЕННОЙ

РЕГИСТРАЦИИ, КАДАСТРА И КАРТОГРАФИИ

Действителен: с 02.08.2024 по 26.10.2025

полное наименование должности

инициалы, фамилия

Земельный участок			
вид объекта недвижимости			
Лист № 22 раздела 3.2	Всего листов раздела 3.2: 36	Всего разделов: 8	Всего листов выписки: 451

25.09.2025г. № КУВИ-001/2025-179992740

Кадастровый номер: 78:15:0000000:1825

1	2	3	4	5
263	83932.73	108460.75	-	0.1
264	83935.74	108460.56	-	0.1
265	83937.17	108460.49	-	0.1
266	83938.47	108460.67	-	0.1
267	83939.71	108460.86	-	0.1
268	83941.79	108461.55	-	0.1
269	83943.46	108462.48	-	0.1
1	83966.83	108477.13	-	0.1
1	83769.22	108443.69	-	0.1
2	83769.74	108443.82	-	0.1
3	83770.24	108444.03	-	0.1
4	83770.57	108444.57	-	0.1
5	83775.7	108450.17	-	0.1
6	83776.18	108450.74	-	0.1
7	83776.7	108451.75	-	0.1
8	83776.9	108452.61	-	0.1
9	83777	108453.23	-	0.1
10	83776.99	108454.01	-	0.1
11	83776.83	108454.9	-	0.1
12	83776.58	108455.59	-	0.1
13	83776.2	108456.32	-	0.1
14	83775.74	108456.87	-	0.1
15	83775.46	108457.7	-	0.1
16	83775.29	108458.54	-	0.1
17	83775.25	108459.25	-	0.1
18	83775.3	108462.58	-	0.1
19	83775.44	108467.1	-	0.1
20	83775.66	108471.62	-	0.1
21	83775.95	108476.13	-	0.1



ДОКУМЕНТ ПОДПИСАН
ЭЛЕКТРОННОЙ ПОДПИСЬЮ

Сертификат: 009F0BDC181A023B64597F1E2579BEFB50

Владелец: ФЕДЕРАЛЬНАЯ СЛУЖБА ГОСУДАРСТВЕННОЙ

РЕГИСТРАЦИИ, КАДАСТРА И КАРТОГРАФИИ

Действителен: с 02.08.2024 по 26.10.2025

полное наименование должности

инициалы, фамилия

Земельный участок			
вид объекта недвижимости			
Лист № 23 раздела 3.2	Всего листов раздела 3.2: 36	Всего разделов: 8	Всего листов выписки: 451

25.09.2025г. № КУВИ-001/2025-179992740

Кадастровый номер: 78:15:0000000:1825

1	2	3	4	5
22	83776.33	108480.63	-	0.1
23	83776.78	108485.13	-	0.1
24	83777.15	108488.3	-	0.1
25	83777.73	108492.78	-	0.1
26	83778.4	108497.26	-	0.1
27	83779.14	108501.71	-	0.1
28	83779.96	108506.16	-	0.1
29	83780.86	108510.59	-	0.1
30	83781.93	108513.21	-	0.1
31	83783.4	108515.41	-	0.1
32	83784.58	108516.74	-	0.1
33	83785.8	108517.75	-	0.1
34	83794.61	108522.88	-	0.1
35	83811.21	108536.24	-	0.1
36	83811.52	108536.67	-	0.1
37	83811.95	108537.54	-	0.1
38	83812.21	108538.6	-	0.1
39	83812.16	108539.54	-	0.1
40	83812.1	108540.24	-	0.1
41	83811.79	108541.2	-	0.1
42	83811.34	108542.08	-	0.1
43	83810.52	108542.97	-	0.1
44	83809.62	108543.58	-	0.1
45	83808.67	108543.99	-	0.1
46	83807.57	108544.2	-	0.1
47	83806.62	108544.15	-	0.1
48	83793.96	108548.63	-	0.1
49	83791.41	108548.61	-	0.1
50	83788.4	108549.46	-	0.1



ДОКУМЕНТ ПОДПИСАН
ЭЛЕКТРОННОЙ ПОДПИСЬЮ

Сертификат: 009F0BDC181A023B64597F1E2579BEFB50

Владелец: ФЕДЕРАЛЬНАЯ СЛУЖБА ГОСУДАРСТВЕННОЙ

РЕГИСТРАЦИИ, КАДАСТРА И КАРТОГРАФИИ

Действителен: с 02.08.2024 по 26.10.2025

полное наименование должности

инициалы, фамилия

Земельный участок			
вид объекта недвижимости			
Лист № 24 раздела 3.2	Всего листов раздела 3.2: 36	Всего разделов: 8	Всего листов выписки: 451

25.09.2025г. № КУВИ-001/2025-179992740

Кадастровый номер: 78:15:0000000:1825

1	2	3	4	5
51	83785.93	108551.08	-	0.1
52	83784.59	108552.54	-	0.1
53	83783.52	108554.33	-	0.1
54	83782.69	108557.17	-	0.1
55	83781.84	108564.01	-	0.1
56	83781.67	108565.36	-	0.1
57	83780.9	108567.85	-	0.1
58	83779.85	108569.91	-	0.1
59	83779.1	108570.88	-	0.1
60	83778.47	108571.77	-	0.1
61	83777.68	108572.53	-	0.1
62	83775.81	108572.07	-	0.1
63	83774.36	108579.38	-	0.1
64	83774.85	108582.3	-	0.1
65	83778.57	108584	-	0.1
66	83782.08	108584.78	-	0.1
67	83786.56	108584.78	-	0.1
68	83791.31	108586.41	-	0.1
69	83795.31	108586.71	-	0.1
70	83798.48	108586.31	-	0.1
71	83801.27	108585.43	-	0.1
72	83814.32	108579.22	-	0.1
73	83816.74	108578.63	-	0.1
74	83820.35	108579.2	-	0.1
75	83822.66	108581.01	-	0.1
76	83823.8	108582.64	-	0.1
77	83824.58	108583.98	-	0.1
78	83825.09	108586.19	-	0.1
79	83825.07	108588.19	-	0.1



ДОКУМЕНТ ПОДПИСАН
ЭЛЕКТРОННОЙ ПОДПИСЬЮ

Сертификат: 009F0BDC181A023B64597F1E2579BEFB50

Владелец: ФЕДЕРАЛЬНАЯ СЛУЖБА ГОСУДАРСТВЕННОЙ

РЕГИСТРАЦИИ, КАДАСТРА И КАРТОГРАФИИ

Действителен: с 02.08.2024 по 26.10.2025

полное наименование должности

инициалы, фамилия

Земельный участок			
вид объекта недвижимости			

Лист № 25 раздела 3.2	Всего листов раздела 3.2: 36	Всего разделов: 8	Всего листов выписки: 451
-----------------------	------------------------------	-------------------	---------------------------

25.09.2025г. № КУВИ-001/2025-179992740

Кадастровый номер:	78:15:0000000:1825
--------------------	--------------------

1	2	3	4	5
80	83824.51	108590.09	-	0.1
81	83823.56	108591.91	-	0.1
82	83821.32	108594.12	-	0.1
83	83819.14	108594.83	-	0.1
84	83804.01	108604.95	-	0.1
85	83785.68	108615.7	-	0.1
86	83779.47	108616.6	-	0.1
87	83774.07	108618.54	-	0.1
88	83773.95	108618.6	-	0.1
89	83768.87	108621.68	-	0.1
90	83764.76	108625.4	-	0.1
91	83760.04	108631.15	-	0.1
92	83758.42	108633.58	-	0.1
93	83756.73	108635.27	-	0.1
94	83755.51	108636.39	-	0.1
95	83754.24	108637.41	-	0.1
96	83739.75	108646.32	-	0.1
97	83722.11	108656.15	-	0.1
98	83721.2	108656.37	-	0.1
99	83720.31	108656.95	-	0.1
100	83719.66	108657.79	-	0.1
101	83719.39	108658.53	-	0.1
102	83719.1	108663.43	-	0.1
103	83717.33	108664.37	-	0.1
104	83714.14	108660.3	-	0.1
105	83712.46	108660.72	-	0.1
106	83712.14	108660.82	-	0.1
107	83711.77	108660.86	-	0.1
108	83711.31	108660.8	-	0.1



ДОКУМЕНТ ПОДПИСАН
ЭЛЕКТРОННОЙ ПОДПИСЬЮ

Сертификат: 009F0BDC181A023B64597F1E2579BEFB50

Владелец: ФЕДЕРАЛЬНАЯ СЛУЖБА ГОСУДАРСТВЕННОЙ

РЕГИСТРАЦИИ, КАДАСТРА И КАРТОГРАФИИ

Действителен: с 02.08.2024 по 26.10.2025

полное наименование должности

инициалы, фамилия

Земельный участок			
вид объекта недвижимости			

Лист № 26 раздела 3.2	Всего листов раздела 3.2: 36	Всего разделов: 8	Всего листов выписки: 451
-----------------------	------------------------------	-------------------	---------------------------

25.09.2025г. № КУВИ-001/2025-179992740

Кадастровый номер:	78:15:0000000:1825
--------------------	--------------------

1	2	3	4	5
109	83710.78	108660.6	-	0.1
110	83710.49	108660.38	-	0.1
111	83710.24	108660.16	-	0.1
112	83709.94	108659.72	-	0.1
113	83709.79	108659.34	-	0.1
114	83709.74	108659.07	-	0.1
115	83703.36	108654.3	-	0.1
116	83698.86	108651.42	-	0.1
117	83693.22	108648.29	-	0.1
118	83691	108647.66	-	0.1
119	83688.67	108646.3	-	0.1
120	83687.22	108645.33	-	0.1
121	83685.93	108643.95	-	0.1
122	83684.9	108641.95	-	0.1
123	83684.93	108641.73	-	0.1
124	83685.05	108641.39	-	0.1
125	83685.17	108641.22	-	0.1
126	83685.27	108641.09	-	0.1
127	83685.47	108640.9	-	0.1
128	83685.65	108640.77	-	0.1
129	83685.88	108640.64	-	0.1
130	83686.11	108640.57	-	0.1
131	83686.23	108640.57	-	0.1
132	83686.37	108640.52	-	0.1
133	83686.49	108640.42	-	0.1
134	83686.55	108640.26	-	0.1
135	83686.54	108640.14	-	0.1
136	83686.5	108640.03	-	0.1
137	83684.6	108633.55	-	0.1



ДОКУМЕНТ ПОДПИСАН
ЭЛЕКТРОННОЙ ПОДПИСЬЮ

Сертификат: 009F0BDC181A023B64597F1E2579BEFB50

Владелец: ФЕДЕРАЛЬНАЯ СЛУЖБА ГОСУДАРСТВЕННОЙ

РЕГИСТРАЦИИ, КАДАСТРА И КАРТОГРАФИИ

Действителен: с 02.08.2024 по 26.10.2025

полное наименование должности

инициалы, фамилия

Земельный участок			
вид объекта недвижимости			
Лист № 27 раздела 3.2	Всего листов раздела 3.2: 36	Всего разделов: 8	Всего листов выписки: 451

25.09.2025г. № КУВИ-001/2025-179992740

Кадастровый номер: 78:15:0000000:1825

1	2	3	4	5
138	83681.53	108619.24	-	0.1
139	83681.88	108615.91	-	0.1
140	83683.28	108612.37	-	0.1
141	83684.82	108609.36	-	0.1
142	83686.66	108607.3	-	0.1
143	83688.55	108605.36	-	0.1
144	83691.07	108603.74	-	0.1
145	83706.43	108594.39	-	0.1
146	83707.33	108593.46	-	0.1
147	83708.73	108592.86	-	0.1
148	83710.05	108592.5	-	0.1
149	83711.36	108592.58	-	0.1
150	83711.99	108592.73	-	0.1
151	83713.14	108593.08	-	0.1
152	83714.17	108593.86	-	0.1
153	83714.83	108594.29	-	0.1
154	83715.4	108594.76	-	0.1
155	83716.02	108595.67	-	0.1
156	83716.33	108596.48	-	0.1
157	83716.44	108597.11	-	0.1
158	83716.5	108597.66	-	0.1
159	83716.47	108598.26	-	0.1
160	83716.28	108599.06	-	0.1
161	83716.03	108599.66	-	0.1
162	83715.7	108600.23	-	0.1
163	83715.31	108600.65	-	0.1
164	83711.34	108605.63	-	0.1
165	83706.9	108608.37	-	0.1
166	83703.36	108610.09	-	0.1

ДОКУМЕНТ ПОДПИСАН
ЭЛЕКТРОННОЙ ПОДПИСЬЮ

Сертификат: 009F0BDC181A023B64597F1E2579BEFB50

Владелец: ФЕДЕРАЛЬНАЯ СЛУЖБА ГОСУДАРСТВЕННОЙ
РЕГИСТРАЦИИ, КАДАСТРА И КАРТОГРАФИИ
Действителен: с 02.08.2024 по 26.10.2025

полное наименование должности

инициалы, фамилия

Земельный участок			
вид объекта недвижимости			
Лист № 28 раздела 3.2	Всего листов раздела 3.2: 36	Всего разделов: 8	Всего листов выписки: 451

25.09.2025г. № КУВИ-001/2025-179992740

Кадастровый номер: 78:15:0000000:1825

1	2	3	4	5
167	83699.16	108612.14	-	0.1
168	83694.78	108613.52	-	0.1
169	83691.71	108616.25	-	0.1
170	83690.01	108619.31	-	0.1
171	83689.97	108619.42	-	0.1
172	83689.31	108623.52	-	0.1
173	83690.01	108627.22	-	0.1
174	83693.71	108635.05	-	0.1
175	83700.32	108642.92	-	0.1
176	83704.44	108646.13	-	0.1
177	83708.33	108648.41	-	0.1
178	83710.75	108649.79	-	0.1
179	83713.19	108650.39	-	0.1
180	83716.36	108650.22	-	0.1
181	83718.16	108649.63	-	0.1
182	83719.49	108648.91	-	0.1
183	83720.56	108648.1	-	0.1
184	83732.74	108638.34	-	0.1
185	83732.98	108636.59	-	0.1
186	83732.89	108634.82	-	0.1
187	83732.77	108634.16	-	0.1
188	83732.4	108632.93	-	0.1
189	83731.78	108631.62	-	0.1
190	83721.03	108611.13	-	0.1
191	83720.96	108610.82	-	0.1
192	83720.9	108610.4	-	0.1
193	83720.9	108609.93	-	0.1
194	83720.92	108609.75	-	0.1
195	83720.95	108609.39	-	0.1

ДОКУМЕНТ ПОДПИСАН
ЭЛЕКТРОННОЙ ПОДПИСЬЮ

Сертификат: 009F0BDC181A023B64597F1E2579BEFB50

Владелец: ФЕДЕРАЛЬНАЯ СЛУЖБА ГОСУДАРСТВЕННОЙ
РЕГИСТРАЦИИ, КАДАСТРА И КАРТОГРАФИИ
Действителен: с 02.08.2024 по 26.10.2025

полное наименование должности

инициалы, фамилия

Земельный участок			
вид объекта недвижимости			

Лист № 29 раздела 3.2	Всего листов раздела 3.2: 36	Всего разделов: 8	Всего листов выписки: 451
-----------------------	------------------------------	-------------------	---------------------------

25.09.2025г. № КУВИ-001/2025-179992740

Кадастровый номер: 78:15:0000000:1825

1	2	3	4	5
196	83721.11	108608.74	-	0.1
197	83721.31	108608.31	-	0.1
198	83721.46	108608.06	-	0.1
199	83726.59	108602.72	-	0.1
200	83729.47	108599.72	-	0.1
201	83734.07	108595.39	-	0.1
202	83736.87	108593.72	-	0.1
203	83741.73	108590.19	-	0.1
204	83748.84	108586.99	-	0.1
205	83749.01	108586.96	-	0.1
206	83756.46	108585.27	-	0.1
207	83762.97	108583.18	-	0.1
208	83767.98	108581.01	-	0.1
209	83769.32	108578.42	-	0.1
210	83771.02	108571.12	-	0.1
211	83769.63	108570.22	-	0.1
212	83767.88	108568.32	-	0.1
213	83766.69	108566.56	-	0.1
214	83766.14	108565.3	-	0.1
215	83765.39	108563.3	-	0.1
216	83765.07	108561.62	-	0.1
217	83764.96	108560.28	-	0.1
218	83765	108559.04	-	0.1
219	83764.95	108549.21	-	0.1
220	83764.68	108545.88	-	0.1
221	83764.66	108535.41	-	0.1
222	83764.4	108535.32	-	0.1
223	83764.11	108535.12	-	0.1
224	83763.9	108534.86	-	0.1



ДОКУМЕНТ ПОДПИСАН
ЭЛЕКТРОННОЙ ПОДПИСЬЮ

Сертификат: 009F0BDC181A023B64597F1E2579BEFB50

Владелец: ФЕДЕРАЛЬНАЯ СЛУЖБА ГОСУДАРСТВЕННОЙ

РЕГИСТРАЦИИ, КАДАСТРА И КАРТОГРАФИИ

Действителен: с 02.08.2024 по 26.10.2025

полное наименование должности

инициалы, фамилия

Земельный участок			
вид объекта недвижимости			

Лист № 30 раздела 3.2	Всего листов раздела 3.2: 36	Всего разделов: 8	Всего листов выписки: 451
-----------------------	------------------------------	-------------------	---------------------------

25.09.2025г. № КУВИ-001/2025-179992740

Кадастровый номер: 78:15:0000000:1825

1	2	3	4	5
225	83763.75	108534.56	-	0.1
226	83763.72	108534.39	-	0.1
227	83763.68	108534.2	-	0.1
228	83763.7	108533.93	-	0.1
229	83763.77	108533.69	-	0.1
230	83763.86	108533.5	-	0.1
231	83763.97	108533.32	-	0.1
232	83764.28	108522.55	-	0.1
233	83764.8	108511.7	-	0.1
234	83764.39	108510.33	-	0.1
235	83764.12	108508.8	-	0.1
236	83764.01	108507.25	-	0.1
237	83764.02	108506.64	-	0.1
238	83764.05	108505.54	-	0.1
239	83764.27	108503.93	-	0.1
240	83764.72	108502.07	-	0.1
241	83765.54	108500.09	-	0.1
242	83766.26	108498.81	-	0.1
243	83766.57	108498.35	-	0.1
244	83766.67	108497.89	-	0.1
245	83766.65	108497.59	-	0.1
246	83766.56	108497.24	-	0.1
247	83766.43	108496.98	-	0.1
248	83766.23	108496.73	-	0.1
249	83766.04	108496.58	-	0.1
250	83765.84	108496.45	-	0.1
251	83761.62	108494.12	-	0.1
252	83761.25	108493.94	-	0.1
253	83760.87	108493.65	-	0.1



ДОКУМЕНТ ПОДПИСАН
ЭЛЕКТРОННОЙ ПОДПИСЬЮ

Сертификат: 009F0BDC181A023B64597F1E2579BEFB50

Владелец: ФЕДЕРАЛЬНАЯ СЛУЖБА ГОСУДАРСТВЕННОЙ

РЕГИСТРАЦИИ, КАДАСТРА И КАРТОГРАФИИ

Действителен: с 02.08.2024 по 26.10.2025

полное наименование должности

инициалы, фамилия

Земельный участок			
вид объекта недвижимости			

Лист № 31 раздела 3.2	Всего листов раздела 3.2: 36	Всего разделов: 8	Всего листов выписки: 451
-----------------------	------------------------------	-------------------	---------------------------

25.09.2025г. № КУВИ-001/2025-179992740

Кадастровый номер: 78:15:0000000:1825

1	2	3	4	5
254	83760.52	108493.3	-	0.1
255	83760.25	108492.99	-	0.1
256	83759.93	108492.48	-	0.1
257	83759.75	108492	-	0.1
258	83758.59	108482.85	-	0.1
259	83758.48	108481.54	-	0.1
260	83758.47	108479.78	-	0.1
261	83758.6	108478.06	-	0.1
262	83758.78	108476.91	-	0.1
263	83759.17	108474.62	-	0.1
264	83759.79	108472.65	-	0.1
265	83760.47	108470.93	-	0.1
266	83761.8	108468.52	-	0.1
267	83763.51	108465.07	-	0.1
268	83765.11	108460.69	-	0.1
269	83766.24	108455.69	-	0.1
270	83766.64	108451.88	-	0.1
271	83766.66	108448.38	-	0.1
272	83767.91	108444.69	-	0.1
273	83768.04	108444.38	-	0.1
274	83768.23	108444.17	-	0.1
275	83768.46	108443.98	-	0.1
276	83768.66	108443.87	-	0.1
1	83769.22	108443.69	-	0.1
1	83957.63	108195.67	-	0.1
2	83957.72	108196.76	-	0.1
3	83957.69	108197.89	-	0.1
4	83957.51	108198.82	-	0.1
5	83957.29	108199.63	-	0.1



ДОКУМЕНТ ПОДПИСАН
ЭЛЕКТРОННОЙ ПОДПИСЬЮ

Сертификат: 009F0BDC181A023B64597F1E2579BEFB50

Владелец: ФЕДЕРАЛЬНАЯ СЛУЖБА ГОСУДАРСТВЕННОЙ

РЕГИСТРАЦИИ, КАДАСТРА И КАРТОГРАФИИ

Действителен: с 02.08.2024 по 26.10.2025

полное наименование должности

инициалы, фамилия

Земельный участок			
вид объекта недвижимости			

Лист № 32 раздела 3.2	Всего листов раздела 3.2: 36	Всего разделов: 8	Всего листов выписки: 451
-----------------------	------------------------------	-------------------	---------------------------

25.09.2025г. № КУВИ-001/2025-179992740

Кадастровый номер:	78:15:0000000:1825
--------------------	--------------------

1	2	3	4	5
6	83956.36	108202.11	-	0.1
7	83955.2	108203.18	-	0.1
8	83954.72	108203.42	-	0.1
9	83952.97	108203.56	-	0.1
10	83950.76	108203.65	-	0.1
11	83949.27	108203.65	-	0.1
12	83946.45	108203.23	-	0.1
13	83944.96	108202.61	-	0.1
14	83943.72	108201.81	-	0.1
15	83942.61	108200.53	-	0.1
16	83942.08	108199.52	-	0.1
17	83941.72	108197.9	-	0.1
18	83941.74	108196.19	-	0.1
19	83942.13	108194.29	-	0.1
20	83942.59	108193.25	-	0.1
21	83943.54	108191.83	-	0.1
22	83944.25	108191.05	-	0.1
23	83945.36	108190.15	-	0.1
24	83946.58	108189.51	-	0.1
25	83947.88	108189.17	-	0.1
26	83949.14	108189.1	-	0.1
27	83950.03	108189.15	-	0.1
28	83951.34	108189.45	-	0.1
29	83952.09	108189.74	-	0.1
30	83952.96	108190.2	-	0.1
31	83953.85	108190.87	-	0.1
32	83954.97	108191.76	-	0.1
33	83956.17	108192.96	-	0.1
34	83957.02	108194.21	-	0.1



ДОКУМЕНТ ПОДПИСАН
ЭЛЕКТРОННОЙ ПОДПИСЬЮ

Сертификат: 009F0BDC181A023B64597F1E2579BEFB50

Владелец: ФЕДЕРАЛЬНАЯ СЛУЖБА ГОСУДАРСТВЕННОЙ

РЕГИСТРАЦИИ, КАДАСТРА И КАРТОГРАФИИ

Действителен: с 02.08.2024 по 26.10.2025

полное наименование должности

инициалы, фамилия

Земельный участок			
вид объекта недвижимости			

Лист № 33 раздела 3.2	Всего листов раздела 3.2: 36	Всего разделов: 8	Всего листов выписки: 451
-----------------------	------------------------------	-------------------	---------------------------

25.09.2025г. № КУВИ-001/2025-179992740

Кадастровый номер: 78:15:0000000:1825

1	2	3	4	5
35	83957.38	108195.01	-	0.1
1	83957.63	108195.67	-	0.1
1	83927.08	108181.55	-	0.1
2	83928.13	108183.55	-	0.1
3	83928.57	108185.21	-	0.1
4	83928.96	108188.78	-	0.1
5	83929.13	108190.8	-	0.1
6	83930.74	108197.72	-	0.1
7	83930.96	108200.28	-	0.1
8	83930.72	108203.26	-	0.1
9	83929.76	108206.41	-	0.1
10	83928.23	108209.05	-	0.1
11	83926.46	108210.76	-	0.1
12	83923.44	108212.64	-	0.1
13	83919.89	108213.18	-	0.1
14	83910.06	108214.05	-	0.1
15	83906.74	108213.57	-	0.1
16	83900.73	108211.48	-	0.1
17	83897.18	108209.76	-	0.1
18	83893.43	108206.49	-	0.1
19	83890.69	108203.26	-	0.1
20	83888.7	108199.51	-	0.1
21	83886.5	108193.01	-	0.1
22	83886.4	108188.4	-	0.1
23	83886.5	108186.25	-	0.1
24	83887.84	108185.07	-	0.1
25	83901.1	108175.09	-	0.1
26	83902.04	108174.4	-	0.1
27	83904.31	108174.61	-	0.1



ДОКУМЕНТ ПОДПИСАН
ЭЛЕКТРОННОЙ ПОДПИСЬЮ

Сертификат: 009F0BDC181A023B64597F1E2579BEFB50

Владелец: ФЕДЕРАЛЬНАЯ СЛУЖБА ГОСУДАРСТВЕННОЙ

РЕГИСТРАЦИИ, КАДАСТРА И КАРТОГРАФИИ

Действителен: с 02.08.2024 по 26.10.2025

полное наименование должности

инициалы, фамилия

Земельный участок			
вид объекта недвижимости			

Лист № 34 раздела 3.2	Всего листов раздела 3.2: 36	Всего разделов: 8	Всего листов выписки: 451
-----------------------	------------------------------	-------------------	---------------------------

25.09.2025г. № КУВИ-001/2025-179992740

Кадастровый номер:	78:15:0000000:1825
--------------------	--------------------

1	2	3	4	5
28	83905.31	108174.33	-	0.1
29	83909.93	108172.56	-	0.1
30	83913.42	108172.61	-	0.1
31	83914.89	108172.8	-	0.1
32	83918.21	108174.05	-	0.1
33	83920.09	108175.02	-	0.1
34	83922.78	108176.95	-	0.1
35	83925.61	108179.71	-	0.1
1	83927.08	108181.55	-	0.1
1	83346.38	108416.33	-	0.1
2	83350.49	108424.62	-	0.1
3	83355.51	108422.13	-	0.1
4	83362.55	108435.67	-	0.1
5	83363.66	108437.95	-	0.1
6	83364.41	108439.3	-	0.1
7	83366.66	108443.73	-	0.1
8	83368.43	108442.83	-	0.1
9	83372.39	108450.59	-	0.1
10	83371.82	108450.87	-	0.1
11	83372.5	108452.09	-	0.1
12	83370.8	108452.98	-	0.1
13	83370.16	108451.77	-	0.1
14	83365.35	108454.25	-	0.1
15	83366.6	108456.69	-	0.1
16	83339.46	108470.73	-	0.1
17	83339.87	108472.08	-	0.1
18	83337.19	108473.47	-	0.1
19	83335.26	108469.83	-	0.1
20	83333.44	108470.73	-	0.1



ДОКУМЕНТ ПОДПИСАН
ЭЛЕКТРОННОЙ ПОДПИСЬЮ

Сертификат: 009F0BDC181A023B64597F1E2579BEFB50

Владелец: ФЕДЕРАЛЬНАЯ СЛУЖБА ГОСУДАРСТВЕННОЙ

РЕГИСТРАЦИИ, КАДАСТРА И КАРТОГРАФИИ

Действителен: с 02.08.2024 по 26.10.2025

полное наименование должности

инициалы, фамилия

Земельный участок			
вид объекта недвижимости			

Лист № 35 раздела 3.2	Всего листов раздела 3.2: 36	Всего разделов: 8	Всего листов выписки: 451
-----------------------	------------------------------	-------------------	---------------------------

25.09.2025г. № КУВИ-001/2025-179992740

Кадастровый номер: 78:15:0000000:1825

1	2	3	4	5
21	83327.58	108458.52	-	0.1
22	83327.35	108458.64	-	0.1
23	83326.61	108459.03	-	0.1
24	83316.29	108438.77	-	0.1
25	83316.85	108438.5	-	0.1
26	83315.95	108436.73	-	0.1
27	83317.73	108435.83	-	0.1
28	83318.65	108437.63	-	0.1
29	83327.66	108433.12	-	0.1
30	83326.8	108431.41	-	0.1
31	83327.97	108430.8	-	0.1
32	83327.34	108429.53	-	0.1
33	83328.32	108429.02	-	0.1
34	83326.95	108426.26	-	0.1
35	83331.81	108423.77	-	0.1
36	83331.11	108422.36	-	0.1
37	83333	108421.33	-	0.1
38	83333.73	108422.8	-	0.1
39	83340.57	108419.3	-	0.1
40	83339.99	108418.14	-	0.1
41	83342.14	108417.02	-	0.1
42	83342.72	108418.2	-	0.1
1	83346.38	108416.33	-	0.1
1	83304.75	108437.65	-	0.1
2	83307.45	108443.01	-	0.1
3	83301.62	108445.9	-	0.1
4	83298.97	108440.56	-	0.1
1	83304.75	108437.65	-	0.1
1	83908.95	108296.32	-	0.1



ДОКУМЕНТ ПОДПИСАН
ЭЛЕКТРОННОЙ ПОДПИСЬЮ

Сертификат: 009F0BDC181A023B64597F1E2579BEFB50

Владелец: ФЕДЕРАЛЬНАЯ СЛУЖБА ГОСУДАРСТВЕННОЙ

РЕГИСТРАЦИИ, КАДАСТРА И КАРТОГРАФИИ


Действителен: с 02.08.2024 по 26.10.2025

полное наименование должности

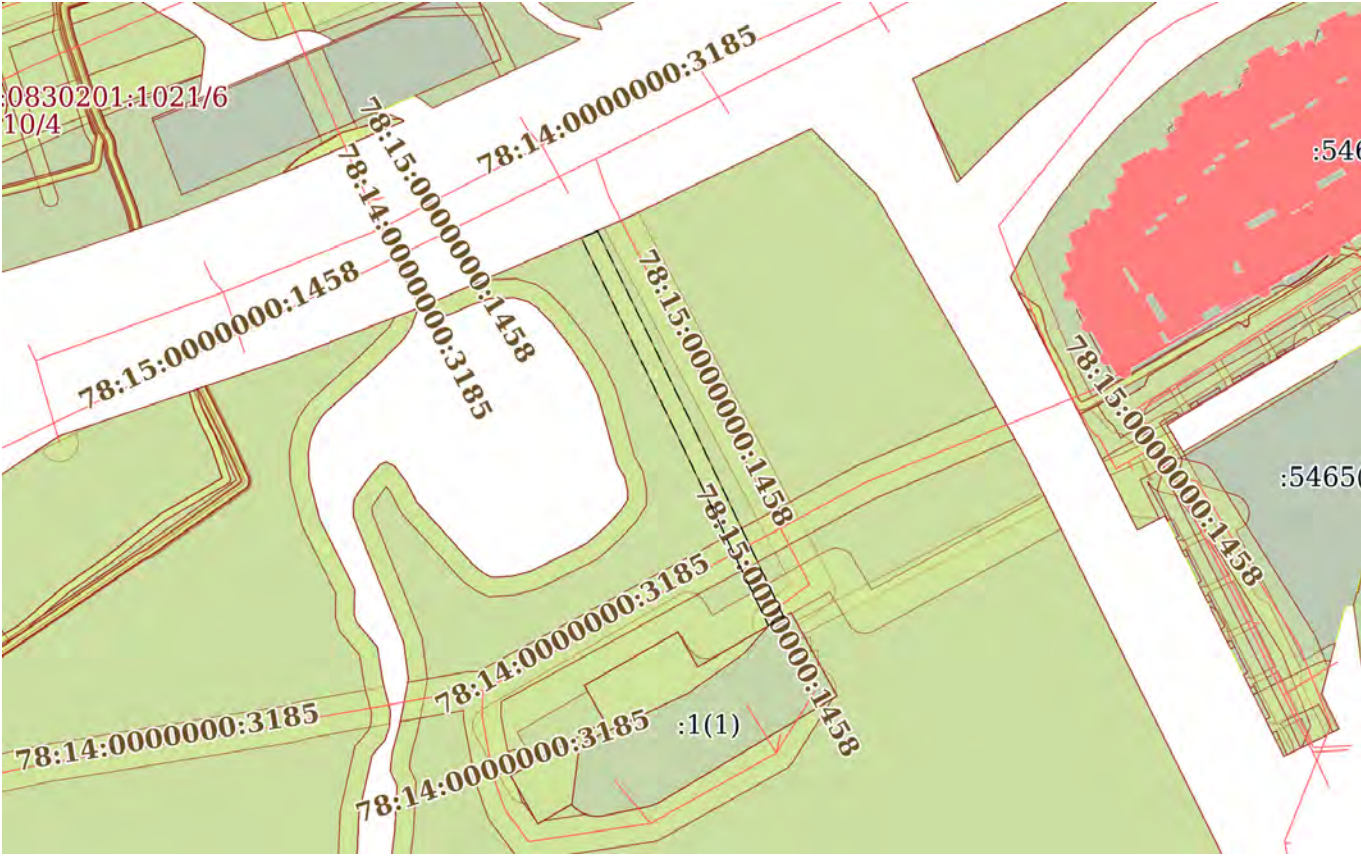
инициалы, фамилия


199

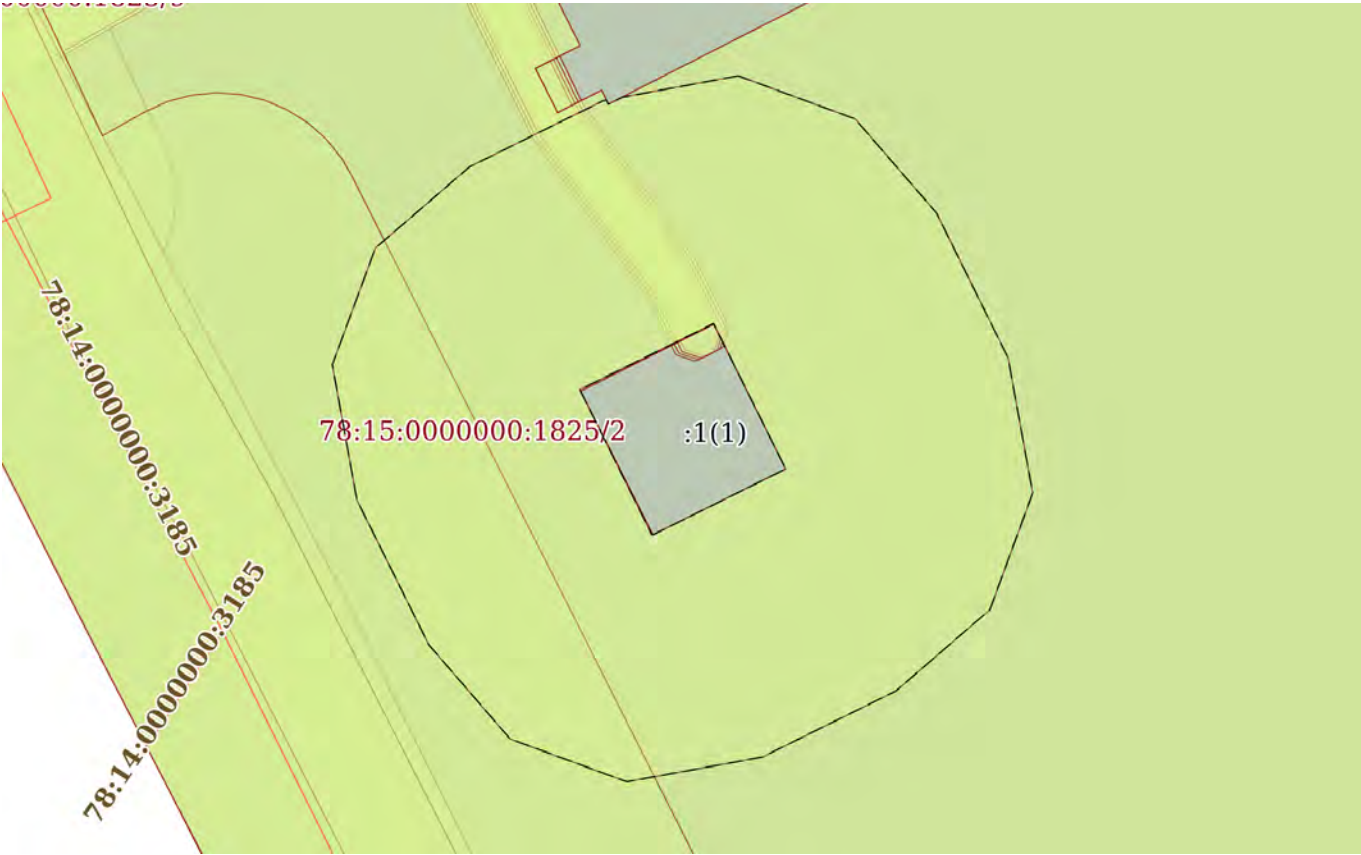
Земельный участок				
вид объекта недвижимости				
Лист № 36 раздела 3.2		Всего листов раздела 3.2: 36		Всего разделов: 8
Всего листов выписки: 451				
25.09.2025г. № КУВИ-001/2025-179992740				
Кадастровый номер:			78:15:0000000:1825	
1	2	3	4	5
2	83909.13	108301.33	-	0.1
3	83906.36	108301.51	-	0.1
4	83906.14	108296.45	-	0.1
1	83908.95	108296.32	-	0.1


		 ДОКУМЕНТ ПОДПИСАН ЭЛЕКТРОННОЙ ПОДПИСЬЮ Сертификат: 009F0BDC181A023B64597F1E2579BEFB50 Владелец: ФЕДЕРАЛЬНАЯ СЛУЖБА ГОСУДАРСТВЕННОЙ РЕГИСТРАЦИИ, КАДАСТРА И КАРТОГРАФИИ Действителен: с 02.08.2024 по 26.10.2025		
ПОЛНОЕ НАИМЕНОВАНИЕ ДОЛЖНОСТИ			ИНИЦИАЛЫ, ФАМИЛИЯ	

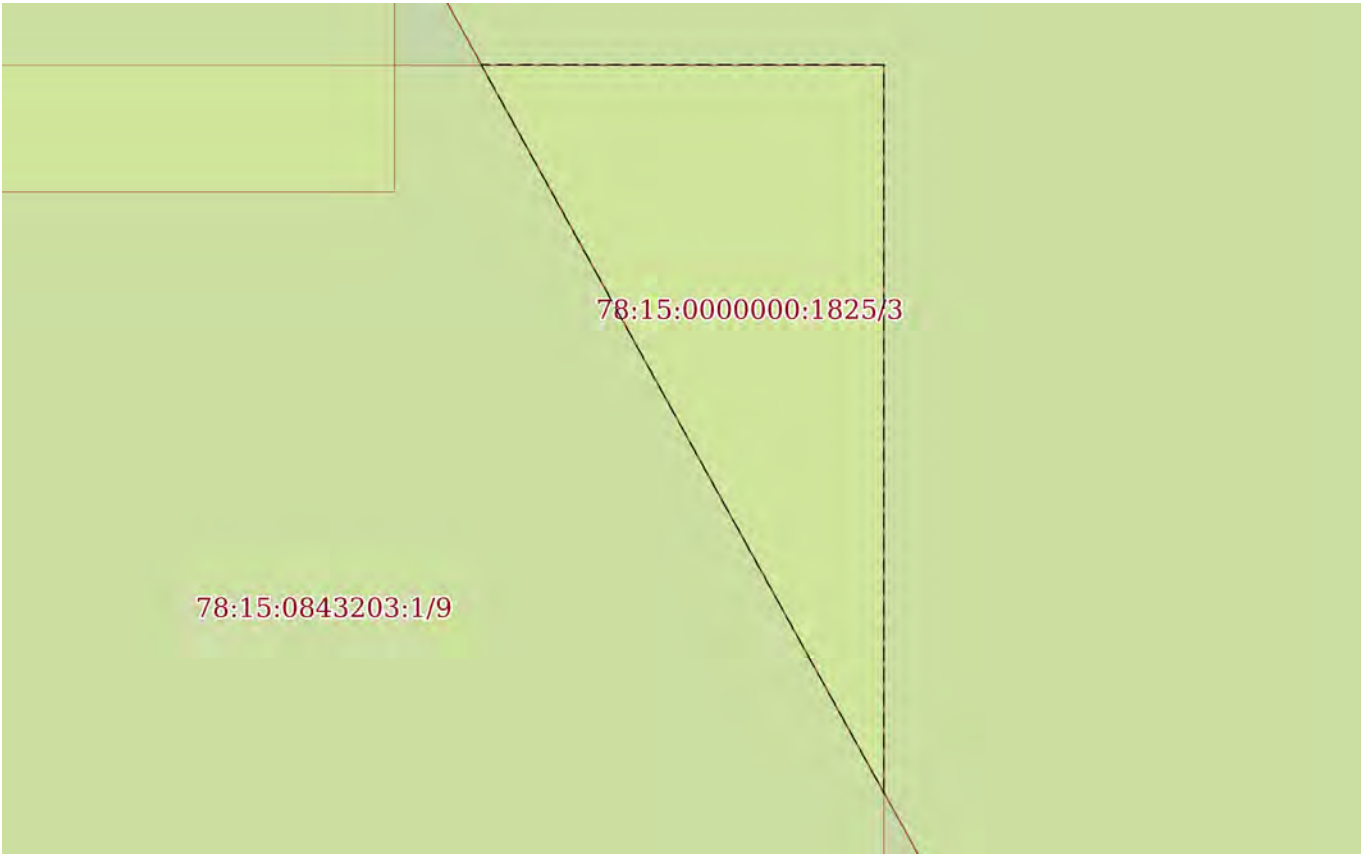
Выписка из Единого государственного реестра недвижимости об объекте недвижимости
Сведения о частях земельного участка


Земельный участок			
вид объекта недвижимости			
Лист № 1 раздела 4	Всего листов раздела 4: 48	Всего разделов: 8	Всего листов выписки: 451
25.09.2025г. № КУВИ-001/2025-179992740			
Кадастровый номер:		78:15:0000000:1825	
План (чертеж, схема) части земельного участка		Учетный номер части: 78:15:0000000:1825/1	
			
Масштаб 1:2000		Условные обозначения:	

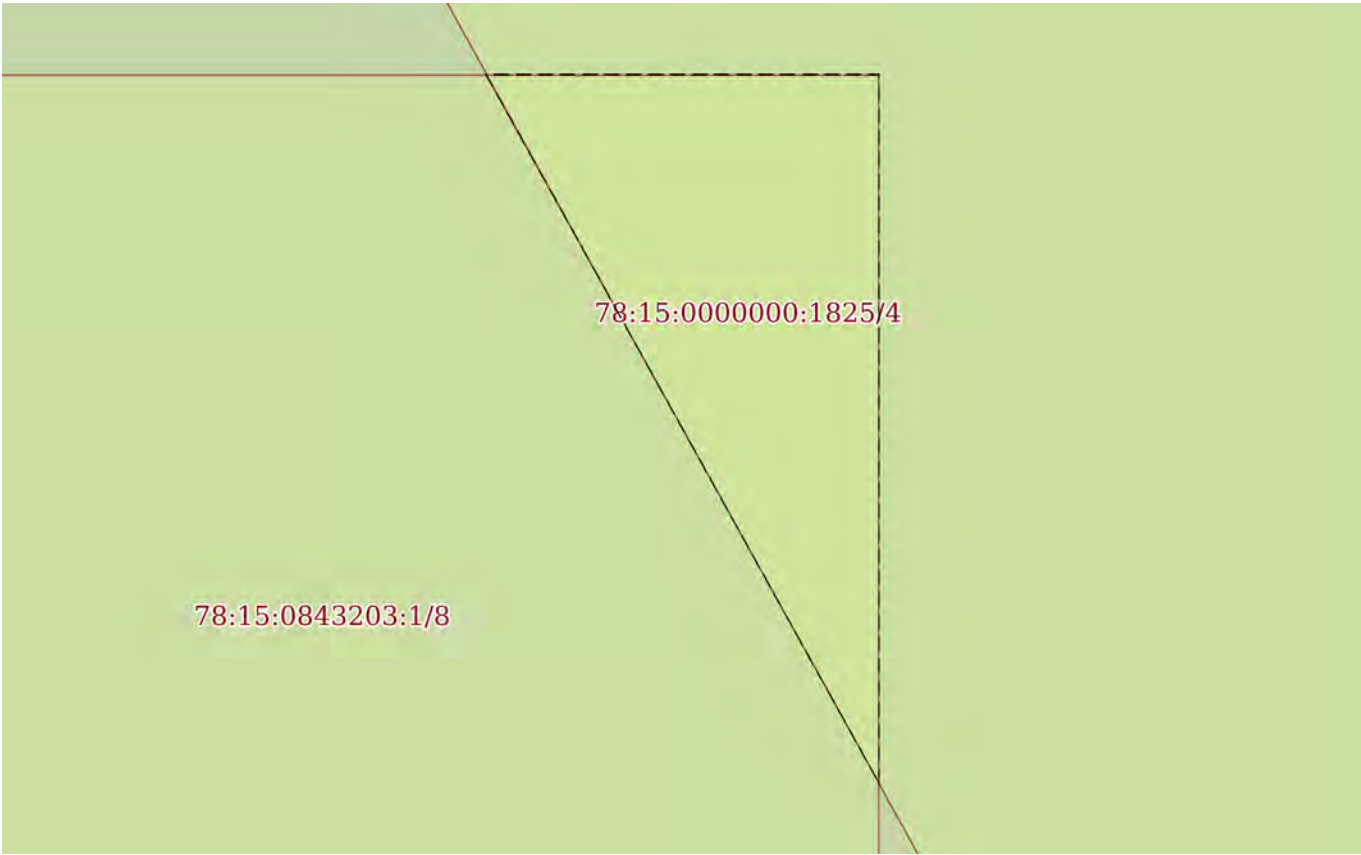
полное наименование должности		ДОКУМЕНТ ПОДПИСАН ЭЛЕКТРОННОЙ ПОДПИСЬЮ	инициалы, фамилия
	Сертификат: 009F0BDC181A023B64597F1E2579BEFB50		
	Владелец: ФЕДЕРАЛЬНАЯ СЛУЖБА ГОСУДАРСТВЕННОЙ РЕГИСТРАЦИИ, КАДАСТРА И КАРТОГРАФИИ Действителен: с 02.08.2024 по 26.10.2025		


Земельный участок			
вид объекта недвижимости			
Лист № 2 раздела 4	Всего листов раздела 4: 48	Всего разделов: 8	Всего листов выписки: 451
25.09.2025г. № КУВИ-001/2025-179992740			
Кадастровый номер:		78:15:0000000:1825	
План (чертеж, схема) части земельного участка		Учетный номер части: 78:15:0000000:1825/2	
			
Масштаб 1:300		Условные обозначения:	


полное наименование должности	 ДОКУМЕНТ ПОДПИСАН ЭЛЕКТРОННОЙ ПОДПИСЬЮ Сертификат: 009F0BDC181A023B64597F1E2579BEFB50 Владелец: ФЕДЕРАЛЬНАЯ СЛУЖБА ГОСУДАРСТВЕННОЙ РЕГИСТРАЦИИ, КАДАСТРА И КАРТОГРАФИИ Действителен: с 02.08.2024 по 26.10.2025	инициалы, фамилия


Земельный участок			
вид объекта недвижимости			
Лист № 3 раздела 4	Всего листов раздела 4: 48	Всего разделов: 8	Всего листов выписки: 451
25.09.2025г. № КУВИ-001/2025-179992740			
Кадастровый номер:		78:15:0000000:1825	
План (чертеж, схема) части земельного участка		Учетный номер части: 78:15:0000000:1825/3	
			
Масштаб 1:30	Условные обозначения:		

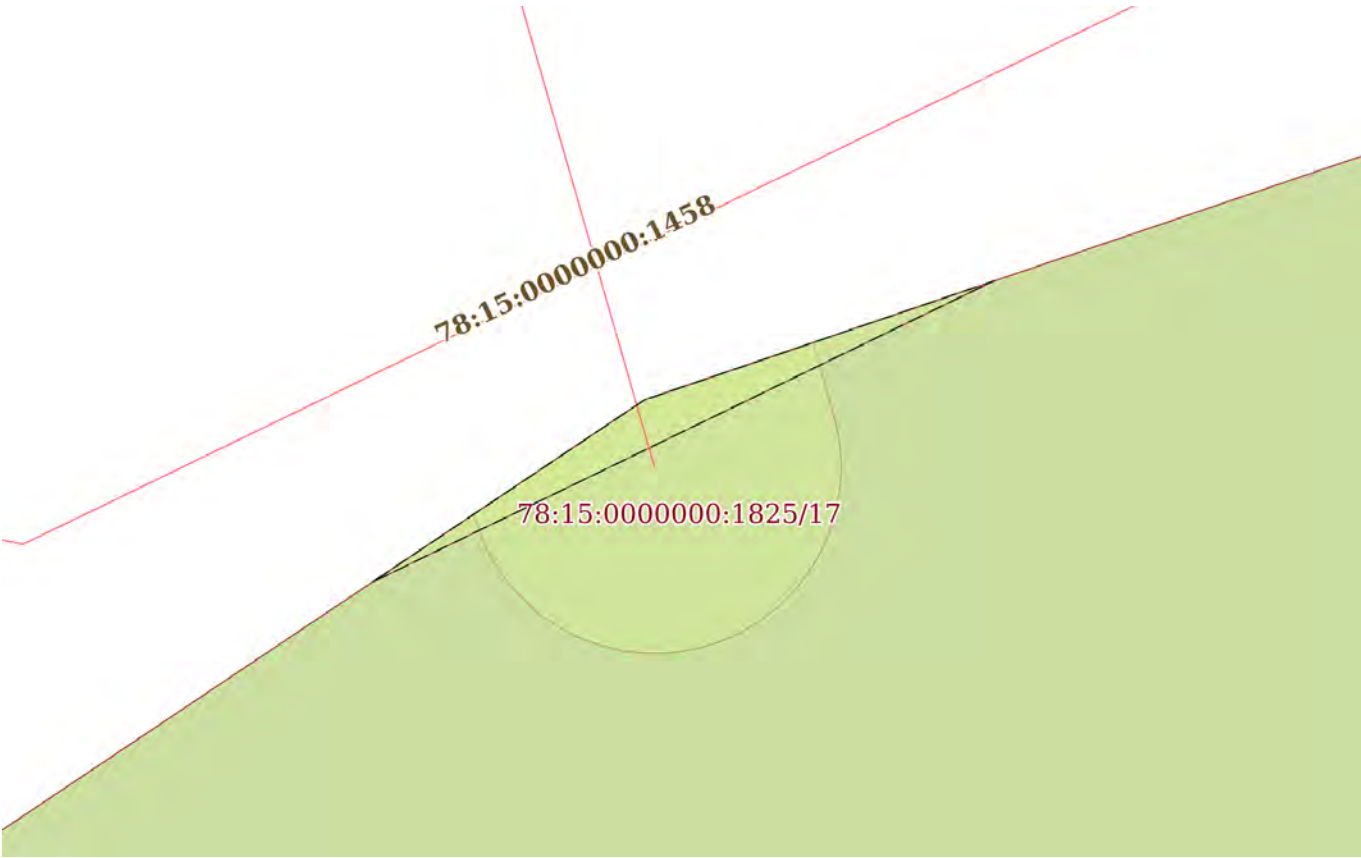
полное наименование должности	 ДОКУМЕНТ ПОДПИСАН ЭЛЕКТРОННОЙ ПОДПИСЬЮ Сертификат: 009F0BDC181A023B64597F1E2579BEFB50 Владелец: ФЕДЕРАЛЬНАЯ СЛУЖБА ГОСУДАРСТВЕННОЙ РЕГИСТРАЦИИ, КАДАСТРА И КАРТОГРАФИИ Действителен: с 02.08.2024 по 26.10.2025	инициалы, фамилия


Земельный участок			
вид объекта недвижимости			
Лист № 4 раздела 4	Всего листов раздела 4: 48	Всего разделов: 8	Всего листов выписки: 451
25.09.2025г. № КУВИ-001/2025-179992740			
Кадастровый номер:		78:15:0000000:1825	
План (чертеж, схема) части земельного участка		Учетный номер части: 78:15:0000000:1825/4	
			
Масштаб 1:30	Условные обозначения:		

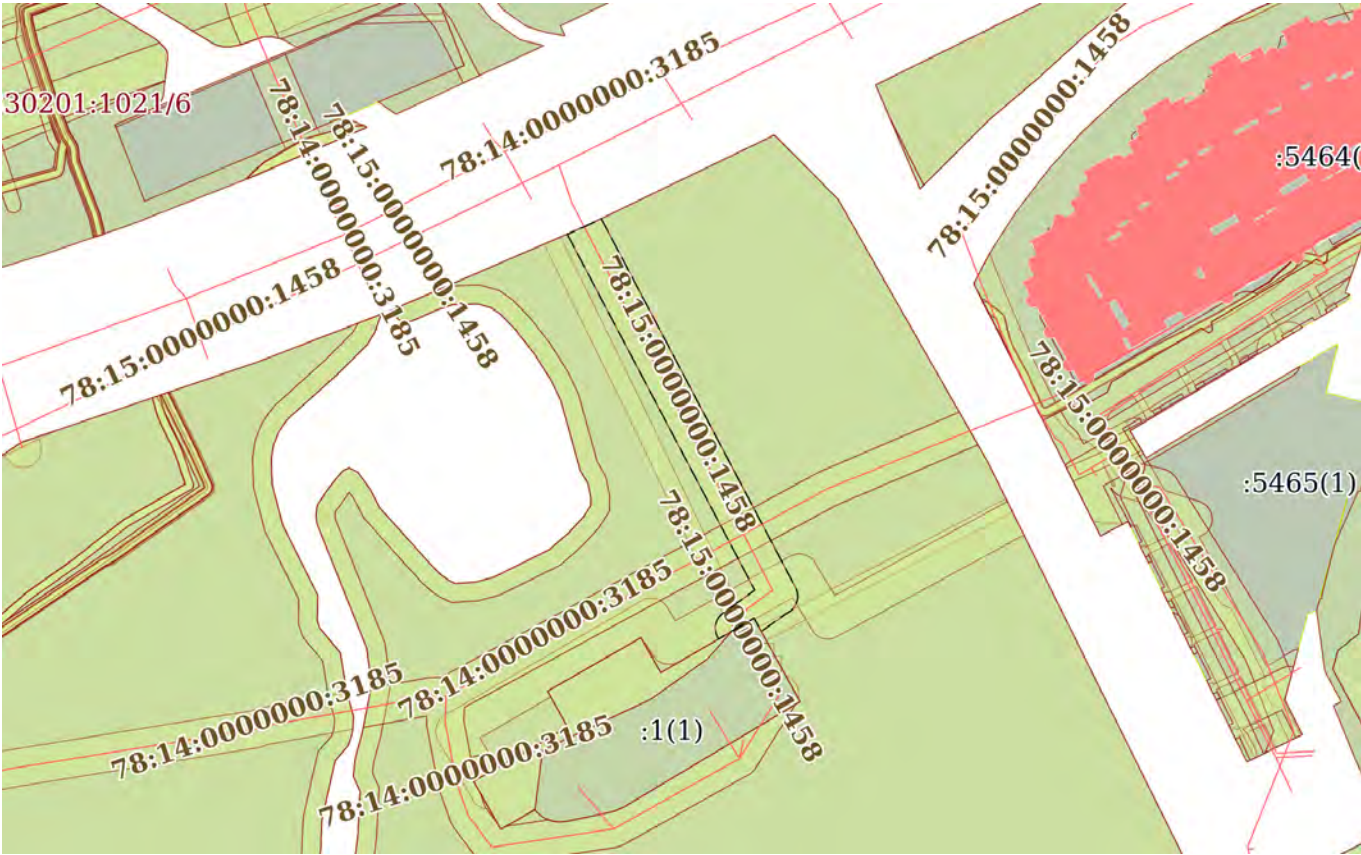
полное наименование должности	 ДОКУМЕНТ ПОДПИСАН ЭЛЕКТРОННОЙ ПОДПИСЬЮ Сертификат: 009F0BDC181A023B64597F1E2579BEFB50 Владелец: ФЕДЕРАЛЬНАЯ СЛУЖБА ГОСУДАРСТВЕННОЙ РЕГИСТРАЦИИ, КАДАСТРА И КАРТОГРАФИИ Действителен: с 02.08.2024 по 26.10.2025	инициалы, фамилия

Земельный участок			
вид объекта недвижимости			
Лист № 5 раздела 4	Всего листов раздела 4: 48	Всего разделов: 8	Всего листов выписки: 451
25.09.2025г. № КУВИ-001/2025-179992740			
Кадастровый номер:		78:15:0000000:1825	
План (чертеж, схема) части земельного участка		Учетный номер части: 78:15:0000000:1825/5	
			
Масштаб 1:4000		Условные обозначения:	

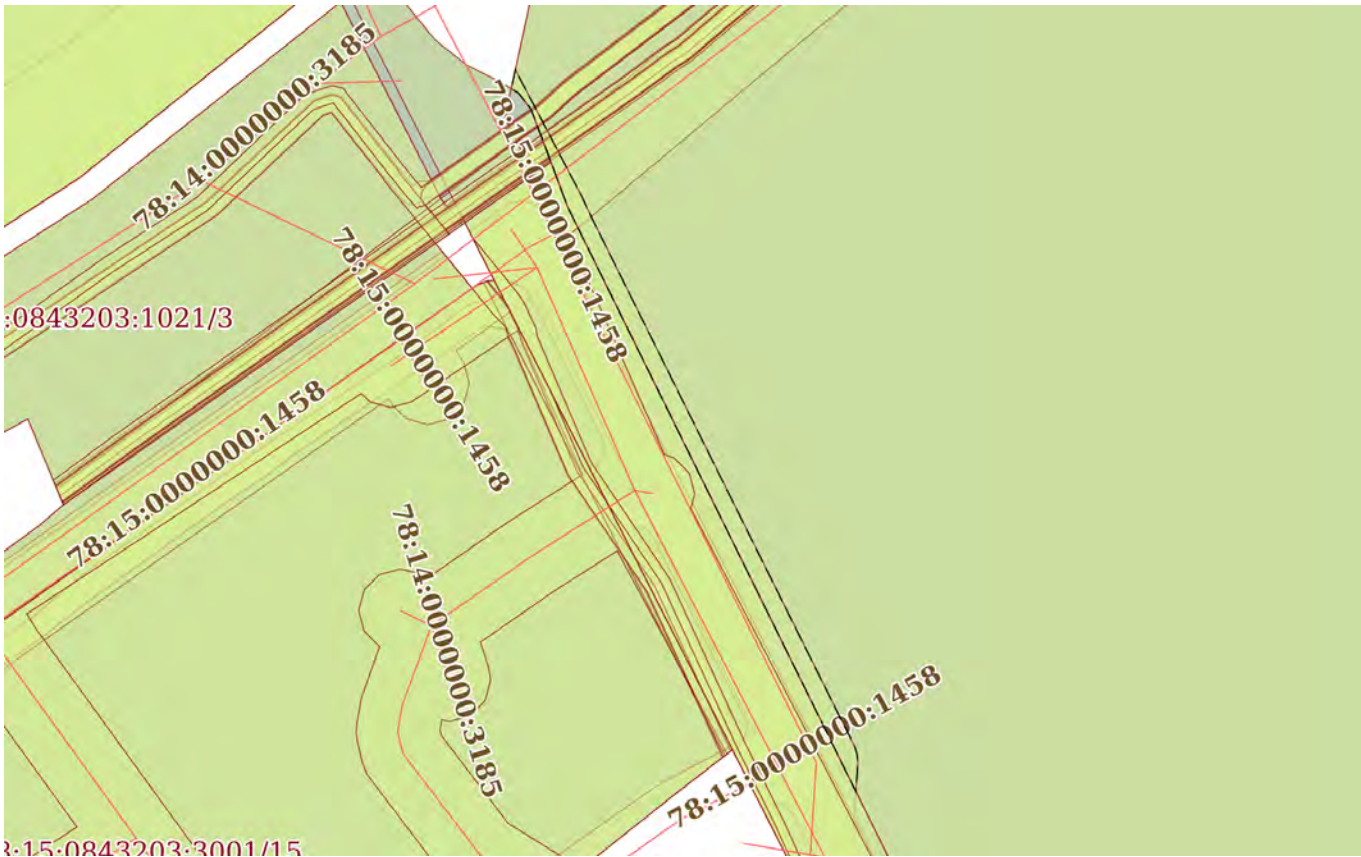
полное наименование должности		ДОКУМЕНТ ПОДПИСАН ЭЛЕКТРОННОЙ ПОДПИСЬЮ	инициалы, фамилия
	Сертификат: 009F0BDC181A023B64597F1E2579BEFB50		
	Владелец: ФЕДЕРАЛЬНАЯ СЛУЖБА ГОСУДАРСТВЕННОЙ РЕГИСТРАЦИИ, КАДАСТРА И КАРТОГРАФИИ Действителен: с 02.08.2024 по 26.10.2025		


Земельный участок			
вид объекта недвижимости			
Лист № 6 раздела 4	Всего листов раздела 4: 48	Всего разделов: 8	Всего листов выписки: 451
25.09.2025г. № КУВИ-001/2025-179992740			
Кадастровый номер:		78:15:0000000:1825	
План (чертеж, схема) части земельного участка		Учетный номер части: 78:15:0000000:1825/6	
			
Масштаб 1:200		Условные обозначения:	


полное наименование должности	 ДОКУМЕНТ ПОДПИСАН ЭЛЕКТРОННОЙ ПОДПИСЬЮ Сертификат: 009F0BDC181A023B64597F1E2579BEFB50 Владелец: ФЕДЕРАЛЬНАЯ СЛУЖБА ГОСУДАРСТВЕННОЙ РЕГИСТРАЦИИ, КАДАСТРА И КАРТОГРАФИИ Действителен: с 02.08.2024 по 26.10.2025	инициалы, фамилия


Земельный участок			
вид объекта недвижимости			
Лист № 7 раздела 4	Всего листов раздела 4: 48	Всего разделов: 8	Всего листов выписки: 451
25.09.2025г. № КУВИ-001/2025-179992740			
Кадастровый номер:		78:15:0000000:1825	
План (чертеж, схема) части земельного участка		Учетный номер части: 78:15:0000000:1825/7	
			
Масштаб 1:2000		Условные обозначения:	

полное наименование должности		ДОКУМЕНТ ПОДПИСАН ЭЛЕКТРОННОЙ ПОДПИСЬЮ	инициалы, фамилия
	Сертификат: 009F0BDC181A023B64597F1E2579BEFB50		
	Владелец: ФЕДЕРАЛЬНАЯ СЛУЖБА ГОСУДАРСТВЕННОЙ РЕГИСТРАЦИИ, КАДАСТРА И КАРТОГРАФИИ Действителен: с 02.08.2024 по 26.10.2025		

Земельный участок			
вид объекта недвижимости			
Лист № 8 раздела 4	Всего листов раздела 4: 48	Всего разделов: 8	Всего листов выписки: 451
25.09.2025г. № КУВИ-001/2025-179992740			
Кадастровый номер:		78:15:0000000:1825	
План (чертеж, схема) части земельного участка		Учетный номер части: 78:15:0000000:1825/8	
			
Масштаб 1:900	Условные обозначения:		

полное наименование должности		ДОКУМЕНТ ПОДПИСАН ЭЛЕКТРОННОЙ ПОДПИСЬЮ	инициалы, фамилия
	Сертификат: 009F0BDC181A023B64597F1E2579BEFB50		
	Владелец: ФЕДЕРАЛЬНАЯ СЛУЖБА ГОСУДАРСТВЕННОЙ РЕГИСТРАЦИИ, КАДАСТРА И КАРТОГРАФИИ Действителен: с 02.08.2024 по 26.10.2025		

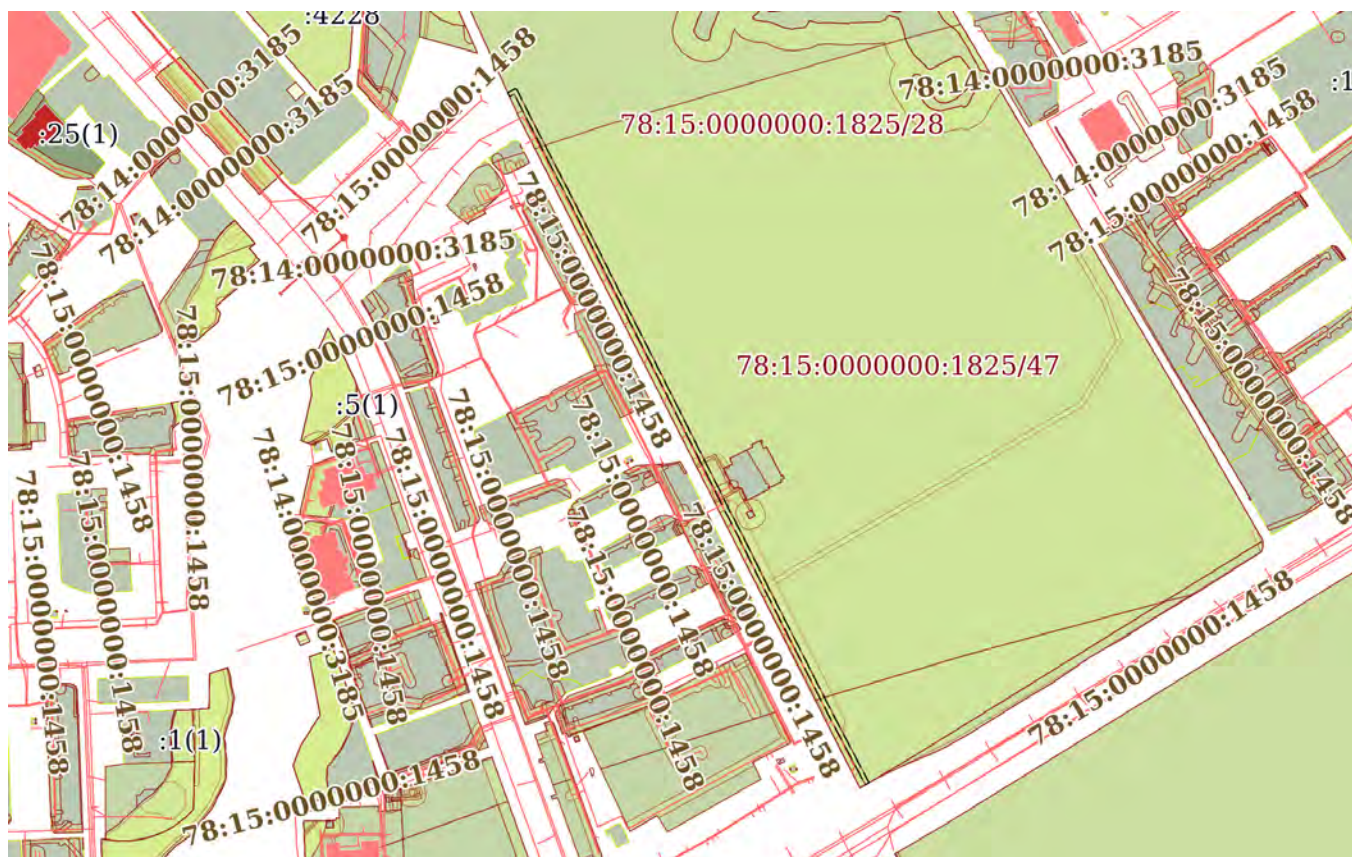
Земельный участок			
вид объекта недвижимости			
Лист № 9 раздела 4	Всего листов раздела 4: 48	Всего разделов: 8	Всего листов выписки: 451
25.09.2025г. № КУВИ-001/2025-179992740			
Кадастровый номер:		78:15:0000000:1825	
План (чертеж, схема) части земельного участка		Учетный номер части: 78:15:0000000:1825/9	
			
Масштаб 1:300		Условные обозначения:	

полное наименование должности	 ДОКУМЕНТ ПОДПИСАН ЭЛЕКТРОННОЙ ПОДПИСЬЮ Сертификат: 009F0BDC181A023B64597F1E2579BEFB50 Владелец: ФЕДЕРАЛЬНАЯ СЛУЖБА ГОСУДАРСТВЕННОЙ РЕГИСТРАЦИИ, КАДАСТРА И КАРТОГРАФИИ Действителен: с 02.08.2024 по 26.10.2025	инициалы, фамилия

Земельный участок			
вид объекта недвижимости			
Лист № 10 раздела 4	Всего листов раздела 4: 48	Всего разделов: 8	Всего листов выписки: 451
25.09.2025г. № КУВИ-001/2025-179992740			
Кадастровый номер:		78:15:0000000:1825	

План (чертеж, схема) части земельного участка

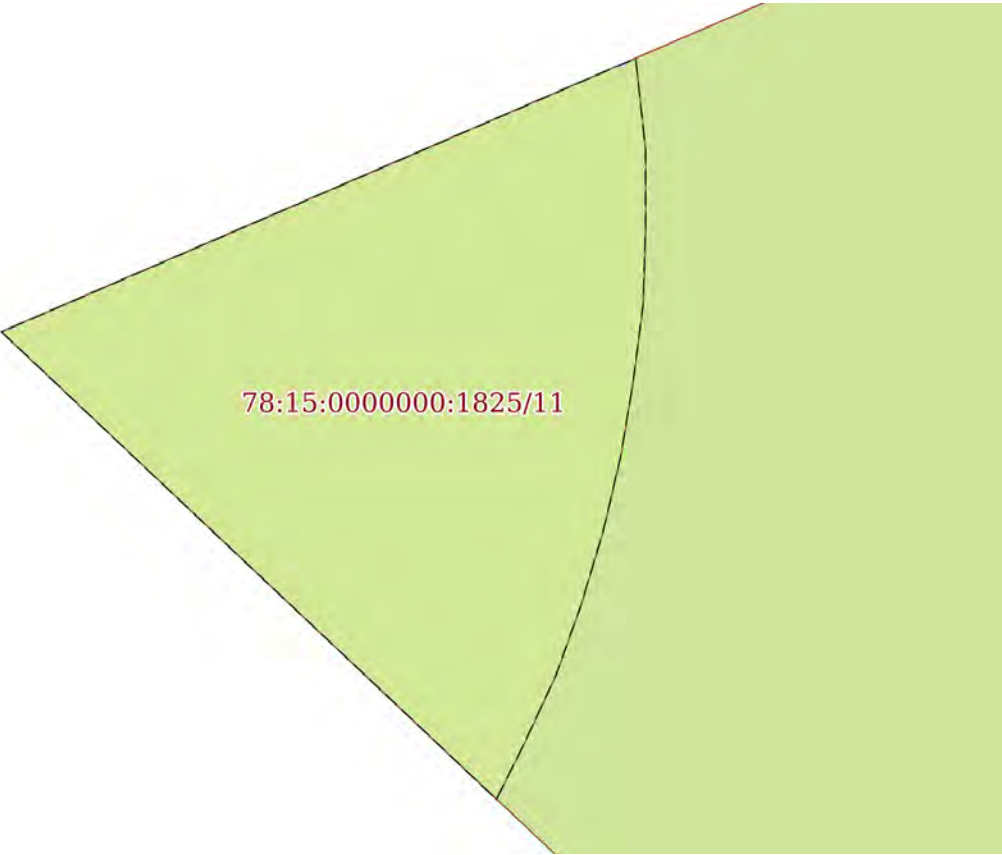
Учетный номер части: 78:15:0000000:1825/10



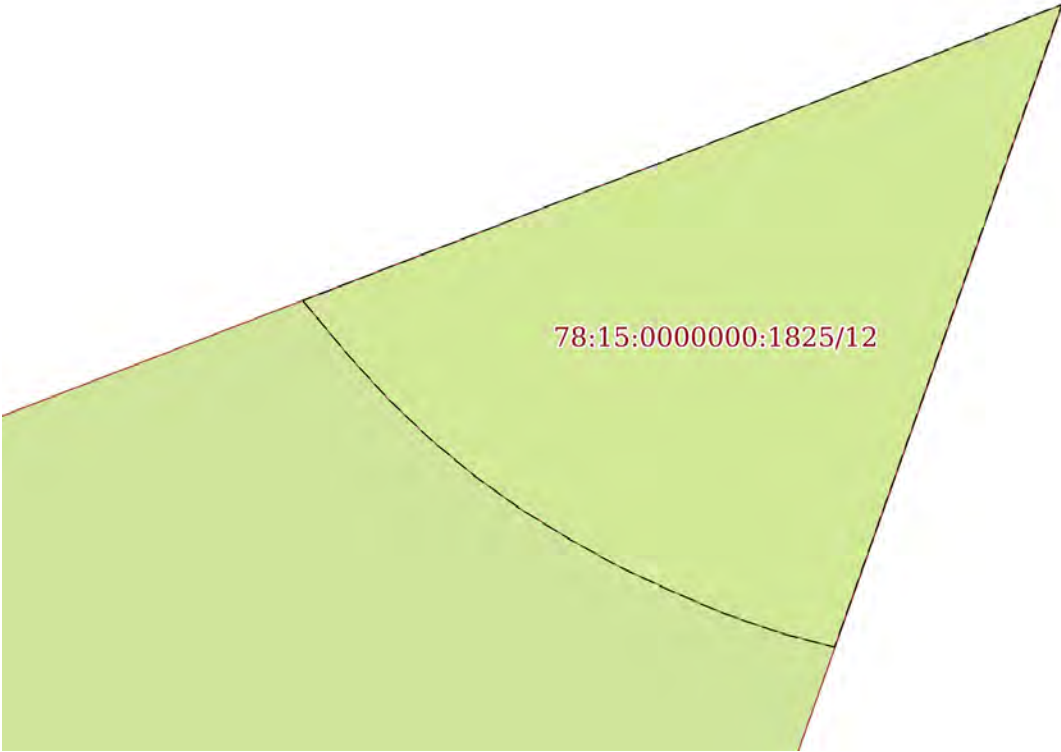
Масштаб 1:7000


Условные обозначения:

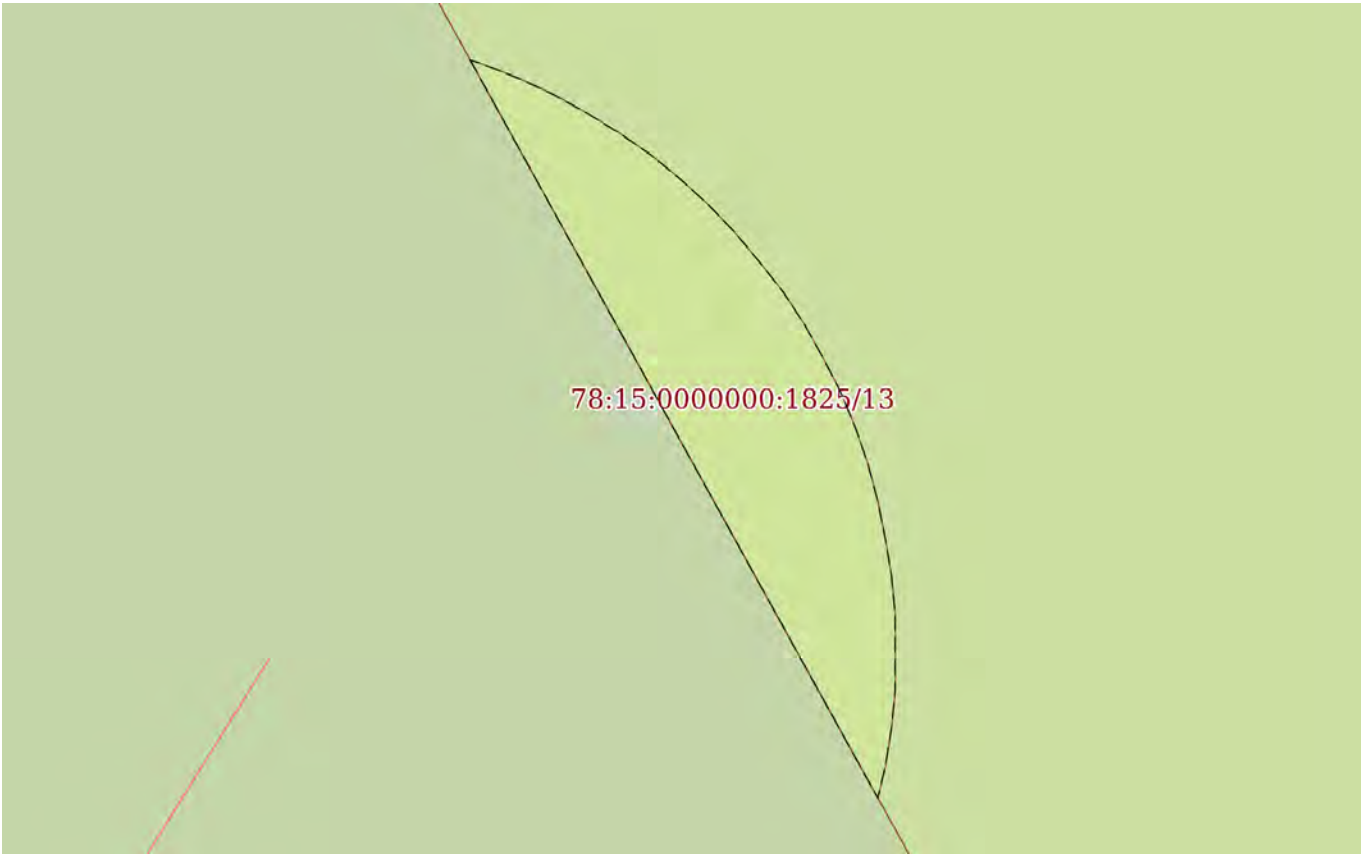
полное наименование должности	 ДОКУМЕНТ ПОДПИСАН ЭЛЕКТРОННОЙ ПОДПИСЬЮ Сертификат: 009F0BDC181A023B64597F1E2579BEFB50 Владелец: ФЕДЕРАЛЬНАЯ СЛУЖБА ГОСУДАРСТВЕННОЙ РЕГИСТРАЦИИ, КАДАСТРА И КАРТОГРАФИИ Действителен: с 02.08.2024 по 26.10.2025	инициалы, фамилия


Земельный участок			
вид объекта недвижимости			
Лист № 11 раздела 4	Всего листов раздела 4: 48	Всего разделов: 8	Всего листов выписки: 451
25.09.2025г. № КУВИ-001/2025-179992740			
Кадастровый номер:		78:15:0000000:1825	
План (чертеж, схема) части земельного участка		Учетный номер части: 78:15:0000000:1825/11	
			
Масштаб 1:30	Условные обозначения:		

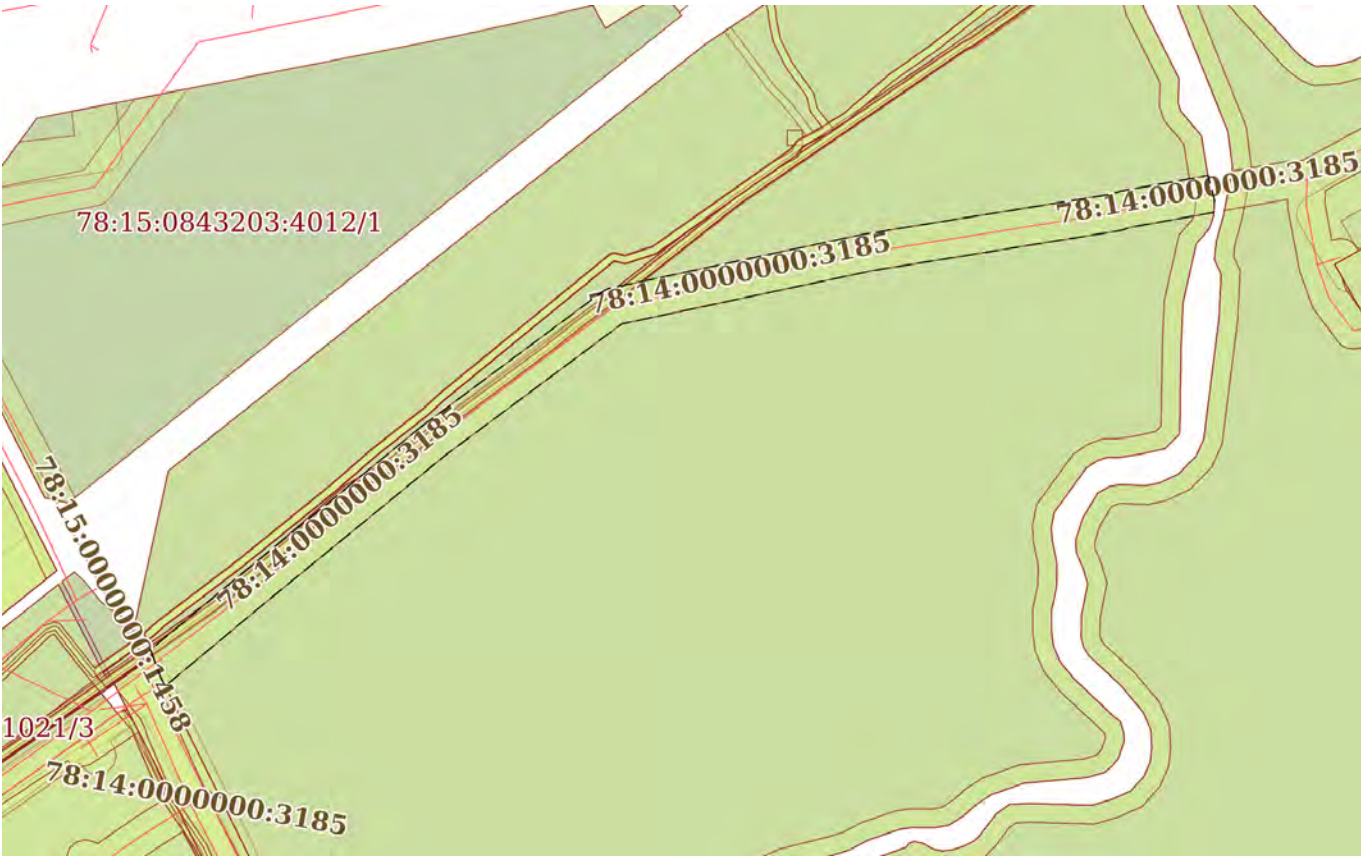
полное наименование должности		ДОКУМЕНТ ПОДПИСАН ЭЛЕКТРОННОЙ ПОДПИСЬЮ	инициалы, фамилия
	Сертификат: 009F0BDC181A023B64597F1E2579BEFB50		
	Владелец: ФЕДЕРАЛЬНАЯ СЛУЖБА ГОСУДАРСТВЕННОЙ РЕГИСТРАЦИИ, КАДАСТРА И КАРТОГРАФИИ Действителен: с 02.08.2024 по 26.10.2025		


Земельный участок			
вид объекта недвижимости			
Лист № 12 раздела 4	Всего листов раздела 4: 48	Всего разделов: 8	Всего листов выписки: 451
25.09.2025г. № КУВИ-001/2025-179992740			
Кадастровый номер:		78:15:0000000:1825	
План (чертеж, схема) части земельного участка		Учетный номер части: 78:15:0000000:1825/12	
			
Масштаб 1:40	Условные обозначения:		

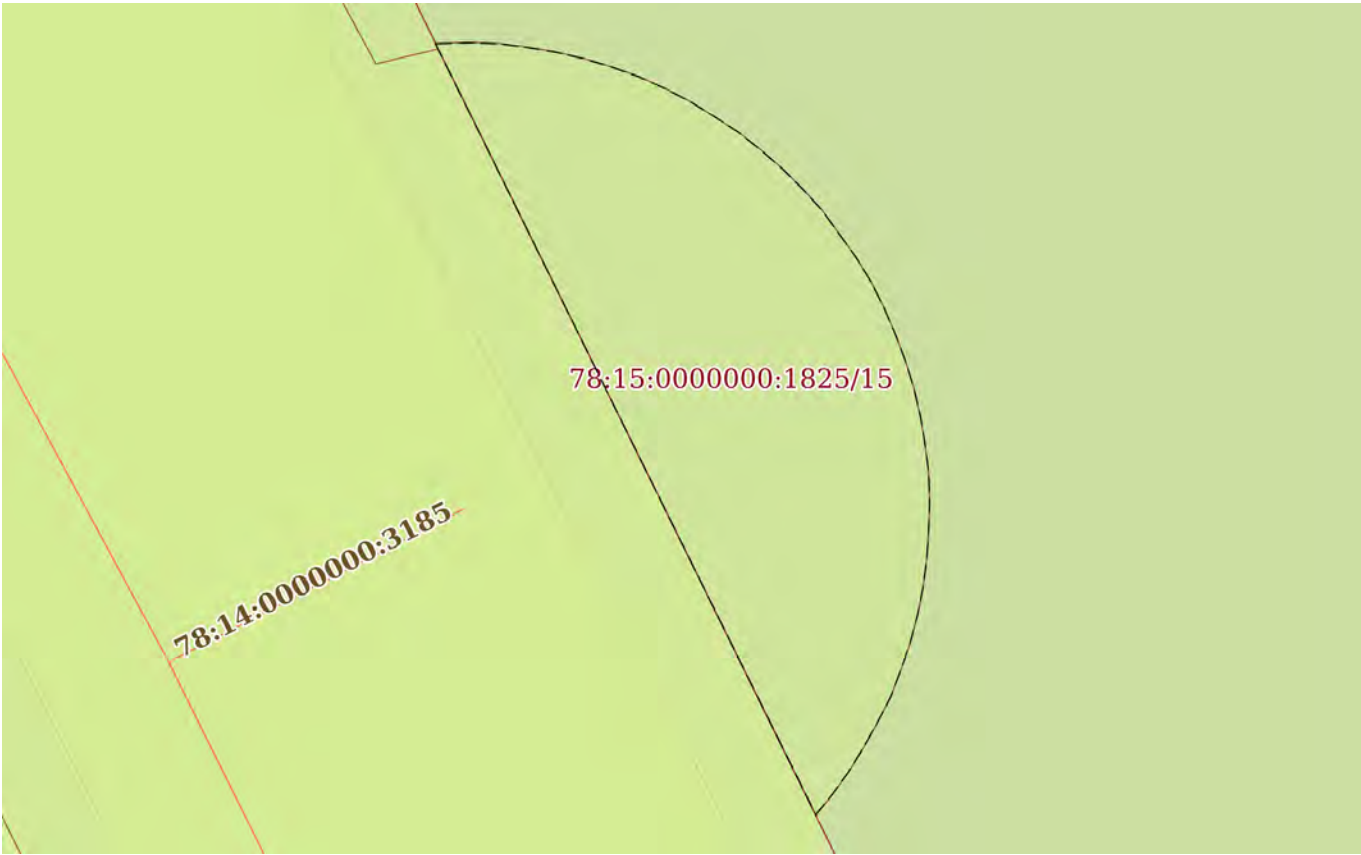
полное наименование должности		ДОКУМЕНТ ПОДПИСАН	
		ЭЛЕКТРОННОЙ ПОДПИСЬЮ	
		Сертификат: 009F0BDC181A023B64597F1E2579BEFB50	
		Владелец: ФЕДЕРАЛЬНАЯ СЛУЖБА ГОСУДАРСТВЕННОЙ РЕГИСТРАЦИИ, КАДАСТРА И КАРТОГРАФИИ Действителен: с 02.08.2024 по 26.10.2025	
		инициалы, фамилия	

Земельный участок			
вид объекта недвижимости			
Лист № 13 раздела 4	Всего листов раздела 4: 48	Всего разделов: 8	Всего листов выписки: 451
25.09.2025г. № КУВИ-001/2025-179992740			
Кадастровый номер:		78:15:0000000:1825	
План (чертеж, схема) части земельного участка		Учетный номер части: 78:15:0000000:1825/13	
			
Масштаб 1:60		Условные обозначения:	

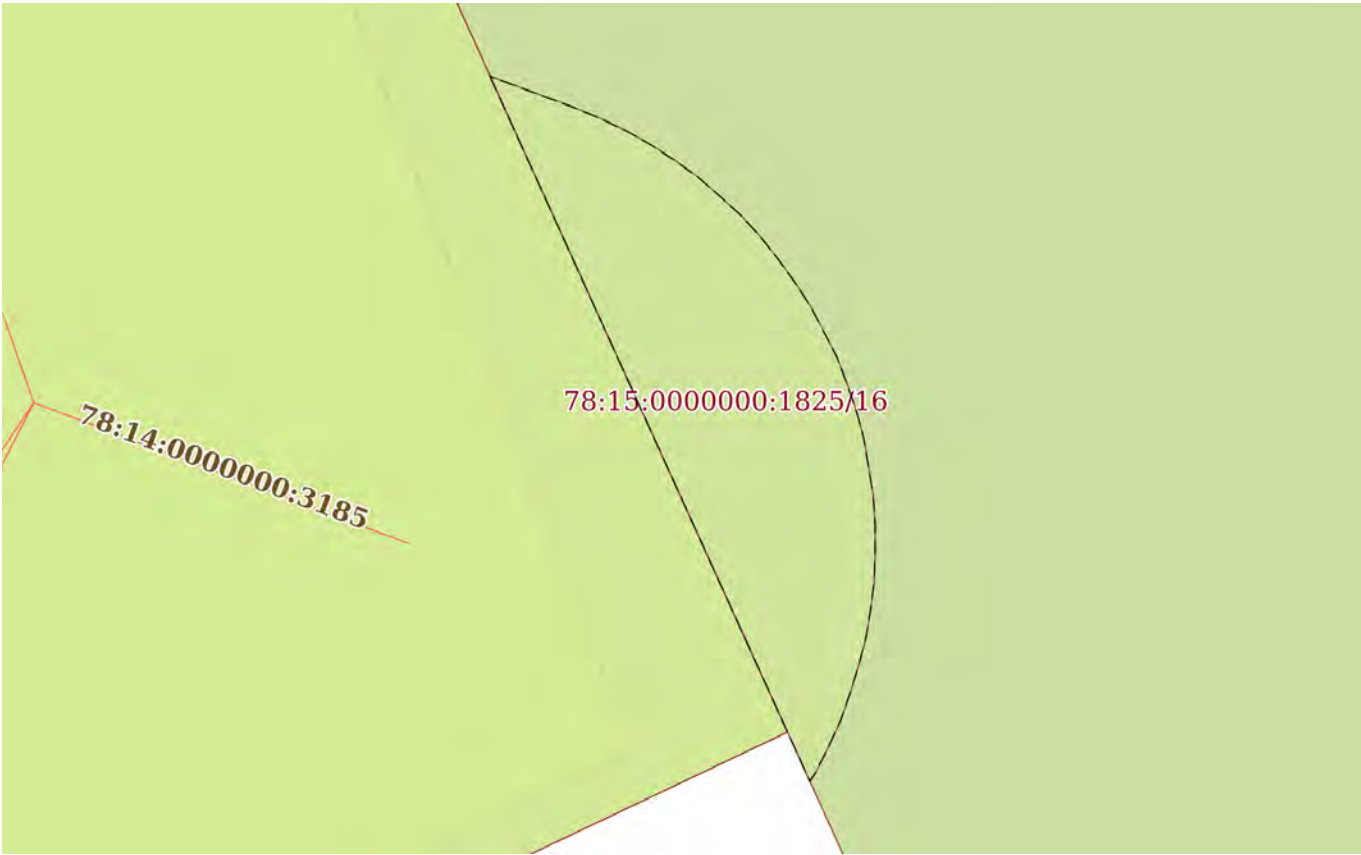
полное наименование должности		ДОКУМЕНТ ПОДПИСАН ЭЛЕКТРОННОЙ ПОДПИСЬЮ	инициалы, фамилия
	Сертификат: 009F0BDC181A023B64597F1E2579BEFB50		
	Владелец: ФЕДЕРАЛЬНАЯ СЛУЖБА ГОСУДАРСТВЕННОЙ РЕГИСТРАЦИИ, КАДАСТРА И КАРТОГРАФИИ Действителен: с 02.08.2024 по 26.10.2025		


Земельный участок			
вид объекта недвижимости			
Лист № 14 раздела 4	Всего листов раздела 4: 48	Всего разделов: 8	Всего листов выписки: 451
25.09.2025г. № КУВИ-001/2025-179992740			
Кадастровый номер:		78:15:0000000:1825	
План (чертеж, схема) части земельного участка		Учетный номер части: 78:15:0000000:1825/14	
			
Масштаб 1:2000		Условные обозначения:	

полное наименование должности	 ДОКУМЕНТ ПОДПИСАН ЭЛЕКТРОННОЙ ПОДПИСЬЮ Сертификат: 009F0BDC181A023B64597F1E2579BEFB50 Владелец: ФЕДЕРАЛЬНАЯ СЛУЖБА ГОСУДАРСТВЕННОЙ РЕГИСТРАЦИИ, КАДАСТРА И КАРТОГРАФИИ Действителен: с 02.08.2024 по 26.10.2025	инициалы, фамилия

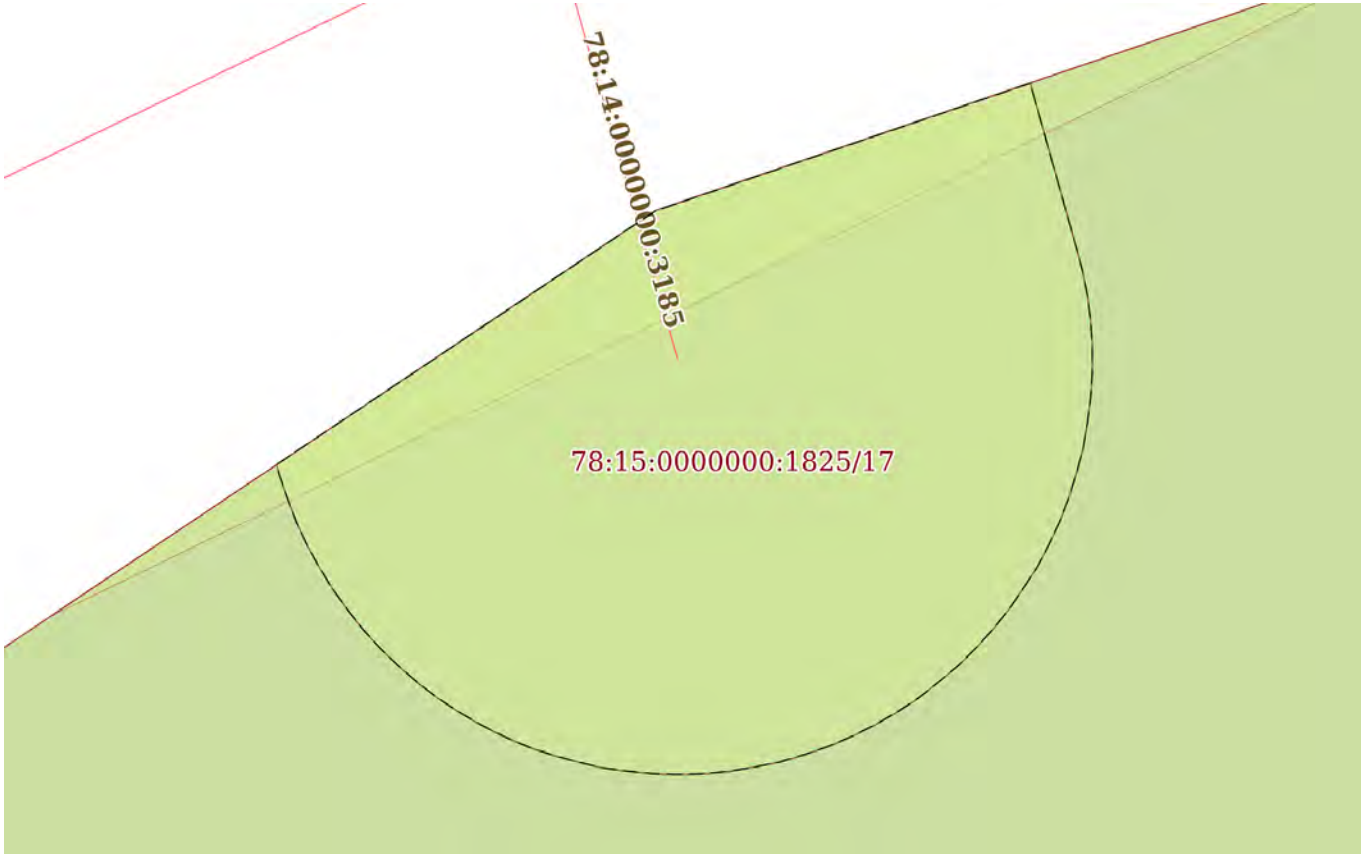
Земельный участок			
вид объекта недвижимости			
Лист № 15 раздела 4	Всего листов раздела 4: 48	Всего разделов: 8	Всего листов выписки: 451
25.09.2025г. № КУВИ-001/2025-179992740			
Кадастровый номер:		78:15:0000000:1825	
План (чертеж, схема) части земельного участка		Учетный номер части: 78:15:0000000:1825/15	
			
Масштаб 1:80	Условные обозначения:		


полное наименование должности	 ДОКУМЕНТ ПОДПИСАН ЭЛЕКТРОННОЙ ПОДПИСЬЮ Сертификат: 009F0BDC181A023B64597F1E2579BEFB50 Владелец: ФЕДЕРАЛЬНАЯ СЛУЖБА ГОСУДАРСТВЕННОЙ РЕГИСТРАЦИИ, КАДАСТРА И КАРТОГРАФИИ Действителен: с 02.08.2024 по 26.10.2025	инициалы, фамилия

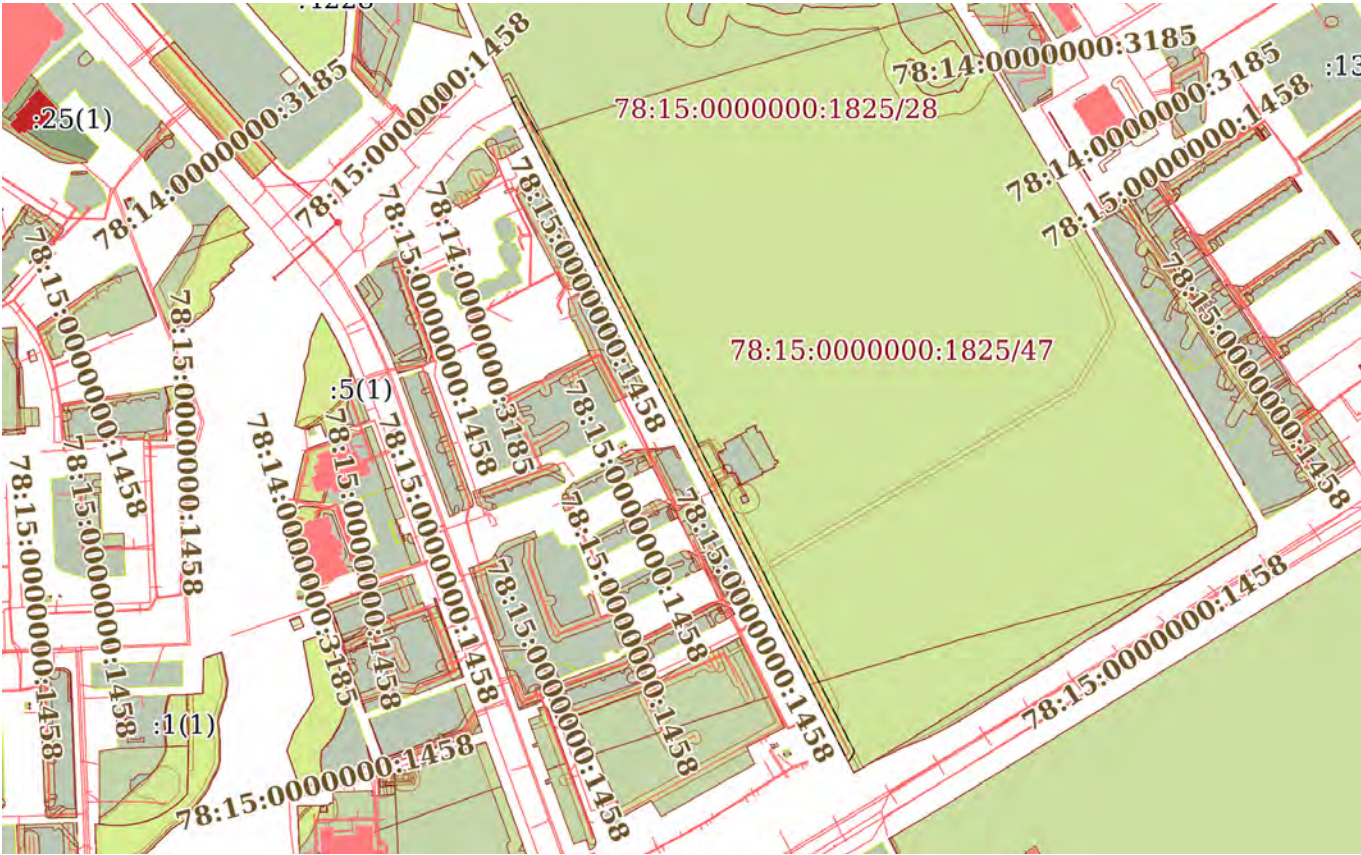
Земельный участок			
вид объекта недвижимости			
Лист № 16 раздела 4	Всего листов раздела 4: 48	Всего разделов: 8	Всего листов выписки: 451
25.09.2025г. № КУВИ-001/2025-179992740			
Кадастровый номер:		78:15:0000000:1825	
План (чертеж, схема) части земельного участка		Учетный номер части: 78:15:0000000:1825/16	
			
Масштаб 1:80	Условные обозначения:		


полное наименование должности	 ДОКУМЕНТ ПОДПИСАН ЭЛЕКТРОННОЙ ПОДПИСЬЮ Сертификат: 009F0BDC181A023B64597F1E2579BEFB50 Владелец: ФЕДЕРАЛЬНАЯ СЛУЖБА ГОСУДАРСТВЕННОЙ РЕГИСТРАЦИИ, КАДАСТРА И КАРТОГРАФИИ Действителен: с 02.08.2024 по 26.10.2025	инициалы, фамилия

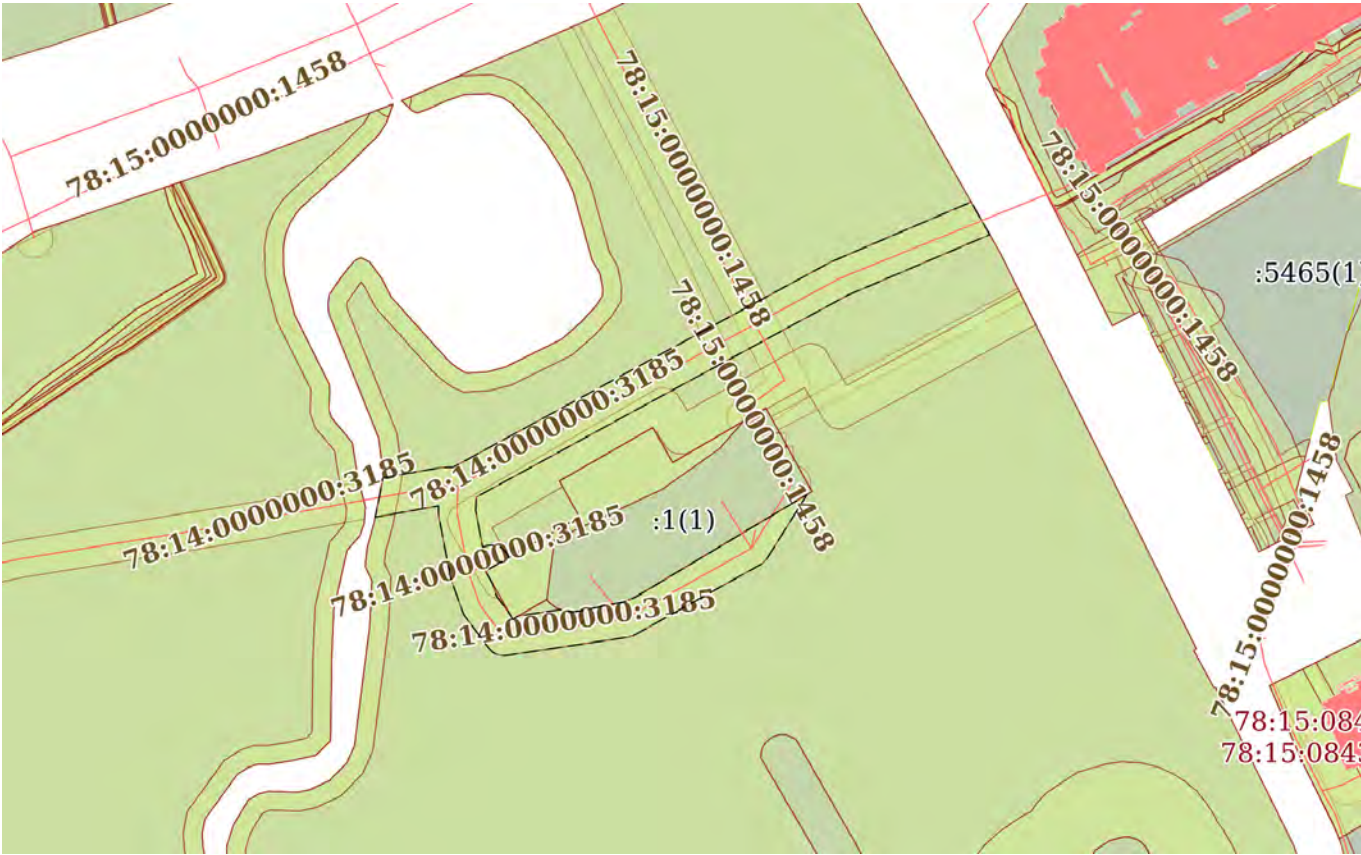
Земельный участок			
вид объекта недвижимости			
Лист № 17 раздела 4	Всего листов раздела 4: 48	Всего разделов: 8	Всего листов выписки: 451
25.09.2025г. № КУВИ-001/2025-179992740			
Кадастровый номер:		78:15:0000000:1825	

План (чертеж, схема) части земельного участка		Учетный номер части: 78:15:0000000:1825/17	
			
Масштаб 1:90	Условные обозначения:		

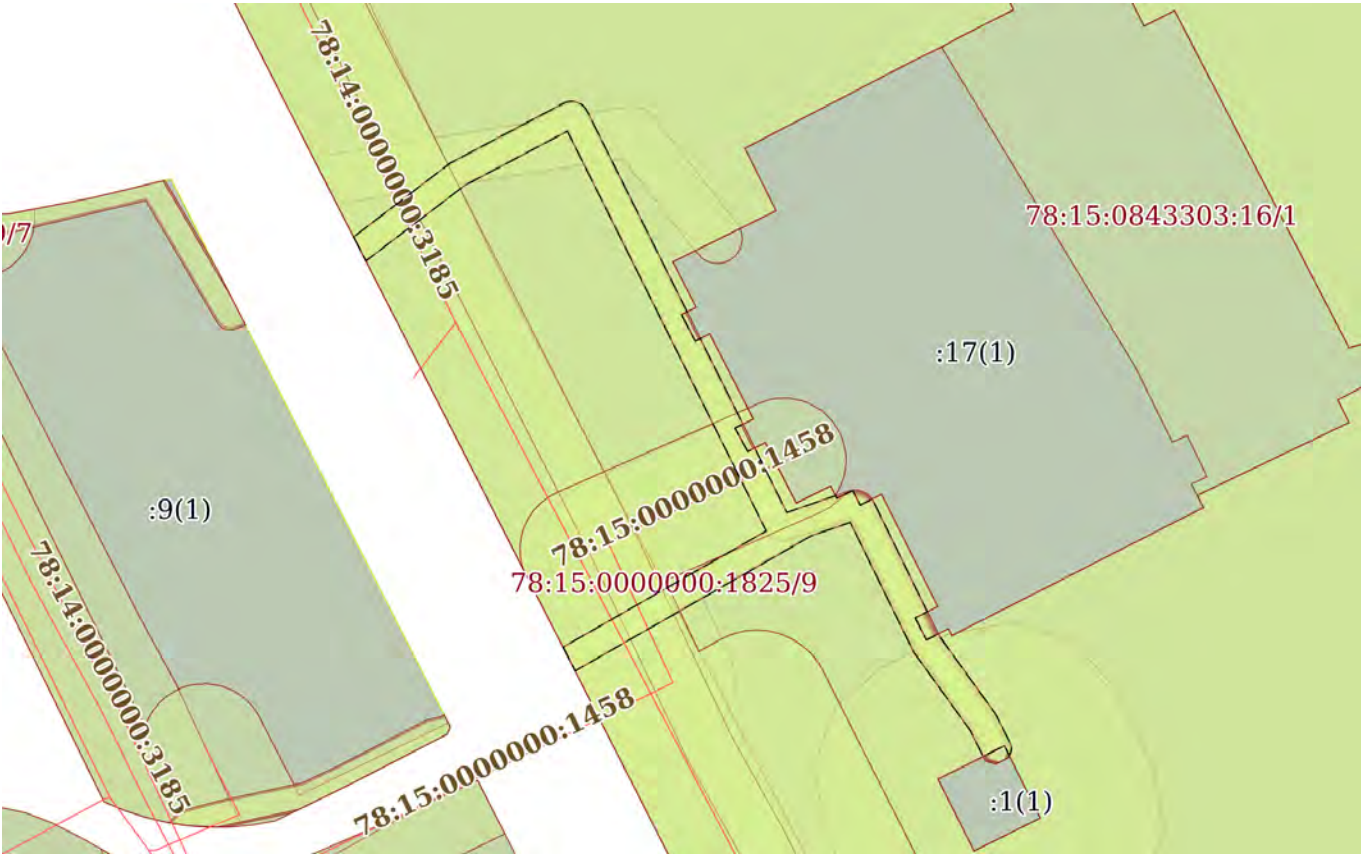
полное наименование должности	 ДОКУМЕНТ ПОДПИСАН ЭЛЕКТРОННОЙ ПОДПИСЬЮ Сертификат: 009F0BDC181A023B64597F1E2579BEFB50 Владелец: ФЕДЕРАЛЬНАЯ СЛУЖБА ГОСУДАРСТВЕННОЙ РЕГИСТРАЦИИ, КАДАСТРА И КАРТОГРАФИИ Действителен: с 02.08.2024 по 26.10.2025	инициалы, фамилия


Земельный участок			
вид объекта недвижимости			
Лист № 18 раздела 4	Всего листов раздела 4: 48	Всего разделов: 8	Всего листов выписки: 451
25.09.2025г. № КУВИ-001/2025-179992740			
Кадастровый номер:		78:15:0000000:1825	
План (чертеж, схема) части земельного участка		Учетный номер части: 78:15:0000000:1825/18	
			
Масштаб 1:7000		Условные обозначения:	


полное наименование должности	 ДОКУМЕНТ ПОДПИСАН ЭЛЕКТРОННОЙ ПОДПИСЬЮ Сертификат: 009F0BDC181A023B64597F1E2579BEFB50 Владелец: ФЕДЕРАЛЬНАЯ СЛУЖБА ГОСУДАРСТВЕННОЙ РЕГИСТРАЦИИ, КАДАСТРА И КАРТОГРАФИИ Действителен: с 02.08.2024 по 26.10.2025	инициалы, фамилия


Земельный участок			
вид объекта недвижимости			
Лист № 19 раздела 4	Всего листов раздела 4: 48	Всего разделов: 8	Всего листов выписки: 451
25.09.2025г. № КУВИ-001/2025-179992740			
Кадастровый номер:		78:15:0000000:1825	
План (чертеж, схема) части земельного участка		Учетный номер части: 78:15:0000000:1825/19	
			
Масштаб 1:2000		Условные обозначения:	


полное наименование должности	 ДОКУМЕНТ ПОДПИСАН ЭЛЕКТРОННОЙ ПОДПИСЬЮ Сертификат: 009F0BDC181A023B64597F1E2579BEFB50 Владелец: ФЕДЕРАЛЬНАЯ СЛУЖБА ГОСУДАРСТВЕННОЙ РЕГИСТРАЦИИ, КАДАСТРА И КАРТОГРАФИИ Действителен: с 02.08.2024 по 26.10.2025	инициалы, фамилия


Земельный участок			
вид объекта недвижимости			
Лист № 20 раздела 4	Всего листов раздела 4: 48	Всего разделов: 8	Всего листов выписки: 451
25.09.2025г. № КУВИ-001/2025-179992740			
Кадастровый номер:		78:15:0000000:1825	
План (чертеж, схема) части земельного участка		Учетный номер части: 78:15:0000000:1825/20	
			
Масштаб 1:600		Условные обозначения:	

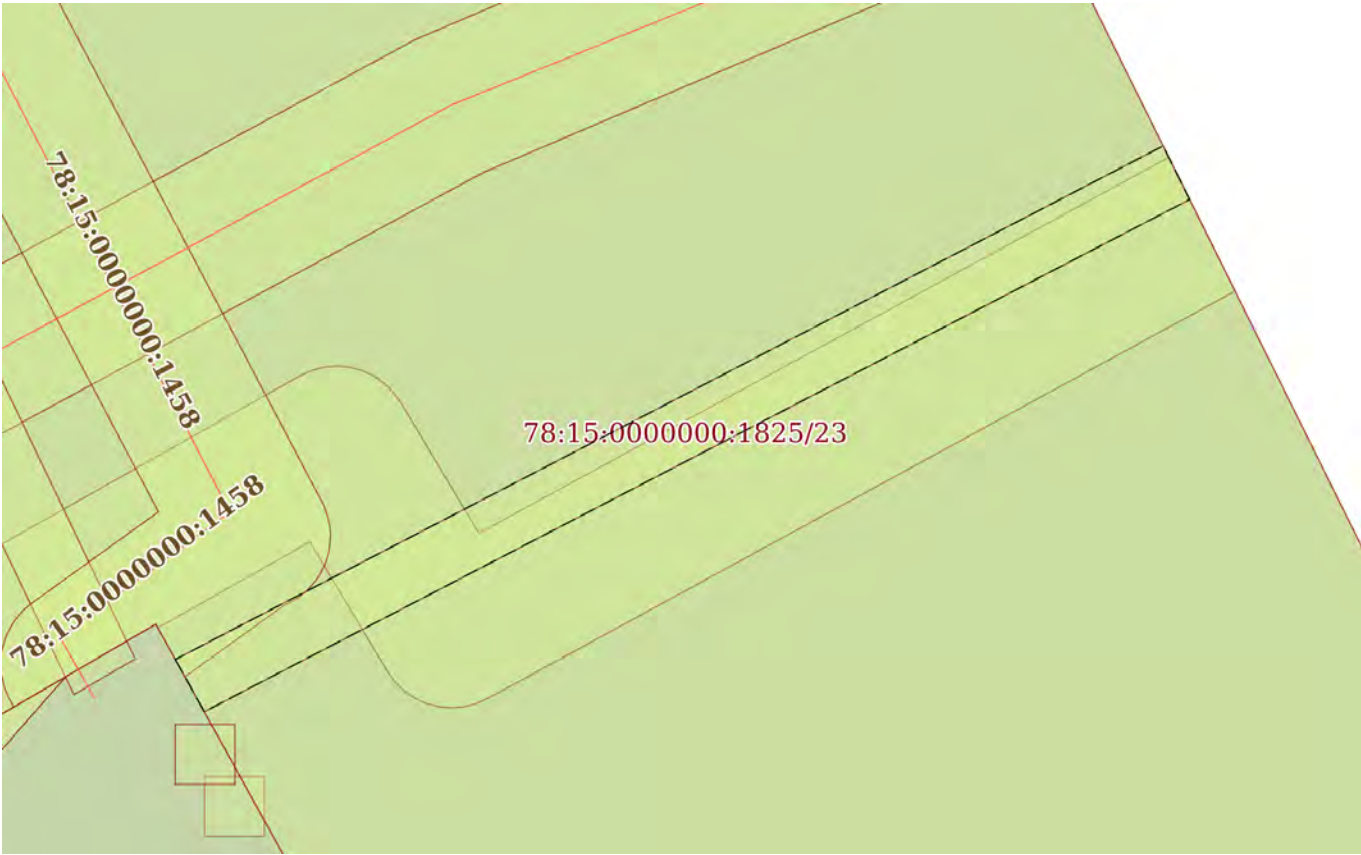
полное наименование должности	 ДОКУМЕНТ ПОДПИСАН ЭЛЕКТРОННОЙ ПОДПИСЬЮ Сертификат: 009F0BDC181A023B64597F1E2579BEFB50 Владелец: ФЕДЕРАЛЬНАЯ СЛУЖБА ГОСУДАРСТВЕННОЙ РЕГИСТРАЦИИ, КАДАСТРА И КАРТОГРАФИИ Действителен: с 02.08.2024 по 26.10.2025	инициалы, фамилия

Земельный участок			
вид объекта недвижимости			
Лист № 21 раздела 4	Всего листов раздела 4: 48	Всего разделов: 8	Всего листов выписки: 451
25.09.2025г. № КУВИ-001/2025-179992740			
Кадастровый номер:		78:15:0000000:1825	
План (чертеж, схема) части земельного участка		Учетный номер части: 78:15:0000000:1825/21	
			
Масштаб 1:200	Условные обозначения:		


полное наименование должности		ДОКУМЕНТ ПОДПИСАН ЭЛЕКТРОННОЙ ПОДПИСЬЮ	инициалы, фамилия
	Сертификат: 009F0BDC181A023B64597F1E2579BEFB50		
	Владелец: ФЕДЕРАЛЬНАЯ СЛУЖБА ГОСУДАРСТВЕННОЙ РЕГИСТРАЦИИ, КАДАСТРА И КАРТОГРАФИИ Действителен: с 02.08.2024 по 26.10.2025		


Земельный участок			
вид объекта недвижимости			
Лист № 22 раздела 4	Всего листов раздела 4: 48	Всего разделов: 8	Всего листов выписки: 451
25.09.2025г. № КУВИ-001/2025-179992740			
Кадастровый номер:		78:15:0000000:1825	
План (чертеж, схема) части земельного участка		Учетный номер части: 78:15:0000000:1825/22	
			
Масштаб 1:80	Условные обозначения:		

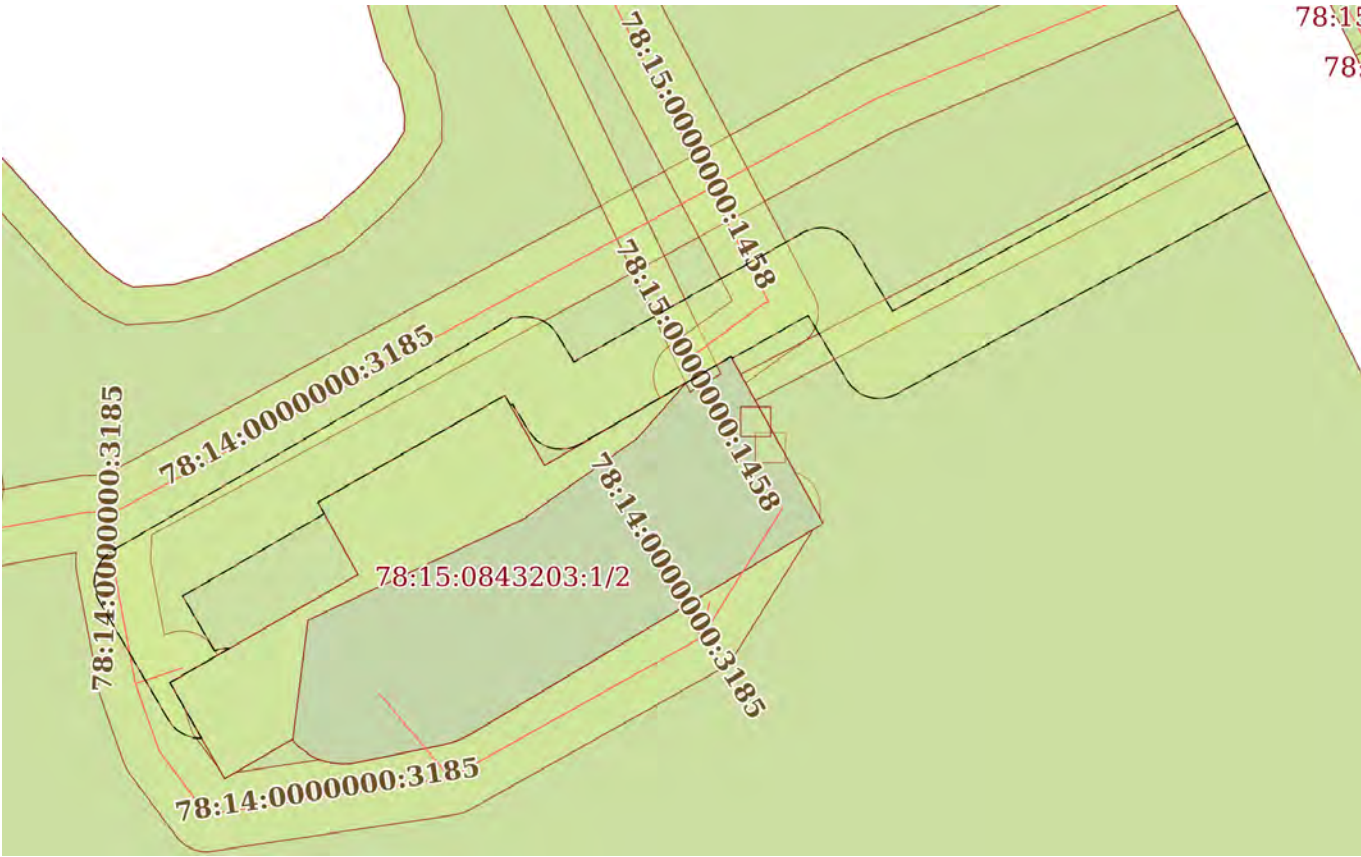
полное наименование должности		ДОКУМЕНТ ПОДПИСАН ЭЛЕКТРОННОЙ ПОДПИСЬЮ	инициалы, фамилия
	Сертификат: 009F0BDC181A023B64597F1E2579BEFB50		
	Владелец: ФЕДЕРАЛЬНАЯ СЛУЖБА ГОСУДАРСТВЕННОЙ РЕГИСТРАЦИИ, КАДАСТРА И КАРТОГРАФИИ Действителен: с 02.08.2024 по 26.10.2025		


Земельный участок			
вид объекта недвижимости			
Лист № 23 раздела 4	Всего листов раздела 4: 48	Всего разделов: 8	Всего листов выписки: 451
25.09.2025г. № КУВИ-001/2025-179992740			
Кадастровый номер:		78:15:0000000:1825	
План (чертеж, схема) части земельного участка		Учетный номер части: 78:15:0000000:1825/23	
			
Масштаб 1:500	Условные обозначения:		

полное наименование должности	 ДОКУМЕНТ ПОДПИСАН ЭЛЕКТРОННОЙ ПОДПИСЬЮ Сертификат: 009F0BDC181A023B64597F1E2579BEFB50 Владелец: ФЕДЕРАЛЬНАЯ СЛУЖБА ГОСУДАРСТВЕННОЙ РЕГИСТРАЦИИ, КАДАСТРА И КАРТОГРАФИИ Действителен: с 02.08.2024 по 26.10.2025	инициалы, фамилия

Земельный участок			
вид объекта недвижимости			
Лист № 24 раздела 4	Всего листов раздела 4: 48	Всего разделов: 8	Всего листов выписки: 451
25.09.2025г. № КУВИ-001/2025-179992740			
Кадастровый номер:		78:15:0000000:1825	
План (чертеж, схема) части земельного участка		Учетный номер части: 78:15:0000000:1825/24	
			
Масштаб 1:300	Условные обозначения:		

полное наименование должности	 ДОКУМЕНТ ПОДПИСАН ЭЛЕКТРОННОЙ ПОДПИСЬЮ Сертификат: 009F0BDC181A023B64597F1E2579BEFB50 Владелец: ФЕДЕРАЛЬНАЯ СЛУЖБА ГОСУДАРСТВЕННОЙ РЕГИСТРАЦИИ, КАДАСТРА И КАРТОГРАФИИ Действителен: с 02.08.2024 по 26.10.2025	инициалы, фамилия

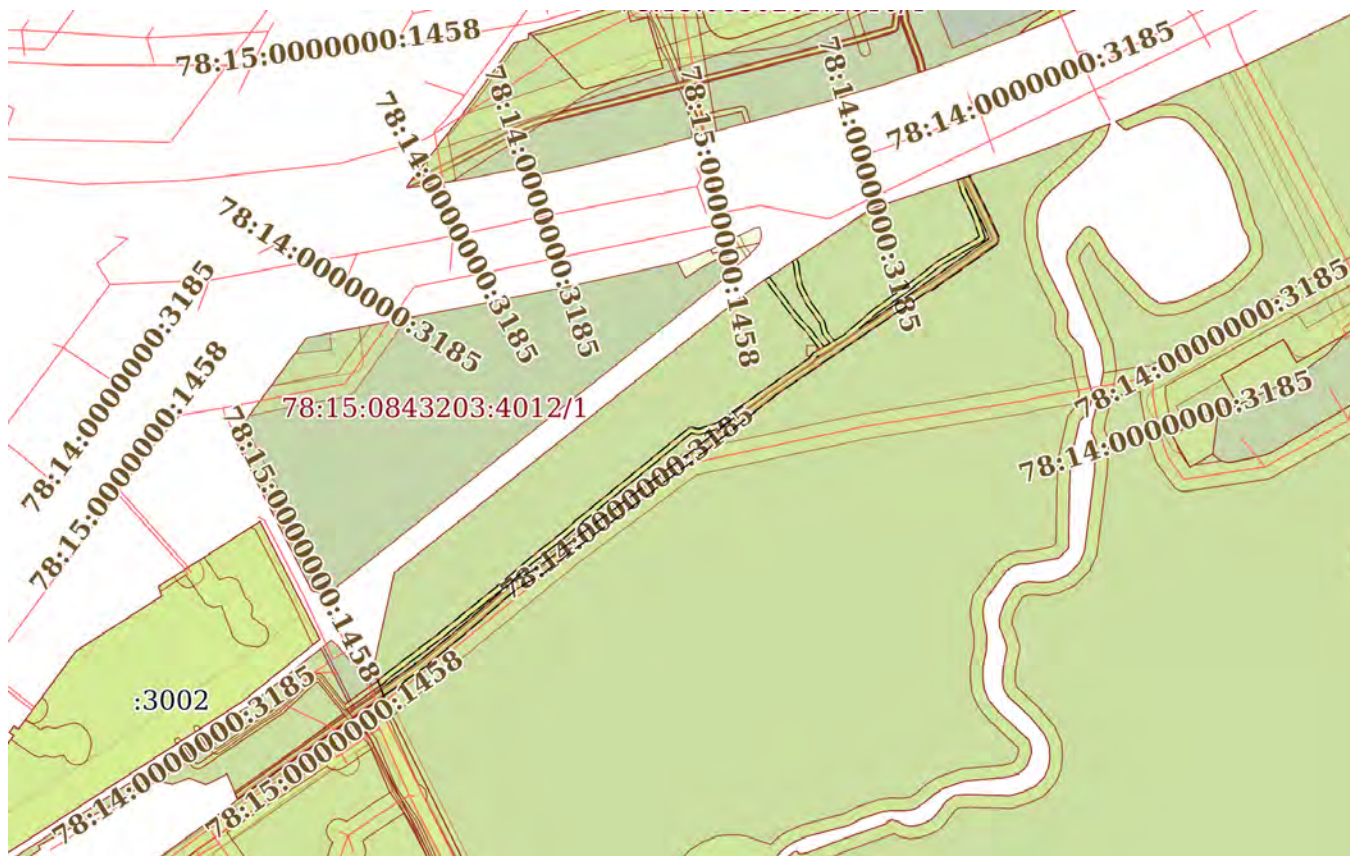
Земельный участок			
вид объекта недвижимости			
Лист № 25 раздела 4	Всего листов раздела 4: 48	Всего разделов: 8	Всего листов выписки: 451
25.09.2025г. № КУВИ-001/2025-179992740			
Кадастровый номер:		78:15:0000000:1825	
План (чертеж, схема) части земельного участка		Учетный номер части: 78:15:0000000:1825/25	
			
Масштаб 1:1000		Условные обозначения:	

полное наименование должности	 ДОКУМЕНТ ПОДПИСАН ЭЛЕКТРОННОЙ ПОДПИСЬЮ Сертификат: 009F0BDC181A023B64597F1E2579BEFB50 Владелец: ФЕДЕРАЛЬНАЯ СЛУЖБА ГОСУДАРСТВЕННОЙ РЕГИСТРАЦИИ, КАДАСТРА И КАРТОГРАФИИ Действителен: с 02.08.2024 по 26.10.2025	инициалы, фамилия

Земельный участок			
вид объекта недвижимости			
Лист № 27 раздела 4	Всего листов раздела 4: 48	Всего разделов: 8	Всего листов выписки: 451
25.09.2025г. № КУВИ-001/2025-179992740			
Кадастровый номер:		78:15:0000000:1825	

План (чертеж, схема) части земельного участка

Учетный номер части: 78:15:0000000:1825/27



Масштаб 1:3000

Условные обозначения:



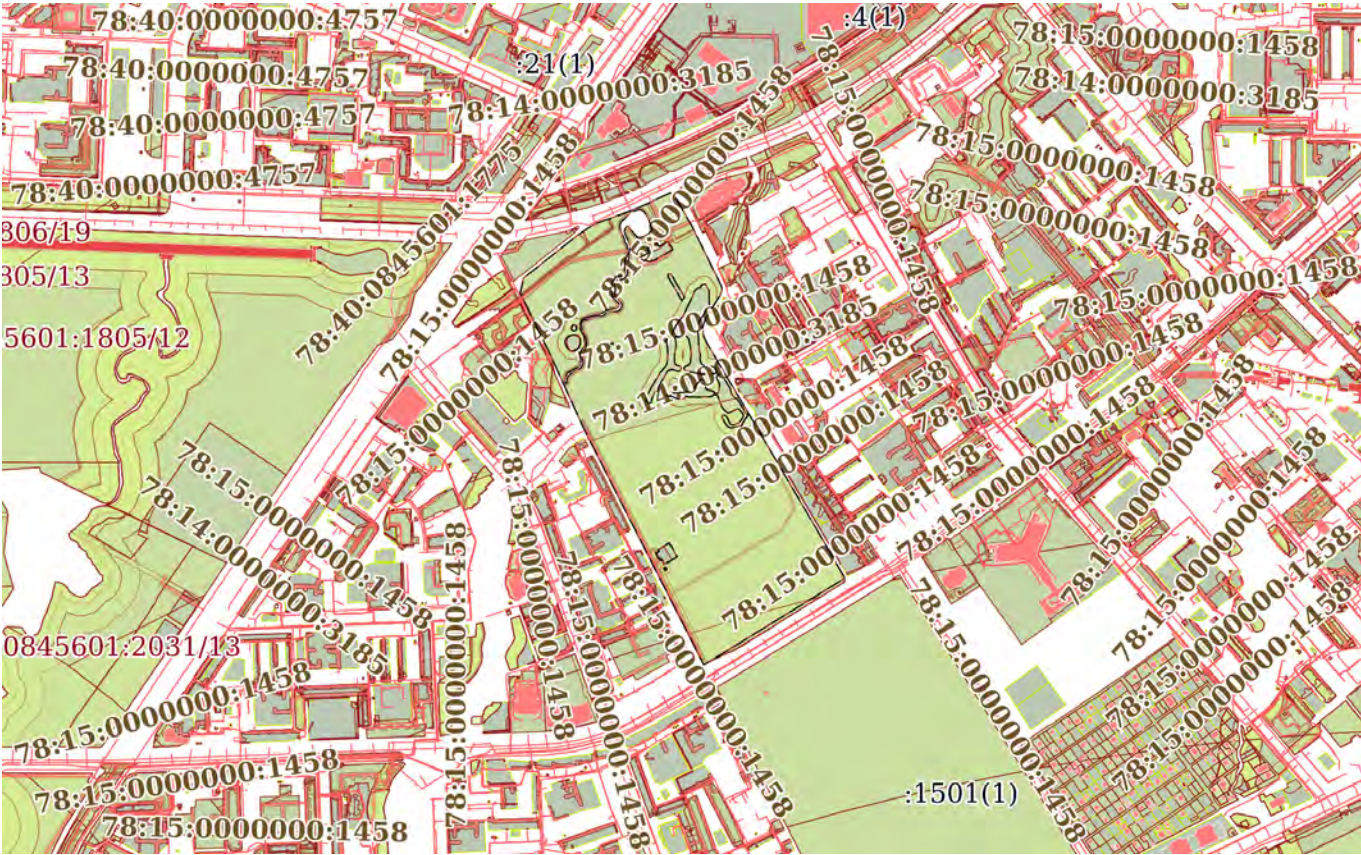
ДОКУМЕНТ ПОДПИСАН
ЭЛЕКТРОННОЙ ПОДПИСЬЮ


Сертификат: 009F0BDC181A023B64597F1E2579BEFB50

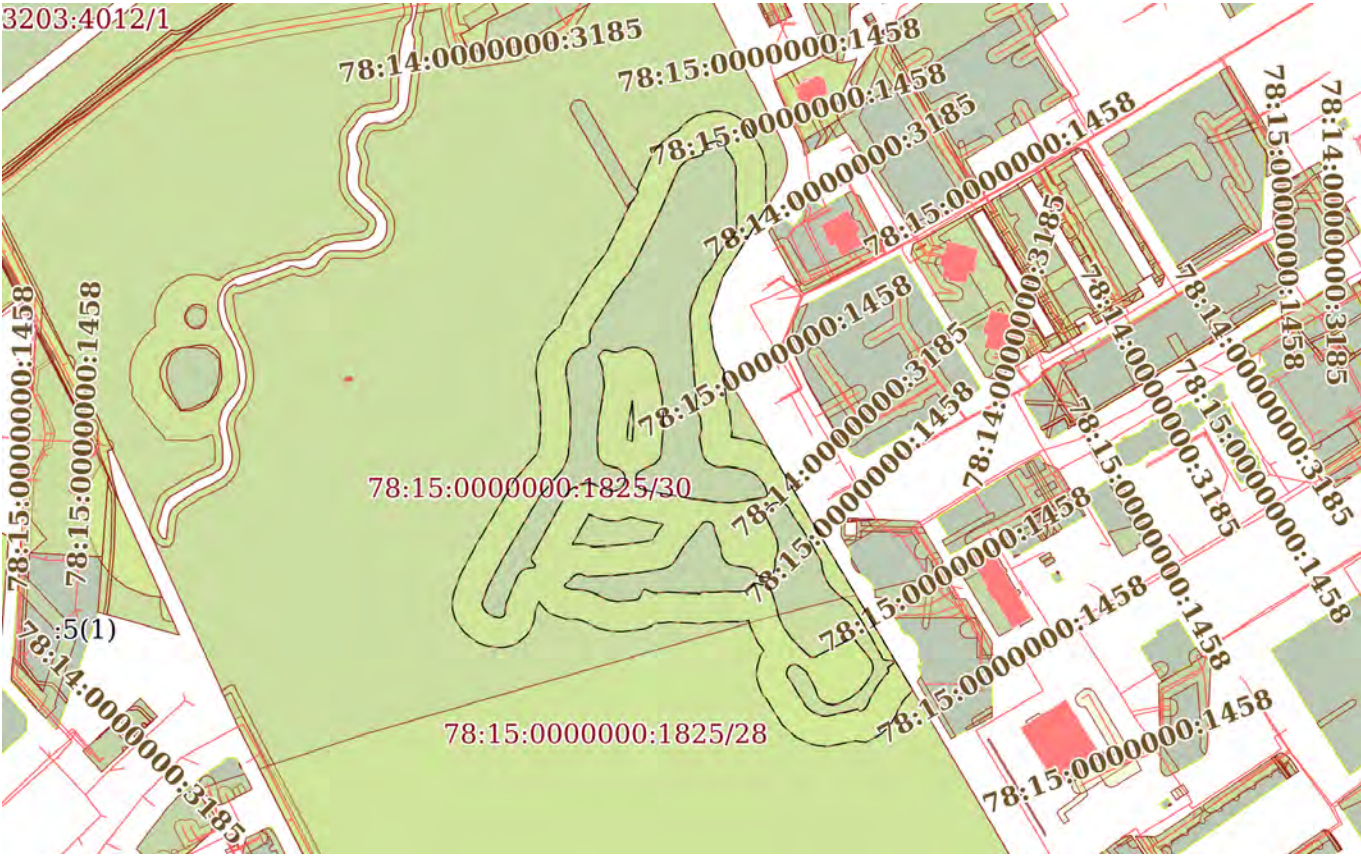
Владелец: ФЕДЕРАЛЬНАЯ СЛУЖБА ГОСУДАРСТВЕННОЙ
РЕГИСТРАЦИИ, КАДАСТРА И КАРТОГРАФИИ
Действителен: с 02.08.2024 по 26.10.2025

полное наименование должности

инициалы, фамилия

Земельный участок			
вид объекта недвижимости			
Лист № 28 раздела 4	Всего листов раздела 4: 48	Всего разделов: 8	Всего листов выписки: 451
25.09.2025г. № КУВИ-001/2025-179992740			
Кадастровый номер:		78:15:0000000:1825	
План (чертеж, схема) части земельного участка		Учетный номер части: 78:15:0000000:1825/28	
			
Масштаб 1:20000		Условные обозначения:	

		ДОКУМЕНТ ПОДПИСАН ЭЛЕКТРОННОЙ ПОДПИСЬЮ	
Сертификат: 009F0BDC181A023B64597F1E2579BEFB50			
Владелец: ФЕДЕРАЛЬНАЯ СЛУЖБА ГОСУДАРСТВЕННОЙ РЕГИСТРАЦИИ, КАДАСТРА И КАРТОГРАФИИ			
Действителен: с 02.08.2024 по 26.10.2025			
полное наименование должности		инициалы, фамилия	

Земельный участок			
вид объекта недвижимости			
Лист № 30 раздела 4	Всего листов раздела 4: 48	Всего разделов: 8	Всего листов выписки: 451
25.09.2025г. № КУВИ-001/2025-179992740			
Кадастровый номер:		78:15:0000000:1825	
План (чертеж, схема) части земельного участка		Учетный номер части: 78:15:0000000:1825/30	
			
Масштаб 1:5000		Условные обозначения:	



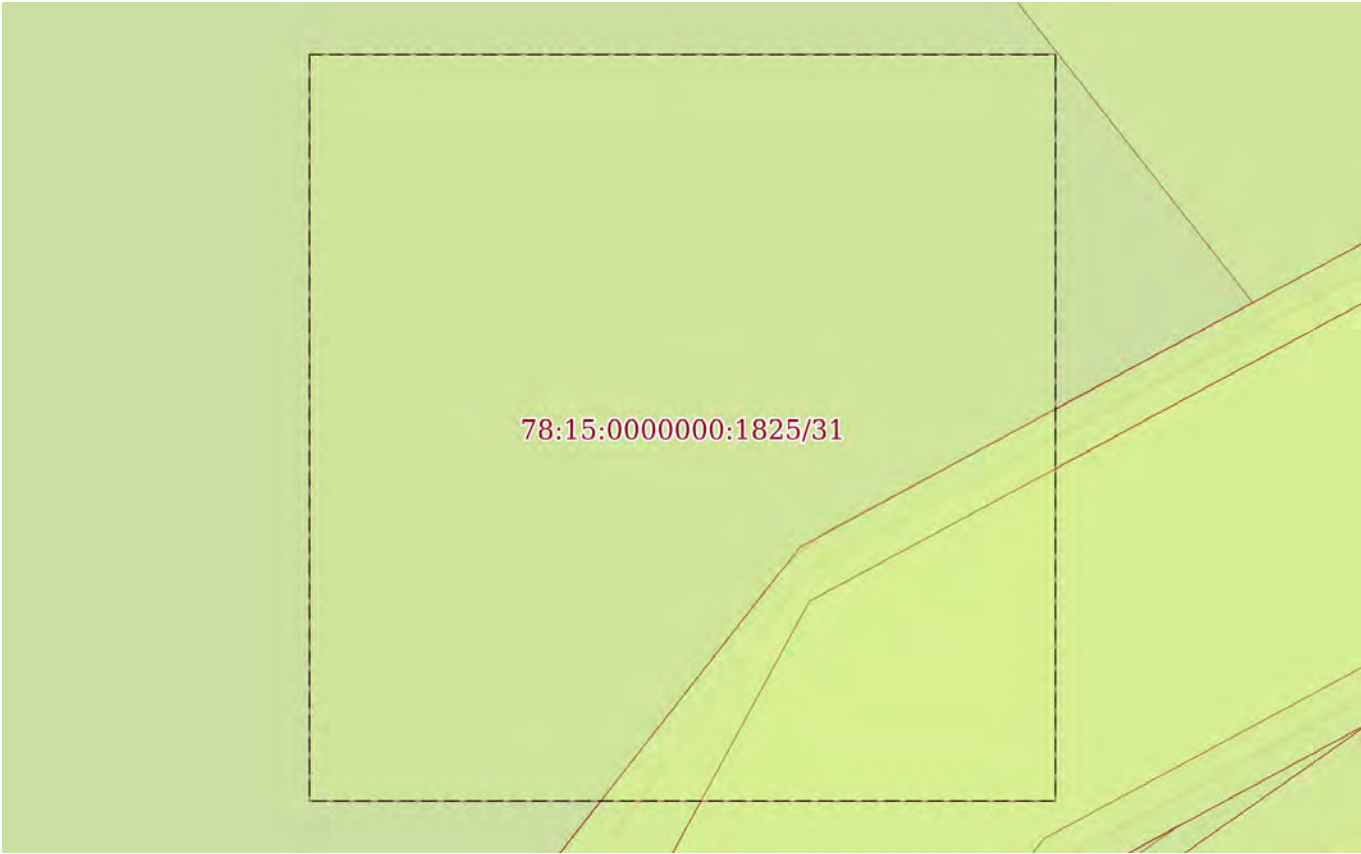
ДОКУМЕНТ ПОДПИСАН
ЭЛЕКТРОННОЙ ПОДПИСЬЮ

Сертификат: 009F0BDC181A023B64597F1E2579BEFB50

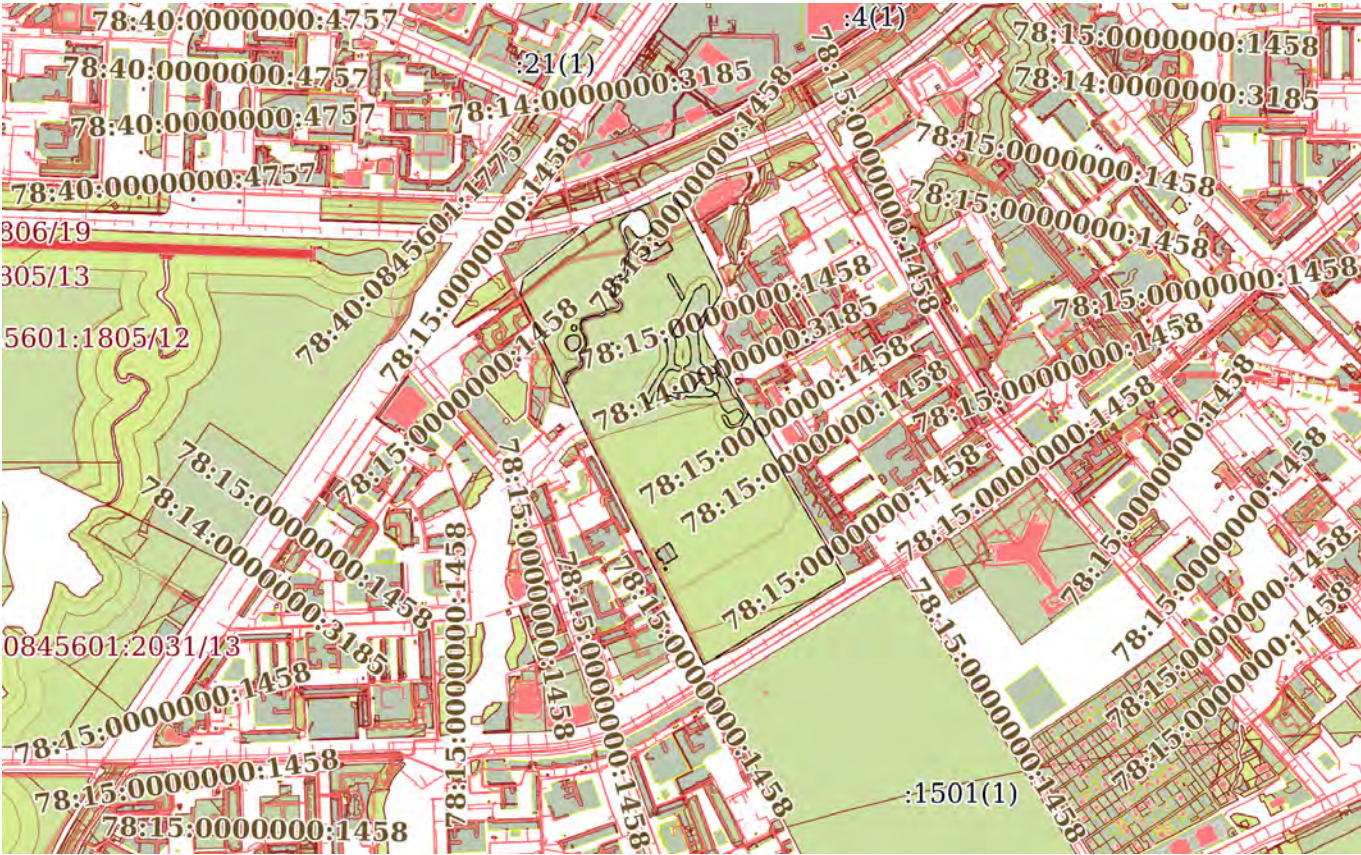
Владелец: ФЕДЕРАЛЬНАЯ СЛУЖБА ГОСУДАРСТВЕННОЙ
РЕГИСТРАЦИИ, КАДАСТРА И КАРТОГРАФИИ
Действителен: с 02.08.2024 по 26.10.2025

полное наименование должности

инициалы, фамилия

Земельный участок			
вид объекта недвижимости			
Лист № 31 раздела 4	Всего листов раздела 4: 48	Всего разделов: 8	Всего листов выписки: 451
25.09.2025г. № КУВИ-001/2025-179992740			
Кадастровый номер:		78:15:0000000:1825	
План (чертеж, схема) части земельного участка		Учетный номер части: 78:15:0000000:1825/31	
			
Масштаб 1:40	Условные обозначения:		

полное наименование должности	 ДОКУМЕНТ ПОДПИСАН ЭЛЕКТРОННОЙ ПОДПИСЬЮ Сертификат: 009F0BDC181A023B64597F1E2579BEFB50 Владелец: ФЕДЕРАЛЬНАЯ СЛУЖБА ГОСУДАРСТВЕННОЙ РЕГИСТРАЦИИ, КАДАСТРА И КАРТОГРАФИИ Действителен: с 02.08.2024 по 26.10.2025	инициалы, фамилия

Земельный участок			
вид объекта недвижимости			
Лист № 32 раздела 4	Всего листов раздела 4: 48	Всего разделов: 8	Всего листов выписки: 451
25.09.2025г. № КУВИ-001/2025-179992740			
Кадастровый номер:		78:15:0000000:1825	
План (чертеж, схема) части земельного участка		Учетный номер части: 78:15:0000000:1825/32	
			
Масштаб 1:20000		Условные обозначения:	



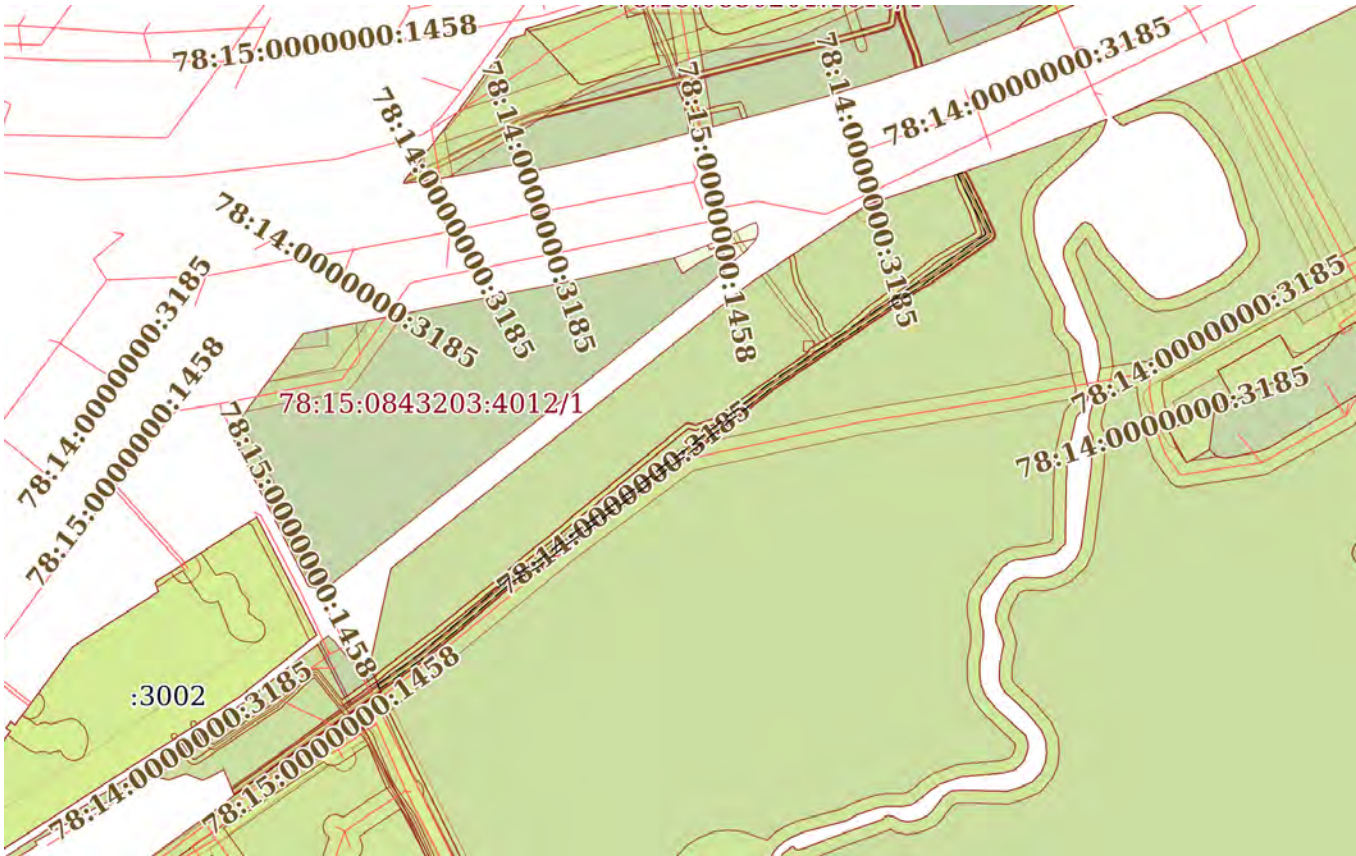
ДОКУМЕНТ ПОДПИСАН
ЭЛЕКТРОННОЙ ПОДПИСЬЮ

Сертификат: 009F0BDC181A023B64597F1E2579BEFB50

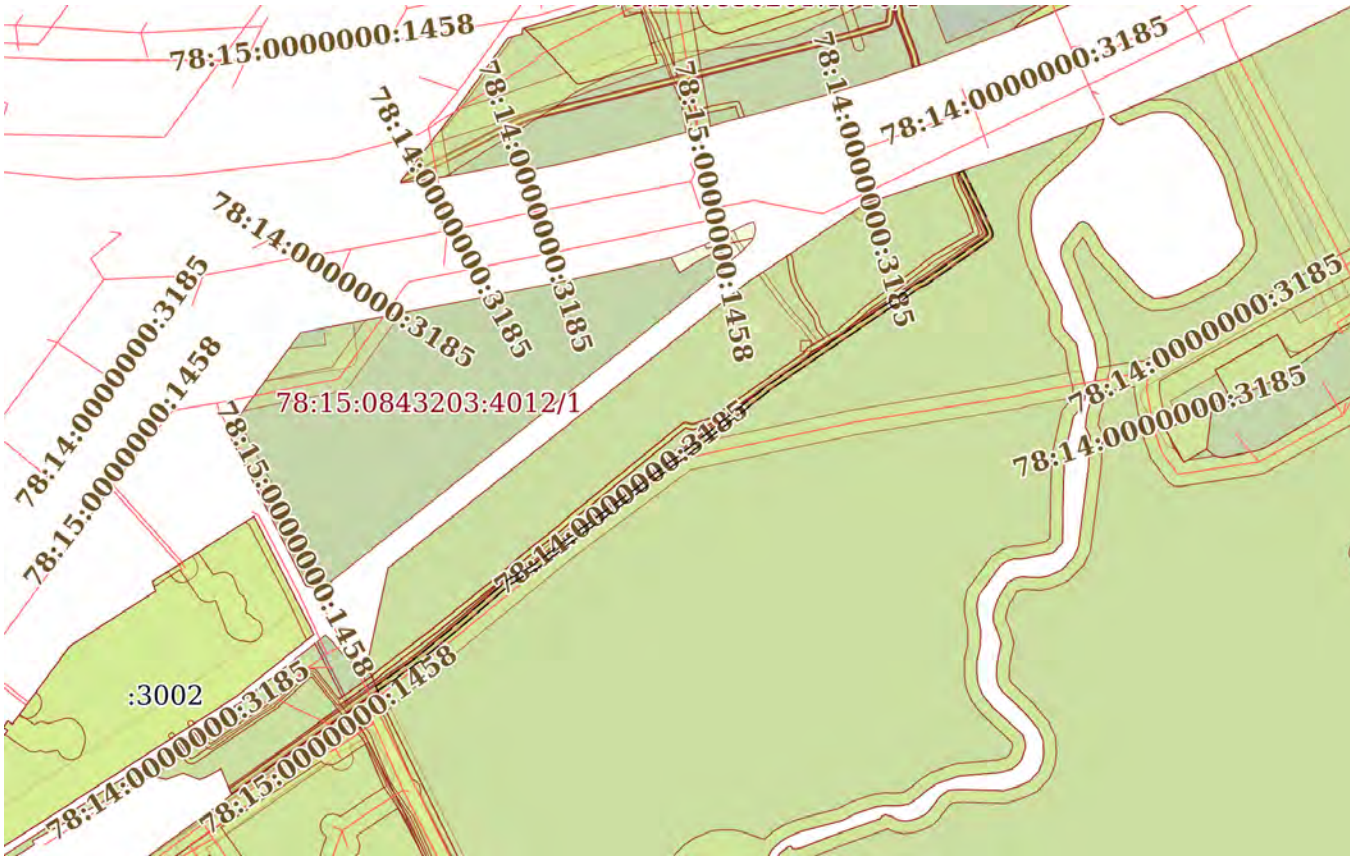
Владелец: ФЕДЕРАЛЬНАЯ СЛУЖБА ГОСУДАРСТВЕННОЙ
РЕГИСТРАЦИИ, КАДАСТРА И КАРТОГРАФИИ
Действителен: с 02.08.2024 по 26.10.2025


полное наименование должности

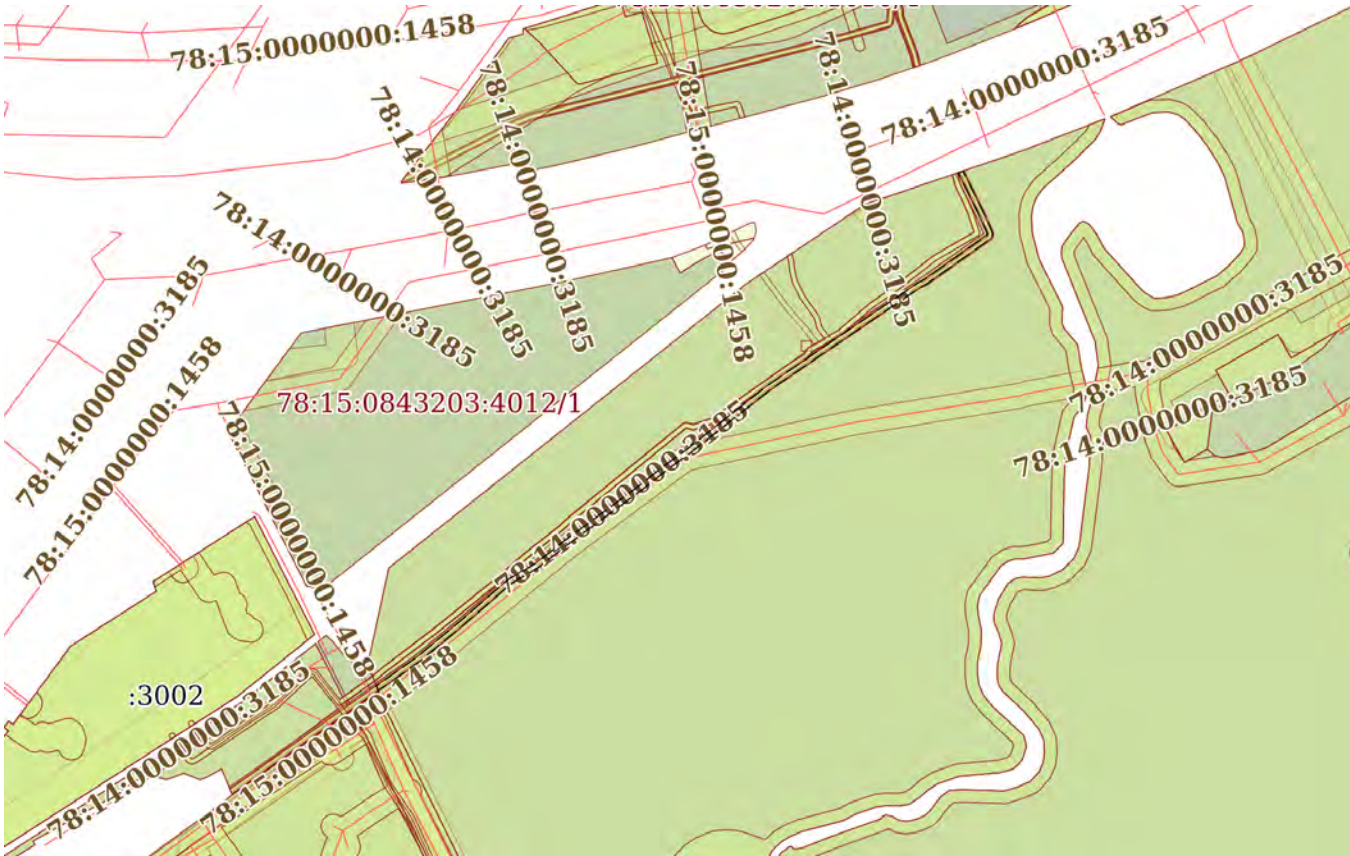
инициалы, фамилия

Земельный участок			
вид объекта недвижимости			
Лист № 33 раздела 4	Всего листов раздела 4: 48	Всего разделов: 8	Всего листов выписки: 451
25.09.2025г. № КУВИ-001/2025-179992740			
Кадастровый номер:		78:15:0000000:1825	
План (чертеж, схема) части земельного участка		Учетный номер части: 78:15:0000000:1825/33	
			
Масштаб 1:3000		Условные обозначения:	

полное наименование должности		ДОКУМЕНТ ПОДПИСАН ЭЛЕКТРОННОЙ ПОДПИСЬЮ	инициалы, фамилия
	Сертификат: 009F0BDC181A023B64597F1E2579BEFB50		
	Владелец: ФЕДЕРАЛЬНАЯ СЛУЖБА ГОСУДАРСТВЕННОЙ РЕГИСТРАЦИИ, КАДАСТРА И КАРТОГРАФИИ Действителен: с 02.08.2024 по 26.10.2025		

Земельный участок			
вид объекта недвижимости			
Лист № 34 раздела 4	Всего листов раздела 4: 48	Всего разделов: 8	Всего листов выписки: 451
25.09.2025г. № КУВИ-001/2025-179992740			
Кадастровый номер:		78:15:0000000:1825	
План (чертеж, схема) части земельного участка		Учетный номер части: 78:15:0000000:1825/34	
			
Масштаб 1:3000		Условные обозначения:	

полное наименование должности		ДОКУМЕНТ ПОДПИСАН ЭЛЕКТРОННОЙ ПОДПИСЬЮ	инициалы, фамилия
	Сертификат: 009F0BDC181A023B64597F1E2579BEFB50		
	Владелец: ФЕДЕРАЛЬНАЯ СЛУЖБА ГОСУДАРСТВЕННОЙ РЕГИСТРАЦИИ, КАДАСТРА И КАРТОГРАФИИ Действителен: с 02.08.2024 по 26.10.2025		

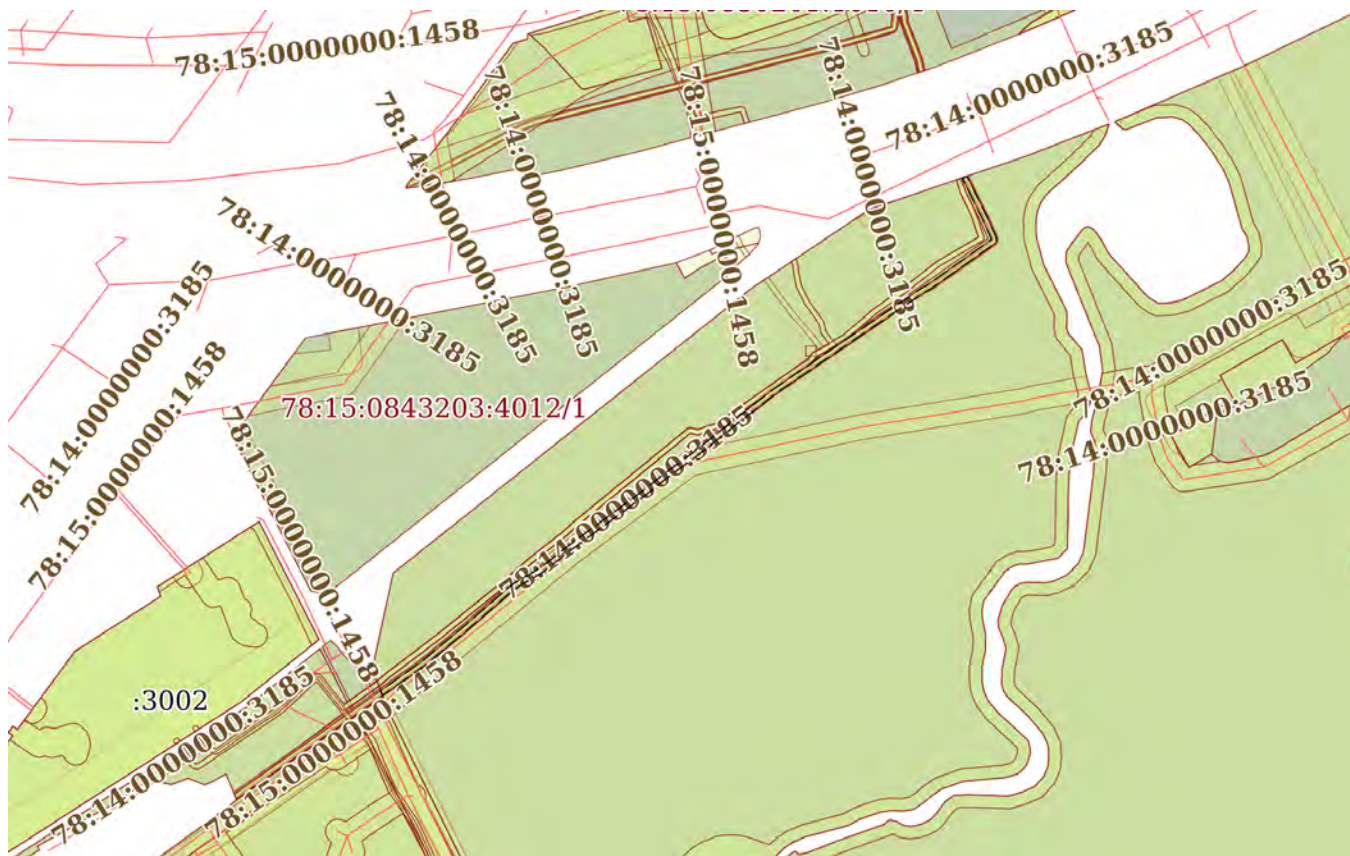
Земельный участок			
вид объекта недвижимости			
Лист № 35 раздела 4	Всего листов раздела 4: 48	Всего разделов: 8	Всего листов выписки: 451
25.09.2025г. № КУВИ-001/2025-179992740			
Кадастровый номер:		78:15:0000000:1825	
План (чертеж, схема) части земельного участка		Учетный номер части: 78:15:0000000:1825/35	
			
Масштаб 1:3000		Условные обозначения:	

полное наименование должности		ДОКУМЕНТ ПОДПИСАН ЭЛЕКТРОННОЙ ПОДПИСЬЮ	инициалы, фамилия
	Сертификат: 009F0BDC181A023B64597F1E2579BEFB50		
	Владелец: ФЕДЕРАЛЬНАЯ СЛУЖБА ГОСУДАРСТВЕННОЙ РЕГИСТРАЦИИ, КАДАСТРА И КАРТОГРАФИИ Действителен: с 02.08.2024 по 26.10.2025		

Земельный участок			
вид объекта недвижимости			
Лист № 36 раздела 4	Всего листов раздела 4: 48	Всего разделов: 8	Всего листов выписки: 451
25.09.2025г. № КУВИ-001/2025-179992740			
Кадастровый номер:		78:15:0000000:1825	


План (чертеж, схема) части земельного участка

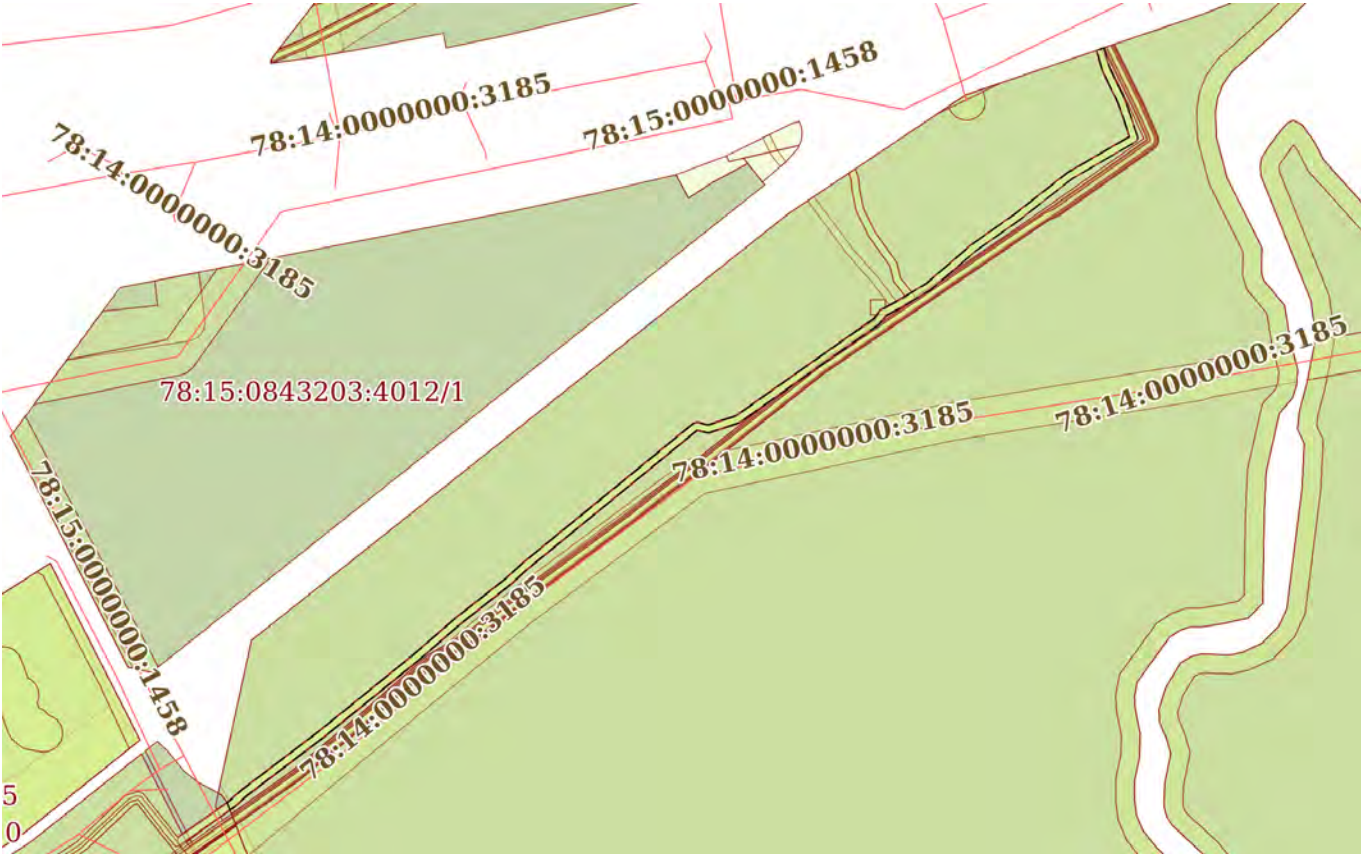
Учетный номер части: 78:15:0000000:1825/36




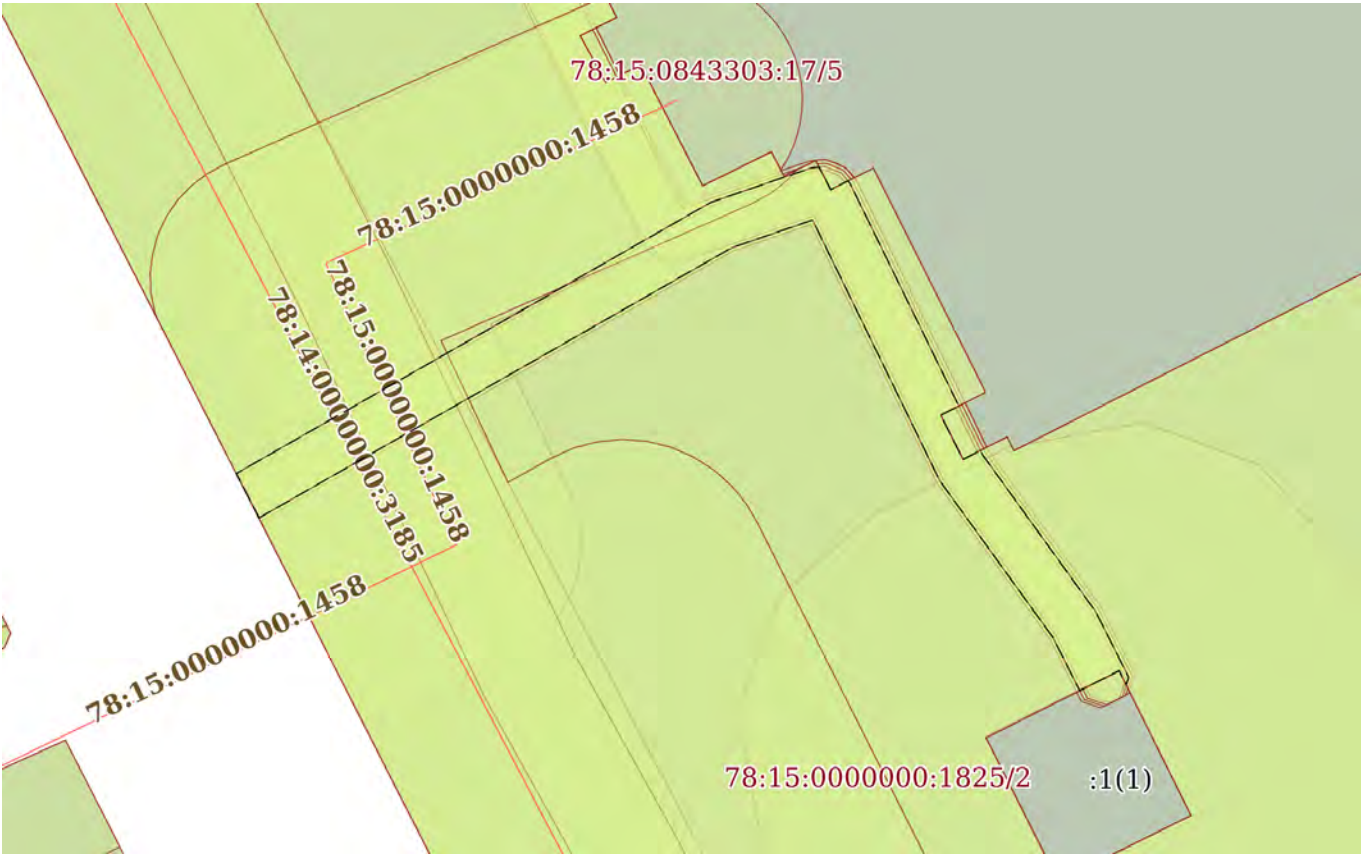
Масштаб 1:3000

Условные обозначения:

полное наименование должности	 ДОКУМЕНТ ПОДПИСАН ЭЛЕКТРОННОЙ ПОДПИСЬЮ Сертификат: 009F0BDC181A023B64597F1E2579BEFB50 Владелец: ФЕДЕРАЛЬНАЯ СЛУЖБА ГОСУДАРСТВЕННОЙ РЕГИСТРАЦИИ, КАДАСТРА И КАРТОГРАФИИ Действителен: с 02.08.2024 по 26.10.2025	инициалы, фамилия

Земельный участок			
вид объекта недвижимости			
Лист № 37 раздела 4	Всего листов раздела 4: 48	Всего разделов: 8	Всего листов выписки: 451
25.09.2025г. № КУВИ-001/2025-17992740			
Кадастровый номер:		78:15:0000000:1825	
План (чертеж, схема) части земельного участка		Учетный номер части: 78:15:0000000:1825/37	
			
Масштаб 1:2000		Условные обозначения:	

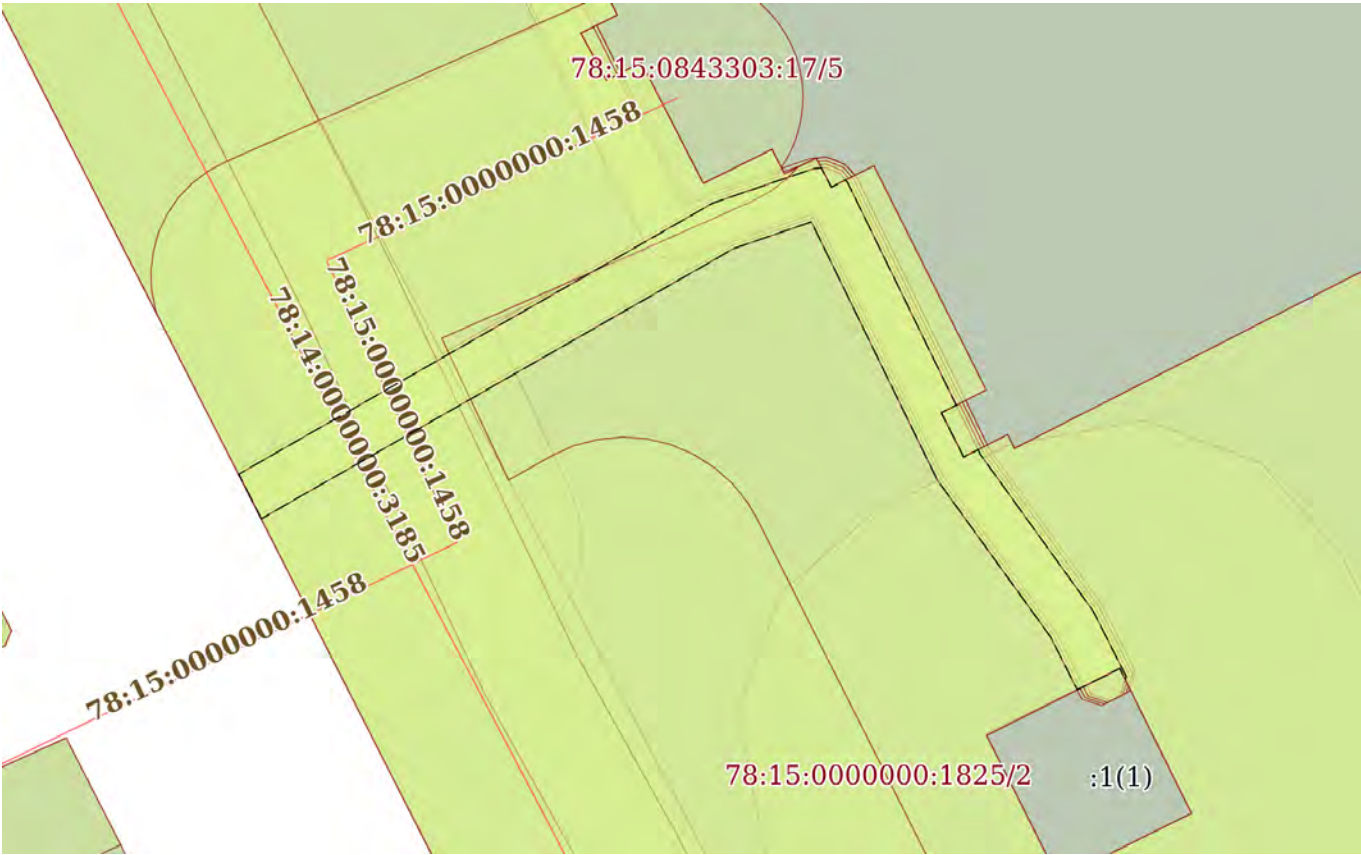
полное наименование должности	 ДОКУМЕНТ ПОДПИСАН ЭЛЕКТРОННОЙ ПОДПИСЬЮ Сертификат: 009F0BDC181A023B64597F1E2579BEFB50 Владелец: ФЕДЕРАЛЬНАЯ СЛУЖБА ГОСУДАРСТВЕННОЙ РЕГИСТРАЦИИ, КАДАСТРА И КАРТОГРАФИИ Действителен: с 02.08.2024 по 26.10.2025	инициалы, фамилия


Земельный участок			
вид объекта недвижимости			
Лист № 38 раздела 4	Всего листов раздела 4: 48	Всего разделов: 8	Всего листов выписки: 451
25.09.2025г. № КУВИ-001/2025-179992740			
Кадастровый номер:		78:15:0000000:1825	
План (чертеж, схема) части земельного участка		Учетный номер части: 78:15:0000000:1825/38	
			
Масштаб 1:300		Условные обозначения:	

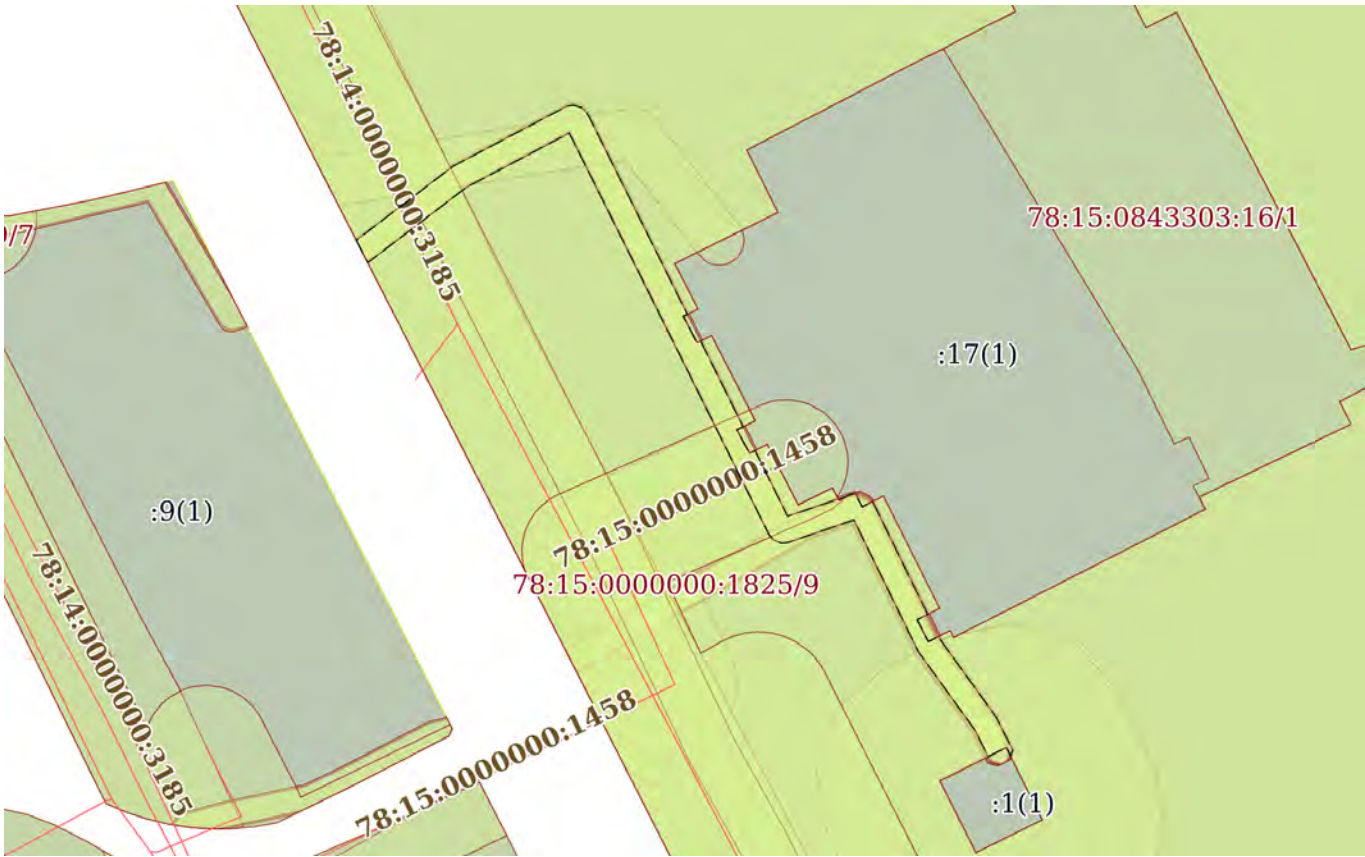
полное наименование должности	 ДОКУМЕНТ ПОДПИСАН ЭЛЕКТРОННОЙ ПОДПИСЬЮ Сертификат: 009F0BDC181A023B64597F1E2579BEFB50 Владелец: ФЕДЕРАЛЬНАЯ СЛУЖБА ГОСУДАРСТВЕННОЙ РЕГИСТРАЦИИ, КАДАСТРА И КАРТОГРАФИИ Действителен: с 02.08.2024 по 26.10.2025	инициалы, фамилия


Земельный участок			
вид объекта недвижимости			
Лист № 39 раздела 4	Всего листов раздела 4: 48	Всего разделов: 8	Всего листов выписки: 451
25.09.2025г. № КУВИ-001/2025-179992740			
Кадастровый номер:		78:15:0000000:1825	
План (чертеж, схема) части земельного участка		Учетный номер части: 78:15:0000000:1825/39	
Масштаб 1:600	Условные обозначения:		

полное наименование должности	 ДОКУМЕНТ ПОДПИСАН ЭЛЕКТРОННОЙ ПОДПИСЬЮ Сертификат: 009F0BDC181A023B64597F1E2579BEFB50 Владелец: ФЕДЕРАЛЬНАЯ СЛУЖБА ГОСУДАРСТВЕННОЙ РЕГИСТРАЦИИ, КАДАСТРА И КАРТОГРАФИИ Действителен: с 02.08.2024 по 26.10.2025	инициалы, фамилия

Земельный участок			
вид объекта недвижимости			
Лист № 40 раздела 4	Всего листов раздела 4: 48	Всего разделов: 8	Всего листов выписки: 451
25.09.2025г. № КУВИ-001/2025-179992740			
Кадастровый номер:		78:15:0000000:1825	
План (чертеж, схема) части земельного участка		Учетный номер части: 78:15:0000000:1825/40	
			
Масштаб 1:300		Условные обозначения:	

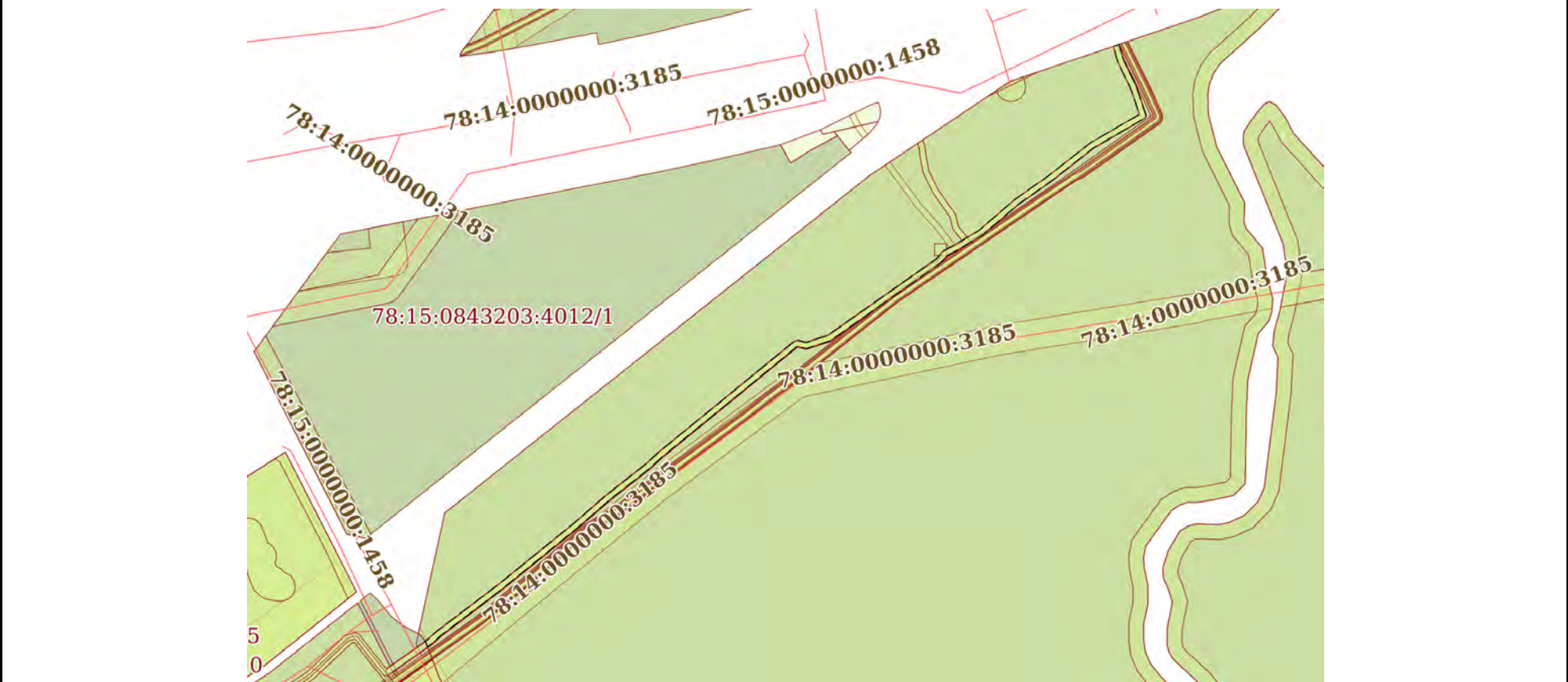
полное наименование должности	 ДОКУМЕНТ ПОДПИСАН ЭЛЕКТРОННОЙ ПОДПИСЬЮ Сертификат: 009F0BDC181A023B64597F1E2579BEFB50 Владелец: ФЕДЕРАЛЬНАЯ СЛУЖБА ГОСУДАРСТВЕННОЙ РЕГИСТРАЦИИ, КАДАСТРА И КАРТОГРАФИИ Действителен: с 02.08.2024 по 26.10.2025	инициалы, фамилия

Земельный участок			
вид объекта недвижимости			
Лист № 41 раздела 4	Всего листов раздела 4: 48	Всего разделов: 8	Всего листов выписки: 451
25.09.2025г. № КУВИ-001/2025-179992740			
Кадастровый номер:		78:15:0000000:1825	
План (чертеж, схема) части земельного участка		Учетный номер части: 78:15:0000000:1825/41	
			
Масштаб 1:600		Условные обозначения:	


полное наименование должности	 ДОКУМЕНТ ПОДПИСАН ЭЛЕКТРОННОЙ ПОДПИСЬЮ Сертификат: 009F0BDC181A023B64597F1E2579BEFB50 Владелец: ФЕДЕРАЛЬНАЯ СЛУЖБА ГОСУДАРСТВЕННОЙ РЕГИСТРАЦИИ, КАДАСТРА И КАРТОГРАФИИ Действителен: с 02.08.2024 по 26.10.2025	инициалы, фамилия

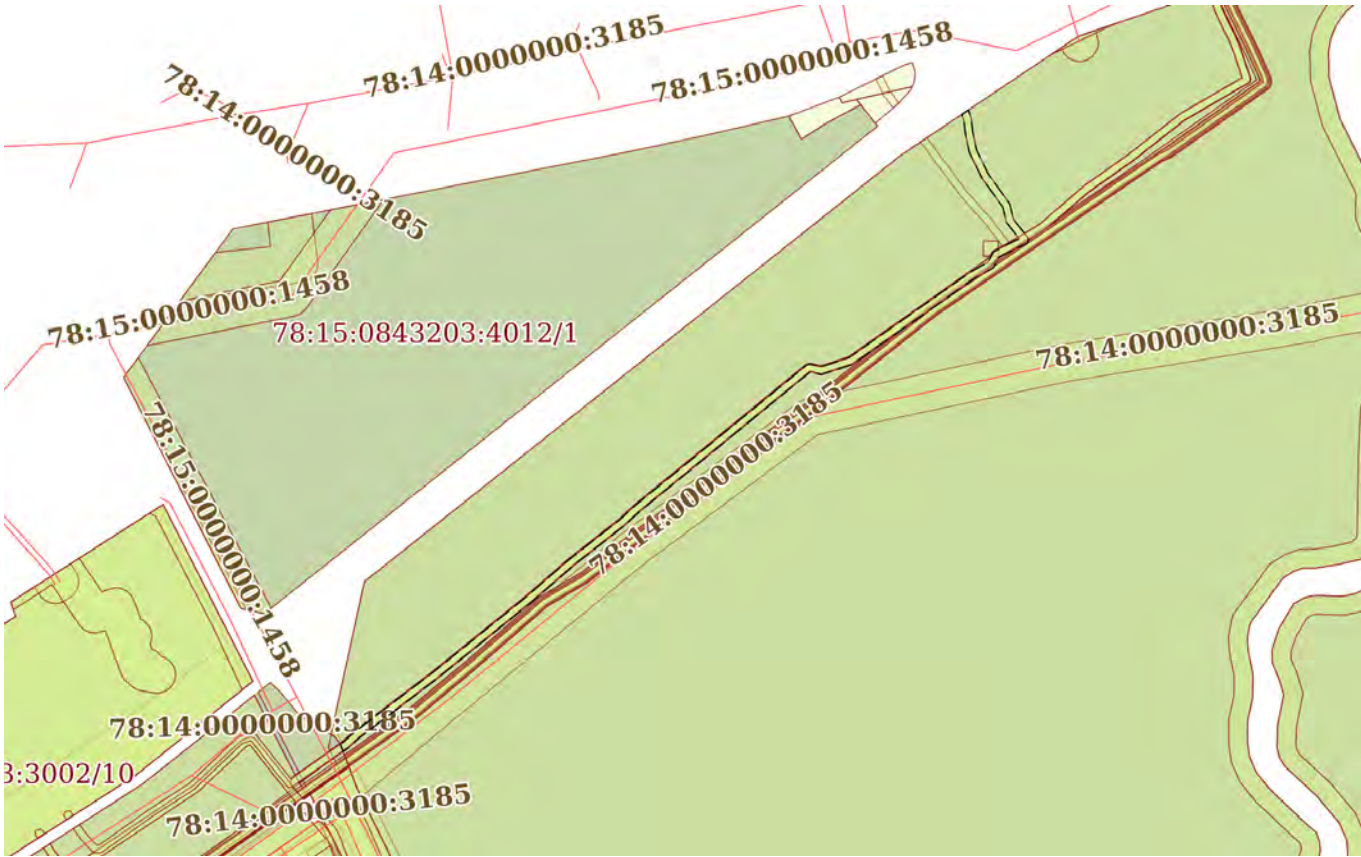
Земельный участок			
вид объекта недвижимости			
Лист № 42 раздела 4	Всего листов раздела 4: 48	Всего разделов: 8	Всего листов выписки: 451
25.09.2025г. № КУВИ-001/2025-17992740			
Кадастровый номер:		78:15:0000000:1825	


План (чертеж, схема) части земельного участка	Учетный номер части: 78:15:0000000:1825/42
---	--

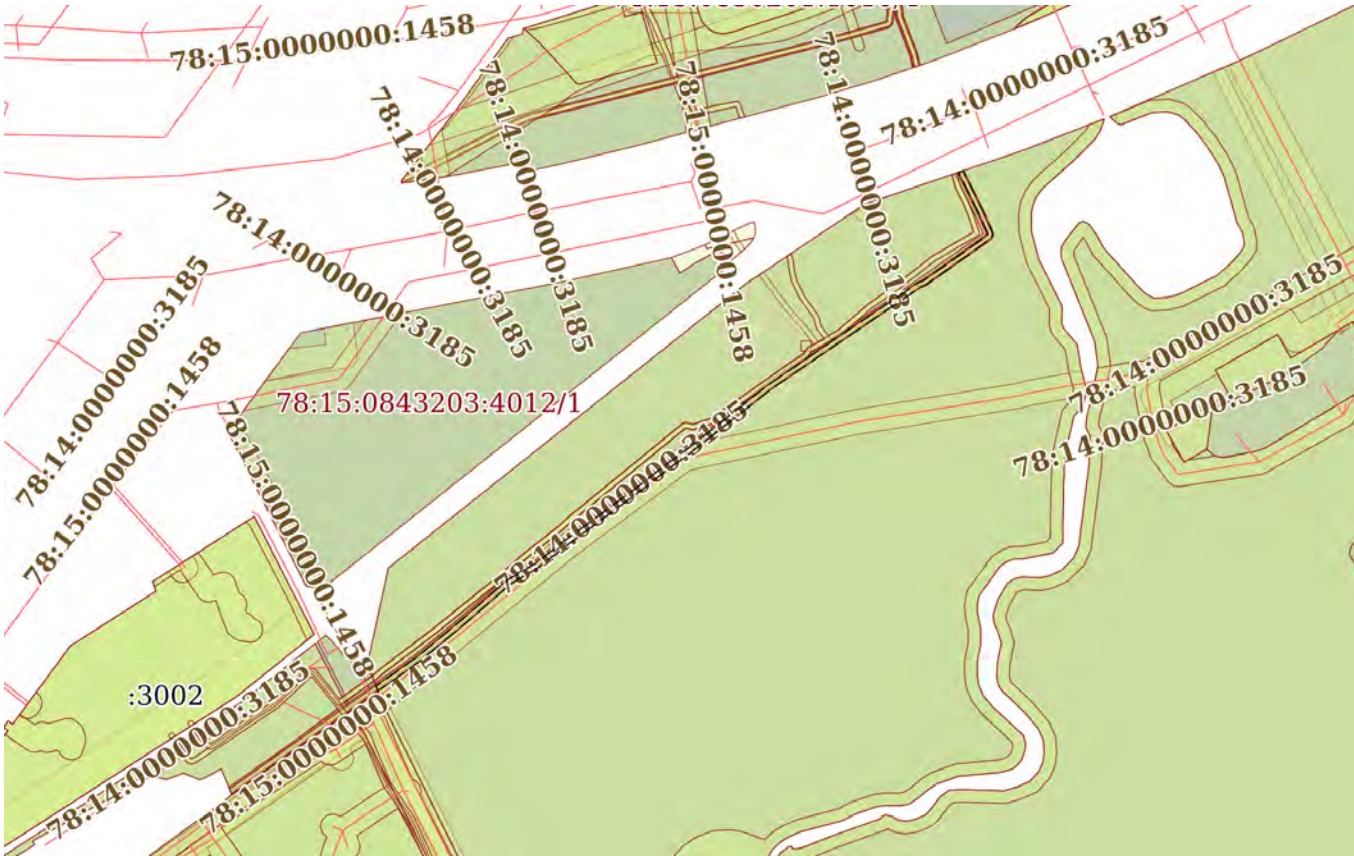



Масштаб 1:2000	Условные обозначения:	
----------------	-----------------------	--

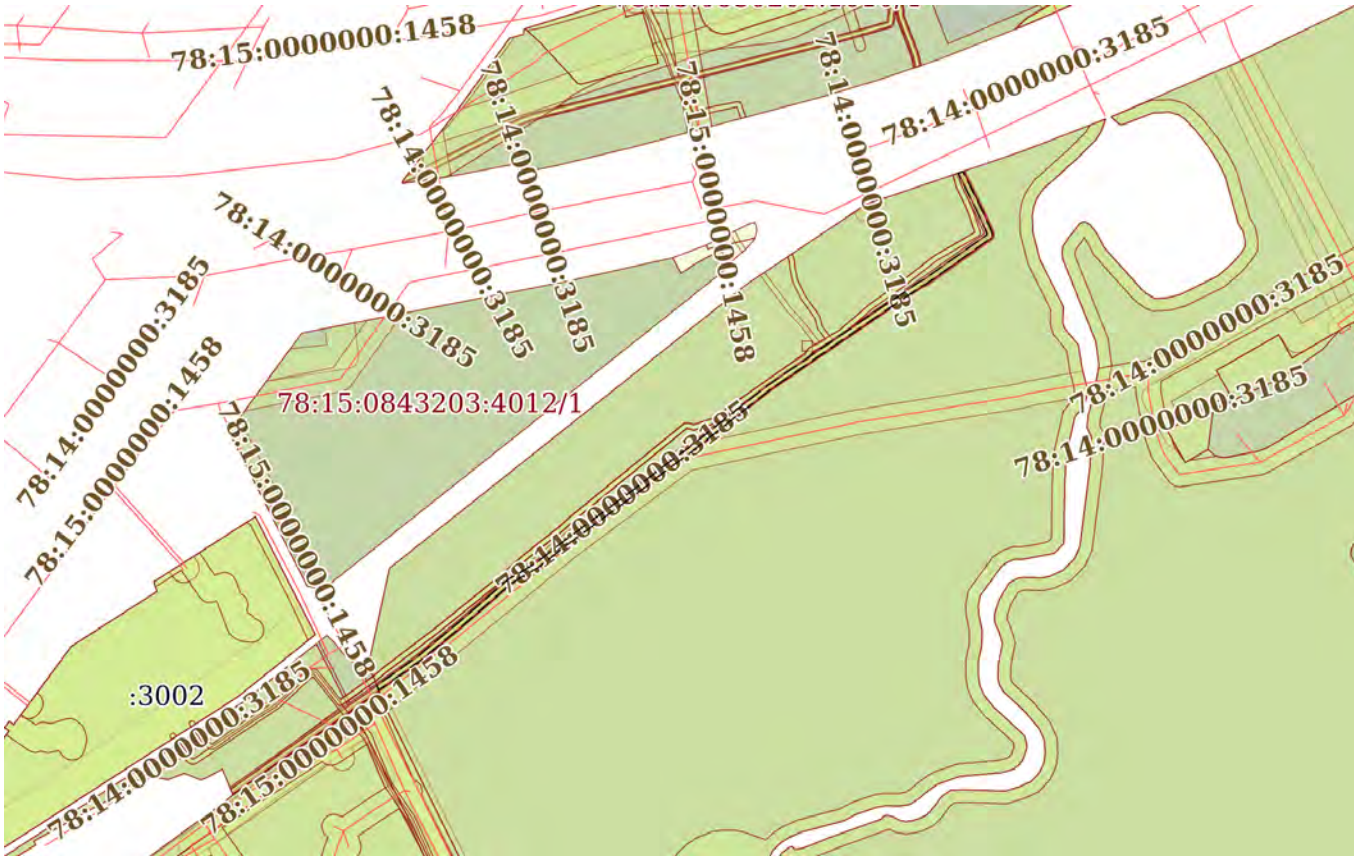
полное наименование должности	<div><p>ДОКУМЕНТ ПОДПИСАН ЭЛЕКТРОННОЙ ПОДПИСЬЮ</p><p>Сертификат: 009F0BDC181A023B64597F1E2579BEFB50 Владелец: ФЕДЕРАЛЬНАЯ СЛУЖБА ГОСУДАРСТВЕННОЙ РЕГИСТРАЦИИ, КАДАСТРА И КАРТОГРАФИИ Действителен: с 02.08.2024 по 26.10.2025</p></div>	инициалы, фамилия


Земельный участок			
вид объекта недвижимости			
Лист № 43 раздела 4	Всего листов раздела 4: 48	Всего разделов: 8	Всего листов выписки: 451
25.09.2025г. № КУВИ-001/2025-179992740			
Кадастровый номер:		78:15:0000000:1825	
План (чертеж, схема) части земельного участка		Учетный номер части: 78:15:0000000:1825/43	
			
Масштаб 1:2000		Условные обозначения:	

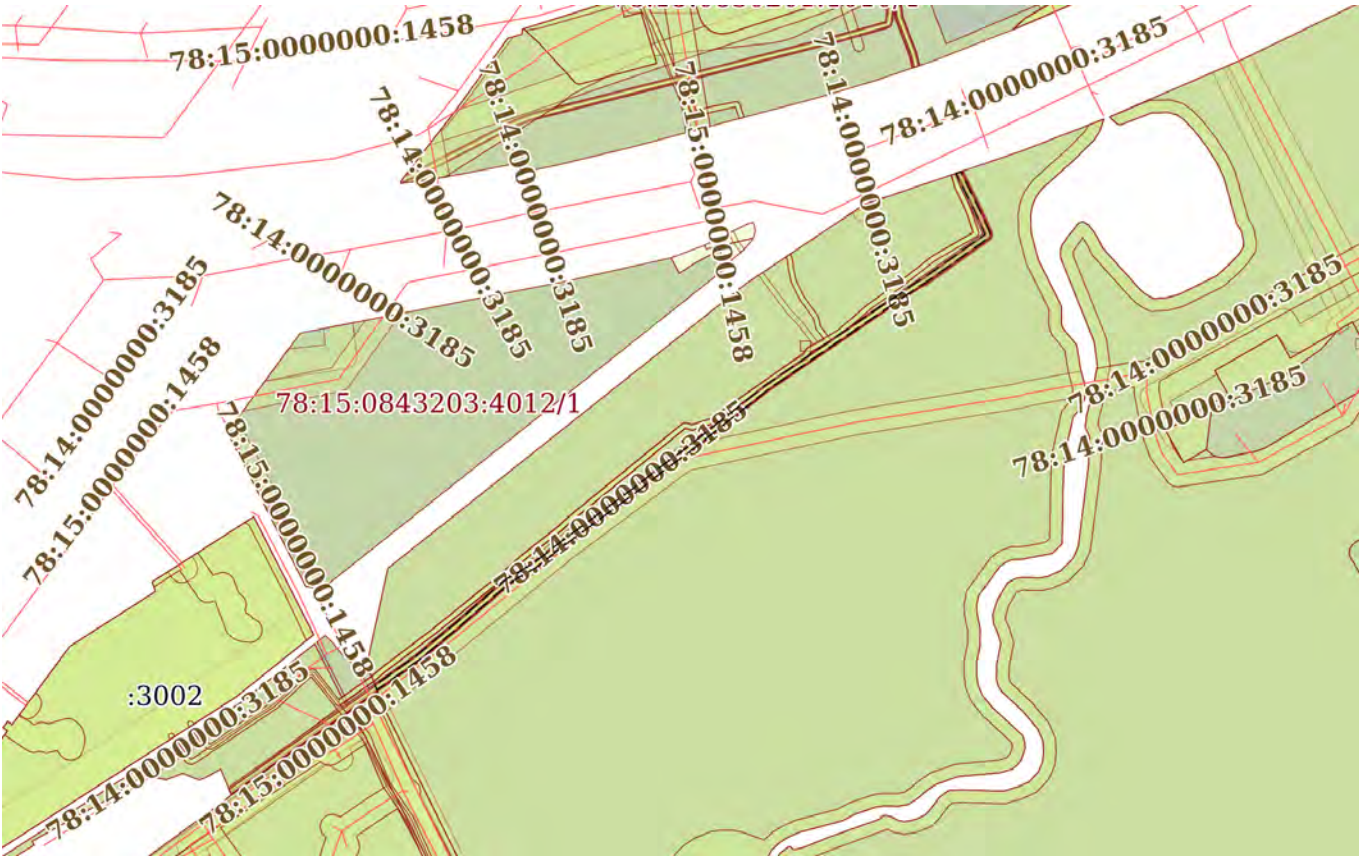
полное наименование должности	 ДОКУМЕНТ ПОДПИСАН ЭЛЕКТРОННОЙ ПОДПИСЬЮ Сертификат: 009F0BDC181A023B64597F1E2579BEFB50 Владелец: ФЕДЕРАЛЬНАЯ СЛУЖБА ГОСУДАРСТВЕННОЙ РЕГИСТРАЦИИ, КАДАСТРА И КАРТОГРАФИИ Действителен: с 02.08.2024 по 26.10.2025	инициалы, фамилия

Земельный участок			
вид объекта недвижимости			
Лист № 44 раздела 4	Всего листов раздела 4: 48	Всего разделов: 8	Всего листов выписки: 451
25.09.2025г. № КУВИ-001/2025-17992740			
Кадастровый номер:		78:15:0000000:1825	
План (чертеж, схема) части земельного участка		Учетный номер части: 78:15:0000000:1825/44	
			
Масштаб 1:3000		Условные обозначения:	


полное наименование должности	 ДОКУМЕНТ ПОДПИСАН ЭЛЕКТРОННОЙ ПОДПИСЬЮ Сертификат: 009F0BDC181A023B64597F1E2579BEFB50 Владелец: ФЕДЕРАЛЬНАЯ СЛУЖБА ГОСУДАРСТВЕННОЙ РЕГИСТРАЦИИ, КАДАСТРА И КАРТОГРАФИИ Действителен: с 02.08.2024 по 26.10.2025	инициалы, фамилия

Земельный участок			
вид объекта недвижимости			
Лист № 45 раздела 4	Всего листов раздела 4: 48	Всего разделов: 8	Всего листов выписки: 451
25.09.2025г. № КУВИ-001/2025-179992740			
Кадастровый номер:		78:15:0000000:1825	
План (чертеж, схема) части земельного участка		Учетный номер части: 78:15:0000000:1825/45	
			
Масштаб 1:3000		Условные обозначения:	

полное наименование должности		ДОКУМЕНТ ПОДПИСАН ЭЛЕКТРОННОЙ ПОДПИСЬЮ	инициалы, фамилия
	Сертификат: 009F0BDC181A023B64597F1E2579BEFB50		
	Владелец: ФЕДЕРАЛЬНАЯ СЛУЖБА ГОСУДАРСТВЕННОЙ РЕГИСТРАЦИИ, КАДАСТРА И КАРТОГРАФИИ Действителен: с 02.08.2024 по 26.10.2025		

Земельный участок			
вид объекта недвижимости			
Лист № 46 раздела 4	Всего листов раздела 4: 48	Всего разделов: 8	Всего листов выписки: 451
25.09.2025г. № КУВИ-001/2025-179992740			
Кадастровый номер:		78:15:0000000:1825	
План (чертеж, схема) части земельного участка		Учетный номер части: 78:15:0000000:1825/46	
			
Масштаб 1:3000		Условные обозначения:	

полное наименование должности	 ДОКУМЕНТ ПОДПИСАН ЭЛЕКТРОННОЙ ПОДПИСЬЮ Сертификат: 009F0BDC181A023B64597F1E2579BEFB50 Владелец: ФЕДЕРАЛЬНАЯ СЛУЖБА ГОСУДАРСТВЕННОЙ РЕГИСТРАЦИИ, КАДАСТРА И КАРТОГРАФИИ Действителен: с 02.08.2024 по 26.10.2025	инициалы, фамилия

Земельный участок			
вид объекта недвижимости			
Лист № 47 раздела 4	Всего листов раздела 4: 48	Всего разделов: 8	Всего листов выписки: 451
25.09.2025г. № КУВИ-001/2025-179992740			
Кадастровый номер:		78:15:0000000:1825	
План (чертеж, схема) части земельного участка		Учетный номер части: 78:15:0000000:1825/47	
			
Масштаб 1:7000		Условные обозначения:	



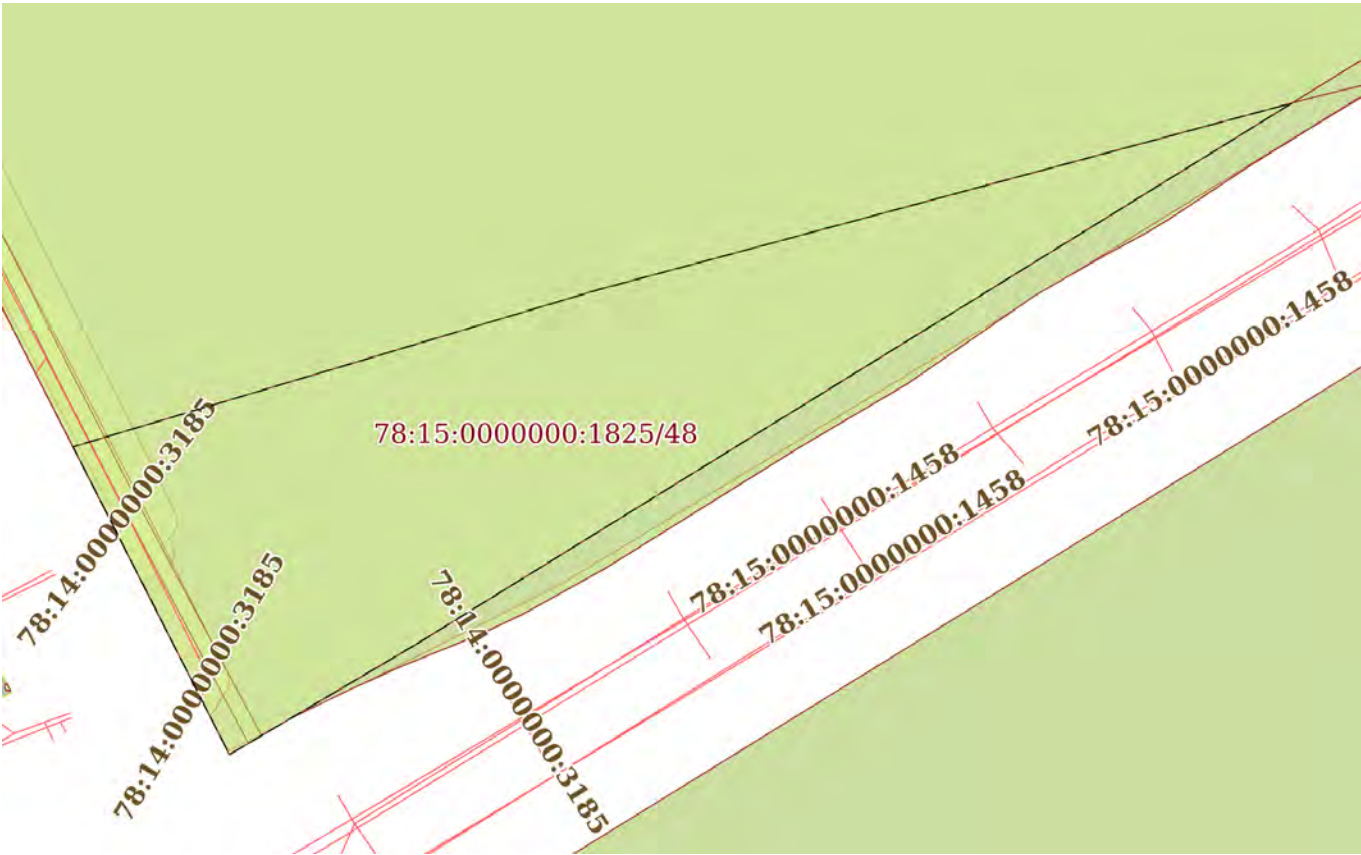
ДОКУМЕНТ ПОДПИСАН
ЭЛЕКТРОННОЙ ПОДПИСЬЮ


Сертификат: 009F0BDC181A023B64597F1E2579BEFB50

Владелец: ФЕДЕРАЛЬНАЯ СЛУЖБА ГОСУДАРСТВЕННОЙ
РЕГИСТРАЦИИ, КАДАСТРА И КАРТОГРАФИИ
Действителен: с 02.08.2024 по 26.10.2025

полное наименование должности

инициалы, фамилия


Земельный участок			
вид объекта недвижимости			
Лист № 48 раздела 4	Всего листов раздела 4: 48	Всего разделов: 8	Всего листов выписки: 451
25.09.2025г. № КУВИ-001/2025-179992740			
Кадастровый номер:		78:15:0000000:1825	
План (чертеж, схема) части земельного участка		Учетный номер части: 78:15:0000000:1825/48	
			
Масштаб 1:2000	Условные обозначения:		

полное наименование должности	 ДОКУМЕНТ ПОДПИСАН ЭЛЕКТРОННОЙ ПОДПИСЬЮ Сертификат: 009F0BDC181A023B64597F1E2579BEFB50 Владелец: ФЕДЕРАЛЬНАЯ СЛУЖБА ГОСУДАРСТВЕННОЙ РЕГИСТРАЦИИ, КАДАСТРА И КАРТОГРАФИИ Действителен: с 02.08.2024 по 26.10.2025	инициалы, фамилия

Выписка из Единого государственного реестра недвижимости об объекте недвижимости
Сведения о частях земельного участка


Земельный участок			
вид объекта недвижимости			
Лист № 1 раздела 4.1	Всего листов раздела 4.1: 91	Всего разделов: 8	Всего листов выписки: 451
25.09.2025г. № КУВИ-001/2025-179992740			
Кадастровый номер:		78:15:0000000:1825	

Учетный номер части	Площадь, м2	Содержание ограничения в использовании или ограничения права на объект недвижимости или обременения объекта недвижимости
1	2	3
78:15:0000000:1825/1	547	вид ограничения (обременения): ограничения прав на земельный участок, предусмотренные статьей 56 Земельного кодекса Российской Федерации; Срок действия: не установлен; реквизиты документа-основания: постановлении Правительства РФ "Об утверждении Правил охраны линий и сооружений связи Российской Федерации" от 09.06.1995 № 578 выдан: Правительство РФ; Содержание ограничения (обременения): Содержание ограничений изложено в Постановлении Правительства РФ "Об утверждении Правил охраны линий и сооружений связи Российской Федерации" № 578 от 09.06.1995г. I. Общие положения 1. Правила охраны линий и сооружений связи Российской Федерации вводятся для обеспечения сохранности действующих кабельных, радиорелейных и воздушных линий связи и линий радиофикации, а также сооружений связи, повреждение которых нарушает нормальную работу взаимоувязанной сети связи Российской Федерации, наносит ущерб интересам граждан, производственной деятельности хозяйствующих субъектов, обороноспособности и безопасности Российской Федерации. 2. Настоящие Правила являются обязательными для всех физических и юридических лиц независимо от их местонахождения, ведомственной принадлежности и форм собственности. 3. Предприятия, учреждения и организации (далее именуются - предприятия), владельцы ведомственных и иных сетей связи, входящих во взаимоувязанную сеть связи Российской Федерации, на основании настоящих Правил, норм и правил технической эксплуатации, действующих на сетях связи общего пользования, разрабатывают порядок эксплуатации, охраны, ремонта линий и сооружений связи на своих сетях. II. Охранные зоны линий и сооружений связи и линий и сооружений радиофикации 4. На трассах кабельных и воздушных линий связи и линий радиофикации: а) устанавливаются охранные зоны с особыми условиями использования: для подземных кабельных и для воздушных линий связи и линий радиофикации, расположенных вне населенных пунктов на безлесных участках, - в виде участков земли вдоль этих линий, определяемых параллельными прямыми, отстоящими от трассы подземного кабеля связи или от крайних проводов воздушных линий связи и линий радиофикации не менее чем на 2 метра с каждой стороны; для морских кабельных линий связи и для кабелей связи при переходах через судоходные и сплавные реки, озера, водохранилища и каналы (арыки) - в виде участков водного пространства по всей глубине от водной поверхности до дна, определяемых параллельными плоскостями, отстоящими от трассы морского кабеля на 0,25 морской мили с каждой стороны или от трассы кабеля при переходах через реки, озера, водохранилища и каналы (арыки) на 100 метров с каждой стороны; для наземных и подземных необслуживаемых усилительных и регенерационных пунктов на кабельных линиях связи - в виде участков земли, определяемых замкнутой

		ДОКУМЕНТ ПОДПИСАН ЭЛЕКТРОННОЙ ПОДПИСЬЮ	
Сертификат: 009F0BDC181A023B64597F1E2579BEFB50		Владелец: ФЕДЕРАЛЬНАЯ СЛУЖБА ГОСУДАРСТВЕННОЙ РЕГИСТРАЦИИ, КАДАСТРА И КАРТОГРАФИИ	
полное наименование должности		Действителен: с 02.08.2024 по 26.10.2025	инициалы, фамилия


Земельный участок			
вид объекта недвижимости			
Лист № 2 раздела 4.1	Всего листов раздела 4.1: 91	Всего разделов: 8	Всего листов выписки: 451
25.09.2025г. № КУВИ-001/2025-179992740			
Кадастровый номер:		78:15:0000000:1825	

линией, отстоящей от центра установки усилительных и регенерационных пунктов или от границы их обвалования не менее чем на 3 метра и от контуров заземления не менее чем на 2 метра; б) создаются просеки в лесных массивах и зеленых насаждениях: при высоте насаждений менее 4 метров - шириной не менее расстояния между крайними проводами воздушных линий связи и линий радиофикации плюс 4 метра (по 2 метра с каждой стороны от крайних проводов до ветвей деревьев); при высоте насаждений более 4 метров - шириной не менее расстояния между крайними проводами воздушных линий связи и линий радиофикации плюс 6 метров (по 3 метра с каждой стороны от крайних проводов до ветвей деревьев); вдоль трассы кабеля связи - шириной не менее 6 метров (по 3 метра с каждой стороны от кабеля связи); в) все работы в охранных зонах линий и сооружений связи, линий и сооружений радиофикации выполняются с соблюдением действующих нормативных документов по правилам производства и приемки работ. 5. На трассах радиорелейных линий связи в целях предупреждения экранирующего действия распространению радиоволн эксплуатирующие предприятия определяют участки земли, на которых запрещается возведение зданий и сооружений, а также посадка деревьев. Расположение и границы этих участков предусматриваются в проектах строительства радиорелейных линий связи и согласовываются с органами местного самоуправления. 6. Трассы линий связи должны периодически расчищаться от кустарников и деревьев, содержаться в безопасном в пожарном отношении состоянии, должна поддерживаться установленная ширина просек. Деревья, создающие угрозу проводам линий связи и опорам линий связи, должны быть вырублены с оформлением в установленном порядке лесорубочных билетов (ордеров). Просеки для кабельных и воздушных линий связи и линий радиофикации, проходящие по лесным массивам и зеленым насаждениям, должны содержаться в безопасном в пожарном отношении состоянии силами предприятий, в ведении которых находятся линии связи и линии радиофикации. 7. В случае если трассы действующих кабельных и воздушных линий связи и линий радиофикации проходят по территориям заповедников, лесов первой группы и другим особо охраняемым территориям, допускается создание просек только при отсутствии снижения функционального значения особо охраняемых участков (места кормежки редких и исчезающих видов животных, нерестилища ценных пород рыб и т.д.). 8. В парках, садах, заповедниках, зеленых зонах вокруг городов и населенных пунктов, ценных лесных массивах, полезащитных лесонасаждениях, защитных лесных полосах вдоль автомобильных и железных дорог, запретных лесных полосах вдоль рек и каналов, вокруг озер и других водоемов прокладка просек должна производиться таким образом, чтобы состоянию насаждений наносился наименьший ущерб и предотвращалась утрата ими защитных свойств. На просеках не должны вырубаться кустарник и молодняк (кроме просек для кабельных линий связи), корчеваться пни на рыхлых почвах, крутых (свыше 15 градусов) склонах и в местах, подверженных размыву. 9. На трассах кабельных линий связи вне городской черты устанавливаются информационные знаки, являющиеся ориентирами. Количество, тип и места установки информационных знаков определяются владельцами или предприятиями, эксплуатирующими линии связи, по существующим нормативам и правилам либо нормативам и правилам, установленным для сетей связи общего пользования Российской Федерации. 10. В городах и других населенных пунктах прохождение трасс

полное наименование должности	 ДОКУМЕНТ ПОДПИСАН ЭЛЕКТРОННОЙ ПОДПИСЬЮ Сертификат: 009F0BDC181A023B64597F1E2579BEFB50 Владелец: ФЕДЕРАЛЬНАЯ СЛУЖБА ГОСУДАРСТВЕННОЙ РЕГИСТРАЦИИ, КАДАСТРА И КАРТОГРАФИИ Действителен: с 02.08.2024 по 26.10.2025	инициалы, фамилия


Земельный участок			
вид объекта недвижимости			
Лист № 3 раздела 4.1	Всего листов раздела 4.1: 91	Всего разделов: 8	Всего листов выписки: 451
25.09.2025г. № КУВИ-001/2025-179992740			
Кадастровый номер:		78:15:0000000:1825	

	<p>подземных кабельных линий связи определяется по табличкам на зданиях, опорах воздушных линий связи, линий электропередач, ограждениях, а также по технической документации. Границы охранных зон на трассах подземных кабельных линий связи определяются владельцами или предприятиями, эксплуатирующими эти линии. 11. В местах установки необслуживаемых усилительных и регенерационных пунктов на линиях связи, оборудование которых размещается в унифицированных контейнерах непосредственно в грунте без надстроек, должны устанавливаться опознавательные знаки как для зимнего времени года (снежные заносы), так и для летнего. 12. Границы охранных зон на трассах морских кабельных линий связи и на трассах кабелей связи при переходах через судоходные и сплавные реки, озера, водохранилища и каналы (арыки) обозначаются в местах выведения кабелей на берег сигнальными знаками. Запрещающие знаки судоходной обстановки и навигационные огни устанавливаются в соответствии с действующими требованиями и государственными стандартами. Трассы морских кабельных линий связи указываются в "Извещениях мореплавателям" и наносятся на морские карты. 13. Минимально допустимые расстояния (разрывы) между сооружениями связи и радиофикации и другими сооружениями определяются правилами возведения соответствующих сооружений и не должны допускать механического и электрического воздействия на сооружения связи. 14. Охранные зоны на трассах кабельных и воздушных линий связи и линий радиофикации в полосе отвода автомобильных и железных дорог могут использоваться предприятиями автомобильного и железнодорожного транспорта для их нужд без согласования с предприятиями, в ведении которых находятся эти линии связи, если это не связано с механическим и электрическим воздействием на сооружения линий связи, при условии обязательного обеспечения сохранности линий связи и линий радиофикации. 15. Порядок использования земельных участков, расположенных в охранных зонах сооружений связи и радиофикации, регулируется земельным законодательством Российской Федерации. 16. При предоставлении земель, расположенных в охранных зонах сооружений связи и радиофикации, под сельскохозяйственные угодья, огородные и садовые участки и в других сельскохозяйственных целях органами местного самоуправления при наличии согласия предприятий, в ведении которых находятся сооружения связи и радиофикации, в выдаваемых документах о правах на земельные участки в обязательном порядке делается отметка о наличии на участках зон с особыми условиями использования. Предприятие, эксплуатирующее сооружения связи и радиофикации, письменно информирует собственника земли (землевладельца, землепользователя, арендатора) о настоящих Правилах и определяет компенсационные мероприятия по возмещению ущерба в соответствии с законодательством Российской Федерации. 17. При реконструкции (модернизации) автомобильных и железных дорог и других сооружений промышленного и непромышленного назначения настоящие Правила распространяются и на ранее построенные сооружения связи и радиофикации, попадающие в зону отчуждения этих объектов. Переустройство и перенос сооружений связи и радиофикации, связанные с новым строительством, расширением или реконструкцией (модернизацией) населенных пунктов и отдельных зданий, переустройством дорог и мостов, освоением новых земель, переустройством систем мелиорации, производятся заказчиком (застройщиком) в соответствии с государственными стандартами и техническими</p>
--	---

полное наименование должности	 ДОКУМЕНТ ПОДПИСАН ЭЛЕКТРОННОЙ ПОДПИСЬЮ Сертификат: 009F0BDC181A023B64597F1E2579BEFB50 Владелец: ФЕДЕРАЛЬНАЯ СЛУЖБА ГОСУДАРСТВЕННОЙ РЕГИСТРАЦИИ, КАДАСТРА И КАРТОГРАФИИ Действителен: с 02.08.2024 по 26.10.2025	инициалы, фамилия


Земельный участок			
вид объекта недвижимости			
Лист № 4 раздела 4.1	Всего листов раздела 4.1: 91	Всего разделов: 8	Всего листов выписки: 451
25.09.2025г. № КУВИ-001/2025-179992740			
Кадастровый номер:		78:15:0000000:1825	

условиями, устанавливаемыми владельцами сетей и средств связи. III. Особенности производства работ в пределах охранных зон линий связи и линий радиофикации 18. На производство всех видов работ, связанных с вскрытием грунта в охранной зоне линии связи или линии радиофикации (за исключением вспашки на глубину не более 0,3 метра) на принадлежащем юридическому или физическому лицу земельном участке, заказчиком (застройщиком) должно быть получено письменное согласие от предприятия, в ведении которого находится эта линия связи или линия радиофикации. Письменное согласие должно быть получено также на строительные, ремонтные и другие работы, которые выполняются в этих зонах без проекта и при производстве которых могут быть повреждены линии связи и линии радиофикации (рытье ям, устройство временных съездов с дорог, провоз под проводами грузов, габариты которых равны или превышают высоту подвески опор и т.д.). Для выявления места расположения подземных сооружений связи в зоне производства указанных работ должно быть получено письменное разрешение в специально уполномоченных на то органах контроля и надзора. 19. Заказчик (застройщик), производящий работы в охранной зоне кабельной линии связи, не позднее чем за 3 суток (исключая выходные и праздничные дни) до начала работ обязан вызвать представителя предприятия, в ведении которого находится эта линия, для установления по технической документации и методом шурфования точного местоположения подземных кабелей связи и других сооружений кабельной линии (подземных усилительных и регенерационных пунктов, телефонной канализации со смотровыми устройствами, контуров заземления) и определения глубины их залегания. 20. Место расположения подземных сооружений связи уточняется по всей длине действующего подземного кабеля связи в зоне производства работ предприятием, эксплуатирующим линию связи или линию радиофикации, и обозначается вешками высотой 1,5-2 метра, которые устанавливаются на прямых участках трассы через 10-15 метров, у всех точек отклонений от прямолинейной оси трассы более чем на 0,5 метра, на всех поворотах трассы, а также на границах разрытия грунта, где работы должны выполняться ручным способом. Работы по установке предупредительного знака, вешек и открытию шурфов выполняются силами и средствами заказчика (застройщика) в присутствии представителя предприятия, эксплуатирующего кабельную линию связи, либо силами этого предприятия за счет средств заказчика (застройщика). До обозначения трассы вешками и прибытия представителя предприятия, эксплуатирующего кабельную линию связи, проведение земляных работ не допускается. Помимо вешек может устанавливаться предупредительный знак, который представляет собой окрашенный в светлый тон металлический прямоугольник размером 400 x 300 миллиметров с изображением молнии красного цвета, надписью "Копать запрещается, охранная зона кабеля", указанием размеров охранной зоны, адреса (названия населенного пункта) и номера телефона (черным цветом) предприятия, эксплуатирующего кабельную линию связи. Знак устанавливается на столбе на высоте 1,7 метра над поверхностью земли. 21. По результатам работы по уточнению трассы кабельной линии связи или линии радиофикации составляется акт с участием представителя заказчика (застройщика), представителя предприятия, эксплуатирующего линию связи или линию радиофикации, и, как правило, представителя предприятия-подрядчика, ведущего

полное наименование должности	 ДОКУМЕНТ ПОДПИСАН ЭЛЕКТРОННОЙ ПОДПИСЬЮ Сертификат: 009F0BDC181A023B64597F1E2579BEFB50 Владелец: ФЕДЕРАЛЬНАЯ СЛУЖБА ГОСУДАРСТВЕННОЙ РЕГИСТРАЦИИ, КАДАСТРА И КАРТОГРАФИИ Действителен: с 02.08.2024 по 26.10.2025	инициалы, фамилия


Земельный участок			
вид объекта недвижимости			
Лист № 5 раздела 4.1	Всего листов раздела 4.1: 91	Всего разделов: 8	Всего листов выписки: 451
25.09.2025г. № КУВИ-001/2025-179992740			
Кадастровый номер:		78:15:0000000:1825	

работы в охранной зоне. В акте указывается какие и в каком количестве вырыты шурфы, количество установленных вешек и предупредительных знаков, стадия работ, когда должен присутствовать представитель предприятия, эксплуатирующего кабельную линию связи или линию радиофикации. После подписания акта ответственность за сохранность установленных вешек и предупредительных знаков несет заказчик (застройщик) или подрядчик. 22. Производители работ (мастера, бригадиры, машинисты землеройных, свабойных и других строительных механизмов и машин) до начала работ в охранных зонах линий связи и линий радиофикации должны быть ознакомлены с расположением сооружений связи и радиофикации, трасс подземных кабелей связи и линий радиофикации, их обозначением на местности и проинструктированы о порядке производства земляных работ ручным или механизированным способом, обеспечивающим сохранность сооружений связи. Кроме того, указанные лица должны быть предупреждены об опасности поражения электрическим током, о необходимости учитывать наличие на линиях связи и линиях радиофикации опасного для жизни людей напряжения и о возможности повреждения указанных линий связи и линий радиофикации. В нарядах на производство соответствующих работ в этих зонах указывается наличие в месте работ линий связи и линий радиофикации. Работы в охранных зонах линий связи и линий радиофикации должны выполняться под наблюдением прораба или мастера и только в присутствии представителя предприятия, эксплуатирующего линию связи или линию радиофикации. 23. Заказчики (застройщики), производящие работы в охранной зоне, не позднее чем за 3 суток (исключая выходные и праздничные дни) до начала работ сообщают телефонограммой предприятию, эксплуатирующему линию связи или линию радиофикации, о дне и часе начала производства работ, при выполнении которых необходимо присутствие его представителя. Руководитель предприятия, эксплуатирующего линию связи или линию радиофикации, обязан обеспечивать в согласованные с заказчиком (застройщиком) сроки своевременную явку своего представителя к месту работ для осуществления технического надзора за соблюдением мер по обеспечению сохранности указанных линий, а также сооружений связи и радиофикации. 24. В случае неявки на место работ представителя предприятия, эксплуатирующего линию связи или линию радиофикации, заказчик (застройщик) обязан в течение суток сообщить об этом телефонограммой руководителю данного предприятия. Производить земляные работы в охранной зоне кабельной линии связи до прибытия указанного представителя запрещается. Расходы, связанные с простоем механизмов и рабочих из-за неявки представителя предприятия, эксплуатирующего кабельную линию связи или линию радиофикации, возмещаются этим предприятием по обоюдной договоренности либо в судебном порядке. 25. В случае отсутствия письменного согласия на проведение работ в охранной зоне линии связи или линии радиофикации либо нарушения требований настоящих Правил представитель предприятия, эксплуатирующего линию связи или линию радиофикации, имеет право потребовать прекращения работ с составлением соответствующего акта. 26. В аварийных случаях, требующих безотлагательных ремонтно-восстановительных работ в охранных зонах линий связи и линий радиофикации, допускается производить такие работы без предварительного согласования с представителями предприятий, эксплуатирующих линии связи и линии радиофикации, или владельцами линий связи и линий

полное наименование должности	 ДОКУМЕНТ ПОДПИСАН ЭЛЕКТРОННОЙ ПОДПИСЬЮ Сертификат: 009F0BDC181A023B64597F1E2579BEFB50 Владелец: ФЕДЕРАЛЬНАЯ СЛУЖБА ГОСУДАРСТВЕННОЙ РЕГИСТРАЦИИ, КАДАСТРА И КАРТОГРАФИИ Действителен: с 02.08.2024 по 26.10.2025	инициалы, фамилия


Земельный участок			
вид объекта недвижимости			
Лист № 6 раздела 4.1	Всего листов раздела 4.1: 91	Всего разделов: 8	Всего листов выписки: 451
25.09.2025г. № КУВИ-001/2025-179992740			
Кадастровый номер:		78:15:0000000:1825	

радиофикации при условии выполнения следующих требований: а) одновременно с направлением рабочих на место аварии независимо от времени суток сообщается телефонограммой предприятиям, эксплуатирующим линии связи и линии радиофикации, о необходимости явки их представителей; б) на месте производства ремонтно-восстановительных работ обязано неотлучно находиться ответственное за эти работы лицо, которое должно провести инструктаж производителей работ (мастеров, бригадиров, машинистов землеройных, сваебойных и других строительных механизмов и машин); в) до прибытия к месту аварии представителя предприятия, эксплуатирующего линию связи или линию радиофикации, либо представителя владельца линии связи или линии радиофикации земляные работы в охранной зоне должны производиться ручным способом. При обнаружении подземного кабеля связи должна быть обеспечена его сохранность от повреждения; г) прибывший на место аварии представитель предприятия, эксплуатирующего линию связи или линию радиофикации, обязан указать место расположения линейных сооружений связи, определить меры по обеспечению их сохранности и присутствовать до полного окончания работ. 27. Производство работ в местах, где проектом предусмотрен перенос линий связи и линий радиофикации (на время работ или на постоянный срок), может быть начато только после переключения действующих линий связи и линий радиофикации. Работы по переключению действующих линий связи и линий радиофикации на вновь построенные линии осуществляются предприятием, эксплуатирующим эти линии, по смете расходов на переключение и с восполнением предприятию связи затрат, связанных с простоем телефонных каналов, не позднее чем через 5 суток после окончания работ по переносу указанных линий. 28. При необходимости устройства временных проездов для движения строительных механизмов, лесовозов и гусеничного транспорта непосредственно по трассам подземных кабельных линий связи и линий радиофикации по согласованию с представителями предприятий, эксплуатирующих эти линии, или представителями владельцев этих линий организация, осуществляющая строительные работы, производит защиту кабельных сооружений от механических повреждений (укладку деревянных настилов и бетонных плит, подсыпку щебня и гравия). При провозе под проводами воздушных линий связи и линий радиофикации негабаритных грузов для предупреждения обрыва проводов временно производится их подъем путем установки траверс или более высоких опор с обеспечением зазора между проводами и наиболее высокой точкой груза (механизма) не менее 200 миллиметров. Эти работы выполняются предприятием, эксплуатирующим линию связи или линию радиофикации, за счет средств, рабочей силы и материалов заказчика (застройщика), которые оплачиваются по соответствующей статье сметы расходов на производство работ. 29. Работы в охранной зоне линии связи или линии радиофикации должны выполняться с соблюдением действующих строительных норм, правил и государственных стандартов. 30. Раскопка грунта в пределах охранной зоны подземной кабельной линии связи или линии радиофикации допускается только с помощью лопат, без резких ударов. Пользоваться ударными инструментами (ломами, кирками, клиньями и пневматическими инструментами) запрещается. Земляные работы на трассе действующей подземной кабельной линии связи или линии радиофикации должны производиться в сроки, согласованные с предприятием, эксплуатирующим кабельную линию связи или линию радиофикации. При разрытии

			ДОКУМЕНТ ПОДПИСАН			
			ЭЛЕКТРОННОЙ ПОДПИСЬЮ			
			Сертификат: 009F0BDC181A023B64597F1E2579BEFB50			
ПОЛНОЕ НАИМЕНОВАНИЕ ДОЛЖНОСТИ			Владелец: ФЕДЕРАЛЬНАЯ СЛУЖБА ГОСУДАРСТВЕННОЙ		инициалы, фамилия	
			РЕГИСТРАЦИИ, КАДАСТРА И КАРТОГРАФИИ			
			Действителен: с 02.08.2024 по 26.10.2025			


Земельный участок			
вид объекта недвижимости			
Лист № 7 раздела 4.1	Всего листов раздела 4.1: 91	Всего разделов: 8	Всего листов выписки: 451
25.09.2025г. № КУВИ-001/2025-17992740			
Кадастровый номер:		78:15:0000000:1825	

траншей и котлованов на трассе подземной кабельной линии связи организация, осуществляющая строительные работы, производит защиту кабеля от повреждений в следующем порядке: а) кабель, положенный непосредственно в грунте, полностью откапывается ручным способом и заключается в сплошной деревянный короб, который при необходимости прочно подвешивается к балкам или бревнам, положенным поперек траншеи. Концы короба должны выходить за края траншеи не менее чем на 0,5 метра. Подвеска короба осуществляется с помощью хомутов из проволоки; б) кабель, проложенный в трубах (блоках), раскапывается ручным способом только до верхнего края трубы (блока). Затем прокладывается балка, необходимая для подвески указанного кабеля. После этого продолжается раскопка грунта до нижнего края трубы (блока), производится подвеска кабеля и затем дальнейшее разрытие грунта; в) при разработке траншеи или котлована ниже уровня залегания подземного кабеля связи или в непосредственной близости от него должны быть приняты меры к недопущению осадки и оползания грунта; г) защита кабеля связи или блоков телефонной канализации при оголении на большом протяжении должна быть предусмотрена на стадии разработки проекта производства работ. При отсутствии защиты оголенных кабелей телефонной связи заказчиком (застройщиком) должна быть организована их охрана. 31. Условия производства работ в пределах охранной зоны радиорелейных станций или подводных кабелей связи определяются по согласованию с предприятием, эксплуатирующим эти сооружения. 32. Отогревание мерзлого грунта в зоне расположения подземных кабелей связи должно производиться так, чтобы температура грунта не вызвала повреждения оболочки и изоляции жил кабеля связи. Разработка мерзлого грунта с применением ударных механизмов запрещается. 33. Засыпка траншей в местах пересечения подземных кабелей связи и телефонной канализации производится слоями грунта толщиной не более 0,1 метра, с тщательным уплотнением. В зимних условиях засыпка производится песком или талым грунтом. Траншея засыпается вместе с балками и коробами, в которых были уложены кабели связи, о чем составляется акт на скрытые работы. 34. При выполнении строительных работ запрещается заваливать землей или строительными материалами крышки люков телефонных колодцев (коробок), распределительные шкафы, предупредительные знаки, замерные столбики на трассах подземных кабельных линий связи, а также перемещать существующие сооружения связи и радиофикации без согласования с предприятием, эксплуатирующим эти сооружения. 35. В случае обнаружения при выполнении земляных работ кабельных линий связи, не обозначенных в технической документации, необходимо прекратить земляные работы, принять неотложные меры по предохранению обнаруженных подземных кабелей связи от повреждений и вызвать на место работ представителя предприятия, эксплуатирующего эти линии связи. 36. В случае повреждения кабельной линии связи или линии радиофикации организация, осуществляющая строительные работы, обязана немедленно сообщить о повреждении предприятию, эксплуатирующему линию связи или линию радиофикации, владельцам этих линий либо ближайшему предприятию связи, а также оказать помощь в быстрейшей ликвидации аварии, включая выделение рабочей силы и механизмов. Предприятие связи в этом случае обязано в кратчайший срок принять меры по определению владельца кабельной линии связи или линии радиофикации и передать ему информацию об аварии. Непринятие указанных в

полное наименование должности	 ДОКУМЕНТ ПОДПИСАН ЭЛЕКТРОННОЙ ПОДПИСЬЮ Сертификат: 009F0BDC181A023B64597F1E2579BEFB50 Владелец: ФЕДЕРАЛЬНАЯ СЛУЖБА ГОСУДАРСТВЕННОЙ РЕГИСТРАЦИИ, КАДАСТРА И КАРТОГРАФИИ Действителен: с 02.08.2024 по 26.10.2025	инициалы, фамилия


Земельный участок			
вид объекта недвижимости			
Лист № 8 раздела 4.1	Всего листов раздела 4.1: 91	Всего разделов: 8	Всего листов выписки: 451
25.09.2025г. № КУВИ-001/2025-17992740			
Кадастровый номер:		78:15:0000000:1825	

настоящем пункте мер является основанием для предъявления претензии владельцем поврежденной линии связи. 37. Условия производства работ по ремонту и восстановлению кабельных линий связи и линий радиофикации, требующие снятия дорожных покрытий и разрытия грунта, должны быть предварительно согласованы с соответствующими дорожными органами, а в пределах городов и других населенных пунктов - с органами местного самоуправления. Сообщение об условиях производства указанных работ должно быть направлено предприятию, в ведении которого находится кабельная линия связи или линия радиофикации, не позднее чем через 3 суток (исключая выходные и праздничные дни) со дня получения письменного извещения о необходимости производства работ. Если при повреждении кабельной линии связи отсутствует возможность организации обходной линии связи, работы по снятию дорожных покрытий и разрытие грунта производятся без предварительного согласования, но с обязательным вызовом на место производства работ представителя дорожного органа или органа местного самоуправления. При этом производящее эти работы предприятие, эксплуатирующее линию связи или линию радиофикации, устраивает объезд места аварии с установкой необходимых предупредительных знаков для транспорта и пешеходов, а затем восстанавливает дорожное покрытие. IV. Права и обязанности юридических и физических лиц, ведущих хозяйственную деятельность в охранных зонах линий и сооружений связи и линий и сооружений радиофикации 38. Земельная площадь охранных зон на трассах линий связи и линий радиофикации используется юридическими и физическими лицами в соответствии с земельным законодательством Российской Федерации с учетом ограничений, установленных настоящими Правилами и обеспечивающих сохранность линий связи и линий радиофикации. 39. Юридические и физические лица, ведущие хозяйственную деятельность на земельных участках, по которым проходят линии связи и линии радиофикации, обязаны: а) принимать все зависящие от них меры, способствующие обеспечению сохранности этих линий; б) обеспечивать техническому персоналу беспрепятственный доступ к этим линиям для ведения работ на них (при предъявлении документа о соответствующих полномочиях). 40. Техническому персоналу предприятий, эксплуатирующих линии связи и линии радиофикации, предоставляется право беспрепятственного прохода, а при проведении ремонтно-восстановительных работ - также право беспрепятственного проезда в охранные зоны независимо от формы собственности на землю. Если линии связи и линии радиофикации проходят по территориям запретных (пограничных) полос и специальных объектов, а также по землям собственников (землевладельцев, землепользователей, арендаторов), то они должны выдавать техническому персоналу пропуска (разрешения) для проведения осмотров и работ в любое время суток без взимания платы за право прохода (проезда). 41. Предприятиям, в ведении которых находятся линии связи и линии радиофикации, в охранных зонах разрешается: а) устройство за свой счет дорог, подъездов, мостов и других сооружений, необходимых для эксплуатационного обслуживания линий связи и линий радиофикации на условиях, согласованных с собственниками земли (землевладельцами, землепользователями, арендаторами), которые не вправе отказать этим предприятиям в обеспечении условий для эксплуатационного обслуживания сооружений связи; б) разрытие ям, траншей и котлованов для ремонта линий

полное наименование должности	 ДОКУМЕНТ ПОДПИСАН ЭЛЕКТРОННОЙ ПОДПИСЬЮ Сертификат: 009F0BDC181A023B64597F1E2579BEFB50 Владелец: ФЕДЕРАЛЬНАЯ СЛУЖБА ГОСУДАРСТВЕННОЙ РЕГИСТРАЦИИ, КАДАСТРА И КАРТОГРАФИИ Действителен: с 02.08.2024 по 26.10.2025	инициалы, фамилия

Земельный участок			
вид объекта недвижимости			
Лист № 9 раздела 4.1	Всего листов раздела 4.1: 91	Всего разделов: 8	Всего листов выписки: 451
25.09.2025г. № КУВИ-001/2025-179992740			
Кадастровый номер:		78:15:0000000:1825	

связи и линий радиофикации с последующей их засыпкой; в) вырубка отдельных деревьев при авариях на линиях связи и линиях радиофикации, проходящих через лесные массивы, в местах, прилегающих к трассам этих линий, с последующей выдачей в установленном порядке лесорубочных билетов (ордеров) и очисткой мест рубки от порубочных остатков. 42. Работы по прокладке, докладке и ремонту кабельных линий связи и линий радиофикации, проходящих по сельскохозяйственным угодьям, садовым и дачным участкам, должны производиться, как правило, в период, когда эти угодья не заняты полевыми культурами, а работы по ликвидации аварий и эксплуатационному обслуживанию линий связи и линий радиофикации - в любой период. После выполнения ремонтных работ предприятия, в ведении которых находятся линии связи и линии радиофикации, должны привести сельскохозяйственные угодья в состояние, пригодное для сельскохозяйственного производства, а также возместить собственникам земли (землепользователям, землевладельцам, арендаторам) убытки, причиненные при производстве работ, в соответствии с действующим законодательством. В случае аварии убытки должны возмещаться в соответствии с Гражданским кодексом Российской Федерации. 43. Порядок эксплуатации линий связи и линий радиофикации в местах пересечения ими шоссейных и железных дорог, трубопроводов, судоходных и сплавных рек, озер, водохранилищ, каналов (арыков), территорий промышленных предприятий, подходов к аэродромам, сельскохозяйственных угодий и частных владений должен согласовываться предприятиями, в ведении которых находятся линии связи и линии радиофикации, с транспортными, промышленными и другими заинтересованными предприятиями, а также собственниками земли (землевладельцами, землепользователями, арендаторами). 44. В случае если по территориям строительных площадок проходят линии связи и линии радиофикации, в проектах и сметах строительства объектов по согласованию с предприятиями, в ведении которых находятся эти линии, должны предусматриваться необходимые мероприятия по обеспечению сохранности указанных линий или их перенос до окончания работ. 45. Юридические и физические лица, проводящие вне охранных зон линий связи и линий радиофикации какие-либо работы, которые могут вызвать механическое повреждение этих линий или оказать на них электрическое воздействие, обязаны извещать предприятия, в ведении которых находятся линии связи и линии радиофикации, о времени и месте производства работ и порядке наблюдения за их проведением, при этом они несут транспортные расходы по проезду в оба конца представителей указанных предприятий, если расстояние от места нахождения этих предприятий до места проведения работ составляет 5 и более километров. Юридическим и физическим лицам рекомендуется заключать с предприятиями, в ведении которых находятся линии связи и линии радиофикации, договор о техническом надзоре за сохранностью указанных линий и сооружений связи и радиофикации, который оплачивается по соответствующей статье сметы расходов на производство работ. 46. Юридические и физические лица, производящие земляные работы, при обнаружении подземных кабельных линий связи, не обозначенных в технической документации, обязаны немедленно прекратить эти работы, принять меры к обеспечению сохранности подземного кабеля связи и сообщить об этом ближайшему предприятию связи или в отдел архитектуры при соответствующем органе исполнительной власти. Предприятие связи или отдел архитектуры при органе


полное наименование должности	 ДОКУМЕНТ ПОДПИСАН ЭЛЕКТРОННОЙ ПОДПИСЬЮ Сертификат: 009F0BDC181A023B64597F1E2579BEFB50 Владелец: ФЕДЕРАЛЬНАЯ СЛУЖБА ГОСУДАРСТВЕННОЙ РЕГИСТРАЦИИ, КАДАСТРА И КАРТОГРАФИИ Действителен: с 02.08.2024 по 26.10.2025	инициалы, фамилия

Земельный участок			
вид объекта недвижимости			
Лист № 10 раздела 4.1	Всего листов раздела 4.1: 91	Всего разделов: 8	Всего листов выписки: 451
25.09.2025г. № КУВИ-001/2025-179992740			
Кадастровый номер:		78:15:0000000:1825	


исполнительной власти в 3-дневный срок обязаны установить предприятие, эксплуатирующее подземную кабельную линию связи, или ее владельца и сообщить о нем юридическому или физическому лицу, производящему земляные работы на трассе линии связи. Расходы, связанные с простоем механизмов и рабочих из-за необходимости установления владельца подземной кабельной линии связи, возмещаются указанным владельцем (в случае прокладки кабельной линии связи без проектной документации), либо предприятием, подготовившем техническую документацию на производство работ по обоюдной договоренности, либо в судебном порядке. 47. В случае подъема подводного кабеля связи якорем или рыболовной снастью капитаны судов (командиры кораблей) обязаны принять все меры к освобождению кабеля связи без причинения ему повреждения, не считаясь с потерей якоря или рыболовной снасти, и немедленно сообщить об этом по радио в ближайший порт с указанием координат места и времени подъема кабеля связи. Порт, принявший донесение о случайном подъеме подводного кабеля связи, сообщает об этом предприятию, эксплуатирующему этот кабель, или ближайшему предприятию связи, которое обязано в течение 6 часов установить владельца подводной кабельной линии связи и сообщить ему о происшествии. 48. В пределах охранных зон без письменного согласия и присутствия представителей предприятий, эксплуатирующих линии связи и линии радиофикации, юридическим и физическим лицам запрещается: а) осуществлять всякого рода строительные, монтажные и взрывные работы, планировку грунта землеройными механизмами (за исключением зон песчаных барханов) и земляные работы (за исключением вспашки на глубину не более 0,3 метра); б) производить геолого-съемочные, поисковые, геодезические и другие изыскательские работы, которые связаны с бурением скважин, шурфованием, взятием проб грунта, осуществлением взрывных работ; в) производить посадку деревьев, располагать полевые станы, содержать скот, складировать материалы, корма и удобрения, жечь костры, устраивать стрельбища; г) устраивать проезды и стоянки автотранспорта, тракторов и механизмов, провозить негабаритные грузы под проводами воздушных линий связи и линий радиофикации, строить каналы (арыки), устраивать заграждения и другие препятствия; д) устраивать причалы для стоянки судов, барж и плавучих кранов, производить погрузочно-разгрузочные, подводно-технические, дноуглубительные и землечерпательные работы, выделять рыбопромысловые участки, производить добычу рыбы, других водных животных, а также водных растений придонными орудиями лова, устраивать водопой, производить колку и заготовку льда. Судам и другим плавучим средствам запрещается бросать якоря, проходить с отданными якорями, цепями, лотами, волокушами и тралами; е) производить строительство и реконструкцию линий электропередач, радиостанций и других объектов, излучающих электромагнитную энергию и оказывающих опасное воздействие на линии связи и линии радиофикации; ж) производить защиту подземных коммуникаций от коррозии без учета проходящих подземных кабельных линий связи. 49. Юридическим и физическим лицам запрещается производить всякого рода действия, которые могут нарушить нормальную работу линий связи и линий радиофикации, в частности: а) производить снос и реконструкцию зданий и мостов, осуществлять переустройство коллекторов, туннелей метрополитена и железных дорог, где проложены кабели связи, установлены столбы воздушных линий

полное наименование должности	 ДОКУМЕНТ ПОДПИСАН ЭЛЕКТРОННОЙ ПОДПИСЬЮ Сертификат: 009F0BDC181A023B64597F1E2579BEFB50 Владелец: ФЕДЕРАЛЬНАЯ СЛУЖБА ГОСУДАРСТВЕННОЙ РЕГИСТРАЦИИ, КАДАСТРА И КАРТОГРАФИИ Действителен: с 02.08.2024 по 26.10.2025	инициалы, фамилия

Земельный участок			
вид объекта недвижимости			
Лист № 11 раздела 4.1	Всего листов раздела 4.1: 91	Всего разделов: 8	Всего листов выписки: 451
25.09.2025г. № КУВИ-001/2025-179992740			
Кадастровый номер:		78:15:0000000:1825	
		<p>связи и линий радиофикации, размещены технические сооружения радиорелейных станций, кабельные ящики и распределительные коробки, без предварительного выноса заказчиками (застройщиками) линий и сооружений связи, линий и сооружений радиофикации по согласованию с предприятиями, в ведении которых находятся эти линии и сооружения; б) производить засыпку трасс подземных кабельных линий связи, устраивать на этих трассах временные склады, стоки химически активных веществ и свалки промышленных, бытовых и прочих отходов, ломать замерные, сигнальные, предупредительные знаки и телефонные колодцы; в) открывать двери и люки необслуживаемых усилительных и регенерационных пунктов (наземных и подземных) и радиорелейных станций, кабельных колодцев телефонной канализации, распределительных шкафов и кабельных ящиков, а также подключаться к линиям связи (за исключением лиц, обслуживающих эти линии); г) огораживать трассы линий связи, препятствуя свободному доступу к ним технического персонала; д) самовольно подключаться к абонентской телефонной линии и линии радиофикации в целях пользования услугами связи; е) совершать иные действия, которые могут причинить повреждения сооружениям связи и радиофикации (повреждать опоры и арматуру воздушных линий связи, обрывать провода, набрасывать на них посторонние предметы и другое). V. Ответственность за повреждения линий и сооружений связи, линий и сооружений радиофикации 50. Юридические и физические лица, не выполняющие требования настоящих Правил, а также нарушающие работу линий и сооружения связи, линий и сооружений радиофикации привлекаются к ответственности в соответствии с законодательством Российской Федерации. 51. В случае нарушения юридическими и физическими лицами настоящих Правил, повлекшего повреждение линий и сооружений связи, линий и сооружений радиофикации, представитель предприятия, в ведении которого находится поврежденная линия связи или линия радиофикации, проводит служебное расследование и составляет в присутствии представителя предприятия или физического лица, по вине которого произошло повреждение, акт о причинах происшествия. В акте указываются название предприятия, должность и фамилия виновного или фамилия и место жительства физического лица (виновника повреждения), характер, место и время происшествия. 52. Материальный ущерб, причиненный предприятию, в ведении которого находится линия связи или линия радиофикации, в результате обрыва или повреждения линии связи или линии радиофикации, исчисляется по фактическим расходам на их восстановление и с учетом потери тарифных доходов, не полученных этим предприятием за период прекращения действия связи. 53. Материальный ущерб подлежит возмещению виновным лицом в добровольном порядке, а при наличии разногласий - в судебном порядке. Материальный ущерб взыскивается в соответствии с действующим законодательством независимо от привлечения лица, виновного в нарушении настоящих Правил. ; Реестровый номер границы: 78:15-6.569; Вид объекта реестра границ: Зона с особыми условиями использования территории; Вид зоны по документу: Охранная зона распределительной столбовой линии, расположенной по адресу: Санкт-Петербург, пр. Стачек, д.226А - пр. Стачек, д.111, корп.2, протяжённостью 0,3 км в составе линии ТП-113 линейно-кабельной линии связи ОУС-28; Тип зоны: Охранная зона линий и сооружений связи и линий и сооружений радиофикации</p>	

полное наименование должности		ДОКУМЕНТ ПОДПИСАН ЭЛЕКТРОННОЙ ПОДПИСЬЮ	
	Сертификат: 009F0BDC181A023B64597F1E2579BEFB50		
	Владелец: ФЕДЕРАЛЬНАЯ СЛУЖБА ГОСУДАРСТВЕННОЙ РЕГИСТРАЦИИ, КАДАСТРА И КАРТОГРАФИИ Действителен: с 02.08.2024 по 26.10.2025		инициалы, фамилия

Земельный участок			
вид объекта недвижимости			
Лист № 12 раздела 4.1	Всего листов раздела 4.1: 91	Всего разделов: 8	Всего листов выписки: 451
25.09.2025г. № КУВИ-001/2025-179992740			
Кадастровый номер:		78:15:0000000:1825	
78:15:0000000:1825/2	550	<p>вид ограничения (обременения): ограничения прав на земельный участок, предусмотренные статьей 56 Земельного кодекса Российской Федерации; Срок действия: не установлен; реквизиты документа-основания: свидетельство о государственной регистрации права от 19.01.2004 № 78-01-316/2003-115.1 выдан: Государственное учреждение юстиции "Городское бюро регистрации прав на недвижимость"; описание местоположения границ от 19.08.2020 № б/н выдан: ООО "КадастрГеоТехПроект" (кадастровый инженер Тульников С.Г.); Содержание ограничения (обременения): Постановление Правительства РФ от 24 февраля 2009 г. №160 "О порядке установления охранных зон объектов электросетевого хозяйства и особых условий использования земельных участков, расположенных в границах таких зон ". В охранных зонах запрещается осуществлять любые действия, которые могут нарушить безопасную работу объектов электросетевого хозяйства, в том числе привести их к повреждению или уничтожению, и (или) повлечь причинение вреда жизни, здоровью граждан и имуществу физических и юридических лиц, а также повлечь нанесение экологического ущерба и возникновение пожаров, в том числе: а) набрасывать на провода и опоры воздушных линий электропередачи посторонние предметы, а также подниматься на опоры воздушных линий электропередачи; б) размещать любые объекты и предметы (материалы) в пределах созданных в соответствии с требованиями нормативно - технических документов проходов и подъездов для доступа к объектам электросетевого хозяйства, а также проводить любые работы и возводить сооружения, которые могут препятствовать доступу к объектам электросетевого хозяйства, без создания необходимых для такого доступа проходов и проездов; в) находится в пределах огражденной территории и помещениях распределительных устройств и подстанций, открывать двери и люки распределительных устройств и подстанций, производить переключения и подключения в электрических сетях (указанное требование не распространяется на работников, занятых выполнением разрешенных в установленном порядке работ), разводить огонь в пределах охранных зон вводных и распределительных устройств, подстанций, воздушных линий электропередачи, а также в охранных зонах кабельных линий электропередачи; г) размещать свалки; д) производить работы ударными механизмами, сбрасывать тяжести массой свыше 5 тонн, производить сброс и слив едких и коррозионных веществ и горючесмазочных материалов (в охранных зонах подземных кабельных линий электропередачи).; Реестровый номер границы: 78:15-6.513; Вид объекта реестра границы: Зона с особыми условиями использования территории; Вид зоны по документу: Охранная зона объекта электросетевого хозяйства трансформаторная подстанция №6766; Тип зоны: Охранная зона инженерных коммуникаций</p>	
78:15:0000000:1825/3	2	<p>вид ограничения (обременения): ограничения прав на земельный участок, предусмотренные статьей 56 Земельного кодекса Российской Федерации; Срок действия: не установлен; реквизиты документа-основания: приказ Управления федеральной службы государственной регистрации, кадастра и картографии по Санкт-Петербургу от 30.07.2021 № П/00117 выдан: Управление Федеральной службы государственной регистрации, кадастра и картографии по Санкт-Петербургу; Содержание ограничения (обременения): В пределах границ охранных зон пунктов запрещается использование земельных участков для осуществления видов деятельности, приводящих к повреждению или уничтожению наружных опознавательных знаков пунктов,</p>	

полное наименование должности		 ДОКУМЕНТ ПОДПИСАН ЭЛЕКТРОННОЙ ПОДПИСЬЮ Сертификат: 009F0BDC181A023B64597F1E2579BEFB50 Владелец: ФЕДЕРАЛЬНАЯ СЛУЖБА ГОСУДАРСТВЕННОЙ РЕГИСТРАЦИИ, КАДАСТРА И КАРТОГРАФИИ Действителен: с 02.08.2024 по 26.10.2025	инициалы, фамилия

Земельный участок			
вид объекта недвижимости			
Лист № 13 раздела 4.1	Всего листов раздела 4.1: 91	Всего разделов: 8	Всего листов выписки: 451
25.09.2025г. № КУВИ-001/2025-179992740			
Кадастровый номер:		78:15:0000000:1825	
		<p>нарушению неизменности местоположения их центров, уничтожению, перемещению, засыпке или повреждению составных частей пунктов. Также на земельных участках в границах охранных зон пунктов запрещается проведение работ, размещение объектов и предметов, которые могут препятствовать доступу к пунктам. В границах охранной зоны пунктов территории, в отношении которых устанавливаются различные ограничения использования земельных участков, не выделяются. Указанные в настоящем пункте ограничения использования земельных участков в охранных зонах пунктов устанавливаются для охранных зон всех пунктов и не зависят от характеристик пунктов и их территориального расположения. Отдельные ограничения использования земельных участков при установлении охранных зон пунктов в зависимости от характеристик пунктов или их территориального расположения не устанавливаются; Реестровый номер границы: 78:15-6.598; Вид объекта реестра границ: Зона с особыми условиями использования территории; Вид зоны по документу: Охранная зона пункта государственной нивелирной сети Рп 15425; Тип зоны: Охранная зона геодезического пункта</p>	
78:15:0000000:1825/4	2	<p>вид ограничения (обременения): ограничения прав на земельный участок, предусмотренные статьей 56 Земельного кодекса Российской Федерации; Срок действия: не установлен; реквизиты документа-основания: приказ Управления федеральной службы государственной регистрации, кадастра и картографии по Санкт-Петербургу от 30.07.2021 № П/00117 выдан: Управление Федеральной службы государственной регистрации, кадастра и картографии по Санкт-Петербургу; Содержание ограничения (обременения): В пределах границ охранных зон пунктов запрещается использование земельных участков для осуществления видов деятельности, приводящих к повреждению или уничтожению наружных опознавательных знаков пунктов, нарушению неизменности местоположения их центров, уничтожению, перемещению, засыпке или повреждению составных частей пунктов. Также на земельных участках в границах охранных зон пунктов запрещается проведение работ, размещение объектов и предметов, которые могут препятствовать доступу к пунктам. В границах охранной зоны пунктов территории, в отношении которых устанавливаются различные ограничения использования земельных участков, не выделяются. Указанные в настоящем пункте ограничения использования земельных участков в охранных зонах пунктов устанавливаются для охранных зон всех пунктов и не зависят от характеристик пунктов и их территориального расположения. Отдельные ограничения использования земельных участков при установлении охранных зон пунктов в зависимости от характеристик пунктов или их территориального расположения не устанавливаются; Реестровый номер границы: 78:15-6.595; Вид объекта реестра границ: Зона с особыми условиями использования территории; Вид зоны по документу: Охранная зона пункта государственной нивелирной сети Рп 16062; Тип зоны: Охранная зона геодезического пункта</p>	
78:15:0000000:1825/5	2521	<p>вид ограничения (обременения): ограничения прав на земельный участок, предусмотренные статьей 56 Земельного кодекса Российской Федерации; Срок действия: не установлен; реквизиты документа-основания: постановление Правительства РФ "Об утверждении Правил охраны линий и сооружений связи Российской Федерации" от 09.06.1995 № 578 выдан: Правительство РФ; Содержание ограничения (обременения): Содержание ограничений изложено в Постановлении Правительства РФ "Об утверждении</p>	



ДОКУМЕНТ ПОДПИСАН
ЭЛЕКТРОННОЙ ПОДПИСЬЮ

Сертификат: 009F0BDC181A023B64597F1E2579BEFB50


Владелец: ФЕДЕРАЛЬНАЯ СЛУЖБА ГОСУДАРСТВЕННОЙ
РЕГИСТРАЦИИ, КАДАСТРА И КАРТОГРАФИИ
Действителен: с 02.08.2024 по 26.10.2025

полное наименование должности

инициалы, фамилия


Земельный участок			
вид объекта недвижимости			
Лист № 14 раздела 4.1	Всего листов раздела 4.1: 91	Всего разделов: 8	Всего листов выписки: 451
25.09.2025г. № КУВИ-001/2025-179992740			
Кадастровый номер:		78:15:0000000:1825	

Правил охраны линий и сооружений связи Российской Федерации" № 578 от 09.06.1995г. I. Общие положения 1. Правила охраны линий и сооружений связи Российской Федерации вводятся для обеспечения сохранности действующих кабельных, радиорелейных и воздушных линий связи и линий радиофикации, а также сооружений связи, повреждение которых нарушает нормальную работу взаимоувязанной сети связи Российской Федерации, наносит ущерб интересам граждан, производственной деятельности хозяйствующих субъектов, обороноспособности и безопасности Российской Федерации. 2. Настоящие Правила являются обязательными для всех физических и юридических лиц независимо от их местонахождения, ведомственной принадлежности и форм собственности. 3. Предприятия, учреждения и организации (далее именуются - предприятия), владельцы ведомственных и иных сетей связи, входящих во взаимоувязанную сеть связи Российской Федерации, на основании настоящих Правил, норм и правил технической эксплуатации, действующих на сетях связи общего пользования, разрабатывают порядок эксплуатации, охраны, ремонта линий и сооружений связи на своих сетях. II. Охранные зоны линий и сооружений связи и линий и сооружений радиофикации 4. На трассах кабельных и воздушных линий связи и линий радиофикации: а) устанавливаются охранные зоны с особыми условиями использования: для подземных кабельных и для воздушных линий связи и линий радиофикации, расположенных вне населенных пунктов на безлесных участках, - в виде участков земли вдоль этих линий, определяемых параллельными прямыми, отстоящими от трассы подземного кабеля связи или от крайних проводов воздушных линий связи и линий радиофикации не менее чем на 2 метра с каждой стороны; для морских кабельных линий связи и для кабелей связи при переходах через судоходные и сплавные реки, озера, водохранилища и каналы (арыки) - в виде участков водного пространства по всей глубине от водной поверхности до дна, определяемых параллельными плоскостями, отстоящими от трассы морского кабеля на 0,25 морской мили с каждой стороны или от трассы кабеля при переходах через реки, озера, водохранилища и каналы (арыки) на 100 метров с каждой стороны; для наземных и подземных необслуживаемых усилительных и регенерационных пунктов на кабельных линиях связи - в виде участков земли, определяемых замкнутой линией, отстоящей от центра установки усилительных и регенерационных пунктов или от границы их обвалования не менее чем на 3 метра и от контуров заземления не менее чем на 2 метра; б) создаются просеки в лесных массивах и зеленых насаждениях: при высоте насаждений менее 4 метров - шириной не менее расстояния между крайними проводами воздушных линий связи и линий радиофикации плюс 4 метра (по 2 метра с каждой стороны от крайних проводов до ветвей деревьев); при высоте насаждений более 4 метров - шириной не менее расстояния между крайними проводами воздушных линий связи и линий радиофикации плюс 6 метров (по 3 метра с каждой стороны от крайних проводов до ветвей деревьев); вдоль трассы кабеля связи - шириной не менее 6 метров (по 3 метра с каждой стороны от кабеля связи); в) все работы в охранных зонах линий и сооружений связи, линий и сооружений радиофикации выполняются с соблюдением действующих нормативных документов по правилам производства и приемки работ. 5. На трассах радиорелейных линий связи в целях предупреждения экранирующего действия распространению радиоволн эксплуатирующие предприятия определяют участки земли, на которых запрещается

		ДОКУМЕНТ ПОДПИСАН ЭЛЕКТРОННОЙ ПОДПИСЬЮ	
Сертификат: 009F0BDC181A023B64597F1E2579BEFB50			
Владелец: ФЕДЕРАЛЬНАЯ СЛУЖБА ГОСУДАРСТВЕННОЙ РЕГИСТРАЦИИ, КАДАСТРА И КАРТОГРАФИИ			
Действителен: с 02.08.2024 по 26.10.2025			
полное наименование должности		инициалы, фамилия	


Земельный участок			
вид объекта недвижимости			
Лист № 15 раздела 4.1	Всего листов раздела 4.1: 91	Всего разделов: 8	Всего листов выписки: 451
25.09.2025г. № КУВИ-001/2025-179992740			
Кадастровый номер:		78:15:0000000:1825	

возведение зданий и сооружений, а также посадка деревьев. Расположение и границы этих участков предусматриваются в проектах строительства радиорелейных линий связи и согласовываются с органами местного самоуправления. 6. Трассы линий связи должны периодически расчищаться от кустарников и деревьев, содержаться в безопасном в пожарном отношении состоянии, должна поддерживаться установленная ширина просек. Деревья, создающие угрозу проводам линий связи и опорам линий связи, должны быть вырублены с оформлением в установленном порядке лесорубочных билетов (ордеров). Просеки для кабельных и воздушных линий связи и линий радиофикации, проходящие по лесным массивам и зеленым насаждениям, должны содержаться в безопасном в пожарном отношении состоянии силами предприятий, в ведении которых находятся линии связи и линии радиофикации. 7. В случае если трассы действующих кабельных и воздушных линий связи и линий радиофикации проходят по территориям заповедников, лесов первой группы и другим особо охраняемым территориям, допускается создание просек только при отсутствии снижения функционального значения особо охраняемых участков (места кормежки редких и исчезающих видов животных, нерестилища ценных пород рыб и т.д.). 8. В парках, садах, заповедниках, зеленых зонах вокруг городов и населенных пунктов, ценных лесных массивах, ползащитных лесонасаждениях, защитных лесных полосах вдоль автомобильных и железных дорог, запретных лесных полосах вдоль рек и каналов, вокруг озер и других водоемов прокладка просек должна производиться таким образом, чтобы состоянию насаждений наносился наименьший ущерб и предотвращалась утрата ими защитных свойств. На просеках не должны вырубаться кустарник и молодняк (кроме просек для кабельных линий связи), корчеваться пни на рыхлых почвах, крутых (свыше 15 градусов) склонах и в местах, подверженных размыву. 9. На трассах кабельных линий связи вне городской черты устанавливаются информационные знаки, являющиеся ориентирами. Количество, тип и места установки информационных знаков определяются владельцами или предприятиями, эксплуатирующими линии связи, по существующим нормативам и правилам либо нормативам и правилам, установленным для сетей связи общего пользования Российской Федерации. 10. В городах и других населенных пунктах прохождение трасс подземных кабельных линий связи определяется по табличкам на зданиях, опорах воздушных линий связи, линий электропередач, ограждениях, а также по технической документации. Границы охранных зон на трассах подземных кабельных линий связи определяются владельцами или предприятиями, эксплуатирующими эти линии. 11. В местах установки необслуживаемых усилительных и регенерационных пунктов на линиях связи, оборудование которых размещается в унифицированных контейнерах непосредственно в грунте без надстроек, должны устанавливаться опознавательные знаки как для зимнего времени года (снежные заносы), так и для летнего. 12. Границы охранных зон на трассах морских кабельных линий связи и на трассах кабелей связи при переходах через судоходные и сплавные реки, озера, водохранилища и каналы (арыки) обозначаются в местах выведения кабелей на берег сигнальными знаками. Запрещающие знаки судоходной обстановки и навигационные огни устанавливаются в соответствии с действующими требованиями и государственными стандартами. Трассы морских кабельных линий связи указываются в "Извещениях мореплавателям" и наносятся на морские карты. 13. Минимально

полное наименование должности	 ДОКУМЕНТ ПОДПИСАН ЭЛЕКТРОННОЙ ПОДПИСЬЮ Сертификат: 009F0BDC181A023B64597F1E2579BEFB50 Владелец: ФЕДЕРАЛЬНАЯ СЛУЖБА ГОСУДАРСТВЕННОЙ РЕГИСТРАЦИИ, КАДАСТРА И КАРТОГРАФИИ Действителен: с 02.08.2024 по 26.10.2025	инициалы, фамилия

Земельный участок			
вид объекта недвижимости			
Лист № 16 раздела 4.1	Всего листов раздела 4.1: 91	Всего разделов: 8	Всего листов выписки: 451
25.09.2025г. № КУВИ-001/2025-179992740			
Кадастровый номер:		78:15:0000000:1825	

допустимые расстояния (разрывы) между сооружениями связи и радиофикации и другими сооружениями определяются правилами возведения соответствующих сооружений и не должны допускать механического и электрического воздействия на сооружения связи. 14. Охранные зоны на трассах кабельных и воздушных линий связи и линий радиофикации в полосе отвода автомобильных и железных дорог могут использоваться предприятиями автомобильного и железнодорожного транспорта для их нужд без согласования с предприятиями, в ведении которых находятся эти линии связи, если это не связано с механическим и электрическим воздействием на сооружения линий связи, при условии обязательного обеспечения сохранности линий связи и линий радиофикации. 15. Порядок использования земельных участков, расположенных в охранных зонах сооружений связи и радиофикации, регулируется земельным законодательством Российской Федерации. 16. При предоставлении земель, расположенных в охранных зонах сооружений связи и радиофикации, под сельскохозяйственные угодья, огородные и садовые участки и в других сельскохозяйственных целях органами местного самоуправления при наличии согласия предприятий, в ведении которых находятся сооружения связи и радиофикации, в выдаваемых документах о правах на земельные участки в обязательном порядке делается отметка о наличии на участках зон с особыми условиями использования. Предприятие, эксплуатирующее сооружения связи и радиофикации, письменно информирует собственника земли (землевладельца, землепользователя, арендатора) о настоящих Правилах и определяет компенсационные мероприятия по возмещению ущерба в соответствии с законодательством Российской Федерации. 17. При реконструкции (модернизации) автомобильных и железных дорог и других сооружений промышленного и непромышленного назначения настоящие Правила распространяются и на ранее построенные сооружения связи и радиофикации, попадающие в зону отчуждения этих объектов. Переустройство и перенос сооружений связи и радиофикации, связанные с новым строительством, расширением или реконструкцией (модернизацией) населенных пунктов и отдельных зданий, переустройством дорог и мостов, освоением новых земель, переустройством систем мелиорации, производятся заказчиком (застройщиком) в соответствии с государственными стандартами и техническими условиями, устанавливаемыми владельцами сетей и средств связи. III. Особенности производства работ в пределах охранных зон линий связи и линий радиофикации 18. На производство всех видов работ, связанных с вскрытием грунта в охранный зоне линии связи или линии радиофикации (за исключением вспашки на глубину не более 0,3 метра) на принадлежащем юридическому или физическому лицу земельном участке, заказчиком (застройщиком) должно быть получено письменное согласие от предприятия, в ведении которого находится эта линия связи или линия радиофикации. Письменное согласие должно быть получено также на строительные, ремонтные и другие работы, которые выполняются в этих зонах без проекта и при производстве которых могут быть повреждены линии связи и линии радиофикации (рытье ям, устройство временных съездов с дорог, провоз под проводами грузов, габариты которых равны или превышают высоту подвески опор и т.д.). Для выявления места расположения подземных сооружений связи в зоне производства указанных работ должно быть получено письменное разрешение в специально уполномоченных на то органах контроля и надзора. 19. Заказчик (застройщик),

полное наименование должности	 ДОКУМЕНТ ПОДПИСАН ЭЛЕКТРОННОЙ ПОДПИСЬЮ Сертификат: 009F0BDC181A023B64597F1E2579BEFB50 Владелец: ФЕДЕРАЛЬНАЯ СЛУЖБА ГОСУДАРСТВЕННОЙ РЕГИСТРАЦИИ, КАДАСТРА И КАРТОГРАФИИ Действителен: с 02.08.2024 по 26.10.2025	инициалы, фамилия

Земельный участок			
вид объекта недвижимости			
Лист № 17 раздела 4.1	Всего листов раздела 4.1: 91	Всего разделов: 8	Всего листов выписки: 451
25.09.2025г. № КУВИ-001/2025-179992740			
Кадастровый номер:		78:15:0000000:1825	

производящий работы в охранной зоне кабельной линии связи, не позднее чем за 3 суток (исключая выходные и праздничные дни) до начала работ обязан вызвать представителя предприятия, в ведении которого находится эта линия, для установления по технической документации и методом шурфования точного местоположения подземных кабелей связи и других сооружений кабельной линии (подземных усилительных и регенерационных пунктов, телефонной канализации со смотровыми устройствами, контуров заземления) и определения глубины их залегания. 20. Место расположения подземных сооружений связи уточняется по всей длине действующего подземного кабеля связи в зоне производства работ предприятием, эксплуатирующим линию связи или линию радиофикации, и обозначается вешками высотой 1,5-2 метра, которые устанавливаются на прямых участках трассы через 10-15 метров, у всех точек отклонений от прямолинейной оси трассы более чем на 0,5 метра, на всех поворотах трассы, а также на границах разрытия грунта, где работы должны выполняться ручным способом. Работы по установке предупредительного знака, вешек и отрытию шурфов выполняются силами и средствами заказчика (застройщика) в присутствии представителя предприятия, эксплуатирующего кабельную линию связи, либо силами этого предприятия за счет средств заказчика (застройщика). До обозначения трассы вешками и прибытия представителя предприятия, эксплуатирующего кабельную линию связи, проведение земляных работ не допускается. Помимо вешек может устанавливаться предупредительный знак, который представляет собой окрашенный в светлый тон металлический прямоугольник размером 400 x 300 миллиметров с изображением молнии красного цвета, надписью "Копать запрещается, охранная зона кабеля", указанием размеров охранной зоны, адреса (названия населенного пункта) и номера телефона (черным цветом) предприятия, эксплуатирующего кабельную линию связи. Знак устанавливается на столбе на высоте 1,7 метра над поверхностью земли. 21. По результатам работы по уточнению трассы кабельной линии связи или линии радиофикации составляется акт с участием представителя заказчика (застройщика), представителя предприятия, эксплуатирующего линию связи или линию радиофикации, и, как правило, представителя предприятия-подрядчика, ведущего работы в охранной зоне. В акте указывается какие и в каком количестве вырыты шурфы, количество установленных вешек и предупредительных знаков, стадия работ, когда должен присутствовать представитель предприятия, эксплуатирующего кабельную линию связи или линию радиофикации. После подписания акта ответственность за сохранность установленных вешек и предупредительных знаков несет заказчик (застройщик) или подрядчик. 22. Производители работ (мастера, бригадиры, машинисты землеройных, сваебойных и других строительных механизмов и машин) до начала работ в охранных зонах линий связи и линий радиофикации должны быть ознакомлены с расположением сооружений связи и радиофикации, трасс подземных кабелей связи и линий радиофикации, их обозначением на местности и проинструктированы о порядке производства земляных работ ручным или механизированным способом, обеспечивающим сохранность сооружений связи. Кроме того, указанные лица должны быть предупреждены об опасности поражения электрическим током, о необходимости учитывать наличие на линиях связи и линиях радиофикации опасного для жизни людей напряжения и о возможности повреждения указанных линий связи и

полное наименование должности	 ДОКУМЕНТ ПОДПИСАН ЭЛЕКТРОННОЙ ПОДПИСЬЮ Сертификат: 009F0BDC181A023B64597F1E2579BEFB50 Владелец: ФЕДЕРАЛЬНАЯ СЛУЖБА ГОСУДАРСТВЕННОЙ РЕГИСТРАЦИИ, КАДАСТРА И КАРТОГРАФИИ Действителен: с 02.08.2024 по 26.10.2025	инициалы, фамилия


Земельный участок			
вид объекта недвижимости			
Лист № 18 раздела 4.1	Всего листов раздела 4.1: 91	Всего разделов: 8	Всего листов выписки: 451
25.09.2025г. № КУВИ-001/2025-179992740			
Кадастровый номер:		78:15:0000000:1825	

линий радиофикации. В нарядах на производство соответствующих работ в этих зонах указывается наличие в месте работ линий связи и линий радиофикации. Работы в охранных зонах линий связи и линий радиофикации должны выполняться под наблюдением прораба или мастера и только в присутствии представителя предприятия, эксплуатирующего линию связи или линию радиофикации. 23. Заказчики (застройщики), производящие работы в охранной зоне, не позднее чем за 3 суток (исключая выходные и праздничные дни) до начала работ сообщают телефонограммой предприятию, эксплуатирующему линию связи или линию радиофикации, о дне и часе начала производства работ, при выполнении которых необходимо присутствие его представителя. Руководитель предприятия, эксплуатирующего линию связи или линию радиофикации, обязан обеспечивать в согласованные с заказчиком (застройщиком) сроки своевременную явку своего представителя к месту работ для осуществления технического надзора за соблюдением мер по обеспечению сохранности указанных линий, а также сооружений связи и радиофикации. 24. В случае неявки на место работ представителя предприятия, эксплуатирующего линию связи или линию радиофикации, заказчик (застройщик) обязан в течение суток сообщить об этом телефонограммой руководителю данного предприятия. Производить земляные работы в охранной зоне кабельной линии связи до прибытия указанного представителя запрещается. Расходы, связанные с простоем механизмов и рабочих из-за неявки представителя предприятия, эксплуатирующего кабельную линию связи или линию радиофикации, возмещаются этим предприятием по обоюдной договоренности либо в судебном порядке. 25. В случае отсутствия письменного согласия на проведение работ в охранной зоне линии связи или линии радиофикации либо нарушения требований настоящих Правил представитель предприятия, эксплуатирующего линию связи или линию радиофикации, имеет право потребовать прекращения работ с составлением соответствующего акта. 26. В аварийных случаях, требующих безотлагательных ремонтно-восстановительных работ в охранных зонах линий связи и линий радиофикации, допускается производить такие работы без предварительного согласования с представителями предприятий, эксплуатирующих линии связи и линии радиофикации, или владельцами линий связи и линий радиофикации при условии выполнения следующих требований: а) одновременно с направлением рабочих на место аварии независимо от времени суток сообщается телефонограммой предприятиям, эксплуатирующим линии связи и линии радиофикации, о необходимости явки их представителей; б) на месте производства ремонтно-восстановительных работ обязано неотлучно находиться ответственное за эти работы лицо, которое должно провести инструктаж производителей работ (мастеров, бригадиров, машинистов землеройных, сваебойных и других строительных механизмов и машин); в) до прибытия к месту аварии представителя предприятия, эксплуатирующего линию связи или линию радиофикации, либо представителя владельца линии связи или линии радиофикации земляных работы в охранной зоне должны производиться ручным способом. При обнаружении подземного кабеля связи должна быть обеспечена его сохранность от повреждения; г) прибывший на место аварии представитель предприятия, эксплуатирующего линию связи или линию радиофикации, обязан указать место расположения линейных сооружений связи, определить меры по обеспечению их сохранности и присутствовать до полного

полное наименование должности	 ДОКУМЕНТ ПОДПИСАН ЭЛЕКТРОННОЙ ПОДПИСЬЮ Сертификат: 009F0BDC181A023B64597F1E2579BEFB50 Владелец: ФЕДЕРАЛЬНАЯ СЛУЖБА ГОСУДАРСТВЕННОЙ РЕГИСТРАЦИИ, КАДАСТРА И КАРТОГРАФИИ Действителен: с 02.08.2024 по 26.10.2025	инициалы, фамилия

Земельный участок			
вид объекта недвижимости			
Лист № 19 раздела 4.1	Всего листов раздела 4.1: 91	Всего разделов: 8	Всего листов выписки: 451
25.09.2025г. № КУВИ-001/2025-179992740			
Кадастровый номер:		78:15:0000000:1825	

окончания работ. 27. Производство работ в местах, где проектом предусмотрен перенос линий связи и линий радиофикации (на время работ или на постоянный срок), может быть начато только после переключения действующих линий связи и линий радиофикации. Работы по переключению действующих линий связи и линий радиофикации на вновь построенные линии осуществляются предприятием, эксплуатирующим эти линии, по смете расходов на переключение и с восполнением предприятию связи затрат, связанных с простоем телефонных каналов, не позднее чем через 5 суток после окончания работ по переносу указанных линий. 28. При необходимости устройства временных проездов для движения строительных механизмов, лесовозов и гусеничного транспорта непосредственно по трассам подземных кабельных линий связи и линий радиофикации по согласованию с представителями предприятий, эксплуатирующих эти линии, или представителями владельцев этих линий организация, осуществляющая строительные работы, производит защиту кабельных сооружений от механических повреждений (укладку деревянных настилов и бетонных плит, подсыпку щебня и гравия). При провозе под проводами воздушных линий связи и линий радиофикации негабаритных грузов для предупреждения обрыва проводов временно производится их подъем путем установки траверс или более высоких опор с обеспечением зазора между проводами и наиболее высокой точкой груза (механизма) не менее 200 миллиметров. Эти работы выполняются предприятием, эксплуатирующим линию связи или линию радиофикации, за счет средств, рабочей силы и материалов заказчика (застройщика), которые оплачиваются по соответствующей статье сметы расходов на производство работ. 29. Работы в охранной зоне линии связи или линии радиофикации должны выполняться с соблюдением действующих строительных норм, правил и государственных стандартов. 30. Раскопка грунта в пределах охранной зоны подземной кабельной линии связи или линии радиофикации допускается только с помощью лопат, без резких ударов. Пользоваться ударными инструментами (ломами, кирками, клиньями и пневматическими инструментами) запрещается. Земляные работы на трассе действующей подземной кабельной линии связи или линии радиофикации должны производиться в сроки, согласованные с предприятием, эксплуатирующим кабельную линию связи или линию радиофикации. При разрытии траншей и котлованов на трассе подземной кабельной линии связи организация, осуществляющая строительные работы, производит защиту кабеля от повреждений в следующем порядке: а) кабель, положенный непосредственно в грунте, полностью откапывается ручным способом и заключается в сплошной деревянный короб, который при необходимости прочно подвешивается к балкам или бревнам, положенным поперек траншеи. Концы короба должны выходить за края траншеи не менее чем на 0,5 метра. Подвеска короба осуществляется с помощью хомутов из проволоки; б) кабель, проложенный в трубах (блоках), раскапывается ручным способом только до верхнего края трубы (блока). Затем прокладывается балка, необходимая для подвески указанного кабеля. После этого продолжается раскопка грунта до нижнего края трубы (блока), производится подвеска кабеля и затем дальнейшее разрытие грунта; в) при разработке траншеи или котлована ниже уровня залегания подземного кабеля связи или в непосредственной близости от него должны быть приняты меры к недопущению осадки и оползания грунта; г) защита кабеля связи или блоков телефонной канализации при оголении на большом протяжении должна

полное наименование должности	 ДОКУМЕНТ ПОДПИСАН ЭЛЕКТРОННОЙ ПОДПИСЬЮ Сертификат: 009F0BDC181A023B64597F1E2579BEFB50 Владелец: ФЕДЕРАЛЬНАЯ СЛУЖБА ГОСУДАРСТВЕННОЙ РЕГИСТРАЦИИ, КАДАСТРА И КАРТОГРАФИИ Действителен: с 02.08.2024 по 26.10.2025	инициалы, фамилия

Земельный участок			
вид объекта недвижимости			
Лист № 20 раздела 4.1	Всего листов раздела 4.1: 91	Всего разделов: 8	Всего листов выписки: 451
25.09.2025г. № КУВИ-001/2025-179992740			
Кадастровый номер:		78:15:0000000:1825	

быть предусмотрена на стадии разработки проекта производства работ. При отсутствии защиты оголенных кабелей телефонной связи заказчиком (застройщиком) должна быть организована их охрана. 31. Условия производства работ в пределах охранной зоны радиорелейных станций или подводных кабелей связи определяются по согласованию с предприятием, эксплуатирующим эти сооружения. 32. Отогревание мерзлого грунта в зоне расположения подземных кабелей связи должно производиться так, чтобы температура грунта не вызвала повреждения оболочки и изоляции жил кабеля связи. Разработка мерзлого грунта с применением ударных механизмов запрещается. 33. Засыпка траншей в местах пересечения подземных кабелей связи и телефонной канализации производится слоями грунта толщиной не более 0,1 метра, с тщательным уплотнением. В зимних условиях засыпка производится песком или талым грунтом. Траншея засыпается вместе с балками и коробами, в которых были уложены кабели связи, о чем составляется акт на скрытые работы. 34. При выполнении строительных работ запрещается заваливать землей или строительными материалами крышки люков телефонных колодцев (коробок), распределительные шкафы, предупредительные знаки, замерные столбики на трассах подземных кабельных линий связи, а также перемещать существующие сооружения связи и радиофикации без согласования с предприятием, эксплуатирующим эти сооружения. 35. В случае обнаружения при выполнении земляных работ кабельных линий связи, не обозначенных в технической документации, необходимо прекратить земляные работы, принять неотложные меры по предохранению обнаруженных подземных кабелей связи от повреждений и вызвать на место работ представителя предприятия, эксплуатирующего эти линии связи. 36. В случае повреждения кабельной линии связи или линии радиофикации организация, осуществляющая строительные работы, обязана немедленно сообщить о повреждении предприятию, эксплуатирующему линию связи или линию радиофикации, владельцам этих линий либо ближайшему предприятию связи, а также оказать помощь в быстрой ликвидации аварии, включая выделение рабочей силы и механизмов. Предприятие связи в этом случае обязано в кратчайший срок принять меры по определению владельца кабельной линии связи или линии радиофикации и передать ему информацию об аварии. Непринятие указанных в настоящем пункте мер является основанием для предъявления претензии владельцем поврежденной линии связи. 37. Условия производства работ по ремонту и восстановлению кабельных линий связи и линий радиофикации, требующие снятия дорожных покрытий и разрытия грунта, должны быть предварительно согласованы с соответствующими дорожными органами, а в пределах городов и других населенных пунктов - с органами местного самоуправления. Сообщение об условиях производства указанных работ должно быть направлено предприятию, в ведении которого находится кабельная линия связи или линия радиофикации, не позднее чем через 3 суток (исключая выходные и праздничные дни) со дня получения письменного извещения о необходимости производства работ. Если при повреждении кабельной линии связи отсутствует возможность организации обходной линии связи, работы по снятию дорожных покрытий и разрытие грунта производятся без предварительного согласования, но с обязательным вызовом на место производства работ представителя дорожного органа или органа местного самоуправления. При этом производящее эти работы предприятие, эксплуатирующее линию связи или линию радиофикации,



ДОКУМЕНТ ПОДПИСАН
ЭЛЕКТРОННОЙ ПОДПИСЬЮ

Сертификат: 009F0BDC181A023B64597F1E2579BEFB50


Владелец: ФЕДЕРАЛЬНАЯ СЛУЖБА ГОСУДАРСТВЕННОЙ
РЕГИСТРАЦИИ, КАДАСТРА И КАРТОГРАФИИ
Действителен: с 02.08.2024 по 26.10.2025

полное наименование должности

инициалы, фамилия

Земельный участок			
вид объекта недвижимости			
Лист № 21 раздела 4.1	Всего листов раздела 4.1: 91	Всего разделов: 8	Всего листов выписки: 451
25.09.2025г. № КУВИ-001/2025-179992740			
Кадастровый номер:		78:15:0000000:1825	

устраивает объезд места аварии с установкой необходимых предупредительных знаков для транспорта и пешеходов, а затем восстанавливает дорожное покрытие. IV. Права и обязанности юридических и физических лиц, ведущих хозяйственную деятельность в охранных зонах линий и сооружений связи и линий и сооружений радиофикации 38. Земельная площадь охранных зон на трассах линий связи и линий радиофикации используется юридическими и физическими лицами в соответствии с земельным законодательством Российской Федерации с учетом ограничений, установленных настоящими Правилами и обеспечивающих сохранность линий связи и линий радиофикации. 39. Юридические и физические лица, ведущие хозяйственную деятельность на земельных участках, по которым проходят линии связи и линии радиофикации, обязаны: а) принимать все зависящие от них меры, способствующие обеспечению сохранности этих линий; б) обеспечивать техническому персоналу беспрепятственный доступ к этим линиям для ведения работ на них (при предъявлении документа о соответствующих полномочиях). 40. Техническому персоналу предприятий, эксплуатирующих линии связи и линии радиофикации, предоставляется право беспрепятственного прохода, а при проведении ремонтно-восстановительных работ - также право беспрепятственного проезда в охранные зоны независимо от формы собственности на землю. Если линии связи и линии радиофикации проходят по территориям запретных (пограничных) полос и специальных объектов, а также по землям собственников (землевладельцев, землепользователей, арендаторов), то они должны выдавать техническому персоналу пропуска (разрешения) для проведения осмотров и работ в любое время суток без взимания платы за право прохода (проезда). 41. Предприятиям, в ведении которых находятся линии связи и линии радиофикации, в охранных зонах разрешается: а) устройство за свой счет дорог, подъездов, мостов и других сооружений, необходимых для эксплуатационного обслуживания линий связи и линий радиофикации на условиях, согласованных с собственниками земли (землевладельцами, землепользователями, арендаторами), которые не вправе отказать этим предприятиям в обеспечении условий для эксплуатационного обслуживания сооружений связи; б) разрытие ям, траншей и котлованов для ремонта линий связи и линий радиофикации с последующей их засыпкой; в) вырубку отдельных деревьев при авариях на линиях связи и линиях радиофикации, проходящих через лесные массивы, в местах, прилегающих к трассам этих линий, с последующей выдачей в установленном порядке лесорубочных билетов (ордеров) и очисткой мест рубки от порубочных остатков. 42. Работы по прокладке, докладке и ремонту кабельных линий связи и линий радиофикации, проходящих по сельскохозяйственным угодьям, садовым и дачным участкам, должны производиться, как правило, в период, когда эти угодья не заняты полевыми культурами, а работы по ликвидации аварий и эксплуатационному обслуживанию линий связи и линий радиофикации - в любой период. После выполнения ремонтных работ предприятия, в ведении которых находятся линии связи и линии радиофикации, должны привести сельскохозяйственные угодья в состояние, пригодное для сельскохозяйственного производства, а также возместить собственникам земли (землепользователям, землевладельцам, арендаторам) убытки, причиненные при производстве работ, в соответствии с действующим законодательством. В случае аварии убытки должны возмещаться в соответствии с

полное наименование должности	 ДОКУМЕНТ ПОДПИСАН ЭЛЕКТРОННОЙ ПОДПИСЬЮ Сертификат: 009F0BDC181A023B64597F1E2579BEFB50 Владелец: ФЕДЕРАЛЬНАЯ СЛУЖБА ГОСУДАРСТВЕННОЙ РЕГИСТРАЦИИ, КАДАСТРА И КАРТОГРАФИИ Действителен: с 02.08.2024 по 26.10.2025	инициалы, фамилия

Земельный участок			
вид объекта недвижимости			
Лист № 22 раздела 4.1	Всего листов раздела 4.1: 91	Всего разделов: 8	Всего листов выписки: 451
25.09.2025г. № КУВИ-001/2025-179992740			
Кадастровый номер:		78:15:0000000:1825	

Гражданским кодексом Российской Федерации. 43. Порядок эксплуатации линий связи и линий радиофикации в местах пересечения ими шоссейных и железных дорог, трубопроводов, судоходных и сплавных рек, озер, водохранилищ, каналов (арыков), территорий промышленных предприятий, подходов к аэродромам, сельскохозяйственных угодий и частных владений должен согласовываться предприятиями, в ведении которых находятся линии связи и линии радиофикации, с транспортными, промышленными и другими заинтересованными предприятиями, а также собственниками земли (землевладельцами, землепользователями, арендаторами). 44. В случае если по территориям строительных площадок проходят линии связи и линии радиофикации, в проектах и сметах строительства объектов по согласованию с предприятиями, в ведении которых находятся эти линии, должны предусматриваться необходимые мероприятия по обеспечению сохранности указанных линий или их перенос до окончания работ. 45. Юридические и физические лица, проводящие вне охранных зон линий связи и линий радиофикации какие-либо работы, которые могут вызвать механическое повреждение этих линий или оказать на них электрическое воздействие, обязаны извещать предприятия, в ведении которых находятся линии связи и линии радиофикации, о времени и месте производства работ и порядке наблюдения за их проведением, при этом они несут транспортные расходы по проезду в оба конца представителей указанных предприятий, если расстояние от места нахождения этих предприятий до места проведения работ составляет 5 и более километров. Юридическим и физическим лицам рекомендуется заключать с предприятиями, в ведении которых находятся линии связи и линии радиофикации, договор о техническом надзоре за сохранностью указанных линий и сооружений связи и радиофикации, который оплачивается по соответствующей статье сметы расходов на производство работ. 46. Юридические и физические лица, производящие земляные работы, при обнаружении подземных кабельных линий связи, не обозначенных в технической документации, обязаны немедленно прекратить эти работы, принять меры к обеспечению сохранности подземного кабеля связи и сообщить об этом ближайшему предприятию связи или в отдел архитектуры при соответствующем органе исполнительной власти. Предприятие связи или отдел архитектуры при органе исполнительной власти в 3-дневный срок обязаны установить предприятие, эксплуатирующее подземную кабельную линию связи, или ее владельца и сообщить о нем юридическому или физическому лицу, производящему земляные работы на трассе линии связи. Расходы, связанные с простоем механизмов и рабочих из-за необходимости установления владельца подземной кабельной линии связи, возмещаются указанным владельцем (в случае прокладки кабельной линии связи без проектной документации), либо предприятием, подготовившем техническую документацию на производство работ по обоюдной договоренности, либо в судебном порядке. 47. В случае подъема подводного кабеля связи якорем или рыболовной снастью капитаны судов (командиры кораблей) обязаны принять все меры к освобождению кабеля связи без причинения ему повреждения, не считаясь с потерей якоря или рыболовной снасти, и немедленно сообщить об этом по радио в ближайший порт с указанием координат места и времени подъема кабеля связи. Порт, принявший донесение о случайном подъеме подводного кабеля связи, сообщает об этом предприятию, эксплуатирующему этот кабель, или ближайшему предприятию связи,


полное наименование должности	 ДОКУМЕНТ ПОДПИСАН ЭЛЕКТРОННОЙ ПОДПИСЬЮ Сертификат: 009F0BDC181A023B64597F1E2579BEFB50 Владелец: ФЕДЕРАЛЬНАЯ СЛУЖБА ГОСУДАРСТВЕННОЙ РЕГИСТРАЦИИ, КАДАСТРА И КАРТОГРАФИИ Действителен: с 02.08.2024 по 26.10.2025	инициалы, фамилия

Земельный участок			
вид объекта недвижимости			
Лист № 23 раздела 4.1	Всего листов раздела 4.1: 91	Всего разделов: 8	Всего листов выписки: 451
25.09.2025г. № КУВИ-001/2025-179992740			
Кадастровый номер:		78:15:0000000:1825	

которое обязано в течение 6 часов установить владельца подводной кабельной линии связи и сообщить ему о происшествии.

48. В пределах охранных зон без письменного согласия и присутствия представителей предприятий, эксплуатирующих линии связи и линии радиофикации, юридическим и физическим лицам запрещается: а) осуществлять всякого рода строительные, монтажные и взрывные работы, планировку грунта землеройными механизмами (за исключением зон песчаных барханов) и земляные работы (за исключением вспашки на глубину не более 0,3 метра); б) производить геолого-съёмочные, поисковые, геодезические и другие изыскательские работы, которые связаны с бурением скважин, шурфованием, взятием проб грунта, осуществлением взрывных работ; в) производить посадку деревьев, располагать полевые станы, содержать скот, складировать материалы, корма и удобрения, жечь костры, устраивать стрельбища; г) устраивать проезды и стоянки автотранспорта, тракторов и механизмов, провозить негабаритные грузы под проводами воздушных линий связи и линий радиофикации, строить каналы (арыки), устраивать заграждения и другие препятствия; д) устраивать причалы для стоянки судов, барж и плавучих кранов, производить погрузочно-разгрузочные, подводно-технические, дноуглубительные и землечерпательные работы, выделять рыбопромысловые участки, производить добычу рыбы, других водных животных, а также водных растений придонными орудиями лова, устраивать водопои, производить колку и заготовку льда. Судам и другим плавучим средствам запрещается бросать якоря, проходить с отданными якорями, цепями, лотами, волокушами и тралами; е) производить строительство и реконструкцию линий электропередач, радиостанций и других объектов, излучающих электромагнитную энергию и оказывающих опасное воздействие на линии связи и линии радиофикации; ж) производить защиту подземных коммуникаций от коррозии без учета проходящих подземных кабельных линий связи.

49. Юридическим и физическим лицам запрещается производить всякого рода действия, которые могут нарушить нормальную работу линий связи и линий радиофикации, в частности: а) производить снос и реконструкцию зданий и мостов, осуществлять переустройство коллекторов, туннелей метрополитена и железных дорог, где проложены кабели связи, установлены столбы воздушных линий связи и линий радиофикации, размещены технические сооружения радиорелейных станций, кабельные ящики и распределительные коробки, без предварительного выноса заказчиками (застройщиками) линий и сооружений связи, линий и сооружений радиофикации по согласованию с предприятиями, в ведении которых находятся эти линии и сооружения; б) производить засыпку трасс подземных кабельных линий связи, устраивать на этих трассах временные склады, стоки химически активных веществ и свалки промышленных, бытовых и прочих отходов, ломать замерные, сигнальные, предупредительные знаки и телефонные колодцы; в) открывать двери и люки необслуживаемых усилительных и регенерационных пунктов (наземных и подземных) и радиорелейных станций, кабельных колодцев телефонной канализации, распределительных шкафов и кабельных ящиков, а также подключаться к линиям связи (за исключением лиц, обслуживающих эти линии); г) огораживать трассы линий связи, препятствуя свободному доступу к ним технического персонала; д) самовольно подключаться к абонентской телефонной линии и линии радиофикации в целях пользования услугами связи; е) совершать иные

полное наименование должности	 ДОКУМЕНТ ПОДПИСАН ЭЛЕКТРОННОЙ ПОДПИСЬЮ Сертификат: 009F0BDC181A023B64597F1E2579BEFB50 Владелец: ФЕДЕРАЛЬНАЯ СЛУЖБА ГОСУДАРСТВЕННОЙ РЕГИСТРАЦИИ, КАДАСТРА И КАРТОГРАФИИ Действителен: с 02.08.2024 по 26.10.2025	инициалы, фамилия

Земельный участок			
вид объекта недвижимости			
Лист № 24 раздела 4.1	Всего листов раздела 4.1: 91	Всего разделов: 8	Всего листов выписки: 451
25.09.2025г. № КУВИ-001/2025-179992740			
Кадастровый номер:		78:15:0000000:1825	
		<p>действия, которые могут причинить повреждения сооружениям связи и радиофикации (повреждать опоры и арматуру воздушных линий связи, обрывать провода, набрасывать на них посторонние предметы и другое). V. Ответственность за повреждения линий и сооружений связи, линий и сооружений радиофикации 50. Юридические и физические лица, не выполняющие требования настоящих Правил, а также нарушающие работу линий и сооружений связи, линий и сооружений радиофикации привлекаются к ответственности в соответствии с законодательством Российской Федерации. 51. В случае нарушения юридическими и физическими лицами настоящих Правил, повлекшего повреждение линий и сооружений связи, линий и сооружений радиофикации, представитель предприятия, в ведении которого находится поврежденная линия связи или линия радиофикации, проводит служебное расследование и составляет в присутствии представителя предприятия или физического лица, по вине которого произошло повреждение, акт о причинах происшествия. В акте указываются название предприятия, должность и фамилия виновного или фамилия и место жительства физического лица (виновника повреждения), характер, место и время происшествия. 52. Материальный ущерб, причиненный предприятию, в ведении которого находится линия связи или линия радиофикации, в результате обрыва или повреждения линии связи или линии радиофикации, исчисляется по фактическим расходам на их восстановление и с учетом потери тарифных доходов, не полученных этим предприятием за период прекращения действия связи. 53. Материальный ущерб подлежит возмещению виновным лицом в добровольном порядке, а при наличии разногласий - в судебном порядке. Материальный ущерб взыскивается в соответствии с действующим законодательством независимо от привлечения лица, виновного в нарушении настоящих Правил. ; Реестровый номер границы: 78:15-6.567; Вид объекта реестра границ: Зона с особыми условиями использования территории; Вид зоны по документу: Охранная зона столбовой магистрально-фидерной линии (МФЛ), расположенной по адресу: Санкт-Петербург, ул. Козлова, д.25, корп.1 - пр.Ветеранов, д.71, корп.5, протяжённостью 0,44 км в составе МФЛ от ОУС-28 до ТП-122 линейно-кабельной линии связи ОУС-28; Тип зоны: Охранная зона линий и сооружений связи и линий и сооружений радиофикации</p>	
78:15:0000000:1825/6	11	вид ограничения (обременения): ограничения прав на земельный участок, предусмотренные статьей 56 Земельного кодекса Российской Федерации; Срок действия: не установлен; Содержание ограничения (обременения): охранная зона водопроводных сетей	
78:15:0000000:1825/7	1260	вид ограничения (обременения): ограничения прав на земельный участок, предусмотренные статьей 56 Земельного кодекса Российской Федерации; Срок действия: не установлен; Содержание ограничения (обременения): охранная зона водопроводных сетей	
78:15:0000000:1825/8	185	вид ограничения (обременения): ограничения прав на земельный участок, предусмотренные статьей 56 Земельного кодекса Российской Федерации; Срок действия: не установлен; Содержание ограничения (обременения): охранная зона водопроводных сетей	
78:15:0000000:1825/9	330	вид ограничения (обременения): ограничения прав на земельный участок, предусмотренные статьей 56 Земельного кодекса Российской Федерации; Срок действия: не установлен; Содержание ограничения (обременения): охранная зона водопроводных сетей	



ДОКУМЕНТ ПОДПИСАН
ЭЛЕКТРОННОЙ ПОДПИСЬЮ

Сертификат: 009F0BDC181A023B64597F1E2579BEFB50

Владелец: ФЕДЕРАЛЬНАЯ СЛУЖБА ГОСУДАРСТВЕННОЙ
РЕГИСТРАЦИИ, КАДАСТРА И КАРТОГРАФИИ
Действителен: с 02.08.2024 по 26.10.2025

полное наименование должности

инициалы, фамилия

Земельный участок			
вид объекта недвижимости			
Лист № 25 раздела 4.1	Всего листов раздела 4.1: 91	Всего разделов: 8	Всего листов выписки: 451
25.09.2025г. № КУВИ-001/2025-179992740			
Кадастровый номер:		78:15:0000000:1825	
78:15:0000000:1825/10	2943	вид ограничения (обременения): ограничения прав на земельный участок, предусмотренные статьей 56 Земельного кодекса Российской Федерации; Срок действия: не установлен; Содержание ограничения (обременения): охранный зона газораспределительной сети	
78:15:0000000:1825/11	4	вид ограничения (обременения): ограничения прав на земельный участок, предусмотренные статьей 56 Земельного кодекса Российской Федерации; Срок действия: не установлен; Содержание ограничения (обременения): охранный зона канализационных сетей	
78:15:0000000:1825/12	7	вид ограничения (обременения): ограничения прав на земельный участок, предусмотренные статьей 56 Земельного кодекса Российской Федерации; Срок действия: не установлен; Содержание ограничения (обременения): охранный зона канализационных сетей	
78:15:0000000:1825/13	6	вид ограничения (обременения): ограничения прав на земельный участок, предусмотренные статьей 56 Земельного кодекса Российской Федерации; Срок действия: не установлен; Содержание ограничения (обременения): охранный зона канализационных сетей	
78:15:0000000:1825/14	3195	вид ограничения (обременения): ограничения прав на земельный участок, предусмотренные статьей 56 Земельного кодекса Российской Федерации; Срок действия: не установлен; Содержание ограничения (обременения): охранный зона канализационных сетей	
78:15:0000000:1825/15	20	вид ограничения (обременения): ограничения прав на земельный участок, предусмотренные статьей 56 Земельного кодекса Российской Федерации; Срок действия: не установлен; Содержание ограничения (обременения): охранный зона канализационных сетей	
78:15:0000000:1825/16	12	вид ограничения (обременения): ограничения прав на земельный участок, предусмотренные статьей 56 Земельного кодекса Российской Федерации; Срок действия: не установлен; Содержание ограничения (обременения): охранный зона канализационных сетей	
78:15:0000000:1825/17	53	вид ограничения (обременения): ограничения прав на земельный участок, предусмотренные статьей 56 Земельного кодекса Российской Федерации; Срок действия: не установлен; Содержание ограничения (обременения): охранный зона канализационных сетей	
78:15:0000000:1825/18	6482	вид ограничения (обременения): ограничения прав на земельный участок, предусмотренные статьей 56 Земельного кодекса Российской Федерации; Срок действия: не установлен; Содержание ограничения (обременения): охранный зона канализационных сетей	
78:15:0000000:1825/19	2977	вид ограничения (обременения): ограничения прав на земельный участок, предусмотренные статьей 56 Земельного кодекса Российской Федерации; Срок действия: не установлен; Содержание ограничения (обременения): охранный зона канализационных сетей	



ДОКУМЕНТ ПОДПИСАН
ЭЛЕКТРОННОЙ ПОДПИСЬЮ

Сертификат: 009F0BDC181A023B64597F1E2579BEFB50

Владелец: ФЕДЕРАЛЬНАЯ СЛУЖБА ГОСУДАРСТВЕННОЙ
РЕГИСТРАЦИИ, КАДАСТРА И КАРТОГРАФИИ
Действителен: с 02.08.2024 по 26.10.2025

полное наименование должности

инициалы, фамилия

Земельный участок			
вид объекта недвижимости			
Лист № 26 раздела 4.1	Всего листов раздела 4.1: 91	Всего разделов: 8	Всего листов выписки: 451
25.09.2025г. № КУВИ-001/2025-17992740			
Кадастровый номер:		78:15:0000000:1825	
78:15:0000000:1825/20	229	вид ограничения (обременения): ограничения прав на земельный участок, предусмотренные статьей 56 Земельного кодекса Российской Федерации; Срок действия: не установлен; Содержание ограничения (обременения): охранная зона подземных кабельных линий электропередачи	
78:15:0000000:1825/21	55	вид ограничения (обременения): ограничения прав на земельный участок, предусмотренные статьей 56 Земельного кодекса Российской Федерации; Срок действия: не установлен; Содержание ограничения (обременения): охранная зона сетей связи и сооружений связи	
78:15:0000000:1825/22	7	вид ограничения (обременения): ограничения прав на земельный участок, предусмотренные статьей 56 Земельного кодекса Российской Федерации; Срок действия: не установлен; Содержание ограничения (обременения): охранная зона сетей связи и сооружений связи	
78:15:0000000:1825/23	298	вид ограничения (обременения): ограничения прав на земельный участок, предусмотренные статьей 56 Земельного кодекса Российской Федерации; Срок действия: не установлен; Содержание ограничения (обременения): охранная зона сетей связи и сооружений связи	
78:15:0000000:1825/24	144	вид ограничения (обременения): ограничения прав на земельный участок, предусмотренные статьей 56 Земельного кодекса Российской Федерации; Срок действия: не установлен; Содержание ограничения (обременения): охранная зона сетей связи и сооружений связи	
78:15:0000000:1825/25	1912	вид ограничения (обременения): ограничения прав на земельный участок, предусмотренные статьей 56 Земельного кодекса Российской Федерации; Срок действия: не установлен; Содержание ограничения (обременения): охранная зона тепловых сетей	
78:15:0000000:1825/26	4268	вид ограничения (обременения): ограничения прав на земельный участок, предусмотренные статьей 56 Земельного кодекса Российской Федерации; Срок действия: не установлен; Содержание ограничения (обременения): охранная зона тепловых сетей	
78:15:0000000:1825/27	1973	вид ограничения (обременения): ограничения прав на земельный участок, предусмотренные статьей 56 Земельного кодекса Российской Федерации; Срок действия: не установлен; Содержание ограничения (обременения): охранная зона подземных кабельных линий электропередачи	
78:15:0000000:1825/28	470431	вид ограничения (обременения): ограничения прав на земельный участок, предусмотренные статьей 56 Земельного кодекса Российской Федерации; Срок действия: не установлен; Содержание ограничения (обременения): территория объекта культурного наследия	
78:15:0000000:1825/29	10540	вид ограничения (обременения): ограничения прав на земельный участок, предусмотренные статьей 56 Земельного кодекса Российской Федерации; Срок действия: не установлен; Содержание ограничения (обременения): береговая полоса водного объекта	
78:15:0000000:1825/30	32913	вид ограничения (обременения): ограничения прав на земельный участок, предусмотренные статьей 56 Земельного кодекса Российской Федерации; Срок действия: не установлен; Содержание ограничения (обременения): береговая полоса водного объекта	
78:15:0000000:1825/31	16	вид ограничения (обременения): ограничения прав на земельный участок, предусмотренные статьей 56 Земельного кодекса	



ДОКУМЕНТ ПОДПИСАН
ЭЛЕКТРОННОЙ ПОДПИСЬЮ

Сертификат: 009F0BDC181A023B64597F1E2579BEFB50

Владелец: ФЕДЕРАЛЬНАЯ СЛУЖБА ГОСУДАРСТВЕННОЙ
РЕГИСТРАЦИИ, КАДАСТРА И КАРТОГРАФИИ
Действителен: с 02.08.2024 по 26.10.2025

полное наименование должности

инициалы, фамилия

Земельный участок			
вид объекта недвижимости			
Лист № 27 раздела 4.1	Всего листов раздела 4.1: 91	Всего разделов: 8	Всего листов выписки: 451
25.09.2025г. № КУВИ-001/2025-17992740			
Кадастровый номер:		78:15:0000000:1825	
		<p>Российской Федерации; Срок действия: не установлен; реквизиты документа-основания: приказ от 18.07.2023 № П/0118 выдан: Управление Росреестра по Санкт-Петербургу; Содержание ограничения (обременения): В пределах границ охранных зон пунктов запрещается использование земельных участков для осуществления видов деятельности, приводящих к повреждению или уничтожению наружных опознавательных знаков пунктов, нарушению неизменности местоположения их центров, уничтожению, перемещению, засыпке или повреждению составных частей пунктов. Также на земельных участках в границах охранных зон пунктов запрещается проведение работ, размещение объектов и предметов, которые могут препятствовать доступу к пунктам. В границах охранной зоны пунктов территории, в отношении которых устанавливаются различные ограничения использования земельных участков, не выделяются. Указанные в настоящем пункте ограничения использования земельных участков в охранных зонах пунктов устанавливаются для охранных зон всех пунктов и не зависят от характеристик пунктов и их территориального расположения. Отдельные ограничения использования земельных участков при установлении охранных зон пунктов в зависимости от характеристик пунктов или их территориального расположения не устанавливаются; Реестровый номер границы: 78:15-6.728; Вид объекта реестра границ: Зона с особыми условиями использования территории; Вид зоны по документу: Охранная зона пункта государственной нивелирной сети Фнд 0298; Тип зоны: Охранная зона геодезического пункта</p>	
78:15:0000000:1825/32	470428	<p>вид ограничения (обременения): ограничения прав на земельный участок, предусмотренные статьей 56 Земельного кодекса Российской Федерации; Срок действия: не установлен; реквизиты документа-основания: распоряжение Комитета по государственному контролю, использованию и охране памятников истории и культуры Правительства Санкт-Петербурга от 10.07.2023 № 561-рп выдан: Комитет по государственному контролю, использованию и охране памятников истории и культуры Правительства Санкт-Петербурга; Содержание ограничения (обременения): 1. На территории объекта культурного наследия запрещаются строительство объектов капитального строительства и увеличение объемно-пространственных характеристик существующих на территории объекта культурного наследия объектов капитального строительства; проведение земляных, строительных, мелиоративных и иных работ, за исключением работ по сохранению объекта культурного наследия или его отдельных элементов, сохранению историко-градостроительной или природной среды объекта культурного наследия. 2. На территории объекта культурного наследия разрешается ведение хозяйственной деятельности, не противоречащей требованиям обеспечения сохранности объекта культурного наследия и позволяющей обеспечить функционирование объект культурного наследия в современных условиях. 3. Требования к осуществлению деятельности в границах территории объекта культурного наследия и требования к содержанию и использованию территории объекта культурного наследия устанавливаются законодательством Российской Федерации и Санкт-Петербурга об объектах культурного наследия; Реестровый номер границы: 78:15-8.207; Вид объекта реестра границ: Территория объекта культурного наследия; Вид зоны по документу: Территория объекта культурного наследия федерального значения "Дача Чернышева И.Г. "Александрино"; Тип зоны: Территория объекта</p>	



ДОКУМЕНТ ПОДПИСАН
ЭЛЕКТРОННОЙ ПОДПИСЬЮ

Сертификат: 009F0BDC181A023B64597F1E2579BEFB50


Владелец: ФЕДЕРАЛЬНАЯ СЛУЖБА ГОСУДАРСТВЕННОЙ
РЕГИСТРАЦИИ, КАДАСТРА И КАРТОГРАФИИ
Действителен: с 02.08.2024 по 26.10.2025

полное наименование должности

инициалы, фамилия

Земельный участок			
вид объекта недвижимости			
Лист № 28 раздела 4.1	Всего листов раздела 4.1: 91	Всего разделов: 8	Всего листов выписки: 451
25.09.2025г. № КУВИ-001/2025-17992740			
Кадастровый номер:		78:15:0000000:1825	

		культурного наследия
78:15:0000000:1825/33	666	<p>вид ограничения (обременения): ограничения прав на земельный участок, предусмотренные статьей 56 Земельного кодекса Российской Федерации; Срок действия: не установлен; реквизиты документа-основания: постановление Правительства РФ «О порядке установления охранных зон объектов электросетевого хозяйства и особых условий использования земельных участков, расположенных в границах таких зон» от 24.02.2009 № 160 выдан: Правительство Российской Федерации ; Содержание ограничения (обременения): Ограничения предусмотрены п. 8-11, раздела III Правил установления охранных зон объектов электросетевого хозяйства и особых условий использования земельных участков, расположенных в границах таких зон, утв. Постановлением Правительства РФ от 24.02.2009 № 160 «О порядке установления охранных зон объектов электросетевого хозяйства и особых условий использования земельных участков, расположенных в границах таких зон» (ред. от 21.12.2018). 8. В охранных зонах запрещается осуществлять любые действия, которые могут нарушить безопасную работу объектов электросетевого хозяйства, в том числе привести к их повреждению или уничтожению, и (или) повлечь причинение вреда жизни, здоровью граждан и имуществу физических или юридических лиц, а также повлечь нанесение экологического ущерба и возникновение пожаров, в том числе: а) набрасывать на провода и опоры воздушных линий электропередачи посторонние предметы, а также подниматься на опоры воздушных линий электропередачи; б) проводить работы, угрожающие повреждению объектов электросетевого хозяйства, размещать объекты и предметы, которые могут препятствовать доступу обслуживающего персонала и техники к объектам электроэнергетики, без сохранения и (или) создания, в том числе в соответствии с требованиями нормативно-технических документов, необходимых для такого доступа проходов и подъездов в целях обеспечения эксплуатации оборудования, зданий и сооружений объектов электроэнергетики, проведения работ по ликвидации аварий и устранению их последствий на всем протяжении границы объекта электроэнергетики; в) находиться в пределах огороженной территории и помещениях распределительных устройств и подстанций, открывать двери и люки распределительных устройств и подстанций, производить переключения и подключения в электрических сетях (указанное требование не распространяется на работников, занятых выполнением разрешенных в установленном порядке работ), разводить огонь в пределах охранных зон вводных и распределительных устройств и подстанций, воздушных линий электропередачи, а также в охранных зонах кабельных линий электропередачи; г) размещать свалки; д) производить работы ударными механизмами, сбрасывать тяжести массой свыше 5 тонн, производить сброс и слив едких и коррозионных веществ и горюче-смазочных материалов (в охранных зонах подземных кабельных линий электропередачи); е) убирать, уничтожать, перемещать, засыпать и повреждать предупреждающие и информационные знаки (либо предупреждающие и информационные надписи, нанесенные на объекты электроэнергетики); ж) производить переключения и подключения в электрических сетях (указанное требование не распространяется на работников, занятых выполнением разрешенных в установленном порядке работ); з) осуществлять использование земельных участков в качестве испытательных полигонов, мест уничтожения</p>

		ДОКУМЕНТ ПОДПИСАН ЭЛЕКТРОННОЙ ПОДПИСЬЮ	
Сертификат: 009F0BDC181A023B64597F1E2579BEFB50			
Владелец: ФЕДЕРАЛЬНАЯ СЛУЖБА ГОСУДАРСТВЕННОЙ РЕГИСТРАЦИИ, КАДАСТРА И КАРТОГРАФИИ			
Действителен: с 02.08.2024 по 26.10.2025			
полное наименование должности			инициалы, фамилия

Земельный участок			
вид объекта недвижимости			
Лист № 29 раздела 4.1	Всего листов раздела 4.1: 91	Всего разделов: 8	Всего листов выписки: 451
25.09.2025г. № КУВИ-001/2025-179992740			
Кадастровый номер:		78:15:0000000:1825	

вооружения и захоронения отходов, возникающих в связи с использованием, производством, ремонтом или уничтожением вооружений или боеприпасов". 9. В охранных зонах, установленных для объектов электросетевого хозяйства напряжением свыше 1000 вольт, помимо действий, предусмотренных пунктом 8 настоящих Правил, запрещается: а) складировать или размещать хранилища любых, в том числе горюче-смазочных, материалов; б) размещать детские и спортивные площадки, стадионы, рынки, торговые точки, полевые станы, загоны для скота, гаражи и стоянки всех видов машин и механизмов, проводить любые мероприятия, связанные с большим скоплением людей, не занятых выполнением разрешенных в установленном порядке работ (в охранных зонах воздушных линий электропередачи); в) использовать (запускать) любые летательные аппараты, в том числе воздушных змеев, спортивные модели летательных аппаратов (в охранных зонах воздушных линий электропередачи); г) бросать якоря с судов и осуществлять их проход с отданными якорями, цепями, лотами, волокушами и тралами (в охранных зонах подводных кабельных линий электропередачи); д) осуществлять проход судов с поднятыми стрелами кранов и других механизмов (в охранных зонах воздушных линий электропередачи); е) осуществлять остановку транспортных средств на автомобильных дорогах в местах пересечения с воздушными линиями электропередачи с проектным номинальным классом напряжения 330 кВ и выше (исключительно в охранных зонах воздушных линий электропередачи); ж) устанавливать рекламные конструкции."; 10. В охранных зонах допускается размещение зданий и сооружений при соблюдении следующих параметров: а) размещаемое здание или сооружение не создает препятствий для доступа к объекту электросетевого хозяйства (создаются или сохраняются, в том числе в соответствии с требованиями нормативно-технических документов, проходы и подъезды, необходимые для доступа к объекту электроэнергетики обслуживающего персонала и техники в целях обеспечения оперативного, технического и ремонтного обслуживания оборудования, зданий и сооружений объектов электроэнергетики, проведения работ по ликвидации аварий и устранению их последствий на всем протяжении границы объекта электроэнергетики); б) расстояние по горизонтали от элементов зданий и сооружений до проводов воздушных линий электропередачи напряжением до 1 кВ с неизолированными проводами (при наибольшем их отклонении) должно быть не менее: 1,5 метра - от выступающих частей зданий, террас и окон; 1 метра - от глухих стен; в) расстояние по горизонтали от элементов зданий и сооружений до токопроводящих жил кабелей (предназначенных для эксплуатации в воздушной среде) напряжением свыше 1 кВ (при наибольшем их отклонении) должно быть не менее: 1 метра - от выступающих частей зданий, террас и окон; 0,2 метра - от глухих стен зданий, сооружений; г) допускается размещение зданий и сооружений под проводами воздушных линий электропередачи напряжением до 1 кВ с самонесущими изолированными проводами, при этом расстояние по вертикали от указанных зданий и сооружений при наибольшей стреле провеса должно быть не менее 2,5 метра; д) расстояние по горизонтали от элементов зданий и сооружений до проводов воздушных линий электропередачи напряжением свыше 1 кВ (при наибольшем их отклонении) должно быть не менее: 2 метров - при проектном номинальном классе напряжения до 20 кВ; 4 метров - при проектном номинальном классе напряжения 35 - 110 кВ; 5 метров - при проектном номинальном



ДОКУМЕНТ ПОДПИСАН
ЭЛЕКТРОННОЙ ПОДПИСЬЮ

Сертификат: 009F0BDC181A023B64597F1E2579BEFB50


Владелец: ФЕДЕРАЛЬНАЯ СЛУЖБА ГОСУДАРСТВЕННОЙ
РЕГИСТРАЦИИ, КАДАСТРА И КАРТОГРАФИИ
Действителен: с 02.08.2024 по 26.10.2025

полное наименование должности

инициалы, фамилия


Земельный участок			
вид объекта недвижимости			
Лист № 30 раздела 4.1	Всего листов раздела 4.1: 91	Всего разделов: 8	Всего листов выписки: 451
25.09.2025г. № КУВИ-001/2025-179992740			
Кадастровый номер:		78:15:0000000:1825	

классе напряжения 150 кВ; 6 метров - при проектном номинальном классе напряжения 220 кВ; 20 метров (8 метров до ближайших частей непроизводственных и производственных зданий и сооружений электрических станций и подстанций) - при проектном номинальном классе напряжения 330 - 400 кВ; 30 метров (10 метров до ближайших частей непроизводственных и производственных зданий и сооружений электрических станций и подстанций) - при проектном номинальном классе напряжения 500 кВ; 40 метров (10 метров до ближайших частей непроизводственных и производственных зданий и сооружений электрических станций и подстанций) - при проектном номинальном классе напряжения 750 кВ; е) под проводами воздушных линий электропередачи допускается размещение следующих видов зданий и (или) сооружений и (или) их пересечение с воздушными линиями электропередачи: производственные здания и (или) сооружения промышленных предприятий I и II степени огнестойкости в соответствии с техническим регламентом о требованиях пожарной безопасности, если проектный номинальный класс напряжения воздушных линий электропередачи не превышает 220 кВ, а также вне зависимости от проектного номинального класса напряжения воздушных линий электропередачи - здания и сооружения электрических станций и подстанций (включая вспомогательные и обслуживающие объекты), ограждения при условии, что расстояние от наивысшей точки указанных зданий и (или) сооружений, ограждений по вертикали до проводов воздушной линии электропередачи при наибольшей стреле провеса должно быть не менее: 3 метров - при проектном номинальном классе напряжения до 35 кВ; 4 метров - при проектном номинальном классе напряжения 110 кВ; 4 метров - при проектном номинальном классе напряжения 150 кВ; 5 метров - при проектном номинальном классе напряжения 220 кВ; 7,5 метра - при проектном номинальном классе напряжения 330 - 400 кВ; 8 метров - при проектном номинальном классе напряжения 500 кВ; 12 метров - при проектном номинальном классе напряжения 750 кВ; линии связи, линии проводного вещания, если проектный номинальный класс напряжения воздушных линий электропередачи не превышает 500 кВ при условии, что расстояние по вертикали до проводов воздушной линии электропередачи от указанных линий при наибольшей стреле провеса должно быть не менее: 3 метров - при проектном номинальном классе напряжения до 35 кВ; 4 метров - при проектном номинальном классе напряжения 110 кВ; 4 метров - при проектном номинальном классе напряжения 150 кВ; 4 метров - при проектном номинальном классе напряжения 220 кВ; 5 метров - при проектном номинальном классе напряжения 330 - 400 кВ; 5 метров - при проектном номинальном классе напряжения 500 кВ; железные дороги при условии, что расстояние по вертикали от головки рельса до проводов воздушной линии электропередачи при наибольшей стреле провеса должно быть не менее: 7,5 метра - при проектном номинальном классе напряжения до 35 кВ; 7,5 метра - при проектном номинальном классе напряжения 110 кВ; 8 метров - при проектном номинальном классе напряжения 150 кВ; 8,5 метра - при проектном номинальном классе напряжения 220 кВ; 9 метров - при проектном номинальном классе напряжения 330 - 400 кВ; 9,5 метра - при проектном номинальном классе напряжения 500 кВ; 12 метров - при проектном номинальном классе напряжения 750 кВ; автомобильные дороги при условии, что расстояние по вертикали от покрытия проезжей части дорог всех категорий до проводов воздушной линии

полное наименование должности	 ДОКУМЕНТ ПОДПИСАН ЭЛЕКТРОННОЙ ПОДПИСЬЮ Сертификат: 009F0BDC181A023B64597F1E2579BEFB50 Владелец: ФЕДЕРАЛЬНАЯ СЛУЖБА ГОСУДАРСТВЕННОЙ РЕГИСТРАЦИИ, КАДАСТРА И КАРТОГРАФИИ Действителен: с 02.08.2024 по 26.10.2025	инициалы, фамилия

Земельный участок			
вид объекта недвижимости			
Лист № 31 раздела 4.1	Всего листов раздела 4.1: 91	Всего разделов: 8	Всего листов выписки: 451
25.09.2025г. № КУВИ-001/2025-179992740			
Кадастровый номер:		78:15:0000000:1825	

электропередачи при наибольшей стреле провеса должно быть не менее: 7 метров - при проектном номинальном классе напряжения до 35 кВ; 7 метров - при проектном номинальном классе напряжения 110 кВ; 7,5 метра - при проектном номинальном классе напряжения 150 кВ; 8 метров - при проектном номинальном классе напряжения 220 кВ; 8,5 метра (11 метров - в границах населенных пунктов) - при проектном номинальном классе напряжения 330 - 400 кВ; 9,5 метра (15,5 метра - в границах населенных пунктов) - при проектном номинальном классе напряжения 500 кВ; 16 метров (23 метров - в границах населенных пунктов) - при проектном номинальном классе напряжения 750 кВ; провода контактной сети или несущего троса трамвайных и троллейбусных линий, если проектный номинальный класс напряжения воздушных линий электропередачи не превышает 500 кВ при условии, что расстояние по вертикали от указанных проводов или тросов до проводов воздушной линии электропередачи при наибольшей стреле провеса должно быть не менее: 3 метров - при проектном номинальном классе напряжения до 35 кВ; 3 метров - при проектном номинальном классе напряжения 110 кВ; 4 метров - при проектном номинальном классе напряжения 150 кВ; 4 метров - при проектном номинальном классе напряжения 220 кВ; 5 метров - при проектном номинальном классе напряжения 330 - 400 кВ; 5 метров - при проектном номинальном классе напряжения 500 кВ; трубопроводы при условии, что расстояние по вертикали от наивысшей точки любой части трубопровода до проводов воздушной линии электропередачи при наибольшей стреле провеса должно быть не менее: 4 метров - при проектном номинальном классе напряжения до 35 кВ; 4 метров - при проектном номинальном классе напряжения 110 кВ; 4,5 метра - при проектном номинальном классе напряжения 150 кВ; 5 метров - при проектном номинальном классе напряжения 220 кВ; 6 метров - при проектном номинальном классе напряжения 330 - 400 кВ; 8 метров - при проектном номинальном классе напряжения 500 кВ; 12 метров - при проектном номинальном классе напряжения 750 кВ; ж) в случае если в соответствии с техническим регламентом о требованиях пожарной безопасности должны соблюдаться противопожарные расстояния между такими зданиями, сооружениями и объектами электроэнергетики, возможность размещения зданий, сооружений в границах охранной зоны определяется исходя из противопожарных расстояний. 11. В пределах охранной зоны без соблюдения условий осуществления соответствующих видов деятельности, предусмотренных решением о согласовании такой охранной зоны, юридическим и физическим лицам запрещаются: а) горные, взрывные, мелиоративные работы, в том числе связанные с временным затоплением земель; б) дноуглубительные, землечерпальные и погрузочно-разгрузочные работы, добыча рыбы, других водных животных и растений придонными орудиями лова, устройство водопоев, колка и заготовка льда (в охранных зонах подводных кабельных линий электропередачи); в) проход судов, у которых расстояние по вертикали от верхнего крайнего габарита с грузом или без груза до нижней точки провеса проводов переходов воздушных линий электропередачи через водоемы менее минимально допустимого расстояния, в том числе с учетом максимального уровня подъема воды при паводке; г) проезд машин и механизмов, имеющих общую высоту с грузом или без груза от поверхности дороги более 4,5 метра (в охранных зонах воздушных линий электропередачи); д) земляные работы на глубине более 0,3 метра (на

полное наименование должности	 ДОКУМЕНТ ПОДПИСАН ЭЛЕКТРОННОЙ ПОДПИСЬЮ Сертификат: 009F0BDC181A023B64597F1E2579BEFB50 Владелец: ФЕДЕРАЛЬНАЯ СЛУЖБА ГОСУДАРСТВЕННОЙ РЕГИСТРАЦИИ, КАДАСТРА И КАРТОГРАФИИ Действителен: с 02.08.2024 по 26.10.2025	инициалы, фамилия

Земельный участок			
вид объекта недвижимости			
Лист № 32 раздела 4.1	Всего листов раздела 4.1: 91	Всего разделов: 8	Всего листов выписки: 451

25.09.2025г. № КУВИ-001/2025-179992740

Кадастровый номер:

78:15:0000000:1825

		вспахиваемых землях на глубине более 0,45 метра), а также планировка грунта (в охранных зонах подземных кабельных линий электропередачи); е) полив сельскохозяйственных культур в случае, если высота струи воды может составить свыше 3 метров (в охранных зонах воздушных линий электропередачи); ж) полевые сельскохозяйственные работы с применением сельскохозяйственных машин и оборудования высотой более 4 метров (в охранных зонах воздушных линий электропередачи) или полевые сельскохозяйственные работы, связанные с вспашкой земли (в охранных зонах кабельных линий электропередачи); з) посадка и вырубка деревьев и кустарников.; Реестровый номер границы: 78:15-6.1756; Вид объекта реестра границ: Зона с особыми условиями использования территории; Вид зоны по документу: Охранная зона объекта электросетевого хозяйства - Ф.369-26(6990)/был Ф.369-26/6765/6.6610/о.3 от 01.03/; Тип зоны: Охранная зона объектов электроэнергетики (объектов электросетевого хозяйства и объектов по производству электрической энергии)
78:15:0000000:1825/34	671	вид ограничения (обременения): ограничения прав на земельный участок, предусмотренные статьей 56 Земельного кодекса Российской Федерации; Срок действия: не установлен; реквизиты документа-основания: постановление Правительства РФ «О порядке установления охранных зон объектов электросетевого хозяйства и особых условий использования земельных участков, расположенных в границах таких зон» от 24.02.2009 № 160 выдан: Правительство Российской Федерации; Содержание ограничения (обременения): Ограничения предусмотрены п. 8-11, раздела III Правил установления охранных зон объектов электросетевого хозяйства и особых условий использования земельных участков, расположенных в границах таких зон, утв. Постановлением Правительства РФ от 24.02.2009 № 160 «О порядке установления охранных зон объектов электросетевого хозяйства и особых условий использования земельных участков, расположенных в границах таких зон» (ред. от 21.12.2018). 8. В охранных зонах запрещается осуществлять любые действия, которые могут нарушить безопасную работу объектов электросетевого хозяйства, в том числе привести к их повреждению или уничтожению, и (или) повлечь причинение вреда жизни, здоровью граждан и имуществу физических или юридических лиц, а также повлечь нанесение экологического ущерба и возникновение пожаров, в том числе: а) набрасывать на провода и опоры воздушных линий электропередачи посторонние предметы, а также подниматься на опоры воздушных линий электропередачи; б) проводить работы, угрожающие повреждению объектов электросетевого хозяйства, размещать объекты и предметы, которые могут препятствовать доступу обслуживающего персонала и техники к объектам электроэнергетики, без сохранения и (или) создания, в том числе в соответствии с требованиями нормативно-технических документов, необходимых для такого доступа проходов и подъездов в целях обеспечения эксплуатации оборудования, зданий и сооружений объектов электроэнергетики, проведения работ по ликвидации аварий и устранению их последствий на всем протяжении границы объекта электроэнергетики; в) находиться в пределах огороженной территории и помещениях распределительных устройств и подстанций, открывать двери и люки распределительных устройств и подстанций, производить переключения и подключения в электрических сетях (указанное требование не распространяется на работников, занятых выполнением разрешенных в установленном порядке работ),



ДОКУМЕНТ ПОДПИСАН
ЭЛЕКТРОННОЙ ПОДПИСЬЮ

Сертификат: 009F0BDC181A023B64597F1E2579BEFB50

Владелец: ФЕДЕРАЛЬНАЯ СЛУЖБА ГОСУДАРСТВЕННОЙ

РЕГИСТРАЦИИ, КАДАСТРА И КАРТОГРАФИИ


Действителен: с 02.08.2024 по 26.10.2025

полное наименование должности

инициалы, фамилия

Земельный участок			
вид объекта недвижимости			
Лист № 33 раздела 4.1	Всего листов раздела 4.1: 91	Всего разделов: 8	Всего листов выписки: 451
25.09.2025г. № КУВИ-001/2025-179992740			
Кадастровый номер:		78:15:0000000:1825	

разводить огонь в пределах охранных зон вводных и распределительных устройств и подстанций, воздушных линий электропередачи, а также в охранных зонах кабельных линий электропередачи; г) размещать свалки; д) производить работы ударными механизмами, сбрасывать тяжести массой свыше 5 тонн, производить сброс и слив едких и коррозионных веществ и горюче-смазочных материалов (в охранных зонах подземных кабельных линий электропередачи);е) убирать, уничтожать, перемещать, засыпать и повреждать предупреждающие и информационные знаки (либо предупреждающие и информационные надписи, нанесенные на объекты электроэнергетики);ж) производить переключения и подключения в электрических сетях (указанное требование не распространяется на работников, занятых выполнением разрешенных в установленном порядке работ);з) осуществлять использование земельных участков в качестве испытательных полигонов, мест уничтожения вооружения и захоронения отходов, возникающих в связи с использованием, производством, ремонтом или уничтожением вооружений или боеприпасов ". 9. В охранных зонах, установленных для объектов электросетевого хозяйства напряжением свыше 1000 вольт, помимо действий, предусмотренных пунктом 8 настоящих Правил, запрещается: а) складировать или размещать хранилища любых, в том числе горюче-смазочных, материалов; б) размещать детские и спортивные площадки, стадионы, рынки, торговые точки, полевые станы, загоны для скота, гаражи и стоянки всех видов машин и механизмов, проводить любые мероприятия, связанные с большим скоплением людей, не занятых выполнением разрешенных в установленном порядке работ (в охранных зонах воздушных линий электропередачи); в) использовать (запускать) любые летательные аппараты, в том числе воздушных змеев, спортивные модели летательных аппаратов (в охранных зонах воздушных линий электропередачи); г) бросать якоря с судов и осуществлять их проход с отданными якорями, цепями, лотами, волокушами и тралами (в охранных зонах подводных кабельных линий электропередачи); д) осуществлять проход судов с поднятыми стрелами кранов и других механизмов (в охранных зонах воздушных линий электропередачи); е) осуществлять остановку транспортных средств на автомобильных дорогах в местах пересечения с воздушными линиями электропередачи с проектным номинальным классом напряжения 330 кВ и выше (исключительно в охранных зонах воздушных линий электропередачи); ж) устанавливать рекламные конструкции."; 10. В охранных зонах допускается размещение зданий и сооружений при соблюдении следующих параметров: а) размещаемое здание или сооружение не создает препятствий для доступа к объекту электросетевого хозяйства (создаются или сохраняются, в том числе в соответствии с требованиями нормативно-технических документов, проходы и подъезды, необходимые для доступа к объекту электроэнергетики обслуживающего персонала и техники в целях обеспечения оперативного, технического и ремонтного обслуживания оборудования, зданий и сооружений объектов электроэнергетики, проведения работ по ликвидации аварий и устранению их последствий на всем протяжении границы объекта электроэнергетики); б) расстояние по горизонтали от элементов зданий и сооружений до проводов воздушных линий электропередачи напряжением до 1 кВ с неизолированными проводами (при наибольшем их отклонении) должно быть не менее: 1,5 метра - от выступающих частей зданий, террас и окон; 1 метра - от глухих стен; в) расстояние по горизонтали от

ПОЛНОЕ НАИМЕНОВАНИЕ ДОЛЖНОСТИ		ДОКУМЕНТ ПОДПИСАН ЭЛЕКТРОННОЙ ПОДПИСЬЮ	ИНИЦИАЛЫ, ФАМИЛИЯ
	Сертификат: 009F0BDC181A023B64597F1E2579BEFB50		
	Владелец: ФЕДЕРАЛЬНАЯ СЛУЖБА ГОСУДАРСТВЕННОЙ РЕГИСТРАЦИИ, КАДАСТРА И КАРТОГРАФИИ Действителен: с 02.08.2024 по 26.10.2025		

Земельный участок			
вид объекта недвижимости			
Лист № 34 раздела 4.1	Всего листов раздела 4.1: 91	Всего разделов: 8	Всего листов выписки: 451
25.09.2025г. № КУВИ-001/2025-179992740			
Кадастровый номер:		78:15:0000000:1825	

элементов зданий и сооружений до токопроводящих жил кабелей (предназначенных для эксплуатации в воздушной среде) напряжением свыше 1 кВ (при наибольшем их отклонении) должно быть не менее: 1 метра - от выступающих частей зданий, террас и окон; 0,2 метра - от глухих стен зданий, сооружений; г) допускается размещение зданий и сооружений под проводами воздушных линий электропередачи напряжением до 1 кВ с самонесущими изолированными проводами, при этом расстояние по вертикали от указанных зданий и сооружений при наибольшей стреле провеса должно быть не менее 2,5 метра; д) расстояние по горизонтали от элементов зданий и сооружений до проводов воздушных линий электропередачи напряжением свыше 1 кВ (при наибольшем их отклонении) должно быть не менее: 2 метров - при проектном номинальном классе напряжения до 20 кВ; 4 метров - при проектном номинальном классе напряжения 35 - 110 кВ; 5 метров - при проектном номинальном классе напряжения 150 кВ; 6 метров - при проектном номинальном классе напряжения 220 кВ; 20 метров (8 метров до ближайших частей непроизводственных и производственных зданий и сооружений электрических станций и подстанций) - при проектном номинальном классе напряжения 330 - 400 кВ; 30 метров (10 метров до ближайших частей непроизводственных и производственных зданий и сооружений электрических станций и подстанций) - при проектном номинальном классе напряжения 500 кВ; 40 метров (10 метров до ближайших частей непроизводственных и производственных зданий и сооружений электрических станций и подстанций) - при проектном номинальном классе напряжения 750 кВ; е) под проводами воздушных линий электропередачи допускается размещение следующих видов зданий и (или) сооружений и (или) их пересечение с воздушными линиями электропередачи: производственные здания и (или) сооружения промышленных предприятий I и II степени огнестойкости в соответствии с техническим регламентом о требованиях пожарной безопасности, если проектный номинальный класс напряжения воздушных линий электропередачи не превышает 220 кВ, а также вне зависимости от проектного номинального класса напряжения воздушных линий электропередачи - здания и сооружения электрических станций и подстанций (включая вспомогательные и обслуживающие объекты), ограждения при условии, что расстояние от наивысшей точки указанных зданий и (или) сооружений, ограждений по вертикали до проводов воздушной линии электропередачи при наибольшей стреле провеса должно быть не менее: 3 метров - при проектном номинальном классе напряжения до 35 кВ; 4 метров - при проектном номинальном классе напряжения 110 кВ; 4 метров - при проектном номинальном классе напряжения 150 кВ; 5 метров - при проектном номинальном классе напряжения 220 кВ; 7,5 метра - при проектном номинальном классе напряжения 330 - 400 кВ; 8 метров - при проектном номинальном классе напряжения 500 кВ; 12 метров - при проектном номинальном классе напряжения 750 кВ; линии связи, линии проводного вещания, если проектный номинальный класс напряжения воздушных линий электропередачи не превышает 500 кВ при условии, что расстояние по вертикали до проводов воздушной линии электропередачи от указанных линий при наибольшей стреле провеса должно быть не менее: 3 метров - при проектном номинальном классе напряжения до 35 кВ; 4 метров - при проектном номинальном классе напряжения 110 кВ; 4 метров - при проектном номинальном классе напряжения 150 кВ; 4 метров - при проектном номинальном классе напряжения



ДОКУМЕНТ ПОДПИСАН
ЭЛЕКТРОННОЙ ПОДПИСЬЮ

Сертификат: 009F0BDC181A023B64597F1E2579BEFB50


Владелец: ФЕДЕРАЛЬНАЯ СЛУЖБА ГОСУДАРСТВЕННОЙ
РЕГИСТРАЦИИ, КАДАСТРА И КАРТОГРАФИИ
Действителен: с 02.08.2024 по 26.10.2025

полное наименование должности

инициалы, фамилия

Земельный участок			
вид объекта недвижимости			
Лист № 35 раздела 4.1	Всего листов раздела 4.1: 91	Всего разделов: 8	Всего листов выписки: 451
25.09.2025г. № КУВИ-001/2025-179992740			
Кадастровый номер:		78:15:0000000:1825	

220 кВ; 5 метров - при проектном номинальном классе напряжения 330 - 400 кВ; 5 метров - при проектном номинальном классе напряжения 500 кВ; железные дороги при условии, что расстояние по вертикали от головки рельса до проводов воздушной линии электропередачи при наибольшей стреле провеса должно быть не менее: 7,5 метра - при проектном номинальном классе напряжения до 35 кВ; 7,5 метра - при проектном номинальном классе напряжения 110 кВ; 8 метров - при проектном номинальном классе напряжения 150 кВ; 8,5 метра - при проектном номинальном классе напряжения 220 кВ; 9 метров - при проектном номинальном классе напряжения 330 - 400 кВ; 9,5 метра - при проектном номинальном классе напряжения 500 кВ; 12 метров - при проектном номинальном классе напряжения 750 кВ; автомобильные дороги при условии, что расстояние по вертикали от покрытия проезжей части дорог всех категорий до проводов воздушной линии электропередачи при наибольшей стреле провеса должно быть не менее: 7 метров - при проектном номинальном классе напряжения до 35 кВ; 7 метров - при проектном номинальном классе напряжения 110 кВ; 7,5 метра - при проектном номинальном классе напряжения 150 кВ; 8 метров - при проектном номинальном классе напряжения 220 кВ; 8,5 метра (11 метров - в границах населенных пунктов) - при проектном номинальном классе напряжения 330 - 400 кВ; 9,5 метра (15,5 метра - в границах населенных пунктов) - при проектном номинальном классе напряжения 500 кВ; 16 метров (23 метров - в границах населенных пунктов) - при проектном номинальном классе напряжения 750 кВ; провода контактной сети или несущего троса трамвайных и троллейбусных линий, если проектный номинальный класс напряжения воздушных линий электропередачи не превышает 500 кВ при условии, что расстояние по вертикали от указанных проводов или тросов до проводов воздушной линии электропередачи при наибольшей стреле провеса должно быть не менее: 3 метров - при проектном номинальном классе напряжения до 35 кВ; 3 метров - при проектном номинальном классе напряжения 110 кВ; 4 метров - при проектном номинальном классе напряжения 150 кВ; 4 метров - при проектном номинальном классе напряжения 220 кВ; 5 метров - при проектном номинальном классе напряжения 330 - 400 кВ; 5 метров - при проектном номинальном классе напряжения 500 кВ; трубопроводы при условии, что расстояние по вертикали от наивысшей точки любой части трубопровода до проводов воздушной линии электропередачи при наибольшей стреле провеса должно быть не менее: 4 метров - при проектном номинальном классе напряжения до 35 кВ; 4 метров - при проектном номинальном классе напряжения 110 кВ; 4,5 метра - при проектном номинальном классе напряжения 150 кВ; 5 метров - при проектном номинальном классе напряжения 220 кВ; 6 метров - при проектном номинальном классе напряжения 330 - 400 кВ; 8 метров - при проектном номинальном классе напряжения 500 кВ; 12 метров - при проектном номинальном классе напряжения 750 кВ; ж) в случае если в соответствии с техническим регламентом о требованиях пожарной безопасности должны соблюдаться противопожарные расстояния между такими зданиями, сооружениями и объектами электроэнергетики, возможность размещения зданий, сооружений в границах охранной зоны определяется исходя из противопожарных расстояний. 11. В пределах охранной зоны без соблюдения условий осуществления соответствующих видов деятельности, предусмотренных решением о согласовании такой охранной зоны,


ПОЛНОЕ НАИМЕНОВАНИЕ ДОЛЖНОСТИ		ДОКУМЕНТ ПОДПИСАН ЭЛЕКТРОННОЙ ПОДПИСЬЮ	инициалы, фамилия
	Сертификат: 009F0BDC181A023B64597F1E2579BEFB50		
	Владелец: ФЕДЕРАЛЬНАЯ СЛУЖБА ГОСУДАРСТВЕННОЙ РЕГИСТРАЦИИ, КАДАСТРА И КАРТОГРАФИИ Действителен: с 02.08.2024 по 26.10.2025		

Земельный участок			
вид объекта недвижимости			
Лист № 36 раздела 4.1	Всего листов раздела 4.1: 91	Всего разделов: 8	Всего листов выписки: 451
25.09.2025г. № КУВИ-001/2025-179992740			
Кадастровый номер:		78:15:0000000:1825	
		<p>юридическим и физическим лицам запрещаются: а) горные, взрывные, мелиоративные работы, в том числе связанные с временным затоплением земель; б) дноуглубительные, землечерпальные и погрузочно-разгрузочные работы, добыча рыбы, других водных животных и растений придонными орудиями лова, устройство водопоев, колка и заготовка льда (в охранных зонах подводных кабельных линий электропередачи); в) проход судов, у которых расстояние по вертикали от верхнего крайнего габарита с грузом или без груза до нижней точки провеса проводов переходов воздушных линий электропередачи через водоемы менее минимально допустимого расстояния, в том числе с учетом максимального уровня подъема воды при паводке; г) проезд машин и механизмов, имеющих общую высоту с грузом или без груза от поверхности дороги более 4,5 метра (в охранных зонах воздушных линий электропередачи); д) земляные работы на глубине более 0,3 метра (на вспахиваемых землях на глубине более 0,45 метра), а также планировка грунта (в охранных зонах подземных кабельных линий электропередачи); е) полив сельскохозяйственных культур в случае, если высота струи воды может составить свыше 3 метров (в охранных зонах воздушных линий электропередачи); ж) полевые сельскохозяйственные работы с применением сельскохозяйственных машин и оборудования высотой более 4 метров (в охранных зонах воздушных линий электропередачи) или полевые сельскохозяйственные работы, связанные с вспашкой земли (в охранных зонах кабельных линий электропередачи); з) посадка и вырубка деревьев и кустарников.; Реестровый номер границы: 78:15-6.1786; Вид объекта реестра границ: Зона с особыми условиями использования территории; Вид зоны по документу: Охранная зона объекта электросетевого хозяйства - Ф.369-24(6990)/был Ф.369-24/был Ф.156-102/р.76 от 06.86/; Тип зоны: Охранная зона объектов электроэнергетики (объектов электросетевого хозяйства и объектов по производству электрической энергии)</p>	
78:15:0000000:1825/35	670	<p>вид ограничения (обременения): ограничения прав на земельный участок, предусмотренные статьей 56 Земельного кодекса Российской Федерации; Срок действия: не установлен; реквизиты документа-основания: постановление Правительства РФ «О порядке установления охранных зон объектов электросетевого хозяйства и особых условий использования земельных участков, расположенных в границах таких зон» от 24.02.2009 № 160 выдан: Правительство Российской Федерации ; Содержание ограничения (обременения): Ограничения предусмотрены п. 8-11, раздела III Правил установления охранных зон объектов электросетевого хозяйства и особых условий использования земельных участков, расположенных в границах таких зон, утв. Постановлением Правительства РФ от 24.02.2009 № 160 «О порядке установления охранных зон объектов электросетевого хозяйства и особых условий использования земельных участков, расположенных в границах таких зон» (ред. от 21.12.2018). 8. В охранных зонах запрещается осуществлять любые действия, которые могут нарушить безопасную работу объектов электросетевого хозяйства, в том числе привести к их повреждению или уничтожению, и (или) повлечь причинение вреда жизни, здоровью граждан и имуществу физических или юридических лиц, а также повлечь нанесение экологического ущерба и возникновение пожаров, в том числе: а) набрасывать на провода и опоры воздушных линий электропередачи посторонние предметы, а также подниматься на опоры воздушных линий электропередачи; б) проводить работы, угрожающие</p>	

полное наименование должности	 ДОКУМЕНТ ПОДПИСАН ЭЛЕКТРОННОЙ ПОДПИСЬЮ Сертификат: 009F0BDC181A023B64597F1E2579BEFB50 Владелец: ФЕДЕРАЛЬНАЯ СЛУЖБА ГОСУДАРСТВЕННОЙ РЕГИСТРАЦИИ, КАДАСТРА И КАРТОГРАФИИ Действителен: с 02.08.2024 по 26.10.2025	инициалы, фамилия


Земельный участок			
вид объекта недвижимости			
Лист № 37 раздела 4.1	Всего листов раздела 4.1: 91	Всего разделов: 8	Всего листов выписки: 451
25.09.2025г. № КУВИ-001/2025-179992740			
Кадастровый номер:		78:15:0000000:1825	

повреждению объектов электросетевого хозяйства, размещать объекты и предметы, которые могут препятствовать доступу обслуживающего персонала и техники к объектам электроэнергетики, без сохранения и (или) создания, в том числе в соответствии с требованиями нормативно-технических документов, необходимых для такого доступа проходов и подъездов в целях обеспечения эксплуатации оборудования, зданий и сооружений объектов электроэнергетики, проведения работ по ликвидации аварий и устранению их последствий на всем протяжении границы объекта электроэнергетики; в) находиться в пределах огороженной территории и помещениях распределительных устройств и подстанций, открывать двери и люки распределительных устройств и подстанций, производить переключения и подключения в электрических сетях (указанное требование не распространяется на работников, занятых выполнением разрешенных в установленном порядке работ), разводить огонь в пределах охранных зон вводных и распределительных устройств и подстанций, воздушных линий электропередачи, а также в охранных зонах кабельных линий электропередачи; г) размещать свалки; д) производить работы ударными механизмами, сбрасывать тяжести массой свыше 5 тонн, производить сброс и слив едких и коррозионных веществ и горюче-смазочных материалов (в охранных зонах подземных кабельных линий электропередачи); е) убирать, уничтожать, перемещать, засыпать и повреждать предупреждающие и информационные знаки (либо предупреждающие и информационные надписи, нанесенные на объекты электроэнергетики); ж) производить переключения и подключения в электрических сетях (указанное требование не распространяется на работников, занятых выполнением разрешенных в установленном порядке работ); з) осуществлять использование земельных участков в качестве испытательных полигонов, мест уничтожения вооружения и захоронения отходов, возникающих в связи с использованием, производством, ремонтом или уничтожением вооружений или боеприпасов". 9. В охранных зонах, установленных для объектов электросетевого хозяйства напряжением свыше 1000 вольт, помимо действий, предусмотренных пунктом 8 настоящих Правил, запрещается: а) складировать или размещать хранилища любых, в том числе горюче-смазочных, материалов; б) размещать детские и спортивные площадки, стадионы, рынки, торговые точки, полевые станы, загоны для скота, гаражи и стоянки всех видов машин и механизмов, проводить любые мероприятия, связанные с большим скоплением людей, не занятых выполнением разрешенных в установленном порядке работ (в охранных зонах воздушных линий электропередачи); в) использовать (запускать) любые летательные аппараты, в том числе воздушных змеев, спортивные модели летательных аппаратов (в охранных зонах воздушных линий электропередачи); г) бросать якоря с судов и осуществлять их проход с отданными якорями, цепями, лотами, волокушами и тралями (в охранных зонах подводных кабельных линий электропередачи); д) осуществлять проход судов с поднятыми стрелами кранов и других механизмов (в охранных зонах воздушных линий электропередачи); е) осуществлять остановку транспортных средств на автомобильных дорогах в местах пересечения с воздушными линиями электропередачи с проектным номинальным классом напряжения 330 кВ и выше (исключительно в охранных зонах воздушных линий электропередачи); ж) устанавливать рекламные конструкции."; 10. В охранных зонах допускается размещение зданий и сооружений при соблюдении

полное наименование должности	 ДОКУМЕНТ ПОДПИСАН ЭЛЕКТРОННОЙ ПОДПИСЬЮ Сертификат: 009F0BDC181A023B64597F1E2579BEFB50 Владелец: ФЕДЕРАЛЬНАЯ СЛУЖБА ГОСУДАРСТВЕННОЙ РЕГИСТРАЦИИ, КАДАСТРА И КАРТОГРАФИИ Действителен: с 02.08.2024 по 26.10.2025	инициалы, фамилия

Земельный участок			
вид объекта недвижимости			
Лист № 38 раздела 4.1	Всего листов раздела 4.1: 91	Всего разделов: 8	Всего листов выписки: 451
25.09.2025г. № КУВИ-001/2025-179992740			
Кадастровый номер:		78:15:0000000:1825	

следующих параметров: а) размещаемое здание или сооружение не создает препятствий для доступа к объекту электросетевого хозяйства (создаются или сохраняются, в том числе в соответствии с требованиями нормативно-технических документов, проходы и подъезды, необходимые для доступа к объекту электроэнергетики обслуживающего персонала и техники в целях обеспечения оперативного, технического и ремонтного обслуживания оборудования, зданий и сооружений объектов электроэнергетики, проведения работ по ликвидации аварий и устранению их последствий на всем протяжении границы объекта электроэнергетики); б) расстояние по горизонтали от элементов зданий и сооружений до проводов воздушных линий электропередачи напряжением до 1 кВ с неизолированными проводами (при наибольшем их отклонении) должно быть не менее: 1,5 метра - от выступающих частей зданий, террас и окон; 1 метра - от глухих стен; в) расстояние по горизонтали от элементов зданий и сооружений до токопроводящих жил кабелей (предназначенных для эксплуатации в воздушной среде) напряжением свыше 1 кВ (при наибольшем их отклонении) должно быть не менее: 1 метра - от выступающих частей зданий, террас и окон; 0,2 метра - от глухих стен зданий, сооружений; г) допускается размещение зданий и сооружений под проводами воздушных линий электропередачи напряжением до 1 кВ с самонесущими изолированными проводами, при этом расстояние по вертикали от указанных зданий и сооружений при наибольшей стреле провеса должно быть не менее 2,5 метра; д) расстояние по горизонтали от элементов зданий и сооружений до проводов воздушных линий электропередачи напряжением свыше 1 кВ (при наибольшем их отклонении) должно быть не менее: 2 метров - при проектном номинальном классе напряжения до 20 кВ; 4 метров - при проектном номинальном классе напряжения 35 - 110 кВ; 5 метров - при проектном номинальном классе напряжения 150 кВ; 6 метров - при проектном номинальном классе напряжения 220 кВ; 20 метров (8 метров до ближайших частей непроизводственных и производственных зданий и сооружений электрических станций и подстанций) - при проектном номинальном классе напряжения 330 - 400 кВ; 30 метров (10 метров до ближайших частей непроизводственных и производственных зданий и сооружений электрических станций и подстанций) - при проектном номинальном классе напряжения 500 кВ; 40 метров (10 метров до ближайших частей непроизводственных и производственных зданий и сооружений электрических станций и подстанций) - при проектном номинальном классе напряжения 750 кВ; е) под проводами воздушных линий электропередачи допускается размещение следующих видов зданий и (или) сооружений и (или) их пересечение с воздушными линиями электропередачи: производственные здания и (или) сооружения промышленных предприятий I и II степени огнестойкости в соответствии с техническим регламентом о требованиях пожарной безопасности, если проектный номинальный класс напряжения воздушных линий электропередачи не превышает 220 кВ, а также вне зависимости от проектного номинального класса напряжения воздушных линий электропередачи - здания и сооружения электрических станций и подстанций (включая вспомогательные и обслуживающие объекты), ограждения при условии, что расстояние от наивысшей точки указанных зданий и (или) сооружений, ограждений по вертикали до проводов воздушной линии электропередачи при наибольшей стреле провеса должно быть не менее: 3 метров - при проектном номинальном классе напряжения до 35 кВ; 4

полное наименование должности	 ДОКУМЕНТ ПОДПИСАН ЭЛЕКТРОННОЙ ПОДПИСЬЮ Сертификат: 009F0BDC181A023B64597F1E2579BEFB50 Владелец: ФЕДЕРАЛЬНАЯ СЛУЖБА ГОСУДАРСТВЕННОЙ РЕГИСТРАЦИИ, КАДАСТРА И КАРТОГРАФИИ Действителен: с 02.08.2024 по 26.10.2025	инициалы, фамилия

Земельный участок			
вид объекта недвижимости			
Лист № 39 раздела 4.1	Всего листов раздела 4.1: 91	Всего разделов: 8	Всего листов выписки: 451
25.09.2025г. № КУВИ-001/2025-179992740			
Кадастровый номер:		78:15:0000000:1825	

метров - при проектном номинальном классе напряжения 110 кВ; 4 метров - при проектном номинальном классе напряжения 150 кВ; 5 метров - при проектном номинальном классе напряжения 220 кВ; 7,5 метра - при проектном номинальном классе напряжения 330 - 400 кВ; 8 метров - при проектном номинальном классе напряжения 500 кВ; 12 метров - при проектном номинальном классе напряжения 750 кВ; линии связи, линии проводного вещания, если проектный номинальный класс напряжения воздушных линий электропередачи не превышает 500 кВ при условии, что расстояние по вертикали до проводов воздушной линии электропередачи от указанных линий при наибольшей стреле провеса должно быть не менее: 3 метров - при проектном номинальном классе напряжения до 35 кВ; 4 метров - при проектном номинальном классе напряжения 110 кВ; 4 метров - при проектном номинальном классе напряжения 150 кВ; 4 метров - при проектном номинальном классе напряжения 220 кВ; 5 метров - при проектном номинальном классе напряжения 330 - 400 кВ; 5 метров - при проектном номинальном классе напряжения 500 кВ; железные дороги при условии, что расстояние по вертикали от головки рельса до проводов воздушной линии электропередачи при наибольшей стреле провеса должно быть не менее: 7,5 метра - при проектном номинальном классе напряжения до 35 кВ; 7,5 метра - при проектном номинальном классе напряжения 110 кВ; 8 метров - при проектном номинальном классе напряжения 150 кВ; 8,5 метра - при проектном номинальном классе напряжения 220 кВ; 9 метров - при проектном номинальном классе напряжения 330 - 400 кВ; 9,5 метра - при проектном номинальном классе напряжения 500 кВ; 12 метров - при проектном номинальном классе напряжения 750 кВ; автомобильные дороги при условии, что расстояние по вертикали от покрытия проезжей части дорог всех категорий до проводов воздушной линии электропередачи при наибольшей стреле провеса должно быть не менее: 7 метров - при проектном номинальном классе напряжения до 35 кВ; 7 метров - при проектном номинальном классе напряжения 110 кВ; 7,5 метра - при проектном номинальном классе напряжения 150 кВ; 8 метров - при проектном номинальном классе напряжения 220 кВ; 8,5 метра (11 метров - в границах населенных пунктов) - при проектном номинальном классе напряжения 330 - 400 кВ; 9,5 метра (15,5 метра - в границах населенных пунктов) - при проектном номинальном классе напряжения 500 кВ; 16 метров (23 метров - в границах населенных пунктов) - при проектном номинальном классе напряжения 750 кВ; провода контактной сети или несущего троса трамвайных и троллейбусных линий, если проектный номинальный класс напряжения воздушных линий электропередачи не превышает 500 кВ при условии, что расстояние по вертикали от указанных проводов или тросов до проводов воздушной линии электропередачи при наибольшей стреле провеса должно быть не менее: 3 метров - при проектном номинальном классе напряжения до 35 кВ; 3 метров - при проектном номинальном классе напряжения 110 кВ; 4 метров - при проектном номинальном классе напряжения 150 кВ; 4 метров - при проектном номинальном классе напряжения 220 кВ; 5 метров - при проектном номинальном классе напряжения 330 - 400 кВ; 5 метров - при проектном номинальном классе напряжения 500 кВ; трубопроводы при условии, что расстояние по вертикали от наивысшей точки любой части трубопровода до проводов воздушной линии электропередачи при наибольшей стреле провеса должно быть не менее: 4 метров - при

полное наименование должности	 ДОКУМЕНТ ПОДПИСАН ЭЛЕКТРОННОЙ ПОДПИСЬЮ Сертификат: 009F0BDC181A023B64597F1E2579BEFB50 Владелец: ФЕДЕРАЛЬНАЯ СЛУЖБА ГОСУДАРСТВЕННОЙ РЕГИСТРАЦИИ, КАДАСТРА И КАРТОГРАФИИ Действителен: с 02.08.2024 по 26.10.2025	инициалы, фамилия

Земельный участок			
вид объекта недвижимости			
Лист № 40 раздела 4.1	Всего листов раздела 4.1: 91	Всего разделов: 8	Всего листов выписки: 451
25.09.2025г. № КУВИ-001/2025-179992740			
Кадастровый номер:		78:15:0000000:1825	
		<p>проектном номинальном классе напряжения до 35 кВ; 4 метров - при проектном номинальном классе напряжения 110 кВ; 4,5 метра - при проектном номинальном классе напряжения 150 кВ; 5 метров - при проектном номинальном классе напряжения 220 кВ; 6 метров - при проектном номинальном классе напряжения 330 - 400 кВ; 8 метров - при проектном номинальном классе напряжения 500 кВ; 12 метров - при проектном номинальном классе напряжения 750 кВ; ж) в случае если в соответствии с техническим регламентом о требованиях пожарной безопасности должны соблюдаться противопожарные расстояния между такими зданиями, сооружениями и объектами электроэнергетики, возможность размещения зданий, сооружений в границах охранной зоны определяется исходя из противопожарных расстояний. 11. В пределах охранной зоны без соблюдения условий осуществления соответствующих видов деятельности, предусмотренных решением о согласовании такой охранной зоны, юридическим и физическим лицам запрещаются: а) горные, взрывные, мелиоративные работы, в том числе связанные с временным затоплением земель; б) дноуглубительные, землечерпальные и погрузочно-разгрузочные работы, добыча рыбы, других водных животных и растений придонными орудиями лова, устройство водопоев, колка и заготовка льда (в охранных зонах подводных кабельных линий электропередачи); в) проход судов, у которых расстояние по вертикали от верхнего крайнего габарита с грузом или без груза до нижней точки провеса проводов переходов воздушных линий электропередачи через водоемы менее минимально допустимого расстояния, в том числе с учетом максимального уровня подъема воды при паводке; г) проезд машин и механизмов, имеющих общую высоту с грузом или без груза от поверхности дороги более 4,5 метра (в охранных зонах воздушных линий электропередачи); д) земляные работы на глубине более 0,3 метра (на вспахиваемых землях на глубине более 0,45 метра), а также планировка грунта (в охранных зонах подземных кабельных линий электропередачи); е) полив сельскохозяйственных культур в случае, если высота струи воды может составить свыше 3 метров (в охранных зонах воздушных линий электропередачи); ж) полевые сельскохозяйственные работы с применением сельскохозяйственных машин и оборудования высотой более 4 метров (в охранных зонах воздушных линий электропередачи) или полевые сельскохозяйственные работы, связанные с вспашкой земли (в охранных зонах кабельных линий электропередачи); з) посадка и вырубка деревьев и кустарников.; Реестровый номер границы: 78:15-6.1760; Вид объекта реестра границ: Зона с особыми условиями использования территории; Вид зоны по документу: Охранная зона объекта электросетевого хозяйства - Ф.369-37/; Тип зоны: Охранная зона объектов электроэнергетики (объектов электросетевого хозяйства и объектов по производству электрической энергии)</p>	
78:15:0000000:1825/36	669	<p>вид ограничения (обременения): ограничения прав на земельный участок, предусмотренные статьей 56 Земельного кодекса Российской Федерации; Срок действия: не установлен; реквизиты документа-основания: постановление Правительства РФ «О порядке установления охранных зон объектов электросетевого хозяйства и особых условий использования земельных участков, расположенных в границах таких зон» от 24.02.2009 № 160 выдан: Правительство Российской Федерации; Содержание ограничения (обременения): Ограничения предусмотрены п. 8-11, раздела III Правил установления охранных зон</p>	



ДОКУМЕНТ ПОДПИСАН
ЭЛЕКТРОННОЙ ПОДПИСЬЮ

Сертификат: 009F0BDC181A023B64597F1E2579BEFB50


Владелец: ФЕДЕРАЛЬНАЯ СЛУЖБА ГОСУДАРСТВЕННОЙ
РЕГИСТРАЦИИ, КАДАСТРА И КАРТОГРАФИИ
Действителен: с 02.08.2024 по 26.10.2025

полное наименование должности

инициалы, фамилия


Земельный участок			
вид объекта недвижимости			
Лист № 41 раздела 4.1	Всего листов раздела 4.1: 91	Всего разделов: 8	Всего листов выписки: 451
25.09.2025г. № КУВИ-001/2025-179992740			
Кадастровый номер:		78:15:0000000:1825	

объектов электросетевого хозяйства и особых условий использования земельных участков, расположенных в границах таких зон, утв. Постановлением Правительства РФ от 24.02.2009 № 160 «О порядке установления охранных зон объектов электросетевого хозяйства и особых условий использования земельных участков, расположенных в границах таких зон» (ред. от 21.12.2018). 8. В охранных зонах запрещается осуществлять любые действия, которые могут нарушить безопасную работу объектов электросетевого хозяйства, в том числе привести к их повреждению или уничтожению, и (или) повлечь причинение вреда жизни, здоровью граждан и имуществу физических или юридических лиц, а также повлечь нанесение экологического ущерба и возникновение пожаров, в том числе: а) набрасывать на провода и опоры воздушных линий электропередачи посторонние предметы, а также подниматься на опоры воздушных линий электропередачи; б) проводить работы, угрожающие повреждению объектов электросетевого хозяйства, размещать объекты и предметы, которые могут препятствовать доступу обслуживающего персонала и техники к объектам электроэнергетики, без сохранения и (или) создания, в том числе в соответствии с требованиями нормативно-технических документов, необходимых для такого доступа проходов и подъездов в целях обеспечения эксплуатации оборудования, зданий и сооружений объектов электроэнергетики, проведения работ по ликвидации аварий и устранению их последствий на всем протяжении границы объекта электроэнергетики; в) находиться в пределах огороженной территории и помещениях распределительных устройств и подстанций, открывать двери и люки распределительных устройств и подстанций, производить переключения и подключения в электрических сетях (указанное требование не распространяется на работников, занятых выполнением разрешенных в установленном порядке работ), разводить огонь в пределах охранных зон вводных и распределительных устройств и подстанций, воздушных линий электропередачи, а также в охранных зонах кабельных линий электропередачи; г) размещать свалки; д) производить работы ударными механизмами, сбрасывать тяжести массой свыше 5 тонн, производить сброс и слив едких и коррозионных веществ и горюче-смазочных материалов (в охранных зонах подземных кабельных линий электропередачи); е) убирать, уничтожать, перемещать, засыпать и повреждать предупреждающие и информационные знаки (либо предупреждающие и информационные надписи, нанесенные на объекты электроэнергетики); ж) производить переключения и подключения в электрических сетях (указанное требование не распространяется на работников, занятых выполнением разрешенных в установленном порядке работ); з) осуществлять использование земельных участков в качестве испытательных полигонов, мест уничтожения вооружения и захоронения отходов, возникающих в связи с использованием, производством, ремонтом или уничтожением вооружений или боеприпасов". 9. В охранных зонах, установленных для объектов электросетевого хозяйства напряжением свыше 1000 вольт, помимо действий, предусмотренных пунктом 8 настоящих Правил, запрещается: а) складировать или размещать хранилища любых, в том числе горюче-смазочных, материалов; б) размещать детские и спортивные площадки, стадионы, рынки, торговые точки, полевые станы, загоны для скота, гаражи и стоянки всех видов машин и механизмов, проводить любые мероприятия, связанные с большим скоплением людей, не занятых выполнением разрешенных в установленном

полное наименование должности	 ДОКУМЕНТ ПОДПИСАН ЭЛЕКТРОННОЙ ПОДПИСЬЮ Сертификат: 009F0BDC181A023B64597F1E2579BEFB50 Владелец: ФЕДЕРАЛЬНАЯ СЛУЖБА ГОСУДАРСТВЕННОЙ РЕГИСТРАЦИИ, КАДАСТРА И КАРТОГРАФИИ Действителен: с 02.08.2024 по 26.10.2025	инициалы, фамилия

Земельный участок			
вид объекта недвижимости			
Лист № 42 раздела 4.1	Всего листов раздела 4.1: 91	Всего разделов: 8	Всего листов выписки: 451
25.09.2025г. № КУВИ-001/2025-179992740			
Кадастровый номер:		78:15:0000000:1825	

порядке работ (в охранных зонах воздушных линий электропередачи); в) использовать (запускать) любые летательные аппараты, в том числе воздушных змеев, спортивные модели летательных аппаратов (в охранных зонах воздушных линий электропередачи); г) бросать якоря с судов и осуществлять их проход с отданными якорями, цепями, лотами, волокушами и тралами (в охранных зонах подводных кабельных линий электропередачи); д) осуществлять проход судов с поднятыми стрелами кранов и других механизмов (в охранных зонах воздушных линий электропередачи); е) осуществлять остановку транспортных средств на автомобильных дорогах в местах пересечения с воздушными линиями электропередачи с проектным номинальным классом напряжения 330 кВ и выше (исключительно в охранных зонах воздушных линий электропередачи); ж) устанавливать рекламные конструкции."; 10. В охранных зонах допускается размещение зданий и сооружений при соблюдении следующих параметров: а) размещаемое здание или сооружение не создает препятствий для доступа к объекту электросетевого хозяйства (создаются или сохраняются, в том числе в соответствии с требованиями нормативно-технических документов, проходы и подъезды, необходимые для доступа к объекту электроэнергетики обслуживающего персонала и техники в целях обеспечения оперативного, технического и ремонтного обслуживания оборудования, зданий и сооружений объектов электроэнергетики, проведения работ по ликвидации аварий и устранению их последствий на всем протяжении границы объекта электроэнергетики); б) расстояние по горизонтали от элементов зданий и сооружений до проводов воздушных линий электропередачи напряжением до 1 кВ с неизолированными проводами (при наибольшем их отклонении) должно быть не менее: 1,5 метра - от выступающих частей зданий, террас и окон; 1 метра - от глухих стен; в) расстояние по горизонтали от элементов зданий и сооружений до токопроводящих жил кабелей (предназначенных для эксплуатации в воздушной среде) напряжением свыше 1 кВ (при наибольшем их отклонении) должно быть не менее: 1 метра - от выступающих частей зданий, террас и окон; 0,2 метра - от глухих стен зданий, сооружений; г) допускается размещение зданий и сооружений под проводами воздушных линий электропередачи напряжением до 1 кВ с самонесущими изолированными проводами, при этом расстояние по вертикали от указанных зданий и сооружений при наибольшей стреле провеса должно быть не менее 2,5 метра; д) расстояние по горизонтали от элементов зданий и сооружений до проводов воздушных линий электропередачи напряжением свыше 1 кВ (при наибольшем их отклонении) должно быть не менее: 2 метров - при проектном номинальном классе напряжения до 20 кВ; 4 метров - при проектном номинальном классе напряжения 35 - 110 кВ; 5 метров - при проектном номинальном классе напряжения 150 кВ; 6 метров - при проектном номинальном классе напряжения 220 кВ; 20 метров (8 метров до ближайших частей производственных и непроизводственных зданий и сооружений электрических станций и подстанций) - при проектном номинальном классе напряжения 330 - 400 кВ; 30 метров (10 метров до ближайших частей производственных и непроизводственных зданий и сооружений электрических станций и подстанций) - при проектном номинальном классе напряжения 500 кВ; 40 метров (10 метров до ближайших частей производственных и непроизводственных зданий и сооружений электрических станций и подстанций) - при проектном номинальном классе напряжения 750 кВ; е) под проводами воздушных

полное наименование должности	 ДОКУМЕНТ ПОДПИСАН ЭЛЕКТРОННОЙ ПОДПИСЬЮ Сертификат: 009F0BDC181A023B64597F1E2579BEFB50 Владелец: ФЕДЕРАЛЬНАЯ СЛУЖБА ГОСУДАРСТВЕННОЙ РЕГИСТРАЦИИ, КАДАСТРА И КАРТОГРАФИИ Действителен: с 02.08.2024 по 26.10.2025	инициалы, фамилия

Земельный участок			
вид объекта недвижимости			
Лист № 43 раздела 4.1	Всего листов раздела 4.1: 91	Всего разделов: 8	Всего листов выписки: 451
25.09.2025г. № КУВИ-001/2025-179992740			
Кадастровый номер:		78:15:0000000:1825	

линий электропередачи допускается размещение следующих видов зданий и (или) сооружений и (или) их пересечение с воздушными линиями электропередачи: производственные здания и (или) сооружения промышленных предприятий I и II степени огнестойкости в соответствии с техническим регламентом о требованиях пожарной безопасности, если проектный номинальный класс напряжения воздушных линий электропередачи не превышает 220 кВ, а также вне зависимости от проектного номинального класса напряжения воздушных линий электропередачи - здания и сооружения электрических станций и подстанций (включая вспомогательные и обслуживающие объекты), ограждения при условии, что расстояние от наивысшей точки указанных зданий и (или) сооружений, ограждений по вертикали до проводов воздушной линии электропередачи при наибольшей стреле провеса должно быть не менее: 3 метров - при проектном номинальном классе напряжения до 35 кВ; 4 метров - при проектном номинальном классе напряжения 110 кВ; 4 метров - при проектном номинальном классе напряжения 150 кВ; 5 метров - при проектном номинальном классе напряжения 220 кВ; 7,5 метра - при проектном номинальном классе напряжения 330 - 400 кВ; 8 метров - при проектном номинальном классе напряжения 500 кВ; 12 метров - при проектном номинальном классе напряжения 750 кВ; линии связи, линии проводного вещания, если проектный номинальный класс напряжения воздушных линий электропередачи не превышает 500 кВ при условии, что расстояние по вертикали до проводов воздушной линии электропередачи от указанных линий при наибольшей стреле провеса должно быть не менее: 3 метров - при проектном номинальном классе напряжения до 35 кВ; 4 метров - при проектном номинальном классе напряжения 110 кВ; 4 метров - при проектном номинальном классе напряжения 150 кВ; 4 метров - при проектном номинальном классе напряжения 220 кВ; 5 метров - при проектном номинальном классе напряжения 330 - 400 кВ; 5 метров - при проектном номинальном классе напряжения 500 кВ; железные дороги при условии, что расстояние по вертикали от головки рельса до проводов воздушной линии электропередачи при наибольшей стреле провеса должно быть не менее: 7,5 метра - при проектном номинальном классе напряжения до 35 кВ; 7,5 метра - при проектном номинальном классе напряжения 110 кВ; 8 метров - при проектном номинальном классе напряжения 150 кВ; 8,5 метра - при проектном номинальном классе напряжения 220 кВ; 9 метров - при проектном номинальном классе напряжения 330 - 400 кВ; 9,5 метра - при проектном номинальном классе напряжения 500 кВ; 12 метров - при проектном номинальном классе напряжения 750 кВ; автомобильные дороги при условии, что расстояние по вертикали от покрытия проезжей части дорог всех категорий до проводов воздушной линии электропередачи при наибольшей стреле провеса должно быть не менее: 7 метров - при проектном номинальном классе напряжения до 35 кВ; 7 метров - при проектном номинальном классе напряжения 110 кВ; 7,5 метра - при проектном номинальном классе напряжения 150 кВ; 8 метров - при проектном номинальном классе напряжения 220 кВ; 8,5 метра (11 метров - в границах населенных пунктов) - при проектном номинальном классе напряжения 330 - 400 кВ; 9,5 метра (15,5 метра - в границах населенных пунктов) - при проектном номинальном классе напряжения 500 кВ; 16 метров (23 метров - в границах населенных пунктов) - при проектном номинальном классе напряжения 750 кВ; провода контактной сети или



ДОКУМЕНТ ПОДПИСАН
ЭЛЕКТРОННОЙ ПОДПИСЬЮ

Сертификат: 009F0BDC181A023B64597F1E2579BEFB50


Владелец: ФЕДЕРАЛЬНАЯ СЛУЖБА ГОСУДАРСТВЕННОЙ
РЕГИСТРАЦИИ, КАДАСТРА И КАРТОГРАФИИ
Действителен: с 02.08.2024 по 26.10.2025

полное наименование должности


инициалы, фамилия

Земельный участок			
вид объекта недвижимости			
Лист № 44 раздела 4.1	Всего листов раздела 4.1: 91	Всего разделов: 8	Всего листов выписки: 451
25.09.2025г. № КУВИ-001/2025-179992740			
Кадастровый номер:		78:15:0000000:1825	

несущего троса трамвайных и троллейбусных линий, если проектный номинальный класс напряжения воздушных линий электропередачи не превышает 500 кВ при условии, что расстояние по вертикали от указанных проводов или тросов до проводов воздушной линии электропередачи при наибольшей стреле провеса должно быть не менее: 3 метров - при проектном номинальном классе напряжения до 35 кВ; 3 метров - при проектном номинальном классе напряжения 110 кВ; 4 метров - при проектном номинальном классе напряжения 150 кВ; 4 метров - при проектном номинальном классе напряжения 220 кВ; 5 метров - при проектном номинальном классе напряжения 330 - 400 кВ; 5 метров - при проектном номинальном классе напряжения 500 кВ; трубопроводы при условии, что расстояние по вертикали от наивысшей точки любой части трубопровода до проводов воздушной линии электропередачи при наибольшей стреле провеса должно быть не менее: 4 метров - при проектном номинальном классе напряжения до 35 кВ; 4 метров - при проектном номинальном классе напряжения 110 кВ; 4,5 метра - при проектном номинальном классе напряжения 150 кВ; 5 метров - при проектном номинальном классе напряжения 220 кВ; 6 метров - при проектном номинальном классе напряжения 330 - 400 кВ; 8 метров - при проектном номинальном классе напряжения 500 кВ; 12 метров - при проектном номинальном классе напряжения 750 кВ; ж) в случае если в соответствии с техническим регламентом о требованиях пожарной безопасности должны соблюдаться противопожарные расстояния между такими зданиями, сооружениями и объектами электроэнергетики, возможность размещения зданий, сооружений в границах охранной зоны определяется исходя из противопожарных расстояний. 11. В пределах охранной зоны без соблюдения условий осуществления соответствующих видов деятельности, предусмотренных решением о согласовании такой охранной зоны, юридическим и физическим лицам запрещаются: а) горные, взрывные, мелиоративные работы, в том числе связанные с временным затоплением земель; б) дноуглубительные, землечерпальные и погрузочно-разгрузочные работы, добыча рыбы, других водных животных и растений придонными орудиями лова, устройство водопоев, колка и заготовка льда (в охранных зонах подводных кабельных линий электропередачи); в) проход судов, у которых расстояние по вертикали от верхнего крайнего габарита с грузом или без груза до нижней точки провеса проводов переходов воздушных линий электропередачи через водоемы менее минимально допустимого расстояния, в том числе с учетом максимального уровня подъема воды при паводке; г) проезд машин и механизмов, имеющих общую высоту с грузом или без груза от поверхности дороги более 4,5 метра (в охранных зонах воздушных линий электропередачи); д) земляные работы на глубине более 0,3 метра (на вспахиваемых землях на глубине более 0,45 метра), а также планировка грунта (в охранных зонах подземных кабельных линий электропередачи); е) полив сельскохозяйственных культур в случае, если высота струи воды может составить свыше 3 метров (в охранных зонах воздушных линий электропередачи); ж) полевые сельскохозяйственные работы с применением сельскохозяйственных машин и оборудования высотой более 4 метров (в охранных зонах воздушных линий электропередачи) или полевые сельскохозяйственные работы, связанные с вспашкой земли (в охранных зонах кабельных линий электропередачи); з) посадка и вырубка деревьев и кустарников.; Реестровый номер границы: 78:15-6.1769; Вид объекта


полное наименование должности	 ДОКУМЕНТ ПОДПИСАН ЭЛЕКТРОННОЙ ПОДПИСЬЮ Сертификат: 009F0BDC181A023B64597F1E2579BEFB50 Владелец: ФЕДЕРАЛЬНАЯ СЛУЖБА ГОСУДАРСТВЕННОЙ РЕГИСТРАЦИИ, КАДАСТРА И КАРТОГРАФИИ Действителен: с 02.08.2024 по 26.10.2025	инициалы, фамилия

Земельный участок			
вид объекта недвижимости			
Лист № 45 раздела 4.1	Всего листов раздела 4.1: 91	Всего разделов: 8	Всего листов выписки: 451
25.09.2025г. № КУВИ-001/2025-179992740			
Кадастровый номер:		78:15:0000000:1825	
		реестра границ: Зона с особыми условиями использования территории; Вид зоны по документу: Охранная зона объекта электросетевого хозяйства - Ф.369-135/был Ф.156-04/р.76-06.85/; Тип зоны: Охранная зона объектов электроэнергетики (объектов электросетевого хозяйства и объектов по производству электрической энергии)	
78:15:0000000:1825/37	659	<p>вид ограничения (обременения): ограничения прав на земельный участок, предусмотренные статьей 56 Земельного кодекса Российской Федерации; Срок действия: не установлен; реквизиты документа-основания: постановление Правительства РФ «О порядке установления охранных зон объектов электросетевого хозяйства и особых условий использования земельных участков, расположенных в границах таких зон» от 24.02.2009 № 160 выдан: Правительство Российской Федерации; Содержание ограничения (обременения): Ограничения предусмотрены п. 8-11, раздела III Правил установления охранных зон объектов электросетевого хозяйства и особых условий использования земельных участков, расположенных в границах таких зон, утв. Постановлением Правительства РФ от 24.02.2009 № 160 «О порядке установления охранных зон объектов электросетевого хозяйства и особых условий использования земельных участков, расположенных в границах таких зон» (ред. от 21.12.2018). 8. В охранных зонах запрещается осуществлять любые действия, которые могут нарушить безопасную работу объектов электросетевого хозяйства, в том числе привести к их повреждению или уничтожению, и (или) повлечь причинение вреда жизни, здоровью граждан и имуществу физических или юридических лиц, а также повлечь нанесение экологического ущерба и возникновение пожаров, в том числе: а) набрасывать на провода и опоры воздушных линий электропередачи посторонние предметы, а также подниматься на опоры воздушных линий электропередачи; б) проводить работы, угрожающие повреждению объектов электросетевого хозяйства, размещать объекты и предметы, которые могут препятствовать доступу обслуживающего персонала и техники к объектам электроэнергетики, без сохранения и (или) создания, в том числе в соответствии с требованиями нормативно-технических документов, необходимых для такого доступа проходов и подъездов в целях обеспечения эксплуатации оборудования, зданий и сооружений объектов электроэнергетики, проведения работ по ликвидации аварий и устранению их последствий на всем протяжении границы объекта электроэнергетики; в) находиться в пределах огороженной территории и помещениях распределительных устройств и подстанций, открывать двери и люки распределительных устройств и подстанций, производить переключения и подключения в электрических сетях (указанное требование не распространяется на работников, занятых выполнением разрешенных в установленном порядке работ), разводить огонь в пределах охранных зон вводных и распределительных устройств и подстанций, воздушных линий электропередачи, а также в охранных зонах кабельных линий электропередачи; г) размещать свалки; д) производить работы ударными механизмами, сбрасывать тяжести массой свыше 5 тонн, производить сброс и слив едких и коррозионных веществ и горюче-смазочных материалов (в охранных зонах подземных кабельных линий электропередачи); е) убирать, уничтожать, перемещать, засыпать и повреждать предупреждающие и информационные знаки (либо предупреждающие и информационные надписи, нанесенные на объекты электроэнергетики); ж) производить переключения и подключения в электрических сетях</p>	

полное наименование должности	 ДОКУМЕНТ ПОДПИСАН ЭЛЕКТРОННОЙ ПОДПИСЬЮ Сертификат: 009F0BDC181A023B64597F1E2579BEFB50 Владелец: ФЕДЕРАЛЬНАЯ СЛУЖБА ГОСУДАРСТВЕННОЙ РЕГИСТРАЦИИ, КАДАСТРА И КАРТОГРАФИИ Действителен: с 02.08.2024 по 26.10.2025	инициалы, фамилия

Земельный участок			
вид объекта недвижимости			
Лист № 46 раздела 4.1	Всего листов раздела 4.1: 91	Всего разделов: 8	Всего листов выписки: 451
25.09.2025г. № КУВИ-001/2025-179992740			
Кадастровый номер:		78:15:0000000:1825	

(указанное требование не распространяется на работников, занятых выполнением разрешенных в установленном порядке работ);з) осуществлять использование земельных участков в качестве испытательных полигонов, мест уничтожения вооружения и захоронения отходов, возникающих в связи с использованием, производством, ремонтом или уничтожением вооружений или боеприпасов ". 9. В охранных зонах, установленных для объектов электросетевого хозяйства напряжением свыше 1000 вольт, помимо действий, предусмотренных пунктом 8 настоящих Правил, запрещается: а) складировать или размещать хранилища любых, в том числе горюче-смазочных, материалов; б) размещать детские и спортивные площадки, стадионы, рынки, торговые точки, полевые станы, загоны для скота, гаражи и стоянки всех видов машин и механизмов, проводить любые мероприятия, связанные с большим скоплением людей, не занятых выполнением разрешенных в установленном порядке работ (в охранных зонах воздушных линий электропередачи); в) использовать (запускать) любые летательные аппараты, в том числе воздушных змеев, спортивные модели летательных аппаратов (в охранных зонах воздушных линий электропередачи); г) бросать якоря с судов и осуществлять их проход с отданными якорями, цепями, лотами, волокушами и тралами (в охранных зонах подводных кабельных линий электропередачи); д) осуществлять проход судов с поднятыми стрелами кранов и других механизмов (в охранных зонах воздушных линий электропередачи); е) осуществлять остановку транспортных средств на автомобильных дорогах в местах пересечения с воздушными линиями электропередачи с проектным номинальным классом напряжения 330 кВ и выше (исключительно в охранных зонах воздушных линий электропередачи); ж) устанавливать рекламные конструкции."; 10. В охранных зонах допускается размещение зданий и сооружений при соблюдении следующих параметров: а) размещаемое здание или сооружение не создает препятствий для доступа к объекту электросетевого хозяйства (создаются или сохраняются, в том числе в соответствии с требованиями нормативно-технических документов, проходы и подъезды, необходимые для доступа к объекту электроэнергетики обслуживающего персонала и техники в целях обеспечения оперативного, технического и ремонтного обслуживания оборудования, зданий и сооружений объектов электроэнергетики, проведения работ по ликвидации аварий и устранению их последствий на всем протяжении границы объекта электроэнергетики); б) расстояние по горизонтали от элементов зданий и сооружений до проводов воздушных линий электропередачи напряжением до 1 кВ с неизолированными проводами (при наибольшем их отклонении) должно быть не менее: 1,5 метра - от выступающих частей зданий, террас и окон; 1 метра - от глухих стен; в) расстояние по горизонтали от элементов зданий и сооружений до токопроводящих жил кабелей (предназначенных для эксплуатации в воздушной среде) напряжением свыше 1 кВ (при наибольшем их отклонении) должно быть не менее: 1 метра - от выступающих частей зданий, террас и окон; 0,2 метра - от глухих стен зданий, сооружений; г) допускается размещение зданий и сооружений под проводами воздушных линий электропередачи напряжением до 1 кВ с самонесущими изолированными проводами, при этом расстояние по вертикали от указанных зданий и сооружений при наибольшей стреле провеса должно быть не менее 2,5 метра; д) расстояние по горизонтали от элементов зданий и сооружений до проводов воздушных линий электропередачи напряжением

ПОЛНОЕ НАИМЕНОВАНИЕ ДОЛЖНОСТИ		ДОКУМЕНТ ПОДПИСАН ЭЛЕКТРОННОЙ ПОДПИСЬЮ	ИНИЦИАЛЫ, ФАМИЛИЯ
	Сертификат: 009F0BDC181A023B64597F1E2579BEFB50		
	Владелец: ФЕДЕРАЛЬНАЯ СЛУЖБА ГОСУДАРСТВЕННОЙ РЕГИСТРАЦИИ, КАДАСТРА И КАРТОГРАФИИ Действителен: с 02.08.2024 по 26.10.2025		

Земельный участок			
вид объекта недвижимости			
Лист № 47 раздела 4.1	Всего листов раздела 4.1: 91	Всего разделов: 8	Всего листов выписки: 451
25.09.2025г. № КУВИ-001/2025-179992740			
Кадастровый номер:		78:15:0000000:1825	

свыше 1 кВ (при наибольшем их отклонении) должно быть не менее: 2 метров - при проектном номинальном классе напряжения до 20 кВ; 4 метров - при проектном номинальном классе напряжения 35 - 110 кВ; 5 метров - при проектном номинальном классе напряжения 150 кВ; 6 метров - при проектном номинальном классе напряжения 220 кВ; 20 метров (8 метров до ближайших частей непроизводственных и производственных зданий и сооружений электрических станций и подстанций) - при проектном номинальном классе напряжения 330 - 400 кВ; 30 метров (10 метров до ближайших частей непроизводственных и производственных зданий и сооружений электрических станций и подстанций) - при проектном номинальном классе напряжения 500 кВ; 40 метров (10 метров до ближайших частей непроизводственных и производственных зданий и сооружений электрических станций и подстанций) - при проектном номинальном классе напряжения 750 кВ; е) под проводами воздушных линий электропередачи допускается размещение следующих видов зданий и (или) сооружений и (или) их пересечение с воздушными линиями электропередачи: производственные здания и (или) сооружения промышленных предприятий I и II степени огнестойкости в соответствии с техническим регламентом о требованиях пожарной безопасности, если проектный номинальный класс напряжения воздушных линий электропередачи не превышает 220 кВ, а также вне зависимости от проектного номинального класса напряжения воздушных линий электропередачи - здания и сооружения электрических станций и подстанций (включая вспомогательные и обслуживающие объекты), ограждения при условии, что расстояние от наивысшей точки указанных зданий и (или) сооружений, ограждений по вертикали до проводов воздушной линии электропередачи при наибольшей стреле провеса должно быть не менее: 3 метров - при проектном номинальном классе напряжения до 35 кВ; 4 метров - при проектном номинальном классе напряжения 110 кВ; 4 метров - при проектном номинальном классе напряжения 150 кВ; 5 метров - при проектном номинальном классе напряжения 220 кВ; 7,5 метра - при проектном номинальном классе напряжения 330 - 400 кВ; 8 метров - при проектном номинальном классе напряжения 500 кВ; 12 метров - при проектном номинальном классе напряжения 750 кВ; линии связи, линии проводного вещания, если проектный номинальный класс напряжения воздушных линий электропередачи не превышает 500 кВ при условии, что расстояние по вертикали до проводов воздушной линии электропередачи от указанных линий при наибольшей стреле провеса должно быть не менее: 3 метров - при проектном номинальном классе напряжения до 35 кВ; 4 метров - при проектном номинальном классе напряжения 110 кВ; 4 метров - при проектном номинальном классе напряжения 150 кВ; 4 метров - при проектном номинальном классе напряжения 220 кВ; 5 метров - при проектном номинальном классе напряжения 330 - 400 кВ; 5 метров - при проектном номинальном классе напряжения 500 кВ; железные дороги при условии, что расстояние по вертикали от головки рельса до проводов воздушной линии электропередачи при наибольшей стреле провеса должно быть не менее: 7,5 метра - при проектном номинальном классе напряжения до 35 кВ; 7,5 метра - при проектном номинальном классе напряжения 110 кВ; 8 метров - при проектном номинальном классе напряжения 150 кВ; 8,5 метра - при проектном номинальном классе напряжения 220 кВ; 9 метров - при проектном номинальном классе напряжения 330 - 400 кВ; 9,5 метра - при проектном номинальном классе



ДОКУМЕНТ ПОДПИСАН
ЭЛЕКТРОННОЙ ПОДПИСЬЮ

Сертификат: 009F0BDC181A023B64597F1E2579BEFB50


Владелец: ФЕДЕРАЛЬНАЯ СЛУЖБА ГОСУДАРСТВЕННОЙ
РЕГИСТРАЦИИ, КАДАСТРА И КАРТОГРАФИИ
Действителен: с 02.08.2024 по 26.10.2025

полное наименование должности

инициалы, фамилия

Земельный участок			
вид объекта недвижимости			
Лист № 48 раздела 4.1	Всего листов раздела 4.1: 91	Всего разделов: 8	Всего листов выписки: 451
25.09.2025г. № КУВИ-001/2025-179992740			
Кадастровый номер:		78:15:0000000:1825	

напряжения 500 кВ; 12 метров - при проектном номинальном классе напряжения 750 кВ; автомобильные дороги при условии, что расстояние по вертикали от покрытия проезжей части дорог всех категорий до проводов воздушной линии электропередачи при наибольшей стреле провеса должно быть не менее: 7 метров - при проектном номинальном классе напряжения до 35 кВ; 7 метров - при проектном номинальном классе напряжения 110 кВ; 7,5 метра - при проектном номинальном классе напряжения 150 кВ; 8 метров - при проектном номинальном классе напряжения 220 кВ; 8,5 метра (11 метров - в границах населенных пунктов) - при проектном номинальном классе напряжения 330 - 400 кВ; 9,5 метра (15,5 метра - в границах населенных пунктов) - при проектном номинальном классе напряжения 500 кВ; 16 метров (23 метров - в границах населенных пунктов) - при проектном номинальном классе напряжения 750 кВ; провода контактной сети или несущего троса трамвайных и троллейбусных линий, если проектный номинальный класс напряжения воздушных линий электропередачи не превышает 500 кВ при условии, что расстояние по вертикали от указанных проводов или тросов до проводов воздушной линии электропередачи при наибольшей стреле провеса должно быть не менее: 3 метров - при проектном номинальном классе напряжения до 35 кВ; 3 метров - при проектном номинальном классе напряжения 110 кВ; 4 метров - при проектном номинальном классе напряжения 150 кВ; 4 метров - при проектном номинальном классе напряжения 220 кВ; 5 метров - при проектном номинальном классе напряжения 330 - 400 кВ; 5 метров - при проектном номинальном классе напряжения 500 кВ; трубопроводы при условии, что расстояние по вертикали от наивысшей точки любой части трубопровода до проводов воздушной линии электропередачи при наибольшей стреле провеса должно быть не менее: 4 метров - при проектном номинальном классе напряжения до 35 кВ; 4 метров - при проектном номинальном классе напряжения 110 кВ; 4,5 метра - при проектном номинальном классе напряжения 150 кВ; 5 метров - при проектном номинальном классе напряжения 220 кВ; 6 метров - при проектном номинальном классе напряжения 330 - 400 кВ; 8 метров - при проектном номинальном классе напряжения 500 кВ; 12 метров - при проектном номинальном классе напряжения 750 кВ; ж) в случае если в соответствии с техническим регламентом о требованиях пожарной безопасности должны соблюдаться противопожарные расстояния между такими зданиями, сооружениями и объектами электроэнергетики, возможность размещения зданий, сооружений в границах охранной зоны определяется исходя из противопожарных расстояний. 11. В пределах охранной зоны без соблюдения условий осуществления соответствующих видов деятельности, предусмотренных решением о согласовании такой охранной зоны, юридическим и физическим лицам запрещаются: а) горные, взрывные, мелиоративные работы, в том числе связанные с временным затоплением земель; б) дноуглубительные, землечерпальные и погрузочно-разгрузочные работы, добыча рыбы, других водных животных и растений придонными орудиями лова, устройство водопоев, колка и заготовка льда (в охранных зонах подводных кабельных линий электропередачи); в) проход судов, у которых расстояние по вертикали от верхнего крайнего габарита с грузом или без груза до нижней точки провеса проводов переходов воздушных линий электропередачи через водоемы менее минимально допустимого расстояния, в том числе с учетом максимального уровня подъема воды при

полное наименование должности	 ДОКУМЕНТ ПОДПИСАН ЭЛЕКТРОННОЙ ПОДПИСЬЮ Сертификат: 009F0BDC181A023B64597F1E2579BEFB50 Владелец: ФЕДЕРАЛЬНАЯ СЛУЖБА ГОСУДАРСТВЕННОЙ РЕГИСТРАЦИИ, КАДАСТРА И КАРТОГРАФИИ Действителен: с 02.08.2024 по 26.10.2025	инициалы, фамилия

Земельный участок			
вид объекта недвижимости			
Лист № 49 раздела 4.1	Всего листов раздела 4.1: 91	Всего разделов: 8	Всего листов выписки: 451
25.09.2025г. № КУВИ-001/2025-179992740			
Кадастровый номер:		78:15:0000000:1825	
		<p>паводке; г) проезд машин и механизмов, имеющих общую высоту с грузом или без груза от поверхности дороги более 4,5 метра (в охранных зонах воздушных линий электропередачи); д) земляные работы на глубине более 0,3 метра (на вспахиваемых землях на глубине более 0,45 метра), а также планировка грунта (в охранных зонах подземных кабельных линий электропередачи); е) полив сельскохозяйственных культур в случае, если высота струи воды может составить свыше 3 метров (в охранных зонах воздушных линий электропередачи); ж) полевые сельскохозяйственные работы с применением сельскохозяйственных машин и оборудования высотой более 4 метров (в охранных зонах воздушных линий электропередачи) или полевые сельскохозяйственные работы, связанные с вспашкой земли (в охранных зонах кабельных линий электропередачи); з) посадка и вырубка деревьев и кустарников.; Реестровый номер границы: 78:15-6.1063; Вид объекта реестра границ: Зона с особыми условиями использования территории; Вид зоны по документу: Охранная зона объекта электросетевого хозяйства - КЛ 10 кВ 34858-36974; Тип зоны: Охранная зона объектов электроэнергетики (объектов электросетевого хозяйства и объектов по производству электрической энергии)</p>	
78:15:0000000:1825/38	96	<p>вид ограничения (обременения): ограничения прав на земельный участок, предусмотренные статьей 56 Земельного кодекса Российской Федерации; Срок действия: не установлен; реквизиты документа-основания: постановление Правительства РФ «О порядке установления охранных зон объектов электросетевого хозяйства и особых условий использования земельных участков, расположенных в границах таких зон» от 24.02.2009 № 160 выдан: Правительство Российской Федерации; Содержание ограничения (обременения): Ограничения предусмотрены п. 8-11, раздела III Правил установления охранных зон объектов электросетевого хозяйства и особых условий использования земельных участков, расположенных в границах таких зон, утв. Постановлением Правительства РФ от 24.02.2009 № 160 «О порядке установления охранных зон объектов электросетевого хозяйства и особых условий использования земельных участков, расположенных в границах таких зон» (ред. от 21.12.2018). 8. В охранных зонах запрещается осуществлять любые действия, которые могут нарушить безопасную работу объектов электросетевого хозяйства, в том числе привести к их повреждению или уничтожению, и (или) повлечь причинение вреда жизни, здоровью граждан и имуществу физических или юридических лиц, а также повлечь нанесение экологического ущерба и возникновение пожаров, в том числе: а) набрасывать на провода и опоры воздушных линий электропередачи посторонние предметы, а также подниматься на опоры воздушных линий электропередачи; б) проводить работы, угрожающие повреждению объектов электросетевого хозяйства, размещать объекты и предметы, которые могут препятствовать доступу обслуживающего персонала и техники к объектам электроэнергетики, без сохранения и (или) создания, в том числе в соответствии с требованиями нормативно-технических документов, необходимых для такого доступа проходов и подъездов в целях обеспечения эксплуатации оборудования, зданий и сооружений объектов электроэнергетики, проведения работ по ликвидации аварий и устранению их последствий на всем протяжении границы объекта электроэнергетики; в) находиться в пределах огороженной территории и помещениях распределительных устройств и подстанций, открывать двери и люки</p>	



ДОКУМЕНТ ПОДПИСАН
ЭЛЕКТРОННОЙ ПОДПИСЬЮ

Сертификат: 009F0BDC181A023B64597F1E2579BEFB50


Владелец: ФЕДЕРАЛЬНАЯ СЛУЖБА ГОСУДАРСТВЕННОЙ
РЕГИСТРАЦИИ, КАДАСТРА И КАРТОГРАФИИ
Действителен: с 02.08.2024 по 26.10.2025

полное наименование должности

инициалы, фамилия

Земельный участок			
вид объекта недвижимости			
Лист № 50 раздела 4.1	Всего листов раздела 4.1: 91	Всего разделов: 8	Всего листов выписки: 451
25.09.2025г. № КУВИ-001/2025-179992740			
Кадастровый номер:		78:15:0000000:1825	

распределительных устройств и подстанций, производить переключения и подключения в электрических сетях (указанное требование не распространяется на работников, занятых выполнением разрешенных в установленном порядке работ), разводить огонь в пределах охранных зон вводных и распределительных устройств и подстанций, воздушных линий электропередачи, а также в охранных зонах кабельных линий электропередачи; г) размещать свалки; д) производить работы ударными механизмами, сбрасывать тяжести массой свыше 5 тонн, производить сброс и слив едких и коррозионных веществ и горюче-смазочных материалов (в охранных зонах подземных кабельных линий электропередачи); е) убирать, уничтожать, перемещать, засыпать и повреждать предупреждающие и информационные знаки (либо предупреждающие и информационные надписи, нанесенные на объекты электроэнергетики); ж) производить переключения и подключения в электрических сетях (указанное требование не распространяется на работников, занятых выполнением разрешенных в установленном порядке работ); з) осуществлять использование земельных участков в качестве испытательных полигонов, мест уничтожения вооружения и захоронения отходов, возникающих в связи с использованием, производством, ремонтом или уничтожением вооружений или боеприпасов". 9. В охранных зонах, установленных для объектов электросетевого хозяйства напряжением свыше 1000 вольт, помимо действий, предусмотренных пунктом 8 настоящих Правил, запрещается: а) складировать или размещать хранилища любых, в том числе горюче-смазочных, материалов; б) размещать детские и спортивные площадки, стадионы, рынки, торговые точки, полевые станы, загоны для скота, гаражи и стоянки всех видов машин и механизмов, проводить любые мероприятия, связанные с большим скоплением людей, не занятых выполнением разрешенных в установленном порядке работ (в охранных зонах воздушных линий электропередачи); в) использовать (запускать) любые летательные аппараты, в том числе воздушных змеев, спортивные модели летательных аппаратов (в охранных зонах воздушных линий электропередачи); г) бросать якоря с судов и осуществлять их проход с отданными якорями, цепями, лотами, волокушами и тралами (в охранных зонах подводных кабельных линий электропередачи); д) осуществлять проход судов с поднятыми стрелами кранов и других механизмов (в охранных зонах воздушных линий электропередачи); е) осуществлять остановку транспортных средств на автомобильных дорогах в местах пересечения с воздушными линиями электропередачи с проектным номинальным классом напряжения 330 кВ и выше (исключительно в охранных зонах воздушных линий электропередачи); ж) устанавливать рекламные конструкции."; 10. В охранных зонах допускается размещение зданий и сооружений при соблюдении следующих параметров: а) размещаемое здание или сооружение не создает препятствий для доступа к объекту электросетевого хозяйства (создаются или сохраняются, в том числе в соответствии с требованиями нормативно-технических документов, проходы и подъезды, необходимые для доступа к объекту электроэнергетики обслуживающего персонала и техники в целях обеспечения оперативного, технического и ремонтного обслуживания оборудования, зданий и сооружений объектов электроэнергетики, проведения работ по ликвидации аварий и устранению их последствий на всем протяжении границы объекта электроэнергетики); б) расстояние по горизонтали от элементов зданий и сооружений до проводов воздушных линий

		ДОКУМЕНТ ПОДПИСАН	
		ЭЛЕКТРОННОЙ ПОДПИСЬЮ	
Сертификат: 009F0BDC181A023B64597F1E2579BEFB50			
Владелец: ФЕДЕРАЛЬНАЯ СЛУЖБА ГОСУДАРСТВЕННОЙ		инициалы, фамилия	
РЕГИСТРАЦИИ, КАДАСТРА И КАРТОГРАФИИ			
Действителен: с 02.08.2024 по 26.10.2025			

Земельный участок			
вид объекта недвижимости			
Лист № 51 раздела 4.1	Всего листов раздела 4.1: 91	Всего разделов: 8	Всего листов выписки: 451
25.09.2025г. № КУВИ-001/2025-17992740			
Кадастровый номер:		78:15:0000000:1825	

электропередачи напряжением до 1 кВ с неизолированными проводами (при наибольшем их отклонении) должно быть не менее: 1,5 метра - от выступающих частей зданий, террас и окон; 1 метра - от глухих стен; в) расстояние по горизонтали от элементов зданий и сооружений до токопроводящих жил кабелей (предназначенных для эксплуатации в воздушной среде) напряжением свыше 1 кВ (при наибольшем их отклонении) должно быть не менее: 1 метра - от выступающих частей зданий, террас и окон; 0,2 метра - от глухих стен зданий, сооружений; г) допускается размещение зданий и сооружений под проводами воздушных линий электропередачи напряжением до 1 кВ с самонесущими изолированными проводами, при этом расстояние по вертикали от указанных зданий и сооружений при наибольшей стреле провеса должно быть не менее 2,5 метра; д) расстояние по горизонтали от элементов зданий и сооружений до проводов воздушных линий электропередачи напряжением свыше 1 кВ (при наибольшем их отклонении) должно быть не менее: 2 метров - при проектном номинальном классе напряжения до 20 кВ; 4 метров - при проектном номинальном классе напряжения 35 - 110 кВ; 5 метров - при проектном номинальном классе напряжения 150 кВ; 6 метров - при проектном номинальном классе напряжения 220 кВ; 20 метров (8 метров до ближайших частей непроизводственных и производственных зданий и сооружений электрических станций и подстанций) - при проектном номинальном классе напряжения 330 - 400 кВ; 30 метров (10 метров до ближайших частей непроизводственных и производственных зданий и сооружений электрических станций и подстанций) - при проектном номинальном классе напряжения 500 кВ; 40 метров (10 метров до ближайших частей непроизводственных и производственных зданий и сооружений электрических станций и подстанций) - при проектном номинальном классе напряжения 750 кВ; е) под проводами воздушных линий электропередачи допускается размещение следующих видов зданий и (или) сооружений и (или) их пересечение с воздушными линиями электропередачи: производственные здания и (или) сооружения промышленных предприятий I и II степени огнестойкости в соответствии с техническим регламентом о требованиях пожарной безопасности, если проектный номинальный класс напряжения воздушных линий электропередачи не превышает 220 кВ, а также вне зависимости от проектного номинального класса напряжения воздушных линий электропередачи - здания и сооружения электрических станций и подстанций (включая вспомогательные и обслуживающие объекты), ограждения при условии, что расстояние от наивысшей точки указанных зданий и (или) сооружений, ограждений по вертикали до проводов воздушной линии электропередачи при наибольшей стреле провеса должно быть не менее: 3 метров - при проектном номинальном классе напряжения до 35 кВ; 4 метров - при проектном номинальном классе напряжения 110 кВ; 4 метров - при проектном номинальном классе напряжения 150 кВ; 5 метров - при проектном номинальном классе напряжения 220 кВ; 7,5 метра - при проектном номинальном классе напряжения 330 - 400 кВ; 8 метров - при проектном номинальном классе напряжения 500 кВ; 12 метров - при проектном номинальном классе напряжения 750 кВ; линии связи, линии проводного вещания, если проектный номинальный класс напряжения воздушных линий электропередачи не превышает 500 кВ при условии, что расстояние по вертикали до проводов воздушной линии электропередачи от указанных линий при наибольшей стреле провеса должно быть не менее: 3 метров - при



ДОКУМЕНТ ПОДПИСАН
ЭЛЕКТРОННОЙ ПОДПИСЬЮ

Сертификат: 009F0BDC181A023B64597F1E2579BEFB50

Владелец: ФЕДЕРАЛЬНАЯ СЛУЖБА ГОСУДАРСТВЕННОЙ
РЕГИСТРАЦИИ, КАДАСТРА И КАРТОГРАФИИ
Действителен: с 02.08.2024 по 26.10.2025

полное наименование должности

инициалы, фамилия

Земельный участок			
вид объекта недвижимости			
Лист № 52 раздела 4.1	Всего листов раздела 4.1: 91	Всего разделов: 8	Всего листов выписки: 451
25.09.2025г. № КУВИ-001/2025-179992740			
Кадастровый номер:		78:15:0000000:1825	

проектном номинальном классе напряжения до 35 кВ; 4 метров - при проектном номинальном классе напряжения 110 кВ; 4 метров - при проектном номинальном классе напряжения 150 кВ; 4 метров - при проектном номинальном классе напряжения 220 кВ; 5 метров - при проектном номинальном классе напряжения 330 - 400 кВ; 5 метров - при проектном номинальном классе напряжения 500 кВ; железные дороги при условии, что расстояние по вертикали от головки рельса до проводов воздушной линии электропередачи при наибольшей стреле провеса должно быть не менее: 7,5 метра - при проектном номинальном классе напряжения до 35 кВ; 7,5 метра - при проектном номинальном классе напряжения 110 кВ; 8 метров - при проектном номинальном классе напряжения 150 кВ; 8,5 метра - при проектном номинальном классе напряжения 220 кВ; 9 метров - при проектном номинальном классе напряжения 330 - 400 кВ; 9,5 метра - при проектном номинальном классе напряжения 500 кВ; 12 метров - при проектном номинальном классе напряжения 750 кВ; автомобильные дороги при условии, что расстояние по вертикали от покрытия проезжей части дорог всех категорий до проводов воздушной линии электропередачи при наибольшей стреле провеса должно быть не менее: 7 метров - при проектном номинальном классе напряжения до 35 кВ; 7 метров - при проектном номинальном классе напряжения 110 кВ; 7,5 метра - при проектном номинальном классе напряжения 150 кВ; 8 метров - при проектном номинальном классе напряжения 220 кВ; 8,5 метра (11 метров - в границах населенных пунктов) - при проектном номинальном классе напряжения 330 - 400 кВ; 9,5 метра (15,5 метра - в границах населенных пунктов) - при проектном номинальном классе напряжения 500 кВ; 16 метров (23 метров - в границах населенных пунктов) - при проектном номинальном классе напряжения 750 кВ; провода контактной сети или несущего троса трамвайных и троллейбусных линий, если проектный номинальный класс напряжения воздушных линий электропередачи не превышает 500 кВ при условии, что расстояние по вертикали от указанных проводов или тросов до проводов воздушной линии электропередачи при наибольшей стреле провеса должно быть не менее: 3 метров - при проектном номинальном классе напряжения до 35 кВ; 3 метров - при проектном номинальном классе напряжения 110 кВ; 4 метров - при проектном номинальном классе напряжения 150 кВ; 4 метров - при проектном номинальном классе напряжения 220 кВ; 5 метров - при проектном номинальном классе напряжения 330 - 400 кВ; 5 метров - при проектном номинальном классе напряжения 500 кВ; трубопроводы при условии, что расстояние по вертикали от наивысшей точки любой части трубопровода до проводов воздушной линии электропередачи при наибольшей стреле провеса должно быть не менее: 4 метров - при проектном номинальном классе напряжения до 35 кВ; 4 метров - при проектном номинальном классе напряжения 110 кВ; 4,5 метра - при проектном номинальном классе напряжения 150 кВ; 5 метров - при проектном номинальном классе напряжения 220 кВ; 6 метров - при проектном номинальном классе напряжения 330 - 400 кВ; 8 метров - при проектном номинальном классе напряжения 500 кВ; 12 метров - при проектном номинальном классе напряжения 750 кВ; ж) в случае если в соответствии с техническим регламентом о требованиях пожарной безопасности должны соблюдаться противопожарные расстояния между такими зданиями, сооружениями и объектами электроэнергетики, возможность размещения зданий, сооружений в границах охранной



ДОКУМЕНТ ПОДПИСАН
ЭЛЕКТРОННОЙ ПОДПИСЬЮ

Сертификат: 009F0BDC181A023B64597F1E2579BEFB50

Владелец: ФЕДЕРАЛЬНАЯ СЛУЖБА ГОСУДАРСТВЕННОЙ
РЕГИСТРАЦИИ, КАДАСТРА И КАРТОГРАФИИ
Действителен: с 02.08.2024 по 26.10.2025

полное наименование должности

инициалы, фамилия

Земельный участок			
вид объекта недвижимости			
Лист № 53 раздела 4.1	Всего листов раздела 4.1: 91	Всего разделов: 8	Всего листов выписки: 451
25.09.2025г. № КУВИ-001/2025-179992740			
Кадастровый номер:		78:15:0000000:1825	
		<p>зоны определяется исходя из противопожарных расстояний. 11. В пределах охранной зоны без соблюдения условий осуществления соответствующих видов деятельности, предусмотренных решением о согласовании такой охранной зоны, юридическим и физическим лицам запрещаются: а) горные, взрывные, мелиоративные работы, в том числе связанные с временным затоплением земель; б) дноуглубительные, землечерпальные и погрузочно-разгрузочные работы, добыча рыбы, других водных животных и растений придонными орудиями лова, устройство водопоев, колка и заготовка льда (в охранных зонах подводных кабельных линий электропередачи); в) проход судов, у которых расстояние по вертикали от верхнего крайнего габарита с грузом или без груза до нижней точки провеса проводов переходов воздушных линий электропередачи через водоемы менее минимально допустимого расстояния, в том числе с учетом максимального уровня подъема воды при паводке; г) проезд машин и механизмов, имеющих общую высоту с грузом или без груза от поверхности дороги более 4,5 метра (в охранных зонах воздушных линий электропередачи); д) земляные работы на глубине более 0,3 метра (на вспахиваемых землях на глубине более 0,45 метра), а также планировка грунта (в охранных зонах подземных кабельных линий электропередачи); е) полив сельскохозяйственных культур в случае, если высота струи воды может составить свыше 3 метров (в охранных зонах воздушных линий электропередачи); ж) полевые сельскохозяйственные работы с применением сельскохозяйственных машин и оборудования высотой более 4 метров (в охранных зонах воздушных линий электропередачи) или полевые сельскохозяйственные работы, связанные с вспашкой земли (в охранных зонах кабельных линий электропередачи); з) посадка и вырубка деревьев и кустарников.; Реестровый номер границы: 78:15-6.1425; Вид объекта реестра границ: Зона с особыми условиями использования территории; Вид зоны по документу: Охранная зона объекта электросетевого хозяйства - 6647-6766"Б"/; Тип зоны: Охранная зона объектов электроэнергетики (объектов электросетевого хозяйства и объектов по производству электрической энергии)</p>	
78:15:0000000:1825/39	168	<p>вид ограничения (обременения): ограничения прав на земельный участок, предусмотренные статьей 56 Земельного кодекса Российской Федерации; Срок действия: не установлен; реквизиты документа-основания: постановление Правительства РФ «О порядке установления охранных зон объектов электросетевого хозяйства и особых условий использования земельных участков, расположенных в границах таких зон» от 24.02.2009 № 160 выдан: Правительство Российской Федерации; Содержание ограничения (обременения): Ограничения предусмотрены п. 8-11, раздела III Правил установления охранных зон объектов электросетевого хозяйства и особых условий использования земельных участков, расположенных в границах таких зон, утв. Постановлением Правительства РФ от 24.02.2009 № 160 «О порядке установления охранных зон объектов электросетевого хозяйства и особых условий использования земельных участков, расположенных в границах таких зон» (ред. от 21.12.2018). 8. В охранных зонах запрещается осуществлять любые действия, которые могут нарушить безопасную работу объектов электросетевого хозяйства, в том числе привести к их повреждению или уничтожению, и (или) повлечь причинение вреда жизни, здоровью граждан и имуществу физических или юридических лиц, а также повлечь нанесение экологического</p>	

		ДОКУМЕНТ ПОДПИСАН ЭЛЕКТРОННОЙ ПОДПИСЬЮ	
Сертификат: 009F0BDC181A023B64597F1E2579BEFB50			
Владелец: ФЕДЕРАЛЬНАЯ СЛУЖБА ГОСУДАРСТВЕННОЙ РЕГИСТРАЦИИ, КАДАСТРА И КАРТОГРАФИИ			
Действителен: с 02.08.2024 по 26.10.2025			
полное наименование должности		инициалы, фамилия	

Земельный участок			
вид объекта недвижимости			
Лист № 54 раздела 4.1	Всего листов раздела 4.1: 91	Всего разделов: 8	Всего листов выписки: 451
25.09.2025г. № КУВИ-001/2025-179992740			
Кадастровый номер:		78:15:0000000:1825	

ущерба и возникновение пожаров, в том числе: а) набрасывать на провода и опоры воздушных линий электропередачи посторонние предметы, а также подниматься на опоры воздушных линий электропередачи; б) проводить работы, угрожающие повреждению объектов электросетевого хозяйства, размещать объекты и предметы, которые могут препятствовать доступу обслуживающего персонала и техники к объектам электроэнергетики, без сохранения и (или) создания, в том числе в соответствии с требованиями нормативно-технических документов, необходимых для такого доступа проходов и подъездов в целях обеспечения эксплуатации оборудования, зданий и сооружений объектов электроэнергетики, проведения работ по ликвидации аварий и устранению их последствий на всем протяжении границы объекта электроэнергетики; в) находиться в пределах огороженной территории и помещениях распределительных устройств и подстанций, открывать двери и люки распределительных устройств и подстанций, производить переключения и подключения в электрических сетях (указанное требование не распространяется на работников, занятых выполнением разрешенных в установленном порядке работ), разводить огонь в пределах охранных зон вводных и распределительных устройств и подстанций, воздушных линий электропередачи, а также в охранных зонах кабельных линий электропередачи; г) размещать свалки; д) производить работы ударными механизмами, сбрасывать тяжести массой свыше 5 тонн, производить сброс и слив едких и коррозионных веществ и горюче-смазочных материалов (в охранных зонах подземных кабельных линий электропередачи); е) убирать, уничтожать, перемещать, засыпать и повреждать предупреждающие и информационные знаки (либо предупреждающие и информационные надписи, нанесенные на объекты электроэнергетики); ж) производить переключения и подключения в электрических сетях (указанное требование не распространяется на работников, занятых выполнением разрешенных в установленном порядке работ); з) осуществлять использование земельных участков в качестве испытательных полигонов, мест уничтожения вооружения и захоронения отходов, возникающих в связи с использованием, производством, ремонтом или уничтожением вооружений или боеприпасов". 9. В охранных зонах, установленных для объектов электросетевого хозяйства напряжением свыше 1000 вольт, помимо действий, предусмотренных пунктом 8 настоящих Правил, запрещается: а) складировать или размещать хранилища любых, в том числе горюче-смазочных, материалов; б) размещать детские и спортивные площадки, стадионы, рынки, торговые точки, полевые станы, загоны для скота, гаражи и стоянки всех видов машин и механизмов, проводить любые мероприятия, связанные с большим скоплением людей, не занятых выполнением разрешенных в установленном порядке работ (в охранных зонах воздушных линий электропередачи); в) использовать (запускать) любые летательные аппараты, в том числе воздушных змеев, спортивные модели летательных аппаратов (в охранных зонах воздушных линий электропередачи); г) бросать якоря с судов и осуществлять их проход с отданными якорями, цепями, лотами, волокушами и тралями (в охранных зонах подводных кабельных линий электропередачи); д) осуществлять проход судов с поднятыми стрелами кранов и других механизмов (в охранных зонах воздушных линий электропередачи); е) осуществлять остановку транспортных средств на автомобильных дорогах в местах пересечения с воздушными линиями электропередачи с проектным



ДОКУМЕНТ ПОДПИСАН
ЭЛЕКТРОННОЙ ПОДПИСЬЮ

Сертификат: 009F0BDC181A023B64597F1E2579BEFB50

Владелец: ФЕДЕРАЛЬНАЯ СЛУЖБА ГОСУДАРСТВЕННОЙ
РЕГИСТРАЦИИ, КАДАСТРА И КАРТОГРАФИИ
Действителен: с 02.08.2024 по 26.10.2025

полное наименование должности

инициалы, фамилия

Земельный участок			
вид объекта недвижимости			
Лист № 55 раздела 4.1	Всего листов раздела 4.1: 91	Всего разделов: 8	Всего листов выписки: 451
25.09.2025г. № КУВИ-001/2025-179992740			
Кадастровый номер:		78:15:0000000:1825	

номинальным классом напряжения 330 кВ и выше (исключительно в охранных зонах воздушных линий электропередачи); ж) устанавливать рекламные конструкции."; 10. В охранных зонах допускается размещение зданий и сооружений при соблюдении следующих параметров: а) размещаемое здание или сооружение не создает препятствий для доступа к объекту электросетевого хозяйства (создаются или сохраняются, в том числе в соответствии с требованиями нормативно-технических документов, проходы и проезды, необходимые для доступа к объекту электроэнергетики обслуживающего персонала и техники в целях обеспечения оперативного, технического и ремонтного обслуживания оборудования, зданий и сооружений объектов электроэнергетики, проведения работ по ликвидации аварий и устранению их последствий на всем протяжении границы объекта электроэнергетики); б) расстояние по горизонтали от элементов зданий и сооружений до проводов воздушных линий электропередачи напряжением до 1 кВ с неизолированными проводами (при наибольшем их отклонении) должно быть не менее: 1,5 метра - от выступающих частей зданий, террас и окон; 1 метра - от глухих стен; в) расстояние по горизонтали от элементов зданий и сооружений до токопроводящих жил кабелей (предназначенных для эксплуатации в воздушной среде) напряжением свыше 1 кВ (при наибольшем их отклонении) должно быть не менее: 1 метра - от выступающих частей зданий, террас и окон; 0,2 метра - от глухих стен зданий, сооружений; г) допускается размещение зданий и сооружений под проводами воздушных линий электропередачи напряжением до 1 кВ с самонесущими изолированными проводами, при этом расстояние по вертикали от указанных зданий и сооружений при наибольшей стреле провеса должно быть не менее 2,5 метра; д) расстояние по горизонтали от элементов зданий и сооружений до проводов воздушных линий электропередачи напряжением свыше 1 кВ (при наибольшем их отклонении) должно быть не менее: 2 метров - при проектном номинальном классе напряжения до 20 кВ; 4 метров - при проектном номинальном классе напряжения 35 - 110 кВ; 5 метров - при проектном номинальном классе напряжения 150 кВ; 6 метров - при проектном номинальном классе напряжения 220 кВ; 20 метров (8 метров до ближайших частей непроизводственных и производственных зданий и сооружений электрических станций и подстанций) - при проектном номинальном классе напряжения 330 - 400 кВ; 30 метров (10 метров до ближайших частей непроизводственных и производственных зданий и сооружений электрических станций и подстанций) - при проектном номинальном классе напряжения 500 кВ; 40 метров (10 метров до ближайших частей непроизводственных и производственных зданий и сооружений электрических станций и подстанций) - при проектном номинальном классе напряжения 750 кВ; е) под проводами воздушных линий электропередачи допускается размещение следующих видов зданий и (или) сооружений и (или) их пересечение с воздушными линиями электропередачи: производственные здания и (или) сооружения промышленных предприятий I и II степени огнестойкости в соответствии с техническим регламентом о требованиях пожарной безопасности, если проектный номинальный класс напряжения воздушных линий электропередачи не превышает 220 кВ, а также вне зависимости от проектного номинального класса напряжения воздушных линий электропередачи - здания и сооружения электрических станций и подстанций (включая вспомогательные и обслуживающие объекты), ограждения при условии, что расстояние от наивысшей



ДОКУМЕНТ ПОДПИСАН
ЭЛЕКТРОННОЙ ПОДПИСЬЮ

Сертификат: 009F0BDC181A023B64597F1E2579BEFB50

Владелец: ФЕДЕРАЛЬНАЯ СЛУЖБА ГОСУДАРСТВЕННОЙ
РЕГИСТРАЦИИ, КАДАСТРА И КАРТОГРАФИИ
Действителен: с 02.08.2024 по 26.10.2025

полное наименование должности

инициалы, фамилия

Земельный участок			
вид объекта недвижимости			
Лист № 56 раздела 4.1	Всего листов раздела 4.1: 91	Всего разделов: 8	Всего листов выписки: 451
25.09.2025г. № КУВИ-001/2025-179992740			
Кадастровый номер:		78:15:0000000:1825	

точки указанных зданий и (или) сооружений, ограждений по вертикали до проводов воздушной линии электропередачи при наибольшей стреле провеса должно быть не менее: 3 метров - при проектном номинальном классе напряжения до 35 кВ; 4 метров - при проектном номинальном классе напряжения 110 кВ; 4 метров - при проектном номинальном классе напряжения 150 кВ; 5 метров - при проектном номинальном классе напряжения 220 кВ; 7,5 метра - при проектном номинальном классе напряжения 330 - 400 кВ; 8 метров - при проектном номинальном классе напряжения 500 кВ; 12 метров - при проектном номинальном классе напряжения 750 кВ; линии связи, линии проводного вещания, если проектный номинальный класс напряжения воздушных линий электропередачи не превышает 500 кВ при условии, что расстояние по вертикали до проводов воздушной линии электропередачи от указанных линий при наибольшей стреле провеса должно быть не менее: 3 метров - при проектном номинальном классе напряжения до 35 кВ; 4 метров - при проектном номинальном классе напряжения 110 кВ; 4 метров - при проектном номинальном классе напряжения 150 кВ; 4 метров - при проектном номинальном классе напряжения 220 кВ; 5 метров - при проектном номинальном классе напряжения 330 - 400 кВ; 5 метров - при проектном номинальном классе напряжения 500 кВ; железные дороги при условии, что расстояние по вертикали от головки рельса до проводов воздушной линии электропередачи при наибольшей стреле провеса должно быть не менее: 7,5 метра - при проектном номинальном классе напряжения до 35 кВ; 7,5 метра - при проектном номинальном классе напряжения 110 кВ; 8 метров - при проектном номинальном классе напряжения 150 кВ; 8,5 метра - при проектном номинальном классе напряжения 220 кВ; 9 метров - при проектном номинальном классе напряжения 330 - 400 кВ; 9,5 метра - при проектном номинальном классе напряжения 500 кВ; 12 метров - при проектном номинальном классе напряжения 750 кВ; автомобильные дороги при условии, что расстояние по вертикали от покрытия проезжей части дорог всех категорий до проводов воздушной линии электропередачи при наибольшей стреле провеса должно быть не менее: 7 метров - при проектном номинальном классе напряжения до 35 кВ; 7 метров - при проектном номинальном классе напряжения 110 кВ; 7,5 метра - при проектном номинальном классе напряжения 150 кВ; 8 метров - при проектном номинальном классе напряжения 220 кВ; 8,5 метра (11 метров - в границах населенных пунктов) - при проектном номинальном классе напряжения 330 - 400 кВ; 9,5 метра (15,5 метра - в границах населенных пунктов) - при проектном номинальном классе напряжения 500 кВ; 16 метров (23 метров - в границах населенных пунктов) - при проектном номинальном классе напряжения 750 кВ; провода контактной сети или несущего троса трамвайных и троллейбусных линий, если проектный номинальный класс напряжения воздушных линий электропередачи не превышает 500 кВ при условии, что расстояние по вертикали от указанных проводов или тросов до проводов воздушной линии электропередачи при наибольшей стреле провеса должно быть не менее: 3 метров - при проектном номинальном классе напряжения до 35 кВ; 3 метров - при проектном номинальном классе напряжения 110 кВ; 4 метров - при проектном номинальном классе напряжения 150 кВ; 4 метров - при проектном номинальном классе напряжения 220 кВ; 5 метров - при проектном номинальном классе напряжения 330 - 400 кВ; 5 метров - при проектном номинальном классе



ДОКУМЕНТ ПОДПИСАН
ЭЛЕКТРОННОЙ ПОДПИСЬЮ

Сертификат: 009F0BDC181A023B64597F1E2579BEFB50

Владелец: ФЕДЕРАЛЬНАЯ СЛУЖБА ГОСУДАРСТВЕННОЙ
РЕГИСТРАЦИИ, КАДАСТРА И КАРТОГРАФИИ
Действителен: с 02.08.2024 по 26.10.2025

полное наименование должности

инициалы, фамилия

Земельный участок			
вид объекта недвижимости			
Лист № 57 раздела 4.1	Всего листов раздела 4.1: 91	Всего разделов: 8	Всего листов выписки: 451
25.09.2025г. № КУВИ-001/2025-179992740			
Кадастровый номер:		78:15:0000000:1825	
		<p>напряжения 500 кВ; трубопроводы при условии, что расстояние по вертикали от наивысшей точки любой части трубопровода до проводов воздушной линии электропередачи при наибольшей стреле провеса должно быть не менее: 4 метров - при проектном номинальном классе напряжения до 35 кВ; 4 метров - при проектном номинальном классе напряжения 110 кВ; 4,5 метра - при проектном номинальном классе напряжения 150 кВ; 5 метров - при проектном номинальном классе напряжения 220 кВ; 6 метров - при проектном номинальном классе напряжения 330 - 400 кВ; 8 метров - при проектном номинальном классе напряжения 500 кВ; 12 метров - при проектном номинальном классе напряжения 750 кВ; ж) в случае если в соответствии с техническим регламентом о требованиях пожарной безопасности должны соблюдаться противопожарные расстояния между такими зданиями, сооружениями и объектами электроэнергетики, возможность размещения зданий, сооружений в границах охранной зоны определяется исходя из противопожарных расстояний. 11. В пределах охранной зоны без соблюдения условий осуществления соответствующих видов деятельности, предусмотренных решением о согласовании такой охранной зоны, юридическим и физическим лицам запрещаются: а) горные, взрывные, мелиоративные работы, в том числе связанные с временным затоплением земель; б) дноуглубительные, землечерпальные и погрузочно-разгрузочные работы, добыча рыбы, других водных животных и растений придонными орудиями лова, устройство водопоев, колка и заготовка льда (в охранных зонах подводных кабельных линий электропередачи); в) проход судов, у которых расстояние по вертикали от верхнего крайнего габарита с грузом или без груза до нижней точки провеса проводов переходов воздушных линий электропередачи через водоемы менее минимально допустимого расстояния, в том числе с учетом максимального уровня подъема воды при паводке; г) проезд машин и механизмов, имеющих общую высоту с грузом или без груза от поверхности дороги более 4,5 метра (в охранных зонах воздушных линий электропередачи); д) земляные работы на глубине более 0,3 метра (на вспахиваемых землях на глубине более 0,45 метра), а также планировка грунта (в охранных зонах подземных кабельных линий электропередачи); е) полив сельскохозяйственных культур в случае, если высота струи воды может составить свыше 3 метров (в охранных зонах воздушных линий электропередачи); ж) полевые сельскохозяйственные работы с применением сельскохозяйственных машин и оборудования высотой более 4 метров (в охранных зонах воздушных линий электропередачи) или полевые сельскохозяйственные работы, связанные с вспашкой земли (в охранных зонах кабельных линий электропередачи); з) посадка и вырубка деревьев и кустарников.; Реестровый номер границы: 78:15-6.1705; Вид объекта реестра границ: Зона с особыми условиями использования территории; Вид зоны по документу: Охранная зона объекта электросетевого хозяйства - 6646-6766"А"/; Тип зоны: Охранная зона объектов электроэнергетики (объектов электросетевого хозяйства и объектов по производству электрической энергии)</p>	
78:15:0000000:1825/40	96	<p>вид ограничения (обременения): ограничения прав на земельный участок, предусмотренные статьей 56 Земельного кодекса Российской Федерации; Срок действия: не установлен; реквизиты документа-основания: постановление Правительства РФ «О порядке установления охранных зон объектов электросетевого хозяйства и особых условий использования земельных</p>	



ДОКУМЕНТ ПОДПИСАН
ЭЛЕКТРОННОЙ ПОДПИСЬЮ

Сертификат: 009F0BDC181A023B64597F1E2579BEFB50

Владелец: ФЕДЕРАЛЬНАЯ СЛУЖБА ГОСУДАРСТВЕННОЙ
РЕГИСТРАЦИИ, КАДАСТРА И КАРТОГРАФИИ
Действителен: с 02.08.2024 по 26.10.2025


полное наименование должности

инициалы, фамилия

Земельный участок			
вид объекта недвижимости			
Лист № 58 раздела 4.1	Всего листов раздела 4.1: 91	Всего разделов: 8	Всего листов выписки: 451
25.09.2025г. № КУВИ-001/2025-179992740			
Кадастровый номер:		78:15:0000000:1825	


участков, расположенных в границах таких зон» от 24.02.2009 № 160 выдан: Правительство Российской Федерации;

Содержание ограничения (обременения): Ограничения предусмотрены п. 8-11, раздела III Правил установления охранных зон объектов электросетевого хозяйства и особых условий использования земельных участков, расположенных в границах таких зон, утв. Постановлением Правительства РФ от 24.02.2009 № 160 «О порядке установления охранных зон объектов электросетевого хозяйства и особых условий использования земельных участков, расположенных в границах таких зон» (ред. от 21.12.2018). 8. В охранных зонах запрещается осуществлять любые действия, которые могут нарушить безопасную работу объектов электросетевого хозяйства, в том числе привести к их повреждению или уничтожению, и (или) повлечь причинение вреда жизни, здоровью граждан и имуществу физических или юридических лиц, а также повлечь нанесение экологического ущерба и возникновение пожаров, в том числе: а) набрасывать на провода и опоры воздушных линий электропередачи посторонние предметы, а также подниматься на опоры воздушных линий электропередачи; б) проводить работы, угрожающие повреждению объектов электросетевого хозяйства, размещать объекты и предметы, которые могут препятствовать доступу обслуживающего персонала и техники к объектам электроэнергетики, без сохранения и (или) создания, в том числе в соответствии с требованиями нормативно-технических документов, необходимых для такого доступа проходов и подъездов в целях обеспечения эксплуатации оборудования, зданий и сооружений объектов электроэнергетики, проведения работ по ликвидации аварий и устранению их последствий на всем протяжении границы объекта электроэнергетики; в) находиться в пределах огороженной территории и помещениях распределительных устройств и подстанций, открывать двери и люки распределительных устройств и подстанций, производить переключения и подключения в электрических сетях (указанное требование не распространяется на работников, занятых выполнением разрешенных в установленном порядке работ), разводить огонь в пределах охранных зон вводных и распределительных устройств и подстанций, воздушных линий электропередачи, а также в охранных зонах кабельных линий электропередачи; г) размещать свалки; д) производить работы ударными механизмами, сбрасывать тяжести массой свыше 5 тонн, производить сброс и слив едких и коррозионных веществ и горюче-смазочных материалов (в охранных зонах подземных кабельных линий электропередачи); е) убирать, уничтожать, перемещать, засыпать и повреждать предупреждающие и информационные знаки (либо предупреждающие и информационные надписи, нанесенные на объекты электроэнергетики); ж) производить переключения и подключения в электрических сетях (указанное требование не распространяется на работников, занятых выполнением разрешенных в установленном порядке работ); з) осуществлять использование земельных участков в качестве испытательных полигонов, мест уничтожения вооружения и захоронения отходов, возникающих в связи с использованием, производством, ремонтом или уничтожением вооружений или боеприпасов". 9. В охранных зонах, установленных для объектов электросетевого хозяйства напряжением свыше 1000 вольт, помимо действий, предусмотренных пунктом 8 настоящих Правил, запрещается: а) складировать или размещать хранилища любых, в том числе горюче-смазочных, материалов; б) размещать детские и спортивные площадки,

полное наименование должности	 ДОКУМЕНТ ПОДПИСАН ЭЛЕКТРОННОЙ ПОДПИСЬЮ Сертификат: 009F0BDC181A023B64597F1E2579BEFB50 Владелец: ФЕДЕРАЛЬНАЯ СЛУЖБА ГОСУДАРСТВЕННОЙ РЕГИСТРАЦИИ, КАДАСТРА И КАРТОГРАФИИ Действителен: с 02.08.2024 по 26.10.2025	инициалы, фамилия

Земельный участок			
вид объекта недвижимости			
Лист № 59 раздела 4.1	Всего листов раздела 4.1: 91	Всего разделов: 8	Всего листов выписки: 451
25.09.2025г. № КУВИ-001/2025-179992740			
Кадастровый номер:		78:15:0000000:1825	

стадионы, рынки, торговые точки, полевые станы, загоны для скота, гаражи и стоянки всех видов машин и механизмов, проводить любые мероприятия, связанные с большим скоплением людей, не занятых выполнением разрешенных в установленном порядке работ (в охранных зонах воздушных линий электропередачи); в) использовать (запускать) любые летательные аппараты, в том числе воздушных змеев, спортивные модели летательных аппаратов (в охранных зонах воздушных линий электропередачи); г) бросать якоря с судов и осуществлять их проход с отданными якорями, цепями, лотами, волокушами и тралами (в охранных зонах подводных кабельных линий электропередачи); д) осуществлять проход судов с поднятыми стрелами кранов и других механизмов (в охранных зонах воздушных линий электропередачи); е) осуществлять остановку транспортных средств на автомобильных дорогах в местах пересечения с воздушными линиями электропередачи с проектным номинальным классом напряжения 330 кВ и выше (исключительно в охранных зонах воздушных линий электропередачи); ж) устанавливать рекламные конструкции."; 10. В охранных зонах допускается размещение зданий и сооружений при соблюдении следующих параметров: а) размещаемое здание или сооружение не создает препятствий для доступа к объекту электросетевого хозяйства (создаются или сохраняются, в том числе в соответствии с требованиями нормативно-технических документов, проходы и подъезды, необходимые для доступа к объекту электроэнергетики обслуживающего персонала и техники в целях обеспечения оперативного, технического и ремонтного обслуживания оборудования, зданий и сооружений объектов электроэнергетики, проведения работ по ликвидации аварий и устранению их последствий на всем протяжении границы объекта электроэнергетики); б) расстояние по горизонтали от элементов зданий и сооружений до проводов воздушных линий электропередачи напряжением до 1 кВ с неизолированными проводами (при наибольшем их отклонении) должно быть не менее: 1,5 метра - от выступающих частей зданий, террас и окон; 1 метра - от глухих стен; в) расстояние по горизонтали от элементов зданий и сооружений до токопроводящих жил кабелей (предназначенных для эксплуатации в воздушной среде) напряжением свыше 1 кВ (при наибольшем их отклонении) должно быть не менее: 1 метра - от выступающих частей зданий, террас и окон; 0,2 метра - от глухих стен зданий, сооружений; г) допускается размещение зданий и сооружений под проводами воздушных линий электропередачи напряжением до 1 кВ с самонесущими изолированными проводами, при этом расстояние по вертикали от указанных зданий и сооружений при наибольшей стреле провеса должно быть не менее 2,5 метра; д) расстояние по горизонтали от элементов зданий и сооружений до проводов воздушных линий электропередачи напряжением свыше 1 кВ (при наибольшем их отклонении) должно быть не менее: 2 метров - при проектном номинальном классе напряжения до 20 кВ; 4 метров - при проектном номинальном классе напряжения 35 - 110 кВ; 5 метров - при проектном номинальном классе напряжения 150 кВ; 6 метров - при проектном номинальном классе напряжения 220 кВ; 20 метров (8 метров до ближайших частей производственных и производственных зданий и сооружений электрических станций и подстанций) - при проектном номинальном классе напряжения 330 - 400 кВ; 30 метров (10 метров до ближайших частей производственных и производственных зданий и сооружений электрических станций и подстанций) - при проектном номинальном классе напряжения

полное наименование должности	 ДОКУМЕНТ ПОДПИСАН ЭЛЕКТРОННОЙ ПОДПИСЬЮ Сертификат: 009F0BDC181A023B64597F1E2579BEFB50 Владелец: ФЕДЕРАЛЬНАЯ СЛУЖБА ГОСУДАРСТВЕННОЙ РЕГИСТРАЦИИ, КАДАСТРА И КАРТОГРАФИИ Действителен: с 02.08.2024 по 26.10.2025	инициалы, фамилия

Земельный участок			
вид объекта недвижимости			
Лист № 60 раздела 4.1	Всего листов раздела 4.1: 91	Всего разделов: 8	Всего листов выписки: 451
25.09.2025г. № КУВИ-001/2025-179992740			
Кадастровый номер:		78:15:0000000:1825	

500 кВ; 40 метров (10 метров до ближайших частей непроизводственных и производственных зданий и сооружений электрических станций и подстанций) - при проектном номинальном классе напряжения 750 кВ; е) под проводами воздушных линий электропередачи допускается размещение следующих видов зданий и (или) сооружений и (или) их пересечение с воздушными линиями электропередачи: производственные здания и (или) сооружения промышленных предприятий I и II степени огнестойкости в соответствии с техническим регламентом о требованиях пожарной безопасности, если проектный номинальный класс напряжения воздушных линий электропередачи не превышает 220 кВ, а также вне зависимости от проектного номинального класса напряжения воздушных линий электропередачи - здания и сооружения электрических станций и подстанций (включая вспомогательные и обслуживающие объекты), ограждения при условии, что расстояние от наивысшей точки указанных зданий и (или) сооружений, ограждений по вертикали до проводов воздушной линии электропередачи при наибольшей стреле провеса должно быть не менее: 3 метров - при проектном номинальном классе напряжения до 35 кВ; 4 метров - при проектном номинальном классе напряжения 110 кВ; 4 метров - при проектном номинальном классе напряжения 150 кВ; 5 метров - при проектном номинальном классе напряжения 220 кВ; 7,5 метра - при проектном номинальном классе напряжения 330 - 400 кВ; 8 метров - при проектном номинальном классе напряжения 500 кВ; 12 метров - при проектном номинальном классе напряжения 750 кВ; линии связи, линии проводного вещания, если проектный номинальный класс напряжения воздушных линий электропередачи не превышает 500 кВ при условии, что расстояние по вертикали до проводов воздушной линии электропередачи от указанных линий при наибольшей стреле провеса должно быть не менее: 3 метров - при проектном номинальном классе напряжения до 35 кВ; 4 метров - при проектном номинальном классе напряжения 110 кВ; 4 метров - при проектном номинальном классе напряжения 150 кВ; 4 метров - при проектном номинальном классе напряжения 220 кВ; 5 метров - при проектном номинальном классе напряжения 330 - 400 кВ; 5 метров - при проектном номинальном классе напряжения 500 кВ; железные дороги при условии, что расстояние по вертикали от головки рельса до проводов воздушной линии электропередачи при наибольшей стреле провеса должно быть не менее: 7,5 метра - при проектном номинальном классе напряжения до 35 кВ; 7,5 метра - при проектном номинальном классе напряжения 110 кВ; 8 метров - при проектном номинальном классе напряжения 150 кВ; 8,5 метра - при проектном номинальном классе напряжения 220 кВ; 9 метров - при проектном номинальном классе напряжения 330 - 400 кВ; 9,5 метра - при проектном номинальном классе напряжения 500 кВ; 12 метров - при проектном номинальном классе напряжения 750 кВ; автомобильные дороги при условии, что расстояние по вертикали от покрытия проезжей части дорог всех категорий до проводов воздушной линии электропередачи при наибольшей стреле провеса должно быть не менее: 7 метров - при проектном номинальном классе напряжения до 35 кВ; 7 метров - при проектном номинальном классе напряжения 110 кВ; 7,5 метра - при проектном номинальном классе напряжения 150 кВ; 8 метров - при проектном номинальном классе напряжения 220 кВ; 8,5 метра (11 метров - в границах населенных пунктов) - при проектном номинальном классе напряжения 330 - 400 кВ; 9,5 метра (15,5



ДОКУМЕНТ ПОДПИСАН
ЭЛЕКТРОННОЙ ПОДПИСЬЮ

Сертификат: 009F0BDC181A023B64597F1E2579BEFB50


Владелец: ФЕДЕРАЛЬНАЯ СЛУЖБА ГОСУДАРСТВЕННОЙ
РЕГИСТРАЦИИ, КАДАСТРА И КАРТОГРАФИИ
Действителен: с 02.08.2024 по 26.10.2025

полное наименование должности

инициалы, фамилия

Земельный участок			
вид объекта недвижимости			
Лист № 61 раздела 4.1	Всего листов раздела 4.1: 91	Всего разделов: 8	Всего листов выписки: 451
25.09.2025г. № КУВИ-001/2025-179992740			
Кадастровый номер:		78:15:0000000:1825	

метра - в границах населенных пунктов) - при проектном номинальном классе напряжения 500 кВ; 16 метров (23 метров - в границах населенных пунктов) - при проектном номинальном классе напряжения 750 кВ; провода контактной сети или несущего троса трамвайных и троллейбусных линий, если проектный номинальный класс напряжения воздушных линий электропередачи не превышает 500 кВ при условии, что расстояние по вертикали от указанных проводов или тросов до проводов воздушной линии электропередачи при наибольшей стреле провеса должно быть не менее: 3 метров - при проектном номинальном классе напряжения до 35 кВ; 3 метров - при проектном номинальном классе напряжения 110 кВ; 4 метров - при проектном номинальном классе напряжения 150 кВ; 4 метров - при проектном номинальном классе напряжения 220 кВ; 5 метров - при проектном номинальном классе напряжения 330 - 400 кВ; 5 метров - при проектном номинальном классе напряжения 500 кВ; трубопроводы при условии, что расстояние по вертикали от наивысшей точки любой части трубопровода до проводов воздушной линии электропередачи при наибольшей стреле провеса должно быть не менее: 4 метров - при проектном номинальном классе напряжения до 35 кВ; 4 метров - при проектном номинальном классе напряжения 110 кВ; 4,5 метра - при проектном номинальном классе напряжения 150 кВ; 5 метров - при проектном номинальном классе напряжения 220 кВ; 6 метров - при проектном номинальном классе напряжения 330 - 400 кВ; 8 метров - при проектном номинальном классе напряжения 500 кВ; 12 метров - при проектном номинальном классе напряжения 750 кВ; ж) в случае если в соответствии с техническим регламентом о требованиях пожарной безопасности должны соблюдаться противопожарные расстояния между такими зданиями, сооружениями и объектами электроэнергетики, возможность размещения зданий, сооружений в границах охранной зоны определяется исходя из противопожарных расстояний. 11. В пределах охранной зоны без соблюдения условий осуществления соответствующих видов деятельности, предусмотренных решением о согласовании такой охранной зоны, юридическим и физическим лицам запрещаются: а) горные, взрывные, мелиоративные работы, в том числе связанные с временным затоплением земель; б) дноуглубительные, землечерпальные и погрузочно-разгрузочные работы, добыча рыбы, других водных животных и растений придонными орудиями лова, устройство водопоев, колка и заготовка льда (в охранных зонах подводных кабельных линий электропередачи); в) проход судов, у которых расстояние по вертикали от верхнего крайнего габарита с грузом или без груза до нижней точки провеса проводов переходов воздушных линий электропередачи через водоемы менее минимально допустимого расстояния, в том числе с учетом максимального уровня подъема воды при паводке; г) проезд машин и механизмов, имеющих общую высоту с грузом или без груза от поверхности дороги более 4,5 метра (в охранных зонах воздушных линий электропередачи); д) земляные работы на глубине более 0,3 метра (на вспахиваемых землях на глубине более 0,45 метра), а также планировка грунта (в охранных зонах подземных кабельных линий электропередачи); е) полив сельскохозяйственных культур в случае, если высота струи воды может составить свыше 3 метров (в охранных зонах воздушных линий электропередачи); ж) полевые сельскохозяйственные работы с применением сельскохозяйственных машин и оборудования высотой более 4 метров (в охранных зонах воздушных линий электропередачи)

полное наименование должности	 ДОКУМЕНТ ПОДПИСАН ЭЛЕКТРОННОЙ ПОДПИСЬЮ Сертификат: 009F0BDC181A023B64597F1E2579BEFB50 Владелец: ФЕДЕРАЛЬНАЯ СЛУЖБА ГОСУДАРСТВЕННОЙ РЕГИСТРАЦИИ, КАДАСТРА И КАРТОГРАФИИ Действителен: с 02.08.2024 по 26.10.2025	инициалы, фамилия

Земельный участок			
вид объекта недвижимости			
Лист № 62 раздела 4.1	Всего листов раздела 4.1: 91	Всего разделов: 8	Всего листов выписки: 451

25.09.2025г. № КУВИ-001/2025-179992740

Кадастровый номер:

78:15:0000000:1825

		или полевые сельскохозяйственные работы, связанные с вспашкой земли (в охранных зонах кабельных линий электропередачи); 3) посадка и вырубка деревьев и кустарников.; Реестровый номер границы: 78:15-6.1707; Вид объекта реестра границ: Зона с особыми условиями использования территории; Вид зоны по документу: Охранная зона объекта электросетевого хозяйства - 6647-6766"А"/; Тип зоны: Охранная зона объектов электроэнергетики (объектов электросетевого хозяйства и объектов по производству электрической энергии)
78:15:0000000:1825/41	169	вид ограничения (обременения): ограничения прав на земельный участок, предусмотренные статьей 56 Земельного кодекса Российской Федерации; Срок действия: не установлен; реквизиты документа-основания: постановление Правительства РФ «О порядке установления охранных зон объектов электросетевого хозяйства и особых условий использования земельных участков, расположенных в границах таких зон» от 24.02.2009 № 160 выдан: Правительство Российской Федерации; Содержание ограничения (обременения): Ограничения предусмотрены п. 8-11, раздела III Правил установления охранных зон объектов электросетевого хозяйства и особых условий использования земельных участков, расположенных в границах таких зон, утв. Постановлением Правительства РФ от 24.02.2009 № 160 «О порядке установления охранных зон объектов электросетевого хозяйства и особых условий использования земельных участков, расположенных в границах таких зон» (ред. от 21.12.2018). 8. В охранных зонах запрещается осуществлять любые действия, которые могут нарушить безопасную работу объектов электросетевого хозяйства, в том числе привести к их повреждению или уничтожению, и (или) повлечь причинение вреда жизни, здоровью граждан и имуществу физических или юридических лиц, а также повлечь нанесение экологического ущерба и возникновение пожаров, в том числе: а) набрасывать на провода и опоры воздушных линий электропередачи посторонние предметы, а также подниматься на опоры воздушных линий электропередачи; б) проводить работы, угрожающие повреждению объектов электросетевого хозяйства, размещать объекты и предметы, которые могут препятствовать доступу обслуживающего персонала и техники к объектам электроэнергетики, без сохранения и (или) создания, в том числе в соответствии с требованиями нормативно-технических документов, необходимых для такого доступа проходов и подъездов в целях обеспечения эксплуатации оборудования, зданий и сооружений объектов электроэнергетики, проведения работ по ликвидации аварий и устранению их последствий на всем протяжении границы объекта электроэнергетики; в) находиться в пределах огороженной территории и помещениях распределительных устройств и подстанций, открывать двери и люки распределительных устройств и подстанций, производить переключения и подключения в электрических сетях (указанное требование не распространяется на работников, занятых выполнением разрешенных в установленном порядке работ), разводить огонь в пределах охранных зон вводных и распределительных устройств и подстанций, воздушных линий электропередачи, а также в охранных зонах кабельных линий электропередачи; г) размещать свалки; д) производить работы ударными механизмами, сбрасывать тяжести массой свыше 5 тонн, производить сброс и слив едких и коррозионных веществ и горюче-смазочных материалов (в охранных зонах подземных кабельных линий электропередачи); е) убирать, уничтожать,



ДОКУМЕНТ ПОДПИСАН
ЭЛЕКТРОННОЙ ПОДПИСЬЮ

Сертификат: 009F0BDC181A023B64597F1E2579BEFB50


Владелец: ФЕДЕРАЛЬНАЯ СЛУЖБА ГОСУДАРСТВЕННОЙ
РЕГИСТРАЦИИ, КАДАСТРА И КАРТОГРАФИИ
Действителен: с 02.08.2024 по 26.10.2025

полное наименование должности

инициалы, фамилия

Земельный участок			
вид объекта недвижимости			
Лист № 63 раздела 4.1	Всего листов раздела 4.1: 91	Всего разделов: 8	Всего листов выписки: 451
25.09.2025г. № КУВИ-001/2025-179992740			
Кадастровый номер:		78:15:0000000:1825	

перемещать, засыпать и повреждать предупреждающие и информационные знаки (либо предупреждающие и информационные надписи, нанесенные на объекты электроэнергетики); ж) производить переключения и подключения в электрических сетях (указанное требование не распространяется на работников, занятых выполнением разрешенных в установленном порядке работ); з) осуществлять использование земельных участков в качестве испытательных полигонов, мест уничтожения вооружения и захоронения отходов, возникающих в связи с использованием, производством, ремонтом или уничтожением вооружений или боеприпасов". 9. В охранных зонах, установленных для объектов электросетевого хозяйства напряжением свыше 1000 вольт, помимо действий, предусмотренных пунктом 8 настоящих Правил, запрещается: а) складировать или размещать хранилища любых, в том числе горюче-смазочных, материалов; б) размещать детские и спортивные площадки, стадионы, рынки, торговые точки, полевые станы, загоны для скота, гаражи и стоянки всех видов машин и механизмов, проводить любые мероприятия, связанные с большим скоплением людей, не занятых выполнением разрешенных в установленном порядке работ (в охранных зонах воздушных линий электропередачи); в) использовать (запускать) любые летательные аппараты, в том числе воздушных змеев, спортивные модели летательных аппаратов (в охранных зонах воздушных линий электропередачи); г) бросать якоря с судов и осуществлять их проход с отданными якорями, цепями, лотами, волокушами и тралами (в охранных зонах подводных кабельных линий электропередачи); д) осуществлять проход судов с поднятыми стрелами кранов и других механизмов (в охранных зонах воздушных линий электропередачи); е) осуществлять остановку транспортных средств на автомобильных дорогах в местах пересечения с воздушными линиями электропередачи с проектным номинальным классом напряжения 330 кВ и выше (исключительно в охранных зонах воздушных линий электропередачи); ж) устанавливать рекламные конструкции."; 10. В охранных зонах допускается размещение зданий и сооружений при соблюдении следующих параметров: а) размещаемое здание или сооружение не создает препятствий для доступа к объекту электросетевого хозяйства (создаются или сохраняются, в том числе в соответствии с требованиями нормативно-технических документов, проходы и подъезды, необходимые для доступа к объекту электроэнергетики обслуживающего персонала и техники в целях обеспечения оперативного, технического и ремонтного обслуживания оборудования, зданий и сооружений объектов электроэнергетики, проведения работ по ликвидации аварий и устранению их последствий на всем протяжении границы объекта электроэнергетики); б) расстояние по горизонтали от элементов зданий и сооружений до проводов воздушных линий электропередачи напряжением до 1 кВ с неизолированными проводами (при наибольшем их отклонении) должно быть не менее: 1,5 метра - от выступающих частей зданий, террас и окон; 1 метра - от глухих стен; в) расстояние по горизонтали от элементов зданий и сооружений до токопроводящих жил кабелей (предназначенных для эксплуатации в воздушной среде) напряжением свыше 1 кВ (при наибольшем их отклонении) должно быть не менее: 1 метра - от выступающих частей зданий, террас и окон; 0,2 метра - от глухих стен зданий, сооружений; г) допускается размещение зданий и сооружений под проводами воздушных линий электропередачи напряжением до 1 кВ с самонесущими изолированными проводами, при этом

полное наименование должности	 ДОКУМЕНТ ПОДПИСАН ЭЛЕКТРОННОЙ ПОДПИСЬЮ Сертификат: 009F0BDC181A023B64597F1E2579BEFB50 Владелец: ФЕДЕРАЛЬНАЯ СЛУЖБА ГОСУДАРСТВЕННОЙ РЕГИСТРАЦИИ, КАДАСТРА И КАРТОГРАФИИ Действителен: с 02.08.2024 по 26.10.2025	инициалы, фамилия

Земельный участок			
вид объекта недвижимости			
Лист № 64 раздела 4.1	Всего листов раздела 4.1: 91	Всего разделов: 8	Всего листов выписки: 451
25.09.2025г. № КУВИ-001/2025-179992740			
Кадастровый номер:		78:15:0000000:1825	

расстояние по вертикали от указанных зданий и сооружений при наибольшей стреле провеса должно быть не менее 2,5 метра; д) расстояние по горизонтали от элементов зданий и сооружений до проводов воздушных линий электропередачи напряжением свыше 1 кВ (при наибольшем их отклонении) должно быть не менее: 2 метров - при проектном номинальном классе напряжения до 20 кВ; 4 метров - при проектном номинальном классе напряжения 35 - 110 кВ; 5 метров - при проектном номинальном классе напряжения 150 кВ; 6 метров - при проектном номинальном классе напряжения 220 кВ; 20 метров (8 метров до ближайших частей производственных и производственных зданий и сооружений электрических станций и подстанций) - при проектном номинальном классе напряжения 330 - 400 кВ; 30 метров (10 метров до ближайших частей производственных и производственных зданий и сооружений электрических станций и подстанций) - при проектном номинальном классе напряжения 500 кВ; 40 метров (10 метров до ближайших частей производственных и производственных зданий и сооружений электрических станций и подстанций) - при проектном номинальном классе напряжения 750 кВ; е) под проводами воздушных линий электропередачи допускается размещение следующих видов зданий и (или) сооружений и (или) их пересечение с воздушными линиями электропередачи: производственные здания и (или) сооружения промышленных предприятий I и II степени огнестойкости в соответствии с техническим регламентом о требованиях пожарной безопасности, если проектный номинальный класс напряжения воздушных линий электропередачи не превышает 220 кВ, а также вне зависимости от проектного номинального класса напряжения воздушных линий электропередачи - здания и сооружения электрических станций и подстанций (включая вспомогательные и обслуживающие объекты), ограждения при условии, что расстояние от наивысшей точки указанных зданий и (или) сооружений, ограждений по вертикали до проводов воздушной линии электропередачи при наибольшей стреле провеса должно быть не менее: 3 метров - при проектном номинальном классе напряжения до 35 кВ; 4 метров - при проектном номинальном классе напряжения 110 кВ; 4 метров - при проектном номинальном классе напряжения 150 кВ; 5 метров - при проектном номинальном классе напряжения 220 кВ; 7,5 метра - при проектном номинальном классе напряжения 330 - 400 кВ; 8 метров - при проектном номинальном классе напряжения 500 кВ; 12 метров - при проектном номинальном классе напряжения 750 кВ; линии связи, линии проводного вещания, если проектный номинальный класс напряжения воздушных линий электропередачи не превышает 500 кВ при условии, что расстояние по вертикали до проводов воздушной линии электропередачи от указанных линий при наибольшей стреле провеса должно быть не менее: 3 метров - при проектном номинальном классе напряжения до 35 кВ; 4 метров - при проектном номинальном классе напряжения 110 кВ; 4 метров - при проектном номинальном классе напряжения 150 кВ; 4 метров - при проектном номинальном классе напряжения 220 кВ; 5 метров - при проектном номинальном классе напряжения 330 - 400 кВ; 5 метров - при проектном номинальном классе напряжения 500 кВ; железные дороги при условии, что расстояние по вертикали от головки рельса до проводов воздушной линии электропередачи при наибольшей стреле провеса должно быть не менее: 7,5 метра - при проектном номинальном классе напряжения до 35 кВ; 7,5 метра - при проектном номинальном классе напряжения 110 кВ; 8 метров - при



ДОКУМЕНТ ПОДПИСАН
ЭЛЕКТРОННОЙ ПОДПИСЬЮ

Сертификат: 009F0BDC181A023B64597F1E2579BEFB50


Владелец: ФЕДЕРАЛЬНАЯ СЛУЖБА ГОСУДАРСТВЕННОЙ
РЕГИСТРАЦИИ, КАДАСТРА И КАРТОГРАФИИ
Действителен: с 02.08.2024 по 26.10.2025

полное наименование должности


инициалы, фамилия

Земельный участок			
вид объекта недвижимости			
Лист № 65 раздела 4.1	Всего листов раздела 4.1: 91	Всего разделов: 8	Всего листов выписки: 451
25.09.2025г. № КУВИ-001/2025-179992740			
Кадастровый номер:		78:15:0000000:1825	

	<p>проектном номинальном классе напряжения 150 кВ; 8,5 метра - при проектном номинальном классе напряжения 220 кВ; 9 метров - при проектном номинальном классе напряжения 330 - 400 кВ; 9,5 метра - при проектном номинальном классе напряжения 500 кВ; 12 метров - при проектном номинальном классе напряжения 750 кВ; автомобильные дороги при условии, что расстояние по вертикали от покрытия проезжей части дорог всех категорий до проводов воздушной линии электропередачи при наибольшей стреле провеса должно быть не менее: 7 метров - при проектном номинальном классе напряжения до 35 кВ; 7 метров - при проектном номинальном классе напряжения 110 кВ; 7,5 метра - при проектном номинальном классе напряжения 150 кВ; 8 метров - при проектном номинальном классе напряжения 220 кВ; 8,5 метра (11 метров - в границах населенных пунктов) - при проектном номинальном классе напряжения 330 - 400 кВ; 9,5 метра (15,5 метра - в границах населенных пунктов) - при проектном номинальном классе напряжения 500 кВ; 16 метров (23 метров - в границах населенных пунктов) - при проектном номинальном классе напряжения 750 кВ; провода контактной сети или несущего троса трамвайных и троллейбусных линий, если проектный номинальный класс напряжения воздушных линий электропередачи не превышает 500 кВ при условии, что расстояние по вертикали от указанных проводов или тросов до проводов воздушной линии электропередачи при наибольшей стреле провеса должно быть не менее: 3 метров - при проектном номинальном классе напряжения до 35 кВ; 3 метров - при проектном номинальном классе напряжения 110 кВ; 4 метров - при проектном номинальном классе напряжения 150 кВ; 4 метров - при проектном номинальном классе напряжения 220 кВ; 5 метров - при проектном номинальном классе напряжения 330 - 400 кВ; 5 метров - при проектном номинальном классе напряжения 500 кВ; трубопроводы при условии, что расстояние по вертикали от наивысшей точки любой части трубопровода до проводов воздушной линии электропередачи при наибольшей стреле провеса должно быть не менее: 4 метров - при проектном номинальном классе напряжения до 35 кВ; 4 метров - при проектном номинальном классе напряжения 110 кВ; 4,5 метра - при проектном номинальном классе напряжения 150 кВ; 5 метров - при проектном номинальном классе напряжения 220 кВ; 6 метров - при проектном номинальном классе напряжения 330 - 400 кВ; 8 метров - при проектном номинальном классе напряжения 500 кВ; 12 метров - при проектном номинальном классе напряжения 750 кВ; ж) в случае если в соответствии с техническим регламентом о требованиях пожарной безопасности должны соблюдаться противопожарные расстояния между такими зданиями, сооружениями и объектами электроэнергетики, возможность размещения зданий, сооружений в границах охранной зоны определяется исходя из противопожарных расстояний. 11. В пределах охранной зоны без соблюдения условий осуществления соответствующих видов деятельности, предусмотренных решением о согласовании такой охранной зоны, юридическим и физическим лицам запрещаются: а) горные, взрывные, мелиоративные работы, в том числе связанные с временным затоплением земель; б) дноуглубительные, землечерпальные и погрузочно-разгрузочные работы, добыча рыбы, других водных животных и растений придонными орудиями лова, устройство водопоев, колка и заготовка льда (в охранных зонах подводных кабельных линий электропередачи); в) проход судов, у которых расстояние по вертикали от верхнего</p>
--	---


полное наименование должности	 ДОКУМЕНТ ПОДПИСАН ЭЛЕКТРОННОЙ ПОДПИСЬЮ Сертификат: 009F0BDC181A023B64597F1E2579BEFB50 Владелец: ФЕДЕРАЛЬНАЯ СЛУЖБА ГОСУДАРСТВЕННОЙ РЕГИСТРАЦИИ, КАДАСТРА И КАРТОГРАФИИ Действителен: с 02.08.2024 по 26.10.2025	инициалы, фамилия

Земельный участок			
вид объекта недвижимости			
Лист № 66 раздела 4.1	Всего листов раздела 4.1: 91	Всего разделов: 8	Всего листов выписки: 451
25.09.2025г. № КУВИ-001/2025-179992740			
Кадастровый номер:		78:15:0000000:1825	
		<p>крайнего габарита с грузом или без груза до нижней точки провеса проводов переходов воздушных линий электропередачи через водоемы менее минимально допустимого расстояния, в том числе с учетом максимального уровня подъема воды при паводке; г) проезд машин и механизмов, имеющих общую высоту с грузом или без груза от поверхности дороги более 4,5 метра (в охранных зонах воздушных линий электропередачи); д) земляные работы на глубине более 0,3 метра (на вспахиваемых землях на глубине более 0,45 метра), а также планировка грунта (в охранных зонах подземных кабельных линий электропередачи); е) полив сельскохозяйственных культур в случае, если высота струи воды может составить свыше 3 метров (в охранных зонах воздушных линий электропередачи); ж) полевые сельскохозяйственные работы с применением сельскохозяйственных машин и оборудования высотой более 4 метров (в охранных зонах воздушных линий электропередачи) или полевые сельскохозяйственные работы, связанные с вспашкой земли (в охранных зонах кабельных линий электропередачи); з) посадка и вырубка деревьев и кустарников.; Реестровый номер границы: 78:15-6.1582; Вид объекта реестра границ: Зона с особыми условиями использования территории; Вид зоны по документу: Охранная зона объекта электросетевого хозяйства - 6646-6766"Б"/; Тип зоны: Охранная зона объектов электроэнергетики (объектов электросетевого хозяйства и объектов по производству электрической энергии)</p>	
78:15:0000000:1825/42	658	<p>вид ограничения (обременения): ограничения прав на земельный участок, предусмотренные статьей 56 Земельного кодекса Российской Федерации; Срок действия: не установлен; реквизиты документа-основания: решение о согласовании границ охранной зоны от 20.11.2024 № 06-2773 /РС-812 выдан: Федеральная служба по экологическому, технологическому и атомному надзору (Ростехнадзор) Северо-Западное управление ; Содержание ограничения (обременения): Ограничения предусмотрены п. 8-11, раздела III Правил установления охранных зон объектов электросетевого хозяйства и особых условий использования земельных участков, расположенных в границах таких зон, утв. Постановлением Правительства РФ от 24.02.2009 № 160 «О порядке установления охранных зон объектов электросетевого хозяйства и особых условий использования земельных участков, расположенных в границах таких зон» (ред. от 21.12.2018). 8. В охранных зонах запрещается осуществлять любые действия, которые могут нарушить безопасную работу объектов электросетевого хозяйства, в том числе привести к их повреждению или уничтожению, и (или) повлечь причинение вреда жизни, здоровью граждан и имуществу физических или юридических лиц, а также повлечь нанесение экологического ущерба и возникновение пожаров, в том числе: а) набрасывать на провода и опоры воздушных линий электропередачи посторонние предметы, а также подниматься на опоры воздушных линий электропередачи; б) проводить работы, угрожающие повреждению объектов электросетевого хозяйства, размещать объекты и предметы, которые могут препятствовать доступу обслуживающего персонала и техники к объектам электроэнергетики, без сохранения и (или) создания, в том числе в соответствии с требованиями нормативно-технических документов, необходимых для такого доступа проходов и подъездов в целях обеспечения эксплуатации оборудования, зданий и сооружений объектов электроэнергетики, проведения работ по ликвидации аварий и</p>	

полное наименование должности	<div> <div>  <div> <div>ДОКУМЕНТ ПОДПИСАН</div> <div>ЭЛЕКТРОННОЙ ПОДПИСЬЮ</div> </div> </div> <div> <div>Сертификат: 009F0BDC181A023B64597F1E2579BEFB50</div> <div>Владелец: ФЕДЕРАЛЬНАЯ СЛУЖБА ГОСУДАРСТВЕННОЙ РЕГИСТРАЦИИ, КАДАСТРА И КАРТОГРАФИИ</div> <div>Действителен: с 02.08.2024 по 26.10.2025</div> </div> </div>	инициалы, фамилия

Земельный участок			
вид объекта недвижимости			
Лист № 67 раздела 4.1	Всего листов раздела 4.1: 91	Всего разделов: 8	Всего листов выписки: 451
25.09.2025г. № КУВИ-001/2025-179992740			
Кадастровый номер:		78:15:0000000:1825	

устранению их последствий на всем протяжении границы объекта электроэнергетики;в) находиться в пределах огороженной территории и помещениях распределительных устройств и подстанций, открывать двери и люки распределительных устройств и подстанций, производить переключения и подключения в электрических сетях (указанное требование не распространяется на работников, занятых выполнением разрешенных в установленном порядке работ), разводить огонь в пределах охранных зон вводных и распределительных устройств и подстанций, воздушных линий электропередачи, а также в охранных зонах кабельных линий электропередачи; г) размещать свалки; д) производить работы ударными механизмами, сбрасывать тяжести массой свыше 5 тонн, производить сброс и слив едких и коррозионных веществ и горюче-смазочных материалов (в охранных зонах подземных кабельных линий электропередачи);е) убирать, уничтожать, перемещать, засыпать и повреждать предупреждающие и информационные знаки (либо предупреждающие и информационные надписи, нанесенные на объекты электроэнергетики);ж) производить переключения и подключения в электрических сетях (указанное требование не распространяется на работников, занятых выполнением разрешенных в установленном порядке работ);з) осуществлять использование земельных участков в качестве испытательных полигонов, мест уничтожения вооружения и захоронения отходов, возникающих в связи с использованием, производством, ремонтом или уничтожением вооружений или боеприпасов ". 9. В охранных зонах, установленных для объектов электросетевого хозяйства напряжением свыше 1000 вольт, помимо действий, предусмотренных пунктом 8 настоящих Правил, запрещается: а) складировать или размещать хранилища любых, в том числе горюче-смазочных, материалов; б) размещать детские и спортивные площадки, стадионы, рынки, торговые точки, полевые станы, загоны для скота, гаражи и стоянки всех видов машин и механизмов, проводить любые мероприятия, связанные с большим скоплением людей, не занятых выполнением разрешенных в установленном порядке работ (в охранных зонах воздушных линий электропередачи); в) использовать (запускать) любые летательные аппараты, в том числе воздушных змеев, спортивные модели летательных аппаратов (в охранных зонах воздушных линий электропередачи); г) бросать якоря с судов и осуществлять их проход с отданными якорями, цепями, лотами, волокушами и тросами (в охранных зонах подводных кабельных линий электропередачи); д) осуществлять проход судов с поднятыми стрелами кранов и других механизмов (в охранных зонах воздушных линий электропередачи); е) осуществлять остановку транспортных средств на автомобильных дорогах в местах пересечения с воздушными линиями электропередачи с проектным номинальным классом напряжения 330 кВ и выше (исключительно в охранных зонах воздушных линий электропередачи); ж) устанавливать рекламные конструкции."; 10. В охранных зонах допускается размещение зданий и сооружений при соблюдении следующих параметров: а) размещаемое здание или сооружение не создает препятствий для доступа к объекту электросетевого хозяйства (создаются или сохраняются, в том числе в соответствии с требованиями нормативно-технических документов, проходы и подъезды, необходимые для доступа к объекту электроэнергетики обслуживающего персонала и техники в целях обеспечения оперативного, технического и ремонтного обслуживания оборудования, зданий и сооружений объектов электроэнергетики, проведения работ по ликвидации

полное наименование должности	 ДОКУМЕНТ ПОДПИСАН ЭЛЕКТРОННОЙ ПОДПИСЬЮ Сертификат: 009F0BDC181A023B64597F1E2579BEFB50 Владелец: ФЕДЕРАЛЬНАЯ СЛУЖБА ГОСУДАРСТВЕННОЙ РЕГИСТРАЦИИ, КАДАСТРА И КАРТОГРАФИИ Действителен: с 02.08.2024 по 26.10.2025	инициалы, фамилия

Земельный участок			
вид объекта недвижимости			
Лист № 68 раздела 4.1	Всего листов раздела 4.1: 91	Всего разделов: 8	Всего листов выписки: 451
25.09.2025г. № КУВИ-001/2025-179992740			
Кадастровый номер:		78:15:0000000:1825	

аварий и устранению их последствий на всем протяжении границы объекта электроэнергетики); б) расстояние по горизонтали от элементов зданий и сооружений до проводов воздушных линий электропередачи напряжением до 1 кВ с неизолированными проводами (при наибольшем их отклонении) должно быть не менее: 1,5 метра - от выступающих частей зданий, террас и окон; 1 метра - от глухих стен; в) расстояние по горизонтали от элементов зданий и сооружений до токопроводящих жил кабелей (предназначенных для эксплуатации в воздушной среде) напряжением свыше 1 кВ (при наибольшем их отклонении) должно быть не менее: 1 метра - от выступающих частей зданий, террас и окон; 0,2 метра - от глухих стен зданий, сооружений; г) допускается размещение зданий и сооружений под проводами воздушных линий электропередачи напряжением до 1 кВ с самонесущими изолированными проводами, при этом расстояние по вертикали от указанных зданий и сооружений при наибольшей стреле провеса должно быть не менее 2,5 метра; д) расстояние по горизонтали от элементов зданий и сооружений до проводов воздушных линий электропередачи напряжением свыше 1 кВ (при наибольшем их отклонении) должно быть не менее: 2 метров - при проектном номинальном классе напряжения до 20 кВ; 4 метров - при проектном номинальном классе напряжения 35 - 110 кВ; 5 метров - при проектном номинальном классе напряжения 150 кВ; 6 метров - при проектном номинальном классе напряжения 220 кВ; 20 метров (8 метров до ближайших частей непроизводственных и производственных зданий и сооружений электрических станций и подстанций) - при проектном номинальном классе напряжения 330 - 400 кВ; 30 метров (10 метров до ближайших частей непроизводственных и производственных зданий и сооружений электрических станций и подстанций) - при проектном номинальном классе напряжения 500 кВ; 40 метров (10 метров до ближайших частей непроизводственных и производственных зданий и сооружений электрических станций и подстанций) - при проектном номинальном классе напряжения 750 кВ; е) под проводами воздушных линий электропередачи допускается размещение следующих видов зданий и (или) сооружений и (или) их пересечение с воздушными линиями электропередачи: производственные здания и (или) сооружения промышленных предприятий I и II степени огнестойкости в соответствии с техническим регламентом о требованиях пожарной безопасности, если проектный номинальный класс напряжения воздушных линий электропередачи не превышает 220 кВ, а также вне зависимости от проектного номинального класса напряжения воздушных линий электропередачи - здания и сооружения электрических станций и подстанций (включая вспомогательные и обслуживающие объекты), ограждения при условии, что расстояние от наивысшей точки указанных зданий и (или) сооружений, ограждений по вертикали до проводов воздушной линии электропередачи при наибольшей стреле провеса должно быть не менее: 3 метров - при проектном номинальном классе напряжения до 35 кВ; 4 метров - при проектном номинальном классе напряжения 110 кВ; 4 метров - при проектном номинальном классе напряжения 150 кВ; 5 метров - при проектном номинальном классе напряжения 220 кВ; 7,5 метра - при проектном номинальном классе напряжения 330 - 400 кВ; 8 метров - при проектном номинальном классе напряжения 500 кВ; 12 метров - при проектном номинальном классе напряжения 750 кВ; линии связи, линии проводного вещания, если проектный номинальный класс напряжения воздушных линий электропередачи не



ДОКУМЕНТ ПОДПИСАН
ЭЛЕКТРОННОЙ ПОДПИСЬЮ

Сертификат: 009F0BDC181A023B64597F1E2579BEFB50


Владелец: ФЕДЕРАЛЬНАЯ СЛУЖБА ГОСУДАРСТВЕННОЙ
РЕГИСТРАЦИИ, КАДАСТРА И КАРТОГРАФИИ
Действителен: с 02.08.2024 по 26.10.2025

полное наименование должности

инициалы, фамилия

Земельный участок			
вид объекта недвижимости			
Лист № 69 раздела 4.1	Всего листов раздела 4.1: 91	Всего разделов: 8	Всего листов выписки: 451
25.09.2025г. № КУВИ-001/2025-179992740			
Кадастровый номер:		78:15:0000000:1825	

	<p>превышает 500 кВ при условии, что расстояние по вертикали до проводов воздушной линии электропередачи от указанных линий при наибольшей стреле провеса должно быть не менее: 3 метров - при проектном номинальном классе напряжения до 35 кВ; 4 метров - при проектном номинальном классе напряжения 110 кВ; 4 метров - при проектном номинальном классе напряжения 150 кВ; 4 метров - при проектном номинальном классе напряжения 220 кВ; 5 метров - при проектном номинальном классе напряжения 330 - 400 кВ; 5 метров - при проектном номинальном классе напряжения 500 кВ; железные дороги при условии, что расстояние по вертикали от головки рельса до проводов воздушной линии электропередачи при наибольшей стреле провеса должно быть не менее: 7,5 метра - при проектном номинальном классе напряжения до 35 кВ; 7,5 метра - при проектном номинальном классе напряжения 110 кВ; 8 метров - при проектном номинальном классе напряжения 150 кВ; 8,5 метра - при проектном номинальном классе напряжения 220 кВ; 9 метров - при проектном номинальном классе напряжения 330 - 400 кВ; 9,5 метра - при проектном номинальном классе напряжения 500 кВ; 12 метров - при проектном номинальном классе напряжения 750 кВ; автомобильные дороги при условии, что расстояние по вертикали от покрытия проезжей части дорог всех категорий до проводов воздушной линии электропередачи при наибольшей стреле провеса должно быть не менее: 7 метров - при проектном номинальном классе напряжения до 35 кВ; 7 метров - при проектном номинальном классе напряжения 110 кВ; 7,5 метра - при проектном номинальном классе напряжения 150 кВ; 8 метров - при проектном номинальном классе напряжения 220 кВ; 8,5 метра (11 метров - в границах населенных пунктов) - при проектном номинальном классе напряжения 330 - 400 кВ; 9,5 метра (15,5 метра - в границах населенных пунктов) - при проектном номинальном классе напряжения 500 кВ; 16 метров (23 метров - в границах населенных пунктов) - при проектном номинальном классе напряжения 750 кВ; провода контактной сети или несущего троса трамвайных и троллейбусных линий, если проектный номинальный класс напряжения воздушных линий электропередачи не превышает 500 кВ при условии, что расстояние по вертикали от указанных проводов или тросов до проводов воздушной линии электропередачи при наибольшей стреле провеса должно быть не менее: 3 метров - при проектном номинальном классе напряжения до 35 кВ; 3 метров - при проектном номинальном классе напряжения 110 кВ; 4 метров - при проектном номинальном классе напряжения 150 кВ; 4 метров - при проектном номинальном классе напряжения 220 кВ; 5 метров - при проектном номинальном классе напряжения 330 - 400 кВ; 5 метров - при проектном номинальном классе напряжения 500 кВ; трубопроводы при условии, что расстояние по вертикали от наивысшей точки любой части трубопровода до проводов воздушной линии электропередачи при наибольшей стреле провеса должно быть не менее: 4 метров - при проектном номинальном классе напряжения до 35 кВ; 4 метров - при проектном номинальном классе напряжения 110 кВ; 4,5 метра - при проектном номинальном классе напряжения 150 кВ; 5 метров - при проектном номинальном классе напряжения 220 кВ; 6 метров - при проектном номинальном классе напряжения 330 - 400 кВ; 8 метров - при проектном номинальном классе напряжения 500 кВ; 12 метров - при проектном номинальном классе напряжения 750 кВ; ж) в случае если в соответствии с техническим регламентом о требованиях пожарной безопасности должны соблюдаться противопожарные</p>
--	---

полное наименование должности	 ДОКУМЕНТ ПОДПИСАН ЭЛЕКТРОННОЙ ПОДПИСЬЮ Сертификат: 009F0BDC181A023B64597F1E2579BEFB50 Владелец: ФЕДЕРАЛЬНАЯ СЛУЖБА ГОСУДАРСТВЕННОЙ РЕГИСТРАЦИИ, КАДАСТРА И КАРТОГРАФИИ Действителен: с 02.08.2024 по 26.10.2025	инициалы, фамилия

Земельный участок			
вид объекта недвижимости			
Лист № 70 раздела 4.1	Всего листов раздела 4.1: 91	Всего разделов: 8	Всего листов выписки: 451
25.09.2025г. № КУВИ-001/2025-179992740			
Кадастровый номер:		78:15:0000000:1825	
		<p>расстояния между такими зданиями, сооружениями и объектами электроэнергетики, возможность размещения зданий, сооружений в границах охранной зоны определяется исходя из противопожарных расстояний. 11. В пределах охранной зоны без соблюдения условий осуществления соответствующих видов деятельности, предусмотренных решением о согласовании такой охранной зоны, юридическим и физическим лицам запрещаются: а) горные, взрывные, мелиоративные работы, в том числе связанные с временным затоплением земель; б) дноуглубительные, землечерпальные и погрузочно-разгрузочные работы, добыча рыбы, других водных животных и растений придонными орудиями лова, устройство водопоев, колка и заготовка льда (в охранных зонах подводных кабельных линий электропередачи); в) проход судов, у которых расстояние по вертикали от верхнего крайнего габарита с грузом или без груза до нижней точки провеса проводов переходов воздушных линий электропередачи через водоемы менее минимально допустимого расстояния, в том числе с учетом максимального уровня подъема воды при паводке; г) проезд машин и механизмов, имеющих общую высоту с грузом или без груза от поверхности дороги более 4,5 метра (в охранных зонах воздушных линий электропередачи); д) земляные работы на глубине более 0,3 метра (на вспахиваемых землях на глубине более 0,45 метра), а также планировка грунта (в охранных зонах подземных кабельных линий электропередачи); е) полив сельскохозяйственных культур в случае, если высота струи воды может составить свыше 3 метров (в охранных зонах воздушных линий электропередачи); ж) полевые сельскохозяйственные работы с применением сельскохозяйственных машин и оборудования высотой более 4 метров (в охранных зонах воздушных линий электропередачи) или полевые сельскохозяйственные работы, связанные с вспашкой земли (в охранных зонах кабельных линий электропередачи); з) посадка и вырубка деревьев и кустарников.; Реестровый номер границы: 78:15-6.1801; Вид объекта реестра границ: Зона с особыми условиями использования территории; Вид зоны по документу: Охранная зона объекта электросетевого хозяйства - КЛ 10 кВ БКТП 34872-ТП 36974; Тип зоны: Охранная зона объектов электроэнергетики (объектов электросетевого хозяйства и объектов по производству электрической энергии)</p>	
78:15:0000000:1825/43	538	<p>вид ограничения (обременения): ограничения прав на земельный участок, предусмотренные статьей 56 Земельного кодекса Российской Федерации; Срок действия: не установлен; реквизиты документа-основания: решение о согласовании границ охранной зоны от 03.12.2024 № 07-2949/РС-807 выдан: Федеральная служба по экологическому, технологическому и атомному надзору (Ростехнадзор) Северо-Западное управление ; Содержание ограничения (обременения): Ограничения предусмотрены п. 8-11, раздела III Правил установления охранных зон объектов электросетевого хозяйства и особых условий использования земельных участков, расположенных в границах таких зон, утв. Постановлением Правительства РФ от 24.02.2009 № 160 «О порядке установления охранных зон объектов электросетевого хозяйства и особых условий использования земельных участков, расположенных в границах таких зон» (ред. от 21.12.2018). 8. В охранных зонах запрещается осуществлять любые действия, которые могут нарушить безопасную работу объектов электросетевого хозяйства, в том числе привести к их повреждению или уничтожению, и (или) повлечь причинение вреда жизни, здоровью граждан и имуществу физических или</p>	



ДОКУМЕНТ ПОДПИСАН
ЭЛЕКТРОННОЙ ПОДПИСЬЮ

Сертификат: 009F0BDC181A023B64597F1E2579BEFB50

Владелец: ФЕДЕРАЛЬНАЯ СЛУЖБА ГОСУДАРСТВЕННОЙ
РЕГИСТРАЦИИ, КАДАСТРА И КАРТОГРАФИИ
Действителен: с 02.08.2024 по 26.10.2025

полное наименование должности

инициалы, фамилия

Земельный участок			
вид объекта недвижимости			
Лист № 71 раздела 4.1	Всего листов раздела 4.1: 91	Всего разделов: 8	Всего листов выписки: 451
25.09.2025г. № КУВИ-001/2025-179992740			
Кадастровый номер:		78:15:0000000:1825	

юридических лиц, а также повлечь нанесение экологического ущерба и возникновение пожаров, в том числе: а) набрасывать на провода и опоры воздушных линий электропередачи посторонние предметы, а также подниматься на опоры воздушных линий электропередачи; б) проводить работы, угрожающие повреждению объектов электросетевого хозяйства, размещать объекты и предметы, которые могут препятствовать доступу обслуживающего персонала и техники к объектам электроэнергетики, без сохранения и (или) создания, в том числе в соответствии с требованиями нормативно-технических документов, необходимых для такого доступа проходов и подъездов в целях обеспечения эксплуатации оборудования, зданий и сооружений объектов электроэнергетики, проведения работ по ликвидации аварий и устранению их последствий на всем протяжении границы объекта электроэнергетики; в) находиться в пределах огороженной территории и помещениях распределительных устройств и подстанций, открывать двери и люки распределительных устройств и подстанций, производить переключения и подключения в электрических сетях (указанное требование не распространяется на работников, занятых выполнением разрешенных в установленном порядке работ), разводить огонь в пределах охранных зон вводных и распределительных устройств и подстанций, воздушных линий электропередачи, а также в охранных зонах кабельных линий электропередачи; г) размещать свалки; д) производить работы ударными механизмами, сбрасывать тяжести массой свыше 5 тонн, производить сброс и слив едких и коррозионных веществ и горюче-смазочных материалов (в охранных зонах подземных кабельных линий электропередачи); е) убирать, уничтожать, перемещать, засыпать и повреждать предупреждающие и информационные знаки (либо предупреждающие и информационные надписи, нанесенные на объекты электроэнергетики); ж) производить переключения и подключения в электрических сетях (указанное требование не распространяется на работников, занятых выполнением разрешенных в установленном порядке работ); з) осуществлять использование земельных участков в качестве испытательных полигонов, мест уничтожения вооружения и захоронения отходов, возникающих в связи с использованием, производством, ремонтом или уничтожением вооружений или боеприпасов". 9. В охранных зонах, установленных для объектов электросетевого хозяйства напряжением свыше 1000 вольт, помимо действий, предусмотренных пунктом 8 настоящих Правил, запрещается: а) складировать или размещать хранилища любых, в том числе горюче-смазочных, материалов; б) размещать детские и спортивные площадки, стадионы, рынки, торговые точки, полевые станы, загоны для скота, гаражи и стоянки всех видов машин и механизмов, проводить любые мероприятия, связанные с большим скоплением людей, не занятых выполнением разрешенных в установленном порядке работ (в охранных зонах воздушных линий электропередачи); в) использовать (запускать) любые летательные аппараты, в том числе воздушных змеев, спортивные модели летательных аппаратов (в охранных зонах воздушных линий электропередачи); г) бросать якоря с судов и осуществлять их проход с отданными якорями, цепями, лотами, волокушами и тралами (в охранных зонах подводных кабельных линий электропередачи); д) осуществлять проход судов с поднятыми стрелами кранов и других механизмов (в охранных зонах воздушных линий электропередачи); е) осуществлять остановку транспортных средств на автомобильных дорогах в местах пересечения с

полное наименование должности	 ДОКУМЕНТ ПОДПИСАН ЭЛЕКТРОННОЙ ПОДПИСЬЮ Сертификат: 009F0BDC181A023B64597F1E2579BEFB50 Владелец: ФЕДЕРАЛЬНАЯ СЛУЖБА ГОСУДАРСТВЕННОЙ РЕГИСТРАЦИИ, КАДАСТРА И КАРТОГРАФИИ Действителен: с 02.08.2024 по 26.10.2025	инициалы, фамилия

Земельный участок			
вид объекта недвижимости			
Лист № 72 раздела 4.1	Всего листов раздела 4.1: 91	Всего разделов: 8	Всего листов выписки: 451
25.09.2025г. № КУВИ-001/2025-179992740			
Кадастровый номер:		78:15:0000000:1825	

воздушными линиями электропередачи с проектным номинальным классом напряжения 330 кВ и выше (исключительно в охранных зонах воздушных линий электропередачи); ж) устанавливать рекламные конструкции."; 10. В охранных зонах допускается размещение зданий и сооружений при соблюдении следующих параметров: а) размещаемое здание или сооружение не создает препятствий для доступа к объекту электросетевого хозяйства (создаются или сохраняются, в том числе в соответствии с требованиями нормативно-технических документов, проходы и подъезды, необходимые для доступа к объекту электроэнергетики обслуживающего персонала и техники в целях обеспечения оперативного, технического и ремонтного обслуживания оборудования, зданий и сооружений объектов электроэнергетики, проведения работ по ликвидации аварий и устранению их последствий на всем протяжении границы объекта электроэнергетики); б) расстояние по горизонтали от элементов зданий и сооружений до проводов воздушных линий электропередачи напряжением до 1 кВ с неизолированными проводами (при наибольшем их отклонении) должно быть не менее: 1,5 метра - от выступающих частей зданий, террас и окон; 1 метра - от глухих стен; в) расстояние по горизонтали от элементов зданий и сооружений до токопроводящих жил кабелей (предназначенных для эксплуатации в воздушной среде) напряжением свыше 1 кВ (при наибольшем их отклонении) должно быть не менее: 1 метра - от выступающих частей зданий, террас и окон; 0,2 метра - от глухих стен зданий, сооружений; г) допускается размещение зданий и сооружений под проводами воздушных линий электропередачи напряжением до 1 кВ с самонесущими изолированными проводами, при этом расстояние по вертикали от указанных зданий и сооружений при наибольшей стреле провеса должно быть не менее 2,5 метра; д) расстояние по горизонтали от элементов зданий и сооружений до проводов воздушных линий электропередачи напряжением свыше 1 кВ (при наибольшем их отклонении) должно быть не менее: 2 метров - при проектном номинальном классе напряжения до 20 кВ; 4 метров - при проектном номинальном классе напряжения 35 - 110 кВ; 5 метров - при проектном номинальном классе напряжения 150 кВ; 6 метров - при проектном номинальном классе напряжения 220 кВ; 20 метров (8 метров до ближайших частей непроизводственных и производственных зданий и сооружений электрических станций и подстанций) - при проектном номинальном классе напряжения 330 - 400 кВ; 30 метров (10 метров до ближайших частей непроизводственных и производственных зданий и сооружений электрических станций и подстанций) - при проектном номинальном классе напряжения 500 кВ; 40 метров (10 метров до ближайших частей непроизводственных и производственных зданий и сооружений электрических станций и подстанций) - при проектном номинальном классе напряжения 750 кВ; е) под проводами воздушных линий электропередачи допускается размещение следующих видов зданий и (или) сооружений и (или) их пересечение с воздушными линиями электропередачи: производственные здания и (или) сооружения промышленных предприятий I и II степени огнестойкости в соответствии с техническим регламентом о требованиях пожарной безопасности, если проектный номинальный класс напряжения воздушных линий электропередачи не превышает 220 кВ, а также вне зависимости от проектного номинального класса напряжения воздушных линий электропередачи - здания и сооружения электрических станций и подстанций (включая вспомогательные и



ДОКУМЕНТ ПОДПИСАН
ЭЛЕКТРОННОЙ ПОДПИСЬЮ

Сертификат: 009F0BDC181A023B64597F1E2579BEFB50

Владелец: ФЕДЕРАЛЬНАЯ СЛУЖБА ГОСУДАРСТВЕННОЙ
РЕГИСТРАЦИИ, КАДАСТРА И КАРТОГРАФИИ
Действителен: с 02.08.2024 по 26.10.2025

полное наименование должности

инициалы, фамилия

Земельный участок			
вид объекта недвижимости			
Лист № 73 раздела 4.1	Всего листов раздела 4.1: 91	Всего разделов: 8	Всего листов выписки: 451
25.09.2025г. № КУВИ-001/2025-179992740			
Кадастровый номер:		78:15:0000000:1825	

обслуживающие объекты), ограждения при условии, что расстояние от наивысшей точки указанных зданий и (или) сооружений, ограждений по вертикали до проводов воздушной линии электропередачи при наибольшей стреле провеса должно быть не менее: 3 метров - при проектном номинальном классе напряжения до 35 кВ; 4 метров - при проектном номинальном классе напряжения 110 кВ; 4 метров - при проектном номинальном классе напряжения 150 кВ; 5 метров - при проектном номинальном классе напряжения 220 кВ; 7,5 метра - при проектном номинальном классе напряжения 330 - 400 кВ; 8 метров - при проектном номинальном классе напряжения 500 кВ; 12 метров - при проектном номинальном классе напряжения 750 кВ; линии связи, линии проводного вещания, если проектный номинальный класс напряжения воздушных линий электропередачи не превышает 500 кВ при условии, что расстояние по вертикали до проводов воздушной линии электропередачи от указанных линий при наибольшей стреле провеса должно быть не менее: 3 метров - при проектном номинальном классе напряжения до 35 кВ; 4 метров - при проектном номинальном классе напряжения 110 кВ; 4 метров - при проектном номинальном классе напряжения 150 кВ; 4 метров - при проектном номинальном классе напряжения 220 кВ; 5 метров - при проектном номинальном классе напряжения 330 - 400 кВ; 5 метров - при проектном номинальном классе напряжения 500 кВ; железные дороги при условии, что расстояние по вертикали от головки рельса до проводов воздушной линии электропередачи при наибольшей стреле провеса должно быть не менее: 7,5 метра - при проектном номинальном классе напряжения до 35 кВ; 7,5 метра - при проектном номинальном классе напряжения 110 кВ; 8 метров - при проектном номинальном классе напряжения 150 кВ; 8,5 метра - при проектном номинальном классе напряжения 220 кВ; 9 метров - при проектном номинальном классе напряжения 330 - 400 кВ; 9,5 метра - при проектном номинальном классе напряжения 500 кВ; 12 метров - при проектном номинальном классе напряжения 750 кВ; автомобильные дороги при условии, что расстояние по вертикали от покрытия проезжей части дорог всех категорий до проводов воздушной линии электропередачи при наибольшей стреле провеса должно быть не менее: 7 метров - при проектном номинальном классе напряжения до 35 кВ; 7 метров - при проектном номинальном классе напряжения 110 кВ; 7,5 метра - при проектном номинальном классе напряжения 150 кВ; 8 метров - при проектном номинальном классе напряжения 220 кВ; 8,5 метра (11 метров - в границах населенных пунктов) - при проектном номинальном классе напряжения 330 - 400 кВ; 9,5 метра (15,5 метра - в границах населенных пунктов) - при проектном номинальном классе напряжения 500 кВ; 16 метров (23 метров - в границах населенных пунктов) - при проектном номинальном классе напряжения 750 кВ; провода контактной сети или несущего троса трамвайных и троллейбусных линий, если проектный номинальный класс напряжения воздушных линий электропередачи не превышает 500 кВ при условии, что расстояние по вертикали от указанных проводов или тросов до проводов воздушной линии электропередачи при наибольшей стреле провеса должно быть не менее: 3 метров - при проектном номинальном классе напряжения до 35 кВ; 3 метров - при проектном номинальном классе напряжения 110 кВ; 4 метров - при проектном номинальном классе напряжения 150 кВ; 4 метров - при проектном номинальном классе напряжения 220 кВ; 5 метров - при проектном номинальном классе напряжения 330 - 400 кВ; 5 метров - при проектном номинальном



ДОКУМЕНТ ПОДПИСАН
ЭЛЕКТРОННОЙ ПОДПИСЬЮ

Сертификат: 009F0BDC181A023B64597F1E2579BEFB50

Владелец: ФЕДЕРАЛЬНАЯ СЛУЖБА ГОСУДАРСТВЕННОЙ
РЕГИСТРАЦИИ, КАДАСТРА И КАРТОГРАФИИ
Действителен: с 02.08.2024 по 26.10.2025

полное наименование должности

инициалы, фамилия

Земельный участок			
вид объекта недвижимости			
Лист № 74 раздела 4.1	Всего листов раздела 4.1: 91	Всего разделов: 8	Всего листов выписки: 451
25.09.2025г. № КУВИ-001/2025-179992740			
Кадастровый номер:		78:15:0000000:1825	
		<p>классе напряжения 500 кВ; трубопроводы при условии, что расстояние по вертикали от наивысшей точки любой части трубопровода до проводов воздушной линии электропередачи при наибольшей стреле провеса должно быть не менее: 4 метров - при проектном номинальном классе напряжения до 35 кВ; 4 метров - при проектном номинальном классе напряжения 110 кВ; 4,5 метра - при проектном номинальном классе напряжения 150 кВ; 5 метров - при проектном номинальном классе напряжения 220 кВ; 6 метров - при проектном номинальном классе напряжения 330 - 400 кВ; 8 метров - при проектном номинальном классе напряжения 500 кВ; 12 метров - при проектном номинальном классе напряжения 750 кВ; ж) в случае если в соответствии с техническим регламентом о требованиях пожарной безопасности должны соблюдаться противопожарные расстояния между такими зданиями, сооружениями и объектами электроэнергетики, возможность размещения зданий, сооружений в границах охранной зоны определяется исходя из противопожарных расстояний. 11. В пределах охранной зоны без соблюдения условий осуществления соответствующих видов деятельности, предусмотренных решением о согласовании такой охранной зоны, юридическим и физическим лицам запрещаются: а) горные, взрывные, мелиоративные работы, в том числе связанные с временным затоплением земель; б) дноуглубительные, землечерпальные и погрузочно-разгрузочные работы, добыча рыбы, других водных животных и растений придонными орудиями лова, устройство водопоев, колка и заготовка льда (в охранных зонах подводных кабельных линий электропередачи); в) проход судов, у которых расстояние по вертикали от верхнего крайнего габарита с грузом или без груза до нижней точки провеса проводов переходов воздушных линий электропередачи через водоемы менее минимально допустимого расстояния, в том числе с учетом максимального уровня подъема воды при паводке; г) проезд машин и механизмов, имеющих общую высоту с грузом или без груза от поверхности дороги более 4,5 метра (в охранных зонах воздушных линий электропередачи); д) земляные работы на глубине более 0,3 метра (на вспахиваемых землях на глубине более 0,45 метра), а также планировка грунта (в охранных зонах подземных кабельных линий электропередачи); е) полив сельскохозяйственных культур в случае, если высота струи воды может составить свыше 3 метров (в охранных зонах воздушных линий электропередачи); ж) полевые сельскохозяйственные работы с применением сельскохозяйственных машин и оборудования высотой более 4 метров (в охранных зонах воздушных линий электропередачи) или полевые сельскохозяйственные работы, связанные с вспашкой земли (в охранных зонах кабельных линий электропередачи); з) посадка и вырубка деревьев и кустарников.; Реестровый номер границы: 78:00-6.1467; Вид объекта реестра границ: Зона с особыми условиями использования территории; Вид зоны по документу: Охранная зона объекта электросетевого хозяйства - КЛ 10 кВ Ф.809-111; Тип зоны: Охранная зона объектов электроэнергетики (объектов электросетевого хозяйства и объектов по производству электрической энергии)</p>	
78:15:0000000:1825/44	670	<p>вид ограничения (обременения): ограничения прав на земельный участок, предусмотренные статьей 56 Земельного кодекса Российской Федерации; Срок действия: не установлен; реквизиты документа-основания: постановление Правительства РФ «О порядке установления охранных зон объектов электросетевого хозяйства и особых условий использования земельных</p>	



ДОКУМЕНТ ПОДПИСАН
ЭЛЕКТРОННОЙ ПОДПИСЬЮ

Сертификат: 009F0BDC181A023B64597F1E2579BEFB50

Владелец: ФЕДЕРАЛЬНАЯ СЛУЖБА ГОСУДАРСТВЕННОЙ
РЕГИСТРАЦИИ, КАДАСТРА И КАРТОГРАФИИ
Действителен: с 02.08.2024 по 26.10.2025


полное наименование должности

инициалы, фамилия

Земельный участок			
вид объекта недвижимости			
Лист № 75 раздела 4.1	Всего листов раздела 4.1: 91	Всего разделов: 8	Всего листов выписки: 451
25.09.2025г. № КУВИ-001/2025-179992740			
Кадастровый номер:		78:15:0000000:1825	


участков, расположенных в границах таких зон» от 24.02.2009 № 160 выдан: Правительство Российской Федерации ;

Содержание ограничения (обременения): Ограничения предусмотрены п. 8-11, раздела III Правил установления охранных зон объектов электросетевого хозяйства и особых условий использования земельных участков, расположенных в границах таких зон, утв. Постановлением Правительства РФ от 24.02.2009 № 160 «О порядке установления охранных зон объектов электросетевого хозяйства и особых условий использования земельных участков, расположенных в границах таких зон» (ред. от 21.12.2018). 8. В охранных зонах запрещается осуществлять любые действия, которые могут нарушить безопасную работу объектов электросетевого хозяйства, в том числе привести к их повреждению или уничтожению, и (или) повлечь причинение вреда жизни, здоровью граждан и имуществу физических или юридических лиц, а также повлечь нанесение экологического ущерба и возникновение пожаров, в том числе: а) набрасывать на провода и опоры воздушных линий электропередачи посторонние предметы, а также подниматься на опоры воздушных линий электропередачи; б) проводить работы, угрожающие повреждению объектов электросетевого хозяйства, размещать объекты и предметы, которые могут препятствовать доступу обслуживающего персонала и техники к объектам электроэнергетики, без сохранения и (или) создания, в том числе в соответствии с требованиями нормативно-технических документов, необходимых для такого доступа проходов и подъездов в целях обеспечения эксплуатации оборудования, зданий и сооружений объектов электроэнергетики, проведения работ по ликвидации аварий и устранению их последствий на всем протяжении границы объекта электроэнергетики; в) находиться в пределах огороженной территории и помещениях распределительных устройств и подстанций, открывать двери и люки распределительных устройств и подстанций, производить переключения и подключения в электрических сетях (указанное требование не распространяется на работников, занятых выполнением разрешенных в установленном порядке работ), разводить огонь в пределах охранных зон вводных и распределительных устройств и подстанций, воздушных линий электропередачи, а также в охранных зонах кабельных линий электропередачи; г) размещать свалки; д) производить работы ударными механизмами, сбрасывать тяжести массой свыше 5 тонн, производить сброс и слив едких и коррозионных веществ и горюче-смазочных материалов (в охранных зонах подземных кабельных линий электропередачи); е) убирать, уничтожать, перемещать, засыпать и повреждать предупреждающие и информационные знаки (либо предупреждающие и информационные надписи, нанесенные на объекты электроэнергетики); ж) производить переключения и подключения в электрических сетях (указанное требование не распространяется на работников, занятых выполнением разрешенных в установленном порядке работ); з) осуществлять использование земельных участков в качестве испытательных полигонов, мест уничтожения вооружения и захоронения отходов, возникающих в связи с использованием, производством, ремонтом или уничтожением вооружений или боеприпасов ". 9. В охранных зонах, установленных для объектов электросетевого хозяйства напряжением свыше 1000 вольт, помимо действий, предусмотренных пунктом 8 настоящих Правил, запрещается: а) складировать или размещать хранилища любых, в том числе горюче-смазочных, материалов; б) размещать детские и спортивные площадки,

полное наименование должности	 ДОКУМЕНТ ПОДПИСАН ЭЛЕКТРОННОЙ ПОДПИСЬЮ Сертификат: 009F0BDC181A023B64597F1E2579BEFB50 Владелец: ФЕДЕРАЛЬНАЯ СЛУЖБА ГОСУДАРСТВЕННОЙ РЕГИСТРАЦИИ, КАДАСТРА И КАРТОГРАФИИ Действителен: с 02.08.2024 по 26.10.2025	инициалы, фамилия

Земельный участок			
вид объекта недвижимости			
Лист № 76 раздела 4.1	Всего листов раздела 4.1: 91	Всего разделов: 8	Всего листов выписки: 451
25.09.2025г. № КУВИ-001/2025-179992740			
Кадастровый номер:		78:15:0000000:1825	

стадионы, рынки, торговые точки, полевые станы, загоны для скота, гаражи и стоянки всех видов машин и механизмов, проводить любые мероприятия, связанные с большим скоплением людей, не занятых выполнением разрешенных в установленном порядке работ (в охранных зонах воздушных линий электропередачи); в) использовать (запускать) любые летательные аппараты, в том числе воздушных змеев, спортивные модели летательных аппаратов (в охранных зонах воздушных линий электропередачи); г) бросать якоря с судов и осуществлять их проход с отданными якорями, цепями, лотами, волокушами и тралами (в охранных зонах подводных кабельных линий электропередачи); д) осуществлять проход судов с поднятыми стрелами кранов и других механизмов (в охранных зонах воздушных линий электропередачи); е) осуществлять остановку транспортных средств на автомобильных дорогах в местах пересечения с воздушными линиями электропередачи с проектным номинальным классом напряжения 330 кВ и выше (исключительно в охранных зонах воздушных линий электропередачи); ж) устанавливать рекламные конструкции."; 10. В охранных зонах допускается размещение зданий и сооружений при соблюдении следующих параметров: а) размещаемое здание или сооружение не создает препятствий для доступа к объекту электросетевого хозяйства (создаются или сохраняются, в том числе в соответствии с требованиями нормативно-технических документов, проходы и подъезды, необходимые для доступа к объекту электроэнергетики обслуживающего персонала и техники в целях обеспечения оперативного, технического и ремонтного обслуживания оборудования, зданий и сооружений объектов электроэнергетики, проведения работ по ликвидации аварий и устранению их последствий на всем протяжении границы объекта электроэнергетики); б) расстояние по горизонтали от элементов зданий и сооружений до проводов воздушных линий электропередачи напряжением до 1 кВ с неизолированными проводами (при наибольшем их отклонении) должно быть не менее: 1,5 метра - от выступающих частей зданий, террас и окон; 1 метра - от глухих стен; в) расстояние по горизонтали от элементов зданий и сооружений до токопроводящих жил кабелей (предназначенных для эксплуатации в воздушной среде) напряжением свыше 1 кВ (при наибольшем их отклонении) должно быть не менее: 1 метра - от выступающих частей зданий, террас и окон; 0,2 метра - от глухих стен зданий, сооружений; г) допускается размещение зданий и сооружений под проводами воздушных линий электропередачи напряжением до 1 кВ с самонесущими изолированными проводами, при этом расстояние по вертикали от указанных зданий и сооружений при наибольшей стреле провеса должно быть не менее 2,5 метра; д) расстояние по горизонтали от элементов зданий и сооружений до проводов воздушных линий электропередачи напряжением свыше 1 кВ (при наибольшем их отклонении) должно быть не менее: 2 метров - при проектном номинальном классе напряжения до 20 кВ; 4 метров - при проектном номинальном классе напряжения 35 - 110 кВ; 5 метров - при проектном номинальном классе напряжения 150 кВ; 6 метров - при проектном номинальном классе напряжения 220 кВ; 20 метров (8 метров до ближайших частей производственных и непроизводственных зданий и сооружений электрических станций и подстанций) - при проектном номинальном классе напряжения 330 - 400 кВ; 30 метров (10 метров до ближайших частей производственных и непроизводственных зданий и сооружений электрических станций и подстанций) - при проектном номинальном классе напряжения

полное наименование должности	 ДОКУМЕНТ ПОДПИСАН ЭЛЕКТРОННОЙ ПОДПИСЬЮ Сертификат: 009F0BDC181A023B64597F1E2579BEFB50 Владелец: ФЕДЕРАЛЬНАЯ СЛУЖБА ГОСУДАРСТВЕННОЙ РЕГИСТРАЦИИ, КАДАСТРА И КАРТОГРАФИИ Действителен: с 02.08.2024 по 26.10.2025	инициалы, фамилия

Земельный участок			
вид объекта недвижимости			
Лист № 77 раздела 4.1	Всего листов раздела 4.1: 91	Всего разделов: 8	Всего листов выписки: 451
25.09.2025г. № КУВИ-001/2025-179992740			
Кадастровый номер:		78:15:0000000:1825	

500 кВ; 40 метров (10 метров до ближайших частей непроизводственных и производственных зданий и сооружений электрических станций и подстанций) - при проектном номинальном классе напряжения 750 кВ; е) под проводами воздушных линий электропередачи допускается размещение следующих видов зданий и (или) сооружений и (или) их пересечение с воздушными линиями электропередачи: производственные здания и (или) сооружения промышленных предприятий I и II степени огнестойкости в соответствии с техническим регламентом о требованиях пожарной безопасности, если проектный номинальный класс напряжения воздушных линий электропередачи не превышает 220 кВ, а также вне зависимости от проектного номинального класса напряжения воздушных линий электропередачи - здания и сооружения электрических станций и подстанций (включая вспомогательные и обслуживающие объекты), ограждения при условии, что расстояние от наивысшей точки указанных зданий и (или) сооружений, ограждений по вертикали до проводов воздушной линии электропередачи при наибольшей стреле провеса должно быть не менее: 3 метров - при проектном номинальном классе напряжения до 35 кВ; 4 метров - при проектном номинальном классе напряжения 110 кВ; 4 метров - при проектном номинальном классе напряжения 150 кВ; 5 метров - при проектном номинальном классе напряжения 220 кВ; 7,5 метра - при проектном номинальном классе напряжения 330 - 400 кВ; 8 метров - при проектном номинальном классе напряжения 500 кВ; 12 метров - при проектном номинальном классе напряжения 750 кВ; линии связи, линии проводного вещания, если проектный номинальный класс напряжения воздушных линий электропередачи не превышает 500 кВ при условии, что расстояние по вертикали до проводов воздушной линии электропередачи от указанных линий при наибольшей стреле провеса должно быть не менее: 3 метров - при проектном номинальном классе напряжения до 35 кВ; 4 метров - при проектном номинальном классе напряжения 110 кВ; 4 метров - при проектном номинальном классе напряжения 150 кВ; 4 метров - при проектном номинальном классе напряжения 220 кВ; 5 метров - при проектном номинальном классе напряжения 330 - 400 кВ; 5 метров - при проектном номинальном классе напряжения 500 кВ; железные дороги при условии, что расстояние по вертикали от головки рельса до проводов воздушной линии электропередачи при наибольшей стреле провеса должно быть не менее: 7,5 метра - при проектном номинальном классе напряжения до 35 кВ; 7,5 метра - при проектном номинальном классе напряжения 110 кВ; 8 метров - при проектном номинальном классе напряжения 150 кВ; 8,5 метра - при проектном номинальном классе напряжения 220 кВ; 9 метров - при проектном номинальном классе напряжения 330 - 400 кВ; 9,5 метра - при проектном номинальном классе напряжения 500 кВ; 12 метров - при проектном номинальном классе напряжения 750 кВ; автомобильные дороги при условии, что расстояние по вертикали от покрытия проезжей части дорог всех категорий до проводов воздушной линии электропередачи при наибольшей стреле провеса должно быть не менее: 7 метров - при проектном номинальном классе напряжения до 35 кВ; 7 метров - при проектном номинальном классе напряжения 110 кВ; 7,5 метра - при проектном номинальном классе напряжения 150 кВ; 8 метров - при проектном номинальном классе напряжения 220 кВ; 8,5 метра (11 метров - в границах населенных пунктов) - при проектном номинальном классе напряжения 330 - 400 кВ; 9,5 метра (15,5



ДОКУМЕНТ ПОДПИСАН
ЭЛЕКТРОННОЙ ПОДПИСЬЮ

Сертификат: 009F0BDC181A023B64597F1E2579BEFB50


Владелец: ФЕДЕРАЛЬНАЯ СЛУЖБА ГОСУДАРСТВЕННОЙ
РЕГИСТРАЦИИ, КАДАСТРА И КАРТОГРАФИИ
Действителен: с 02.08.2024 по 26.10.2025

полное наименование должности

инициалы, фамилия

Земельный участок			
вид объекта недвижимости			
Лист № 78 раздела 4.1	Всего листов раздела 4.1: 91	Всего разделов: 8	Всего листов выписки: 451
25.09.2025г. № КУВИ-001/2025-179992740			
Кадастровый номер:		78:15:0000000:1825	

метра - в границах населенных пунктов) - при проектном номинальном классе напряжения 500 кВ; 16 метров (23 метров - в границах населенных пунктов) - при проектном номинальном классе напряжения 750 кВ; провода контактной сети или несущего троса трамвайных и троллейбусных линий, если проектный номинальный класс напряжения воздушных линий электропередачи не превышает 500 кВ при условии, что расстояние по вертикали от указанных проводов или тросов до проводов воздушной линии электропередачи при наибольшей стреле провеса должно быть не менее: 3 метров - при проектном номинальном классе напряжения до 35 кВ; 3 метров - при проектном номинальном классе напряжения 110 кВ; 4 метров - при проектном номинальном классе напряжения 150 кВ; 4 метров - при проектном номинальном классе напряжения 220 кВ; 5 метров - при проектном номинальном классе напряжения 330 - 400 кВ; 5 метров - при проектном номинальном классе напряжения 500 кВ; трубопроводы при условии, что расстояние по вертикали от наивысшей точки любой части трубопровода до проводов воздушной линии электропередачи при наибольшей стреле провеса должно быть не менее: 4 метров - при проектном номинальном классе напряжения до 35 кВ; 4 метров - при проектном номинальном классе напряжения 110 кВ; 4,5 метра - при проектном номинальном классе напряжения 150 кВ; 5 метров - при проектном номинальном классе напряжения 220 кВ; 6 метров - при проектном номинальном классе напряжения 330 - 400 кВ; 8 метров - при проектном номинальном классе напряжения 500 кВ; 12 метров - при проектном номинальном классе напряжения 750 кВ; ж) в случае если в соответствии с техническим регламентом о требованиях пожарной безопасности должны соблюдаться противопожарные расстояния между такими зданиями, сооружениями и объектами электроэнергетики, возможность размещения зданий, сооружений в границах охранной зоны определяется исходя из противопожарных расстояний. 11. В пределах охранной зоны без соблюдения условий осуществления соответствующих видов деятельности, предусмотренных решением о согласовании такой охранной зоны, юридическим и физическим лицам запрещаются: а) горные, взрывные, мелиоративные работы, в том числе связанные с временным затоплением земель; б) дноуглубительные, землечерпальные и погрузочно-разгрузочные работы, добыча рыбы, других водных животных и растений придонными орудиями лова, устройство водопоев, колка и заготовка льда (в охранных зонах подводных кабельных линий электропередачи); в) проход судов, у которых расстояние по вертикали от верхнего крайнего габарита с грузом или без груза до нижней точки провеса проводов переходов воздушных линий электропередачи через водоемы менее минимально допустимого расстояния, в том числе с учетом максимального уровня подъема воды при паводке; г) проезд машин и механизмов, имеющих общую высоту с грузом или без груза от поверхности дороги более 4,5 метра (в охранных зонах воздушных линий электропередачи); д) земляные работы на глубине более 0,3 метра (на вспахиваемых землях на глубине более 0,45 метра), а также планировка грунта (в охранных зонах подземных кабельных линий электропередачи); е) полив сельскохозяйственных культур в случае, если высота струи воды может составить свыше 3 метров (в охранных зонах воздушных линий электропередачи); ж) полевые сельскохозяйственные работы с применением сельскохозяйственных машин и оборудования высотой более 4 метров (в охранных зонах воздушных линий электропередачи)

полное наименование должности	 ДОКУМЕНТ ПОДПИСАН ЭЛЕКТРОННОЙ ПОДПИСЬЮ Сертификат: 009F0BDC181A023B64597F1E2579BEFB50 Владелец: ФЕДЕРАЛЬНАЯ СЛУЖБА ГОСУДАРСТВЕННОЙ РЕГИСТРАЦИИ, КАДАСТРА И КАРТОГРАФИИ Действителен: с 02.08.2024 по 26.10.2025	инициалы, фамилия

Земельный участок			
вид объекта недвижимости			
Лист № 79 раздела 4.1	Всего листов раздела 4.1: 91	Всего разделов: 8	Всего листов выписки: 451

25.09.2025г. № КУВИ-001/2025-179992740

Кадастровый номер: 78:15:0000000:1825

		или полевые сельскохозяйственные работы, связанные с вспашкой земли (в охранных зонах кабельных линий электропередачи); 3) посадка и вырубка деревьев и кустарников.; Реестровый номер границы: 78:00-6.1443; Вид объекта реестра границ: Зона с особыми условиями использования территории; Вид зоны по документу: Охранная зона объекта электросетевого хозяйства - Ф.809-149/6600/был Ф.809-28,Ф.369-63,Ф.156-32/у.82-4.02; Тип зоны: Охранная зона объектов электроэнергетики (объектов электросетевого хозяйства и объектов по производству электрической энергии)
78:15:0000000:1825/45	668	вид ограничения (обременения): ограничения прав на земельный участок, предусмотренные статьей 56 Земельного кодекса Российской Федерации; Срок действия: не установлен; реквизиты документа-основания: постановление Правительства РФ «О порядке установления охранных зон объектов электросетевого хозяйства и особых условий использования земельных участков, расположенных в границах таких зон» от 24.02.2009 № 160 выдан: Правительство Российской Федерации; Содержание ограничения (обременения): Ограничения предусмотрены п. 8-11, раздела III Правил установления охранных зон объектов электросетевого хозяйства и особых условий использования земельных участков, расположенных в границах таких зон, утв. Постановлением Правительства РФ от 24.02.2009 № 160 «О порядке установления охранных зон объектов электросетевого хозяйства и особых условий использования земельных участков, расположенных в границах таких зон» (ред. от 21.12.2018). 8. В охранных зонах запрещается осуществлять любые действия, которые могут нарушить безопасную работу объектов электросетевого хозяйства, в том числе привести к их повреждению или уничтожению, и (или) повлечь причинение вреда жизни, здоровью граждан и имуществу физических или юридических лиц, а также повлечь нанесение экологического ущерба и возникновение пожаров, в том числе: а) набрасывать на провода и опоры воздушных линий электропередачи посторонние предметы, а также подниматься на опоры воздушных линий электропередачи; б) проводить работы, угрожающие повреждению объектов электросетевого хозяйства, размещать объекты и предметы, которые могут препятствовать доступу обслуживающего персонала и техники к объектам электроэнергетики, без сохранения и (или) создания, в том числе в соответствии с требованиями нормативно-технических документов, необходимых для такого доступа проходов и подъездов в целях обеспечения эксплуатации оборудования, зданий и сооружений объектов электроэнергетики, проведения работ по ликвидации аварий и устранению их последствий на всем протяжении границы объекта электроэнергетики; в) находиться в пределах огороженной территории и помещениях распределительных устройств и подстанций, открывать двери и люки распределительных устройств и подстанций, производить переключения и подключения в электрических сетях (указанное требование не распространяется на работников, занятых выполнением разрешенных в установленном порядке работ), разводить огонь в пределах охранных зон вводных и распределительных устройств и подстанций, воздушных линий электропередачи, а также в охранных зонах кабельных линий электропередачи; г) размещать свалки; д) производить работы ударными механизмами, сбрасывать тяжести массой свыше 5 тонн, производить сброс и слив едких и коррозионных веществ и горюче-смазочных материалов (в охранных зонах подземных кабельных линий электропередачи); е) убирать, уничтожать,



ДОКУМЕНТ ПОДПИСАН
ЭЛЕКТРОННОЙ ПОДПИСЬЮ

Сертификат: 009F0BDC181A023B64597F1E2579BEFB50


Владелец: ФЕДЕРАЛЬНАЯ СЛУЖБА ГОСУДАРСТВЕННОЙ
РЕГИСТРАЦИИ, КАДАСТРА И КАРТОГРАФИИ
Действителен: с 02.08.2024 по 26.10.2025

полное наименование должности

инициалы, фамилия

Земельный участок			
вид объекта недвижимости			
Лист № 80 раздела 4.1	Всего листов раздела 4.1: 91	Всего разделов: 8	Всего листов выписки: 451
25.09.2025г. № КУВИ-001/2025-179992740			
Кадастровый номер:		78:15:0000000:1825	

перемещать, засыпать и повреждать предупреждающие и информационные знаки (либо предупреждающие и информационные надписи, нанесенные на объекты электроэнергетики); ж) производить переключения и подключения в электрических сетях (указанное требование не распространяется на работников, занятых выполнением разрешенных в установленном порядке работ); з) осуществлять использование земельных участков в качестве испытательных полигонов, мест уничтожения вооружения и захоронения отходов, возникающих в связи с использованием, производством, ремонтом или уничтожением вооружений или боеприпасов". 9. В охранных зонах, установленных для объектов электросетевого хозяйства напряжением свыше 1000 вольт, помимо действий, предусмотренных пунктом 8 настоящих Правил, запрещается: а) складировать или размещать хранилища любых, в том числе горюче-смазочных, материалов; б) размещать детские и спортивные площадки, стадионы, рынки, торговые точки, полевые станы, загоны для скота, гаражи и стоянки всех видов машин и механизмов, проводить любые мероприятия, связанные с большим скоплением людей, не занятых выполнением разрешенных в установленном порядке работ (в охранных зонах воздушных линий электропередачи); в) использовать (запускать) любые летательные аппараты, в том числе воздушных змеев, спортивные модели летательных аппаратов (в охранных зонах воздушных линий электропередачи); г) бросать якоря с судов и осуществлять их проход с отданными якорями, цепями, лотами, волокушами и тралами (в охранных зонах подводных кабельных линий электропередачи); д) осуществлять проход судов с поднятыми стрелами кранов и других механизмов (в охранных зонах воздушных линий электропередачи); е) осуществлять остановку транспортных средств на автомобильных дорогах в местах пересечения с воздушными линиями электропередачи с проектным номинальным классом напряжения 330 кВ и выше (исключительно в охранных зонах воздушных линий электропередачи); ж) устанавливать рекламные конструкции."; 10. В охранных зонах допускается размещение зданий и сооружений при соблюдении следующих параметров: а) размещаемое здание или сооружение не создает препятствий для доступа к объекту электросетевого хозяйства (создаются или сохраняются, в том числе в соответствии с требованиями нормативно-технических документов, проходы и подъезды, необходимые для доступа к объекту электроэнергетики обслуживающего персонала и техники в целях обеспечения оперативного, технического и ремонтного обслуживания оборудования, зданий и сооружений объектов электроэнергетики, проведения работ по ликвидации аварий и устранению их последствий на всем протяжении границы объекта электроэнергетики); б) расстояние по горизонтали от элементов зданий и сооружений до проводов воздушных линий электропередачи напряжением до 1 кВ с неизолированными проводами (при наибольшем их отклонении) должно быть не менее: 1,5 метра - от выступающих частей зданий, террас и окон; 1 метра - от глухих стен; в) расстояние по горизонтали от элементов зданий и сооружений до токопроводящих жил кабелей (предназначенных для эксплуатации в воздушной среде) напряжением свыше 1 кВ (при наибольшем их отклонении) должно быть не менее: 1 метра - от выступающих частей зданий, террас и окон; 0,2 метра - от глухих стен зданий, сооружений; г) допускается размещение зданий и сооружений под проводами воздушных линий электропередачи напряжением до 1 кВ с самонесущими изолированными проводами, при этом

полное наименование должности	 ДОКУМЕНТ ПОДПИСАН ЭЛЕКТРОННОЙ ПОДПИСЬЮ Сертификат: 009F0BDC181A023B64597F1E2579BEFB50 Владелец: ФЕДЕРАЛЬНАЯ СЛУЖБА ГОСУДАРСТВЕННОЙ РЕГИСТРАЦИИ, КАДАСТРА И КАРТОГРАФИИ Действителен: с 02.08.2024 по 26.10.2025	инициалы, фамилия

Земельный участок			
вид объекта недвижимости			
Лист № 81 раздела 4.1	Всего листов раздела 4.1: 91	Всего разделов: 8	Всего листов выписки: 451
25.09.2025г. № КУВИ-001/2025-179992740			
Кадастровый номер:		78:15:0000000:1825	

расстояние по вертикали от указанных зданий и сооружений при наибольшей стреле провеса должно быть не менее 2,5 метра; д) расстояние по горизонтали от элементов зданий и сооружений до проводов воздушных линий электропередачи напряжением свыше 1 кВ (при наибольшем их отклонении) должно быть не менее: 2 метров - при проектном номинальном классе напряжения до 20 кВ; 4 метров - при проектном номинальном классе напряжения 35 - 110 кВ; 5 метров - при проектном номинальном классе напряжения 150 кВ; 6 метров - при проектном номинальном классе напряжения 220 кВ; 20 метров (8 метров до ближайших частей непроизводственных и производственных зданий и сооружений электрических станций и подстанций) - при проектном номинальном классе напряжения 330 - 400 кВ; 30 метров (10 метров до ближайших частей непроизводственных и производственных зданий и сооружений электрических станций и подстанций) - при проектном номинальном классе напряжения 500 кВ; 40 метров (10 метров до ближайших частей непроизводственных и производственных зданий и сооружений электрических станций и подстанций) - при проектном номинальном классе напряжения 750 кВ; е) под проводами воздушных линий электропередачи допускается размещение следующих видов зданий и (или) сооружений и (или) их пересечение с воздушными линиями электропередачи: производственные здания и (или) сооружения промышленных предприятий I и II степени огнестойкости в соответствии с техническим регламентом о требованиях пожарной безопасности, если проектный номинальный класс напряжения воздушных линий электропередачи не превышает 220 кВ, а также вне зависимости от проектного номинального класса напряжения воздушных линий электропередачи - здания и сооружения электрических станций и подстанций (включая вспомогательные и обслуживающие объекты), ограждения при условии, что расстояние от наивысшей точки указанных зданий и (или) сооружений, ограждений по вертикали до проводов воздушной линии электропередачи при наибольшей стреле провеса должно быть не менее: 3 метров - при проектном номинальном классе напряжения до 35 кВ; 4 метров - при проектном номинальном классе напряжения 110 кВ; 4 метров - при проектном номинальном классе напряжения 150 кВ; 5 метров - при проектном номинальном классе напряжения 220 кВ; 7,5 метра - при проектном номинальном классе напряжения 330 - 400 кВ; 8 метров - при проектном номинальном классе напряжения 500 кВ; 12 метров - при проектном номинальном классе напряжения 750 кВ; линии связи, линии проводного вещания, если проектный номинальный класс напряжения воздушных линий электропередачи не превышает 500 кВ при условии, что расстояние по вертикали до проводов воздушной линии электропередачи от указанных линий при наибольшей стреле провеса должно быть не менее: 3 метров - при проектном номинальном классе напряжения до 35 кВ; 4 метров - при проектном номинальном классе напряжения 110 кВ; 4 метров - при проектном номинальном классе напряжения 150 кВ; 4 метров - при проектном номинальном классе напряжения 220 кВ; 5 метров - при проектном номинальном классе напряжения 330 - 400 кВ; 5 метров - при проектном номинальном классе напряжения 500 кВ; железные дороги при условии, что расстояние по вертикали от головки рельса до проводов воздушной линии электропередачи при наибольшей стреле провеса должно быть не менее: 7,5 метра - при проектном номинальном классе напряжения до 35 кВ; 7,5 метра - при проектном номинальном классе напряжения 110 кВ; 8 метров - при

полное наименование должности	 ДОКУМЕНТ ПОДПИСАН ЭЛЕКТРОННОЙ ПОДПИСЬЮ Сертификат: 009F0BDC181A023B64597F1E2579BEFB50 Владелец: ФЕДЕРАЛЬНАЯ СЛУЖБА ГОСУДАРСТВЕННОЙ РЕГИСТРАЦИИ, КАДАСТРА И КАРТОГРАФИИ Действителен: с 02.08.2024 по 26.10.2025	инициалы, фамилия

Земельный участок			
вид объекта недвижимости			
Лист № 82 раздела 4.1	Всего листов раздела 4.1: 91	Всего разделов: 8	Всего листов выписки: 451
25.09.2025г. № КУВИ-001/2025-179992740			
Кадастровый номер:		78:15:0000000:1825	

проектном номинальном классе напряжения 150 кВ; 8,5 метра - при проектном номинальном классе напряжения 220 кВ; 9 метров - при проектном номинальном классе напряжения 330 - 400 кВ; 9,5 метра - при проектном номинальном классе напряжения 500 кВ; 12 метров - при проектном номинальном классе напряжения 750 кВ; автомобильные дороги при условии, что расстояние по вертикали от покрытия проезжей части дорог всех категорий до проводов воздушной линии электропередачи при наибольшей стреле провеса должно быть не менее: 7 метров - при проектном номинальном классе напряжения до 35 кВ; 7 метров - при проектном номинальном классе напряжения 110 кВ; 7,5 метра - при проектном номинальном классе напряжения 150 кВ; 8 метров - при проектном номинальном классе напряжения 220 кВ; 8,5 метра (11 метров - в границах населенных пунктов) - при проектном номинальном классе напряжения 330 - 400 кВ; 9,5 метра (15,5 метра - в границах населенных пунктов) - при проектном номинальном классе напряжения 500 кВ; 16 метров (23 метров - в границах населенных пунктов) - при проектном номинальном классе напряжения 750 кВ; провода контактной сети или несущего троса трамвайных и троллейбусных линий, если проектный номинальный класс напряжения воздушных линий электропередачи не превышает 500 кВ при условии, что расстояние по вертикали от указанных проводов или тросов до проводов воздушной линии электропередачи при наибольшей стреле провеса должно быть не менее: 3 метров - при проектном номинальном классе напряжения до 35 кВ; 3 метров - при проектном номинальном классе напряжения 110 кВ; 4 метров - при проектном номинальном классе напряжения 150 кВ; 4 метров - при проектном номинальном классе напряжения 220 кВ; 5 метров - при проектном номинальном классе напряжения 330 - 400 кВ; 5 метров - при проектном номинальном классе напряжения 500 кВ; трубопроводы при условии, что расстояние по вертикали от наивысшей точки любой части трубопровода до проводов воздушной линии электропередачи при наибольшей стреле провеса должно быть не менее: 4 метров - при проектном номинальном классе напряжения до 35 кВ; 4 метров - при проектном номинальном классе напряжения 110 кВ; 4,5 метра - при проектном номинальном классе напряжения 150 кВ; 5 метров - при проектном номинальном классе напряжения 220 кВ; 6 метров - при проектном номинальном классе напряжения 330 - 400 кВ; 8 метров - при проектном номинальном классе напряжения 500 кВ; 12 метров - при проектном номинальном классе напряжения 750 кВ; ж) в случае если в соответствии с техническим регламентом о требованиях пожарной безопасности должны соблюдаться противопожарные расстояния между такими зданиями, сооружениями и объектами электроэнергетики, возможность размещения зданий, сооружений в границах охранной зоны определяется исходя из противопожарных расстояний. 11. В пределах охранной зоны без соблюдения условий осуществления соответствующих видов деятельности, предусмотренных решением о согласовании такой охранной зоны, юридическим и физическим лицам запрещаются: а) горные, взрывные, мелиоративные работы, в том числе связанные с временным затоплением земель; б) дноуглубительные, землечерпальные и погрузочно-разгрузочные работы, добыча рыбы, других водных животных и растений придонными орудиями лова, устройство водопоев, колка и заготовка льда (в охранных зонах подводных кабельных линий электропередачи); в) проход судов, у которых расстояние по вертикали от верхнего



ДОКУМЕНТ ПОДПИСАН
ЭЛЕКТРОННОЙ ПОДПИСЬЮ

Сертификат: 009F0BDC181A023B64597F1E2579BEFB50

Владелец: ФЕДЕРАЛЬНАЯ СЛУЖБА ГОСУДАРСТВЕННОЙ
РЕГИСТРАЦИИ, КАДАСТРА И КАРТОГРАФИИ
Действителен: с 02.08.2024 по 26.10.2025

полное наименование должности


инициалы, фамилия

Земельный участок			
вид объекта недвижимости			
Лист № 83 раздела 4.1	Всего листов раздела 4.1: 91	Всего разделов: 8	Всего листов выписки: 451
25.09.2025г. № КУВИ-001/2025-179992740			
Кадастровый номер:		78:15:0000000:1825	
		крайнего габарита с грузом или без груза до нижней точки провеса проводов переходов воздушных линий электропередачи через водоемы менее минимально допустимого расстояния, в том числе с учетом максимального уровня подъема воды при паводке; г) проезд машин и механизмов, имеющих общую высоту с грузом или без груза от поверхности дороги более 4,5 метра (в охранных зонах воздушных линий электропередачи); д) земляные работы на глубине более 0,3 метра (на вспахиваемых землях на глубине более 0,45 метра), а также планировка грунта (в охранных зонах подземных кабельных линий электропередачи); е) полив сельскохозяйственных культур в случае, если высота струи воды может составить свыше 3 метров (в охранных зонах воздушных линий электропередачи); ж) полевые сельскохозяйственные работы с применением сельскохозяйственных машин и оборудования высотой более 4 метров (в охранных зонах воздушных линий электропередачи) или полевые сельскохозяйственные работы, связанные с вспашкой земли (в охранных зонах кабельных линий электропередачи); з) посадка и вырубка деревьев и кустарников.; Реестровый номер границы: 78:15-6.1778; Вид объекта реестра границ: Зона с особыми условиями использования территории; Вид зоны по документу: Охранная зона объекта электросетевого хозяйства - Ф.369-47/был Ф.156-47/р.76-06.85/; Тип зоны: Охранная зона объектов электроэнергетики (объектов электросетевого хозяйства и объектов по производству электрической энергии)	
78:15:0000000:1825/46	668	вид ограничения (обременения): ограничения прав на земельный участок, предусмотренные статьей 56 Земельного кодекса Российской Федерации; Срок действия: не установлен; реквизиты документа-основания: постановление Правительства РФ «О порядке установления охранных зон объектов электросетевого хозяйства и особых условий использования земельных участков, расположенных в границах таких зон» от 24.02.2009 № 160 выдан: Правительство Российской Федерации; Содержание ограничения (обременения): Ограничения предусмотрены п. 8-11, раздела III Правил установления охранных зон объектов электросетевого хозяйства и особых условий использования земельных участков, расположенных в границах таких зон, утв. Постановлением Правительства РФ от 24.02.2009 № 160 «О порядке установления охранных зон объектов электросетевого хозяйства и особых условий использования земельных участков, расположенных в границах таких зон» (ред. от 21.12.2018). 8. В охранных зонах запрещается осуществлять любые действия, которые могут нарушить безопасную работу объектов электросетевого хозяйства, в том числе привести к их повреждению или уничтожению, и (или) повлечь причинение вреда жизни, здоровью граждан и имуществу физических или юридических лиц, а также повлечь нанесение экологического ущерба и возникновение пожаров, в том числе: а) набрасывать на провода и опоры воздушных линий электропередачи посторонние предметы, а также подниматься на опоры воздушных линий электропередачи; б) проводить работы, угрожающие повреждению объектов электросетевого хозяйства, размещать объекты и предметы, которые могут препятствовать доступу обслуживающего персонала и техники к объектам электроэнергетики, без сохранения и (или) создания, в том числе в соответствии с требованиями нормативно-технических документов, необходимых для такого доступа проходов и подъездов в целях обеспечения эксплуатации оборудования, зданий и сооружений объектов электроэнергетики, проведения работ по	

полное наименование должности	 ДОКУМЕНТ ПОДПИСАН ЭЛЕКТРОННОЙ ПОДПИСЬЮ Сертификат: 009F0BDC181A023B64597F1E2579BEFB50 Владелец: ФЕДЕРАЛЬНАЯ СЛУЖБА ГОСУДАРСТВЕННОЙ РЕГИСТРАЦИИ, КАДАСТРА И КАРТОГРАФИИ Действителен: с 02.08.2024 по 26.10.2025	инициалы, фамилия

Земельный участок			
вид объекта недвижимости			
Лист № 84 раздела 4.1	Всего листов раздела 4.1: 91	Всего разделов: 8	Всего листов выписки: 451
25.09.2025г. № КУВИ-001/2025-179992740			
Кадастровый номер:		78:15:0000000:1825	

ликвидации аварий и устранению их последствий на всем протяжении границы объекта электроэнергетики; в) находиться в пределах огороженной территории и помещениях распределительных устройств и подстанций, открывать двери и люки распределительных устройств и подстанций, производить переключения и подключения в электрических сетях (указанное требование не распространяется на работников, занятых выполнением разрешенных в установленном порядке работ), разводить огонь в пределах охранных зон вводных и распределительных устройств и подстанций, воздушных линий электропередачи, а также в охранных зонах кабельных линий электропередачи; г) размещать свалки; д) производить работы ударными механизмами, сбрасывать тяжести массой свыше 5 тонн, производить сброс и слив едких и коррозионных веществ и горюче-смазочных материалов (в охранных зонах подземных кабельных линий электропередачи); е) убирать, уничтожать, перемещать, засыпать и повреждать предупреждающие и информационные знаки (либо предупреждающие и информационные надписи, нанесенные на объекты электроэнергетики); ж) производить переключения и подключения в электрических сетях (указанное требование не распространяется на работников, занятых выполнением разрешенных в установленном порядке работ); з) осуществлять использование земельных участков в качестве испытательных полигонов, мест уничтожения вооружения и захоронения отходов, возникающих в связи с использованием, производством, ремонтом или уничтожением вооружений или боеприпасов". 9. В охранных зонах, установленных для объектов электросетевого хозяйства напряжением свыше 1000 вольт, помимо действий, предусмотренных пунктом 8 настоящих Правил, запрещается: а) складировать или размещать хранилища любых, в том числе горюче-смазочных, материалов; б) размещать детские и спортивные площадки, стадионы, рынки, торговые точки, полевые станы, загоны для скота, гаражи и стоянки всех видов машин и механизмов, проводить любые мероприятия, связанные с большим скоплением людей, не занятых выполнением разрешенных в установленном порядке работ (в охранных зонах воздушных линий электропередачи); в) использовать (запускать) любые летательные аппараты, в том числе воздушных змеев, спортивные модели летательных аппаратов (в охранных зонах воздушных линий электропередачи); г) бросать якоря с судов и осуществлять их проход с отданными якорями, цепями, лотами, волокушами и тралями (в охранных зонах подводных кабельных линий электропередачи); д) осуществлять проход судов с поднятыми стрелами кранов и других механизмов (в охранных зонах воздушных линий электропередачи); е) осуществлять остановку транспортных средств на автомобильных дорогах в местах пересечения с воздушными линиями электропередачи с проектным номинальным классом напряжения 330 кВ и выше (исключительно в охранных зонах воздушных линий электропередачи); ж) устанавливать рекламные конструкции." 10. В охранных зонах допускается размещение зданий и сооружений при соблюдении следующих параметров: а) размещаемое здание или сооружение не создает препятствий для доступа к объекту электросетевого хозяйства (создаются или сохраняются, в том числе в соответствии с требованиями нормативно-технических документов, проходы и подъезды, необходимые для доступа к объекту электроэнергетики обслуживающего персонала и техники в целях обеспечения оперативного, технического и ремонтного обслуживания оборудования, зданий и сооружений объектов

полное наименование должности	 ДОКУМЕНТ ПОДПИСАН ЭЛЕКТРОННОЙ ПОДПИСЬЮ Сертификат: 009F0BDC181A023B64597F1E2579BEFB50 Владелец: ФЕДЕРАЛЬНАЯ СЛУЖБА ГОСУДАРСТВЕННОЙ РЕГИСТРАЦИИ, КАДАСТРА И КАРТОГРАФИИ Действителен: с 02.08.2024 по 26.10.2025	инициалы, фамилия

Земельный участок			
вид объекта недвижимости			
Лист № 85 раздела 4.1	Всего листов раздела 4.1: 91	Всего разделов: 8	Всего листов выписки: 451
25.09.2025г. № КУВИ-001/2025-179992740			
Кадастровый номер:		78:15:0000000:1825	

электроэнергетики, проведения работ по ликвидации аварий и устранению их последствий на всем протяжении границы объекта электроэнергетики); б) расстояние по горизонтали от элементов зданий и сооружений до проводов воздушных линий электропередачи напряжением до 1 кВ с неизолированными проводами (при наибольшем их отклонении) должно быть не менее: 1,5 метра - от выступающих частей зданий, террас и окон; 1 метра - от глухих стен; в) расстояние по горизонтали от элементов зданий и сооружений до токопроводящих жил кабелей (предназначенных для эксплуатации в воздушной среде) напряжением свыше 1 кВ (при наибольшем их отклонении) должно быть не менее: 1 метра - от выступающих частей зданий, террас и окон; 0,2 метра - от глухих стен зданий, сооружений; г) допускается размещение зданий и сооружений под проводами воздушных линий электропередачи напряжением до 1 кВ с самонесущими изолированными проводами, при этом расстояние по вертикали от указанных зданий и сооружений при наибольшей стреле провеса должно быть не менее 2,5 метра; д) расстояние по горизонтали от элементов зданий и сооружений до проводов воздушных линий электропередачи напряжением свыше 1 кВ (при наибольшем их отклонении) должно быть не менее: 2 метров - при проектном номинальном классе напряжения до 20 кВ; 4 метров - при проектном номинальном классе напряжения 35 - 110 кВ; 5 метров - при проектном номинальном классе напряжения 150 кВ; 6 метров - при проектном номинальном классе напряжения 220 кВ; 20 метров (8 метров до ближайших частей непроизводственных и производственных зданий и сооружений электрических станций и подстанций) - при проектном номинальном классе напряжения 330 - 400 кВ; 30 метров (10 метров до ближайших частей непроизводственных и производственных зданий и сооружений электрических станций и подстанций) - при проектном номинальном классе напряжения 500 кВ; 40 метров (10 метров до ближайших частей непроизводственных и производственных зданий и сооружений электрических станций и подстанций) - при проектном номинальном классе напряжения 750 кВ; е) под проводами воздушных линий электропередачи допускается размещение следующих видов зданий и (или) сооружений и (или) их пересечение с воздушными линиями электропередачи: производственные здания и (или) сооружения промышленных предприятий I и II степени огнестойкости в соответствии с техническим регламентом о требованиях пожарной безопасности, если проектный номинальный класс напряжения воздушных линий электропередачи не превышает 220 кВ, а также вне зависимости от проектного номинального класса напряжения воздушных линий электропередачи - здания и сооружения электрических станций и подстанций (включая вспомогательные и обслуживающие объекты), ограждения при условии, что расстояние от наивысшей точки указанных зданий и (или) сооружений, ограждений по вертикали до проводов воздушной линии электропередачи при наибольшей стреле провеса должно быть не менее: 3 метров - при проектном номинальном классе напряжения до 35 кВ; 4 метров - при проектном номинальном классе напряжения 110 кВ; 4 метров - при проектном номинальном классе напряжения 150 кВ; 5 метров - при проектном номинальном классе напряжения 220 кВ; 7,5 метра - при проектном номинальном классе напряжения 330 - 400 кВ; 8 метров - при проектном номинальном классе напряжения 500 кВ; 12 метров - при проектном номинальном классе напряжения 750 кВ; линии связи, линии проводного вещания, если проектный номинальный класс



ДОКУМЕНТ ПОДПИСАН
ЭЛЕКТРОННОЙ ПОДПИСЬЮ

Сертификат: 009F0BDC181A023B64597F1E2579BEFB50

Владелец: ФЕДЕРАЛЬНАЯ СЛУЖБА ГОСУДАРСТВЕННОЙ
РЕГИСТРАЦИИ, КАДАСТРА И КАРТОГРАФИИ
Действителен: с 02.08.2024 по 26.10.2025

полное наименование должности

инициалы, фамилия

Земельный участок			
вид объекта недвижимости			
Лист № 86 раздела 4.1	Всего листов раздела 4.1: 91	Всего разделов: 8	Всего листов выписки: 451
25.09.2025г. № КУВИ-001/2025-179992740			
Кадастровый номер:		78:15:0000000:1825	

напряжения воздушных линий электропередачи не превышает 500 кВ при условии, что расстояние по вертикали до проводов воздушной линии электропередачи от указанных линий при наибольшей стреле провеса должно быть не менее: 3 метров - при проектном номинальном классе напряжения до 35 кВ; 4 метров - при проектном номинальном классе напряжения 110 кВ; 4 метров - при проектном номинальном классе напряжения 150 кВ; 4 метров - при проектном номинальном классе напряжения 220 кВ; 5 метров - при проектном номинальном классе напряжения 330 - 400 кВ; 5 метров - при проектном номинальном классе напряжения 500 кВ; железные дороги при условии, что расстояние по вертикали от головки рельса до проводов воздушной линии электропередачи при наибольшей стреле провеса должно быть не менее: 7,5 метра - при проектном номинальном классе напряжения до 35 кВ; 7,5 метра - при проектном номинальном классе напряжения 110 кВ; 8 метров - при проектном номинальном классе напряжения 150 кВ; 8,5 метра - при проектном номинальном классе напряжения 220 кВ; 9 метров - при проектном номинальном классе напряжения 330 - 400 кВ; 9,5 метра - при проектном номинальном классе напряжения 500 кВ; 12 метров - при проектном номинальном классе напряжения 750 кВ; автомобильные дороги при условии, что расстояние по вертикали от покрытия проезжей части дорог всех категорий до проводов воздушной линии электропередачи при наибольшей стреле провеса должно быть не менее: 7 метров - при проектном номинальном классе напряжения до 35 кВ; 7 метров - при проектном номинальном классе напряжения 110 кВ; 7,5 метра - при проектном номинальном классе напряжения 150 кВ; 8 метров - при проектном номинальном классе напряжения 220 кВ; 8,5 метра (11 метров - в границах населенных пунктов) - при проектном номинальном классе напряжения 330 - 400 кВ; 9,5 метра (15,5 метра - в границах населенных пунктов) - при проектном номинальном классе напряжения 500 кВ; 16 метров (23 метров - в границах населенных пунктов) - при проектном номинальном классе напряжения 750 кВ; провода контактной сети или несущего троса трамвайных и троллейбусных линий, если проектный номинальный класс напряжения воздушных линий электропередачи не превышает 500 кВ при условии, что расстояние по вертикали от указанных проводов или тросов до проводов воздушной линии электропередачи при наибольшей стреле провеса должно быть не менее: 3 метров - при проектном номинальном классе напряжения до 35 кВ; 3 метров - при проектном номинальном классе напряжения 110 кВ; 4 метров - при проектном номинальном классе напряжения 150 кВ; 4 метров - при проектном номинальном классе напряжения 220 кВ; 5 метров - при проектном номинальном классе напряжения 330 - 400 кВ; 5 метров - при проектном номинальном классе напряжения 500 кВ; трубопроводы при условии, что расстояние по вертикали от наивысшей точки любой части трубопровода до проводов воздушной линии электропередачи при наибольшей стреле провеса должно быть не менее: 4 метров - при проектном номинальном классе напряжения до 35 кВ; 4 метров - при проектном номинальном классе напряжения 110 кВ; 4,5 метра - при проектном номинальном классе напряжения 150 кВ; 5 метров - при проектном номинальном классе напряжения 220 кВ; 6 метров - при проектном номинальном классе напряжения 330 - 400 кВ; 8 метров - при проектном номинальном классе напряжения 500 кВ; 12 метров - при проектном номинальном классе напряжения 750 кВ; ж) в случае если в соответствии с



ДОКУМЕНТ ПОДПИСАН
ЭЛЕКТРОННОЙ ПОДПИСЬЮ

Сертификат: 009F0BDC181A023B64597F1E2579BEFB50


Владелец: ФЕДЕРАЛЬНАЯ СЛУЖБА ГОСУДАРСТВЕННОЙ
РЕГИСТРАЦИИ, КАДАСТРА И КАРТОГРАФИИ
Действителен: с 02.08.2024 по 26.10.2025

полное наименование должности

инициалы, фамилия

Земельный участок			
вид объекта недвижимости			
Лист № 87 раздела 4.1	Всего листов раздела 4.1: 91	Всего разделов: 8	Всего листов выписки: 451
25.09.2025г. № КУВИ-001/2025-179992740			
Кадастровый номер:		78:15:0000000:1825	

		<p>техническим регламентом о требованиях пожарной безопасности должны соблюдаться противопожарные расстояния между такими зданиями, сооружениями и объектами электроэнергетики, возможность размещения зданий, сооружений в границах охранной зоны определяется исходя из противопожарных расстояний. 11. В пределах охранной зоны без соблюдения условий осуществления соответствующих видов деятельности, предусмотренных решением о согласовании такой охранной зоны, юридическим и физическим лицам запрещаются: а) горные, взрывные, мелиоративные работы, в том числе связанные с временным затоплением земель; б) дноуглубительные, землечерпальные и погрузочно-разгрузочные работы, добыча рыбы, других водных животных и растений придонными орудиями лова, устройство водопоев, колка и заготовка льда (в охранных зонах подводных кабельных линий электропередачи); в) проход судов, у которых расстояние по вертикали от верхнего крайнего габарита с грузом или без груза до нижней точки провеса проводов переходов воздушных линий электропередачи через водоемы менее минимально допустимого расстояния, в том числе с учетом максимального уровня подъема воды при паводке; г) проезд машин и механизмов, имеющих общую высоту с грузом или без груза от поверхности дороги более 4,5 метра (в охранных зонах воздушных линий электропередачи); д) земляные работы на глубине более 0,3 метра (на вспахиваемых землях на глубине более 0,45 метра), а также планировка грунта (в охранных зонах подземных кабельных линий электропередачи); е) полив сельскохозяйственных культур в случае, если высота струи воды может составить свыше 3 метров (в охранных зонах воздушных линий электропередачи); ж) полевые сельскохозяйственные работы с применением сельскохозяйственных машин и оборудования высотой более 4 метров (в охранных зонах воздушных линий электропередачи) или полевые сельскохозяйственные работы, связанные с вспашкой земли (в охранных зонах кабельных линий электропередачи); з) посадка и вырубка деревьев и кустарников.; Реестровый номер границы: 78:15-6.1773; Вид объекта реестра границ: Зона с особыми условиями использования территории; Вид зоны по документу: Охранная зона объекта электросетевого хозяйства - Ф.369-46/был Ф.156-48/р.76-06.85/; Тип зоны: Охранная зона объектов электроэнергетики (объектов электросетевого хозяйства и объектов по производству электрической энергии)</p>
78:15:0000000:1825/47	243266	<p>вид ограничения (обременения): ограничения прав на земельный участок, предусмотренные статьей 56 Земельного кодекса Российской Федерации; Срок действия: не установлен; реквизиты документа-основания: приказ об установлении приаэродромной территории аэродрома гражданской авиации Санкт-Петербург (Пулково) от 24.12.2024 № 1161-П выдан: Федеральное агентство воздушного транспорта (Росавиация); Содержание ограничения (обременения): 1. В границах четвертой подзоны запрещается размещать объекты, создающие помехи в работе наземных объектов средств и систем обслуживания воздушного движения, навигации, посадки и связи, предназначенных для организации воздушного движения и расположенных вне первой подзоны. 2. В границах четвертой подзоны запрещается без согласования с оператором аэродрома размещение объектов, превышающих следующие абсолютные высотные ограничения: 140.00 м Подпункт 4 пункта 3 статьи 47 Воздушного кодекса Российской Федерации. Подпункт "в" пункта 1(1) Положения; Реестровый номер границы: 78:00-6.1591;</p>

		ДОКУМЕНТ ПОДПИСАН ЭЛЕКТРОННОЙ ПОДПИСЬЮ	
Сертификат: 009F0BDC181A023B64597F1E2579BEFB50			
Владелец: ФЕДЕРАЛЬНАЯ СЛУЖБА ГОСУДАРСТВЕННОЙ РЕГИСТРАЦИИ, КАДАСТРА И КАРТОГРАФИИ			
Действителен: с 02.08.2024 по 26.10.2025			
полное наименование должности			инициалы, фамилия

Земельный участок			
вид объекта недвижимости			
Лист № 88 раздела 4.1	Всего листов раздела 4.1: 91	Всего разделов: 8	Всего листов выписки: 451
25.09.2025г. № КУВИ-001/2025-179992740			
Кадастровый номер:		78:15:0000000:1825	
		Вид объекта реестра границ: Зона с особыми условиями использования территории; Вид зоны по документу: Сектор 57.6 четвертой подзоны приаэродромной территории аэродрома гражданской авиации Санкт-Петербург (Пулково); Тип зоны: Приаэродромная территория; Номер: -	
78:15:0000000:1825/48	15968	вид ограничения (обременения): ограничения прав на земельный участок, предусмотренные статьей 56 Земельного кодекса Российской Федерации; Срок действия: не установлен; реквизиты документа-основания: приказ об установлении приаэродромной территории аэродрома гражданской авиации Санкт-Петербург (Пулково) от 24.12.2024 № 1161-П выдан: Федеральное агентство воздушного транспорта (Росавиация); Содержание ограничения (обременения): 1. В границах четвертой подзоны запрещается размещать объекты, создающие помехи в работе наземных объектов средств и систем обслуживания воздушного движения, навигации, посадки и связи, предназначенных для организации воздушного движения и расположенных вне первой подзоны. 2. В границах четвертой подзоны запрещается без согласования с оператором аэродрома размещение объектов, превышающих следующие абсолютные высотные ограничения: 135.00 м. Подпункт 4 пункта 3 статьи 47 Воздушного кодекса Российской Федерации. Подпункт "в" пункта 1(1) Положения; Реестровый номер границы: 78:00-6.1698; Вид объекта реестра границ: Зона с особыми условиями использования территории; Вид зоны по документу: Сектор 56.6 четвертой подзоны приаэродромной территории аэродрома гражданской авиации Санкт-Петербург (Пулково); Тип зоны: Приаэродромная территория; Номер: -	
	Весь	вид ограничения (обременения): ограничения прав на земельный участок, предусмотренные статьей 56 Земельного кодекса Российской Федерации; Срок действия: не установлен; реквизиты документа-основания: приказ от 23.12.2021 № 985-П выдан: Федеральное агентство воздушного транспорта Министерства транспорта Российской Федерации; Содержание ограничения (обременения): В соответствии с пп. г) п. 2 Правил выделения на ПТ подзон, утвержденных постановлением Правительства РФ от 02.12.2017 №1460, в границах четвертой подзоны устанавливаются следующие ограничения использования объектов недвижимости и осуществления деятельности: <input type="checkbox"/> запрещается размещать объекты, создающие помехи в работе наземных объектов средств и систем обслуживания воздушного движения, навигации, посадки и связи, предназначенных для организации воздушного движения и расположенных вне первой подзоны. В границах четвертой подзоны устанавливаются следующие ограничения: На всей территории четвертой подзоны – в зоне действия средств РТОП и АС: 1. На всей территории четвертой подзоны устанавливается запрет на размещение стационарных передающих радиотехнических объектов (ПРТО) с используемыми частотами, функциональное назначение которых не соответствует условиям использования полос радиочастот в РФ согласно постановления Правительства РФ от 21.12.2011 №1049-34 «Об утверждении Таблицы распределения полос радиочастот между радиослужбами Российской Федерации и признании утратившими силу некоторых постановлений Правительства Российской Федерации». 2. На всей территории четвертой подзоны устанавливается запрет на размещение стационарных передающих радиотехнических объектов (далее – ПРТО) мощностью свыше 250 Вт, не прошедших экспертизу на совместимость с	



ДОКУМЕНТ ПОДПИСАН
ЭЛЕКТРОННОЙ ПОДПИСЬЮ

Сертификат: 009F0BDC181A023B64597F1E2579BEFB50

Владелец: ФЕДЕРАЛЬНАЯ СЛУЖБА ГОСУДАРСТВЕННОЙ
РЕГИСТРАЦИИ, КАДАСТРА И КАРТОГРАФИИ
Действителен: с 02.08.2024 по 26.10.2025

полное наименование должности

инициалы, фамилия

Земельный участок			
вид объекта недвижимости			
Лист № 89 раздела 4.1	Всего листов раздела 4.1: 91	Всего разделов: 8	Всего листов выписки: 451
25.09.2025г. № КУВИ-001/2025-179992740			
Кадастровый номер:		78:15:0000000:1825	
		<p>действующими средствами РТОП и авиационной электросвязи аэродрома. 3. Ограничения, устанавливаемые в четвертой подзоне, не ограничивают размещение объектов, предназначенных для обслуживания аэродрома и (или) аэропорта, или функциональное назначение которых требует их размещения в первой и второй подзонах. 4. Ограничения использования земельных участков и (или) расположенных на них объектов недвижимости и осуществления экономической и иной деятельности, установленные в четвертой подзоне, не применяются в отношении земельных участков и (или) расположенных на них объектов недвижимости, параметры и характеристики застройки или использования которых не создают помех в работе наземных объектов средств и систем обслуживания воздушного движения, навигации, посадки и связи, предназначенных для организации воздушного движения, что подтверждается летной проверкой и наличием согласования в соответствии с Воздушным кодексом РФ. В границах зоны, создаваемой с целью исключения промышленных помех: 5. Размещение, строительство и сооружение воздушных высоковольтных линий электропередач с напряжением от 220 кВ, трансформаторных подстанций, промышленных электроустановок, сооружений имеющих значительные металлические массы к которым относятся: металлические мосты, электрифицированные железные дороги, проволочные ограждения, промышленные и другие крупные строения, в зоне ограничения застройки для исключения промышленных помех в составе четвертой подзоны, представленной на схеме ПТ 4-3, не прошедших экспертизу на совместимость с действующими средствами РТОП и авиационной электросвязи аэродрома, запрещено. Экспертиза на совместимость с действующими средствами РТОП и авиационной электросвязи аэродрома проводится СЗМТУ Росавиации с привлечением Санкт-Петербургского центра ОВД Филиала «Авиация Северо-Запада» ФГУП «Госкорпорация по ОрВД». В границах зоны ограничения застройки по высоте в составе четвертой подзоны: 6. Размещение, строительство и сооружение объектов капитального строительства, временных объектов, объектов инженерной подготовки, линейных объектов, размещение машин и механизмов, превышающих ограничения, установленные в зоне ограничения застройки по высоте в составе четвертой подзоны, не прошедших экспертизу на совместимость с действующими средствами РТОП и авиационной электросвязи аэродрома, запрещено. 7. Размещение ветровых турбин абсолютной высотой свыше 76 м., в зоне ограничения застройки по высоте в составе четвертой подзоны запрещено. Ветровые турбины размещаемые в секторах ограничения застройки должны отвечать требованиям по высотности, указанным в секторах с учетом лопастей в верхнем положении. Ограничения, требующие меньшую высоту застройки, имеют приоритет. Координаты характерных точек отдельных замкнутых секторов, а также Максимальная высота в зоне ограничения застройки по высоте приведены в Приложении к Приказу Росавиации от 23.12.2021 № 985-П.; Реестровый номер границы: 78:00-6.529; Вид объекта реестра границ: Зона с особыми условиями использования территории; Вид зоны по документу: Четвертая подзона приаэродромной территории аэродрома Санкт-Петербурга (Пулково); Тип зоны: Охранная зона транспорта</p>	
	Весь	вид ограничения (обременения): ограничения прав на земельный участок, предусмотренные статьей 56 Земельного кодекса Российской Федерации; Срок действия: не установлен; реквизиты документа-основания: приказ от 23.12.2021 № 985-П выдан:	



ДОКУМЕНТ ПОДПИСАН
ЭЛЕКТРОННОЙ ПОДПИСЬЮ

Сертификат: 009F0BDC181A023B64597F1E2579BEFB50

Владелец: ФЕДЕРАЛЬНАЯ СЛУЖБА ГОСУДАРСТВЕННОЙ

РЕГИСТРАЦИИ, КАДАСТРА И КАРТОГРАФИИ

Действителен: с 02.08.2024 по 26.10.2025

полное наименование должности

инициалы, фамилия

Земельный участок			
вид объекта недвижимости			
Лист № 90 раздела 4.1	Всего листов раздела 4.1: 91	Всего разделов: 8	Всего листов выписки: 451
25.09.2025г. № КУВИ-001/2025-179992740			
Кадастровый номер:		78:15:0000000:1825	
		<p>Федеральное агентство воздушного транспорта Министерства транспорта Российской Федерации; Содержание ограничения (обременения): В соответствии с пп. в) п.2 Правил выделения на ПТ подзон, утвержденных постановлением Правительства РФ от 02.12.2017 №1460, в границах третьей подзоны устанавливаются следующие ограничения использования объектов недвижимости и осуществления деятельности: <input type="checkbox"/>запрещается размещать объекты, высота которых превышает ограничения, установленные уполномоченным федеральным органом при установлении соответствующей ПТ. В границах третьей подзоны устанавливаются ограничения высоты, соответствующие следующим поверхностям ограничения препятствий, указанным в ФАП-262 «Требования, предъявляемые к аэродромам, предназначенным для взлета, посадки, руления и стоянки гражданских воздушных судов»: <input type="checkbox"/>Поверхность захода на посадку для ВПП 10L; <input type="checkbox"/>Поверхность взлета для ВПП 28R; <input type="checkbox"/>Поверхность захода на посадку для ВПП 28R; <input type="checkbox"/>Поверхность взлета для ВПП 10L; <input type="checkbox"/>Поверхность захода на посадку для ВПП 28L; <input type="checkbox"/>Поверхность взлета для ВПП 10R; <input type="checkbox"/>Поверхность захода на посадку для ВПП 10R; <input type="checkbox"/>Поверхность взлета для ВПП 28L; <input type="checkbox"/>Переходная поверхность для ВПП 10L/28R; <input type="checkbox"/>Переходная поверхность для ВПП 10R/28L; <input type="checkbox"/>Внутренняя горизонтальная поверхность; <input type="checkbox"/>Коническая поверхность; <input type="checkbox"/>Внешняя горизонтальная поверхность. Запрещается размещать объекты, функциональное назначение которых не требует их размещения вблизи ВПП, высота которых превышает поверхность захода на посадку, поверхность взлета, коническую поверхность, внутреннюю горизонтальную поверхность, переходную поверхность, внешнюю горизонтальную поверхность, определяемые согласно требованиям Федеральных авиационных правил «Требования, предъявляемые к аэродромам, предназначенным для взлета, посадки, руления и стоянки гражданских воздушных судов» утвержденных приказом Минтранса России от 25.08.2015 №262. Для каждой обозначенной поверхности устанавливаются ограничения по абсолютной максимальной высоте размещаемого объекта. В случае если ограничения в других подзонах, входящих в состав ПТ аэродрома Санкт-Петербург (Пулково), устанавливают меньшую допустимую высоту, чем в третьей подзоне, то ограничения, требующие меньшую высоту застройки, имеют приоритет. Ограничения, устанавливаемые в третьей подзоне, не ограничивают размещение объектов, функциональное назначение которых требует их размещения в первой и второй подзонах. Ограничения, требующие меньшую высоту застройки, имеют приоритет.; Реестровый номер границы: 78:00-6.528; Вид объекта реестра границ: Зона с особыми условиями использования территории; Вид зоны по документу: Третья подзона приаэродромной территории аэродрома Санкт-Петербурга (Пулково); Тип зоны: Охранная зона транспорта</p>	
	Весь	<p>вид ограничения (обременения): ограничения прав на земельный участок, предусмотренные статьей 56 Земельного кодекса Российской Федерации; Срок действия: не установлен; реквизиты документа-основания: приказ от 23.12.2021 № 985-П выдан: Федеральное агентство воздушного транспорта Министерства транспорта Российской Федерации; Содержание ограничения (обременения): Согласно п.2 Правил выделения на ПТ подзон, утвержденных постановлением Правительства РФ от 02.12.2017 №1460, на ПТ, в границах пятой подзоны устанавливаются следующие ограничения использования объектов недвижимости и осуществления деятельности: д) запрещается размещать опасные производственные объекты, определенные Федеральным</p>	



ДОКУМЕНТ ПОДПИСАН
ЭЛЕКТРОННОЙ ПОДПИСЬЮ

Сертификат: 009F0BDC181A023B64597F1E2579BEFB50

Владелец: ФЕДЕРАЛЬНАЯ СЛУЖБА ГОСУДАРСТВЕННОЙ
РЕГИСТРАЦИИ, КАДАСТРА И КАРТОГРАФИИ
Действителен: с 02.08.2024 по 26.10.2025

полное наименование должности


инициалы, фамилия

Земельный участок			
вид объекта недвижимости			
Лист № 91 раздела 4.1	Всего листов раздела 4.1: 91	Всего разделов: 8	Всего листов выписки: 451
25.09.2025г. № КУВИ-001/2025-179992740			
Кадастровый номер:		78:15:0000000:1825	
		<p>законом «О промышленной безопасности опасных производственных объектов», функционирование которых может повлиять на безопасность полетов ВС. Ограничения, устанавливаемые в пятой подзоне приаэродромной территории аэродрома: В границах пятой подзоны запрещено размещение магистральных газопроводов и других объектов, из которых возможен выброс или утечка газа в атмосферу. На всей территории в границах пятой подзоны устанавливаются ограничения по размещению опасных производственных объектов (далее – ОПО) 1–2 классов опасности согласно Федерального закона от 21.07.1997 № 116-ФЗ «О промышленной безопасности опасных производственных объектов», функционирование которых может повлиять на безопасность полетов ВС. Обоснование размещения ОПО 1–2 классов опасности, за исключением магистральных газопроводов и других объектов, из которых возможен выброс или утечка газа в атмосферу в границах пятой подзоны ПТ аэродрома, устанавливается на основании декларации промышленной безопасности, подготовленной в соответствии с Федеральным законом от 21.07.1997 №116-ФЗ, с учетом оценки их влияния на безопасность полетов ВС.; Реестровый номер границы: 78:00-6.530; Вид объекта реестра границ: Зона с особыми условиями использования территории; Вид зоны по документу: Пятая подзона приаэродромной территории аэродрома Санкт-Петербурга (Пулково); Тип зоны: Охранная зона транспорта</p>	
	Весь	<p>вид ограничения (обременения): ограничения прав на земельный участок, предусмотренные статьей 56 Земельного кодекса Российской Федерации; Срок действия: не установлен; реквизиты документа-основания: приказ от 23.12.2021 № 985-П выдан: Федеральное агентство воздушного транспорта Министерства транспорта Российской Федерации; Содержание ограничения (обременения): В соответствии с пп. е) п.2 Правил выделения на ПТ подзон, утвержденных постановлением Правительства РФ от 02.12.2017 №1460, в границах шестой подзоны устанавливаются следующие ограничения использования объектов недвижимости и осуществления деятельности: <input type="checkbox"/> запрещается размещать объекты, способствующие привлечению и массовому скоплению птиц. При этом отсутствие влияния объектов на безопасность полетов воздушных судов в границах шестой подзоны приаэродромной территории аэродрома Санкт-Петербург (Пулково) устанавливается на основании авиационно-орнитологического обследования и соответствия размещаемого объекта плану мероприятий по орнитологическому обеспечению полетов в аэропорту, а также на основании заключения оператора аэропорта «Пулково».; Реестровый номер границы: 78:00-6.531; Вид объекта реестра границ: Зона с особыми условиями использования территории; Вид зоны по документу: Шестая подзона приаэродромной территории аэродрома Санкт-Петербурга (Пулково); Тип зоны: Охранная зона транспорта</p>	

полное наименование должности	 ДОКУМЕНТ ПОДПИСАН ЭЛЕКТРОННОЙ ПОДПИСЬЮ Сертификат: 009F0BDC181A023B64597F1E2579BEFB50 Владелец: ФЕДЕРАЛЬНАЯ СЛУЖБА ГОСУДАРСТВЕННОЙ РЕГИСТРАЦИИ, КАДАСТРА И КАРТОГРАФИИ Действителен: с 02.08.2024 по 26.10.2025	инициалы, фамилия

Выписка из Единого государственного реестра недвижимости об объекте недвижимости
Сведения о частях земельного участка

Земельный участок					
вид объекта недвижимости					
Лист № 1 раздела 4.2		Всего листов раздела 4.2: 226		Всего разделов: 8	Всего листов выписки: 451
25.09.2025г. № КУВИ-001/2025-179992740					
Кадастровый номер:			78:15:0000000:1825		
Сведения о характерных точках границы части (частей) земельного участка					
Учетный номер части: 78:15:0000000:1825/1					
Система координат					
Номер точки	Координаты, м		Описание закрепления на местности	Средняя квадратичная погрешность определения координат характерных точек границ земельного участка, м	
	X	Y			
1	2	3	4	5	
1	84284.43	108397.1	-	-	
2	84233.22	108422.09	-	-	
3	84181.1	108446.99	-	-	
4	84178.71	108442.89	-	-	
5	84231.14	108417.8	-	-	
6	84282.54	108392.72	-	-	
1	84284.43	108397.1	-	-	

полное наименование должности	<div><p>ДОКУМЕНТ ПОДПИСАН ЭЛЕКТРОННОЙ ПОДПИСЬЮ</p><p>Сертификат: 009F0BDC181A023B64597F1E2579BEFB50</p><p>Владелец: ФЕДЕРАЛЬНАЯ СЛУЖБА ГОСУДАРСТВЕННОЙ РЕГИСТРАЦИИ, КАДАСТРА И КАРТОГРАФИИ</p><p>Действителен: с 02.08.2024 по 26.10.2025</p></div>	инициалы, фамилия

Земельный участок			
вид объекта недвижимости			
Лист № 2 раздела 4.2	Всего листов раздела 4.2: 226	Всего разделов: 8	Всего листов выписки: 451

25.09.2025г. № КУВИ-001/2025-179992740

Кадастровый номер: 78:15:0000000:1825

Сведения о характерных точках границы части (частей) земельного участка				
Учетный номер части: 78:15:0000000:1825/2				
Система координат				
Номер точки	Координаты, м		Описание закрепления на местности	Средняя квадратичная погрешность определения координат характерных точек границ земельного участка, м
	X	Y		
1	2	3	4	5
1	83317.43	108443.99	-	-
2	83315.7	108448.69	-	-
3	83311.92	108451.96	-	-
4	83306.09	108454.84	-	-
5	83300.65	108455.83	-	-
6	83295.96	108454.11	-	-
7	83292.69	108450.33	-	-
8	83290.03	108444.95	-	-
9	83289.04	108439.51	-	-
10	83290.76	108434.82	-	-
11	83294.55	108431.55	-	-
12	83300.37	108428.66	-	-
13	83305.81	108427.67	-	-
14	83310.5	108429.4	-	-
15	83313.77	108433.18	-	-
16	83316.43	108438.56	-	-
17	83316.45	108438.69	-	-
18	83316.29	108438.77	-	-
19	83316.57	108439.32	-	-
1	83317.43	108443.99	-	-
1	83298.99	108440.51	-	-
2	83299.01	108440.54	-	-
3	83298.97	108440.56	-	-
4	83301.62	108445.9	-	-

ДОКУМЕНТ ПОДПИСАН
ЭЛЕКТРОННОЙ ПОДПИСЬЮ

Сертификат: 009F0BDC181A023B64597F1E2579BEFB50

Владелец: ФЕДЕРАЛЬНАЯ СЛУЖБА ГОСУДАРСТВЕННОЙ
РЕГИСТРАЦИИ, КАДАСТРА И КАРТОГРАФИИ
Действителен: с 02.08.2024 по 26.10.2025

полное наименование должности

инициалы, фамилия

34


Земельный участок				
вид объекта недвижимости				
Лист № 3 раздела 4.2		Всего листов раздела 4.2: 226		Всего разделов: 8
Всего листов выписки: 451				
25.09.2025г. № КУВИ-001/2025-179992740				
Кадастровый номер:			78:15:0000000:1825	
1	2	3	4	5
5	83307.45	108443.01	-	-
6	83307.47	108443	-	-
7	83304.81	108437.62	-	-
1	83298.99	108440.51	-	-

полное наименование должности	 ДОКУМЕНТ ПОДПИСАН ЭЛЕКТРОННОЙ ПОДПИСЬЮ Сертификат: 009F0BDC181A023B64597F1E2579BEFB50 Владелец: ФЕДЕРАЛЬНАЯ СЛУЖБА ГОСУДАРСТВЕННОЙ РЕГИСТРАЦИИ, КАДАСТРА И КАРТОГРАФИИ Действителен: с 02.08.2024 по 26.10.2025	инициалы, фамилия

Земельный участок				
вид объекта недвижимости				
Лист № 4 раздела 4.2		Всего листов раздела 4.2: 226		Всего разделов: 8
Всего листов выписки: 451				
25.09.2025г. № КУВИ-001/2025-179992740				
Кадастровый номер:			78:15:0000000:1825	
Сведения о характерных точках границы части (частей) земельного участка				
Учетный номер части: 78:15:0000000:1825/3				
Система координат				
Номер точки	Координаты, м		Описание закрепления на местности	Средняя квадратичная погрешность определения координат характерных точек границ земельного участка, м
	X	Y		
1	2	3	4	5
1	84169.09	108456.22	-	-
2	84172.02	108454.6	-	-
3	84172.02	108456.22	-	-
1	84169.09	108456.22	-	-

полное наименование должности	 ДОКУМЕНТ ПОДПИСАН ЭЛЕКТРОННОЙ ПОДПИСЬЮ Сертификат: 009F0BDC181A023B64597F1E2579BEFB50 Владелец: ФЕДЕРАЛЬНАЯ СЛУЖБА ГОСУДАРСТВЕННОЙ РЕГИСТРАЦИИ, КАДАСТРА И КАРТОГРАФИИ Действителен: с 02.08.2024 по 26.10.2025	инициалы, фамилия

Земельный участок				
вид объекта недвижимости				
Лист № 5 раздела 4.2		Всего листов раздела 4.2: 226		Всего разделов: 8
Всего листов выписки: 451				
25.09.2025г. № КУВИ-001/2025-179992740				
Кадастровый номер:		78:15:0000000:1825		
Сведения о характерных точках границы части (частей) земельного участка				
Учетный номер части: 78:15:0000000:1825/4				
Система координат				
Номер точки	Координаты, м		Описание закрепления на местности	Средняя квадратичная погрешность определения координат характерных точек границ земельного участка, м
	X	Y		
1	2	3	4	5
1	84172.66	108454.25	-	-
2	84175.51	108452.67	-	-
3	84175.51	108454.25	-	-
1	84172.66	108454.25	-	-

полное наименование должности	 ДОКУМЕНТ ПОДПИСАН ЭЛЕКТРОННОЙ ПОДПИСЬЮ Сертификат: 009F0BDC181A023B64597F1E2579BEFB50 Владелец: ФЕДЕРАЛЬНАЯ СЛУЖБА ГОСУДАРСТВЕННОЙ РЕГИСТРАЦИИ, КАДАСТРА И КАРТОГРАФИИ Действителен: с 02.08.2024 по 26.10.2025	инициалы, фамилия

Земельный участок			
вид объекта недвижимости			
Лист № 6 раздела 4.2	Всего листов раздела 4.2: 226	Всего разделов: 8	Всего листов выписки: 451

25.09.2025г. № КУВИ-001/2025-179992740

Кадастровый номер: 78:15:0000000:1825

Сведения о характерных точках границы части (частей) земельного участка				
Учетный номер части: 78:15:0000000:1825/5				
Система координат				
Номер точки	Координаты, м		Описание закрепления на местности	Средняя квадратичная погрешность определения координат характерных точек границ земельного участка, м
	X	Y		
1	2	3	4	5
1	83233.73	108449.07	-	-
2	83236.34	108454.22	-	-
3	83253.31	108481.3	-	-
4	83281.75	108530.8	-	-
5	83306.04	108573.46	-	-
6	83331.18	108616.48	-	-
7	83357.38	108662.08	-	-
8	83383.8	108708.43	-	-
9	83408.44	108750.53	-	-
10	83466.63	108784.76	-	-
11	83503.05	108771.57	-	-
12	83551.65	108743.43	-	-
13	83552.57	108743.12	-	-
14	83553.55	108743.21	-	-
15	83554.4	108743.69	-	-
16	83554.99	108744.47	-	-
17	83561.32	108757.86	-	-
18	83557.2	108760.28	-	-
19	83551.79	108748.84	-	-
20	83505.07	108775.9	-	-
21	83467.2	108789.61	-	-
22	83466.18	108789.75	-	-
23	83465.18	108789.43	-	-
24	83405.49	108754.32	-	-



ДОКУМЕНТ ПОДПИСАН
ЭЛЕКТРОННОЙ ПОДПИСЬЮ

Сертификат: 009F0BDC181A023B64597F1E2579BEFB50


Владелец: ФЕДЕРАЛЬНАЯ СЛУЖБА ГОСУДАРСТВЕННОЙ
РЕГИСТРАЦИИ, КАДАСТРА И КАРТОГРАФИИ
Действителен: с 02.08.2024 по 26.10.2025

полное наименование должности

инициалы, фамилия

343

Земельный участок				
вид объекта недвижимости				
Лист № 7 раздела 4.2		Всего листов раздела 4.2: 226		Всего разделов: 8
Всего листов выписки: 451				
25.09.2025г. № КУВИ-001/2025-179992740				
Кадастровый номер:			78:15:0000000:1825	
1	2	3	4	5
25	83405.02	108753.97	-	-
26	83404.64	108753.47	-	-
27	83379.68	108710.81	-	-
28	83353.25	108664.45	-	-
29	83327.06	108618.87	-	-
30	83301.91	108575.84	-	-
31	83277.62	108533.16	-	-
32	83249.23	108483.75	-	-
33	83232.19	108456.56	-	-
34	83229.48	108451.21	-	-
1	83233.73	108449.07	-	-

полное наименование должности		 ДОКУМЕНТ ПОДПИСАН ЭЛЕКТРОННОЙ ПОДПИСЬЮ Сертификат: 009F0BDC181A023B64597F1E2579BEFB50 Владелец: ФЕДЕРАЛЬНАЯ СЛУЖБА ГОСУДАРСТВЕННОЙ РЕГИСТРАЦИИ, КАДАСТРА И КАРТОГРАФИИ Действителен: с 02.08.2024 по 26.10.2025	инициалы, фамилия

340

Земельный участок				
вид объекта недвижимости				
Лист № 8 раздела 4.2		Всего листов раздела 4.2: 226		Всего разделов: 8
Всего листов выписки: 451				
25.09.2025г. № КУВИ-001/2025-179992740				
Кадастровый номер:		78:15:0000000:1825		
Сведения о характерных точках границы части (частей) земельного участка				
Учетный номер части: 78:15:0000000:1825/6				
Система координат мск 64				
Номер точки	Координаты, м		Описание закрепления на местности	Средняя квадратичная погрешность определения координат характерных точек границ земельного участка, м
	X	Y		
1	2	3	4	5
1	84229.4	108252.56	-	0.1
2	84232.58	108261.9	-	0.1
3	84224.51	108245.26	-	0.1
1	84229.4	108252.56	-	0.1

полное наименование должности		 ДОКУМЕНТ ПОДПИСАН ЭЛЕКТРОННОЙ ПОДПИСЬЮ Сертификат: 009F0BDC181A023B64597F1E2579BEFB50 Владелец: ФЕДЕРАЛЬНАЯ СЛУЖБА ГОСУДАРСТВЕННОЙ РЕГИСТРАЦИИ, КАДАСТРА И КАРТОГРАФИИ Действителен: с 02.08.2024 по 26.10.2025	инициалы, фамилия

Земельный участок			
вид объекта недвижимости			
Лист № 9 раздела 4.2	Всего листов раздела 4.2: 226	Всего разделов: 8	Всего листов выписки: 451

25.09.2025г. № КУВИ-001/2025-179992740

Кадастровый номер: 78:15:0000000:1825

Сведения о характерных точках границы части (частей) земельного участка				
Учетный номер части: 78:15:0000000:1825/7				
Система координат мск 64				
Номер точки	Координаты, м		Описание закрепления на местности	Средняя квадратичная погрешность определения координат характерных точек границ земельного участка, м
	X	Y		
1	2	3	4	5
1	84285.2	108398.88	-	0.1
2	84287.45	108403.95	-	0.1
3	84289.39	108407.98	-	0.1
4	84190.46	108460.07	-	0.1
5	84190.17	108460.22	-	0.1
6	84189.88	108460.33	-	0.1
7	84189.61	108460.42	-	0.1
8	84189.29	108460.51	-	0.1
9	84188.98	108460.57	-	0.1
10	84188.69	108460.62	-	0.1
11	84188.27	108460.64	-	0.1
12	84187.79	108460.63	-	0.1
13	84187.25	108460.57	-	0.1
14	84186.79	108460.47	-	0.1
15	84186.27	108460.29	-	0.1
16	84185.9	108460.12	-	0.1
17	84185.5	108459.9	-	0.1
18	84185.19	108459.69	-	0.1
19	84184.74	108459.32	-	0.1
20	84184.5	108459.09	-	0.1
21	84184.13	108458.64	-	0.1
22	84183.93	108458.36	-	0.1
23	84183.62	108457.81	-	0.1
24	84183.47	108457.49	-	0.1

ДОКУМЕНТ ПОДПИСАН
ЭЛЕКТРОННОЙ ПОДПИСЬЮ

Сертификат: 009F0BDC181A023B64597F1E2579BEFB50


Владелец: ФЕДЕРАЛЬНАЯ СЛУЖБА ГОСУДАРСТВЕННОЙ
РЕГИСТРАЦИИ, КАДАСТРА И КАРТОГРАФИИ
Действителен: с 02.08.2024 по 26.10.2025

полное наименование должности

инициалы, фамилия

348

Земельный участок				
вид объекта недвижимости				
Лист № 10 раздела 4.2		Всего листов раздела 4.2: 226		Всего разделов: 8
Всего листов выписки: 451				
25.09.2025г. № КУВИ-001/2025-179992740				
Кадастровый номер:			78:15:0000000:1825	
1	2	3	4	5
25	84180.68	108453.62	-	0.1
26	84178.72	108450.9	-	0.1
27	84182.25	108448.95	-	0.1
28	84176.69	108439.43	-	0.1
29	84177.33	108439.08	-	0.1
30	84177.91	108438.83	-	0.1
31	84178.85	108438.61	-	0.1
32	84179.64	108438.55	-	0.1
33	84180.51	108438.64	-	0.1
34	84181.58	108438.97	-	0.1
35	84182.46	108439.47	-	0.1
36	84183.14	108440.04	-	0.1
37	84183.63	108440.62	-	0.1
38	84189.77	108449.13	-	0.1
1	84285.2	108398.88	-	0.1

полное наименование должности		 ДОКУМЕНТ ПОДПИСАН ЭЛЕКТРОННОЙ ПОДПИСЬЮ Сертификат: 009F0BDC181A023B64597F1E2579BEFB50 Владелец: ФЕДЕРАЛЬНАЯ СЛУЖБА ГОСУДАРСТВЕННОЙ РЕГИСТРАЦИИ, КАДАСТРА И КАРТОГРАФИИ Действителен: с 02.08.2024 по 26.10.2025	инициалы, фамилия

349

Земельный участок				
вид объекта недвижимости				
Лист № 11 раздела 4.2		Всего листов раздела 4.2: 226		Всего разделов: 8
Всего листов выписки: 451				
25.09.2025г. № КУВИ-001/2025-179992740				
Кадастровый номер:		78:15:0000000:1825		
Сведения о характерных точках границы части (частей) земельного участка				
Учетный номер части: 78:15:0000000:1825/8				
Система координат мск 64				
Номер точки	Координаты, м		Описание закрепления на местности	Средняя квадратичная погрешность определения координат характерных точек границ земельного участка, м
	X	Y		
1	2	3	4	5
1	84044.48	108052.68	-	0.1
2	84029.15	108060.72	-	0.1
3	84026.8	108061.81	-	0.1
4	83965.15	108092.43	-	0.1
5	83964.55	108092.76	-	0.1
6	83963.76	108093.15	-	0.1
7	83962.84	108093.6	-	0.1
8	83962.26	108093.8	-	0.1
9	83961.81	108093.9	-	0.1
10	83961.28	108093.97	-	0.1
11	83960.78	108093.98	-	0.1
12	83957.38	108093.76	-	0.1
13	84027.98	108058.97	-	0.1
14	84033.35	108056.99	-	0.1
15	84039.76	108054.56	-	0.1
16	84041.67	108053.08	-	0.1
17	84042.21	108052.18	-	0.1
1	84044.48	108052.68	-	0.1


			ДОКУМЕНТ ПОДПИСАН		
			ЭЛЕКТРОННОЙ ПОДПИСЬЮ		
			Сертификат: 009F0BDC181A023B64597F1E2579BEFB50		
			Владелец: ФЕДЕРАЛЬНАЯ СЛУЖБА ГОСУДАРСТВЕННОЙ		
			РЕГИСТРАЦИИ, КАДАСТРА И КАРТОГРАФИИ		
ПОЛНОЕ НАИМЕНОВАНИЕ ДОЛЖНОСТИ		Действителен: с 02.08.2024 по 26.10.2025		инициалы, фамилия	

Земельный участок			
вид объекта недвижимости			
Лист № 12 раздела 4.2	Всего листов раздела 4.2: 226	Всего разделов: 8	Всего листов выписки: 451

25.09.2025г. № КУВИ-001/2025-179992740

Кадастровый номер: 78:15:0000000:1825

Сведения о характерных точках границы части (частей) земельного участка				
Учетный номер части: 78:15:0000000:1825/9				
Система координат мск 64				
Номер точки	Координаты, м		Описание закрепления на местности	Средняя квадратичная погрешность определения координат характерных точек границ земельного участка, м
	X	Y		
1	2	3	4	5
1	83326.15	108406.67	-	0.1
2	83326.57	108406.92	-	0.1
3	83326.95	108407.19	-	0.1
4	83327.27	108407.47	-	0.1
5	83327.53	108407.73	-	0.1
6	83327.84	108408.09	-	0.1
7	83328.18	108408.6	-	0.1
8	83328.39	108409.01	-	0.1
9	83334.58	108422.37	-	0.1
10	83333.73	108422.8	-	0.1
11	83333	108421.33	-	0.1
12	83331.11	108422.36	-	0.1
13	83331.81	108423.77	-	0.1
14	83326.95	108426.26	-	0.1
15	83328.32	108429.02	-	0.1
16	83327.59	108429.4	-	0.1
17	83327.41	108429.27	-	0.1
18	83327.17	108429.08	-	0.1
19	83326.94	108428.87	-	0.1
20	83326.53	108428.42	-	0.1
21	83326.34	108428.17	-	0.1
22	83326.17	108427.92	-	0.1
23	83326.01	108427.65	-	0.1
24	83325.87	108427.37	-	0.1

полное наименование должности	 ДОКУМЕНТ ПОДПИСАН ЭЛЕКТРОННОЙ ПОДПИСЬЮ Сертификат: 009F0BDC181A023B64597F1E2579BEFB50 Владелец: ФЕДЕРАЛЬНАЯ СЛУЖБА ГОСУДАРСТВЕННОЙ РЕГИСТРАЦИИ, КАДАСТРА И КАРТОГРАФИИ Действителен: с 02.08.2024 по 26.10.2025	инициалы, фамилия

Земельный участок			
вид объекта недвижимости			
Лист № 13 раздела 4.2	Всего листов раздела 4.2: 226	Всего разделов: 8	Всего листов выписки: 451

25.09.2025г. № КУВИ-001/2025-179992740

Кадастровый номер: 78:15:0000000:1825

1	2	3	4	5
25	83321.41	108417.75	-	0.1
26	83314.61	108420.9	-	0.1
27	83314.1	108421.1	-	0.1
28	83313.66	108421.23	-	0.1
29	83313.09	108421.33	-	0.1
30	83312.64	108421.36	-	0.1
31	83312.17	108421.35	-	0.1
32	83311.74	108421.3	-	0.1
33	83311.24	108421.2	-	0.1
34	83310.86	108421.08	-	0.1
35	83310.48	108420.93	-	0.1
36	83310.08	108420.73	-	0.1
37	83309.72	108420.5	-	0.1
38	83309.37	108420.25	-	0.1
39	83309.08	108419.99	-	0.1
40	83308.81	108419.72	-	0.1
41	83308.5	108419.34	-	0.1
42	83308.22	108418.93	-	0.1
43	83308.01	108418.55	-	0.1
44	83305.17	108412.7	-	0.1
45	83314.09	108408.18	-	0.1
46	83314.86	108409.76	-	0.1
47	83321.75	108406.57	-	0.1
48	83322.21	108406.39	-	0.1
49	83322.72	108406.24	-	0.1
50	83323.37	108406.13	-	0.1
51	83323.89	108406.11	-	0.1
52	83324.33	108406.14	-	0.1
53	83324.8	108406.21	-	0.1



ДОКУМЕНТ ПОДПИСАН
ЭЛЕКТРОННОЙ ПОДПИСЬЮ

Сертификат: 009F0BDC181A023B64597F1E2579BEFB50

Владелец: ФЕДЕРАЛЬНАЯ СЛУЖБА ГОСУДАРСТВЕННОЙ
РЕГИСТРАЦИИ, КАДАСТРА И КАРТОГРАФИИ
Действителен: с 02.08.2024 по 26.10.2025

полное наименование должности

инициалы, фамилия

Земельный участок					
вид объекта недвижимости					
Лист № 14 раздела 4.2		Всего листов раздела 4.2: 226		Всего разделов: 8	Всего листов выписки: 451
25.09.2025г. № КУВИ-001/2025-179992740					
Кадастровый номер:			78:15:0000000:1825		
1	2	3	4	5	
54	83325.24	108406.31	-	0.1	
55	83325.71	108406.47	-	0.1	
1	83326.15	108406.67	-	0.1	

		 ДОКУМЕНТ ПОДПИСАН ЭЛЕКТРОННОЙ ПОДПИСЬЮ Сертификат: 009F0BDC181A023B64597F1E2579BEFB50 Владелец: ФЕДЕРАЛЬНАЯ СЛУЖБА ГОСУДАРСТВЕННОЙ РЕГИСТРАЦИИ, КАДАСТРА И КАРТОГРАФИИ Действителен: с 02.08.2024 по 26.10.2025		
полное наименование должности			инициалы, фамилия	

Земельный участок			
вид объекта недвижимости			
Лист № 15 раздела 4.2	Всего листов раздела 4.2: 226	Всего разделов: 8	Всего листов выписки: 451

25.09.2025г. № КУВИ-001/2025-179992740

Кадастровый номер: 78:15:0000000:1825

Сведения о характерных точках границы части (частей) земельного участка			
Учетный номер части: 78:15:0000000:1825/10			
Система координат мск 64			

Номер точки	Координаты, м		Описание закрепления на местности	Средняя квадратичная погрешность определения координат характерных точек границ земельного участка, м
	X	Y		
1	2	3	4	5
1	83702.26	108219.79	-	0.1
2	83702.39	108220.06	-	0.1
3	83702.45	108220.21	-	0.1
4	83702.49	108220.35	-	0.1
5	83702.52	108220.5	-	0.1
6	83702.53	108220.65	-	0.1
7	83702.54	108220.8	-	0.1
8	83702.54	108220.95	-	0.1
9	83702.49	108221.25	-	0.1
10	83702.46	108221.4	-	0.1
11	83702.35	108221.68	-	0.1
12	83702.28	108221.82	-	0.1
13	83702.2	108221.94	-	0.1
14	83702.11	108222.07	-	0.1
15	83702.01	108222.18	-	0.1
16	83701.9	108222.29	-	0.1
17	83701.79	108222.39	-	0.1
18	83701.66	108222.47	-	0.1
19	83701.42	108222.61	-	0.1
20	83682.94	108231.7	-	0.1
21	83663.87	108241.45	-	0.1
22	83647.17	108250.05	-	0.1
23	83621.75	108263.16	-	0.1
24	83600.41	108274.35	-	0.1



ДОКУМЕНТ ПОДПИСАН
ЭЛЕКТРОННОЙ ПОДПИСЬЮ

Сертификат: 009F0BDC181A023B64597F1E2579BEFB50

Владелец: ФЕДЕРАЛЬНАЯ СЛУЖБА ГОСУДАРСТВЕННОЙ
РЕГИСТРАЦИИ, КАДАСТРА И КАРТОГРАФИИ
Действителен: с 02.08.2024 по 26.10.2025

полное наименование должности

инициалы, фамилия

Земельный участок			
вид объекта недвижимости			
Лист № 16 раздела 4.2	Всего листов раздела 4.2: 226	Всего разделов: 8	Всего листов выписки: 451

25.09.2025г. № КУВИ-001/2025-179992740

Кадастровый номер: 78:15:0000000:1825

1	2	3	4	5
25	83589.34	108279.91	-	0.1
26	83569.98	108289.63	-	0.1
27	83548.72	108300.39	-	0.1
28	83529.8	108309.79	-	0.1
29	83498.58	108325.33	-	0.1
30	83476.69	108336.47	-	0.1
31	83458.8	108345.51	-	0.1
32	83433.27	108358.4	-	0.1
33	83412.15	108369.09	-	0.1
34	83383.53	108383.35	-	0.1
35	83366.03	108392.2	-	0.1
36	83360.58	108395.01	-	0.1
37	83353.1	108398.81	-	0.1
38	83324.05	108413.55	-	0.1
39	83308.18	108421.07	-	0.1
40	83300.72	108425.22	-	0.1
41	83277.04	108437.27	-	0.1
42	83238.21	108456.41	-	0.1
43	83208.88	108471.46	-	0.1
44	83183.08	108484.66	-	0.1
45	83169.47	108491.67	-	0.1
46	83150.11	108501.27	-	0.1
47	83139.09	108506.91	-	0.1
48	83111.79	108520.9	-	0.1
49	83078.84	108538.29	-	0.1
50	83055.93	108550.41	-	0.1
51	83051.32	108552.94	-	0.1
52	83049.29	108549.49	-	0.1
53	83054.02	108546.9	-	0.1



ДОКУМЕНТ ПОДПИСАН
ЭЛЕКТРОННОЙ ПОДПИСЬЮ

Сертификат: 009F0BDC181A023B64597F1E2579BEFB50

Владелец: ФЕДЕРАЛЬНАЯ СЛУЖБА ГОСУДАРСТВЕННОЙ

РЕГИСТРАЦИИ, КАДАСТРА И КАРТОГРАФИИ

Действителен: с 02.08.2024 по 26.10.2025

полное наименование должности

инициалы, фамилия

Земельный участок			
вид объекта недвижимости			

Лист № 17 раздела 4.2	Всего листов раздела 4.2: 226	Всего разделов: 8	Всего листов выписки: 451
-----------------------	-------------------------------	-------------------	---------------------------

25.09.2025г. № КУВИ-001/2025-179992740

Кадастровый номер:	78:15:0000000:1825
--------------------	--------------------

1	2	3	4	5
54	83076.97	108534.75	-	0.1
55	83109.93	108517.36	-	0.1
56	83137.27	108503.36	-	0.1
57	83148.29	108497.7	-	0.1
58	83167.67	108488.09	-	0.1
59	83181.25	108481.1	-	0.1
60	83207.07	108467.9	-	0.1
61	83236.37	108452.85	-	0.1
62	83261.08	108440.78	-	0.1
63	83275.23	108433.7	-	0.1
64	83298.85	108421.68	-	0.1
65	83306.41	108417.48	-	0.1
66	83322.26	108409.97	-	0.1
67	83351.29	108395.24	-	0.1
68	83364.21	108388.64	-	0.1
69	83381.72	108379.78	-	0.1
70	83410.38	108365.5	-	0.1
71	83419.49	108360.96	-	0.1
72	83431.46	108354.83	-	0.1
73	83457	108341.94	-	0.1
74	83474.88	108332.91	-	0.1
75	83496.77	108321.76	-	0.1
76	83528.01	108306.21	-	0.1
77	83546.91	108296.82	-	0.1
78	83561.73	108289.3	-	0.1
79	83568.18	108286.06	-	0.1
80	83587.55	108276.33	-	0.1
81	83598.57	108270.8	-	0.1
82	83619.9	108259.62	-	0.1



ДОКУМЕНТ ПОДПИСАН
ЭЛЕКТРОННОЙ ПОДПИСЬЮ

Сертификат: 009F0BDC181A023B64597F1E2579BEFB50

Владелец: ФЕДЕРАЛЬНАЯ СЛУЖБА ГОСУДАРСТВЕННОЙ


РЕГИСТРАЦИИ, КАДАСТРА И КАРТОГРАФИИ

Действителен: с 02.08.2024 по 26.10.2025

полное наименование должности

инициалы, фамилия

Земельный участок				
вид объекта недвижимости				
Лист № 18 раздела 4.2		Всего листов раздела 4.2: 226		Всего разделов: 8
Всего листов выписки: 451				
25.09.2025г. № КУВИ-001/2025-179992740				
Кадастровый номер:		78:15:0000000:1825		
1	2	3	4	5
83	83640.82	108248.82	-	0.1
84	83641.82	108248.3	-	0.1
85	83662.04	108237.89	-	0.1
86	83681.13	108228.13	-	0.1
87	83697.71	108219.98	-	0.1
88	83695.11	108215.62	-	0.1
89	83698.78	108213.95	-	0.1
1	83702.26	108219.79	-	0.1

полное наименование должности		 ДОКУМЕНТ ПОДПИСАН ЭЛЕКТРОННОЙ ПОДПИСЬЮ Сертификат: 009F0BDC181A023B64597F1E2579BEFB50 Владелец: ФЕДЕРАЛЬНАЯ СЛУЖБА ГОСУДАРСТВЕННОЙ РЕГИСТРАЦИИ, КАДАСТРА И КАРТОГРАФИИ Действителен: с 02.08.2024 по 26.10.2025	инициалы, фамилия

337

Земельный участок				
вид объекта недвижимости				
Лист № 19 раздела 4.2		Всего листов раздела 4.2: 226		Всего разделов: 8
Всего листов выписки: 451				
25.09.2025г. № КУВИ-001/2025-179992740				
Кадастровый номер:		78:15:0000000:1825		
Сведения о характерных точках границы части (частей) земельного участка				
Учетный номер части: 78:15:0000000:1825/11				
Система координат мск 64				
Номер точки	Координаты, м		Описание закрепления на местности	Средняя квадратичная погрешность определения координат характерных точек границ земельного участка, м
	X	Y		
1	2	3	4	5
1	84264.67	108351.29	-	0.1
2	84265.77	108353.84	-	0.1
3	84265.4	108353.88	-	0.1
4	84265.09	108353.88	-	0.1
5	84264.78	108353.87	-	0.1
6	84264.47	108353.83	-	0.1
7	84264.17	108353.78	-	0.1
8	84263.87	108353.71	-	0.1
9	84263.57	108353.62	-	0.1
10	84263.29	108353.52	-	0.1
11	84263.01	108353.39	-	0.1
12	84262.79	108353.28	-	0.1
1	84264.67	108351.29	-	0.1

полное наименование должности		 ДОКУМЕНТ ПОДПИСАН ЭЛЕКТРОННОЙ ПОДПИСЬЮ Сертификат: 009F0BDC181A023B64597F1E2579BEFB50 Владелец: ФЕДЕРАЛЬНАЯ СЛУЖБА ГОСУДАРСТВЕННОЙ РЕГИСТРАЦИИ, КАДАСТРА И КАРТОГРАФИИ Действителен: с 02.08.2024 по 26.10.2025	инициалы, фамилия

Земельный участок				
вид объекта недвижимости				
Лист № 20 раздела 4.2		Всего листов раздела 4.2: 226		Всего разделов: 8
Всего листов выписки: 451				
25.09.2025г. № КУВИ-001/2025-179992740				
Кадастровый номер:		78:15:0000000:1825		
Сведения о характерных точках границы части (частей) земельного участка				
Учетный номер части: 78:15:0000000:1825/12				
Система координат мск 64				
Номер точки	Координаты, м		Описание закрепления на местности	Средняя квадратичная погрешность определения координат характерных точек границ земельного участка, м
	X	Y		
1	2	3	4	5
1	84262.15	108344.89	-	0.1
2	84262.93	108346.91	-	0.1
3	84263.74	108348.96	-	0.1
4	84260.29	108347.74	-	0.1
5	84260.37	108347.44	-	0.1
6	84260.47	108347.15	-	0.1
7	84260.59	108346.87	-	0.1
8	84260.72	108346.59	-	0.1
9	84260.87	108346.32	-	0.1
10	84261.03	108346.06	-	0.1
11	84261.21	108345.81	-	0.1
12	84261.41	108345.57	-	0.1
13	84261.62	108345.35	-	0.1
14	84261.85	108345.14	-	0.1
1	84262.15	108344.89	-	0.1

полное наименование должности		 ДОКУМЕНТ ПОДПИСАН ЭЛЕКТРОННОЙ ПОДПИСЬЮ Сертификат: 009F0BDC181A023B64597F1E2579BEFB50 Владелец: ФЕДЕРАЛЬНАЯ СЛУЖБА ГОСУДАРСТВЕННОЙ РЕГИСТРАЦИИ, КАДАСТРА И КАРТОГРАФИИ Действителен: с 02.08.2024 по 26.10.2025	инициалы, фамилия

Земельный участок			
вид объекта недвижимости			
Лист № 21 раздела 4.2	Всего листов раздела 4.2: 226	Всего разделов: 8	Всего листов выписки: 451

25.09.2025г. № КУВИ-001/2025-179992740

Кадастровый номер: 78:15:0000000:1825

Сведения о характерных точках границы части (частей) земельного участка				
Учетный номер части: 78:15:0000000:1825/13				
Система координат мск 64				
Номер точки	Координаты, м		Описание закрепления на местности	Средняя квадратичная погрешность определения координат характерных точек границ земельного участка, м
	X	Y		
1	2	3	4	5
1	84166.79	108457.49	-	0.1
2	84166.75	108457.6	-	0.1
3	84166.64	108457.88	-	0.1
4	84166.51	108458.16	-	0.1
5	84166.36	108458.43	-	0.1
6	84166.2	108458.69	-	0.1
7	84166.02	108458.95	-	0.1
8	84165.83	108459.18	-	0.1
9	84165.62	108459.41	-	0.1
10	84165.4	108459.62	-	0.1
11	84165.16	108459.82	-	0.1
12	84164.92	108460.01	-	0.1
13	84164.66	108460.18	-	0.1
14	84164.39	108460.33	-	0.1
15	84164.12	108460.47	-	0.1
16	84163.83	108460.59	-	0.1
17	84163.54	108460.69	-	0.1
18	84163.24	108460.77	-	0.1
19	84162.94	108460.83	-	0.1
20	84162.64	108460.88	-	0.1
21	84162.33	108460.91	-	0.1
22	84162.02	108460.91	-	0.1
23	84161.71	108460.91	-	0.1
24	84161.41	108460.88	-	0.1

ДОКУМЕНТ ПОДПИСАН
ЭЛЕКТРОННОЙ ПОДПИСЬЮ

Сертификат: 009F0BDC181A023B64597F1E2579BEFB50

Владелец: ФЕДЕРАЛЬНАЯ СЛУЖБА ГОСУДАРСТВЕННОЙ
РЕГИСТРАЦИИ, КАДАСТРА И КАРТОГРАФИИ
Действителен: с 02.08.2024 по 26.10.2025

полное наименование должности

инициалы, фамилия

Земельный участок					
вид объекта недвижимости					
Лист № 22 раздела 4.2		Всего листов раздела 4.2: 226		Всего разделов: 8	Всего листов выписки: 451
25.09.2025г. № КУВИ-001/2025-179992740					
Кадастровый номер:			78:15:0000000:1825		
1	2	3	4	5	
25	84161.1	108460.83	-	0.1	
26	84160.85	108460.77	-	0.1	
1	84166.79	108457.49	-	0.1	

полное наименование должности	 ДОКУМЕНТ ПОДПИСАН ЭЛЕКТРОННОЙ ПОДПИСЬЮ Сертификат: 009F0BDC181A023B64597F1E2579BEFB50 Владелец: ФЕДЕРАЛЬНАЯ СЛУЖБА ГОСУДАРСТВЕННОЙ РЕГИСТРАЦИИ, КАДАСТРА И КАРТОГРАФИИ Действителен: с 02.08.2024 по 26.10.2025	инициалы, фамилия


Земельный участок			
вид объекта недвижимости			
Лист № 23 раздела 4.2	Всего листов раздела 4.2: 226	Всего разделов: 8	Всего листов выписки: 451

25.09.2025г. № КУВИ-001/2025-179992740

Кадастровый номер: 78:15:0000000:1825

Сведения о характерных точках границы части (частей) земельного участка			
Учетный номер части: 78:15:0000000:1825/14			
Система координат мск 64			

Номер точки	Координаты, м		Описание закрепления на местности	Средняя квадратичная погрешность определения координат характерных точек границ земельного участка, м
	X	Y		
1	2	3	4	5
1	84095.23	108129.18	-	0.1
2	84131.24	108177.52	-	0.1
3	84131.57	108178.04	-	0.1
4	84131.84	108178.59	-	0.1
5	84132.12	108179.47	-	0.1
6	84146.65	108247.74	-	0.1
7	84157.38	108314.07	-	0.1
8	84158.07	108316.04	-	0.1
9	84158.18	108316.45	-	0.1
10	84162.36	108339.83	-	0.1
11	84155.78	108341.55	-	0.1
12	84152.47	108341.33	-	0.1
13	84148.44	108318.8	-	0.1
14	84147.75	108316.82	-	0.1
15	84147.61	108316.31	-	0.1
16	84136.84	108249.69	-	0.1
17	84122.57	108182.62	-	0.1
18	84087.38	108135.39	-	0.1
19	84047.99	108087.29	-	0.1
20	84025.44	108060.22	-	0.1
21	84027.98	108058.97	-	0.1
22	84033.35	108056.99	-	0.1
23	84035.18	108056.3	-	0.1
24	84055.73	108080.95	-	0.1

полное наименование должности	 ДОКУМЕНТ ПОДПИСАН ЭЛЕКТРОННОЙ ПОДПИСЬЮ Сертификат: 009F0BDC181A023B64597F1E2579BEFB50 Владелец: ФЕДЕРАЛЬНАЯ СЛУЖБА ГОСУДАРСТВЕННОЙ РЕГИСТРАЦИИ, КАДАСТРА И КАРТОГРАФИИ Действителен: с 02.08.2024 по 26.10.2025	инициалы, фамилия

Земельный участок				
вид объекта недвижимости				
Лист № 24 раздела 4.2		Всего листов раздела 4.2: 226		Всего разделов: 8
Всего листов выписки: 451				
25.09.2025г. № КУВИ-001/2025-179992740				
Кадастровый номер:			78:15:0000000:1825	
1	2	3	4	5
1	84095.23	108129.18	-	0.1


полное наименование должности	 ДОКУМЕНТ ПОДПИСАН ЭЛЕКТРОННОЙ ПОДПИСЬЮ Сертификат: 009F0BDC181A023B64597F1E2579BEFB50 Владелец: ФЕДЕРАЛЬНАЯ СЛУЖБА ГОСУДАРСТВЕННОЙ РЕГИСТРАЦИИ, КАДАСТРА И КАРТОГРАФИИ Действителен: с 02.08.2024 по 26.10.2025	инициалы, фамилия

Земельный участок			
вид объекта недвижимости			
Лист № 25 раздела 4.2	Всего листов раздела 4.2: 226	Всего разделов: 8	Всего листов выписки: 451

25.09.2025г. № КУВИ-001/2025-179992740

Кадастровый номер: 78:15:0000000:1825

Сведения о характерных точках границы части (частей) земельного участка				
Учетный номер части: 78:15:0000000:1825/15				
Система координат мск 64				
Номер точки	Координаты, м		Описание закрепления на местности	Средняя квадратичная погрешность определения координат характерных точек границ земельного участка, м
	X	Y		
1	2	3	4	5
1	83923.67	108110.37	-	0.1
2	83923.68	108110.74	-	0.1
3	83923.67	108111.05	-	0.1
4	83923.63	108111.36	-	0.1
5	83923.58	108111.66	-	0.1
6	83923.51	108111.96	-	0.1
7	83923.42	108112.26	-	0.1
8	83923.32	108112.54	-	0.1
9	83923.19	108112.83	-	0.1
10	83923.05	108113.1	-	0.1
11	83922.89	108113.36	-	0.1
12	83922.72	108113.62	-	0.1
13	83922.53	108113.86	-	0.1
14	83922.33	108114.09	-	0.1
15	83922.11	108114.31	-	0.1
16	83921.88	108114.52	-	0.1
17	83921.63	108114.7	-	0.1
18	83921.38	108114.88	-	0.1
19	83921.12	108115.04	-	0.1
20	83920.84	108115.18	-	0.1
21	83920.56	108115.3	-	0.1
22	83920.27	108115.41	-	0.1
23	83919.98	108115.5	-	0.1
24	83919.68	108115.57	-	0.1

полное наименование должности	 ДОКУМЕНТ ПОДПИСАН ЭЛЕКТРОННОЙ ПОДПИСЬЮ Сертификат: 009F0BDC181A023B64597F1E2579BEFB50 Владелец: ФЕДЕРАЛЬНАЯ СЛУЖБА ГОСУДАРСТВЕННОЙ РЕГИСТРАЦИИ, КАДАСТРА И КАРТОГРАФИИ Действителен: с 02.08.2024 по 26.10.2025	инициалы, фамилия

304

Земельный участок				
вид объекта недвижимости				
Лист № 26 раздела 4.2		Всего листов раздела 4.2: 226		Всего разделов: 8
Всего листов выписки: 451				
25.09.2025г. № КУВИ-001/2025-179992740				
Кадастровый номер:			78:15:0000000:1825	
1	2	3	4	5
25	83919.38	108115.62	-	0.1
26	83919.07	108115.66	-	0.1
27	83918.76	108115.67	-	0.1
28	83918.45	108115.66	-	0.1
29	83918.15	108115.64	-	0.1
30	83917.84	108115.6	-	0.1
31	83917.54	108115.54	-	0.1
32	83917.24	108115.46	-	0.1
33	83916.95	108115.36	-	0.1
34	83916.66	108115.25	-	0.1
35	83916.39	108115.11	-	0.1
36	83916.12	108114.96	-	0.1
37	83915.86	108114.8	-	0.1
38	83915.61	108114.62	-	0.1
39	83915.4	108114.45	-	0.1
1	83923.67	108110.37	-	0.1


полное наименование должности	 ДОКУМЕНТ ПОДПИСАН ЭЛЕКТРОННОЙ ПОДПИСЬЮ Сертификат: 009F0BDC181A023B64597F1E2579BEFB50 Владелец: ФЕДЕРАЛЬНАЯ СЛУЖБА ГОСУДАРСТВЕННОЙ РЕГИСТРАЦИИ, КАДАСТРА И КАРТОГРАФИИ Действителен: с 02.08.2024 по 26.10.2025	инициалы, фамилия

Земельный участок			
вид объекта недвижимости			
Лист № 27 раздела 4.2	Всего листов раздела 4.2: 226	Всего разделов: 8	Всего листов выписки: 451

25.09.2025г. № КУВИ-001/2025-179992740


Кадастровый номер: 78:15:0000000:1825

Сведения о характерных точках границы части (частей) земельного участка				
Учетный номер части: 78:15:0000000:1825/16				
Система координат мск 64				
Номер точки	Координаты, м		Описание закрепления на местности	Средняя квадратичная погрешность определения координат характерных точек границ земельного участка, м
	X	Y		
1	2	3	4	5
1	83867.73	108137.33	-	0.1
2	83867.4	108138.22	-	0.1
3	83867.28	108138.51	-	0.1
4	83867.15	108138.78	-	0.1
5	83867	108139.05	-	0.1
6	83866.83	108139.31	-	0.1
7	83866.65	108139.56	-	0.1
8	83866.45	108139.79	-	0.1
9	83866.24	108140.02	-	0.1
10	83866.01	108140.23	-	0.1
11	83865.77	108140.42	-	0.1
12	83865.52	108140.6	-	0.1
13	83865.26	108140.77	-	0.1
14	83864.99	108140.91	-	0.1
15	83864.72	108141.05	-	0.1
16	83864.43	108141.16	-	0.1
17	83864.14	108141.26	-	0.1
18	83863.84	108141.34	-	0.1
19	83863.54	108141.39	-	0.1
20	83863.23	108141.44	-	0.1
21	83862.93	108141.46	-	0.1
22	83862.62	108141.46	-	0.1
23	83862.31	108141.45	-	0.1
24	83862	108141.41	-	0.1

полное наименование должности	 ДОКУМЕНТ ПОДПИСАН ЭЛЕКТРОННОЙ ПОДПИСЬЮ Сертификат: 009F0BDC181A023B64597F1E2579BEFB50 Владелец: ФЕДЕРАЛЬНАЯ СЛУЖБА ГОСУДАРСТВЕННОЙ РЕГИСТРАЦИИ, КАДАСТРА И КАРТОГРАФИИ Действителен: с 02.08.2024 по 26.10.2025	инициалы, фамилия

300

Земельный участок				
вид объекта недвижимости				
Лист № 28 раздела 4.2		Всего листов раздела 4.2: 226		Всего разделов: 8
Всего листов выписки: 451				
25.09.2025г. № КУВИ-001/2025-179992740				
Кадастровый номер:			78:15:0000000:1825	
1	2	3	4	5
25	83861.7	108141.36	-	0.1
26	83861.4	108141.28	-	0.1
27	83861.11	108141.19	-	0.1
28	83860.82	108141.09	-	0.1
29	83860.54	108140.96	-	0.1
30	83860.26	108140.82	-	0.1
31	83860.17	108140.76	-	0.1
32	83860.7	108140.52	-	0.1
1	83867.73	108137.33	-	0.1


полное наименование должности		 ДОКУМЕНТ ПОДПИСАН ЭЛЕКТРОННОЙ ПОДПИСЬЮ Сертификат: 009F0BDC181A023B64597F1E2579BEFB50 Владелец: ФЕДЕРАЛЬНАЯ СЛУЖБА ГОСУДАРСТВЕННОЙ РЕГИСТРАЦИИ, КАДАСТРА И КАРТОГРАФИИ Действителен: с 02.08.2024 по 26.10.2025	инициалы, фамилия

Земельный участок			
вид объекта недвижимости			
Лист № 29 раздела 4.2	Всего листов раздела 4.2: 226	Всего разделов: 8	Всего листов выписки: 451

25.09.2025г. № КУВИ-001/2025-179992740

Кадастровый номер: 78:15:0000000:1825

Сведения о характерных точках границы части (частей) земельного участка				
Учетный номер части: 78:15:0000000:1825/17				
Система координат мск 64				
Номер точки	Координаты, м		Описание закрепления на местности	Средняя квадратичная погрешность определения координат характерных точек границ земельного участка, м
	X	Y		
1	2	3	4	5
1	84229.4	108252.56	-	0.1
2	84230.94	108257.08	-	0.1
3	84228.98	108257.63	-	0.1
4	84228.68	108257.71	-	0.1
5	84228.38	108257.77	-	0.1
6	84228.07	108257.81	-	0.1
7	84227.76	108257.83	-	0.1
8	84227.46	108257.83	-	0.1
9	84227.15	108257.81	-	0.1
10	84226.84	108257.77	-	0.1
11	84226.54	108257.72	-	0.1
12	84226.24	108257.64	-	0.1
13	84225.95	108257.55	-	0.1
14	84225.66	108257.44	-	0.1
15	84225.38	108257.31	-	0.1
16	84225.11	108257.17	-	0.1
17	84224.85	108257	-	0.1
18	84224.6	108256.83	-	0.1
19	84224.35	108256.63	-	0.1
20	84224.13	108256.43	-	0.1
21	84223.91	108256.21	-	0.1
22	84223.71	108255.97	-	0.1
23	84223.52	108255.73	-	0.1
24	84223.35	108255.47	-	0.1

полное наименование должности	 ДОКУМЕНТ ПОДПИСАН ЭЛЕКТРОННОЙ ПОДПИСЬЮ Сертификат: 009F0BDC181A023B64597F1E2579BEFB50 Владелец: ФЕДЕРАЛЬНАЯ СЛУЖБА ГОСУДАРСТВЕННОЙ РЕГИСТРАЦИИ, КАДАСТРА И КАРТОГРАФИИ Действителен: с 02.08.2024 по 26.10.2025	инициалы, фамилия

Земельный участок			
вид объекта недвижимости			
Лист № 30 раздела 4.2	Всего листов раздела 4.2: 226	Всего разделов: 8	Всего листов выписки: 451

25.09.2025г. № КУВИ-001/2025-179992740

Кадастровый номер: 78:15:0000000:1825

1	2	3	4	5
25	84223.2	108255.21	-	0.1
26	84223.06	108254.93	-	0.1
27	84222.94	108254.65	-	0.1
28	84222.84	108254.36	-	0.1
29	84222.75	108254.06	-	0.1
30	84222.69	108253.76	-	0.1
31	84222.64	108253.46	-	0.1
32	84222.61	108253.15	-	0.1
33	84222.6	108252.84	-	0.1
34	84222.61	108252.53	-	0.1
35	84222.64	108252.23	-	0.1
36	84222.68	108251.92	-	0.1
37	84222.75	108251.62	-	0.1
38	84222.83	108251.33	-	0.1
39	84222.93	108251.03	-	0.1
40	84223.05	108250.75	-	0.1
41	84223.19	108250.47	-	0.1
42	84223.34	108250.21	-	0.1
43	84223.51	108249.95	-	0.1
44	84223.7	108249.7	-	0.1
45	84223.9	108249.47	-	0.1
46	84224.11	108249.25	-	0.1
47	84224.34	108249.04	-	0.1
48	84224.58	108248.85	-	0.1
49	84224.83	108248.67	-	0.1
50	84225.09	108248.51	-	0.1
51	84225.36	108248.36	-	0.1
52	84225.64	108248.23	-	0.1
53	84225.93	108248.12	-	0.1

ДОКУМЕНТ ПОДПИСАН
ЭЛЕКТРОННОЙ ПОДПИСЬЮ

Сертификат: 009F0BDC181A023B64597F1E2579BEFB50

Владелец: ФЕДЕРАЛЬНАЯ СЛУЖБА ГОСУДАРСТВЕННОЙ
РЕГИСТРАЦИИ, КАДАСТРА И КАРТОГРАФИИ
Действителен: с 02.08.2024 по 26.10.2025

полное наименование должности

инициалы, фамилия

Земельный участок				
вид объекта недвижимости				
Лист № 31 раздела 4.2		Всего листов раздела 4.2: 226		Всего разделов: 8
Всего листов выписки: 451				
25.09.2025г. № КУВИ-001/2025-179992740				
Кадастровый номер:			78:15:0000000:1825	
1	2	3	4	5
54	84226.22	108248.02	-	0.1
55	84226.34	108247.99	-	0.1
1	84229.4	108252.56	-	0.1


полное наименование должности	 ДОКУМЕНТ ПОДПИСАН ЭЛЕКТРОННОЙ ПОДПИСЬЮ Сертификат: 009F0BDC181A023B64597F1E2579BEFB50 Владелец: ФЕДЕРАЛЬНАЯ СЛУЖБА ГОСУДАРСТВЕННОЙ РЕГИСТРАЦИИ, КАДАСТРА И КАРТОГРАФИИ Действителен: с 02.08.2024 по 26.10.2025	инициалы, фамилия

Земельный участок			
вид объекта недвижимости			
Лист № 32 раздела 4.2	Всего листов раздела 4.2: 226	Всего разделов: 8	Всего листов выписки: 451

25.09.2025г. № КУВИ-001/2025-179992740

Кадастровый номер: 78:15:0000000:1825

Сведения о характерных точках границы части (частей) земельного участка				
Учетный номер части: 78:15:0000000:1825/18				
Система координат мск 64				
Номер точки	Координаты, м		Описание закрепления на местности	Средняя квадратичная погрешность определения координат характерных точек границ земельного участка, м
	X	Y		
1	2	3	4	5
1	83680.9	108225.77	-	0.1
2	83681.15	108226.33	-	0.1
3	83681.37	108227.09	-	0.1
4	83681.45	108227.52	-	0.1
5	83681.48	108227.83	-	0.1
6	83615.11	108265.6	-	0.1
7	83526.14	108311.02	-	0.1
8	83486.63	108331.99	-	0.1
9	83451.38	108349.43	-	0.1
10	83415.61	108367.88	-	0.1
11	83379.75	108385.79	-	0.1
12	83343.76	108403.34	-	0.1
13	83297.41	108427.68	-	0.1
14	83264.91	108443.78	-	0.1
15	83229.63	108461.85	-	0.1
16	83193.8	108479.29	-	0.1
17	83154.97	108499.64	-	0.1
18	83111.76	108521.86	-	0.1
19	83096.26	108529.69	-	0.1
20	83068.24	108543.78	-	0.1
21	83067.63	108544.04	-	0.1
22	83067.01	108544.21	-	0.1
23	83066.47	108544.29	-	0.1
24	83065.78	108544.31	-	0.1

полное наименование должности	 ДОКУМЕНТ ПОДПИСАН ЭЛЕКТРОННОЙ ПОДПИСЬЮ Сертификат: 009F0BDC181A023B64597F1E2579BEFB50 Владелец: ФЕДЕРАЛЬНАЯ СЛУЖБА ГОСУДАРСТВЕННОЙ РЕГИСТРАЦИИ, КАДАСТРА И КАРТОГРАФИИ Действителен: с 02.08.2024 по 26.10.2025	инициалы, фамилия

Земельный участок			
вид объекта недвижимости			

Лист № 33 раздела 4.2	Всего листов раздела 4.2: 226	Всего разделов: 8	Всего листов выписки: 451
-----------------------	-------------------------------	-------------------	---------------------------

25.09.2025г. № КУВИ-001/2025-179992740

Кадастровый номер:	78:15:0000000:1825
--------------------	--------------------

1	2	3	4	5
25	83065.35	108544.27	-	0.1
26	83064.78	108544.17	-	0.1
27	83064.28	108544.02	-	0.1
28	83063.78	108543.8	-	0.1
29	83063.45	108543.62	-	0.1
30	83058.37	108540.62	-	0.1
31	83057.86	108540.28	-	0.1
32	83057.4	108539.87	-	0.1
33	83057.19	108539.65	-	0.1
34	83056.99	108539.41	-	0.1
35	83056.74	108539.06	-	0.1
36	83079.5	108527.47	-	0.1
37	83085.56	108524.44	-	0.1
38	83220.24	108455.9	-	0.1
39	83227.89	108452.01	-	0.1
40	83258.82	108436.43	-	0.1
41	83288.86	108421.03	-	0.1
42	83293.89	108418.42	-	0.1
43	83313.67	108408.39	-	0.1
44	83315.49	108407.46	-	0.1
45	83353.68	108387.96	-	0.1
46	83357.96	108385.81	-	0.1
47	83414.72	108357.03	-	0.1
48	83417.99	108355.34	-	0.1
49	83504.89	108311.13	-	0.1
50	83510.43	108308.31	-	0.1
51	83623.24	108251.2	-	0.1
52	83630.61	108247.47	-	0.1
53	83640.21	108242.6	-	0.1



ДОКУМЕНТ ПОДПИСАН
ЭЛЕКТРОННОЙ ПОДПИСЬЮ

Сертификат: 009F0BDC181A023B64597F1E2579BEFB50

Владелец: ФЕДЕРАЛЬНАЯ СЛУЖБА ГОСУДАРСТВЕННОЙ

РЕГИСТРАЦИИ, КАДАСТРА И КАРТОГРАФИИ


Действителен: с 02.08.2024 по 26.10.2025

полное наименование должности

инициалы, фамилия

312

Земельный участок				
вид объекта недвижимости				
Лист № 34 раздела 4.2		Всего листов раздела 4.2: 226		Всего разделов: 8
Всего листов выписки: 451				
25.09.2025г. № КУВИ-001/2025-179992740				
Кадастровый номер:			78:15:0000000:1825	
1	2	3	4	5
54	83675.74	108224.4	-	0.1
55	83679.27	108222.8	-	0.1
1	83680.9	108225.77	-	0.1

			ДОКУМЕНТ ПОДПИСАН		
			ЭЛЕКТРОННОЙ ПОДПИСЬЮ		
полное наименование должности			Сертификат: 009F0BDC181A023B64597F1E2579BEFB50		
			Владелец: ФЕДЕРАЛЬНАЯ СЛУЖБА ГОСУДАРСТВЕННОЙ		инициалы, фамилия
			РЕГИСТРАЦИИ, КАДАСТРА И КАРТОГРАФИИ		
			Действителен: с 02.08.2024 по 26.10.2025		

Земельный участок			
вид объекта недвижимости			
Лист № 35 раздела 4.2	Всего листов раздела 4.2: 226	Всего разделов: 8	Всего листов выписки: 451

25.09.2025г. № КУВИ-001/2025-179992740

Кадастровый номер: 78:15:0000000:1825

Сведения о характерных точках границы части (частей) земельного участка				
Учетный номер части: 78:15:0000000:1825/19				
Система координат мск 64				
Номер точки	Координаты, м		Описание закрепления на местности	Средняя квадратичная погрешность определения координат характерных точек границ земельного участка, м
	X	Y		
1	2	3	4	5
1	84184.08	108418.41	-	0.1
2	84158.36	108371.28	-	0.1
3	84154.71	108371.15	-	0.1
4	84144.94	108372.98	-	0.1
5	84145.31	108374.11	-	0.1
6	84145.46	108375.02	-	0.1
7	84145.44	108375.95	-	0.1
8	84145.16	108377.14	-	0.1
9	84144.76	108377.97	-	0.1
10	84144.21	108378.72	-	0.1
11	84143.29	108379.52	-	0.1
12	84142.76	108379.84	-	0.1
13	84142.18	108380.09	-	0.1
14	84138.53	108373.73	-	0.1
15	84135.27	108375.58	-	0.1
16	84131.74	108376.77	-	0.1
17	84127.03	108380.27	-	0.1
18	84125.63	108381.07	-	0.1
19	84126.48	108382.53	-	0.1
20	84128.18	108393.77	-	0.1
21	84127.88	108394.65	-	0.1
22	84127.66	108395.74	-	0.1
23	84127.58	108396.85	-	0.1
24	84127.64	108397.96	-	0.1



ДОКУМЕНТ ПОДПИСАН
ЭЛЕКТРОННОЙ ПОДПИСЬЮ

Сертификат: 009F0BDC181A023B64597F1E2579BEFB50

Владелец: ФЕДЕРАЛЬНАЯ СЛУЖБА ГОСУДАРСТВЕННОЙ
РЕГИСТРАЦИИ, КАДАСТРА И КАРТОГРАФИИ
Действителен: с 02.08.2024 по 26.10.2025

полное наименование должности

инициалы, фамилия

Земельный участок			
вид объекта недвижимости			
Лист № 36 раздела 4.2	Всего листов раздела 4.2: 226	Всего разделов: 8	Всего листов выписки: 451

25.09.2025г. № КУВИ-001/2025-179992740

Кадастровый номер: 78:15:0000000:1825

1	2	3	4	5
25	84127.85	108399.06	-	0.1
26	84130.15	108410.23	-	0.1
27	84130.48	108411.52	-	0.1
28	84130.95	108412.77	-	0.1
29	84131.55	108413.97	-	0.1
30	84159.03	108459.93	-	0.1
31	84141.97	108449.28	-	0.1
32	84141.33	108448.8	-	0.1
33	84140.64	108448.07	-	0.1
34	84140.26	108447.48	-	0.1
35	84121.43	108413.8	-	0.1
36	84121.26	108413.48	-	0.1
37	84121.09	108413.08	-	0.1
38	84120.98	108412.72	-	0.1
39	84120.87	108412.31	-	0.1
40	84120.83	108412.06	-	0.1
41	84115.9	108379.39	-	0.1
42	84115.85	108378.91	-	0.1
43	84115.85	108378.39	-	0.1
44	84115.9	108377.91	-	0.1
45	84116	108377.39	-	0.1
46	84116.19	108376.8	-	0.1
47	84116.43	108376.3	-	0.1
48	84116.74	108375.78	-	0.1
49	84117.06	108375.38	-	0.1
50	84117.57	108374.87	-	0.1
51	84117.86	108374.63	-	0.1
52	84126.37	108368.3	-	0.1
53	84126.89	108367.96	-	0.1



ДОКУМЕНТ ПОДПИСАН
ЭЛЕКТРОННОЙ ПОДПИСЬЮ

Сертификат: 009F0BDC181A023B64597F1E2579BEFB50

Владелец: ФЕДЕРАЛЬНАЯ СЛУЖБА ГОСУДАРСТВЕННОЙ
РЕГИСТРАЦИИ, КАДАСТРА И КАРТОГРАФИИ
Действителен: с 02.08.2024 по 26.10.2025

полное наименование должности

инициалы, фамилия

3/3

Земельный участок				
вид объекта недвижимости				
Лист № 37 раздела 4.2		Всего листов раздела 4.2: 226		Всего разделов: 8
Всего листов выписки: 451				
25.09.2025г. № КУВИ-001/2025-179992740				
Кадастровый номер:			78:15:0000000:1825	
1	2	3	4	5
54	84127.48	108367.68	-	0.1
55	84136.74	108364.4	-	0.1
56	84153.42	108361.22	-	0.1
57	84154.02	108361.15	-	0.1
58	84154.51	108361.14	-	0.1
59	84156.02	108361.19	-	0.1
60	84152.99	108344.22	-	0.1
61	84161.41	108345.9	-	0.1
62	84163.51	108346.23	-	0.1
63	84166.29	108361.83	-	0.1
64	84166.35	108362.33	-	0.1
65	84166.38	108365.08	-	0.1
66	84207.41	108440.47	-	0.1
67	84221.42	108466.33	-	0.1
68	84237.5	108503.95	-	0.1
69	84228.75	108508.93	-	0.1
70	84212.52	108470.89	-	0.1
71	84198.43	108444.89	-	0.1
1	84184.08	108418.41	-	0.1



ДОКУМЕНТ ПОДПИСАН
ЭЛЕКТРОННОЙ ПОДПИСЬЮ

Сертификат: 009F0BDC181A023B64597F1E2579BEFB50

Владелец: ФЕДЕРАЛЬНАЯ СЛУЖБА ГОСУДАРСТВЕННОЙ
РЕГИСТРАЦИИ, КАДАСТРА И КАРТОГРАФИИ
Действителен: с 02.08.2024 по 26.10.2025

полное наименование должности

инициалы, фамилия

Земельный участок			
вид объекта недвижимости			
Лист № 38 раздела 4.2	Всего листов раздела 4.2: 226	Всего разделов: 8	Всего листов выписки: 451

25.09.2025г. № КУВИ-001/2025-179992740

Кадастровый номер: 78:15:0000000:1825

Сведения о характерных точках границы части (частей) земельного участка			
Учетный номер части: 78:15:0000000:1825/20			
Система координат мск 64			

Номер точки	Координаты, м		Описание закрепления на местности	Средняя квадратичная погрешность определения координат характерных точек границ земельного участка, м
	X	Y		
1	2	3	4	5
1	83348.38	108390.67	-	0.1
2	83354.31	108398.42	-	0.1
3	83359.12	108407.53	-	0.1
4	83359.24	108407.82	-	0.1
5	83359.29	108408.13	-	0.1
6	83359.27	108408.42	-	0.1
7	83359.19	108408.69	-	0.1
8	83359.08	108408.91	-	0.1
9	83358.93	108409.12	-	0.1
10	83358.73	108409.3	-	0.1
11	83358.51	108409.44	-	0.1
12	83346.04	108415.65	-	0.1
13	83342.37	108417.48	-	0.1
14	83342.14	108417.02	-	0.1
15	83339.99	108418.14	-	0.1
16	83340.19	108418.55	-	0.1
17	83333.32	108421.97	-	0.1
18	83333	108421.33	-	0.1
19	83331.11	108422.36	-	0.1
20	83331.39	108422.93	-	0.1
21	83326.21	108425.5	-	0.1
22	83327.56	108429.41	-	0.1
23	83327.34	108429.53	-	0.1
24	83327.97	108430.8	-	0.1



ДОКУМЕНТ ПОДПИСАН
ЭЛЕКТРОННОЙ ПОДПИСЬЮ

Сертификат: 009F0BDC181A023B64597F1E2579BEFB50

Владелец: ФЕДЕРАЛЬНАЯ СЛУЖБА ГОСУДАРСТВЕННОЙ

РЕГИСТРАЦИИ, КАДАСТРА И КАРТОГРАФИИ

Действителен: с 02.08.2024 по 26.10.2025

полное наименование должности

инициалы, фамилия

Земельный участок			
вид объекта недвижимости			

Лист № 39 раздела 4.2	Всего листов раздела 4.2: 226	Всего разделов: 8	Всего листов выписки: 451
-----------------------	-------------------------------	-------------------	---------------------------

25.09.2025г. № КУВИ-001/2025-179992740

Кадастровый номер:	78:15:0000000:1825
--------------------	--------------------

1	2	3	4	5
25	83326.8	108431.41	-	0.1
26	83327.28	108432.37	-	0.1
27	83327.09	108432.48	-	0.1
28	83318.23	108436.8	-	0.1
29	83317.73	108435.83	-	0.1
30	83315.95	108436.73	-	0.1
31	83316.43	108437.68	-	0.1
32	83316.27	108437.76	-	0.1
33	83310.04	108442.26	-	0.1
34	83309.9	108442.34	-	0.1
35	83307.95	108443.32	-	0.1
36	83307.68	108443.46	-	0.1
37	83307.51	108443.52	-	0.1
38	83307.34	108443.56	-	0.1
39	83307.13	108443.56	-	0.1
40	83307	108443.54	-	0.1
41	83306.77	108443.46	-	0.1
42	83306.68	108443.39	-	0.1
43	83307.45	108443.01	-	0.1
44	83306.59	108441.29	-	0.1
45	83306.86	108441.16	-	0.1
46	83308.71	108440.23	-	0.1
47	83314.96	108435.72	-	0.1
48	83317.77	108434.34	-	0.1
49	83325.41	108430.61	-	0.1
50	83324.33	108427.46	-	0.1
51	83323.9	108426.72	-	0.1
52	83313.47	108408.49	-	0.1
53	83315.38	108407.52	-	0.1



ДОКУМЕНТ ПОДПИСАН
ЭЛЕКТРОННОЙ ПОДПИСЬЮ

Сертификат: 009F0BDC181A023B64597F1E2579BEFB50

Владелец: ФЕДЕРАЛЬНАЯ СЛУЖБА ГОСУДАРСТВЕННОЙ

РЕГИСТРАЦИИ, КАДАСТРА И КАРТОГРАФИИ

Действителен: с 02.08.2024 по 26.10.2025

полное наименование должности

инициалы, фамилия

Земельный участок				
вид объекта недвижимости				
Лист № 40 раздела 4.2		Всего листов раздела 4.2: 226		Всего разделов: 8
Всего листов выписки: 451				
25.09.2025г. № КУВИ-001/2025-179992740				
Кадастровый номер:			78:15:0000000:1825	
1	2	3	4	5
54	83324.72	108423.85	-	0.1
55	83345.06	108413.75	-	0.1
56	83356.88	108407.86	-	0.1
57	83352.51	108399.58	-	0.1
58	83346.45	108391.66	-	0.1
1	83348.38	108390.67	-	0.1

полное наименование должности	 ДОКУМЕНТ ПОДПИСАН ЭЛЕКТРОННОЙ ПОДПИСЬЮ Сертификат: 009F0BDC181A023B64597F1E2579BEFB50 Владелец: ФЕДЕРАЛЬНАЯ СЛУЖБА ГОСУДАРСТВЕННОЙ РЕГИСТРАЦИИ, КАДАСТРА И КАРТОГРАФИИ Действителен: с 02.08.2024 по 26.10.2025	инициалы, фамилия

379

Земельный участок				
вид объекта недвижимости				
Лист № 41 раздела 4.2		Всего листов раздела 4.2: 226		Всего разделов: 8
Всего листов выписки: 451				
25.09.2025г. № КУВИ-001/2025-179992740				
Кадастровый номер:		78:15:0000000:1825		
Сведения о характерных точках границы части (частей) земельного участка				
Учетный номер части: 78:15:0000000:1825/21				
Система координат мск 64				
Номер точки	Координаты, м		Описание закрепления на местности	Средняя квадратичная погрешность определения координат характерных точек границ земельного участка, м
	X	Y		
1	2	3	4	5
1	83289.25	108916.19	-	0.1
2	83285.73	108918.21	-	0.1
3	83285.34	108917.13	-	0.1
4	83277.43	108920.56	-	0.1
5	83275.31	108917.13	-	0.1
6	83285.69	108912.61	-	0.1
7	83286.13	108912.47	-	0.1
8	83286.36	108912.45	-	0.1
9	83286.56	108912.45	-	0.1
10	83286.74	108912.46	-	0.1
11	83286.92	108912.5	-	0.1
12	83287.12	108912.55	-	0.1
13	83287.33	108912.64	-	0.1
14	83287.48	108912.71	-	0.1
15	83287.66	108912.83	-	0.1
16	83287.81	108912.94	-	0.1
17	83287.95	108913.08	-	0.1
18	83288.06	108913.22	-	0.1
19	83288.17	108913.36	-	0.1
20	83288.28	108913.56	-	0.1
21	83288.37	108913.76	-	0.1
1	83289.25	108916.19	-	0.1



ДОКУМЕНТ ПОДПИСАН
ЭЛЕКТРОННОЙ ПОДПИСЬЮ

Сертификат: 009F0BDC181A023B64597F1E2579BEFB50

Владелец: ФЕДЕРАЛЬНАЯ СЛУЖБА ГОСУДАРСТВЕННОЙ
РЕГИСТРАЦИИ, КАДАСТРА И КАРТОГРАФИИ
Действителен: с 02.08.2024 по 26.10.2025

полное наименование должности

инициалы, фамилия

Земельный участок				
вид объекта недвижимости				
Лист № 42 раздела 4.2		Всего листов раздела 4.2: 226		Всего разделов: 8
Всего листов выписки: 451				
25.09.2025г. № КУВИ-001/2025-179992740				
Кадастровый номер:		78:15:0000000:1825		
Сведения о характерных точках границы части (частей) земельного участка				
Учетный номер части: 78:15:0000000:1825/22				
Система координат мск 64				
Номер точки	Координаты, м		Описание закрепления на местности	Средняя квадратичная погрешность определения координат характерных точек границ земельного участка, м
	X	Y		
1	2	3	4	5
1	83046.27	108544.39	-	0.1
2	83047.12	108543.96	-	0.1
3	83053.38	108556.42	-	0.1
1	83046.27	108544.39	-	0.1

полное наименование должности	 ДОКУМЕНТ ПОДПИСАН ЭЛЕКТРОННОЙ ПОДПИСЬЮ Сертификат: 009F0BDC181A023B64597F1E2579BEFB50 Владелец: ФЕДЕРАЛЬНАЯ СЛУЖБА ГОСУДАРСТВЕННОЙ РЕГИСТРАЦИИ, КАДАСТРА И КАРТОГРАФИИ Действителен: с 02.08.2024 по 26.10.2025	инициалы, фамилия

Земельный участок				
вид объекта недвижимости				
Лист № 43 раздела 4.2		Всего листов раздела 4.2: 226		Всего разделов: 8
Всего листов выписки: 451				
25.09.2025г. № КУВИ-001/2025-179992740				
Кадастровый номер:		78:15:0000000:1825		
Сведения о характерных точках границы части (частей) земельного участка				
Учетный номер части: 78:15:0000000:1825/23				
Система координат мск 64				
Номер точки	Координаты, м		Описание закрепления на местности	Средняя квадратичная погрешность определения координат характерных точек границ земельного участка, м
	X	Y		
1	2	3	4	5
1	84179.87	108450.26	-	0.1
2	84181.43	108453.25	-	0.1
3	84214.3	108516.46	-	0.1
4	84210.71	108518.24	-	0.1
5	84177.84	108455.02	-	0.1
6	84176.37	108452.2	-	0.1
1	84179.87	108450.26	-	0.1


полное наименование должности	 ДОКУМЕНТ ПОДПИСАН ЭЛЕКТРОННОЙ ПОДПИСЬЮ Сертификат: 009F0BDC181A023B64597F1E2579BEFB50 Владелец: ФЕДЕРАЛЬНАЯ СЛУЖБА ГОСУДАРСТВЕННОЙ РЕГИСТРАЦИИ, КАДАСТРА И КАРТОГРАФИИ Действителен: с 02.08.2024 по 26.10.2025	инициалы, фамилия

Земельный участок			
вид объекта недвижимости			
Лист № 44 раздела 4.2	Всего листов раздела 4.2: 226	Всего разделов: 8	Всего листов выписки: 451

25.09.2025г. № КУВИ-001/2025-179992740

Кадастровый номер: 78:15:0000000:1825

Сведения о характерных точках границы части (частей) земельного участка				
Учетный номер части: 78:15:0000000:1825/24				
Система координат мск 64				
Номер точки	Координаты, м		Описание закрепления на местности	Средняя квадратичная погрешность определения координат характерных точек границ земельного участка, м
	X	Y		
1	2	3	4	5
1	83354.78	108387.41	-	0.1
2	83358.84	108412.82	-	0.1
3	83358.86	108412.99	-	0.1
4	83358.86	108413.15	-	0.1
5	83358.86	108413.32	-	0.1
6	83358.83	108413.48	-	0.1
7	83358.8	108413.64	-	0.1
8	83358.75	108413.8	-	0.1
9	83358.69	108413.95	-	0.1
10	83358.62	108414.1	-	0.1
11	83358.53	108414.24	-	0.1
12	83358.43	108414.38	-	0.1
13	83358.33	108414.5	-	0.1
14	83358.21	108414.62	-	0.1
15	83358.1	108414.71	-	0.1
16	83349.48	108421.49	-	0.1
17	83349.35	108421.58	-	0.1
18	83349.21	108421.67	-	0.1
19	83349.06	108421.74	-	0.1
20	83347.27	108418.13	-	0.1
21	83354.7	108412.29	-	0.1
22	83351.04	108389.31	-	0.1
23	83353.68	108387.96	-	0.1
1	83354.78	108387.41	-	0.1


полное наименование должности	 ДОКУМЕНТ ПОДПИСАН ЭЛЕКТРОННОЙ ПОДПИСЬЮ Сертификат: 009F0BDC181A023B64597F1E2579BEFB50 Владелец: ФЕДЕРАЛЬНАЯ СЛУЖБА ГОСУДАРСТВЕННОЙ РЕГИСТРАЦИИ, КАДАСТРА И КАРТОГРАФИИ Действителен: с 02.08.2024 по 26.10.2025	инициалы, фамилия

Земельный участок			
вид объекта недвижимости			
Лист № 45 раздела 4.2	Всего листов раздела 4.2: 226	Всего разделов: 8	Всего листов выписки: 451

25.09.2025г. № КУВИ-001/2025-179992740

Кадастровый номер: 78:15:0000000:1825

Сведения о характерных точках границы части (частей) земельного участка				
Учетный номер части: 78:15:0000000:1825/25				
Система координат мск 64				
Номер точки	Координаты, м		Описание закрепления на местности	Средняя квадратичная погрешность определения координат характерных точек границ земельного участка, м
	X	Y		
1	2	3	4	5
1	84186.94	108418.88	-	0.1
2	84187.42	108419.49	-	0.1
3	84187.54	108420.49	-	0.1
4	84187.62	108421.34	-	0.1
5	84187.55	108422.19	-	0.1
6	84187.34	108423.03	-	0.1
7	84186.99	108423.81	-	0.1
8	84186.51	108424.52	-	0.1
9	84185.91	108425.15	-	0.1
10	84185.22	108425.65	-	0.1
11	84181.54	108427.89	-	0.1
12	84192.72	108447.7	-	0.1
13	84198.89	108458.62	-	0.1
14	84199.24	108459.4	-	0.1
15	84199.46	108460.22	-	0.1
16	84199.53	108461.08	-	0.1
17	84199.46	108461.93	-	0.1
18	84199.24	108462.76	-	0.1
19	84198.88	108463.54	-	0.1
20	84198.39	108464.25	-	0.1
21	84197.79	108464.86	-	0.1
22	84197.1	108465.36	-	0.1
23	84188.33	108470.6	-	0.1
24	84213.53	108516.84	-	0.1

полное наименование должности	 ДОКУМЕНТ ПОДПИСАН ЭЛЕКТРОННОЙ ПОДПИСЬЮ Сертификат: 009F0BDC181A023B64597F1E2579BEFB50 Владелец: ФЕДЕРАЛЬНАЯ СЛУЖБА ГОСУДАРСТВЕННОЙ РЕГИСТРАЦИИ, КАДАСТРА И КАРТОГРАФИИ Действителен: с 02.08.2024 по 26.10.2025	инициалы, фамилия

Земельный участок			
вид объекта недвижимости			
Лист № 46 раздела 4.2	Всего листов раздела 4.2: 226	Всего разделов: 8	Всего листов выписки: 451

25.09.2025г. № КУВИ-001/2025-179992740

Кадастровый номер: 78:15:0000000:1825

1	2	3	4	5
25	84204.57	108521.28	-	0.1
26	84177.25	108471.17	-	0.1
27	84176.91	108470.39	-	0.1
28	84176.7	108469.56	-	0.1
29	84176.64	108468.72	-	0.1
30	84176.72	108467.87	-	0.1
31	84176.94	108467.05	-	0.1
32	84177.3	108466.28	-	0.1
33	84177.79	108465.59	-	0.1
34	84178.38	108464.98	-	0.1
35	84179.07	108464.48	-	0.1
36	84187.77	108459.28	-	0.1
37	84182	108449.09	-	0.1
38	84182.25	108448.95	-	0.1
39	84173.11	108433.3	-	0.1
40	84170.46	108428.6	-	0.1
41	84170.11	108427.83	-	0.1
42	84169.89	108427	-	0.1
43	84169.82	108426.15	-	0.1
44	84169.89	108425.3	-	0.1
45	84170.1	108424.48	-	0.1
46	84170.45	108423.7	-	0.1
47	84170.93	108422.99	-	0.1
48	84171.52	108422.38	-	0.1
49	84172.21	108421.88	-	0.1
50	84175.84	108419.67	-	0.1
51	84175.68	108419.4	-	0.1
52	84177.05	108418.62	-	0.1
53	84162.7	108393.57	-	0.1



ДОКУМЕНТ ПОДПИСАН
ЭЛЕКТРОННОЙ ПОДПИСЬЮ

Сертификат: 009F0BDC181A023B64597F1E2579BEFB50

Владелец: ФЕДЕРАЛЬНАЯ СЛУЖБА ГОСУДАРСТВЕННОЙ

РЕГИСТРАЦИИ, КАДАСТРА И КАРТОГРАФИИ

Действителен: с 02.08.2024 по 26.10.2025

полное наименование должности

инициалы, фамилия

303

Земельный участок				
вид объекта недвижимости				
Лист № 47 раздела 4.2		Всего листов раздела 4.2: 226		Всего разделов: 8
Всего листов выписки: 451				
25.09.2025г. № КУВИ-001/2025-179992740				
Кадастровый номер:			78:15:0000000:1825	
1	2	3	4	5
54	84161.16	108394.43	-	0.1
55	84150.13	108375.45	-	0.1
56	84142.8	108379.71	-	0.1
57	84143.04	108380.51	-	0.1
58	84143.15	108381.34	-	0.1
59	84143.14	108381.75	-	0.1
60	84138.53	108373.73	-	0.1
61	84131.06	108377.98	-	0.1
62	84131.13	108376.99	-	0.1
63	84131.35	108376.16	-	0.1
64	84131.72	108375.37	-	0.1
65	84132.21	108374.65	-	0.1
66	84132.83	108374.04	-	0.1
67	84133.53	108373.54	-	0.1
68	84149.42	108364.28	-	0.1
69	84150.21	108363.91	-	0.1
70	84151.05	108363.68	-	0.1
71	84151.92	108363.6	-	0.1
72	84152.79	108363.67	-	0.1
73	84153.63	108363.9	-	0.1
74	84154.42	108364.26	-	0.1
75	84155.14	108364.76	-	0.1
76	84155.75	108365.37	-	0.1
77	84156.26	108366.09	-	0.1
1	84186.94	108418.88	-	0.1



ДОКУМЕНТ ПОДПИСАН
ЭЛЕКТРОННОЙ ПОДПИСЬЮ

Сертификат: 009F0BDC181A023B64597F1E2579BEFB50

Владелец: ФЕДЕРАЛЬНАЯ СЛУЖБА ГОСУДАРСТВЕННОЙ
РЕГИСТРАЦИИ, КАДАСТРА И КАРТОГРАФИИ
Действителен: с 02.08.2024 по 26.10.2025

полное наименование должности


инициалы, фамилия

Земельный участок			
вид объекта недвижимости			
Лист № 48 раздела 4.2	Всего листов раздела 4.2: 226	Всего разделов: 8	Всего листов выписки: 451

25.09.2025г. № КУВИ-001/2025-179992740

Кадастровый номер: 78:15:0000000:1825

Сведения о характерных точках границы части (частей) земельного участка				
Учетный номер части: 78:15:0000000:1825/26				
Система координат мск 64				
Номер точки	Координаты, м		Описание закрепления на местности	Средняя квадратичная погрешность определения координат характерных точек границ земельного участка, м
	X	Y		
1	2	3	4	5
1	83334.59	108422.36	-	0.1
2	83333.73	108422.8	-	0.1
3	83333	108421.33	-	0.1
4	83331.11	108422.36	-	0.1
5	83331.81	108423.77	-	0.1
6	83326.95	108426.26	-	0.1
7	83328.32	108429.02	-	0.1
8	83327.34	108429.53	-	0.1
9	83327.58	108430.02	-	0.1
10	83327.17	108429.65	-	0.1
11	83326.64	108428.97	-	0.1
12	83326.22	108428.19	-	0.1
13	83325.95	108427.55	-	0.1
14	83320.73	108415.74	-	0.1
15	83315.02	108418.43	-	0.1
16	83315.99	108420.15	-	0.1
17	83316.4	108421.05	-	0.1
18	83316.65	108422.01	-	0.1
19	83316.75	108423	-	0.1
20	83316.68	108423.99	-	0.1
21	83316.45	108424.95	-	0.1
22	83316.06	108425.86	-	0.1
23	83315.53	108426.7	-	0.1
24	83314.87	108427.44	-	0.1

полное наименование должности	 ДОКУМЕНТ ПОДПИСАН ЭЛЕКТРОННОЙ ПОДПИСЬЮ Сертификат: 009F0BDC181A023B64597F1E2579BEFB50 Владелец: ФЕДЕРАЛЬНАЯ СЛУЖБА ГОСУДАРСТВЕННОЙ РЕГИСТРАЦИИ, КАДАСТРА И КАРТОГРАФИИ Действителен: с 02.08.2024 по 26.10.2025	инициалы, фамилия

Земельный участок				
вид объекта недвижимости				
Лист № 49 раздела 4.2		Всего листов раздела 4.2: 226		Всего разделов: 8
25.09.2025г. № КУВИ-001/2025-179992740		Всего листов выписки: 451		
Кадастровый номер:		78:15:0000000:1825		
1	2	3	4	5
25	83314.09	108428.06	-	0.1
26	83313.45	108428.43	-	0.1
27	83211.75	108479.63	-	0.1
28	83111.49	108529.77	-	0.1
29	83111.04	108529.97	-	0.1
30	83110.57	108530.14	-	0.1
31	83110.09	108530.26	-	0.1
32	83109.11	108530.4	-	0.1
33	83108.12	108530.36	-	0.1
34	83107.63	108530.29	-	0.1
35	83107.14	108530.17	-	0.1
36	83106.67	108530.01	-	0.1
37	83106.22	108529.82	-	0.1
38	83105.78	108529.59	-	0.1
39	83105.36	108529.32	-	0.1
40	83104.97	108529.02	-	0.1
41	83104.6	108528.68	-	0.1
42	83104.12	108528.15	-	0.1
43	83102.38	108529.05	-	0.1
44	83101.65	108529.35	-	0.1
45	83100.87	108529.54	-	0.1
46	83100.07	108529.61	-	0.1
47	83099.27	108529.54	-	0.1
48	83098.5	108529.35	-	0.1
49	83097.76	108529.04	-	0.1
50	83097.08	108528.61	-	0.1
51	83096.48	108528.08	-	0.1
52	83095.97	108527.46	-	0.1
53	83095.57	108526.77	-	0.1



ДОКУМЕНТ ПОДПИСАН
ЭЛЕКТРОННОЙ ПОДПИСЬЮ

Сертификат: 009F0BDC181A023B64597F1E2579BEFB50

Владелец: ФЕДЕРАЛЬНАЯ СЛУЖБА ГОСУДАРСТВЕННОЙ
РЕГИСТРАЦИИ, КАДАСТРА И КАРТОГРАФИИ
Действителен: с 02.08.2024 по 26.10.2025

полное наименование должности

инициалы, фамилия

300

Земельный участок				
вид объекта недвижимости				
Лист № 50 раздела 4.2		Всего листов раздела 4.2: 226		Всего разделов: 8
Всего листов выписки: 451				
25.09.2025г. № КУВИ-001/2025-179992740				
Кадастровый номер:		78:15:0000000:1825		
1	2	3	4	5
54	83092.83	108521.06	-	0.1
55	83079.5	108527.47	-	0.1
56	83085.56	108524.44	-	0.1
57	83109	108512.51	-	0.1
58	83109.79	108513.93	-	0.1
59	83293.89	108418.42	-	0.1
60	83315.49	108407.46	-	0.1
61	83321.62	108404.33	-	0.1
62	83321.86	108404.24	-	0.1
63	83322.64	108404.08	-	0.1
64	83323.43	108404.05	-	0.1
65	83324.22	108404.15	-	0.1
66	83324.99	108404.36	-	0.1
67	83325.71	108404.7	-	0.1
68	83326.37	108405.14	-	0.1
69	83326.95	108405.7	-	0.1
70	83327.43	108406.32	-	0.1
71	83327.81	108407.02	-	0.1
1	83334.59	108422.36	-	0.1



ДОКУМЕНТ ПОДПИСАН
ЭЛЕКТРОННОЙ ПОДПИСЬЮ

Сертификат: 009F0BDC181A023B64597F1E2579BEFB50

Владелец: ФЕДЕРАЛЬНАЯ СЛУЖБА ГОСУДАРСТВЕННОЙ
РЕГИСТРАЦИИ, КАДАСТРА И КАРТОГРАФИИ
Действителен: с 02.08.2024 по 26.10.2025

полное наименование должности


инициалы, фамилия

Земельный участок			
вид объекта недвижимости			
Лист № 51 раздела 4.2	Всего листов раздела 4.2: 226	Всего разделов: 8	Всего листов выписки: 451

25.09.2025г. № КУВИ-001/2025-179992740

Кадастровый номер: 78:15:0000000:1825

Сведения о характерных точках границы части (частей) земельного участка				
Учетный номер части: 78:15:0000000:1825/27				
Система координат мск 64				
Номер точки	Координаты, м		Описание закрепления на местности	Средняя квадратичная погрешность определения координат характерных точек границ земельного участка, м
	X	Y		
1	2	3	4	5
1	84033.56	108056.91	-	0.1
2	84035.39	108059.56	-	0.1
3	84041.17	108067.75	-	0.1
4	84044.6	108072.4	-	0.1
5	84045.55	108073.9	-	0.1
6	84049.22	108078.2	-	0.1
7	84058.99	108090.08	-	0.1
8	84076.54	108110.23	-	0.1
9	84082.94	108121.08	-	0.1
10	84086.49	108125.73	-	0.1
11	84090.26	108130.43	-	0.1
12	84092.74	108133.74	-	0.1
13	84112.28	108160.18	-	0.1
14	84114.93	108163.77	-	0.1
15	84119.21	108169.02	-	0.1
16	84123.31	108174.41	-	0.1
17	84125.53	108177.46	-	0.1
18	84126.02	108178.37	-	0.1
19	84126.12	108178.52	-	0.1
20	84127.98	108180.84	-	0.1
21	84128.71	108181.85	-	0.1
22	84154.63	108214.59	-	0.1
23	84159.35	108221.4	-	0.1
24	84162.35	108225.89	-	0.1

полное наименование должности	 ДОКУМЕНТ ПОДПИСАН ЭЛЕКТРОННОЙ ПОДПИСЬЮ Сертификат: 009F0BDC181A023B64597F1E2579BEFB50 Владелец: ФЕДЕРАЛЬНАЯ СЛУЖБА ГОСУДАРСТВЕННОЙ РЕГИСТРАЦИИ, КАДАСТРА И КАРТОГРАФИИ Действителен: с 02.08.2024 по 26.10.2025	инициалы, фамилия

Земельный участок			
вид объекта недвижимости			
Лист № 52 раздела 4.2	Всего листов раздела 4.2: 226	Всего разделов: 8	Всего листов выписки: 451

25.09.2025г. № КУВИ-001/2025-179992740

Кадастровый номер: 78:15:0000000:1825

1	2	3	4	5
25	84165.18	108230.02	-	0.1
26	84169.19	108235.75	-	0.1
27	84188.28	108263.81	-	0.1
28	84189.62	108265.97	-	0.1
29	84195.85	108274.94	-	0.1
30	84196.93	108277.54	-	0.1
31	84214.95	108303.03	-	0.1
32	84215.26	108303.41	-	0.1
33	84215.49	108303.62	-	0.1
34	84215.71	108303.78	-	0.1
35	84215.93	108303.92	-	0.1
36	84216.17	108304.04	-	0.1
37	84216.46	108304.15	-	0.1
38	84216.8	108304.24	-	0.1
39	84217.15	108304.29	-	0.1
40	84217.42	108304.3	-	0.1
41	84217.77	108304.28	-	0.1
42	84218.12	108304.21	-	0.1
43	84218.46	108304.11	-	0.1
44	84220.08	108303.47	-	0.1
45	84227.31	108300.19	-	0.1
46	84242.98	108292.47	-	0.1
47	84241.32	108287.61	-	0.1
48	84236.27	108289.01	-	0.1
49	84231.19	108291.35	-	0.1
50	84228.94	108292.56	-	0.1
51	84225.55	108293.95	-	0.1
52	84218.27	108296.36	-	0.1
53	84208.68	108279.88	-	0.1

ДОКУМЕНТ ПОДПИСАН
ЭЛЕКТРОННОЙ ПОДПИСЬЮ

Сертификат: 009F0BDC181A023B64597F1E2579BEFB50

Владелец: ФЕДЕРАЛЬНАЯ СЛУЖБА ГОСУДАРСТВЕННОЙ
РЕГИСТРАЦИИ, КАДАСТРА И КАРТОГРАФИИ
Действителен: с 02.08.2024 по 26.10.2025

полное наименование должности

инициалы, фамилия

Земельный участок			
вид объекта недвижимости			
Лист № 53 раздела 4.2	Всего листов раздела 4.2: 226	Всего разделов: 8	Всего листов выписки: 451

25.09.2025г. № КУВИ-001/2025-179992740

Кадастровый номер: 78:15:0000000:1825

1	2	3	4	5
54	84197.63	108265.79	-	0.1
55	84189.33	108254.05	-	0.1
56	84178.89	108241.95	-	0.1
57	84176.55	108238.02	-	0.1
58	84180.34	108235.06	-	0.1
59	84184.26	108234.13	-	0.1
60	84184.43	108234.06	-	0.1
61	84184.57	108233.98	-	0.1
62	84192.53	108228.3	-	0.1
63	84193.75	108227.7	-	0.1
64	84198.93	108225.16	-	0.1
65	84203.81	108224.16	-	0.1
66	84206.46	108223.85	-	0.1
67	84207.12	108223.81	-	0.1
68	84207.29	108223.77	-	0.1
69	84209.58	108222.99	-	0.1
70	84208.43	108221.27	-	0.1
71	84206.81	108221.82	-	0.1
72	84206.25	108221.86	-	0.1
73	84203.54	108222.18	-	0.1
74	84198.24	108223.27	-	0.1
75	84191.5	108226.58	-	0.1
76	84183.56	108232.24	-	0.1
77	84179.54	108233.21	-	0.1
78	84179.28	108233.35	-	0.1
79	84175.52	108236.29	-	0.1
80	84174.29	108234.23	-	0.1
81	84174.11	108233.88	-	0.1
82	84176.4	108232.09	-	0.1

ДОКУМЕНТ ПОДПИСАН
ЭЛЕКТРОННОЙ ПОДПИСЬЮ

Сертификат: 009F0BDC181A023B64597F1E2579BEFB50

Владелец: ФЕДЕРАЛЬНАЯ СЛУЖБА ГОСУДАРСТВЕННОЙ
РЕГИСТРАЦИИ, КАДАСТРА И КАРТОГРАФИИ
Действителен: с 02.08.2024 по 26.10.2025

полное наименование должности

инициалы, фамилия

Земельный участок			
вид объекта недвижимости			
Лист № 54 раздела 4.2	Всего листов раздела 4.2: 226	Всего разделов: 8	Всего листов выписки: 451

25.09.2025г. № КУВИ-001/2025-179992740

Кадастровый номер: 78:15:0000000:1825

1	2	3	4	5
83	84180.83	108228.77	-	0.1
84	84187.47	108222.76	-	0.1
85	84201.11	108212.68	-	0.1
86	84202.13	108211.87	-	0.1
87	84201.01	108210.2	-	0.1
88	84199.88	108211.1	-	0.1
89	84186.17	108221.25	-	0.1
90	84179.52	108227.25	-	0.1
91	84175.18	108230.5	-	0.1
92	84173.14	108232.1	-	0.1
93	84171.9	108229.79	-	0.1
94	84171.79	108229.65	-	0.1
95	84171.67	108229.54	-	0.1
96	84169.46	108227.81	-	0.1
97	84143.41	108190.85	-	0.1
98	84141.01	108183.48	-	0.1
99	84141.7	108180.81	-	0.1
100	84141.74	108180.6	-	0.1
101	84141.74	108180.35	-	0.1
102	84141.71	108180.09	-	0.1
103	84141.63	108179.85	-	0.1
104	84141.53	108179.66	-	0.1
105	84141.41	108179.48	-	0.1
106	84122.52	108156.5	-	0.1
107	84103.79	108133.53	-	0.1
108	84099.9	108129.32	-	0.1
109	84089.16	108115.68	-	0.1
110	84079.36	108104.41	-	0.1
111	84058.97	108079.27	-	0.1



ДОКУМЕНТ ПОДПИСАН
ЭЛЕКТРОННОЙ ПОДПИСЬЮ

Сертификат: 009F0BDC181A023B64597F1E2579BEFB50

Владелец: ФЕДЕРАЛЬНАЯ СЛУЖБА ГОСУДАРСТВЕННОЙ
РЕГИСТРАЦИИ, КАДАСТРА И КАРТОГРАФИИ
Действителен: с 02.08.2024 по 26.10.2025

полное наименование должности

инициалы, фамилия

Земельный участок			
вид объекта недвижимости			
Лист № 55 раздела 4.2	Всего листов раздела 4.2: 226	Всего разделов: 8	Всего листов выписки: 451

25.09.2025г. № КУВИ-001/2025-179992740

Кадастровый номер: 78:15:0000000:1825

1	2	3	4	5
112	84043.25	108058.57	-	0.1
113	84041.14	108056.2	-	0.1
114	84040.4	108055.43	-	0.1
115	84039.78	108054.55	-	0.1
116	84037.58	108055.39	-	0.1
117	84038.64	108056.89	-	0.1
118	84039.45	108057.73	-	0.1
119	84041.46	108059.99	-	0.1
120	84057.17	108080.66	-	0.1
121	84077.6	108105.86	-	0.1
122	84087.38	108117.11	-	0.1
123	84098.14	108130.77	-	0.1
124	84102.09	108135.05	-	0.1
125	84120.76	108157.94	-	0.1
126	84139.39	108180.62	-	0.1
127	84138.7	108183.27	-	0.1
128	84138.67	108183.51	-	0.1
129	84138.68	108183.67	-	0.1
130	84138.72	108183.83	-	0.1
131	84141.3	108191.74	-	0.1
132	84141.43	108192.01	-	0.1
133	84145.62	108197.94	-	0.1
134	84131.3	108179.86	-	0.1
135	84130.59	108178.89	-	0.1
136	84128.87	108176.52	-	0.1
137	84128.25	108175.65	-	0.1
138	84117.91	108161.54	-	0.1
139	84115.02	108157.64	-	0.1
140	84092.85	108128.45	-	0.1



ДОКУМЕНТ ПОДПИСАН
ЭЛЕКТРОННОЙ ПОДПИСЬЮ

Сертификат: 009F0BDC181A023B64597F1E2579BEFB50

Владелец: ФЕДЕРАЛЬНАЯ СЛУЖБА ГОСУДАРСТВЕННОЙ

РЕГИСТРАЦИИ, КАДАСТРА И КАРТОГРАФИИ

Действителен: с 02.08.2024 по 26.10.2025

полное наименование должности

инициалы, фамилия

Земельный участок			
вид объекта недвижимости			
Лист № 56 раздела 4.2	Всего листов раздела 4.2: 226	Всего разделов: 8	Всего листов выписки: 451

25.09.2025г. № КУВИ-001/2025-179992740

Кадастровый номер: 78:15:0000000:1825

1	2	3	4	5
141	84089.05	108123.71	-	0.1
142	84085.6	108119.2	-	0.1
143	84079.51	108108.7	-	0.1
144	84079.14	108108.21	-	0.1
145	84061.47	108087.97	-	0.1
146	84051.71	108076.11	-	0.1
147	84048.25	108072.04	-	0.1
148	84047.33	108070.53	-	0.1
149	84043.82	108065.84	-	0.1
150	84038.06	108057.69	-	0.1
151	84036.7	108055.72	-	0.1
1	84033.56	108056.91	-	0.1
1	84169.93	108231.12	-	0.1
2	84170.06	108231.19	-	0.1
3	84170.35	108231.72	-	0.1
1	84169.93	108231.12	-	0.1
1	84237.78	108290.8	-	0.1
2	84225.71	108296.75	-	0.1
3	84218.62	108299.96	-	0.1
4	84217.69	108300.33	-	0.1
5	84200.03	108275.34	-	0.1
6	84198.46	108273.24	-	0.1
7	84192.21	108264.24	-	0.1
8	84190.92	108262.13	-	0.1
9	84181.36	108248.09	-	0.1
10	84187.61	108255.33	-	0.1
11	84195.9	108267.05	-	0.1
12	84206.88	108281.03	-	0.1
13	84216.77	108298.04	-	0.1



ДОКУМЕНТ ПОДПИСАН
ЭЛЕКТРОННОЙ ПОДПИСЬЮ

Сертификат: 009F0BDC181A023B64597F1E2579BEFB50

Владелец: ФЕДЕРАЛЬНАЯ СЛУЖБА ГОСУДАРСТВЕННОЙ

РЕГИСТРАЦИИ, КАДАСТРА И КАРТОГРАФИИ

Действителен: с 02.08.2024 по 26.10.2025

полное наименование должности

инициалы, фамилия

333

Земельный участок				
вид объекта недвижимости				
Лист № 57 раздела 4.2		Всего листов раздела 4.2: 226		Всего разделов: 8
Всего листов выписки: 451				
25.09.2025г. № КУВИ-001/2025-179992740				
Кадастровый номер:		78:15:0000000:1825		
1	2	3	4	5
14	84216.86	108298.17	-	0.1
15	84216.94	108298.27	-	0.1
16	84217.08	108298.4	-	0.1
17	84217.19	108298.48	-	0.1
18	84217.39	108298.58	-	0.1
19	84217.59	108298.64	-	0.1
20	84217.81	108298.67	-	0.1
21	84218.03	108298.67	-	0.1
22	84218.28	108298.61	-	0.1
23	84226.32	108295.94	-	0.1
24	84229.9	108294.47	-	0.1
25	84232.12	108293.28	-	0.1
26	84237.08	108290.99	-	0.1
1	84237.78	108290.8	-	0.1



ДОКУМЕНТ ПОДПИСАН
ЭЛЕКТРОННОЙ ПОДПИСЬЮ

Сертификат: 009F0BDC181A023B64597F1E2579BEFB50

Владелец: ФЕДЕРАЛЬНАЯ СЛУЖБА ГОСУДАРСТВЕННОЙ
РЕГИСТРАЦИИ, КАДАСТРА И КАРТОГРАФИИ
Действителен: с 02.08.2024 по 26.10.2025

полное наименование должности


инициалы, фамилия

Земельный участок			
вид объекта недвижимости			
Лист № 58 раздела 4.2	Всего листов раздела 4.2: 226	Всего разделов: 8	Всего листов выписки: 451

25.09.2025г. № КУВИ-001/2025-179992740

Кадастровый номер: 78:15:0000000:1825

Сведения о характерных точках границы части (частей) земельного участка				
Учетный номер части: 78:15:0000000:1825/28				
Система координат мск 64				
Номер точки	Координаты, м		Описание закрепления на местности	Средняя квадратичная погрешность определения координат характерных точек границ земельного участка, м
	X	Y		
1	2	3	4	5
1	84311.81	108454.39	-	0.1
2	84287.45	108403.95	-	0.1
3	84284.82	108398.01	-	0.1
4	84264.67	108351.29	-	0.1
5	84262.01	108354.11	-	0.1
6	84261.4	108355.48	-	0.1
7	84262.47	108358.45	-	0.1
8	84264.75	108363.48	-	0.1
9	84266.35	108368.13	-	0.1
10	84266.58	108374.76	-	0.1
11	84265.52	108378.49	-	0.1
12	84263.76	108381	-	0.1
13	84259.65	108384.97	-	0.1
14	84253.02	108390.15	-	0.1
15	84246.01	108394.57	-	0.1
16	84240.54	108397.18	-	0.1
17	84221.88	108402.36	-	0.1
18	84221.54	108402.66	-	0.1
19	84218.4	108404.44	-	0.1
20	84214.55	108405.2	-	0.1
21	84212.41	108405.17	-	0.1
22	84209.54	108403.31	-	0.1
23	84205.25	108399.38	-	0.1
24	84200.67	108394.15	-	0.1

полное наименование должности	 ДОКУМЕНТ ПОДПИСАН ЭЛЕКТРОННОЙ ПОДПИСЬЮ Сертификат: 009F0BDC181A023B64597F1E2579BEFB50 Владелец: ФЕДЕРАЛЬНАЯ СЛУЖБА ГОСУДАРСТВЕННОЙ РЕГИСТРАЦИИ, КАДАСТРА И КАРТОГРАФИИ Действителен: с 02.08.2024 по 26.10.2025	инициалы, фамилия

Земельный участок			
вид объекта недвижимости			
Лист № 59 раздела 4.2	Всего листов раздела 4.2: 226	Всего разделов: 8	Всего листов выписки: 451

25.09.2025г. № КУВИ-001/2025-179992740

Кадастровый номер: 78:15:0000000:1825

1	2	3	4	5
25	84193.22	108379.12	-	0.1
26	84191.93	108374.25	-	0.1
27	84191.72	108370.74	-	0.1
28	84191.57	108368.81	-	0.1
29	84192.22	108367.37	-	0.1
30	84193.72	108365.23	-	0.1
31	84195.58	108363.22	-	0.1
32	84211.91	108348.55	-	0.1
33	84216.92	108345.97	-	0.1
34	84221.36	108342.75	-	0.1
35	84222.57	108340.39	-	0.1
36	84221.79	108338.74	-	0.1
37	84219.64	108336.88	-	0.1
38	84216.13	108334.23	-	0.1
39	84212.55	108331.87	-	0.1
40	84210.33	108331.58	-	0.1
41	84207.75	108331.72	-	0.1
42	84174.24	108345.13	-	0.1
43	84170.83	108345.58	-	0.1
44	84164.55	108346.4	-	0.1
45	84161.41	108345.9	-	0.1
46	84151.62	108343.95	-	0.1
47	84144.82	108342.08	-	0.1
48	84139.8	108341.53	-	0.1
49	84135.89	108343.35	-	0.1
50	84123.88	108342.75	-	0.1
51	84091.71	108338.68	-	0.1
52	84087.04	108336.58	-	0.1
53	84082.33	108331.95	-	0.1

ДОКУМЕНТ ПОДПИСАН
ЭЛЕКТРОННОЙ ПОДПИСЬЮ

Сертификат: 009F0BDC181A023B64597F1E2579BEFB50

Владелец: ФЕДЕРАЛЬНАЯ СЛУЖБА ГОСУДАРСТВЕННОЙ
РЕГИСТРАЦИИ, КАДАСТРА И КАРТОГРАФИИ
Действителен: с 02.08.2024 по 26.10.2025

полное наименование должности

инициалы, фамилия

Земельный участок			
вид объекта недвижимости			
Лист № 60 раздела 4.2	Всего листов раздела 4.2: 226	Всего разделов: 8	Всего листов выписки: 451

25.09.2025г. № КУВИ-001/2025-179992740

Кадастровый номер: 78:15:0000000:1825

1	2	3	4	5
54	84079.9	108326.75	-	0.1
55	84079.18	108323.38	-	0.1
56	84079.46	108315.78	-	0.1
57	84078.85	108313.19	-	0.1
58	84077.15	108310.22	-	0.1
59	84070.54	108306.25	-	0.1
60	84064.7	108304.38	-	0.1
61	84061.18	108304.54	-	0.1
62	84057.1	108306.31	-	0.1
63	84052.86	108307.57	-	0.1
64	84044.55	108305.92	-	0.1
65	84038.56	108305.77	-	0.1
66	84035.81	108306.49	-	0.1
67	84033.52	108307.98	-	0.1
68	84025.6	108316.45	-	0.1
69	84018.48	108322.42	-	0.1
70	84013.74	108324.5	-	0.1
71	84009	108324.75	-	0.1
72	84005.1	108324.33	-	0.1
73	84001.23	108322.63	-	0.1
74	83997.24	108319	-	0.1
75	83995.06	108314.04	-	0.1
76	83993.49	108308.72	-	0.1
77	83993.85	108299.16	-	0.1
78	83993.97	108292.02	-	0.1
79	83993.73	108286.58	-	0.1
80	83991.19	108283.07	-	0.1
81	83985.35	108278.59	-	0.1
82	83983.78	108276.96	-	0.1

ДОКУМЕНТ ПОДПИСАН
ЭЛЕКТРОННОЙ ПОДПИСЬЮ

Сертификат: 009F0BDC181A023B64597F1E2579BEFB50

Владелец: ФЕДЕРАЛЬНАЯ СЛУЖБА ГОСУДАРСТВЕННОЙ
РЕГИСТРАЦИИ, КАДАСТРА И КАРТОГРАФИИ
Действителен: с 02.08.2024 по 26.10.2025

полное наименование должности

инициалы, фамилия

Земельный участок				
вид объекта недвижимости				
Лист № 61 раздела 4.2		Всего листов раздела 4.2: 226		Всего разделов: 8
25.09.2025г. № КУВИ-001/2025-179992740		Всего листов выписки: 451		
Кадастровый номер:		78:15:0000000:1825		
1	2	3	4	5
83	83982.48	108274.23	-	0.1
84	83981.57	108271.42	-	0.1
85	83981.24	108268.62	-	0.1
86	83981.73	108266.11	-	0.1
87	83983.23	108263.51	-	0.1
88	83983.78	108260.96	-	0.1
89	83983.26	108259.66	-	0.1
90	83982.22	108258.88	-	0.1
91	83975.15	108239.1	-	0.1
92	83970.61	108227.6	-	0.1
93	83970.03	108225.04	-	0.1
94	83970.08	108223.84	-	0.1
95	83971.15	108222.98	-	0.1
96	83970.96	108222.05	-	0.1
97	83968.45	108218.7	-	0.1
98	83963.7	108215.91	-	0.1
99	83958.68	108215.82	-	0.1
100	83951.79	108216.84	-	0.1
101	83946.86	108218.14	-	0.1
102	83926.53	108227.74	-	0.1
103	83917.86	108229.6	-	0.1
104	83909.77	108230.39	-	0.1
105	83902.61	108229.74	-	0.1
106	83894.82	108226.87	-	0.1
107	83891.62	108224.84	-	0.1
108	83885.68	108220.32	-	0.1
109	83881.93	108218.5	-	0.1
110	83878.08	108217.62	-	0.1
111	83874	108217.46	-	0.1



ДОКУМЕНТ ПОДПИСАН
ЭЛЕКТРОННОЙ ПОДПИСЬЮ

Сертификат: 009F0BDC181A023B64597F1E2579BEFB50

Владелец: ФЕДЕРАЛЬНАЯ СЛУЖБА ГОСУДАРСТВЕННОЙ
РЕГИСТРАЦИИ, КАДАСТРА И КАРТОГРАФИИ
Действителен: с 02.08.2024 по 26.10.2025

полное наименование должности

инициалы, фамилия

Земельный участок			
вид объекта недвижимости			
Лист № 62 раздела 4.2	Всего листов раздела 4.2: 226	Всего разделов: 8	Всего листов выписки: 451

25.09.2025г. № КУВИ-001/2025-179992740

Кадастровый номер: 78:15:0000000:1825

1	2	3	4	5
112	83858.53	108220.93	-	0.1
113	83854.4	108220.93	-	0.1
114	83851.04	108220.43	-	0.1
115	83847.07	108219.05	-	0.1
116	83843.32	108216.54	-	0.1
117	83840.81	108213.86	-	0.1
118	83838.72	108210.51	-	0.1
119	83837.65	108208.42	-	0.1
120	83832.01	108196.46	-	0.1
121	83827.64	108189.62	-	0.1
122	83824.45	108185	-	0.1
123	83820.24	108180.43	-	0.1
124	83816.98	108179.09	-	0.1
125	83814.19	108178.39	-	0.1
126	83800.84	108176.89	-	0.1
127	83800.32	108176.51	-	0.1
128	83800.25	108175.55	-	0.1
129	83800.93	108174.24	-	0.1
130	83803.62	108172.37	-	0.1
131	83806.46	108170.98	-	0.1
132	83809.57	108171.03	-	0.1
133	83822.48	108174.92	-	0.1
134	83826.46	108176.73	-	0.1
135	83829.24	108179.98	-	0.1
136	83840.55	108199.36	-	0.1
137	83844.26	108207.98	-	0.1
138	83847.51	108212.71	-	0.1
139	83850.29	108214.47	-	0.1
140	83861.05	108214.47	-	0.1

ДОКУМЕНТ ПОДПИСАН
ЭЛЕКТРОННОЙ ПОДПИСЬЮ

Сертификат: 009F0BDC181A023B64597F1E2579BEFB50

Владелец: ФЕДЕРАЛЬНАЯ СЛУЖБА ГОСУДАРСТВЕННОЙ
РЕГИСТРАЦИИ, КАДАСТРА И КАРТОГРАФИИ
Действителен: с 02.08.2024 по 26.10.2025

полное наименование должности

инициалы, фамилия

Земельный участок			
вид объекта недвижимости			
Лист № 63 раздела 4.2	Всего листов раздела 4.2: 226	Всего разделов: 8	Всего листов выписки: 451

25.09.2025г. № КУВИ-001/2025-179992740

Кадастровый номер: 78:15:0000000:1825

1	2	3	4	5
141	83867.26	108214.01	-	0.1
142	83871.25	108212.62	-	0.1
143	83878.29	108212.06	-	0.1
144	83886.46	108214.1	-	0.1
145	83890.81	108216.7	-	0.1
146	83897.86	108222.73	-	0.1
147	83901.76	108224.86	-	0.1
148	83906.02	108225.88	-	0.1
149	83919.38	108224.3	-	0.1
150	83927.81	108222.91	-	0.1
151	83929.48	108222.08	-	0.1
152	83932.54	108220.69	-	0.1
153	83943.86	108214.01	-	0.1
154	83952.67	108211.79	-	0.1
155	83956.28	108211.32	-	0.1
156	83961.94	108211.79	-	0.1
157	83966.11	108213.45	-	0.1
158	83969.73	108215.31	-	0.1
159	83972.98	108218.83	-	0.1
160	83974.92	108221.89	-	0.1
161	83977.06	108226.81	-	0.1
162	83980.3	108239.79	-	0.1
163	83981.6	108243.87	-	0.1
164	83984.2	108248.79	-	0.1
165	83987.05	108257.1	-	0.1
166	83987.55	108260.59	-	0.1
167	83987.48	108266.44	-	0.1
168	83988.19	108270.44	-	0.1
169	83990.69	108274.22	-	0.1



ДОКУМЕНТ ПОДПИСАН
ЭЛЕКТРОННОЙ ПОДПИСЬЮ

Сертификат: 009F0BDC181A023B64597F1E2579BEFB50

Владелец: ФЕДЕРАЛЬНАЯ СЛУЖБА ГОСУДАРСТВЕННОЙ

РЕГИСТРАЦИИ, КАДАСТРА И КАРТОГРАФИИ

Действителен: с 02.08.2024 по 26.10.2025

полное наименование должности

инициалы, фамилия

402

Земельный участок				
вид объекта недвижимости				
Лист № 64 раздела 4.2		Всего листов раздела 4.2: 226		Всего разделов: 8
Всего листов выписки: 451				
25.09.2025г. № КУВИ-001/2025-179992740				
Кадастровый номер:			78:15:0000000:1825	
1	2	3	4	5
170	83993.97	108278.07	-	0.1
171	83996.31	108281.61	-	0.1
172	83999.39	108290.35	-	0.1
173	84000.93	108307.24	-	0.1
174	84002.31	108312.01	-	0.1
175	84003.96	108314.06	-	0.1
176	84006.01	108315.71	-	0.1
177	84010.61	108317.31	-	0.1
178	84013.07	108317.19	-	0.1
179	84015.87	108316.29	-	0.1
180	84017.78	108314	-	0.1
181	84027.46	108303.81	-	0.1
182	84032.04	108300.12	-	0.1
183	84036.24	108298.34	-	0.1
184	84040.19	108297.83	-	0.1
185	84045.67	108297.83	-	0.1
186	84051.9	108299.18	-	0.1
187	84058.27	108299.3	-	0.1
188	84064.51	108298.03	-	0.1
189	84068.07	108297.78	-	0.1
190	84072.02	108298.54	-	0.1
191	84084.01	108307.22	-	0.1
192	84085.84	108310	-	0.1
193	84086.74	108312.5	-	0.1
194	84086.75	108315.87	-	0.1
195	84087.69	108321.75	-	0.1
196	84089.14	108328.27	-	0.1
197	84093.07	108332.2	-	0.1
198	84116.78	108332.58	-	0.1



ДОКУМЕНТ ПОДПИСАН
ЭЛЕКТРОННОЙ ПОДПИСЬЮ

Сертификат: 009F0BDC181A023B64597F1E2579BEFB50

Владелец: ФЕДЕРАЛЬНАЯ СЛУЖБА ГОСУДАРСТВЕННОЙ
РЕГИСТРАЦИИ, КАДАСТРА И КАРТОГРАФИИ
Действителен: с 02.08.2024 по 26.10.2025

полное наименование должности

инициалы, фамилия

Земельный участок			
вид объекта недвижимости			

Лист № 65 раздела 4.2	Всего листов раздела 4.2: 226	Всего разделов: 8	Всего листов выписки: 451
-----------------------	-------------------------------	-------------------	---------------------------

25.09.2025г. № КУВИ-001/2025-179992740

Кадастровый номер:	78:15:0000000:1825
--------------------	--------------------

1	2	3	4	5
199	84128.31	108333.1	-	0.1
200	84144.08	108336.65	-	0.1
201	84148.06	108340.09	-	0.1
202	84151.43	108341.26	-	0.1
203	84155.78	108341.55	-	0.1
204	84163.37	108339.57	-	0.1
205	84172.96	108338.04	-	0.1
206	84179.63	108332.48	-	0.1
207	84181.59	108331.82	-	0.1
208	84188.42	108331.97	-	0.1
209	84202.43	108324.89	-	0.1
210	84207.23	108322.59	-	0.1
211	84218.12	108319.74	-	0.1
212	84225.06	108319.53	-	0.1
213	84228.73	108320.11	-	0.1
214	84232.2	108321.51	-	0.1
215	84234.5	108323.04	-	0.1
216	84235.95	108324.22	-	0.1
217	84239.78	108328.36	-	0.1
218	84247.58	108337.16	-	0.1
219	84255.56	108345.18	-	0.1
220	84258.84	108347.23	-	0.1
221	84263.74	108348.96	-	0.1
222	84262.93	108346.91	-	0.1
223	84250.87	108315.66	-	0.1
224	84229.4	108252.56	-	0.1
225	84197.47	108204.92	-	0.1
226	84083.14	108061.11	-	0.1
227	84042.21	108052.18	-	0.1



ДОКУМЕНТ ПОДПИСАН
ЭЛЕКТРОННОЙ ПОДПИСЬЮ

Сертификат: 009F0BDC181A023B64597F1E2579BEFB50

Владелец: ФЕДЕРАЛЬНАЯ СЛУЖБА ГОСУДАРСТВЕННОЙ

РЕГИСТРАЦИИ, КАДАСТРА И КАРТОГРАФИИ

Действителен: с 02.08.2024 по 26.10.2025

полное наименование должности

инициалы, фамилия

Земельный участок				
вид объекта недвижимости				
Лист № 66 раздела 4.2		Всего листов раздела 4.2: 226		Всего разделов: 8
25.09.2025г. № КУВИ-001/2025-179992740		Всего листов выписки: 451		
Кадастровый номер:		78:15:0000000:1825		
1	2	3	4	5
228	84041.67	108053.08	-	0.1
229	84039.76	108054.56	-	0.1
230	84033.35	108056.99	-	0.1
231	84027.98	108058.97	-	0.1
232	83883.13	108130.35	-	0.1
233	83860.7	108140.52	-	0.1
234	83675.74	108224.4	-	0.1
235	83640.21	108242.6	-	0.1
236	83630.61	108247.47	-	0.1
237	83623.24	108251.2	-	0.1
238	83510.43	108308.31	-	0.1
239	83504.89	108311.13	-	0.1
240	83417.99	108355.34	-	0.1
241	83414.72	108357.03	-	0.1
242	83357.96	108385.81	-	0.1
243	83353.68	108387.96	-	0.1
244	83315.49	108407.46	-	0.1
245	83313.67	108408.39	-	0.1
246	83293.89	108418.42	-	0.1
247	83288.86	108421.03	-	0.1
248	83260.43	108435.5	-	0.1
249	83258.82	108436.43	-	0.1
250	83227.89	108452.01	-	0.1
251	83220.24	108455.9	-	0.1
252	83085.56	108524.44	-	0.1
253	83079.5	108527.47	-	0.1
254	83049.62	108542.68	-	0.1
255	83046.27	108544.39	-	0.1
256	83056.05	108560.94	-	0.1



ДОКУМЕНТ ПОДПИСАН
ЭЛЕКТРОННОЙ ПОДПИСЬЮ

Сертификат: 009F0BDC181A023B64597F1E2579BEFB50

Владелец: ФЕДЕРАЛЬНАЯ СЛУЖБА ГОСУДАРСТВЕННОЙ
РЕГИСТРАЦИИ, КАДАСТРА И КАРТОГРАФИИ
Действителен: с 02.08.2024 по 26.10.2025

полное наименование должности

инициалы, фамилия

Земельный участок			
вид объекта недвижимости			
Лист № 67 раздела 4.2	Всего листов раздела 4.2: 226	Всего разделов: 8	Всего листов выписки: 451

25.09.2025г. № КУВИ-001/2025-179992740

Кадастровый номер: 78:15:0000000:1825

1	2	3	4	5
257	83076.02	108594.74	-	0.1
258	83278.53	108922.34	-	0.1
259	83397.67	108853.97	-	0.1
260	83687.7	108683.63	-	0.1
261	83696.28	108678.71	-	0.1
262	83813.12	108608.89	-	0.1
263	83914.07	108549.99	-	0.1
264	83917.04	108547.97	-	0.1
265	83928.68	108543.63	-	0.1
266	83949.38	108540.97	-	0.1
267	83975.21	108549.28	-	0.1
268	83980.64	108552.41	-	0.1
269	84036.84	108588.21	-	0.1
270	84039.06	108589.5	-	0.1
271	84040.92	108590.39	-	0.1
272	84043.79	108591.47	-	0.1
273	84046.02	108592.09	-	0.1
274	84048.29	108592.54	-	0.1
275	84049.82	108592.75	-	0.1
276	84051.35	108592.87	-	0.1
277	84052.89	108592.91	-	0.1
278	84054.2	108592.7	-	0.1
279	84056.74	108592.66	-	0.1
280	84059.02	108592.29	-	0.1
281	84061.25	108591.73	-	0.1
282	84063.93	108590.83	-	0.1
283	84064.88	108590.44	-	0.1
284	84107.3	108569.46	-	0.1
285	84107.12	108569.09	-	0.1

ДОКУМЕНТ ПОДПИСАН
ЭЛЕКТРОННОЙ ПОДПИСЬЮ

Сертификат: 009F0BDC181A023B64597F1E2579BEFB50

Владелец: ФЕДЕРАЛЬНАЯ СЛУЖБА ГОСУДАРСТВЕННОЙ
РЕГИСТРАЦИИ, КАДАСТРА И КАРТОГРАФИИ
Действителен: с 02.08.2024 по 26.10.2025

полное наименование должности

инициалы, фамилия

Земельный участок			
вид объекта недвижимости			
Лист № 68 раздела 4.2	Всего листов раздела 4.2: 226	Всего разделов: 8	Всего листов выписки: 451

25.09.2025г. № КУВИ-001/2025-179992740

Кадастровый номер: 78:15:0000000:1825

1	2	3	4	5
286	84117.27	108563.6	-	0.1
287	84117.66	108564.33	-	0.1
288	84125.45	108560.48	-	0.1
289	84223.75	108511.78	-	0.1
290	84294.52	108471.5	-	0.1
1	84311.81	108454.39	-	0.1
1	83957.63	108195.67	-	0.1
2	83957.72	108196.76	-	0.1
3	83957.69	108197.89	-	0.1
4	83957.51	108198.82	-	0.1
5	83957.29	108199.63	-	0.1
6	83956.36	108202.11	-	0.1
7	83955.2	108203.18	-	0.1
8	83954.72	108203.42	-	0.1
9	83952.97	108203.56	-	0.1
10	83950.76	108203.65	-	0.1
11	83949.27	108203.65	-	0.1
12	83946.45	108203.23	-	0.1
13	83944.96	108202.61	-	0.1
14	83943.72	108201.81	-	0.1
15	83942.61	108200.53	-	0.1
16	83942.08	108199.52	-	0.1
17	83941.72	108197.9	-	0.1
18	83941.74	108196.19	-	0.1
19	83942.13	108194.29	-	0.1
20	83942.59	108193.25	-	0.1
21	83943.54	108191.83	-	0.1
22	83944.25	108191.05	-	0.1
23	83945.36	108190.15	-	0.1



ДОКУМЕНТ ПОДПИСАН
ЭЛЕКТРОННОЙ ПОДПИСЬЮ

Сертификат: 009F0BDC181A023B64597F1E2579BEFB50

Владелец: ФЕДЕРАЛЬНАЯ СЛУЖБА ГОСУДАРСТВЕННОЙ

РЕГИСТРАЦИИ, КАДАСТРА И КАРТОГРАФИИ

Действителен: с 02.08.2024 по 26.10.2025

полное наименование должности

инициалы, фамилия

Земельный участок			
вид объекта недвижимости			

Лист № 69 раздела 4.2	Всего листов раздела 4.2: 226	Всего разделов: 8	Всего листов выписки: 451
-----------------------	-------------------------------	-------------------	---------------------------

25.09.2025г. № КУВИ-001/2025-179992740

Кадастровый номер:	78:15:0000000:1825
--------------------	--------------------

1	2	3	4	5
24	83946.58	108189.51	-	0.1
25	83947.88	108189.17	-	0.1
26	83949.14	108189.1	-	0.1
27	83950.03	108189.15	-	0.1
28	83951.34	108189.45	-	0.1
29	83952.09	108189.74	-	0.1
30	83952.96	108190.2	-	0.1
31	83953.85	108190.87	-	0.1
32	83954.97	108191.76	-	0.1
33	83956.17	108192.96	-	0.1
34	83957.02	108194.21	-	0.1
35	83957.38	108195.01	-	0.1
1	83957.63	108195.67	-	0.1
1	83927.08	108181.55	-	0.1
2	83928.13	108183.55	-	0.1
3	83928.57	108185.21	-	0.1
4	83928.96	108188.78	-	0.1
5	83929.13	108190.8	-	0.1
6	83930.74	108197.72	-	0.1
7	83930.96	108200.28	-	0.1
8	83930.72	108203.26	-	0.1
9	83929.76	108206.41	-	0.1
10	83928.23	108209.05	-	0.1
11	83926.46	108210.76	-	0.1
12	83923.44	108212.64	-	0.1
13	83919.89	108213.18	-	0.1
14	83910.06	108214.05	-	0.1
15	83906.74	108213.57	-	0.1
16	83900.73	108211.48	-	0.1



ДОКУМЕНТ ПОДПИСАН
ЭЛЕКТРОННОЙ ПОДПИСЬЮ

Сертификат: 009F0BDC181A023B64597F1E2579BEFB50

Владелец: ФЕДЕРАЛЬНАЯ СЛУЖБА ГОСУДАРСТВЕННОЙ

РЕГИСТРАЦИИ, КАДАСТРА И КАРТОГРАФИИ

Действителен: с 02.08.2024 по 26.10.2025

полное наименование должности

инициалы, фамилия

Земельный участок			
вид объекта недвижимости			
Лист № 70 раздела 4.2	Всего листов раздела 4.2: 226	Всего разделов: 8	Всего листов выписки: 451

25.09.2025г. № КУВИ-001/2025-179992740

Кадастровый номер: 78:15:0000000:1825

1	2	3	4	5
17	83897.18	108209.76	-	0.1
18	83893.43	108206.49	-	0.1
19	83890.69	108203.26	-	0.1
20	83888.7	108199.51	-	0.1
21	83886.5	108193.01	-	0.1
22	83886.4	108188.4	-	0.1
23	83886.5	108186.25	-	0.1
24	83887.84	108185.07	-	0.1
25	83901.1	108175.09	-	0.1
26	83902.04	108174.4	-	0.1
27	83904.31	108174.61	-	0.1
28	83905.31	108174.33	-	0.1
29	83909.93	108172.56	-	0.1
30	83913.42	108172.61	-	0.1
31	83914.89	108172.8	-	0.1
32	83918.21	108174.05	-	0.1
33	83920.09	108175.02	-	0.1
34	83922.78	108176.95	-	0.1
35	83925.61	108179.71	-	0.1
1	83927.08	108181.55	-	0.1
1	84162.7	108393.57	-	0.1
2	84177.05	108418.62	-	0.1
3	84167.65	108423.95	-	0.1
4	84182.25	108448.95	-	0.1
5	84159.86	108461.32	-	0.1
6	84132.28	108415.1	-	0.1
7	84131.55	108413.97	-	0.1
8	84130.95	108412.77	-	0.1
9	84130.48	108411.52	-	0.1



ДОКУМЕНТ ПОДПИСАН
ЭЛЕКТРОННОЙ ПОДПИСЬЮ

Сертификат: 009F0BDC181A023B64597F1E2579BEFB50

Владелец: ФЕДЕРАЛЬНАЯ СЛУЖБА ГОСУДАРСТВЕННОЙ

РЕГИСТРАЦИИ, КАДАСТРА И КАРТОГРАФИИ

Действителен: с 02.08.2024 по 26.10.2025

полное наименование должности

инициалы, фамилия

Земельный участок			
вид объекта недвижимости			
Лист № 71 раздела 4.2	Всего листов раздела 4.2: 226	Всего разделов: 8	Всего листов выписки: 451

25.09.2025г. № КУВИ-001/2025-179992740

Кадастровый номер: 78:15:0000000:1825

1	2	3	4	5
10	84130.15	108410.23	-	0.1
11	84127.85	108399.06	-	0.1
12	84127.64	108397.96	-	0.1
13	84127.58	108396.85	-	0.1
14	84127.66	108395.74	-	0.1
15	84127.88	108394.65	-	0.1
16	84128.24	108393.6	-	0.1
17	84128.73	108392.6	-	0.1
18	84129.35	108391.68	-	0.1
19	84130.07	108390.83	-	0.1
20	84130.91	108390.1	-	0.1
21	84125.63	108381.07	-	0.1
22	84138.53	108373.73	-	0.1
23	84153.02	108398.96	-	0.1
1	84162.7	108393.57	-	0.1
1	84093.8	108450.2	-	0.1
2	84094.59	108452.24	-	0.1
3	84094.59	108454.45	-	0.1
4	84093.83	108456.32	-	0.1
5	84093.39	108457.03	-	0.1
6	84053.7	108479.62	-	0.1
7	84037.72	108488.82	-	0.1
8	84036.95	108489.47	-	0.1
9	84036.36	108490.11	-	0.1
10	84035.94	108490.76	-	0.1
11	84034.71	108492.26	-	0.1
12	84033.52	108492.91	-	0.1
13	84032.14	108492.76	-	0.1
14	84028.03	108489.96	-	0.1

ДОКУМЕНТ ПОДПИСАН
ЭЛЕКТРОННОЙ ПОДПИСЬЮ

Сертификат: 009F0BDC181A023B64597F1E2579BEFB50

Владелец: ФЕДЕРАЛЬНАЯ СЛУЖБА ГОСУДАРСТВЕННОЙ
РЕГИСТРАЦИИ, КАДАСТРА И КАРТОГРАФИИ
Действителен: с 02.08.2024 по 26.10.2025

полное наименование должности

инициалы, фамилия

Земельный участок			
вид объекта недвижимости			

Лист № 72 раздела 4.2	Всего листов раздела 4.2: 226	Всего разделов: 8	Всего листов выписки: 451
-----------------------	-------------------------------	-------------------	---------------------------

25.09.2025г. № КУВИ-001/2025-179992740

Кадастровый номер: 78:15:0000000:1825

1	2	3	4	5
15	84024.57	108485.95	-	0.1
16	84024.18	108485.8	-	0.1
17	84023.26	108485.93	-	0.1
18	84024.42	108484.39	-	0.1
19	84025.01	108484.52	-	0.1
20	84031.58	108480.71	-	0.1
21	84044.45	108473.22	-	0.1
22	84088.49	108447.54	-	0.1
23	84090.73	108447.82	-	0.1
24	84092.5	108448.77	-	0.1
1	84093.8	108450.2	-	0.1
1	83966.83	108477.13	-	0.1
2	83980.64	108487.92	-	0.1
3	83993.27	108494.45	-	0.1
4	84020.22	108507.64	-	0.1
5	84045.75	108518.66	-	0.1
6	84048.51	108520.04	-	0.1
7	84051.24	108522.17	-	0.1
8	84052.95	108523.99	-	0.1
9	84054.3	108525.85	-	0.1
10	84055.48	108527.65	-	0.1
11	84056.41	108529.74	-	0.1
12	84056.5	108531.19	-	0.1
13	84056.87	108532.83	-	0.1
14	84057.3	108533.93	-	0.1
15	84058.14	108535.39	-	0.1
16	84058.87	108536.32	-	0.1
17	84059.19	108536.55	-	0.1
18	84059.49	108536.69	-	0.1



ДОКУМЕНТ ПОДПИСАН
ЭЛЕКТРОННОЙ ПОДПИСЬЮ

Сертификат: 009F0BDC181A023B64597F1E2579BEFB50

Владелец: ФЕДЕРАЛЬНАЯ СЛУЖБА ГОСУДАРСТВЕННОЙ

РЕГИСТРАЦИИ, КАДАСТРА И КАРТОГРАФИИ

Действителен: с 02.08.2024 по 26.10.2025

полное наименование должности

инициалы, фамилия

Земельный участок			
вид объекта недвижимости			

Лист № 73 раздела 4.2	Всего листов раздела 4.2: 226	Всего разделов: 8	Всего листов выписки: 451
-----------------------	-------------------------------	-------------------	---------------------------

25.09.2025г. № КУВИ-001/2025-179992740

Кадастровый номер:	78:15:0000000:1825
--------------------	--------------------

1	2	3	4	5
19	84059.84	108536.78	-	0.1
20	84060.1	108536.81	-	0.1
21	84060.4	108536.79	-	0.1
22	84061.99	108536.67	-	0.1
23	84062.56	108536.64	-	0.1
24	84063.07	108536.81	-	0.1
25	84063.3	108536.91	-	0.1
26	84063.55	108537.08	-	0.1
27	84063.73	108537.25	-	0.1
28	84066.18	108540.92	-	0.1
29	84067.18	108544.43	-	0.1
30	84067.31	108545.27	-	0.1
31	84067.26	108546.3	-	0.1
32	84066.95	108547.59	-	0.1
33	84066.46	108548.66	-	0.1
34	84066.05	108549.27	-	0.1
35	84065.38	108550.11	-	0.1
36	84064.56	108550.76	-	0.1
37	84063.64	108551.35	-	0.1
38	84062.51	108551.77	-	0.1
39	84061.31	108551.95	-	0.1
40	84060.74	108552.55	-	0.1
41	84058.26	108554.68	-	0.1
42	84055.76	108556.17	-	0.1
43	84052.93	108557.6	-	0.1
44	84049.5	108558.52	-	0.1
45	84046.24	108558.68	-	0.1
46	84043.71	108558.65	-	0.1
47	84041.74	108558.34	-	0.1



ДОКУМЕНТ ПОДПИСАН
ЭЛЕКТРОННОЙ ПОДПИСЬЮ

Сертификат: 009F0BDC181A023B64597F1E2579BEFB50

Владелец: ФЕДЕРАЛЬНАЯ СЛУЖБА ГОСУДАРСТВЕННОЙ

РЕГИСТРАЦИИ, КАДАСТРА И КАРТОГРАФИИ

Действителен: с 02.08.2024 по 26.10.2025

полное наименование должности

инициалы, фамилия

Земельный участок			
вид объекта недвижимости			

Лист № 74 раздела 4.2	Всего листов раздела 4.2: 226	Всего разделов: 8	Всего листов выписки: 451
-----------------------	-------------------------------	-------------------	---------------------------

25.09.2025г. № КУВИ-001/2025-179992740

Кадастровый номер:	78:15:0000000:1825
--------------------	--------------------

1	2	3	4	5
48	84010.28	108559.16	-	0.1
49	84008.28	108558.95	-	0.1
50	84006.2	108558.26	-	0.1
51	84005.15	108557.81	-	0.1
52	84003.24	108556.7	-	0.1
53	84002.46	108556.11	-	0.1
54	84001.54	108555.37	-	0.1
55	84000.53	108554.24	-	0.1
56	83998.98	108552.37	-	0.1
57	83996.62	108550.2	-	0.1
58	83992.21	108547.57	-	0.1
59	83982.14	108542.09	-	0.1
60	83974.77	108536.46	-	0.1
61	83969.74	108533.9	-	0.1
62	83963.06	108531.64	-	0.1
63	83956.69	108528.89	-	0.1
64	83953.41	108528.17	-	0.1
65	83949.6	108527.83	-	0.1
66	83946.19	108527.98	-	0.1
67	83911.88	108530.42	-	0.1
68	83886.3	108532.5	-	0.1
69	83881.3	108534.82	-	0.1
70	83873.1	108535.57	-	0.1
71	83868.98	108534.11	-	0.1
72	83860.33	108535.57	-	0.1
73	83856.45	108536.48	-	0.1
74	83853.47	108538.21	-	0.1
75	83851.54	108540.06	-	0.1
76	83849.32	108543.89	-	0.1



ДОКУМЕНТ ПОДПИСАН
ЭЛЕКТРОННОЙ ПОДПИСЬЮ

Сертификат: 009F0BDC181A023B64597F1E2579BEFB50

Владелец: ФЕДЕРАЛЬНАЯ СЛУЖБА ГОСУДАРСТВЕННОЙ

РЕГИСТРАЦИИ, КАДАСТРА И КАРТОГРАФИИ

Действителен: с 02.08.2024 по 26.10.2025

полное наименование должности

инициалы, фамилия

Земельный участок			
вид объекта недвижимости			

Лист № 75 раздела 4.2	Всего листов раздела 4.2: 226	Всего разделов: 8	Всего листов выписки: 451
-----------------------	-------------------------------	-------------------	---------------------------

25.09.2025г. № КУВИ-001/2025-179992740

Кадастровый номер:	78:15:0000000:1825
--------------------	--------------------

1	2	3	4	5
77	83848.61	108546.91	-	0.1
78	83848.65	108547.45	-	0.1
79	83849.01	108553.02	-	0.1
80	83848	108559.65	-	0.1
81	83847.05	108564.53	-	0.1
82	83845.53	108568.63	-	0.1
83	83843.14	108572.48	-	0.1
84	83839.93	108574.99	-	0.1
85	83836.09	108577.96	-	0.1
86	83832.27	108579.29	-	0.1
87	83831.72	108579.56	-	0.1
88	83831.15	108579.69	-	0.1
89	83830.41	108579.67	-	0.1
90	83829.9	108579.5	-	0.1
91	83829.39	108579.31	-	0.1
92	83828.75	108578.77	-	0.1
93	83828.25	108578.04	-	0.1
94	83828.04	108577.29	-	0.1
95	83828.04	108576.78	-	0.1
96	83826.74	108567.7	-	0.1
97	83826.71	108567.58	-	0.1
98	83825.62	108562.5	-	0.1
99	83824.91	108554.91	-	0.1
100	83825.16	108548.38	-	0.1
101	83825.43	108544.47	-	0.1
102	83826.31	108539.84	-	0.1
103	83827.78	108526.29	-	0.1
104	83832.21	108502.41	-	0.1
105	83834.22	108494.59	-	0.1



ДОКУМЕНТ ПОДПИСАН
ЭЛЕКТРОННОЙ ПОДПИСЬЮ

Сертификат: 009F0BDC181A023B64597F1E2579BEFB50

Владелец: ФЕДЕРАЛЬНАЯ СЛУЖБА ГОСУДАРСТВЕННОЙ

РЕГИСТРАЦИИ, КАДАСТРА И КАРТОГРАФИИ

Действителен: с 02.08.2024 по 26.10.2025

полное наименование должности

инициалы, фамилия

Земельный участок			
вид объекта недвижимости			
Лист № 76 раздела 4.2	Всего листов раздела 4.2: 226	Всего разделов: 8	Всего листов выписки: 451

25.09.2025г. № КУВИ-001/2025-179992740

Кадастровый номер: 78:15:0000000:1825

1	2	3	4	5
106	83835.93	108492.64	-	0.1
107	83838.31	108491.54	-	0.1
108	83839.85	108491.41	-	0.1
109	83841.54	108491.31	-	0.1
110	83844.14	108492.18	-	0.1
111	83845.63	108493.6	-	0.1
112	83848.65	108499	-	0.1
113	83850.53	108503.84	-	0.1
114	83854.09	108507.13	-	0.1
115	83857.12	108508.35	-	0.1
116	83860.42	108508.64	-	0.1
117	83877.67	108510	-	0.1
118	83895.85	108509	-	0.1
119	83918.5	108504.15	-	0.1
120	83921.94	108502.66	-	0.1
121	83926.54	108498.36	-	0.1
122	83928.92	108492.46	-	0.1
123	83929.12	108489.63	-	0.1
124	83928.71	108486.59	-	0.1
125	83927.9	108484.16	-	0.1
126	83927.01	108482.98	-	0.1
127	83926.1	108480.85	-	0.1
128	83925.78	108479.07	-	0.1
129	83925.64	108476.87	-	0.1
130	83926.15	108474.29	-	0.1
131	83927.05	108472.56	-	0.1
132	83927	108469.63	-	0.1
133	83926.14	108468.72	-	0.1
134	83923.69	108466.92	-	0.1



ДОКУМЕНТ ПОДПИСАН
ЭЛЕКТРОННОЙ ПОДПИСЬЮ

Сертификат: 009F0BDC181A023B64597F1E2579BEFB50

Владелец: ФЕДЕРАЛЬНАЯ СЛУЖБА ГОСУДАРСТВЕННОЙ
РЕГИСТРАЦИИ, КАДАСТРА И КАРТОГРАФИИ
Действителен: с 02.08.2024 по 26.10.2025

полное наименование должности

инициалы, фамилия

Земельный участок			
вид объекта недвижимости			

Лист № 77 раздела 4.2	Всего листов раздела 4.2: 226	Всего разделов: 8	Всего листов выписки: 451
-----------------------	-------------------------------	-------------------	---------------------------

25.09.2025г. № КУВИ-001/2025-179992740

Кадастровый номер:	78:15:0000000:1825
--------------------	--------------------

1	2	3	4	5
135	83922.53	108466.37	-	0.1
136	83919.78	108467.62	-	0.1
137	83914.5	108469.25	-	0.1
138	83909.37	108469.7	-	0.1
139	83902.66	108470.29	-	0.1
140	83895.55	108469.26	-	0.1
141	83878.12	108466.22	-	0.1
142	83868.57	108465.66	-	0.1
143	83858.18	108465.93	-	0.1
144	83856.35	108466.25	-	0.1
145	83854.52	108466.94	-	0.1
146	83852.86	108467.97	-	0.1
147	83851.97	108468.74	-	0.1
148	83851	108469.81	-	0.1
149	83850.39	108470.69	-	0.1
150	83849.88	108471.59	-	0.1
151	83848.39	108477.94	-	0.1
152	83847.81	108480.13	-	0.1
153	83845.67	108482.59	-	0.1
154	83843.17	108484.01	-	0.1
155	83840.7	108484.27	-	0.1
156	83838.12	108484.01	-	0.1
157	83836.11	108482.74	-	0.1
158	83835.22	108482.12	-	0.1
159	83833.78	108480.32	-	0.1
160	83833.12	108478.71	-	0.1
161	83832.75	108477.26	-	0.1
162	83832.72	108475.67	-	0.1
163	83832.88	108474.75	-	0.1



ДОКУМЕНТ ПОДПИСАН
ЭЛЕКТРОННОЙ ПОДПИСЬЮ

Сертификат: 009F0BDC181A023B64597F1E2579BEFB50

Владелец: ФЕДЕРАЛЬНАЯ СЛУЖБА ГОСУДАРСТВЕННОЙ

РЕГИСТРАЦИИ, КАДАСТРА И КАРТОГРАФИИ

Действителен: с 02.08.2024 по 26.10.2025

полное наименование должности

инициалы, фамилия

Земельный участок				
вид объекта недвижимости				
Лист № 78 раздела 4.2		Всего листов раздела 4.2: 226		Всего разделов: 8
25.09.2025г. № КУВИ-001/2025-179992740		Всего листов выписки: 451		
Кадастровый номер:		78:15:0000000:1825		
1	2	3	4	5
164	83837.8	108461.38	-	0.1
165	83837.9	108459.11	-	0.1
166	83837.67	108456.61	-	0.1
167	83837.1	108454.16	-	0.1
168	83836.32	108452.09	-	0.1
169	83834.61	108449.09	-	0.1
170	83833.19	108447.32	-	0.1
171	83830.11	108444.63	-	0.1
172	83827.66	108443.21	-	0.1
173	83821.01	108439.51	-	0.1
174	83789.51	108422.1	-	0.1
175	83788.68	108421.65	-	0.1
176	83787.62	108421.39	-	0.1
177	83786.51	108421.48	-	0.1
178	83785.52	108421.89	-	0.1
179	83784.65	108422.63	-	0.1
180	83784.09	108423.52	-	0.1
181	83783.66	108423.87	-	0.1
182	83783	108424.02	-	0.1
183	83782.49	108423.94	-	0.1
184	83782.16	108423.78	-	0.1
185	83781.96	108423.69	-	0.1
186	83781.67	108423.45	-	0.1
187	83781.4	108423.07	-	0.1
188	83781.29	108422.76	-	0.1
189	83781.2	108420.17	-	0.1
190	83780.49	108417.64	-	0.1
191	83779.29	108415.51	-	0.1
192	83778.14	108414.17	-	0.1



ДОКУМЕНТ ПОДПИСАН
ЭЛЕКТРОННОЙ ПОДПИСЬЮ

Сертификат: 009F0BDC181A023B64597F1E2579BEFB50

Владелец: ФЕДЕРАЛЬНАЯ СЛУЖБА ГОСУДАРСТВЕННОЙ
РЕГИСТРАЦИИ, КАДАСТРА И КАРТОГРАФИИ
Действителен: с 02.08.2024 по 26.10.2025

полное наименование должности

инициалы, фамилия

Земельный участок			
вид объекта недвижимости			

Лист № 79 раздела 4.2	Всего листов раздела 4.2: 226	Всего разделов: 8	Всего листов выписки: 451
-----------------------	-------------------------------	-------------------	---------------------------

25.09.2025г. № КУВИ-001/2025-179992740

Кадастровый номер:	78:15:0000000:1825
--------------------	--------------------

1	2	3	4	5
193	83776.54	108412.86	-	0.1
194	83774.55	108411.81	-	0.1
195	83765.99	108408.08	-	0.1
196	83759.26	108405.32	-	0.1
197	83758.47	108404.99	-	0.1
198	83757.41	108404.65	-	0.1
199	83756.12	108404.36	-	0.1
200	83754.57	108404.2	-	0.1
201	83751.08	108403.88	-	0.1
202	83750.69	108403.84	-	0.1
203	83750.13	108403.67	-	0.1
204	83749.81	108403.53	-	0.1
205	83749.57	108403.4	-	0.1
206	83749.26	108403.2	-	0.1
207	83749.05	108403.03	-	0.1
208	83748.81	108402.81	-	0.1
209	83748.6	108402.58	-	0.1
210	83748.45	108402.38	-	0.1
211	83748.28	108402.15	-	0.1
212	83748.02	108401.6	-	0.1
213	83747.87	108401.13	-	0.1
214	83747.79	108400.7	-	0.1
215	83747.76	108400.17	-	0.1
216	83747.78	108399.89	-	0.1
217	83747.82	108398.87	-	0.1
218	83748.23	108396.85	-	0.1
219	83748.72	108395.61	-	0.1
220	83749.12	108394.63	-	0.1
221	83750.3	108392.83	-	0.1



ДОКУМЕНТ ПОДПИСАН
ЭЛЕКТРОННОЙ ПОДПИСЬЮ

Сертификат: 009F0BDC181A023B64597F1E2579BEFB50

Владелец: ФЕДЕРАЛЬНАЯ СЛУЖБА ГОСУДАРСТВЕННОЙ

РЕГИСТРАЦИИ, КАДАСТРА И КАРТОГРАФИИ

Действителен: с 02.08.2024 по 26.10.2025

полное наименование должности

инициалы, фамилия

Земельный участок			
вид объекта недвижимости			

Лист № 80 раздела 4.2	Всего листов раздела 4.2: 226	Всего разделов: 8	Всего листов выписки: 451
-----------------------	-------------------------------	-------------------	---------------------------

25.09.2025г. № КУВИ-001/2025-179992740

Кадастровый номер:	78:15:0000000:1825
--------------------	--------------------

1	2	3	4	5
222	83751.56	108391.42	-	0.1
223	83752.72	108390.53	-	0.1
224	83753.1	108390.06	-	0.1
225	83753.98	108389.4	-	0.1
226	83754.68	108388.97	-	0.1
227	83755.45	108388.73	-	0.1
228	83756.18	108388.54	-	0.1
229	83756.91	108388.52	-	0.1
230	83757.42	108388.52	-	0.1
231	83757.96	108388.61	-	0.1
232	83758.33	108388.69	-	0.1
233	83758.7	108388.8	-	0.1
234	83768.72	108392.45	-	0.1
235	83787.13	108402.11	-	0.1
236	83828.61	108426.76	-	0.1
237	83842.53	108438.56	-	0.1
238	83845.39	108440.93	-	0.1
239	83848.07	108442.69	-	0.1
240	83852.71	108444.9	-	0.1
241	83856.81	108446.12	-	0.1
242	83870.9	108447.49	-	0.1
243	83879.45	108447.63	-	0.1
244	83887.98	108447.5	-	0.1
245	83888.17	108447.49	-	0.1
246	83896.68	108446.82	-	0.1
247	83910.76	108444.71	-	0.1
248	83912.79	108444.62	-	0.1
249	83914.54	108444.79	-	0.1
250	83916.35	108445.04	-	0.1



ДОКУМЕНТ ПОДПИСАН
ЭЛЕКТРОННОЙ ПОДПИСЬЮ

Сертификат: 009F0BDC181A023B64597F1E2579BEFB50

Владелец: ФЕДЕРАЛЬНАЯ СЛУЖБА ГОСУДАРСТВЕННОЙ

РЕГИСТРАЦИИ, КАДАСТРА И КАРТОГРАФИИ

Действителен: с 02.08.2024 по 26.10.2025

полное наименование должности

инициалы, фамилия

Земельный участок			
вид объекта недвижимости			

Лист № 81 раздела 4.2	Всего листов раздела 4.2: 226	Всего разделов: 8	Всего листов выписки: 451
-----------------------	-------------------------------	-------------------	---------------------------

25.09.2025г. № КУВИ-001/2025-179992740

Кадастровый номер: 78:15:0000000:1825

1	2	3	4	5
251	83918.56	108445.72	-	0.1
252	83919.66	108446.23	-	0.1
253	83921.27	108447	-	0.1
254	83923.29	108448.35	-	0.1
255	83925.02	108449.87	-	0.1
256	83926.31	108451.32	-	0.1
257	83927.12	108452.45	-	0.1
258	83927.94	108453.71	-	0.1
259	83928.53	108454.9	-	0.1
260	83928.88	108457.89	-	0.1
261	83929.62	108458.65	-	0.1
262	83931.83	108460.45	-	0.1
263	83932.73	108460.75	-	0.1
264	83935.74	108460.56	-	0.1
265	83937.17	108460.49	-	0.1
266	83938.47	108460.67	-	0.1
267	83939.71	108460.86	-	0.1
268	83941.79	108461.55	-	0.1
269	83943.46	108462.48	-	0.1
1	83966.83	108477.13	-	0.1
1	83769.22	108443.69	-	0.1
2	83769.74	108443.82	-	0.1
3	83770.24	108444.03	-	0.1
4	83770.57	108444.57	-	0.1
5	83775.7	108450.17	-	0.1
6	83776.18	108450.74	-	0.1
7	83776.7	108451.75	-	0.1
8	83776.9	108452.61	-	0.1
9	83777	108453.23	-	0.1



ДОКУМЕНТ ПОДПИСАН
ЭЛЕКТРОННОЙ ПОДПИСЬЮ

Сертификат: 009F0BDC181A023B64597F1E2579BEFB50

Владелец: ФЕДЕРАЛЬНАЯ СЛУЖБА ГОСУДАРСТВЕННОЙ

РЕГИСТРАЦИИ, КАДАСТРА И КАРТОГРАФИИ

Действителен: с 02.08.2024 по 26.10.2025

полное наименование должности

инициалы, фамилия

Земельный участок			
вид объекта недвижимости			

Лист № 82 раздела 4.2	Всего листов раздела 4.2: 226	Всего разделов: 8	Всего листов выписки: 451
-----------------------	-------------------------------	-------------------	---------------------------

25.09.2025г. № КУВИ-001/2025-179992740

Кадастровый номер:	78:15:0000000:1825
--------------------	--------------------

1	2	3	4	5
10	83776.99	108454.01	-	0.1
11	83776.83	108454.9	-	0.1
12	83776.58	108455.59	-	0.1
13	83776.2	108456.32	-	0.1
14	83775.74	108456.87	-	0.1
15	83775.46	108457.7	-	0.1
16	83775.29	108458.54	-	0.1
17	83775.25	108459.25	-	0.1
18	83775.3	108462.58	-	0.1
19	83775.44	108467.1	-	0.1
20	83775.66	108471.62	-	0.1
21	83775.95	108476.13	-	0.1
22	83776.33	108480.63	-	0.1
23	83776.78	108485.13	-	0.1
24	83777.15	108488.3	-	0.1
25	83777.73	108492.78	-	0.1
26	83778.4	108497.26	-	0.1
27	83779.14	108501.71	-	0.1
28	83779.96	108506.16	-	0.1
29	83780.86	108510.59	-	0.1
30	83781.93	108513.21	-	0.1
31	83783.4	108515.41	-	0.1
32	83784.58	108516.74	-	0.1
33	83785.8	108517.75	-	0.1
34	83794.61	108522.88	-	0.1
35	83811.21	108536.24	-	0.1
36	83811.52	108536.67	-	0.1
37	83811.95	108537.54	-	0.1
38	83812.21	108538.6	-	0.1



ДОКУМЕНТ ПОДПИСАН
ЭЛЕКТРОННОЙ ПОДПИСЬЮ

Сертификат: 009F0BDC181A023B64597F1E2579BEFB50

Владелец: ФЕДЕРАЛЬНАЯ СЛУЖБА ГОСУДАРСТВЕННОЙ

РЕГИСТРАЦИИ, КАДАСТРА И КАРТОГРАФИИ

Действителен: с 02.08.2024 по 26.10.2025

полное наименование должности

инициалы, фамилия

Земельный участок				
вид объекта недвижимости				
Лист № 83 раздела 4.2		Всего листов раздела 4.2: 226		Всего разделов: 8
25.09.2025г. № КУВИ-001/2025-179992740		Всего листов выписки: 451		
Кадастровый номер:		78:15:0000000:1825		
1	2	3	4	5
39	83812.16	108539.54	-	0.1
40	83812.1	108540.24	-	0.1
41	83811.79	108541.2	-	0.1
42	83811.34	108542.08	-	0.1
43	83810.52	108542.97	-	0.1
44	83809.62	108543.58	-	0.1
45	83808.67	108543.99	-	0.1
46	83807.57	108544.2	-	0.1
47	83806.62	108544.15	-	0.1
48	83793.96	108548.63	-	0.1
49	83791.41	108548.61	-	0.1
50	83788.4	108549.46	-	0.1
51	83785.93	108551.08	-	0.1
52	83784.59	108552.54	-	0.1
53	83783.52	108554.33	-	0.1
54	83782.69	108557.17	-	0.1
55	83781.84	108564.01	-	0.1
56	83781.67	108565.36	-	0.1
57	83780.9	108567.85	-	0.1
58	83779.85	108569.91	-	0.1
59	83779.1	108570.88	-	0.1
60	83778.47	108571.77	-	0.1
61	83777.68	108572.53	-	0.1
62	83775.81	108572.07	-	0.1
63	83774.36	108579.38	-	0.1
64	83774.85	108582.3	-	0.1
65	83778.57	108584	-	0.1
66	83782.08	108584.78	-	0.1
67	83786.56	108584.78	-	0.1



ДОКУМЕНТ ПОДПИСАН
ЭЛЕКТРОННОЙ ПОДПИСЬЮ

Сертификат: 009F0BDC181A023B64597F1E2579BEFB50

Владелец: ФЕДЕРАЛЬНАЯ СЛУЖБА ГОСУДАРСТВЕННОЙ
РЕГИСТРАЦИИ, КАДАСТРА И КАРТОГРАФИИ
Действителен: с 02.08.2024 по 26.10.2025

полное наименование должности

инициалы, фамилия

Земельный участок			
вид объекта недвижимости			

Лист № 84 раздела 4.2	Всего листов раздела 4.2: 226	Всего разделов: 8	Всего листов выписки: 451
-----------------------	-------------------------------	-------------------	---------------------------

25.09.2025г. № КУВИ-001/2025-179992740

Кадастровый номер:	78:15:0000000:1825
--------------------	--------------------

1	2	3	4	5
68	83791.31	108586.41	-	0.1
69	83795.31	108586.71	-	0.1
70	83798.48	108586.31	-	0.1
71	83801.27	108585.43	-	0.1
72	83814.32	108579.22	-	0.1
73	83816.74	108578.63	-	0.1
74	83820.35	108579.2	-	0.1
75	83822.66	108581.01	-	0.1
76	83823.8	108582.64	-	0.1
77	83824.58	108583.98	-	0.1
78	83825.09	108586.19	-	0.1
79	83825.07	108588.19	-	0.1
80	83824.51	108590.09	-	0.1
81	83823.56	108591.91	-	0.1
82	83821.32	108594.12	-	0.1
83	83819.14	108594.83	-	0.1
84	83804.01	108604.95	-	0.1
85	83785.68	108615.7	-	0.1
86	83779.47	108616.6	-	0.1
87	83774.07	108618.54	-	0.1
88	83773.95	108618.6	-	0.1
89	83768.87	108621.68	-	0.1
90	83764.76	108625.4	-	0.1
91	83760.04	108631.15	-	0.1
92	83758.42	108633.58	-	0.1
93	83756.73	108635.27	-	0.1
94	83755.51	108636.39	-	0.1
95	83754.24	108637.41	-	0.1
96	83739.75	108646.32	-	0.1



ДОКУМЕНТ ПОДПИСАН
ЭЛЕКТРОННОЙ ПОДПИСЬЮ

Сертификат: 009F0BDC181A023B64597F1E2579BEFB50

Владелец: ФЕДЕРАЛЬНАЯ СЛУЖБА ГОСУДАРСТВЕННОЙ

РЕГИСТРАЦИИ, КАДАСТРА И КАРТОГРАФИИ

Действителен: с 02.08.2024 по 26.10.2025

полное наименование должности

инициалы, фамилия

Земельный участок			
вид объекта недвижимости			

Лист № 85 раздела 4.2	Всего листов раздела 4.2: 226	Всего разделов: 8	Всего листов выписки: 451
-----------------------	-------------------------------	-------------------	---------------------------

25.09.2025г. № КУВИ-001/2025-179992740

Кадастровый номер:	78:15:0000000:1825
--------------------	--------------------

1	2	3	4	5
97	83722.11	108656.15	-	0.1
98	83721.2	108656.37	-	0.1
99	83720.31	108656.95	-	0.1
100	83719.66	108657.79	-	0.1
101	83719.39	108658.53	-	0.1
102	83719.1	108663.43	-	0.1
103	83717.33	108664.37	-	0.1
104	83714.14	108660.3	-	0.1
105	83712.46	108660.72	-	0.1
106	83712.14	108660.82	-	0.1
107	83711.77	108660.86	-	0.1
108	83711.31	108660.8	-	0.1
109	83710.78	108660.6	-	0.1
110	83710.49	108660.38	-	0.1
111	83710.24	108660.16	-	0.1
112	83709.94	108659.72	-	0.1
113	83709.79	108659.34	-	0.1
114	83709.74	108659.07	-	0.1
115	83703.36	108654.3	-	0.1
116	83698.86	108651.42	-	0.1
117	83693.22	108648.29	-	0.1
118	83691	108647.66	-	0.1
119	83688.67	108646.3	-	0.1
120	83687.22	108645.33	-	0.1
121	83685.93	108643.95	-	0.1
122	83684.9	108641.95	-	0.1
123	83684.93	108641.73	-	0.1
124	83685.05	108641.39	-	0.1
125	83685.17	108641.22	-	0.1



ДОКУМЕНТ ПОДПИСАН
ЭЛЕКТРОННОЙ ПОДПИСЬЮ

Сертификат: 009F0BDC181A023B64597F1E2579BEFB50

Владелец: ФЕДЕРАЛЬНАЯ СЛУЖБА ГОСУДАРСТВЕННОЙ

РЕГИСТРАЦИИ, КАДАСТРА И КАРТОГРАФИИ

Действителен: с 02.08.2024 по 26.10.2025

полное наименование должности

инициалы, фамилия

Земельный участок			
вид объекта недвижимости			
Лист № 86 раздела 4.2	Всего листов раздела 4.2: 226	Всего разделов: 8	Всего листов выписки: 451

25.09.2025г. № КУВИ-001/2025-179992740

Кадастровый номер: 78:15:0000000:1825

1	2	3	4	5
126	83685.27	108641.09	-	0.1
127	83685.47	108640.9	-	0.1
128	83685.65	108640.77	-	0.1
129	83685.88	108640.64	-	0.1
130	83686.11	108640.57	-	0.1
131	83686.23	108640.57	-	0.1
132	83686.37	108640.52	-	0.1
133	83686.49	108640.42	-	0.1
134	83686.55	108640.26	-	0.1
135	83686.54	108640.14	-	0.1
136	83686.5	108640.03	-	0.1
137	83684.6	108633.55	-	0.1
138	83681.53	108619.24	-	0.1
139	83681.88	108615.91	-	0.1
140	83683.28	108612.37	-	0.1
141	83684.82	108609.36	-	0.1
142	83686.66	108607.3	-	0.1
143	83688.55	108605.36	-	0.1
144	83691.07	108603.74	-	0.1
145	83706.43	108594.39	-	0.1
146	83707.33	108593.46	-	0.1
147	83708.73	108592.86	-	0.1
148	83710.05	108592.5	-	0.1
149	83711.36	108592.58	-	0.1
150	83711.99	108592.73	-	0.1
151	83713.14	108593.08	-	0.1
152	83714.17	108593.86	-	0.1
153	83714.83	108594.29	-	0.1
154	83715.4	108594.76	-	0.1



ДОКУМЕНТ ПОДПИСАН
ЭЛЕКТРОННОЙ ПОДПИСЬЮ

Сертификат: 009F0BDC181A023B64597F1E2579BEFB50

Владелец: ФЕДЕРАЛЬНАЯ СЛУЖБА ГОСУДАРСТВЕННОЙ
РЕГИСТРАЦИИ, КАДАСТРА И КАРТОГРАФИИ
Действителен: с 02.08.2024 по 26.10.2025

полное наименование должности

инициалы, фамилия

Земельный участок				
вид объекта недвижимости				
Лист № 87 раздела 4.2		Всего листов раздела 4.2: 226		Всего разделов: 8
25.09.2025г. № КУВИ-001/2025-179992740		Всего листов выписки: 451		
Кадастровый номер:		78:15:0000000:1825		
1	2	3	4	5
155	83716.02	108595.67	-	0.1
156	83716.33	108596.48	-	0.1
157	83716.44	108597.11	-	0.1
158	83716.5	108597.66	-	0.1
159	83716.47	108598.26	-	0.1
160	83716.28	108599.06	-	0.1
161	83716.03	108599.66	-	0.1
162	83715.7	108600.23	-	0.1
163	83715.31	108600.65	-	0.1
164	83711.34	108605.63	-	0.1
165	83706.9	108608.37	-	0.1
166	83703.36	108610.09	-	0.1
167	83699.16	108612.14	-	0.1
168	83694.78	108613.52	-	0.1
169	83691.71	108616.25	-	0.1
170	83690.01	108619.31	-	0.1
171	83689.97	108619.42	-	0.1
172	83689.31	108623.52	-	0.1
173	83690.01	108627.22	-	0.1
174	83693.71	108635.05	-	0.1
175	83700.32	108642.92	-	0.1
176	83704.44	108646.13	-	0.1
177	83708.33	108648.41	-	0.1
178	83710.75	108649.79	-	0.1
179	83713.19	108650.39	-	0.1
180	83716.36	108650.22	-	0.1
181	83718.16	108649.63	-	0.1
182	83719.49	108648.91	-	0.1
183	83720.56	108648.1	-	0.1



ДОКУМЕНТ ПОДПИСАН
ЭЛЕКТРОННОЙ ПОДПИСЬЮ

Сертификат: 009F0BDC181A023B64597F1E2579BEFB50

Владелец: ФЕДЕРАЛЬНАЯ СЛУЖБА ГОСУДАРСТВЕННОЙ
РЕГИСТРАЦИИ, КАДАСТРА И КАРТОГРАФИИ
Действителен: с 02.08.2024 по 26.10.2025

полное наименование должности

инициалы, фамилия

Земельный участок				
вид объекта недвижимости				
Лист № 88 раздела 4.2		Всего листов раздела 4.2: 226		Всего разделов: 8
25.09.2025г. № КУВИ-001/2025-179992740		Всего листов выписки: 451		
Кадастровый номер:		78:15:0000000:1825		
1	2	3	4	5
184	83732.74	108638.34	-	0.1
185	83732.98	108636.59	-	0.1
186	83732.89	108634.82	-	0.1
187	83732.77	108634.16	-	0.1
188	83732.4	108632.93	-	0.1
189	83731.78	108631.62	-	0.1
190	83721.03	108611.13	-	0.1
191	83720.96	108610.82	-	0.1
192	83720.9	108610.4	-	0.1
193	83720.9	108609.93	-	0.1
194	83720.92	108609.75	-	0.1
195	83720.95	108609.39	-	0.1
196	83721.11	108608.74	-	0.1
197	83721.31	108608.31	-	0.1
198	83721.46	108608.06	-	0.1
199	83726.59	108602.72	-	0.1
200	83729.47	108599.72	-	0.1
201	83734.07	108595.39	-	0.1
202	83736.87	108593.72	-	0.1
203	83741.73	108590.19	-	0.1
204	83748.84	108586.99	-	0.1
205	83749.01	108586.96	-	0.1
206	83756.46	108585.27	-	0.1
207	83762.97	108583.18	-	0.1
208	83767.98	108581.01	-	0.1
209	83769.32	108578.42	-	0.1
210	83771.02	108571.12	-	0.1
211	83769.63	108570.22	-	0.1
212	83767.88	108568.32	-	0.1



ДОКУМЕНТ ПОДПИСАН
ЭЛЕКТРОННОЙ ПОДПИСЬЮ

Сертификат: 009F0BDC181A023B64597F1E2579BEFB50

Владелец: ФЕДЕРАЛЬНАЯ СЛУЖБА ГОСУДАРСТВЕННОЙ
РЕГИСТРАЦИИ, КАДАСТРА И КАРТОГРАФИИ
Действителен: с 02.08.2024 по 26.10.2025

полное наименование должности

инициалы, фамилия

Земельный участок			
вид объекта недвижимости			
Лист № 89 раздела 4.2	Всего листов раздела 4.2: 226	Всего разделов: 8	Всего листов выписки: 451

25.09.2025г. № КУВИ-001/2025-179992740

Кадастровый номер: 78:15:0000000:1825

1	2	3	4	5
213	83766.69	108566.56	-	0.1
214	83766.14	108565.3	-	0.1
215	83765.39	108563.3	-	0.1
216	83765.07	108561.62	-	0.1
217	83764.96	108560.28	-	0.1
218	83765	108559.04	-	0.1
219	83764.95	108549.21	-	0.1
220	83764.68	108545.88	-	0.1
221	83764.66	108535.41	-	0.1
222	83764.4	108535.32	-	0.1
223	83764.11	108535.12	-	0.1
224	83763.9	108534.86	-	0.1
225	83763.75	108534.56	-	0.1
226	83763.72	108534.39	-	0.1
227	83763.68	108534.2	-	0.1
228	83763.7	108533.93	-	0.1
229	83763.77	108533.69	-	0.1
230	83763.86	108533.5	-	0.1
231	83763.97	108533.32	-	0.1
232	83764.28	108522.55	-	0.1
233	83764.8	108511.7	-	0.1
234	83764.39	108510.33	-	0.1
235	83764.12	108508.8	-	0.1
236	83764.01	108507.25	-	0.1
237	83764.02	108506.64	-	0.1
238	83764.05	108505.54	-	0.1
239	83764.27	108503.93	-	0.1
240	83764.72	108502.07	-	0.1
241	83765.54	108500.09	-	0.1

ДОКУМЕНТ ПОДПИСАН
ЭЛЕКТРОННОЙ ПОДПИСЬЮ

Сертификат: 009F0BDC181A023B64597F1E2579BEFB50

Владелец: ФЕДЕРАЛЬНАЯ СЛУЖБА ГОСУДАРСТВЕННОЙ
РЕГИСТРАЦИИ, КАДАСТРА И КАРТОГРАФИИ
Действителен: с 02.08.2024 по 26.10.2025

полное наименование должности

инициалы, фамилия

Земельный участок				
вид объекта недвижимости				
Лист № 90 раздела 4.2		Всего листов раздела 4.2: 226		Всего разделов: 8
25.09.2025г. № КУВИ-001/2025-179992740		Всего листов выписки: 451		
Кадастровый номер:		78:15:0000000:1825		
1	2	3	4	5
242	83766.26	108498.81	-	0.1
243	83766.57	108498.35	-	0.1
244	83766.67	108497.89	-	0.1
245	83766.65	108497.59	-	0.1
246	83766.56	108497.24	-	0.1
247	83766.43	108496.98	-	0.1
248	83766.23	108496.73	-	0.1
249	83766.04	108496.58	-	0.1
250	83765.84	108496.45	-	0.1
251	83761.62	108494.12	-	0.1
252	83761.25	108493.94	-	0.1
253	83760.87	108493.65	-	0.1
254	83760.52	108493.3	-	0.1
255	83760.25	108492.99	-	0.1
256	83759.93	108492.48	-	0.1
257	83759.75	108492	-	0.1
258	83758.59	108482.85	-	0.1
259	83758.48	108481.54	-	0.1
260	83758.47	108479.78	-	0.1
261	83758.6	108478.06	-	0.1
262	83758.78	108476.91	-	0.1
263	83759.17	108474.62	-	0.1
264	83759.79	108472.65	-	0.1
265	83760.47	108470.93	-	0.1
266	83761.8	108468.52	-	0.1
267	83763.51	108465.07	-	0.1
268	83765.11	108460.69	-	0.1
269	83766.24	108455.69	-	0.1
270	83766.64	108451.88	-	0.1



ДОКУМЕНТ ПОДПИСАН
ЭЛЕКТРОННОЙ ПОДПИСЬЮ

Сертификат: 009F0BDC181A023B64597F1E2579BEFB50

Владелец: ФЕДЕРАЛЬНАЯ СЛУЖБА ГОСУДАРСТВЕННОЙ
РЕГИСТРАЦИИ, КАДАСТРА И КАРТОГРАФИИ
Действителен: с 02.08.2024 по 26.10.2025

полное наименование должности

инициалы, фамилия

Земельный участок			
вид объекта недвижимости			

Лист № 91 раздела 4.2	Всего листов раздела 4.2: 226	Всего разделов: 8	Всего листов выписки: 451
-----------------------	-------------------------------	-------------------	---------------------------

25.09.2025г. № КУВИ-001/2025-179992740

Кадастровый номер:	78:15:0000000:1825
--------------------	--------------------

1	2	3	4	5
271	83766.66	108448.38	-	0.1
272	83767.91	108444.69	-	0.1
273	83768.04	108444.38	-	0.1
274	83768.23	108444.17	-	0.1
275	83768.46	108443.98	-	0.1
276	83768.66	108443.87	-	0.1
1	83769.22	108443.69	-	0.1
1	83908.95	108296.32	-	0.1
2	83909.13	108301.33	-	0.1
3	83906.36	108301.51	-	0.1
4	83906.14	108296.45	-	0.1
1	83908.95	108296.32	-	0.1
1	83346.38	108416.33	-	0.1
2	83350.49	108424.62	-	0.1
3	83355.51	108422.13	-	0.1
4	83362.55	108435.67	-	0.1
5	83363.66	108437.95	-	0.1
6	83364.41	108439.3	-	0.1
7	83366.66	108443.73	-	0.1
8	83368.43	108442.83	-	0.1
9	83372.39	108450.59	-	0.1
10	83371.82	108450.87	-	0.1
11	83372.5	108452.09	-	0.1
12	83370.8	108452.98	-	0.1
13	83370.16	108451.77	-	0.1
14	83365.35	108454.25	-	0.1
15	83366.6	108456.69	-	0.1
16	83339.46	108470.73	-	0.1
17	83339.87	108472.08	-	0.1



ДОКУМЕНТ ПОДПИСАН
ЭЛЕКТРОННОЙ ПОДПИСЬЮ

Сертификат: 009F0BDC181A023B64597F1E2579BEFB50

Владелец: ФЕДЕРАЛЬНАЯ СЛУЖБА ГОСУДАРСТВЕННОЙ

РЕГИСТРАЦИИ, КАДАСТРА И КАРТОГРАФИИ

Действителен: с 02.08.2024 по 26.10.2025

полное наименование должности

инициалы, фамилия

Земельный участок			
вид объекта недвижимости			
Лист № 92 раздела 4.2	Всего листов раздела 4.2: 226	Всего разделов: 8	Всего листов выписки: 451

25.09.2025г. № КУВИ-001/2025-179992740

Кадастровый номер: 78:15:0000000:1825

1	2	3	4	5
18	83337.19	108473.47	-	0.1
19	83335.26	108469.83	-	0.1
20	83333.44	108470.73	-	0.1
21	83327.58	108458.52	-	0.1
22	83327.35	108458.64	-	0.1
23	83326.61	108459.03	-	0.1
24	83316.29	108438.77	-	0.1
25	83316.85	108438.5	-	0.1
26	83315.95	108436.73	-	0.1
27	83317.73	108435.83	-	0.1
28	83318.65	108437.63	-	0.1
29	83327.66	108433.12	-	0.1
30	83326.8	108431.41	-	0.1
31	83327.97	108430.8	-	0.1
32	83327.34	108429.53	-	0.1
33	83328.32	108429.02	-	0.1
34	83326.95	108426.26	-	0.1
35	83331.81	108423.77	-	0.1
36	83331.11	108422.36	-	0.1
37	83333	108421.33	-	0.1
38	83333.73	108422.8	-	0.1
39	83340.57	108419.3	-	0.1
40	83339.99	108418.14	-	0.1
41	83342.14	108417.02	-	0.1
42	83342.72	108418.2	-	0.1
1	83346.38	108416.33	-	0.1
1	83304.75	108437.65	-	0.1
2	83307.45	108443.01	-	0.1
3	83301.62	108445.9	-	0.1

ДОКУМЕНТ ПОДПИСАН
ЭЛЕКТРОННОЙ ПОДПИСЬЮ

Сертификат: 009F0BDC181A023B64597F1E2579BEFB50

Владелец: ФЕДЕРАЛЬНАЯ СЛУЖБА ГОСУДАРСТВЕННОЙ
РЕГИСТРАЦИИ, КАДАСТРА И КАРТОГРАФИИ
Действителен: с 02.08.2024 по 26.10.2025

полное наименование должности

инициалы, фамилия

Земельный участок			
вид объекта недвижимости			
Лист № 93 раздела 4.2	Всего листов раздела 4.2: 226	Всего разделов: 8	Всего листов выписки: 451
25.09.2025г. № КУВИ-001/2025-179992740			
Кадастровый номер:		78:15:0000000:1825	
1	2	3	4
4	83298.97	108440.56	-
1	83304.75	108437.65	-


полное наименование должности	 ДОКУМЕНТ ПОДПИСАН ЭЛЕКТРОННОЙ ПОДПИСЬЮ Сертификат: 009F0BDC181A023B64597F1E2579BEFB50 Владелец: ФЕДЕРАЛЬНАЯ СЛУЖБА ГОСУДАРСТВЕННОЙ РЕГИСТРАЦИИ, КАДАСТРА И КАРТОГРАФИИ Действителен: с 02.08.2024 по 26.10.2025	инициалы, фамилия

Земельный участок			
вид объекта недвижимости			
Лист № 94 раздела 4.2	Всего листов раздела 4.2: 226	Всего разделов: 8	Всего листов выписки: 451

25.09.2025г. № КУВИ-001/2025-179992740

Кадастровый номер: 78:15:0000000:1825

Сведения о характерных точках границы части (частей) земельного участка				
Учетный номер части: 78:15:0000000:1825/29				
Система координат мск 64				
Номер точки	Координаты, м		Описание закрепления на местности	Средняя квадратичная погрешность определения координат характерных точек границ земельного участка, м
	X	Y		
1	2	3	4	5
1	84270.1	108380.67	-	0.1
2	84271.6	108375.37	-	0.1
3	84271.32	108367.21	-	0.1
4	84270.47	108364.74	-	0.1
5	84264.67	108351.29	-	0.1
6	84262.01	108354.11	-	0.1
7	84261.4	108355.48	-	0.1
8	84262.47	108358.45	-	0.1
9	84264.75	108363.48	-	0.1
10	84266.35	108368.13	-	0.1
11	84266.58	108374.76	-	0.1
12	84265.52	108378.49	-	0.1
13	84263.76	108381	-	0.1
14	84259.65	108384.97	-	0.1
15	84253.02	108390.15	-	0.1
16	84246.01	108394.57	-	0.1
17	84240.54	108397.18	-	0.1
18	84221.88	108402.36	-	0.1
19	84221.54	108402.66	-	0.1
20	84218.4	108404.44	-	0.1
21	84214.55	108405.2	-	0.1
22	84212.41	108405.17	-	0.1
23	84209.54	108403.31	-	0.1
24	84205.25	108399.38	-	0.1

полное наименование должности	 ДОКУМЕНТ ПОДПИСАН ЭЛЕКТРОННОЙ ПОДПИСЬЮ Сертификат: 009F0BDC181A023B64597F1E2579BEFB50 Владелец: ФЕДЕРАЛЬНАЯ СЛУЖБА ГОСУДАРСТВЕННОЙ РЕГИСТРАЦИИ, КАДАСТРА И КАРТОГРАФИИ Действителен: с 02.08.2024 по 26.10.2025	инициалы, фамилия

Земельный участок			
вид объекта недвижимости			

Лист № 95 раздела 4.2	Всего листов раздела 4.2: 226	Всего разделов: 8	Всего листов выписки: 451
-----------------------	-------------------------------	-------------------	---------------------------

25.09.2025г. № КУВИ-001/2025-179992740

Кадастровый номер:	78:15:0000000:1825
--------------------	--------------------

1	2	3	4	5
25	84200.67	108394.15	-	0.1
26	84193.22	108379.12	-	0.1
27	84191.93	108374.25	-	0.1
28	84191.72	108370.74	-	0.1
29	84191.57	108368.81	-	0.1
30	84192.22	108367.37	-	0.1
31	84193.72	108365.23	-	0.1
32	84195.58	108363.22	-	0.1
33	84211.91	108348.55	-	0.1
34	84216.92	108345.97	-	0.1
35	84221.36	108342.75	-	0.1
36	84222.57	108340.39	-	0.1
37	84221.79	108338.74	-	0.1
38	84219.64	108336.88	-	0.1
39	84216.13	108334.23	-	0.1
40	84212.55	108331.87	-	0.1
41	84210.33	108331.58	-	0.1
42	84207.75	108331.72	-	0.1
43	84174.24	108345.13	-	0.1
44	84170.83	108345.58	-	0.1
45	84164.55	108346.4	-	0.1
46	84161.41	108345.9	-	0.1
47	84151.62	108343.95	-	0.1
48	84144.82	108342.08	-	0.1
49	84139.8	108341.53	-	0.1
50	84135.89	108343.35	-	0.1
51	84123.88	108342.75	-	0.1
52	84091.71	108338.68	-	0.1
53	84087.04	108336.58	-	0.1



ДОКУМЕНТ ПОДПИСАН
ЭЛЕКТРОННОЙ ПОДПИСЬЮ

Сертификат: 009F0BDC181A023B64597F1E2579BEFB50

Владелец: ФЕДЕРАЛЬНАЯ СЛУЖБА ГОСУДАРСТВЕННОЙ

РЕГИСТРАЦИИ, КАДАСТРА И КАРТОГРАФИИ

Действителен: с 02.08.2024 по 26.10.2025

полное наименование должности

инициалы, фамилия

Земельный участок			
вид объекта недвижимости			
Лист № 96 раздела 4.2	Всего листов раздела 4.2: 226	Всего разделов: 8	Всего листов выписки: 451

25.09.2025г. № КУВИ-001/2025-179992740

Кадастровый номер: 78:15:0000000:1825

1	2	3	4	5
54	84082.33	108331.95	-	0.1
55	84079.9	108326.75	-	0.1
56	84079.18	108323.38	-	0.1
57	84079.46	108315.78	-	0.1
58	84078.85	108313.19	-	0.1
59	84077.15	108310.22	-	0.1
60	84070.54	108306.25	-	0.1
61	84064.7	108304.38	-	0.1
62	84061.18	108304.54	-	0.1
63	84057.1	108306.31	-	0.1
64	84052.86	108307.57	-	0.1
65	84044.55	108305.92	-	0.1
66	84038.56	108305.77	-	0.1
67	84035.81	108306.49	-	0.1
68	84033.52	108307.98	-	0.1
69	84025.6	108316.45	-	0.1
70	84018.48	108322.42	-	0.1
71	84013.74	108324.5	-	0.1
72	84009	108324.75	-	0.1
73	84005.1	108324.33	-	0.1
74	84001.23	108322.63	-	0.1
75	83997.24	108319	-	0.1
76	83995.06	108314.04	-	0.1
77	83993.49	108308.72	-	0.1
78	83993.85	108299.16	-	0.1
79	83993.97	108292.02	-	0.1
80	83993.73	108286.58	-	0.1
81	83991.19	108283.07	-	0.1
82	83985.35	108278.59	-	0.1



ДОКУМЕНТ ПОДПИСАН
ЭЛЕКТРОННОЙ ПОДПИСЬЮ

Сертификат: 009F0BDC181A023B64597F1E2579BEFB50

Владелец: ФЕДЕРАЛЬНАЯ СЛУЖБА ГОСУДАРСТВЕННОЙ
РЕГИСТРАЦИИ, КАДАСТРА И КАРТОГРАФИИ
Действителен: с 02.08.2024 по 26.10.2025

полное наименование должности

инициалы, фамилия

Земельный участок			
вид объекта недвижимости			

Лист № 97 раздела 4.2	Всего листов раздела 4.2: 226	Всего разделов: 8	Всего листов выписки: 451
-----------------------	-------------------------------	-------------------	---------------------------

25.09.2025г. № КУВИ-001/2025-179992740

Кадастровый номер:	78:15:0000000:1825
--------------------	--------------------

1	2	3	4	5
83	83983.78	108276.96	-	0.1
84	83982.48	108274.23	-	0.1
85	83981.57	108271.42	-	0.1
86	83981.24	108268.62	-	0.1
87	83981.73	108266.11	-	0.1
88	83983.23	108263.51	-	0.1
89	83983.78	108260.96	-	0.1
90	83983.26	108259.66	-	0.1
91	83982.22	108258.88	-	0.1
92	83975.15	108239.1	-	0.1
93	83970.61	108227.6	-	0.1
94	83970.03	108225.04	-	0.1
95	83970.08	108223.84	-	0.1
96	83971.15	108222.98	-	0.1
97	83970.96	108222.05	-	0.1
98	83968.45	108218.7	-	0.1
99	83963.7	108215.91	-	0.1
100	83958.68	108215.82	-	0.1
101	83951.79	108216.84	-	0.1
102	83946.86	108218.14	-	0.1
103	83926.53	108227.74	-	0.1
104	83917.86	108229.6	-	0.1
105	83909.77	108230.39	-	0.1
106	83902.61	108229.74	-	0.1
107	83894.82	108226.87	-	0.1
108	83891.62	108224.84	-	0.1
109	83885.68	108220.32	-	0.1
110	83881.93	108218.5	-	0.1
111	83878.08	108217.62	-	0.1



ДОКУМЕНТ ПОДПИСАН
ЭЛЕКТРОННОЙ ПОДПИСЬЮ

Сертификат: 009F0BDC181A023B64597F1E2579BEFB50

Владелец: ФЕДЕРАЛЬНАЯ СЛУЖБА ГОСУДАРСТВЕННОЙ

РЕГИСТРАЦИИ, КАДАСТРА И КАРТОГРАФИИ

Действителен: с 02.08.2024 по 26.10.2025

полное наименование должности

инициалы, фамилия

Земельный участок			
вид объекта недвижимости			
Лист № 98 раздела 4.2	Всего листов раздела 4.2: 226	Всего разделов: 8	Всего листов выписки: 451

25.09.2025г. № КУВИ-001/2025-179992740

Кадастровый номер: 78:15:0000000:1825

1	2	3	4	5
112	83874	108217.46	-	0.1
113	83858.53	108220.93	-	0.1
114	83854.4	108220.93	-	0.1
115	83851.04	108220.43	-	0.1
116	83847.07	108219.05	-	0.1
117	83843.32	108216.54	-	0.1
118	83840.81	108213.86	-	0.1
119	83838.72	108210.51	-	0.1
120	83837.65	108208.42	-	0.1
121	83832.01	108196.46	-	0.1
122	83827.64	108189.62	-	0.1
123	83824.45	108185	-	0.1
124	83820.24	108180.43	-	0.1
125	83816.98	108179.09	-	0.1
126	83814.19	108178.39	-	0.1
127	83800.84	108176.89	-	0.1
128	83800.32	108176.51	-	0.1
129	83800.25	108175.55	-	0.1
130	83800.93	108174.24	-	0.1
131	83803.62	108172.37	-	0.1
132	83806.46	108170.98	-	0.1
133	83809.57	108171.03	-	0.1
134	83822.48	108174.92	-	0.1
135	83826.46	108176.73	-	0.1
136	83829.24	108179.98	-	0.1
137	83840.55	108199.36	-	0.1
138	83844.26	108207.98	-	0.1
139	83847.51	108212.71	-	0.1
140	83850.29	108214.47	-	0.1



ДОКУМЕНТ ПОДПИСАН
ЭЛЕКТРОННОЙ ПОДПИСЬЮ

Сертификат: 009F0BDC181A023B64597F1E2579BEFB50

Владелец: ФЕДЕРАЛЬНАЯ СЛУЖБА ГОСУДАРСТВЕННОЙ

РЕГИСТРАЦИИ, КАДАСТРА И КАРТОГРАФИИ

Действителен: с 02.08.2024 по 26.10.2025

полное наименование должности

инициалы, фамилия

Земельный участок			
вид объекта недвижимости			

Лист № 99 раздела 4.2	Всего листов раздела 4.2: 226	Всего разделов: 8	Всего листов выписки: 451
-----------------------	-------------------------------	-------------------	---------------------------

25.09.2025г. № КУВИ-001/2025-179992740

Кадастровый номер:	78:15:0000000:1825
--------------------	--------------------

1	2	3	4	5
141	83861.05	108214.47	-	0.1
142	83867.26	108214.01	-	0.1
143	83871.25	108212.62	-	0.1
144	83878.29	108212.06	-	0.1
145	83886.46	108214.1	-	0.1
146	83890.81	108216.7	-	0.1
147	83897.86	108222.73	-	0.1
148	83901.76	108224.86	-	0.1
149	83906.02	108225.88	-	0.1
150	83919.38	108224.3	-	0.1
151	83927.81	108222.91	-	0.1
152	83929.48	108222.08	-	0.1
153	83932.54	108220.69	-	0.1
154	83943.86	108214.01	-	0.1
155	83952.67	108211.79	-	0.1
156	83956.28	108211.32	-	0.1
157	83961.94	108211.79	-	0.1
158	83966.11	108213.45	-	0.1
159	83969.73	108215.31	-	0.1
160	83972.98	108218.83	-	0.1
161	83974.92	108221.89	-	0.1
162	83977.06	108226.81	-	0.1
163	83980.3	108239.79	-	0.1
164	83981.6	108243.87	-	0.1
165	83984.2	108248.79	-	0.1
166	83987.05	108257.1	-	0.1
167	83987.55	108260.59	-	0.1
168	83987.48	108266.44	-	0.1
169	83988.19	108270.44	-	0.1



ДОКУМЕНТ ПОДПИСАН
ЭЛЕКТРОННОЙ ПОДПИСЬЮ

Сертификат: 009F0BDC181A023B64597F1E2579BEFB50

Владелец: ФЕДЕРАЛЬНАЯ СЛУЖБА ГОСУДАРСТВЕННОЙ

РЕГИСТРАЦИИ, КАДАСТРА И КАРТОГРАФИИ

Действителен: с 02.08.2024 по 26.10.2025

полное наименование должности

инициалы, фамилия

Земельный участок			
вид объекта недвижимости			
Лист № 100 раздела 4.2	Всего листов раздела 4.2: 226	Всего разделов: 8	Всего листов выписки: 451

25.09.2025г. № КУВИ-001/2025-179992740

Кадастровый номер: 78:15:0000000:1825

1	2	3	4	5
170	83990.69	108274.22	-	0.1
171	83993.97	108278.07	-	0.1
172	83996.31	108281.61	-	0.1
173	83999.39	108290.35	-	0.1
174	84000.93	108307.24	-	0.1
175	84002.31	108312.01	-	0.1
176	84003.96	108314.06	-	0.1
177	84006.01	108315.71	-	0.1
178	84010.61	108317.31	-	0.1
179	84013.07	108317.19	-	0.1
180	84015.87	108316.29	-	0.1
181	84017.78	108314	-	0.1
182	84027.46	108303.81	-	0.1
183	84032.04	108300.12	-	0.1
184	84036.24	108298.34	-	0.1
185	84040.19	108297.83	-	0.1
186	84045.67	108297.83	-	0.1
187	84051.9	108299.18	-	0.1
188	84058.27	108299.3	-	0.1
189	84064.51	108298.03	-	0.1
190	84068.07	108297.78	-	0.1
191	84072.02	108298.54	-	0.1
192	84084.01	108307.22	-	0.1
193	84085.84	108310	-	0.1
194	84086.74	108312.5	-	0.1
195	84086.75	108315.87	-	0.1
196	84087.69	108321.75	-	0.1
197	84089.14	108328.27	-	0.1
198	84093.07	108332.2	-	0.1

ДОКУМЕНТ ПОДПИСАН
ЭЛЕКТРОННОЙ ПОДПИСЬЮ

Сертификат: 009F0BDC181A023B64597F1E2579BEFB50

Владелец: ФЕДЕРАЛЬНАЯ СЛУЖБА ГОСУДАРСТВЕННОЙ
РЕГИСТРАЦИИ, КАДАСТРА И КАРТОГРАФИИ
Действителен: с 02.08.2024 по 26.10.2025

полное наименование должности

инициалы, фамилия

Земельный участок			
вид объекта недвижимости			
Лист № 101 раздела 4.2	Всего листов раздела 4.2: 226	Всего разделов: 8	Всего листов выписки: 451

25.09.2025г. № КУВИ-001/2025-179992740

Кадастровый номер: 78:15:0000000:1825

1	2	3	4	5
199	84116.78	108332.58	-	0.1
200	84128.31	108333.1	-	0.1
201	84144.08	108336.65	-	0.1
202	84148.06	108340.09	-	0.1
203	84151.43	108341.26	-	0.1
204	84155.78	108341.55	-	0.1
205	84163.37	108339.57	-	0.1
206	84172.96	108338.04	-	0.1
207	84179.63	108332.48	-	0.1
208	84181.59	108331.82	-	0.1
209	84188.42	108331.97	-	0.1
210	84202.43	108324.89	-	0.1
211	84207.23	108322.59	-	0.1
212	84218.12	108319.74	-	0.1
213	84225.06	108319.53	-	0.1
214	84228.73	108320.11	-	0.1
215	84232.2	108321.51	-	0.1
216	84234.5	108323.04	-	0.1
217	84235.95	108324.22	-	0.1
218	84239.78	108328.36	-	0.1
219	84247.58	108337.16	-	0.1
220	84255.56	108345.18	-	0.1
221	84258.84	108347.23	-	0.1
222	84263.74	108348.96	-	0.1
223	84262.93	108346.91	-	0.1
224	84261.35	108342.81	-	0.1
225	84261.02	108342.7	-	0.1
226	84258.7	108341.25	-	0.1
227	84251.23	108333.74	-	0.1



ДОКУМЕНТ ПОДПИСАН
ЭЛЕКТРОННОЙ ПОДПИСЬЮ

Сертификат: 009F0BDC181A023B64597F1E2579BEFB50

Владелец: ФЕДЕРАЛЬНАЯ СЛУЖБА ГОСУДАРСТВЕННОЙ
РЕГИСТРАЦИИ, КАДАСТРА И КАРТОГРАФИИ
Действителен: с 02.08.2024 по 26.10.2025

полное наименование должности

инициалы, фамилия

Земельный участок			
вид объекта недвижимости			

Лист № 102 раздела 4.2	Всего листов раздела 4.2: 226	Всего разделов: 8	Всего листов выписки: 451
------------------------	-------------------------------	-------------------	---------------------------

25.09.2025г. № КУВИ-001/2025-179992740

Кадастровый номер:	78:15:0000000:1825
--------------------	--------------------

1	2	3	4	5
228	84243.49	108325	-	0.1
229	84239.38	108320.57	-	0.1
230	84237.47	108319.01	-	0.1
231	84234.54	108317.06	-	0.1
232	84230.07	108315.26	-	0.1
233	84225.38	108314.52	-	0.1
234	84217.4	108314.76	-	0.1
235	84205.5	108317.87	-	0.1
236	84200.22	108320.4	-	0.1
237	84187.28	108326.94	-	0.1
238	84180.82	108326.8	-	0.1
239	84177.15	108328.04	-	0.1
240	84170.81	108333.32	-	0.1
241	84162.34	108334.67	-	0.1
242	84155.3	108336.51	-	0.1
243	84152.43	108336.32	-	0.1
244	84150.6	108335.68	-	0.1
245	84146.4	108332.05	-	0.1
246	84128.98	108328.12	-	0.1
247	84116.93	108327.58	-	0.1
248	84095.17	108327.23	-	0.1
249	84093.7	108325.76	-	0.1
250	84092.6	108320.81	-	0.1
251	84091.75	108315.47	-	0.1
252	84091.74	108311.62	-	0.1
253	84090.34	108307.75	-	0.1
254	84087.68	108303.71	-	0.1
255	84074.05	108293.84	-	0.1
256	84068.37	108292.75	-	0.1



ДОКУМЕНТ ПОДПИСАН
ЭЛЕКТРОННОЙ ПОДПИСЬЮ

Сертификат: 009F0BDC181A023B64597F1E2579BEFB50

Владелец: ФЕДЕРАЛЬНАЯ СЛУЖБА ГОСУДАРСТВЕННОЙ

РЕГИСТРАЦИИ, КАДАСТРА И КАРТОГРАФИИ

Действителен: с 02.08.2024 по 26.10.2025

полное наименование должности

инициалы, фамилия

Земельный участок			
вид объекта недвижимости			

Лист № 103 раздела 4.2	Всего листов раздела 4.2: 226	Всего разделов: 8	Всего листов выписки: 451
------------------------	-------------------------------	-------------------	---------------------------

25.09.2025г. № КУВИ-001/2025-179992740

Кадастровый номер:	78:15:0000000:1825
--------------------	--------------------

1	2	3	4	5
257	84063.83	108293.07	-	0.1
258	84057.81	108294.29	-	0.1
259	84052.48	108294.19	-	0.1
260	84046.21	108292.83	-	0.1
261	84039.87	108292.83	-	0.1
262	84034.92	108293.47	-	0.1
263	84029.45	108295.79	-	0.1
264	84024.06	108300.13	-	0.1
265	84014.04	108310.67	-	0.1
266	84012.96	108311.97	-	0.1
267	84012.17	108312.23	-	0.1
268	84011.34	108312.27	-	0.1
269	84008.47	108311.27	-	0.1
270	84007.52	108310.5	-	0.1
271	84006.83	108309.66	-	0.1
272	84005.87	108306.31	-	0.1
273	84004.31	108289.28	-	0.1
274	84000.82	108279.37	-	0.1
275	83997.97	108275.06	-	0.1
276	83994.69	108271.21	-	0.1
277	83992.93	108268.55	-	0.1
278	83992.49	108266.03	-	0.1
279	83992.55	108260.26	-	0.1
280	83991.93	108255.92	-	0.1
281	83988.8	108246.8	-	0.1
282	83986.23	108241.93	-	0.1
283	83985.11	108238.42	-	0.1
284	83981.81	108225.2	-	0.1
285	83979.35	108219.54	-	0.1



ДОКУМЕНТ ПОДПИСАН
ЭЛЕКТРОННОЙ ПОДПИСЬЮ

Сертификат: 009F0BDC181A023B64597F1E2579BEFB50

Владелец: ФЕДЕРАЛЬНАЯ СЛУЖБА ГОСУДАРСТВЕННОЙ

РЕГИСТРАЦИИ, КАДАСТРА И КАРТОГРАФИИ

Действителен: с 02.08.2024 по 26.10.2025

полное наименование должности

инициалы, фамилия

Земельный участок			
вид объекта недвижимости			

Лист № 104 раздела 4.2	Всего листов раздела 4.2: 226	Всего разделов: 8	Всего листов выписки: 451
------------------------	-------------------------------	-------------------	---------------------------

25.09.2025г. № КУВИ-001/2025-179992740

Кадастровый номер:	78:15:0000000:1825
--------------------	--------------------

1	2	3	4	5
286	83976.96	108215.77	-	0.1
287	83973.86	108212.41	-	0.1
288	83976.35	108205.78	-	0.1
289	83977	108203.35	-	0.1
290	83977.64	108200.07	-	0.1
291	83977.74	108196.2	-	0.1
292	83977.33	108191.22	-	0.1
293	83975.87	108187.36	-	0.1
294	83974.54	108184.41	-	0.1
295	83971.65	108180.15	-	0.1
296	83968.31	108176.81	-	0.1
297	83966.09	108175.05	-	0.1
298	83963.72	108173.26	-	0.1
299	83960.4	108171.51	-	0.1
300	83957.21	108170.28	-	0.1
301	83952.84	108169.28	-	0.1
302	83949.15	108169.07	-	0.1
303	83944.76	108169.31	-	0.1
304	83943.22	108169.72	-	0.1
305	83940.46	108166.26	-	0.1
306	83935.66	108161.58	-	0.1
307	83930.56	108157.92	-	0.1
308	83926.35	108155.74	-	0.1
309	83919.76	108153.26	-	0.1
310	83914.85	108152.63	-	0.1
311	83906.37	108152.51	-	0.1
312	83901.73	108154.29	-	0.1
313	83896.32	108153.79	-	0.1
314	83889.17	108159.04	-	0.1



ДОКУМЕНТ ПОДПИСАН
ЭЛЕКТРОННОЙ ПОДПИСЬЮ

Сертификат: 009F0BDC181A023B64597F1E2579BEFB50

Владелец: ФЕДЕРАЛЬНАЯ СЛУЖБА ГОСУДАРСТВЕННОЙ

РЕГИСТРАЦИИ, КАДАСТРА И КАРТОГРАФИИ

Действителен: с 02.08.2024 по 26.10.2025

полное наименование должности

инициалы, фамилия

Земельный участок			
вид объекта недвижимости			

Лист № 105 раздела 4.2	Всего листов раздела 4.2: 226	Всего разделов: 8	Всего листов выписки: 451
------------------------	-------------------------------	-------------------	---------------------------

25.09.2025г. № КУВИ-001/2025-179992740

Кадастровый номер:	78:15:0000000:1825
--------------------	--------------------

1	2	3	4	5
315	83875.2	108169.55	-	0.1
316	83866.92	108176.85	-	0.1
317	83866.39	108188.15	-	0.1
318	83866.57	108196.51	-	0.1
319	83870.27	108207.46	-	0.1
320	83870.39	108207.67	-	0.1
321	83870.21	108207.69	-	0.1
322	83866.24	108209.07	-	0.1
323	83860.87	108209.47	-	0.1
324	83851.74	108209.47	-	0.1
325	83851.05	108209.03	-	0.1
326	83848.66	108205.55	-	0.1
327	83845.02	108197.1	-	0.1
328	83833.33	108177.07	-	0.1
329	83829.54	108172.64	-	0.1
330	83824.24	108170.23	-	0.1
331	83810.35	108166.04	-	0.1
332	83805.34	108165.96	-	0.1
333	83801.08	108168.05	-	0.1
334	83797.06	108170.84	-	0.1
335	83795.16	108174.5	-	0.1
336	83795.5	108179.18	-	0.1
337	83798.96	108181.71	-	0.1
338	83813.3	108183.32	-	0.1
339	83815.41	108183.85	-	0.1
340	83817.31	108184.63	-	0.1
341	83820.53	108188.13	-	0.1
342	83823.47	108192.39	-	0.1
343	83827.62	108198.88	-	0.1



ДОКУМЕНТ ПОДПИСАН
ЭЛЕКТРОННОЙ ПОДПИСЬЮ

Сертификат: 009F0BDC181A023B64597F1E2579BEFB50

Владелец: ФЕДЕРАЛЬНАЯ СЛУЖБА ГОСУДАРСТВЕННОЙ

РЕГИСТРАЦИИ, КАДАСТРА И КАРТОГРАФИИ

Действителен: с 02.08.2024 по 26.10.2025

полное наименование должности

инициалы, фамилия

Земельный участок			
вид объекта недвижимости			

Лист № 106 раздела 4.2	Всего листов раздела 4.2: 226	Всего разделов: 8	Всего листов выписки: 451
------------------------	-------------------------------	-------------------	---------------------------

25.09.2025г. № КУВИ-001/2025-179992740

Кадастровый номер:	78:15:0000000:1825
--------------------	--------------------

1	2	3	4	5
344	83833.16	108210.63	-	0.1
345	83834.37	108212.98	-	0.1
346	83836.83	108216.92	-	0.1
347	83840.06	108220.38	-	0.1
348	83844.82	108223.56	-	0.1
349	83849.84	108225.31	-	0.1
350	83854.03	108225.93	-	0.1
351	83859.08	108225.93	-	0.1
352	83874.46	108222.48	-	0.1
353	83877.42	108222.6	-	0.1
354	83880.26	108223.25	-	0.1
355	83883.05	108224.6	-	0.1
356	83888.76	108228.95	-	0.1
357	83892.59	108231.38	-	0.1
358	83901.5	108234.66	-	0.1
359	83909.79	108235.41	-	0.1
360	83918.63	108234.55	-	0.1
361	83928.14	108232.51	-	0.1
362	83947.11	108223.55	-	0.1
363	83963.32	108221.48	-	0.1
364	83965.05	108222.5	-	0.1
365	83965.13	108222.6	-	0.1
366	83965.01	108225.5	-	0.1
367	83965.82	108229.08	-	0.1
368	83970.47	108240.86	-	0.1
369	83978.02	108261.98	-	0.1
370	83978.24	108262.15	-	0.1
371	83976.98	108264.33	-	0.1
372	83976.18	108268.43	-	0.1



ДОКУМЕНТ ПОДПИСАН
ЭЛЕКТРОННОЙ ПОДПИСЬЮ

Сертификат: 009F0BDC181A023B64597F1E2579BEFB50

Владелец: ФЕДЕРАЛЬНАЯ СЛУЖБА ГОСУДАРСТВЕННОЙ

РЕГИСТРАЦИИ, КАДАСТРА И КАРТОГРАФИИ

Действителен: с 02.08.2024 по 26.10.2025

полное наименование должности

инициалы, фамилия

Земельный участок			
вид объекта недвижимости			
Лист № 107 раздела 4.2	Всего листов раздела 4.2: 226	Всего разделов: 8	Всего листов выписки: 451

25.09.2025г. № КУВИ-001/2025-179992740

Кадастровый номер: 78:15:0000000:1825

1	2	3	4	5
373	83976.66	108272.49	-	0.1
374	83977.82	108276.08	-	0.1
375	83979.62	108279.84	-	0.1
376	83982.01	108282.33	-	0.1
377	83987.57	108286.59	-	0.1
378	83988.8	108288.3	-	0.1
379	83988.97	108292.09	-	0.1
380	83988.85	108299.02	-	0.1
381	83988.46	108309.35	-	0.1
382	83990.35	108315.76	-	0.1
383	83993.09	108321.98	-	0.1
384	83998.47	108326.88	-	0.1
385	84003.8	108329.22	-	0.1
386	84008.86	108329.76	-	0.1
387	84014.91	108329.45	-	0.1
388	84021.14	108326.71	-	0.1
389	84029.04	108320.09	-	0.1
390	84036.76	108311.84	-	0.1
391	84037.86	108311.12	-	0.1
392	84039.14	108310.79	-	0.1
393	84044	108310.91	-	0.1
394	84053.1	108312.72	-	0.1
395	84058.81	108311.02	-	0.1
396	84062.33	108309.49	-	0.1
397	84064.03	108309.42	-	0.1
398	84068.46	108310.83	-	0.1
399	84073.46	108313.84	-	0.1
400	84074.15	108315.04	-	0.1
401	84074.44	108316.27	-	0.1



ДОКУМЕНТ ПОДПИСАН
ЭЛЕКТРОННОЙ ПОДПИСЬЮ

Сертификат: 009F0BDC181A023B64597F1E2579BEFB50

Владелец: ФЕДЕРАЛЬНАЯ СЛУЖБА ГОСУДАРСТВЕННОЙ
РЕГИСТРАЦИИ, КАДАСТРА И КАРТОГРАФИИ
Действителен: с 02.08.2024 по 26.10.2025

полное наименование должности

инициалы, фамилия

Земельный участок			
вид объекта недвижимости			
Лист № 108 раздела 4.2	Всего листов раздела 4.2: 226	Всего разделов: 8	Всего листов выписки: 451

25.09.2025г. № КУВИ-001/2025-179992740

Кадастровый номер: 78:15:0000000:1825

1	2	3	4	5
402	84074.16	108323.82	-	0.1
403	84075.13	108328.35	-	0.1
404	84078.18	108334.88	-	0.1
405	84084.17	108340.77	-	0.1
406	84090.34	108343.55	-	0.1
407	84123.44	108347.73	-	0.1
408	84136.88	108348.41	-	0.1
409	84140.64	108346.65	-	0.1
410	84143.88	108347.01	-	0.1
411	84150.47	108348.82	-	0.1
412	84160.53	108350.82	-	0.1
413	84164.48	108351.45	-	0.1
414	84171.48	108350.54	-	0.1
415	84175.52	108350.01	-	0.1
416	84208.84	108336.67	-	0.1
417	84210.14	108336.6	-	0.1
418	84210.76	108336.68	-	0.1
419	84213.24	108338.32	-	0.1
420	84216.04	108340.43	-	0.1
421	84214.29	108341.7	-	0.1
422	84209.05	108344.4	-	0.1
423	84192.07	108359.65	-	0.1
424	84189.82	108362.08	-	0.1
425	84187.86	108364.88	-	0.1
426	84186.49	108367.92	-	0.1
427	84186.73	108371.08	-	0.1
428	84186.97	108375.05	-	0.1
429	84188.52	108380.89	-	0.1
430	84196.48	108396.95	-	0.1



ДОКУМЕНТ ПОДПИСАН
ЭЛЕКТРОННОЙ ПОДПИСЬЮ

Сертификат: 009F0BDC181A023B64597F1E2579BEFB50

Владелец: ФЕДЕРАЛЬНАЯ СЛУЖБА ГОСУДАРСТВЕННОЙ
РЕГИСТРАЦИИ, КАДАСТРА И КАРТОГРАФИИ
Действителен: с 02.08.2024 по 26.10.2025

полное наименование должности

инициалы, фамилия

Земельный участок			
вид объекта недвижимости			
Лист № 109 раздела 4.2	Всего листов раздела 4.2: 226	Всего разделов: 8	Всего листов выписки: 451

25.09.2025г. № КУВИ-001/2025-179992740

Кадастровый номер: 78:15:0000000:1825

1	2	3	4	5
431	84201.67	108402.88	-	0.1
432	84206.47	108407.28	-	0.1
433	84210.9	108410.15	-	0.1
434	84215	108410.21	-	0.1
435	84220.16	108409.19	-	0.1
436	84224.18	108406.91	-	0.1
437	84242.3	108401.88	-	0.1
438	84248.43	108398.96	-	0.1
439	84255.9	108394.25	-	0.1
440	84262.94	108388.75	-	0.1
441	84267.58	108384.26	-	0.1
1	84270.1	108380.67	-	0.1
1	83957.63	108195.67	-	0.1
2	83957.72	108196.76	-	0.1
3	83957.69	108197.89	-	0.1
4	83957.51	108198.82	-	0.1
5	83957.29	108199.63	-	0.1
6	83956.36	108202.11	-	0.1
7	83955.2	108203.18	-	0.1
8	83954.72	108203.42	-	0.1
9	83952.97	108203.56	-	0.1
10	83950.76	108203.65	-	0.1
11	83949.27	108203.65	-	0.1
12	83946.45	108203.23	-	0.1
13	83944.96	108202.61	-	0.1
14	83943.72	108201.81	-	0.1
15	83942.61	108200.53	-	0.1
16	83942.08	108199.52	-	0.1
17	83941.72	108197.9	-	0.1



ДОКУМЕНТ ПОДПИСАН
ЭЛЕКТРОННОЙ ПОДПИСЬЮ

Сертификат: 009F0BDC181A023B64597F1E2579BEFB50

Владелец: ФЕДЕРАЛЬНАЯ СЛУЖБА ГОСУДАРСТВЕННОЙ
РЕГИСТРАЦИИ, КАДАСТРА И КАРТОГРАФИИ
Действителен: с 02.08.2024 по 26.10.2025

полное наименование должности

инициалы, фамилия

Земельный участок			
вид объекта недвижимости			
Лист № 110 раздела 4.2	Всего листов раздела 4.2: 226	Всего разделов: 8	Всего листов выписки: 451

25.09.2025г. № КУВИ-001/2025-179992740

Кадастровый номер: 78:15:0000000:1825

1	2	3	4	5
18	83941.74	108196.19	-	0.1
19	83942.13	108194.29	-	0.1
20	83942.59	108193.25	-	0.1
21	83943.54	108191.83	-	0.1
22	83944.25	108191.05	-	0.1
23	83945.36	108190.15	-	0.1
24	83946.58	108189.51	-	0.1
25	83947.88	108189.17	-	0.1
26	83949.14	108189.1	-	0.1
27	83950.03	108189.15	-	0.1
28	83951.34	108189.45	-	0.1
29	83952.09	108189.74	-	0.1
30	83952.96	108190.2	-	0.1
31	83953.85	108190.87	-	0.1
32	83954.97	108191.76	-	0.1
33	83956.17	108192.96	-	0.1
34	83957.02	108194.21	-	0.1
35	83957.38	108195.01	-	0.1
1	83957.63	108195.67	-	0.1
1	83927.08	108181.55	-	0.1
2	83928.13	108183.55	-	0.1
3	83928.57	108185.21	-	0.1
4	83928.96	108188.78	-	0.1
5	83929.13	108190.8	-	0.1
6	83930.74	108197.72	-	0.1
7	83930.96	108200.28	-	0.1
8	83930.72	108203.26	-	0.1
9	83929.76	108206.41	-	0.1
10	83928.23	108209.05	-	0.1

ДОКУМЕНТ ПОДПИСАН
ЭЛЕКТРОННОЙ ПОДПИСЬЮ

Сертификат: 009F0BDC181A023B64597F1E2579BEFB50

Владелец: ФЕДЕРАЛЬНАЯ СЛУЖБА ГОСУДАРСТВЕННОЙ
РЕГИСТРАЦИИ, КАДАСТРА И КАРТОГРАФИИ
Действителен: с 02.08.2024 по 26.10.2025

полное наименование должности

инициалы, фамилия

449

Земельный участок				
вид объекта недвижимости				
Лист № 111 раздела 4.2		Всего листов раздела 4.2: 226		Всего разделов: 8
Всего листов выписки: 451				
25.09.2025г. № КУВИ-001/2025-179992740				
Кадастровый номер:			78:15:0000000:1825	
1	2	3	4	5
11	83926.46	108210.76	-	0.1
12	83923.44	108212.64	-	0.1
13	83919.89	108213.18	-	0.1
14	83910.06	108214.05	-	0.1
15	83906.74	108213.57	-	0.1
16	83900.73	108211.48	-	0.1
17	83897.18	108209.76	-	0.1
18	83893.43	108206.49	-	0.1
19	83890.69	108203.26	-	0.1
20	83888.7	108199.51	-	0.1
21	83886.5	108193.01	-	0.1
22	83886.4	108188.4	-	0.1
23	83886.5	108186.25	-	0.1
24	83887.84	108185.07	-	0.1
25	83901.1	108175.09	-	0.1
26	83902.04	108174.4	-	0.1
27	83904.31	108174.61	-	0.1
28	83905.31	108174.33	-	0.1
29	83909.93	108172.56	-	0.1
30	83913.42	108172.61	-	0.1
31	83914.89	108172.8	-	0.1
32	83918.21	108174.05	-	0.1
33	83920.09	108175.02	-	0.1
34	83922.78	108176.95	-	0.1
35	83925.61	108179.71	-	0.1
1	83927.08	108181.55	-	0.1



ДОКУМЕНТ ПОДПИСАН
ЭЛЕКТРОННОЙ ПОДПИСЬЮ

Сертификат: 009F0BDC181A023B64597F1E2579BEFB50

Владелец: ФЕДЕРАЛЬНАЯ СЛУЖБА ГОСУДАРСТВЕННОЙ
РЕГИСТРАЦИИ, КАДАСТРА И КАРТОГРАФИИ
Действителен: с 02.08.2024 по 26.10.2025

полное наименование должности


инициалы, фамилия

Земельный участок			
вид объекта недвижимости			
Лист № 112 раздела 4.2	Всего листов раздела 4.2: 226	Всего разделов: 8	Всего листов выписки: 451

25.09.2025г. № КУВИ-001/2025-179992740

Кадастровый номер: 78:15:0000000:1825

Сведения о характерных точках границы части (частей) земельного участка				
Учетный номер части: 78:15:0000000:1825/30				
Система координат мск 64				
Номер точки	Координаты, м		Описание закрепления на местности	Средняя квадратичная погрешность определения координат характерных точек границ земельного участка, м
	X	Y		
1	2	3	4	5
1	84076.12	108521.44	-	0.1
2	84073.95	108519.97	-	0.1
3	84073.09	108518.04	-	0.1
4	84070.77	108514.49	-	0.1
5	84068.39	108511.22	-	0.1
6	84064.76	108507.35	-	0.1
7	84059.24	108503.04	-	0.1
8	84054.19	108500.52	-	0.1
9	84034.8	108492.15	-	0.1
10	84034.71	108492.26	-	0.1
11	84033.52	108492.91	-	0.1
12	84032.14	108492.76	-	0.1
13	84028.03	108489.96	-	0.1
14	84026.89	108488.64	-	0.1
15	84002.26	108476.58	-	0.1
16	83991.48	108471.01	-	0.1
17	83978.33	108460.73	-	0.1
18	83953.64	108445.26	-	0.1
19	83949.87	108443.16	-	0.1
20	83944.41	108441.35	-	0.1
21	83943.68	108441.24	-	0.1
22	83941.95	108438.81	-	0.1
23	83939.14	108435.66	-	0.1
24	83935.5	108432.45	-	0.1

полное наименование должности	 ДОКУМЕНТ ПОДПИСАН ЭЛЕКТРОННОЙ ПОДПИСЬЮ Сертификат: 009F0BDC181A023B64597F1E2579BEFB50 Владелец: ФЕДЕРАЛЬНАЯ СЛУЖБА ГОСУДАРСТВЕННОЙ РЕГИСТРАЦИИ, КАДАСТРА И КАРТОГРАФИИ Действителен: с 02.08.2024 по 26.10.2025	инициалы, фамилия

Земельный участок			
вид объекта недвижимости			
Лист № 113 раздела 4.2	Всего листов раздела 4.2: 226	Всего разделов: 8	Всего листов выписки: 451

25.09.2025г. № КУВИ-001/2025-179992740

Кадастровый номер: 78:15:0000000:1825

1	2	3	4	5
25	83931.19	108429.58	-	0.1
26	83928.18	108428.14	-	0.1
27	83925.74	108427	-	0.1
28	83920.69	108425.45	-	0.1
29	83916.88	108424.92	-	0.1
30	83913.32	108424.58	-	0.1
31	83908.83	108424.78	-	0.1
32	83894.41	108426.94	-	0.1
33	83887.12	108427.51	-	0.1
34	83879.46	108427.63	-	0.1
35	83872.03	108427.51	-	0.1
36	83860.67	108426.4	-	0.1
37	83859.91	108426.17	-	0.1
38	83857.91	108425.22	-	0.1
39	83857.3	108424.82	-	0.1
40	83855.38	108423.23	-	0.1
41	83840.27	108410.42	-	0.1
42	83796.89	108384.65	-	0.1
43	83776.83	108374.12	-	0.1
44	83764.98	108369.8	-	0.1
45	83763.3	108369.3	-	0.1
46	83761.72	108368.96	-	0.1
47	83759.08	108368.52	-	0.1
48	83756.64	108368.52	-	0.1
49	83753.35	108368.61	-	0.1
50	83749.95	108369.49	-	0.1
51	83746.34	108370.62	-	0.1
52	83742.72	108372.84	-	0.1
53	83739.11	108375.55	-	0.1

ДОКУМЕНТ ПОДПИСАН
ЭЛЕКТРОННОЙ ПОДПИСЬЮ

Сертификат: 009F0BDC181A023B64597F1E2579BEFB50

Владелец: ФЕДЕРАЛЬНАЯ СЛУЖБА ГОСУДАРСТВЕННОЙ
РЕГИСТРАЦИИ, КАДАСТРА И КАРТОГРАФИИ
Действителен: с 02.08.2024 по 26.10.2025

полное наименование должности

инициалы, фамилия

Земельный участок			
вид объекта недвижимости			

Лист № 114 раздела 4.2	Всего листов раздела 4.2: 226	Всего разделов: 8	Всего листов выписки: 451
------------------------	-------------------------------	-------------------	---------------------------

25.09.2025г. № КУВИ-001/2025-179992740

Кадастровый номер:	78:15:0000000:1825
--------------------	--------------------

1	2	3	4	5
54	83738.66	108376.11	-	0.1
55	83737.9	108376.69	-	0.1
56	83734.39	108380.62	-	0.1
57	83731.33	108385.28	-	0.1
58	83730.16	108388.16	-	0.1
59	83728.98	108391.14	-	0.1
60	83727.9	108396.47	-	0.1
61	83727.81	108398.79	-	0.1
62	83727.72	108400.02	-	0.1
63	83727.89	108403.1	-	0.1
64	83728.44	108406.02	-	0.1
65	83729.37	108408.95	-	0.1
66	83731.03	108412.47	-	0.1
67	83732.41	108414.32	-	0.1
68	83733.18	108415.35	-	0.1
69	83734.64	108416.95	-	0.1
70	83735.99	108418.19	-	0.1
71	83737.51	108419.42	-	0.1
72	83739.37	108420.62	-	0.1
73	83741.02	108421.52	-	0.1
74	83743.19	108422.47	-	0.1
75	83746.73	108423.54	-	0.1
76	83749.15	108423.79	-	0.1
77	83752.28	108424.07	-	0.1
78	83758.2	108426.5	-	0.1
79	83758.5	108426.63	-	0.1
80	83757.17	108427.36	-	0.1
81	83754.37	108429.68	-	0.1
82	83750.92	108433.5	-	0.1



ДОКУМЕНТ ПОДПИСАН
ЭЛЕКТРОННОЙ ПОДПИСЬЮ

Сертификат: 009F0BDC181A023B64597F1E2579BEFB50

Владелец: ФЕДЕРАЛЬНАЯ СЛУЖБА ГОСУДАРСТВЕННОЙ

РЕГИСТРАЦИИ, КАДАСТРА И КАРТОГРАФИИ

Действителен: с 02.08.2024 по 26.10.2025

полное наименование должности

инициалы, фамилия

Земельный участок			
вид объекта недвижимости			
Лист № 115 раздела 4.2	Всего листов раздела 4.2: 226	Всего разделов: 8	Всего листов выписки: 451

25.09.2025г. № КУВИ-001/2025-179992740

Кадастровый номер: 78:15:0000000:1825

1	2	3	4	5
83	83749.19	108437.61	-	0.1
84	83746.68	108445.03	-	0.1
85	83746.65	108450.78	-	0.1
86	83746.47	108452.43	-	0.1
87	83745.88	108455.03	-	0.1
88	83745.1	108457.17	-	0.1
89	83744.08	108459.24	-	0.1
90	83742.34	108462.39	-	0.1
91	83740.93	108465.96	-	0.1
92	83739.68	108469.92	-	0.1
93	83739.04	108473.68	-	0.1
94	83738.72	108475.76	-	0.1
95	83738.47	108479.08	-	0.1
96	83738.48	108482.43	-	0.1
97	83738.7	108484.95	-	0.1
98	83740.2	108496.83	-	0.1
99	83741.91	108501.4	-	0.1
100	83744.06	108504.82	-	0.1
101	83744.02	108506.2	-	0.1
102	83744	108507.8	-	0.1
103	83744.24	108511.25	-	0.1
104	83744.68	108513.72	-	0.1
105	83744.29	108521.78	-	0.1
106	83744.06	108529.83	-	0.1
107	83743.91	108530.35	-	0.1
108	83743.53	108535.55	-	0.1
109	83744.08	108538.19	-	0.1
110	83744.56	108540.9	-	0.1
111	83744.67	108541.12	-	0.1



ДОКУМЕНТ ПОДПИСАН
ЭЛЕКТРОННОЙ ПОДПИСЬЮ

Сертификат: 009F0BDC181A023B64597F1E2579BEFB50

Владелец: ФЕДЕРАЛЬНАЯ СЛУЖБА ГОСУДАРСТВЕННОЙ
РЕГИСТРАЦИИ, КАДАСТРА И КАРТОГРАФИИ
Действителен: с 02.08.2024 по 26.10.2025

полное наименование должности

инициалы, фамилия

Земельный участок			
вид объекта недвижимости			
Лист № 116 раздела 4.2	Всего листов раздела 4.2: 226	Всего разделов: 8	Всего листов выписки: 451

25.09.2025г. № КУВИ-001/2025-179992740

Кадастровый номер: 78:15:0000000:1825

1	2	3	4	5
112	83744.68	108546.71	-	0.1
113	83744.95	108550.07	-	0.1
114	83745	108558.77	-	0.1
115	83744.93	108560.78	-	0.1
116	83745.22	108564.32	-	0.1
117	83745.77	108567.19	-	0.1
118	83745.06	108567.35	-	0.1
119	83742.91	108567.73	-	0.1
120	83731.64	108572.8	-	0.1
121	83725.85	108577.01	-	0.1
122	83725.4	108577.28	-	0.1
123	83722.37	108574.98	-	0.1
124	83717.22	108573.42	-	0.1
125	83714.31	108572.72	-	0.1
126	83707.97	108572.34	-	0.1
127	83702.13	108573.93	-	0.1
128	83695.75	108576.66	-	0.1
129	83693.84	108578.64	-	0.1
130	83680.46	108586.78	-	0.1
131	83675.82	108589.77	-	0.1
132	83672.03	108593.65	-	0.1
133	83668.19	108597.96	-	0.1
134	83665.04	108604.12	-	0.1
135	83662.28	108611.1	-	0.1
136	83661.31	108620.32	-	0.1
137	83665.19	108638.44	-	0.1
138	83664.23	108645.5	-	0.1
139	83669.42	108655.58	-	0.1
140	83674.18	108660.67	-	0.1



ДОКУМЕНТ ПОДПИСАН
ЭЛЕКТРОННОЙ ПОДПИСЬЮ

Сертификат: 009F0BDC181A023B64597F1E2579BEFB50

Владелец: ФЕДЕРАЛЬНАЯ СЛУЖБА ГОСУДАРСТВЕННОЙ
РЕГИСТРАЦИИ, КАДАСТРА И КАРТОГРАФИИ
Действителен: с 02.08.2024 по 26.10.2025

полное наименование должности

инициалы, фамилия

Земельный участок			
вид объекта недвижимости			

Лист № 117 раздела 4.2	Всего листов раздела 4.2: 226	Всего разделов: 8	Всего листов выписки: 451
------------------------	-------------------------------	-------------------	---------------------------

25.09.2025г. № КУВИ-001/2025-179992740

Кадастровый номер:	78:15:0000000:1825
--------------------	--------------------

1	2	3	4	5
141	83678.06	108663.26	-	0.1
142	83683.1	108666.21	-	0.1
143	83685.54	108666.9	-	0.1
144	83688.61	108668.6	-	0.1
145	83691.97	108670.75	-	0.1
146	83694.6	108672.72	-	0.1
147	83695.14	108673.51	-	0.1
148	83697.82	108675.87	-	0.1
149	83699.23	108676.94	-	0.1
150	83813.12	108608.89	-	0.1
151	83861.66	108580.57	-	0.1
152	83863.58	108577.47	-	0.1
153	83866.37	108569.95	-	0.1
154	83867.71	108563.07	-	0.1
155	83868.89	108555.3	-	0.1
156	83870.55	108555.89	-	0.1
157	83886.57	108554.42	-	0.1
158	83891.48	108552.14	-	0.1
159	83913.43	108550.36	-	0.1
160	83914.07	108549.99	-	0.1
161	83917.04	108547.97	-	0.1
162	83928.68	108543.63	-	0.1
163	83949.38	108540.97	-	0.1
164	83975.21	108549.28	-	0.1
165	83980.64	108552.41	-	0.1
166	84022.17	108578.86	-	0.1
167	84040.44	108578.38	-	0.1
168	84042.03	108578.63	-	0.1
169	84046.61	108578.69	-	0.1



ДОКУМЕНТ ПОДПИСАН
ЭЛЕКТРОННОЙ ПОДПИСЬЮ

Сертификат: 009F0BDC181A023B64597F1E2579BEFB50

Владелец: ФЕДЕРАЛЬНАЯ СЛУЖБА ГОСУДАРСТВЕННОЙ

РЕГИСТРАЦИИ, КАДАСТРА И КАРТОГРАФИИ

Действителен: с 02.08.2024 по 26.10.2025

полное наименование должности

инициалы, фамилия

Земельный участок			
вид объекта недвижимости			
Лист № 118 раздела 4.2	Всего листов раздела 4.2: 226	Всего разделов: 8	Всего листов выписки: 451

25.09.2025г. № КУВИ-001/2025-179992740

Кадастровый номер: 78:15:0000000:1825

1	2	3	4	5
170	84052.62	108578.39	-	0.1
171	84060.11	108576.38	-	0.1
172	84065.4	108573.71	-	0.1
173	84069.98	108570.98	-	0.1
174	84071.31	108569.84	-	0.1
175	84072.63	108569.35	-	0.1
176	84076.2	108567.06	-	0.1
177	84079.59	108564.37	-	0.1
178	84082.19	108561.1	-	0.1
179	84083.97	108558.47	-	0.1
180	84085.94	108554.15	-	0.1
181	84087.15	108549.15	-	0.1
182	84087.38	108544.21	-	0.1
183	84086.75	108540.14	-	0.1
184	84084.56	108532.42	-	0.1
185	84079.11	108524.26	-	0.1
1	84076.12	108521.44	-	0.1
1	83966.83	108477.13	-	0.1
2	83980.64	108487.92	-	0.1
3	83993.27	108494.45	-	0.1
4	84020.22	108507.64	-	0.1
5	84045.75	108518.66	-	0.1
6	84048.51	108520.04	-	0.1
7	84051.24	108522.17	-	0.1
8	84052.95	108523.99	-	0.1
9	84054.3	108525.85	-	0.1
10	84055.48	108527.65	-	0.1
11	84056.41	108529.74	-	0.1
12	84056.5	108531.19	-	0.1



ДОКУМЕНТ ПОДПИСАН
ЭЛЕКТРОННОЙ ПОДПИСЬЮ

Сертификат: 009F0BDC181A023B64597F1E2579BEFB50

Владелец: ФЕДЕРАЛЬНАЯ СЛУЖБА ГОСУДАРСТВЕННОЙ

РЕГИСТРАЦИИ, КАДАСТРА И КАРТОГРАФИИ

Действителен: с 02.08.2024 по 26.10.2025

полное наименование должности

инициалы, фамилия

Земельный участок			
вид объекта недвижимости			
Лист № 119 раздела 4.2	Всего листов раздела 4.2: 226	Всего разделов: 8	Всего листов выписки: 451

25.09.2025г. № КУВИ-001/2025-179992740

Кадастровый номер: 78:15:0000000:1825

1	2	3	4	5
13	84056.87	108532.83	-	0.1
14	84057.3	108533.93	-	0.1
15	84058.14	108535.39	-	0.1
16	84058.87	108536.32	-	0.1
17	84059.19	108536.55	-	0.1
18	84059.49	108536.69	-	0.1
19	84059.84	108536.78	-	0.1
20	84060.1	108536.81	-	0.1
21	84060.4	108536.79	-	0.1
22	84061.99	108536.67	-	0.1
23	84062.56	108536.64	-	0.1
24	84063.07	108536.81	-	0.1
25	84063.3	108536.91	-	0.1
26	84063.55	108537.08	-	0.1
27	84063.73	108537.25	-	0.1
28	84066.18	108540.92	-	0.1
29	84067.18	108544.43	-	0.1
30	84067.31	108545.27	-	0.1
31	84067.26	108546.3	-	0.1
32	84066.95	108547.59	-	0.1
33	84066.46	108548.66	-	0.1
34	84066.05	108549.27	-	0.1
35	84065.38	108550.11	-	0.1
36	84064.56	108550.76	-	0.1
37	84063.64	108551.35	-	0.1
38	84062.51	108551.77	-	0.1
39	84061.31	108551.95	-	0.1
40	84060.74	108552.55	-	0.1
41	84058.26	108554.68	-	0.1



ДОКУМЕНТ ПОДПИСАН
ЭЛЕКТРОННОЙ ПОДПИСЬЮ

Сертификат: 009F0BDC181A023B64597F1E2579BEFB50

Владелец: ФЕДЕРАЛЬНАЯ СЛУЖБА ГОСУДАРСТВЕННОЙ
РЕГИСТРАЦИИ, КАДАСТРА И КАРТОГРАФИИ
Действителен: с 02.08.2024 по 26.10.2025

полное наименование должности

инициалы, фамилия

Земельный участок			
вид объекта недвижимости			
Лист № 120 раздела 4.2	Всего листов раздела 4.2: 226	Всего разделов: 8	Всего листов выписки: 451

25.09.2025г. № КУВИ-001/2025-179992740

Кадастровый номер: 78:15:0000000:1825

1	2	3	4	5
42	84055.76	108556.17	-	0.1
43	84052.93	108557.6	-	0.1
44	84049.5	108558.52	-	0.1
45	84046.24	108558.68	-	0.1
46	84043.71	108558.65	-	0.1
47	84041.74	108558.34	-	0.1
48	84010.28	108559.16	-	0.1
49	84008.28	108558.95	-	0.1
50	84006.2	108558.26	-	0.1
51	84005.15	108557.81	-	0.1
52	84003.24	108556.7	-	0.1
53	84002.46	108556.11	-	0.1
54	84001.54	108555.37	-	0.1
55	84000.53	108554.24	-	0.1
56	83998.98	108552.37	-	0.1
57	83996.62	108550.2	-	0.1
58	83992.21	108547.57	-	0.1
59	83982.14	108542.09	-	0.1
60	83974.77	108536.46	-	0.1
61	83969.74	108533.9	-	0.1
62	83963.06	108531.64	-	0.1
63	83956.69	108528.89	-	0.1
64	83953.41	108528.17	-	0.1
65	83949.6	108527.83	-	0.1
66	83946.19	108527.98	-	0.1
67	83911.88	108530.42	-	0.1
68	83886.3	108532.5	-	0.1
69	83881.3	108534.82	-	0.1
70	83873.1	108535.57	-	0.1



ДОКУМЕНТ ПОДПИСАН
ЭЛЕКТРОННОЙ ПОДПИСЬЮ

Сертификат: 009F0BDC181A023B64597F1E2579BEFB50

Владелец: ФЕДЕРАЛЬНАЯ СЛУЖБА ГОСУДАРСТВЕННОЙ

РЕГИСТРАЦИИ, КАДАСТРА И КАРТОГРАФИИ

Действителен: с 02.08.2024 по 26.10.2025

полное наименование должности

инициалы, фамилия

Земельный участок			
вид объекта недвижимости			
Лист № 121 раздела 4.2	Всего листов раздела 4.2: 226	Всего разделов: 8	Всего листов выписки: 451

25.09.2025г. № КУВИ-001/2025-179992740

Кадастровый номер: 78:15:0000000:1825

1	2	3	4	5
71	83868.98	108534.11	-	0.1
72	83860.33	108535.57	-	0.1
73	83856.45	108536.48	-	0.1
74	83853.47	108538.21	-	0.1
75	83851.54	108540.06	-	0.1
76	83849.32	108543.89	-	0.1
77	83848.61	108546.91	-	0.1
78	83848.65	108547.45	-	0.1
79	83849.01	108553.02	-	0.1
80	83848	108559.65	-	0.1
81	83847.05	108564.53	-	0.1
82	83845.53	108568.63	-	0.1
83	83843.14	108572.48	-	0.1
84	83839.93	108574.99	-	0.1
85	83836.09	108577.96	-	0.1
86	83832.27	108579.29	-	0.1
87	83831.72	108579.56	-	0.1
88	83831.15	108579.69	-	0.1
89	83830.41	108579.67	-	0.1
90	83829.9	108579.5	-	0.1
91	83829.39	108579.31	-	0.1
92	83828.75	108578.77	-	0.1
93	83828.25	108578.04	-	0.1
94	83828.04	108577.29	-	0.1
95	83828.04	108576.78	-	0.1
96	83826.74	108567.7	-	0.1
97	83826.71	108567.58	-	0.1
98	83825.62	108562.5	-	0.1
99	83824.91	108554.91	-	0.1



ДОКУМЕНТ ПОДПИСАН
ЭЛЕКТРОННОЙ ПОДПИСЬЮ

Сертификат: 009F0BDC181A023B64597F1E2579BEFB50

Владелец: ФЕДЕРАЛЬНАЯ СЛУЖБА ГОСУДАРСТВЕННОЙ
РЕГИСТРАЦИИ, КАДАСТРА И КАРТОГРАФИИ
Действителен: с 02.08.2024 по 26.10.2025

полное наименование должности

инициалы, фамилия

Земельный участок			
вид объекта недвижимости			
Лист № 122 раздела 4.2	Всего листов раздела 4.2: 226	Всего разделов: 8	Всего листов выписки: 451

25.09.2025г. № КУВИ-001/2025-179992740

Кадастровый номер: 78:15:0000000:1825

1	2	3	4	5
100	83825.16	108548.38	-	0.1
101	83825.43	108544.47	-	0.1
102	83826.31	108539.84	-	0.1
103	83827.78	108526.29	-	0.1
104	83832.21	108502.41	-	0.1
105	83834.22	108494.59	-	0.1
106	83835.93	108492.64	-	0.1
107	83838.31	108491.54	-	0.1
108	83839.85	108491.41	-	0.1
109	83841.54	108491.31	-	0.1
110	83844.14	108492.18	-	0.1
111	83845.63	108493.6	-	0.1
112	83848.65	108499	-	0.1
113	83850.53	108503.84	-	0.1
114	83854.09	108507.13	-	0.1
115	83857.12	108508.35	-	0.1
116	83860.42	108508.64	-	0.1
117	83877.67	108510	-	0.1
118	83895.85	108509	-	0.1
119	83918.5	108504.15	-	0.1
120	83921.94	108502.66	-	0.1
121	83926.54	108498.36	-	0.1
122	83928.92	108492.46	-	0.1
123	83929.12	108489.63	-	0.1
124	83928.71	108486.59	-	0.1
125	83927.9	108484.16	-	0.1
126	83927.01	108482.98	-	0.1
127	83926.1	108480.85	-	0.1
128	83925.78	108479.07	-	0.1



ДОКУМЕНТ ПОДПИСАН
ЭЛЕКТРОННОЙ ПОДПИСЬЮ

Сертификат: 009F0BDC181A023B64597F1E2579BEFB50

Владелец: ФЕДЕРАЛЬНАЯ СЛУЖБА ГОСУДАРСТВЕННОЙ

РЕГИСТРАЦИИ, КАДАСТРА И КАРТОГРАФИИ

Действителен: с 02.08.2024 по 26.10.2025

полное наименование должности

инициалы, фамилия

Земельный участок			
вид объекта недвижимости			
Лист № 123 раздела 4.2	Всего листов раздела 4.2: 226	Всего разделов: 8	Всего листов выписки: 451

25.09.2025г. № КУВИ-001/2025-179992740

Кадастровый номер: 78:15:0000000:1825

1	2	3	4	5
129	83925.64	108476.87	-	0.1
130	83926.15	108474.29	-	0.1
131	83927.05	108472.56	-	0.1
132	83927	108469.63	-	0.1
133	83926.14	108468.72	-	0.1
134	83923.69	108466.92	-	0.1
135	83922.53	108466.37	-	0.1
136	83919.78	108467.62	-	0.1
137	83914.5	108469.25	-	0.1
138	83909.37	108469.7	-	0.1
139	83902.66	108470.29	-	0.1
140	83895.55	108469.26	-	0.1
141	83878.12	108466.22	-	0.1
142	83868.57	108465.66	-	0.1
143	83858.18	108465.93	-	0.1
144	83856.35	108466.25	-	0.1
145	83854.52	108466.94	-	0.1
146	83852.86	108467.97	-	0.1
147	83851.97	108468.74	-	0.1
148	83851	108469.81	-	0.1
149	83850.39	108470.69	-	0.1
150	83849.88	108471.59	-	0.1
151	83848.39	108477.94	-	0.1
152	83847.81	108480.13	-	0.1
153	83845.67	108482.59	-	0.1
154	83843.17	108484.01	-	0.1
155	83840.7	108484.27	-	0.1
156	83838.12	108484.01	-	0.1
157	83836.11	108482.74	-	0.1

ДОКУМЕНТ ПОДПИСАН
ЭЛЕКТРОННОЙ ПОДПИСЬЮ

Сертификат: 009F0BDC181A023B64597F1E2579BEFB50

Владелец: ФЕДЕРАЛЬНАЯ СЛУЖБА ГОСУДАРСТВЕННОЙ
РЕГИСТРАЦИИ, КАДАСТРА И КАРТОГРАФИИ
Действителен: с 02.08.2024 по 26.10.2025

полное наименование должности

инициалы, фамилия

Земельный участок			
вид объекта недвижимости			
Лист № 124 раздела 4.2	Всего листов раздела 4.2: 226	Всего разделов: 8	Всего листов выписки: 451

25.09.2025г. № КУВИ-001/2025-179992740

Кадастровый номер: 78:15:0000000:1825

1	2	3	4	5
158	83835.22	108482.12	-	0.1
159	83833.78	108480.32	-	0.1
160	83833.12	108478.71	-	0.1
161	83832.75	108477.26	-	0.1
162	83832.72	108475.67	-	0.1
163	83832.88	108474.75	-	0.1
164	83837.8	108461.38	-	0.1
165	83837.9	108459.11	-	0.1
166	83837.67	108456.61	-	0.1
167	83837.1	108454.16	-	0.1
168	83836.32	108452.09	-	0.1
169	83834.61	108449.09	-	0.1
170	83833.19	108447.32	-	0.1
171	83830.11	108444.63	-	0.1
172	83827.66	108443.21	-	0.1
173	83821.01	108439.51	-	0.1
174	83789.51	108422.1	-	0.1
175	83788.68	108421.65	-	0.1
176	83787.62	108421.39	-	0.1
177	83786.51	108421.48	-	0.1
178	83785.52	108421.89	-	0.1
179	83784.65	108422.63	-	0.1
180	83784.09	108423.52	-	0.1
181	83783.66	108423.87	-	0.1
182	83783	108424.02	-	0.1
183	83782.49	108423.94	-	0.1
184	83782.16	108423.78	-	0.1
185	83781.96	108423.69	-	0.1
186	83781.67	108423.45	-	0.1



ДОКУМЕНТ ПОДПИСАН
ЭЛЕКТРОННОЙ ПОДПИСЬЮ

Сертификат: 009F0BDC181A023B64597F1E2579BEFB50

Владелец: ФЕДЕРАЛЬНАЯ СЛУЖБА ГОСУДАРСТВЕННОЙ
РЕГИСТРАЦИИ, КАДАСТРА И КАРТОГРАФИИ
Действителен: с 02.08.2024 по 26.10.2025

полное наименование должности

инициалы, фамилия

Земельный участок			
вид объекта недвижимости			
Лист № 125 раздела 4.2	Всего листов раздела 4.2: 226	Всего разделов: 8	Всего листов выписки: 451

25.09.2025г. № КУВИ-001/2025-179992740

Кадастровый номер: 78:15:0000000:1825

1	2	3	4	5
187	83781.4	108423.07	-	0.1
188	83781.29	108422.76	-	0.1
189	83781.2	108420.17	-	0.1
190	83780.49	108417.64	-	0.1
191	83779.29	108415.51	-	0.1
192	83778.14	108414.17	-	0.1
193	83776.54	108412.86	-	0.1
194	83774.55	108411.81	-	0.1
195	83765.99	108408.08	-	0.1
196	83759.26	108405.32	-	0.1
197	83758.47	108404.99	-	0.1
198	83757.41	108404.65	-	0.1
199	83756.12	108404.36	-	0.1
200	83754.57	108404.2	-	0.1
201	83751.08	108403.88	-	0.1
202	83750.69	108403.84	-	0.1
203	83750.13	108403.67	-	0.1
204	83749.81	108403.53	-	0.1
205	83749.57	108403.4	-	0.1
206	83749.26	108403.2	-	0.1
207	83749.05	108403.03	-	0.1
208	83748.81	108402.81	-	0.1
209	83748.6	108402.58	-	0.1
210	83748.45	108402.38	-	0.1
211	83748.28	108402.15	-	0.1
212	83748.02	108401.6	-	0.1
213	83747.87	108401.13	-	0.1
214	83747.79	108400.7	-	0.1
215	83747.76	108400.17	-	0.1



ДОКУМЕНТ ПОДПИСАН
ЭЛЕКТРОННОЙ ПОДПИСЬЮ

Сертификат: 009F0BDC181A023B64597F1E2579BEFB50

Владелец: ФЕДЕРАЛЬНАЯ СЛУЖБА ГОСУДАРСТВЕННОЙ
РЕГИСТРАЦИИ, КАДАСТРА И КАРТОГРАФИИ
Действителен: с 02.08.2024 по 26.10.2025

полное наименование должности

инициалы, фамилия

Земельный участок			
вид объекта недвижимости			
Лист № 126 раздела 4.2	Всего листов раздела 4.2: 226	Всего разделов: 8	Всего листов выписки: 451

25.09.2025г. № КУВИ-001/2025-179992740

Кадастровый номер: 78:15:0000000:1825

1	2	3	4	5
216	83747.78	108399.89	-	0.1
217	83747.82	108398.87	-	0.1
218	83748.23	108396.85	-	0.1
219	83748.72	108395.61	-	0.1
220	83749.12	108394.63	-	0.1
221	83750.3	108392.83	-	0.1
222	83751.56	108391.42	-	0.1
223	83752.72	108390.53	-	0.1
224	83753.1	108390.06	-	0.1
225	83753.98	108389.4	-	0.1
226	83754.68	108388.97	-	0.1
227	83755.45	108388.73	-	0.1
228	83756.18	108388.54	-	0.1
229	83756.91	108388.52	-	0.1
230	83757.42	108388.52	-	0.1
231	83757.96	108388.61	-	0.1
232	83758.33	108388.69	-	0.1
233	83758.7	108388.8	-	0.1
234	83768.72	108392.45	-	0.1
235	83787.13	108402.11	-	0.1
236	83828.61	108426.76	-	0.1
237	83842.53	108438.56	-	0.1
238	83845.39	108440.93	-	0.1
239	83848.07	108442.69	-	0.1
240	83852.71	108444.9	-	0.1
241	83856.81	108446.12	-	0.1
242	83870.9	108447.49	-	0.1
243	83879.45	108447.63	-	0.1
244	83887.98	108447.5	-	0.1



ДОКУМЕНТ ПОДПИСАН
ЭЛЕКТРОННОЙ ПОДПИСЬЮ

Сертификат: 009F0BDC181A023B64597F1E2579BEFB50

Владелец: ФЕДЕРАЛЬНАЯ СЛУЖБА ГОСУДАРСТВЕННОЙ

РЕГИСТРАЦИИ, КАДАСТРА И КАРТОГРАФИИ

Действителен: с 02.08.2024 по 26.10.2025

полное наименование должности

инициалы, фамилия

Земельный участок			
вид объекта недвижимости			
Лист № 127 раздела 4.2	Всего листов раздела 4.2: 226	Всего разделов: 8	Всего листов выписки: 451

25.09.2025г. № КУВИ-001/2025-179992740

Кадастровый номер: 78:15:0000000:1825

1	2	3	4	5
245	83888.17	108447.49	-	0.1
246	83896.68	108446.82	-	0.1
247	83910.76	108444.71	-	0.1
248	83912.79	108444.62	-	0.1
249	83914.54	108444.79	-	0.1
250	83916.35	108445.04	-	0.1
251	83918.56	108445.72	-	0.1
252	83919.66	108446.23	-	0.1
253	83921.27	108447	-	0.1
254	83923.29	108448.35	-	0.1
255	83925.02	108449.87	-	0.1
256	83926.31	108451.32	-	0.1
257	83927.12	108452.45	-	0.1
258	83927.94	108453.71	-	0.1
259	83928.53	108454.9	-	0.1
260	83928.88	108457.89	-	0.1
261	83929.62	108458.65	-	0.1
262	83931.83	108460.45	-	0.1
263	83932.73	108460.75	-	0.1
264	83935.74	108460.56	-	0.1
265	83937.17	108460.49	-	0.1
266	83938.47	108460.67	-	0.1
267	83939.71	108460.86	-	0.1
268	83941.79	108461.55	-	0.1
269	83943.46	108462.48	-	0.1
1	83966.83	108477.13	-	0.1
1	83769.22	108443.69	-	0.1
2	83769.74	108443.82	-	0.1
3	83770.24	108444.03	-	0.1



ДОКУМЕНТ ПОДПИСАН
ЭЛЕКТРОННОЙ ПОДПИСЬЮ

Сертификат: 009F0BDC181A023B64597F1E2579BEFB50

Владелец: ФЕДЕРАЛЬНАЯ СЛУЖБА ГОСУДАРСТВЕННОЙ
РЕГИСТРАЦИИ, КАДАСТРА И КАРТОГРАФИИ
Действителен: с 02.08.2024 по 26.10.2025

полное наименование должности

инициалы, фамилия

Земельный участок			
вид объекта недвижимости			
Лист № 128 раздела 4.2	Всего листов раздела 4.2: 226	Всего разделов: 8	Всего листов выписки: 451

25.09.2025г. № КУВИ-001/2025-179992740

Кадастровый номер: 78:15:0000000:1825

1	2	3	4	5
4	83770.57	108444.57	-	0.1
5	83775.7	108450.17	-	0.1
6	83776.18	108450.74	-	0.1
7	83776.7	108451.75	-	0.1
8	83776.9	108452.61	-	0.1
9	83777	108453.23	-	0.1
10	83776.99	108454.01	-	0.1
11	83776.83	108454.9	-	0.1
12	83776.58	108455.59	-	0.1
13	83776.2	108456.32	-	0.1
14	83775.74	108456.87	-	0.1
15	83775.46	108457.7	-	0.1
16	83775.29	108458.54	-	0.1
17	83775.25	108459.25	-	0.1
18	83775.3	108462.58	-	0.1
19	83775.44	108467.1	-	0.1
20	83775.66	108471.62	-	0.1
21	83775.95	108476.13	-	0.1
22	83776.33	108480.63	-	0.1
23	83776.78	108485.13	-	0.1
24	83777.15	108488.3	-	0.1
25	83777.73	108492.78	-	0.1
26	83778.4	108497.26	-	0.1
27	83779.14	108501.71	-	0.1
28	83779.96	108506.16	-	0.1
29	83780.86	108510.59	-	0.1
30	83781.93	108513.21	-	0.1
31	83783.4	108515.41	-	0.1
32	83784.58	108516.74	-	0.1



ДОКУМЕНТ ПОДПИСАН
ЭЛЕКТРОННОЙ ПОДПИСЬЮ

Сертификат: 009F0BDC181A023B64597F1E2579BEFB50

Владелец: ФЕДЕРАЛЬНАЯ СЛУЖБА ГОСУДАРСТВЕННОЙ

РЕГИСТРАЦИИ, КАДАСТРА И КАРТОГРАФИИ

Действителен: с 02.08.2024 по 26.10.2025

полное наименование должности

инициалы, фамилия

Земельный участок			
вид объекта недвижимости			
Лист № 129 раздела 4.2	Всего листов раздела 4.2: 226	Всего разделов: 8	Всего листов выписки: 451

25.09.2025г. № КУВИ-001/2025-179992740

Кадастровый номер: 78:15:0000000:1825

1	2	3	4	5
33	83785.8	108517.75	-	0.1
34	83794.61	108522.88	-	0.1
35	83811.21	108536.24	-	0.1
36	83811.52	108536.67	-	0.1
37	83811.95	108537.54	-	0.1
38	83812.21	108538.6	-	0.1
39	83812.16	108539.54	-	0.1
40	83812.1	108540.24	-	0.1
41	83811.79	108541.2	-	0.1
42	83811.34	108542.08	-	0.1
43	83810.52	108542.97	-	0.1
44	83809.62	108543.58	-	0.1
45	83808.67	108543.99	-	0.1
46	83807.57	108544.2	-	0.1
47	83806.62	108544.15	-	0.1
48	83793.96	108548.63	-	0.1
49	83791.41	108548.61	-	0.1
50	83788.4	108549.46	-	0.1
51	83785.93	108551.08	-	0.1
52	83784.59	108552.54	-	0.1
53	83783.52	108554.33	-	0.1
54	83782.69	108557.17	-	0.1
55	83781.84	108564.01	-	0.1
56	83781.67	108565.36	-	0.1
57	83780.9	108567.85	-	0.1
58	83779.85	108569.91	-	0.1
59	83779.1	108570.88	-	0.1
60	83778.47	108571.77	-	0.1
61	83777.68	108572.53	-	0.1

ДОКУМЕНТ ПОДПИСАН
ЭЛЕКТРОННОЙ ПОДПИСЬЮ

Сертификат: 009F0BDC181A023B64597F1E2579BEFB50

Владелец: ФЕДЕРАЛЬНАЯ СЛУЖБА ГОСУДАРСТВЕННОЙ
РЕГИСТРАЦИИ, КАДАСТРА И КАРТОГРАФИИ
Действителен: с 02.08.2024 по 26.10.2025

полное наименование должности

инициалы, фамилия

Земельный участок			
вид объекта недвижимости			
Лист № 130 раздела 4.2	Всего листов раздела 4.2: 226	Всего разделов: 8	Всего листов выписки: 451

25.09.2025г. № КУВИ-001/2025-179992740

Кадастровый номер: 78:15:0000000:1825

1	2	3	4	5
62	83775.81	108572.07	-	0.1
63	83774.36	108579.38	-	0.1
64	83774.85	108582.3	-	0.1
65	83778.57	108584	-	0.1
66	83782.08	108584.78	-	0.1
67	83786.56	108584.78	-	0.1
68	83791.31	108586.41	-	0.1
69	83795.31	108586.71	-	0.1
70	83798.48	108586.31	-	0.1
71	83801.27	108585.43	-	0.1
72	83814.32	108579.22	-	0.1
73	83816.74	108578.63	-	0.1
74	83820.35	108579.2	-	0.1
75	83822.66	108581.01	-	0.1
76	83823.8	108582.64	-	0.1
77	83824.58	108583.98	-	0.1
78	83825.09	108586.19	-	0.1
79	83825.07	108588.19	-	0.1
80	83824.51	108590.09	-	0.1
81	83823.56	108591.91	-	0.1
82	83821.32	108594.12	-	0.1
83	83819.14	108594.83	-	0.1
84	83804.01	108604.95	-	0.1
85	83785.68	108615.7	-	0.1
86	83779.47	108616.6	-	0.1
87	83774.07	108618.54	-	0.1
88	83773.95	108618.6	-	0.1
89	83768.87	108621.68	-	0.1
90	83764.76	108625.4	-	0.1



ДОКУМЕНТ ПОДПИСАН
ЭЛЕКТРОННОЙ ПОДПИСЬЮ

Сертификат: 009F0BDC181A023B64597F1E2579BEFB50

Владелец: ФЕДЕРАЛЬНАЯ СЛУЖБА ГОСУДАРСТВЕННОЙ
РЕГИСТРАЦИИ, КАДАСТРА И КАРТОГРАФИИ
Действителен: с 02.08.2024 по 26.10.2025

полное наименование должности

инициалы, фамилия

Земельный участок			
вид объекта недвижимости			
Лист № 131 раздела 4.2	Всего листов раздела 4.2: 226	Всего разделов: 8	Всего листов выписки: 451

25.09.2025г. № КУВИ-001/2025-179992740

Кадастровый номер: 78:15:0000000:1825

1	2	3	4	5
91	83760.04	108631.15	-	0.1
92	83758.42	108633.58	-	0.1
93	83756.73	108635.27	-	0.1
94	83755.51	108636.39	-	0.1
95	83754.24	108637.41	-	0.1
96	83739.75	108646.32	-	0.1
97	83722.11	108656.15	-	0.1
98	83721.2	108656.37	-	0.1
99	83720.31	108656.95	-	0.1
100	83719.66	108657.79	-	0.1
101	83719.39	108658.53	-	0.1
102	83719.1	108663.43	-	0.1
103	83717.33	108664.37	-	0.1
104	83714.14	108660.3	-	0.1
105	83712.46	108660.72	-	0.1
106	83712.14	108660.82	-	0.1
107	83711.77	108660.86	-	0.1
108	83711.31	108660.8	-	0.1
109	83710.78	108660.6	-	0.1
110	83710.49	108660.38	-	0.1
111	83710.24	108660.16	-	0.1
112	83709.94	108659.72	-	0.1
113	83709.79	108659.34	-	0.1
114	83709.74	108659.07	-	0.1
115	83703.36	108654.3	-	0.1
116	83698.86	108651.42	-	0.1
117	83693.22	108648.29	-	0.1
118	83691	108647.66	-	0.1
119	83688.67	108646.3	-	0.1

ДОКУМЕНТ ПОДПИСАН
ЭЛЕКТРОННОЙ ПОДПИСЬЮ

Сертификат: 009F0BDC181A023B64597F1E2579BEFB50

Владелец: ФЕДЕРАЛЬНАЯ СЛУЖБА ГОСУДАРСТВЕННОЙ
РЕГИСТРАЦИИ, КАДАСТРА И КАРТОГРАФИИ
Действителен: с 02.08.2024 по 26.10.2025

полное наименование должности

инициалы, фамилия

Земельный участок			
вид объекта недвижимости			
Лист № 132 раздела 4.2	Всего листов раздела 4.2: 226	Всего разделов: 8	Всего листов выписки: 451

25.09.2025г. № КУВИ-001/2025-179992740

Кадастровый номер: 78:15:0000000:1825

1	2	3	4	5
120	83687.22	108645.33	-	0.1
121	83685.93	108643.95	-	0.1
122	83684.9	108641.95	-	0.1
123	83684.93	108641.73	-	0.1
124	83685.05	108641.39	-	0.1
125	83685.17	108641.22	-	0.1
126	83685.27	108641.09	-	0.1
127	83685.47	108640.9	-	0.1
128	83685.65	108640.77	-	0.1
129	83685.88	108640.64	-	0.1
130	83686.11	108640.57	-	0.1
131	83686.23	108640.57	-	0.1
132	83686.37	108640.52	-	0.1
133	83686.49	108640.42	-	0.1
134	83686.55	108640.26	-	0.1
135	83686.54	108640.14	-	0.1
136	83686.5	108640.03	-	0.1
137	83684.6	108633.55	-	0.1
138	83681.53	108619.24	-	0.1
139	83681.88	108615.91	-	0.1
140	83683.28	108612.37	-	0.1
141	83684.82	108609.36	-	0.1
142	83686.66	108607.3	-	0.1
143	83688.55	108605.36	-	0.1
144	83691.07	108603.74	-	0.1
145	83706.43	108594.39	-	0.1
146	83707.33	108593.46	-	0.1
147	83708.73	108592.86	-	0.1
148	83710.05	108592.5	-	0.1



ДОКУМЕНТ ПОДПИСАН
ЭЛЕКТРОННОЙ ПОДПИСЬЮ

Сертификат: 009F0BDC181A023B64597F1E2579BEFB50

Владелец: ФЕДЕРАЛЬНАЯ СЛУЖБА ГОСУДАРСТВЕННОЙ
РЕГИСТРАЦИИ, КАДАСТРА И КАРТОГРАФИИ
Действителен: с 02.08.2024 по 26.10.2025

полное наименование должности

инициалы, фамилия

Земельный участок			
вид объекта недвижимости			
Лист № 133 раздела 4.2	Всего листов раздела 4.2: 226	Всего разделов: 8	Всего листов выписки: 451

25.09.2025г. № КУВИ-001/2025-179992740

Кадастровый номер: 78:15:0000000:1825

1	2	3	4	5
149	83711.36	108592.58	-	0.1
150	83711.99	108592.73	-	0.1
151	83713.14	108593.08	-	0.1
152	83714.17	108593.86	-	0.1
153	83714.83	108594.29	-	0.1
154	83715.4	108594.76	-	0.1
155	83716.02	108595.67	-	0.1
156	83716.33	108596.48	-	0.1
157	83716.44	108597.11	-	0.1
158	83716.5	108597.66	-	0.1
159	83716.47	108598.26	-	0.1
160	83716.28	108599.06	-	0.1
161	83716.03	108599.66	-	0.1
162	83715.7	108600.23	-	0.1
163	83715.31	108600.65	-	0.1
164	83711.34	108605.63	-	0.1
165	83706.9	108608.37	-	0.1
166	83703.36	108610.09	-	0.1
167	83699.16	108612.14	-	0.1
168	83694.78	108613.52	-	0.1
169	83691.71	108616.25	-	0.1
170	83690.01	108619.31	-	0.1
171	83689.97	108619.42	-	0.1
172	83689.31	108623.52	-	0.1
173	83690.01	108627.22	-	0.1
174	83693.71	108635.05	-	0.1
175	83700.32	108642.92	-	0.1
176	83704.44	108646.13	-	0.1
177	83708.33	108648.41	-	0.1



ДОКУМЕНТ ПОДПИСАН
ЭЛЕКТРОННОЙ ПОДПИСЬЮ

Сертификат: 009F0BDC181A023B64597F1E2579BEFB50

Владелец: ФЕДЕРАЛЬНАЯ СЛУЖБА ГОСУДАРСТВЕННОЙ
РЕГИСТРАЦИИ, КАДАСТРА И КАРТОГРАФИИ
Действителен: с 02.08.2024 по 26.10.2025

полное наименование должности

инициалы, фамилия

Земельный участок			
вид объекта недвижимости			
Лист № 134 раздела 4.2	Всего листов раздела 4.2: 226	Всего разделов: 8	Всего листов выписки: 451

25.09.2025г. № КУВИ-001/2025-179992740

Кадастровый номер: 78:15:0000000:1825

1	2	3	4	5
178	83710.75	108649.79	-	0.1
179	83713.19	108650.39	-	0.1
180	83716.36	108650.22	-	0.1
181	83718.16	108649.63	-	0.1
182	83719.49	108648.91	-	0.1
183	83720.56	108648.1	-	0.1
184	83732.74	108638.34	-	0.1
185	83732.98	108636.59	-	0.1
186	83732.89	108634.82	-	0.1
187	83732.77	108634.16	-	0.1
188	83732.4	108632.93	-	0.1
189	83731.78	108631.62	-	0.1
190	83721.03	108611.13	-	0.1
191	83720.96	108610.82	-	0.1
192	83720.9	108610.4	-	0.1
193	83720.9	108609.93	-	0.1
194	83720.92	108609.75	-	0.1
195	83720.95	108609.39	-	0.1
196	83721.11	108608.74	-	0.1
197	83721.31	108608.31	-	0.1
198	83721.46	108608.06	-	0.1
199	83726.59	108602.72	-	0.1
200	83729.47	108599.72	-	0.1
201	83734.07	108595.39	-	0.1
202	83736.87	108593.72	-	0.1
203	83741.73	108590.19	-	0.1
204	83748.84	108586.99	-	0.1
205	83749.01	108586.96	-	0.1
206	83756.46	108585.27	-	0.1

ДОКУМЕНТ ПОДПИСАН
ЭЛЕКТРОННОЙ ПОДПИСЬЮ

Сертификат: 009F0BDC181A023B64597F1E2579BEFB50

Владелец: ФЕДЕРАЛЬНАЯ СЛУЖБА ГОСУДАРСТВЕННОЙ
РЕГИСТРАЦИИ, КАДАСТРА И КАРТОГРАФИИ
Действителен: с 02.08.2024 по 26.10.2025

полное наименование должности

инициалы, фамилия

Земельный участок			
вид объекта недвижимости			
Лист № 135 раздела 4.2	Всего листов раздела 4.2: 226	Всего разделов: 8	Всего листов выписки: 451

25.09.2025г. № КУВИ-001/2025-179992740

Кадастровый номер: 78:15:0000000:1825

1	2	3	4	5
207	83762.97	108583.18	-	0.1
208	83767.98	108581.01	-	0.1
209	83769.32	108578.42	-	0.1
210	83771.02	108571.12	-	0.1
211	83769.63	108570.22	-	0.1
212	83767.88	108568.32	-	0.1
213	83766.69	108566.56	-	0.1
214	83766.14	108565.3	-	0.1
215	83765.39	108563.3	-	0.1
216	83765.07	108561.62	-	0.1
217	83764.96	108560.28	-	0.1
218	83765	108559.04	-	0.1
219	83764.95	108549.21	-	0.1
220	83764.68	108545.88	-	0.1
221	83764.66	108535.41	-	0.1
222	83764.4	108535.32	-	0.1
223	83764.11	108535.12	-	0.1
224	83763.9	108534.86	-	0.1
225	83763.75	108534.56	-	0.1
226	83763.72	108534.39	-	0.1
227	83763.68	108534.2	-	0.1
228	83763.7	108533.93	-	0.1
229	83763.77	108533.69	-	0.1
230	83763.86	108533.5	-	0.1
231	83763.97	108533.32	-	0.1
232	83764.28	108522.55	-	0.1
233	83764.8	108511.7	-	0.1
234	83764.39	108510.33	-	0.1
235	83764.12	108508.8	-	0.1

ДОКУМЕНТ ПОДПИСАН
ЭЛЕКТРОННОЙ ПОДПИСЬЮ

Сертификат: 009F0BDC181A023B64597F1E2579BEFB50

Владелец: ФЕДЕРАЛЬНАЯ СЛУЖБА ГОСУДАРСТВЕННОЙ
РЕГИСТРАЦИИ, КАДАСТРА И КАРТОГРАФИИ
Действителен: с 02.08.2024 по 26.10.2025

полное наименование должности

инициалы, фамилия

Земельный участок			
вид объекта недвижимости			
Лист № 136 раздела 4.2	Всего листов раздела 4.2: 226	Всего разделов: 8	Всего листов выписки: 451

25.09.2025г. № КУВИ-001/2025-179992740

Кадастровый номер: 78:15:0000000:1825

1	2	3	4	5
236	83764.01	108507.25	-	0.1
237	83764.02	108506.64	-	0.1
238	83764.05	108505.54	-	0.1
239	83764.27	108503.93	-	0.1
240	83764.72	108502.07	-	0.1
241	83765.54	108500.09	-	0.1
242	83766.26	108498.81	-	0.1
243	83766.57	108498.35	-	0.1
244	83766.67	108497.89	-	0.1
245	83766.65	108497.59	-	0.1
246	83766.56	108497.24	-	0.1
247	83766.43	108496.98	-	0.1
248	83766.23	108496.73	-	0.1
249	83766.04	108496.58	-	0.1
250	83765.84	108496.45	-	0.1
251	83761.62	108494.12	-	0.1
252	83761.25	108493.94	-	0.1
253	83760.87	108493.65	-	0.1
254	83760.52	108493.3	-	0.1
255	83760.25	108492.99	-	0.1
256	83759.93	108492.48	-	0.1
257	83759.75	108492	-	0.1
258	83758.59	108482.85	-	0.1
259	83758.48	108481.54	-	0.1
260	83758.47	108479.78	-	0.1
261	83758.6	108478.06	-	0.1
262	83758.78	108476.91	-	0.1
263	83759.17	108474.62	-	0.1
264	83759.79	108472.65	-	0.1



ДОКУМЕНТ ПОДПИСАН
ЭЛЕКТРОННОЙ ПОДПИСЬЮ

Сертификат: 009F0BDC181A023B64597F1E2579BEFB50

Владелец: ФЕДЕРАЛЬНАЯ СЛУЖБА ГОСУДАРСТВЕННОЙ
РЕГИСТРАЦИИ, КАДАСТРА И КАРТОГРАФИИ
Действителен: с 02.08.2024 по 26.10.2025

полное наименование должности

инициалы, фамилия

Земельный участок			
вид объекта недвижимости			
Лист № 137 раздела 4.2	Всего листов раздела 4.2: 226	Всего разделов: 8	Всего листов выписки: 451

25.09.2025г. № КУВИ-001/2025-179992740

Кадастровый номер: 78:15:0000000:1825

1	2	3	4	5
265	83760.47	108470.93	-	0.1
266	83761.8	108468.52	-	0.1
267	83763.51	108465.07	-	0.1
268	83765.11	108460.69	-	0.1
269	83766.24	108455.69	-	0.1
270	83766.64	108451.88	-	0.1
271	83766.66	108448.38	-	0.1
272	83767.91	108444.69	-	0.1
273	83768.04	108444.38	-	0.1
274	83768.23	108444.17	-	0.1
275	83768.46	108443.98	-	0.1
276	83768.66	108443.87	-	0.1
1	83769.22	108443.69	-	0.1
1	83893.14	108489.12	-	0.1
2	83877.91	108489.96	-	0.1
3	83866.14	108489.03	-	0.1
4	83867.02	108485.71	-	0.1
5	83868.24	108485.68	-	0.1
6	83875.81	108486.12	-	0.1
7	83892.4	108489.01	-	0.1
1	83893.14	108489.12	-	0.1
1	83811.31	108457	-	0.1
2	83816.95	108460.14	-	0.1
3	83813.49	108469.54	-	0.1
4	83812.69	108474.13	-	0.1
5	83812.8	108479.96	-	0.1
6	83814.09	108485.01	-	0.1
7	83815.28	108487.93	-	0.1
8	83812.67	108498.09	-	0.1



ДОКУМЕНТ ПОДПИСАН
ЭЛЕКТРОННОЙ ПОДПИСЬЮ

Сертификат: 009F0BDC181A023B64597F1E2579BEFB50

Владелец: ФЕДЕРАЛЬНАЯ СЛУЖБА ГОСУДАРСТВЕННОЙ
РЕГИСТРАЦИИ, КАДАСТРА И КАРТОГРАФИИ
Действителен: с 02.08.2024 по 26.10.2025

полное наименование должности

инициалы, фамилия

Земельный участок				
вид объекта недвижимости				
Лист № 138 раздела 4.2		Всего листов раздела 4.2: 226	Всего разделов: 8	Всего листов выписки: 451
25.09.2025г. № КУВИ-001/2025-179992740				
Кадастровый номер:		78:15:0000000:1825		
1	2	3	4	5
9	83810.47	108509.97	-	0.1
10	83805.98	108506.35	-	0.1
11	83799.66	108502.68	-	0.1
12	83799.6	108502.36	-	0.1
13	83798.84	108498.26	-	0.1
14	83798.16	108494.14	-	0.1
15	83797.54	108490.02	-	0.1
16	83797	108485.86	-	0.1
17	83796.66	108482.98	-	0.1
18	83796.25	108478.79	-	0.1
19	83795.9	108474.65	-	0.1
20	83795.63	108470.49	-	0.1
21	83795.42	108466.3	-	0.1
22	83795.31	108462.61	-	0.1
23	83796.21	108460.11	-	0.1
24	83796.97	108455.92	-	0.1
25	83797.02	108451.75	-	0.1
26	83796.54	108448.75	-	0.1
1	83811.31	108457	-	0.1



ДОКУМЕНТ ПОДПИСАН
ЭЛЕКТРОННОЙ ПОДПИСЬЮ


Сертификат: 009F0BDC181A023B64597F1E2579BEFB50

Владелец: ФЕДЕРАЛЬНАЯ СЛУЖБА ГОСУДАРСТВЕННОЙ
РЕГИСТРАЦИИ, КАДАСТРА И КАРТОГРАФИИ
Действителен: с 02.08.2024 по 26.10.2025

полное наименование должности

инициалы, фамилия

Земельный участок				
вид объекта недвижимости				
Лист № 139 раздела 4.2		Всего листов раздела 4.2: 226		Всего разделов: 8
Всего листов выписки: 451				
25.09.2025г. № КУВИ-001/2025-179992740				
Кадастровый номер:		78:15:0000000:1825		
Сведения о характерных точках границы части (частей) земельного участка				
Учетный номер части: 78:15:0000000:1825/31				
Система координат				
Номер точки	Координаты, м		Описание закрепления на местности	Средняя квадратичная погрешность определения координат характерных точек границ земельного участка, м
	X	Y		
1	2	3	4	5
1	84174.47	108227.04	-	-
2	84174.47	108231.04	-	-
3	84170.47	108231.04	-	-
4	84170.47	108227.04	-	-
5	84174.47	108227.04	-	-


полное наименование должности	 ДОКУМЕНТ ПОДПИСАН ЭЛЕКТРОННОЙ ПОДПИСЬЮ Сертификат: 009F0BDC181A023B64597F1E2579BEFB50 Владелец: ФЕДЕРАЛЬНАЯ СЛУЖБА ГОСУДАРСТВЕННОЙ РЕГИСТРАЦИИ, КАДАСТРА И КАРТОГРАФИИ Действителен: с 02.08.2024 по 26.10.2025	инициалы, фамилия

Земельный участок			
вид объекта недвижимости			
Лист № 140 раздела 4.2	Всего листов раздела 4.2: 226	Всего разделов: 8	Всего листов выписки: 451

25.09.2025г. № КУВИ-001/2025-179992740

Кадастровый номер: 78:15:0000000:1825

Сведения о характерных точках границы части (частей) земельного участка				
Учетный номер части: 78:15:0000000:1825/32				
Система координат				
Номер точки	Координаты, м		Описание закрепления на местности	Средняя квадратичная погрешность определения координат характерных точек границ земельного участка, м
	X	Y		
1	2	3	4	5
1	84311.81	108454.39	-	-
2	84294.52	108471.5	-	-
3	84223.75	108511.78	-	-
4	84125.45	108560.48	-	-
5	84117.66	108564.33	-	-
6	84117.27	108563.6	-	-
7	84107.12	108569.09	-	-
8	84107.3	108569.46	-	-
9	84064.88	108590.44	-	-
10	84063.93	108590.83	-	-
11	84061.25	108591.73	-	-
12	84059.02	108592.29	-	-
13	84056.74	108592.66	-	-
14	84054.2	108592.7	-	-
15	84052.89	108592.91	-	-
16	84051.35	108592.87	-	-
17	84049.82	108592.75	-	-
18	84048.29	108592.54	-	-
19	84046.02	108592.09	-	-
20	84043.79	108591.47	-	-
21	84040.92	108590.39	-	-
22	84039.06	108589.5	-	-
23	84036.84	108588.21	-	-
24	83980.64	108552.41	-	-

полное наименование должности	 ДОКУМЕНТ ПОДПИСАН ЭЛЕКТРОННОЙ ПОДПИСЬЮ Сертификат: 009F0BDC181A023B64597F1E2579BEFB50 Владелец: ФЕДЕРАЛЬНАЯ СЛУЖБА ГОСУДАРСТВЕННОЙ РЕГИСТРАЦИИ, КАДАСТРА И КАРТОГРАФИИ Действителен: с 02.08.2024 по 26.10.2025	инициалы, фамилия

Земельный участок			
вид объекта недвижимости			
Лист № 141 раздела 4.2	Всего листов раздела 4.2: 226	Всего разделов: 8	Всего листов выписки: 451

25.09.2025г. № КУВИ-001/2025-179992740

Кадастровый номер: 78:15:0000000:1825

1	2	3	4	5
25	83975.21	108549.28	-	-
26	83949.38	108540.97	-	-
27	83928.68	108543.63	-	-
28	83917.04	108547.97	-	-
29	83914.07	108549.99	-	-
30	83813.12	108608.89	-	-
31	83696.28	108678.71	-	-
32	83687.7	108683.63	-	-
33	83397.67	108853.97	-	-
34	83278.53	108922.34	-	-
35	83076.02	108594.74	-	-
36	83056.05	108560.94	-	-
37	83046.27	108544.39	-	-
38	83049.62	108542.68	-	-
39	83079.5	108527.47	-	-
40	83085.56	108524.44	-	-
41	83220.24	108455.9	-	-
42	83227.89	108452.01	-	-
43	83258.82	108436.43	-	-
44	83288.86	108421.03	-	-
45	83313.67	108408.39	-	-
46	83353.68	108387.96	-	-
47	83357.96	108385.81	-	-
48	83414.72	108357.03	-	-
49	83417.99	108355.34	-	-
50	83504.89	108311.13	-	-
51	83510.43	108308.31	-	-
52	83623.24	108251.2	-	-
53	83630.61	108247.47	-	-



ДОКУМЕНТ ПОДПИСАН
ЭЛЕКТРОННОЙ ПОДПИСЬЮ

Сертификат: 009F0BDC181A023B64597F1E2579BEFB50

Владелец: ФЕДЕРАЛЬНАЯ СЛУЖБА ГОСУДАРСТВЕННОЙ

РЕГИСТРАЦИИ, КАДАСТРА И КАРТОГРАФИИ

Действителен: с 02.08.2024 по 26.10.2025

полное наименование должности

инициалы, фамилия

Земельный участок			
вид объекта недвижимости			
Лист № 142 раздела 4.2	Всего листов раздела 4.2: 226	Всего разделов: 8	Всего листов выписки: 451

25.09.2025г. № КУВИ-001/2025-179992740

Кадастровый номер: 78:15:0000000:1825

1	2	3	4	5
54	83640.21	108242.6	-	-
55	83675.74	108224.4	-	-
56	83831.62	108153.71	-	-
57	83860.7	108140.52	-	-
58	83883.13	108130.35	-	-
59	84027.98	108058.97	-	-
60	84033.35	108056.99	-	-
61	84039.76	108054.56	-	-
62	84041.67	108053.08	-	-
63	84042.21	108052.18	-	-
64	84083.14	108061.11	-	-
65	84197.47	108204.92	-	-
66	84229.4	108252.56	-	-
67	84250.87	108315.66	-	-
68	84262.93	108346.91	-	-
69	84263.74	108348.96	-	-
70	84258.84	108347.23	-	-
71	84255.56	108345.18	-	-
72	84247.58	108337.16	-	-
73	84239.78	108328.36	-	-
74	84235.95	108324.22	-	-
75	84234.5	108323.04	-	-
76	84232.2	108321.51	-	-
77	84228.73	108320.11	-	-
78	84225.06	108319.53	-	-
79	84218.12	108319.74	-	-
80	84207.23	108322.59	-	-
81	84202.43	108324.89	-	-
82	84188.42	108331.97	-	-

ДОКУМЕНТ ПОДПИСАН
ЭЛЕКТРОННОЙ ПОДПИСЬЮ

Сертификат: 009F0BDC181A023B64597F1E2579BEFB50

Владелец: ФЕДЕРАЛЬНАЯ СЛУЖБА ГОСУДАРСТВЕННОЙ
РЕГИСТРАЦИИ, КАДАСТРА И КАРТОГРАФИИ
Действителен: с 02.08.2024 по 26.10.2025

полное наименование должности

инициалы, фамилия

401

Земельный участок				
вид объекта недвижимости				
Лист № 143 раздела 4.2		Всего листов раздела 4.2: 226		Всего разделов: 8
Всего листов выписки: 451				
25.09.2025г. № КУВИ-001/2025-179992740				
Кадастровый номер:			78:15:0000000:1825	
1	2	3	4	5
83	84181.59	108331.82	-	-
84	84179.63	108332.48	-	-
85	84172.96	108338.04	-	-
86	84163.37	108339.57	-	-
87	84155.78	108341.55	-	-
88	84151.43	108341.26	-	-
89	84148.06	108340.09	-	-
90	84144.08	108336.65	-	-
91	84128.31	108333.1	-	-
92	84116.78	108332.58	-	-
93	84093.07	108332.2	-	-
94	84089.14	108328.27	-	-
95	84087.69	108321.75	-	-
96	84086.75	108315.87	-	-
97	84086.74	108312.5	-	-
98	84085.84	108310	-	-
99	84084.01	108307.22	-	-
100	84072.02	108298.54	-	-
101	84068.07	108297.78	-	-
102	84064.51	108298.03	-	-
103	84058.27	108299.3	-	-
104	84051.9	108299.18	-	-
105	84045.67	108297.83	-	-
106	84040.19	108297.83	-	-
107	84036.24	108298.34	-	-
108	84032.04	108300.12	-	-
109	84027.46	108303.81	-	-
110	84017.78	108314	-	-
111	84015.87	108316.29	-	-



ДОКУМЕНТ ПОДПИСАН
ЭЛЕКТРОННОЙ ПОДПИСЬЮ

Сертификат: 009F0BDC181A023B64597F1E2579BEFB50

Владелец: ФЕДЕРАЛЬНАЯ СЛУЖБА ГОСУДАРСТВЕННОЙ
РЕГИСТРАЦИИ, КАДАСТРА И КАРТОГРАФИИ
Действителен: с 02.08.2024 по 26.10.2025

полное наименование должности

инициалы, фамилия

402

Земельный участок				
вид объекта недвижимости				
Лист № 144 раздела 4.2		Всего листов раздела 4.2: 226		Всего разделов: 8
Всего листов выписки: 451				
25.09.2025г. № КУВИ-001/2025-179992740				
Кадастровый номер:			78:15:0000000:1825	
1	2	3	4	5
112	84013.07	108317.19	-	-
113	84010.61	108317.31	-	-
114	84006.01	108315.71	-	-
115	84003.96	108314.06	-	-
116	84002.31	108312.01	-	-
117	84000.93	108307.24	-	-
118	83999.39	108290.35	-	-
119	83996.31	108281.61	-	-
120	83993.97	108278.07	-	-
121	83990.69	108274.22	-	-
122	83988.19	108270.44	-	-
123	83987.48	108266.44	-	-
124	83987.55	108260.59	-	-
125	83987.05	108257.1	-	-
126	83984.2	108248.79	-	-
127	83981.6	108243.87	-	-
128	83980.3	108239.79	-	-
129	83977.06	108226.81	-	-
130	83974.92	108221.89	-	-
131	83972.98	108218.83	-	-
132	83969.73	108215.31	-	-
133	83966.11	108213.45	-	-
134	83961.94	108211.79	-	-
135	83956.28	108211.32	-	-
136	83952.67	108211.79	-	-
137	83943.86	108214.01	-	-
138	83932.54	108220.69	-	-
139	83929.48	108222.08	-	-
140	83927.81	108222.91	-	-



ДОКУМЕНТ ПОДПИСАН
ЭЛЕКТРОННОЙ ПОДПИСЬЮ

Сертификат: 009F0BDC181A023B64597F1E2579BEFB50

Владелец: ФЕДЕРАЛЬНАЯ СЛУЖБА ГОСУДАРСТВЕННОЙ
РЕГИСТРАЦИИ, КАДАСТРА И КАРТОГРАФИИ
Действителен: с 02.08.2024 по 26.10.2025

полное наименование должности

инициалы, фамилия

Земельный участок			
вид объекта недвижимости			
Лист № 145 раздела 4.2	Всего листов раздела 4.2: 226	Всего разделов: 8	Всего листов выписки: 451

25.09.2025г. № КУВИ-001/2025-179992740

Кадастровый номер: 78:15:0000000:1825

1	2	3	4	5
141	83919.38	108224.3	-	-
142	83906.02	108225.88	-	-
143	83901.76	108224.86	-	-
144	83897.86	108222.73	-	-
145	83890.81	108216.7	-	-
146	83886.46	108214.1	-	-
147	83878.29	108212.06	-	-
148	83871.25	108212.62	-	-
149	83867.26	108214.01	-	-
150	83861.05	108214.47	-	-
151	83850.29	108214.47	-	-
152	83847.51	108212.71	-	-
153	83844.26	108207.98	-	-
154	83840.55	108199.36	-	-
155	83829.24	108179.98	-	-
156	83826.46	108176.73	-	-
157	83822.48	108174.92	-	-
158	83809.57	108171.03	-	-
159	83806.46	108170.98	-	-
160	83803.62	108172.37	-	-
161	83800.93	108174.24	-	-
162	83800.25	108175.55	-	-
163	83800.32	108176.51	-	-
164	83800.84	108176.89	-	-
165	83814.19	108178.39	-	-
166	83816.98	108179.09	-	-
167	83820.24	108180.43	-	-
168	83824.45	108185	-	-
169	83827.64	108189.62	-	-

ДОКУМЕНТ ПОДПИСАН
ЭЛЕКТРОННОЙ ПОДПИСЬЮ

Сертификат: 009F0BDC181A023B64597F1E2579BEFB50

Владелец: ФЕДЕРАЛЬНАЯ СЛУЖБА ГОСУДАРСТВЕННОЙ
РЕГИСТРАЦИИ, КАДАСТРА И КАРТОГРАФИИ
Действителен: с 02.08.2024 по 26.10.2025

полное наименование должности

инициалы, фамилия

Земельный участок			
вид объекта недвижимости			
Лист № 146 раздела 4.2	Всего листов раздела 4.2: 226	Всего разделов: 8	Всего листов выписки: 451

25.09.2025г. № КУВИ-001/2025-179992740

Кадастровый номер: 78:15:0000000:1825

1	2	3	4	5
170	83832.01	108196.46	-	-
171	83837.65	108208.42	-	-
172	83838.72	108210.51	-	-
173	83840.81	108213.86	-	-
174	83843.32	108216.54	-	-
175	83847.07	108219.05	-	-
176	83851.04	108220.43	-	-
177	83854.4	108220.93	-	-
178	83858.53	108220.93	-	-
179	83874	108217.46	-	-
180	83878.08	108217.62	-	-
181	83881.93	108218.5	-	-
182	83885.68	108220.32	-	-
183	83891.62	108224.84	-	-
184	83894.82	108226.87	-	-
185	83902.61	108229.74	-	-
186	83909.77	108230.39	-	-
187	83917.86	108229.6	-	-
188	83926.53	108227.74	-	-
189	83946.86	108218.14	-	-
190	83951.79	108216.84	-	-
191	83958.68	108215.82	-	-
192	83963.7	108215.91	-	-
193	83968.45	108218.7	-	-
194	83970.96	108222.05	-	-
195	83971.15	108222.98	-	-
196	83970.08	108223.84	-	-
197	83970.03	108225.04	-	-
198	83970.61	108227.6	-	-

ДОКУМЕНТ ПОДПИСАН
ЭЛЕКТРОННОЙ ПОДПИСЬЮ

Сертификат: 009F0BDC181A023B64597F1E2579BEFB50

Владелец: ФЕДЕРАЛЬНАЯ СЛУЖБА ГОСУДАРСТВЕННОЙ
РЕГИСТРАЦИИ, КАДАСТРА И КАРТОГРАФИИ
Действителен: с 02.08.2024 по 26.10.2025

полное наименование должности

инициалы, фамилия

Земельный участок			
вид объекта недвижимости			
Лист № 147 раздела 4.2	Всего листов раздела 4.2: 226	Всего разделов: 8	Всего листов выписки: 451

25.09.2025г. № КУВИ-001/2025-179992740

Кадастровый номер: 78:15:0000000:1825

1	2	3	4	5
199	83975.15	108239.1	-	-
200	83982.22	108258.88	-	-
201	83983.26	108259.66	-	-
202	83983.78	108260.96	-	-
203	83983.23	108263.51	-	-
204	83981.73	108266.11	-	-
205	83981.24	108268.62	-	-
206	83981.57	108271.42	-	-
207	83982.48	108274.23	-	-
208	83983.78	108276.96	-	-
209	83985.35	108278.59	-	-
210	83991.19	108283.07	-	-
211	83993.73	108286.58	-	-
212	83993.97	108292.02	-	-
213	83993.85	108299.16	-	-
214	83993.49	108308.72	-	-
215	83995.06	108314.04	-	-
216	83997.24	108319	-	-
217	84001.23	108322.63	-	-
218	84005.1	108324.33	-	-
219	84009	108324.75	-	-
220	84013.74	108324.5	-	-
221	84018.48	108322.42	-	-
222	84025.6	108316.45	-	-
223	84033.52	108307.98	-	-
224	84035.81	108306.49	-	-
225	84038.56	108305.77	-	-
226	84044.55	108305.92	-	-
227	84052.86	108307.57	-	-

ДОКУМЕНТ ПОДПИСАН
ЭЛЕКТРОННОЙ ПОДПИСЬЮ

Сертификат: 009F0BDC181A023B64597F1E2579BEFB50

Владелец: ФЕДЕРАЛЬНАЯ СЛУЖБА ГОСУДАРСТВЕННОЙ
РЕГИСТРАЦИИ, КАДАСТРА И КАРТОГРАФИИ
Действителен: с 02.08.2024 по 26.10.2025

полное наименование должности

инициалы, фамилия

Земельный участок			
вид объекта недвижимости			
Лист № 148 раздела 4.2	Всего листов раздела 4.2: 226	Всего разделов: 8	Всего листов выписки: 451

25.09.2025г. № КУВИ-001/2025-179992740

Кадастровый номер: 78:15:0000000:1825

1	2	3	4	5
228	84057.1	108306.31	-	-
229	84061.18	108304.54	-	-
230	84064.7	108304.38	-	-
231	84070.54	108306.25	-	-
232	84077.15	108310.22	-	-
233	84078.85	108313.19	-	-
234	84079.46	108315.78	-	-
235	84079.18	108323.38	-	-
236	84079.9	108326.75	-	-
237	84082.33	108331.95	-	-
238	84087.04	108336.58	-	-
239	84091.71	108338.68	-	-
240	84123.88	108342.75	-	-
241	84135.89	108343.35	-	-
242	84139.8	108341.53	-	-
243	84144.82	108342.08	-	-
244	84151.62	108343.95	-	-
245	84161.41	108345.9	-	-
246	84164.55	108346.4	-	-
247	84170.83	108345.58	-	-
248	84174.24	108345.13	-	-
249	84207.75	108331.72	-	-
250	84210.33	108331.58	-	-
251	84212.55	108331.87	-	-
252	84216.13	108334.23	-	-
253	84219.64	108336.88	-	-
254	84221.79	108338.74	-	-
255	84222.57	108340.39	-	-
256	84221.36	108342.75	-	-

ДОКУМЕНТ ПОДПИСАН
ЭЛЕКТРОННОЙ ПОДПИСЬЮ

Сертификат: 009F0BDC181A023B64597F1E2579BEFB50

Владелец: ФЕДЕРАЛЬНАЯ СЛУЖБА ГОСУДАРСТВЕННОЙ
РЕГИСТРАЦИИ, КАДАСТРА И КАРТОГРАФИИ
Действителен: с 02.08.2024 по 26.10.2025

полное наименование должности

инициалы, фамилия

407

Земельный участок				
вид объекта недвижимости				
Лист № 149 раздела 4.2		Всего листов раздела 4.2: 226		Всего разделов: 8
Всего листов выписки: 451				
25.09.2025г. № КУВИ-001/2025-179992740				
Кадастровый номер:			78:15:0000000:1825	
1	2	3	4	5
257	84216.92	108345.97	-	-
258	84211.91	108348.55	-	-
259	84195.58	108363.22	-	-
260	84193.72	108365.23	-	-
261	84192.22	108367.37	-	-
262	84191.57	108368.81	-	-
263	84191.72	108370.74	-	-
264	84191.93	108374.25	-	-
265	84193.22	108379.12	-	-
266	84200.67	108394.15	-	-
267	84205.25	108399.38	-	-
268	84209.54	108403.31	-	-
269	84212.41	108405.17	-	-
270	84214.55	108405.2	-	-
271	84218.4	108404.44	-	-
272	84221.54	108402.66	-	-
273	84221.88	108402.36	-	-
274	84240.54	108397.18	-	-
275	84246.01	108394.57	-	-
276	84253.02	108390.15	-	-
277	84259.65	108384.97	-	-
278	84263.76	108381	-	-
279	84265.52	108378.49	-	-
280	84266.58	108374.76	-	-
281	84266.35	108368.13	-	-
282	84264.75	108363.48	-	-
283	84262.47	108358.45	-	-
284	84261.4	108355.48	-	-
285	84262.01	108354.11	-	-



ДОКУМЕНТ ПОДПИСАН
ЭЛЕКТРОННОЙ ПОДПИСЬЮ

Сертификат: 009F0BDC181A023B64597F1E2579BEFB50

Владелец: ФЕДЕРАЛЬНАЯ СЛУЖБА ГОСУДАРСТВЕННОЙ
РЕГИСТРАЦИИ, КАДАСТРА И КАРТОГРАФИИ
Действителен: с 02.08.2024 по 26.10.2025

полное наименование должности

инициалы, фамилия

Земельный участок			
вид объекта недвижимости			
Лист № 150 раздела 4.2	Всего листов раздела 4.2: 226	Всего разделов: 8	Всего листов выписки: 451

25.09.2025г. № КУВИ-001/2025-179992740

Кадастровый номер: 78:15:0000000:1825

1	2	3	4	5
286	84264.67	108351.29	-	-
287	84284.82	108398.01	-	-
288	84287.45	108403.95	-	-
289	84311.81	108454.39	-	-
1	84162.7	108393.57	-	-
2	84153.02	108398.96	-	-
3	84138.53	108373.73	-	-
4	84125.63	108381.07	-	-
5	84130.91	108390.1	-	-
6	84130.07	108390.83	-	-
7	84129.35	108391.68	-	-
8	84128.73	108392.6	-	-
9	84128.24	108393.6	-	-
10	84127.88	108394.65	-	-
11	84127.66	108395.74	-	-
12	84127.58	108396.85	-	-
13	84127.64	108397.96	-	-
14	84127.85	108399.06	-	-
15	84130.15	108410.23	-	-
16	84130.48	108411.52	-	-
17	84130.95	108412.77	-	-
18	84131.55	108413.97	-	-
19	84132.28	108415.1	-	-
20	84159.86	108461.32	-	-
21	84182.25	108448.95	-	-
22	84167.65	108423.95	-	-
23	84177.05	108418.62	-	-
24	84162.7	108393.57	-	-
1	84093.8	108450.2	-	-



ДОКУМЕНТ ПОДПИСАН
ЭЛЕКТРОННОЙ ПОДПИСЬЮ

Сертификат: 009F0BDC181A023B64597F1E2579BEFB50

Владелец: ФЕДЕРАЛЬНАЯ СЛУЖБА ГОСУДАРСТВЕННОЙ
РЕГИСТРАЦИИ, КАДАСТРА И КАРТОГРАФИИ
Действителен: с 02.08.2024 по 26.10.2025

полное наименование должности

инициалы, фамилия

Земельный участок			
вид объекта недвижимости			
Лист № 151 раздела 4.2	Всего листов раздела 4.2: 226	Всего разделов: 8	Всего листов выписки: 451

25.09.2025г. № КУВИ-001/2025-179992740

Кадастровый номер: 78:15:0000000:1825

1	2	3	4	5
2	84092.5	108448.77	-	-
3	84090.73	108447.82	-	-
4	84088.49	108447.54	-	-
5	84044.45	108473.22	-	-
6	84031.58	108480.71	-	-
7	84025.01	108484.52	-	-
8	84024.42	108484.39	-	-
9	84023.26	108485.93	-	-
10	84024.18	108485.8	-	-
11	84024.57	108485.95	-	-
12	84028.03	108489.96	-	-
13	84032.14	108492.76	-	-
14	84033.52	108492.91	-	-
15	84034.71	108492.26	-	-
16	84035.94	108490.76	-	-
17	84036.36	108490.11	-	-
18	84036.95	108489.47	-	-
19	84037.72	108488.82	-	-
20	84053.7	108479.62	-	-
21	84093.39	108457.03	-	-
22	84093.83	108456.32	-	-
23	84094.59	108454.45	-	-
24	84094.59	108452.24	-	-
25	84093.8	108450.2	-	-
1	83966.83	108477.13	-	-
2	83943.46	108462.48	-	-
3	83941.79	108461.55	-	-
4	83939.71	108460.86	-	-
5	83938.47	108460.67	-	-

ДОКУМЕНТ ПОДПИСАН
ЭЛЕКТРОННОЙ ПОДПИСЬЮ

Сертификат: 009F0BDC181A023B64597F1E2579BEFB50

Владелец: ФЕДЕРАЛЬНАЯ СЛУЖБА ГОСУДАРСТВЕННОЙ

РЕГИСТРАЦИИ, КАДАСТРА И КАРТОГРАФИИ

Действителен: с 02.08.2024 по 26.10.2025

полное наименование должности

инициалы, фамилия

Земельный участок			
вид объекта недвижимости			
Лист № 152 раздела 4.2	Всего листов раздела 4.2: 226	Всего разделов: 8	Всего листов выписки: 451

25.09.2025г. № КУВИ-001/2025-179992740

Кадастровый номер: 78:15:0000000:1825

1	2	3	4	5
6	83937.17	108460.49	-	-
7	83935.74	108460.56	-	-
8	83932.73	108460.75	-	-
9	83931.83	108460.45	-	-
10	83929.62	108458.65	-	-
11	83928.88	108457.89	-	-
12	83928.53	108454.9	-	-
13	83927.94	108453.71	-	-
14	83927.12	108452.45	-	-
15	83926.31	108451.32	-	-
16	83925.02	108449.87	-	-
17	83923.29	108448.35	-	-
18	83921.27	108447	-	-
19	83919.66	108446.23	-	-
20	83918.56	108445.72	-	-
21	83916.35	108445.04	-	-
22	83914.54	108444.79	-	-
23	83912.79	108444.62	-	-
24	83910.76	108444.71	-	-
25	83896.68	108446.82	-	-
26	83888.17	108447.49	-	-
27	83887.98	108447.5	-	-
28	83879.45	108447.63	-	-
29	83870.9	108447.49	-	-
30	83856.81	108446.12	-	-
31	83852.71	108444.9	-	-
32	83848.07	108442.69	-	-
33	83845.39	108440.93	-	-
34	83842.53	108438.56	-	-

ДОКУМЕНТ ПОДПИСАН
ЭЛЕКТРОННОЙ ПОДПИСЬЮ

Сертификат: 009F0BDC181A023B64597F1E2579BEFB50

Владелец: ФЕДЕРАЛЬНАЯ СЛУЖБА ГОСУДАРСТВЕННОЙ
РЕГИСТРАЦИИ, КАДАСТРА И КАРТОГРАФИИ
Действителен: с 02.08.2024 по 26.10.2025

полное наименование должности

инициалы, фамилия

Земельный участок			
вид объекта недвижимости			
Лист № 153 раздела 4.2	Всего листов раздела 4.2: 226	Всего разделов: 8	Всего листов выписки: 451

25.09.2025г. № КУВИ-001/2025-179992740

Кадастровый номер: 78:15:0000000:1825

1	2	3	4	5
35	83828.61	108426.76	-	-
36	83787.13	108402.11	-	-
37	83768.72	108392.45	-	-
38	83758.7	108388.8	-	-
39	83758.33	108388.69	-	-
40	83757.96	108388.61	-	-
41	83757.42	108388.52	-	-
42	83756.91	108388.52	-	-
43	83756.18	108388.54	-	-
44	83755.45	108388.73	-	-
45	83754.68	108388.97	-	-
46	83753.98	108389.4	-	-
47	83753.1	108390.06	-	-
48	83752.72	108390.53	-	-
49	83751.56	108391.42	-	-
50	83750.3	108392.83	-	-
51	83749.12	108394.63	-	-
52	83748.72	108395.61	-	-
53	83748.23	108396.85	-	-
54	83747.82	108398.87	-	-
55	83747.78	108399.89	-	-
56	83747.76	108400.17	-	-
57	83747.79	108400.7	-	-
58	83747.87	108401.13	-	-
59	83748.02	108401.6	-	-
60	83748.28	108402.15	-	-
61	83748.45	108402.38	-	-
62	83748.6	108402.58	-	-
63	83748.81	108402.81	-	-

ДОКУМЕНТ ПОДПИСАН
ЭЛЕКТРОННОЙ ПОДПИСЬЮ

Сертификат: 009F0BDC181A023B64597F1E2579BEFB50

Владелец: ФЕДЕРАЛЬНАЯ СЛУЖБА ГОСУДАРСТВЕННОЙ
РЕГИСТРАЦИИ, КАДАСТРА И КАРТОГРАФИИ
Действителен: с 02.08.2024 по 26.10.2025

полное наименование должности

инициалы, фамилия

Земельный участок			
вид объекта недвижимости			
Лист № 154 раздела 4.2	Всего листов раздела 4.2: 226	Всего разделов: 8	Всего листов выписки: 451

25.09.2025г. № КУВИ-001/2025-179992740

Кадастровый номер: 78:15:0000000:1825

1	2	3	4	5
64	83749.05	108403.03	-	-
65	83749.26	108403.2	-	-
66	83749.57	108403.4	-	-
67	83749.81	108403.53	-	-
68	83750.13	108403.67	-	-
69	83750.69	108403.84	-	-
70	83751.08	108403.88	-	-
71	83754.57	108404.2	-	-
72	83756.12	108404.36	-	-
73	83757.41	108404.65	-	-
74	83758.47	108404.99	-	-
75	83759.26	108405.32	-	-
76	83765.99	108408.08	-	-
77	83774.55	108411.81	-	-
78	83776.54	108412.86	-	-
79	83778.14	108414.17	-	-
80	83779.29	108415.51	-	-
81	83780.49	108417.64	-	-
82	83781.2	108420.17	-	-
83	83781.29	108422.76	-	-
84	83781.4	108423.07	-	-
85	83781.67	108423.45	-	-
86	83781.96	108423.69	-	-
87	83782.16	108423.78	-	-
88	83782.49	108423.94	-	-
89	83783	108424.02	-	-
90	83783.66	108423.87	-	-
91	83784.09	108423.52	-	-
92	83784.65	108422.63	-	-

ДОКУМЕНТ ПОДПИСАН
ЭЛЕКТРОННОЙ ПОДПИСЬЮ

Сертификат: 009F0BDC181A023B64597F1E2579BEFB50

Владелец: ФЕДЕРАЛЬНАЯ СЛУЖБА ГОСУДАРСТВЕННОЙ
РЕГИСТРАЦИИ, КАДАСТРА И КАРТОГРАФИИ
Действителен: с 02.08.2024 по 26.10.2025

полное наименование должности

инициалы, фамилия

Земельный участок			
вид объекта недвижимости			
Лист № 155 раздела 4.2	Всего листов раздела 4.2: 226	Всего разделов: 8	Всего листов выписки: 451

25.09.2025г. № КУВИ-001/2025-179992740

Кадастровый номер: 78:15:0000000:1825

1	2	3	4	5
93	83785.52	108421.89	-	-
94	83786.51	108421.48	-	-
95	83787.62	108421.39	-	-
96	83788.68	108421.65	-	-
97	83789.51	108422.1	-	-
98	83821.01	108439.51	-	-
99	83827.66	108443.21	-	-
100	83830.11	108444.63	-	-
101	83833.19	108447.32	-	-
102	83834.61	108449.09	-	-
103	83836.32	108452.09	-	-
104	83837.1	108454.16	-	-
105	83837.67	108456.61	-	-
106	83837.9	108459.11	-	-
107	83837.8	108461.38	-	-
108	83832.88	108474.75	-	-
109	83832.72	108475.67	-	-
110	83832.75	108477.26	-	-
111	83833.12	108478.71	-	-
112	83833.78	108480.32	-	-
113	83835.22	108482.12	-	-
114	83836.11	108482.74	-	-
115	83838.12	108484.01	-	-
116	83840.7	108484.27	-	-
117	83843.17	108484.01	-	-
118	83845.67	108482.59	-	-
119	83847.81	108480.13	-	-
120	83848.39	108477.94	-	-
121	83849.88	108471.59	-	-

ДОКУМЕНТ ПОДПИСАН
ЭЛЕКТРОННОЙ ПОДПИСЬЮ

Сертификат: 009F0BDC181A023B64597F1E2579BEFB50

Владелец: ФЕДЕРАЛЬНАЯ СЛУЖБА ГОСУДАРСТВЕННОЙ
РЕГИСТРАЦИИ, КАДАСТРА И КАРТОГРАФИИ
Действителен: с 02.08.2024 по 26.10.2025

полное наименование должности

инициалы, фамилия

Земельный участок			
вид объекта недвижимости			
Лист № 156 раздела 4.2	Всего листов раздела 4.2: 226	Всего разделов: 8	Всего листов выписки: 451

25.09.2025г. № КУВИ-001/2025-179992740

Кадастровый номер: 78:15:0000000:1825

1	2	3	4	5
122	83850.39	108470.69	-	-
123	83851	108469.81	-	-
124	83851.97	108468.74	-	-
125	83852.86	108467.97	-	-
126	83854.52	108466.94	-	-
127	83856.35	108466.25	-	-
128	83858.18	108465.93	-	-
129	83868.57	108465.66	-	-
130	83878.12	108466.22	-	-
131	83895.55	108469.26	-	-
132	83902.66	108470.29	-	-
133	83909.37	108469.7	-	-
134	83914.5	108469.25	-	-
135	83919.78	108467.62	-	-
136	83922.53	108466.37	-	-
137	83923.69	108466.92	-	-
138	83926.14	108468.72	-	-
139	83927	108469.63	-	-
140	83927.05	108472.56	-	-
141	83926.15	108474.29	-	-
142	83925.64	108476.87	-	-
143	83925.78	108479.07	-	-
144	83926.1	108480.85	-	-
145	83927.01	108482.98	-	-
146	83927.9	108484.16	-	-
147	83928.71	108486.59	-	-
148	83929.12	108489.63	-	-
149	83928.92	108492.46	-	-
150	83926.54	108498.36	-	-

ДОКУМЕНТ ПОДПИСАН
ЭЛЕКТРОННОЙ ПОДПИСЬЮ

Сертификат: 009F0BDC181A023B64597F1E2579BEFB50

Владелец: ФЕДЕРАЛЬНАЯ СЛУЖБА ГОСУДАРСТВЕННОЙ
РЕГИСТРАЦИИ, КАДАСТРА И КАРТОГРАФИИ
Действителен: с 02.08.2024 по 26.10.2025

полное наименование должности

инициалы, фамилия

Земельный участок			
вид объекта недвижимости			
Лист № 157 раздела 4.2	Всего листов раздела 4.2: 226	Всего разделов: 8	Всего листов выписки: 451

25.09.2025г. № КУВИ-001/2025-179992740

Кадастровый номер: 78:15:0000000:1825

1	2	3	4	5
151	83921.94	108502.66	-	-
152	83918.5	108504.15	-	-
153	83895.85	108509	-	-
154	83877.67	108510	-	-
155	83860.42	108508.64	-	-
156	83857.12	108508.35	-	-
157	83854.09	108507.13	-	-
158	83850.53	108503.84	-	-
159	83848.65	108499	-	-
160	83845.63	108493.6	-	-
161	83844.14	108492.18	-	-
162	83841.54	108491.31	-	-
163	83839.85	108491.41	-	-
164	83838.31	108491.54	-	-
165	83835.93	108492.64	-	-
166	83834.22	108494.59	-	-
167	83832.21	108502.41	-	-
168	83827.78	108526.29	-	-
169	83826.31	108539.84	-	-
170	83825.43	108544.47	-	-
171	83825.16	108548.38	-	-
172	83824.91	108554.91	-	-
173	83825.62	108562.5	-	-
174	83826.71	108567.58	-	-
175	83826.74	108567.7	-	-
176	83828.04	108576.78	-	-
177	83828.04	108577.29	-	-
178	83828.25	108578.04	-	-
179	83828.75	108578.77	-	-

ДОКУМЕНТ ПОДПИСАН
ЭЛЕКТРОННОЙ ПОДПИСЬЮ

Сертификат: 009F0BDC181A023B64597F1E2579BEFB50

Владелец: ФЕДЕРАЛЬНАЯ СЛУЖБА ГОСУДАРСТВЕННОЙ
РЕГИСТРАЦИИ, КАДАСТРА И КАРТОГРАФИИ
Действителен: с 02.08.2024 по 26.10.2025

полное наименование должности

инициалы, фамилия

Земельный участок			
вид объекта недвижимости			
Лист № 158 раздела 4.2	Всего листов раздела 4.2: 226	Всего разделов: 8	Всего листов выписки: 451

25.09.2025г. № КУВИ-001/2025-179992740

Кадастровый номер: 78:15:0000000:1825

1	2	3	4	5
180	83829.39	108579.31	-	-
181	83829.9	108579.5	-	-
182	83830.41	108579.67	-	-
183	83831.15	108579.69	-	-
184	83831.72	108579.56	-	-
185	83832.27	108579.29	-	-
186	83836.09	108577.96	-	-
187	83839.93	108574.99	-	-
188	83843.14	108572.48	-	-
189	83845.53	108568.63	-	-
190	83847.05	108564.53	-	-
191	83848	108559.65	-	-
192	83849.01	108553.02	-	-
193	83848.65	108547.45	-	-
194	83848.61	108546.91	-	-
195	83849.32	108543.89	-	-
196	83851.54	108540.06	-	-
197	83853.47	108538.21	-	-
198	83856.45	108536.48	-	-
199	83860.33	108535.57	-	-
200	83868.98	108534.11	-	-
201	83873.1	108535.57	-	-
202	83881.3	108534.82	-	-
203	83886.3	108532.5	-	-
204	83911.88	108530.42	-	-
205	83946.19	108527.98	-	-
206	83949.6	108527.83	-	-
207	83953.41	108528.17	-	-
208	83956.69	108528.89	-	-

ДОКУМЕНТ ПОДПИСАН
ЭЛЕКТРОННОЙ ПОДПИСЬЮ

Сертификат: 009F0BDC181A023B64597F1E2579BEFB50

Владелец: ФЕДЕРАЛЬНАЯ СЛУЖБА ГОСУДАРСТВЕННОЙ
РЕГИСТРАЦИИ, КАДАСТРА И КАРТОГРАФИИ
Действителен: с 02.08.2024 по 26.10.2025

полное наименование должности

инициалы, фамилия

Земельный участок			
вид объекта недвижимости			
Лист № 159 раздела 4.2	Всего листов раздела 4.2: 226	Всего разделов: 8	Всего листов выписки: 451

25.09.2025г. № КУВИ-001/2025-179992740

Кадастровый номер: 78:15:0000000:1825

1	2	3	4	5
209	83963.06	108531.64	-	-
210	83969.74	108533.9	-	-
211	83974.77	108536.46	-	-
212	83982.14	108542.09	-	-
213	83992.21	108547.57	-	-
214	83996.62	108550.2	-	-
215	83998.98	108552.37	-	-
216	84000.53	108554.24	-	-
217	84001.54	108555.37	-	-
218	84002.46	108556.11	-	-
219	84003.24	108556.7	-	-
220	84005.15	108557.81	-	-
221	84006.2	108558.26	-	-
222	84008.28	108558.95	-	-
223	84010.28	108559.16	-	-
224	84041.74	108558.34	-	-
225	84043.71	108558.65	-	-
226	84046.24	108558.68	-	-
227	84049.5	108558.52	-	-
228	84052.93	108557.6	-	-
229	84055.76	108556.17	-	-
230	84058.26	108554.68	-	-
231	84060.74	108552.55	-	-
232	84061.31	108551.95	-	-
233	84062.51	108551.77	-	-
234	84063.64	108551.35	-	-
235	84064.56	108550.76	-	-
236	84065.38	108550.11	-	-
237	84066.05	108549.27	-	-

ДОКУМЕНТ ПОДПИСАН
ЭЛЕКТРОННОЙ ПОДПИСЬЮ

Сертификат: 009F0BDC181A023B64597F1E2579BEFB50

Владелец: ФЕДЕРАЛЬНАЯ СЛУЖБА ГОСУДАРСТВЕННОЙ
РЕГИСТРАЦИИ, КАДАСТРА И КАРТОГРАФИИ
Действителен: с 02.08.2024 по 26.10.2025

полное наименование должности

инициалы, фамилия

Земельный участок			
вид объекта недвижимости			
Лист № 160 раздела 4.2	Всего листов раздела 4.2: 226	Всего разделов: 8	Всего листов выписки: 451

25.09.2025г. № КУВИ-001/2025-179992740

Кадастровый номер: 78:15:0000000:1825

1	2	3	4	5
238	84066.46	108548.66	-	-
239	84066.95	108547.59	-	-
240	84067.26	108546.3	-	-
241	84067.31	108545.27	-	-
242	84067.18	108544.43	-	-
243	84066.18	108540.92	-	-
244	84063.73	108537.25	-	-
245	84063.55	108537.08	-	-
246	84063.3	108536.91	-	-
247	84063.07	108536.81	-	-
248	84062.56	108536.64	-	-
249	84061.99	108536.67	-	-
250	84060.4	108536.79	-	-
251	84060.1	108536.81	-	-
252	84059.84	108536.78	-	-
253	84059.49	108536.69	-	-
254	84059.19	108536.55	-	-
255	84058.87	108536.32	-	-
256	84058.14	108535.39	-	-
257	84057.3	108533.93	-	-
258	84056.87	108532.83	-	-
259	84056.5	108531.19	-	-
260	84056.41	108529.74	-	-
261	84055.48	108527.65	-	-
262	84054.3	108525.85	-	-
263	84052.95	108523.99	-	-
264	84051.24	108522.17	-	-
265	84048.51	108520.04	-	-
266	84045.75	108518.66	-	-

ДОКУМЕНТ ПОДПИСАН
ЭЛЕКТРОННОЙ ПОДПИСЬЮ

Сертификат: 009F0BDC181A023B64597F1E2579BEFB50

Владелец: ФЕДЕРАЛЬНАЯ СЛУЖБА ГОСУДАРСТВЕННОЙ
РЕГИСТРАЦИИ, КАДАСТРА И КАРТОГРАФИИ
Действителен: с 02.08.2024 по 26.10.2025

полное наименование должности

инициалы, фамилия

Земельный участок					
вид объекта недвижимости					
Лист № 161 раздела 4.2		Всего листов раздела 4.2: 226		Всего разделов: 8	Всего листов выписки: 451
25.09.2025г. № КУВИ-001/2025-179992740					
Кадастровый номер:			78:15:0000000:1825		
1	2	3	4	5	
267	84020.22	108507.64	-	-	
268	83993.27	108494.45	-	-	
269	83980.64	108487.92	-	-	
270	83966.83	108477.13	-	-	
1	83769.22	108443.69	-	-	
2	83768.66	108443.87	-	-	
3	83768.46	108443.98	-	-	
4	83768.23	108444.17	-	-	
5	83768.04	108444.38	-	-	
6	83767.91	108444.69	-	-	
7	83766.66	108448.38	-	-	
8	83766.64	108451.88	-	-	
9	83766.24	108455.69	-	-	
10	83765.11	108460.69	-	-	
11	83763.51	108465.07	-	-	
12	83761.8	108468.52	-	-	
13	83760.47	108470.93	-	-	
14	83759.79	108472.65	-	-	
15	83759.17	108474.62	-	-	
16	83758.78	108476.91	-	-	
17	83758.6	108478.06	-	-	
18	83758.47	108479.78	-	-	
19	83758.48	108481.54	-	-	
20	83758.59	108482.85	-	-	
21	83759.75	108492	-	-	
22	83759.93	108492.48	-	-	
23	83760.25	108492.99	-	-	
24	83760.52	108493.3	-	-	
25	83760.87	108493.65	-	-	



ДОКУМЕНТ ПОДПИСАН
ЭЛЕКТРОННОЙ ПОДПИСЬЮ

Сертификат: 009F0BDC181A023B64597F1E2579BEFB50

Владелец: ФЕДЕРАЛЬНАЯ СЛУЖБА ГОСУДАРСТВЕННОЙ
РЕГИСТРАЦИИ, КАДАСТРА И КАРТОГРАФИИ
Действителен: с 02.08.2024 по 26.10.2025

полное наименование должности

инициалы, фамилия

Земельный участок			
вид объекта недвижимости			
Лист № 162 раздела 4.2	Всего листов раздела 4.2: 226	Всего разделов: 8	Всего листов выписки: 451

25.09.2025г. № КУВИ-001/2025-179992740

Кадастровый номер: 78:15:0000000:1825

1	2	3	4	5
26	83761.25	108493.94	-	-
27	83761.62	108494.12	-	-
28	83765.84	108496.45	-	-
29	83766.04	108496.58	-	-
30	83766.23	108496.73	-	-
31	83766.43	108496.98	-	-
32	83766.56	108497.24	-	-
33	83766.65	108497.59	-	-
34	83766.67	108497.89	-	-
35	83766.57	108498.35	-	-
36	83766.26	108498.81	-	-
37	83765.54	108500.09	-	-
38	83764.72	108502.07	-	-
39	83764.27	108503.93	-	-
40	83764.05	108505.54	-	-
41	83764.02	108506.64	-	-
42	83764.01	108507.25	-	-
43	83764.12	108508.8	-	-
44	83764.39	108510.33	-	-
45	83764.8	108511.7	-	-
46	83764.28	108522.55	-	-
47	83763.97	108533.32	-	-
48	83763.86	108533.5	-	-
49	83763.77	108533.69	-	-
50	83763.7	108533.93	-	-
51	83763.68	108534.2	-	-
52	83763.72	108534.39	-	-
53	83763.75	108534.56	-	-
54	83763.9	108534.86	-	-

ДОКУМЕНТ ПОДПИСАН
ЭЛЕКТРОННОЙ ПОДПИСЬЮ

Сертификат: 009F0BDC181A023B64597F1E2579BEFB50

Владелец: ФЕДЕРАЛЬНАЯ СЛУЖБА ГОСУДАРСТВЕННОЙ
РЕГИСТРАЦИИ, КАДАСТРА И КАРТОГРАФИИ
Действителен: с 02.08.2024 по 26.10.2025

полное наименование должности

инициалы, фамилия

301

Земельный участок				
вид объекта недвижимости				
Лист № 163 раздела 4.2		Всего листов раздела 4.2: 226		Всего разделов: 8
Всего листов выписки: 451				
25.09.2025г. № КУВИ-001/2025-179992740				
Кадастровый номер:			78:15:0000000:1825	
1	2	3	4	5
55	83764.11	108535.12	-	-
56	83764.4	108535.32	-	-
57	83764.66	108535.41	-	-
58	83764.68	108545.88	-	-
59	83764.95	108549.21	-	-
60	83765	108559.04	-	-
61	83764.96	108560.28	-	-
62	83765.07	108561.62	-	-
63	83765.39	108563.3	-	-
64	83766.14	108565.3	-	-
65	83766.69	108566.56	-	-
66	83767.88	108568.32	-	-
67	83769.63	108570.22	-	-
68	83771.02	108571.12	-	-
69	83769.32	108578.42	-	-
70	83767.98	108581.01	-	-
71	83762.97	108583.18	-	-
72	83756.46	108585.27	-	-
73	83749.01	108586.96	-	-
74	83748.84	108586.99	-	-
75	83741.73	108590.19	-	-
76	83736.87	108593.72	-	-
77	83734.07	108595.39	-	-
78	83729.47	108599.72	-	-
79	83726.59	108602.72	-	-
80	83721.46	108608.06	-	-
81	83721.31	108608.31	-	-
82	83721.11	108608.74	-	-
83	83720.95	108609.39	-	-



ДОКУМЕНТ ПОДПИСАН
ЭЛЕКТРОННОЙ ПОДПИСЬЮ

Сертификат: 009F0BDC181A023B64597F1E2579BEFB50

Владелец: ФЕДЕРАЛЬНАЯ СЛУЖБА ГОСУДАРСТВЕННОЙ
РЕГИСТРАЦИИ, КАДАСТРА И КАРТОГРАФИИ
Действителен: с 02.08.2024 по 26.10.2025

полное наименование должности

инициалы, фамилия

Земельный участок			
вид объекта недвижимости			
Лист № 164 раздела 4.2	Всего листов раздела 4.2: 226	Всего разделов: 8	Всего листов выписки: 451

25.09.2025г. № КУВИ-001/2025-179992740

Кадастровый номер: 78:15:0000000:1825

1	2	3	4	5
84	83720.92	108609.75	-	-
85	83720.9	108609.93	-	-
86	83720.9	108610.4	-	-
87	83720.96	108610.82	-	-
88	83721.03	108611.13	-	-
89	83731.78	108631.62	-	-
90	83732.4	108632.93	-	-
91	83732.77	108634.16	-	-
92	83732.89	108634.82	-	-
93	83732.98	108636.59	-	-
94	83732.74	108638.34	-	-
95	83720.56	108648.1	-	-
96	83719.49	108648.91	-	-
97	83718.16	108649.63	-	-
98	83716.36	108650.22	-	-
99	83713.19	108650.39	-	-
100	83710.75	108649.79	-	-
101	83708.33	108648.41	-	-
102	83704.44	108646.13	-	-
103	83700.32	108642.92	-	-
104	83693.71	108635.05	-	-
105	83690.01	108627.22	-	-
106	83689.31	108623.52	-	-
107	83689.97	108619.42	-	-
108	83690.01	108619.31	-	-
109	83691.71	108616.25	-	-
110	83694.78	108613.52	-	-
111	83699.16	108612.14	-	-
112	83703.36	108610.09	-	-

ДОКУМЕНТ ПОДПИСАН
ЭЛЕКТРОННОЙ ПОДПИСЬЮ

Сертификат: 009F0BDC181A023B64597F1E2579BEFB50

Владелец: ФЕДЕРАЛЬНАЯ СЛУЖБА ГОСУДАРСТВЕННОЙ
РЕГИСТРАЦИИ, КАДАСТРА И КАРТОГРАФИИ
Действителен: с 02.08.2024 по 26.10.2025

полное наименование должности

инициалы, фамилия

Земельный участок			
вид объекта недвижимости			

Лист № 165 раздела 4.2	Всего листов раздела 4.2: 226	Всего разделов: 8	Всего листов выписки: 451
------------------------	-------------------------------	-------------------	---------------------------

25.09.2025г. № КУВИ-001/2025-179992740

Кадастровый номер: 78:15:0000000:1825

1	2	3	4	5
113	83706.9	108608.37	-	-
114	83711.34	108605.63	-	-
115	83715.31	108600.65	-	-
116	83715.7	108600.23	-	-
117	83716.03	108599.66	-	-
118	83716.28	108599.06	-	-
119	83716.47	108598.26	-	-
120	83716.5	108597.66	-	-
121	83716.44	108597.11	-	-
122	83716.33	108596.48	-	-
123	83716.02	108595.67	-	-
124	83715.4	108594.76	-	-
125	83714.83	108594.29	-	-
126	83714.17	108593.86	-	-
127	83713.14	108593.08	-	-
128	83711.99	108592.73	-	-
129	83711.36	108592.58	-	-
130	83710.05	108592.5	-	-
131	83708.73	108592.86	-	-
132	83707.33	108593.46	-	-
133	83706.43	108594.39	-	-
134	83691.07	108603.74	-	-
135	83688.55	108605.36	-	-
136	83686.66	108607.3	-	-
137	83684.82	108609.36	-	-
138	83683.28	108612.37	-	-
139	83681.88	108615.91	-	-
140	83681.53	108619.24	-	-
141	83684.6	108633.55	-	-

ДОКУМЕНТ ПОДПИСАН
ЭЛЕКТРОННОЙ ПОДПИСЬЮ

Сертификат: 009F0BDC181A023B64597F1E2579BEFB50

Владелец: ФЕДЕРАЛЬНАЯ СЛУЖБА ГОСУДАРСТВЕННОЙ
РЕГИСТРАЦИИ, КАДАСТРА И КАРТОГРАФИИ
Действителен: с 02.08.2024 по 26.10.2025

полное наименование должности

инициалы, фамилия

Земельный участок			
вид объекта недвижимости			
Лист № 166 раздела 4.2	Всего листов раздела 4.2: 226	Всего разделов: 8	Всего листов выписки: 451

25.09.2025г. № КУВИ-001/2025-179992740

Кадастровый номер: 78:15:0000000:1825

1	2	3	4	5
142	83686.5	108640.03	-	-
143	83686.54	108640.14	-	-
144	83686.55	108640.26	-	-
145	83686.49	108640.42	-	-
146	83686.37	108640.52	-	-
147	83686.23	108640.57	-	-
148	83686.11	108640.57	-	-
149	83685.88	108640.64	-	-
150	83685.65	108640.77	-	-
151	83685.47	108640.9	-	-
152	83685.27	108641.09	-	-
153	83685.17	108641.22	-	-
154	83685.05	108641.39	-	-
155	83684.93	108641.73	-	-
156	83684.9	108641.95	-	-
157	83685.93	108643.95	-	-
158	83687.22	108645.33	-	-
159	83688.67	108646.3	-	-
160	83691	108647.66	-	-
161	83693.22	108648.29	-	-
162	83698.86	108651.42	-	-
163	83703.36	108654.3	-	-
164	83709.74	108659.07	-	-
165	83709.79	108659.34	-	-
166	83709.94	108659.72	-	-
167	83710.24	108660.16	-	-
168	83710.49	108660.38	-	-
169	83710.78	108660.6	-	-
170	83711.31	108660.8	-	-

ДОКУМЕНТ ПОДПИСАН
ЭЛЕКТРОННОЙ ПОДПИСЬЮ

Сертификат: 009F0BDC181A023B64597F1E2579BEFB50

Владелец: ФЕДЕРАЛЬНАЯ СЛУЖБА ГОСУДАРСТВЕННОЙ
РЕГИСТРАЦИИ, КАДАСТРА И КАРТОГРАФИИ
Действителен: с 02.08.2024 по 26.10.2025

полное наименование должности

инициалы, фамилия

Земельный участок			
вид объекта недвижимости			
Лист № 167 раздела 4.2	Всего листов раздела 4.2: 226	Всего разделов: 8	Всего листов выписки: 451

25.09.2025г. № КУВИ-001/2025-179992740

Кадастровый номер: 78:15:0000000:1825

1	2	3	4	5
171	83711.77	108660.86	-	-
172	83712.14	108660.82	-	-
173	83712.46	108660.72	-	-
174	83714.14	108660.3	-	-
175	83717.33	108664.37	-	-
176	83719.1	108663.43	-	-
177	83719.39	108658.53	-	-
178	83719.66	108657.79	-	-
179	83720.31	108656.95	-	-
180	83721.2	108656.37	-	-
181	83722.11	108656.15	-	-
182	83739.75	108646.32	-	-
183	83754.24	108637.41	-	-
184	83755.51	108636.39	-	-
185	83756.73	108635.27	-	-
186	83758.42	108633.58	-	-
187	83760.04	108631.15	-	-
188	83764.76	108625.4	-	-
189	83768.87	108621.68	-	-
190	83773.95	108618.6	-	-
191	83774.07	108618.54	-	-
192	83779.47	108616.6	-	-
193	83785.68	108615.7	-	-
194	83804.01	108604.95	-	-
195	83819.14	108594.83	-	-
196	83821.32	108594.12	-	-
197	83823.56	108591.91	-	-
198	83824.51	108590.09	-	-
199	83825.07	108588.19	-	-

ДОКУМЕНТ ПОДПИСАН
ЭЛЕКТРОННОЙ ПОДПИСЬЮ

Сертификат: 009F0BDC181A023B64597F1E2579BEFB50

Владелец: ФЕДЕРАЛЬНАЯ СЛУЖБА ГОСУДАРСТВЕННОЙ
РЕГИСТРАЦИИ, КАДАСТРА И КАРТОГРАФИИ
Действителен: с 02.08.2024 по 26.10.2025

полное наименование должности

инициалы, фамилия

Земельный участок			
вид объекта недвижимости			
Лист № 168 раздела 4.2	Всего листов раздела 4.2: 226	Всего разделов: 8	Всего листов выписки: 451

25.09.2025г. № КУВИ-001/2025-179992740

Кадастровый номер: 78:15:0000000:1825

1	2	3	4	5
200	83825.09	108586.19	-	-
201	83824.58	108583.98	-	-
202	83823.8	108582.64	-	-
203	83822.66	108581.01	-	-
204	83820.35	108579.2	-	-
205	83816.74	108578.63	-	-
206	83814.32	108579.22	-	-
207	83801.27	108585.43	-	-
208	83798.48	108586.31	-	-
209	83795.31	108586.71	-	-
210	83791.31	108586.41	-	-
211	83786.56	108584.78	-	-
212	83782.08	108584.78	-	-
213	83778.57	108584	-	-
214	83774.85	108582.3	-	-
215	83774.36	108579.38	-	-
216	83775.81	108572.07	-	-
217	83777.68	108572.53	-	-
218	83778.47	108571.77	-	-
219	83779.1	108570.88	-	-
220	83779.85	108569.91	-	-
221	83780.9	108567.85	-	-
222	83781.67	108565.36	-	-
223	83781.84	108564.01	-	-
224	83782.69	108557.17	-	-
225	83783.52	108554.33	-	-
226	83784.59	108552.54	-	-
227	83785.93	108551.08	-	-
228	83788.4	108549.46	-	-

ДОКУМЕНТ ПОДПИСАН
ЭЛЕКТРОННОЙ ПОДПИСЬЮ

Сертификат: 009F0BDC181A023B64597F1E2579BEFB50

Владелец: ФЕДЕРАЛЬНАЯ СЛУЖБА ГОСУДАРСТВЕННОЙ
РЕГИСТРАЦИИ, КАДАСТРА И КАРТОГРАФИИ
Действителен: с 02.08.2024 по 26.10.2025

полное наименование должности

инициалы, фамилия

307

Земельный участок				
вид объекта недвижимости				
Лист № 169 раздела 4.2		Всего листов раздела 4.2: 226		Всего разделов: 8
Всего листов выписки: 451				
25.09.2025г. № КУВИ-001/2025-179992740				
Кадастровый номер:			78:15:0000000:1825	
1	2	3	4	5
229	83791.41	108548.61	-	-
230	83793.96	108548.63	-	-
231	83806.62	108544.15	-	-
232	83807.57	108544.2	-	-
233	83808.67	108543.99	-	-
234	83809.62	108543.58	-	-
235	83810.52	108542.97	-	-
236	83811.34	108542.08	-	-
237	83811.79	108541.2	-	-
238	83812.1	108540.24	-	-
239	83812.16	108539.54	-	-
240	83812.21	108538.6	-	-
241	83811.95	108537.54	-	-
242	83811.52	108536.67	-	-
243	83811.21	108536.24	-	-
244	83794.61	108522.88	-	-
245	83785.8	108517.75	-	-
246	83784.58	108516.74	-	-
247	83783.4	108515.41	-	-
248	83781.93	108513.21	-	-
249	83780.86	108510.59	-	-
250	83779.96	108506.16	-	-
251	83779.14	108501.71	-	-
252	83778.4	108497.26	-	-
253	83777.73	108492.78	-	-
254	83777.15	108488.3	-	-
255	83776.78	108485.13	-	-
256	83776.33	108480.63	-	-
257	83775.95	108476.13	-	-



ДОКУМЕНТ ПОДПИСАН
ЭЛЕКТРОННОЙ ПОДПИСЬЮ

Сертификат: 009F0BDC181A023B64597F1E2579BEFB50

Владелец: ФЕДЕРАЛЬНАЯ СЛУЖБА ГОСУДАРСТВЕННОЙ
РЕГИСТРАЦИИ, КАДАСТРА И КАРТОГРАФИИ
Действителен: с 02.08.2024 по 26.10.2025

полное наименование должности

инициалы, фамилия

Земельный участок			
вид объекта недвижимости			
Лист № 170 раздела 4.2	Всего листов раздела 4.2: 226	Всего разделов: 8	Всего листов выписки: 451

25.09.2025г. № КУВИ-001/2025-179992740

Кадастровый номер: 78:15:0000000:1825

1	2	3	4	5
258	83775.66	108471.62	-	-
259	83775.44	108467.1	-	-
260	83775.3	108462.58	-	-
261	83775.25	108459.25	-	-
262	83775.29	108458.54	-	-
263	83775.46	108457.7	-	-
264	83775.74	108456.87	-	-
265	83776.2	108456.32	-	-
266	83776.58	108455.59	-	-
267	83776.83	108454.9	-	-
268	83776.99	108454.01	-	-
269	83777	108453.23	-	-
270	83776.9	108452.61	-	-
271	83776.7	108451.75	-	-
272	83776.18	108450.74	-	-
273	83775.7	108450.17	-	-
274	83770.57	108444.57	-	-
275	83770.24	108444.03	-	-
276	83769.74	108443.82	-	-
277	83769.22	108443.69	-	-
1	83957.63	108195.67	-	-
2	83957.38	108195.01	-	-
3	83957.02	108194.21	-	-
4	83956.17	108192.96	-	-
5	83954.97	108191.76	-	-
6	83953.85	108190.87	-	-
7	83952.96	108190.2	-	-
8	83952.09	108189.74	-	-
9	83951.34	108189.45	-	-

ДОКУМЕНТ ПОДПИСАН
ЭЛЕКТРОННОЙ ПОДПИСЬЮ

Сертификат: 009F0BDC181A023B64597F1E2579BEFB50

Владелец: ФЕДЕРАЛЬНАЯ СЛУЖБА ГОСУДАРСТВЕННОЙ
РЕГИСТРАЦИИ, КАДАСТРА И КАРТОГРАФИИ
Действителен: с 02.08.2024 по 26.10.2025

полное наименование должности

инициалы, фамилия

Земельный участок			
вид объекта недвижимости			
Лист № 171 раздела 4.2	Всего листов раздела 4.2: 226	Всего разделов: 8	Всего листов выписки: 451

25.09.2025г. № КУВИ-001/2025-179992740

Кадастровый номер: 78:15:0000000:1825

1	2	3	4	5
10	83950.03	108189.15	-	-
11	83949.14	108189.1	-	-
12	83947.88	108189.17	-	-
13	83946.58	108189.51	-	-
14	83945.36	108190.15	-	-
15	83944.25	108191.05	-	-
16	83943.54	108191.83	-	-
17	83942.59	108193.25	-	-
18	83942.13	108194.29	-	-
19	83941.74	108196.19	-	-
20	83941.72	108197.9	-	-
21	83942.08	108199.52	-	-
22	83942.61	108200.53	-	-
23	83943.72	108201.81	-	-
24	83944.96	108202.61	-	-
25	83946.45	108203.23	-	-
26	83949.27	108203.65	-	-
27	83950.76	108203.65	-	-
28	83952.97	108203.56	-	-
29	83954.72	108203.42	-	-
30	83955.2	108203.18	-	-
31	83956.36	108202.11	-	-
32	83957.29	108199.63	-	-
33	83957.51	108198.82	-	-
34	83957.69	108197.89	-	-
35	83957.72	108196.76	-	-
36	83957.63	108195.67	-	-
1	83927.08	108181.55	-	-
2	83925.61	108179.71	-	-



ДОКУМЕНТ ПОДПИСАН
ЭЛЕКТРОННОЙ ПОДПИСЬЮ

Сертификат: 009F0BDC181A023B64597F1E2579BEFB50

Владелец: ФЕДЕРАЛЬНАЯ СЛУЖБА ГОСУДАРСТВЕННОЙ

РЕГИСТРАЦИИ, КАДАСТРА И КАРТОГРАФИИ

Действителен: с 02.08.2024 по 26.10.2025

полное наименование должности

инициалы, фамилия

Земельный участок			
вид объекта недвижимости			
Лист № 172 раздела 4.2	Всего листов раздела 4.2: 226	Всего разделов: 8	Всего листов выписки: 451

25.09.2025г. № КУВИ-001/2025-179992740

Кадастровый номер: 78:15:0000000:1825

1	2	3	4	5
3	83922.78	108176.95	-	-
4	83920.09	108175.02	-	-
5	83918.21	108174.05	-	-
6	83914.89	108172.8	-	-
7	83913.42	108172.61	-	-
8	83909.93	108172.56	-	-
9	83905.31	108174.33	-	-
10	83904.31	108174.61	-	-
11	83902.04	108174.4	-	-
12	83901.1	108175.09	-	-
13	83887.84	108185.07	-	-
14	83886.5	108186.25	-	-
15	83886.4	108188.4	-	-
16	83886.5	108193.01	-	-
17	83888.7	108199.51	-	-
18	83890.69	108203.26	-	-
19	83893.43	108206.49	-	-
20	83897.18	108209.76	-	-
21	83900.73	108211.48	-	-
22	83906.74	108213.57	-	-
23	83910.06	108214.05	-	-
24	83919.89	108213.18	-	-
25	83923.44	108212.64	-	-
26	83926.46	108210.76	-	-
27	83928.23	108209.05	-	-
28	83929.76	108206.41	-	-
29	83930.72	108203.26	-	-
30	83930.96	108200.28	-	-
31	83930.74	108197.72	-	-



ДОКУМЕНТ ПОДПИСАН
ЭЛЕКТРОННОЙ ПОДПИСЬЮ

Сертификат: 009F0BDC181A023B64597F1E2579BEFB50

Владелец: ФЕДЕРАЛЬНАЯ СЛУЖБА ГОСУДАРСТВЕННОЙ
РЕГИСТРАЦИИ, КАДАСТРА И КАРТОГРАФИИ
Действителен: с 02.08.2024 по 26.10.2025

полное наименование должности

инициалы, фамилия

Земельный участок			
вид объекта недвижимости			
Лист № 173 раздела 4.2	Всего листов раздела 4.2: 226	Всего разделов: 8	Всего листов выписки: 451

25.09.2025г. № КУВИ-001/2025-179992740

Кадастровый номер: 78:15:0000000:1825

1	2	3	4	5
32	83929.13	108190.8	-	-
33	83928.96	108188.78	-	-
34	83928.57	108185.21	-	-
35	83928.13	108183.55	-	-
36	83927.08	108181.55	-	-
1	83346.38	108416.33	-	-
2	83342.72	108418.2	-	-
3	83342.14	108417.02	-	-
4	83339.99	108418.14	-	-
5	83340.57	108419.3	-	-
6	83333.73	108422.8	-	-
7	83333	108421.33	-	-
8	83331.11	108422.36	-	-
9	83331.81	108423.77	-	-
10	83326.95	108426.26	-	-
11	83328.32	108429.02	-	-
12	83327.34	108429.53	-	-
13	83327.97	108430.8	-	-
14	83326.8	108431.41	-	-
15	83327.66	108433.12	-	-
16	83318.65	108437.63	-	-
17	83317.73	108435.83	-	-
18	83315.95	108436.73	-	-
19	83316.85	108438.5	-	-
20	83316.29	108438.77	-	-
21	83326.61	108459.03	-	-
22	83327.35	108458.64	-	-
23	83327.58	108458.52	-	-
24	83333.44	108470.73	-	-



ДОКУМЕНТ ПОДПИСАН
ЭЛЕКТРОННОЙ ПОДПИСЬЮ

Сертификат: 009F0BDC181A023B64597F1E2579BEFB50

Владелец: ФЕДЕРАЛЬНАЯ СЛУЖБА ГОСУДАРСТВЕННОЙ
РЕГИСТРАЦИИ, КАДАСТРА И КАРТОГРАФИИ
Действителен: с 02.08.2024 по 26.10.2025

полное наименование должности

инициалы, фамилия

Земельный участок			
вид объекта недвижимости			

Лист № 174 раздела 4.2	Всего листов раздела 4.2: 226	Всего разделов: 8	Всего листов выписки: 451
------------------------	-------------------------------	-------------------	---------------------------

25.09.2025г. № КУВИ-001/2025-179992740

Кадастровый номер: 78:15:0000000:1825

1	2	3	4	5
25	83335.26	108469.83	-	-
26	83337.19	108473.47	-	-
27	83339.87	108472.08	-	-
28	83339.46	108470.73	-	-
29	83366.6	108456.69	-	-
30	83365.35	108454.25	-	-
31	83370.16	108451.77	-	-
32	83370.8	108452.98	-	-
33	83372.5	108452.09	-	-
34	83371.82	108450.87	-	-
35	83372.39	108450.59	-	-
36	83368.43	108442.83	-	-
37	83366.66	108443.73	-	-
38	83364.41	108439.3	-	-
39	83363.66	108437.95	-	-
40	83362.55	108435.67	-	-
41	83355.51	108422.13	-	-
42	83350.49	108424.62	-	-
43	83346.38	108416.33	-	-
1	83304.75	108437.65	-	-
2	83298.97	108440.56	-	-
3	83301.62	108445.9	-	-
4	83307.45	108443.01	-	-
5	83304.75	108437.65	-	-
1	83908.95	108296.32	-	-
2	83908.16	108296.36	-	-
3	83905.67	108296.11	-	-
4	83905.56	108297.94	-	-
5	83906.2	108297.84	-	-



ДОКУМЕНТ ПОДПИСАН
ЭЛЕКТРОННОЙ ПОДПИСЬЮ

Сертификат: 009F0BDC181A023B64597F1E2579BEFB50

Владелец: ФЕДЕРАЛЬНАЯ СЛУЖБА ГОСУДАРСТВЕННОЙ

РЕГИСТРАЦИИ, КАДАСТРА И КАРТОГРАФИИ

Действителен: с 02.08.2024 по 26.10.2025

полное наименование должности

инициалы, фамилия

313

Земельный участок				
вид объекта недвижимости				
Лист № 175 раздела 4.2		Всего листов раздела 4.2: 226		Всего разделов: 8
Всего листов выписки: 451				
25.09.2025г. № КУВИ-001/2025-179992740				
Кадастровый номер:			78:15:0000000:1825	
1	2	3	4	5
6	83906.36	108301.51	-	-
7	83909.13	108301.33	-	-
8	83908.97	108296.76	-	-
9	83909	108296.44	-	-
10	83908.95	108296.44	-	-
11	83908.95	108296.32	-	-


полное наименование должности	 ДОКУМЕНТ ПОДПИСАН ЭЛЕКТРОННОЙ ПОДПИСЬЮ Сертификат: 009F0BDC181A023B64597F1E2579BEFB50 Владелец: ФЕДЕРАЛЬНАЯ СЛУЖБА ГОСУДАРСТВЕННОЙ РЕГИСТРАЦИИ, КАДАСТРА И КАРТОГРАФИИ Действителен: с 02.08.2024 по 26.10.2025	инициалы, фамилия

Земельный участок			
вид объекта недвижимости			
Лист № 176 раздела 4.2	Всего листов раздела 4.2: 226	Всего разделов: 8	Всего листов выписки: 451

25.09.2025г. № КУВИ-001/2025-179992740

Кадастровый номер: 78:15:0000000:1825

Сведения о характерных точках границы части (частей) земельного участка				
Учетный номер части: 78:15:0000000:1825/33				
Система координат				
Номер точки	Координаты, м		Описание закрепления на местности	Средняя квадратичная погрешность определения координат характерных точек границ земельного участка, м
	X	Y		
1	2	3	4	5
1	84036.57	108055.77	-	-
2	84037.95	108057.77	-	-
3	84043.71	108065.93	-	-
4	84047.19	108070.58	-	-
5	84048.13	108072.12	-	-
6	84051.6	108076.21	-	-
7	84061.37	108088.06	-	-
8	84079.05	108108.32	-	-
9	84079.36	108108.73	-	-
10	84085.49	108119.29	-	-
11	84088.93	108123.79	-	-
12	84092.73	108128.52	-	-
13	84095.24	108131.88	-	-
14	84114.55	108158.01	-	-
15	84114.78	108158.32	-	-
16	84117.41	108161.87	-	-
17	84121.66	108167.09	-	-
18	84124.95	108171.38	-	-
19	84125.17	108171.67	-	-
20	84125.83	108172.57	-	-
21	84128.13	108175.73	-	-
22	84128.76	108176.6	-	-
23	84131.19	108179.95	-	-
24	84156.31	108211.67	-	-

полное наименование должности	 ДОКУМЕНТ ПОДПИСАН ЭЛЕКТРОННОЙ ПОДПИСЬЮ Сертификат: 009F0BDC181A023B64597F1E2579BEFB50 Владелец: ФЕДЕРАЛЬНАЯ СЛУЖБА ГОСУДАРСТВЕННОЙ РЕГИСТРАЦИИ, КАДАСТРА И КАРТОГРАФИИ Действителен: с 02.08.2024 по 26.10.2025	инициалы, фамилия

Земельный участок			
вид объекта недвижимости			

Лист № 177 раздела 4.2	Всего листов раздела 4.2: 226	Всего разделов: 8	Всего листов выписки: 451
------------------------	-------------------------------	-------------------	---------------------------

25.09.2025г. № КУВИ-001/2025-179992740

Кадастровый номер:	78:15:0000000:1825
--------------------	--------------------

1	2	3	4	5
25	84157.16	108212.77	-	-
26	84161	108218.29	-	-
27	84161.13	108218.48	-	-
28	84161.93	108219.65	-	-
29	84164.93	108224.14	-	-
30	84167.74	108228.24	-	-
31	84171.76	108233.97	-	-
32	84190.9	108262.12	-	-
33	84192.21	108264.24	-	-
34	84198.46	108273.24	-	-
35	84200.03	108275.33	-	-
36	84217.69	108300.33	-	-
37	84218.62	108299.96	-	-
38	84225.71	108296.75	-	-
39	84241.75	108288.84	-	-
40	84242.4	108290.75	-	-
41	84226.56	108298.56	-	-
42	84219.4	108301.8	-	-
43	84217.83	108302.42	-	-
44	84217.35	108302.5	-	-
45	84216.78	108302.33	-	-
46	84216.42	108302.01	-	-
47	84198.41	108276.51	-	-
48	84196.84	108274.41	-	-
49	84190.54	108265.33	-	-
50	84189.22	108263.2	-	-
51	84170.11	108235.11	-	-
52	84166.1	108229.38	-	-
53	84163.27	108225.26	-	-



ДОКУМЕНТ ПОДПИСАН
ЭЛЕКТРОННОЙ ПОДПИСЬЮ

Сертификат: 009F0BDC181A023B64597F1E2579BEFB50

Владелец: ФЕДЕРАЛЬНАЯ СЛУЖБА ГОСУДАРСТВЕННОЙ

РЕГИСТРАЦИИ, КАДАСТРА И КАРТОГРАФИИ

Действителен: с 02.08.2024 по 26.10.2025

полное наименование должности

инициалы, фамилия

219

Земельный участок				
вид объекта недвижимости				
Лист № 178 раздела 4.2		Всего листов раздела 4.2: 226		Всего разделов: 8
Всего листов выписки: 451				
25.09.2025г. № КУВИ-001/2025-179992740				
Кадастровый номер:			78:15:0000000:1825	
1	2	3	4	5
54	84160.27	108220.77	-	-
55	84159.49	108219.62	-	-
56	84159.36	108219.44	-	-
57	84155.55	108213.95	-	-
58	84154.73	108212.9	-	-
59	84129.59	108181.15	-	-
60	84126.51	108176.91	-	-
61	84124.22	108173.75	-	-
62	84123.58	108172.88	-	-
63	84123.37	108172.61	-	-
64	84120.09	108168.33	-	-
65	84115.83	108163.1	-	-
66	84113.17	108159.51	-	-
67	84112.94	108159.2	-	-
68	84093.64	108133.07	-	-
69	84091.15	108129.75	-	-
70	84087.36	108125.03	-	-
71	84083.83	108120.4	-	-
72	84077.7	108109.85	-	-
73	84077.5	108109.59	-	-
74	84059.84	108089.35	-	-
75	84050.07	108077.49	-	-
76	84046.51	108073.29	-	-
77	84045.53	108071.7	-	-
78	84042.09	108067.1	-	-
79	84036.31	108058.91	-	-
80	84034.65	108056.5	-	-
81	84036.57	108055.77	-	-



ДОКУМЕНТ ПОДПИСАН
ЭЛЕКТРОННОЙ ПОДПИСЬЮ

Сертификат: 009F0BDC181A023B64597F1E2579BEFB50

Владелец: ФЕДЕРАЛЬНАЯ СЛУЖБА ГОСУДАРСТВЕННОЙ
РЕГИСТРАЦИИ, КАДАСТРА И КАРТОГРАФИИ
Действителен: с 02.08.2024 по 26.10.2025

полное наименование должности

инициалы, фамилия

Земельный участок			
вид объекта недвижимости			
Лист № 179 раздела 4.2	Всего листов раздела 4.2: 226	Всего разделов: 8	Всего листов выписки: 451

25.09.2025г. № КУВИ-001/2025-179992740

Кадастровый номер: 78:15:0000000:1825

Сведения о характерных точках границы части (частей) земельного участка				
Учетный номер части: 78:15:0000000:1825/34				
Система координат				
Номер точки	Координаты, м		Описание закрепления на местности	Средняя квадратичная погрешность определения координат характерных точек границ земельного участка, м
	X	Y		
1	2	3	4	5
1	84035.49	108056.18	-	-
2	84037.03	108058.42	-	-
3	84042.8	108066.58	-	-
4	84046.26	108071.27	-	-
5	84047.2	108072.78	-	-
6	84048.67	108074.5	-	-
7	84050.75	108076.91	-	-
8	84060.51	108088.78	-	-
9	84078.16	108109.06	-	-
10	84084.56	108119.92	-	-
11	84088.05	108124.48	-	-
12	84091.84	108129.21	-	-
13	84094.34	108132.55	-	-
14	84113.65	108158.68	-	-
15	84113.88	108158.99	-	-
16	84116.53	108162.56	-	-
17	84120.78	108167.78	-	-
18	84124.06	108172.07	-	-
19	84124.28	108172.35	-	-
20	84124.93	108173.23	-	-
21	84127.23	108176.39	-	-
22	84127.74	108177.34	-	-
23	84129.57	108179.63	-	-
24	84130.29	108180.62	-	-

полное наименование должности	 ДОКУМЕНТ ПОДПИСАН ЭЛЕКТРОННОЙ ПОДПИСЬЮ Сертификат: 009F0BDC181A023B64597F1E2579BEFB50 Владелец: ФЕДЕРАЛЬНАЯ СЛУЖБА ГОСУДАРСТВЕННОЙ РЕГИСТРАЦИИ, КАДАСТРА И КАРТОГРАФИИ Действителен: с 02.08.2024 по 26.10.2025	инициалы, фамилия

Земельный участок			
вид объекта недвижимости			

Лист № 180 раздела 4.2	Всего листов раздела 4.2: 226	Всего разделов: 8	Всего листов выписки: 451
------------------------	-------------------------------	-------------------	---------------------------

25.09.2025г. № КУВИ-001/2025-179992740

Кадастровый номер:	78:15:0000000:1825
--------------------	--------------------

1	2	3	4	5
25	84155.43	108212.37	-	-
26	84156.24	108213.41	-	-
27	84160.09	108218.94	-	-
28	84160.21	108219.11	-	-
29	84161	108220.28	-	-
30	84164.01	108224.77	-	-
31	84166.83	108228.89	-	-
32	84170.83	108234.61	-	-
33	84189.96	108262.72	-	-
34	84191.27	108264.85	-	-
35	84197.62	108273.98	-	-
36	84198.63	108276.48	-	-
37	84216.52	108301.79	-	-
38	84216.92	108302.15	-	-
39	84217.33	108302.28	-	-
40	84217.87	108302.19	-	-
41	84219.32	108301.62	-	-
42	84226.47	108298.38	-	-
43	84242.33	108290.56	-	-
44	84242.98	108292.48	-	-
45	84227.33	108300.19	-	-
46	84220.1	108303.46	-	-
47	84218.4	108304.13	-	-
48	84217.19	108304.32	-	-
49	84215.92	108303.94	-	-
50	84215.01	108303.13	-	-
51	84196.86	108277.44	-	-
52	84195.85	108274.94	-	-
53	84189.6	108265.95	-	-



ДОКУМЕНТ ПОДПИСАН
ЭЛЕКТРОННОЙ ПОДПИСЬЮ

Сертификат: 009F0BDC181A023B64597F1E2579BEFB50

Владелец: ФЕДЕРАЛЬНАЯ СЛУЖБА ГОСУДАРСТВЕННОЙ

РЕГИСТРАЦИИ, КАДАСТРА И КАРТОГРАФИИ

Действителен: с 02.08.2024 по 26.10.2025

полное наименование должности

инициалы, фамилия

Земельный участок			
вид объекта недвижимости			
Лист № 181 раздела 4.2	Всего листов раздела 4.2: 226	Всего разделов: 8	Всего листов выписки: 451

25.09.2025г. № КУВИ-001/2025-179992740

Кадастровый номер: 78:15:0000000:1825

1	2	3	4	5
54	84188.28	108263.81	-	-
55	84169.19	108235.75	-	-
56	84165.18	108230.03	-	-
57	84162.35	108225.9	-	-
58	84159.35	108221.4	-	-
59	84158.57	108220.25	-	-
60	84158.45	108220.09	-	-
61	84154.63	108214.59	-	-
62	84153.86	108213.6	-	-
63	84128.7	108181.83	-	-
64	84127.98	108180.84	-	-
65	84126.07	108178.45	-	-
66	84125.53	108177.46	-	-
67	84123.31	108174.41	-	-
68	84122.69	108173.56	-	-
69	84122.49	108173.3	-	-
70	84119.21	108169.02	-	-
71	84114.95	108163.78	-	-
72	84112.27	108160.18	-	-
73	84112.04	108159.87	-	-
74	84092.74	108133.74	-	-
75	84090.26	108130.43	-	-
76	84086.48	108125.72	-	-
77	84082.9	108121.04	-	-
78	84076.54	108110.23	-	-
79	84058.98	108090.07	-	-
80	84049.22	108078.2	-	-
81	84047.15	108075.8	-	-
82	84045.58	108073.97	-	-

ДОКУМЕНТ ПОДПИСАН
ЭЛЕКТРОННОЙ ПОДПИСЬЮ


Сертификат: 009F0BDC181A023B64597F1E2579BEFB50

Владелец: ФЕДЕРАЛЬНАЯ СЛУЖБА ГОСУДАРСТВЕННОЙ
РЕГИСТРАЦИИ, КАДАСТРА И КАРТОГРАФИИ
Действителен: с 02.08.2024 по 26.10.2025

полное наименование должности

инициалы, фамилия

Земельный участок				
вид объекта недвижимости				
Лист № 182 раздела 4.2		Всего листов раздела 4.2: 226	Всего разделов: 8	Всего листов выписки: 451
25.09.2025г. № КУВИ-001/2025-179992740				
Кадастровый номер:		78:15:0000000:1825		
1	2	3	4	5
83	84044.6	108072.4	-	-
84	84041.18	108067.75	-	-
85	84035.39	108059.56	-	-
86	84033.56	108056.91	-	-
87	84035.49	108056.18	-	-

полное наименование должности	 ДОКУМЕНТ ПОДПИСАН ЭЛЕКТРОННОЙ ПОДПИСЬЮ Сертификат: 009F0BDC181A023B64597F1E2579BEFB50 Владелец: ФЕДЕРАЛЬНАЯ СЛУЖБА ГОСУДАРСТВЕННОЙ РЕГИСТРАЦИИ, КАДАСТРА И КАРТОГРАФИИ Действителен: с 02.08.2024 по 26.10.2025	инициалы, фамилия

Земельный участок			
вид объекта недвижимости			
Лист № 183 раздела 4.2	Всего листов раздела 4.2: 226	Всего разделов: 8	Всего листов выписки: 451

25.09.2025г. № КУВИ-001/2025-179992740

Кадастровый номер:

78:15:0000000:1825

Сведения о характерных точках границы части (частей) земельного участка				
Учетный номер части: 78:15:0000000:1825/35				
Система координат				
Номер точки	Координаты, м		Описание закрепления на местности	Средняя квадратичная погрешность определения координат характерных точек границ земельного участка, м
	X	Y		
1	2	3	4	5
1	84035.76	108056.08	-	-
2	84037.26	108058.26	-	-
3	84043.03	108066.42	-	-
4	84046.48	108071.11	-	-
5	84047.43	108072.61	-	-
6	84048.88	108074.32	-	-
7	84050.97	108076.73	-	-
8	84060.72	108088.6	-	-
9	84078.39	108108.89	-	-
10	84084.8	108119.76	-	-
11	84088.27	108124.31	-	-
12	84092.06	108129.03	-	-
13	84094.57	108132.38	-	-
14	84113.87	108158.51	-	-
15	84114.11	108158.82	-	-
16	84116.75	108162.38	-	-
17	84121	108167.61	-	-
18	84124.28	108171.9	-	-
19	84124.5	108172.18	-	-
20	84125.15	108173.07	-	-
21	84127.45	108176.23	-	-
22	84128.08	108177.09	-	-
23	84130.52	108180.45	-	-
24	84155.65	108212.19	-	-

ДОКУМЕНТ ПОДПИСАН
ЭЛЕКТРОННОЙ ПОДПИСЬЮ

Сертификат: 009F0BDC181A023B64597F1E2579BEFB50

Владелец: ФЕДЕРАЛЬНАЯ СЛУЖБА ГОСУДАРСТВЕННОЙ
РЕГИСТРАЦИИ, КАДАСТРА И КАРТОГРАФИИ
Действителен: с 02.08.2024 по 26.10.2025

полное наименование должности

инициалы, фамилия

Земельный участок			
вид объекта недвижимости			
Лист № 184 раздела 4.2	Всего листов раздела 4.2: 226	Всего разделов: 8	Всего листов выписки: 451

25.09.2025г. № КУВИ-001/2025-179992740

Кадастровый номер: 78:15:0000000:1825

1	2	3	4	5
25	84156.47	108213.25	-	-
26	84160.31	108218.77	-	-
27	84160.44	108218.96	-	-
28	84161.24	108220.12	-	-
29	84164.24	108224.62	-	-
30	84167.05	108228.73	-	-
31	84171.06	108234.45	-	-
32	84190.2	108262.57	-	-
33	84191.51	108264.7	-	-
34	84197.83	108273.8	-	-
35	84198.98	108276.19	-	-
36	84216.91	108301.56	-	-
37	84217.15	108301.78	-	-
38	84217.35	108301.84	-	-
39	84217.67	108301.79	-	-
40	84219.15	108301.2	-	-
41	84226.28	108297.97	-	-
42	84242.18	108290.13	-	-
43	84242.83	108292.04	-	-
44	84227.14	108299.78	-	-
45	84219.93	108303.04	-	-
46	84218.2	108303.73	-	-
47	84217.21	108303.88	-	-
48	84216.14	108303.57	-	-
49	84215.4	108302.9	-	-
50	84197.25	108277.21	-	-
51	84196.09	108274.81	-	-
52	84189.83	108265.79	-	-
53	84188.52	108263.66	-	-



ДОКУМЕНТ ПОДПИСАН
ЭЛЕКТРОННОЙ ПОДПИСЬЮ

Сертификат: 009F0BDC181A023B64597F1E2579BEFB50

Владелец: ФЕДЕРАЛЬНАЯ СЛУЖБА ГОСУДАРСТВЕННОЙ

РЕГИСТРАЦИИ, КАДАСТРА И КАРТОГРАФИИ

Действителен: с 02.08.2024 по 26.10.2025

полное наименование должности

инициалы, фамилия

Земельный участок			
вид объекта недвижимости			
Лист № 185 раздела 4.2	Всего листов раздела 4.2: 226	Всего разделов: 8	Всего листов выписки: 451

25.09.2025г. № КУВИ-001/2025-179992740

Кадастровый номер: 78:15:0000000:1825

1	2	3	4	5
54	84169.42	108235.59	-	-
55	84165.41	108229.86	-	-
56	84162.58	108225.74	-	-
57	84159.58	108221.24	-	-
58	84158.8	108220.1	-	-
59	84158.68	108219.92	-	-
60	84154.86	108214.43	-	-
61	84154.08	108213.42	-	-
62	84128.92	108181.66	-	-
63	84125.83	108177.4	-	-
64	84123.54	108174.24	-	-
65	84122.91	108173.39	-	-
66	84122.71	108173.13	-	-
67	84119.43	108168.85	-	-
68	84115.17	108163.61	-	-
69	84112.5	108160.01	-	-
70	84112.27	108159.7	-	-
71	84092.96	108133.57	-	-
72	84090.48	108130.26	-	-
73	84086.7	108125.54	-	-
74	84083.14	108120.88	-	-
75	84076.76	108110.07	-	-
76	84059.2	108089.89	-	-
77	84049.44	108078.02	-	-
78	84047.36	108075.62	-	-
79	84045.81	108073.8	-	-
80	84044.83	108072.23	-	-
81	84041.41	108067.59	-	-
82	84035.62	108059.4	-	-



ДОКУМЕНТ ПОДПИСАН
ЭЛЕКТРОННОЙ ПОДПИСЬЮ

Сертификат: 009F0BDC181A023B64597F1E2579BEFB50

Владелец: ФЕДЕРАЛЬНАЯ СЛУЖБА ГОСУДАРСТВЕННОЙ

РЕГИСТРАЦИИ, КАДАСТРА И КАРТОГРАФИИ

Действителен: с 02.08.2024 по 26.10.2025

полное наименование должности

инициалы, фамилия

Земельный участок			
вид объекта недвижимости			
Лист № 186 раздела 4.2	Всего листов раздела 4.2: 226	Всего разделов: 8	Всего листов выписки: 451
25.09.2025г. № КУВИ-001/2025-179992740			
Кадастровый номер:		78:15:0000000:1825	
1	2	3	4
83	84033.83	108056.81	-
84	84035.76	108056.08	-

полное наименование должности	 ДОКУМЕНТ ПОДПИСАН ЭЛЕКТРОННОЙ ПОДПИСЬЮ Сертификат: 009F0BDC181A023B64597F1E2579BEFB50 Владелец: ФЕДЕРАЛЬНАЯ СЛУЖБА ГОСУДАРСТВЕННОЙ РЕГИСТРАЦИИ, КАДАСТРА И КАРТОГРАФИИ Действителен: с 02.08.2024 по 26.10.2025	инициалы, фамилия

Земельный участок			
вид объекта недвижимости			
Лист № 187 раздела 4.2	Всего листов раздела 4.2: 226	Всего разделов: 8	Всего листов выписки: 451

25.09.2025г. № КУВИ-001/2025-179992740

Кадастровый номер: 78:15:0000000:1825

Сведения о характерных точках границы части (частей) земельного участка			
Учетный номер части: 78:15:0000000:1825/36			
Система координат			

Номер точки	Координаты, м		Описание закрепления на местности	Средняя квадратичная погрешность определения координат характерных точек границ земельного участка, м
	X	Y		
1	2	3	4	5
1	84035.9	108056.03	-	-
2	84037.38	108058.18	-	-
3	84043.14	108066.34	-	-
4	84046.59	108071.02	-	-
5	84047.54	108072.53	-	-
6	84048.99	108074.23	-	-
7	84051.07	108076.64	-	-
8	84060.83	108088.51	-	-
9	84078.51	108108.81	-	-
10	84084.91	108119.68	-	-
11	84088.38	108124.23	-	-
12	84092.17	108128.95	-	-
13	84094.68	108132.29	-	-
14	84113.99	108158.43	-	-
15	84114.22	108158.74	-	-
16	84116.86	108162.3	-	-
17	84121.11	108167.52	-	-
18	84124.39	108171.81	-	-
19	84124.62	108172.09	-	-
20	84125.27	108172.98	-	-
21	84127.57	108176.15	-	-
22	84128.19	108177.01	-	-
23	84130.63	108180.37	-	-
24	84155.76	108212.1	-	-

ДОКУМЕНТ ПОДПИСАН
ЭЛЕКТРОННОЙ ПОДПИСЬЮ

Сертификат: 009F0BDC181A023B64597F1E2579BEFB50

Владелец: ФЕДЕРАЛЬНАЯ СЛУЖБА ГОСУДАРСТВЕННОЙ
РЕГИСТРАЦИИ, КАДАСТРА И КАРТОГРАФИИ
Действителен: с 02.08.2024 по 26.10.2025

полное наименование должности

инициалы, фамилия

Земельный участок			
вид объекта недвижимости			
Лист № 188 раздела 4.2	Всего листов раздела 4.2: 226	Всего разделов: 8	Всего листов выписки: 451

25.09.2025г. № КУВИ-001/2025-179992740

Кадастровый номер: 78:15:0000000:1825

1	2	3	4	5
25	84156.58	108213.17	-	-
26	84160.43	108218.69	-	-
27	84160.56	108218.88	-	-
28	84161.35	108220.04	-	-
29	84164.35	108224.54	-	-
30	84167.17	108228.65	-	-
31	84171.18	108234.37	-	-
32	84190.32	108262.5	-	-
33	84191.63	108264.62	-	-
34	84197.93	108273.7	-	-
35	84199.15	108276.05	-	-
36	84217.01	108301.32	-	-
37	84217.23	108301.52	-	-
38	84217.41	108301.57	-	-
39	84217.71	108301.53	-	-
40	84219.06	108300.99	-	-
41	84226.19	108297.77	-	-
42	84242.11	108289.92	-	-
43	84242.76	108291.82	-	-
44	84227.04	108299.58	-	-
45	84219.84	108302.84	-	-
46	84218.24	108303.47	-	-
47	84217.28	108303.62	-	-
48	84216.23	108303.31	-	-
49	84215.5	108302.65	-	-
50	84197.44	108277.09	-	-
51	84196.22	108274.74	-	-
52	84189.95	108265.72	-	-
53	84188.64	108263.58	-	-

ДОКУМЕНТ ПОДПИСАН
ЭЛЕКТРОННОЙ ПОДПИСЬЮ

Сертификат: 009F0BDC181A023B64597F1E2579BEFB50

Владелец: ФЕДЕРАЛЬНАЯ СЛУЖБА ГОСУДАРСТВЕННОЙ
РЕГИСТРАЦИИ, КАДАСТРА И КАРТОГРАФИИ
Действителен: с 02.08.2024 по 26.10.2025

полное наименование должности

инициалы, фамилия

Земельный участок			
вид объекта недвижимости			
Лист № 189 раздела 4.2	Всего листов раздела 4.2: 226	Всего разделов: 8	Всего листов выписки: 451

25.09.2025г. № КУВИ-001/2025-179992740

Кадастровый номер: 78:15:0000000:1825

1	2	3	4	5
54	84169.53	108235.51	-	-
55	84165.53	108229.78	-	-
56	84162.7	108225.66	-	-
57	84159.69	108221.16	-	-
58	84158.91	108220.02	-	-
59	84158.79	108219.84	-	-
60	84154.97	108214.35	-	-
61	84154.19	108213.34	-	-
62	84129.03	108181.58	-	-
63	84125.95	108177.32	-	-
64	84123.65	108174.16	-	-
65	84123.02	108173.3	-	-
66	84122.82	108173.04	-	-
67	84119.54	108168.76	-	-
68	84115.28	108163.53	-	-
69	84112.61	108159.93	-	-
70	84112.38	108159.62	-	-
71	84093.07	108133.49	-	-
72	84090.59	108130.17	-	-
73	84086.81	108125.46	-	-
74	84083.25	108120.8	-	-
75	84076.88	108109.99	-	-
76	84059.3	108089.8	-	-
77	84049.54	108077.93	-	-
78	84047.47	108075.53	-	-
79	84045.92	108073.72	-	-
80	84044.94	108072.15	-	-
81	84041.52	108067.51	-	-
82	84035.74	108059.32	-	-

ДОКУМЕНТ ПОДПИСАН
ЭЛЕКТРОННОЙ ПОДПИСЬЮ

Сертификат: 009F0BDC181A023B64597F1E2579BEFB50


Владелец: ФЕДЕРАЛЬНАЯ СЛУЖБА ГОСУДАРСТВЕННОЙ
РЕГИСТРАЦИИ, КАДАСТРА И КАРТОГРАФИИ
Действителен: с 02.08.2024 по 26.10.2025

полное наименование должности

инициалы, фамилия

328

Земельный участок				
вид объекта недвижимости				
Лист № 190 раздела 4.2		Всего листов раздела 4.2: 226		Всего разделов: 8
Всего листов выписки: 451				
25.09.2025г. № КУВИ-001/2025-179992740				
Кадастровый номер:			78:15:0000000:1825	
1	2	3	4	5
83	84033.97	108056.75	-	-
84	84035.9	108056.03	-	-


полное наименование должности	 ДОКУМЕНТ ПОДПИСАН ЭЛЕКТРОННОЙ ПОДПИСЬЮ Сертификат: 009F0BDC181A023B64597F1E2579BEFB50 Владелец: ФЕДЕРАЛЬНАЯ СЛУЖБА ГОСУДАРСТВЕННОЙ РЕГИСТРАЦИИ, КАДАСТРА И КАРТОГРАФИИ Действителен: с 02.08.2024 по 26.10.2025	инициалы, фамилия

Земельный участок			
вид объекта недвижимости			
Лист № 191 раздела 4.2	Всего листов раздела 4.2: 226	Всего разделов: 8	Всего листов выписки: 451

25.09.2025г. № КУВИ-001/2025-179992740

Кадастровый номер: 78:15:0000000:1825

Сведения о характерных точках границы части (частей) земельного участка				
Учетный номер части: 78:15:0000000:1825/37				
Система координат				
Номер точки	Координаты, м		Описание закрепления на местности	Средняя квадратичная погрешность определения координат характерных точек границ земельного участка, м
	X	Y		
1	2	3	4	5
1	84039.64	108054.6	-	-
2	84040.29	108055.52	-	-
3	84041.02	108056.28	-	-
4	84043.11	108058.63	-	-
5	84058.86	108079.35	-	-
6	84079.25	108104.5	-	-
7	84089.03	108115.75	-	-
8	84099.79	108129.41	-	-
9	84103.71	108133.65	-	-
10	84122.42	108156.58	-	-
11	84141.3	108179.58	-	-
12	84141.5	108179.92	-	-
13	84141.6	108180.38	-	-
14	84141.56	108180.77	-	-
15	84140.86	108183.48	-	-
16	84143.28	108190.92	-	-
17	84166.39	108223.7	-	-
18	84169.29	108227.94	-	-
19	84171.7	108229.72	-	-
20	84174.17	108234.3	-	-
21	84178.78	108242.04	-	-
22	84189.19	108254.1	-	-
23	84197.52	108265.87	-	-
24	84208.54	108279.9	-	-

полное наименование должности	 ДОКУМЕНТ ПОДПИСАН ЭЛЕКТРОННОЙ ПОДПИСЬЮ Сертификат: 009F0BDC181A023B64597F1E2579BEFB50 Владелец: ФЕДЕРАЛЬНАЯ СЛУЖБА ГОСУДАРСТВЕННОЙ РЕГИСТРАЦИИ, КАДАСТРА И КАРТОГРАФИИ Действителен: с 02.08.2024 по 26.10.2025	инициалы, фамилия

Земельный участок			
вид объекта недвижимости			
Лист № 192 раздела 4.2	Всего листов раздела 4.2: 226	Всего разделов: 8	Всего листов выписки: 451

25.09.2025г. № КУВИ-001/2025-179992740

Кадастровый номер: 78:15:0000000:1825

1	2	3	4	5
25	84218.21	108296.53	-	-
26	84225.59	108294.08	-	-
27	84229	108292.68	-	-
28	84231.22	108291.49	-	-
29	84236.39	108289.1	-	-
30	84241.37	108287.73	-	-
31	84242.02	108289.64	-	-
32	84237.08	108290.99	-	-
33	84232.12	108293.28	-	-
34	84229.86	108294.5	-	-
35	84226.29	108295.95	-	-
36	84218.17	108298.65	-	-
37	84217.7	108298.69	-	-
38	84217.15	108298.48	-	-
39	84216.83	108298.14	-	-
40	84206.88	108281.03	-	-
41	84195.91	108267.07	-	-
42	84187.61	108255.33	-	-
43	84177.16	108243.22	-	-
44	84172.43	108235.28	-	-
45	84170.15	108231.06	-	-
46	84167.83	108229.34	-	-
47	84164.75	108224.84	-	-
48	84141.47	108191.82	-	-
49	84138.78	108183.54	-	-
50	84139.54	108180.59	-	-
51	84120.87	108157.85	-	-
52	84102.2	108134.96	-	-
53	84098.27	108130.71	-	-

ДОКУМЕНТ ПОДПИСАН
ЭЛЕКТРОННОЙ ПОДПИСЬЮ

Сертификат: 009F0BDC181A023B64597F1E2579BEFB50


Владелец: ФЕДЕРАЛЬНАЯ СЛУЖБА ГОСУДАРСТВЕННОЙ
РЕГИСТРАЦИИ, КАДАСТРА И КАРТОГРАФИИ
Действителен: с 02.08.2024 по 26.10.2025

полное наименование должности


инициалы, фамилия

391

Земельный участок				
вид объекта недвижимости				
Лист № 193 раздела 4.2		Всего листов раздела 4.2: 226		Всего разделов: 8
Всего листов выписки: 451				
25.09.2025г. № КУВИ-001/2025-179992740				
Кадастровый номер:		78:15:0000000:1825		
1	2	3	4	5
54	84087.49	108117.02	-	-
55	84077.72	108105.78	-	-
56	84057.29	108080.59	-	-
57	84041.57	108059.9	-	-
58	84039.55	108057.63	-	-
59	84038.75	108056.8	-	-
60	84037.72	108055.34	-	-
61	84039.64	108054.6	-	-

		 ДОКУМЕНТ ПОДПИСАН ЭЛЕКТРОННОЙ ПОДПИСЬЮ Сертификат: 009F0BDC181A023B64597F1E2579BEFB50 Владелец: ФЕДЕРАЛЬНАЯ СЛУЖБА ГОСУДАРСТВЕННОЙ РЕГИСТРАЦИИ, КАДАСТРА И КАРТОГРАФИИ Действителен: с 02.08.2024 по 26.10.2025		
полное наименование должности			инициалы, фамилия	

Земельный участок				
вид объекта недвижимости				
Лист № 194 раздела 4.2		Всего листов раздела 4.2: 226		Всего разделов: 8
Всего листов выписки: 451				
25.09.2025г. № КУВИ-001/2025-179992740				
Кадастровый номер:		78:15:0000000:1825		
Сведения о характерных точках границы части (частей) земельного участка				
Учетный номер части: 78:15:0000000:1825/38				
Система координат				
Номер точки	Координаты, м		Описание закрепления на местности	Средняя квадратичная погрешность определения координат характерных точек границ земельного участка, м
	X	Y		
1	2	3	4	5
1	83313.67	108408.39	-	-
2	83315.38	108407.51	-	-
3	83326.29	108426.59	-	-
4	83327.68	108430.64	-	-
5	83327.71	108430.94	-	-
6	83326.8	108431.41	-	-
7	83327.15	108432.1	-	-
8	83327.04	108432.19	-	-
9	83318.1	108436.56	-	-
10	83317.73	108435.83	-	-
11	83315.95	108436.73	-	-
12	83316.31	108437.43	-	-
13	83316.13	108437.52	-	-
14	83309.83	108442.06	-	-
15	83307.55	108443.21	-	-
16	83307.18	108443.39	-	-
17	83306.88	108443.29	-	-
18	83307.45	108443.01	-	-
19	83306.65	108441.42	-	-
20	83308.78	108440.35	-	-
21	83315.1	108435.79	-	-
22	83325.58	108430.68	-	-
23	83324.46	108427.42	-	-
24	83313.6	108408.43	-	-

полное наименование должности	 ДОКУМЕНТ ПОДПИСАН ЭЛЕКТРОННОЙ ПОДПИСЬЮ Сертификат: 009F0BDC181A023B64597F1E2579BEFB50 Владелец: ФЕДЕРАЛЬНАЯ СЛУЖБА ГОСУДАРСТВЕННОЙ РЕГИСТРАЦИИ, КАДАСТРА И КАРТОГРАФИИ Действителен: с 02.08.2024 по 26.10.2025	инициалы, фамилия

Земельный участок			
вид объекта недвижимости			
Лист № 195 раздела 4.2	Всего листов раздела 4.2: 226	Всего разделов: 8	Всего листов выписки: 451
25.09.2025г. № КУВИ-001/2025-179992740			
Кадастровый номер:		78:15:0000000:1825	
1	2	3	4
25	83313.67	108408.39	-


полное наименование должности	 ДОКУМЕНТ ПОДПИСАН ЭЛЕКТРОННОЙ ПОДПИСЬЮ Сертификат: 009F0BDC181A023B64597F1E2579BEFB50 Владелец: ФЕДЕРАЛЬНАЯ СЛУЖБА ГОСУДАРСТВЕННОЙ РЕГИСТРАЦИИ, КАДАСТРА И КАРТОГРАФИИ Действителен: с 02.08.2024 по 26.10.2025	инициалы, фамилия

Земельный участок			
вид объекта недвижимости			
Лист № 196 раздела 4.2	Всего листов раздела 4.2: 226	Всего разделов: 8	Всего листов выписки: 451

25.09.2025г. № КУВИ-001/2025-179992740

Кадастровый номер: 78:15:0000000:1825

Сведения о характерных точках границы части (частей) земельного участка				
Учетный номер части: 78:15:0000000:1825/39				
Система координат				
Номер точки	Координаты, м		Описание закрепления на местности	Средняя квадратичная погрешность определения координат характерных точек границ земельного участка, м
	X	Y		
1	2	3	4	5
1	83348.38	108390.66	-	-
2	83354.32	108398.42	-	-
3	83359.19	108407.65	-	-
4	83359.32	108408.25	-	-
5	83359.09	108408.97	-	-
6	83358.63	108409.38	-	-
7	83346.02	108415.66	-	-
8	83342.36	108417.48	-	-
9	83342.14	108417.02	-	-
10	83339.99	108418.14	-	-
11	83340.2	108418.55	-	-
12	83333.32	108421.97	-	-
13	83333	108421.33	-	-
14	83331.11	108422.36	-	-
15	83331.39	108422.93	-	-
16	83326.21	108425.5	-	-
17	83327.56	108429.42	-	-
18	83327.34	108429.53	-	-
19	83327.97	108430.8	-	-
20	83326.8	108431.41	-	-
21	83327.27	108432.35	-	-
22	83327.16	108432.45	-	-
23	83318.23	108436.81	-	-
24	83317.73	108435.83	-	-

полное наименование должности	 ДОКУМЕНТ ПОДПИСАН ЭЛЕКТРОННОЙ ПОДПИСЬЮ Сертификат: 009F0BDC181A023B64597F1E2579BEFB50 Владелец: ФЕДЕРАЛЬНАЯ СЛУЖБА ГОСУДАРСТВЕННОЙ РЕГИСТРАЦИИ, КАДАСТРА И КАРТОГРАФИИ Действителен: с 02.08.2024 по 26.10.2025	инициалы, фамилия

333

Земельный участок				
вид объекта недвижимости				
Лист № 197 раздела 4.2		Всего листов раздела 4.2: 226		Всего разделов: 8
Всего листов выписки: 451				
25.09.2025г. № КУВИ-001/2025-179992740				
Кадастровый номер:			78:15:0000000:1825	
1	2	3	4	5
25	83315.95	108436.73	-	-
26	83316.43	108437.68	-	-
27	83316.27	108437.76	-	-
28	83309.97	108442.3	-	-
29	83307.68	108443.46	-	-
30	83307.31	108443.64	-	-
31	83306.63	108443.42	-	-
32	83307.45	108443.01	-	-
33	83306.78	108441.67	-	-
34	83308.93	108440.59	-	-
35	83315.24	108436.04	-	-
36	83325.92	108430.82	-	-
37	83324.11	108425.53	-	-
38	83324.06	108424.98	-	-
39	83324.32	108424.35	-	-
40	83324.74	108423.99	-	-
41	83345.13	108413.87	-	-
42	83357.07	108407.92	-	-
43	83352.63	108399.5	-	-
44	83346.63	108391.67	-	-
45	83346.58	108391.58	-	-
46	83348.38	108390.66	-	-



ДОКУМЕНТ ПОДПИСАН
ЭЛЕКТРОННОЙ ПОДПИСЬЮ

Сертификат: 009F0BDC181A023B64597F1E2579BEFB50

Владелец: ФЕДЕРАЛЬНАЯ СЛУЖБА ГОСУДАРСТВЕННОЙ
РЕГИСТРАЦИИ, КАДАСТРА И КАРТОГРАФИИ
Действителен: с 02.08.2024 по 26.10.2025

полное наименование должности


инициалы, фамилия

Земельный участок			
вид объекта недвижимости			
Лист № 198 раздела 4.2	Всего листов раздела 4.2: 226	Всего разделов: 8	Всего листов выписки: 451

25.09.2025г. № КУВИ-001/2025-179992740


Кадастровый номер: 78:15:0000000:1825

Сведения о характерных точках границы части (частей) земельного участка				
Учетный номер части: 78:15:0000000:1825/40				
Система координат				
Номер точки	Координаты, м		Описание закрепления на местности	Средняя квадратичная погрешность определения координат характерных точек границ земельного участка, м
	X	Y		
1	2	3	4	5
1	83313.67	108408.39	-	-
2	83315.26	108407.58	-	-
3	83325.64	108425.73	-	-
4	83326.16	108426.63	-	-
5	83327.55	108430.69	-	-
6	83327.58	108431.01	-	-
7	83326.8	108431.41	-	-
8	83327.09	108431.98	-	-
9	83326.98	108432.07	-	-
10	83318.04	108436.43	-	-
11	83317.73	108435.83	-	-
12	83315.95	108436.73	-	-
13	83316.24	108437.31	-	-
14	83316.06	108437.4	-	-
15	83309.75	108441.94	-	-
16	83307.49	108443.08	-	-
17	83307.12	108443.27	-	-
18	83307	108443.23	-	-
19	83307.45	108443.01	-	-
20	83306.59	108441.3	-	-
21	83308.71	108440.23	-	-
22	83315.03	108435.67	-	-
23	83325.41	108430.61	-	-
24	83324.33	108427.46	-	-

полное наименование должности	 ДОКУМЕНТ ПОДПИСАН ЭЛЕКТРОННОЙ ПОДПИСЬЮ Сертификат: 009F0BDC181A023B64597F1E2579BEFB50 Владелец: ФЕДЕРАЛЬНАЯ СЛУЖБА ГОСУДАРСТВЕННОЙ РЕГИСТРАЦИИ, КАДАСТРА И КАРТОГРАФИИ Действителен: с 02.08.2024 по 26.10.2025	инициалы, фамилия

337

Земельный участок				
вид объекта недвижимости				
Лист № 199 раздела 4.2		Всего листов раздела 4.2: 226		Всего разделов: 8
Всего листов выписки: 451				
25.09.2025г. № КУВИ-001/2025-179992740				
Кадастровый номер:			78:15:0000000:1825	
1	2	3	4	5
25	83323.9	108426.73	-	-
26	83313.47	108408.49	-	-
27	83313.67	108408.39	-	-

		 ДОКУМЕНТ ПОДПИСАН ЭЛЕКТРОННОЙ ПОДПИСЬЮ Сертификат: 009F0BDC181A023B64597F1E2579BEFB50 Владелец: ФЕДЕРАЛЬНАЯ СЛУЖБА ГОСУДАРСТВЕННОЙ РЕГИСТРАЦИИ, КАДАСТРА И КАРТОГРАФИИ Действителен: с 02.08.2024 по 26.10.2025		
полное наименование должности			инициалы, фамилия	

Земельный участок			
вид объекта недвижимости			
Лист № 200 раздела 4.2	Всего листов раздела 4.2: 226	Всего разделов: 8	Всего листов выписки: 451

25.09.2025г. № КУВИ-001/2025-179992740

Кадастровый номер: 78:15:0000000:1825

Сведения о характерных точках границы части (частей) земельного участка				
Учетный номер части: 78:15:0000000:1825/41				
Система координат				
Номер точки	Координаты, м		Описание закрепления на местности	Средняя квадратичная погрешность определения координат характерных точек границ земельного участка, м
	X	Y		
1	2	3	4	5
1	83348.25	108390.73	-	-
2	83354.2	108398.5	-	-
3	83358.93	108407.47	-	-
4	83359	108407.59	-	-
5	83359.13	108408.19	-	-
6	83358.9	108408.91	-	-
7	83358.44	108409.32	-	-
8	83345.95	108415.54	-	-
9	83342.3	108417.35	-	-
10	83342.14	108417.02	-	-
11	83339.99	108418.14	-	-
12	83340.13	108418.43	-	-
13	83333.25	108421.84	-	-
14	83333	108421.33	-	-
15	83331.11	108422.36	-	-
16	83331.33	108422.8	-	-
17	83326.04	108425.42	-	-
18	83327.43	108429.48	-	-
19	83327.34	108429.53	-	-
20	83327.68	108430.21	-	-
21	83327.81	108430.6	-	-
22	83327.84	108430.87	-	-
23	83326.8	108431.41	-	-
24	83327.21	108432.23	-	-

ДОКУМЕНТ ПОДПИСАН
ЭЛЕКТРОННОЙ ПОДПИСЬЮ

Сертификат: 009F0BDC181A023B64597F1E2579BEFB50

Владелец: ФЕДЕРАЛЬНАЯ СЛУЖБА ГОСУДАРСТВЕННОЙ
РЕГИСТРАЦИИ, КАДАСТРА И КАРТОГРАФИИ
Действителен: с 02.08.2024 по 26.10.2025

полное наименование должности

инициалы, фамилия

Земельный участок				
вид объекта недвижимости				
Лист № 201 раздела 4.2		Всего листов раздела 4.2: 226	Всего разделов: 8	Всего листов выписки: 451
25.09.2025г. № КУВИ-001/2025-179992740				
Кадастровый номер:		78:15:0000000:1825		
1	2	3	4	5
25	83327.1	108432.32	-	-
26	83318.16	108436.68	-	-
27	83317.73	108435.83	-	-
28	83315.95	108436.73	-	-
29	83316.37	108437.56	-	-
30	83316.2	108437.64	-	-
31	83309.9	108442.18	-	-
32	83307.61	108443.33	-	-
33	83307.24	108443.52	-	-
34	83306.75	108443.36	-	-
35	83307.45	108443.01	-	-
36	83306.71	108441.55	-	-
37	83308.86	108440.47	-	-
38	83315.17	108435.92	-	-
39	83325.75	108430.75	-	-
40	83323.94	108425.46	-	-
41	83323.89	108424.91	-	-
42	83324.15	108424.28	-	-
43	83324.57	108423.92	-	-
44	83345.06	108413.75	-	-
45	83356.88	108407.86	-	-
46	83352.51	108399.58	-	-
47	83346.51	108391.74	-	-
48	83346.46	108391.65	-	-
49	83348.25	108390.73	-	-



ДОКУМЕНТ ПОДПИСАН
ЭЛЕКТРОННОЙ ПОДПИСЬЮ

Сертификат: 009F0BDC181A023B64597F1E2579BEFB50

Владелец: ФЕДЕРАЛЬНАЯ СЛУЖБА ГОСУДАРСТВЕННОЙ
РЕГИСТРАЦИИ, КАДАСТРА И КАРТОГРАФИИ
Действителен: с 02.08.2024 по 26.10.2025

полное наименование должности

инициалы, фамилия

Земельный участок			
вид объекта недвижимости			
Лист № 202 раздела 4.2	Всего листов раздела 4.2: 226	Всего разделов: 8	Всего листов выписки: 451

25.09.2025г. № КУВИ-001/2025-179992740

Кадастровый номер: 78:15:0000000:1825

Сведения о характерных точках границы части (частей) земельного участка				
Учетный номер части: 78:15:0000000:1825/42				
Система координат				
Номер точки	Координаты, м		Описание закрепления на местности	Средняя квадратичная погрешность определения координат характерных точек границ земельного участка, м
	X	Y		
1	2	3	4	5
1	84039.76	108054.56	-	-
2	84040.4	108055.43	-	-
3	84041.12	108056.18	-	-
4	84043.22	108058.54	-	-
5	84058.97	108079.27	-	-
6	84079.36	108104.41	-	-
7	84089.14	108115.66	-	-
8	84099.9	108129.32	-	-
9	84103.81	108133.55	-	-
10	84122.52	108156.5	-	-
11	84141.45	108179.54	-	-
12	84141.65	108179.88	-	-
13	84141.76	108180.34	-	-
14	84141.72	108180.74	-	-
15	84141.01	108183.48	-	-
16	84143.41	108190.85	-	-
17	84169.46	108227.81	-	-
18	84171.83	108229.67	-	-
19	84174.29	108234.23	-	-
20	84178.89	108241.95	-	-
21	84189.3	108254.01	-	-
22	84197.63	108265.79	-	-
23	84208.65	108279.82	-	-
24	84218.27	108296.36	-	-

полное наименование должности	 ДОКУМЕНТ ПОДПИСАН ЭЛЕКТРОННОЙ ПОДПИСЬЮ Сертификат: 009F0BDC181A023B64597F1E2579BEFB50 Владелец: ФЕДЕРАЛЬНАЯ СЛУЖБА ГОСУДАРСТВЕННОЙ РЕГИСТРАЦИИ, КАДАСТРА И КАРТОГРАФИИ Действителен: с 02.08.2024 по 26.10.2025	инициалы, фамилия

Земельный участок				
вид объекта недвижимости				
Лист № 203 раздела 4.2		Всего листов раздела 4.2: 226		Всего разделов: 8
Всего листов выписки: 451				
25.09.2025г. № КУВИ-001/2025-179992740				
Кадастровый номер:			78:15:0000000:1825	
1	2	3	4	5
25	84225.55	108293.95	-	-
26	84228.94	108292.56	-	-
27	84231.16	108291.37	-	-
28	84236.35	108288.97	-	-
29	84241.32	108287.6	-	-
30	84241.97	108289.5	-	-
31	84237.04	108290.86	-	-
32	84232.05	108293.16	-	-
33	84229.8	108294.37	-	-
34	84226.24	108295.82	-	-
35	84218.13	108298.51	-	-
36	84217.72	108298.55	-	-
37	84217.23	108298.37	-	-
38	84216.95	108298.07	-	-
39	84206.99	108280.94	-	-
40	84196.03	108266.99	-	-
41	84187.72	108255.25	-	-
42	84177.26	108243.12	-	-
43	84172.55	108235.22	-	-
44	84170.27	108230.98	-	-
45	84168	108229.2	-	-
46	84141.6	108191.76	-	-
47	84138.92	108183.54	-	-
48	84139.7	108180.56	-	-
49	84120.98	108157.76	-	-
50	84102.3	108134.87	-	-
51	84098.37	108130.61	-	-
52	84087.6	108116.93	-	-
53	84077.83	108105.69	-	-



ДОКУМЕНТ ПОДПИСАН
ЭЛЕКТРОННОЙ ПОДПИСЬЮ

Сертификат: 009F0BDC181A023B64597F1E2579BEFB50


Владелец: ФЕДЕРАЛЬНАЯ СЛУЖБА ГОСУДАРСТВЕННОЙ
РЕГИСТРАЦИИ, КАДАСТРА И КАРТОГРАФИИ
Действителен: с 02.08.2024 по 26.10.2025

полное наименование должности

инициалы, фамилия

352

Земельный участок				
вид объекта недвижимости				
Лист № 204 раздела 4.2		Всего листов раздела 4.2: 226		Всего разделов: 8
Всего листов выписки: 451				
25.09.2025г. № КУВИ-001/2025-179992740				
Кадастровый номер:			78:15:0000000:1825	
1	2	3	4	5
54	84057.4	108080.5	-	-
55	84041.68	108059.81	-	-
56	84039.66	108057.54	-	-
57	84038.85	108056.71	-	-
58	84037.84	108055.29	-	-
59	84039.76	108054.56	-	-

полное наименование должности	 ДОКУМЕНТ ПОДПИСАН ЭЛЕКТРОННОЙ ПОДПИСЬЮ Сертификат: 009F0BDC181A023B64597F1E2579BEFB50 Владелец: ФЕДЕРАЛЬНАЯ СЛУЖБА ГОСУДАРСТВЕННОЙ РЕГИСТРАЦИИ, КАДАСТРА И КАРТОГРАФИИ Действителен: с 02.08.2024 по 26.10.2025	инициалы, фамилия

Земельный участок			
вид объекта недвижимости			
Лист № 205 раздела 4.2	Всего листов раздела 4.2: 226	Всего разделов: 8	Всего листов выписки: 451

25.09.2025г. № КУВИ-001/2025-179992740

Кадастровый номер: 78:15:0000000:1825

Сведения о характерных точках границы части (частей) земельного участка			
Учетный номер части: 78:15:0000000:1825/43			
Система координат			

Номер точки	Координаты, м		Описание закрепления на местности	Средняя квадратичная погрешность определения координат характерных точек границ земельного участка, м
	X	Y		
1	2	3	4	5
1	84039.51	108054.66	-	-
2	84040.18	108055.61	-	-
3	84040.92	108056.37	-	-
4	84043.01	108058.72	-	-
5	84058.75	108079.44	-	-
6	84079.14	108104.59	-	-
7	84088.92	108115.84	-	-
8	84099.68	108129.5	-	-
9	84103.6	108133.74	-	-
10	84122.31	108156.67	-	-
11	84141.15	108179.61	-	-
12	84141.35	108179.95	-	-
13	84141.45	108180.41	-	-
14	84141.41	108180.8	-	-
15	84140.71	108183.49	-	-
16	84143.16	108190.98	-	-
17	84166.31	108223.82	-	-
18	84168.76	108228.21	-	-
19	84171.54	108229.72	-	-
20	84174.07	108234.42	-	-
21	84175.06	108236.65	-	-
22	84179.45	108233.22	-	-
23	84183.56	108232.24	-	-
24	84191.5	108226.58	-	-



ДОКУМЕНТ ПОДПИСАН
ЭЛЕКТРОННОЙ ПОДПИСЬЮ

Сертификат: 009F0BDC181A023B64597F1E2579BEFB50

Владелец: ФЕДЕРАЛЬНАЯ СЛУЖБА ГОСУДАРСТВЕННОЙ
РЕГИСТРАЦИИ, КАДАСТРА И КАРТОГРАФИИ
Действителен: с 02.08.2024 по 26.10.2025

полное наименование должности

инициалы, фамилия

Земельный участок			
вид объекта недвижимости			

Лист № 206 раздела 4.2	Всего листов раздела 4.2: 226	Всего разделов: 8	Всего листов выписки: 451
------------------------	-------------------------------	-------------------	---------------------------

25.09.2025г. № КУВИ-001/2025-179992740

Кадастровый номер:	78:15:0000000:1825
--------------------	--------------------

1	2	3	4	5
25	84198.28	108223.25	-	-
26	84203.49	108222.18	-	-
27	84206.28	108221.86	-	-
28	84206.81	108221.82	-	-
29	84208.43	108221.27	-	-
30	84209.58	108222.99	-	-
31	84207.33	108223.76	-	-
32	84207.2	108223.8	-	-
33	84206.46	108223.85	-	-
34	84203.81	108224.16	-	-
35	84198.93	108225.16	-	-
36	84192.53	108228.3	-	-
37	84184.41	108234.09	-	-
38	84180.34	108235.06	-	-
39	84175.46	108238.88	-	-
40	84175.22	108239.02	-	-
41	84174.7	108239.15	-	-
42	84174.05	108238.93	-	-
43	84173.7	108238.52	-	-
44	84172.28	108235.3	-	-
45	84170.06	108231.19	-	-
46	84167.29	108229.69	-	-
47	84164.61	108224.88	-	-
48	84141.35	108191.88	-	-
49	84138.63	108183.55	-	-
50	84139.39	108180.62	-	-
51	84120.76	108157.94	-	-
52	84102.09	108135.05	-	-
53	84098.16	108130.8	-	-



ДОКУМЕНТ ПОДПИСАН
ЭЛЕКТРОННОЙ ПОДПИСЬЮ

Сертификат: 009F0BDC181A023B64597F1E2579BEFB50

Владелец: ФЕДЕРАЛЬНАЯ СЛУЖБА ГОСУДАРСТВЕННОЙ

РЕГИСТРАЦИИ, КАДАСТРА И КАРТОГРАФИИ


Действителен: с 02.08.2024 по 26.10.2025

полное наименование должности

инициалы, фамилия

349

Земельный участок				
вид объекта недвижимости				
Лист № 207 раздела 4.2		Всего листов раздела 4.2: 226		Всего разделов: 8
Всего листов выписки: 451				
25.09.2025г. № КУВИ-001/2025-179992740				
Кадастровый номер:		78:15:0000000:1825		
1	2	3	4	5
54	84087.38	108117.11	-	-
55	84077.61	108105.87	-	-
56	84057.18	108080.67	-	-
57	84041.46	108059.99	-	-
58	84039.45	108057.73	-	-
59	84038.64	108056.89	-	-
60	84037.58	108055.39	-	-
61	84039.51	108054.66	-	-

		 ДОКУМЕНТ ПОДПИСАН ЭЛЕКТРОННОЙ ПОДПИСЬЮ Сертификат: 009F0BDC181A023B64597F1E2579BEFB50 Владелец: ФЕДЕРАЛЬНАЯ СЛУЖБА ГОСУДАРСТВЕННОЙ РЕГИСТРАЦИИ, КАДАСТРА И КАРТОГРАФИИ Действителен: с 02.08.2024 по 26.10.2025	
полное наименование должности			инициалы, фамилия

Земельный участок			
вид объекта недвижимости			
Лист № 208 раздела 4.2	Всего листов раздела 4.2: 226	Всего разделов: 8	Всего листов выписки: 451

25.09.2025г. № КУВИ-001/2025-179992740

Кадастровый номер: 78:15:0000000:1825

Сведения о характерных точках границы части (частей) земельного участка				
Учетный номер части: 78:15:0000000:1825/44				
Система координат				
Номер точки	Координаты, м		Описание закрепления на местности	Средняя квадратичная погрешность определения координат характерных точек границ земельного участка, м
	X	Y		
1	2	3	4	5
1	84035.63	108056.13	-	-
2	84037.15	108058.34	-	-
3	84042.92	108066.5	-	-
4	84046.37	108071.19	-	-
5	84047.31	108072.7	-	-
6	84048.77	108074.41	-	-
7	84050.86	108076.82	-	-
8	84060.62	108088.69	-	-
9	84078.28	108108.98	-	-
10	84084.68	108119.84	-	-
11	84088.16	108124.4	-	-
12	84091.95	108129.12	-	-
13	84094.45	108132.46	-	-
14	84113.76	108158.59	-	-
15	84113.99	108158.9	-	-
16	84116.64	108162.47	-	-
17	84120.89	108167.7	-	-
18	84124.17	108171.98	-	-
19	84124.39	108172.26	-	-
20	84125.04	108173.15	-	-
21	84127.34	108176.31	-	-
22	84127.97	108177.17	-	-
23	84130.41	108180.54	-	-
24	84155.54	108212.28	-	-

полное наименование должности	 ДОКУМЕНТ ПОДПИСАН ЭЛЕКТРОННОЙ ПОДПИСЬЮ Сертификат: 009F0BDC181A023B64597F1E2579BEFB50 Владелец: ФЕДЕРАЛЬНАЯ СЛУЖБА ГОСУДАРСТВЕННОЙ РЕГИСТРАЦИИ, КАДАСТРА И КАРТОГРАФИИ Действителен: с 02.08.2024 по 26.10.2025	инициалы, фамилия

Земельный участок				
вид объекта недвижимости				
Лист № 209 раздела 4.2		Всего листов раздела 4.2: 226		Всего разделов: 8
Всего листов выписки: 451				
25.09.2025г. № КУВИ-001/2025-179992740				
Кадастровый номер:			78:15:0000000:1825	
1	2	3	4	5
25	84156.35	108213.33	-	-
26	84160.2	108218.86	-	-
27	84160.33	108219.03	-	-
28	84161.12	108220.2	-	-
29	84164.12	108224.7	-	-
30	84166.94	108228.81	-	-
31	84170.95	108234.53	-	-
32	84190.08	108262.65	-	-
33	84191.39	108264.78	-	-
34	84197.72	108273.89	-	-
35	84198.8	108276.33	-	-
36	84216.82	108301.84	-	-
37	84217.06	108302.05	-	-
38	84217.27	108302.11	-	-
39	84217.59	108302.06	-	-
40	84219.24	108301.41	-	-
41	84226.38	108298.17	-	-
42	84242.26	108290.34	-	-
43	84242.91	108292.25	-	-
44	84227.23	108299.98	-	-
45	84220.02	108303.25	-	-
46	84218.11	108304	-	-
47	84217.13	108304.16	-	-
48	84216.06	108303.84	-	-
49	84215.32	108303.17	-	-
50	84197.06	108277.33	-	-
51	84195.97	108274.87	-	-
52	84189.72	108265.87	-	-
53	84188.4	108263.74	-	-



ДОКУМЕНТ ПОДПИСАН
ЭЛЕКТРОННОЙ ПОДПИСЬЮ

Сертификат: 009F0BDC181A023B64597F1E2579BEFB50

Владелец: ФЕДЕРАЛЬНАЯ СЛУЖБА ГОСУДАРСТВЕННОЙ
РЕГИСТРАЦИИ, КАДАСТРА И КАРТОГРАФИИ
Действителен: с 02.08.2024 по 26.10.2025

полное наименование должности

инициалы, фамилия

Земельный участок			
вид объекта недвижимости			
Лист № 210 раздела 4.2	Всего листов раздела 4.2: 226	Всего разделов: 8	Всего листов выписки: 451

25.09.2025г. № КУВИ-001/2025-179992740

Кадастровый номер: 78:15:0000000:1825

1	2	3	4	5
54	84169.3	108235.67	-	-
55	84165.3	108229.95	-	-
56	84162.47	108225.82	-	-
57	84159.46	108221.32	-	-
58	84158.68	108220.17	-	-
59	84158.56	108220	-	-
60	84154.74	108214.51	-	-
61	84153.97	108213.51	-	-
62	84128.81	108181.75	-	-
63	84125.72	108177.49	-	-
64	84123.42	108174.33	-	-
65	84122.8	108173.47	-	-
66	84122.6	108173.21	-	-
67	84119.32	108168.94	-	-
68	84115.06	108163.7	-	-
69	84112.39	108160.1	-	-
70	84112.16	108159.78	-	-
71	84092.85	108133.65	-	-
72	84090.37	108130.35	-	-
73	84086.59	108125.63	-	-
74	84083.02	108120.96	-	-
75	84076.65	108110.15	-	-
76	84059.09	108089.98	-	-
77	84049.33	108078.11	-	-
78	84047.26	108075.71	-	-
79	84045.7	108073.88	-	-
80	84044.71	108072.32	-	-
81	84041.29	108067.67	-	-
82	84035.51	108059.48	-	-



ДОКУМЕНТ ПОДПИСАН
ЭЛЕКТРОННОЙ ПОДПИСЬЮ

Сертификат: 009F0BDC181A023B64597F1E2579BEFB50

Владелец: ФЕДЕРАЛЬНАЯ СЛУЖБА ГОСУДАРСТВЕННОЙ

РЕГИСТРАЦИИ, КАДАСТРА И КАРТОГРАФИИ

Действителен: с 02.08.2024 по 26.10.2025

полное наименование должности

инициалы, фамилия

Земельный участок				
вид объекта недвижимости				
Лист № 211 раздела 4.2		Всего листов раздела 4.2: 226		Всего разделов: 8
Всего листов выписки: 451				
25.09.2025г. № КУВИ-001/2025-179992740				
Кадастровый номер:			78:15:0000000:1825	
1	2	3	4	5
83	84033.7	108056.86	-	-
84	84035.63	108056.13	-	-

полное наименование должности	 ДОКУМЕНТ ПОДПИСАН ЭЛЕКТРОННОЙ ПОДПИСЬЮ Сертификат: 009F0BDC181A023B64597F1E2579BEFB50 Владелец: ФЕДЕРАЛЬНАЯ СЛУЖБА ГОСУДАРСТВЕННОЙ РЕГИСТРАЦИИ, КАДАСТРА И КАРТОГРАФИИ Действителен: с 02.08.2024 по 26.10.2025	инициалы, фамилия

Земельный участок			
вид объекта недвижимости			
Лист № 212 раздела 4.2	Всего листов раздела 4.2: 226	Всего разделов: 8	Всего листов выписки: 451

25.09.2025г. № КУВИ-001/2025-179992740

Кадастровый номер: 78:15:0000000:1825

Сведения о характерных точках границы части (частей) земельного участка				
Учетный номер части: 78:15:0000000:1825/45				
Система координат				
Номер точки	Координаты, м		Описание закрепления на местности	Средняя квадратичная погрешность определения координат характерных точек границ земельного участка, м
	X	Y		
1	2	3	4	5
1	84036.03	108055.98	-	-
2	84037.49	108058.1	-	-
3	84043.26	108066.26	-	-
4	84046.71	108070.94	-	-
5	84047.65	108072.45	-	-
6	84049.09	108074.14	-	-
7	84051.18	108076.55	-	-
8	84060.94	108088.42	-	-
9	84078.62	108108.73	-	-
10	84085.03	108119.61	-	-
11	84088.49	108124.14	-	-
12	84092.28	108128.86	-	-
13	84094.79	108132.21	-	-
14	84114.1	108158.34	-	-
15	84114.33	108158.65	-	-
16	84116.97	108162.21	-	-
17	84121.22	108167.44	-	-
18	84124.51	108171.73	-	-
19	84124.73	108172.01	-	-
20	84125.38	108172.9	-	-
21	84127.68	108176.06	-	-
22	84128.31	108176.93	-	-
23	84130.74	108180.28	-	-
24	84155.87	108212.02	-	-

полное наименование должности	 ДОКУМЕНТ ПОДПИСАН ЭЛЕКТРОННОЙ ПОДПИСЬЮ Сертификат: 009F0BDC181A023B64597F1E2579BEFB50 Владелец: ФЕДЕРАЛЬНАЯ СЛУЖБА ГОСУДАРСТВЕННОЙ РЕГИСТРАЦИИ, КАДАСТРА И КАРТОГРАФИИ Действителен: с 02.08.2024 по 26.10.2025	инициалы, фамилия

321

Земельный участок				
вид объекта недвижимости				
Лист № 213 раздела 4.2		Всего листов раздела 4.2: 226		Всего разделов: 8
Всего листов выписки: 451				
25.09.2025г. № КУВИ-001/2025-179992740				
Кадастровый номер:			78:15:0000000:1825	
1	2	3	4	5
25	84156.7	108213.09	-	-
26	84160.54	108218.61	-	-
27	84160.67	108218.8	-	-
28	84161.47	108219.97	-	-
29	84164.47	108224.46	-	-
30	84167.28	108228.56	-	-
31	84171.3	108234.29	-	-
32	84190.43	108262.42	-	-
33	84191.74	108264.55	-	-
34	84198.04	108273.61	-	-
35	84199.33	108275.9	-	-
36	84217.19	108301.19	-	-
37	84217.34	108301.32	-	-
38	84217.63	108301.32	-	-
39	84218.97	108300.79	-	-
40	84226.09	108297.56	-	-
41	84242.04	108289.71	-	-
42	84242.69	108291.61	-	-
43	84226.95	108299.37	-	-
44	84219.75	108302.63	-	-
45	84218.16	108303.26	-	-
46	84217.29	108303.4	-	-
47	84216.34	108303.11	-	-
48	84215.69	108302.52	-	-
49	84197.63	108276.97	-	-
50	84196.34	108274.67	-	-
51	84190.07	108265.64	-	-
52	84188.75	108263.51	-	-
53	84169.65	108235.43	-	-



ДОКУМЕНТ ПОДПИСАН
ЭЛЕКТРОННОЙ ПОДПИСЬЮ

Сертификат: 009F0BDC181A023B64597F1E2579BEFB50

Владелец: ФЕДЕРАЛЬНАЯ СЛУЖБА ГОСУДАРСТВЕННОЙ
РЕГИСТРАЦИИ, КАДАСТРА И КАРТОГРАФИИ
Действителен: с 02.08.2024 по 26.10.2025

полное наименование должности

инициалы, фамилия

Земельный участок				
вид объекта недвижимости				
Лист № 214 раздела 4.2		Всего листов раздела 4.2: 226		Всего разделов: 8
Всего листов выписки: 451				
25.09.2025г. № КУВИ-001/2025-179992740				
Кадастровый номер:			78:15:0000000:1825	
1	2	3	4	5
54	84165.64	108229.7	-	-
55	84162.81	108225.58	-	-
56	84159.81	108221.08	-	-
57	84159.03	108219.94	-	-
58	84158.91	108219.76	-	-
59	84155.09	108214.27	-	-
60	84154.3	108213.25	-	-
61	84129.15	108181.49	-	-
62	84126.06	108177.24	-	-
63	84123.76	108174.08	-	-
64	84123.13	108173.22	-	-
65	84122.93	108172.95	-	-
66	84119.65	108168.67	-	-
67	84115.39	108163.44	-	-
68	84112.72	108159.85	-	-
69	84112.49	108159.53	-	-
70	84093.19	108133.4	-	-
71	84090.7	108130.09	-	-
72	84086.92	108125.37	-	-
73	84083.37	108120.72	-	-
74	84076.99	108109.9	-	-
75	84059.41	108089.71	-	-
76	84049.65	108077.84	-	-
77	84047.57	108075.44	-	-
78	84046.04	108073.63	-	-
79	84045.05	108072.07	-	-
80	84041.63	108067.43	-	-
81	84035.85	108059.24	-	-
82	84034.1	108056.71	-	-



ДОКУМЕНТ ПОДПИСАН
ЭЛЕКТРОННОЙ ПОДПИСЬЮ

Сертификат: 009F0BDC181A023B64597F1E2579BEFB50

Владелец: ФЕДЕРАЛЬНАЯ СЛУЖБА ГОСУДАРСТВЕННОЙ
РЕГИСТРАЦИИ, КАДАСТРА И КАРТОГРАФИИ
Действителен: с 02.08.2024 по 26.10.2025

полное наименование должности

инициалы, фамилия

Земельный участок				
вид объекта недвижимости				
Лист № 215 раздела 4.2		Всего листов раздела 4.2: 226		Всего разделов: 8
Всего листов выписки: 451				
25.09.2025г. № КУВИ-001/2025-179992740				
Кадастровый номер:			78:15:0000000:1825	
1	2	3	4	5
83	84036.03	108055.98	-	-

полное наименование должности	 ДОКУМЕНТ ПОДПИСАН ЭЛЕКТРОННОЙ ПОДПИСЬЮ Сертификат: 009F0BDC181A023B64597F1E2579BEFB50 Владелец: ФЕДЕРАЛЬНАЯ СЛУЖБА ГОСУДАРСТВЕННОЙ РЕГИСТРАЦИИ, КАДАСТРА И КАРТОГРАФИИ Действителен: с 02.08.2024 по 26.10.2025	инициалы, фамилия

Земельный участок			
вид объекта недвижимости			
Лист № 216 раздела 4.2	Всего листов раздела 4.2: 226	Всего разделов: 8	Всего листов выписки: 451

25.09.2025г. № КУВИ-001/2025-179992740

Кадастровый номер:

78:15:0000000:1825

Сведения о характерных точках границы части (частей) земельного участка				
Учетный номер части: 78:15:0000000:1825/46				
Система координат				
Номер точки	Координаты, м		Описание закрепления на местности	Средняя квадратичная погрешность определения координат характерных точек границ земельного участка, м
	X	Y		
1	2	3	4	5
1	84036.16	108055.92	-	-
2	84037.61	108058.02	-	-
3	84043.37	108066.17	-	-
4	84046.82	108070.86	-	-
5	84047.77	108072.37	-	-
6	84049.2	108074.05	-	-
7	84051.29	108076.46	-	-
8	84061.05	108088.33	-	-
9	84078.74	108108.65	-	-
10	84085.15	108119.53	-	-
11	84088.6	108124.05	-	-
12	84092.39	108128.78	-	-
13	84094.9	108132.13	-	-
14	84114.21	108158.26	-	-
15	84114.44	108158.57	-	-
16	84117.08	108162.13	-	-
17	84121.33	108167.35	-	-
18	84124.62	108171.64	-	-
19	84124.84	108171.92	-	-
20	84125.49	108172.82	-	-
21	84127.79	108175.98	-	-
22	84128.42	108176.85	-	-
23	84130.85	108180.2	-	-
24	84155.98	108211.93	-	-



ДОКУМЕНТ ПОДПИСАН
ЭЛЕКТРОННОЙ ПОДПИСЬЮ

Сертификат: 009F0BDC181A023B64597F1E2579BEFB50

Владелец: ФЕДЕРАЛЬНАЯ СЛУЖБА ГОСУДАРСТВЕННОЙ
РЕГИСТРАЦИИ, КАДАСТРА И КАРТОГРАФИИ
Действителен: с 02.08.2024 по 26.10.2025

полное наименование должности

инициалы, фамилия

Земельный участок			
вид объекта недвижимости			
Лист № 217 раздела 4.2	Всего листов раздела 4.2: 226	Всего разделов: 8	Всего листов выписки: 451

25.09.2025г. № КУВИ-001/2025-179992740

Кадастровый номер: 78:15:0000000:1825

1	2	3	4	5
25	84156.81	108213.01	-	-
26	84160.66	108218.53	-	-
27	84160.79	108218.72	-	-
28	84161.58	108219.89	-	-
29	84164.58	108224.38	-	-
30	84167.4	108228.48	-	-
31	84171.41	108234.21	-	-
32	84190.55	108262.34	-	-
33	84191.86	108264.47	-	-
34	84198.14	108273.52	-	-
35	84199.5	108275.76	-	-
36	84217.38	108301.06	-	-
37	84217.55	108301.11	-	-
38	84218.88	108300.58	-	-
39	84225.99	108297.36	-	-
40	84241.96	108289.48	-	-
41	84242.61	108291.4	-	-
42	84226.85	108299.17	-	-
43	84219.67	108302.42	-	-
44	84218.08	108303.05	-	-
45	84217.31	108303.17	-	-
46	84216.45	108302.92	-	-
47	84215.87	108302.39	-	-
48	84197.83	108276.86	-	-
49	84196.47	108274.61	-	-
50	84190.19	108265.56	-	-
51	84188.87	108263.43	-	-
52	84169.76	108235.35	-	-
53	84165.76	108229.62	-	-



ДОКУМЕНТ ПОДПИСАН
ЭЛЕКТРОННОЙ ПОДПИСЬЮ

Сертификат: 009F0BDC181A023B64597F1E2579BEFB50

Владелец: ФЕДЕРАЛЬНАЯ СЛУЖБА ГОСУДАРСТВЕННОЙ

РЕГИСТРАЦИИ, КАДАСТРА И КАРТОГРАФИИ

Действителен: с 02.08.2024 по 26.10.2025

полное наименование должности

инициалы, фамилия

Земельный участок			
вид объекта недвижимости			
Лист № 218 раздела 4.2	Всего листов раздела 4.2: 226	Всего разделов: 8	Всего листов выписки: 451

25.09.2025г. № КУВИ-001/2025-179992740

Кадастровый номер: 78:15:0000000:1825

1	2	3	4	5
54	84162.93	108225.5	-	-
55	84159.93	108221.01	-	-
56	84159.14	108219.86	-	-
57	84159.02	108219.68	-	-
58	84155.2	108214.19	-	-
59	84154.41	108213.16	-	-
60	84129.26	108181.41	-	-
61	84126.17	108177.16	-	-
62	84123.88	108174	-	-
63	84123.25	108173.13	-	-
64	84123.04	108172.87	-	-
65	84119.76	108168.59	-	-
66	84115.5	108163.35	-	-
67	84112.84	108159.76	-	-
68	84112.61	108159.45	-	-
69	84093.3	108133.32	-	-
70	84090.81	108130	-	-
71	84087.03	108125.29	-	-
72	84083.48	108120.65	-	-
73	84077.11	108109.82	-	-
74	84059.52	108089.62	-	-
75	84049.76	108077.75	-	-
76	84047.68	108075.35	-	-
77	84046.15	108073.55	-	-
78	84045.17	108071.98	-	-
79	84041.75	108067.34	-	-
80	84035.97	108059.16	-	-
81	84034.24	108056.65	-	-
82	84036.16	108055.92	-	-

ДОКУМЕНТ ПОДПИСАН
ЭЛЕКТРОННОЙ ПОДПИСЬЮ

Сертификат: 009F0BDC181A023B64597F1E2579BEFB50

Владелец: ФЕДЕРАЛЬНАЯ СЛУЖБА ГОСУДАРСТВЕННОЙ
РЕГИСТРАЦИИ, КАДАСТРА И КАРТОГРАФИИ
Действителен: с 02.08.2024 по 26.10.2025

полное наименование должности


инициалы, фамилия

Земельный участок			
вид объекта недвижимости			
Лист № 219 раздела 4.2	Всего листов раздела 4.2: 226	Всего разделов: 8	Всего листов выписки: 451

25.09.2025г. № КУВИ-001/2025-179992740

Кадастровый номер: 78:15:0000000:1825

Сведения о характерных точках границы части (частей) земельного участка				
Учетный номер части: 78:15:0000000:1825/47				
Система координат				
Номер точки	Координаты, м		Описание закрепления на местности	Средняя квадратичная погрешность определения координат характерных точек границ земельного участка, м
	X	Y		
1	2	3	4	5
1	83696.28	108678.71	-	-
2	83687.7	108683.63	-	-
3	83397.67	108853.97	-	-
4	83278.53	108922.34	-	-
5	83220.96	108829.21	-	-
6	83170.82	108642.93	-	-
7	83128.78	108502.45	-	-
8	83220.24	108455.9	-	-
9	83227.89	108452.01	-	-
10	83258.82	108436.43	-	-
11	83260.43	108435.5	-	-
12	83288.86	108421.03	-	-
13	83293.89	108418.42	-	-
14	83313.67	108408.39	-	-
15	83315.49	108407.46	-	-
16	83353.68	108387.96	-	-
17	83357.96	108385.81	-	-
18	83414.72	108357.03	-	-
19	83417.99	108355.34	-	-
20	83504.89	108311.13	-	-
21	83510.43	108308.31	-	-
22	83623.24	108251.2	-	-
23	83630.61	108247.47	-	-
24	83640.21	108242.6	-	-

полное наименование должности	 ДОКУМЕНТ ПОДПИСАН ЭЛЕКТРОННОЙ ПОДПИСЬЮ Сертификат: 009F0BDC181A023B64597F1E2579BEFB50 Владелец: ФЕДЕРАЛЬНАЯ СЛУЖБА ГОСУДАРСТВЕННОЙ РЕГИСТРАЦИИ, КАДАСТРА И КАРТОГРАФИИ Действителен: с 02.08.2024 по 26.10.2025	инициалы, фамилия

Земельный участок				
вид объекта недвижимости				
Лист № 220 раздела 4.2		Всего листов раздела 4.2: 226		Всего разделов: 8
Всего листов выписки: 451				
25.09.2025г. № КУВИ-001/2025-179992740				
Кадастровый номер:			78:15:0000000:1825	
1	2	3	4	5
25	83646.31	108239.48	-	-
26	83668.92	108307.68	-	-
27	83749.66	108586.81	-	-
28	83749.01	108586.96	-	-
29	83748.84	108586.99	-	-
30	83741.73	108590.19	-	-
31	83736.87	108593.72	-	-
32	83734.07	108595.39	-	-
33	83729.47	108599.72	-	-
34	83726.59	108602.72	-	-
35	83721.46	108608.06	-	-
36	83721.31	108608.31	-	-
37	83721.11	108608.74	-	-
38	83720.95	108609.39	-	-
39	83720.92	108609.75	-	-
40	83720.9	108609.93	-	-
41	83720.9	108610.4	-	-
42	83720.96	108610.82	-	-
43	83721.03	108611.13	-	-
44	83731.78	108631.62	-	-
45	83732.4	108632.93	-	-
46	83732.77	108634.16	-	-
47	83732.89	108634.82	-	-
48	83732.98	108636.59	-	-
49	83732.74	108638.34	-	-
50	83720.56	108648.1	-	-
51	83719.49	108648.91	-	-
52	83718.16	108649.63	-	-
53	83716.36	108650.22	-	-



ДОКУМЕНТ ПОДПИСАН
ЭЛЕКТРОННОЙ ПОДПИСЬЮ

Сертификат: 009F0BDC181A023B64597F1E2579BEFB50

Владелец: ФЕДЕРАЛЬНАЯ СЛУЖБА ГОСУДАРСТВЕННОЙ
РЕГИСТРАЦИИ, КАДАСТРА И КАРТОГРАФИИ
Действителен: с 02.08.2024 по 26.10.2025

полное наименование должности

инициалы, фамилия

Земельный участок			
вид объекта недвижимости			
Лист № 221 раздела 4.2	Всего листов раздела 4.2: 226	Всего разделов: 8	Всего листов выписки: 451

25.09.2025г. № КУВИ-001/2025-179992740

Кадастровый номер: 78:15:0000000:1825

1	2	3	4	5
54	83713.19	108650.39	-	-
55	83710.75	108649.79	-	-
56	83708.33	108648.41	-	-
57	83704.44	108646.13	-	-
58	83700.32	108642.92	-	-
59	83693.71	108635.05	-	-
60	83690.01	108627.22	-	-
61	83689.31	108623.52	-	-
62	83689.97	108619.42	-	-
63	83690.01	108619.31	-	-
64	83691.71	108616.25	-	-
65	83694.78	108613.52	-	-
66	83699.16	108612.14	-	-
67	83703.36	108610.09	-	-
68	83706.9	108608.37	-	-
69	83711.34	108605.63	-	-
70	83715.31	108600.65	-	-
71	83715.7	108600.23	-	-
72	83716.03	108599.66	-	-
73	83716.28	108599.06	-	-
74	83716.47	108598.26	-	-
75	83716.5	108597.66	-	-
76	83716.44	108597.11	-	-
77	83716.33	108596.48	-	-
78	83716.02	108595.67	-	-
79	83715.4	108594.76	-	-
80	83714.83	108594.29	-	-
81	83714.17	108593.86	-	-
82	83713.14	108593.08	-	-



ДОКУМЕНТ ПОДПИСАН
ЭЛЕКТРОННОЙ ПОДПИСЬЮ

Сертификат: 009F0BDC181A023B64597F1E2579BEFB50

Владелец: ФЕДЕРАЛЬНАЯ СЛУЖБА ГОСУДАРСТВЕННОЙ
РЕГИСТРАЦИИ, КАДАСТРА И КАРТОГРАФИИ
Действителен: с 02.08.2024 по 26.10.2025

полное наименование должности

инициалы, фамилия

Земельный участок			
вид объекта недвижимости			
Лист № 222 раздела 4.2	Всего листов раздела 4.2: 226	Всего разделов: 8	Всего листов выписки: 451

25.09.2025г. № КУВИ-001/2025-179992740

Кадастровый номер: 78:15:0000000:1825

1	2	3	4	5
83	83711.99	108592.73	-	-
84	83711.36	108592.58	-	-
85	83710.05	108592.5	-	-
86	83708.73	108592.86	-	-
87	83707.33	108593.46	-	-
88	83706.43	108594.39	-	-
89	83691.07	108603.74	-	-
90	83688.55	108605.36	-	-
91	83686.66	108607.3	-	-
92	83684.82	108609.36	-	-
93	83683.28	108612.37	-	-
94	83681.88	108615.91	-	-
95	83681.53	108619.24	-	-
96	83684.6	108633.55	-	-
97	83686.5	108640.03	-	-
98	83686.54	108640.14	-	-
99	83686.55	108640.26	-	-
100	83686.49	108640.42	-	-
101	83686.37	108640.52	-	-
102	83686.23	108640.57	-	-
103	83686.11	108640.57	-	-
104	83685.88	108640.64	-	-
105	83685.65	108640.77	-	-
106	83685.47	108640.9	-	-
107	83685.27	108641.09	-	-
108	83685.17	108641.22	-	-
109	83685.05	108641.39	-	-
110	83684.93	108641.73	-	-
111	83684.9	108641.95	-	-



ДОКУМЕНТ ПОДПИСАН
ЭЛЕКТРОННОЙ ПОДПИСЬЮ

Сертификат: 009F0BDC181A023B64597F1E2579BEFB50

Владелец: ФЕДЕРАЛЬНАЯ СЛУЖБА ГОСУДАРСТВЕННОЙ
РЕГИСТРАЦИИ, КАДАСТРА И КАРТОГРАФИИ
Действителен: с 02.08.2024 по 26.10.2025

полное наименование должности

инициалы, фамилия

Земельный участок			
вид объекта недвижимости			
Лист № 223 раздела 4.2	Всего листов раздела 4.2: 226	Всего разделов: 8	Всего листов выписки: 451

25.09.2025г. № КУВИ-001/2025-179992740

Кадастровый номер: 78:15:0000000:1825

1	2	3	4	5
112	83685.93	108643.95	-	-
113	83687.22	108645.33	-	-
114	83688.67	108646.3	-	-
115	83691	108647.66	-	-
116	83693.22	108648.29	-	-
117	83698.86	108651.42	-	-
118	83703.36	108654.3	-	-
119	83709.74	108659.07	-	-
120	83709.79	108659.34	-	-
121	83709.94	108659.72	-	-
122	83710.24	108660.16	-	-
123	83710.49	108660.38	-	-
124	83710.78	108660.6	-	-
125	83711.31	108660.8	-	-
126	83711.77	108660.86	-	-
127	83712.14	108660.82	-	-
128	83712.46	108660.72	-	-
129	83714.14	108660.3	-	-
130	83717.33	108664.37	-	-
131	83719.1	108663.43	-	-
132	83719.39	108658.53	-	-
133	83719.66	108657.79	-	-
134	83720.31	108656.95	-	-
135	83721.2	108656.37	-	-
136	83722.11	108656.15	-	-
137	83739.75	108646.32	-	-
138	83754.24	108637.41	-	-
139	83755.51	108636.39	-	-
140	83756.73	108635.27	-	-



ДОКУМЕНТ ПОДПИСАН
ЭЛЕКТРОННОЙ ПОДПИСЬЮ

Сертификат: 009F0BDC181A023B64597F1E2579BEFB50

Владелец: ФЕДЕРАЛЬНАЯ СЛУЖБА ГОСУДАРСТВЕННОЙ

РЕГИСТРАЦИИ, КАДАСТРА И КАРТОГРАФИИ

Действителен: с 02.08.2024 по 26.10.2025

полное наименование должности

инициалы, фамилия

Земельный участок					
вид объекта недвижимости					
Лист № 224 раздела 4.2		Всего листов раздела 4.2: 226		Всего разделов: 8	Всего листов выписки: 451
25.09.2025г. № КУВИ-001/2025-179992740					
Кадастровый номер:			78:15:0000000:1825		
1	2	3	4	5	
141	83758.42	108633.58	-	-	
142	83760.04	108631.15	-	-	
143	83760.79	108630.23	-	-	
144	83762.94	108638.88	-	-	
145	83696.28	108678.71	-	-	
1	83340.57	108419.3	-	-	
2	83333.73	108422.8	-	-	
3	83333	108421.33	-	-	
4	83331.11	108422.36	-	-	
5	83331.81	108423.77	-	-	
6	83326.95	108426.26	-	-	
7	83328.32	108429.02	-	-	
8	83327.34	108429.53	-	-	
9	83327.97	108430.8	-	-	
10	83326.8	108431.41	-	-	
11	83327.66	108433.12	-	-	
12	83318.65	108437.63	-	-	
13	83317.73	108435.83	-	-	
14	83315.95	108436.73	-	-	
15	83316.85	108438.5	-	-	
16	83316.29	108438.77	-	-	
17	83326.61	108459.03	-	-	
18	83327.35	108458.64	-	-	
19	83327.58	108458.52	-	-	
20	83333.44	108470.73	-	-	
21	83335.26	108469.83	-	-	
22	83337.19	108473.47	-	-	
23	83339.87	108472.08	-	-	
24	83339.46	108470.73	-	-	



ДОКУМЕНТ ПОДПИСАН
ЭЛЕКТРОННОЙ ПОДПИСЬЮ

Сертификат: 009F0BDC181A023B64597F1E2579BEFB50

Владелец: ФЕДЕРАЛЬНАЯ СЛУЖБА ГОСУДАРСТВЕННОЙ
РЕГИСТРАЦИИ, КАДАСТРА И КАРТОГРАФИИ
Действителен: с 02.08.2024 по 26.10.2025

полное наименование должности

инициалы, фамилия

Земельный участок			
вид объекта недвижимости			
Лист № 225 раздела 4.2	Всего листов раздела 4.2: 226	Всего разделов: 8	Всего листов выписки: 451

25.09.2025г. № КУВИ-001/2025-179992740

Кадастровый номер: 78:15:0000000:1825

1	2	3	4	5
25	83366.6	108456.69	-	-
26	83365.35	108454.25	-	-
27	83370.16	108451.77	-	-
28	83370.8	108452.98	-	-
29	83372.5	108452.09	-	-
30	83371.82	108450.87	-	-
31	83372.39	108450.59	-	-
32	83368.43	108442.83	-	-
33	83366.66	108443.73	-	-
34	83364.41	108439.3	-	-
35	83363.66	108437.95	-	-
36	83362.55	108435.67	-	-
37	83355.51	108422.13	-	-
38	83350.49	108424.62	-	-
39	83346.38	108416.33	-	-
40	83342.72	108418.2	-	-
41	83342.14	108417.02	-	-
42	83339.99	108418.14	-	-
43	83340.57	108419.3	-	-
1	83304.75	108437.65	-	-
2	83298.97	108440.56	-	-
3	83301.62	108445.9	-	-
4	83307.45	108443.01	-	-
5	83304.75	108437.65	-	-

ДОКУМЕНТ ПОДПИСАН
ЭЛЕКТРОННОЙ ПОДПИСЬЮ

Сертификат: 009F0BDC181A023B64597F1E2579BEFB50

Владелец: ФЕДЕРАЛЬНАЯ СЛУЖБА ГОСУДАРСТВЕННОЙ
РЕГИСТРАЦИИ, КАДАСТРА И КАРТОГРАФИИ
Действителен: с 02.08.2024 по 26.10.2025

полное наименование должности

инициалы, фамилия

Земельный участок				
вид объекта недвижимости				
Лист № 226 раздела 4.2		Всего листов раздела 4.2: 226		Всего разделов: 8
Всего листов выписки: 451				
25.09.2025г. № КУВИ-001/2025-179992740				
Кадастровый номер:			78:15:0000000:1825	
Сведения о характерных точках границы части (частей) земельного участка				
Учетный номер части: 78:15:0000000:1825/48				
Система координат				
Номер точки	Координаты, м		Описание закрепления на местности	Средняя квадратичная погрешность определения координат характерных точек границ земельного участка, м
	X	Y		
1	2	3	4	5
1	83076.02	108594.74	-	-
2	83056.05	108560.94	-	-
3	83046.27	108544.39	-	-
4	83049.62	108542.68	-	-
5	83079.5	108527.47	-	-
6	83085.56	108524.44	-	-
7	83128.78	108502.45	-	-
8	83170.82	108642.93	-	-
9	83220.96	108829.21	-	-
10	83076.02	108594.74	-	-

полное наименование должности	 ДОКУМЕНТ ПОДПИСАН ЭЛЕКТРОННОЙ ПОДПИСЬЮ Сертификат: 009F0BDC181A023B64597F1E2579BEFB50 Владелец: ФЕДЕРАЛЬНАЯ СЛУЖБА ГОСУДАРСТВЕННОЙ РЕГИСТРАЦИИ, КАДАСТРА И КАРТОГРАФИИ Действителен: с 02.08.2024 по 26.10.2025	инициалы, фамилия

Приложение № 7

Акт по результатам государственной историко-культурной экспертизы раздела об обеспечении сохранности объекта культурного наследия федерального значения «Парк с прудами (два) и островами (два)», по адресу: Санкт-Петербург, проспект Стачек, дом 226 (Стачек пр., 226), входящего в состав объекта культурного наследия федерального значения «Дача Чернышева И.Г. «Александрино», по адресу: Санкт-Петербург, проспект Стачек, дом 226 (Стачек пр., 226), при проведении земляных, строительных, мелиоративных, хозяйственных работ, указанных в ст. 30 Федерального закона №73-ФЗ работ по использованию лесов и иных работ на земельном участке непосредственно связанном с земельным участком в границах территории объекта культурного наследия, в ходе проведения работ «Реконструкция распределительной сети «Ветеранов» от тепловой камеры-35 до тепловой камеры-38», разработанной ООО «Институт Теплоэнергетики» в 2025 году, шифр: 24-1639-BET35-ОСОКН

Копия договора на проведение государственной историко-культурной экспертизы

ДОГОВОР
№ 37/ТС-19-ОСОКН/ГИКЭ1

Санкт-Петербург

10.10.2025 г.

Общество с ограниченной ответственностью «Институт Теплоэнергетики» (ООО «Институт Теплоэнергетики»), именуемое в дальнейшем Заказчик, в лице генерального директора Переверзева Вадима Леонидовича, действующего на основании Устава, именуемое в дальнейшем «Заказчик», с одной стороны, и гражданка Михайловская Галина Викторовна, именуемая в дальнейшем «Исполнитель», с другой стороны, заключили настоящий договор о нижеследующем:

1. «Исполнитель» обязуется выполнить следующую работу: выполнение государственной историко-культурной экспертизы документации «Обеспечение сохранности объекта культурного наследия», при проведении земляных, строительных, мелиоративных, хозяйственных работ, указанных в ст. 30 Федерального закона №73-ФЗ работ по использованию лесов и иных работ на земельном участке непосредственно связанном с земельным участком в границах территории объекта культурного наследия, в ходе проведения работ «Реконструкция распределительной сети «Ветеранов» от тепловой камеры-35 до тепловой камеры-38», разработанной ООО «Институт Теплоэнергетики» в 2025 году, шифр: 24-1639-BET35-ОСОКН. Для выполнения работы «Заказчик» обязуется предоставить исходные материалы.

2. Срок действия настоящего договора устанавливается на срок выполнения работ по договору: с 10.10.2025 г. по 31.10.2025г.

3. Работа считается успешно законченной при подписании Сторонами акта приёмки передачи выполненных работ.

4. Исполнитель обязуется выполнить работу в соответствии с Постановлением Правительства РФ от 25.04.2024 г. № 530 «Об утверждении положения о государственной историко-культурной экспертизе».

5. По настоящему договору «Заказчик» выплачивает «Исполнителю» вознаграждение, размер которого устанавливается отдельным протоколом.

6. Допускаются авансовые платежи: нет.

7. Особые условия: нет.

8. Отношение сторон, в том числе ответственность по настоящему договору регулируются гражданским законодательством.

9. Настоящий договор составлен в двух идентичных экземплярах, по одному для каждой из Сторон.

ЗАКАЗЧИК

ООО «Институт Теплоэнергетики»
Адрес: 190008, Санкт-Петербург, ул.
Садовая, дом 107, лит. А, пом. 9Н, оф. 6
ОГРН 1207800164550
ИНН 7839134583 КПП 783901001
ОКПО 46629097
р/счет: 40702810500000005320 в АО
«АБ «РОССИЯ» БИК 044030861
к/счет: 30101810800000000861

ИСПОЛНИТЕЛЬ

Михайловская Галина Викторовна



Переверзев В.Л.

Михайловская Г.В.

Приложение № 8

Акт по результатам государственной историко-культурной экспертизы раздела об обеспечении сохранности объекта культурного наследия федерального значения «Парк с прудами (два) и островами (два)», по адресу: Санкт-Петербург, проспект Стачек, дом 226 (Стачек пр., 226), входящего в состав объекта культурного наследия федерального значения «Дача Чернышева И.Г. «Александрино», по адресу: Санкт-Петербург, проспект Стачек, дом 226 (Стачек пр., 226), при проведении земляных, строительных, мелиоративных, хозяйственных работ, указанных в ст. 30 Федерального закона №73-ФЗ работ по использованию лесов и иных работ на земельном участке непосредственно связанном с земельным участком в границах территории объекта культурного наследия, в ходе проведения работ «Реконструкция распределительной сети «Ветеранов» от тепловой камеры-35 до тепловой камеры-38», разработанной ООО «Институт Теплоэнергетики» в 2025 году, шифр: 24-1639-BET35-ОСОКН

Материалы, содержащие информацию о ценности объекта с точки зрения истории, археологии, архитектуры, градостроительства, искусства, науки и техники, эстетики, этнологии или антропологии, социальной культуры

Историческая справка

На 12-й версте Петергофской дороги на небольшой возвышенности, на которой сегодня мы видим небольшую усадьбу в классическом стиле, с первой половины XVIII века, входила в состав земель, принадлежащих царевне Наталье Алексеевне, младшей сестры Петра I. Ранее здесь находился первый Путевой дворец Петра I на Петергофском тракте. После того, как в 1716 году царевна скончалась, земельный участок неоднократно менял своих владельцев. В 1718 г. это место было пожаловано сенатору и дипломату Петру Андреевичу Толстому за успешно проведенную операцию по возвращению из-за границы царевича Алексея. В 1721 г. на участке возвели господский дом. Позже дача отошла к Степану Васильевичу Лопухину, а в 1746 году ее получил князь Василий Никитич Репнин.

В 1762 г. владельцем усадьбы стал действительный камергер граф Иван Григорьевич Чернышев. И.Г. Чернышев генерал-адмирал, президент Адмиралтейств-коллегии и член Академии наук, пользовался неограниченным доверием императрицы Елизаветы Петровны и покровительством Екатерины. Он много лет провел за границей и привез оттуда любовь роскоши и европейский вкус. Загородная усадьба графа И. Г. Чернышева «Александрино» на Петергофской дороге, один из интереснейших памятников русского усадебного зодчества второй половины XVIII столетия.

Участок, где возведен дворец, является западной частью бывшей дачи царевны Натальи Алексеевны. По соседству с генералом Чернышевым находился участок бывшего ближайшего соратника и адъютанта царя Петра Алексеевича Захара Мишукова.

Монументальность и выразительность дворца определяет его историко-художественное значение. Автором проекта усадебного дома является архитектор Ж.-Б. Валлен-Деламот. Усадьба построена по распространенной в русском зодчестве XVIII века «усадебной схеме». Центральный двухэтажный корпус усадьбы, квадратный в плане, имеет восемь выступов, обрамленных портиками из четырех колонн композитного ордера. Этот корпус соединялся двумя одноэтажными галереями-переходами с симметричными двухэтажными боковыми флигелями. В центре главного корпуса располагался великолепно отделанный восьмиугольный зал, освещавшийся верхним светом через широкие полуциркульные окна, прорезавшие стены восьмигранного барабана, перекрытого невысоким куполом. При Чернышевых усадьба достигла своего расцвета. Оранжереи с экзотическими фруктовыми деревьями, сады - все это привлекало в усадьбу многочисленных гостей.

Все парковые строения сосредоточены архитектором на трех островах большого пруда, расположенного у слияния двух пересекавших территорию усадьбы ручьев. В конце 1770-х нач.1780-х гг. к усадьбе была присоединена дача, принадлежавшая полковнику Г. М.

Любестову. В начале 1790-х гг. дом перестроили: бельведер перекрыли сферическим куполом, круглые окна его барабана превратили в большие полуциркульные. Треугольный фронтон увенчал портик вместо ликвидированного балкона. Тогда же заново отделали интерьеры центрального зала, овальной гостиной и парадной лестницы. В результате перестройки, автором которой эксперты считают архитектора Дж. Кваренги, здание стало образцом русского классицизма. Главный вестибюль был украшен росписью в стиле классицизма. Стены восьмиугольного центрального зала декорированы в нижнем этаже коринфскими колоннами, поставленными в неглубоких нишах. Антаблемент над колоннами, опоясывающий стены зала, увенчивала балюстрада обходной галереи второго этажа. Стены первого и второго ярусов зала украшали декоративные панно на мифологические сюжеты, внутреннюю поверхность купола квадратные кессоны с розетками. Автором росписи вестибюля и центрального зала, по-видимому, является один из лучших живописцев-декораторов первой трети XIX в. Д. Скотти. Фрагменты росписи сохранились до 1941 г. Значительный интерес представляла также отделка двухсветной галереи с полуциркульными завершениями по концам. Она располагалась позади восьмиугольного зала, вдоль дворового фасада центрального корпуса. Поверхность стен галереи была декорирована в первом ярусе ионическими пилястрами и во втором лепными кариатидами. Загородный дом И. Г. Чернышева своим архитектурным обликом напоминает Таврический дворец. Купол особняка в усадьбе близок по силуэту к куполу дворца, построенного архитектором И. Е. Старовым для князя Г. А. Потемкина на левом берегу Невы. Подобно Таврическому дворцу, здесь выделен центральный объем и искусно подчеркнуто его доминирующее значение в ансамбле. Путники, проезжавшие по Петергофской дороге, всегда с восхищением рассматривали загородный дом графа. Многочисленные гости оставляли в своих дневниках восторженные записи после увиденного в усадьбе. В 1797 г. граф И. Г. Чернышев умер, оставив в наследство сыну Григорию Ивановичу не только имение, но и массу долгов. Чернышев владел усадьбой более 30 лет. Именно благодаря ему появилось известное нам сегодня название усадьбы — Чернышева дача. Молодой граф унаследовал от отца привычку к расточительности, в 1809 г. он был вынужден продать усадьбу «с публичного торга по вексельным искам» купцу 1-й гильдии Федору Ильину.

В 1898 г. от наследников купца Ильина загородная дача перешла к владельцу имения «Ульянка» графу А. Д. Шереметеву. Именно тогда загородная усадьба стала впервые называться «Александрино». При нем велись большие строительные работы и планировка пейзажного парка (архитекторы Н. Л. Бенуа, К. Ф. Мюллер и др.). В 1898 г. дачу купил А. Д. Шереметев, она стала называться Александрино. При новом владельце были сохранены

интерьеры. Двухэтажный главный корпус украшен портиками с колоннами и балконом. Симметричные двухэтажные боковые флигели соединены застекленными галереями с главным корпусом.

После 1917г. в усадьбе размещалась детская колония и трудовая школа. Усадьба на восточном участке сохранялась ещё в 1930-х гг., но была впоследствии разрушена во время Великой Отечественной войны дача «Александрино» была постоянной мишенью для немецких артиллеристов и летчиков. Дворец превратился в руины, почти полностью погибла вековая реликтовая дубовая роща в парке этой старинной усадьбы.

В 1960-х гг. главное здание «Александрино» восстановили и отреставрировали по проекту архитектора М. Н. Плотникова, однако без воссоздания уникальных внутренних интерьеров и служебных флигелей. По сей день ведутся работы по реконструкции парка.

С 1980 г. в бывшем дворце графа Шереметева располагается детская художественная школа «Александрино», основанная в 1968 г.

Список источников и литературы.

1. Власов В. Г. Валлен-Деламот, Жан-Батист Мишель // Стили в искусстве. В 3-х т. — СПб.: Кольна. 1996.
2. Грабарь И. Э. Петербургская архитектура в XVIII и XIX веках. СПб.: Лениздат, 1994.
3. Городские имена сегодня и вчера: Петербургская топонимика / сост. С. В. Алексеева, А. Г. Владимирович, А. Д. Ерофеев и др. — 2-е изд., перераб. и доп. СПб.: Лик, 1997. Глезеров С.Е. Исторические района Санкт-Петербурга: От А до Я. СПб. 2013.
4. Глезеров С.Е. Исторические района Санкт-Петербурга: От А до Я. СПб. 2013.
5. Зодчие Санкт-Петербурга. XX век / сост. В. Г. Исаченко; ред. Ю. Артемьева, С. Прохвятилова. — СПб.: Лениздат, 2000.
6. Горбачевич К. С., Хабло Е. П. Почему так названы?: О происхождении названий улиц, площадей, островов, рек и мостов Санкт-Петербурга. — 5-е изд., перераб. — СПб.: Норинт, 2002.
7. Горбатенко С. Б. Петергофская дорога. Историко-архитектурный путеводитель. СПб, 2013.
8. Исаченко, В. Г. Архитектура [Текст]: глава вторая / В. Г. Исаченко // Санкт-Петербург, XX век: Что? Где? Когда?. – Санкт-Петербург: Паритет, 2000.
9. Памятники архитектуры Ленинграда. Гл. ред. Г.Н. Булдаков Изд. 4-е, перераб. Л., Стройиздат, ЛО, 1975.
10. Шуйский В. К. Зрелое русское барокко и ранний классицизм. — СПб.: Белое и Чёрное, 1997.

Иконография



1. План окрестностей Санкт-Петербурга. Фрагмент. 1900г.



2. «Дача Чернышева И.Г. «Александрино». 1900 -1914гг. Источник: www.pastvu.com



3. «Дача Чернышева И.Г. «Александрино». 1918 -1919 гг. Источник:
www.pastvu.com



4. «Дача Чернышева И.Г. «Александрино». Группа колонистов. 1918 г. Источник:
www.pastvu.com



5. «Дача Чернышева И.Г. «Александрино». 1920 -1940 гг. Источник: www.pastvu.com



6. «Дача Чернышева И.Г. «Александрино». 1937г. Источник: www.pastvu.com



7. «Дача Чернышева И.Г. «Александрино». 1937 г. Источник: www.pastvu.com



8. «Дача Чернышева И.Г. «Александрино». 1940 г. Источник: www.pastvu.com



9. «Дача Чернышева И.Г. «Александрино». 1941-1944 гг. Источник: www.pastvu.com



10. «Дача Чернышева И.Г. «Александрино». 1950-1960 гг. Источник:
www.pastvu.com



11. «Дача Чернышева И.Г. «Александрино». 1955-1957 гг. Источник:
www.pastvu.com



12. «Дача Чернышева И.Г. «Александрино». 1950-1960 гг. Источник: www.pastvu.com



13. «Дача Чернышева И.Г. «Александрино». 1959 г. Источник: www.pastvu.com



14. «Дача Чернышева И.Г. «Александрино». 1970-1978 гг. Источник: www.pastvu.com



15. «Дача Чернышева И.Г. «Александрино». 1970-1978 гг. Источник: www.pastvu.com



16. «Дача Чернышева И.Г. «Алекса́ндрино». 1972-1973 гг. Источник: Памятники архитектуры Ленинграда. Гл. ред. Г.Н. Булдаков Изд. 4-е, перераб. Л., Стройиздат, ЛО, 1975



17. «Дача Чернышева И.Г. «Алекса́ндрино». 1969-1970 гг. Источник: www.pastvu.com



18. «Дача Чернышева И.Г. «Алекса́ндрино». 1980 г. Источник: www.pastvu.com



19. «Дача Чернышева И.Г. «Александрино». 1980 г. Источник: www.pastvu.com



20. «Дача Чернышева И.Г. «Александрино». Парк Александрино. 1981 г. Источник: www.pastvu.com



21. «Дача Чернышева И.Г. «Александрино». Парк Александрино. 1989 г. Источник: www.pastvu.com



22. «Дача Чернышева И.Г. «Александрино». 2009г. Источник: www.citywalls.ru

Список иллюстраций.

1. План окрестностей Санкт-Петербурга. Фрагмент. 1900г.
2. «Дача Чернышева И.Г. «Александрино». 1900 -1914гг. Источник: www.pastvu.com
3. «Дача Чернышева И.Г. «Александрино». 1918 -1919 гг. Источник: www.pastvu.com
4. «Дача Чернышева И.Г. «Александрино». Группа колонистов. 1918 г. Источник: www.pastvu.com
5. «Дача Чернышева И.Г. «Александрино». 1920 -1940 гг. Источник: www.pastvu.com
6. «Дача Чернышева И.Г. «Александрино». 1937г. Источник: www.pastvu.com
7. «Дача Чернышева И.Г. «Александрино». 1937 г. Источник: www.pastvu.com
8. «Дача Чернышева И.Г. «Александрино». 1940 г. Источник: www.pastvu.com
9. «Дача Чернышева И.Г. «Александрино». 1941-1944 гг. Источник: www.pastvu.com
10. «Дача Чернышева И.Г. «Александрино». 1950-1960 гг. Источник: www.pastvu.com
11. «Дача Чернышева И.Г. «Александрино». 1955-1957 гг. Источник: www.pastvu.com
12. «Дача Чернышева И.Г. «Александрино». 1950-1960 гг. Источник: www.pastvu.com
13. «Дача Чернышева И.Г. «Александрино». 1959 г. Источник: www.pastvu.com
14. «Дача Чернышева И.Г. «Александрино». 1970-1978 гг. Источник: www.pastvu.com
15. «Дача Чернышева И.Г. «Александрино». 1970-1978 гг. Источник: www.pastvu.com
16. «Дача Чернышева И.Г. «Александрино». 1972-1973 гг. Источник: Памятники архитектуры Ленинграда. Гл. ред. Г.Н. Булдаков Изд. 4-е, перераб. Л., Стройиздат, ЛО, 1975
17. «Дача Чернышева И.Г. «Александрино». 1969-1970 гг. Источник: www.pastvu.com
18. «Дача Чернышева И.Г. «Александрино». 1980 г. Источник: www.pastvu.com
19. «Дача Чернышева И.Г. «Александрино». 1980 г. Источник: www.pastvu.com
20. «Дача Чернышева И.Г. «Александрино». Парк Александрино. 1981 г. Источник: www.pastvu.com
21. «Дача Чернышева И.Г. «Александрино». Парк Александрино. 1989 г. Источник: www.pastvu.com
22. «Дача Чернышева И.Г. «Александрино». 2009г. Источник: www.citywalls.ru

Приложение № 9

Акт по результатам государственной историко-культурной экспертизы раздела об обеспечении сохранности объекта культурного наследия федерального значения «Парк с прудами (два) и островами (два)», по адресу: Санкт-Петербург, проспект Стачек, дом 226 (Стачек пр., 226), входящего в состав объекта культурного наследия федерального значения «Дача Чернышева И.Г. «Александрино», по адресу: Санкт-Петербург, проспект Стачек, дом 226 (Стачек пр., 226), при проведении земляных, строительных, мелиоративных, хозяйственных работ, указанных в ст. 30 Федерального закона №73-ФЗ работ по использованию лесов и иных работ на земельном участке непосредственно связанном с земельным участком в границах территории объекта культурного наследия, в ходе проведения работ «Реконструкция распределительной сети «Ветеранов» от тепловой камеры-35 до тепловой камеры-38», разработанной ООО «Институт Теплоэнергетики» в 2025 году, шифр: 24-1639-BET35-ОСОКН

Иная документация

Форма утверждена
постановлением Правительства
Российской Федерации
от 29 декабря 2020 г. № 2343

ВЫПИСКА ИЗ РЕЕСТРА ЛИЦЕНЗИЙ

Министерство культуры Российской Федерации

(наименование лицензирующего органа)



Выписка из реестра лицензий по состоянию на 22.06.2021г.*

1. Статус лицензии:

действующая

(действующая/приостановлена/приостановлена частично/прекращена)

2. Регистрационный номер лицензии: МКРФ 21404

3. Дата предоставления лицензии: 22 июня 2021 г.

4. Полное и (в случае, если имеется) сокращенное наименование, в том числе фирменное наименование, и организационно-правовая форма юридического лица, адрес его места нахождения, государственный регистрационный номер записи о создании юридического лица:

Общество с ограниченной ответственностью «Институт Теплоэнергетики»

ООО «Институт Теплоэнергетики», 190121, г. Санкт-Петербург, ул. Садовая, д. 107, лит. А,
пом. 9Н, оф. 6, ОГРН - 1207800164550

(заполняется в случае, если лицензиатом является юридическое лицо)

5. Полное и (в случае, если имеется) сокращенное наименование иностранного юридического лица, полное и (в случае, если имеется) сокращенное наименование филиала иностранного юридического лица, аккредитованного в соответствии с Федеральным законом «Об иностранных инвестициях в Российской Федерации», адрес (место нахождения) филиала иностранного юридического лица на территории Российской Федерации, номер записи об аккредитации филиала иностранного юридического лица в государственном реестре аккредитованных филиалов, представительств иностранных юридических лиц:

(заполняется в случае, если лицензиатом является иностранное юридическое лицо)

ПРИЛОЖЕНИЕ 6

**МИНИСТЕРСТВО КУЛЬТУРЫ
РОССИЙСКОЙ ФЕДЕРАЦИИ
(Минкультуры России)**

125993, ГСП-3, Москва,
Малый Гнезниковский пер., д. 7/6, стр. 1, 2
Телефон: +7 495 629 10 10
E-mail: mail@culture.gov.ru

«23» 06.2021 № 10947-12-02

на № _____ от « _____ » _____

Общество с ограниченной
ответственностью «Институт
Теплоэнергетики»

190121, г. Санкт-Петербург,
ул. Садовая, д. 107, лит. А,
пом. 9Н, оф. 6

Уведомление о предоставлении лицензии

Департаментом государственной охраны культурного наследия Министерства культуры Российской Федерации рассмотрены заявление и документы от 21 апреля 2021 г. № 552-Л, представленные ООО «Институт Теплоэнергетики» в целях предоставления лицензии на осуществление деятельности по сохранению объектов культурного наследия (памятников истории и культуры) народов Российской Федерации, по следующим видам работ:

разработка проектной документации по ремонту и приспособлению объектов культурного наследия (памятников истории и культуры) народов Российской Федерации.

Министерством культуры Российской Федерации принято решение о предоставлении лицензии от 22 июня 2021 г. № МКРФ 21404 (приказ Министерства культуры Российской Федерации от 22 июня 2021 г. № 1016).

Сведения о предоставлении лицензии внесены в Реестр лицензий в установленном порядке.

Заместитель директора
Департамента государственной
охраны культурного наследия

А.М.Новицкий

№ п/п	Код объекта культурного наследия
675	2616

УТВЕРЖДАЮ

587

Временно исполняющий
обязанности начальника
Управления историко-культурных
ландшафтов и гидротехнических
сооружений КГИОП

« 28 » июня 2024 г. А.Е. Чирков

АКТ технического состояния объекта культурного наследия федерального/регионального значения (сад, парк, сквер, бульвар)

г. Санкт-Петербург

«28» июня 2024 г.

На основании приказа от 26.12.2023 № 190-п представители КГИОП в лице ведущего специалиста отдела историко-культурных ландшафтов Управления историко-культурных ландшафтов и гидротехнических сооружений КГИОП Дементьевой Анастасии Андреевны и главного специалиста отдела гидротехнических сооружений Управления историко-культурных ландшафтов и гидротехнических сооружений Стоцкой Аллы Александровны, произвели обследование и фотофиксацию объекта культурного наследия федерального значения «Парк с прудами (два) и островами (два)», расположенного по адресу: Санкт-Петербург, Стачек пр., 226, входящего в состав объекта культурного наследия федерального значения «Дача Чернышева И.Г. «Александрино» (согласно постановлению Правительства РФ № 527 от 10.07.2001), и составили данный акт технического состояния (далее – акт).

Исторические сведения:

Парк разбит в 1770-е гг. на месте бывшей обширной усадьбы младшей сестры Петра I цесаревны Натальи Петровны, западный участок которой позднее был передан во владение дипломату И.Г. Чернышеву.

В 19 в. усадьбой владело семейство купца Ф. Ильина.

В 1898 г. и до 1917 г. усадьба принадлежала владельцу соседней Улянки - графу А.Д. Шереметеву. С того периода бывшая усадьба И.Г. Чернышева стала называться «Александрино».

После революции здание усадьбы использовалось в качестве жилого дома, вдоль восточной границы парка в 1930-х годах был построен «Стандартный поселок № 3».

В военный период территория парка и здание бывшей усадьбы значительно пострадали.

В 1960-х годах главное здание было отреставрировано, в настоящее время в нём размещается детская художественная школа.

Во второй половине 1980-х гг. был проведен капитально-реставрационный ремонт парка.

В 2002 г. были проведены работы по очистке пруда у пр. Стачек.

В 2010 г. выполнены работы по очистке русла р. Новой в границах парка, включая пруды.

1. Сведения о техническом состоянии объекта культурного наследия

Наименование элемента	Имеется		Отсутствует	Утрачен
	Удовлетворительное состояние	Неудовлетворительное состояние		
1. Элементы объемно-пространственной композиции:				
а) тип объекта культурного наследия:				
- парк:	✓			
- сад:				
- сквер:				
- бульвар:				
б) рельеф:				

- ровный:	v			
- овраги:	v		588	
- горки:				
- террасы:	v			
в) ландшафтные группы:	v			
г) боскеты (рощи), массивы деревьев:			v	
д) партеры, их тип:			v	
е) планировка (аллеи, дороги):	v			
ж) перголы, огибные дороги, трельяжи и т.п.:			v	
з) водные устройства (пруды, плотины, фонтаны, каскады):	v			
2. Состояние отдельных элементов объемно-пространственной композиции:				
а) дороги:	v			
б) газоны:	v			
в) древостой:	v			
г) экзоты, особо ценные старовозрастные деревья:	v			
д) кустарники:	v			
е) цветочное оформление:			v	
ж) мелиоративная сеть:	v			
з) водная система:	v			
2.3. Скульптура:			v	
2.4. Малые формы (мебель садовая, светильники пр.):	v			
2.5. Ворота и ограда:			v	
2.6. Архитектурные сооружения:	здание - объект культурного наследия федерального значения «Дача» (Стачек пр., 226, лит. А)			
3. Дополнительные сведения об изменениях технического состояния объекта культурного наследия (состояние насаждений, дефекты, утраты и др.):				
<p>В настоящее время границы территории парка проходят вдоль пр. Стачек, ул. Козлова, пр. Народного Ополчения, ограждением СТ Кировского завода, территорией онкологического центра на пр. Ветеранов, восточного проезда вдоль жилых домов (на участке от пр. Ветеранов до пр. Стачек). Территория парка имеет вытянутую в плане форму и разделена проезжей частью пр. Ветеранов на две части: северную и южную.</p> <p>В северной части парка расположено здание бывшей усадьбы с прудами и островом. Рельеф сформирован верхней и нижней террасами с плавным понижением в сторону пр. Стачек и естественным оврагом р. Новой. До настоящего времени сохранилась историческая объемно-пространственная планировка территории парка, гидрологическая система из нескольких небольших прудов, образованных р. Новой, каналов с мостиками, а также</p>				

остатками открытой дренажной системы в виде канав вдоль основных дорог. Перед зданием бывшей усадьбы на нижней террасе сохранился пруд, в который впадает р. Новая. 589

Южная часть парка архитектурных сооружений, водной системы и перепадов рельефа не имеет.

Пространственная композиция всей территории парка имеет пейзажную планировку с включением регулярных элементов – центральных аллей, параллельных ул. Козлова, и перпендикулярных им дорог в поперечном направлении.

Парковые дорожки имеют щебеночно-набивное покрытие; дорога бывшей Речной ул., проходящей поперек парка между зданием бывшей усадьбы и системой прудов, имеет асфальтовое покрытие.

Зеленые насаждения представлены средневозрастными (береза повислая, вяз шершавый, сосна обыкновенная, липа мелколистная и пр.) и старовозрастными (дуб черешчатый, ива ломкая, липа мелколистная) деревьями. Кустарники представлены спиреей, кизильником, снежноягодником и пр. в куртинах, живой изгороди и свободно растущие. Насаждения находятся в удовлетворительном состоянии, но требуют проведения мероприятий по лечению и оздоровлению, уборке сухостойных деревьев.

Газоны имеют примесь сорных трав, местами изрежены, в северной части в районе здания бывшей усадьбы, а также вдоль дорог окашиваются.

Мелиоративная сеть представляет собой систему открытых канав. Канавы заилены, водоотведение нарушено. Трубы-переезды бетонные с оголовками и без оголовков. Отдельные трубы имеют повреждения, выпор над поверхностью дороги, что нарушает отток воды. Часть бетонных оголовков имеют смещения и крены.

Водная система в целом удовлетворительном состоянии, но водообмен отсутствует, в связи с чем отдельные пруды покрыты водной растительностью. Береговая линия р. Новой в овраге заросла наклоненными деревьями и кустарником, фиксируется застой воды. Берега прудов естественные, берегоукрепление отсутствует. На водной системе имеются переходные мосты – однопролетные, металлические, на бетонных устоях. Мосты находятся в удовлетворительном состоянии.

На территории парка имеются площадки для отдыха с детским игровым оборудованием, скамьями и урнами современного типа, площадка с оборудованием для игры в баскетбол. Наружное освещение представлено уличными опорами современного типа в северной части парка.

В целом территория сада находится в удовлетворительном состоянии.

Парк включен в перечень зеленых насаждений общего пользования в качестве ЗНОП № 5100. Текущее содержание его территории осуществляет АО «СПП «Нарвское».

4. ФОТОФИКСАЦИЯ:



Фото 1. Пруд в северной части парка на нижней террасе перед зданием б.усадьбы



Фото 2. Русло р. Новой в северной части парка



Фото 3. Участок в северной части парка на верхней террасе за зданием б.усадьбы



Фото 4. Щебеночные дороги и мост в северной части парка



Фото 4. Система прудов с островом и мостами в северной части парка




Фото 5. Дорога с асфальтовым покрытием бывшей Речной ул.




Фото 6. Пейзажная дорожка в массиве деревьев в северной части парка



Фото 7. Поперечная дорожка с набивным покрытием в северной части парка



Фото 8. Продольная дорожка в северной части парка



Фото 9. Детская площадка в северной части парка, ближе к пр. Ветеранов



Фото 10. Тротуар с асфальтовым покрытием
вдоль пр. Ветеранов



Фото 11. Набивная поперечная дорожка
в южной части парка



Фото 12. Набивная продольная дорожка
с площадкой в южной части парка



Фото 13. Детская площадка в южной части
парка, ближе к пр. Народного Ополчения



Фото 14. Набивная дорожка в южной части
парка вдоль пр. Народного Ополчения




Фото 15. Мелиоративная канава в южной части
парка

Представитель КГИОП

Представитель КГИОП

Стой
Дементьева

А.А. Дементьева

А.А. Стоцкая