

Акт

по результатам государственной историко-культурной экспертизы проектной документации на проведение работ по сохранению объекта культурного наследия федерального значения «Мост гранитный», XIX в., входящего в состав объекта культурного наследия федерального значения «Парк Екатерининский», расположенного по адресу: Санкт-Петербург, г. Пушкин, Екатерининский парк, литера АЮ (описательный адрес НПА – через канаву у входа с Треугольной площадки), предусмотренных проектом: «Проектная документация по сохранению объекта культурного наследия федерального значения «Мост гранитный», входящего в состав объекта культурного наследия федерального значения «Екатерининский парк» (проект реставрации и ремонта)», выполненным ЗАО РПНЦ «Специалист» в 2023 г., шифр: П-11/2023

г. Санкт-Петербург

31 октября 2025 г.

Настоящая государственная историко-культурная экспертиза проведена тремя экспертами Г.Н. Медведчиковой, Д. Л. Назаровым, М.С. Штиглиц в составе экспертной комиссии (см. Приложение № 9. Копии договоров с экспертами №4ДЭ/10–533–ГИКЭ, №5ДЭ/10–533–ГИКЭ, №6ДЭ/10–533–ГИКЭ от 01 октября 2025 г.).

1. Дата начала и дата окончания проведения экспертизы:

Настоящая государственная историко-культурная экспертиза проведена в период с «01» октября 2025 года по «31» октября 2025 года.

2. Место проведения экспертизы:

г. Санкт-Петербург

3. Заказчик экспертизы:

Закрытое Акционерное Общество Реставрационный Проектный Научный Центр «СПЕЦИАЛИСТ» (ЗАО РПНЦ «СПЕЦИАЛИСТ») Юридический адрес: 198205, Санкт-Петербург, Старо-Паново, ул. Рабочая, д.16, лит А

Электронный адрес: specialist@rpnc.ru

Тел. +7 (812) 736-83-10

ИНН 7803039248; КПП 780701001

Генеральный директор – Сибилева Татьяна Федоровна

Государственная историко-культурная экспертиза проведена экспертной комиссией в следующем составе:

- председатель экспертной комиссии – **Штиглиц Маргарита Сергеевна**
- ответственный секретарь экспертной комиссии – **Симкина Слава Абрамовна**
- член экспертной комиссии – **Назаров Денис Леонидович**

4. Следующие сведения об эксперте (экспертах):

Фамилия, имя, отчество	Штиглиц Маргарита Сергеевна
Образование	Высшее Архитектурный факультет Ленинградского Инженерно-строительного института
Специальность	Архитектор
Ученая степень	Доктор архитектуры
Стаж работы по профессии	50 лет
Место работы и должность	Профессор Центра инновационных образовательных проектов Санкт-Петербургской государственной художественно-промышленной Академии им. А.Л. Штиглица.
Реквизиты решения уполномоченного органа по аттестации экспертов на проведение экспертизы.	Аттестована в качестве государственного эксперта по проведению государственной историко-культурной экспертизы: Приказ МК РФ № 776 от 29.03.2023 г. «Об аттестации экспертов по проведению государственной историко-культурной экспертизы» (п. 11) и Приказ МК РФ № 1838 от 15 октября 2025 г. «Об аттестации экспертов по проведению государственной историко-культурной экспертизы» (п. 5).
Членство в общественных организациях	Вице-президент НК ИКОМОС, Россия; член Совета Санкт-Петербургского регионального отделения НК ИКОМОС, Россия; член Рабочей группы Научно-методического совета по вопросам сохранения, использования и популяризации объектов культурного наследия при губернаторе Санкт-Петербурга; член Ассоциации экспертов Северо-запада.
Профиль экспертной деятельности	<ul style="list-style-type: none"> – выявленные объекты культурного наследия в целях обоснования целесообразности включения данных объектов в реестр; – документы, обосновывающие включение объектов культурного наследия в реестр; – документы, обосновывающие исключение объектов культурного наследия из реестра; – документы, обосновывающие изменение категории историко-культурного значения объекта культурного наследия; – документы, обосновывающие отнесение объекта культурного наследия к историко-культурным заповедникам, особо ценным объектам культурного наследия народов Российской Федерации либо объектам всемирного культурного и природного наследия;

	<ul style="list-style-type: none"> – проектная документация на проведение работ по сохранению объектов культурного наследия; – проекты зон охраны объекта культурного наследия; – документация, обосновывающая границы защитной зоны объекта культурного наследия; – документы, обосновывающие изменение категории историко-культурного значения объекта культурного наследия, границ территории объекта культурного наследия; – документация, обосновывающая установление требований к осуществлению деятельности в границах территории достопримечательного места, ограничений использования лесов и требований к градостроительному регламенту в границах территории достопримечательного места.
--	--

Фамилия, имя, отчество	Симкина Слава Абрамовна
Образование	Высшее Ленинградский Государственный Университет имени А.А. Жданова.
Специальность	Историк, искусствовед
Стаж работы по профессии	42 года
Место работы и должность	пенсионер, эксперт по проведению государственной историко-культурной экспертизы
Реквизиты решения уполномоченного органа по аттестации экспертов на проведение экспертизы	Аттестованный эксперт по проведению государственной историко-культурной экспертизы Минкультуры России приказом № 1156 от 27.06.2025 г.
Профиль экспертной деятельности	<ul style="list-style-type: none"> – выявленные объекты культурного наследия в целях обоснования целесообразности включения данных объектов в реестр; – документы, обосновывающие включение объектов культурного наследия в реестр; – документы, обосновывающие изменение категории историко-культурного значения объекта культурного наследия, границ территории объекта культурного наследия; – документы, обосновывающие отнесение объекта культурного наследия к историко-культурным заповедникам, особо ценным объектам культурного наследия народов Российской Федерации либо объектам всемирного культурного и природного наследия;

	<ul style="list-style-type: none"> – проектная документация на проведение работ по сохранению объектов культурного наследия; – документация, обосновывающая уточнение сведений об объекте культурного наследия, включенном в реестр, о выявленном объекте культурного наследия; – документация, обосновывающая определение категории историко-культурного значения объекта культурного наследия.
--	---

Фамилия, имя, отчество	Назаров Денис Леонидович
Образование	<p>Высшее Государственное образовательное учреждение высшего профессионального образования «Военно-космическая академия имени А.Ф. Можайского» Инженер по специальности теплогазоснабжение и вентиляция Диплом о профессиональной переподготовке от 18.10.2021 г. № 45121 по специальности промышленное и гражданское строительство. Диплом о профессиональной переподготовке от 17.01.2024 № 78242137754 по программе «Работы по сохранению ОКН». Удостоверение о повышении квалификации от 27.10.2021 № ПК-10/17-Л37Н8 по программе «Подготовка проектной документации объектов капитального строительства». Удостоверение о повышении квалификации от 29.10.2021 № ПК-Э21/10-6ФА16 по программе «разработка проектной документации по консервации, ремонту, реставрации, приспособлению и воссозданию ОКН (памятников истории и культуры) народов Российской Федерации». Свидетельство о профессии рабочего, должности служащего от 20.07.2021 № СПР 0620199 п программе «Реставрация памятников деревянного зодчества».</p>
Стаж работы по профессии	20 лет
Место работы и должность	ООО «ИГ «Северо-Запад», генеральный директор
Реквизиты аттестации в статусе эксперта	<p>Аттестован приказом Министерства культуры Российской Федерации № 2785 от 29.09.2023 Объекты экспертизы:</p>

	<ul style="list-style-type: none"> • выявленные объекты культурного наследия в целях обоснования целесообразности включения данных объектов в реестр; • документы, обосновывающие включение объектов культурного наследия в реестр; • проектная документация на проведение работ по сохранению объектов культурного наследия; • документация или разделы документации, обосновывающие меры по обеспечению сохранности объекта культурного наследия, включенного в реестр, выявленного объекта культурного наследия либо объекта, обладающего признаками объекта культурного наследия, при проведении земляных, мелиоративных, хозяйственных работ, указанных в статье 30 Федерального закона № 73-ФЗ работ по использованию лесов и иных работ в границах территории объекта культурного наследия либо на земельном участке, непосредственно связанном с земельным участком в границах территории объекта культурного наследия.
--	---

Отношения к заказчику:

Эксперты:

- не имеют родственных связей с заказчиком (его должностными лицами, работниками и т.д.);
- не состоят в трудовых отношениях с заказчиком;
- не имеют долговых или иных имущественных обязательств перед заказчиком;
- не владеют ценными бумагами, акциями (долями участия, паями в уставных капиталах) заказчика;
- не заинтересованы в результатах исследований и решении, вытекающем из настоящего заключения экспертизы, с целью получения выгоды в виде денег, ценностей, иного имущества, услуг имущественного характера или имущественных прав для себя, или третьих лиц.

5. Информация о том, что в соответствии с законодательством Российской Федерации эксперты несут ответственность за достоверность сведений, изложенных в заключении:

Настоящим подтверждаем, что мы несем ответственность за достоверность сведений, изложенных в заключении экспертизы, в соответствии с законодательством Российской Федерации.

Председатель экспертной комиссии:

Штиглиц М.С.

(подписано усиленной квалифицированной электронной подписью)

Ответственный секретарь экспертной комиссии:

Симкина С.А.

(подписано усиленной квалифицированной электронной подписью)

Член экспертной комиссии:

Назаров Д.Л.

(подписано усиленной квалифицированной электронной подписью)

6. Цели и объекты экспертизы

6.1. Цель проведения государственной историко-культурной экспертизы:

– определение соответствия проектной документации – «Проектная документация по сохранению объекта культурного наследия федерального значения «Мост гранитный», входящего в состав объекта культурного наследия федерального значения «Екатерининский парк» (проект реставрации и ремонта)», выполненной ЗАО РПНЦ «Специалист» в 2023 г., шифр: П-11/2023 и разработанной для проведения работ по сохранению объекта культурного наследия федерального значения «Мост гранитный», входящего в состав объекта культурного наследия федерального значения «Парк Екатерининский», расположенного по адресу: Санкт-Петербург, г. Пушкин, Екатерининский парк, литера АЮ (описательный адрес НПА – через канаву у входа с Треугольной площадки), требованиям законодательства Российской Федерации в области государственной охраны объектов культурного наследия.

6.2. Объект государственной историко-культурной экспертизы:

– «Проектная документация по сохранению объекта культурного наследия федерального значения «Мост гранитный», входящего в состав объекта культурного наследия федерального значения «Екатерининский парк» (проект реставрации и ремонта)», выполненная ЗАО РПНЦ «Специалист» в 2023 г., шифр: П-11/2023, в составе:

Комплект	Наименование комплекта	Шифр	Примечание
Раздел 1	Предварительные работы		
Том 1.1	Исходно-разрешительная документация	П-11/2023-ИРД	
Том 1.2	Фотофиксация до начала проведения работ	П-11/2023-ФФ	
Том 1.3	Программа научных исследований	П-11/2023-ПР	
Раздел 2	Комплексные научные исследования		
Том 2.1	Историко-архивные и библиографические исследования	П-11/2023--ИС	
Том 2.2	Историко-архитектурные натурные исследования	П-11/2023-ОЧ	

Том 2.3	Инженерно-технические исследования	П-11/2023-ИТИ	
Том 2.4	Химико-технологические исследования	П-11/2023-МТ.1	
Том 2.5	Инженерные изыскания	П-11/2023-ИИ	
Раздел 3	Проектная документация		
Том 3.1	Пояснительная записка	П-11/2023-ПЗ	
Том 3.2	Архитектурные решения	П-11/2023-АР	
Том 3.3	Конструктивные решения	П-11/2023-КР	
Том 3.4	Технологии реставрации конструкций и материалов	П-11/2023-МТ.2	
Том 3.5	Проект организации реставрации	П-11/2023-ПОР	Работы по восстановлению нарушенного благоустройства вошли в том «Проект организации работ»
Том 3.6	Ведомости объемов работ	П-11/2023-ВОР	

7. Перечень документов, представленных заказчиком или полученных экспертом самостоятельно:

- Проектная документация на проведение работ по сохранению объекта культурного наследия федерального значения «Мост гранитный», входящего в состав объекта культурного наследия федерального значения «Парк Екатерининский», расположенного по адресу: Санкт-Петербург, г. Пушкин, Екатерининский парк, литера АЮ (описательный адрес НПА – через канаву у входа с Треугольной площадки): «Проектная документация по сохранению объекта культурного наследия федерального значения «Мост гранитный», входящего в состав объекта культурного наследия федерального значения «Екатерининский парк» (проект реставрации и ремонта)», выполненная ЗАО РПНЦ «Специалист» в 2023 г., шифр: П-11/2023;
- Постановление Правительства РФ от 10 июля 2001 г. №527 «О перечне объектов исторического и культурного наследия федерального (общероссийского) значения, находящихся в г. Санкт-Петербурге» (выкопировка) (см. Приложение № 1);
- Копия плана границ, утвержденного Распоряжением КГИОП «Об утверждении границ и режима использования территории объекта культурного наследия федерального значения «Екатерининский дворец и парк» от 13 мая 2019 г. №242-р (копия) (см. Приложение № 2);
- Задание КГИОП от 18.12.2019 г. рег.№ 01-52-4282/19-0-0 на проведение работ по сохранению объекта культурного наследия, включенного в единый государственный реестр объектов культурного наследия (памятника истории и культуры) народов Российской Федерации, или выявленного объекта культурного наследия (копия) (см. Приложение № 5);

- Копия предмета охраны, утвержденного Распоряжением КГИОП «Об утверждении предмета охраны объекта культурного наследия федерального значения «Мост гранитный», от 26.06.2025 г. №183-рп (см. Приложение №3);
- Выписка из ЕГРН на сооружение от 12.03.2024 г. №КУВИ-001/2024-59405665 (см. Приложение № 6);
- Выписка из ЕГРН на земельный участок от 13.03.2024 г. №КУВИ-001/2024-224350220 (см. Приложение № 6);
- Акт проведения обследования и фотофиксации один раз в пять лет состояния объектов культурного наследия (инженерное гидротехническое и иное сооружение, водный объект) от 31.05.2021 г. (см. Приложение № 7).

8. Сведения об обстоятельствах, повлиявших на процесс проведения и результаты экспертизы:

Обстоятельства, повлиявшие на процесс проведения и результат государственной историко-культурной экспертизы **отсутствуют**.

9. Сведения о проведенных исследованиях с указанием примененных методов, объема и характера выполненных работ и их результатов:

Настоящая экспертиза проведена в соответствии с Федеральным законом от 25.06.2002 №73-ФЗ «Об объектах культурного наследия (памятниках истории и культуры) народов Российской Федерации», Положением о государственной историко-культурной экспертизе, утвержденным Постановлением Правительства Российской Федерации от 15.07.2009 №569, Постановлением Правительства Российской Федерации от 25.04.2024 г. №530 «Об утверждении Положения о государственной историко-культурной экспертизе».

В процессе проведения государственной историко-культурной экспертизы эксперты ознакомились с проектной документацией по ремонту и реставрации объекта культурного наследия федерального значения «Мост гранитный», входящего в состав объекта культурного наследия федерального значения «Парк Екатерининский», расположенного по адресу: Санкт-Петербург, г. Пушкин, Екатерининский парк, литера АЮ (описательный адрес НПА – через канаву у входа с Треугольной площадки), провели анализ исходно-разрешительной документации для разработки проектной документации, произвели натурный осмотр объекта в границах проектирования.

В результате перечисленных мероприятий было получено представление об объемах и составе работ, направленных на сохранение объекта культурного наследия.

В процессе визуального обследования была проведена фотофиксация современного состояния объекта, составлен альбом фотофиксации (Приложение № 4).

Альбом фотофиксации содержит общие виды рассматриваемого объекта «Мост гранитный», а также отдельные детали конструкций моста (Приложение № 4).

Была подробно изучена и проанализирована историческая справка, предоставленная экспертам в составе проектной документации.

В процессе работы по сбору архивных и библиографических данных были изучены фонды архивов: ЦГИА СПб, РГИА, РГВИА, сектора хранения документированной информации Управления организационного обеспечения и контроля КГИОП (архив КГИОП), ЦГА КФФД СПб. Также, были изучены фонды архива ГМЗ «Царское Село».

На основании всех проанализированных архивно-библиографических материалов были составлены: краткие исторические сведения (см. п.10.3 настоящего Акта), альбом исторических иконографических материалов (Приложения № 11).

Таким образом, указанные исследования выполнены в объёме, достаточном для разработки проектной документации и принятия решения о возможности проведения работ по сохранению объекта культурного наследия.

При проведении экспертизы эксперты соблюдали принципы проведения экспертизы, установленные статьёй 29 Федерального закона «Об объектах культурного наследия (памятниках истории и культуры) народов Российской Федерации», обеспечивали объективность, всесторонность и полноту проводимых исследований, а также достоверность и обоснованность своих выводов; самостоятельно оценивали результаты исследований, ответственно и точно формулировали выводы в пределах своей компетенции.

Исследования проводились на основе принципов научной обоснованности, объективности и законности, презумпции сохранности объекта культурного наследия, соблюдения требований безопасности в отношении объекта культурного наследия, достоверности и полноты информации.

Указанные исследования были проведены с применением методов натурного, историко-архивного и историко-архитектурного анализа в объёме, достаточном для обоснования вывода государственной историко-культурной экспертизы. Результаты исследований, проведенных в рамках экспертизы, были оформлены в виде настоящего акта.

10. Факты и сведения, выявленные и установленные в результате проведенных исследований

10.1. Собственник или пользователь объекта

Заказчиком представлены Выписки из ЕГРН на сооружение и земельный участок (Приложение № 6).

10.2. Учетные положения:

Рассматриваемый объект «Мост гранитный», согласно Постановлению Правительства РФ от 10 июля 2001 г. №527 «О перечне объектов исторического и культурного наследия федерального (общероссийского) значения, находящихся в г. Санкт-Петербурге» (далее – Постановление), является объектом культурного наследия федерального значения в составе объекта культурного наследия федерального значения «Парк Екатерининский». Адрес объекта «Парк Екатерининский», согласно Постановлению: Садовая ул., Парковая ул. Наименование и атрибуция рассматриваемого объекта, в соответствии с вышеназванным Постановлением – мост гранитный, XIX в., описательный адрес, указанный в Постановлении – через канаву у входа с Треугольной площадки.

План границ территории объекта культурного наследия федерального значения «Мост гранитный», был утвержден Распоряжением КГИОП «Об утверждении границ и режима использования территории объекта культурного наследия федерального значения «Екатерининский дворец и парк» от 13 мая 2019 г. №242-р.

Предмет охраны рассматриваемого объекта культурного наследия был утвержден Распоряжением КГИОП от 26.06.2025 г. №183-рп;

Охранное обязательство на объект культурного наследия федерального значения было утверждено Распоряжением КГИОП от 19.01.2018 г. №07-19-22/18.

Паспорт объекта культурного наследия был оформлен КГИОП 24.11.2017 г.

В едином государственном реестре объектов культурного наследия (памятников истории и культуры) народов Российской Федерации объект зарегистрирован под № 781610388741186

10.3. Краткие исторические сведения (сведения о времени возникновения объекта, датах основных изменений (перестроек) данного объекта и (или) датах связанных с ним исторических событий) (См. Приложение № 11 Историческая иконография)

Гранитный (Каменный) мост перекинут через канаву у входа в Екатерининский парк с Треугольной площади. Первоначально вместо существующего каменного моста был построен деревянный мост. Треугольная площадь расположена на территории ГМЗ «Царское Село», между Екатерининским и Александровским парками, около Большого Царскосельского дворца и примыкает к левой его циркумференции. Проект моста был выполнен в начале 1770-х гг. В.И. Нееловым, строительство моста, по всей вероятности, велось в начале 1790-х гг.

В ходе работы были просмотрены и проанализированы разные группы источников.

Основное направление поиска документального материала было сосредоточено в государственных и ведомственных архивах.

В Российском государственном архиве (РГИА) просмотрен ряд фондов, что позволило проследить строительную историю Гранитного моста. Однако, исторических проектных и фиксационных чертежей не было выявлено. Искомая информация представлена фрагментарно, в текстовом формате, в фонде № 487 «Царскосельское дворцовое управление».

Также были произведены архивные исследования в Российском Военно-историческом архиве (РГВИА), что не повлекло за собой искомого результата: никаких документов по теме исследования не выявлено.

В фондах ГМЗ «Царское Село» был выявлен чертёж В.И. Неелова 1770-х гг. «каменного моста ко дворцу» (см. историческая иконография, илл.5). Данный мост своим архитектурным и конструктивным решениями похож на исследуемый, однако здесь показано ограждение, состоящее из 4-х секций вместо 5. Завершения гранитных тумб показаны крайне схематично. Вероятно, подобные архитектурные детали были и у исследуемого моста, но по чертежу не представляется возможным восстановить архитектурно-художественный облик данных завершений.

Единственными, а потому и ценными, источниками исторической иконографии являются обмерные чертежи из ГМЗ «Царское Село» за 1935 и 1946 гг. (см. историческая иконография, илл.6-13).

В архиве КГИОП просмотрено историческое исследование Т.Б. Дубяго «История развития Екатерининского парка», выполненного исследователем в 1946 г.¹ Однако, информации, освещающей историю моста, в данном труде не выявлено.

Вторую группу первоисточников составляет периодическая печать конца XIX – начала XX в.

При составлении исторической справки учитывались также краеведческие издания о Царском Селе от начала XX в. до наших дней, а также новейшие интернет-издания и работы современных исследователей. Среди подобных изданий особо следует отметить труд Степаненко И.Г. ««Журчит вода, протачивая шлюзы...»: Гидротехнические сооружения и водная система парков Царского Села», изданный в 2021 году.

В альбоме исторической иконографии представлены также фрагменты карт и планов Екатерининского парка XVIII – XX вв. (см. историческая иконография, илл. 1-4).

В целом, информацию о памятнике можно охарактеризовать как крайне скудную и малоинформативную.

КРАТКАЯ ИСТОРИЯ РАЗВИТИЯ ЕКАТЕРИНСКОГО ПАРКА

До появления парка территория была покрыта хвойными лесами, сосновыми и еловыми, с примесью широколиственных пород.

В шведское время (1609—1702 гг.) на территории Екатерининского парка существовала усадьба шведского магната, Сарская мыза (фин. Saari möjs, швед. Sarishoff— «возвышенное место»). Это была небольшая скромная усадьба. Позднее, под влиянием русской народной этимологии, название трансформировалось в «Сарскую мызу», затем в «Саарское село», и, наконец, стало Царским Селом².

¹ Архив КГИОП. Д. 226. Инв. № Н-1190/1. Дубяго Т.Ю. История развития Екатерининского парка. Пушкин, 1946.

² Шварц В. Пригороды Ленинграда. Л.- М., 1967. С. 123.

После изгнания шведов из этого района Пётр I подарил мызу А. Д. Меншикову, а позднее, 13 (24) июня 1710 года по указу императора Сарская мыза (вместе с 43 приписанными деревнями и угодьями) была подарена Марте Скавронской, ставшей в 1712 году его женой под именем Екатерины Алексеевны³.

В 1718—1724 годах по проекту архитектора Иоганна Браунштейна здесь вырос небольшой двухэтажный каменный дворец, окружённый подсобными постройками. С западной стороны от дворца располагался Зверинец, популярная забава того времени, отгороженный участок леса, в котором содержали кабанов, лосей и зайцев для царской охоты. Садовый мастер Иоганн Фохт проложил прямую перспективу от каменных палат к зверинцу, укрепил берега Большого пруда деревянным шпунтом, придал ему очертания шестиугольника.

В это же время, 1718-1720-е гг. был вырыт Рыбный канал, соединяющий Большой пруд с каналом вдоль слободы. Мастером садово-паркового искусства Яном Роозеном был использован естественный склон холма и распланировал сад уступами. Примыкающую с востока к дворцу более высокую часть стали называть Верхним садом, а расположенную ниже и дальше — Нижним садом.

Южной границей парка в 1720-е гг. служил Рыбный канал. Часть парка за каналом называли «дикой рощей», где свободно росли деревья различных пород⁴.

В первых десятилетиях XVIII века начались работы по прокладке каналов и созданию озёр, так как естественных рек и озёр в этой местности не было. Царское Село испытывало проблемы с водоснабжением. Проблема водоснабжения была решена лишь после того, как в 1749 году прорыли Виттоловский канал от ключей близ деревни Большое Виттолово.

Обводнение Большого пруда повлекло за собой создание системы прудов в Екатерининском парке. На ручье, протекавшем по дну оврага позади Эрмитажа, была построена плотина, а затем сооружены ещё три плотины. По оврагу было вырыто пять прудов, три из них (Нижние Каскадные пруды) ограничили сад с юго-востока, а два (Малые каскадные пруды) служительную слободу⁵.

В конце XVIII века, провели Таицкий водовод от ключей в районе посёлка Тайцы, расположенного в шестнадцати километрах юго-западнее царской резиденции⁶.

В царствование Елизаветы Петровны Царское село стало императорской резиденцией. В 1740—1750-е годы дворец Екатерины I перестраивается по проектам А. В. Квасова, С. И. Чевакинского, Ф. Б. Растрелли⁷.

Параллельно с дворцом по проекту Растрелли в парке строятся павильоны «Эрмитаж», «Грот» и «Зал на острове» посредине Большого пруда для увеселительных собраний узкого круга придворных. Одновременно шло расширение территории сада, южной границей его стали Нижние пруды.

Для воплощения новых веяний в русском садовом искусстве со второй половины XVIII века Екатерининский парк начал значительно расширяться. К юго-западу от старого сада, вокруг Большого пруда и западнее его, возник новый район, с парком в пейзажном стиле. Над созданием парка работали архитектор В. И. Неелов и садово-парковые мастера И. Буш и Т. Ильин.

В тот период на строительство в парке Екатерина II тратила баснословные средства и огромные силы. В середине 1760-х годов вдоль Большого пруда были насажены липовые аллеи. Такая же липовая аллея (сейчас Рамповая аллея) появилась на гребне холма над прудом. Почти каждый год в различных уголках парка появлялось что-то новое.

³ Петров А.Н. Город Пушкин. Дворцы и парки. Л., 1977. С. 5-34.

⁴ Петров А.Н. Город Пушкин. Дворцы и парки. Л., 1977. С. 5—34.

⁵ Шварц В. Пригороды Ленинграда. Л.- М., 1967. С. 123—189.

⁶ Там же.

⁷ Балог Г.П., Гладкова Е.С., Емина Л.В., Лемус В.В. Музеи и парки Пушкина. Л., 1975. С. 5—25.

В честь победы России в русско-турецкой войне 1768—1774 годов в парке появились Кагульский обелиск, Чесменская колонна, Морейская или Малая Ростральная колонна и Башня-руина, стилизованная под разрушенную турецкую крепость (см. историческая иконография, илл.1).

В соответствии с увлечением того времени эффектными «романтическими» декорациями в парке появились Готические ворота, Адмиралтейство и Эрмитажная кухня. В 1770-е годы в соответствии с пристрастием к модным китайским мотивам строятся Большой каприз и Китайская или Скрипучая беседка.

В 1770—1780-е годы в парке появились сооружения в стиле русского классицизма: павильоны Верхняя и Нижняя ванны, Концертный зал, Кухня-Руина, Зал на острове, Мраморный мост, Орловские ворота. У южной стороны Екатерининского парка по проекту архитектора Ч. Камерона в 1780—1787 годы строится несколько крупных сооружений, составляющих единый комплекс: Камеронова галерея, Агатовые комнаты, Висячий сад и пандус⁸.

С конца XVIII века существенных изменений в планировке и границах Екатерининского парка не производилось. Отдельные памятники включались в его уже сложившийся ансамбль (см. историческая иконография, 1-4).

В 1850—1852 году на берегу Большого пруда архитектор И. А. Монигетти построил декоративный павильон Турецкая баня. На месте луга близ Зубовского флигеля Екатерининского дворца в 1855—1856 годы был создан «Собственный садик», вход в который посторонним был закрыт⁹.

В 1918 году дворцово-парковый комплекс национализирован и превращён в музей. 9 июня 1918 года Екатерининский дворец принял первых посетителей. В течение 1919 года музеи Детского Села посетили 64 тысячи человек, а только за летний сезон 1920 года — уже более 56 тысяч¹⁰.

18 сентября 1941 года город Пушкин был оккупирован германскими войсками, уничтожившими и повредившими многие сооружения ансамбля. Пушкин был освобождён войсками под командованием генерала И. В. Хазова 24 января 1944 года в ходе Красносельско-Ропшинской операции.

Ещё в годы войны началось восстановление комплекса. Летом 1945 года Екатерининский парк был открыт для посетителей.

В январе 1983 года дворцово-парковому ансамблю города Пушкина был присвоен статус заповедника, который в 1990 году получил своё нынешнее название: Государственный музей-заповедник «Царское Село».

СТРОИТЕЛЬНАЯ ИСТОРИЯ МОСТА

Треугольная площадь расположена подле Большого Царскосельского дворца и примыкает к левой его циркумференции. В настоящее время территория Треугольной площади используется исключительно в качестве автомобильного паркинга. Северная красная линия площади обозначена металлическим ограждением, где располагаются Вензельные ворота, ведущие в Екатерининский парк, куда можно попасть по мосту, перекинутому через ров, и который является объектом данного исследования

В октябре 1770 года был проложен ров на дистанции от дворца к Оранжерее¹¹. В это же время на конечном отрезке дорожки, начинавшейся от Гатчинского моста и проложенной мимо Кагульского обелиска, через указанный выше ров, был сооружён деревянный мост, носивший название «через ров к обелиске»¹². Проект моста был выполнен В.И. Нееловым.

⁸ Шварц В. Пригороды Ленинграда. Л.-М., 1967. С. 123—189.

⁹ Петров А.Н. Город Пушкин. Дворцы и парки. Л., 1977. С. 5—34.

¹⁰ Там же.

¹¹ Степаненко И.Г. «Журчит вода, протачивая шлюзы...»: Гидротехнические сооружения и водная система парков Царского Села. СПб., 2021. С.204.

¹² Там же.

Василий Иванович Неелов (1722-1782 гг.) – придворный архитектор Царского Села, один первых создателей пейзажного парка, разработчик основных принципов формирования паркового ландшафта¹³. Неелов – автор альбомов планов и фасадов сооружений Царского Села (так называемые «Нееловские альбомы»)¹⁴. Вместе с ним над созданием парка и его сооружений работали его сыновья Пётр Васильевич и Илья Васильевич.

Всего в 1770 году Неелов спроектировал четыре однотипных моста: арочные конструкции, «крестовые перила» были деревянными и были окрашены масляными красками в голубой и алый цвета. В 1777 году подобные мосты были сооружены на Верхних прудках, у «земляных ворот»¹⁵.

В труде Ильи Яковкина «История Села Царского» указывается: «Её величеству угодно было, чтобы архитектор Василий Неелов и с сыном Петром более усовершеншились в строительном знании и в образах строения древнем и новейшем, повелеть их обоим отправить в Англию на неопределённое время, а на случай отлучки, для присмотра и расположения за начатыми строениями, по предписанию г. Бецкого, прикомандирован в село Царское архитекторский помощник Ситников. Перед отъездом своим архитектор Неелов представил 18 декабря 770 года конторе о... начатых, не неоконченных ещё строениях...

При сем же случае Неелов представил в контору генеральный план всему селу Царскому и фасад всего дворцового здания, также планы и фасады:, деревянные модели трем мостам, кои повелено построить в садах через каналы»¹⁶.

Таким образом первый деревянный мост на месте существующего каменного был сооружён в 1771 г.

В 1773 году на мосту под руководством Неелова были сооружены две рогатки, представляющие собой конструкцию из перекрещивающихся и скреплённых между собой деревянных бруса и кольев. Рогатки, легкие оборонительные сооружения, использовавшееся в качестве пропускных кордонов в Петербурге, были выполнены с целью недопущения проникновения посторонних в парк. В 1775 году рогатки пришли в ветхое состояние, и они были заменены на новые¹⁷.

А в августе 1776 года вместо рогаток были установлены металлические створчатые ворота, аналогичные воротам Эрмитажной кухни¹⁸.

Ещё в 1773-1774 гг. деревянный мост предполагалось заменить на каменный, с облицовкой его фасадов гранитом и устройством ограждения в виде железных тросов. Проект каменного моста был также выполнен Нееловым¹⁹.

В фондах ГМЗ «Царское Село» выявлен чертёж моста авторства Неелова. На этом чертеже мост назван следующим образом: «каменный мост через ров ко дворцу». Тогда как исследуемый мост назвался мостом «через ров к обелиске»²⁰. Кроме того, секций ограждения по проекту 4, тогда как в натуре из 5. Также не совпадает раскладка фасадной облицовке с существующей. Скорее всего, данный проект был взят за основу В.И. Нееловым, но впоследствии был несколько доработан. К сожалению, также невозможно по этому чертежу Неелову установить архитектурный облик завершений гранитных тумб.

Степаненко И.Г. в своём труде по гидротехническим сооружениям Царского Села указывает, что строительство каменного моста было выполнено существенно позднее 1774 года, вероятно, в начале 1790-х

¹³ Васильев Б. Л. Архитекторы Нееловы // Зодчие Санкт-Петербурга, XVIII век. СПб., 1997. С. 879—900.

¹⁴ Альбом В.И. Неелова. 1779 г. ГМЗ «Царское Село». Инв.№. ЕД-1098-ХIII.

¹⁵ РГИА. Ф. 487. Оп. 15. Д.62. Л. 52; Оп.17. Д. 1021. Л.110об.

¹⁶ Яковкин И. Ф. История Села Царского в трех частях, составленная из дел архива правления Села Царского. Ч. III. СПб., 1829–1831. С. 82, 84.

¹⁷ Степаненко И.Г. «Журчит вода, протачивая шлюзы...»: Гидротехнические сооружения и водная система парков Царского Села. СПб., 2021. С.204.

¹⁸ РГИА. Ф. 487. Оп.17. Д.1011. Л.2.; Оп. 13. Д.44. Л.22.

¹⁹ Альбом В.И. Неелова. 1779 г. ГМЗ «Царское Село». Инв.№. ЕД-1098-ХIII. Яковкин И. Ф. История Села Царского в трех частях, составленная из дел архива правления Села Царского. Ч. III. СПб., 1829–1831. С. 45,47.

²⁰ Там же.

гг²¹. Тогда как Яковкин пишет: «Архитектор Неелов ноября 5 дня 773 года донес конторе, что на ассигнованную сумму для разных работ, строений и переделок того года 110.930 рублей, полученный из Кабинета, исправлены следующие, по высочайше утверждённым чертежам и сметам.... 10. Сделан каменный мост через ров против обелиска²² за 800 рублей»²³.

Точная дата строительства моста в настоящее время не установлена.

Мост сохранился до настоящего времени без существенных изменений.

В 1935 годы были выполнены схематичные обмеры моста (см. историческая иконография, илл. 5-8)²⁴.

В 1946 году были вновь выполнены схематичные обмеры моста (см. историческая иконография, илл. 9-13)²⁵.

При сравнении данных обмеров с фотографиями 2017 года и данными натурного осмотра можно сделать вывод, что мост дошёл до нашего времени практически в неизменном виде (см. историческая иконография, илл. 14-17).

Исследуемый памятник представляет собой пешеходный однопролётный арочный мост с цилиндрическим сводом. Архитектурно-художественное решение моста выполнено в приёмах классицизма. Пролётным строением каменного моста является свод с радиальными швами, свод своими пятами упирается на откосы рва. Фасады моста облицованы тесаным камнем, веерной гранитной выкладкой и завершены гранитными плитами, обработанными полувалом. Перила состоят из металлических «тросов» между чугунными фигурными стойками, перила фланкируют круглые гранитные тумбы.

В XX веке покрытие проезжей части было щебеночным, в настоящее время – асфальтированное

10.4. Описание современного состояния объекта.

Исследуемый памятник представляет собой пешеходный однопролётный арочный мост, где арка имеет форму, близкую к цепной линии. Пролётным строением каменного моста является свод с радиальными швами, свод своими пятами упирается на откосы рва. Фасады моста облицованы тесаным камнем и завершены гранитными плитами, обработанными полувалом. Перила состоят из металлических «тросов» между чугунными фигурными стойками, по концам перил установлены круглые гранитные тумбы. В XX веке покрытие проезжей части было щебеночным, в настоящее время – асфальтированное.

Относительная отметка 0,000 привязана к самой верхней точке моста, а именно в верхней стреле подъема арки, карнизной плите или покрытия которая равна 69,047 в Балтийской системе высот, принятой на основе выполненных материалов геодезической и топографической съемки участка парка СПб ГБУК «Государственный Музей-заповедник «Царское Село».

Фундамент под береговыми устоями представляет собой бутовую кладку из рваных блоков на известково-песчаном растворе. При выполнении обследования было установлено: под подошвой каменных устоев фундамента залегают *суглинки* в момент обследования уровень грунтовых вод зафиксирован во всех выполненных шурфах №1-2 на октябрь 2023 г. на одной глубине 0,9-1,4 м от уровня земли. При выполнении шурфов на разных участках наружных стен, глиняного замка вскрыто или обнаружено не было. *Дефектов и повреждений, свидетельствующих о недостаточной несущей способности грунтов основания фундаментов при существующих нагрузках не выявлено.*

²¹ Степаненко И.Г. «Журчит вода, протачивая шлюзы...»: Гидротехнические сооружения и водная система парков Царского Села. СПб., 2021. С.204.

²² Речь идёт о Кагульском обелиске.

²³ Яковкин И. Ф. История Села Царского в трех частях, составленная из дел архива правления Села Царского. Ч. III. СПб., 1829–1831. С. 95,97.

²⁴ ГМЗ «Царское Село». Паспорт технической инвентаризации. Мост у Вензелевых ворот. Пушкин, 1946.

²⁵ Там же.

Устои моста, опирающиеся на откосы рва, выполнены из каменной кладки с забутовкой внутри. Фасады моста облицованы тесаным известняковым камнем с завершением карнизными гранитными плитами, обработанными полувалом.

Пролётным строением каменного моста является цилиндрический свод, который своими пятами упирается на откосы рва. В настоящее время в арочном пролете устроена подпорная деревянная конструкция каменного свода для предотвращения разрушения.

Дорожное покрытие моста представляет собой современное асфальтовое покрытие. Исторически, в XX веке покрытие проезжей части было щебеночным. По краям пролета вдоль моста имеется выстилка гранитными плитами, на которых вдоль дорожного покрытия моста с двух сторон установлены перила из металлических «тросов» с чугунными фигурными стойками. По концам перил установлены круглые гранитные тумбы, в которые врезаются элементы перил.

10.5. Результаты материалов проведенного натурального обследования конструкций технического состояния объекта культурного наследия.

На основании анализа материалов проведенного натурального обследования технического состояния конструкций **паркового сооружения объекта культурного наследия федерального значения «Мост гранитный»** по адресу: Санкт-Петербург, г. Пушкин, Екатерининский парк, литера АЮ согласно ГОСТ 31937-2011 «Здания и сооружения. Правила обследования и мониторинга технического состояния» и ГОСТ Р 55567-2013 «Порядок организации и ведения инженерно-технических исследований на объектах культурного наследия. Памятники истории и культуры» можно сделать следующие выводы:

- фундамент под береговыми устоями объекта культурного наследия находится в **ограниченно работоспособном состоянии**. Имеются отсутствие вертикальной гидроизоляции фундамента, деструкция камней бутовой кладки, а также разрушение и вымывание кладочного раствора нижней части каменных устоев моста бутовой кладки из-за долговременной эксплуатации на глубину до 50-70 мм. Дефектов и повреждений, осадочных (силовых) трещин свидетельствующих о недостаточной несущей способности грунтов основания фундаментов при существующих нагрузках не выявлено;
- береговые устои (опоры) моста объекта культурного наследия находятся в **ограниченно-работоспособном состоянии**, имеются вывалы фрагментов облицовочной фасадной каменной кладки, деформации отдельных блоков облицовочной фасадной каменной кладки, трещины в каменной кладке, эрозия (деструкция) камня.
- карнизные плиты, гранитные тумбы и металлические ограждения находятся в **ограниченно работоспособном состоянии**, имеются сколы и механические повреждения камня, выветривание шовного раствора, деформации и смещения блоков относительно друг друга, повсеместные шелушения окрасочного слоя и повреждение коррозией металлического ограждения.
- арочный пролет находится в **недопустимом состоянии**, имеются вывалы каменной кладки свода, эрозии и деструкции камня на глубину до 250 мм, вывалы камня забутовки, сквозные отверстия в своде моста, деформации и смещения отдельных каменных блоков, выветривание шовного кладочного раствора. Арочный проем усилен подпорной деревянной конструкцией для предотвращения полного обрушения конструкций моста.
- покрытие площадок каменного моста находятся в **работоспособном состоянии**, имеется просадка и вымывание асфальтового покрытия.

Общее состояние сохранившихся конструкций **объекта культурного наследия «Мост гранитный»** по адресу: Санкт-Петербург, г. Пушкин, Екатерининский парк, литера АЮ – **ограниченно-работоспособное** из-за общего количества дефектов и повреждений: выпадение и разрушение блоков сводов моста,

образование пустот внутри конструкции моста, выветривание и повреждение эрозией поверхности каменной облицовки, трещины, сколы и биоповреждения камня, поздние растворные вставки, локальные утраты шовного раствора кладки, повреждение коррозией металлических элементов ограждения. По состоянию на октябрь 2025 г. техническое состояние объекта культурного наследия не изменилось.

Согласно ГОСТ Р 56198-2014 «Мониторинг технического состояния объектов. Недвижимые памятники» по Приложению А, СП 22.13330.2016 по Приложению Д и материалам проведенного натурного обследования строительных конструкций паркового сооружения, объекта культурного наследия, которое относится к **III категории (ограниченно-работоспособное)** технического состояния зданий и сооружений.

Допускаются максимальные предельно допустимые дополнительные деформации основания фундаментов паркового сооружения объекта культурного наследия федерального значения «Мост гранитный» при проведении ремонтно-реставрационных работ согласно Приложению Е ГОСТ Р 56198-2014 и Приложению Е СП 22.13330.2016 не более 0,5 см (5 мм).

11. Перечень документов и материалов, полученных и собранных при проведении экспертизы, а также использованной для нее специальной, технической и справочной литературы:

11.1. Перечень документов и материалов, собранных и полученных при проведении экспертизы:

- Фотографические изображения объекта, выполненные в ходе проведения экспертизы (см. Приложение № 4 к настоящему Акту «Материалы фотофиксации»);
- Историческая справка (краткие исторические сведения) (см. п.10.3 настоящего Акта);
- Иконографические материалы (см. Приложение №11 к настоящему Акту «Историческая иконография»).

Архивные источники:

Архив КГИОП (Архив Комитета по государственному контролю, использованию и охране памятников истории и культуры):

Д. 226. Инв. № Н-1190/1. Дубяго Т.Ю. История развития Екатерининского парка. Пушкин, 1946.

ГМЗ «Царское Село»:

Альбом В.И. Неелова. 1779 г. ГМЗ «Царское Село». Инв.№. ЕД-1098-ХIII.

Научный паспорт. Каменный мост у выхода на Треугольную площадь. Пушкин, 1978.

Паспорт технической инвентаризации. Мост у Вензелевых ворот. Пушкин, 1946.

РГИА (Российский государственный исторический архив):

- Ф. 487. Оп. 13. Д. 44;
 Оп. 15. Д. 62;
 Оп.17. Д.1011;
 Оп.17. Д. 1021.

11.2. Использованная для экспертизы специальная, техническая, справочная и иная литература:

БИБЛИОГРАФИЯ:

1. Балог Г.П., Гладкова Е.С., Емина Л.В., Лемус В.В. Музеи и парки Пушкина. Л., 1975. С. 5—25.
2. Васильев Б. Л. Архитекторы Нееловы // Зодчие Санкт-Петербурга, XVIII век. СПб., 1997.
3. Вильчковский С. Н. Царское Село. Путеводитель. 1710–1910. СПб., 1911.
4. Голлербах Э. Ф. Детскосельские дворцы-музеи и парки. Путеводитель. СПб., 1922.

5. Петров А.Н. Город Пушкин. Дворцы и парки. Л., 1977. С. 5—34.
6. Туманова Н. Е. Екатерининский парк: История развития и методика восстановления / Н. Е. Туманова; Сост. Н. А. Ильинская. СПб., 1997.
7. Турова Е., Лемус В. Пушкин. Екатерининский парк. Александровский парк. М., 1956.
8. Памятники архитектуры пригородов Ленинграда. Л., 1985.
9. Пушкарев И. Описание Санкт-Петербурга и его окрестностей. Часть 3. СПб., 1841.
10. Степаненко И.Г. «Журчит вода, протачивая шлюзы...»: Гидротехнические сооружения и водная система парков Царского Села. СПб., 2021.
11. Ходасевич Г. Д. Царское Село. Дворцы и парки. СПб., 2008.
12. Шварц В. Пригороды Ленинграда. Л.- М., 1967.
13. Яковкин И. Ф. История Села Царского в трех частях, составленная из дел архива правления Села Царского. Ч. III. СПб., 1829–1831.
14. Яковкин И. Описание села Царского или спутник, обозревающий оное. СПб., 1830.

12. Обоснования вывода экспертизы:

– На экспертизу была представлена проектная документация на проведение работ по сохранению объекта культурного наследия федерального значения «Мост гранитный», входящего в состав объекта культурного наследия федерального значения «Парк Екатерининский», расположенного по адресу: Санкт-Петербург, г. Пушкин, Екатерининский парк, литера АЮ (описательный адрес НПА – через канаву у входа с Треугольной площадки): «Проектная документация по сохранению объекта культурного наследия федерального значения «Мост гранитный», входящего в состав объекта культурного наследия федерального значения «Екатерининский парк» (проект реставрации и ремонта)», выполненная ЗАО РПНЦ «Специалист» в 2023 г., шифр: П-11/2023 (далее - Проект).

Перед разработкой Проекта, проведены комплексные научные исследования, включающие в себя:

- историко-архивные и библиографические исследования с составлением исторической справки;
- историко-архитектурные натурные исследования (обмерные чертежи);
- обследование технического состояния конструкций;
- был составлен отчет по комплексным научным исследованиям.

Проект выполнен на основании:

- Задания КГИОП на проведение работ по сохранению объекта культурного наследия, включенного в единый государственный реестр объектов культурного наследия (памятников истории и культуры) народов Российской Федерации от 18.12.2019 г. рег.№ 01-52-4282/19-0-0;
- Договора № 32312557020/СМСП от 31.07.2023 г. между ЗАО РПНЦ «СПЕЦИАЛИСТ» и Федеральным государственным бюджетным учреждением культуры «Государственный художественно-архитектурный дворцово-парковый музей-заповедник «Царское Село» на разработку проектно-сметной документации для проведения работ по реставрации объекта культурного наследия;
- Плана границ, утвержденного Распоряжением КГИОП от 13.05.2019 г. № №242-р;
- Предмета охраны объекта, утвержденного Распоряжением КГИОП от 26 июня 2025 г. №183-рп;
- Охранного обязательства, утвержденного Распоряжением КГИОП от 19.01.2018 №07-19-28/18.

Настоящая документация разработана в соответствии с действующими на территории РФ нормативными документами:

- Федеральный закон от 25.06.2002 N 73-ФЗ "Об объектах культурного наследия (памятниках истории и культуры) народов Российской Федерации";

- Постановление Правительства Российской Федерации от 16 февраля 2008 года N 87 «О составе разделов проектной документации и требованиях к их содержанию»;
- ГОСТ Р 55528-2013 «Состав и содержание научно-проектной документации по сохранению объектов культурного наследия. Памятники истории и культуры. Общие требования»;
- ГОСТ Р 55567-2013, Порядок организации и ведения инженерно-технических исследований на объектах культурного наследия. Памятники истории и культуры;
- ГОСТ 56905-2016 «Проведение обмерных и инженерно-геодезических работ на объектах культурного наследия»;
- ГОСТ Р 56891.1-2016 сохранение объектов культурного наследия. Термины и определения. Часть 1. Общие понятия, состав и содержание научно-проектной документации;
- ГОСТ Р 56891.2-2016 сохранение объектов культурного наследия. Термины и определения. Часть 2. Памятники истории и культуры;
- СП 131.13330.2012 (СНиП 23-01-99*) «Строительная климатология»;
- ГОСТ Р 58169-2018 сохранение объектов культурного наследия. Положение о порядке производства и приемки работ по сохранению объектов культурного наследия;
- № 123-ФЗ «Технический регламент о требованиях пожарной безопасности»;
- № 384-ФЗ «Технический регламент о безопасности зданий и сооружений»;
- СП 15.13330.2012 (СНиП 11-22-81*) «Каменные и армокаменные конструкции»;
- СП 20.13330.2016 (СНиП 2.01.07-85*) «Нагрузки и воздействия»;
- СП 70.13330.2012. (СНиП 3.03.01-87) «Несущие и ограждающие конструкции»;
- СП 118.13330.2012*. «Свод правил. Общественные здания и сооружения. Актуализированная редакция СНиП 31-06-2009»;
- СП 47.13330.2012. «Свод правил. Инженерные изыскания для строительства. Основные положения. Актуализированная редакция СНиП 11-02-96».

Документация разработана в полном соответствии с действующими нормами и правилами и соответствует требованиям экологических, санитарно-гигиенических, противопожарных и других норм, действующих на территории Российской Федерации.

Акт определения влияния предполагаемых к проведению видов работ на конструктивные и другие характеристики надежности и безопасности объекта культурного наследия составлен 01.10.2023 г. Акт влияния содержит следующий вывод: предполагаемые к выполнению указанные виды работ не оказывают влияние на конструктивные и другие характеристики надежности и безопасности данного объекта культурного наследия (памятника истории и культуры) народов Российской Федерации. По состоянию на октябрь 2025 г. техническое состояние объекта культурного наследия не изменилось, дополнительных мероприятий для проведения работ не требуется.

Архитектурные решения

Архитектурные решения в объеме проектной документации выполнены на основании историко-архитектурных натурных исследований, представленных для разработки проекта реставрации в Разделе 2; Том 2.2 (шифр: П-11/2023-ОЧ) комплекта научно-исследовательской и проектной документации на проведение работ по сохранению объекта культурного наследия федерального значения «Мост гранитный», входящего в состав объекта культурного наследия федерального значения «Екатерининский парк» по адресу: Санкт-Петербург, г. Пушкин, Екатерининский парк, литера АЮ. Результат работ был оформлен в виде подробной графической части

в томе Раздел 3; Том 3.2 (шифр: П-11/2023-АР) с общими данными, планами, разрезами, развертками, фрагментами, шаблонами и деталями, а также картограммами реставрационных работ и т.д.

Проектом предусмотрено:

1. Разборка на секции металлического ограждения вдоль устоев по элементам с предварительной маркировкой для последующей реставрации в условиях мастерской;
2. Демонтаж и разборка гранитных тумб с предварительной маркировкой для последующей реставрации в условиях мастерской;
3. Разборка гранитных карнизных плит вдоль устоев моста с предварительной маркировкой для последующей реставрации камня;
4. Устройством вставок и мастиковок в местах утрат и повреждений по гранитным карнизным плитам вдоль устоев моста;
5. Разборка каменной облицовки фасадов (устоев) из известняка вдоль моста без разборки каменного свода и тела кладки устоев с предварительной маркировкой для последующей реставрации камня;
6. Замена разрушенного (восполнение утрат) камня облицовки устоев моста из известняка;
7. Восполнение утрат камня облицовка устоев из известняка и выполнение вставок камня и мастиковка утрат, повреждений лицевой поверхности камня блоков облицовки моста;
8. Восстановление шовного заполнения блоков облицовки устоев моста;
9. Установка карнизных плит после реставрации по маркировочной схеме на гидроизоляционный раствор;
10. Реставрация металлических элементов ограждения после разборки от окрасочных слоев с последующим грунтованием, окраской и установкой после реставрации по маркировочной схеме;
11. Реставрация поверхности гранитных тумб с мастиковкой утрат камня и с последующей установкой на гидроизоляционном растворе;
12. Укладка цветного нового асфальтобетонного покрытия (тон: красно-бардовый) на подготовленное основание устоев и свода моста;

Все, предложенные данным разделом, проектные решения относятся к мероприятиям по сохранению объекта культурного наследия, предмет охраны – сохраняется.

Конструктивные решения

Конструктивные решения в объеме проектной документации выполнены на основании инженерно-технических исследований, представленных для разработки проекта реставрации в Разделе 2; Том 2.3 (шифр: П-11/2023-ИТИ) комплекта научно-исследовательской и проектной документации на проведение работ по сохранению объекта культурного наследия федерального значения «Мост гранитный», входящего в состав объекта культурного наследия федерального значения «Екатерининский парк» по адресу: Санкт-Петербург, г. Пушкин, Екатерининский парк, литера АЮ. Результат работ был оформлен в виде подробной графической части в Разделе 3; Том 3.3 (шифр: П-11/2023-КР) с общими данными, реставрационной схемой по инъектированию устоев и свода, устройству гидроизоляции, заменой дорожного покрытия, крепления ограждения и блоков облицовки, и т.д.

Проектом предусмотрено:

1. Демонтаж существующего дорожного покрытия из асфальта в границах моста с расчисткой устоев и свода моста (до основания покрытия);
2. Вычинка поврежденной и разрушенной каменной кладки забутовки устоев моста с восстановлением целостности, и поверхности каменной кладки устоев с предварительной очисткой поверхности кладки;
3. Инъектирование и заполнение пустот каменной кладки устоев специальным раствором в несколько приемов;
4. Инъектирование и заполнение трещин в каменной кладке свода моста специальным раствором в несколько приемов;
5. Устройство гидроизоляции поверхности каменной кладки забутовки устоев вдоль моста и поверхности каменной кладки свода при помощи специального гидроизоляционного раствора;
6. Сборка по маркировочной схеме, а также с восполнением разрушенных каменных блоков облицовки из известняка с установкой на их крепежные элементы.

Все, предложенные данным разделом, проектные решения относятся к мероприятиям по сохранению объекта культурного наследия, не изменяют его конструктивную схему и особенности, предмет охраны – сохраняется.

Восстановление нарушенного благоустройства:

По настоящему проекту восстановление нарушенного благоустройства вокруг объекта после проведения работ входит в том 3.5 «Проект организации реставрации» (шифр П-11/2023-ПОР) и включает в себя следующие виды работ:

- Устройство сплошного временного строительного ограждения вокруг объекта;
- Устройство строительной площадки (на период производства работ);
- Устройство временной ограждающей конструкции водопропускного канала;
- Расчистка прилегающей территории от нанесенного грунта и мусора;
- Планировка территории;
- Устройство нового набивного и асфальтового покрытия;
- Снятие иловых отложений;
- Устройство берегоукрепления;
- Устройство газонов и бровок;
- Удаление временной ограждающей конструкции водопропускного канала;
- Разборка строительной площадки и временного строительного ограждения.

Все существующие решения и высотные отметки планировки территории вокруг реставрируемого объекта сохраняются.

После окончания производства реставрационных и ремонтных работ на объекте культурного наследия, все временные защитные конструкции, временные дороги и забор демонтируются, а нарушенное благоустройство восстанавливается в полном объеме. Таким образом, предмет охраны объекта - сохраняется.

Предполагаемые проектные решения по сохранению объекта культурного наследия (ремонт, реставрация)

На основании анализа Раздела 2 «Комплексные научные исследования», а также технического состояния строительных конструкций **по объекту культурного наследия федерального значения «Мост гранитный»**, входящего в состав объекта культурного наследия федерального значения «Екатерининский парк» по адресу: Санкт-Петербург, г. Пушкин, Екатерининский парк, литера АЮ подготовлен перечень работ для обеспечения дальнейшей эксплуатации, в связи с обнаруженными дефектами и повреждениями строительных конструкций, по которым требуется выполнить следующие мероприятия:

1. Устройство сплошного временного строительного ограждения вокруг объекта и площадки работ с защитным настилом для ограничения доступа посторонних и организации площадки производства работ (см. Раздел 3; Том 3.5 «Проект организации реставрации» - шифр: П-11/2023-ПОР);
2. Устройство строительной площадки (на период производства работ) и выполнение защитных мероприятий по зеленым насаждениям и территории парка (см. Раздел 3; Том 3.5 «Проект организации работ» - шифр: П-11/2023-ПОР);
3. Устройство временной ограждающей конструкции водопропускного канала из шпунтового ограждения с установкой перекачивающих насосов для проведения работ на объекте культурного наследия (см. Раздел 3; Том 3.5 «Проект организации работ» - шифр: П-11/2023-ПОР);
4. Расчистка прилегающей территории от нанесенного грунта и мусора в границах производства работ по устройству траншеи для работ по фундаменту (см. Раздел 3; Том 3.3 «Конструктивные решения» - шифр: П-08/2023-КР);
5. Демонтаж существующего дорожного покрытия из асфальта в границах моста с расчисткой устоев и свода моста (до основания покрытия) до каменного тела устоя и каменного свода для обеспечения возможности работ по ним (см. Раздел 3; Том 3.3 «Конструктивные решения» - шифр: П-08/2023-КР);
6. Разборка на секции металлического ограждения вдоль устоев по элементам с предварительной маркировкой для последующей реставрации в условиях мастерской с составлением акта приема-передачи предмета охраны на реставрацию (см. Раздел 3; Том 3.2 «Архитектурные решения» - шифр: П-11/2023-АР);
7. Демонтаж и разборка гранитных тумб с предварительной маркировкой для последующей реставрации в условиях мастерской с составлением акта приема-передачи предмета охраны на реставрацию (см. Раздел 3; Том 3.2 «Архитектурные решения» - шифр: П-11/2023-АР);
8. Разборка гранитных карнизных плит вдоль устоев моста с предварительной маркировкой для последующей реставрации камня с устройством вставок и мастиковок в местах утрат и повреждений (см. Раздел 3; Том 3.2 «Архитектурные решения» - шифр: П-11/2023-АР);
9. Разборка каменной облицовки фасадов (устоев) из известняка вдоль моста без разборки каменного свода и тела кладки устоев с предварительной маркировкой для последующей реставрации камня, замены разрушенного (восполнение утрат), а также мастиковками и вставками в местах дефектов по сохранившимся блокам облицовки (см. Раздел 3; Том 3.2 «Архитектурные решения» - шифр: П-11/2023-АР);
10. Вычинка поврежденной и разрушенной каменной кладки забутовки устоев моста с восстановлением целостности, и поверхности каменной кладки устоев с предварительной очисткой поверхности кладки от загрязнений и строительного мусора, биоцидной обработкой (см. Раздел 3; Том 3.3 «Конструктивные решения» - шифр: П-08/2023-КР);

11. Инъектирование и заполнение пустот каменной кладки устоев специальным раствором в несколько приемов (заполнение ведется частями без допускания вытекания раствора) (см. Раздел 3; Том 3.3 «Конструктивные решения» - шифр: П-08/2023-КР);

12. Инъектирование и заполнение трещин в каменной кладке свода моста специальным раствором в несколько приемов (заполнение ведется частями без допускания вытекания раствора) (см. Раздел 3; Том 3.3 «Конструктивные решения» - шифр: П-08/2023-КР);

13. Устройство гидроизоляции поверхности каменной кладки забутовки устоев вдоль моста и поверхности каменной кладки свода при помощи специального гидроизоляционного раствора Алит или аналогичным раствором с предварительной расчисткой и последующей укладкой рулонной гидроизоляции (см. Раздел 3; Том 3.3 «Конструктивные решения» - шифр: П-08/2023-КР);

14. Восполнение утрат каменной облицовки устоев из известняка и выполнение вставок камня и мастиковка утрат, повреждений лицевой поверхности камня сохраняемых блоков облицовки моста с восстановлением шовного заполнения облицовки устоев (см. Раздел 3; Том 3.2 «Архитектурные решения» - шифр: П-11/2023-АР);

15. Сборка по маркировочной схеме, а также с восполнением разрушенных каменных блоков облицовки из известняка с установкой на их крепежные элементы (анкеры, пироны) (см. Раздел 3; Том 3.3 «Конструктивные решения» - шифр: П-08/2023-КР);

16. Установка карнизных плит после реставрации по маркировочной схеме на гидроизоляционный раствор Алит или аналогичный раствор с восполнением камня при помощи домастиковки и каменных вставок (см. Раздел 3; Том 3.2 «Архитектурные решения» - шифр: П-11/2023-АР);

17. Реставрация металлических элементов ограждения после разборки от окрасочных слоев с последующим грунтованием, окраской и установкой после реставрации по маркировочной схеме (см. Раздел 3; Том 3.2 «Архитектурные решения» - шифр: П-11/2023-АР);

18. Реставрация поверхности гранитных тумб с мастиковкой утрат камня и с последующей установкой на гидроизоляционном растворе Алит или аналогичном растворе по маркировочной план-схеме (см. Раздел 3; Том 3.2 «Архитектурные решения» - шифр: П-11/2023-АР);

19. Укладка цветного нового асфальтобетонного покрытия (тон: красно-бардовый) на подготовленное основание устоев и свода моста (см. Раздел 3; Том 3.2 «Архитектурные решения» - шифр: П-11/2023-АР);

20. Восстановление нарушенного благоустройства после проведения работ с восстановлением покрытия дорожек, асфальта, газона, а также откосов и линии водопропускного канала, с укладкой камней на дно на подготовленное основание, а также водобойными камнями, укладываемыми поверх каменной выстилки дна без раствора по направлению спуска воды гидросистемы (см. Раздел 3; Том 3.5 «Проект организации реставрации» - шифр: П-11/2023-ПОР).

Все, предложенные данным разделом, проектные решения относятся к мероприятиям по сохранению объекта культурного наследия, не изменяют его конструктивную схему и особенности, предмет охраны – сохраняется.

Обеспечение безопасной эксплуатации объекта

При производстве работ территория строительной площадки ограждается сплошным временным забором из профлиста по деревянному незаглубляемому каркасу по ГОСТ 23407-78. Перемещение посетителей парка вдоль временного забора строительной площадки не предусмотрено.

Все реставрационные и ремонтные работы на объекте должны производиться только после устройства временных защитных ограждений для зеленых насаждений, после устройства временной дороги и временного ограждения. Данные работы указаны в Проекте организации реставрации (см. Раздел 3; Том 3.5 «Проект организации реставрации» (шифр: П-11/2023-ПОР). Цвет временного ограждения строительной площадки должен быть согласован подрядной организацией с заказчиком и органом охраны перед началом работ.

Во время производства работ следует обеспечить возможность проезда доступ пожарных ко всем временным зданиям и сооружениям. Охрана труда рабочих должна обеспечиваться выдачей необходимых средств индивидуальной защиты (специальной одежды, обуви и других), выполнением мероприятий по коллективной защите рабочих (защитные и предохранительные устройства и приспособления и т.д.), в соответствии с действующими нормами и характером выполняемых работ.

Используемые типы строительных материалов и строительные конструкции имеют санитарно-эпидемиологические заключения. Размещение на стройплощадке временных сооружений, разгрузочных площадок не предусмотрено с учетом обеспечения сохранности территории дворцового парка и безопасности работ, производственной санитарии и противопожарной безопасности.

Во время производства работ следует обеспечить возможность проезда доступ пожарных ко всем временным зданиям и сооружениям. Охрана труда рабочих должна обеспечиваться выдачей необходимых средств индивидуальной защиты (специальной одежды, обуви и других), выполнением мероприятий по коллективной защите рабочих (защитные и предохранительные устройства и приспособления и т.д.), в соответствии с действующими нормами и характером выполняемых работ.

Используемые типы строительных материалов и строительные конструкции имеют санитарно-эпидемиологические заключения. Размещение на стройплощадке временных сооружений, разгрузочных площадок не предусмотрено с учетом обеспечения сохранности территории дворцового парка и безопасности работ, производственной санитарии и противопожарной безопасности.

К числу мероприятий по сокращению аварийных и пожароопасных ситуаций при производстве работ на объекте относятся:

- вывоз строительного мусора на полигон отходов (свалку);
- сжигание отходов на площадке не допускается;
- запрещается загромождать проходы;
- запрещается производство пожароопасных и огнеопасных работ, вне специально отведенных мест, связанных с заправкой и техническим обслуживанием строительной техники и транспорта;
- на участке строительства должны быть установлены огнетушители, бочки с водой, ящики с песком, противопожарные щиты.

Пожарная безопасность должна обеспечиваться в соответствии с требованиями ГОСТ 12.01.004-85 «Пожарная безопасность» и технике безопасности, правил пожарной безопасности ППБ 01-2003 г. Мероприятия по охране труда и технике безопасности в виде конкретных технических решений по созданию условий для безопасного и безвредного производства работ на строительной площадке, объектах и рабочих местах, разрабатывают генеральные подрядные и субподрядные организации при разработке ППР.

При выполнении всех требований к организации и ведению производственного процесса и надлежащего контроля при производстве строительно-реставрационных работ исключается возможность возникновения аварийных ситуаций.

Все предложенные данным проектом решения относятся к мероприятиям по сохранению объекта культурного наследия, исторические детали восстанавливаются и реставрируются, предмет охраны - сохраняется.

Раздел ПОР (том 3.5; шифр П-11/2023-ПОР), включающий также мероприятия по охране окружающей среды в период производства работ, имеет в себе все необходимые и соответствующие нормативам положения для проведения работ по сохранению объекта культурного наследия.

Все, предложенные проектом решения по ремонту и реставрации объекта культурного наследия федерального значения «Мост Гранитный», относятся к мероприятиям по сохранению объекта культурного наследия, сохраняют все подлинные исторические элементы конструкций сооружения, не нарушают их несущую способность, поддерживают первоначальный (исторический) вид моста, поддерживают его историческую функцию.

Соответственно, **предмет охраны**, утвержденный Распоряжением КГИОП «Об утверждении предмета охраны объекта культурного наследия федерального значения «Мост гранитный», от 26.06.2025 г. №183-рп, (см. Приложение №3) – **сохраняется**.

12.1. Заключение государственной историко-культурной экспертизы

– Анализ проектной документации на проведение работ по сохранению объекта культурного наследия федерального значения «Мост гранитный», входящего в состав объекта культурного наследия федерального значения «Парк Екатерининский», расположенного по адресу: Санкт-Петербург, г. Пушкин, Екатерининский парк, литера АЮ (описательный адрес НПА – через канаву у входа с Треугольной площадки): «Проектная документация по сохранению объекта культурного наследия федерального значения «Мост гранитный», входящего в состав объекта культурного наследия федерального значения «Екатерининский парк» (проект реставрации и ремонта)», выполненной ЗАО РПНЦ «Специалист» в 2023 г., шифр: П-11/2023, показал следующее:

1) Проектная документация разработана юридическим лицом, имеющим лицензию на осуществление деятельности по сохранению объектов культурного наследия (памятников истории и культуры) народов Российской Федерации в соответствии с законодательством Российской Федерации о лицензировании отдельных видов деятельности – в соответствии с п. 6 ст. 45 Федерального закона №73-ФЗ.

2) Проектная документация (структура разделов) разработана в соответствии с заданием КГИОП от 18.12.2019 г. рег.№ 01-52-4282/19-0-0 на проведение работ по сохранению объекта культурного наследия (памятника истории и культуры) народов Российской Федерации, или выявленного объекта культурного наследия, выданным соответствующим органом исполнительной власти, осуществляющим функции в области государственной охраны объектов культурного наследия – в соответствии с п. 1 ст. 45 Федерального закона №73-ФЗ.

3) В состав исходно-разрешительной документации включен Акт определения влияния предполагаемых к проведению видов работ на конструктивные и другие характеристики надежности и безопасности объекта культурного наследия (памятника истории и культуры) народов Российской Федерации от 01.10.2023 г. – в соответствии с п. 4 ст. 40, п. 4 ст. 45 Федерального закона №73-ФЗ и в соответствии с Письмом Министерства культуры Российской Федерации 24.03.2015 №90-01-39-ГП.

Проектной документацией предполагаются к выполнению следующие виды работ:

1. Расчистка прилегающей территории от нанесенного грунта и мусора в границах производства работ по устройству траншеи для работ по фундаменту;
2. Устройство строительной площадки (на период производства работ) и выполнение защитных мероприятий по зеленым насаждениям и территории парка;
3. Демонтаж существующего дорожного покрытия из асфальта в границах моста с расчисткой устоев и свода моста (до основания покрытия) до каменного тела устоя и каменного свода для обеспечения возможности работ по ним;
4. Разборка на секции металлического ограждения вдоль устоев по элементам с предварительной маркировкой для последующей реставрации в условиях мастерской с составлением акта приема-передачи предмета охраны на реставрацию;
5. Демонтаж и разборка гранитных тумб с предварительной маркировкой для последующей реставрации в условиях мастерской с составлением акта приема-передачи предмета охраны на реставрацию;
6. Разборка гранитных карнизных плит вдоль устоев моста с предварительной маркировкой для последующей реставрации камня с устройством вставок и мастиковок в местах утрат и повреждений;
7. Разборка каменной облицовки устоев из известняка вдоль моста без разборки каменного свода и тела кладки устоев с предварительной маркировкой для последующей реставрации камня, замены разрушенного (восполнение утрат), а также мастиковками и вставками в местах дефектов по сохранившимся блокам облицовки;
8. Вычинка поврежденной и разрушенной каменной кладки забутовки устоев моста с восстановлением целостности, и поверхности каменной кладки устоев с предварительной очисткой поверхности кладки от загрязнений и строительного мусора, биоцидной обработкой;
9. Инъектирование и заполнение пустот каменной кладки устоев специальным раствором в несколько приемов (заполнение ведется частями без допускания вытекания раствора);
10. Инъектирование и заполнение трещин в каменной кладке свода моста специальным раствором в несколько приемов (заполнение ведется частями без допускания вытекания раствора);
11. Реставрация сохранившейся каменной кладки свода с выполнением работ по восполнению утраченного камня, домастиковками утрат и повреждений камня каменной кладки и с выполнением вставок камня в тело лицевой поверхности свода;
12. Устройство гидроизоляции поверхности каменной кладки забутовки устоев вдоль моста и поверхности каменной кладки свода при помощи специального гидроизоляционного раствора Алит или аналогичным раствором;
13. Восполнение утрат камня облицовки устоев из известняка и выполнение вставок камня и мастиковка утрат, повреждений лицевой поверхности камня сохраняемых блоков облицовки моста с восстановлением шовного заполнения облицовки устоев;
14. Сборка по маркировочной схеме, а также с восполнением разрушенных каменных блоков облицовки из известняка с установкой на их крепежные элементы (анкеры, пироны);

15. Установка карнизных плит после реставрации по маркировочной схеме на гидроизоляционный раствор Алит или аналогичный раствор с восполнением камня при помощи домастиковки и каменных вставок;
16. Реставрация металлических элементов ограждения после разборки от окрасочных слоев с последующим грунтованием, окраской и установкой после реставрации по маркировочной схеме;
17. Реставрация поверхности гранитных тумб с мастиковкой утрат камня и с последующей установкой на гидроизоляционном растворе Алит или аналогичном растворе по маркировочной план-схеме;
18. Укладка цветного асфальтобетонного покрытия (тон: красно-бардовый) на подготовленное основание устоев и свода моста;
19. Восстановление благоустройства после проведения работ с восстановлением покрытия парковых дорожек, асфальта, газона, а также откосов и линии водопропускного канала.

Предполагаемые к выполнению работы на объекте культурного наследия в соответствии с письмом Минкультуры России от 24.03.2015 № 90-01-39-ГП относятся к работам по сохранению объекта культурного наследия.

По результатам оценки выводов Акта влияния на конструктивные и другие характеристики надежности и безопасности объекта культурного наследия (памятника истории и культуры) народов Российской Федерации, установлено, что предполагаемые к выполнению в соответствии с проектной документацией, представленной на экспертизу, виды работ не оказывают влияния на конструктивные и другие характеристики надежности и безопасности рассматриваемого объекта культурного наследия согласно требованиям Федерального закона от 25.06.2002 № 73-ФЗ «Об объектах культурного наследия (памятниках истории и культуры) народов Российской Федерации» и с учетом положений Градостроительного кодекса Российской Федерации, постановления Правительства Российской Федерации от 16.05.2022 № 881 «Об осуществлении замены и (или) восстановления несущих строительных конструкций объекта капитального строительства при проведении капитального ремонта зданий, сооружений», иных правовых актов.

4) Проектная документация соответствует Национальному стандарту Российской Федерации ГОСТ Р 55528-2013 «Состав и содержание научно-проектной документации по сохранению объектов культурного наследия. Памятники истории и культуры. Общие требования» в части требований к структуре, составу и содержанию проектной документации, в соответствии с пп. 4, 5, 6 Федерального закона №73-ФЗ и содержит необходимый комплект графических и текстовых материалов, обеспечивающих возможность на их основании последующего проведения работ по сохранению объекта культурного наследия.

5) Объем и состав проектной документации, представленной заказчиком для проведения экспертизы, достаточны для вынесения однозначного заключения экспертизы.

6) Разработанные проектные решения основаны на комплексных научных исследованиях и предпроектных изысканиях. Методики и оценка результатов технического обследования объекта культурного наследия, выполненные разработчиками документации, соответствуют нормативным документам, в частности: ГОСТ Р 55567-2013. «Порядок организации и ведения инженерно-технических исследований на объектах культурного наследия. Памятники истории и культуры. Общие требования».

7) Проектная документация разработана на основе достоверной исходной информации, выявленной и использованной в необходимой полноте.

8) Предусмотренные в проектной документации решения обеспечивают сохранение предмета охраны объекта культурного наследия федерального значения «Мост гранитный», входящего в состав объекта

культурного наследия федерального значения «Парк Екатерининский», расположенного по адресу: Санкт-Петербург, г. Пушкин, Екатерининский парк, литера АЮ (описательный адрес НПА – через канаву у входа с Треугольной площадки), определенного Распоряжением КГИОП «Об определении предмета охраны объекта культурного наследия федерального значения «Мост гранитный», от 26 июня 2025 г. №183-рп, в соответствии с положениями ст. 40, 42, 43 Федерального закона № 73-ФЗ.

9) Проектная документация предусматривает меры, достаточные для обеспечения физической сохранности и сохранения историко-культурной ценности объекта культурного наследия, обозначенные в п. 1 статьи 40 Федерального закона № 73-ФЗ.

10) Проектная документация удовлетворяет требованиям к порядку проведения работ по сохранению объекта культурного наследия – в соответствии со ст. 45 Федерального закона №73-ФЗ.

11) Проектная документация предусматривает мероприятия, которые удовлетворяют требованиям к осуществлению деятельности в границах территории объекта культурного наследия – в соответствии со ст. 5.1 Федерального закона № 73-ФЗ.

12) Предусмотренные проектной документацией работы в соответствии со ст. 42, 43 Федерального закона от 22.06.2002 №73-ФЗ относятся к работам по ремонту и реставрации объекта, не противоречат действующему законодательству Российской Федерации в области охраны объектов культурного наследия.

13. Вывод экспертизы:

Проектная документация на проведение работ по сохранению объекта культурного наследия федерального значения «Мост гранитный», входящего в состав объекта культурного наследия федерального значения «Парк Екатерининский», расположенного по адресу: Санкт-Петербург, г. Пушкин, Екатерининский парк, литера АЮ (описательный адрес НПА – через канаву у входа с Треугольной площадки) - «Проектная документация по сохранению объекта культурного наследия федерального значения «Мост гранитный», входящего в состав объекта культурного наследия федерального значения «Екатерининский парк» (проект реставрации и ремонта)», выполненная ЗАО РПНЦ «Специалист» в 2023 г., шифр: П-11/2023, соответствует требованиям законодательства Российской Федерации в области государственной охраны объектов культурного наследия (положительное заключение).

Дата оформления заключения экспертизы: 31.10.2025 г.

Председатель экспертной
комиссии:

Штиглиц М.С.

*(подписано усиленной квалифицированной электронной
подписью)*

Ответственный секретарь
экспертной комиссии:

Симкина С.А.

*(подписано усиленной квалифицированной электронной
подписью)*

Член экспертной комиссии:

Назаров Д.Л.

*(подписано усиленной квалифицированной электронной
подписью)*

Настоящий Акт государственной историко-культурной экспертизы и приложения к акту составлены в электронном виде. В соответствии постановлением Правительства РФ от 27 апреля 2017 г. № 501 «О внесении изменений в Положение о государственной историко-культурной экспертизе» представленные документы экспертами подписаны усиленной квалифицированной электронной подписью.

14. Перечень приложений к заключению экспертизы, обосновывающих вывод эксперта или экспертной комиссии и подлежащих размещению на официальном сайте органа охраны объектов культурного наследия в информационно-телекоммуникационной сети «Интернет»:

- | | |
|-------------------------|---|
| Приложение № 1. | Постановление Правительства РФ от 10 июля 2001 г. №527 «О перечне объектов исторического и культурного наследия федерального (общероссийского) значения, находящихся в г. Санкт-Петербурге» (выкопировка) |
| Приложение № 2. | Копия плана границ объекта культурного наследия |
| Приложение № 3. | Копия решения органа государственной власти об утверждении предмета охраны объекта культурного наследия |
| Приложение № 4. | Материалы фотофиксации |
| Приложение № 5. | Копия задания, выданного органом охраны, на проведение работ по сохранению объекта культурного наследия |
| Приложение № 6. | Выписки из ЕГРН на объект недвижимости и земельный участок |
| Приложение № 7. | Акт проведения обследования и фотофиксации один раз в пять лет состояния объектов культурного наследия (инженерное гидротехническое и иное сооружение, водный объект) |
| Приложение № 8. | Копия Договора на проектирование |
| Приложение № 9. | Копии Договоров с экспертами |
| Приложение № 10. | Копии протоколов заседаний экспертной комиссии |
| Приложение №11. | Историческая иконография |

Приложение №1 к акту по результатам государственной историко-культурной экспертизы проектной документации на проведение работ по сохранению объекта культурного наследия федерального значения «Мост гранитный», XIX в., входящего в состав объекта культурного наследия федерального значения «Парк Екатерининский», расположенного по адресу: Санкт-Петербург, г. Пушкин, Екатерининский парк, литера АЮ (описательный адрес НПА – через канаву у входа с Треугольной площадки), предусмотренных проектом: «Проектная документация по сохранению объекта культурного наследия федерального значения «Мост гранитный», входящего в состав объекта культурного наследия федерального значения «Екатерининский парк» (проект реставрации и ремонта)», выполненным ЗАО РПНЦ «Специалист» в 2023 г., шифр: П-11/2023.

Постановление Правительства РФ от 10 июля 2001 г. №527 «О перечне объектов исторического и культурного наследия федерального (общероссийского) значения, находящихся в г. Санкт-Петербурге» (выкопировка)

№ КГМОН



ПРАВИТЕЛЬСТВО РОССИЙСКОЙ ФЕДЕРАЦИИ ПОСТАНОВЛЕНИЕ

от 10 июля 2001 г. № 527

МОСКВА

О перечне объектов исторического и культурного наследия федерального (общероссийского) значения, находящихся в г. Санкт-Петербурге

Правительство Российской Федерации **п о с т а н о в л я е т** :

1. Одобрить работу Министерства культуры Российской Федерации и правительства Санкт-Петербурга, проведенную совместно с научно-исследовательскими организациями и организациями по охране памятников истории и культуры, по уточнению пообъектного состава памятников истории и культуры федерального (общероссийского) значения, находящихся в г. Санкт-Петербурге.

2. Утвердить прилагаемый перечень объектов исторического и культурного наследия федерального (общероссийского) значения, находящихся в г. Санкт-Петербурге.

3. Признать утратившими силу:

приложение № 1 к постановлению Совета Министров РСФСР от 30 августа 1960 г. № 1327 "О дальнейшем улучшении дела охраны памятников культуры в РСФСР" в части, касающейся памятников культуры г. Ленинграда;

приложение № 1 к постановлению Совета Министров РСФСР от 4 декабря 1974 г. № 624 "О дополнений и частичном изменении

постановления Совета Министров РСФСР от 30 августа 1960 г. № 1327 "О дальнейшем улучшении дела охраны памятников культуры в РСФСР" в части, касающейся памятников культуры г. Ленинграда;

приложение к постановлению Совета Министров РСФСР от 7 сентября 1976 г. № 495 "О дополнении постановления Совета Министров РСФСР от 30 августа 1960 г. № 1327 "О дальнейшем улучшении дела охраны памятников культуры в РСФСР" (СП РСФСР, 1976, № 17, ст.134) в части, касающейся памятника культуры г. Ленинграда;

постановление Правительства Российской Федерации от 20 февраля 1992 г. № 116 "О включении в список исторических памятников ледокола "Красин".

Председатель Правительства
Российской Федерации



М.Касьянов

сослуживцам" с оградой, 1817 г., 1821 г., арх. Стасов В.П., арх. Менелас А.А.	
ворота Фрейлинские (Новые Пудостские), 1819 г., арх. Стасов В.П.	Фрейлинский садик, у Камероновой галереи
канал каскадный с гранитной набережной, металлической оградой, гротом, фонтаном "Лебедь" и двенадцатью каскадами, 1775 - 1777 гг., арх. Ринальди А., инж. Герард И.К., нач. XIX в., 1890-е гг., арх. Видов А.Ф.	Садовая ул., регулярная часть парка
канал Рыбный (Большой Поперечный), 1721 г.	от Большого пруда до Каскадного канала
каскад Красный ("Турецкий") с двумя башенками, 1770-е гг., арх. Неелов В.И.	близ Рамповой аллеи
колонна Морейская, 1771 г., арх. Ринальди А.	регулярная часть парка
колонна Чесменская (Орловская), 1774 - 1776 гг., арх. Ринальди А., ск. Шварц И.Г.	Большой пруд
концертный зал "На острову" Большого пруда, 1746 - 1748 гг., арх. Чевакинский С.И., 1749 г., арх. Растрелли Ф.-Б., 1794 г., арх. Кваренги Д.	Большой остров на Большом пруду
"Малый каприз", 1770 - 1772 гг., арх. Неелов В.И.	над Подкапризовой дорогой
матросский домик, 1781 - 1783 гг., арх. Неелов В.И.	южный берег Большого пруда, у Адмиралтейства
мост, 1786 г., арх. Кваренги Д.	у Скрипучей беседки
мост, 1780-е гг., арх. Кваренги Д.	у Палладиева моста
мост, 1825 г., арх. Стасов В.П.	через Рыбный канал
мост гранитный, XIX в.	через канаву у входа с Треугольной площадки
мост гранитный с металлическими решетками, 1775 - 1777 гг., инж. Герард И.К.	у Эрмитажной кухни
мост Зубчатый (Каменный мост), 1771 г., арх. Фельтен Ю.М., 1960-е гг.	у Башни - руины на протоке из Виттоловского канала в Лебяжьих пруды
мост металлический, 1785 г., арх. Кваренги Д.	Собственный сад, у "Кухни - руины"

Приложение №2 к акту по результатам государственной историко-культурной экспертизы проектной документации на проведение работ по сохранению объекта культурного наследия федерального значения «Мост гранитный», XIX в., входящего в состав объекта культурного наследия федерального значения «Парк Екатерининский», расположенного по адресу: Санкт-Петербург, г. Пушкин, Екатерининский парк, литера АЮ (описательный адрес НПА – через канаву у входа с Треугольной площадки), предусмотренных проектом: «Проектная документация по сохранению объекта культурного наследия федерального значения «Мост гранитный», входящего в состав объекта культурного наследия федерального значения «Екатерининский парк» (проект реставрации и ремонта)», выполненным ЗАО РПНЦ «Специалист» в 2023 г., шифр: П-11/2023.

Копия плана границ объекта культурного наследия



**ПРАВИТЕЛЬСТВО САНКТ-ПЕТЕРБУРГА
КОМИТЕТ ПО ГОСУДАРСТВЕННОМУ КОНТРОЛЮ, ИСПОЛЬЗОВАНИЮ
И ОХРАНЕ ПАМЯТНИКОВ ИСТОРИИ И КУЛЬТУРЫ
РАСПОРЯЖЕНИЕ**

окуд

13.05.2019№ 242-р

**Об утверждении границ и режима
использования территории
объекта культурного наследия федерального значения
«Екатерининский дворец и парк»**

В соответствии с пунктом 5 статьи 3.1, подпунктом 15 пункта 2 статьи 33 Федерального закона от 25.06.2002 № 73-ФЗ «Об объектах культурного наследия (памятниках истории и культуры) народов Российской Федерации», статьей 6 Закона Санкт-Петербурга от 20.06.2007 № 333-64 «Об охране объектов культурного наследия в Санкт-Петербурге» и пунктом 3.12 Положения о Комитете по государственному контролю, использованию и охране памятников истории и культуры, утвержденного постановлением Правительства Санкт-Петербурга от 28.04.2004 № 651:

1. Утвердить:

1.1. Границы территории объекта культурного наследия федерального значения «Екатерининский дворец и парк», расположенного по адресу: Санкт-Петербург, г. Пушкин, Екатерининский парк, Парковая ул., Садовая ул., 7, согласно приложению № 1 к распоряжению.

1.2. Режим использования территории объекта культурного наследия федерального значения «Екатерининский дворец и парк», расположенного по адресу: Санкт-Петербург, г. Пушкин, Екатерининский парк, Парковая ул., Садовая ул., 7, согласно приложению № 2 к распоряжению.

2. Заместителю председателя КГИОП - начальнику Управления организационного обеспечения, популяризации и государственного учета объектов культурного наследия обеспечить:

2.1. Направление в Управление Федеральной службы государственной регистрации, кадастра и картографии по Санкт-Петербургу, Комитет по градостроительству и архитектуре копий распоряжения в срок, не превышающий пяти рабочих дней со дня издания распоряжения.

2.2. Уведомление лиц, являющихся собственниками или иными законными владельцами объекта, указанного в пункте 1 распоряжения, в срок, не превышающий трех рабочих дней со дня издания распоряжения.

2.3. Размещение распоряжения в электронной форме в локальной компьютерной сети КГИОП и его официальное опубликование.

2.4. Внесение соответствующих изменений в «Геоинформационную базу данных по объектам культурного наследия, границам и режимам зон охраны на территории Санкт-Петербурга».

3. Контроль за выполнением распоряжения возложить на заместителя председателя КГИОП – начальника Управления организационного обеспечения, популяризации и государственного учета объектов культурного наследия.

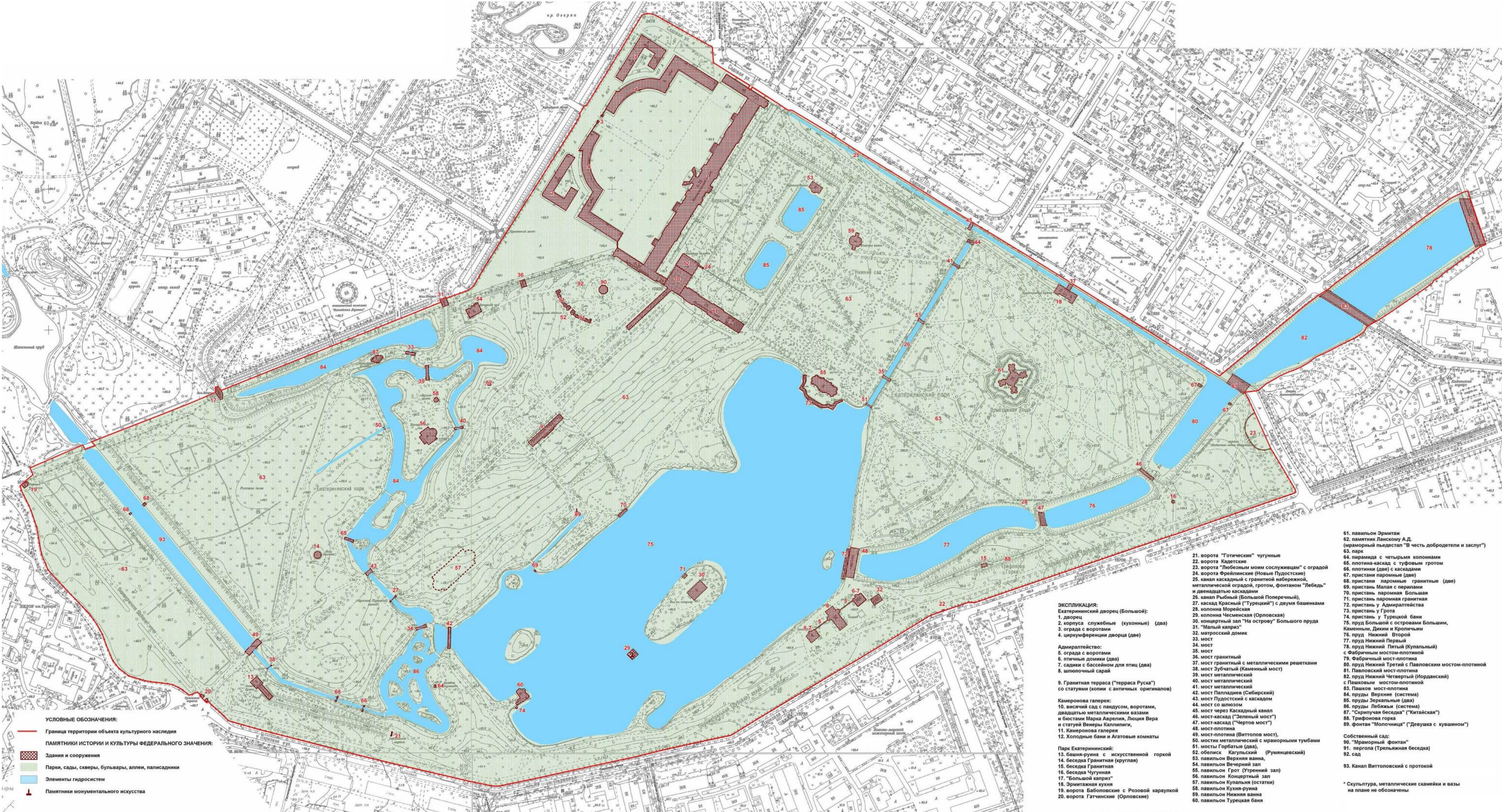
Председатель КГИОП



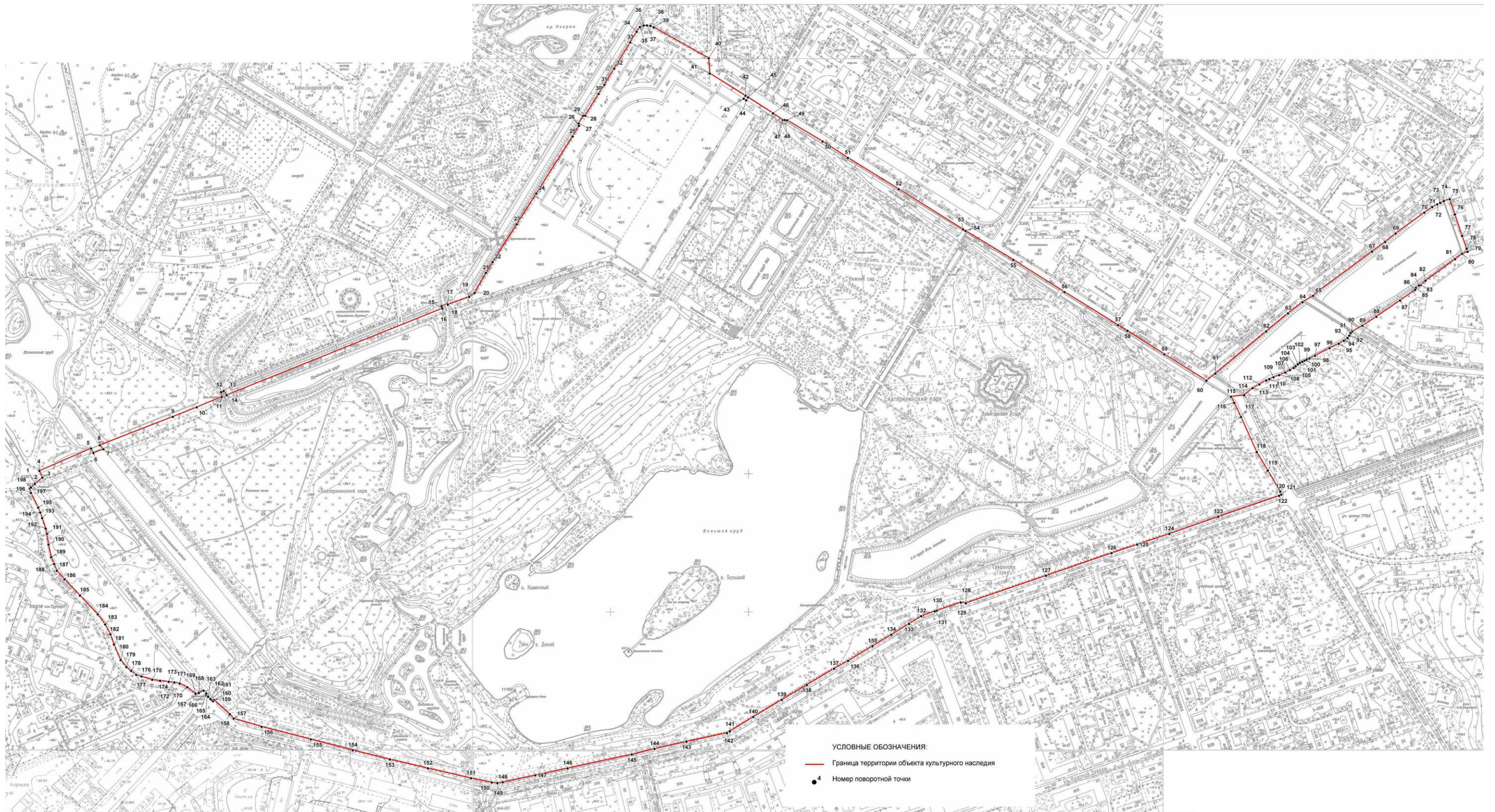
С.В. Макаров

Границы территории
объекта культурного наследия федерального значения
«Екатерининский дворец и парк» (далее – объект культурного наследия),
расположенного по адресу: Санкт-Петербург, г. Пушкин, Екатерининский парк, Парковая ул., Садовая ул., 7

1. Схема границ территории объекта культурного наследия



2. Перечень координат характерных точек границ территории
объекта культурного наследия:



Номер поворотной (характерной) точки	Координаты характерных точек в системе координат, установленной для ведения государственного кадастра объектов недвижимости (м)	
	X	Y
1	2	3
1.	69385,23	117366,98
2.	69385,57	117366,69
3.	69394,71	117377,71
4.	69404,36	117373,45
5.	69436,88	117448,24
6.	69430,50	117451,66
7.	69435,91	117465,96
8.	69441,55	117460,87
9.	69482,69	117566,59
10.	69496,37	117601,14
11.	69511,51	117637,10
12.	69518,53	117636,39
13.	69520,05	117639,94
14.	69514,12	117644,44
15.	69639,56	117956,73
16.	69642,86	117955,65
17.	69646,33	117963,93
18.	69645,08	117964,37
19.	69656,27	117995,38
20.	69661,92	118003,22
21.	69691,02	118019,67
22.	69706,41	118029,24
23.	69761,15	118064,39
24.	69805,65	118092,68
25.	69887,88	118145,05
26.	69903,55	118154,25
27.	69906,85	118153,82
28.	69917,90	118160,10
29.	69918,19	118163,34
30.	69949,74	118182,74
31.	69962,94	118191,09
32.	69986,49	118205,45
33.	70024,21	118228,55
34.	70039,62	118237,95
35.	70046,62	118242,43
36.	70048,57	118248,05
37.	70048,74	118252,69
38.	70048,11	118257,68
39.	70045,87	118262,38
40.	70001,22	118342,17
41.	69979,23	118343,70
42.	69946,93	118395,39
43.	69942,80	118392,78
44.	69940,42	118396,42
45.	69944,61	118399,06

46.	69921,64	118435,06
47.	69911,90	118449,33
48.	69912,01	118452,14
49.	69911,53	118455,39
50.	69880,81	118506,92
51.	69857,09	118543,41
52.	69811,94	118616,96
53.	69753,65	118710,09
54.	69751,38	118713,67
55.	69709,61	118782,83
56.	69663,27	118857,07
57.	69615,42	118934,39
58.	69607,21	118948,13
59.	69573,11	119001,57
60.	69535,00	119062,43
61.	69545,43	119075,25
62.	69606,35	119149,01
63.	69632,39	119180,55
64.	69648,62	119201,60
65.	69657,85	119216,90
66.	69666,68	119227,14
67.	69721,51	119302,01
68.	69735,59	119321,08
69.	69747,67	119336,30
70.	69777,90	119377,69
71.	69786,03	119389,28
72.	69789,96	119396,57
73.	69791,91	119400,74
74.	69794,62	119406,05
75.	69797,28	119414,54
76.	69775,19	119421,90
77.	69744,17	119432,45
78.	69725,56	119439,08
79.	69721,28	119440,38
80.	69718,30	119432,42
81.	69710,55	119422,18
82.	69679,75	119379,52
83.	69673,12	119372,27
84.	69672,70	119369,97
85.	69669,25	119365,57
86.	69666,45	119364,56
87.	69651,11	119342,57
88.	69627,53	119308,22
89.	69614,42	119288,21
90.	69605,97	119273,29
91.	69603,88	119270,99
92.	69600,17	119269,19
93.	69596,81	119266,84
94.	69592,99	119261,15
95.	69588,50	119253,73
96.	69582,11	119240,52
97.	69571,09	119219,53
98.	69567,20	119211,50

99.	69565,53	119207,60
100.	69564,09	119204,18
101.	69562,56	119201,00
102.	69560,66	119197,61
103.	69558,52	119194,77
104.	69555,79	119191,41
105.	69553,54	119188,54
106.	69550,34	119183,12
107.	69546,77	119176,57
108.	69542,95	119167,60
109.	69540,00	119159,50
110.	69537,31	119153,46
111.	69535,36	119148,80
112.	69529,65	119139,13
113.	69524,18	119129,16
114.	69514,02	119117,05
115.	69511,86	119098,01
116.	69502,89	119102,81
117.	69482,35	119112,41
118.	69431,59	119135,21
119.	69404,90	119151,24
120.	69374,46	119169,23
121.	69370,13	119170,74
122.	69368,40	119167,55
123.	69338,07	119079,39
124.	69313,24	119008,76
125.	69297,83	118962,20
126.	69285,43	118925,20
127.	69252,75	118830,30
128.	69213,00	118714,19
129.	69214,14	118706,68
130.	69202,20	118672,27
131.	69201,25	118669,12
132.	69194,23	118649,71
133.	69183,08	118631,91
134.	69167,31	118606,27
135.	69150,80	118578,98
136.	69129,55	118543,79
137.	69118,27	118523,44
138.	69094,91	118483,98
139.	69073,10	118447,61
140.	69048,43	118406,51
141.	69027,54	118372,63
142.	69025,19	118368,43
143.	69012,77	118309,90
144.	69002,30	118263,63
145.	68994,17	118230,80
146.	68974,18	118137,89
147.	68963,89	118090,97
148.	68953,94	118044,04
149.	68952,84	118036,15
150.	68953,65	118028,08
151.	68959,69	117997,99

152.	68974,09	117935,63
153.	68986,93	117880,63
154.	69000,13	117827,00
155.	69015,93	117766,18
156.	69034,26	117695,07
157.	69046,00	117654,66
158.	69052,41	117649,02
159.	69072,85	117626,20
160.	69071,21	117624,58
161.	69072,93	117622,35
162.	69074,55	117620,81
163.	69077,55	117617,92
164.	69079,24	117616,11
165.	69080,80	117614,51
166.	69082,48	117615,05
167.	69086,59	117611,04
168.	69083,18	117604,16
169.	69082,21	117599,29
170.	69091,53	117587,35
171.	69096,62	117576,56
172.	69098,35	117568,76
173.	69099,22	117560,69
174.	69100,68	117548,12
175.	69102,31	117536,69
176.	69107,07	117521,19
177.	69109,35	117513,61
178.	69115,09	117506,16
179.	69120,59	117499,28
180.	69130,91	117490,99
181.	69153,39	117481,43
182.	69168,02	117476,17
183.	69182,13	117468,62
184.	69197,00	117457,84
185.	69224,09	117432,05
186.	69247,60	117409,76
187.	69259,93	117398,73
188.	69269,76	117394,86
189.	69279,62	117390,41
190.	69297,74	117386,60
191.	69313,37	117384,24
192.	69321,09	117382,48
193.	69336,04	117377,49
194.	69344,19	117374,76
195.	69351,35	117371,67
196.	69372,51	117361,12
197.	69379,19	117359,44
198.	69380,63	117361,24

Режим использования территории
объекта культурного наследия федерального значения
«Екатерининский дворец и парк»,
расположенного по адресу: Санкт-Петербург, г. Пушкин,
Екатерининский парк, Парковая ул., Садовая ул., 7

1. На территории объекта культурного наследия запрещаются строительство объектов капитального строительства и увеличение объемно-пространственных характеристик, существующих на территории объекта культурного наследия объектов капитального строительства; проведение земляных, строительных, мелиоративных и иных работ, за исключением работ по сохранению объекта культурного наследия или его отдельных элементов, сохранению историко-градостроительной или природной среды объекта культурного наследия.

2. На территории объекта культурного наследия разрешается ведение хозяйственной деятельности, не противоречащей требованиям обеспечения сохранности объекта культурного наследия и позволяющей обеспечить функционирование объекта культурного наследия в современных условиях.

3. Требования к осуществлению деятельности в границах территории объекта культурного наследия и требования к содержанию и использованию территории объекта культурного наследия устанавливаются законодательством Российской Федерации и Санкт-Петербурга об объектах культурного наследия.

Приложение №3 к акту по результатам государственной историко-культурной экспертизы проектной документации на проведение работ по сохранению объекта культурного наследия федерального значения «Мост гранитный», XIX в., входящего в состав объекта культурного наследия федерального значения «Парк Екатерининский», расположенного по адресу: Санкт-Петербург, г. Пушкин, Екатерининский парк, литера АЮ (описательный адрес НПА – через канаву у входа с Треугольной площадки), предусмотренных проектом: «Проектная документация по сохранению объекта культурного наследия федерального значения «Мост гранитный», входящего в состав объекта культурного наследия федерального значения «Екатерининский парк» (проект реставрации и ремонта)», выполненным ЗАО РПНЦ «Специалист» в 2023 г., шифр: П-11/2023

**Копия решения органа государственной власти об утверждении
предмета охраны объекта культурного наследия**



ПРАВИТЕЛЬСТВО САНКТ-ПЕТЕРБУРГА
КОМИТЕТ ПО ГОСУДАРСТВЕННОМУ КОНТРОЛЮ, ИСПОЛЬЗОВАНИЮ
И ОХРАНЕ ПАМЯТНИКОВ ИСТОРИИ И КУЛЬТУРЫ
РАСПОРЯЖЕНИЕ

окуд

26.06.2025№ 183-рп

**Об утверждении предмета охраны
объекта культурного наследия федерального значения
«Мост гранитный»**

В соответствии с подпунктом 10 пункта 2 статьи 33 Федерального закона от 25.06.2002 № 73-ФЗ «Об объектах культурного наследия (памятниках истории и культуры) народов Российской Федерации» и пунктом 3.12 Положения о Комитете по государственному контролю, использованию и охране памятников истории и культуры, утвержденного постановлением Правительства Санкт-Петербурга от 28.04.2004 № 651, и на основании историко-культурного исследования от 19.05.2025 № 01-24-1332/25-0-0, выполненного ГМЗ «Царское Село»:

1. Утвердить предмет охраны объекта культурного наследия федерального значения «Мост гранитный», входящего в состав объекта культурного наследия федерального значения «Екатерининский дворец и парк», расположенного по адресу: Санкт-Петербург, город Пушкин, Екатерининский парк, литера АЮ, согласно приложению к распоряжению.

2. Распоряжение КГИОП от 31.03.2017 № 147-р «Об утверждении предмета охраны объекта культурного наследия федерального значения «Мост гранитный» признать утратившим силу.

3. Начальнику отдела государственного реестра объектов культурного наследия Управления государственного реестра объектов культурного наследия обеспечить внесение распоряжения в автоматизированную информационную систему Единого государственного реестра объектов культурного наследия (памятников истории и культуры) народов Российской Федерации.

4. Начальнику Юридического управления – юрисконсульту КГИОП обеспечить официальное опубликование распоряжения.

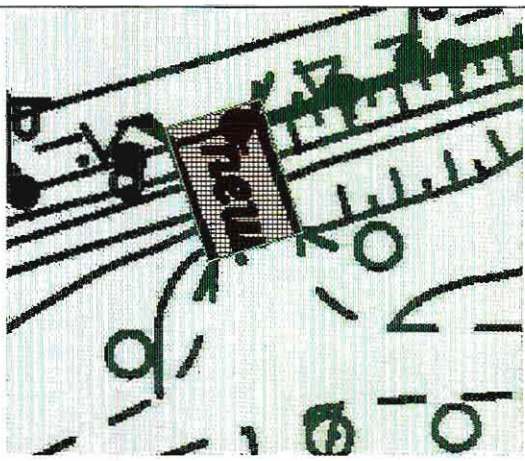


5. Директору Санкт-Петербургского государственного казенного учреждения «Центр информационного обеспечения охраны объектов культурного наследия» обеспечить размещение распоряжения в электронной форме в локальной компьютерной сети КГИОП.

6. Контроль за выполнением распоряжения возложить на начальника Управления государственного реестра объектов культурного наследия.

Заместитель председателя Комитета

Ю.О. Богачева

Предмет охраны объекта культурного наследия федерального значения
«Мост гранитный», входящего в состав объекта культурного наследия федерального значения
«Екатерининский дворец и парк», расположенного по адресу:
Санкт-Петербург, город Пушкин, Екатерининский парк, литера АЮ

№ пп	Видовая принадлежность предмета охраны	Предмет охраны	Фотофиксация
1.	Объемно-пространственное и планировочное решение территории:	<p>местоположение в восточной части Екатерининского парка у Верхних прудов;</p> <p>визуальные связи с объектами культурного наследия федерального значения, входящими в состав объекта культурного наследия федерального значения «Парк Екатерининский»:</p> <ul style="list-style-type: none"> - «Павильон Вечерний зал», - «Пергола (Трельяжная беседка)». 	
2.	Объемно-пространственное и конструктивное решение:	<p>объемно-пространственное решение однопролетного каменного арочного моста;</p> <p>его габариты, конфигурации в плане;</p> <p>каменные устои, цилиндрический свод;</p> <p>металлическое ограждение с каменными тумбами.</p>	
3.	Архитектурно-художественное решение:	<p>архитектурно-художественное решение в приемах классицизма;</p> <p>облицовка фасадов моста - блоки из известняка с уложенными поверх них гранитными накрывочными плитами, профилированными по краю;</p> <p>металлическое перильное ограждение с фигурными вертикальными стойками и горизонтальными направляющими;</p>	

		круглые в сечении гранитные тумбы с профилировками.	
--	--	--	---

Приложение №4 к акту по результатам государственной историко-культурной экспертизы проектной документации на проведение работ по сохранению объекта культурного наследия федерального значения «Мост гранитный», XIX в., входящего в состав объекта культурного наследия федерального значения «Парк Екатерининский», расположенного по адресу: Санкт-Петербург, г. Пушкин, Екатерининский парк, литера АЮ (описательный адрес НПА – через канаву у входа с Треугольной площадки), предусмотренных проектом: «Проектная документация по сохранению объекта культурного наследия федерального значения «Мост гранитный», входящего в состав объекта культурного наследия федерального значения «Екатерининский парк» (проект реставрации и ремонта)», выполненным ЗАО РПНЦ «Специалист» в 2023 г., шифр: П-11/2023

Материалы фотофиксации

Перечень фотографий

- Фото 1. Однопролётный каменный мост с каменными устоями и цилиндрическим сводом. Общий вид. Юго-западная сторона. Дата фотофиксации: 24.10.25
- Фото 2. Однопролётный каменный мост с каменными устоями и цилиндрическим сводом. Общий вид. Южная сторона. Дата фотофиксации: 24.10.25
- Фото 3. Однопролётный каменный мост с каменными устоями и цилиндрическим сводом. Общий вид. Западная сторона. Дата фотофиксации: 24.10.25
- Фото 4. Однопролётный каменный мост с каменными устоями и цилиндрическим сводом. Общий вид. Восточная сторона. Дата фотофиксации: 24.10.25
- Фото 5. Однопролётный каменный мост с каменными устоями и цилиндрическим сводом. Общий вид за оградой с северной стороны. Дата фотофиксации: 24.10.25
- Фото 6. Круглая в сечении гранитная тумба с профилировками. Общий вид. Юго-западная сторона. Дата фотофиксации: 24.10.25
- Фото 7. Круглая в сечении гранитная тумба с профилировками. Общий вид. Юго-восточная сторона. Дата фотофиксации: 24.10.25
- Фото 8. Металлическое перильное ограждение с фигурными вертикальными стойками и горизонтальными направляющими. Общий вид. Восточная сторона. Дата фотофиксации: 24.10.25
- Фото 9. Металлическое перильное ограждение с фигурными вертикальными стойками и горизонтальными направляющими. Общий вид. Западная сторона. Дата фотофиксации: 24.10.25
- Фото 10. Фигурная вертикальная стойка. Общий вид. Западная сторона. Дата фотофиксации: 24.10.25
- Фото 11. Гранитные блоки с веерной выкладкой и профилировкой по верхнему краю. Фрагмент. Дата фотофиксации: 24.10.25
- Фото 12. Профилировка по верхнему краю. Фрагмент. Вид с западной стороны. Дата фотофиксации: 24.10.25
- Фото 13. Профилировка по верхнему краю. Фрагмент. Вид с западной стороны. Дата фотофиксации: 24.10.25
- Фото 14. Гранитный блоки с веерной выкладкой и профилировкой по верхнему краю. Фрагмент. Вид с западной стороны. Дата фотофиксации: 24.10.25
- Фото 15. Гранитный блоки с веерной выкладкой и профилировкой по верхнему краю. Фрагмент. Вид с восточной стороны. Дата фотофиксации: 24.10.25
- Фото 16. Профилировка по верхнему краю. Фрагмент. Вид с восточной стороны. Дата фотофиксации: 24.10.25
- Фото 17. Профилировка по верхнему краю. Фрагмент. Вид с восточной стороны. Дата фотофиксации: 24.10.25
- Фото 18. Гранитный блоки с веерной выкладкой и профилировкой по верхнему краю. Фрагмент. Вид с восточной стороны. Дата фотофиксации: 24.10.25
- Фото 19. Место соединения металлического перильного ограждения и круглой в сечении гранитной тумбы. Общий вид. Восточная сторона. Дата фотофиксации: 24.10.25

Схема фотофиксации

Север

Запад

Восток



Условные обозначения:

↘ – точка съёмки фотофиксации

Юг

Направление ракурса фотофиксации – ↘ ↗ ↖ ↙

План-схема предоставлена сервисом Яндекс Карты



Фото 1. Однопролётный каменный мост с каменными устоями и цилиндрическим сводом. Общий вид. Юго-западная сторона. Дата фотофиксации: 24.10.25



Фото 2. Однопролётный каменный мост с каменными устоями и цилиндрическим сводом. Общий вид. Южная сторона. Дата фотофиксации: 24.10.25



Фото 3. Однопролётный каменный мост с каменными устоями и цилиндрическим сводом. Общий вид. Западная сторона. Дата фотофиксации: 24.10.25



Фото 4. Однопролётный каменный мост с каменными устоями и цилиндрическим сводом. Общий вид. Восточная сторона. Дата фотофиксации: 24.10.25



Фото 5. Однопролётный каменный мост с каменными устоями и цилиндрическим сводом. Общий вид за оградой с северной стороны. Дата фотофиксации: 24.10.25



Фото 6. Круглая в сечении гранитная тумба с профилировками. Общий вид. Юго-западная сторона. Дата фотофиксации: 24.10.25



Фото 7. Круглая в сечении гранитная тумба с профилировками. Общий вид. Юго-восточная сторона.
Дата фотофиксации: 24.10.25



Фото 8. Металлическое перильное ограждение с фигурными вертикальными стойками и горизонтальными направляющими. Общий вид. Восточная сторона. Дата фотофиксации: 24.10.25



Фото 9. Металлическое перильное ограждение с фигурными вертикальными стойками и горизонтальными направляющими. Общий вид. Западная сторона. Дата фотофиксации: 24.10.25



Фото 10. Фигурная вертикальная стойка. Общий вид. Западная сторона. Дата фотофиксации: 24.10.25



Фото 11. Гранитные блоки с всерной выкладкой и профилировкой по верхнему краю. Фрагмент. Дата фотофиксации: 24.10.25



Фото 12. Профилировка по верхнему краю. Фрагмент. Вид с западной стороны. Дата фотофиксации: 24.10.25



Фото 13. Профилировка по верхнему краю. Фрагмент. Вид с западной стороны. Дата фотофиксации: 24.10.25



Фото 14. Гранитный блоки с веерной выкладкой и профилировкой по верхнему краю. Фрагмент. Вид с западной стороны. Дата фотофиксации: 24.10.25



Фото 15. Гранитный блоки с всерной выкладкой и профилировкой по верхнему краю. Фрагмент. Вид с восточной стороны. Дата фотофиксации: 24.10.25



Фото 16. Профилировка по верхнему краю. Фрагмент. Вид с восточной стороны. Дата фотофиксации: 24.10.25



Фото 17. Профилировка по верхнему краю. Фрагмент. Вид с восточной стороны. Дата фотофиксации: 24.10.25



Фото 18. Гранитный блоки с веерной выкладкой и профилировкой по верхнему краю. Фрагмент. Вид с восточной стороны. Дата фотофиксации: 24.10.25



Фото 19. Место соединения металлического перильного ограждения и круглой в сечении гранитной тумбы. Общий вид. Восточная сторона. Дата фотофиксации: 24.10.25

Приложение №5 к акту по результатам государственной историко-культурной экспертизы проектной документации на проведение работ по сохранению объекта культурного наследия федерального значения «Мост гранитный», XIX в., входящего в состав объекта культурного наследия федерального значения «Парк Екатерининский», расположенного по адресу: Санкт-Петербург, г. Пушкин, Екатерининский парк, литера АЮ (описательный адрес НПА – через канаву у входа с Треугольной площадки), предусмотренных проектом: «Проектная документация по сохранению объекта культурного наследия федерального значения «Мост гранитный», входящего в состав объекта культурного наследия федерального значения «Екатерининский парк» (проект реставрации и ремонта)», выполненным ЗАО РПНЦ «Специалист» в 2023 г., шифр: П-11/2023.

**Копия задания, выданного органом охраны, на проведение работ
по сохранению объекта культурного наследия**

СОГЛАСОВАНО:

Заместитель директора по

Федеральное государственное бюджетное учреждение культуры «Государственный художественно-архитектурный дворцово-парковый музей-заповедник

(наименование организации)

(подпись)

(Ф.И.О.)

20

М.П.

УТВЕРЖДАЮ:

Заместитель председателя

(должность)

Комитет по государственному контролю, использованию и охране памятников истории и культуры

(наименование органа охраны объектов культурного наследия)

А.В. Михайлов

(Ф.И.О.)

(подпись)

20 19

М.П.

ЗАДАНИЕ

на проведение работ по сохранению объекта культурного наследия, включенного в единый государственный реестр объектов культурного наследия (памятников истории и культуры) народов Российской Федерации, или выявленного объекта культурного наследия

Исх №

01-52-4282

Вх №

01-52-4282/19-0-0 от 18.12.2019

1. Наименование и категория историко-культурного значения объекта культурного наследия, включенного в единый государственный реестр объектов культурного наследия (памятников истории и культуры) народов Российской Федерации (далее - реестр), или наименование выявленного объекта культурного наследия:

«Мост гранитный» объект культурного наследия федерального значения, входящий в состав объекта культурного наследия федерального значения «Парк Екатерининский», входящий в состав ансамбля «Екатерининский дворец и парк» (постановление Правительства РФ № 527 от 10.07.2001).

2. Адрес места нахождения объекта культурного наследия, включенного в реестр, или выявленного объекта культурного наследия по данным органов технической инвентаризации:

Санкт-Петербург

(субъект Российской Федерации)

г. Пушкин

(населенный пункт)

улица

Санкт-Петербург, город
Пушкин,
Екатерининский парк

д.

-

корп./стр.

Лит.
АЮ

офис/кв.

-

3. Сведения о собственнике либо ином законном владельце объекта культурного наследия, включенного в реестр, или выявленного объекта культурного наследия:

Собственник (законный владелец):

Федеральное государственное бюджетное учреждение культуры «Государственный художественно-архитектурный дворцово-парковый Музей-заповедник «Царское Село»

(указать полное наименование, организационно-правовую форму юридического лица в соответствии с учредительными документами; фамилию, имя, отчество (при наличии) - для физического лица)

учредительными документами; фамилию, имя, отчество (при наличии) - для физического лица)

Адрес места нахождения:

Санкт-Петербург

(субъект Российской Федерации)

г. Пушкин

(населенный пункт)

улица Садовая д. 7 корп./стр. - офис/кв. -

СНИЛС				-				-							
ОГРН/ОГРНИП	1	0	2	7	8	0	9	0	1	4	9	5	8		

Ответственный представитель:

Кудрявцева Наталья Николаевна

(фамилия, имя, отчество (при наличии))

Контактный телефон:

8 (812) 451 76 62

Адрес электронной почты:

-

4. Сведения об охранном обязательстве собственника или иного законного владельца объекта культурного наследия:

Дата	19.01.2018
Номер	07-19-28
Орган охраны объектов культурного наследия, выдавший документ	КГИОП

5. Реквизиты документов об утверждении границы территории объекта культурного наследия, включенного в реестр, или выявленного объекта культурного наследия:

Границы территории объекта культурного наследия федерального значения «Екатерининский дворец и парк» (далее – объект культурного наследия), расположенного по адресу: Санкт-Петербург, г. Пушкин, Екатерининский парк, Парковая ул., Садовая ул., 7, приложение № 1 к распоряжению КГИОП от 13.05.2019 № 242-р

6. Реквизиты документов об утверждении предмета охраны объекта культурного наследия, включенного в реестр, или выявленного объекта культурного наследия, описание предмета охраны:

Распоряжение КГИОП от 31.03.2017 № 147-р

7. Реквизиты документов о согласовании органом охраны объектов культурного наследия ранее выполненной проектной документации на проведение работ по сохранению объекта культурного наследия, возможность ее использования при проведении работ по сохранению объекта культурного наследия:

8. Состав и содержание проектной документации на проведение работ по сохранению объекта культурного наследия:

Проектная документация разрабатывается в соответствии с:

- ГОСТ Р 55528-2013 «Состав и содержание научно-проектной документации по сохранению объектов культурного наследия. Памятники истории и культуры. Общие требования»;

- ГОСТ Р 55567-2013 «Порядок организации и ведения инженерно-технических исследований на объектах культурного наследия. Памятники истории и культуры. Общие требования»;

- ГОСТ Р 55945-2014 «Общие требования к инженерно-геологическим изысканиям и исследованиям для сохранения объектов культурного наследия».

При производстве противоаварийных работ по приведению водопропускной системы моста-плотины обеспечить сохранность объекта культурного наследия. Работы вести с соблюдением норм Федерального закона от 25.06.2002 г. № 73-ФЗ «Об объектах культурного наследия (памятниках истории и культуры) народов Российской Федерации». После окончания работ восстановить нарушенное благоустройство в полном объеме, без изменения вертикальных отметок и существующей планировки территории.

Раздел 1. Предварительные работы:

1. Проведение детальной фотофиксации объекта культурного наследия в границах производства работ до начала проведения работ с приложением схемы.
2. Сбор и обработка исходных и архивных данных.
3. Акт определения влияния работ на конструктивные и другие характеристики надежности и безопасности объекта культурного наследия.

Раздел 2. Комплексные научные исследования:

1. Этап до начала производства работ	2. Этап в процессе производства работ
1. Краткие исторические сведения с иконографическим материалом (включить в состав пояснительной записки). 2. Натурные исследования (обмеры, зондажи, шурфы) – в необходимом объеме. 3. Инженерные изыскания – геодезические, геологические, гидрогеологические, гидрологические) – в необходимом объеме. 4. Обследование технического состояния конструкций моста. 5. Фотофиксация	При необходимости, возникшей в процессе работ, выполнить дополнительное обследование состояния объекта культурного наследия с уточнением выводов и рекомендаций.

Раздел 3. Проект реставрации и приспособления (с указанием о необходимости разработки вариантов, в том числе на конкурсной основе):

1. Эскизный проект (архитектурные и конструктивные решения проекта):	2. Проект:
Не требуется	1. Заключение по результатам обследования с выводами. 2. Проектные решения в соответствии с основным содержанием проведения работ по сохранению объекта культурного наследия (п.8), включая пояснительную записку, графическую часть с генпланом на геодезической подоснове и прочими необходимыми планами и разрезами.

	<p>3. Комплекс работ по ремонту и реставрации моста без его демонтажа либо с демонтажем элементов моста щадящим способом:</p> <ul style="list-style-type: none"> ○ Расчистка металлоэлементов перильного ограждения от грязи, продуктов коррозии и слоев окрасочных покрытий. ○ Реставрация гранитных тумб перильного ограждения. ○ Окраска металлоконструкций (на основании исторических данных и по контрольным расчисткам). ○ Демонтаж щадящим способом слабо держащейся каменной облицовки, очистка, реставрация с восполнением утрат и заменой пришедших в негодность элементов в идентичном материале. ○ Ремонт и усиление кладки устоев и их оснований, а также каменных тумб ○ Монтаж отреставрированных облицовочных блоков с сохранением исторических отметок порядовки. Расшивка швов по технологии, исключаящей выщелачивание раствора. ○ Устройство гидроизоляции под проезжей частью моста ○ Обеспечение водоотвода от конструкций моста (нормативные уклоны, лотки). ○ Очистка пруда от иловых отложений, берегоукрепление в границах производства работ. ○ Разработка мероприятий, обеспечивающих защиту сохраняемых зеленых насаждений, попадающих в зону работ. ○ Благоустройство территории в границах производства работ, а также восстановление нарушенного (в ходе ремонтных работ) благоустройства. <p>3. Методики реставрации металлических конструкций и сохраняемого натурального камня.</p> <p>4. Проект организации строительства (ПОС), включающий использование для подъезда строительной техники минимального числа парковых дорог с учетом их дальнейшего восстановления.</p> <p>Возможность проведения работ по сохранению объекта культурного наследия определяется актом по результатам государственной историко-культурной экспертизы проектной документации.</p>
--	--

Раздел 4. Рабочая научно-проектная документация:	
1. Этап до начала производства работ	2. Этап в процессе производства работ
<p>Проектом предусмотреть комплекс противоаварийных работ по приведению моста-гранитного в работоспособное состояние:</p> <ul style="list-style-type: none"> - проект первоочередных противоаварийных работ - Проект организации строительства (ПОС), включающий использование для подъезда строительной техники минимального числа парковых дорог с учетом их дальнейшего восстановления. - Восстановление нарушенного благоустройства <p>*Состав и требования к содержанию разделов проектной документации установлены ГОСТ Р 55528-2013 «Национальный стандарт Российской Федерации. Состав и содержание научно-проектной документации по сохранению объектов культурного наследия. Памятники истории и культуры. Общие требования»</p>	<p>1. Введение специального журнала и выполнение фотофиксации: до начала, во время и после окончания работ.</p> <p>2. При необходимости, возникшей в процессе работ по сохранению объекта культурного наследия, внести изменения в проектные решения с дальнейшим оформлением исполнительной документации.</p> <p>3. Фотофиксация</p>
<p>Раздел 5. Отчетная документация</p> <p>В срок не более девяноста рабочих дней со дня выполнения работ по ремонту, реставрации, консервации, приспособлению для современного использования (включая необходимые первоочередные, противоаварийные работы) объекта культурного наследия регионального значения сдать в КГИОП отчетную документацию, выполненную в соответствии с приказом Министерства культуры Российской Федерации от 25.06.2015 № 1840 «Об утверждении состава и Порядка утверждения отчетной документации о выполнении работ по сохранению объекта культурного наследия, включенного в единый государственный реестр объектов культурного наследия (памятников истории и культуры) народов Российской Федерации, или выявленного объекта культурного наследия, Порядка приемки работ по сохранению объекта культурного наследия и подготовки акта приемки выполненных работ по сохранению объекта культурного наследия, включенного в единый государственный реестр объектов культурного наследия (памятников истории и культуры) народов Российской Федерации, или выявленного объекта культурного наследия и его формы».</p>	

9. Порядок и условия согласования проектной документации на проведение работ по сохранению объекта культурного наследия:

Отдельного этапа согласования документации на данный вид работ не требуется: в соответствии с приказом Министерства культуры Российской Федерации от 22.11.2013 № 1942 «Об утверждении Административного регламента предоставления государственной услуги по согласованию проектной документации на проведение работ по сохранению объекта культурного наследия (памятника истории и культуры) народов Российской Федерации федерального значения (за исключением отдельных объектов культурного наследия, перечень которых устанавливается Правительством Российской Федерации) органами государственной власти субъектов Российской Федерации, осуществляющими полномочия в области сохранения, использования, популяризации и государственной охраны объектов культурного наследия» в случае проведения

противоаварийных работ и работ, связанных с ремонтом памятника, проводимых в целях поддержания в эксплуатационном состоянии памятника без изменения его особенностей, составляющих предмет охраны) согласование проектной документации не требуется.

Для получения разрешения на проведение ремонтных работ, проводимых в целях поддержания в эксплуатационном состоянии объекта культурного наследия, представляются:

- 1) заявление о выдаче разрешения, подписанное уполномоченным лицом, подлинник, в 1 экз.;
- 2) проектная документация по проведению ремонтных работ, подписанная уполномоченными лицами, подлинник, в 1 экз.;
- 3) копия договора на проведение авторского надзора и (или) копия приказа о назначении ответственного лица на проведение авторского надзора, заверенная на обороте последнего листа подписью уполномоченного лица и оттиском печати, в 1 экз.;
- 4) копия договора на проведение технического надзора и (или) копия приказа о назначении ответственного лица за проведение технического надзора, прошитая, пронумерованная, заверенная на обороте последнего листа подписью уполномоченного лица и и оттиском печати, в 1 экз.;
- 5) копия приказа о назначении ответственного лица за проведение научного руководства, заверенная на обороте последнего листа подписью уполномоченного лица и оттиском печати, в 1 экз.;
- 6) копия договора подряда на выполнение работ по сохранению, прошитая, пронумерованная, заверенная на обороте последнего листа подписью уполномоченного лица и оттиском печати, в 1 экз.

10. Требования по научному руководству, авторскому и техническому надзору:

Ведение авторского, технического надзора и научного руководства по всем разделам проекта в течение всего периода производства работ.

11. Дополнительные требования и условия:

1. Предусмотреть проведение систематических научно-исследовательских работ и научную фиксацию в процессе проведения работ по сохранению.
2. Работы по сохранению объекта культурного наследия проводятся лицами, имеющими лицензию на осуществление деятельности по сохранению объектов культурного наследия (памятников истории и культуры) народов Российской Федерации в соответствии с законодательством Российской Федерации о лицензировании отдельных видов деятельности.
3. Работы по реставрации объектов культурного наследия, включенных в реестр, проводятся физическими лицами, аттестованными федеральным органом охраны объектов культурного наследия в установленном им порядке, состоящими в трудовых отношениях с юридическими лицами или индивидуальными предпринимателями, имеющими лицензию на осуществление деятельности по сохранению объектов культурного наследия (памятников истории и культуры) народов Российской Федерации, а также физическими лицами, аттестованными федеральным органом охраны объектов культурного наследия в установленном им порядке, являющимися индивидуальными предпринимателями, имеющими лицензию на осуществление деятельности по сохранению объектов культурного наследия (памятников истории и культуры) народов Российской Федерации.
4. Задание прекращает свое действие в случае, если объект исключен из числа объектов культурного наследия.
5. После заключения государственного контракта (договора) необходимо уведомить Орган охраны объектов культурного наследия об организации, являющейся разработчиком проектной документации, имеющей лицензию на осуществление

деятельности по сохранению объектов культурного наследия; работы проводятся специалистами, аттестованными федеральным органом охраны объектов культурного наследия в порядке, устанавливаемом в соответствии с пунктом 29 статьи 9 Федерального закона от 25.06.2002 № 73-ФЗ "Об объектах культурного наследия (памятниках истории и культуры) народов Российской Федерации".

Задание подготовлено:

Специалист 1-й категории отдела
гидротехнических сооружений
Управления ландшафтной
архитектуры и гидротехнических
сооружений КГИОП

(должность, наименование органа
охраны объектов культурного наследия)

Ведущий специалист
отдела ландшафтной архитектуры

(должность, наименование органа
охраны объектов культурного наследия)


(Подпись)

Жукова
Галина Александровна
(Ф.И.О. полностью)


(Подпись)

Голубцова Анна
Владимировна
(Ф.И.О. полностью)



Приложение №6 к акту по результатам государственной историко-культурной экспертизы проектной документации на проведение работ по сохранению объекта культурного наследия федерального значения «Мост гранитный», XIX в., входящего в состав объекта культурного наследия федерального значения «Парк Екатерининский», расположенного по адресу: Санкт-Петербург, г. Пушкин, Екатерининский парк, литера АЮ (описательный адрес НПА – через канаву у входа с Треугольной площадки), предусмотренных проектом: «Проектная документация по сохранению объекта культурного наследия федерального значения «Мост гранитный», входящего в состав объекта культурного наследия федерального значения «Екатерининский парк» (проект реставрации и ремонта)», выполненным ЗАО РПНЦ «Специалист» в 2023 г., шифр: П-11/2023.

Выписки из ЕГРН на объект недвижимости и земельный участок

**С 1 марта 2023 г. персональные данные правообладателей доступны только им или по их согласию. В этой связи нумерация разделов в выписке из ЕГРН может быть не сквозная, в то время, как нумерация листов является сквозной.*

Филиал публично-правовой компании "Роскадастр" по Санкт-Петербургу

полное наименование органа регистрации прав

Выписка из Единого государственного реестра недвижимости об объекте недвижимости

Сведения о характеристиках объекта недвижимости

На основании запроса от 12.03.2024, поступившего на рассмотрение 12.03.2024, сообщаем, что согласно записям Единого государственного реестра недвижимости:

Раздел 1 Лист 1

Сооружение			
вид объекта недвижимости			
Лист № 1 раздела 1	Всего листов раздела 1: 2	Всего разделов: 2	Всего листов выписки: 4
12.03.2024 г. № КУВИ-001/2024-59405665			
Кадастровый номер:	78:42:0018124:295		
Номер кадастрового квартала:	78:42:0018124		
Дата присвоения кадастрового номера:	20.09.2012		
Ранее присвоенный государственный учетный номер:	Инвентарный номер б/н; Кадастровый номер 78:42:18124:21:118		
Местоположение:	Санкт-Петербург, город Пушкин, Екатерининский парк, литера АЮ		
Площадь:	данные отсутствуют		
Основная характеристика (для сооружения):	тип	значение	единица измерения
	площадь застройки	64.8	в квадратных метрах
Назначение:	нежилое		
Наименование:	Гранитный мост через канаву у Треугольной площади		
Количество этажей, в том числе подземных этажей:	1, в том числе подземных 0		
Год ввода в эксплуатацию по завершении строительства:	1917		
Год завершения строительства:	данные отсутствуют		
Кадастровая стоимость, руб.:	6716737.34		
Кадастровые номера иных объектов недвижимости, в пределах которых расположен объект недвижимости:	данные отсутствуют		
Кадастровые номера помещений, машино-мест, расположенных в здании или сооружении:	данные отсутствуют		
Кадастровые номера объектов недвижимости, из которых образован объект недвижимости:	данные отсутствуют		
Кадастровые номера образованных объектов недвижимости:	данные отсутствуют		
Сведения о включении объекта недвижимости в состав предприятия как имущественного комплекса:	данные отсутствуют		
Сведения о включении объекта недвижимости в состав единого недвижимого комплекса:	данные отсутствуют		



ДОКУМЕНТ ПОДПИСАН
ЭЛЕКТРОННОЙ ПОДПИСЬЮ

Сертификат: 3094B7974B3CA8E1F07A347CFAD6FA78


Владелец: ФЕДЕРАЛЬНАЯ СЛУЖБА ГОСУДАРСТВЕННОЙ
РЕГИСТРАЦИИ, КАДАСТРА И КАРТОГРАФИИ

Действителен: с 28.12.2023 по 28.12.2024

полное наименование должности

инициалы, фамилия

Сооружение	
вид объекта недвижимости	
Лист № 2 раздела 1	Всего листов раздела 1: 2
Всего разделов: 2	
Всего листов выписки: 4	
12.03.2024 г. № КУВИ-001/2024-59405665	
Кадастровый номер:	78:42:0018124:295
Виды разрешенного использования:	данные отсутствуют
Сведения о включении объекта недвижимости в реестр объектов культурного наследия:	данные отсутствуют
Сведения о кадастровом инженере:	данные отсутствуют
Статус записи об объекте недвижимости:	Сведения об объекте недвижимости имеют статус "актуальные, ранее учтенные"
Особые отметки:	Сведения, необходимые для заполнения разделов: 5 - Описание местоположения объекта недвижимости; 6 - Сведения о частях объекта недвижимости; 7 - Перечень помещений, машино-мест, расположенных в здании, сооружении; 8 - План расположения помещения, машино-места на этаже (плане этажа), отсутствуют.
Получатель выписки:	Семенова Марина Владимировна

полное наименование должности	 ДОКУМЕНТ ПОДПИСАН ЭЛЕКТРОННОЙ ПОДПИСЬЮ Сертификат: 3094B7974B3CA8E1F07A347CFAD6FA78 Владелец: ФЕДЕРАЛЬНАЯ СЛУЖБА ГОСУДАРСТВЕННОЙ РЕГИСТРАЦИИ, КАДАСТРА И КАРТОГРАФИИ Действителен: с 28.12.2023 по 28.12.2024	инициалы, фамилия

Выписка из Единого государственного реестра недвижимости об объекте недвижимости
Сведения о зарегистрированных правах

Сооружение			
вид объекта недвижимости			
Лист № 1 раздела 2		Всего листов раздела 2: 2	Всего разделов: 2
		Всего листов выписки: 4	
12.03.2024 г. № КУВИ-001/2024-59405665			
Кадастровый номер:		78:42:0018124:295	
1	Правообладатель (правообладатели):	1.1	Федеральное государственное бюджетное учреждение культуры "Государственный художественно-архитектурный дворцово-парковый музей-заповедник "Царское Село", ИНН: 7820012503
	Сведения о возможности предоставления третьим лицам персональных данных физического лица:	1.1.1	данные отсутствуют
2	Вид, номер, дата и время государственной регистрации права:	2.1	Оперативное управление 78-78-06/038/2012-137 30.10.2012 00:00:00
3	Сведения об осуществлении государственной регистрации сделки, права без необходимого в силу закона согласия третьего лица, органа:	3.1	данные отсутствуют
4	Ограничение прав и обременение объекта недвижимости: не зарегистрировано		
1	Правообладатель (правообладатели):	1.2	Российская Федерация
	Сведения о возможности предоставления третьим лицам персональных данных физического лица:	1.1.1	данные отсутствуют
2	Вид, номер, дата и время государственной регистрации права:	2.2	Собственность 78-78-06/038/2012-136 30.10.2012 00:00:00
3	Сведения об осуществлении государственной регистрации сделки, права без необходимого в силу закона согласия третьего лица, органа:	3.2	данные отсутствуют
4	Ограничение прав и обременение объекта недвижимости:		
	4.1	вид:	Прочие ограничения прав и обременения объекта недвижимости
		дата государственной регистрации:	30.10.2012 00:00:00
		номер государственной регистрации:	78-78-06/038/2012-136
		срок, на который установлены ограничение прав и обременение объекта недвижимости:	данные отсутствуют
		лицо, в пользу которого установлены ограничение прав и обременение объекта недвижимости:	данные о правообладателе отсутствуют
		сведения о возможности предоставления третьим лицам персональных данных физического лица	данные отсутствуют



ДОКУМЕНТ ПОДПИСАН
ЭЛЕКТРОННОЙ ПОДПИСЬЮ

Сертификат: 3094B7974B3CA8E1F07A347CFAD6FA78


Владелец: ФЕДЕРАЛЬНАЯ СЛУЖБА ГОСУДАРСТВЕННОЙ
РЕГИСТРАЦИИ, КАДАСТРА И КАРТОГРАФИИ

Действителен: с 28.12.2023 по 28.12.2024

полное наименование должности

инициалы, фамилия

Сооружение			
вид объекта недвижимости			
Лист № 2 раздела 2		Всего листов раздела 2: 2	Всего разделов: 2
12.03.2024 г. № КУВИ-001/2024-59405665		Всего листов выписки: 4	
Кадастровый номер:		78:42:0018124:295	
	основание государственной регистрации:	Постановление "О перечне объектов исторического и культурного наследия федерального (общероссийского) значения, находящихся в г. Санкт-Петербурге", № 527, выдан 10.07.2001	
	сведения об осуществлении государственной регистрации сделки, права, ограничения права без необходимого в силу закона согласия третьего лица, органа:	данные отсутствуют	
	сведения об управляющем залогом и о договоре управления залогом, если такой договор заключен для управления ипотекой:	данные отсутствуют	
	сведения о депозитарии, который осуществляет хранение обездвиженной документарной закладной или электронной закладной:		
	ведения о внесении изменений или дополнений в регистрационную запись об ипотеке:		
5	Договоры участия в долевом строительстве:	не зарегистрировано	
6	Заявленные в судебном порядке права требования:	данные отсутствуют	
7	Сведения о возможности предоставления третьим лицам персональных данных физического лица	данные отсутствуют	
8	Сведения о возражении в отношении зарегистрированного права:	данные отсутствуют	
9	Сведения о наличии решения об изъятии объекта недвижимости для государственных и муниципальных нужд:	данные отсутствуют	
10	Сведения о невозможности государственной регистрации без личного участия правообладателя или его законного представителя:	данные отсутствуют	
11	Правопритязания и сведения о наличии поступивших, но не рассмотренных заявлений о проведении государственной регистрации права (перехода, прекращения права), ограничения права или обременения объекта недвижимости, сделки в отношении объекта недвижимости:	отсутствуют	

полное наименование должности	 ДОКУМЕНТ ПОДПИСАН ЭЛЕКТРОННОЙ ПОДПИСЬЮ Сертификат: 3094B7974B3CA8E1F07A347CFAD6FA78 Владелец: ФЕДЕРАЛЬНАЯ СЛУЖБА ГОСУДАРСТВЕННОЙ РЕГИСТРАЦИИ, КАДАСТРА И КАРТОГРАФИИ Действителен: с 28.12.2023 по 28.12.2024	инициалы, фамилия

Филиал публично-правовой компании "Роскадастр" по Санкт-Петербургу
полное наименование органа регистрации прав



Выписка из Единого государственного реестра недвижимости об объекте недвижимости

Сведения о характеристиках объекта недвижимости


На основании запроса от 13.03.2024, поступившего на рассмотрение 13.03.2024, сообщаем, что согласно с записям Единого государственного реестра недвижимости:

Раздел I Лист 1

Земельный участок			
вид объекта недвижимости			
Лист № 1 раздела 1	Всего листов раздела 1: 11	Всего разделов: 8	Всего листов выписки: 706
13.03.2024г. № КУВИ-001/2024-224350220			
Кадастровый номер:	78:42:0018124:21		
Номер кадастрового квартала:	78:42:0018124		
Дата присвоения кадастрового номера:	05.04.2005		
Ранее присвоенный государственный учетный номер:	Кадастровый номер 78:42:18124:21		
Местоположение:	Санкт-Петербург, город Пушкин, Седозная улица, дом 7, литера А		
Площадь:	2103518 +/- 538		
Кадастровая стоимость, руб.:	993962318.73		
Кадастровые номера расположенных в пределах земельного участка объектов недвижимости:	78:42:0000000:3050, 78:42:0000000:3051, 78:42:0000000:3663, 78:42:0000000:3914, 78:42:0000000:3992, 78:42:0000000:4001, 78:42:0018124:102, 78:42:0018124:103, 78:42:0018124:104, 78:42:0018124:105, 78:42:0018124:106, 78:42:0018124:107, 78:42:0018124:108, 78:42:0018124:111, 78:42:0018124:24, 78:42:0018124:25, 78:42:0018124:26, 78:42:0018124:261, 78:42:0018124:262, 78:42:0018124:265, 78:42:0018124:27, 78:42:0018124:279, 78:42:0018124:28, 78:42:0018124:29, 78:42:0018124:291, 78:42:0018124:293, 78:42:0018124:294, 78:42:0018124:30, 78:42:0018124:302, 78:42:0018124:31, 78:42:0018124:314, 78:42:0018124:315, 78:42:0018124:32, 78:42:0018124:33, 78:42:0018124:34, 78:42:0018124:35, 78:42:0018124:36, 78:42:0018124:363, 78:42:0018124:364, 78:42:0018124:367, 78:42:0018124:37, 78:42:0018124:372, 78:42:0018124:373, 78:42:0018124:374, 78:42:0018124:375, 78:42:0018124:377, 78:42:0018124:38, 78:42:0018124:40, 78:42:0018124:41, 78:42:0018124:47, 78:42:0018124:51, 78:42:0018124:52, 78:42:0018124:53, 78:42:0018124:54, 78:42:0018124:55, 78:42:0018124:57, 78:42:0018124:58, 78:42:0018124:60, 78:42:0018124:61, 78:42:0018124:62, 78:42:0018124:63, 78:42:0018124:64, 78:42:0018124:66, 78:42:0018124:67, 78:42:0018124:68, 78:42:0018124:70, 78:42:0018124:71, 78:42:0018124:72, 78:42:0018124:73, 78:42:0018124:74, 78:42:0018124:75, 78:42:0018124:76, 78:42:0018124:77, 78:42:0018124:78, 78:42:0018124:79, 78:42:0018124:80, 78:42:0018124:81, 78:42:0018124:86, 78:42:0018124:87, 78:42:0018124:89, 78:42:0018124:90, 78:42:0018124:91, 78:42:0018124:92, 78:42:0018124:93, 78:42:0018124:94, 78:42:0018124:95, 78:42:0018124:96, 78:42:0018124:97, 78:42:0018124:98, 78:42:181901:1014, 78:42:0018124:590, 78:42:0018124:591, 78:42:0018124:361, 78:42:0018124:362, 78:42:0018124:253, 78:42:0018124:255		

полное наименование должности		ДОКУМЕНТ ПОДПИСАН	инициалы, фамилия
		ЭЛЕКТРОННОЙ ПОДПИСЬЮ	
	Сертификат: 00B056B741CB3KD2B3576ACDC8425108		
	Владелец: ФЕДЕРАЛЬНАЯ СЛУЖБА ГОСУДАРСТВЕННОЙ РЕГИСТРАЦИИ, КАДАСТРА И КАРТОГРАФИИ		
		Действителен: с 27.06.2022 по 19.09.2024	

Земельный участок			
вид объекта недвижимости			
Лист № 2 раздела 1	Всего листов раздела 1: 11	Всего разделов: 8	Всего листов выписки: 706
13.03.2024г. № КУВИ-001/2024-224350220			
Кадастровый номер:		78:42:0018124:21	
Кадастровые номера объектов недвижимости, из которых образован объект недвижимости:		78:18124:21	
Кадастровые номера образованных объектов недвижимости:		данные отсутствуют	
Категория земель:		Земли населенных пунктов	
Виды разрешенного использования:		для размещения объектов культуры и искусства	
Сведения о кадастровом инженер:		данные отсутствуют	
Сведения о лесах, водных объектах и об иных природных объектах, расположенных в пределах земельного участка:		данные отсутствуют	
Сведения о том, что земельный участок полностью расположен в границах зоны с особыми условиями использования территории, территории объекта культурного наследия, публичного сервитута:		данные отсутствуют	
Сведения о том, что земельный участок расположен в границах сособой экономической зоны, территории опережающего социально-экономического развития, зоны территориального развития в Российской Федерации, игровой зоны:		данные отсутствуют	
Сведения о том, что земельный участок расположен в границах сособо охраняемой природной территории, охотничьих угодий, лесничеств:		данные отсутствуют	
Сведения о результатах проведения государственного земельного надзора:		данные отсутствуют	
Сведения о расположении земельного участка в границах территории, в отношении которой утвержден проект межевания территории:		данные отсутствуют	
Условный номер земельного участка:		данные отсутствуют	
Сведения о принятии акта и (или) заключении договора, предусматривающих предоставление в соответствии с земельным законодательством исполнительным органом государственным органом власти или органом местного самоуправления, находящегося в государственной или муниципальной собственности земельного участка для строительства наемного дома социального использования или наемного дома коммерческого использования:		данные отсутствуют	

	 ДОКУМЕНТ ПОДПИСАН ЭЛЕКТРОННОЙ ПОДПИСЬЮ		
полное наименование должности	Сертификат: 00BB056B7401CB3BD2B3576ACDC8425108 Владелец: ФЕДЕРАЛЬНАЯ СЛУЖБА ГОСУДАРСТВЕННОЙ РЕГИСТРАЦИИ, КАДАСТРА И КАРТОГРАФИИ Действителен: с 27.06.2023 по 19.09.2024		инициалы, фамилия

[illegible]

ДОКУМЕНТ ПОДПИСАН
ЭЛЕКТРОННОЙ ПОДПИСЬЮ

Сертификат: 00BB056B7401CB38D2B3576ACDC842510B

Владелец: ФЕДЕРАЛЬНАЯ СЛУЖБА ГОСУДАРСТВЕННОЙ

РЕГИСТРАЦИИ, КАДАСТРА И КАРТОГРАФИИ


Действителен: с 27.06.2023 по 19.09.2024

полное наименование должности

инициалы, фамилия


Земельный участок			
вид объекта недвижимости			
Лист № 5 раздела 1	Всего листов раздела 1: 11	Всего разделов: 3	Всего листов выписки: 706
13.03.2024г. № КУВИ-001/2024-224350220			
Кадастровый номер:		78:42:0018124:21	

установлен. вид ограничения (обременения): ограничения прав на земельный участок, предусмотренные статьей 56 Земельного кодекса Российской Федерации; срок действия не установлен. вид ограничения (обременения): ограничения прав на земельный участок, предусмотренные статьей 56 Земельного кодекса Российской Федерации; срок действия не установлен. вид ограничения (обременения): ограничения прав на земельный участок, предусмотренные статьей 56 Земельного кодекса Российской Федерации; срок действия не установлен. вид ограничения (обременения): ограничения прав на земельный участок, предусмотренные статьей 56 Земельного кодекса Российской Федерации; срок действия не установлен. вид ограничения (обременения): ограничения прав на земельный участок, предусмотренные статьей 56 Земельного кодекса Российской Федерации; срок действия: с 17.07.2018; реквизиты документа-основания: об утверждении Правил установления охранных зон пунктов государственной геодезической сети, государственной нивелирной сети и государственной гравиметрической сети от 12.10.2016 № 1037 выдан: Правительство Российской Федерации. вид ограничения (обременения): ограничения прав на земельный участок, предусмотренные статьей 56 Земельного кодекса Российской Федерации; срок действия: с 20.07.2018; реквизиты документа-основания: об утверждении Правил установления охранных зон пунктов государственной геодезической сети, государственной нивелирной сети и государственной гравиметрической сети от 12.10.2016 № 1037 выдан: Правительство Российской Федерации. вид ограничения (обременения): ограничения прав на земельный участок, предусмотренные статьей 56 Земельного кодекса Российской Федерации; срок действия: с 17.07.2013; реквизиты документа-основания: об утверждении Правил установления охранных зон пунктов государственной геодезической сети, государственной нивелирной сети и государственной гравиметрической сети от 12.10.2016 № 1037 выдан: Правительство Российской Федерации. вид ограничения (обременения): ограничения прав на земельный участок, предусмотренные статьей 56 Земельного кодекса Российской Федерации; срок действия: с 19.07.2018; реквизиты документа-основания: об утверждении Правил установления охранных зон пунктов государственной геодезической сети, государственной нивелирной сети и государственной гравиметрической сети от 12.10.2016 № 1037 выдан: Правительство Российской Федерации. вид ограничения (обременения): ограничения прав на земельный участок, предусмотренные статьей 56 Земельного кодекса Российской Федерации; срок действия: с

полное наименование должности			инициалы, фамилия
	ДОКУМЕНТ ПОДПИСАН		
	ЭЛЕКТРОННОЙ ПОДПИСЬЮ		
	Сертификат: 00B056B7401CB3MD2B3576ACDC8425108		
	Владелец: ФЕДЕРАЛЬНАЯ СЛУЖБА ГОСУДАРСТВЕННОЙ		
	РЕГИСТРАЦИИ, КАДАСТРА И КАРТОГРАФИИ		
	Действителен: с 27.06.2023 по 19.09.2024		


Земельный участок			
вид объекта недвижимости			
Лист № 6 раздела 1	Всего листов раздела 1: 11	Всего разделов: 8	Всего листов выписки: 706
13.03.2024г. № КУВИ-001/2024-224350220			
Кадастровый номер:		78:42:0018124:21	

17.07.2018; реквизиты документа-основания: об утверждении Правил установления охранных зон пунктов государственной геодезической сети, государственной нивелирной сети и государственной гравиметрической сети от 12.10.2016 № 1037 выдан: Правительство Российской Федерации. вид ограничения (обременения): ограничения прав на земельный участок, предусмотренные статьей 56 Земельного кодекса Российской Федерации; срок действия: с 20.07.2018; реквизиты документа-основания: об утверждении Правил установления охранных зон пунктов государственной геодезической сети, государственной нивелирной сети и государственной гравиметрической сети от 12.10.2016 № 1037 выдан: Правительство Российской Федерации. вид ограничения (обременения): ограничения прав на земельный участок, предусмотренные статьей 56 Земельного кодекса Российской Федерации; срок действия: с 20.07.2018; реквизиты документа-основания: об утверждении Правил установления охранных зон пунктов государственной геодезической сети, государственной нивелирной сети и государственной гравиметрической сети от 12.10.2016 № 1037 выдан: Правительство Российской Федерации. вид ограничения (обременения): ограничения прав на земельный участок, предусмотренные статьей 56 Земельного кодекса Российской Федерации; срок действия: с 17.08.2018; реквизиты документа-основания: о внесении изменений в Закон Санкт-Петербурга №820-7 от 24 декабря 2008 года от 07.07.2016 № 437-83 выдан: Правительство Санкт-Петербурга. вид ограничения (обременения): ограничения прав на земельный участок, предусмотренные статьей 56 Земельного кодекса Российской Федерации; срок действия: с 18.12.2018; реквизиты документа-основания: разрешение на допуск в эксплуатацию энергоустановки от 15.04.2015 № 07-1841/РД-133 выдан: Федеральная Служба по экологическому, технологическому и атомному надзору. вид ограничения (обременения): ограничения прав на земельный участок, предусмотренные статьей 56 Земельного кодекса Российской Федерации; срок действия: с 18.12.2018; реквизиты документа-основания: разрешение на допуск в эксплуатацию энергоустановки от 29.06.2016 № 07-2888/РД-176 выдан: Федеральная Служба по экологическому, технологическому и атомному надзору. вид ограничения (обременения): ограничения прав на земельный участок, предусмотренные статьей 56 Земельного кодекса Российской Федерации; срок действия: с 19.09.2019; реквизиты документа-основания: выкопировка из договора подряда от 01.12.2003 № 13к/эси выдан: ЗАО "ЦЭК". вид ограничения (обременения): ограничения прав на земельный участок, предусмотренные статьей 56 Земельного кодекса Российской Федерации; срок действия: с 04.10.2019; реквизиты документа-основания: разрешение на допуск в эксплуатацию энергоустановки от 06.10.2016 № 06-4670/РД-591 выдан: Федеральная Служба по экологическому, технологическому и

полное наименование должности			инициалы фамилия
	ДОКУМЕНТ ПОДПИСАН		
	ЭЛЕКТРОННОЙ ПОДПИСЬЮ		
	Сертификат: 00B056B7401CB3BD2B3576ACDC8425105		
	Владелец: ФЕДЕРАЛЬНАЯ СЛУЖБА ГОСУДАРСТВЕННОЙ		
	РЕГИСТРАЦИИ, КАДАСТРА И КАРТОГРАФИИ		
	Действителен: с 27.06.2023 по 19.09.2024		


Земельный участок			
вид объекта недвижимости			
Лист № 7 раздела 1	Всего листов раздела 1: 11	Всего разделов: 8	Всего листов выписки: 706
13.03.2024г. № КУВИ-001/2024-224350220			
Кадастровый номер:		78:42:0018124:21	

зломному надзору. вид ограничения (обременения): ограничения прав на земельный участок, предусмотренные статьей 56 Земельного кодекса Российской Федерации; срок действия: с 18.08.2020; реквизиты документа-основания: распоряжение "Об утверждении местоположения береговой линии (границы водного объекта), границы водоохранной зоны и границы прибрежной защитной полосы Виттоловского канала (ИД 1354) на территории Санкт-Петербурга от 04.02.2019 № 43-р выдан: Комитет по природопользованию, охране окружающей среды и обеспечению экологической безопасности. вид ограничения (обременения): ограничения прав на земельный участок, предусмотренные статьей 56 Земельного кодекса Российской Федерации; срок действия: с 18.08.2020; реквизиты документа-основания: распоряжение "Об утверждении местоположения береговой линии (границы водного объекта), границы водоохранной зоны и границы прибрежной защитной полосы канала Виттоловская Протока (ИД 1363) на территории Санкт-Петербурга от 04.02.2019 № 44-р выдан: Комитет по природопользованию, охране окружающей среды и обеспечению экологической безопасности. вид ограничения (обременения): ограничения прав на земельный участок, предусмотренные статьей 56 Земельного кодекса Российской Федерации; срок действия: с 18.08.2020; реквизиты документа-основания: распоряжение "Об утверждении местоположения береговой линии (границы водного объекта), границы водоохранной зоны и границы прибрежной защитной полосы Виттоловского канала (ИД 1354) на территории Санкт-Петербурга от 04.02.2019 № 43-р выдан: Комитет по природопользованию, охране окружающей среды и обеспечению экологической безопасности. вид ограничения (обременения): ограничения прав на земельный участок, предусмотренные статьей 56 Земельного кодекса Российской Федерации; срок действия: с 18.08.2020; реквизиты документа-основания: распоряжение "Об утверждении местоположения береговой линии (границы водного объекта), границы водоохранной зоны и границы прибрежной защитной полосы канала Виттоловская Протока (ИД 1363) на территории Санкт-Петербурга от 04.02.2019 № 44-р выдан: Комитет по природопользованию, охране окружающей среды и обеспечению экологической безопасности. вид ограничения (обременения): ограничения прав на земельный участок, предусмотренные статьей 56 Земельного кодекса Российской Федерации; срок действия: с 21.08.2020; реквизиты документа-основания: распоряжение "Об утверждении местоположения береговой линии (границы водного объекта), границы водоохранной зоны и границы прибрежной защитной полосы реки Кузьминки (ИД 1355) на территории Санкт-Петербурга от 27.06.2019 № 358-р выдан: Комитет по природопользованию, охране окружающей среды и обеспечению экологической безопасности. вид ограничения (обременения): ограничения прав на земельный участок,

			
		ДОКУМЕНТ ПОДПИСАН ЭЛЕКТРОННОЙ ПОДПИСЬЮ	
полное наименование должности		Сертификат: 00B056B7401CB3MD2B3576ACDC8425108	
		Выдана: ФЕДЕРАЛЬНАЯ СЛУЖБА ГОСУДАРСТВЕННОЙ РЕГИСТРАЦИИ, КАДАСТРА И КАРТОГРАФИИ	
		Действителен: с 27.06.2023 по 19.09.2024	
		инициалы, фамилия	

Земельный участок			
вид объекта недвижимости			
Лист № 8 раздела 1	Всего листов раздела 1: 11	Всего разделов: 8	Всего листов выписки: 706
13.03.2024г. № КУВИ-001/2024-224350220			
Кадастровый номер:		78:42:0018124:21	

предусмотренные статьей 56 Земельного кодекса Российской Федерации; срок действия: с 21.08.2020; реквизиты документа-основания: распоряжение "Об утверждении местоположения береговой линии (границы водного объекта), границы водоохранной зоны и границы прибрежной защитной полосы реки Кузьминки (ИД 1332) на территории Санкт-Петербурга от 27.06.2019 № 358-р выдан: Комитет по природопользованию, охране окружающей среды и обеспечению экологической безопасности. вид ограничения (обременения): ограничения прав на земельный участок, предусмотренные статьей 56 Земельного кодекса Российской Федерации; срок действия: с 24.12.2020; реквизиты документа-основания: распоряжение комитета по природопользованию, охране окружающей среды и обеспечению экологической безопасности Правительства Санкт-Петербурга от 26.06.2019 № 329-р выдан: Комитет по природопользованию, охране окружающей среды и обеспечению экологической безопасности Правительства Санкт-Петербурга. вид ограничения (обременения): ограничения прав на земельный участок, предусмотренные статьей 56 Земельного кодекса Российской Федерации; срок действия: с 24.12.2020; реквизиты документа-основания: распоряжение комитета по природопользованию, охране окружающей среды и обеспечению экологической безопасности Правительства Санкт-Петербурга от 26.06.2019 № 329-р выдан: Комитет по природопользованию, охране окружающей среды и обеспечению экологической безопасности Правительства Санкт-Петербурга. вид ограничения (обременения): ограничения прав на земельный участок, предусмотренные статьей 56 Земельного кодекса Российской Федерации; срок действия: с 29.12.2020; реквизиты документа-основания: распоряжение "Об утверждении местоположения береговой линии (границы водного объекта), границы водоохранной зоны и границы прибрежной защитной полосы канала Виттоловская Протока (ИД 1363) на территории Санкт-Петербурга от 04.02.2019 № 44-р выдан: Комитет по природопользованию, охране окружающей среды и обеспечению экологической безопасности Правительства Санкт-Петербурга. вид ограничения (обременения): ограничения прав на земельный участок, предусмотренные статьей 56 Земельного кодекса Российской Федерации; срок действия: с 25.01.2021; реквизиты документа-основания: распоряжение "Об утверждении местоположения береговой линии (границы водного объекта), границы водоохранной зоны и границы прибрежной защитной полосы Виттоловского канала (ИД 1354) на территории Санкт-Петербурга от 04.02.2019 № 43-р выдан: Комитет по природопользованию, охране окружающей среды и обеспечению экологической безопасности Правительства Санкт-Петербурга. вид ограничения (обременения): ограничения прав на земельный участок, предусмотренные статьей 56 Земельного кодекса Российской Федерации; срок действия: с 24.02.2021; реквизиты документа-основания:

ПОЛНОЕ НАИМЕНОВАНИЕ ДОЛЖНОСТИ	 ДОКУМЕНТ ПОДПИСАН ЭЛЕКТРОННОЙ ПОДПИСЬЮ Сертификат: 00BВ056B7404CB38D2B3576ACD84425108 Владелец: ФЕДЕРАЛЬНАЯ СЛУЖБА ГОСУДАРСТВЕННОЙ РЕГИСТРАЦИИ, КАДАСТРА И КАРТОГРАФИИ Действителен: с 27.06.2023 по 19.09.2024	ИНИЦИАЛЫ, ФАМИЛИЯ


Земельный участок			
вид объекта недвижимости			
Лист № 9 раздела 1	Всего листов раздела 1: 11	Всего разделов: 8	Всего листов выписки: 706
13.03.2024г. № КУВИ-001/2024-224350220			
Кадастровый номер:		78:42:0018124:21	

распоряжение КГИОП №244-р от 13.05.2019 от 13.05.2019 № 244-р выдан: Комитет по государственному контролю, использованию и охране памятников истории и культуры. вид ограничения (обременения): ограничения прав на земельный участок, предусмотренные статьей 56 Земельного кодекса Российской Федерации; срок действия: с 26.02.2021; реквизиты документа-основания: план границ территории от 03.02.2014 от 03.02.2014 № б/н выдан: Комитет по государственному контролю, использованию и охране памятников истории и культуры. вид ограничения (обременения): ограничения прав на земельный участок, предусмотренные статьей 56 Земельного кодекса Российской Федерации; срок действия: с 17.05.2021; реквизиты документа-основания: решение о согласовании границ охранной зоны объекта электросетевого хозяйства от 06.11.2018 № 06-283/РС-59 выдан: Северо-Западное Управление Федеральной службы по экологическому, технологическому и атомному надзору (Ростехнадзор). вид ограничения (обременения): ограничения прав на земельный участок, предусмотренные статьей 56 Земельного кодекса Российской Федерации; срок действия: с 19.05.2021; реквизиты документа-основания: решение о согласовании границ охранной зоны объекта электросетевого хозяйства от 06.11.2018 № 06-284/РС-160 выдан: Северо-Западное Управление Федеральной службы по экологическому, технологическому и атомному надзору (Ростехнадзор). вид ограничения (обременения): ограничения прав на земельный участок, предусмотренные статьей 56 Земельного кодекса Российской Федерации; срок действия: с 21.05.2021; реквизиты документа-основания: постановление «О порядке установления охранных зон объектов электросетевого хозяйства и особых условий использования земельных участков, расположенных в границах таких зон» от 24.02.2009 № 160 выдан: Правительство Российской Федерации вид ограничения (обременения): ограничения прав на земельный участок, предусмотренные статьей 56 Земельного кодекса Российской Федерации; срок действия: с 25.05.2021; реквизиты документа-основания: решение о согласовании границ охранной зоны объекта электросетевого хозяйства от 01.04.2019 № 06-412/РС-60 выдан: Северо-Западное Управление Федеральной службы по экологическому, технологическому и атомному надзору (Ростехнадзор). вид ограничения (обременения): ограничения прав на земельный участок, предусмотренные статьей 56 Земельного кодекса Российской Федерации; срок действия: с 03.02.2022; реквизиты документа-основания: распоряжение "Об утверждении местоположения береговой линии (границы водного объекта), границы водоохранной зоны и границы прибрежной защитной полосы Рыбного канала (КД 1355) на территории Санкт-Петербурга" от 24.08.2021 № 342-р выдан: Комитет по природопользованию, охране окружающей среды и обеспечению


 ДОКУМЕНТ ПОДПИСАН ЭЛЕКТРОННОЙ ПОДПИСЬЮ			
Сертификат 00BB056B7401CB38D2B3576ACDC842510:			
Владелец: ФЕДЕРАЛЬНАЯ СЛУЖБА ГОСУДАРСТВЕННОЙ РЕГИСТРАЦИИ, КАДАСТРА И КАРТОГРАФИИ		инициалы, фамилия	
Действителен: с 27.06.2023 по 19.09.2024			
полное наименование должности			

Земельный участок			
вид объекта недвижимости			
Лист № 10 раздела 1	Всего листов раздела 1: 11	Всего разделов: 8	Всего листов выписки: 706
13.03.2024г. № КУВИ-001/2024-224350220			
Кадастровый номер:		78:42:0018124:21	

экологической безопасности Правительства Санкт-Петербурга. вид ограничения (обременения): ограничения прав на земельный участок, предусмотренные статьей 56 Земельного кодекса Российской Федерации; срок действия: с 03.02.2022; реквизиты документа-основания: распоряжение "Об утверждении местоположения береговой линии (границы водного объекта), границы водоохранной зоны и границы прибрежной защитной полосы канала Малый каскад (ИД 1359) на территории Санкт-Петербурга"" от 24.08.2021 № 343-р выдан: Комитет по природопользованию, охране окружающей среды и обеспечению экологической безопасности Правительства Санкт-Петербурга. вид ограничения (обременения): ограничения прав на земельный участок, предусмотренные статьей 56 Земельного кодекса Российской Федерации; срок действия: с 03.02.2022; реквизиты документа-основания: распоряжение "Об утверждении местоположения береговой линии (границы водного объекта), границы водоохранной зоны и границы прибрежной защитной полосы Рыбного канала (ИД 1355) на территории Санкт-Петербурга"" от 24.08.2021 № 342-р выдан: Комитет по природопользованию, охране окружающей среды и обеспечению экологической безопасности Правительства Санкт-Петербурга. вид ограничения (обременения): ограничения прав на земельный участок, предусмотренные статьей 56 Земельного кодекса Российской Федерации; срок действия: с 04.02.2022; реквизиты документа-основания: распоряжение "Об утверждении местоположения береговой линии (границы водного объекта), границы водоохранной зоны и границы прибрежной защитной полосы канала Малый каскад (ИД 1359) на территории Санкт-Петербурга"" от 24.08.2021 № 343-р выдан: Комитет по природопользованию, охране окружающей среды и обеспечению экологической безопасности Правительства Санкт-Петербурга. вид ограничения (обременения): ограничения прав на земельный участок, предусмотренные статьей 56 Земельного кодекса Российской Федерации; срок действия: с 15.02.2022; реквизиты документа-основания: распоряжение "Об утверждении местоположения береговой линии (границы водного объекта), границы водоохранной зоны и границы прибрежной защитной полосы Обводного канала (г. Пушкин) (ИД 1364) на территории Санкт-Петербурга"" от 24.08.2021 № 344-р выдан: Комитет по природопользованию, охране окружающей среды и обеспечению экологической безопасности Правительства Санкт-Петербурга. вид ограничения (обременения): ограничения прав на земельный участок, предусмотренные статьей 56 Земельного кодекса Российской Федерации; срок действия: с 16.02.2022; реквизиты документа-основания: распоряжение "Об утверждении местоположения береговой линии (границы водного объекта), границы водоохранной зоны и границы прибрежной защитной полосы Обводного канала (г. Пушкин) (ИД 1364) на территории Санкт-Петербурга"" от 24.08.2021 № 344-р выдан:


ПОЛНОЕ НАИМЕНОВАНИЕ ДОЛЖНОСТИ	 ДОКУМЕНТ ПОДПИСАН ЭЛЕКТРОННОЙ ПОДПИСЬЮ Сертификат: 0c8b056b7401c8b38d2b3576acdc8425108 Владелец: ФЕДЕРАЛЬНАЯ СЛУЖБА ГОСУДАРСТВЕННОЙ РЕГИСТРАЦИИ, КАДАСТРА И КАРТОГРАФИИ Действителен: с 27.06.2023 по 19.09.2024	ИНИЦИАЛЫ, ФАМИЛИЯ

Земельный участок			
вид объекта недвижимости			
Лист № 11 раздела 1	Всего листов раздела 1: 11	Всего разделов: 8	Всего листов выписки: 706
13.03.2024г. № КУВИ-001/2024-224350220			
Кадастровый номер:		78:42:0018124:21	
		<p>Комитет по природопользованию, охране окружающей среды и обеспечению экологической безопасности Правительства Санкт-Петербурга. вид ограничения (обременения): ограничения прав на земельный участок, предусмотренные статьей 56 Земельного кодекса Российской Федерации; срок действия: с 15.08.2022; реквизиты документа-основания: распоряжение от 13.09.2021 № 418-р</p> <p>выдан: Комитет по природопользованию, охране окружающей среды и обеспечению экологической безопасности Правительства Санкт-Петербурга. вид ограничения (обременения): ограничения прав на земельный участок, предусмотренные статьей 56 Земельного кодекса Российской Федерации; срок действия: с 27.09.2022; реквизиты документа-основания: распоряжение от 13.09.2021 № 418-р</p> <p>выдан: Комитет по природопользованию, охране окружающей среды и обеспечению экологической безопасности Правительства Санкт-Петербурга. вид ограничения (обременения): ограничения прав на земельный участок, предусмотренные статьей 56 Земельного кодекса Российской Федерации; срок действия: с 16.06.2023; реквизиты документа-основания: приказ Первого заместителя министра обороны Российской Федерации от 04.10.2022 № 946 выдан: Министерство обороны Российской Федерации.</p>	
Получатель выписки:		Семезова Марина Владимировна	


полное наименование должности	 <p>ДОКУМЕНТ ПОДПИСАН ЭЛЕКТРОННОЙ ПОДПИСЬЮ</p> <p>Сертификат: 00B8056B7401CB3BD2B3576ACD5C8425108</p> <p>Эмиссия: ФЕДЕРАЛЬНАЯ СЛУЖБА ГОСУДАРСТВЕННОЙ РЕГИСТРАЦИИ, КАДАСТРА И КАРТОГРАФИИ</p> <p>Внедрен: с 27.06.2023 по 19.09.2024</p>	инициалы, фамилия

Выписка из Единого государственного реестра недвижимости об объекте недвижимости
Сведения о зарегистрированных правах


Земельный участок			
вид объекта недвижимости			
Лист № 1 раздела 2	Всего листов раздела 2: 3	Всего разделов: 8	Всего листов выписки: 706
13.03.2024г. № КУВИ-001/2024-224350220			
Кадастровый номер:		73-12-0018124:21	
1	Правообладатель (правообладатели):	1 1	Федеральное государственное бюджетное учреждение культуры "Государственный художественно-архитектурный дворцово-парковый музей-заповедник "Царское Село", ИНН: 7820012503
	Сведения о возможности предоставления третьим лицам персональных данных физического лица:	1 1.1	данные отсутствуют
2	Вид, номер, дата и время государственной регистрации права:	2 1	Постоянное (бессрочное) пользование 78-78-06/007/2010-693 09.04.2010 00:00:00
3	Сведения об осуществлении государственной регистрации сделки, права без необходимого в силу закона согласия третьего лица, органа:	3 1	данные отсутствуют
4	Ограничение прав и обременение объекта недвижимости:	не зарегистрировано	
1	Правообладатель (правообладатели):	1 2	Российская Федерация
	Сведения о возможности предоставления третьим лицам персональных данных физического лица:	1 2.1	данные отсутствуют
2	Вид, номер, дата и время государственной регистрации права:	2.2	Собственность 78-78-06/007/2010-605 09.04.2010 00:00:00
3	Сведения об осуществлении государственной регистрации сделки, права без необходимого в силу закона согласия третьего лица, органа:	3 2	данные отсутствуют
4	Ограничение прав и обременение объекта недвижимости:		
4.1	вид:	прочие ограничения прав и обременения объекта недвижимости	
	дата государственной регистрации:	09.04.2010 00:00:00	
	номер государственной регистрации:	78-78-06/007/2010-605	
	срок, на который установлены ограничение прав и обременение объекта недвижимости:	данные отсутствуют	
	лицо, в пользу которого установлены ограничение прав и обременение объекта недвижимости:	данные о правообладателе отсутствуют	
	сведения о возможности предоставления третьим лицам персональных данных физического лица:	данные отсутствуют	

полное наименование должности		 <p>ДОКУМЕНТ ПОДПИСАН ЭЛЕКТРОННОЙ ПОДПИСЬЮ</p> <p>Сертификат: 00B8056B7401CB38D2B3576ACDC8425108</p> <p>Владелец: ФЭДЕРАЛЬНАЯ СЛУЖБА ГОСУДАРСТВЕННОЙ РЕГИСТРАЦИИ, КАДАСТРА И КАРТОГРАФИИ</p> <p>Действителен: с 27.06.2023 по 19.09.2024</p>	
		инициалы, фамилия	

Земельный участок			
вид объекта недвижимости			
Лист № 2 раздела 2	Всего листов раздела 2: 3	Всего разделов: 8	Всего листов выписки: 706
13.03.2024г. № КУВИ-001/2024-224350220			
Кадастровый номер:		78:42:0013124-21	
	основание государственной регистрации:	Кадастровый паспорт земельного участка (Выписка из государственного кадастра недвижимости), № 17087, выдан 03.12.2009	
	сведения об осуществлении государственной регистрации сделки, права, ограничения права без необходимого в силу закона согласия третьего лица, органа:	данные отсутствуют	
	сведения об управляющем залогом и о договоре управления залогом, если такой договор заключен для управления ипотекой:	данные отсутствуют	
	сведения о депозитарии, который осуществляет хранение обездвиженной документарной закладной или электронной закладной:		
	сведения о внесении изменений или дополнений в регистрационную запись об ипотеке:		
5	Договоры участия в долевом строительстве:	не зарегистрировано	
6	Заявленные в судебном порядке права требования:	данные отсутствуют	
7	Сведения о возможности предоставления третьим лицам персональных данных физического лица	данные отсутствуют	
8	Сведения о возражении в отношении зарегистрированного права:	данные отсутствуют	
9	Сведения о наличии решения об изъятии объекта недвижимости для государственных и муниципальных нужд:	данные отсутствуют	
10	Сведения о невозможности государственной регистрации без личного участия правообладателя или его законного представителя:	данные отсутствуют	
11	Правопритязания и сведения о наличии поступивших, но не рассмотренных заявлений о проведении государственной регистрации права (перехода, прекращения права), ограничения права или обременения объекта недвижимости, сделки в отношении объекта недвижимости:	отсутствуют	

полное наименование должности		 ДОКУМЕНТ ПОДПИСАН ЭЛЕКТРОННОЙ ПОДПИСЬЮ	
		Сертификат: 00BE056B7401CB38D2B3576ACDC8425108 Владелец: ФЕДЕРАЛЬНАЯ СЛУЖБА ГОСУДАРСТВЕННОЙ РЕГИСТРАЦИИ, КАДАСТРА И КАРТОГРАФИИ Действителен: с 24.06.2023 по 19.09.2024	
		инициаль, фамилия	

Земельный участок			
вид объекта недвижимости			
Лист № 3 раздела 2	Всего листов раздела 2: 3	Всего разделов 8	Всего листов выписки: 706
13.03.2024г. № КУВИ-001/2024-224350220			
Кадастровый номер:		78:42:0018124:21	
11	Сведения о невозможности государственной регистрации перехода, прекращения, ограничения права на земельный участок из земель сельскохозяйственного назначения:	данные отсутствуют	

полное наименование должности	 ДОКУМЕНТ ПОДПИСАН ЭЛЕКТРОННОЙ ПОДПИСЬЮ Сертификат: 30B8056B7401CB33KD2B3576ACDC8425108 Владелец: ФЕДЕРАЛЬНАЯ СЛУЖБА ГОСУДАРСТВЕННОЙ РЕГИСТРАЦИИ, КАДАСТРА И КАРТОГРАФИИ Действителен с 27.06.2023 по 19.09.2024	инициалы, фамилия

Земельный участок

вид об'єкта нерухомості

Лист № 1 раздела 3

Всего листов ра здѣла 3: 1

Всего разделов: 8

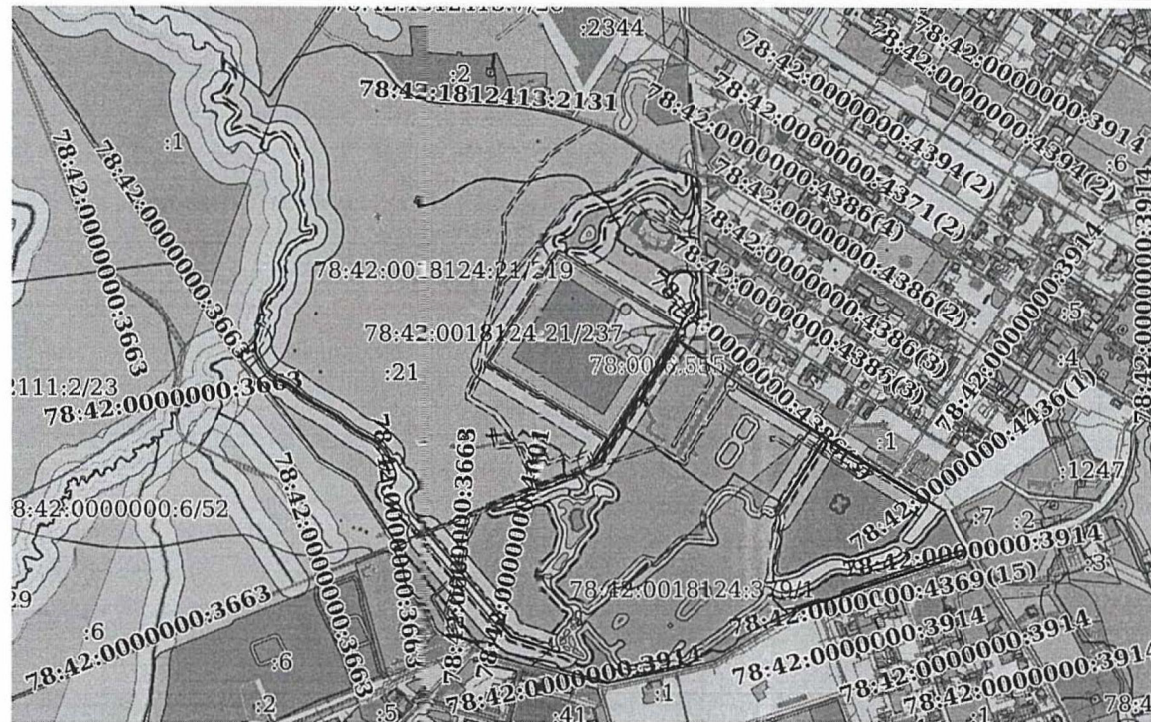
Всего листов выписки: 706

13.03.2024 г. № КУВИ-001/2024-224350220

Кадастровый номер:

78:42:0018124:21

План (чертеж, схема) земельного участка



Масштаб 1:20000

Условные обозначения:



ДОКУМЕНТ ПОДПИСАН

ЭЛЕКТРОННОЙ ПОДПИСЬЮ

Сертификат: 00BB056B740CB38D2B3576ACDC8425104

Владение ФЕДЕРАЛЬНАЯ СЛУЖБА ГОСУДАРСТВЕННОЙ

РЕГИСТРАЦИИ, КАДАСТРА И КАРТОГРАФИИ

Действителен: с 27.06.2023 по 19.09.2024

полное наименование должности

инициалы, фамилия

Приложение №7 к акту по результатам государственной историко-культурной экспертизы проектной документации на проведение работ по сохранению объекта культурного наследия федерального значения «Мост гранитный», XIX в., входящего в состав объекта культурного наследия федерального значения «Парк Екатерининский», расположенного по адресу: Санкт-Петербург, г. Пушкин, Екатерининский парк, литера АЮ (описательный адрес НПА – через канаву у входа с Треугольной площадки), предусмотренных проектом: «Проектная документация по сохранению объекта культурного наследия федерального значения «Мост гранитный», входящего в состав объекта культурного наследия федерального значения «Екатерининский парк» (проект реставрации и ремонта)», выполненным ЗАО РПНЦ «Специалист» в 2023 г., шифр: П-11/2023.

Акт проведения обследования и фотофиксации один раз в пять лет состояния объектов культурного наследия (инженерное гидротехническое и иное сооружение, водный объект)

УТВЕРЖДАЮ

Временно исполняющий
обязанности начальника
Управления историко-культурных
ландшафтов и гидротехнических
сооружений КГИОП

**АКТ**

**проведения обследования и фотофиксации один раз в пять лет состояния
объектов культурного наследия
(инженерное гидротехническое и иное сооружение, водный объект)**

г. Санкт-Петербург

« 31 » мая 2021 г.

На основании задания на проведение мероприятий по систематическому наблюдению в отношении объектов культурного наследия от 26.05.2021 № 01-58-251/21-0-0 представитель (-ли) КГИОП в лице специалиста 1-й категории отдела гидротехнических сооружений Управления историко-культурных ландшафтов и гидротехнических сооружений КГИОП Шадриной В.В.

произвел(и) осмотр технического состояния и фотофиксацию объекта культурного наследия федерального значения «Мост гранитный», входящего в состав объекта культурного наследия федерального значения «Екатерининский дворец и парк», расположенного по адресу Санкт-Петербург, г. Пушкин, через канаву у входа с Треугольной площадки (на основании постановления Правительства РФ № 527 от 10.07.2001), и составил(-ли) данный акт проведения обследования и фотофиксации состояния объекта культурного наследия (далее – акт)

Исторические сведения: (заполняется при наличии информации)

Мост гранитный построен в XIX в., автор не установлен.

1. Сведения о состоянии объекта культурного наследия

Наименование элемента	Имеется		Отсутствует	Утрачен
	Удовлетворительное состояние	Неудовлетворительное состояние		
1. Архитектурно-конструктивные элементы объекта культурного наследия:				
а) фасады моста, плотины, набережной, иного гидротехнического сооружения:		✓		
б) опоры (устои) моста, плотины:		✓		
в) пролётное строение моста:		✓		
г) водосбросная часть плотины:			✓	

д) перильное ограждение:		✓		
е) внешнее декоративное убранство (облицовка, окраска, украшения, карнизы, скульптура, золочение):			✓	
ж) осветительная арматура:			✓	
з) силовое ограждение:			✓	
и) покрытие проезжей (прохожей) части моста, плотины:	✓			
к) чаша (бассейн) фонтана:			✓	
л) инженерное обеспечение:			✓	
м) прочие конструктивные элементы:			✓	
н) прилегающая к сооружению территория (в т. ч. подходы к мосту, плотине, откосы, берегоукрепление):		✓		
о) водный объект (пруд, канал, река, иной водоем или водоток)		✓		

2. Дополнительные сведения об изменениях состояния объекта культурного наследия (дефекты, наличие дополнительного оборудования, перепланировки и др.) и территории:

На фасадах моста наблюдаются многочисленные участки биопоражений, сколы, деструкция камня, участки деформации кладки, отдельные утраты фрагментов облицовки, повреждение, выветривание, утраты шовного заполнения. На устоях моста наблюдаются биопоражения, возможна деформация. Пролетное строение моста – возможны деформации, на момент осмотра в сводах установлены деревянные подпорки. На металлическом ограждении наблюдаются загрязнения, участки биопоражения, локальные участки деструкции окрасочного слоя. На откосах моста наблюдается зарастания сорной растительностью.

3. ФОТОФИКСАЦИЯ:



1. Общий вид восточного фасада.



2. Покрытие проезжей (пешеходной) части.



3. Фрагмент восточного фасада.



4. Фрагмент перильного ограждения.



5. Вид на канаву от восточного фасада моста.

Представитель КГИОП

A handwritten signature in blue ink, appearing to be 'Шадрина', written over a horizontal line.

В.В. Шадрина

Приложение №8 к акту по результатам государственной историко-культурной экспертизы проектной документации на проведение работ по сохранению объекта культурного наследия федерального значения «Мост гранитный», XIX в., входящего в состав объекта культурного наследия федерального значения «Парк Екатерининский», расположенного по адресу: Санкт-Петербург, г. Пушкин, Екатерининский парк, литера АЮ (описательный адрес НПА – через канаву у входа с Треугольной площадки), предусмотренных проектом: «Проектная документация по сохранению объекта культурного наследия федерального значения «Мост гранитный», входящего в состав объекта культурного наследия федерального значения «Екатерининский парк» (проект реставрации и ремонта)», выполненным ЗАО РПНЦ «Специалист» в 2023 г., шифр: П-11/2023.

Копия Договора на проектирование

Данные электронной подписи (от Заказчика) Владелец: Шевцов Дмитрий Юрьевич Организация: ГОСУДАРСТВЕННЫЙ МУЗЕЙ-ЗАПОВЕДНИК "ЦАРСКОЕ СЕЛО" (ИНН 7820012503, КПП 782001001)		Данные электронной подписи (от Поставщика) Владелец: СИБИЛЕВА ТАТЬЯНА ФЕДОРОВНА Организация: ЗАО РПНЦ "СПЕЦИАЛИСТ" (ИНН 7803039248, КПП 780701001)	
Данные сертификата	Серийный номер: 018A487E4B819E47C155AFB3A57D7243 Удостоверяющий центр: Казначейство России Срок действия: 10.05.2023 16:29 (МСК) - 02.08.2024 16:29 (МСК)	Данные сертификата	Серийный номер: 01D90F880008AFF1B0429574F717837E45 Удостоверяющий центр: Федеральная налоговая служба Срок действия: 06.09.2022 11:05 (МСК) - 06.12.2023 11:15 (МСК)
Документ подписан электронной подписью		Документ подписан электронной подписью	
Место подписания: ЭТП utp.sberbank-ast.ru Реестровый номер на сайте zakupki.gov.ru: 87820012503230001730000		Номер договора: 32312557020 /СМСП Дата подписания: 31.07.2023	

Федеральное государственное бюджетное учреждение культуры «Государственный художественно-архитектурный дворцово-парковый музей-заповедник «Царское Село»

ДОГОВОР № 32312557020/СМСП

от «___» _____ 2023 года

на разработку проектно-сметной документации для проведения работ по реставрации объекта культурного наследия "Мост гранитный" в Екатерининском парке, лит. АЮ и организация проведения государственной историко-культурной экспертизы проектной документации на проведение работ по сохранению объекта культурного наследия федерального значения с целью определения соответствия требованиям государственной охраны объектов культурного наследия

между

ЗАКАЗЧИКОМ

Федеральное государственное бюджетное учреждение культуры
«Государственный художественно-архитектурный дворцово-парковый музей-заповедник «Царское Село»

И

ПОДРЯДЧИКОМ

Закрытое акционерное общество
Реставрационный, Проектный, Научный Центр «СПЕЦИАЛИСТ»

Договор на разработку проектно-сметной документации для проведения работ по реставрации объекта культурного наследия "Мост гранитный" в Екатерининском парке, лит. АЮ и организация проведения государственной историко-культурной экспертизы проектной документации на проведение работ по сохранению объекта культурного наследия федерального значения с целью определения соответствия требованиям государственной охраны объектов культурного наследия

Данные электронной подписи (от Заказчика) Владелец: Шевцов Дмитрий Юрьевич Организация: ГОСУДАРСТВЕННЫЙ МУЗЕЙ-ЗАПОВЕДНИК "ЦАРСКОЕ СЕЛО" (ИНН 7820012503, КПП 782001001)		Данные электронной подписи (от Поставщика) Владелец: СИБИЛЕВА ТАТЬЯНА ФЕДОРОВНА Организация: ЗАО РПНЦ "СПЕЦИАЛИСТ" (ИНН 7803039248, КПП 780701001)	
Данные сертификата	Серийный номер: 018A487E4B819E47C155AF83A57D7243 Удостоверяющий центр: Казначейство России Срок действия: 10.05.2023 16:29 (МСК) - 02.08.2024 16:29 (МСК)	Данные сертификата	Серийный номер: 01D90F880008AFF1B0429574F717837E45 Удостоверяющий центр: Федеральная налоговая служба Срок действия: 06.09.2022 11:05 (МСК) - 06.12.2023 11:15 (МСК)
Документ подписан электронной подписью Место подписания: ЭТП utp.sberbank-ast.ru Реестровый номер на сайте zakupki.gov.ru: 87820012503230001730000		Документ подписан электронной подписью Номер договора: 32312557020 /СМСП Дата подписания: 31.07.2023	

Федеральное государственное бюджетное учреждение культуры «Государственный художественно-архитектурный дворцово-парковый музей-заповедник «Царское Село»

2023 г.

Федеральное государственное бюджетное учреждение культуры «Государственный художественно-архитектурный дворцово-парковый музей-заповедник «Царское Село» (далее – Государственный Музей-заповедник «Царское Село»), именуемое в дальнейшем «Заказчик», в лице директора Таратыновой Ольги Владиславовны, действующего на основании Устава, с одной стороны, и **Закрытое акционерное общество Реставрационный, Проектный, Научный Центр «СПЕЦИАЛИСТ»**, именуемое в дальнейшем «Подрядчик», в лице генерального директора Сибилевой Татьяны Федоровны, действующего на основании Устава, *в порядке, предусмотренном Положением о закупке товаров, работ, услуг для нужд Федерального государственного бюджетного учреждения культуры «Государственный художественно-архитектурный дворцово-парковый музей-заповедник «Царское Село», утверждённым приказом Министерства культуры РФ № 1777 от 27.09.2022г., в соответствии с которыми заключается договор по результатам конкурса в электронной форме, объявленного извещением от «05» июля 2023 г. № 32312557020, заключили настоящий Договор* (далее – Договор) *о нижеследующем:*

1. ПРЕДМЕТ ДОГОВОРА

- 1.1. Предметом настоящего Договора является **разработка проектно-сметной документации для проведения работ по реставрации объекта культурного наследия "Мост гранитный" в Екатерининском парке, лит. АЮ и организация проведения государственной историко-культурной экспертизы проектной документации на проведение работ по сохранению объекта культурного наследия федерального значения с целью определения соответствия требованиям государственной охраны объектов культурного наследия.**
- 1.2. По настоящему Договору Заказчик поручает, а Подрядчик принимает на себя обязательства в установленный настоящим Договором срок согласно техническому заданию (Приложение № 1 настоящего Договора) выполнить разработку проектно-сметной документации для проведения работ по реставрации объекта культурного наследия "Мост гранитный" в Екатерининском парке, лит. АЮ и организация проведения государственной историко-культурной экспертизы проектной документации на проведение работ по сохранению объекта культурного наследия федерального значения с целью определения соответствия требованиям государственной охраны объектов культурного наследия (далее - работы).
- 1.3. Характер планируемых работ и состав документации установлены в техническом задании (Приложение № 1 настоящего Договора).
- 1.4. Работы выполняются в соответствии с согласованной Сметный расчет стоимости работ (Приложение № 2 настоящего Договора).
- 1.5. Заказчик обеспечивает оплату данных работ на условиях и в порядке, установленных в настоящем Договоре. Весь объем работ, предусмотренный настоящим договором, принимается за 1 условную единицу.
- 1.6. Общий срок выполнения работ: **9 (девять) месяцев** с момента подписания Договора, **включая согласование КГИОП (45 дней).**
- 1.7. **Место выполнения работ:**

Договор на разработку проектно-сметной документации для проведения работ по реставрации объекта культурного наследия "Мост гранитный" в Екатерининском парке, лит. АЮ и организация проведения государственной историко-культурной экспертизы проектной документации на проведение работ по сохранению объекта культурного наследия федерального значения с целью определения соответствия требованиям государственной охраны объектов культурного наследия

<div>98</div> <div>Данные электронной подписи (от Заказчика)</div> <div>Владелец: Шевцов Дмитрий Юрьевич</div> <div>Организация: ГОСУДАРСТВЕННЫЙ МУЗЕЙ-ЗАПОВЕДНИК "ЦАРСКОЕ СЕЛО" (ИНН 7820012503, КПП 782001001)</div>		<div>Данные электронной подписи (от Поставщика)</div> <div>Владелец: СИБИЛЕВА ТАТЬЯНА ФЕДОРОВНА</div> <div>Организация: ЗАО РПНЦ "СПЕЦИАЛИСТ" (ИНН 7803039248, КПП 780701001)</div>	
Данные сертификата	<div>Серийный номер: 018A487E4B819E47C155AFB3A57D7243</div> <div>Удостоверяющий центр: Казначейство России</div> <div>Срок действия: 10.05.2023 16:29 (МСК) - 02.08.2024 16:29 (МСК)</div>	Данные сертификата	<div>Серийный номер: 01D90F880008AFF1B0429574F717837E45</div> <div>Удостоверяющий центр: Федеральная налоговая служба</div> <div>Срок действия: 06.09.2022 11:05 (МСК) - 06.12.2023 11:15 (МСК)</div>
Документ подписан электронной подписью		Документ подписан электронной подписью	
<div>Место подписания: ЭТП utp.sberbank-ast.ru</div> <div>Реестровый номер на сайте zakupki.gov.ru: 87820012503230001730000</div>		<div>Номер договора: 32312557020 /СМСП</div> <div>Дата подписания: 31.07.2023</div>	

Федеральное государственное бюджетное учреждение культуры «Государственный художественно-архитектурный дворцово-парковый музей-заповедник «Царское Село»

- Научно-исследовательские и изыскательские работы по адресу: 196601, Санкт-Петербург, г. Пушкин, Екатерининский парк, лит. АЮ.
 - Проектные работы по адресу Подрядчика.
- 1.8. Подрядчик осуществляет выполнение работ по настоящему Договору в соответствии с решением постоянно действующей комиссии по осуществлению закупок в Государственном Музее-заповеднике «Царское Село» (далее – комиссия) - протокол № 44/З-эк/смсп от «18» июля 2023 г. (Приложение № 3 настоящего Договора).
- 1.9. **Разработанная Подрядчиком проектная документация подлежит согласованию с:**
- Заказчиком работ;
 - Государственным органом охраны объектов культурного наследия.
- Подрядчик совместно с Заказчиком непосредственно участвует в согласовании проектной документации в вышеуказанных организациях.** В случае необходимости (по замечаниям вышеуказанных организаций), Подрядчик вносит изменения в проектную документацию.
- 1.10. При завершении работ по Договору Подрядчик обязан предоставить Заказчику документацию в четырех экземплярах на бумажном носителе и в 1-м экземпляре на электронном носителе (документация должна передаваться в формате PDF, а так же в редактируемом формате Excel, Word (сметы, пояснительные записки), dwg (проектные решения)).
- 1.11. Электронная версия должна быть оформлена в соответствии с требованиями представления документации в государственную экспертизу согласно приказа Министерства строительства и жилищно-коммунального хозяйства РФ от 12 мая 2017 г. N 783/пр "Об утверждении требований к формату электронных документов, представляемых для проведения государственной экспертизы проектной документации и (или) результатов инженерных изысканий и проверки достоверности определения сметной стоимости строительства, реконструкции, капитального ремонта объектов капитального строительства".
- 1.12. Историко-культурная экспертиза разработанной Подрядчиком проектной документации проводится в соответствии с постановлением Правительства РФ 15.07.2009 № 569 «Об утверждении Положения о государственной историко-культурной экспертизе» силами трех и более независимых экспертов по проведению историко-культурной экспертизы. Эксперты должны быть аттестованы в соответствии с приказом Министерства культуры России от 26.08.2010 г. № 563 "Об утверждении Положения о порядке аттестации экспертов по проведению государственной историко-культурной экспертизы".
- Акт по результатам государственной историко-культурной экспертизы оформляется в соответствии с примерной формой, утвержденной правовым актом Комитета по государственному контролю, использованию и охране памятников истории и культуры (далее - КГИОП) и представляется на согласование в КГИОП в электронном виде, подписанный усиленной квалифицированной электронной подписью (на основании постановления Правительства РФ 15.07.2009 № 569 «Об утверждении Положения о государственной историко-культурной экспертизе»). Заказчику акт предоставляется в 2-х экземплярах на бумажном носителе и в 1 экземпляре на электронном носителе (DWD диск).

Договор на разработку проектно-сметной документации для проведения работ по реставрации объекта культурного наследия "Мост гранитный" в Екатерининском парке, лит. АЮ и организация проведения государственной историко-культурной экспертизы проектной документации на проведение работ по сохранению объекта культурного наследия федерального значения с целью определения соответствия требованиям государственной охраны объектов культурного наследия

Данные электронной подписи (от Заказчика) Владелец: Шевцов Дмитрий Юрьевич Организация: ГОСУДАРСТВЕННЫЙ МУЗЕЙ-ЗАПОВЕДНИК "ЦАРСКОЕ СЕЛО" (ИНН 7820012503, КПП 782001001)		Данные электронной подписи (от Поставщика) Владелец: СИБИЛЕВА ТАТЬЯНА ФЕДОРОВНА Организация: ЗАО РПНЦ "СПЕЦИАЛИСТ" (ИНН 7803039248, КПП 780701001)	
Данные сертификата Серийный номер: 018A487E4B819E47C155AFB3A57D7243 Удостоверяющий центр: Казначейство России Срок действия: 10.05.2023 16:29 (МСК) - 02.08.2024 16:29 (МСК)		Данные сертификата Серийный номер: 01D90F880008AFF1B0429574F717837E45 Удостоверяющий центр: Федеральная налоговая служба Срок действия: 06.09.2022 11:05 (МСК) - 06.12.2023 11:15 (МСК)	
Документ подписан электронной подписью Место подписания: ЭТП utp.sberbank-ast.ru Реестровый номер на сайте zakupki.gov.ru: 87820012503230001730000		Документ подписан электронной подписью Номер договора: 32312557020 /СМСП Дата подписания: 31.07.2023	

Федеральное государственное бюджетное учреждение культуры «Государственный художественно-архитектурный дворцово-парковый музей-заповедник «Царское Село»

- 1.13. С даты приёмки результатов выполнения проектных работ исключительные права на результаты выполненных проектных работ принадлежат Заказчику.
- 1.14. Подрядчик выполняет работы по настоящему Договору **при наличии:**
- 1.14.1. **лицензии**, выданной уполномоченным государственным органом, на осуществление деятельности **по сохранению** объектов культурного наследия (памятников истории и культуры) народов Российской Федерации, с правом выполнять следующие виды работ:
- разработка проектной документации по консервации, реставрации и воссозданию объектов культурного наследия (памятников истории и культуры) народов Российской Федерации,
 - разработка проектной документации по ремонту и приспособлению объектов культурного наследия (памятников истории и культуры) народов Российской Федерации (далее – лицензии) (Приложение № 4 настоящего Договора);
- 1.14.2. **членства в саморегулируемой организации** в области инженерных изысканий, архитектурно-строительного проектирования, имеющей компенсационный фонд обеспечения договорных обязательств, сформированного в соответствии со статьями 55.4 и 55.16 Градостроительного кодекса Российской Федерации от 29.12.2004 № 190-ФЗ.
- При этом уровень ответственности члена саморегулируемой организации по обязательствам по договорам подряда, в соответствии с которым указанным членом внесен взнос в компенсационный фонд обеспечения договорных обязательств, не должен быть менее цены заключаемого контракта/договора, в соответствии с п. 3 статьи 55.8 Градостроительного кодекса Российской Федерации.

2. ПРАВА И ОБЯЗАННОСТИ СТОРОН

2.1. Права Заказчика:

- 2.1.1. Требовать предоставления информации по вопросам, возникающим при выполнении Подрядчиком работ по настоящему Договору.
- 2.1.2. В любое время проверять ход и качество выполняемых Подрядчиком работ, соблюдение сроков их выполнения и соответствие установленной настоящим Договором цены в соответствии с утвержденным техническим заданием (Приложение № 1 настоящего Договора), согласованным Сметным расчетом стоимости работ (Приложение № 2 настоящего Договора), не вмешиваясь при этом в финансово-хозяйственную деятельность Подрядчика.
- 2.1.3. Отказаться от исполнения настоящего Договора и потребовать от Подрядчика возмещения убытков в случаях, если Подрядчик своевременно не приступает к выполнению работ либо если во время выполнения работ станет очевидным, что они не выполняются надлежащим образом.

2.2. Обязанности Заказчика:

- 2.2.1. Представить Подрядчику необходимые исходные данные для выполнения работ по настоящему Договору в полном соответствии с техническим заданием (Приложение № 1 настоящего Договора).
- 2.2.2. Принять выполненные работы в соответствии с разделом 4 настоящего Договора в случае отсутствия претензий относительно их объема и качества, при соблюдении сроков их

Договор на разработку проектно-сметной документации для проведения работ по реставрации объекта культурного наследия "Мост гранитный" в Екатерининском парке, лит. АЮ и организация проведения государственной историко-культурной экспертизы проектной документации на проведение работ по сохранению объекта культурного наследия федерального значения с целью определения соответствия требованиям государственной охраны объектов культурного наследия

Данные электронной подписи (от Заказчика)		Данные электронной подписи (от Поставщика)	
Владелец: Шевцов Дмитрий Юрьевич Организация: ГОСУДАРСТВЕННЫЙ МУЗЕЙ-ЗАПОВЕДНИК "ЦАРСКОЕ СЕЛО" (ИНН 7820012503, КПП 782001001)		Владелец: СИБИЛЕВА ТАТЬЯНА ФЕДОРОВНА Организация: ЗАО РПНЦ "СПЕЦИАЛИСТ" (ИНН 7803039248, КПП 780701001)	
Данные сертификата	Серийный номер: 018A487E4B819E47C155AFB3A57D7243 Удостоверяющий центр: Казначейство России Срок действия: 10.05.2023 16:29 (МСК) - 02.08.2024 16:29 (МСК)	Данные сертификата	Серийный номер: 01D90F880008AFF1B0429574F717837E45 Удостоверяющий центр: Федеральная налоговая служба Срок действия: 06.09.2022 11:05 (МСК) - 06.12.2023 11:15 (МСК)
Документ подписан электронной подписью		Документ подписан электронной подписью	
Место подписания: ЭТП utp.sberbank-ast.ru Реестровый номер на сайте zakupki.gov.ru: 87820012503230001730000		Номер договора: 32312557020 /СМСП Дата подписания: 31.07.2023	

Федеральное государственное бюджетное учреждение культуры «Государственный художественно-архитектурный дворцово-парковый музей-заповедник «Царское Село»

выполнения, а также подписать акт выполненных работ и передать один экземпляр Подрядчику.

- 2.2.3. Осуществлять оплату выполненных Подрядчиком работ в порядке и размере, предусмотренном разделом 3 настоящего Договора.
- 2.2.4. Оказывать содействие в обследовании состояния объекта, создавать Подрядчику необходимые условия для выполнения работ по настоящему Договору. По завершении выполнения Подрядчиком работ организовать и осуществить приемку их результата.
- 2.2.5. Назначить ответственных лиц по контролю за выполнением Подрядчиком своих обязательств по настоящему Договору.
- 2.2.6. При обнаружении в ходе выполнения работ отступлений от условий настоящего Договора, которые могут ухудшить качество выполняемых работ, или иных недостатков, немедленно заявить об этом Подрядчику в письменной форме, назначив срок их устранения.
- 2.2.7. Предоставить сотрудникам Подрядчика пропуска для входа на место проведения работ по настоящему Договору.

2.3. Права Подрядчика:

- 2.3.1. Самостоятельно определять способы выполнения работ по настоящему Договору.
- 2.3.2. Привлекать субподрядные организации для выполнения работ по настоящему Договору, обладающие необходимым опытом, оборудованием и персоналом, лицензией, сертификатами либо другими документами, подтверждающими их право на выполнение данного вида работ. Подрядчик обязан передать Заказчику копии лицензии субподрядчиков за 3 (Три) рабочих дня до начала выполнения ими работ.

2.4. Обязанности Подрядчика:

- 2.4.1. Своевременно, качественно и надлежащим образом выполнять работы по настоящему Договору в соответствии с утвержденным техническим заданием (Приложение № 1 настоящего Договора), согласованным Сметным расчетом стоимости работ (Приложение № 2 настоящего Договора) с использованием своих материалов и оборудования.
- 2.4.2. При выполнении работ по настоящему Договору руководствоваться требованиями действующих строительных регламентов, норм и правил.
- 2.4.3. Немедленно письменно предупреждать Заказчика при обнаружении независимых от Подрядчика обстоятельств, которые грозят потерей качества результата выполняемых работ либо создают невозможность их завершения в срок.
- 2.4.4. Исполнять полученные в ходе выполнения работ указания Заказчика, не выходящие за пределы условий настоящего Договора, а также в срок, установленный предписанием Заказчика, устранять обнаруженные им недостатки в выполнении работ или иные отступления от условий настоящего Договора.
- 2.4.5. Обеспечивать Заказчику возможность контроля и надзора над ходом выполнения работ по настоящему Договору.
- 2.4.6. Своими силами и за свой счет устранять допущенные по своей вине недостатки в выполненных работах.
- 2.4.7. Выполнить работы по настоящему Договору в полном объеме согласно техническому заданию (Приложение № 1 настоящего Договора) и сдать работы в срок в соответствии с п. 1.6. настоящего Договора.

Договор на разработку проектно-сметной документации для проведения работ по реставрации объекта культурного наследия "Мост гранитный" в Екатерининском парке, лит. АЮ и организация проведения государственной историко-культурной экспертизы проектной документации на проведение работ по сохранению объекта культурного наследия федерального значения с целью определения соответствия требованиям государственной охраны объектов культурного наследия

Данные электронной подписи (от Заказчика) Владелец: Шевцов Дмитрий Юрьевич Организация: ГОСУДАРСТВЕННЫЙ МУЗЕЙ-ЗАПОВЕДНИК "ЦАРСКОЕ СЕЛО" (ИНН 7820012503, КПП 782001001)		Данные электронной подписи (от Поставщика) Владелец: СИБИЛЕВА ТАТЬЯНА ФЕДОРОВНА Организация: ЗАО РПНЦ "СПЕЦИАЛИСТ" (ИНН 7803039248, КПП 780701001)	
Данные сертификата	Серийный номер: 018A487E4B819E47C155AFB3A57D7243 Удостоверяющий центр: Казначейство России Срок действия: 10.05.2023 16:29 (МСК) - 02.08.2024 16:29 (МСК)	Данные сертификата	Серийный номер: 01D90F880008AFF1B0429574F717837E45 Удостоверяющий центр: Федеральная налоговая служба Срок действия: 06.09.2022 11:05 (МСК) - 06.12.2023 11:15 (МСК)
Документ подписан электронной подписью		Документ подписан электронной подписью	
Место подписания: ЭТП utp.sberbank-ast.ru Реестровый номер на сайте zakupki.gov.ru: 87820012503230001730000		Номер договора: 32312557020 /СМСП Дата подписания: 31.07.2023	

Федеральное государственное бюджетное учреждение культуры «Государственный художественно-архитектурный дворцово-парковый музей-заповедник «Царское Село»

- 2.4.8. Совместно с Заказчиком участвовать в согласовании проектной документации, предусмотренной разделом 1 настоящего Договора, в организациях, указанных в п.1.9. настоящего Договора. В случае необходимости (по замечаниям вышеуказанных организаций) внести изменения в проектную документацию. В случае неисполнения данного обязательства, Подрядчик признаётся не исполнившим свои обязательства по настоящему Договору.
- 2.4.9. После окончания работ представить Заказчику акт о приемке выполненных работ, справку о стоимости выполненных работ и затрат не позднее **3-х** календарных дней после выполнения работ по настоящему Договору.
- 2.4.10. При завершении работ по настоящему Договору предоставить Заказчику разработанную проектную документацию в **4 (четырёх)** экземплярах на бумажном носителе и в **1 (одном)** экземпляре на электронном носителе. Экземпляр на бумажном носителе (проект и смета) должен быть пронумерован, прошнурован и скреплён печатью. Электронная версия должна быть оформлена в соответствии с требованиями представления документации в государственную экспертизу согласно приказа Министерства строительства и жилищно-коммунального хозяйства РФ от 12 мая 2017 г. N 783/пр "Об утверждении требований к формату электронных документов, представляемых для проведения государственной экспертизы проектной документации и (или) результатов инженерных изысканий и проверки достоверности определения сметной стоимости строительства, реконструкции, капитального ремонта объектов капитального строительства".
- 2.4.1. **Организовать проведение историко-культурной экспертизы** разработанной проектной документации в соответствии с постановлением Правительства РФ 15.07.2009 № 569 «Об утверждении Положения о государственной историко-культурной экспертизе» силами трех и более независимых экспертов по проведению историко-культурной экспертизы. Эксперты должны быть аттестованы в соответствии с приказом Министерства культуры России от 26.08.2010 г. № 563 «Об утверждении Положения о порядке аттестации экспертов по проведению государственной историко-культурной экспертизы».
- 2.4.2. Предоставить Заказчику Акт по результатам государственной историко-культурной экспертизы, оформленный в соответствии с примерной формой, утвержденной правовым актом КГИОП, в **2-х экземплярах** на бумажном носителе и в **1 (одном) экземпляре** на электронном носителе (DWD диск).
- 2.4.3. Выполнять работы по настоящему Договору при наличии действующей лицензии (Приложение № 4 настоящего Договора) и членства в саморегулируемой организации в области инженерных изысканий, архитектурно-строительного проектирования.
- 2.5. Обязанности Сторон:**
- 2.5.1. Считать текст настоящего Договора, а также весь объем информации, переданной и передаваемой Сторонами друг другу при заключении настоящего Договора и в ходе исполнения обязательств, возникающих из настоящего Договора, конфиденциальной информацией.
- 2.5.2. Не публиковать и не делать доступными, не разглашать или иным образом использовать сведения, полученные при выполнении обязательств по настоящему Договору, в целях, не связанных с выполнением функций, вытекающих из настоящего Договора. Настоящие

Договор на разработку проектно-сметной документации для проведения работ по реставрации объекта культурного наследия "Мост гранитный" в Екатерининском парке, лит. АЮ и организация проведения государственной историко-культурной экспертизы проектной документации на проведение работ по сохранению объекта культурного наследия федерального значения с целью определения соответствия требованиям государственной охраны объектов культурного наследия

102			
Данные электронной подписи (от Заказчика)		Данные электронной подписи (от Поставщика)	
Владелец: Шевцов Дмитрий Юрьевич Организация: ГОСУДАРСТВЕННЫЙ МУЗЕЙ-ЗАПОВЕДНИК "ЦАРСКОЕ СЕЛО" (ИНН 7820012503, КПП 782001001)		Владелец: СИБИЛЕВА ТАТЬЯНА ФЕДОРОВНА Организация: ЗАО РПНЦ "СПЕЦИАЛИСТ" (ИНН 7803039248, КПП 780701001)	
Данные сертификата	Серийный номер: 018A487E4B819E47C155AFB3A57D7243 Удостоверяющий центр: Казначейство России Срок действия: 10.05.2023 16:29 (МСК) - 02.08.2024 16:29 (МСК)	Данные сертификата	Серийный номер: 01D90F880008AFF1B0429574F717837E45 Удостоверяющий центр: Федеральная налоговая служба Срок действия: 06.09.2022 11:05 (МСК) - 06.12.2023 11:15 (МСК)
Документ подписан электронной подписью		Документ подписан электронной подписью	
Место подписания: ЭТП utp.sberbank-ast.ru Реестровый номер на сайте zakupki.gov.ru: 87820012503230001730000		Номер договора: 32312557020 /СМСП Дата подписания: 31.07.2023	

Федеральное государственное бюджетное учреждение культуры «Государственный художественно-архитектурный дворцово-парковый музей-заповедник «Царское Село»

обязательства исполняются сторонами в пределах срока действия настоящего Договора и в течение **3-х лет** после прекращения действия Договора, если не будет оговорено иное.

3. ЦЕНА ДОГОВОРА И ПОРЯДОК РАСЧЕТОВ

- 3.1. Цена настоящего Договора составляет: **1 506 707 (один миллион пятьсот шесть тысяч семьсот семь) рублей 00 копеек**, НДС не облагается в соответствии с пп. 15 п. 2 ст. 149 НК РФ, в том числе в 2023г. - 0,00 руб.; в 2024г. - 1 506 707 (один миллион пятьсот шесть тысяч семьсот семь) рублей 00 копеек.
В цену настоящего Договора включены все предполагаемые расходы Подрядчика, в том числе расходы на оплату налогов, сборов и иных обязательных платежей.
- 3.2. Цена настоящего Договора определяется в соответствии со Сметным расчетом стоимости работ (Приложение № 2 настоящего Договора).
- 3.3. Цена настоящего Договора включает общую стоимость всех работ, оплачиваемую Заказчиком Подрядчику за полное выполнение Подрядчиком своих обязательств по настоящему Договору.
- 3.4. Источник финансирования настоящего Договора – средства бюджетного учреждения (внебюджетные средства).
- 3.5. Оплата по настоящему Договору осуществляется по безналичному расчету платежным поручением путем перечисления Заказчиком денежных средств на расчетный счет Подрядчика, указанный в настоящем Договоре. В случае изменения его расчетного счета Подрядчик обязан в 3-х-дневный срок в письменной форме сообщить об этом Заказчику, указав новые реквизиты расчетного счета. В противном случае все риски, связанные с перечислением Заказчиком денежных средств на указанный в настоящем Договоре счет Подрядчика, несет Подрядчик.
- 3.6. Оплата цены настоящего Договора производится Заказчиком после выполнения работ по договору, в течение **7-ми рабочих дней** с момента подписания Сторонами акта приемки выполненных работ и получения согласования в КГИОП в соответствии с разделом 4 настоящего Договора.
- 3.7. Основанием для оплаты выполненных Подрядчиком работ является акт о приемке выполненных работ по форме КС-2, **акт по результатам государственной историко-культурной экспертизы**, справка о стоимости выполненных работ и затрат по форме КС-3. В случае выявления Заказчиком несоответствия сведений об объемах, содержании и стоимости работ, отраженных в документах, фактически выполненным работам и их стоимости, определенной в соответствии с настоящим Договором, Заказчик немедленно по обнаружению этого несоответствия уведомляет об этом Подрядчика и не подписывает документы до внесения Подрядчиком в них соответствующих изменений.
- 3.8. Работы, выполненные Подрядчиком с отклонениями от условий настоящего Договора, не подлежат оплате Заказчиком до устранения Подрядчиком выявленных отклонений.
- 3.9. Отказ Подрядчика от выполнения своих обязательств по настоящему Договору возможен только в связи с существенными нарушениями условий настоящего Договора Заказчиком либо вследствие наступления обстоятельств непреодолимой силы в соответствии с разделом 8 настоящего Договора.

Договор на разработку проектно-сметной документации для проведения работ по реставрации объекта культурного наследия "Мост гранитный" в Екатерининском парке, лит. АЮ и организация проведения государственной историко-культурной экспертизы проектной документации на проведение работ по сохранению объекта культурного наследия федерального значения с целью определения соответствия требованиям государственной охраны объектов культурного наследия

Данные электронной подписи (от Заказчика)		Данные электронной подписи (от Поставщика)	
Владелец: Шевцов Дмитрий Юрьевич Организация: ГОСУДАРСТВЕННЫЙ МУЗЕЙ-ЗАПОВЕДНИК "ЦАРСКОЕ СЕЛО" (ИНН 7820012503, КПП 782001001)		Владелец: СИБИЛЕВА ТАТЬЯНА ФЕДОРОВНА Организация: ЗАО РПНЦ "СПЕЦИАЛИСТ" (ИНН 7803039248, КПП 780701001)	
Данные сертификата	Серийный номер: 018A487E4B819E47C155AFB3A57D7243 Удостоверяющий центр: Казначейство России Срок действия: 10.05.2023 16:29 (МСК) - 02.08.2024 16:29 (МСК)	Данные сертификата	Серийный номер: 01D90F880008AFF1B0429574F717837E45 Удостоверяющий центр: Федеральная налоговая служба Срок действия: 06.09.2022 11:05 (МСК) - 06.12.2023 11:15 (МСК)
Документ подписан электронной подписью		Документ подписан электронной подписью	
Место подписания: ЭТП utp.sberbank-ast.ru Реестровый номер на сайте zakupki.gov.ru: 87820012503230001730000		Номер договора: 32312557020 /СМСП Дата подписания: 31.07.2023	

Федеральное государственное бюджетное учреждение культуры «Государственный художественно-архитектурный дворцово-парковый музей-заповедник «Царское Село»

4. ПОРЯДОК СДАЧИ-ПРИЕМКИ РАБОТ

- 4.1. Подрядчик представляет Заказчику акт о приемке выполненных работ по форме КС-2, справку о стоимости выполненных работ и затрат по форме КС-3, не позднее **3-х** календарных дней после выполнения работ по настоящему Договору.
- 4.2. Заказчик в течение **5-ти рабочих дней** со дня получения акта о приемке выполненных работ обязан направить Подрядчику подписанный акт о приемке выполненных работ или мотивированный отказ от его подписания.
- 4.3. В случае несоответствия выполненных работ техническому заданию (Приложение № 1 настоящего Договора), Сметному расчету стоимости работ (Приложение № 2 настоящего Договора) Сторонами составляется двусторонний акт с перечнем необходимых доработок. Претензии о проведении доработок должны быть предъявлены Заказчиком в течение **10-ти дней** после получения акта приемки выполненных работ. Подрядчик обязан произвести необходимые исправления без дополнительной оплаты в пределах цены настоящего Договора.
- 4.4. Устранение Подрядчиком в установленные сроки выявленных Заказчиком недостатков не освобождает его от уплаты штрафных санкций, предусмотренных настоящим Договором.
- 4.5. Подрядчик передает Заказчику разработанную им и согласованную с Заказчиком документацию, предусмотренную разделом 1 настоящего Договора, в **4 (четырёх) экземплярах** на бумажном носителе и в **1 (одном)** экземпляре на электронном носителе, Акт по результатам государственной историко-культурной экспертизы разработанной Подрядчиком документации в **2 (двух) экземплярах** на бумажном носителе и в **1 (одном)** экземпляре на электронном носителе (DWD диск).
- 4.6. Акты, счета и другие расчетные документы, предоставляемые Подрядчиком по условиям настоящего Договора, должны предоставляться Подрядчиком в канцелярию Заказчика (или по почте) только вместе с сопроводительным письмом, содержащим перечень предоставляемых документов. Документы, переданные Заказчику иным способом или направленные без сопроводительного письма, не считаются врученными Заказчику. Заказчик имеет право отказаться от принятия таких документов и отправить их обратно Подрядчику.

5. КАЧЕСТВО ВЫПОЛНЕНИЯ РАБОТ

- 5.1. Качество выполнения работ должно удовлетворять требованиям технического задания (Приложение № 1 настоящего Договора), требованиям действующих строительных регламентов, норм и правил.
- 5.2. В случае обнаружения Заказчиком дефектов, в том числе после приёмки выполненных работ, по вине Подрядчика, Заказчик вправе на свое усмотрение потребовать от Подрядчика:
 - 5.2.1. безвозмездного устранения недостатков;
 - 5.2.2. соответствующего уменьшения установленной за работу цены;
 - 5.2.3. безвозмездного повторного выполнения работ;

Договор на разработку проектно-сметной документации для проведения работ по реставрации объекта культурного наследия "Мост гранитный" в Екатерининском парке, лит. АЮ и организация проведения государственной историко-культурной экспертизы проектной документации на проведение работ по сохранению объекта культурного наследия федерального значения с целью определения соответствия требованиям государственной охраны объектов культурного наследия

104			
Данные электронной подписи (от Заказчика)		Данные электронной подписи (от Поставщика)	
Владелец: Шевцов Дмитрий Юрьевич Организация: ГОСУДАРСТВЕННЫЙ МУЗЕЙ-ЗАПОВЕДНИК "ЦАРСКОЕ СЕЛО" (ИНН 7820012503, КПП 782001001)		Владелец: СИБИЛОВА ТАТЬЯНА ФЕДОРОВНА Организация: ЗАО РПНЦ "СПЕЦИАЛИСТ" (ИНН 7803039248, КПП 780701001)	
Данные сертификата	Серийный номер: 018A487E4B819E47C155AFB3A57D7243 Удостоверяющий центр: Казначейство России Срок действия: 10.05.2023 16:29 (МСК) - 02.08.2024 16:29 (МСК)	Данные сертификата	Серийный номер: 01D90F880008AFF1B0429574F717837E45 Удостоверяющий центр: Федеральная налоговая служба Срок действия: 06.09.2022 11:05 (МСК) - 06.12.2023 11:15 (МСК)
Документ подписан электронной подписью		Документ подписан электронной подписью	
Место подписания: ЭТП utp.sberbank-ast.ru Реестровый номер на сайте zakupki.gov.ru: 87820012503230001730000		Номер договора: 32312557020 /СМСП Дата подписания: 31.07.2023	

Федеральное государственное бюджетное учреждение культуры «Государственный художественно-архитектурный дворцово-парковый музей-заповедник «Царское Село»

5.2.4. возмещения понесенных им расходов по исправлению недостатков своими силами или третьими лицами.

6. ОТВЕТСТВЕННОСТЬ СТОРОН

- 6.1. Стороны несут ответственность за неисполнение или ненадлежащее исполнение своих обязательств по настоящему Договору в соответствии с действующим законодательством РФ и настоящим Договором.
- 6.2. Каждая Сторона должна исполнять свои обязательства, вытекающие из настоящего Договора, надлежащим образом, оказывая другой Стороне всевозможное содействие в выполнении своих обязательств по настоящему Договору.
- 6.3. Подрядчик несёт ответственность перед Заказчиком за допущенные отступления от требований, предусмотренных настоящим Договором.
- 6.4. За нарушение Подрядчиком сроков выполнения работ, сроков устранения дефектов и недоделок, обнаруженных Заказчиком, а также других обязательств, установленных в настоящем Договоре, Заказчик вправе потребовать уплаты пени. Пени начисляются за каждый день просрочки исполнения обязательства, предусмотренного настоящим Договором, начиная со дня, следующего после дня истечения установленного настоящим Договором срока исполнения обязательства. Пени устанавливаются в размере 0,05% от цены настоящего Договора, указанной в п. 3.1. настоящего Договора, за каждый день просрочки. Размер пени не может быть менее 25 000 рублей. Пени подлежат оплате в течение **10-ти календарных дней** с момента получения счета Подрядчиком. Подрядчик освобождается от уплаты пени, если докажет, что просрочка исполнения указанного обязательства произошла вследствие непреодолимой силы или по вине Заказчика.
- 6.5. За неисполнение или ненадлежащее исполнение Подрядчиком обязательств, предусмотренных Договором, за исключением просрочки исполнения Подрядчиком обязательств, предусмотренных Договором, начисляется штраф в размере 0,5 % цены Договора, а именно: **7 533 руб. 53 коп.** Штраф подлежит оплате в течение **10-ти календарных дней** с момента получения требования (счета) об уплате штрафа Подрядчиком.
- 6.6. Уплата пени не освобождает Стороны от исполнения обязательств или устранения нарушений.

7. СРОК ДЕЙСТВИЯ ДОГОВОРА И ЕГО ПРЕКРАЩЕНИЕ

- 7.1. Настоящий Договор вступает в силу и становится обязательным для Сторон с момента его подписания обеими Сторонами и прекращает свое действие с момента надлежащего исполнения обеими Сторонами своих обязательств.
- 7.2. Настоящий Договор может быть прекращен (расторгнут) в случаях и на условиях, предусмотренных действующим законодательством или настоящим Договором.
- 7.3. В случае досрочного расторжения (прекращения) настоящего Договора по основаниям, предусмотренным действующим законодательством или настоящим Договором, Подрядчик

Договор на разработку проектно-сметной документации для проведения работ по реставрации объекта культурного наследия "Мост гранитный" в Екатерининском парке, лит. АЮ и организация проведения государственной историко-культурной экспертизы проектной документации на проведение работ по сохранению объекта культурного наследия федерального значения с целью определения соответствия требованиям государственной охраны объектов культурного наследия

Данные электронной подписи (от Заказчика) Владелец: Шевцов Дмитрий Юрьевич Организация: ГОСУДАРСТВЕННЫЙ МУЗЕЙ-ЗАПОВЕДНИК "ЦАРСКОЕ СЕЛО" (ИНН 7820012503, КПП 782001001)		Данные электронной подписи (от Поставщика) Владелец: СИБИЛЕВА ТАТЬЯНА ФЕДОРОВНА Организация: ЗАО РПНЦ "СПЕЦИАЛИСТ" (ИНН 7803039248, КПП 780701001)	
Данные сертификата	Серийный номер: 018A487E4B819E47C155AF83A57D7243 Удостоверяющий центр: Казначейство России Срок действия: 10.05.2023 16:29 (МСК) - 02.08.2024 16:29 (МСК)	Данные сертификата	Серийный номер: 01D90F880008AFF1B0429574F717837E45 Удостоверяющий центр: Федеральная налоговая служба Срок действия: 06.09.2022 11:05 (МСК) - 06.12.2023 11:15 (МСК)
Документ подписан электронной подписью		Документ подписан электронной подписью	
Место подписания: ЭТП utp.sberbank-ast.ru Реестровый номер на сайте zakupki.gov.ru: 87820012503230001730000		Номер договора: 32312557020 /СМСП Дата подписания: 31.07.2023	

Федеральное государственное бюджетное учреждение культуры «Государственный художественно-архитектурный дворцово-парковый музей-заповедник «Царское Село»

обязан передать в срок **10 дней** с момента расторжения настоящего Договора по акту Заказчику расчет стоимости фактически выполненных работ.

8. ОБСТОЯТЕЛЬСТВА НЕПРЕОДОЛИМОЙ СИЛЫ

- 8.1. Стороны освобождаются от ответственности за полное или частичное неисполнение своих обязательств по настоящему Договору, в случае если оно явилось следствием обстоятельств непреодолимой силы, а именно: наводнения, пожара, землетрясения, диверсии, военных действий, блокады, изменения законодательства, препятствующих надлежащему исполнению обязательств по настоящему Договору, а также других чрезвычайных обстоятельств, которые возникли после заключения настоящего Договора и непосредственно повлияли на исполнение Сторонами своих обязательств, а также, которые Стороны были не в состоянии предвидеть и предотвратить.
- 8.2. Сторона, подвергшаяся действию обстоятельств непреодолимой силы, обязана немедленно уведомить другую Сторону о возникновении, виде и возможной продолжительности действия указанных обстоятельств.
- 8.3. Если такого уведомления не будет сделано в возможно короткий срок, Сторона, подвергшаяся действию обстоятельств непреодолимой силы, лишается права ссылаться на них в свое оправдание, разве что само то обстоятельство не давало возможности направить уведомление.
- 8.4. Возникновение обстоятельств непреодолимой силы, предусмотренных п. 8.1. настоящего Договора, при условии соблюдения требований п. 8.2. настоящего Договора, продлевает срок исполнения обязательств по настоящему Договору на период, который в целом соответствует сроку действия наступившего обстоятельства.
- 8.5. Если обстоятельства непреодолимой силы будут продолжаться свыше 3-х месяцев, то каждая из Сторон вправе требовать расторжения настоящего Договора полностью или частично и в таком случае ни одна из Сторон не будет иметь права требовать от другой Стороны возмещения возможных убытков.

9. ПОРЯДОК ИЗМЕНЕНИЯ И РАСТОРЖЕНИЕ ДОГОВОРА

- 9.1. Любые изменения и дополнения к настоящему Договору действительны, если они выполнены в письменной форме и подписаны уполномоченными представителями каждой из Сторон.
- 9.2. Расторжение настоящего Договора допускается по основаниям и в порядке, предусмотренном действующим законодательством Российской Федерации.

10. ПОРЯДОК УРЕГУЛИРОВАНИЯ СПОРОВ

- 10.1. Стороны принимают все меры для того, чтобы любые спорные вопросы, разногласия либо претензии, касающиеся исполнения настоящего Договора, были урегулированы путем переговоров с оформлением совместного протокола урегулирования споров.
- 10.2. В случае не достижения взаимного согласия все споры, разногласия или требования, возникающие из настоящего Договора или в связи с ним, в том числе касающиеся его

Договор на разработку проектно-сметной документации для проведения работ по реставрации объекта культурного наследия "Мост гранитный" в Екатерининском парке, лит. АЮ и организация проведения государственной историко-культурной экспертизы проектной документации на проведение работ по сохранению объекта культурного наследия федерального значения с целью определения соответствия требованиям государственной охраны объектов культурного наследия

Данные электронной подписи (от Заказчика)		Данные электронной подписи (от Поставщика)	
Владелец: Шевцов Дмитрий Юрьевич		Владелец: СИБИЛЕВА ТАТЬЯНА ФЕДОРОВНА	
Организация: ГОСУДАРСТВЕННЫЙ МУЗЕЙ-ЗАПОВЕДНИК "ЦАРСКОЕ СЕЛО" (ИНН 7820012503, КПП 782001001)		Организация: ЗАО РПНЦ "СПЕЦИАЛИСТ" (ИНН 7803039248, КПП 780701001)	
Данные сертификата	Серийный номер: 018A487E4B819E47C155AFB3A57D7243 Удостоверяющий центр: Казначейство России Срок действия: 10.05.2023 16:29 (МСК) - 02.08.2024 16:29 (МСК)	Данные сертификата	Серийный номер: 01D90F880008AFF1B0429574F717837E45 Удостоверяющий центр: Федеральная налоговая служба Срок действия: 06.09.2022 11:05 (МСК) - 06.12.2023 11:15 (МСК)
Документ подписан электронной подписью		Документ подписан электронной подписью	
Место подписания: ЭТП utp.sberbank-ast.ru Реестровый номер на сайте zakupki.gov.ru: 87820012503230001730000		Номер договора: 32312557020 /СМСП Дата подписания: 31.07.2023	

Федеральное государственное бюджетное учреждение культуры «Государственный художественно-архитектурный дворцово-парковый музей-заповедник «Царское Село»

исполнения, нарушения, прекращения или недействительности, подлежат разрешению в **Арбитражном суде города Санкт-Петербурга и Ленинградской области** в соответствии с законодательством Российской Федерации.

11. ОБЕСПЕЧЕНИЕ ИСПОЛНЕНИЯ ОБЯЗАТЕЛЬСТВ ПО ДОГОВОРУ

- 11.1. Исполнение обязательств по настоящему Договору гарантировано обеспечением. Способы обеспечения исполнения Договора, размер обеспечения исполнения Договора, срок и порядок его предоставления Поставщиком, а также срок и порядок его возврата Заказчиком, определяются в документации о закупке, в соответствии с которой был заключен настоящий Договор.
- 11.2. Если по каким-либо причинам обеспечение исполнения Договора перестало быть действительным или иным образом перестало обеспечивать исполнение обязательств по Договору, в том числе в случае отзыва лицензии у банка, выдавшего независимую гарантию), Поставщик обязуется предоставить Заказчику иное (новое) обеспечение исполнения Договора на тех же условиях, которые указаны в документации о закупке, в течение 20-ти дней с момента наступления этих обстоятельств.
- 11.3. Раздел 11 не применяется, если в документации о закупке не установлены требования к обеспечению договора.

12. ОБЩИЕ ПОЛОЖЕНИЯ

- 12.1. Ни одна из Сторон не вправе передавать свои права и обязанности или их часть по настоящему Договору третьему лицу без предварительного согласия другой Стороны.
- 12.2. Настоящий Договор будет считаться исполненным и прекратившим свое действие после выполнения Сторонами взаимных обязательств и осуществления окончательных расчетов между Сторонами по настоящему Договору.
- 12.3. Любое уведомление, запрос или согласие, выдача которых необходима или разрешена в связи с настоящим Договором, оформляются в письменном виде и направляются одной Стороной другой Стороне заказной почтой, по телеграфу или факсу, по электронной почте.

13. ЗАКЛЮЧИТЕЛЬНЫЕ ПОЛОЖЕНИЯ

- 13.1. Настоящий Договор составлен в двух экземплярах, имеющих одинаковую юридическую силу, по одному экземпляру для каждой из Сторон.
- 13.2. В случае изменения у какой-либо из Сторон местонахождения, названия, банковских или других реквизитов, она обязана в течение 3-х дней письменно известить об этом другую Сторону.
- 13.3. Все изменения и дополнения к настоящему Договору, подписанные обеими Сторонами настоящего Договора, являются его неотъемлемой частью.

14. К НАСТОЯЩЕМУ ДОГОВОРУ ПРИЛАГАЮТСЯ И СОСТАВЛЯЮТ ЕГО НЕОТЪЕМЛЕМУЮ ЧАСТЬ:

- 14.1. Техническое задание (Приложение № 1 настоящего Договора).

Договор на разработку проектно-сметной документации для проведения работ по реставрации объекта культурного наследия "Мост гранитный" в Екатерининском парке, лит. АЮ и организация проведения государственной историко-культурной экспертизы проектной документации на проведение работ по сохранению объекта культурного наследия федерального значения с целью определения соответствия требованиям государственной охраны объектов культурного наследия

Данные электронной подписи (от Заказчика)		Данные электронной подписи (от Поставщика)	
Владелец: Шевцов Дмитрий Юрьевич Организация: ГОСУДАРСТВЕННЫЙ МУЗЕЙ-ЗАПОВЕДНИК "ЦАРСКОЕ СЕЛО" (ИНН 7820012503, КПП 782001001)		Владелец: СИБИЛЕВА ТАТЬЯНА ФЕДОРОВНА Организация: ЗАО РПНЦ "СПЕЦИАЛИСТ" (ИНН 7803039248, КПП 780701001)	
Данные сертификата	Серийный номер: 018A487E4B819E47C155AFB3A57D7243 Удостоверяющий центр: Казначейство России Срок действия: 10.05.2023 16:29 (МСК) - 02.08.2024 16:29 (МСК)	Данные сертификата	Серийный номер: 01D90F880008AFF1B0429574F717837E45 Удостоверяющий центр: Федеральная налоговая служба Срок действия: 06.09.2022 11:05 (МСК) - 06.12.2023 11:15 (МСК)
Документ подписан электронной подписью		Документ подписан электронной подписью	
Место подписания: ЭТП utp.sberbank-ast.ru Реестровый номер на сайте zakupki.gov.ru: 87820012503230001730000		Номер договора: 32312557020 /СМСП Дата подписания: 31.07.2023	

Федеральное государственное бюджетное учреждение культуры «Государственный художественно-архитектурный дворцово-парковый музей-заповедник «Царское Село»

- 14.2. Сметный расчет стоимости работ (Приложение № 2 настоящего Договора).
14.3. Копия протокола № 44/3-эк/смсп от «18» июля 2023г. (Приложение № 3 настоящего Договора).
14.4. Копия лицензии либо копия выписки из реестра лицензий и копия выписки из реестра членов саморегулируемой организации (Приложение № 4 настоящего Договора).

15. ЮРИДИЧЕСКИЕ АДРЕСА И БАНКОВСКИЕ РЕКВИЗИТЫ СТОРОН:

ЗАКАЗЧИК:

Государственный Музей заповедник «Царское Село»
196601, Санкт-Петербург, г. Пушкин,
ул. Садовая, д. 7
Тел.(812) 466-66-69 Факс (812) 465-21-96
Тел.бух.(812) 466-66-70
Тел.гл.бух.(812) 466-61-33
ИНН 7820012503 КПП 782001001
УФК по г. Санкт-Петербургу
(Государственный Музей-заповедник «Царское Село», л/с **20726X30580**)
СЧЕТ 032146430000000017200
СЕВЕРО-ЗАПАДНОЕ ГУ БАНКА РОССИИ//УФК
ПО Г. САНКТ-ПЕТЕРБУРГУ г. Санкт-Петербург
КОРР. СЧЕТ. 40102810945370000005
БИК 014030106
ОКАТО 40294000000, ОКОГУ 1321000
ОКОПФ 75103, ОКТМО 40397000000
ОКПО 02182324, ОКФС 12
ОКВЭД 91.02; 91.03, ОГРН 1027809014958

ПОДРЯДЧИК:

Закрытое акционерное общество
Реставрационный, Проектный, Научный Центр
«СПЕЦИАЛИСТ»
198205, г. Санкт-Петербург, ул. Рабочая
(Старо-Паново), д. 16, лит. А
Тел. +7 (812) 736-83-10
Эл.почта: **specialist@rpnc.ru**
ИНН 7803039248 КПП 780701001
ОГРН 1027809257080
ОКТМО 40359000
ОКПО 33114210
Банковские реквизиты:
р/с 40702810803000069673
Ф-Л "СЕВЕРНАЯ СТОЛИЦА"
АО "РАЙФФАЙЗЕНБАНК" г. Санкт-Петербург
к/с 30101810100000000723
БИК 044030723

16. ПОДПИСИ СТОРОН:

ЗАКАЗЧИК:

Государственный Музей-заповедник «Царское Село»
Директор

О.В. Таратынова
М.П.

ПОДРЯДЧИК:

Закрытое акционерное общество Реставрационный, Проектный, Научный Центр «СПЕЦИАЛИСТ»
Генеральный директор

Т.Ф. Сибилева
М.П.

Договор на разработку проектно-сметной документации для проведения работ по реставрации объекта культурного наследия "Мост гранитный" в Екатерининском парке, лит. АЮ и организация проведения государственной историко-культурной экспертизы проектной документации на проведение работ по сохранению объекта культурного наследия федерального значения с целью определения соответствия требованиям государственной охраны объектов культурного наследия

108			
Данные электронной подписи (от Заказчика)		Данные электронной подписи (от Поставщика)	
Владелец: Шевцов Дмитрий Юрьевич Организация: ГОСУДАРСТВЕННЫЙ МУЗЕЙ-ЗАПОВЕДНИК "ЦАРСКОЕ СЕЛО" (ИНН 7820012503, КПП 782001001)		Владелец: СИБИЛЕВА ТАТЬЯНА ФЕДОРОВНА Организация: ЗАО РПНЦ "СПЕЦИАЛИСТ" (ИНН 7803039248, КПП 780701001)	
Данные сертификата	Серийный номер: 018A487E4B819E47C155AFB3A57D7243 Удостоверяющий центр: Казначейство России Срок действия: 10.05.2023 16:29 (МСК) - 02.08.2024 16:29 (МСК)	Данные сертификата	Серийный номер: 01D90F880008AFF1B0429574F717837E45 Удостоверяющий центр: Федеральная налоговая служба Срок действия: 06.09.2022 11:05 (МСК) - 06.12.2023 11:15 (МСК)
Документ подписан электронной подписью		Документ подписан электронной подписью	
Место подписания: ЭТП utp.sberbank-ast.ru Реестровый номер на сайте zakupki.gov.ru: 87820012503230001730000		Номер договора: 32312557020 /СМСП Дата подписания: 31.07.2023	

МИНИСТЕРСТВО КУЛЬТУРЫ РОССИЙСКОЙ ФЕДЕРАЦИИ

Федеральное государственное бюджетное учреждение культуры «Государственный художественно-архитектурный дворцово-парковый музей-заповедник «Царское Село»

«УТВЕРЖДАЮ»

Директор Государственного Музея-заповедника
«Царское Село»

_____ О.В. Таратынова
« ____ » _____ 2023 г.

ТЕХНИЧЕСКОЕ ЗАДАНИЕ

на разработку проектно-сметной документации для проведения работ по реставрации объекта культурного наследия "Мост гранитный" в Екатерининском парке, лит.АЮ и организация проведения государственной историко-культурной экспертизы проектной документации на проведение работ по сохранению объекта культурного наследия федерального значения с целью определения соответствия требованиям государственной охраны объектов культурного наследия

1. Объект: «Мост гранитный» - объект культурного наследия федерального значения, входящий в состав комплекса «Екатерининский дворец и парк» объект культурного наследия федерального значения Постановление Правительства РФ №527 от 10.07.2001.

Местонахождение: Санкт-Петербург, г. Пушкин, Екатерининский парк, лит. АЮ.

Заказчик: Федеральное государственное бюджетное учреждение культуры «Государственный художественно-архитектурный дворцово-парковый музей-заповедник «Царское Село».

Основание: задание КГИОП на проведение работ по сохранению объектов культурного наследия (памятников истории и культуры) народов Российской Федерации №01-52-4282 от 24.01.2020г. (Приложение №1 к техническому заданию), плановое задание ГМЗ «Царское Село» 2019 (Приложение №2 к техническому заданию).

2. Общие сведения.

Построен в XIX веке при перепланировке пейзажной части прилегающего участка Екатерининского парка в связи с устройством «Собственного сада».

Пониженная арка из тесанного камня, ядро арки – кирпичное, облицован гранитом, проезжая часть заасфальтирована красным асфальтом. Ограждение металлическое.

3. Техническое состояние.

Состояние объекта крайне неудовлетворительное. Металлическое ограждение покрыто коррозией, наблюдается разрушение конструкции опорной части, ослабление сечений опор в результате образования пустот, нарушение сплошности кладки (наличие выветривания, расстройство облицовочных камней, выщелачивание цементного раствора, выпадение блоков камней, неравномерная осадка кладки и вертикальные трещины).

4. Место и срок выполнения работ.

- Научно-исследовательские и изыскательские работы по адресу: 196601, Санкт-Петербург, г. Пушкин, Екатерининский парк, лит. АЮ.

- Проектные работы по адресу Подрядчика.

Срок выполнения работ:

– 9 (девять) месяцев с момента подписания Договора, включая согласование КГИОП (45 дней).

Данные электронной подписи (от Заказчика) Владелец: Шевцов Дмитрий Юрьевич Организация: ГОСУДАРСТВЕННЫЙ МУЗЕЙ-ЗАПОВЕДНИК "ЦАРСКОЕ СЕЛО" (ИНН 7820012503, КПП 782001001)		Данные электронной подписи (от Поставщика) Владелец: СИБИЛЕВА ТАТЬЯНА ФЕДОРОВНА Организация: ЗАО РПНЦ "СПЕЦИАЛИСТ" (ИНН 7803039248, КПП 780701001)	
Данные сертификата	Серийный номер: 018A487E4B819E47C155AFB3A57D7243 Удостоверяющий центр: Казначейство России Срок действия: 10.05.2023 16:29 (МСК) - 02.08.2024 16:29 (МСК)	Данные сертификата	Серийный номер: 01D90F880008AFF1B0429574F717837E45 Удостоверяющий центр: Федеральная налоговая служба Срок действия: 06.09.2022 11:05 (МСК) - 06.12.2023 11:15 (МСК)
Документ подписан электронной подписью Место подписания: ЭТП utp.sberbank-ast.ru Реестровый номер на сайте zakupki.gov.ru: 87820012503230001730000		Документ подписан электронной подписью Номер договора: 32312557020 /СМСП Дата подписания: 31.07.2023	

5. Характер планируемых работ.

Выполнение научно-исследовательских и проектных работ по сохранению объекта культурного наследия «Мост гранитный».

5.1. Проектом предусмотреть:

- Инженерные изыскания – геодезические, геологические, гидрологические, гидрогеологические;

5.2. Работы по сохранению объекта «Мост гранитный»:

Предварительные работы:

1. Сбор и обработка исходных и архивных данных.
2. Исторические сведения в составе пояснительной записки.

Комплексные научные исследования:

1. Натурные исследования (обмеры, зондажи, шурфы) – в необходимом объеме.
2. Инженерное обследование технического состояния (несущих конструкций, материалов отделки) с определением несущей способности.

Проектная документация:

1. Расчистка перильного ограждения от грязи, продуктов коррозии и слоев окрасочных покрытий с последующим восстановлением на основании исторических данных и по контрольным расчисткам).
2. Реставрация гранитных тумб.
3. Ремонт и усиление кладки устоев и их оснований, а также каменных тумб.
4. Устройство гидроизоляции под проезжей частью моста.
5. Обеспечение водоотвода от конструкций моста (нормативные уклоны, лотки).
6. Методики на выполнение отдельных видов работ.
7. Восстановление нарушенного благоустройства.

5.3. Разработанная Подрядчиком проектная документация подлежит согласованию с:

- Заказчиком работ;
- Государственным органом охраны объектов культурного наследия;

Подрядчик совместно с Заказчиком непосредственно участвует в согласовании проектной документации в вышеуказанных организациях. В случае необходимости (по указанию вышеуказанных организаций), Подрядчик вносит изменения в проектную документацию.

5.4. При завершении работ по договору Подрядчик обязан предоставить Заказчику документацию в четырех экземплярах на бумажном носителе и в 1-м экземпляре на электронном носителе (документация должна передаваться в формате PDF, а так же в редактируемом формате Excel, Word (сметы, пояснительные записки), dwg (проектные решения).

6. Начальная цена договора.

Начальная цена составляет: **1 508 707,34** (один миллион пятьсот восемь тысяч семьсот семь рублей 34 копейки) (НДС не облагается на основании п.15 ст.149 Налогового кодекса РФ), в том числе в 2023г. 0,00; в 2024г. 1 508 707,34 (один миллион пятьсот восемь тысяч семьсот семь рублей 34 копейки).

7. Состав документации:

Проектные работы выполнить в составе:

7.1. Инженерные изыскания:

- Инженерные изыскания (геодезические, геологические, гидрологические, гидрогеологические);

7.2. Научно-исследовательские работы:

- Историко-архивные исследования. Историческая справка.
- Обследования технического состояния конструкций и материалов;

<p align="center">110</p> <p>Данные электронной подписи (от Заказчика) Владелец: Шевцов Дмитрий Юрьевич Организация: ГОСУДАРСТВЕННЫЙ МУЗЕЙ-ЗАПОВЕДНИК "ЦАРСКОЕ СЕЛО" (ИНН 7820012503, КПП 782001001)</p>		<p>Данные электронной подписи (от Поставщика) Владелец: СИБИЛЕВА ТАТЬЯНА ФЕДОРОВНА Организация: ЗАО РПНЦ "СПЕЦИАЛИСТ" (ИНН 7803039248, КПП 780701001)</p>	
<p>Данные сертификата</p>	<p>Серийный номер: 018A487E4B819E47C155AFB3A57D7243 Удостоверяющий центр: Казначейство России Срок действия: 10.05.2023 16:29 (МСК) - 02.08.2024 16:29 (МСК)</p>	<p>Данные сертификата</p>	<p>Серийный номер: 01D90F880008AFF1B0429574F717837E45 Удостоверяющий центр: Федеральная налоговая служба Срок действия: 06.09.2022 11:05 (МСК) - 06.12.2023 11:15 (МСК)</p>
<p align="center">Документ подписан электронной подписью</p>		<p align="center">Документ подписан электронной подписью</p>	
<p>Место подписания: ЭТП utp.sberbank-ast.ru Реестровый номер на сайте zakupki.gov.ru: 87820012503230001730000</p>		<p>Номер договора: 32312557020 /СМСП Дата подписания: 31.07.2023</p>	

- Обмеры;
- Фотофиксация;
- Акт определения влияния видов работ на конструктивные и другие характеристики надежности и безопасности объекта культурного наследия.

7.3. Состав проектной документации:

- Пояснительная записка с обоснованием принятых решений по сохранению Объекта;
- Архитектурные решения, включая планы, разрезы, фрагменты, узлы, детали объекта, его частей и элементов;
- Конструктивные решения на основании выводов и рекомендаций по результатам инженерно-технического исследования, в том числе проект обеспечения водоотведения;
- Технологические рекомендации по всем видам работ на основании выводов по результатам инженерных химико-технологических исследований по строительным и отделочным материалам;
- Схема планировочной организации земельного участка;
- Проект организации работ;
- Проект восстановления нарушенного благоустройства;
- Сметная документация.

Сводная и локальные сметы с дефектными ведомостями (расчет стоимости должен учитывать выполнение всех видов и объемов работ в текущих ценах 2023 г. по сборникам цен, внесенным в федеральный реестр сметных нормативов, действующим на территории Российской Федерации), ведомости объемов работ, оборудования и материалов, прайс-листы.

7.4. Организация проведения государственной историко-культурной экспертизы: Определение возможности проведения работ по сохранению объектов культурного наследия федерального значения «Мост гранитный».

7.4.1. Объект историко-культурной экспертизы: комплексная научно-исследовательская документация по реставрации объекта: «Мост гранитный», обосновывающая проведение работ по сохранению объекта культурного наследия.

7.4.2. Перечень вопросов, по которым необходимо получение заключения государственной историко-культурной экспертизы:

- Выполнить проверку и анализ полноты проведенных научно-исследовательских работ по объекту, по результатам которого, в случае отсутствия замечаний, уточнить: время возникновения или даты создания объекта, даты основных изменений (перестроек) объекта, местонахождение объекта;
- Выполнить анализ и определить обоснованность принятых проектных решений по сохранению объекта культурного наследия, соответствие материалам, полученным в ходе научно-исследовательских работ;
- Определить соответствие принятых проектных решений предмету охраны объекта культурного наследия.
- По результатам проведения государственной историко-культурной экспертизы сделать вывод о возможности (положительное заключение) или невозможности (отрицательное заключение) проведения работ по сохранению объекта культурного наследия в соответствии с разработанной проектной документацией.

7.5. Прочие условия:

7.5.1. Историко-культурную экспертизу провести в соответствии с Постановлением Правительства РФ 15.07.2009 № 569 «Об утверждении положения о порядке организации проведения государственной историко-культурной экспертизы» силами тремя независимых экспертов по проведению историко-культурной экспертизы. Эксперты должны быть аттестованы в соответствии с приказом Министерства культуры России от 26.08.2010 г. № 563.

Данные электронной подписи (от Заказчика) Владелец: Шевцов Дмитрий Юрьевич Организация: ГОСУДАРСТВЕННЫЙ МУЗЕЙ-ЗАПОВЕДНИК "ЦАРСКОЕ СЕЛО" (ИНН 7820012503, КПП 782001001)		Данные электронной подписи (от Поставщика) Владелец: СИБИЛЕВА ТАТЬЯНА ФЕДОРОВНА Организация: ЗАО РПНЦ "СПЕЦИАЛИСТ" (ИНН 7803039248, КПП 780701001)	
Данные сертификата	Серийный номер: 018A487E4B819E47C155AFB3A57D7243 Удостоверяющий центр: Казначейство России Срок действия: 10.05.2023 16:29 (МСК) - 02.08.2024 16:29 (МСК)	Данные сертификата	Серийный номер: 01D90F880008AFF1B0429574F717837E45 Удостоверяющий центр: Федеральная налоговая служба Срок действия: 06.09.2022 11:05 (МСК) - 06.12.2023 11:15 (МСК)
Документ подписан электронной подписью Место подписания: ЭТП utp.sberbank-ast.ru Реестровый номер на сайте zakupki.gov.ru: 87820012503230001730000		Документ подписан электронной подписью Номер договора: 32312557020 /СМСП Дата подписания: 31.07.2023	

7.5.2. Акт по результатам государственной историко-культурной экспертизы оформляется в соответствии с примерной формой, утвержденной правовым актом Комитета по государственному контролю, использованию и охране памятников истории и культуры (далее КГИОП) и представляется на согласование в КГИОП в 2 экземплярах на бумажном носителе и в 1 экземпляре на электронном носителе (DWD диск).

8. Требования к качеству выполняемых работ

Качество выполняемых работ должно удовлетворять требованиям Задания, действующим строительным регламентам, нормам и правилам.

9. Форма, сроки и порядок оплаты выполненных работ.

- **Форма оплаты:** безналичный расчет на основании Акта о приемке выполненных работ, справки о стоимости выполненных работ и затрат.
- **Срок и порядок оплаты:** в течение 7 рабочих дней после подписания Сторонами Акта выполненных работ, на основании счета;
- **Порядок оплаты:** авансирование не предусмотрено.

10. Формы отчетов о ходе работ.

Оплату выполненных работ Заказчик производит на основании Акта о приемке выполненных работ (форма N KC-2) и Справки о стоимости выполненных работ и затрат (форма N KC-3).

11. Требования к содержанию и расчету стоимости работ.

Расчет стоимости должен учитывать выполнение всех видов и объемов работ в текущих ценах по сборникам цен, внесенным в федеральный реестр сметных нормативов, действующим на территории Российской Федерации. Расчет стоимости выполняется в виде сметы-калькуляции.

Цена договора должна учитывать все затраты Подрядчика на выполнение полного комплекса работ по договору, а также все налоги и сборы.

12. Особые условия Заказчика:

Работы должны выполняться при наличии:

12.1. Лицензии на осуществление деятельности по сохранению объектов культурного наследия (памятников истории и культуры) народов Российской Федерации, выданной уполномоченным государственным органом, с правом выполнения следующих видов работ:

- Разработка проектной документации по консервации, реставрации и воссозданию объектов культурного наследия (памятников истории и культуры) народов Российской Федерации.

- Разработка проектной документации по ремонту и приспособлению объектов культурного наследия (памятников истории и культуры) народов Российской Федерации.

12.2. В соответствии со ст.47 и ст.48 Градостроительного кодекса Российской Федерации от 29.12.2004 N 190-ФЗ (далее – ГрК РФ), к участнику закупки предъявляются следующие требования:

- Членство в саморегулируемой организации в области инженерных изысканий, архитектурно-строительного проектирования имеющей компенсационный фонд обеспечения договорных обязательств, сформированного в соответствии со статьями 55.4 и 55.16 ГрК РФ.

При этом уровень ответственности члена саморегулируемой организации по обязательствам по договорам подряда, в соответствии с которым указанным членом внесен

<p align="center">112</p> <p>Данные электронной подписи (от Заказчика) Владелец: Шевцов Дмитрий Юрьевич Организация: ГОСУДАРСТВЕННЫЙ МУЗЕЙ-ЗАПОВЕДНИК "ЦАРСКОЕ СЕЛО" (ИНН 7820012503, КПП 782001001)</p>		<p>Данные электронной подписи (от Поставщика) Владелец: СИБИЛЕВА ТАТЬЯНА ФЕДОРОВНА Организация: ЗАО РПНЦ "СПЕЦИАЛИСТ" (ИНН 7803039248, КПП 780701001)</p>	
Данные сертификата	Серийный номер: 018A487E4B819E47C155AFB3A57D7243 Удостоверяющий центр: Казначейство России Срок действия: 10.05.2023 16:29 (МСК) - 02.08.2024 16:29 (МСК)	Данные сертификата	Серийный номер: 01D90F880008AFF1B0429574F717837E45 Удостоверяющий центр: Федеральная налоговая служба Срок действия: 06.09.2022 11:05 (МСК) - 06.12.2023 11:15 (МСК)
Документ подписан электронной подписью		Документ подписан электронной подписью	
Место подписания: ЭТП utp.sberbank-ast.ru Реестровый номер на сайте zakupki.gov.ru: 87820012503230001730000		Номер договора: 32312557020 /СМСП Дата подписания: 31.07.2023	

взнос в компенсационный фонд обеспечения договорных обязательств, не должен быть менее цены заключаемого контракта/договора, в соответствии с п.3 статьи 55.8 ГрК РФ.

Примечание:

Указанное требование не предъявляется к участникам закупки, в следующих случаях:

- на унитарные предприятия, государственные и муниципальные учреждения, юридических лиц в случаях, которые перечислены в ч. 2.1 ст. 47 и ч. 4.1 ст. 48 ГрК РФ.

Источник финансирования: средства федерального учреждения (внебюджетные средства ст.)

Согласовано:

Заместитель директора по реставрации

Н.Н. Кудрявцева

Главный бухгалтер

С. В. Орлова

Начальник планово-экономического отдела

О.В. Бишевская

Главный хранитель парков

О.А. Филиппова

Главный архитектор-
начальник проектно-сметного отдела

М.Н. Рядова

Начальник механизации и содержания
гидросистемы парков

В.Г. Щербаков

Ведущий инженер
проектно-сметного отдела

Ю.В. Пашина

Данные электронной подписи (от Заказчика) Владелец: Шевцов Дмитрий Юрьевич Организация: ГОСУДАРСТВЕННЫЙ МУЗЕЙ-ЗАПОВЕДНИК "ЦАРСКОЕ СЕЛО" (ИНН 7820012503, КПП 782001001)		Данные электронной подписи (от Поставщика) Владелец: СИБИЛОВА ТАТЬЯНА ФЕДОРОВНА Организация: ЗАО РПНЦ "СПЕЦИАЛИСТ" (ИНН 7803039248, КПП 780701001)	
Данные сертификата	Серийный номер: 018A487E4B819E47C155AFB3A57D7243 Удостоверяющий центр: Казначейство России Срок действия: 10.05.2023 16:29 (МСК) - 02.08.2024 16:29 (МСК)	Данные сертификата	Серийный номер: 01D90F880008AFF1B0429574F717837E45 Удостоверяющий центр: Федеральная налоговая служба Срок действия: 06.09.2022 11:05 (МСК) - 06.12.2023 11:15 (МСК)
Документ подписан электронной подписью Место подписания: ЭТП utp.sberbank-ast.ru Реестровый номер на сайте zakupki.gov.ru: 87820012503230001730000		Документ подписан электронной подписью Номер договора: 32312557020 /СМСП Дата подписания: 31.07.2023	

МИНИСТЕРСТВО КУЛЬТУРЫ РОССИЙСКОЙ ФЕДЕРАЦИИ



ФЕДЕРАЛЬНОЕ ГОСУДАРСТВЕННОЕ БЮДЖЕТНОЕ УЧРЕЖДЕНИЕ КУЛЬТУРЫ
ГОСУДАРСТВЕННЫЙ ХУДОЖЕСТВЕННО-АРХИТЕКТУРНЫЙ ДВОРЦОВО-ПАРКОВЫЙ МУЗЕЙ-ЗАПОВЕДНИК

«ЦАРСКОЕ СЕЛО»



УТВЕРЖДАЮ
Директор Государственного
Музея-заповедника «Царское Село»

О.В. Таратынова
2019 г.

ПЛАНОВОЕ ЗАДАНИЕ

на разработку научно-исследовательской и проектной документации по сохранению объекта культурного наследия федерального значение «Гранитный мост через канаву у Треугольной площади» в Екатерининском парке Государственного музея-заповедника «Царское Село»

1. Объект: Мост

2. Местонахождение:

. Санкт-Петербург, Пушкин, Екатерининский парк, литер АЮ, у Треугольной площади
Заказчик: Государственный Музей-заповедник «Царское Село»

3. Характеристика объекта

Построен в XIX веке при перепланировке пейзажной части прилегающего участка парка в связи с устройством «Собственного сада»
Пониженная арка из тесанного камня, ядро арки - кирпичное, облицован гранитом, проезжая часть заасфальтирована цветным асфальтом (красный). Ограждение металлическое

4. Современное состояние:

Металлическое ограждение корродирует, наблюдается разрушение конструкции опорной части, ослабление сечений опор в результате образования пустот, нарушения сплошности массива (наличие выветривания, расстройство облицовочных камней, выщелачивание цементного раствора, выпадение целых блоков камней, неравномерная осадка кладки и расчленение вертикальными трещинами)

5. Информация о научно-исследовательской проектной документации:

Реставрация гидротехнических сооружений в пейзажной части Екатерининского парка, г. Пушкина, 1972г., Техно-рабочий проект, Институт «Ленгипроинжпроект» (архив ГМЗ «Царское Село»).

Данные электронной подписи (от Заказчика) Владелец: Шевцов Дмитрий Юрьевич Организация: ГОСУДАРСТВЕННЫЙ МУЗЕЙ-ЗАПОВЕДНИК "ЦАРСКОЕ СЕЛО" (ИНН 7820012503, КПП 782001001)		Данные электронной подписи (от Поставщика) Владелец: СИБИЛОВА ТАТЬЯНА ФЕДОРОВНА Организация: ЗАО РПНЦ "СПЕЦИАЛИСТ" (ИНН 7803039248, КПП 780701001)	
Данные сертификата	Серийный номер: 018A487E4B819E47C155AFB3A57D7243 Удостоверяющий центр: Казначейство России Срок действия: 10.05.2023 16:29 (МСК) - 02.08.2024 16:29 (МСК)	Данные сертификата	Серийный номер: 01D90F880008AFF1B0429574F717837E45 Удостоверяющий центр: Федеральная налоговая служба Срок действия: 06.09.2022 11:05 (МСК) - 06.12.2023 11:15 (МСК)
Документ подписан электронной подписью		Документ подписан электронной подписью	
Место подписания: ЭТП utp.sberbank-ast.ru Реестровый номер на сайте zakupki.gov.ru: 87820012503230001730000		Номер договора: 32312557020 /СМСП Дата подписания: 31.07.2023	

6. Состав планируемых работ:

Необходимо разработать проект реставрации моста предусматрив: полный комплекс ремонтно-реставрационных работ, включая благоустройство.

Мост будет использоваться для движения эксплуатационной техники грузоподъемностью до 25 т. По действующим руководствам и инструкциям определить грузоподъемность моста.

6. Состав проектных работ.

Научно исследовательские изыскания:

6.1. Краткая историческая справка

6.2. Геодезические, геологические, гидрологические изыскания

6.3. Обследование технического состояния моста, определение несущей способности.

6.4. Обмеры, зондажи, шурфы.

Проект реставрации гидротехнического сооружения:

6.5. Архитектурные и конструктивные решения

Проект благоустройства

Проект организации строительства

Хранитель парков



О.А. Филиппова

Приложение №9 к акту по результатам государственной историко-культурной экспертизы проектной документации на проведение работ по сохранению объекта культурного наследия федерального значения «Мост гранитный», XIX в., входящего в состав объекта культурного наследия федерального значения «Парк Екатерининский», расположенного по адресу: Санкт-Петербург, г. Пушкин, Екатерининский парк, литера АЮ (описательный адрес НПА – через канаву у входа с Треугольной площадки), предусмотренных проектом: «Проектная документация по сохранению объекта культурного наследия федерального значения «Мост гранитный», входящего в состав объекта культурного наследия федерального значения «Екатерининский парк» (проект реставрации и ремонта)», выполненным ЗАО РПНЦ «Специалист» в 2023 г., шифр: П-11/2023

Копии Договоров с экспертами

Договор №4ДЭ/10-533-ГИКЭ

на проведение государственной историко-культурной экспертизы проектной документации на проведение работ по сохранению объекта культурного наследия федерального значения «Мост гранитный», XIX в., входящего в состав объекта культурного наследия федерального значения «Парк Екатерининский», расположенного по адресу: Санкт-Петербург, г. Пушкин, Екатерининский парк, литера АЮ (описательный адрес НПА – через канаву у входа с Треугольной площадки), предусмотренных проектом: «Проектная документация по сохранению объекта культурного наследия федерального значения «Мост гранитный», входящего в состав объекта культурного наследия федерального значения «Екатерининский парк» (проект реставрации и ремонта)», выполненным ЗАО РПНЦ «Специалист» в 2023 г., шифр: П-11/2023

г. Санкт-Петербург

«01» октября 2025 г.

Закрытое акционерное общество Реставрационный, Проектный, Научный Центр «СПЕЦИАЛИСТ» (ЗАО РПНЦ «СПЕЦИАЛИСТ»), в лице Генерального директора Сибилевой Татьяны Федоровны, действующей на основании Устава, именуемой в дальнейшем «Заказчик», с одной стороны, и государственный эксперт государственной историко-культурной экспертизы гражданин РФ Назаров Денис Леонидович (далее - Исполнитель), с другой стороны, заключили настоящий Договор о нижеследующем:

1. Предмет договора.

1.1. В соответствии с настоящим Договором Заказчик поручает, а Исполнитель принимает обязательства по выполнению работ:

- проведение государственной историко-культурной экспертизы проектной документации на проведение работ по сохранению объекта культурного наследия федерального значения «Мост гранитный», XIX в., входящего в состав объекта культурного наследия федерального значения «Парк Екатерининский», расположенного по адресу: Санкт-Петербург, г. Пушкин, Екатерининский парк, литера АЮ (описательный адрес НПА – через канаву у входа с Треугольной площадки), предусмотренных проектом: «Проектная документация по сохранению объекта культурного наследия федерального значения «Мост гранитный», входящего в состав объекта культурного наследия федерального значения «Екатерининский парк» (проект реставрации и ремонта)», выполненным ЗАО РПНЦ «Специалист» в 2023 г., шифр: П-11/2023;
- подготовка Акта по результатам государственной историко-культурной экспертизы (далее – Акта) в соответствии с требованиями.

1.2. Заказчик обязуется принять результат выполненных Исполнителем работ, указанных в п. 1.1. Договора, в порядке, предусмотренном разделом 4 настоящего Договора.

1.3. Права на результаты работ, изложенные в отчетных материалах по настоящему Договору и переданные по окончании работ, принадлежат Заказчику с момента приемки выполненных работ и их оплаты.

1.4. Исполнитель гарантирует, что выполнение работ по проведению государственной историко-культурной экспертизы осуществляют представители Исполнителя, которые аттестованы в порядке, установленном Министерством культуры РФ. В случае нарушения указанной гарантии Исполнитель обязуется возместить Заказчику в полном объеме убытки, а также произвести возврат оплаченных Исполнителем в соответствии с настоящим Договором сумм в течение трёх банковских дней с момента предъявления соответствующего требования Заказчиком.

1.5. Результаты выполненной Исполнителем историко-культурной экспертизы подлежат согласованию с Комитетом по государственному контролю, использованию и охране памятников истории и культуры.

2. Права и обязанности Заказчика.

2.1. Заказчик обязуется полностью оплатить в установленном порядке все выполненные Исполнителем работы согласно п. 1. настоящего Договора.

Надлежащим выполнением Договора считается утверждение Заказчиком Акта по результатам государственной историко-культурной экспертизы, для его передачи в КГИОП.

2.2. Заказчик обязуется не позднее, чем в течение 5 рабочих дней после получения запроса Исполнителя, указанного в п.3.2. настоящего Договора, передать Исполнителю запрашиваемые материалы и сведения, необходимые для выполнения работ по Договору.

2.3. Заказчик обязуется обеспечить доступ на обследуемый объект и территорию; обеспечить условия для проведения фотофиксации.

2.4. Заказчик обязуется оплатить расходы за платные услуги сторонних организаций (РГИА, ЦГИА СПб, РНБ и др.) по предъявлению Исполнителем счетов на оплату услуг указанных организаций. Оплата названных счетов должна производиться в трехдневный срок, с момента их предоставления Исполнителем в распоряжение Заказчика.

2.5. Заказчик вправе требовать у Исполнителя сведения о ходе исполнения Договора в виде краткого отчета об уже проделанной работе с оценкой Исполнителя о проценте ее выполнения и завершения в согласованный срок, или необходимости его корректировки, как указано в п.4.4. Договора.

3. Права и обязанности Исполнителя.

3.1. Исполнитель обязуется выполнить все работы, являющиеся предметом Договора, и в соответствии с п.1 Договора подготовить Акт и представить его на утверждение Заказчику.

В случае возникновения замечаний по содержанию и оформлению документов, разработанных и подписанных Исполнителем, со стороны КГИОП при согласовании Акта, Исполнитель обязуется устранить все представленные ему объективные замечания без дополнительной оплаты и в кратчайшие сроки, а также передать исправленные и вновь подписанные документы Заказчику.

3.2. Исполнитель имеет право запрашивать у Заказчика материалы и сведения, а также осуществлять самостоятельный сбор сведений, необходимых для подготовки Акта (сведения об учете объекта и земельного участка в границах территории в государственном кадастре объектов недвижимости; сведения о регистрации прав на объект и земельный участок в границах территории; копии технического паспорта и современных поэтажных планов объекта по данным ПИБ ГУИОН; заключение о техническом состоянии объекта).

3.3. Исполнитель имеет право привлекать за свой счет для исполнения обязательств по настоящему Договору третьих физических или юридических лиц по своему усмотрению. При этом ответственность за качество выполняемых работ лежит на Исполнителе.

4. Срок выполнения работы, стоимость Договора, порядок приемки работы и расчетов.

4.1. Начало - с момента поступления аванса на счет Исполнителя.

4.2. Срок исполнения Договора – **30 рабочих дней** с момента подписания Договора.

Договор считается выполненным после подписания сторонами Акта сдачи-приемки выполненных работ (об оказании в полном объеме работ по настоящему Договору).

4.3. Платные услуги сторонних организаций (ЦГИА СПб, ЦГАНТД СПб, РНБ и др.), необходимые для выполнения настоящего Договора, оплачиваются Заказчиком по предъявлению соответствующих счетов и в установленном порядке. Оплата названных услуг не входит в стоимость Договора.

4.4. Сроки выполнения работ могут корректироваться по согласованию Сторон.

4.5. Порядок приемки работы.

4.5.1. Исполнитель представляет Заказчику на утверждение Акт (один экземпляр в виде полного текста Акта, заверенного электронной подписью Исполнителем, приложения к Акту - в виде PDF -файла (ов).

4.5.2. В течение 5 рабочих дней после получения от Исполнителя оформленного Акта Заказчик либо утверждает его в установленном порядке, либо направляет Исполнителю с конкретными замечаниями. Исправление замечаний производится Исполнителем в максимально сжатые сроки, но не более чем в течение 5 календарных дней.

5. Ответственность сторон.

5.1. За неисполнение или ненадлежащее исполнение условий настоящего Договора Стороны несут ответственность в соответствии с действующим законодательством Российской Федерации.

5.2. Заказчик несет ответственность за достоверность представляемых Исполнителю материалов и сведений.

5.3. Исполнитель, равно как и Заказчик, не несут ответственности за невыполнение обязательств по настоящему Договору в случае возникновения ситуаций непреодолимой силы: чрезвычайные ситуации, войны и т.п. форс-мажорные обстоятельства.

5.4. Все споры, возникающие между Сторонами по настоящему Договору, разрешаются путем переговоров. При невозможности урегулировать спор путем переговоров он подлежит рассмотрению в Арбитражном суде Санкт-Петербурга и Ленинградской области.

6. Особые условия.

6.1. Все изменения и дополнения к настоящему Договору признаются действительными, если они совершены в письменной форме и подписаны уполномоченными представителями Сторон.

6.2. Настоящий Договор составлен в 2-х экземплярах, каждый из которых имеет одинаковую юридическую силу - по одному для каждой из Сторон.

6.3. Акт со всеми приложениями к нему, а также сведения и материалы, на основании которых Акт составлен, (переданные по п.2.2. настоящего Договора), после успешного завершения Договора являются собственностью Заказчика.

7. Адреса и реквизиты сторон

ЗАКАЗЧИК:

ЗАО РПНЦ «СПЕЦИАЛИСТ»

Юридический адрес: 198205, Санкт-Петербург,
Старо-Паново, ул. Рабочая д.16, лит. А.

ИНН: 7803039248

КПП: 780701001

ОГРН: 1027809257080

ОКПО: 33114210

Расчетный счет: 40702810803000069673

Наименование банка: ф-л «Северная Столица»

АО "Райффайзенбанк», г. Санкт-Петербург

БИК: 044030723

Кор. счет №: 30101810100000000723

БИК: 044030723

Телефон: 8 (812) 736-83-10

E-mail: specialist@rpnc.ru

ИСПОЛНИТЕЛЬ:

Эксперт Назаров Денис Леонидович

ИНН 471510991660

Паспорт: 41 03 №707109

Выдан: Отделом внутренних дел Тихвинского
района Ленинградской области 18.08.2004,
код подразделения 472-018

Зарегистрирован: г. Санкт-Петербург, Петро-
градский р-н., ул. Ждановская, д.13

8. Подписи сторон


ЗАКАЗЧИК:

ЗАО РПНЦ «СПЕЦИАЛИСТ»

МП  /Т.Ф. Сибилева/

ИСПОЛНИТЕЛЬ:

Эксперт государственной
историко-культурной экспертизы

МП  /Д.Л. Назаров/

Договор №5ДЭ/10-533-ГИКЭ

на проведение государственной историко-культурной экспертизы проектной документации на проведение работ по сохранению объекта культурного наследия федерального значения «Мост гранитный», XIX в., входящего в состав объекта культурного наследия федерального значения «Парк Екатерининский», расположенного по адресу: Санкт-Петербург, г. Пушкин, Екатерининский парк, литера АЮ (описательный адрес НПА – через канаву у входа с Треугольной площадки), предусмотренных проектом: «Проектная документация по сохранению объекта культурного наследия федерального значения «Мост гранитный», входящего в состав объекта культурного наследия федерального значения «Екатерининский парк» (проект реставрации и ремонта)», выполненным ЗАО РПНЦ «Специалист» в 2023 г., шифр: П-11/2023

г. Санкт-Петербург

«01» октября 2025 г.

Закрытое акционерное общество Реставрационный, Проектный, Научный Центр «СПЕЦИАЛИСТ» (ЗАО РПНЦ «СПЕЦИАЛИСТ»)), в лице Генерального директора Сибилевой Татьяны Федоровны, действующей на основании Устава, именуемое в дальнейшем «Заказчик», с одной стороны, и государственный эксперт государственной историко-культурной экспертизы гражданка РФ Штиглиц Маргарита Сергеевна (далее - Исполнитель), с другой стороны, заключили настоящий Договор о нижеследующем:

1. Предмет договора.

1.1. В соответствии с настоящим Договором Заказчик поручает, а Исполнитель принимает обязательства по выполнению работ:

- проведение государственной историко-культурной экспертизы проектной документации на проведение работ по сохранению объекта культурного наследия федерального значения «Мост гранитный», XIX в., входящего в состав объекта культурного наследия федерального значения «Парк Екатерининский», расположенного по адресу: Санкт-Петербург, г. Пушкин, Екатерининский парк, литера АЮ (описательный адрес НПА – через канаву у входа с Треугольной площадки), предусмотренных проектом: «Проектная документация по сохранению объекта культурного наследия федерального значения «Мост гранитный», входящего в состав объекта культурного наследия федерального значения «Екатерининский парк» (проект реставрации и ремонта)», выполненным ЗАО РПНЦ «Специалист» в 2023 г., шифр: П-11/2023;
- подготовка Акта по результатам государственной историко-культурной экспертизы (далее - Акта) в соответствии с требованиями.

1.2. Заказчик обязуется принять результат выполненных Исполнителем работ, указанных в п. 1.1. Договора, в порядке, предусмотренном разделом 4 настоящего Договора.

1.3. Права на результаты работ, изложенные в отчетных материалах по настоящему Договору и переданные по окончании работ, принадлежат Заказчику с момента присмки выполненных работ и их оплаты.

1.4. Исполнитель гарантирует, что выполнение работ по проведению государственной историко-культурной экспертизы осуществляют представители Исполнителя, которые аттестованы в порядке, установленном Министерством культуры РФ. В случае нарушения указанной гарантии Исполнитель обязуется возместить Заказчику в полном объеме убытки, а также произвести возврат оплаченных Исполнителем в соответствии с настоящим Договором сумм в течение трёх банковских дней с момента предъявления соответствующего требования Заказчиком.

1.5. Результаты выполненной Исполнителем историко-культурной экспертизы подлежат согласованию с Комитетом по государственному контролю, использованию и охране памятников истории и культуры.

2. Права и обязанности Заказчика.

2.1. Заказчик обязуется полностью оплатить в установленном порядке все выполненные Исполнителем работы согласно п. 1. настоящего Договора.

Надлежащим выполнением Договора считается утверждение Заказчиком Акта по результатам государственной историко-культурной экспертизы, для его передачи в КГИОП.

2.2. Заказчик обязуется не позднее, чем в течение 5 рабочих дней после получения запроса Исполнителя, указанного в п.3.2. настоящего Договора, передать Исполнителю запрашиваемые материалы и сведения, необходимые для выполнения работ по Договору.

2.3. Заказчик обязуется обеспечить доступ на обследуемый объект и территорию; обеспечить условия для проведения фотофиксации.

2.4. Заказчик обязуется оплатить расходы за платные услуги сторонних организаций (РГИА, ЦГИА СПб, РНБ и др.) по предъявлению Исполнителем счетов на оплату услуг указанных организаций. Оплата названных счетов должна производиться в трехдневный срок, с момента их предоставления Исполнителем в распоряжение Заказчика.

2.5. Заказчик вправе требовать у Исполнителя сведения о ходе исполнения Договора в виде краткого отчета об уже проделанной работе с оценкой Исполнителя о проценте ее выполнения и завершения в согласованный срок, или необходимости его корректировки, как указано в п.4.4. Договора.

3. Права и обязанности Исполнителя.

3.1. Исполнитель обязуется выполнить все работы, являющиеся предметом Договора, и в соответствии с п.1 Договора подготовить Акт и представить его на утверждение Заказчику.

В случае возникновения замечаний по содержанию и оформлению документов, разработанных и подписанных Исполнителем, со стороны КГИОП при согласовании Акта, Исполнитель обязуется устранить все представленные ему объективные замечания без дополнительной оплаты и в кратчайшие сроки, а также передать исправленные и вновь подписанные документы Заказчику.

3.2. Исполнитель имеет право запрашивать у Заказчика материалы и сведения, а также осуществлять самостоятельный сбор сведений, необходимых для подготовки Акта (сведения об учете объекта и земельного участка в границах территории в государственном кадастре объектов недвижимости; сведения о регистрации прав на объект и земельный участок в границах территории; копии технического паспорта и современных поэтажных планов объекта по данным ПИБ ГУИОН; заключение о техническом состоянии объекта).

3.3. Исполнитель имеет право привлекать за свой счет для исполнения обязательств по настоящему Договору третьих физических или юридических лиц по своему усмотрению. При этом ответственность за качество выполняемых работ лежит на Исполнителе.

4. Срок выполнения работы, стоимость Договора, порядок приемки работы и расчетов.

4.1. Начало - с момента поступления аванса на счет Исполнителя.

4.2. Срок исполнения Договора – **30 рабочих дней** с момента подписания Договора.

Договор считается выполненным после подписания сторонами Акта сдачи-приемки выполненных работ (об оказании в полном объеме работ по настоящему Договору).

4.3. Платные услуги сторонних организаций (ЦГИА СПб, ЦГАНТД СПб, РНБ и др.), необходимые для выполнения настоящего Договора, оплачиваются Заказчиком по предъявлению соответствующих счетов и в установленном порядке. Оплата названных услуг не входит в стоимость Договора.

4.4. Сроки выполнения работ могут корректироваться по согласованию Сторон.

4.5. Порядок приемки работы.

4.5.1. Исполнитель представляет Заказчику на утверждение Акт (один экземпляр в виде полного текста Акта, заверенного электронной подписью Исполнителем, приложения к Акту - в виде PDF -файла (ов).

4.5.2. В течение 5 рабочих дней после получения от Исполнителя оформленного Акта Заказчик либо утверждает его в установленном порядке, либо направляет Исполнителю с конкретными замечаниями. Исправление замечаний производится Исполнителем в максимально сжатые сроки, но не более чем в течение 5 календарных дней.

5. Ответственность сторон.

5.1. За неисполнение или ненадлежащее исполнение условий настоящего Договора Стороны несут ответственность в соответствии с действующим законодательством Российской Федерации.

5.2. Заказчик несет ответственность за достоверность представляемых Исполнителю материалов и сведений.

5.3. Исполнитель, равно как и Заказчик, не несут ответственности за невыполнение обязательств по настоящему Договору в случае возникновения ситуаций непреодолимой силы: чрезвычайные ситуации, войны и т.п. форс-мажорные обстоятельства.

5.4. Все споры, возникающие между Сторонами по настоящему Договору, разрешаются путем переговоров. При невозможности урегулировать спор путем переговоров он подлежит рассмотрению в Арбитражном суде Санкт-Петербурга и Ленинградской области.

6. Особые условия.

6.1. Все изменения и дополнения к настоящему Договору признаются действительными, если они совершены в письменной форме и подписаны уполномоченными представителями Сторон.

6.2. Настоящий Договор составлен в 2-х экземплярах, каждый из которых имеет одинаковую юридическую силу - по одному для каждой из Сторон.

6.3. Акт со всеми приложениями к нему, а также сведения и материалы, на основании которых Акт составлен, (переданные по п.2.2. настоящего Договора), после успешного завершения Договора являются собственностью Заказчика.

7. Адреса и реквизиты сторон

ЗАКАЗЧИК:

ЗАО РПНЦ «СПЕЦИАЛИСТ»

Юридический адрес: 198205, Санкт-Петербург, Старо-Паново, ул. Рабочая д.16, лит. А.

ИНН: 7803039248

КПП: 780701001

ОГРН: 1027809257080

ОКПО: 33114210

Расчетный счет: 40702810803000069673

Наименование банка: ф-л «Северная Столица» АО "Райффайзенбанк», г. Санкт-Петербург

БИК: 044030723

Кор. счет №: 30101810100000000723

БИК: 044030723

Телефон: 8 (812) 736-83-10

E-mail: specialist@rpnc.ru

ИСПОЛНИТЕЛЬ:

Эксперт Штиглиц Маргарита Сергеевна

Паспорт: серия 40 09 № 895412, выдан ТП № 29 Отдела УФМС России по Санкт-Петербургу

и Ленинградской обл. в

Кировском р-не г. Санкт-Петербурга

20.11.2009 г.

адрес регистрации (фактический адрес проживания):

197341, г. Санкт-Петербург, ул. Парадная, д. 3., кв.2., кв. 339

8. Подписи сторон

ЗАКАЗЧИК:

ЗАО РПНЦ «СПЕЦИАЛИСТ»



МП.

/Т.Ф. Сибилева/

ИСПОЛНИТЕЛЬ:

Эксперт государственной историко-культурной экспертизы

МП.

/М.С. Штиглиц/

Договор №6ДЭ/10-533-ГИКЭ

на проведение государственной историко-культурной экспертизы проектной документации на проведение работ по сохранению объекта культурного наследия федерального значения «Мост гранитный», XIX в., входящего в состав объекта культурного наследия федерального значения «Парк Екатерининский», расположенного по адресу: Санкт-Петербург, г. Пушкин, Екатерининский парк, литера АЮ (описательный адрес НПА – через канаву у входа с Треугольной площадки), предусмотренных проектом: «Проектная документация по сохранению объекта культурного наследия федерального значения «Мост гранитный», входящего в состав объекта культурного наследия федерального значения «Екатерининский парк» (проект реставрации и ремонта)», выполненным ЗАО РПНЦ «Специалист» в 2023 г., шифр: П-11/2023

г. Санкт-Петербург

«01» октября 2025 г.

Закрытое акционерное общество Реставрационный, Проектный, Научный Центр «СПЕЦИАЛИСТ» (ЗАО РПНЦ «СПЕЦИАЛИСТ»)), в лице Генерального директора Сибилевой Татьяны Федоровны, действующей на основании Устава, именуемой в дальнейшем «Заказчик», с одной стороны, и государственный эксперт государственной историко-культурной экспертизы гражданина РФ Симкина Слава Абрамовна (далее - Исполнитель), с другой стороны, заключили настоящий Договор о нижеследующем:

1. Предмет договора.

1.1. В соответствии с настоящим Договором Заказчик поручает, а Исполнитель принимает обязательства по выполнению работ:

- проведение государственной историко-культурной экспертизы проектной документации на проведение работ по сохранению объекта культурного наследия федерального значения «Мост гранитный», XIX в., входящего в состав объекта культурного наследия федерального значения «Парк Екатерининский», расположенного по адресу: Санкт-Петербург, г. Пушкин, Екатерининский парк, литера АЮ (описательный адрес НПА – через канаву у входа с Треугольной площадки), предусмотренных проектом: «Проектная документация по сохранению объекта культурного наследия федерального значения «Мост гранитный», входящего в состав объекта культурного наследия федерального значения «Екатерининский парк» (проект реставрации и ремонта)», выполненным ЗАО РПНЦ «Специалист» в 2023 г., шифр: П-11/2023;
- подготовка Акта по результатам государственной историко-культурной экспертизы (далее – Акта) в соответствии с требованиями.

1.2. Заказчик обязуется принять результат выполненных Исполнителем работ, указанных в п. 1.1. Договора, в порядке, предусмотренном разделом 4 настоящего Договора.

1.3. Права на результаты работ, изложенные в отчетных материалах по настоящему Договору и переданные по окончании работ, принадлежат Заказчику с момента приемки выполненных работ и их оплаты.

1.4. Исполнитель гарантирует, что выполнение работ по проведению государственной историко-культурной экспертизы осуществляют представители Исполнителя, которые аттестованы в порядке, установленном Министерством культуры РФ. В случае нарушения указанной гарантии Исполнитель обязуется возместить Заказчику в полном объеме убытки, а также произвести возврат оплаченных Исполнителем в соответствии с настоящим Договором сумм в течение трёх банковских дней с момента предъявления соответствующего требования Заказчиком.

1.5. Результаты выполненной Исполнителем историко-культурной экспертизы подлежат согласованию с Комитетом по государственному контролю, использованию и охране памятников истории и культуры.

2. Права и обязанности Заказчика.

2.1. Заказчик обязуется полностью оплатить в установленном порядке все выполненные Исполнителем работы согласно п. 1. настоящего Договора.

Надлежащим выполнением Договора считается утверждение Заказчиком Акта по результатам государственной историко-культурной экспертизы, для его передачи в КГИОП.

2.2. Заказчик обязуется не позднее, чем в течение 5 рабочих дней после получения запроса Исполнителя, указанного в п.3.2. настоящего Договора, передать Исполнителю запрашиваемые материалы и сведения, необходимые для выполнения работ по Договору.

2.3. Заказчик обязуется обеспечить доступ на обследуемый объект и территорию; обеспечить условия для проведения фотофиксации.

2.4. Заказчик обязуется оплатить расходы за платные услуги сторонних организаций (РГИА, ЦГИА СПб, РНБ и др.) по предъявлению Исполнителем счетов на оплату услуг указанных организаций. Оплата названных счетов должна производиться в трехдневный срок, с момента их предоставления Исполнителем в распоряжение Заказчика.

2.5. Заказчик вправе требовать у Исполнителя сведения о ходе исполнения Договора в виде краткого отчета об уже проделанной работе с оценкой Исполнителя о проценте ее выполнения и завершения в согласованный срок, или необходимости его корректировки, как указано в п.4.4. Договора.

3. Права и обязанности Исполнителя.

3.1. Исполнитель обязуется выполнить все работы, являющиеся предметом Договора, и в соответствии с п.1 Договора подготовить Акт и представить его на утверждение Заказчику.

В случае возникновения замечаний по содержанию и оформлению документов, разработанных и подписанных Исполнителем, со стороны КГИОП при согласовании Акта, Исполнитель обязуется устранить все представленные ему объективные замечания без дополнительной оплаты и в кратчайшие сроки, а также передать исправленные и вновь подписанные документы Заказчику.

3.2. Исполнитель имеет право запрашивать у Заказчика материалы и сведения, а также осуществлять самостоятельный сбор сведений, необходимых для подготовки Акта (сведения об учете объекта и земельного участка в границах территории в государственном кадастре объектов недвижимости; сведения о регистрации прав на объект и земельный участок в границах территории; копии технического паспорта и современных поэтажных планов объекта по данным ПИБ ГУИОН; заключение о техническом состоянии объекта).

3.3. Исполнитель имеет право привлекать за свой счет для исполнения обязательств по настоящему Договору третьих физических или юридических лиц по своему усмотрению. При этом ответственность за качество выполняемых работ лежит на Исполнителе.

4. Срок выполнения работы, стоимость Договора, порядок приемки работы и расчетов.

4.1. Начало - с момента поступления аванса на счет Исполнителя.

4.2. Срок исполнения Договора - **30 рабочих дней** с момента подписания Договора.

Договор считается выполненным после подписания сторонами Акта сдачи-приемки выполненных работ (об оказании в полном объеме работ по настоящему Договору).

4.3. Платные услуги сторонних организаций (ЦГИА СПб, ЦГАНТД СПб, РНБ и др.), необходимые для выполнения настоящего Договора, оплачиваются Заказчиком по предъявлению соответствующих счетов и в установленном порядке. Оплата названных услуг не входит в стоимость Договора.

4.4. Сроки выполнения работ могут корректироваться по согласованию Сторон.

4.5. Порядок приемки работы.

4.5.1. Исполнитель представляет Заказчику на утверждение Акт (один экземпляр в виде полного текста Акта, заверенного электронной подписью Исполнителем, приложения к Акту - в виде PDF -файла (ов).

4.5.2. В течение 5 рабочих дней после получения от Исполнителя оформленного Акта Заказчик либо утверждает его в установленном порядке, либо направляет Исполнителю с конкретными замечаниями. Исправление замечаний производится Исполнителем в максимально сжатые сроки, но не более чем в течение 5 календарных дней.

5. Ответственность сторон.

5.1. За неисполнение или ненадлежащее исполнение условий настоящего Договора Стороны несут ответственность в соответствии с действующим законодательством Российской Федерации.

5.2. Заказчик несет ответственность за достоверность представляемых Исполнителю материалов и сведений.

5.3. Исполнитель, равно как и Заказчик, не несут ответственности за невыполнение обязательств по настоящему Договору в случае возникновения ситуаций непреодолимой силы: чрезвычайные ситуации, войны и т.п. форс-мажорные обстоятельства.

5.4. Все споры, возникающие между Сторонами по настоящему Договору, разрешаются путем переговоров. При невозможности урегулировать спор путем переговоров он подлежит рассмотрению в Арбитражном суде Санкт-Петербурга и Ленинградской области.

6. Особые условия.

6.1. Все изменения и дополнения к настоящему Договору признаются действительными, если они совершены в письменной форме и подписаны уполномоченными представителями Сторон.

6.2. Настоящий Договор составлен в 2-х экземплярах, каждый из которых имеет одинаковую юридическую силу - по одному для каждой из Сторон.

6.3. Акт со всеми приложениями к нему, а также сведения и материалы, на основании которых Акт составлен, (переданные по п.2.2. настоящего Договора), после успешного завершения Договора являются собственностью Заказчика.

7. Адреса и реквизиты сторон

ЗАКАЗЧИК:
ЗАО РПНЦ «СПЕЦИАЛИСТ»

Юридический адрес: 198205, Санкт-Петербург,
Старо-Паново, ул. Рабочая д.16, лит. А.
ИНН: 7803039248
КПП: 780701001
ОГРН: 1027809257080
ОКПО: 33114210
Расчетный счет: 40702810803000069673
Наименование банка: ф-л «Северная Столица»
АО "Райффайзенбанк», г. Санкт-Петербург
БИК: 044030723
Кор. счет №: 30101810100000000723
БИК: 044030723
Телефон: 8 (812) 736-83-10
E-mail: specialist@rpnc.ru

ИСПОЛНИТЕЛЬ:
Эксперт Симкина Слава Абрамовна

Паспорт: 4013 № 868361, выдан ТП № 59
отдела УФМС России по Санкт-Петербургу
и Ленинградской обл., в
Петроградском р-не г. Санкт-Петербурга
16.11.2013г.
СНИЛС 013-170-062-84
адрес регистрации (фактический адрес
проживания): 197022, Санкт-Петербург,
Чапыгина ул., д. 3А, кв. 42

8. Подписи сторон

ЗАКАЗЧИК:
ЗАО РПНЦ «СПЕЦИАЛИСТ»


МП _____/Т.Ф. Сибилева/

ИСПОЛНИТЕЛЬ:
Эксперт государственной историко-культурной
экспертизы


МП _____/С.А. Симкина/

Приложение №10 к акту по результатам государственной историко-культурной экспертизы проектной документации на проведение работ по сохранению объекта культурного наследия федерального значения «Мост гранитный», XIX в., входящего в состав объекта культурного наследия федерального значения «Парк Екатерининский», расположенного по адресу: Санкт-Петербург, г. Пушкин, Екатерининский парк, литера АЮ (описательный адрес НПА – через канаву у входа с Треугольной площадки), предусмотренных проектом: «Проектная документация по сохранению объекта культурного наследия федерального значения «Мост гранитный», входящего в состав объекта культурного наследия федерального значения «Екатерининский парк» (проект реставрации и ремонта)», выполненным ЗАО РПНЦ «Специалист» в 2023 г., шифр: П-11/2023

Копии протоколов заседаний экспертной комиссии

ПРОТОКОЛ №1

организационного заседания комиссии экспертов по проведению государственной историко-культурной экспертизы проектной документации на проведение работ по сохранению объекта культурного наследия федерального значения «Мост гранитный», XIX в., входящего в состав объекта культурного наследия федерального значения «Парк Екатерининский», расположенного по адресу: Санкт-Петербург, г. Пушкин, Екатерининский парк, литера АЮ (описательный адрес НПА – через канаву у входа с Треугольной площадки), предусмотренных проектом: «Проектная документация по сохранению объекта культурного наследия федерального значения «Мост гранитный», входящего в состав объекта культурного наследия федерального значения «Екатерининский парк» (проект реставрации и ремонта)», выполненным ЗАО РПНЦ «Специалист» в 2023 г., шифр: П-11/2023

г. Санкт-Петербург

01 октября 2025 г.

Присутствовали:

Штиглиц Маргарита Сергеевна, образование – высшее, Архитектурный факультет Ленинградского Инженерно-строительного института, стаж работы – 50 лет, аттестованный эксперт (Приказ Министерства культуры РФ № 776 от 29.03.2023 г. и Приказ Министерства культуры № 1838 от 15 октября 2025 г.);

Симкина Слава Абрамовна, образование – высшее, Ленинградский Государственный Университет имени А.А. Жданова., стаж работы – 42 года, аттестованный эксперт (Приказ Министерства культуры РФ № 1156 от 27.06.2025 г.);

Назаров Денис Леонидович, образование – высшее, Государственное образовательное учреждение высшего профессионального образования «Военно-космическая академия имени А.Ф. Можайского», стаж работы – 20 лет (Приказ Министерства культуры РФ № 2785 от 29.09.2023 г.).

Повестка дня:

1. Утверждение состава членов экспертной комиссии.
2. Выборы председателя и ответственного секретаря экспертной комиссии.
3. Определение порядка работы и принятия решений экспертной комиссии.
4. Определение основных направлений работы экспертов.
5. Проведение анализа Акта определения влияния предполагаемых к проведению видов работ на конструктивные и другие характеристики надежности и безопасности объекта культурного наследия (памятника истории и культуры) народов Российской Федерации от 01 октября 2023 года.
6. Проведение анализа Акта проведения обследования и фотофиксации один раз в пять лет состояния объектов культурного наследия (инженерное гидротехническое и иное сооружение, водный объект) от 31.05.2021 г.
7. Утверждение календарного плана работы экспертной комиссии.
8. Определение перечня документов, запрашиваемых у заказчика для проведения экспертизы

1. Утверждение состава членов экспертной комиссии.

Слушали:

Симкину С.А. – об утверждении состава членов экспертной комиссии.

Постановили:

Утвердить состав членов экспертной комиссии: Штиглиц М.С., Симкина С.А., Назаров Д.Л.

Голосование:

3 человека - за; против - нет; воздержавшихся - нет.

Принято единогласно.

2. Выборы председателя и ответственного секретаря экспертной комиссии.**Слушали:**

Симкину С.А. – о выборе председателя экспертной комиссии и ее ответственного секретаря.

Постановили:

Председателем экспертной комиссии выбрать Штиглиц М.С.,

Ответственным секретарем экспертной комиссии выбрать Симкину С.А.

Голосование:

3 человека - за; против - нет; воздержавшихся - нет.

Принято единогласно.

3. Определение порядка работы и принятия решений экспертной комиссии.**Слушали:**

Симкину С.А. – о порядке работы и принятии решений экспертной комиссии.

Постановили:

Экспертная комиссия проводит заседания в ходе выполнения государственной историко-культурной экспертизы, решения экспертной комиссии принимаются коллегиально, после проведения необходимых научных исследований, визуального изучения объекта и анализа проектной документации.

Голосование:

3 человека - за; против - нет; воздержавшихся - нет.

Принято единогласно.

4. Определение основных направлений работы экспертов.**Слушали:**

Симкину С.А. – об определении основных направлений работы экспертов.

Постановили:

Определить следующие направления работы экспертов:

1. Симкина С.А. проводит анализ представленной проектной документации на предмет ее соответствия требованиям государственной охраны объектов культурного наследия.
2. Назаров Д.Л. определяет состояние элементов предмета охраны объекта культурного наследия и предложенные проектные решения по его сохранению.
3. Штиглиц М.С. оценивает полноту и комплектность представленной на экспертизу проектной документации.
4. Осмотр объекта проводить коллегиально, ответственный за фотофиксацию – Назаров Д.Л.

Голосование:

3 человека - за; против - нет; воздержавшихся - нет.

Принято единогласно.

5. Проведение анализа Акта определения влияния предполагаемых к проведению видов работ на конструктивные и другие характеристики надежности и безопасности объекта культурного наследия (памятника истории и культуры) народов Российской Федерации от 01 октября 2023 года.

Слушали: Назарова Д.Л. – о проведении анализа Акта определения влияния предполагаемых к проведению видов работ на конструктивные и другие характеристики надежности и безопасности объекта культурного наследия (памятника истории и культуры) народов Российской Федерации от 01 октября 2023 года.

Постановили:

Ответственным за проведение анализа Акта влияний назначить Назарова Д.Л.

Голосование:

3 человека – за; против - нет; воздержавшихся - нет.

Принято единогласно.

6. Проведение анализа Акта проведения обследования и фотофиксации один раз в пять лет состояния объектов культурного наследия (инженерное гидротехническое и иное сооружение, водный объект) от 31.05.2021 г.

Слушали: Назарова Д.Л. – о проведении анализа Акта проведения обследования и фотофиксации один раз в пять лет состояния объектов культурного наследия (инженерное гидротехническое и иное сооружение, водный объект) от 31.05.2021 г.

Постановили:

Ответственным за проведение анализа Акта проведения обследования и фотофиксации один раз в пять лет состояния объектов культурного наследия (инженерное гидротехническое и иное сооружение, водный объект) от 31.05.2021 г. назначить Назарова Д.Л.

Голосование:

3 человека – за; против - нет; воздержавшихся - нет.

Принято единогласно.

7. Утверждение календарного плана работы экспертной комиссии.

Слушали:

Штиглиц М.С. – об утверждении календарного плана работы экспертной комиссии.

Постановили:

Утвердить следующий календарный план работы экспертной комиссии:

Срок проведения экспертизы – с 1 октября 2025 г. по 31 октября 2025 г.

1 октября 2025 г. – 20 октября 2025 г. – ознакомление с проектной документацией, обработка материала, подготовка исторической справки, обработка материалов фотофиксации, иконографических материалов, графических материалов, подготовка приложений к Акту по результатам государственной историко-культурной экспертизы.

20 октября 2025 г. – 25 октября 2025 г. – натурное обследование объекта культурного наследия, фотофиксация современного состояния;

25 октября 2025 г. – 31 октября 2025 г. – оформление Акта по результатам государственной историко-культурной экспертизы.

31 октября 2025 г. – заседание комиссии, подписание Акта по результатам государственной историко-культурной экспертизы и передача Заказчику подписанного Акта по результатам государственной историко-культурной экспертизы.

Голосование:

3 человека - за; против - нет; воздержавшихся - нет.

Принято единогласно.

8. Об определении перечня документов, запрашиваемых у заказчика для проведения экспертизы.

Слушали:

Симкину С.А. – об определении перечня документов, запрашиваемых у заказчика для проведения экспертизы.

Постановили:

Для проведения государственной историко-культурной экспертизы запросить у Заказчика документы в составе:

- Проектная документация на проведение работ по сохранению объекта культурного наследия федерального значения «Мост гранитный», входящего в состав объекта культурного наследия федерального значения «Парк Екатерининский», расположенного по адресу: Санкт-Петербург, г. Пушкин, Екатерининский парк, литера АЮ (описательный адрес НПА – через канаву у входа с Треугольной площадки): «Проектная документация по сохранению объекта культурного наследия федерального значения «Мост гранитный», входящего в состав объекта культурного наследия федерального значения «Екатерининский парк» (проект реставрации и ремонта)», выполненная ЗАО РПНЦ «Специалист» в 2023 г., шифр: П-11/2023;
- Постановление Правительства РФ от 10 июля 2001 г. №527 «О перечне объектов исторического и культурного наследия федерального (общероссийского) значения, находящихся в г. Санкт-Петербурге» (выкопировка);
- Копия плана границ, утвержденного Распоряжением КГИОП «Об утверждении границ и режима использования территории объекта культурного наследия федерального значения «Екатерининский дворец и парк» от 13 мая 2019 г. №242-р (копия);
- Задание КГИОП от 18.12.2019 г. рег.№ 01-52-4282/19-0-0 на проведение работ по сохранению объекта культурного наследия, включенного в единый государственный реестр объектов культурного наследия (памятника истории и культуры) народов Российской Федерации, или выявленного объекта культурного наследия (копия);
- Копия предмета охраны, утвержденного Распоряжением КГИОП «Об утверждении предмета охраны объекта культурного наследия федерального значения «Мост гранитный», от 26.06.2025 г. №183-рп;
- Выписка из ЕГРН на сооружение от 12.03.2024 г. №КУВИ-001/2024-59405665;
- Выписка из ЕГРН на земельный участок от 13.03.2024 г. №КУВИ-001/2024-224350220;

- Акт проведения обследования и фотофиксации один раз в пять лет состояния объектов культурного наследия (инженерное гидротехническое и иное сооружение, водный объект) от 31.05.2021 г.

Признать перечень предоставленных документов достаточным для проведения государственной историко-культурной экспертизы.

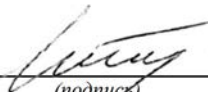
Голосование:

3 человека - за; против - нет; воздержавшихся - нет.

Принято единогласно.

Председатель экспертной комиссии

Штиглиц Маргарита Сергеевна


(подпись) 01.10.25 г.

Ответственный секретарь экспертной комиссии

Симкина Слава Абрамовна


(подпись) 01.10.25 г.

Член экспертной комиссии

Назаров Денис Леонидович


(подпись) 01.10.25 г.

ПРОТОКОЛ №2

заседания комиссии экспертов по проведению государственной историко-культурной экспертизы проектной документации на проведение работ по сохранению объекта культурного наследия федерального значения «Мост гранитный», XIX в., входящего в состав объекта культурного наследия федерального значения «Парк Екатерининский», расположенного по адресу: Санкт-Петербург, г. Пушкин, Екатерининский парк, литера АЮ (описательный адрес НПА – через канаву у входа с Треугольной площадки), предусмотренных проектом: «Проектная документация по сохранению объекта культурного наследия федерального значения «Мост гранитный», входящего в состав объекта культурного наследия федерального значения «Екатерининский парк» (проект реставрации и ремонта)», выполненным ЗАО РПНЦ «Специалист» в 2023 г., шифр: П-11/2023

г. Санкт-Петербург

31 октября 2025 г.

Присутствовали аттестованные эксперты:

Председатель экспертной комиссии:

Штиглиц Маргарита Сергеевна (Приказ Министерства культуры РФ № 776 от 29.03.2023 г. и Приказ Министерства культуры № 1838 от 15 октября 2025 г.).

Ответственный секретарь экспертной комиссии:

Симкина Слава Абрамовна (Приказ Министерства культуры РФ № 1156 от 27.06.2025 г.).

Член экспертной комиссии:

Назаров Денис Леонидович (Приказ Министерства культуры РФ № 2785 от 29.09.2023 г.).

Повестка дня:

1. Рассмотрение вывода государственной историко-культурной экспертизы проектной документации на проведение работ по сохранению объекта культурного наследия федерального значения «Мост гранитный», XIX в., входящего в состав объекта культурного наследия федерального значения «Парк Екатерининский», расположенного по адресу: Санкт-Петербург, г. Пушкин, Екатерининский парк, литера АЮ (описательный адрес НПА – через канаву у входа с Треугольной площадки), предусмотренных проектом: «Проектная документация по сохранению объекта культурного наследия федерального значения «Мост гранитный», входящего в состав объекта культурного наследия федерального значения «Екатерининский парк» (проект реставрации и ремонта)», выполненным ЗАО РПНЦ «Специалист» в 2023 г., шифр: П-11/2023.
2. Рассмотрение результатов анализа Акта определения влияния предполагаемых к проведению видов работ на конструктивные и другие характеристики надежности и безопасности объекта культурного наследия (памятника истории и культуры) народов Российской Федерации от 01 октября 2023 года.
3. Рассмотрение результатов анализа Акта проведения обследования и фотофиксации один раз в пять лет состояния объектов культурного наследия (инженерное гидротехническое и иное сооружение, водный объект) от 31.05.2021 г.
4. Согласование вывода и подписание Акта экспертизы цифровой электронной подписью.
5. Принятие решения о передаче Акта государственной историко-культурной экспертизы Заказчику.

Слушали: Штиглиц М.С.:

1. О рассмотрении вывода государственной историко-культурной экспертизы проектной документации на проведение работ по сохранению объекта культурного наследия федерального значения «Мост гранитный», XIX в., входящего в состав объекта культурного наследия федерального значения «Парк Екатерининский», расположенного по адресу: Санкт-Петербург, г. Пушкин, Екатерининский парк, литера АЮ (описательный адрес НПА – через канаву у входа с Треугольной площадки), предусмотренных проектом: «Проектная документация по сохранению объекта культурного наследия федерального значения «Мост гранитный», входящего в состав объекта культурного наследия федерального значения «Екатерининский парк» (проект реставрации и ремонта)», выполненным ЗАО РПНЦ «Специалист» в 2023 г., шифр: П-11/2023.
2. О результатах анализа Акта определения влияния предполагаемых к проведению видов работ на конструктивные и другие характеристики надежности и безопасности объекта культурного наследия (памятника истории и культуры) народов Российской Федерации от 01 октября 2023 года.
3. О результатах анализа Акта проведения обследования и фотофиксации один раз в пять лет состояния объектов культурного наследия (инженерное гидротехническое и иное сооружение, водный объект) от 31.05.2021 г.
4. О согласовании вывода и подписание Акта экспертизы цифровой электронной подписью.
5. О принятии решения о передаче Акта государственной историко-культурной экспертизы Заказчику.

Постановили:

1. Согласиться с тем, что предоставленная проектная документация на проведение работ по сохранению объекта культурного наследия федерального значения «Мост гранитный», XIX в., входящего в состав объекта культурного наследия федерального значения «Парк Екатерининский», расположенного по адресу: Санкт-Петербург, г. Пушкин, Екатерининский парк, литера АЮ (описательный адрес НПА – через канаву у входа с Треугольной площадки), предусмотренных проектом: «Проектная документация по сохранению объекта культурного наследия федерального значения «Мост гранитный», входящего в состав объекта культурного наследия федерального значения «Екатерининский парк» (проект реставрации и ремонта)», выполненным ЗАО РПНЦ «Специалист» в 2023 г., шифр: П-11/2023, соответствует требованиям законодательства Российской Федерации в области государственной охраны объектов культурного наследия.
2. Согласиться с результатами анализа Акта определения влияния предполагаемых к проведению видов работ на конструктивные и другие характеристики надежности и безопасности объекта культурного наследия (памятника истории и культуры) народов Российской Федерации от 01 октября 2023 года.
3. Согласиться с результатами анализа Акта проведения обследования и фотофиксации один раз в пять лет состояния объектов культурного наследия (инженерное гидротехническое и иное сооружение, водный объект) от 31.05.2021 г.
4. Согласовать вывод и подписать Акт экспертизы в порядке, установленном Положением о государственной историко-культурной экспертизе, утвержденным Постановлением Правительства Российской Федерации от 25.04.2024 г. №530 «Об утверждении Положения о государственной историко-культурной экспертизе».
5. Передать заказчику Акт экспертизы, подписанный электронными подписями, со всеми прилагаемыми документами и материалами на электронном носителе в формате документа (PDF).


Голосование по всем вопросам одновременно:

3 человека - за; против - нет; воздержавшихся - нет.

Принято единогласно.


Председатель экспертной комиссии

Штиглиц Маргарита Сергеевна


(подпись) 31.10.25 г.

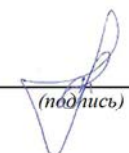
Ответственный секретарь экспертной комиссии

Симкина Слава Абрамовна


(подпись) 31.10.25 г.

Член экспертной комиссии

Назаров Денис Леонидович


(подпись) 31.10.25 г.

Приложение №11 к акту по результатам государственной историко-культурной экспертизы проектной документации на проведение работ по сохранению объекта культурного наследия федерального значения «Мост гранитный», XIX в., входящего в состав объекта культурного наследия федерального значения «Парк Екатерининский», расположенного по адресу: Санкт-Петербург, г. Пушкин, Екатерининский парк, литера АЮ (описательный адрес НПА – через канаву у входа с Треугольной площадки), предусмотренных проектом: «Проектная документация по сохранению объекта культурного наследия федерального значения «Мост гранитный», входящего в состав объекта культурного наследия федерального значения «Екатерининский парк» (проект реставрации и ремонта)», выполненным ЗАО РПНЦ «Специалист» в 2023 г., шифр: П-11/2023.

Историческая иконография

ПЕРЕЧЕНЬ ИЛЛЮСТРАЦИЙ:

- Илл.1. Карта Екатерининского парка. Фрагмент. 1779 г.
- Илл.2. Карта Екатерининского парка. Фрагмент. 1884 г.
- Илл.3. Карта Екатерининского парка. Фрагмент. 1910 г.
- Илл.4. Аэрофотосъёмка Екатерининского парка. Фрагмент. 1939 г.
- Илл.5. В.И. Неелов. Каменные мосты через ров ко дворцу. 1770-е гг. ГМЗ «Царское Село». Воспр. по: Степаненко И.Г. «Журчит вода, протачивая шлюзы...»: Гидротехнические сооружения и водная система парков Царского Села. СПб., 2021. С. 153.
- Илл.6. Мост у Треугольной площади, у входа в Екатерининский парк. План фасада. 1935 г. ГМЗ «Царское Село».
- Илл.7. Мост у Треугольной площади, у входа в Екатерининский парк. План моста, вид сверху. 1935 г. ГМЗ «Царское Село».
- Илл.8. Мост у Треугольной площади, у входа в Екатерининский парк. Поперечный разрез по А-В. 1935 г. ГМЗ «Царское Село».
- Илл.9. Мост у Треугольной площади. Ситуационный план. 1946 г. ГМЗ «Царское Село».
- Илл.10. Мост у Треугольной площади. Конструктивная схема моста. 1946 г. ГМЗ «Царское Село».
- Илл.11. Мост у Треугольной площади. Обмерный чертеж. 1947 г. ГМЗ «Царское Село».
- Илл.12. Мост у Треугольной площади. Поперечный разрез. 1947 г. ГМЗ «Царское Село».
- Илл.13. Мост у Треугольной площади. Ситуационный план. 1947 г. ГМЗ «Царское Село».
- Илл.14. Мост у Треугольной площади, у входа в Екатерининский парк. Фрагмент. Фото 2017 г.
- Илл.15. Мост у Треугольной площади, у входа в Екатерининский парк. Фрагмент. Фото 2017 г.
- Илл.16. Мост у Треугольной площади, у входа в Екатерининский парк. Общий вид. Фото 2020 г.
- Илл.17. Мост у Треугольной площади, у входа в Екатерининский парк. Общий вид. Фото 2020 г.



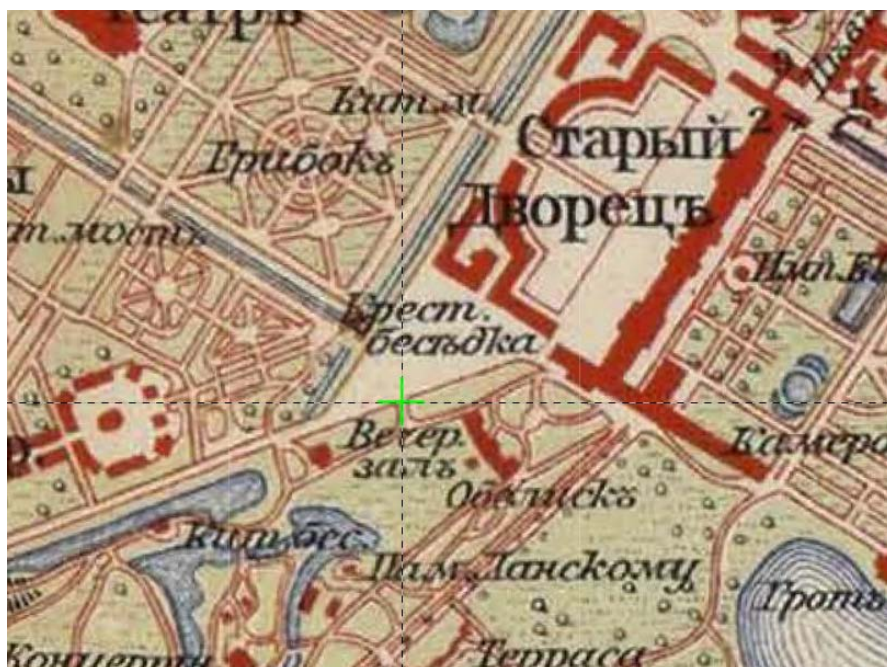
Илл.1. Карта Екатерининского парка. Фрагмент. 1779 г.

На карте обозначен исследуемый участок.



Илл.2. Карта Екатерининского парка. Фрагмент. 1884 г.

На карте обозначен исследуемый участок.




Илл.3. Карта Екатерининского парка. Фрагмент. 1910 г.

На карте обозначен исследуемый участок.

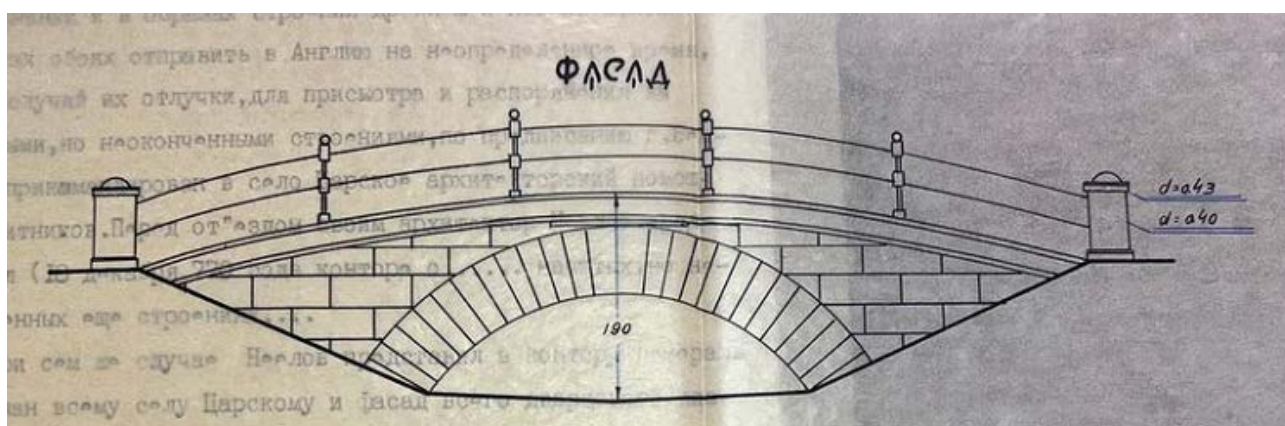


Илл.4. Аэрофотосъёмка Екатерининского парка. Фрагмент. 1939 г.

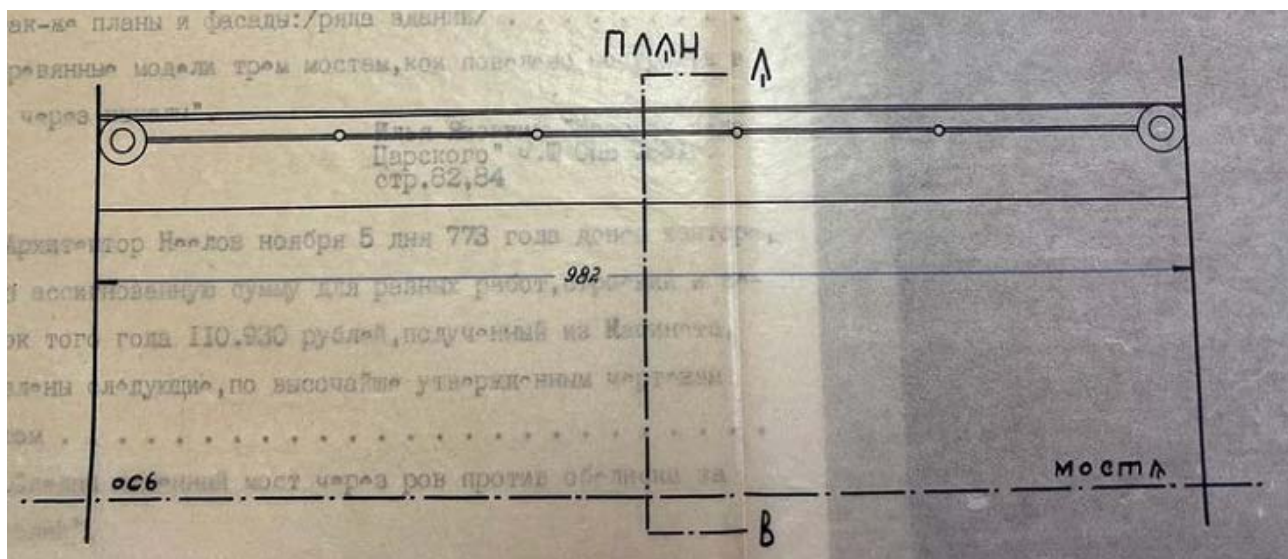
На карте обозначен исследуемый участок.




Илл.5. В.И. Неелов. Каменный мосты через ров ко дворцу. 1770-е гг. ГМЗ «Царское Село». Воспр. по: Степаненко И.Г. «Журчит вода, протачивая шлюзы...»: Гидротехнические сооружения и водная система парков Царского Села. СПб., 2021. С. 153.



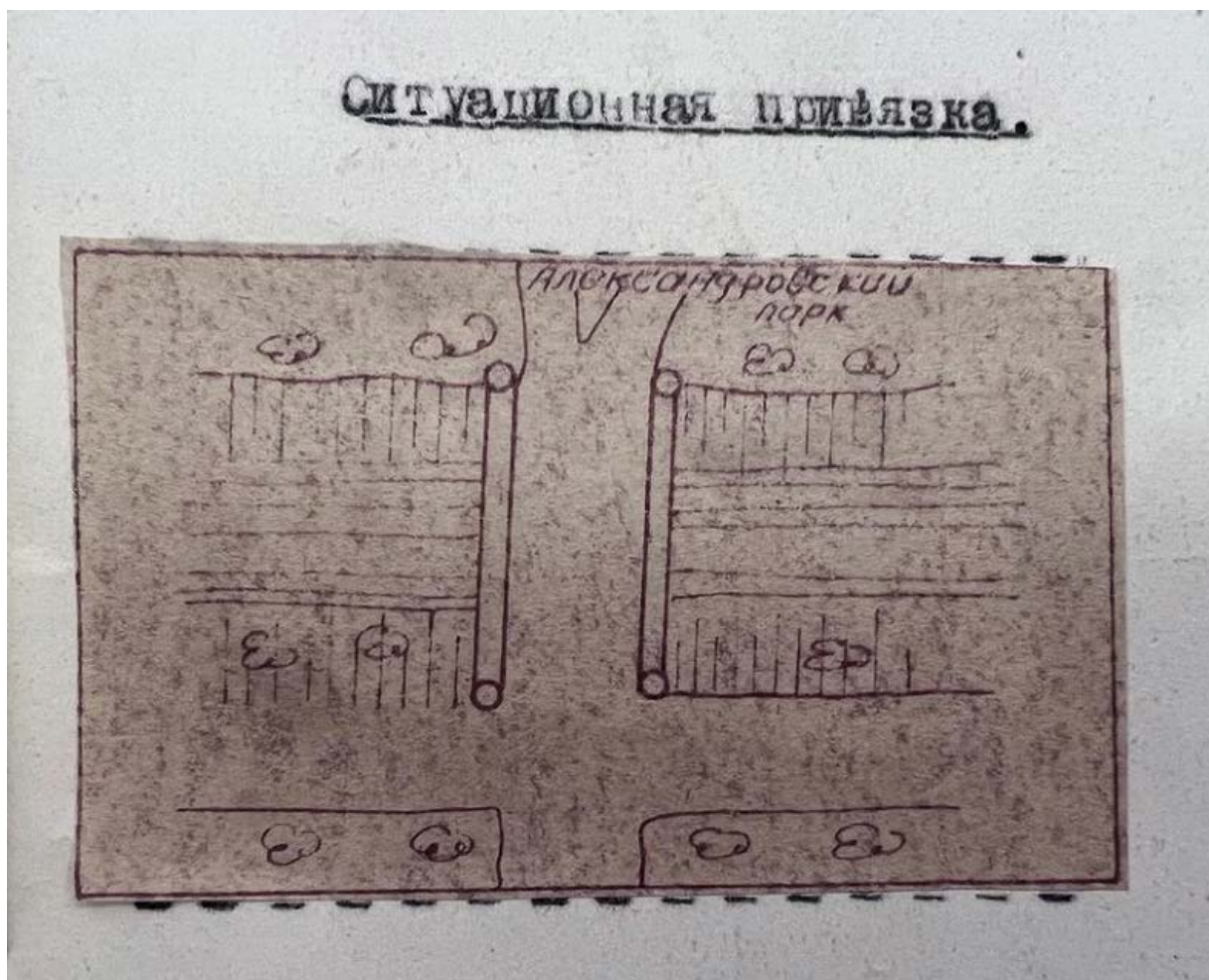
Илл.6. Мост у Треугольной площади, у входа в Екатерининский парк. План фасада. 1935 г. ГМЗ «Царское Село».



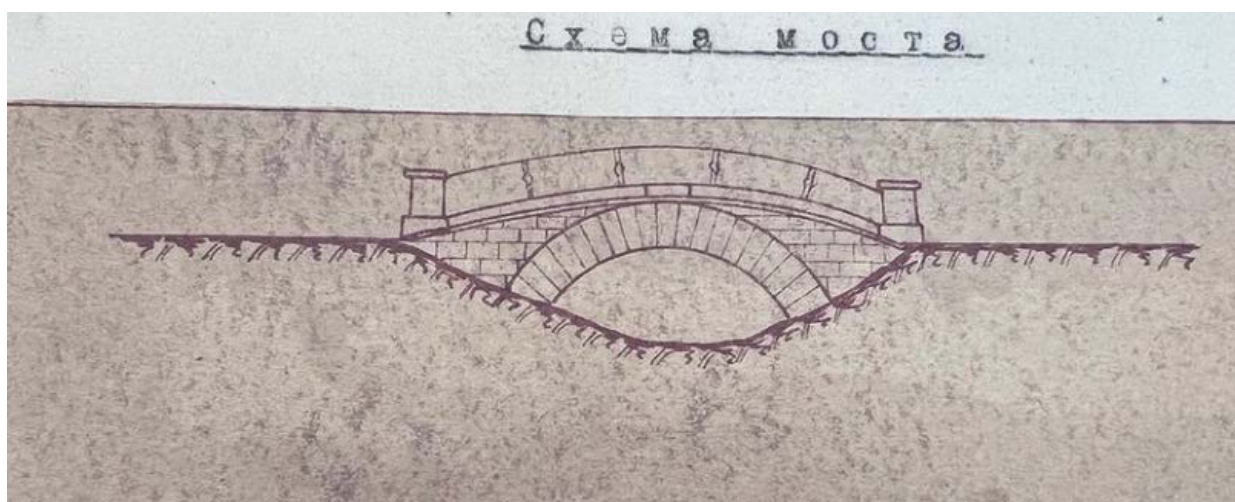
Илл.7. Мост у Треугольной площади, у входа в Екатерининский парк. План моста, вид сверху. 1935 г. ГМЗ «Царское Село».



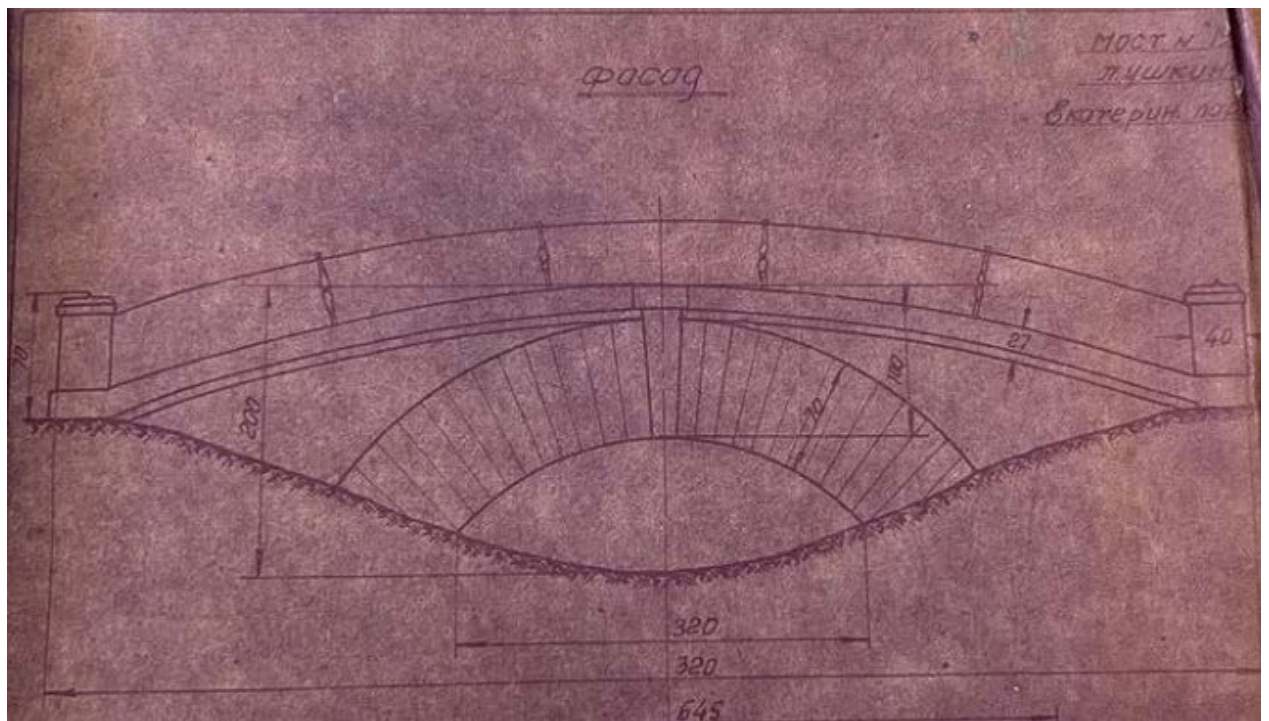
Илл.8. Мост у Треугольной площади, у входа в Екатерининский парк. Поперечный разрез по А-В. 1935 г. ГМЗ «Царское Село».



Илл.9. Мост у Треугольной площади. Ситуационный план. 1946 г. ГМЗ «Царское Село».



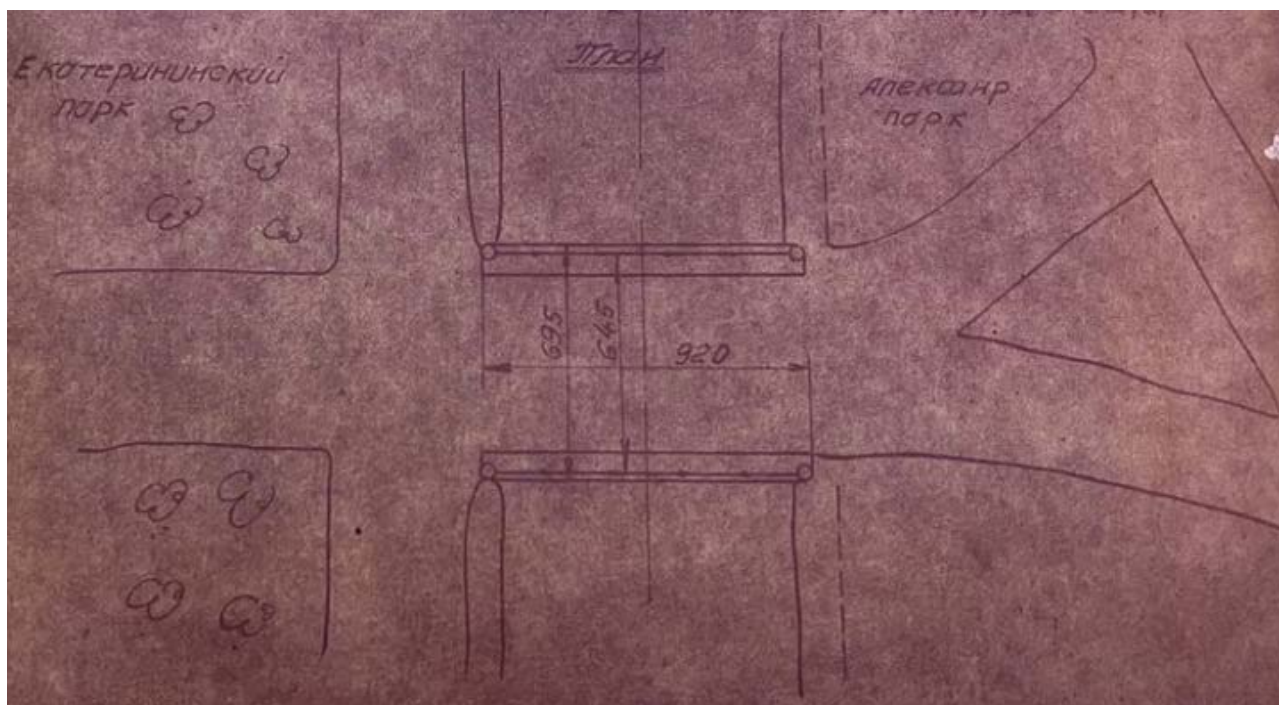
Илл.10. Мост у Треугольной площади. Конструктивная схема моста. 1946 г. ГМЗ «Царское Село».



Илл.11. Мост у Треугольной площади. Обмерный чертеж. 1947 г. ГМЗ «Царское Село».



Илл.12. Мост у Треугольной площади. Поперечный разрез. 1947 г. ГМЗ «Царское Село».



Илл.13. Мост у Треугольной площади. Ситуационный план. 1947 г. ГМЗ «Царское Село».



Илл.14. Мост у Треугольной площади, у входа в Екатерининский парк. Фрагмент. Фото 2017 г.



Илл.15. Мост у Треугольной площади, у входа в Екатерининский парк. Фрагмент. Фото 2017 г.



Илл.16. Мост у Треугольной площади, у входа в Екатерининский парк. Общий вид. Фото 2020 г.



Илл.17. Мост у Треугольной площади, у входа в Екатерининский парк. Общий вид. Фото 2020 г.

Содержание

АКТ		1
Приложение № 1.	Постановление Правительства РФ от 10 июля 2001 г. №527 «О перечне объектов исторического и культурного наследия федерального (общероссийского) значения, находящихся в г. Санкт-Петербурге» (выкопировка)	29
Приложение № 2.	Копия плана границ объекта культурного наследия	33
Приложение № 3.	Копия решения органа государственной власти об утверждении предмета охраны объекта культурного наследия	43
Приложение № 4.	Материалы фотофиксации	47
Приложение № 5.	Копия задания, выданного органом охраны, на проведение работ по сохранению объекта культурного наследия	60
Приложение № 6.	Выписки из ЕГРН на объект недвижимости и земельный участок	68
Приложение № 7.	Акт проведения обследования и фотофиксации один раз в пять лет состояния объектов культурного наследия (инженерное гидротехническое и иное сооружение, водный объект)	88
Приложение № 8.	Копия Договора на проектирование	95
Приложение № 9.	Копии Договоров с экспертами	115
Приложение № 10.	Копии протоколов заседаний экспертной комиссии	128
Приложение №11.	Историческая иконография	137