

АКТ

государственной историко-культурной экспертизы

документации, содержащей результаты исследований, в соответствии с которыми определяется наличие или отсутствие объектов, обладающих признаками объекта культурного наследия на земельном участке, подлежащем воздействию земляных, строительных, мелиоративных, хозяйственных работ, предусмотренных статьей 25 Лесного кодекса Российской Федерации работ по использованию лесов (за исключением работ, указанных в пунктах 3, 4 и 7 части 1 статьи 25 Лесного кодекса Российской Федерации) и иных работ на земельном участке по объекту:
«Переустройство ВЛ 330 кВ Северо-Западная ТЭЦ – Выборгская, ВЛ 330 кВ Северо-Западная ТЭЦ – Восточная, ВЛ 330 кВ Северо-Западная ТЭЦ – Зеленогорск, КВЛ 330 кВ Северная – Парнас в рамках соглашения о компенсации с ООО «СЗ «Европейская перспектива 2» № 1175006 от 18.12.2023 (переустройство ВЛ 1,2 км)» по адресу: 194294, Санкт-Петербург, Выборгский район, посёлок Парголово

Настоящий Акт по результатам государственной историко-культурной экспертизы составлен в соответствии с Федеральным законом от 25.06.2002 №73-ФЗ «Об объектах культурного наследия (памятниках истории и культуры) народов Российской Федерации», Положением о государственной историко-культурной экспертизе, утвержденном постановлением Правительства Российской Федерации от 25 апреля 2024 года № 530.

Дата начала проведения экспертизы:	11.07.2025 г.
Дата окончания экспертизы:	14.07.2025 г.
Место проведения экспертизы:	г. Санкт-Петербург
Заказчик экспертизы:	Общество с ограниченной ответственностью «ПИРС» (ООО «ПИРС»), 197082, г. Санкт-Петербург, Богатырский пр., д.49, к.2, пом.318, ИНН 7814690758

Сведения об эксперте:

Фамилия, имя, отчество	Герман Константин Энрикович
Образование	высшее
Специальность	историк, археолог
Стаж работы	34 года
Место работы и должность	Институт языка, литературы и истории Карельского научного центра РАН, старший научный сотрудник
Реквизиты аттестации	Государственный эксперт по проведению историко-культурной экспертизы Приказ Министерства культуры Российской Федерации № 105 от 24.01.2024 г. «Об утверждении статуса аттестованного эксперта по проведению государственной историко-культурной экспертизы»; Приложение к приказу МК РФ № 105, п. 3

<p>Объекты экспертизы:</p>	<ul style="list-style-type: none"> - выявленные объекты культурного наследия в целях обоснования целесообразности включения данных объектов в реестр; - земли, подлежащие воздействию земляных, строительных, мелиоративных, хозяйственных работ, предусмотренных статьей 25 Лесного кодекса Российской Федерации работ по использованию лесов (за исключением работ, указанных в пунктах 3, 4 и 7 части 1 статьи 25 Лесного кодекса Российской Федерации) и иных работ, в случае, если указанные земли расположены в границах территорий, утвержденных в соответствии с пунктом 34.2 пункта 1 статьи 9 Федерального закона; - документация или разделы документации, обосновывающие меры по обеспечению сохранности объекта культурного наследия, включенного в реестр, выявленного объекта культурного наследия либо объекта, обладающего признаками объекта культурного наследия, при проведении земляных, мелиоративных, хозяйственных работ, указанных в статье 30 Федерального закона работ по использованию лесов и иных работ в границах территории объекта культурного наследия либо на земельном участке, непосредственно связанном с земельным участком в границах территории объекта культурного наследия; - документация, за исключением научных отчетов о выполненных археологических полевых работах, содержащая результаты исследований, в соответствии с которыми определяется наличие или отсутствие объектов, обладающих признаками объекта культурного наследия, на земельных участках, подлежащих воздействию земляных, строительных, мелиоративных, хозяйственных работ, указанных в статье 30 Федерального закона работ по использованию лесов и иных работ.
-----------------------------------	---

Отношения к заказчику

Эксперт:

- не имеет родственных связей с заказчиком (его должностными лицами, работниками);
- не состоит в трудовых отношениях с заказчиком;
- не имеет долговых или иных имущественных обязательств перед заказчиком;
- не владеет ценными бумагами, акциями (долями участия, паями в уставных капиталах) заказчика;
- не заинтересован в результатах исследований и решений, вытекающих из настоящего экспертного заключения, с целью получения выгоды в виде денег, ценностей, иного имущества, услуг имущественного характера или имущественных прав для себя или третьих лиц.

В соответствии с законодательством Российской Федерации эксперт несет ответственность за соблюдение принципов проведения историко-культурной экспертизы и

достоверность сведений, изложенных в заключении экспертизы.

Эксперт К.Э. Герман

Основания проведения государственной историко-культурной экспертизы:

Федеральный закон № 73-ФЗ «Об объектах культурного наследия (памятниках истории и культуры) народов Российской Федерации» от 25.06.2002 г. (в действующей редакции);

Положение о Государственной историко-культурной экспертизе (утв. Постановлением Правительства РФ от 25 апреля 2024 г. № 530) (в действующей редакции);

Письмо Комитета по государственному контролю, использованию и охране памятников истории и культуры правительства Санкт-Петербурга № 01-43-8719/25-0-0 от 03.04.2025 (*Приложение 1*).

Техническое задание к договору № 25-04/25 от 25.04.2025 г. между ООО «Интер Энерго» и ООО «ПИРС» (*Приложение 5*).

Договор от 11.04.2025 г. №110725 между экспертом Германом К.Э. и ООО «ПИРС» на проведение государственной историко-культурной экспертизы (*Приложение 6*).

Объект государственной историко-культурной экспертизы:

Документация, за исключением научных отчетов о выполненных археологических полевых работах, содержащая результаты исследований, в соответствии с которыми определяется наличие или отсутствие объектов, обладающих признаками объекта культурного наследия, на земельных участках, подлежащих воздействию земляных, строительных, мелиоративных, хозяйственных работ, указанных в ст.30 Федерального закона №73-ФЗ работ по использованию лесов и иных работ на земельном участке по объекту: «Переустройство ВЛ 330 кВ Северо-Западная ТЭЦ – Выборгская, ВЛ 330 кВ Северо-Западная ТЭЦ – Восточная, ВЛ 330 кВ Северо-Западная ТЭЦ – Зеленогорск, КВЛ 330 кВ Северная – Парнас в рамках соглашения о компенсации с ООО «СЗ «Европейская перспектива 2» № 1175006 от 18.12.2023 (переустройство ВЛ 1,2 км)» по адресу: 194294, Санкт-Петербург, Выборгский район, посёлок Парголово.

Цель экспертизы:

Определение наличия или отсутствия выявленных объектов культурного (археологического) наследия либо объектов, обладающих признаками объекта культурного наследия, на земельном участке по объекту: «Переустройство ВЛ 330 кВ Северо-Западная ТЭЦ – Выборгская, ВЛ 330 кВ Северо-Западная ТЭЦ – Восточная, ВЛ 330 кВ Северо-Западная ТЭЦ – Зеленогорск, КВЛ 330 кВ Северная – Парнас в рамках соглашения о компенсации с ООО «СЗ «Европейская перспектива 2» № 1175006 от 18.12.2023 (переустройство ВЛ 1,2 км)» по адресу: 194294, Санкт-Петербург, Выборгский район, посёлок Парголово, подлежащих воздействию земляных, строительных, мелиоративных, хозяйственных работ, указанных в статье 30 Федерального закона № 73-ФЗ от 25.06.2002 работ по использованию лесов и иных работ, в случае, если орган охраны объектов культурного наследия не имеет данных об отсутствии на указанных земельных участках, землях лесного фонда либо водных объектах или их частях объектов культурного наследия либо объектов, обладающих признаками объекта культурного наследия в соответствии со статьей 3 Федерального закона № 73-ФЗ от 25.06.2002.

Сведения об обстоятельствах, повлиявших на процесс проведения и результаты экспертизы:

Обстоятельства, повлиявшие на процесс проведения и результаты экспертизы, отсутствуют.

Перечень документов, представленных Заказчиком

Письмо Комитета по государственному контролю, использованию и охране памятников истории и культуры правительства Санкт-Петербурга № 01-43-8719/25-0-0 от 03.04.2025 (*Приложение 1*).

Выписки из Единого государственного реестра недвижимости об объекте недвижимости (*Приложение 3*).

Информационное письмо ООО «Интер Энерго» от 11.07.2025 г. № ИЭВ-25-292 (*Приложение 4*).

Техническая документация «Заключение о выполнении археологического обследования земельного участка, предназначенного для проектирования и строительства объекта: «Переустройство ВЛ 330 кВ Северо-Западная ТЭЦ – Выборгская, ВЛ 330 кВ Северо-Западная ТЭЦ – Восточная, ВЛ 330 кВ Северо-Западная ТЭЦ – Зеленогорск, КВЛ 330 кВ Северная – Парнас в рамках соглашения о компенсации с ООО «СЗ «Европейская перспектива 2» № 1175006 от 18.12.2023 (переустройство ВЛ 1,2 км)» по адресу: 194294, Санкт-Петербург, Выборгский район, посёлок Парголово. ООО «ПИРС». Санкт-Петербург. 2025 г. (*Приложение 2*).

Сведения о проведенных исследованиях с указанием примененных методов, объема и характера выполненных работ и их результатов:

При подготовке настоящего акта изучена и проанализирована в полном объеме документация, представленная заказчиком, на соответствие действующему законодательству в сфере охраны объектов культурного наследия. Для экспертизы привлечены необходимые данные и источники, дополняющие информацию о земельных участках с точки зрения обнаружения объектов культурного наследия и объектов, обладающих признаками объекта культурного наследия. Особое внимание уделялось картографическим материалам, данным дистанционного зондирования земной поверхности землеотвода, материалам полевых и историко-архивных исследований прошлых лет, в том числе на территориях, близких по физико-географическим характеристикам. Имеющийся и привлеченный материал достаточен для подготовки заключения государственной историко-культурной экспертизы.

Результаты исследований, проведенных в рамках настоящей экспертизы, оформлены в виде настоящего Акта.

Факты и сведения, установленные в результате проведенных исследований

Общие сведения

Согласно Комитета (далее Комитет) по государственному контролю, использованию и охране памятников истории и культуры правительства Санкт-Петербурга № 01-43-8719/25-0-0 от 03.04.2025 на земельном участке объекты культурного наследия, включенные в Единый государственный реестр объектов культурного наследия народов Российской Федерации отсутствуют.

Испрашиваемый земельный участок расположен вне зон охраны, защитных зон объектов культурного наследия, расположенных на территории посёлка Парголово Выборгского района г. Санкт-Петербург.

Сведениями об отсутствии на испрашиваемом участке выявленных объектов культурного наследия либо объектов, обладающих признаками объекта культурного наследия (в т.ч. археологического), Управление не располагает.

Заказчику работ в соответствии со ст. 28, 30, 31, 32, 36, 45.1 Федерального закона от 25.06.2002 г. № 73-ФЗ необходимо:

- обеспечить проведение и финансирование историко-культурной экспертизы

земельного участка, подлежащего воздействию земляных, строительных, хозяйственных и иных работ, путем археологической разведки, в порядке, установленном ст. 45.1 Федерального закона;

- представить в Управление документацию, подготовленную на основе археологических полевых работ, содержащую результаты исследований, в соответствии с которыми определяется наличие или отсутствие объектов, обладающих признаками объекта культурного наследия на земельном участке, подлежащем воздействию земляных, строительных, хозяйственных и иных работ, а также заключение государственной историко-культурной экспертизы указанной документации (либо земельного участка).

На основании вышеизложенного и в соответствии с действующим законодательством Инспекцией было предписано, в числе прочего, обеспечить проведение историко-культурной экспертизы земельных участков путем археологической разведки.

Археологическое обследование земельного участка было выполнено на основании технического задания к договору № 25-04/25 от 25.04.2025 г. между ООО «Интер Энерго» и ООО «ПИРС», письма Комитета по государственному контролю, использованию и охране памятников истории и культуры правительства Санкт-Петербурга № 01-43-8719/25-0-0 от 03.04.2025, на основании действующего законодательства РФ и Открытого листа № P018-00103-00/02316266, выданного по решению Министерства культуры РФ 16.05.2025 г. на имя С.О. Молофеева на право проведения археологических разведок с осуществлением локальных земляных работ на указанной территории в целях выявления объектов археологического наследия, уточнения сведений о них и планирования мероприятий по обеспечению их сохранности. Срок действия открытого листа: с 16 мая 2024 г. по 31 декабря 2025 г.

По результатам разведки была составлена техническая документация «Заключение о выполнении археологического обследования земельного участка, предназначенного для проектирования и строительства объекта: «Переустройство ВЛ 330 кВ Северо-Западная ТЭЦ – Выборгская, ВЛ 330 кВ Северо-Западная ТЭЦ – Восточная, ВЛ 330 кВ Северо-Западная ТЭЦ – Зеленогорск, КВЛ 330 кВ Северная – Парнас в рамках соглашения о компенсации с ООО «СЗ «Европейская перспектива 2» № 1175006 от 18.12.2023 (переустройство ВЛ 1,2 км)» по адресу: 194294, Санкт-Петербург, Выборгский район, посёлок Парголово. ООО «ПИРС». Санкт-Петербург. 2025 г. (Приложение 2).

Описание современного состояния:

Трасса газопровода расположена в северо-западной части Выборгского района г. Санкт-Петербурга. Участок обследования представляет собой линейный объект и расположен вдоль северной обочины автомобильной дороги «Дорога в Каменку», на расстоянии 38-150 м. Изучаемая местность пролегает по существующему створу линий электропередачи, проложенному в начале 1950-х гг. Территория обследования представляет собой два параллельных линейных отрезка (пролегают по оси СВ-ЮЗ) предназначенных для реконструкции ЛЭП. Северный участок обследования имеет протяженность около 789 м. Южный участок обследования имеет протяженность около 680 м. Расстоянии между ними 21-51 м.

Каталог координат поворотных точек земельного участка

№ п/п	МСК-78	
	X	Y
1	108606,54	110262,53
2	108551,57	110262,75
3	108499,53	110262,41
4	108436,4	110395,3
5	108883	111048,03
6	108940,71	111061,24

7	108980	111027,02
8	109013,96	111004,78
9	108710,44	110552,51

В ходе визуального обследования удалось зафиксировать, что вся территория изысканий подверглась антропогенному воздействию в результате строительства и последующего многолетнего обслуживания линий электропередачи.

Несмотря на фрагментарные заросли кустарников, створ ЛЭП поддерживается в ухоженном состоянии. Практически вся территория обследований была подвержена подсыпке грунтом и строительным мусором (до 5 м). Отставшая же часть была спланирована тяжелой строительной техникой в предыдущие годы.

Изучаемая местность в целом имеет холмисто-равнинный рельеф, связанный с техногенными подсыпками. По всей исследуемой площади перепад высот варьируется от 18 до 26 м БС.

Сведения о правообладателях:

В Приложении №3 к настоящему Акту представлены выписки из ЕГРН на обследованный земельный участок. Согласно информационному письму ООО «Интер Энерго» от 11.07.2025 г. № ИЭВ-25-292 градостроительный план для линейных участков не разрабатывается (*Приложение 3*).

История освоения территории обследования

Первые археологические свидетельства заселения территорий, входящих в пределы современного Санкт-Петербурга, известны в районе Лахты и Сестрорецкого разлива и датируются периодом неолита и раннего железного века.

Племена, жившие в районе южного берега Финского залива, в том числе воль и ижора, вошли в IX в. в состав Новгородского государства. Территория будущего Санкт-Петербурга в новгородские времена находилась на землях Никольско-Ижорского и Спасско-Городненского погостов Ореховского уезда, входившего в состав Вотской пятины. Писцовая книга 1500 г. свидетельствует о том, что крестьяне выращивали рожь, овес, ячмень и лен. Было развито скотоводство, в некоторых погостах существенную роль играла охота. Рыбная ловля была развита в местностях, лежащих по берегам реки Невы. В XV веке с формированием централизованного Русского государства, к Московским землям были присоединены новгородские, в том числе Вотская пятина. «Освоение невских берегов – одна из проблем истории русского Северо-запада. Известно, что, начиная с VIII–X вв., по Неве, проходил международный водный путь, связывавший Восточную Европу с Балтийским регионом. Однако на ее побережье практически не известны следы оседлости этого времени. Не выявлены здесь и археологические памятники более позднего времени – вплоть до XIV столетия» (Сорокин, 2008, с.351). Тем не менее, с середины XV в. известны поселения на территории современного города и его окрестностей. «Планировка современного Санкт-Петербурга и его пригородной зоны в значительной мере основывается на существовавшей веками стабильной системе поселений и дорог. Многие допетербургские дороги стали городскими улицами, а древние селения были первоначальной основой создания городских слобод, кварталов и усадеб. Санкт-Петербург создан на основе предшествовавшей ему системы расселения, стабильно существовавшей в древнерусские, новгородские, московские, шведские времена» (Семенцов, 2003, с.20).

В XV в. острова дельты Невы относились к двум погостам Ореховецкого уезда Водской пятины - Спасско Городненскому и Никольскому Ижерскому.

С конца XVI в. земли от Финского залива до Ладожского озера фактически перешли под управление Швеции. Территории Приневья были поделены на лены – Нотеборгский, Копорский и Корельский. В этот период происходил массовый отток православного

населения на территорию России. На опустевшие земли приходило финское и шведское население, осваиваясь в заброшенных русских селениях. По опубликованным материалам Сауло Кепсу и по данным шведских описей и землемерных документов видно, что если до середины 1640-х - 1650-х гг. большинство поселений сохраняло традиционные русские названия, то с 1650-х - 1660-х гг. осуществлялись многочисленные замены старинных топонимов и гидронимов на новые, в основном финские. Проведенные в 1670-1680-е гг. шведским правительством землемерные работы демонстрируют освоенность этих земель.

Территория обследования располагается в северной части Выборгского района Санкт-Петербурга.

Ещё до образования города тут находились русские поселения: Одинцово, Кокошкино, Гринкино, Максимова, которые назывались общим словом Выборгская Сторона, позже ставшая опорным пунктом у границы со Швецией, а сама река Большая Невка размещалась на границе. История интенсивного освоения данного участка начинается со времени строительства Санкт-Петербурга. По приказу Петра I тут были построены морской и сухопутный госпитали в 15-х и 17-х годах (ныне Военно-медицинская академия). Особенность Большой Невки заключалась в том, что при наводнениях тут не повышался уровень воды, поэтому берег стали застраивать складами, амбарами и госпиталями. С 1711 года регион начал застраиваться скромными жилыми домами, в которых жили строители города, солдаты и мастеровые. Они образовали новые слободы: бочарная, компанейская, госпитальная, синявинская. Выборгская сторона осваивалась медленнее, чем остальные районы Петербурга, а на его окраинах стали появляться промышленные предприятия: сахарные, кожевенные, пивоваренные заводы, верфь, казармы и тюрьмы. Непосредственно у самого берега царские сановники строили свои дачи. Район расширялся в меридиональном направлении на север (Сорокин, 2008, с.37).

Ко второй половине XIX века вдоль Большой Невки образуется промышленный район и населённый пункт «Лесное», чьи границы вероятно простирались по правую сторону Выборгского шоссе (пр. Энгельса) между современными Ланской и Манчестерской улицами, проспектом Мориса Тореза, Богословским кладбищем и парком Лесного института. В начале XIX века Александр I разрешил английскому отставному капитану Давидсону построить образцовую сельскохозяйственную ферму, для чего он выкупил обширные земли за Выборгской стороной, а также часть Спасской мызы. Однако ферма приносила убытки и была продана государству, которое на её месте разместило в 1811 году Лесной институт, который превратил принадлежащие ему территории в Лесной Парк, благоустроив её окрестности, застраивать её новыми дорогами, деревьями и оранжереями. Из-за нехватки средств, Лесной институт начал продавать часть своих земель частным лицам, которые в свою очередь стали строить дачи, таким образом у парка появился оживлённый пригород, который получил название «дачи за Лесным институтом» (Пыляев. 2015. 93). В 1887 году институт стал военно-учебным заведением и получил название Лесной корпус. Со временем среди населения прижилось слово «Лесное» и стало обозначать помимо парка и населённый пункт. В начале XX века здесь был также открыт Политехнический институт.

В марте - мае 1917 года в Петрограде в числе первых пятнадцати был образован Выборгский район. После революции брошенные здания были заселены рабочими. В 1960-е годы в районе началось массовое жилищное строительство, большинство исторических зданий северной части района были снесены. Современные границы района образовались в 1988 году (Геоги, 1996, с.163).

В границах Выборгского района, территория обследования тяготеет к историческому району Парголово. Рабочий посёлок Парголово вошел в состав Выборгского района 3 апреля 1954 г.

Впервые населенный пункт Парголово упоминается в Писцовой книге Водской пятины в 1500 г. как селение Паркола, которое располагалось на северном берегу

одноименного озера. В XVII в. здесь располагалась шведская мыза Кабилуя, которую Петр I подарил своей дочери Елизавете Петровне (Корявцев, 1992, с.119).

В 1746 г. императрица Елизавета Петровна возвела Петра Ивановича Шувалова в графское достоинство и подарила ему «Парголово-скую мызу» со всеми входящими в неё селениями и угодьями (ныне Шуваловский парк). Владения Шуваловых начинались к северу от Поклонной горы и тянулись вдоль Выборгского тракта. Шуваловы владели «шуваловской округой» более 150 лет. Южную часть своих владений Шуваловы заселили крестьянами из суздальского уезда, что отразилось на топонимике края (Суздальские озера, Суздальский проспект). В 1820-х гг. по воле графини В. П. Шуваловой была произведена перепланировка парка, сохранившаяся до наших дней. После смерти последнего графа в 1903 г. усадьбу унаследовал его родственник Илларион Воронцов-Дашков (Глезеров, 2013, с.127-142).

С первой половины XIX в. Парголово становится популярным местом отдыха. В 1870 г. через территорию шуваловского имения прошла Финляндская железная дорога.

В начале XX в. в состав Парголово были включены деревни Старожиловка, Кабаловка, Заманиловка, которые были заселены крестьянами из среднерусских губерний.

В советскую эпоху, в связи с организацией домостроительного комбината в 1938 г., Парголово получило статус посёлка городского типа. В середине XX в. в состав 1-го Парголово была включена Ново-Парголовская колония, затем в состав Парголово был включён посёлок Торфяное. В конце XX в. часть посёлка вошла в состав Санкт-Петербурга (Алексеева и др., 2002, с.206).

В настоящее время Парголово административно входит в состав Выборгского района г. Санкт-Петербурга, его границы определяются законом «О территориальном устройстве Санкт-Петербурга (с изменениями на 26 декабря 2014 года)».

Картографический анализ

На шведских планах конца XVII в. отображена система поселений вдоль берегов Невы и ее притоков. Одним из самых информативных картографических источников, отражающих освоение исследуемой местности, является карта авторства штабс-капитана Бергенгейма, отражающая состояние топонимы 1676 г., составленная по шведским архивным материалам. Карта составлялась также под руководством генерал-майора Шуберта. Исходя из данной карты, непосредственно территория обследования расположена в неосвоенной местности, в 2,4 км к юго-западу от поселения Parkala (Парголово).

В течение XVIII в. ситуация в районе участка обследования не менялась. Он также оставался за пределами освоенных территорий. На «Карте Ладожского озера второй половины XVIII в...» 1765 г., на котором показаны казенные дачи и разделение лесов на лесосеки. На данной карте участок обследования примыкает с севера к подболоченной местности, находится вне всех известных поселений.

С конца XVIII в. на картах и планах мыза Парголово (позже Графа Шувалова) отмечена с Шуваловским парком, территория исследуемого участка располагается к юго-западу, на неосвоенной подболоченной местности, с севера от дороги Парголово – кол. Каменка. Данная ситуация отражена на «Семи топографической карте окружности С. Петербурга и Карельского перешейка» 1810 г., «Топографической карте Санкт-Петербургской губернии» генерал-майора Ф.Ф. Шуберта, а также на «Подробной топографической карте окрестностей Санкт-Петербурга» 1869-1890-х гг. На данных картах территория обследования представлена заболоченной и залесенной местностью.

Подобная же ситуация иллюстрируется на картах начала XX в., а именно: на «Карта центра Санкт-Петербургской губернии...» 1913 г. и на «Финской довоенной топографической карте Карельского перешейка...» 1920 г.

Ситуация начала меняться в советскую эпоху, когда на обширной территории в районе Парголово начались торфоразработки и сельскохозяйственное освоение земель, что отражено на «Детальной карте РККА от Ленинграда до Великого Новгорода...» 1941 г.

Начиная с середины XX обследуемая местность подвергалась значительным изменениям, связанным с человеческой деятельностью. На картах и спутниковых снимках этого времени можно наблюдать результаты работы по прокладке в районе исследований створа ЛЭП, что повлияло на планиграфию и дренажную систему в зоне работ.

Объекты археологического наследия, наиболее близкие к участку производства работ

Непосредственно на участке производства работ известные археологические объекты отсутствуют. Наиболее близкими являются ОАН, расположенные в районе современного пос. Парголово, г. Сертолово и г. Сестрорецк:

1. Сертолово 1-6. Углежогные кучи. XIV-XIX вв. Углежогные кучи Сертолово 1-6 выявлены весной 2016 г. сотрудниками ООО «НИЦ Актуальная археология» под руководством Н.В. Новоселова по Открытому Листу №48 от 04.03.2016 г. при обследовании земельного участка с кадастровым номером 47:08:0102002:214 в лесном массиве на юго-восточной окраине г. Сертолово во Всеволожском районе Ленинградской области. Памятник расположен в около 8,67 км к северо-западу от обследуемой территории.

2. Осиновецкий редут, крепость Осиновая Роща, XVIII век — земляная крепость (штерншанец — укрепление в форме пятиугольной звезды), характерный образец земляных фортификаций конца XVIII века, построенная с южной стороны от развилки дорог на Юкки и Кексгольм (Приозерск). Находится в историческом районе Осиновая Роща на севере Санкт-Петербурга. Имела каменные въездные ворота и егерские казармы. Памятник расположен в около 4,61 км к северу от обследуемой территории.

3-8. Стоянки Сестрорецкого разлива. На берегах Сестрорецкого разлива известно, по крайней мере, десять пунктов находок каменного века и эпохи раннего металла. Это стоянки Сестрорецкая-1-6, Разлив, Тарховка, Глиняный ручей и Сосновая гора (Гурина. 1961. 415; Герасимов. 2006). Часть из этих стоянок находится под водой, на небольших островах, остальные - у самой кромки берега и также большую часть годы скрыты водой. Основные коллекции материала, собиравшиеся с нач. XX в., хранятся в МАЭ (Кунсткамера) РАН и в Государственном Эрмитаже (Гурина. 1961. 416). Представленная в коллекциях керамика датируется временем от раннего неолита до эпохи раннего металла. Сами памятники вследствие активного размывания культурного слоя и расположения непосредственно в курортной зоне на настоящее время практически полностью разрушены (исключение составляет стоянка Сосновая гора).

Первые археологические раскопки в районе г. Сестрорецка связаны с именем С.С. Гамченко. Начиная с 1905 г., он обследовал окрестности города. В результате работ было открыто 19 групп насыпей, получивших название «Сестрорецкие курганы» и, по-видимому, являвшихся углежогными кучами позднесредневекового и Нового времени.

В ходе этих же исследований к северу от Сестрорецкого разлива в урочище Сосновая гора была открыта неолитическая стоянка (Гамченко. 1908). После этого открытия на берегах разлива было найдено еще несколько стоянок и местонахождений эпохи неолита и раннего металла. Первая из них (современное название Сестрорецкий Разлив 6) была обнаружена в 1915 г. А.П. Штакельбергом. В 1920 г. памятник был обследован В.П. Виттенбургом и А.И. Сумолайненом, а в 1921 г. Б.Ф. Земляковым. В 1916 г. М.Я. Руденским и Г.П. Сосновским на восточном берегу Сестрорецкого Разлива была открыта стоянка Тарховка. В 1917 и в 1918 гг. памятник обследовался этими же исследователями, а 1921 г. - Б.Ф. Земляковым.

В 1934 г. Б.Ф. Земляковым была открыта стоянка Глиняный ручей. В 1958–1959 гг. стоянку обследовала Н.Н. Гурина.

В 1995-1996 гг. и в 1998-1999 гг. Санкт-Петербургская археологическая экспедиция под руководством П.Е. Сорокина проводила разведки в районе оз. Сестрорецкий Разлив, включавшие подводные работы. В работах принимали участие Д.В. Герасимов и

В.И. Тимофеев.

Все перечисленные выше памятники находятся на расстоянии от 4,61 до 16,4 км от участка обследования, проектируемое строительство не может оказать на них никакого влияния.

Анализ документации:

Представленная документация является результатом историко-культурного исследования территории, предназначенной для хозяйственного освоения, содержит результаты проведения археологических работ (разведок) на предмет наличия (отсутствия) объектов, обладающих признаками историко-культурного наследия, на земельном участке по объекту: «Переустройство ВЛ 330 кВ Северо-Западная ТЭЦ – Выборгская, ВЛ 330 кВ Северо-Западная ТЭЦ – Восточная, ВЛ 330 кВ Северо-Западная ТЭЦ – Зеленогорск, КВЛ 330 кВ Северная – Парнас в рамках соглашения о компенсации с ООО «СЗ «Европейская перспектива 2» № 1175006 от 18.12.2023 (переустройство ВЛ 1,2 км)» по адресу: 194294, Санкт-Петербург, Выборгский район, посёлок Парголово.

Документация содержит текстовую и иллюстративную части. Текстовая часть отражает данные, полученные в ходе историко-библиографических и археологических исследований на территории испрашиваемых земельных участков, выводы. Иллюстративная часть содержит ситуационные планы и фотографические материалы, отражающие информацию по земельному участку и проведенным работам. Иллюстративная часть документации оформлена отдельной частью. В соответствии с представленными в документации данными для её подготовки использованы материалы историко-архивных изысканий, связанные с территорией обследования и результаты археологической разведки.

В июне 2025 г. археологическим отрядом ООО «ПИРС» под руководством С.О. Молофеева были проведены разведочные археологические работы на земельном участке по объекту: «Переустройство ВЛ 330 кВ Северо-Западная ТЭЦ – Выборгская, ВЛ 330 кВ Северо-Западная ТЭЦ – Восточная, ВЛ 330 кВ Северо-Западная ТЭЦ – Зеленогорск, КВЛ 330 кВ Северная – Парнас в рамках соглашения о компенсации с ООО «СЗ «Европейская перспектива 2» № 1175006 от 18.12.2023 (переустройство ВЛ 1,2 км)» по адресу: 194294, Санкт-Петербург, Выборгский район, посёлок Парголово, протяженностью около 1,2 км.

Археологическое обследование земельного участка было выполнено на основании технического задания к договору № 25-04/25 от 25.04.2025 г. между ООО «Интер Энерго» и ООО «ПИРС», письма Комитета по государственному контролю, использованию и охране памятников истории и культуры правительства Санкт-Петербурга № 01-43-8719/25-0-0 от 03.04.2025, на основании действующего законодательства РФ и Открытого листа № P018-00103-00/02316266, выданного по решению Министерства культуры РФ 16.05.2025 г. на имя С.О. Молофеева на право проведения археологических разведок с осуществлением локальных земляных работ на указанной территории в целях выявления объектов археологического наследия, уточнения сведений о них и планирования мероприятий по обеспечению их сохранности. Срок действия открытого листа: с 16 мая 2024 г. по 31 декабря 2025 г.

В ходе археологического обследования был произведен визуальный осмотр территории на предмет наличия объектов археологического наследия, выполнены:

- фотофиксация общих видов;

- заложено в общей сложности 2 археологических шурфа размерами 1×1 м каждый, общей площадью 2 м². Глубина исследованных отложений – до 0,44 м. Была зафиксирована однообразная стратиграфия: дерн – мощность 0,01 м; черный почвенный слой – мощность 0,11-0,13 м; материк – серая супесь (прослежена до 0,3 м). В заполнении шурфов археологический материал не зафиксирован. В результате археологического обследования исследуемого участка, культурные отложения, комплексы и археологические материалы, отвечающие признакам объекта культурного наследия, выявлены не были.

Археологическое обследование на земельном участке по объекту: «Переустройство ВЛ 330 кВ Северо-Западная ТЭЦ – Выборгская, ВЛ 330 кВ Северо-Западная ТЭЦ – Восточная, ВЛ 330 кВ Северо-Западная ТЭЦ – Зеленогорск, КВЛ 330 кВ Северная – Парнас в рамках соглашения о компенсации с ООО «СЗ «Европейская перспектива 2» № 1175006 от 18.12.2023 (переустройство ВЛ 1,2 км)» по адресу: 194294, Санкт-Петербург, Выборгский район, посёлок Парголово было проведено согласно принятой научной полевой методике археологических исследований (Положение ОПИ ИА РАН от 12 апреля 2023 г. № 15).

Перечень документов и материалов, собранных и полученных при проведении экспертизы, а также использованной для нее специальной, технической и справочной литературы:

Федеральный закон Российской Федерации от 25 июня 2002г. N 73-ФЗ «Об объектах культурного наследия (памятниках истории и культуры) народов Российской Федерации».

Постановление Правительства Российской Федерации от 25.04.2024г. №530 «Положение о государственной историко-культурной экспертизе».

Федеральный закон Российской Федерации от 23.07.2013 №245-ФЗ «О внесении изменений в отдельные законодательные акты Российской Федерации в части пресечения незаконной деятельности в области археологии»;

Положение «О порядке проведения археологических полевых работ и составления научной отчётной документации», утверждено постановлением Бюро Отделения историко-филологических наук Российской Академии наук от 12 апреля 2023 г. № 15.

Постановление Правительства Российской Федерации от 24 октября 2022 г. № 1893 «Об утверждении правил выдачи, приостановления и прекращения действия разрешений (открытых листов) на проведение работ по выявлению и изучению объектов археологического наследия, включая работы, имеющие целью поиск и изъятие археологических предметов, и о признании утратившими силу некоторых актов Правительства Российской Федерации».

Методика определения границ территорий объектов археологического наследия (рекомендована письмом Министерства культуры Российской Федерации от 27.01.2012г. № 12-01-39/05-АБ (Методика).

Закон Санкт-Петербурга от 12 июля 2007 г. «Об охране объектов культурного наследия в Санкт-Петербурге».

Закон Санкт-Петербурга от 19 января 2009 г. № 820-7 «О границах объединенных зон охраны объектов культурного наследия, расположенных на территории Санкт-Петербурга, режимах использования земель и требованиях к градостроительным регламентам указанных зон».

Алексеева С.В., Балашов Е.А., Владимирович А.Г. и др. Топонимическая Энциклопедия Санкт-Петербурга. К трехсотлетию Санкт-Петербурга. СПб. 2002.

Верещагина И.В. Поселение Хепо-ярви в южной части Карельского перешейка. // Неолит-энеолит юга и неолит севера Восточной Европы. С.-Петербург. 2003. с. 140-153.

Гамченко С.А., 1908. Исследование Сестрорецких курганов в 1907 г. // ЗОРСА РАО, 8 (2). СПб. с. 63–162.

Герасимов Д.В. Каменный век Карельского перешейка в материалах МАЭ (Кунсткамеры) РАН // Свод археологических источников Кунсткамеры. Т.1 / Под ред. Г.А. Хлопачева. СПб. МАЭ РАН, 2006. с. 109–188.

Герасимов Д.В., Лисицын С.Н., Тимофеев В.И. Материалы к археологической карте Карельского перешейка (Ленинградская область). Памятники каменного века и периода раннего металла. СПб, 2003.

Георги И.И. Описание Российско-Императорского Столичного города Санкт-Петербурга и достопримечательностей в окрестностях оногo. СПб. 1996.

- Глезеров С.Е. Исторические районы Петербурга от а до я. СПб. 2013.
- Городские имена сегодня и вчера. Петербургская топонимика. СПб. 1997.
- Гурина Н.Н. Древняя история Северо-Запада Европейской части СССР. МИА. № 87. 1961.
- Даринский А.В. География Ленинграда. Л. 1982.
- Динцес Л. А. Неолитическая стоянка в Токсове // Отделение Ленинградского окружного общества краеведения на Финско-Ладожском перешейке. Сер. Финско-Ладожский перешеек, 2. Л. 1929. 8 с.
- Корявцев П.М. Ландшафтная археология Шуваловской округи. СПб, 1992.
- Лапшин В.А. Археологическая карта Ленинградской области. Ч.2. Восточные и северные районы. Л., 1995.
- Переписная оброчная книга вотской пятины, 1500 года. Вторая половина // Новгородские писцовые книги, изданные археографической комиссией. СПб. 1868.
- Пыляев М.И. Старый Петербург. Забытое прошлое окрестностей Петербурга. Старая Москва. М. 2015.
- Семенцов С.В. Развитие Приневья и Приладожья в VIII-XVII вв. – основа создания Санкт-Петербурга и всей Санкт-Петербургской агломерации// Елагинские чтения. Выпуск 1. СПб. 2003.
- Сорокин П.Е. О системе расселения в Приневье в допетровское время //Сельская Русь в IX–XVI вв. М. 2008.
- Тимофеев В.И. Памятники мезолита и неолита региона Петербурга и их место в системе культур каменного века балтийского региона // Древности Северо-Запада России (славяно-финно-угорское взаимодействие, русские города Балтики). СПб. 1984.

Обоснование выводов экспертизы

В июне 2025 г. археологической экспедицией ООО «ПИРС» были проведены разведочные археологические работы на земельном участке по объекту: «Переустройство ВЛ 330 кВ Северо-Западная ТЭЦ – Выборгская, ВЛ 330 кВ Северо-Западная ТЭЦ – Восточная, ВЛ 330 кВ Северо-Западная ТЭЦ – Зеленогорск, КВЛ 330 кВ Северная – Парнас в рамках соглашения о компенсации с ООО «СЗ «Европейская перспектива 2» № 1175006 от 18.12.2023 (переустройство ВЛ 1,2 км)» по адресу: 194294, Санкт-Петербург, Выборгский район, посёлок Парголово. Суммарная протяженность линейного объекта обследования около 1,2 км при ширине полосы отвода 10 м.

Анализ письменных источников, архивных и картографических материалов не выявил в границах объекта обследования и в непосредственной близости от нее сохранившихся объектов культурного наследия или объектов, обладающих признаками объектов культурного наследия.

В ходе археологических работ был произведен визуальный осмотр территории на предмет наличия объектов археологического наследия и выполнено 2 археологических шурфа размерами 1 x 1 м каждый. Была зафиксирована однообразная стратиграфия: дерн – мощность 0,01 м; черный почвенный слой – мощность 0,11-0,13 м; материк – серая супесь (прослежена до 0,3 м).

В пределах шурфов археологический материал не зафиксирован. В результате археологического обследования земельного участка культурные отложения, комплексы и археологические материалы, отвечающие признакам объекта культурного наследия, выявлены не были.

Вывод экспертизы:

Экспертом сделан вывод о возможности (**положительное заключение**) проведения земляных, строительных, мелиоративных и (или) хозяйственных работ, предусмотренных статьей 25 Лесного кодекса Российской Федерации работ по использованию лесов и иных

работ на земельном участке по объекту: «Переустройство ВЛ 330 кВ Северо-Западная ТЭЦ – Выборгская, ВЛ 330 кВ Северо-Западная ТЭЦ – Восточная, ВЛ 330 кВ Северо-Западная ТЭЦ – Зеленогорск, КВЛ 330 кВ Северная – Парнас в рамках соглашения о компенсации с ООО «СЗ «Европейская перспектива 2» № 1175006 от 18.12.2023 (переустройство ВЛ 1,2 км)» по адресу: 194294, Санкт-Петербург, Выборгский район, посёлок Парголово, ввиду отсутствия на данном земельном участке выявленных объектов археологического наследия.

Положительное заключение

К.Э. Герман

14.07.2025 г.

Документ подписан усиленной квалифицированной цифровой подписью в соответствии с п. 22 Положения о Государственной историко-культурной экспертизе, утвержденного постановлением Правительства от 25 апреля 2024 г. № 530.

Перечень приложений к заключению экспертизы:

Приложение 1. Письмо Комитета по государственному контролю, использованию и охране памятников истории и культуры правительства Санкт-Петербурга № 01-43-8719/25-0-0 от 03.04.2025;

Приложение 2. Техническая документация «Заключение о выполнении археологического обследования земельного участка, предназначенного для проектирования и строительства объекта: «Переустройство ВЛ 330 кВ Северо-Западная ТЭЦ – Выборгская, ВЛ 330 кВ Северо-Западная ТЭЦ – Восточная, ВЛ 330 кВ Северо-Западная ТЭЦ – Зеленогорск, КВЛ 330 кВ Северная – Парнас в рамках соглашения о компенсации с ООО «СЗ «Европейская перспектива 2» № 1175006 от 18.12.2023 (переустройство ВЛ 1,2 км)» по адресу: 194294, Санкт-Петербург, Выборгский район, посёлок Парголово. ООО «ПИРС». Санкт-Петербург. 2025 г.;

Приложение 3. Выписки из Единого государственного реестра недвижимости;

Приложение 4. Информационное письмо ООО «Интер Энерго» от 11.07.2025 г. № ИЭВ-25-292;

Приложение 5. Техническое задание к договору № 25-04/25 от 25.04.2025 г. между ООО «Интер Энерго» и ООО «ПИРС»;

Приложение 6. Договор от 11.04.2025 г. №110725 между экспертом Германом К.Э. и ООО «ПИРС» на проведение государственной историко-культурной экспертизы. Копия приказа об аттестации государственного эксперта.

ПРИЛОЖЕНИЕ № 1

к Акту по результатам государственной историко-культурной экспертизы документации, содержащей результаты исследований, в соответствии с которыми определяется наличие или отсутствие объектов, обладающих признаками объекта культурного наследия на земельном участке, подлежащем воздействию земляных, строительных, мелиоративных, хозяйственных работ, предусмотренных статьей 25 Лесного кодекса Российской Федерации работ по использованию лесов (за исключением работ, указанных в пунктах 3, 4 и 7 части 1 статьи 25 Лесного кодекса Российской Федерации) и иных работ на земельном участке по объекту: «Переустройство ВЛ 330 кВ Северо-Западная ТЭЦ – Выборгская, ВЛ 330 кВ Северо-Западная ТЭЦ – Восточная, ВЛ 330 кВ Северо-Западная ТЭЦ – Зеленогорск, КВЛ 330 кВ Северная – Парнас в рамках соглашения о компенсации с ООО «СЗ «Европейская перспектива 2» № 1175006 от 18.12.2023 (переустройство ВЛ 1,2 км)» по адресу: 194294, Санкт-Петербург, Выборгский район, посёлок Парголово

Письмо Комитета по государственному контролю, использованию и охране памятников истории и культуры правительства Санкт-Петербурга № 01-43-8719/25-0-0 от 03.04.2025



ПРАВИТЕЛЬСТВО САНКТ-ПЕТЕРБУРГА

**КОМИТЕТ ПО ГОСУДАРСТВЕННОМУ
КОНТРОЛЮ, ИСПОЛЬЗОВАНИЮ
И ОХРАНЕ ПАМЯТНИКОВ
ИСТОРИИ И КУЛЬТУРЫ
(КГИОП)**

ул. Зодчего Росси, д. 1-3, литера А, Санкт-Петербург, 191023
Тел. (812) 417-43-03, Факс (812) 710-42-45
E-mail: kgiop@gov.spb.ru
<https://www.gov.spb.ru>, <http://kgiop.ru>

**Генеральному директору
ООО «Интер Энерго»
Паку Е.В.**

whitedevil2003@mail.ru

№01-43-8719/25-0-1 от 03.04.2025

№ 01-43-8719/25-0-0 от 02.04.2025

На № АК-03/04 от 02.04.2025

В ответ на Ваше обращение КГИОП сообщает, что земельный участок по объекту: **«Переустройство ВЛ 330 кВ Северо-Западная ТЭЦ –Выборгская, ВЛ 330 кВ Северо-Западная ТЭЦ –Восточная, ВЛ 330 кВ Северо-Западная ТЭЦ –Зеленогорск, КВЛ 330 кВ Северная –Парнас в рамках соглашения о компенсации с ООО «СЗ «Европейская перспектива 2» № 1175006 от 18.12.2023 (переустройство ВЛ 1,2 км)»** по адресу: **194294, Санкт-Петербург, Выборгский район, посёлок Парголово** (согласно приложенной к запросу схеме) расположен в границах:

– вне зон охраны объектов культурного наследия.

Закон Санкт-Петербурга от 19.01.2009 № 820-7 (в редакции, вступившей в силу 26.02.2025) «О границах объединенных зон охраны объектов культурного наследия, расположенных на территории Санкт-Петербурга, режимах использования земель и требованиях к градостроительным регламентам в границах указанных зон».

В пределах границ вышеуказанного земельного участка отсутствуют объекты (выявленные объекты) культурного наследия; объекты культурного наследия, включенные в Единый государственный реестр объектов культурного наследия (памятников истории и культуры) народов Российской Федерации, а также защитная зона объектов культурного наследия.

К границам участка непосредственно не примыкают объекты (выявленные объекты) культурного наследия.

Согласно приказу Минкультуры России от 30.10.2020 № 1295 (ред. от 19.10.2022) «Об утверждении предмета охраны, границ территории и требований к градостроительным регламентам в границах территории исторического поселения федерального значения город Санкт-Петербург» (далее – историческое поселение), участок расположен вне границ территории исторического поселения.

КГИОП не располагает сведениями о наличии либо отсутствии объектов, обладающих признаками объектов культурного наследия, на рассматриваемом земельном участке. В связи с этим, а также в соответствии с требованиями ст. 30 Федерального закона № 73-ФЗ от 25.06.2002 г. «Об объектах культурного

наследия (памятниках истории и культуры) народов Российской Федерации», земельный участок является объектом государственной историко-культурной экспертизы.


Дополнительно сообщаем, что в соответствии с пп. (а) п. 2 постановления Правительства Российской Федерации от 30.12.2023 № 2418 «Об особенностях порядка определения наличия или отсутствия объектов, обладающих признаками объекта археологического наследия, на территориях, подлежащих воздействию изыскательских, земляных, строительных, мелиоративных, хозяйственных работ, указанных в статье 30 федерального закона «Об объектах культурного наследия (памятниках истории и культуры) народов Российской Федерации» работ по использованию лесов и иных работ» государственная историко-культурная экспертиза земельного участка не проводится в случае выполнения:

- земляных работ, связанных с прокладкой инженерных коммуникаций в существующих каналах, тоннелях и коммуникационных коллекторах;
- земляных работ, связанных с реконструкцией и капитальным ремонтом автомобильных дорог первой и второй категорий в границах их полосы отвода;
- земляных работ, выполняемых в границах существующих фундаментов и опор зданий, строений и сооружений.

В части предоставления сведений о расположении земельного участка в границах объекта всемирного наследия ЮНЕСКО «Исторический центр Санкт-Петербурга и связанные с ним группы памятников» (далее – ОВН) в рамках компетенции информируем, что единственным источником информации о границах ОВН является картография, представленная на официальном сайте Центра всемирного наследия ЮНЕСКО (whc.unesco.org).

Данное письмо носит информативный характер и не является разрешением на производство работ.

**Начальник Управления
государственного реестра
объектов культурного
наследия**



П.О. Яковлев

ПРИЛОЖЕНИЕ № 2

к Акту по результатам государственной историко-культурной экспертизы документации, содержащей результаты исследований, в соответствии с которыми определяется наличие или отсутствие объектов, обладающих признаками объекта культурного наследия на земельном участке, подлежащем воздействию земляных, строительных, мелиоративных, хозяйственных работ, предусмотренных статьей 25 Лесного кодекса Российской Федерации работ по использованию лесов (за исключением работ, указанных в пунктах 3, 4 и 7 части 1 статьи 25 Лесного кодекса Российской Федерации) и иных работ на земельном участке по объекту: «Переустройство ВЛ 330 кВ Северо-Западная ТЭЦ – Выборгская, ВЛ 330 кВ Северо-Западная ТЭЦ – Восточная, ВЛ 330 кВ Северо-Западная ТЭЦ – Зеленогорск, КВЛ 330 кВ Северная – Парнас в рамках соглашения о компенсации с ООО «СЗ «Европейская перспектива 2» № 1175006 от 18.12.2023 (переустройство ВЛ 1,2 км)» по адресу: 194294, Санкт-Петербург, Выборгский район, посёлок Парголово

Техническая документация «Заключение о выполнении археологического обследования земельного участка, предназначенного для проектирования и строительства объекта: «Переустройство ВЛ 330 кВ Северо-Западная ТЭЦ – Выборгская, ВЛ 330 кВ Северо-Западная ТЭЦ – Восточная, ВЛ 330 кВ Северо-Западная ТЭЦ – Зеленогорск, КВЛ 330 кВ Северная – Парнас в рамках соглашения о компенсации с ООО «СЗ «Европейская перспектива 2» № 1175006 от 18.12.2023 (переустройство ВЛ 1,2 км)» по адресу: 194294, Санкт-Петербург, Выборгский район, посёлок Парголово. ООО «ПИРС». Санкт-Петербург. 2025 г.



Утверждаю:

Генеральный директор

ООО «ЦИРС»



Носова Т.В.

Техническая документация

**ЗАКЛЮЧЕНИЕ О ВЫПОЛНЕНИИ
АРХЕОЛОГИЧЕСКОГО ОБСЛЕДОВАНИЯ**

земельного участка, предназначенного для проектирования и строительства
объекта: «Переустройство ВЛ 330 кВ Северо-Западная ТЭЦ – Выборгская, ВЛ 330
кВ Северо-Западная ТЭЦ – Восточная, ВЛ 330 кВ Северо-Западная ТЭЦ –
Зеленогорск, КВЛ 330 кВ Северная – Парнас в рамках соглашения о компенсации
с ООО «СЗ «Европейская перспектива 2» № 1175006 от 18.12.2023 (переустройство
ВЛ 1,2 км)», расположенному по адресу: г. Санкт-Петербург, Выборгский район,
посёлок Парголово

Заказчик: ООО «Интер Энерго»

Основание: Договор №25-04/25 от 25.04.2025 г.

АННОТАЦИЯ

Заключение посвящено результатам археологического обследования (разведка) по линейному объекту: «Переустройство ВЛ 330 кВ Северо-Западная ТЭЦ – Выборгская, ВЛ 330 кВ Северо-Западная ТЭЦ – Восточная, ВЛ 330 кВ Северо-Западная ТЭЦ – Зеленогорск, КВЛ 330 кВ Северная – Парнас в рамках соглашения о компенсации с ООО «СЗ «Европейская перспектива 2» № 1175006 от 18.12.2023 (переустройство ВЛ 1,2 км)», расположенному по адресу: г. Санкт-Петербург, Выборгский район, посёлок Парголово. Протяженность участка обследования – ок. 1,2 км.

Заключение состоит из одного тома, в который входит: аннотация, текст отчёта, список сокращений, список использованной литературы и источников (стр. 2-28), приложение с альбомом иллюстраций (илл. 1-53, стр. 29-55);

- Копия Открытого листа на право проведения археологических работ №Р018-00103-00/02316266 от 16.05.2025 г. (стр. 56).

В ходе археологического обследования исследуемой местности было заложено 2 археологических шурфа размерами 1х1 м каждый, общей площадью 2 кв.м. В результате работ, культурные отложения, комплексы и археологические материалы, отвечающие признакам объекта культурного наследия, выявлены не были.

Ключевые слова: ООО «ПИРС», Северо-Западный Федеральный округ, г. Санкт-Петербург, Выборгский район, пос. Парголово, археологические шурфы, визуальное обследование.

ОГЛАВЛЕНИЕ

Введение.....	4
Обоснование мероприятий по сохранению объектов археологического наследия при проведении проектных и строительных работ.....	6
Методика проведения археологических работ.....	12
Глава 1. Физико-географическая характеристика обследуемой территории	14
Глава 2. Историко-культурная характеристика обследуемой территории	16
2.1. История освоения территории обследования.....	16
2.2. Картографический анализ.....	19
2.3. Объекты археологического наследия, наиболее близкие к участку производства работ.....	20
Глава 3. Археологические исследования.....	22
Заключение.....	25
Список сокращений.....	26
Список используемой литературы и источников.....	27
Приложение 1. Альбом иллюстраций (Илл. 1-53).....	29
Приложение 2. Копия Открытого листа на право проведения археологических работ №Р018-00103-00/02316266 от 16.05.2025 г.....	56

ВВЕДЕНИЕ

В начале июня 2025 г. археологическим отрядом ООО «ПИРС» (начальник отряда С.О. Молофеев) были проведены разведочные археологические работы по линейному объекту: «Переустройство ВЛ 330 кВ Северо-Западная ТЭЦ – Выборгская, ВЛ 330 кВ Северо-Западная ТЭЦ – Восточная, ВЛ 330 кВ Северо-Западная ТЭЦ – Зеленогорск, КВЛ 330 кВ Северная – Парнас в рамках соглашения о компенсации с ООО «СЗ «Европейская перспектива 2» № 1175006 от 18.12.2023 (переустройство ВЛ 1,2 км)», расположенному по адресу: г. Санкт-Петербург, Выборгский район, посёлок Парголово. Протяженность участка обследования – ок. 1,2 км (илл. 1-5).

Археологическое обследование земельного участка было выполнено по Договору №25-04/25 от 25.04.2025 г., заключённому между ООО «ПИРС» и ООО «Интер Энерго», по Открытому листу №Р018-00103-00/02316266, выданному по решению Министерства культуры Российской Федерации от 16.05.2025 г. научному сотруднику ООО «ПИРС» Молофееву Сергею Олеговичу, на право проведения археологических разведок (с осуществлением локальных земляных работ) на указанной территории в целях выявления объектов археологического наследия, уточнения сведений о них и планирования мероприятий по обеспечению их сохранности. Срок действия открытого листа - с 16.05.2025 г. по 31.12.2025 г. (стр. 56).

Цель работ – выявление объектов археологического наследия, уточнение сведений о них и планирование мероприятий по обеспечению их сохранности.

Задачи работ:

- сбор и анализ данных об известных памятниках археологии в зоне землеотвода, уточнение сведений о них, определение их границ;
- поиск и определение границ вновь выявленных объектов археологического наследия либо установление факта их отсутствия на обследуемой территории;
- в случае обнаружения объектов археологического наследия в зоне строительства планирование мероприятий по обеспечению их сохранности.

Маршрут разведки предполагал сплошное обследование указанного земельного участка для выявления объектов культурного наследия или заключения об их отсутствии.

Работы финансировались заказчиком.

Итоги. В ходе археологического обследования исследуемой местности было выполнено: осмотр территории на предмет наличия объектов археологического наследия, фотофиксация общих видов участка обследования, закладка 2 археологических шурфов размерами 1х1 м каждый, общей площадью 2 кв. м. Глубина исследованных шурфов

составила от 0,36 до 0,44 м. В заполнении шурфов археологический материал не зафиксирован. В результате археологического обследования исследуемого участка, культурные отложения, комплексы и археологические материалы, отвечающие признакам объекта культурного наследия, выявлены не были.

Археологические работы выполнены сотрудниками ООО «ПИРС»:

1. Молофеев Сергей Олегович: держатель открытого листа, руководитель работ, фотофиксация, составление исторической справки, написание отчёта;
2. Глухов Максим Евгеньевич: заместитель руководителя работ, полевые работы, фотофиксация, написание отчёта.

Археологическое обследование земельного участка было проведено согласно принятой научной полевой методике археологических исследований (Положение ОПИ ИА РАН № 15 от 12.04.2023 г.), и выполнено в полном объеме, согласно технического задания к Договору №25-04/25 от 25.04.2025 г.

ОБОСНОВАНИЕ МЕРОПРИЯТИЙ ПО СОХРАНЕНИЮ ОБЪЕКТОВ АРХЕОЛОГИЧЕСКОГО НАСЛЕДИЯ ПРИ ПРОВЕДЕНИИ ПРОЕКТНЫХ И СТРОИТЕЛЬНЫХ РАБОТ

§1. В пределах территории археологического обследования земельного участка по объекту: «Переустройство ВЛ 330 кВ Северо-Западная ТЭЦ – Выборгская, ВЛ 330 кВ Северо-Западная ТЭЦ – Восточная, ВЛ 330 кВ Северо-Западная ТЭЦ – Зеленогорск, КВЛ 330 кВ Северная – Парнас в рамках соглашения о компенсации с ООО «СЗ «Европейская перспектива 2» № 1175006 от 18.12.2023 (переустройство ВЛ 1,2 км)», расположенному по адресу: г. Санкт-Петербург, Выборгский район, посёлок Парголово, действуют режимы охраны культурного слоя согласно Федеральному закону Российской Федерации № 73-ФЗ «Об объектах культурного наследия (памятниках истории и культуры) народов Российской Федерации» от 29 июня 2002 г., Федеральному закону Российской Федерации № 245-ФЗ «О внесении изменений в отдельные законодательные акты Российской Федерации в части пресечения незаконной деятельности в области археологии» от 23 июля 2013 г., Федеральному закону Российской Федерации № 147-ФЗ «О внесении изменений в Федеральный закон «Об объектах культурного наследия (памятниках истории и культуры) народов Российской Федерации» и отдельные законодательные акты Российской Федерации» от 24 апреля 2020 г.

§2. В понятие охраны культурного слоя включаются мероприятия, определенные законом Российской Федерации № 73-ФЗ «Об объектах культурного наследия (памятниках истории и культуры) народов Российской Федерации» от 29 июня 2002 г.

Федеральный закон регулирует отношения в области сохранения, использования, популяризации и государственной охраны объектов культурного наследия народов Российской Федерации. Закон направлен на реализацию конституционного права каждого на доступ к культурным ценностям и конституционной обязанности заботиться о сохранении исторического и культурного наследия, на реализацию прав народов на развитие своей культурно-национальной самобытности, защиту, восстановление и сохранение историко-культурной среды и сохранение источников информации о зарождении и развитии культуры.

Объекты культурного наследия являются неотъемлемой частью всемирного культурного наследия. Государство гарантирует сохранность объектов культурного наследия народов Российской Федерации в интересах настоящего и будущего поколений. Закон определил в качестве одной из приоритетных задач органов государственной власти

Российской Федерации и органов государственной власти субъектов Российской Федерации охрану объектов культурного наследия (ст. 2).

Объекты археологического наследия и связанные с ними предметы материальной культуры, возникшие в результате исторических событий, представляющие собой ценность с точки зрения истории, археологии, этнологии и антропологии, социальной культуры, и являющиеся свидетельством эпох, цивилизаций, подлинными источниками информации о зарождении и развитии культуры, отнесены к объектам государственного недвижимого имущества.

Объекты археологического наследия относятся к отдельной категории и определены как частично или полностью скрытые в земле или под водой следы существования человека, включая все движимые предметы, имеющие к ним отношение, основным или одним из основных источников информации о которых являются археологические раскопки или находки (ст. 3).

В Законе № 73-ФЗ содержится требование об отнесении земельных участков в границах территорий объектов культурного наследия к землям историко-культурного значения (ст. 5), правовой режим на которых регулируется Федеральным Законом № 73-ФЗ, Земельным кодексом Российской Федерации (ст. 99) и Федеральным законом Российской Федерации «О государственной регистрации прав на недвижимое имущество и сделок с ним». Согласно Закону № 73-ФЗ, объекты археологического наследия четко локализируются на исторически сложившихся территориях (ст. 3), с которыми они неразрывно связаны (ст. 5), но в гражданском обороте находятся раздельно (ст. 49, п. 2), поскольку могут являться только государственной собственностью (ст. 49, п.3).

§3. Учитывая научную и культурную ценность памятников археологии как объектов археологического наследия, а также то обстоятельство, что хозяйственное строительство может нанести памятникам существенный урон, законодательство предусматривает ряд мер по обеспечению их сохранности при строительных работах.

В случае присутствия объектов культурного наследия на территории, подлежащей освоению, в проекты проведения землеустроительных, земляных, строительных, мелиоративных, хозяйственных и иных работ должны быть внесены разделы об обеспечении сохранности обнаруженных объектов (ст. 36, п. 2). Финансирование работ по сохранению обнаруженных объектов осуществляется за счет заказчика проводимых работ по проектированию и проведению землеустроительных, земляных, строительных, мелиоративных, хозяйственных и иных работ (ст. 36, 37 Федерального закона «Об объектах культурного наследия (памятников истории и культуры) народов Российской Федерации»; ст. 40-44, 47 Закона Российской Федерации «Об охране окружающей среды»;

п. 40 Положения об охране и использовании памятников истории и культуры).

Действующим законодательством (Федеральный закон «Об объектах культурного наследия (памятников истории и культуры) народов Российской Федерации», ст. 36, 37) предусматривается, что предпроектные, проектные, строительные и иные работы, создающие угрозу существования объектам археологического наследия, могут проводиться лишь после осуществления необходимых мероприятий, обеспечивающих сохранность памятников. При этом полная стоимость проведения этих мероприятий целиком относится за счет средств физических и юридических лиц, являющихся заказчиками проводимых работ.

§4. Действующим российским законодательством на федеральном и региональном уровнях определены особенности проектирования и проведения землеустроительных, земляных, строительных мелиоративных, хозяйственных и иных работ на территории объектов культурного наследия, в зонах их охраны, а также меры по обеспечению их сохранности при проведении указанных видов работ.

Действующее российское законодательство, а также отечественная и зарубежная практика знают следующие формы или варианты обеспечения сохранности памятников археологии в зонах строительных работ:

а) исключение площадей археологических памятников из зон проведения строительных работ (например, изменение линий дорожных трасс с тем, чтобы они не затрагивали археологические памятники, изменение местоположения отдельных сооружений и т.п.);

б) вынос (эвакуация) памятников за пределы зон проведения строительных работ. В связи с тем, что археологические памятники относятся к недвижимым памятникам истории и культуры, эта форма обеспечения сохранности может быть применена к ним в очень ограниченной степени и относится, как правило, лишь к деталям памятников (отдельные архитектурные детали, гробницы, наскальные рисунки и т.п.);

в) создание защитных сооружений, ограничивающих вредное воздействие проектируемых объектов на археологические памятники. Может рекомендоваться лишь при строительстве крупных водохранилищ и только в отношении наиболее ценных памятников общероссийского значения, так как стоимость создания защитных устройств, как правило, бывает выше стоимости полного научного исследования памятников;

г) согласно статье 40 Федерального закона № 73-ФЗ «Об объектах культурного наследия (памятников истории и культуры) народов Российской Федерации» «в исключительных случаях под сохранением объекта археологического наследия понимаются спасательные археологические полевые работы (раскопки), осуществляемые

в порядке, определенном статьей 45 настоящего Федерального закона». Это подразумевает полное научное исследование археологических памятников, целостность которых может быть нарушена в ходе строительства. Данный вид охранных работ применяется в исключительных случаях по согласованию с Органами охраны памятников при невозможности сохранения памятника археологии другими способами, когда невозможно исключить памятник археологии из зоны строительных работ либо, когда изменение проекта (перенос зоны строительства) экономически нецелесообразно;

д) археологические наблюдения в ходе производства геологических шурфов и вскрытия грунта для проведения разведочных, испытательных и иных инженерных предпроектных работ. Наблюдения проводятся в зонах охраняемого культурного слоя при проведении проектных и строительных работ при небольших вскрытиях грунта или при наличии переотложенного культурного слоя.

§5. Решение по сохранению выявленных археологических объектов, обладающих признаками объектов культурного наследия, принимается государственными органами охраны памятников истории и культуры. Режим охраны культурного слоя предполагает:

1. Разработку Проекта организации археологических работ (ПОАР) или Раздела обеспечения сохранности объектов археологического наследия.
2. Согласование Заказчиком технической документации, имеющей в своем составе земляные работы в государственном органе власти.
3. Проведение опережающих строительно-реставрационные работы, спасательных археологических исследований в соответствии с ПОАР.
4. Осуществление археологических наблюдений за любыми земляными работами в границах и в сроки строительно-реставрационных работ в соответствии с ПОАР, при обнаружении в ходе наблюдений особо значимых историко-археологических объектов – приостановка земляных работ и проведение раскопок.
5. В случае выявления при проведении земляных работ останков древних или современных захоронений - проведение расчистки, исследования и перезахоронения погребений с соблюдением соответствующего обряда за счет организаций, ведущих работы или Заказчика.
6. При выявлении фортификационных (рвы, бастионы, башни), архитектурно-археологических объектов (основания помещений, фундаменты, остатки строений, инженерных конструкций) проведение их первичной консервации до принятия окончательного решения, которое выносится государственными органами охраны памятников истории и культуры.

7. Недопущение нанесения вреда культурному слою, в том числе загрязнение его техническими и другими отходами и сточными водами, захламление охранной зоны, а также запрещение размещения и строительства объектов, хозяйственная деятельность которых отрицательно влияет на сохранность археологического наследия.
8. В случае причинения вреда памятнику истории, культуры и археологии и его охранной зоне физические и юридические лица-нарушители обязаны возместить причиненный ущерб в соответствии с действующим законодательством. Обеспечение финансирования всех археологических проектных и натурных археологических работ производится за счет организаций, осуществляющих строительство либо за счет Заказчика.

§6. Археологическое обследование территории земельного участка по объекту: «Переустройство ВЛ 330 кВ Северо-Западная ТЭЦ – Выборгская, ВЛ 330 кВ Северо-Западная ТЭЦ – Восточная, ВЛ 330 кВ Северо-Западная ТЭЦ – Зеленогорск, КВЛ 330 кВ Северная – Парнас в рамках соглашения о компенсации с ООО «СЗ «Европейская перспектива 2» № 1175006 от 18.12.2023 (переустройство ВЛ 1,2 км)», расположенному по адресу: г. Санкт-Петербург, Выборгский район, посёлок Парголово, проводится на основании существующей нормативно-технической документации:

1. **Федеральный закон Российской Федерации от 25 июня 2002 г. № 73-ФЗ** «Об объектах культурного наследия (памятниках истории и культуры) народов Российской Федерации»;
2. **Федеральный закон Российской Федерации от 05 апреля 2016 г. № 95-ФЗ** «О внесении изменений в Федеральный закон «Об объектах культурного наследия (памятниках истории и культуры) народов Российской Федерации» и отдельные законодательные акты Российской Федерации»;
3. **Федеральный закон Российской Федерации от 23 июля 2013 г. № 245-ФЗ** «О внесении изменений в отдельные законодательные акты Российской Федерации в части пресечения незаконной деятельности в области археологии»;
4. **Постановление Правительства Российской Федерации от 24 октября 2022 г. № 1893** "Об утверждении правил выдачи, приостановления и прекращения действия разрешений (открытых листов) на проведение работ по выявлению и изучению объектов археологического наследия, включая работы, имеющие целью поиск и изъятие археологических предметов, и о признании утратившими силу некоторых актов Правительства Российской Федерации";

5. **Постановление Правительства РФ «Об утверждении Положения о государственной историко-культурной экспертизе» №530 от 25 апреля 2024 г.;**
6. **Положение ОПИ ИА РАН №15 от 12.04.2023 г. «О порядке проведения археологических полевых работ и составления научной отчётной документации»;**
7. **Письмо Министерства культуры Российской Федерации от 29 мая 2014 г. № 110-01-39/05-ЕМ «Держателям и получателям разрешений (открытых листов) на проведение работ по выявлению и изучению объектов археологического наследия»;**
8. **Письмо Министерства культуры Российской Федерации от 27 января 2012 № 12-01-39/05-АБ «Методика определения границ территорий объектов археологического наследия»;**
9. **Закон Санкт-Петербурга от 12 июля 2007 г. «Об охране объектов культурного наследия в Санкт-Петербурге»;**
10. **Закон Санкт-Петербурга от 19 января 2009 г. № 820-7 «О границах объединенных зон охраны объектов культурного наследия, расположенных на территории Санкт-Петербурга, режимах использования земель и требованиях к градостроительным регламентам указанных зон».**

МЕТОДИКА ПРОВЕДЕНИЯ АРХЕОЛОГИЧЕСКИХ РАБОТ

При проведении археологического обследования земельного участка по объекту: «Переустройство ВЛ 330 кВ Северо-Западная ТЭЦ – Выборгская, ВЛ 330 кВ Северо-Западная ТЭЦ – Восточная, ВЛ 330 кВ Северо-Западная ТЭЦ – Зеленогорск, КВЛ 330 кВ Северная – Парнас в рамках соглашения о компенсации с ООО «СЗ «Европейская перспектива 2» № 1175006 от 18.12.2023 (переустройство ВЛ 1,2 км)», расположенному по адресу: г. Санкт-Петербург, Выборгский район, посёлок Парголово, использовалась методика, принятая в соответствии с «Положением о порядке проведения археологических полевых работ (археологических раскопок и разведок) и составления научной отчетной документации», утвержденным Бюро отделения историко-филологических наук Института археологии Российской академии наук № 15 от 12 апреля 2023 года.

Изначально были проведены камеральные исследования: анализ исторических и современных карт, а также топографических условий участка обследования. Осуществлен сбор и анализ информации, архивных и письменных источников о наличии на изучаемой территории объектов археологического наследия. Изучена археологическая научная литература, посвященная данной территории. В результате проведенных работ была написана историческая справка об исследуемом участке.

После составления исторической справки был произведен этап полевых исследований – включающий визуальный осмотр местности и закладку археологических шурфов. При визуальном осмотре участка обследования с целью обнаружения выходов культурного слоя и артефактов осматривались встречающиеся обнажения грунта естественного и антропогенного происхождения. Фотофиксация основных этапов работ производилась цифровой фотокамерой (OLYMPUS F2.0). Для указания масштаба при фотографировании использовалась геодезическая рейка длиной 2 м с сантиметровыми делениями.

Для изучения археологической ситуации на земельном участке было заложено 2 археологических шурфа общей площадью 2 кв. м, размерами 1x1 м каждый. Глубина исследованных шурфов составила от 0,36 до 0,44 м. Выбор места закладки определялся в соответствии с объективной физико-геоморфологической ситуацией на местности. Для привязки археологических шурфов и точек фиксации к современной топографической основе (WGS-84) использовался прибор глобального позиционирования GarminGPSMap 62S.

Площадь заложенных шурфов определялась с учетом методической рекомендации допустимого минимального вскрытия культурного слоя при производстве разведочных археологических работ. Археологические шурфы и точки фотофиксации были обозначены на плане разведочного обследования, документированы дневниковыми описаниями и фотосъемкой.

Разборка напластований в шурфах производилась вручную, лопатами, методом горизонтальных зачисток, по пластам глубиной 0,1-0,2 м, либо, в случае выявления четко выраженной горизонтальной стратиграфии – послойно, с фотофиксацией. Расчистка пятен, участков погребенной почвы, переборка грунта велись при помощи ножей и пикировок. Для выявления структуры плотных поверхностей и удаления грунта в стесненных условиях при расчистке использовались щетки, кисти и совки.

Культурный слой выбирался до материка – естественной поверхности грунта, не затронутой антропогенными воздействиями, с последующей зачисткой его поверхности, а также всех боковых стенок, и затем фиксацией всех полученных планов, разрезов, профилей, а также с последующим контрольным прокопом.

После проведения археологических изысканий была произведена полная засыпка всех шурфов.

Последний этап работ предусматривал проведение камеральной обработки полученных полевых данных, разработку и написание текста отчета о проведенных археологических исследованиях.

ГЛАВА 1. ФИЗИКО-ГЕОГРАФИЧЕСКАЯ ХАРАКТЕРИСТИКА ОБСЛЕДУЕМОЙ ТЕРРИТОРИИ

Санкт-Петербург и его окрестности расположены в пределах трех геоморфологических районов: Приневской низменности; Ордовикского плато и Карельского перешейка. Основные формы рельефа (плато, низины, древние долины) сформировались в доледниковое время. Их возникновение связано с различной сопротивляемостью горных пород денудационным процессам. Приневская низменность представляет собой сиброуконную аккумулятивную равнину, ступенчато опускающуюся к Финскому заливу и к реке Неве.

Ширина низменности изменяется от 35 до 50 км, а высота ее склонов, имеющих вид крупных уступов, колеблется от 40 до 100 м. Сложена она комплексом четвертичных отложений, залегающих в верхнепротерозойских и нижнекембрийских отложениях. На юге Приневском низменности примыкает ордовикское плато.

На севере Приневская низменность окаймляется высотами Карельского перешейка. В западной части Приневской низменности, в пределах которой располагается Санкт-Петербург, выделяются два абразионно аккумулятивных уровня: верхний (вторая терраса), выработанный балтийским ледниковым озером и нижний (первая терраса), связанный с деятельностью литоринового моря. Граница ее распространения оконтуривается почти повсеместно сохранившимися абразивными выступами. Вторая терраса (верхняя) высотой 12-25 м над уровнем моря имеет характер плоской равнины. По периферии ее почти повсеместно прослеживаются береговые волны, фиксирующие положение уровня последней стадии балтийского ледникового озера.

Равнинный характер второй террасы нарушается выступающими на поверхность более древними формами рельефа: Озерной и Парголовской возвышенностями и др. Река Нева не имеет ясно выраженной долины, представляя на протяжении всего течения русло со склонами высотой 8,5-12,0 м, при крутизне до 65-85 градусов. Дельта р. Невы состоит из множества островов, разделенных рукавами. Невская дельта является эрозивной формой.

В геоморфологическом отношении рассматриваемые участки расположены в пределах озерно-ледниковой равнины. Основная водная магистраль города — река Нева, которая впадает в Невскую губу Финского залива, относящегося к Балтийскому морю. Наиболее значительны рукава дельты: Большая и Малая Нева, Большая, Средняя и Малая Невки, Фонтанка, Мойка, Екатерингофка, Крестовка, Карповка, Ждановка, Смоленка,

Пряжка, Кронверкский пролив; каналы — Морской канал, Обводный, канал Грибоедова, Крюков.

Основные притоки Невы в черте города: слева — Ижора, Славянка, Мурзинка, справа — Охта, Чёрная речка. Крупнейшие острова в дельте Невы: Васильевский, Петроградский, Крестовский, Декабристов; крупнейший остров в Финском заливе — Котлин.

Значительная часть территории Санкт-Петербурга (острова дельты Невы, широкая полоса между Финским заливом и линией Балтийской железной дороги, левобережье до Фонтанки и др.) расположена на высотах, не превышающих 1,2—3 м над уровнем моря. Ближайшие водотоки к участку работ — река черная и Сертоловский ручей. Климат описываемой территории умеренный и влажный переходящий от морского к континентальному.

В палеозое 300—400 миллионов лет назад вся эта территория была покрыта морем. Осадочные отложения того времени — пески, супеси, глины с линзами ила или торфа — покрывают мощной толщей (свыше 200 метров) кристаллический фундамент, состоящий из гранитов, гнейсов и диабазов. Современный рельеф образовался в результате деятельности ледникового покрова (последнее Валдайское оледенение было 12 тысяч лет назад). После отступления ледника образовалось Литориновое море, уровень которого был на 7—9 м выше современного. 4 тысячи лет назад море отступило, и мели Финского залива превратились в острова. Долина сложена озёрно-ледниковыми и постледниковыми отложениями. Последние 2,5 тысячи лет рельеф почти не менялся.

Наибольшее влияние на климат оказывают массы воздуха, поступающие с Атлантики; преобладающие ветры западных, юго-западных и северо-западных направлений, составляющие 45-50% всех ветров. Характерная для Санкт-Петербурга сильная циклоническая деятельность обуславливает многолетнюю изменчивость погоды и ее неустойчивость на протяжении года.

ГЛАВА 2. ИСТОРИКО-КУЛЬТУРНАЯ ХАРАКТЕРИСТИКА ОБСЛЕДУЕМОЙ ТЕРРИТОРИИ

2.1. История освоения территории обследования

Первые археологические свидетельства заселения территорий, входящих в пределы современного Санкт-Петербурга, известны в районе Лахты и Сестрорецкого разлива и датируются периодом неолита и раннего железного века.

Племена, жившие в районе южного берега Финского залива, в том числе воль и ижора, вошли в IX в. в состав Новгородского государства. Территория будущего Санкт-Петербурга в новгородские времена находилась на землях Никольско-Ижорского и Спасско-Городненского погостов Ореховского уезда, входившего в состав Вотской пятины. Писцовая книга 1500 г. свидетельствует о том, что крестьяне выращивали рожь, овес, ячмень и лен. Было развито скотоводство, в некоторых погостах существенную роль играла охота. Рыбная ловля была развита в местностях, лежащих по берегам реки Невы. В XV веке с формированием централизованного Русского государства, к Московским землям были присоединены новгородские, в том числе Вотская пятина. «Освоение невских берегов – одна из проблем истории русского Северо-запада. Известно, что, начиная с VIII–X вв., по Неве, проходил международный водный путь, связывавший Восточную Европу с Балтийским регионом. Однако на ее побережье практически не известны следы оседлости этого времени. Не выявлены здесь и археологические памятники более позднего времени – вплоть до XIV столетия» (Сорокин. 2008. 351). Тем не менее, с середины XV в. известны поселения на территории современного города и его окрестностей. «Планировка современного Санкт-Петербурга и его пригородной зоны в значительной мере основывается на существовавшей веками стабильной системе поселений и дорог. Многие допетербургские дороги стали городскими улицами, а древние селения были первоначальной основой создания городских слобод, кварталов и усадеб. Санкт-Петербург создан на основе предшествовавшей ему системы расселения, стабильно существовавшей в древнерусские, новгородские, московские, шведские времена» (Семенцов. 2003. 20).

В XV в. острова дельты Невы относились к двум погостам Ореховецкого уезда Водской пятины - Спасско Городненскому и Никольскому Ижерскому.

С конца XVI в. земли от Финского залива до Ладожского озера фактически перешли под управление Швеции. Территории Приневья были поделены на лены – Нотеборгский, Копорский и Корельский. В этот период происходил массовый отток

православного населения на территорию России. На опустевшие земли приходило финское и шведское население, осваиваясь в заброшенных русских селениях. По опубликованным материалам Сауло Кепсу и по данным шведских описей и землемерных документов видно, что если до середины 1640-х - 1650-х гг. большинство поселений сохраняло традиционные русские названия, то с 1650-х - 1660-х гг. осуществлялись многочисленные замены старинных топонимов и гидронимов на новые, в основном финские. Проведенные в 1670-1680-е гг. шведским правительством землемерные работы демонстрируют освоенность этих земель.

Территория обследования располагается в северной части Выборгского района Санкт-Петербурга.

Ещё до образования города тут находились русские поселения: Одинцово, Кокошкино, Гринкино, Максимово, которые назывались общим словом Выборгская Сторона, позже ставшая опорным пунктом у границы со Швецией, а сама река Большая Невка размещалась на границе. История интенсивного освоения данного участка начинается со времени строительства Санкт-Петербурга. По приказу Петра I тут были построены морской и сухопутный госпитали в 15-х и 17-х годах (ныне Военно-медицинская академия). Особенность Большой Невки заключалась в том, что при наводнениях тут не повышался уровень воды, поэтому берег стали застраивать складами, амбарами и госпиталями. С 1711 года регион начал застраиваться скромными жилыми домами, в которых жили строители города, солдаты и мастеровые. Они образовали новые слободы: бочарная, компанейская, госпитальная, синявинская. Выборгская сторона осваивалась медленнее, чем остальные районы Петербурга, а на его окраинах стали появляться промышленные предприятия: сахарные, кожевенные, пивоваренные заводы, верфь, казармы и тюрьмы. Непосредственно у самого берега царские сановники строили свои дачи. Район расширялся в меридиональном направлении на север (Сорокин. 2008. 37).

Ко второй половине XIX века вдоль Большой Невки образуется промышленный район и населённый пункт «Лесное», чьи границы вероятно простирались по правую сторону Выборгского шоссе (пр. Энгельса) между современными Ланской и Манчестерской улицами, проспектом Мориса Тореза, Богословским кладбищем и парком Лесного института. В начале XIX века Александр I разрешил английскому отставному капитану Давидсону построить образцовую сельскохозяйственную ферму, для чего он выкупил обширные земли за Выборгской стороной, а также часть Спасской мызы. Однако ферма приносила убытки и была продана государству, которое на её месте разместило в 1811 году Лесной институт, который превратил принадлежащие ему территории в Лесной

Парк, благоустроив её окрестности, застраивать её новыми дорогами, деревьями и оранжереями. Из-за нехватки средств, Лесной институт начал продавать часть своих земель частным лицам, которые в свою очередь стали строить дачи, таким образом у парка появился оживлённый пригород, который получил название «дачи за Лесным институтом» (Пыляев. 2015. 93). В 1887 году институт стал военно-учебным заведением и получил название Лесной корпус. Со временем среди населения прижилось слово «Лесное» и стало обозначать помимо парка и населённый пункт. В начале XX века здесь был также открыт Политехнический институт.

В марте-мае 1917 года в Петрограде в числе первых пятнадцати был образован Выборгский район. После революции брошенные здания были заселены рабочими. В 1960-е годы в районе началось массовое жилищное строительство, большинство исторических зданий северной части района были снесены. Современные границы района образовались в 1988 году (Геоги.1996.163).

В границах Выборгского района, территория обследования тяготеет к историческому району Парголово. Рабочий посёлок Парголово вошел в состав Выборгского района 3 апреля 1954 г.

Впервые населенный пункт Парголово упоминается в Писцовой книге Водской пятины в 1500 г. как селение Паркола, которое располагалось на северном берегу одноименного озера. В XVII в. здесь располагалась шведская мыза Кабилуя, которую Петр I подарил своей дочери Елизавете Петровне (Корявцев. 1992. 119).

В 1746 г. императрица Елизавета Петровна возвела Петра Ивановича Шувалова в графское достоинство и подарила ему «Парголовскую мызу» со всеми входящими в неё селениями и угодьями (ныне Шуваловский парк). Владения Шуваловых начинались к северу от Поклонной горы и тянулись вдоль Выборгского тракта. Шуваловы владели «шуваловской округой» более 150 лет. Южную часть своих владений Шуваловы заселили крестьянами из суздальского уезда, что отразилось на топонимике края (Суздальские озера, Суздальский проспект). В 1820-х гг. по воле графини В. П. Шуваловой была произведена перепланировка парка, сохранившаяся до наших дней. После смерти последнего графа в 1903 г. усадьбу унаследовал его родственник Илларион Воронцов-Дашков (Глезеров. 2013. 127-142).

С первой половины XIX в. Парголово становится популярным местом отдыха. В 1870 г. через территорию шуваловского имения прошла Финляндская железная дорога.

В начале XX в. в состав Парголово были включены деревни Старожиловка, Кабаловка, Заманиловка, которые были заселены крестьянами из среднерусских губерний.

В советскую эпоху, в связи с организацией домостроительного комбината в 1938 г., Парголово получило статус посёлка городского типа. В середине XX в. в состав 1-го Парголово была включена Ново-Парголовская колония, затем в состав Парголово был включён посёлок Торфяное. В конце XX в. часть посёлка вошла в состав Санкт-Петербурга (Алексеева и др. 2002. 206).

В настоящее время Парголово административно входит в состав Выборгского района г. Санкт-Петербурга, его границы определяются законом «О территориальном устройстве Санкт-Петербурга (с изменениями на 26 декабря 2014 года)».

2.2. Картографический анализ

На шведских планах конца XVII в. отображена система поселений вдоль берегов Невы и ее притоков. Одним из самых информативных картографических источников, отражающих освоение исследуемой местности, является карта авторства штабс-капитана Бергенгейма, отражающая состояние топонимы 1676 г, составленная по шведским архивным материалам. Карта составлялась также под руководством генерал-майора Шуберта. Исходя из данной карты, непосредственно территория обследования расположена в неосвоенной местности, в 2,4 км к юго-западу от поселения Parkala (Парголово) (илл. 6).

В течение XVIII в. ситуация в районе участка обследования не менялась. Он также оставался за пределами освоенных территорий. На «Карте Ладожского озера второй половины XVIII в.....» 1765 г., на котором показаны казенные дачи и разделение лесов на лесосеки. На данной карте участок обследования примыкает с севера к подболоченной местности, находится вне всех известных поселений (илл. 7).

С конца XVIII в. на картах и планах мыза Парголово (позже Графа Шувалова) отмечена с Шуваловским парком, территория исследуемого участка располагается к юго-западу, на неосвоенной подболоченной местности, с севера от дороги Парголово – кол. Каменка. Данная ситуация отражена на «Семитопографической карте окружности С. Петербурга и Карельского перешейка» 1810 г. (илл. 8), «Топографической карте Санкт-Петербургской губернии» генерал-майора Ф.Ф. Шуберта (илл. 9-10), а также на «Подробной топографической карте окрестностей Санкт-Петербурга» 1869-1890-х гг. (илл. 11-12). На данных картах территория обследования представлена заболоченной и залесенной местностью.

Подобная же ситуация иллюстрируется на картах начала XX в., а именно: на «Карта центра Санкт-Петербургской губернии.....» 1913 г. и на «Финской довоенной топографической карте Карельского перешейка.....» 1920 г. (илл. 13-14).

Ситуация начала меняться в советскую эпоху, когда на обширной территории в районе Парголово начались торфоразработки и сельскохозяйственное освоение земель, что отражено на «Детальной карте РККА от Ленинграда до Великого Новгорода....» 1941 г. (илл. 15). Начиная с середины XX обследуемая местность подвергалась значительным изменениям, связанным с человеческой деятельностью. На картах и спутниковых снимках этого времени можно наблюдать результаты работы по прокладке в районе исследований створа ЛЭП, что повлияло на планиграфию и дренажную систему в зоне работ (илл. 16-18).

2.3. Объекты археологического наследия, наиболее близкие к участку производства работ

Непосредственно на участке производства работ известные археологические объекты отсутствуют. Наиболее близкими являются ОАН, расположенные в районе совр. пос. Парголово, г. Сертолово и г. Сестрорецк (илл. 19):

1. Сертолово 1-6. Углежогные кучи. XIV-XIX вв. Углежогные кучи Сертолово 1-6 выявлены весной 2016 г. сотрудниками ООО «НИЦ Актуальная археология» под руководством Н.В. Новоселова по Открытому Листу №48 от 04.03.2016 г. при обследовании земельного участка с кадастровым номером 47:08:0102002:214 в лесном массиве на юго-восточной окраине г. Сертолово во Всеволожском районе Ленинградской области. Памятник расположен в ок. 8,67 км к северо-западу от обследуемой территории.

2. Осиновецкий редут, крепость Осиновая Роща, XVIII век — земляная крепость (штерншанец — укрепление в форме пятиугольной звезды), характерный образец земляных фортификаций конца XVIII века, построенная с южной стороны от развилки дорог на Юкки и Кексгольм (Приозерск). Находится в историческом районе Осиновая Роща на севере Санкт-Петербурга. Имела каменные въездные ворота и егерские казармы. Памятник расположен в ок. 4,61 км к северу от обследуемой территории.

3-8. Стоянки Сестрорецкого разлива. На берегах Сестрорецкого разлива известно, по крайней мере, десять пунктов находок каменного века и эпохи раннего металла. Это стоянки Сестрорецкая-1-6, Разлив, Тарховка, Глиняный ручей и Сосновая гора (Гурина. 1961. 415; Герасимов. 2006). Часть из этих стоянок находится под водой, на небольших островах, остальные - у самой кромки берега и также большую часть годы скрыты

водой. Основные коллекции материала, собиравшиеся с нач. XX в., хранятся в МАЭ (Кунсткамера) РАН и в Государственном Эрмитаже (Гурина. 1961. 416). Представленная в коллекциях керамика датируется временем от раннего неолита до эпохи раннего металла. Сами памятники вследствие активного размывания культурного слоя и расположения непосредственно в курортной зоне на настоящее время практически полностью разрушены (исключение составляет стоянка Сосновая гора).

Первые археологические раскопки в районе г. Сестрорецка связаны с именем С.С. Гамченко. Начиная с 1905 г., он обследовал окрестности города. В результате работ было открыто 19 групп насыпей, получивших название «Сестрорецкие курганы» и, по-видимому, являвшихся углежогными кучами позднесредневекового и Нового времени.

В ходе этих же исследований к северу от Сестрорецкого разлива в урочище Сосновая гора была открыта неолитическая стоянка (Гамченко. 1908). После этого открытия на берегах разлива было найдено еще несколько стоянок и местонахождений эпохи неолита и раннего металла. Первая из них (современное название Сестрорецкий Разлив б) была обнаружена в 1915 г. А.П. Штакельбергом. В 1920 г. памятник был обследован В.П. Виттенбургом и А.И. Сумолайненом, а в 1921 г. Б.Ф. Земляковым. В 1916 г. М.Я. Руденским и Г.П. Сосновским на восточном берегу Сестрорецкого Разлива была открыта стоянка Тарховка. В 1917 и в 1918 гг. памятник обследовался этими же исследователями, а 1921 г. - Б.Ф. Земляковым.

В 1934 г. Б.Ф. Земляковым была открыта стоянка Глиняный ручей. В 1958–1959 гг. стоянку обследовала Н.Н. Гурина.

В 1995-1996 гг. и в 1998-1999 гг. Санкт-Петербургская археологическая экспедиция под руководством П.Е. Сорокина проводила разведки в районе оз. Сестрорецкий Разлив, включавшие подводные работы. В работах принимали участие Д.В. Герасимов и В.И. Тимофеев.

Все перечисленные выше памятники находятся на расстоянии от 4,61 до 16,4 км от участка обследования, проектируемое строительство не может оказать на них никакого влияния.

ГЛАВА 3. АРХЕОЛОГИЧЕСКИЕ ИССЛЕДОВАНИЯ

Исследуемый объект расположен в северо-западной части Выборгского района г. Санкт-Петербурга.

Изучаемая территория исследовалась с северо-востока на юго-запад. Рассматриваемая местность предназначена для размещения объекта: «Переустройство ВЛ 330 кВ Северо-Западная ТЭЦ – Выборгская, ВЛ 330 кВ Северо-Западная ТЭЦ – Восточная, ВЛ 330 кВ Северо-Западная ТЭЦ – Зеленогорск, КВЛ 330 кВ Северная – Парнас в рамках соглашения о компенсации с ООО «СЗ «Европейская перспектива 2» №1175006 от 18.12.2023 (переустройство ВЛ 1,2 км)», расположенного по адресу: г. Санкт-Петербург, Выборгский район, посёлок Парголово. Протяженность участка обследования – ок. 1,2 км (илл. 1-5).

По ходу движения были произведены точки фотофиксации (№№1-10), а также заложены 2 археологических шурфа (№№1-2) общей площадью 2 кв. м.

Участок обследования расположен вдоль северной обочины автомобильной дороги «Дорога в Каменку», на расстоянии 38-150 м.

Изучаемая местность пролегает по существующему створу линий электропередачи, проложенному в начале 1950-х гг. Территория обследования представляет собой два параллельных линейных отрезка (пролегают по оси СВ-ЮЗ) предназначенных для реконструкции ЛЭП. Северный участок обследования имеет протяженность ок. 789 м. Южный участок обследования имеет протяженность ок. 680 м. Расстоянии между ними 21-51 м.

В ходе визуального обследования удалось зафиксировать, что вся территория изысканий подверглась антропогенному воздействию в результате строительства и последующего многолетнего обслуживания линий электропередачи.

Несмотря на фрагментарные заросли кустарников (т.ф. 1, илл. 23-24; т.ф. 2, илл. 30; т.ф. 8, илл. 49), створ ЛЭП поддерживается в ухоженном состоянии. Практически вся территория обследований была подвержена подсыпке грунтом и строительным мусором (до 5 м) (т.ф. 2-6, илл. 31-40; т.ф. 9-10, 50-53). Отставшая же часть была спланирована тяжелой строительной техникой в предыдущие годы.

Изучаемая местность в целом имеет холмисто-равнинный рельеф, связанный с техногенными подсыпками. По всей исследуемой площади перепад высот варьируется от 18 до 26 м БС.

Координаты точек фотофиксации (илл. 20-22):

№	WGS 84	
	N	E
Тф 1	60°4'3.96"	30°16'5.98"
Тф 2	60°4'2.81"	30°16'2.81"
Тф 3	60°4'0.43"	30°15'57.46"
Тф 4	60°3'59.37"	30°15'55.02"
Тф 5	60°3'53.91"	30°15'39.20"
Тф 6	60°3'52.38"	30°15'34.12"
Тф 7	60°3'50.53"	30°15'28.73"
Тф 8	60°3'49.56"	30°15'24.80"
Тф 9	60°3'52.58"	30°15'27.35"
Тф 10	60°3'51.93"	30°15'23.79"

Шурф 1 (илл. 25-29).

Шурф 1, размерами 1x1 м, площадью 1 кв. м., был заложен по сторонам света, находится в северо-восточной части северной трассы обследования, в порослях кустарников и молодого смешанного леса, в 871 м к северо-западу от северо-западного угла здания автосервиса «Vin Customs», расположенного по адресу: г. Санкт-Петербург, Суздальское ш., д. 65, корп. 1; в 279 м к юго-востоку от юго-восточного угла здания многоквартирного дома, расположенного по адресу: г. Санкт-Петербург, Михайловская дор., д. 6.

Глубина шурфа с учетом контрольного прокопа материка составила 0,36-0,37 м.

Координаты шурфа в WGS-84:

N 60°4'3.63"

E 30°16'6.29"

Стратиграфия

Для фиксации стратиграфического разреза была выбрана северная стенка.

1. Дерн – мощность 0,01 м.
2. Черный почвенный слой – мощность 0,05-0,1 м.
3. Материк – коричневатый суглинок (прослежен до 0,3 м).

Находок не обнаружено, культурный слой не выявлен.

После окончания работ шурф был засыпан.

Шурф 2 (илл. 44-48).

Шурф 2, размерами 1x1 м, площадью 1 кв. м., был заложен по сторонам света, находится в юго-западной части южной трассы обследования, в створе ЛЭП, в 1297 м к северо-западу от северо-западного угла здания автосервиса «Vin Customs»,

расположенного по адресу: г. Санкт-Петербург, Суздальское ш., д. 65, корп. 1; в 772 м к юго-западу от юго-западного угла здания многоквартирного дома, расположенного по адресу: г. Санкт-Петербург, Михайловская дор., д. 6.

Глубина шурфа с учетом контрольного прокопа материка составила 0,44 м.

Координаты шурфа в WGS-84:

N 60°3'49.33"

E 30°15'25.33"

Стратиграфия

Для фиксации стратиграфического разреза была выбрана северная стенка.

1. Дерн – мощность 0,01 м.
2. Черный почвенный слой – мощность 0,11-0,13 м.
3. Материк – серая супесь (прослежена до 0,3 м).

Находок не обнаружено, культурный слой не выявлен.

После окончания работ шурф был засыпан.

ЗАКЛЮЧЕНИЕ

В начале июня 2025 г. археологическим отрядом ООО «ПИРС» (начальник отряда С.О. Молофеев) были проведены разведочные археологические работы по линейному объекту: «Переустройство ВЛ 330 кВ Северо-Западная ТЭЦ – Выборгская, ВЛ 330 кВ Северо-Западная ТЭЦ – Восточная, ВЛ 330 кВ Северо-Западная ТЭЦ – Зеленогорск, КВЛ 330 кВ Северная – Парнас в рамках соглашения о компенсации с ООО «СЗ «Европейская перспектива 2» № 1175006 от 18.12.2023 (переустройство ВЛ 1,2 км)», расположенному по адресу: г. Санкт-Петербург, Выборгский район, посёлок Парголово. Протяженность участка обследования – ок. 1,2 км.

Итоги. В ходе археологического обследования исследуемой местности было выполнено: осмотр территории на предмет наличия объектов археологического наследия, фотофиксация общих видов участка обследования, закладка 2 археологических шурфов площадью 2 кв. м. Глубина исследованных шурфов составила от 0,36 до 0,44 м. В заполнении шурфов археологический материал не зафиксирован. В результате археологического обследования исследуемого участка, культурные отложения, комплексы и археологические материалы, отвечающие признакам объекта культурного наследия, выявлены не были.

Руководитель работ
30.06.2025 г.

С.О. Молофеев

СПИСОК СОКРАЩЕНИЙ

В - восток

Га – гектар

ГАИМК - Государственная академия истории материальной культуры (г. Ленинград)

ИА РАН – Институт археологии Российской Академии наук (г. Москва)

ИИМК РАН – Институт истории материальной культуры Российской Академии наук (г. Санкт-Петербург)

Илл – иллюстрация

Кв. м – квадратный метр

ЛЭП – линии электропередачи

М – Метр

МАЭ РАН - Музей антропологии и этнографии им. Петра Великого (Кунсткамера) Российской академии наук (г. Санкт-Петербург)

ОАН – объект археологического наследия

ОКН – объект культурного наследия

ООО «ПИРС» - общество с ограниченной ответственностью «Проектно-изыскательские решения в строительстве» (г. Санкт-Петербург)

ОПИ ИА РАН – отдел полевых исследований Института археологии Российской академии наук (г. Москва)

С – север

Ю - юг

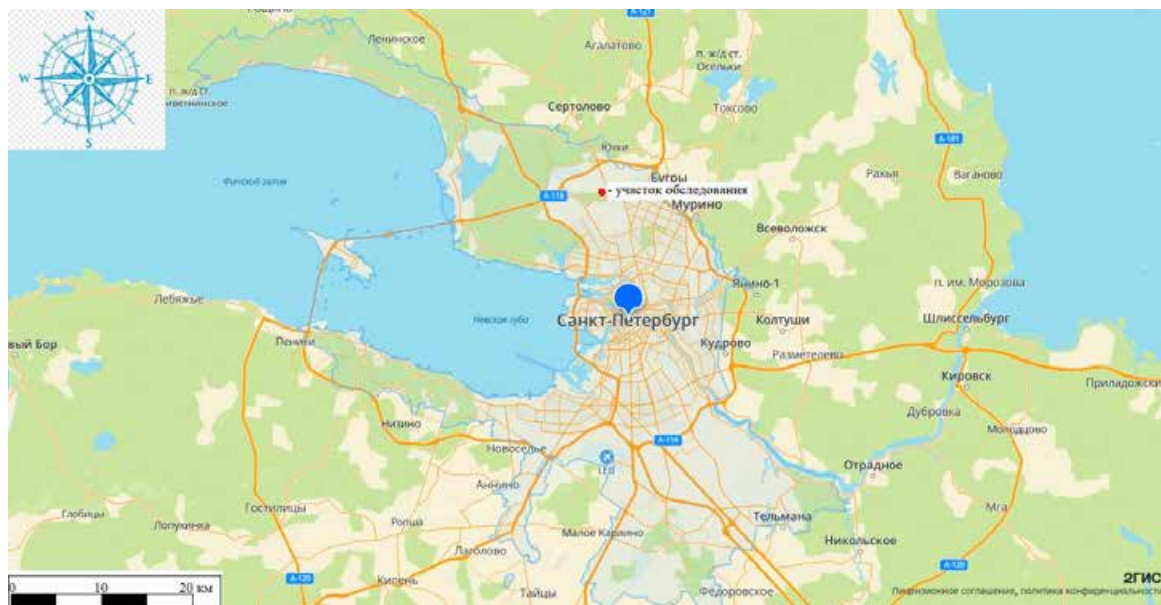
СПИСОК ИСПОЛЬЗОВАННОЙ ЛИТЕРАТУРЫ И ИСТОЧНИКОВ

1. Алексеева С.В., Балашов Е.А., Владимирович А.Г. и др. Топонимическая Энциклопедия Санкт-Петербурга. К трехсотлетию Санкт-Петербурга. СПб. 2002.
2. Верещагина И.В. Поселение Хепо-ярви в южной части Карельского перешейка. // Неолит-энеолит юга и неолит севера Восточной Европы. С.-Петербург. 2003. с. 140-153.
3. Гамченко С.А., 1908. Исследование Сестрорецких курганов в 1907 г. // ЗОРСА РАО, 8 (2). СПб. с. 63–162.
4. Герасимов Д.В. Каменный век Карельского перешейка в материалах МАЭ (Кунсткамеры) РАН // Свод археологических источников Кунсткамеры. Т.1 / Под ред. Г.А. Хлопачева. СПб.: МАЭ РАН, 2006. с. 109–188.
5. Герасимов Д.В., Лисицын С.Н., Тимофеев В.И. Материалы к археологической карте Карельского перешейка (Ленинградская область). Памятники каменного века и периода раннего металла. СПб., 2003.
6. Георги И.И. Описание Российско-Императорского Столичного города Санкт-Петербурга и достопримечательностей в окрестностях оного. СПб. 1996.
7. Глезеров С.Е. Исторические районы Петербурга от а до я. СПб. 2013.
8. Городские имена сегодня и вчера. Петербургская топонимика. СПб. 1997.
9. Гурина Н.Н. Древняя история Северо-Запада Европейской части СССР. МИА. № 87. 1961.
10. Даринский А.В. География Ленинграда. Л. 1982.
11. Динцес Л. А. Неолитическая стоянка в Токсове // Отделение Ленинградского окружного общества краеведения на Финско-Ладожском перешейке. Сер. Финско-Ладожский перешеек, 2. Л. 1929. 8 с.
12. Корявцев П.М. Ландшафтная археология Шуваловской округи. СПб., 1992.
13. Лапшин В.А. Археологическая карта Ленинградской области. Ч.2. Восточные и северные районы. Л., 1995.
14. Переписная оброчная книга вотской пятины, 1500 года. Вторая половина // Новгородские писцовые книги, изданные археографической комиссией. СПб. 1868.
15. Пыляев М.И. Старый Петербург. Забытое прошлое окрестностей Петербурга. Старая Москва. М. 2015.
16. Семенцов С.В. Развитие Приневья и Приладожья в VIII-XVII вв. – основа создания Санкт-Петербурга и всей Санкт-Петербургской агломерации// Елагинские чтения. Выпуск 1. СПб. 2003.

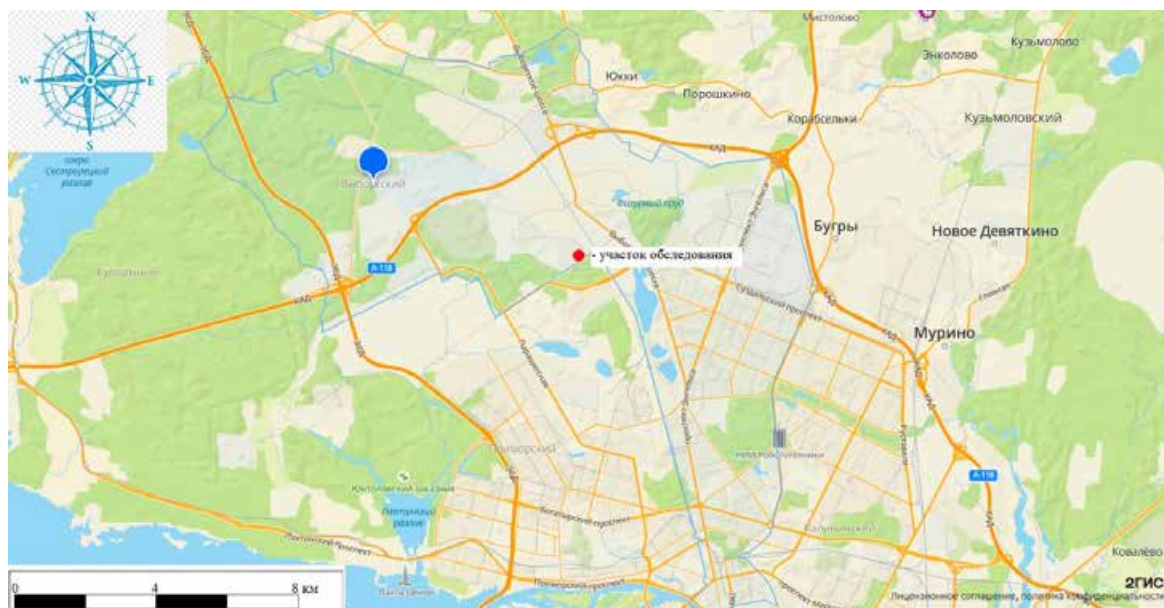
17. Сорокин П.Е. О системе расселения в Приневье в допетровское время //Сельская Русь в IX–XVI вв. М. 2008.

18. Тимофеев В.И. Памятники мезолита и неолита региона Петербурга и их место в системе культур каменного века балтийского региона // Древности Северо-Запада России (славяно-финно-угорское взаимодействие, русские города Балтики). СПб. 1984.

Приложение 1. Альбом иллюстраций (илл. 1-53).



Илл. 1. Месторасположение участка обследования на карте г. Санкт-Петербурга (<https://2gis.ru> 2025 г.).



Илл. 2. Месторасположение участка обследования на карте Выборгского района г. Санкт-Петербурга (<https://2gis.ru> 2025 г.).



Илл. 3. г. Санкт-Петербург, Выборгский район, пос. Парголово – 2025 г.
Участок обследования (красная линия) на карте (<https://www.openstreetmap.ru> 2025 г.).



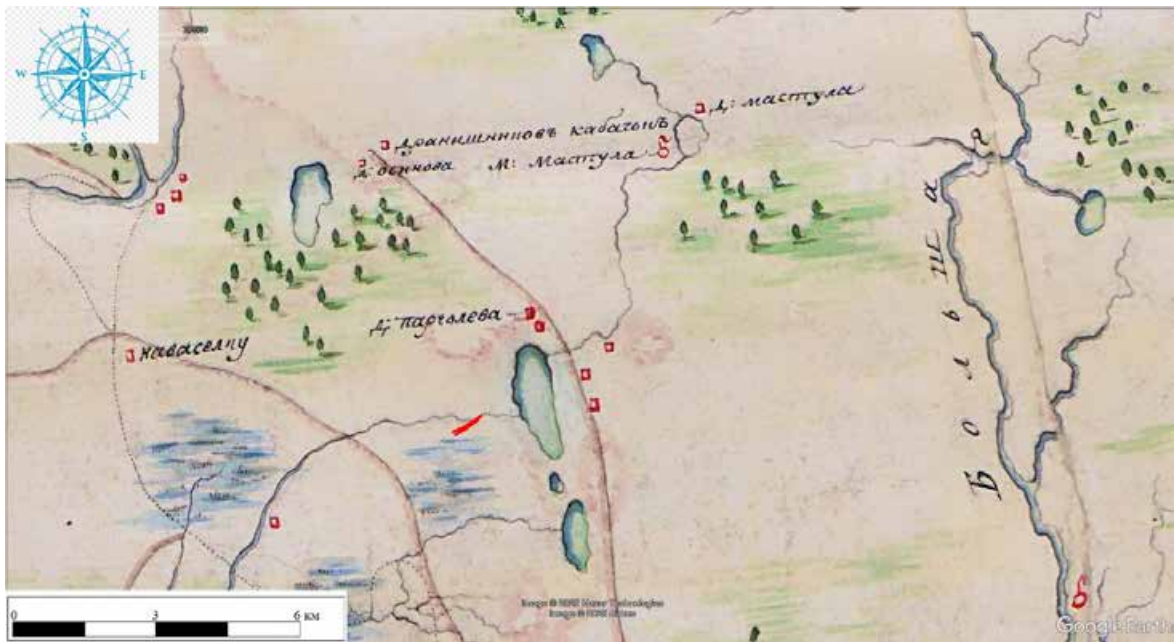
Илл. 4. г. Санкт-Петербург, Выборгский район, пос. Парголово – 2025 г.
Участок обследования (красная линия) на космоснимке (<https://www.google.com/earth>)
(дата съемки: 25.10.2022 г.).



Илл. 5. г. Санкт-Петербург, Выборгский район, пос. Парголово – 2025 г.
 Участок обследования (красная линия) на подробной топографической карте
 Ленинградской области. 2001 г. (http://www.etomesto.ru/map-peterburg_topographic-map).



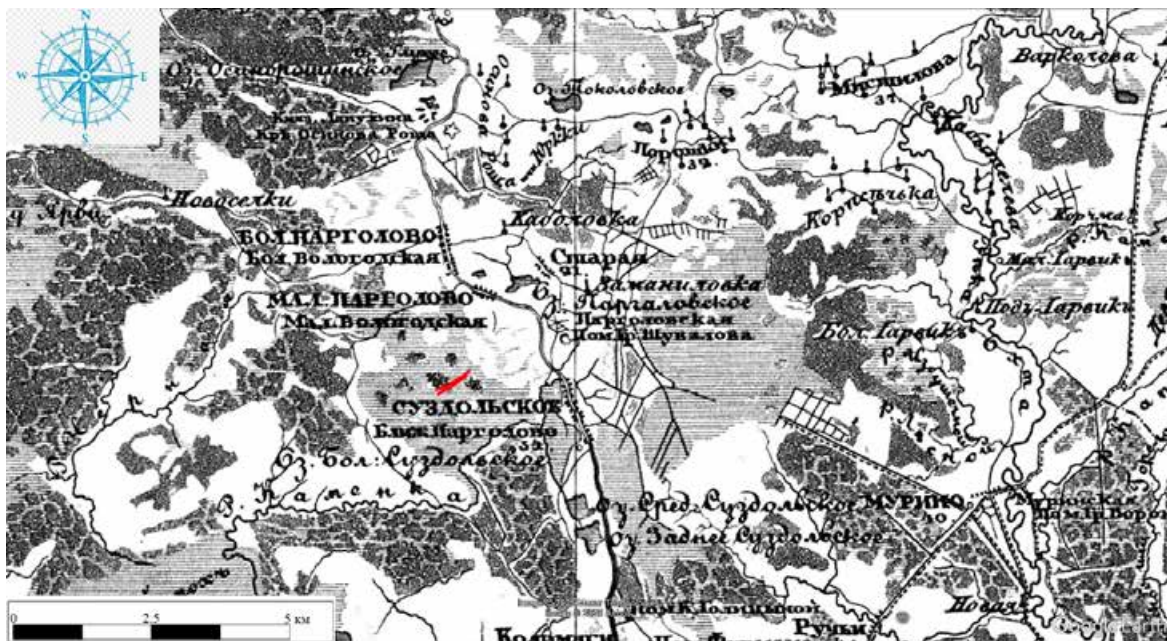
Илл. 6. г. Санкт-Петербург, Выборгский район, пос. Парголово – 2025 г.
 Схема участка обследования на карте бывших губерний Иван-города, Яма, Копорья и
 Нэтеборга авторства Бергейнгейма. 1676 г. (http://www.etomesto.ru/map-peterburg_1676).



Илл. 7. г. Санкт-Петербург, Выборгский район, пос. Парголово – 2025 г.
 Схема участка обследования на карте Ладожского озера второй половины XVIII в. 1765 г.
http://www.etomesto.ru/map-peterburg_ladozhskoe-ozero-xviii.



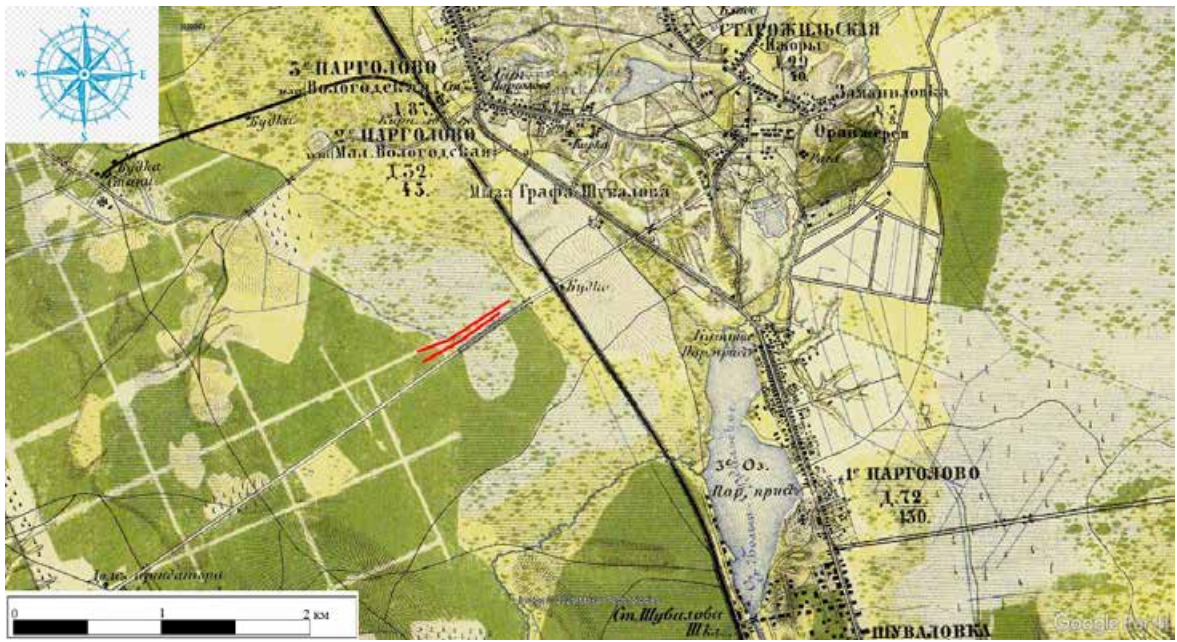
Илл. 8. г. Санкт-Петербург, Выборгский район, пос. Парголово – 2025 г.
 Схема участка обследования на семитопографической карте окружности С.Петербурга и
 Карельского перешейка. 1810 г. http://www.etomesto.ru/map-peterburg_semitopograph.



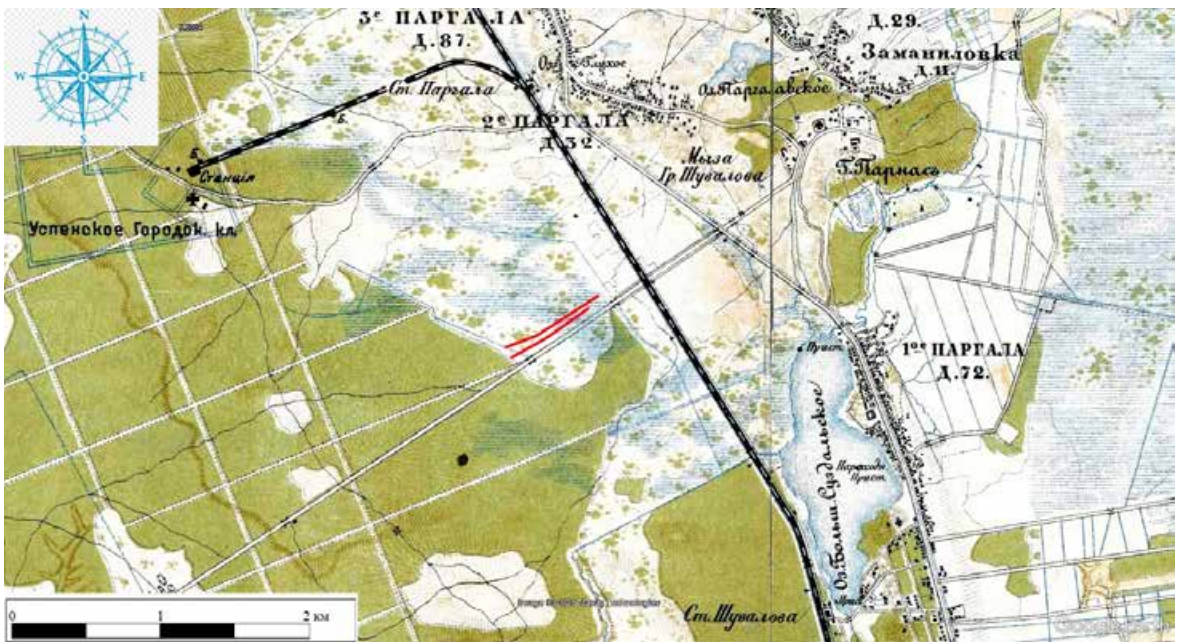
Илл. 9. г. Санкт-Петербург, Выборгский район, пос. Парголово – 2025 г.
 Схема участка обследования на топографической карте Шуберта. Пятиверстка.
 1834 г. (http://www.etomesto.ru/map-peterburg_5verst).



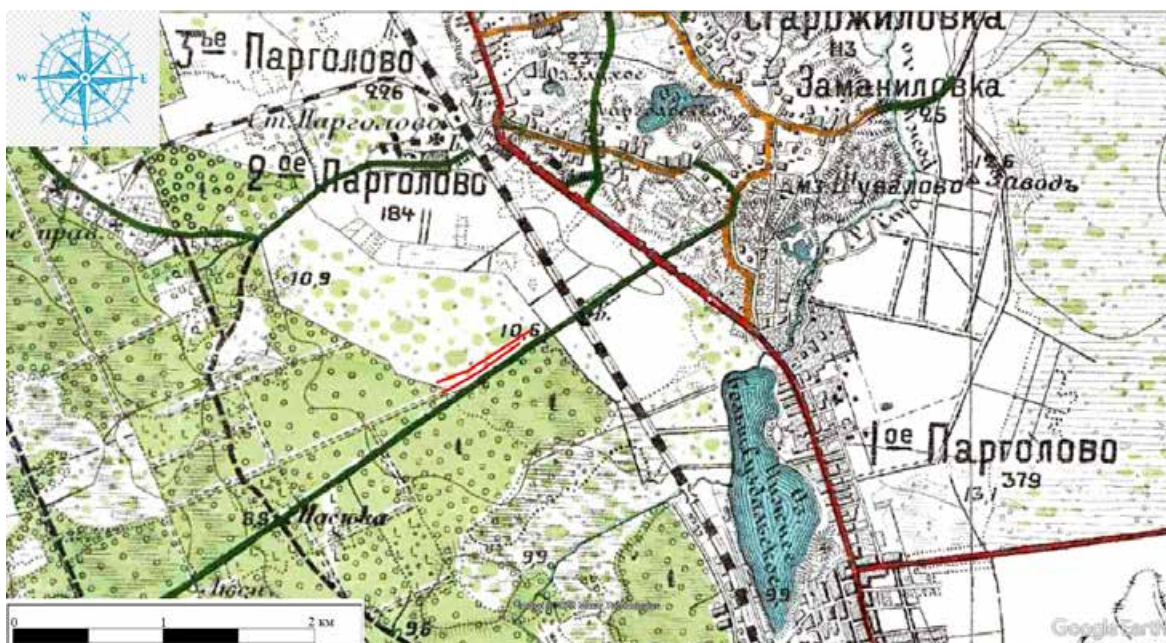
Илл. 10. г. Санкт-Петербург, Выборгский район, пос. Парголово – 2025 г.
 Схема участка обследования на топографической карте Шуберта. Трёхверстовка.
 1855 г. (http://www.etomesto.ru/map-peterburg_3verst).



Илл. 11. г. Санкт-Петербург, Выборгский район, пос. Парголово – 2025 г.
 Схема участка обследования на военно-топографической карте С.-Петербургской и
 Выборгской губерний. 1868 г. (http://www.etomesto.ru/map-peterburg_verstovka).



Илл. 12. г. Санкт-Петербург, Выборгский район, пос. Парголово – 2025 г.
 Схема участка обследования на военно-топографической карте Санкт-Петербургской
 губернии. 1890 г. (http://www.etomesto.ru/map-peterburg_1versta).



Илл. 13. г. Санкт-Петербург, Выборгский район, пос. Парголово – 2025 г.
 Схема участка обследования на карте центра Санкт-Петербургской губернии. 1913 г.
http://www.etomesto.ru/map-peterburg_1913).



Илл. 14. г. Санкт-Петербург, Выборгский район, пос. Парголово – 2025 г.
 Схема участка обследования на финской довоенной топографической карте
 Карельского перешейка. 1920 г.
http://www.etomesto.ru/map-peterburg_fin500m-1920-1940).



Илл. 15. г. Санкт-Петербург, Выборгский район, пос. Парголово – 2025 г.
 Схема участка обследования на детальной карте РККА от Ленинграда до Великого
 Новгорода. 1941 г. (http://www.etomesto.ru/map-peterburg_rkka-len-nov).



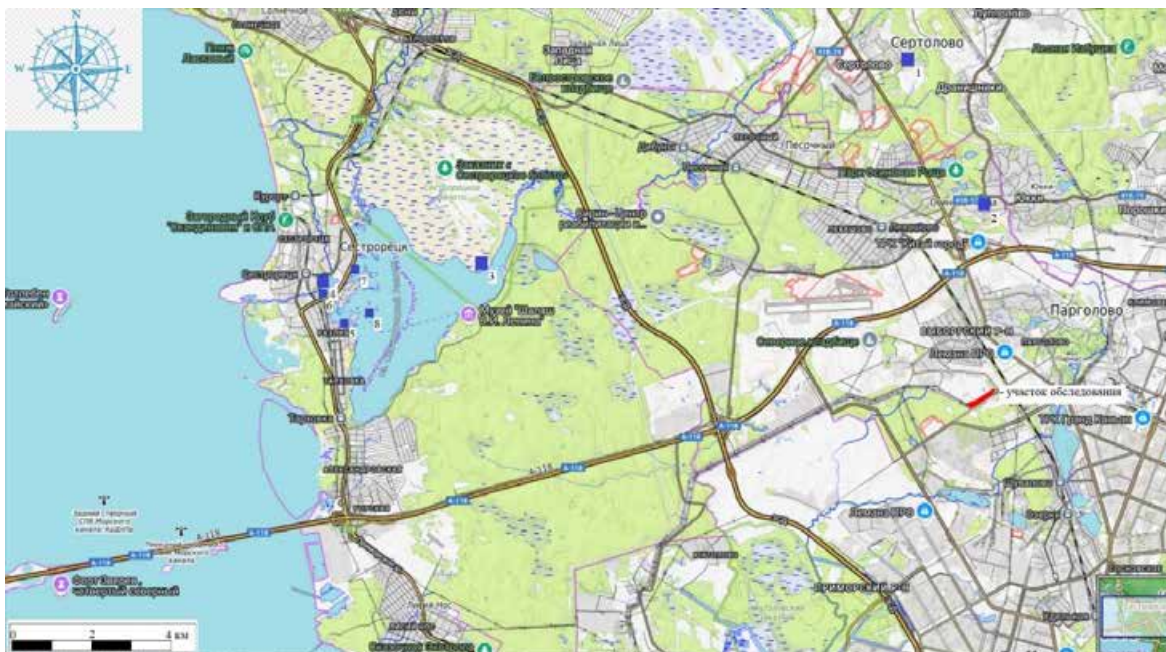
Илл. 16. г. Санкт-Петербург, Выборгский район, пос. Парголово – 2025 г.
 Схема участка обследования на послевоенной топографической карте Карельского
 перешейка. 1954 г. (http://www.etomesto.ru/map-peterburg_karelskiy-peresheek-250).



Илл. 17. г. Санкт-Петербург, Выборгский район, пос. Парголово – 2025 г.
Схема участка обследования на спутниковом снимке Ленинграда. 1980 г.
(http://www.etomesto.ru/map-peterburg_sputnik-1980).



Илл. 18. г. Санкт-Петербург, Выборгский район, пос. Парголово – 2025 г.
Схема участка обследования на космоснимке (<https://www.google.com/earth>)
(дата съёмки: 06.09.2011 г.).



Илл. 19. г. Санкт-Петербург, Выборгский район, пос. Парголово – 2025 г.
 Схема взаимного расположения участка обследования (красная линия) и ближайших известных объектов культурного (археологического) наследия на карте (<https://www.openstreetmap.ru> 2025 г.): 1 – углежогные кучи Сертолово 1-6, 2 – Осиновецкий рудут, 3 – стоянки Сестрорецкий разлив 8-10, 4- стоянки Сестрорецкий разлив 1-6, 5 – стоянка Сестрорецкий разлив 7, 6 – стоянка Тарховка, 7 – стоянка Глиняный ручей, 8 – стоянка Сосновая гора.



Илл. 20. г. Санкт-Петербург, Выборгский район, пос. Парголово – 2025 г.
 Схема участка обследования с нанесенными точками фотофиксации и археологическими шурфами на карте (<https://www.openstreetmap.ru> 2024 г.).



Илл. 21. г. Санкт-Петербург, Выборгский район, пос. Парголово – 2025 г.
 Схема участка обследования с нанесенными точками фотофиксации и
 археологическими шурфами на космоснимке
 (<https://www.google.com/earth>) (дата съемки: 25.10.2022 г.).



Илл. 22. г. Санкт-Петербург, Выборгский район, пос. Парголово – 2025 г.
 Схема участка обследования с нанесенными точками фотофиксации и
 археологическими шурфами на подробной топографической карте Ленинградской
 области. 2001 г. (http://www.etomesto.ru/map-peterburg_topographic-map).



Илл. 23. г. Санкт-Петербург, Выборгский район, пос. Парголово – 2025 г.
Точка фотофиксации №1. Вид с СВ.



Илл. 24. г. Санкт-Петербург, Выборгский район, пос. Парголово – 2025 г.
Точка фотофиксации №1. Вид с ЮВ.




Илл. 25. г. Санкт-Петербург, Выборгский район, пос. Парголово – 2025 г.
Шурф №1. Местоположение. Вид с Ю.



Илл. 26. г. Санкт-Петербург, Выборгский район, пос. Парголово – 2025 г.
Шурф №1. Материк. Общий вид с Ю.



Илл. 27. г. Санкт-Петербург, Выборгский район, пос. Парголово – 2025 г.
Шурф №1. Материк. Предметный вид с Ю.




Илл. 28. г. Санкт-Петербург, Выборгский район, пос. Парголово – 2025 г.
Шурф №1. Северный профиль. Вид с Ю.



Илл. 29. г. Санкт-Петербург, Выборгский район, пос. Парголово – 2025 г.
Шурф №1. Засыпка. Вид с Ю.



Илл. 30. г. Санкт-Петербург, Выборгский район, пос. Парголово – 2025 г.
Точка фотофиксации №2. Вид с ЮЗ.



Илл. 31. г. Санкт-Петербург, Выборгский район, пос. Парголово – 2025 г.
Точка фотофиксации №2. Вид с СВ.



Илл. 32. г. Санкт-Петербург, Выборгский район, пос. Парголово – 2025 г.
Точка фотофиксации №2. Вид с С.



Илл. 33. г. Санкт-Петербург, Выборгский район, пос. Парголово – 2025 г.
Точка фотофиксации №3. Вид с ЮЗ.



Илл. 34. г. Санкт-Петербург, Выборгский район, пос. Парголово – 2025 г.
Точка фотофиксации №3. Вид с З.



Илл. 35. г. Санкт-Петербург, Выборгский район, пос. Парголово – 2025 г.
Точка фотофиксации №3. Вид с СВ.



Илл. 36. г. Санкт-Петербург, Выборгский район, пос. Парголово – 2025 г.
Точка фотофиксации №4. Вид с ЮЗ.



Илл. 37. г. Санкт-Петербург, Выборгский район, пос. Парголово – 2025 г.
Точка фотофиксации №4. Вид с СВ.



Илл. 38. г. Санкт-Петербург, Выборгский район, пос. Парголово – 2025 г.
Точка фотофиксации №5. Вид с ЮЗ.



Илл. 39. г. Санкт-Петербург, Выборгский район, пос. Парголово – 2025 г.
Точка фотофиксации №5. Вид с СВ.



Илл. 40. г. Санкт-Петербург, Выборгский район, пос. Парголово – 2025 г.
Точка фотофиксации №6. Вид с ЮЗ.



Илл. 41. г. Санкт-Петербург, Выборгский район, пос. Парголово – 2025 г.
Точка фотофиксации №6. Вид с СВ.



Илл. 42. г. Санкт-Петербург, Выборгский район, пос. Парголово – 2025 г.
Точка фотофиксации №7. Вид с ЮЗ.



Илл. 43. г. Санкт-Петербург, Выборгский район, пос. Парголово – 2025 г.
Точка фотофиксации №7. Вид с СВ.



Илл. 44. г. Санкт-Петербург, Выборгский район, пос. Парголово – 2025 г.
Шурф №2. Местоположение. Вид с Ю.



Илл. 45. г. Санкт-Петербург, Выборгский район, пос. Парголово – 2025 г.
Шурф №2. Материк. Общий вид с Ю.



Илл. 46. г. Санкт-Петербург, Выборгский район, пос. Парголово – 2025 г.
Шурф №2. Материк. Предметный вид с Ю.



Илл. 47. г. Санкт-Петербург, Выборгский район, пос. Парголово – 2025 г.
Шурф №2. Северный профиль. Вид с Ю.



Илл. 48. г. Санкт-Петербург, Выборгский район, пос. Парголово – 2025 г.
Шурф №2. Засыпка. Вид с Ю.



Илл. 49. г. Санкт-Петербург, Выборгский район, пос. Парголово – 2025 г.
Точка фотофиксации №8. Вид с ЮЗ.



Илл. 50. г. Санкт-Петербург, Выборгский район, пос. Парголово – 2025 г.
Точка фотофиксации №9. Вид с ЮЗ.



Илл. 51. г. Санкт-Петербург, Выборгский район, пос. Парголово – 2025 г.
Точка фотофиксации №9. Вид с СВ.



Илл. 52. г. Санкт-Петербург, Выборгский район, пос. Парголово – 2025 г.
Точка фотофиксации №10. Вид с ЮЗ.



Илл. 53. г. Санкт-Петербург, Выборгский район, пос. Парголово – 2025 г.
Точка фотофиксации №10. Вид с СВ.



Министерство культуры Российской Федерации

ОТКРЫТЫЙ ЛИСТ

№ P018-00103-00/02316266

Настоящий открытый лист выдан:

Молофееву Сергею Олеговичу

паспорт

(серия номер паспорта)

на право проведения археологических полевых работ
на земельных участках под объект «Переустройство ВЛ 330 кВ Северо-Западная ТЭЦ – Выборгская, ВЛ 330 кВ Северо-Западная ТЭЦ – Восточная, ВЛ 330 кВ Северо-Западная ТЭЦ – Зеленогорск, КВЛ 330 кВ Северная – Парнас в рамках соглашения о компенсации с ООО «СЗ «Европейская перспектива 2» № 1175006 от 18.12.2023 (переустройство ВЛ 1,2 км)» в п. Парголово в Выборгском районе г. Санкт-Петербурга; с кадастровым номером 53:03:1418001:133 в д. Едно, з/у 60 в с.п. Роцинском в Валдайском районе Новгородской области.

(место проведения археологических полевых работ)

На основании открытого листа

Молофеев Сергей Олегович

(Ф.И.О)

имеет право производить следующие археологические полевые работы:
археологические разведки с осуществлением локальных земляных работ на указанной территории в целях выявления объектов археологического наследия, уточнения сведений о них и планирования мероприятий по обеспечению их сохранности.

Передовые права на проведение археологических полевых работ по данному открытому листу другому лицу запрещается.

Срок действия открытого листа: с 16 мая 2025 г. по 31 декабря 2025 г.

Дата принятия решения о предоставлении открытого листа: 16 мая 2025 г.

Первый заместитель Министра

(должность)

Дата 16 мая 2025 г.

(подпись)

С.Г. Обрывалин

(Ф.И.О.)

М.П.

042285

ПРИЛОЖЕНИЕ № 3

к Акту по результатам государственной историко-культурной экспертизы документации, содержащей результаты исследований, в соответствии с которыми определяется наличие или отсутствие объектов, обладающих признаками объекта культурного наследия на земельном участке, подлежащем воздействию земляных, строительных, мелиоративных, хозяйственных работ, предусмотренных статьей 25 Лесного кодекса Российской Федерации работ по использованию лесов (за исключением работ, указанных в пунктах 3, 4 и 7 части 1 статьи 25 Лесного кодекса Российской Федерации) и иных работ на земельном участке по объекту: «Переустройство ВЛ 330 кВ Северо-Западная ТЭЦ – Выборгская, ВЛ 330 кВ Северо-Западная ТЭЦ – Восточная, ВЛ 330 кВ Северо-Западная ТЭЦ – Зеленогорск, КВЛ 330 кВ Северная – Парнас в рамках соглашения о компенсации с ООО «СЗ «Европейская перспектива 2» № 1175006 от 18.12.2023 (переустройство ВЛ 1,2 км)» по адресу: 194294, Санкт-Петербург, Выборгский район, посёлок Парголово

Выписки из Единого государственного реестра недвижимости


Филиал публично-правовой компании "Роскадастр" по Санкт-Петербургу
полное наименование органа регистрации прав
Выписка из Единого государственного реестра недвижимости об объекте недвижимости

Сведения о характеристиках объекта недвижимости

На основании запроса от 23.04.2025, поступившего на рассмотрение 23.04.2025, сообщаем, что согласно записям Единого государственного реестра недвижимости:

Раздел 1 Лист 1

Земельный участок			
вид объекта недвижимости			
Лист № 1 раздела 1	Всего листов раздела 1: 4	Всего разделов: 8	Всего листов выписки: 44
23.04.2025г. № КУВИ-001/2025-95361528			
Кадастровый номер:	78:36:0013262:35		
Номер кадастрового квартала:	78:36:0013262		
Дата присвоения кадастрового номера:	06.10.2008		
Ранее присвоенный государственный учетный номер:	Кадастровый номер 78:36:13262:35		
Местоположение:	Санкт-Петербург, поселок Парголово, Пригородный, участок 148		
Площадь:	9696 +/- 34		
Кадастровая стоимость, руб.:	7596849.94		
Кадастровые номера расположенных в пределах земельного участка объектов недвижимости:	данные отсутствуют		
Кадастровые номера объектов недвижимости, из которых образован объект недвижимости:	78:36:13262:25		
Кадастровые номера образованных объектов недвижимости:	данные отсутствуют		
Категория земель:	Земли населенных пунктов		
Виды разрешенного использования:	Административные здания организаций, обеспечивающих предоставление коммунальных услуг		
Сведения о кадастровом инженерере:	данные отсутствуют		
Сведения о лесах, водных объектах и об иных природных объектах, расположенных в пределах земельного участка:	данные отсутствуют		
Сведения о том, что земельный участок полностью расположен в границах зоны с особыми условиями использования территории, территории объекта культурного наследия, публичного сервитута:	данные отсутствуют		
Сведения о том, что земельный участок расположен в границах особой экономической зоны, территории опережающего развития, зоны территориального развития в Российской Федерации, игровой зоны:	данные отсутствуют		

полное наименование должности	 ДОКУМЕНТ ПОДПИСАН ЭЛЕКТРОННОЙ ПОДПИСЬЮ Сертификат: 009F0BDC181A023B64597F1E2579BEFB50 Владелец: ФЕДЕРАЛЬНАЯ СЛУЖБА ГОСУДАРСТВЕННОЙ РЕГИСТРАЦИИ, КАДАСТРА И КАРТОГРАФИИ Действителен: с 02.08.2024 по 26.10.2025	инициалы, фамилия

Земельный участок			
вид объекта недвижимости			
Лист № 2 раздела 1	Всего листов раздела 1: 4	Всего разделов: 8	Всего листов выписки: 44
23.04.2025г. № КУВИ-001/2025-95361528			
Кадастровый номер:		78:36:0013262:35	
Сведения о том, что земельный участок расположен в границах особо охраняемой природной территории, Байкальской природной территории и ее экологических зон, лесопарковом зеленом поясе, охотничьего угодья, лесничества:		данные отсутствуют	
Сведения о расположении земельного участка и (или) расположенного на нем объекта недвижимости в границах территории, в отношении которой принято решение о резервировании земель для государственных или муниципальных нужд:		данные отсутствуют	
Сведения о результатах проведения государственного земельного надзора:		данные отсутствуют	
Сведения о расположении земельного участка в границах территории, в отношении которой утвержден проект межевания территории:		данные отсутствуют	
Условный номер земельного участка:		данные отсутствуют	
Сведения о принятии акта и (или) заключении договора, предусматривающих предоставление в соответствии с земельным законодательством исполнительным органом государственным органом власти или органом местного самоуправления, находящегося в государственной или муниципальной собственности земельного участка для строительства наемного дома социального использования или наемного дома коммерческого использования:		данные отсутствуют	
Сведения о том, что земельный участок или земельные участки образованы на основании решения об изъятии земельного участка и (или) расположенного на нем объекта недвижимости для государственных или муниципальных нужд:		данные отсутствуют	
Сведения о том, что земельный участок образован из земель или земельного участка, государственная собственность на которые не разграничена:		данные отсутствуют	
Сведения о наличии земельного спора о местоположении границ земельных участков:		данные отсутствуют	
Статус записи об объекте недвижимости:		Сведения об объекте недвижимости имеют статус "актуальные"	
Особые отметки:		Сведения об ограничениях права на объект недвижимости, обременениях данного объекта, не зарегистрированных в реестре прав, ограничений прав и обременений недвижимого имущества: вид	



ДОКУМЕНТ ПОДПИСАН
ЭЛЕКТРОННОЙ ПОДПИСЬЮ

Сертификат: 009F0BDC181A023B64597F1E2579BEFB50

Владелец: ФЕДЕРАЛЬНАЯ СЛУЖБА ГОСУДАРСТВЕННОЙ

РЕГИСТРАЦИИ, КАДАСТРА И КАРТОГРАФИИ

Действителен: с 02.08.2024 по 26.10.2025

полное наименование должности

инициалы, фамилия

Земельный участок			
вид объекта недвижимости			
Лист № 3 раздела 1	Всего листов раздела 1: 4	Всего разделов: 8	Всего листов выписки: 44
23.04.2025г. № КУВИ-001/2025-95361528			
Кадастровый номер:		78:36:0013262:35	

ограничения (обременения): ограничения прав на земельный участок, предусмотренные статьей 56 Земельного кодекса Российской Федерации; срок действия не установлен. вид ограничения (обременения): ограничения прав на земельный участок, предусмотренные статьей 56 Земельного кодекса Российской Федерации; срок действия не установлен. вид ограничения (обременения): ограничения прав на земельный участок, предусмотренные статьей 56 Земельного кодекса Российской Федерации; срок действия не установлен. вид ограничения (обременения): ограничения прав на земельный участок, предусмотренные статьей 56 Земельного кодекса Российской Федерации; срок действия: с 17.06.2019; реквизиты документа-основания: постановление Правительства РФ "О порядке установления охранных зон объектов электросетевого хозяйства и особых условий использования земельных участков, расположенных в границах таких зон" от 24.02.2009 № 160 выдан: Правительство Российской Федерации. вид ограничения (обременения): ограничения прав на земельный участок, предусмотренные статьей 56 Земельного кодекса Российской Федерации; срок действия: с 05.03.2021; реквизиты документа-основания: постановление Правительства РФ "О порядке установления охранных зон объектов электросетевого хозяйства и особых условий использования земельных участков, расположенных в границах таких зон" от 24.02.2009 № 160 выдан: Правительство Российской Федерации. вид ограничения (обременения): ограничения прав на земельный участок, предусмотренные статьей 56 Земельного кодекса Российской Федерации; срок действия: с 29.04.2021; реквизиты документа-основания: постановление Совета Министров СССР "Об утверждении Правил охраны электрических сетей напряжением свыше 1000 вольт" от 26.03.1984 № 255. вид ограничения (обременения): ограничения прав на земельный участок, предусмотренные статьей 56 Земельного кодекса Российской Федерации; срок действия: с 31.05.2021; реквизиты документа-основания: постановление "Об утверждении Правил охраны электрических сетей напряжением свыше 1000 вольт" от 26.03.1984 № 255 выдан: Совет Министров СССР. вид ограничения (обременения): ограничения прав на земельный участок, предусмотренные статьей 56 Земельного кодекса Российской Федерации; срок действия: с 26.06.2023; реквизиты документа-основания: распоряжение от 26.04.2023 № 1058-рз выдан: Комитет имущественных отношений Правительства Санкт-Петербурга. вид ограничения (обременения): ограничения прав на земельный участок, предусмотренные статьей 56 Земельного кодекса Российской Федерации; срок действия: с 20.07.2023; реквизиты документа-основания: приказ Министерства энергетики Российской Федерации от 10.08.2022 № 794 выдан: Министерство энергетики Российской Федерации . вид ограничения (обременения): ограничения прав на земельный участок, предусмотренные статьей 56 Земельного



ДОКУМЕНТ ПОДПИСАН
ЭЛЕКТРОННОЙ ПОДПИСЬЮ

Сертификат: 009F0BDC181A023B64597F1E2579BEFB50

Владелец: ФЕДЕРАЛЬНАЯ СЛУЖБА ГОСУДАРСТВЕННОЙ


РЕГИСТРАЦИИ, КАДАСТРА И КАРТОГРАФИИ

Действителен: с 02.08.2024 по 26.10.2025

ПОЛНОЕ НАИМЕНОВАНИЕ ДОЛЖНОСТИ

инициалы, фамилия

Земельный участок			
вид объекта недвижимости			
Лист № 4 раздела 1	Всего листов раздела 1: 4	Всего разделов: 8	Всего листов выписки: 44
23.04.2025г. № КУВИ-001/2025-95361528			
Кадастровый номер:		78:36:0013262:35	
		<p>кодекса Российской Федерации; срок действия: с 13.02.2024; реквизиты документа-основания: приказ от 27.12.2021 № 1479 выдан: Министерство энергетики Российской Федерации . вид ограничения (обременения): публичный сервитут; срок действия: с 15.07.2024; реквизиты документа-основания: распоряжение от 18.04.2024 № 875-рз выдан: Комитет имущественных отношений Правительства Санкт-Петербурга. вид ограничения (обременения): ограничения прав на земельный участок, предусмотренные статьей 56 Земельного кодекса Российской Федерации; срок действия: с 21.01.2025; реквизиты документа-основания: распоряжение от 21.05.2024 № 145-р выдан: Комитет по природопользованию, охране окружающей среды и обеспечению экологической безопасности. вид ограничения (обременения): ограничения прав на земельный участок, предусмотренные статьей 56 Земельного кодекса Российской Федерации; срок действия: с 23.01.2025; реквизиты документа-основания: распоряжение от 21.05.2024 № 145-р выдан: Комитет по природопользованию, охране окружающей среды и обеспечению экологической безопасности.</p>	
Получатель выписки:		Сивак Владислава Романовна	

	ДОКУМЕНТ ПОДПИСАН ЭЛЕКТРОННОЙ ПОДПИСЬЮ	
Сертификат: 009F0BDC181A023B64597F1E2579BEFB50 Владелец: ФЕДЕРАЛЬНАЯ СЛУЖБА ГОСУДАРСТВЕННОЙ РЕГИСТРАЦИИ, КАДАСТРА И КАРТОГРАФИИ Действителен: с 02.08.2024 по 26.10.2025		инициалы, фамилия
полное наименование должности		

Выписка из Единого государственного реестра недвижимости об объекте недвижимости
Сведения о зарегистрированных правах

Земельный участок			
вид объекта недвижимости			
Лист № 1 раздела 2	Всего листов раздела 2: 4	Всего разделов: 8	Всего листов выписки: 44
23.04.2025г. № КУВИ-001/2025-95361528			
Кадастровый номер:		78:36:0013262:35	
1	Правообладатель (правообладатели):	1.1	Общество с ограниченной ответственностью "Строительная компания "Дальпитерстрой", ИНН: 7825130998
	Сведения о возможности предоставления третьим лицам персональных данных физического лица:	1.1.1	данные отсутствуют
2	Вид, номер, дата и время государственной регистрации права:	2.1	Собственность 78-78-59/039/2014-112 31.10.2014 00:00:00
3	Сведения об осуществлении государственной регистрации сделки, права без необходимого в силу закона согласия третьего лица, органа:	3.1	данные отсутствуют
4	Ограничение прав и обременение объекта недвижимости:		
	4.1 вид:	Прочие ограничения прав и обременения объекта недвижимости	
	дата государственной регистрации:	20.11.2008 00:00:00	
	номер государственной регистрации:	78-78-01/0635/2008-265	
	срок, на который установлены ограничение прав и обременение объекта недвижимости:	данные отсутствуют	
	лицо, в пользу которого установлены ограничение прав и обременение объекта недвижимости:	публичный	
	сведения о возможности предоставления третьим лицам персональных данных физического лица	данные отсутствуют	
	основание государственной регистрации:	Кадастровый паспорт, № 8535, выдан 06.10.2008	
	сведения об осуществлении государственной регистрации сделки, права, ограничения права без необходимого в силу закона согласия третьего лица, органа:	данные отсутствуют	
	сведения об управляющем залогом и о договоре управления залогом, если такой договор заключен для управления ипотекой:	данные отсутствуют	
	сведения о депозитарии, который осуществляет хранение бездвиженной документарной закладной или электронной закладной:		



ДОКУМЕНТ ПОДПИСАН
ЭЛЕКТРОННОЙ ПОДПИСЬЮ

Сертификат: 009F0BDC181A023B64597F1E2579BEFB50

Владелец: ФЕДЕРАЛЬНАЯ СЛУЖБА ГОСУДАРСТВЕННОЙ

РЕГИСТРАЦИИ, КАДАСТРА И КАРТОГРАФИИ

Действителен: с 02.08.2024 по 26.10.2025

полное наименование должности

инициалы, фамилия

Земельный участок

вид объекта недвижимости

Лист № 2 раздела 2

Всего листов раздела 2: 4

Всего разделов: 8

Всего листов выписки: 44

23.04.2025г. № КУВИ-001/2025-95361528

Кадастровый номер:

78:36:0013262:35

	ведения о внесении изменений или дополнений в регистрационную запись об ипотеке:	
4.2	вид:	Прочие ограничения прав и обременения объекта недвижимости
	дата государственной регистрации:	20.11.2008 00:00:00
	номер государственной регистрации:	78-78-01/0635/2008-264
	срок, на который установлены ограничение прав и обременение объекта недвижимости:	данные отсутствуют
	лицо, в пользу которого установлены ограничение прав и обременение объекта недвижимости:	публичный
	сведения о возможности предоставления третьим лицам персональных данных физического лица	данные отсутствуют
	основание государственной регистрации:	Кадастровый паспорт, № 8535, выдан 06.10.2008
	сведения об осуществлении государственной регистрации сделки, права, ограничения права без необходимого в силу закона согласия третьего лица, органа:	данные отсутствуют
	сведения об управляющем залогом и о договоре управления залогом, если такой договор заключен для управления ипотекой:	данные отсутствуют
	сведения о депозитарии, который осуществляет хранение обездвиженной документарной закладной или электронной закладной:	
4.3	ведения о внесении изменений или дополнений в регистрационную запись об ипотеке:	
	вид:	Прочие ограничения прав и обременения объекта недвижимости
	дата государственной регистрации:	20.11.2008 00:00:00
	номер государственной регистрации:	78-78-01/0635/2008-263
	срок, на который установлены ограничение прав и обременение объекта недвижимости:	данные отсутствуют
	лицо, в пользу которого установлены ограничение прав и обременение объекта недвижимости:	публичный
сведения о возможности предоставления третьим лицам персональных данных физического лица	данные отсутствуют	



ДОКУМЕНТ ПОДПИСАН
ЭЛЕКТРОННОЙ ПОДПИСЬЮ

Сертификат: 009F0BDC181A023B64597F1E2579BEFB50

Владелец: ФЕДЕРАЛЬНАЯ СЛУЖБА ГОСУДАРСТВЕННОЙ


РЕГИСТРАЦИИ, КАДАСТРА И КАРТОГРАФИИ

Действителен: с 02.08.2024 по 26.10.2025

полное наименование должности

инициалы, фамилия

Земельный участок	
вид объекта недвижимости	
Лист № 3 раздела 2	Всего листов раздела 2: 4
Всего разделов: 8	
Всего листов выписки: 44	
23.04.2025г. № КУВИ-001/2025-95361528	
Кадастровый номер:	78:36:0013262:35
основание государственной регистрации:	Кадастровый паспорт, № 8535, выдан 06.10.2008
сведения об осуществлении государственной регистрации сделки, права, ограничения права без необходимого в силу закона согласия третьего лица, органа:	данные отсутствуют
сведения об управляющем залогом и о договоре управления залогом, если такой договор заключен для управления ипотекой:	данные отсутствуют
сведения о депозитарии, который осуществляет хранение бездвиженной документарной закладной или электронной закладной:	
ведения о внесении изменений или дополнений в регистрационную запись об ипотеке:	
5	Договоры участия в долевом строительстве: не зарегистрировано
6	Заявленные в судебном порядке права требования: данные отсутствуют
7	Сведения о возможности предоставления третьим лицам персональных данных физического лица: данные отсутствуют
8	Сведения о возражении в отношении зарегистрированного права: данные отсутствуют
9	Сведения о наличии решения об изъятии объекта недвижимости для государственных и муниципальных нужд: данные отсутствуют
10	Сведения о невозможности государственной регистрации без личного участия правообладателя или его законного представителя: данные отсутствуют
11	Правопритязания и сведения о наличии поступивших, но не рассмотренных заявлений о проведении государственной регистрации права (перехода, прекращения права), ограничения права или обременения объекта недвижимости, сделки в отношении объекта недвижимости: отсутствуют

 ДОКУМЕНТ ПОДПИСАН ЭЛЕКТРОННОЙ ПОДПИСЬЮ Сертификат: 009F0BDC181A023B64597F1E2579BEFB50 Владелец: ФЕДЕРАЛЬНАЯ СЛУЖБА ГОСУДАРСТВЕННОЙ РЕГИСТРАЦИИ, КАДАСТРА И КАРТОГРАФИИ Действителен: с 02.08.2024 по 26.10.2025	инициалы, фамилия
полное наименование должности	

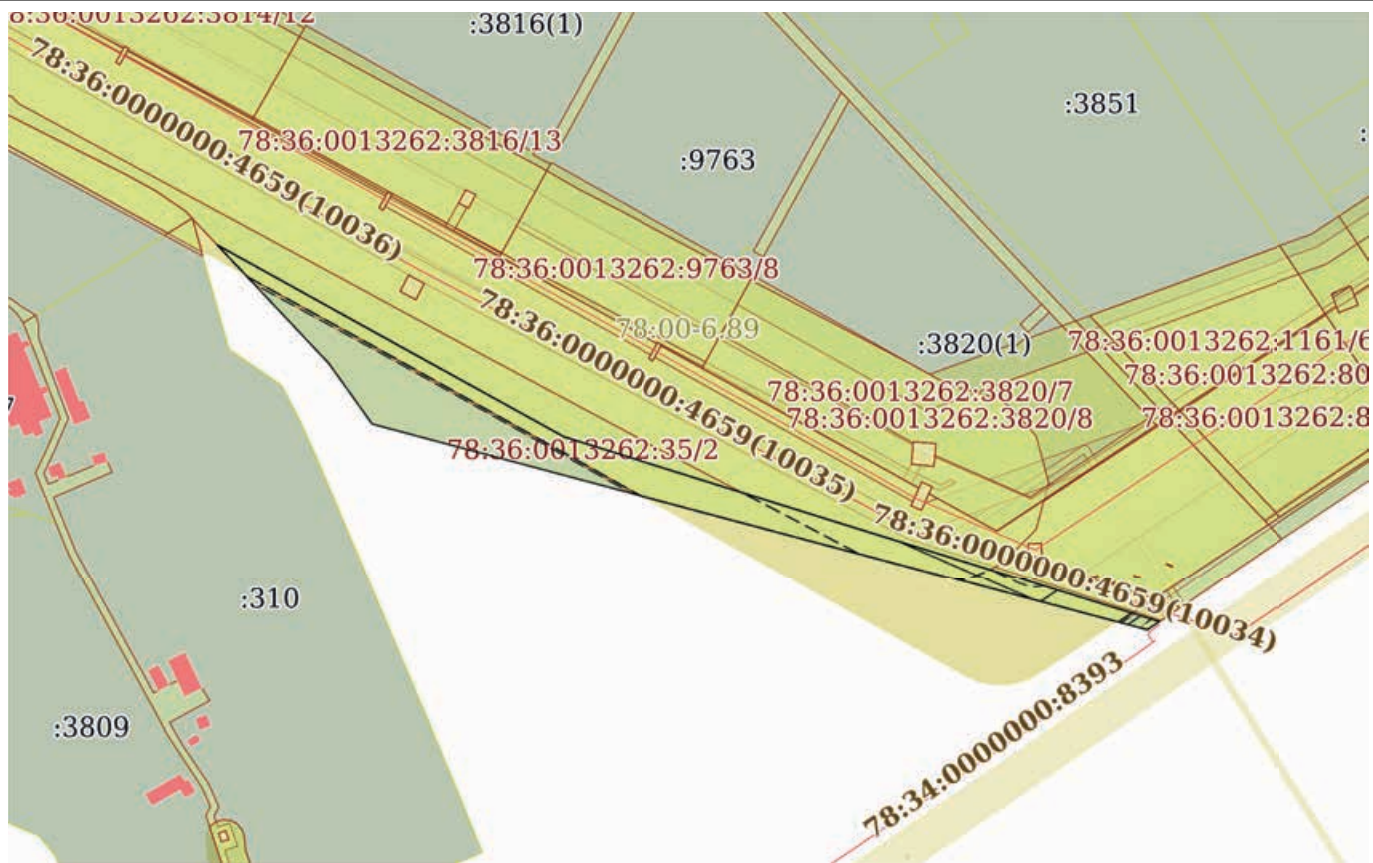
Земельный участок			
вид объекта недвижимости			
Лист № 4 раздела 2	Всего листов раздела 2: 4	Всего разделов: 8	Всего листов выписки: 44
23.04.2025г. № КУВИ-001/2025-95361528			
Кадастровый номер:		78:36:0013262:35	
11	Сведения о невозможности государственной регистрации перехода, прекращения, ограничения права на земельный участок из земель сельскохозяйственного назначения:	данные отсутствуют	

полное наименование должности	 ДОКУМЕНТ ПОДПИСАН ЭЛЕКТРОННОЙ ПОДПИСЬЮ Сертификат: 009F0BDC181A023B64597F1E2579BEFB50 Владелец: ФЕДЕРАЛЬНАЯ СЛУЖБА ГОСУДАРСТВЕННОЙ РЕГИСТРАЦИИ, КАДАСТРА И КАРТОГРАФИИ Действителен: с 02.08.2024 по 26.10.2025	инициалы, фамилия
-------------------------------	---	-------------------

Выписка из Единого государственного реестра недвижимости об объекте недвижимости
Описание местоположения земельного участка

Земельный участок			
вид объекта недвижимости			
Лист № 1 раздела 3	Всего листов раздела 3: 1	Всего разделов: 8	Всего листов выписки: 44
23.04.2025г. № КУВИ-001/2025-95361528			
Кадастровый номер:	78:36:0013262:35		

План (чертеж, схема) земельного участка



Масштаб 1:4000

Условные обозначения:



ДОКУМЕНТ ПОДПИСАН
ЭЛЕКТРОННОЙ ПОДПИСЬЮ

Сертификат: 009F0BDC181A023B64597F1E2579BEFB50

Владелец: ФЕДЕРАЛЬНАЯ СЛУЖБА ГОСУДАРСТВЕННОЙ

РЕГИСТРАЦИИ, КАДАСТРА И КАРТОГРАФИИ

Действителен: с 02.08.2024 по 26.10.2025

полное наименование должности

инициалы, фамилия

Выписка из Единого государственного реестра недвижимости об объекте недвижимости

Описание местоположения земельного участка

Земельный участок			
вид объекта недвижимости			
Лист № 1 раздела 3.1	Всего листов раздела 3.1: 1	Всего разделов: 8	Всего листов выписки: 44
23.04.2025г. № КУВИ-001/2025-95361528			
Кадастровый номер:		78:36:0013262:35	


Описание местоположения границ земельного участка							
№ п/п	Номер точки		Дирекционный угол	Горизонтальное проложение, м	Описание закрепления на местности	Кадастровые номера смежных участков	Сведения об адресах правообладателей смежных земельных участков
	начальная	конечная					
1	2	3	4	5	6	7	8
1	1.1.1	1.1.2	118°57.0`	102.3	данные отсутствуют	78:36:0013262:3823(1)	адрес отсутствует
2	1.1.2	1.1.3	118°51.0`	110.05	данные отсутствуют	78:36:0013262:3823(1)	адрес отсутствует
3	1.1.3	1.1.4	107°18.7`	334.69	данные отсутствуют	78:36:0013262:3823(1)	адрес отсутствует
4	1.1.4	1.1.5	235°52.9`	7.79	данные отсутствуют	данные отсутствуют	данные отсутствуют
5	1.1.5	1.1.6	284°55.0`	430.46	данные отсутствуют	данные отсутствуют	данные отсутствуют
6	1.1.6	1.1.7	324°22.0`	39.98	данные отсутствуют	данные отсутствуют	данные отсутствуют
7	1.1.7	1.1.1	316°39.2`	87.03	данные отсутствуют	данные отсутствуют	данные отсутствуют

	ДОКУМЕНТ ПОДПИСАН	_____ инициалы, фамилия
	ЭЛЕКТРОННОЙ ПОДПИСЬЮ	
Сертификат: 009F0BDC181A023B64597F1E2579BEFB50	Владелец: ФЕДЕРАЛЬНАЯ СЛУЖБА ГОСУДАРСТВЕННОЙ РЕГИСТРАЦИИ, КАДАСТРА И КАРТОГРАФИИ	
Действителен: с 02.08.2024 по 26.10.2025		
полное наименование должности		

Выписка из Единого государственного реестра недвижимости об объекте недвижимости
Описание местоположения земельного участка

Земельный участок			
вид объекта недвижимости			
Лист № 1 раздела 3.2	Всего листов раздела 3.2: 1	Всего разделов: 8	Всего листов выписки: 44
23.04.2025г. № КУВИ-001/2025-95361528			
Кадастровый номер:		78:36:0013262:35	

Сведения о характерных точках границы земельного участка				
Система координат СК-1964				
Номер точки	Координаты, м		Описание закрепления на местности	Средняя квадратичная погрешность определения координат характерных точек границ земельного участка, м
	X	Y		
1	2	3	4	5
1	108686.94	109945.5	-	-
2	108637.42	110035.02	-	-
3	108584.32	110131.41	-	-
4	108484.73	110450.94	-	-
5	108480.36	110444.49	-	-
6	108591.16	110028.53	-	-
7	108623.65	110005.24	-	-
1	108686.94	109945.5	-	-

полное наименование должности	 ДОКУМЕНТ ПОДПИСАН ЭЛЕКТРОННОЙ ПОДПИСЬЮ	инициалы, фамилия
	Сертификат: 009F0BDC181A023B64597F1E2579BEFB50 Владелец: ФЕДЕРАЛЬНАЯ СЛУЖБА ГОСУДАРСТВЕННОЙ РЕГИСТРАЦИИ, КАДАСТРА И КАРТОГРАФИИ Действителен: с 02.08.2024 по 26.10.2025	


Выписка из Единого государственного реестра недвижимости об объекте недвижимости
Сведения о частях земельного участка

Земельный участок			
вид объекта недвижимости			
Лист № 1 раздела 4	Всего листов раздела 4: 13	Всего разделов: 8	Всего листов выписки: 44
23.04.2025г. № КУВИ-001/2025-95361528			
Кадастровый номер:	78:36:0013262:35		

План (чертеж, схема) части земельного участка Учетный номер части: 78:36:0013262:35/1



Масштаб 1:3000 Условные обозначения:

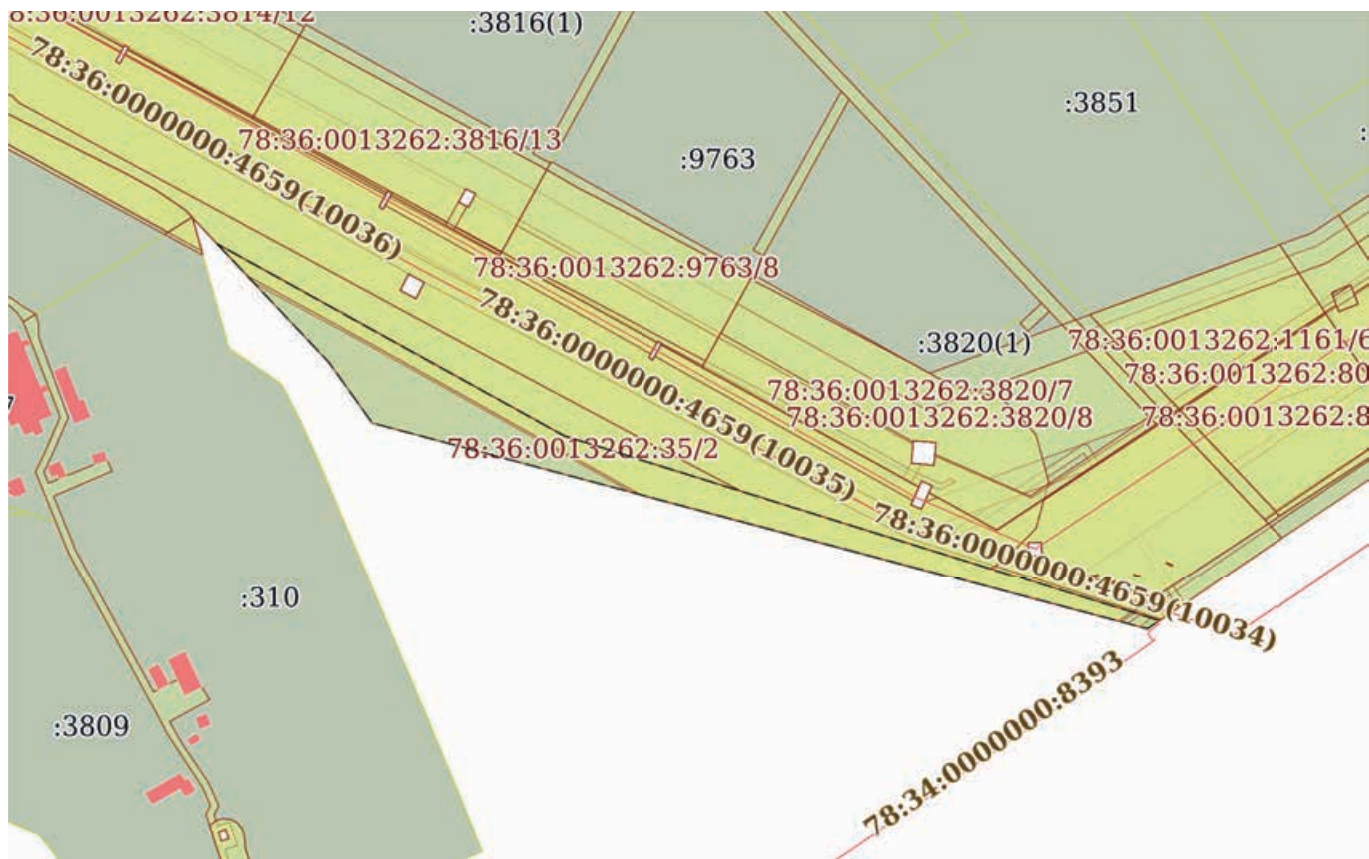
	 ДОКУМЕНТ ПОДПИСАН ЭЛЕКТРОННОЙ ПОДПИСЬЮ	
	Сертификат: 009F0BDC181A023B64597F1E2579BEFB50 Владелец: ФЕДЕРАЛЬНАЯ СЛУЖБА ГОСУДАРСТВЕННОЙ РЕГИСТРАЦИИ, КАДАСТРА И КАРТОГРАФИИ Действителен: с 02.08.2024 по 26.10.2025	
полное наименование должности		инициалы, фамилия

Земельный участок			
вид объекта недвижимости			
Лист № 2 раздела 4	Всего листов раздела 4: 13	Всего разделов: 8	Всего листов выписки: 44

23.04.2025г. № КУВИ-001/2025-95361528

Кадастровый номер: 78:36:0013262:35


План (чертеж, схема) части земельного участка Учетный номер части: 78:36:0013262:35/2




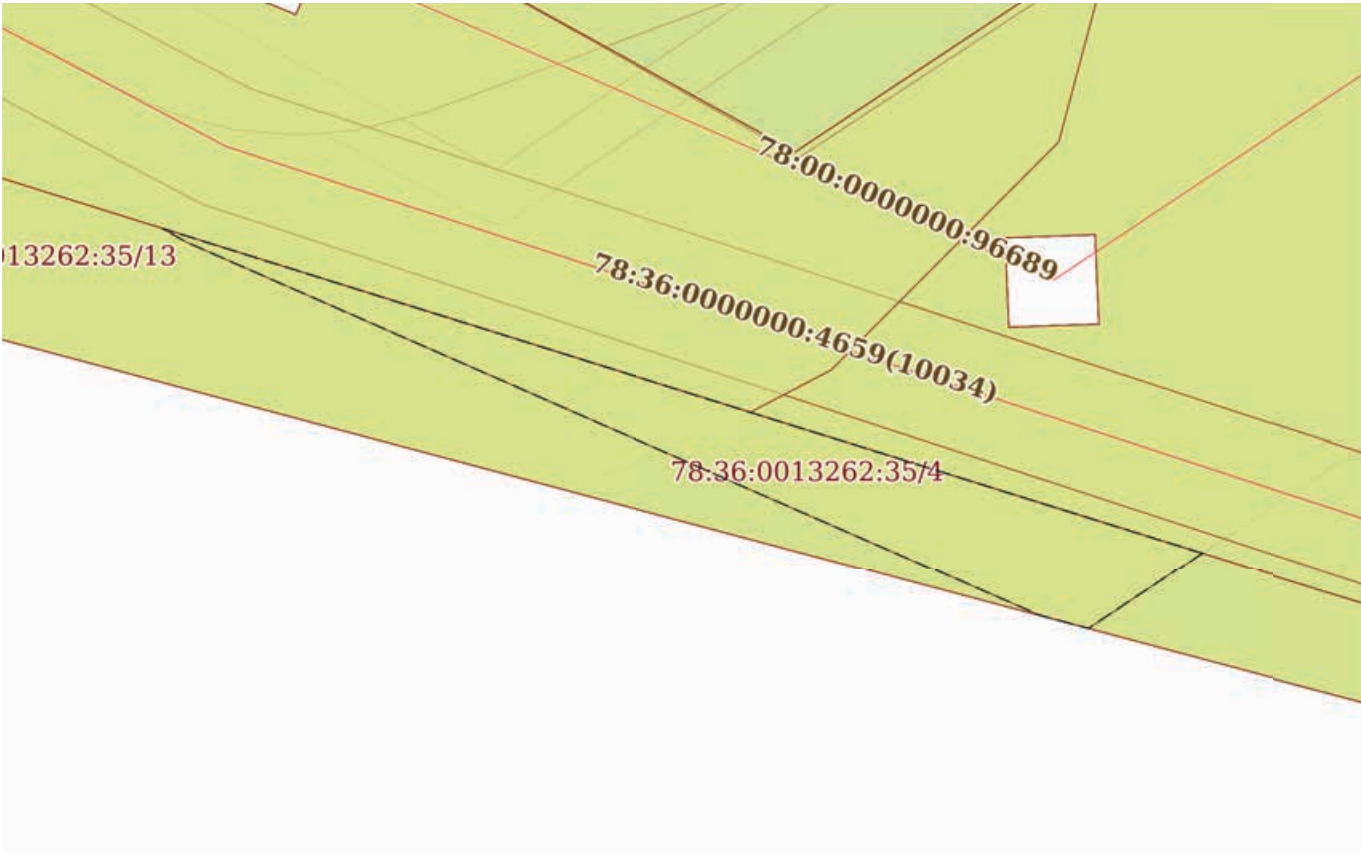
Масштаб 1:4000


Условные обозначения:

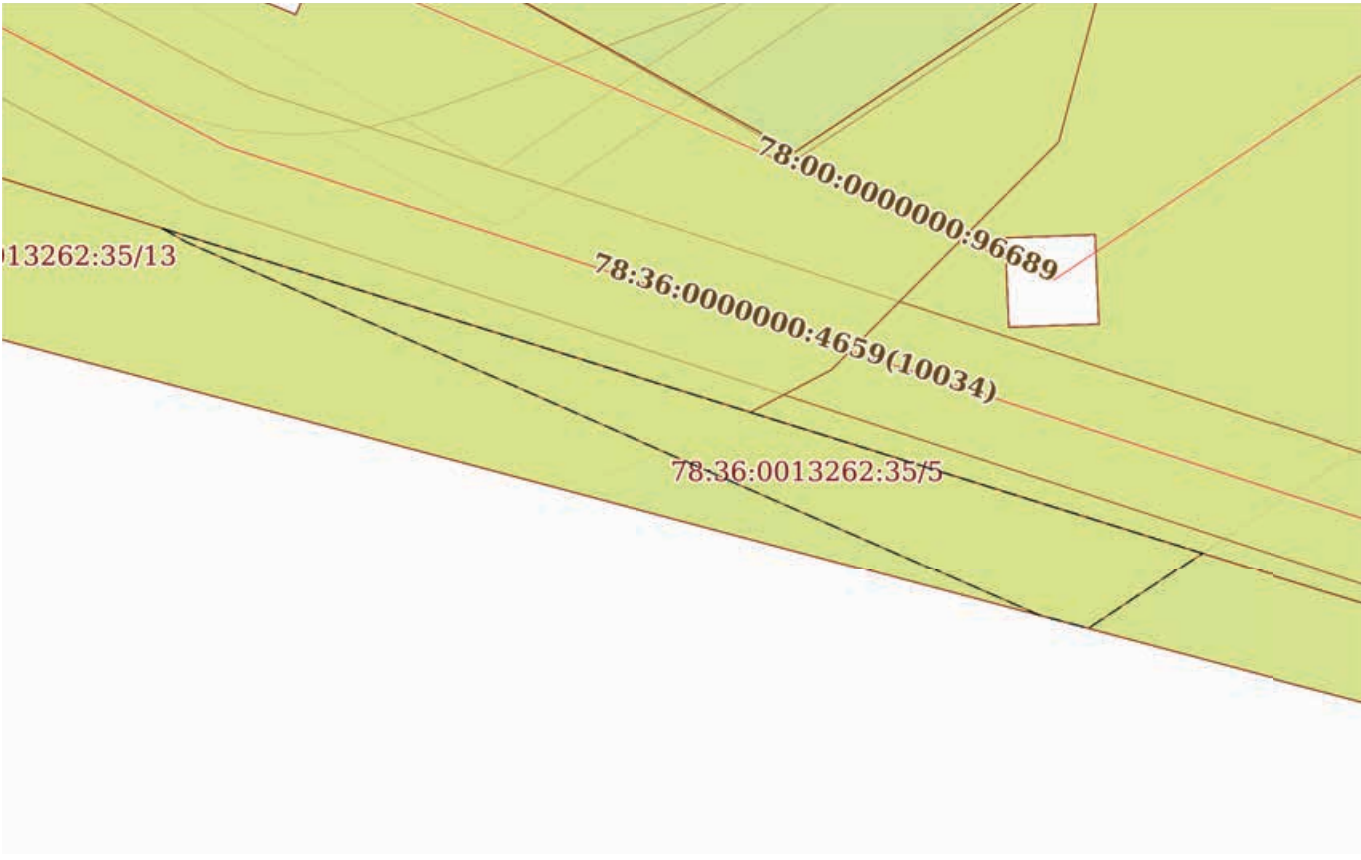
	 ДОКУМЕНТ ПОДПИСАН ЭЛЕКТРОННОЙ ПОДПИСЬЮ Сертификат: 009F0BDC181A023B64597F1E2579BEFB50 Владелец: ФЕДЕРАЛЬНАЯ СЛУЖБА ГОСУДАРСТВЕННОЙ РЕГИСТРАЦИИ, КАДАСТРА И КАРТОГРАФИИ Действителен: с 02.08.2024 по 26.10.2025	
полное наименование должности		инициалы, фамилия

Земельный участок			
вид объекта недвижимости			
Лист № 3 раздела 4	Всего листов раздела 4: 13	Всего разделов: 8	Всего листов выписки: 44
23.04.2025г. № КУВИ-001/2025-95361528			
Кадастровый номер:		78:36:0013262:35	
План (чертеж, схема) части земельного участка		Учетный номер части: 78:36:0013262:35/3	
			
Масштаб 1:200	Условные обозначения:		

полное наименование должности	 ДОКУМЕНТ ПОДПИСАН ЭЛЕКТРОННОЙ ПОДПИСЬЮ	инициалы, фамилия
	Сертификат: 009F0BDC181A023B64597F1E2579BEFB50 Владелец: ФЕДЕРАЛЬНАЯ СЛУЖБА ГОСУДАРСТВЕННОЙ РЕГИСТРАЦИИ, КАДАСТРА И КАРТОГРАФИИ Действителен: с 02.08.2024 по 26.10.2025	

Земельный участок			
вид объекта недвижимости			
Лист № 4 раздела 4	Всего листов раздела 4: 13	Всего разделов: 8	Всего листов выписки: 44
23.04.2025г. № КУВИ-001/2025-95361528			
Кадастровый номер:		78:36:0013262:35	
План (чертеж, схема) части земельного участка		Учетный номер части: 78:36:0013262:35/4	
			
Масштаб 1:600	Условные обозначения:		

полное наименование должности	 ДОКУМЕНТ ПОДПИСАН ЭЛЕКТРОННОЙ ПОДПИСЬЮ	инициалы, фамилия
	Сертификат: 009F0BDC181A023B64597F1E2579BEFB50 Владелец: ФЕДЕРАЛЬНАЯ СЛУЖБА ГОСУДАРСТВЕННОЙ РЕГИСТРАЦИИ, КАДАСТРА И КАРТОГРАФИИ Действителен: с 02.08.2024 по 26.10.2025	

Земельный участок			
вид объекта недвижимости			
Лист № 5 раздела 4	Всего листов раздела 4: 13	Всего разделов: 8	Всего листов выписки: 44
23.04.2025г. № КУВИ-001/2025-95361528			
Кадастровый номер:		78:36:0013262:35	
План (чертеж, схема) части земельного участка		Учетный номер части: 78:36:0013262:35/5	
			
Масштаб 1:600	Условные обозначения:		

полное наименование должности	 ДОКУМЕНТ ПОДПИСАН ЭЛЕКТРОННОЙ ПОДПИСЬЮ	инициалы, фамилия
	Сертификат: 009F0BDC181A023B64597F1E2579BEFB50 Владелец: ФЕДЕРАЛЬНАЯ СЛУЖБА ГОСУДАРСТВЕННОЙ РЕГИСТРАЦИИ, КАДАСТРА И КАРТОГРАФИИ Действителен: с 02.08.2024 по 26.10.2025	

Земельный участок

вид объекта недвижимости

Лист № 6 раздела 4

Всего листов раздела 4: 13

Всего разделов: 8

Всего листов выписки: 44

23.04.2025г. № КУВИ-001/2025-95361528

Кадастровый номер:

78:36:0013262:35

План (чертеж, схема) части земельного участка

Учетный номер части: 78:36:0013262:35/6



Масштаб 1:3000

Условные обозначения:

ДОКУМЕНТ ПОДПИСАН
ЭЛЕКТРОННОЙ ПОДПИСЬЮ

Сертификат: 009F0BDC181A023B64597F1E2579BEFB50

Владелец: ФЕДЕРАЛЬНАЯ СЛУЖБА ГОСУДАРСТВЕННОЙ

РЕГИСТРАЦИИ, КАДАСТРА И КАРТОГРАФИИ

Действителен: с 02.08.2024 по 26.10.2025

полное наименование должности

инициалы, фамилия

Земельный участок
вид объекта недвижимости

Лист № 7 раздела 4	Всего листов раздела 4: 13	Всего разделов: 8	Всего листов выписки: 44
--------------------	----------------------------	-------------------	--------------------------


23.04.2025г. № КУВИ-001/2025-95361528

Кадастровый номер: 78:36:0013262:35

План (чертеж, схема) части земельного участка Учетный номер части: 78:36:0013262:35/7



Масштаб 1:3000 Условные обозначения:

	 ДОКУМЕНТ ПОДПИСАН ЭЛЕКТРОННОЙ ПОДПИСЬЮ Сертификат: 009F0BDC181A023B64597F1E2579BEFB50 Владелец: ФЕДЕРАЛЬНАЯ СЛУЖБА ГОСУДАРСТВЕННОЙ РЕГИСТРАЦИИ, КАДАСТРА И КАРТОГРАФИИ Действителен: с 02.08.2024 по 26.10.2025	
полное наименование должности	инициалы, фамилия	

Земельный участок

вид объекта недвижимости

Лист № 8 раздела 4

Всего листов раздела 4: 13

Всего разделов: 8

Всего листов выписки: 44

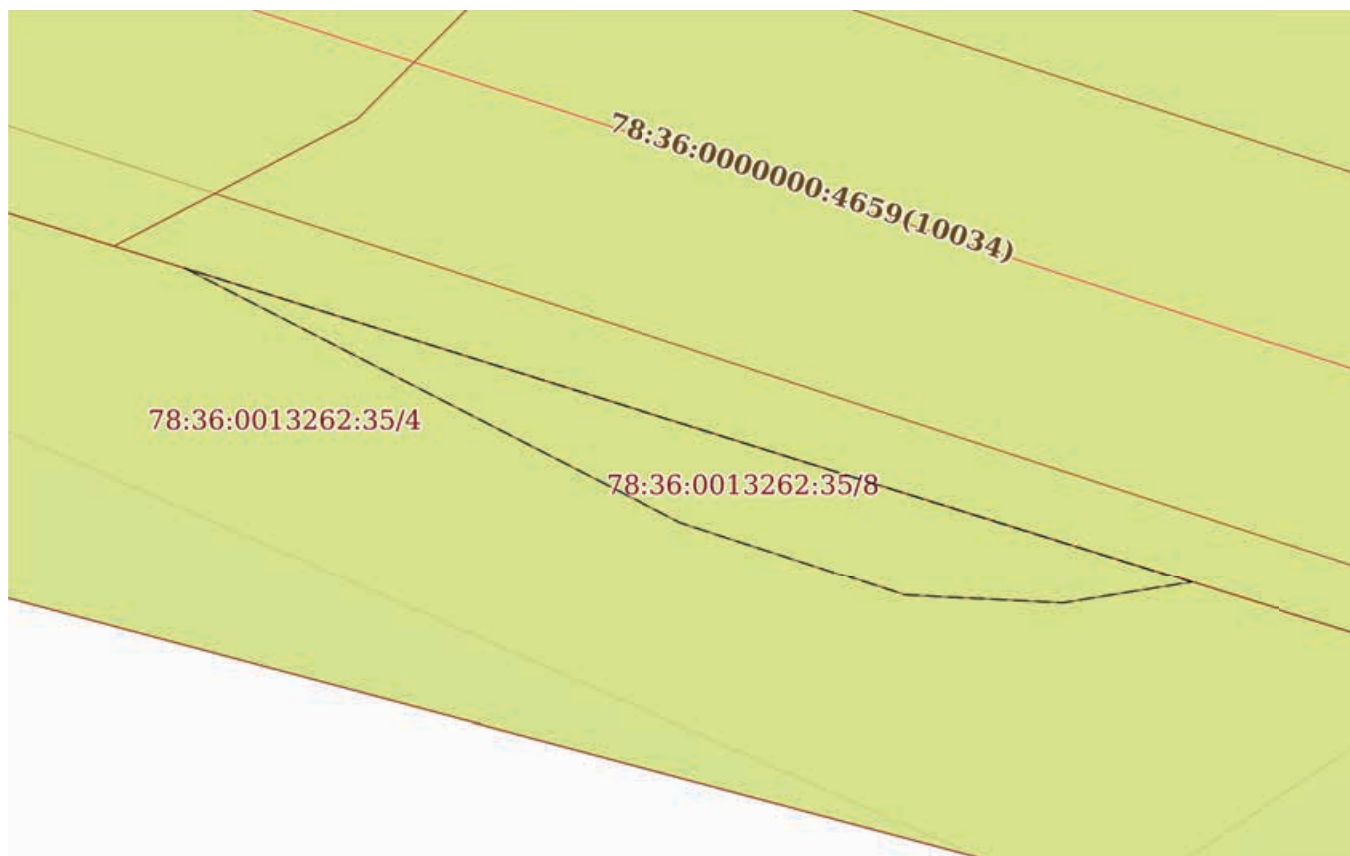
23.04.2025г. № КУВИ-001/2025-95361528

Кадастровый номер:

78:36:0013262:35

План (чертеж, схема) части земельного участка

Учетный номер части: 78:36:0013262:35/8



Масштаб 1:200

Условные обозначения:

ДОКУМЕНТ ПОДПИСАН
ЭЛЕКТРОННОЙ ПОДПИСЬЮ

Сертификат: 009F0BDC181A023B64597F1E2579BEFB50

Владелец: ФЕДЕРАЛЬНАЯ СЛУЖБА ГОСУДАРСТВЕННОЙ

РЕГИСТРАЦИИ, КАДАСТРА И КАРТОГРАФИИ

Действителен: с 02.08.2024 по 26.10.2025

ПОЛНОЕ НАИМЕНОВАНИЕ ДОЛЖНОСТИ

инициалы, фамилия

Земельный участок
вид объекта недвижимости

Лист № 9 раздела 4	Всего листов раздела 4: 13	Всего разделов: 8	Всего листов выписки: 44
--------------------	----------------------------	-------------------	--------------------------


23.04.2025г. № КУВИ-001/2025-95361528

Кадастровый номер: 78:36:0013262:35

План (чертеж, схема) части земельного участка Учетный номер части: 78:36:0013262:35/9



Масштаб 1:3000 Условные обозначения:

	 ДОКУМЕНТ ПОДПИСАН ЭЛЕКТРОННОЙ ПОДПИСЬЮ Сертификат: 009F0BDC181A023B64597F1E2579BEFB50 Владелец: ФЕДЕРАЛЬНАЯ СЛУЖБА ГОСУДАРСТВЕННОЙ РЕГИСТРАЦИИ, КАДАСТРА И КАРТОГРАФИИ Действителен: с 02.08.2024 по 26.10.2025	
полное наименование должности	инициалы, фамилия	

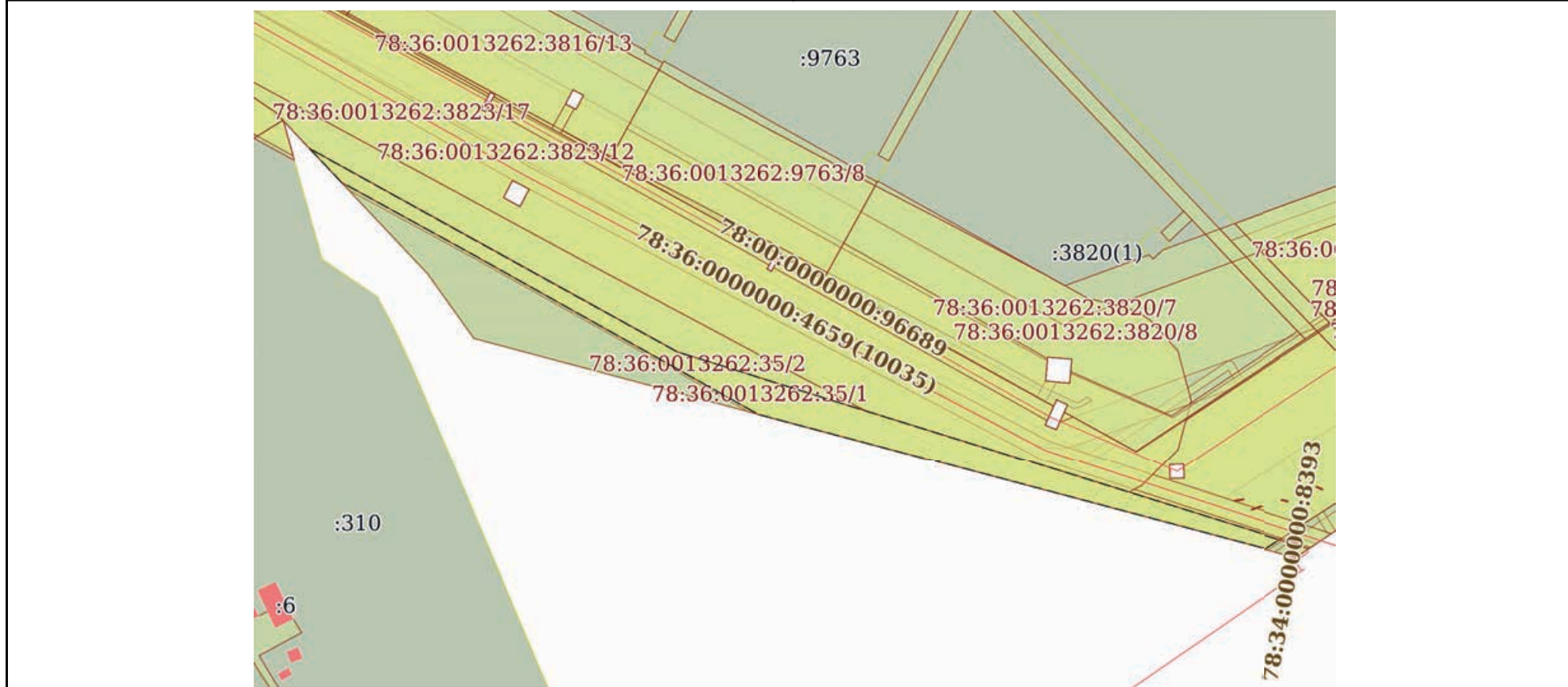
Земельный участок
вид объекта недвижимости

Лист № 10 раздела 4	Всего листов раздела 4: 13	Всего разделов: 8	Всего листов выписки: 44
---------------------	----------------------------	-------------------	--------------------------

23.04.2025г. № КУВИ-001/2025-95361528

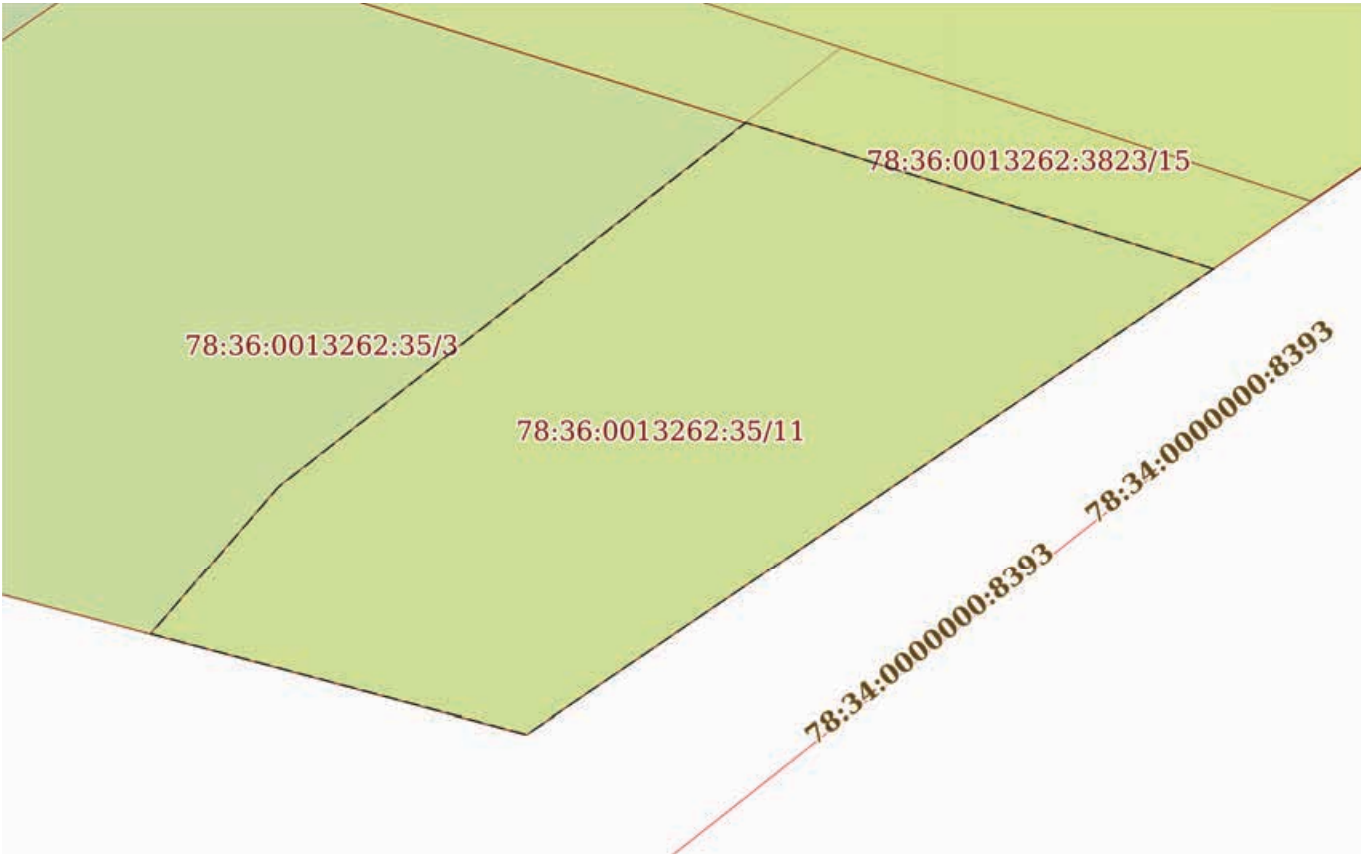
Кадастровый номер: 78:36:0013262:35

План (чертеж, схема) части земельного участка Учетный номер части: 78:36:0013262:35/10



Масштаб 1:3000 Условные обозначения:

	 ДОКУМЕНТ ПОДПИСАН ЭЛЕКТРОННОЙ ПОДПИСЬЮ Сертификат: 009F0BDC181A023B64597F1E2579BEFB50 Владелец: ФЕДЕРАЛЬНАЯ СЛУЖБА ГОСУДАРСТВЕННОЙ РЕГИСТРАЦИИ, КАДАСТРА И КАРТОГРАФИИ Действителен: с 02.08.2024 по 26.10.2025	
полное наименование должности	инициалы, фамилия	

Земельный участок			
вид объекта недвижимости			
Лист № 11 раздела 4	Всего листов раздела 4: 13	Всего разделов: 8	Всего листов выписки: 44
23.04.2025г. № КУВИ-001/2025-95361528			
Кадастровый номер:		78:36:0013262:35	
План (чертеж, схема) части земельного участка		Учетный номер части: 78:36:0013262:35/11	
			
Масштаб 1:70	Условные обозначения:		

полное наименование должности	 ДОКУМЕНТ ПОДПИСАН ЭЛЕКТРОННОЙ ПОДПИСЬЮ	инициалы, фамилия
	Сертификат: 009F0BDC181A023B64597F1E2579BEFB50 Владелец: ФЕДЕРАЛЬНАЯ СЛУЖБА ГОСУДАРСТВЕННОЙ РЕГИСТРАЦИИ, КАДАСТРА И КАРТОГРАФИИ Действителен: с 02.08.2024 по 26.10.2025	

Земельный участок			
вид объекта недвижимости			
Лист № 12 раздела 4	Всего листов раздела 4: 13	Всего разделов: 8	Всего листов выписки: 44

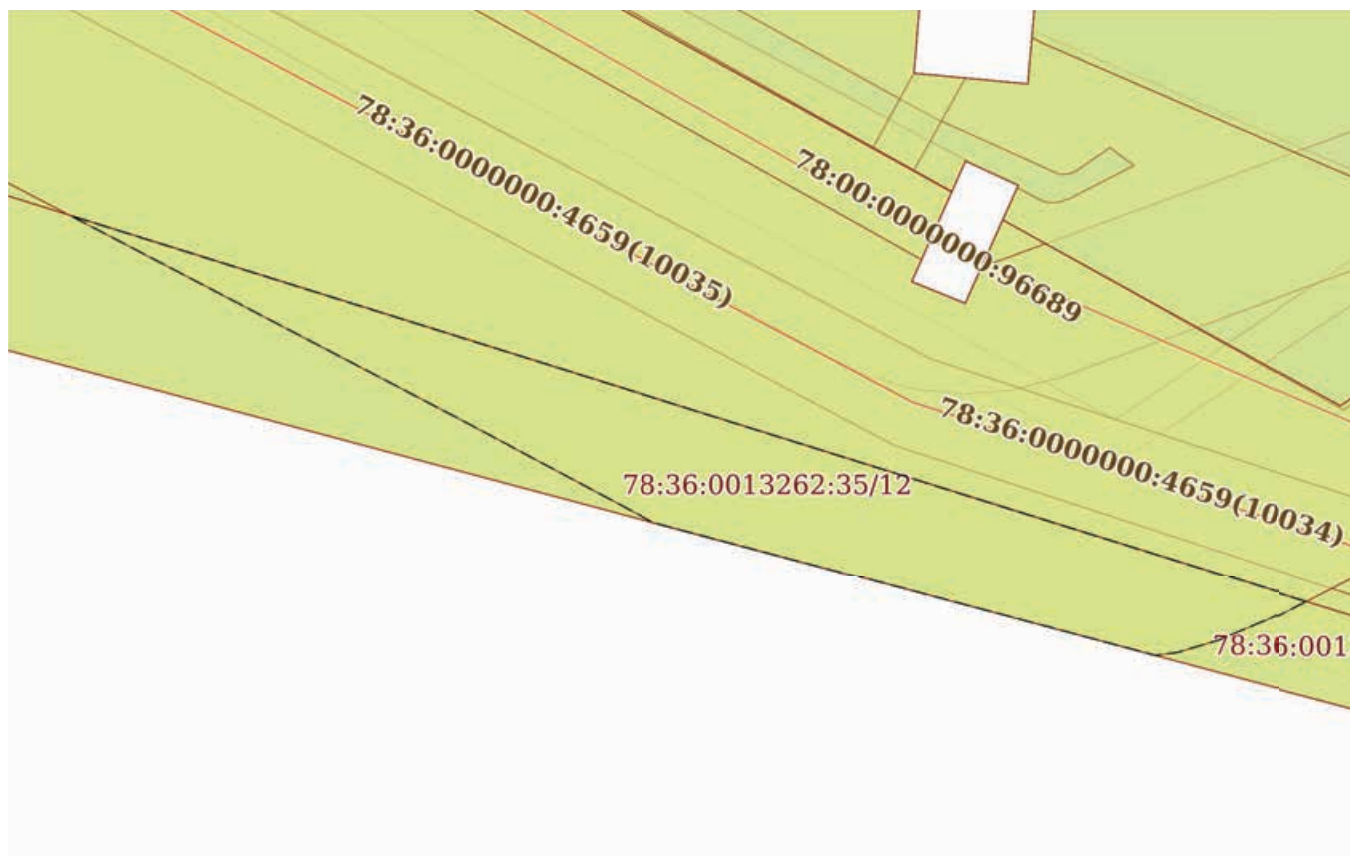
23.04.2025г. № КУВИ-001/2025-95361528

Кадастровый номер:

78:36:0013262:35


План (чертеж, схема) части земельного участка

Учетный номер части: 78:36:0013262:35/12



Масштаб 1:800

Условные обозначения:

полное наименование должности	 <p>ДОКУМЕНТ ПОДПИСАН ЭЛЕКТРОННОЙ ПОДПИСЬЮ</p> <p>Сертификат: 009F0BDC181A023B64597F1E2579BEFB50 Владелец: ФЕДЕРАЛЬНАЯ СЛУЖБА ГОСУДАРСТВЕННОЙ РЕГИСТРАЦИИ, КАДАСТРА И КАРТОГРАФИИ Действителен: с 02.08.2024 по 26.10.2025</p>	инициалы, фамилия

Земельный участок			
вид объекта недвижимости			
Лист № 13 раздела 4	Всего листов раздела 4: 13	Всего разделов: 8	Всего листов выписки: 44

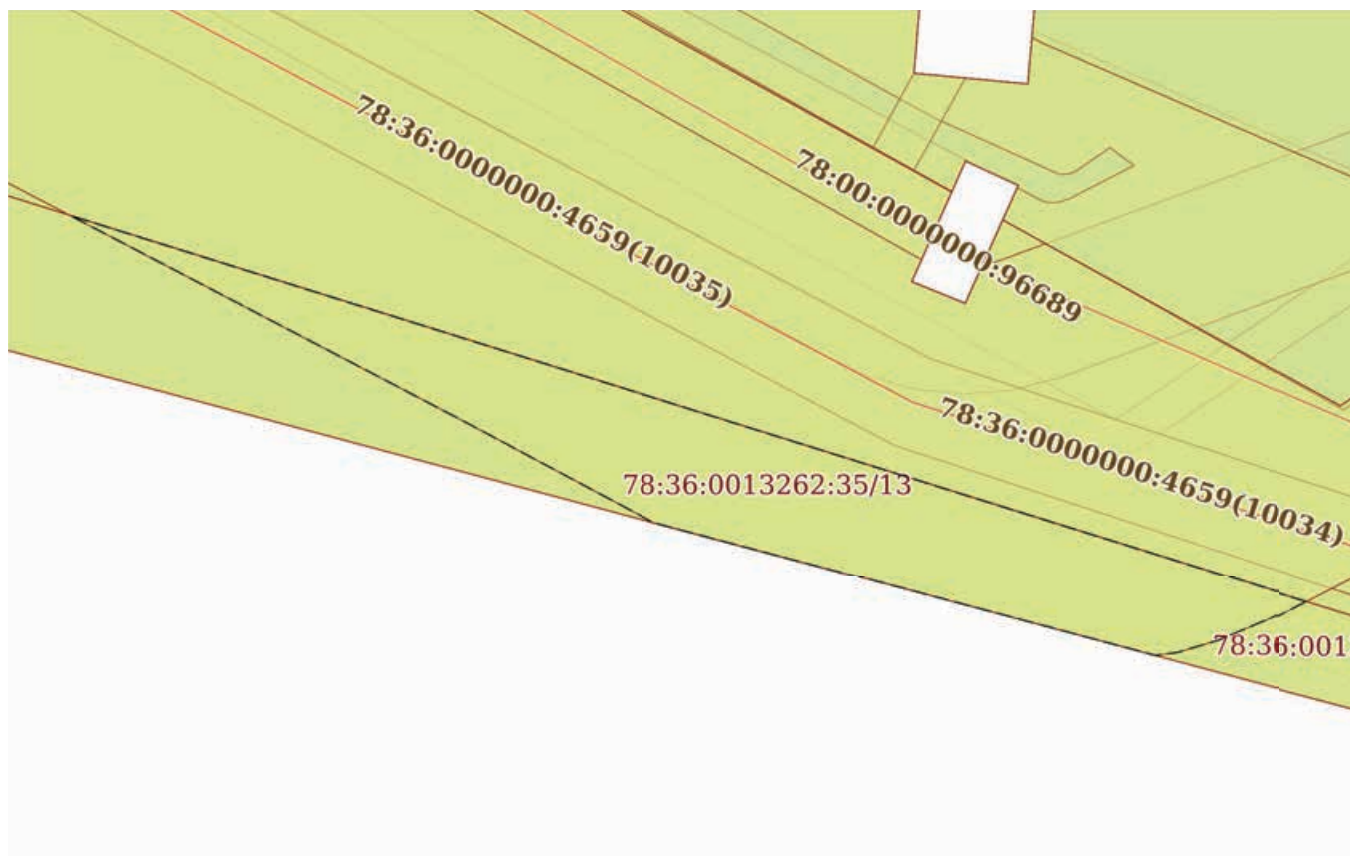
23.04.2025г. № КУВИ-001/2025-95361528

Кадастровый номер:

78:36:0013262:35


План (чертеж, схема) части земельного участка

Учетный номер части: 78:36:0013262:35/13



Масштаб 1:800


Условные обозначения:

полное наименование должности	 <p>ДОКУМЕНТ ПОДПИСАН ЭЛЕКТРОННОЙ ПОДПИСЬЮ</p> <p>Сертификат: 009F0BDC181A023B64597F1E2579BEFB50 Владелец: ФЕДЕРАЛЬНАЯ СЛУЖБА ГОСУДАРСТВЕННОЙ РЕГИСТРАЦИИ, КАДАСТРА И КАРТОГРАФИИ Действителен: с 02.08.2024 по 26.10.2025</p>	инициалы, фамилия


Выписка из Единого государственного реестра недвижимости об объекте недвижимости
Сведения о частях земельного участка

Земельный участок			
вид объекта недвижимости			
Лист № 1 раздела 4.1	Всего листов раздела 4.1: 7	Всего разделов: 8	Всего листов выписки: 44
23.04.2025г. № КУВИ-001/2025-95361528			
Кадастровый номер:		78:36:0013262:35	

Учетный номер части	Площадь, м2	Содержание ограничения в использовании или ограничения права на объект недвижимости или обременения объекта недвижимости
1	2	3
78:36:0013262:35/1	5656	вид ограничения (обременения): ограничения прав на земельный участок, предусмотренные статьей 56 Земельного кодекса Российской Федерации; Срок действия: не установлен; Содержание ограничения (обременения): Охранная зона воздушных линий электропередачи
78:36:0013262:35/2	9696	вид ограничения (обременения): ограничения прав на земельный участок, предусмотренные статьей 56 Земельного кодекса Российской Федерации; Срок действия: не установлен; Содержание ограничения (обременения): Зеленая зона
78:36:0013262:35/3	66	вид ограничения (обременения): ограничения прав на земельный участок, предусмотренные статьей 56 Земельного кодекса Российской Федерации; Срок действия: не установлен; Содержание ограничения (обременения): Зона градостроительных ограничений
78:36:0013262:35/4	408	вид ограничения (обременения): ограничения прав на земельный участок, предусмотренные статьей 56 Земельного кодекса Российской Федерации; Срок действия: не установлен; реквизиты документа-основания: постановление Правительства РФ "О порядке установления охранных зон объектов электросетевого хозяйства и особых условий использования земельных участков, расположенных в границах таких зон" от 24.02.2009 № 160 выдан: Правительство Российской Федерации; Содержание ограничения (обременения): Ограничения предусмотрены п.8-11, раздела III Правил установления охранных зон объектов электросетевого хозяйства и особых условий использования земельных участков расположенных в границах таких зон, утв. Постановлением Правительства РФ от 24.02.2009 №160 (ред. от 26.08.2013); Реестровый номер границы: 78.00.2.85
78:36:0013262:35/5	408	вид ограничения (обременения): ограничения прав на земельный участок, предусмотренные статьей 56 Земельного кодекса Российской Федерации; Срок действия: не установлен; реквизиты документа-основания: постановление Правительства РФ "О порядке установления охранных зон объектов электросетевого хозяйства и особых условий использования земельных участков, расположенных в границах таких зон" от 24.02.2009 № 160 выдан: Правительство Российской Федерации; Содержание ограничения (обременения): В охранных зонах запрещается осуществлять любые действия, которые могут нарушить безопасную работу объектов электросетевого хозяйства, в том числе привести к их повреждению или уничтожению, и (или) повлечь причинение вреда жизни, здоровью граждан и имуществу физических или юридических лиц, а также повлечь нанесение экологического ущерба и возникновение пожаров, в т.ч.: а) набрасывать на провода и опоры воздушных линий электропередачи посторонние предметы, а также подниматься на опоры воздушных линий электропередачи; б) размещать любые

полное наименование должности	 ДОКУМЕНТ ПОДПИСАН ЭЛЕКТРОННОЙ ПОДПИСЬЮ	инициалы, фамилия
	Сертификат: 009F0BDC181A023B64597F1E2579BEFB50 Владелец: ФЕДЕРАЛЬНАЯ СЛУЖБА ГОСУДАРСТВЕННОЙ РЕГИСТРАЦИИ, КАДАСТРА И КАРТОГРАФИИ Действителен: с 02.08.2024 по 26.10.2025	

Земельный участок			
вид объекта недвижимости			
Лист № 2 раздела 4.1	Всего листов раздела 4.1: 7	Всего разделов: 8	Всего листов выписки: 44
23.04.2025г. № КУВИ-001/2025-95361528			
Кадастровый номер:		78:36:0013262:35	
		<p>объекты и предметы (материалы) в пределах созданных в соответствии с требованиями нормативно-технических документов проходов и подъездов для доступа к объектам электросетевого хозяйства, а также проводить любые работы и возводить сооружения, которые могут препятствовать доступу к объектам электросетевого хозяйства, без создания необходимых для такого доступа проходов и подъездов; в) находиться в пределах огороженной территории и помещениях распределительных устройств и подстанций, открывать двери и люки распределительных устройств и подстанций, производить переключения и подключения в электрических сетях (указанное требование не распространяется на работников, занятых выполнением разрешенных в установленном порядке работ), разводить огонь в пределах охранных зон вводных и распределительных устройств и подстанций, воздушных линий электропередачи, а также в охранных зонах кабельных линий электропередачи; г) размещать свалки; д) производить работы ударными механизмами, сбрасывать тяжести массой свыше 5 тонн, производить сброс и слив едких и коррозионных веществ и горюче-смазочных материалов (в охранных зонах подземных кабельных линий электропередачи). В охранных зонах, установленных для объектов электросетевого хозяйства напряжением свыше 1000 вольт, помимо действий, предусмотренных пунктом 8 настоящих Правил, запрещается: а) складировать или размещать хранилища любых, в том числе горюче-смазочных, материалов; б) размещать детские и спортивные площадки, стадионы, рынки, торговые точки, полевые станы, загоны для скота, гаражи и стоянки всех видов машин и механизмов, проводить любые мероприятия, связанные с большим скоплением людей, не занятых выполнением разрешенных в установленном порядке работ (в охранных зонах воздушных линий электропередачи); г) бросать якоря с судов и осуществлять их проход с отданными якорями, цепями, лотами, волокушами и тралами (в охранных зонах подводных кабельных линий электропередачи). В пределах охранных зон без письменного решения о согласовании сетевых организаций юридическим и физическим лицам запрещаются: а) строительство, капитальный ремонт, реконструкция или снос зданий и сооружений; б) горные, взрывные, мелиоративные работы, в том числе связанные с временным затоплением земель; в) посадка и вырубка деревьев и кустарников; г) дноуглубительные, землечерпальные и погрузочно-разгрузочные работы, добыча рыбы, других водных животных и растений придонными орудиями лова, устройство водопоев, колка и заготовка льда (в охранных зонах подводных кабельных линий электропередачи); ж) земляные работы на глубине более 0,3 метра (на вспахиваемых землях на глубине более 0,45 метра), а также планировка грунта (в охранных зонах подземных кабельных линий электропередачи); и) полевые сельскохозяйственные работы с применением сельскохозяйственных машин и оборудования высотой более 4 метров (в охранных зонах воздушных линий электропередачи) или полевые сельскохозяйственные работы, связанные с вспашкой земли (в охранных зонах кабельных линий электропередачи). ; Реестровый номер границы: 78:00-6.89; Вид объекта реестра границ: Зона с особыми условиями использования территории; Вид зоны по документу: Охранная зона объекта электросетевого хозяйства - ВЛ 110 кВ Лахтинская - 7; Тип зоны: Охранная зона инженерных коммуникаций</p>	
78:36:0013262:35/6	5337	вид ограничения (обременения): ограничения прав на земельный участок, предусмотренные статьей 56 Земельного кодекса	

 ДОКУМЕНТ ПОДПИСАН ЭЛЕКТРОННОЙ ПОДПИСЬЮ Сертификат: 009F0BDC181A023B64597F1E2579BEFB50 Владелец: ФЕДЕРАЛЬНАЯ СЛУЖБА ГОСУДАРСТВЕННОЙ РЕГИСТРАЦИИ, КАДАСТРА И КАРТОГРАФИИ Действителен: с 02.08.2024 по 26.10.2025	инициалы, фамилия
полное наименование должности	

Земельный участок			
вид объекта недвижимости			
Лист № 3 раздела 4.1	Всего листов раздела 4.1: 7	Всего разделов: 8	Всего листов выписки: 44

23.04.2025г. № КУВИ-001/2025-95361528

Кадастровый номер:

78:36:0013262:35

		<p>Российской Федерации; Срок действия: не установлен; реквизиты документа-основания: постановление Совета Министров СССР "Об утверждении Правил охраны электрических сетей напряжением свыше 1000 вольт" от 26.03.1984 № 255; Содержание ограничения (обременения): Ограничение использования территорий регламентируется Правилами охраны электрических сетей напряжением свыше 1000 вольт, утверждёнными Постановлением Совета Министров СССР №255 от 26 марта 1984 года: Запрещается производить какие-либо действия, которые могут нарушить нормальную работу электрических сетей, привести к их повреждению или к несчастным случаям, в частности: а) размещать автозаправочные станции и иные хранилища горюче-смазочных материалов в охранных зонах электрических сетей; б) посторонним лицам находиться на территории и в помещениях электросетевых сооружений, открывать двери и люки электросетевых сооружений, производить переключения и подключения в электрических сетях; в) загромождать подъезды и подходы к объектам электрических сетей; г) набрасывать на провода опоры и приближать к ним посторонние предметы, а также подниматься на опоры; д) устраивать всякого рода свалки (в охранных зонах электрических сетей и вблизи них); е) складировать корма, удобрения, солому, торф, дрова и другие материалы, разводить огонь (в охранных зонах воздушных линий электропередачи); ж) устраивать спортивные площадки для игр, стадионы, рынки, остановочные пункты общественного транспорта, стоянки всех видов машин и механизмов, проводить любые мероприятия, связанные с большим скоплением людей, не занятых выполнением разрешенных в установленном порядке работ (в охранных зонах воздушных линий электропередачи); з) запускать воздушные змеи, спортивные модели летательных аппаратов, в том числе неуправляемые (в охранных зонах воздушных линий электропередачи и вблизи них); и) совершать остановки всех видов транспорта, кроме железнодорожного (в охранных зонах воздушных линий электропередачи напряжением 330 кВ и выше); к) производить работы ударными механизмами, сбрасывать тяжести массой свыше 5 т, производить сброс и слив едких и коррозионных веществ и горюче-смазочных материалов (в охранных зонах подземных кабельных линий электропередачи и вблизи них); л) бросать якоря, проходить с отданными якорями, цепями, лотами, волокушками и тралами (в охранных зонах подводных кабельных линий электропередачи).; Реестровый номер границы: 78:36-6.157; Вид объекта реестра границ: Зона с особыми условиями использования территории; Вид зоны по документу: Охранная зона объекта электросетевого хозяйства - ВЛ 330 кВ Восточная – Северная (Выборгский район); Тип зоны: Охранная зона инженерных коммуникаций</p>
78:36:0013262:35/7	5337	<p>вид ограничения (обременения): ограничения прав на земельный участок, предусмотренные статьей 56 Земельного кодекса Российской Федерации; Срок действия: не установлен; реквизиты документа-основания: постановление "Об утверждении Правил охраны электрических сетей напряжением свыше 1000 вольт" от 26.03.1984 № 255 выдан: Совет Министров СССР; Содержание ограничения (обременения): ограничения использования территории регламентируется Правилами охраны электрических сетей напряжением свыше 1000 вольт, утвержденными Постановлением Совета Министров СССР от 26.03.1984 № 255; Запрещается производить какие-либо действия, которые могут нарушить нормальную работу электрических сетей,</p>



ДОКУМЕНТ ПОДПИСАН
ЭЛЕКТРОННОЙ ПОДПИСЬЮ

Сертификат: 009F0BDC181A023B64597F1E2579BEFB50

Владелец: ФЕДЕРАЛЬНАЯ СЛУЖБА ГОСУДАРСТВЕННОЙ

РЕГИСТРАЦИИ, КАДАСТРА И КАРТОГРАФИИ

Действителен: с 02.08.2024 по 26.10.2025

полное наименование должности

инициалы, фамилия

Земельный участок			
вид объекта недвижимости			
Лист № 4 раздела 4.1	Всего листов раздела 4.1: 7	Всего разделов: 8	Всего листов выписки: 44

23.04.2025г. № КУВИ-001/2025-95361528

Кадастровый номер: 78:36:0013262:35

		<p>привести к их повреждению или к несчастным случаям, в частности: а) размещать автозаправочные станции и иные хранилища горюче-смазочных материалов в охранных зонах электрических сетей; б) посторонним лицам находиться на территории и в помещениях электросетевых сооружений, открывать двери и люки электросетевых сооружений, производить переключения и подключения в электрических сетях; в) загромождать подъезды и подходы к объектам электрических сетей; г) набрасывать на провода опоры и приближать к ним посторонние предметы, а также подниматься на опоры; д) устраивать всякого рода свалки (в охранных зонах электрических сетей и вблизи них); е) складировать корма, удобрения, солому, торф, дрова и другие материалы, разводить огонь (в охранных зонах воздушных линий электропередачи); ж) устраивать спортивные площадки для игр, стадионы, рынки, остановочные пункты общественного транспорта, стоянки всех видов машин и механизмов, проводить любые мероприятия, связанные с большим скоплением людей, не занятых выполнением разрешенных в установленном порядке работ (в охранных зонах воздушных линий электропередачи); з) запускать воздушные змеи, спортивные модели летательных аппаратов, в том числе неуправляемые (в охранных зонах воздушных линий электропередачи и вблизи них); и) совершать остановки всех видов транспорта, кроме железнодорожного (в охранных зонах воздушных линий электропередачи напряжением 330 кВ и выше); к) производить работы ударными механизмами, сбрасывать тяжести массой свыше 5 т, производить сброс и слив едких и коррозионных веществ и горюче-смазочных материалов (в охранных зонах подземных кабельных линий электропередачи и вблизи них); л) бросать якоря, проходить с отданными якорями, цепями, лотами, волокушками и тралами (в охранных зонах подводных кабельных линий электропередачи). ; Реестровый номер границы: 78:36-6.69; Вид объекта реестра границ: Зона с особыми условиями использования территории; Вид зоны по документу: Охранная зона ВЛ 330 кВ Северо-западная ТЭЦ – Каменогорская (опоры 1-70) (Выборгский район); Тип зоны: Охранная зона инженерных коммуникаций</p>
78:36:0013262:35/8	46	<p>вид ограничения (обременения): ограничения прав на земельный участок, предусмотренные статьей 56 Земельного кодекса Российской Федерации; Срок действия: не установлен; реквизиты документа-основания: распоряжение от 26.04.2023 № 1058-рз выдан: Комитет имущественных отношений Правительства Санкт-Петербурга; Содержание ограничения (обременения): Публичный сервитут. В пользу ПАО "Россети Ленэнерго" (197227, г. Санкт-Петербург, ул. Гаккелевская, д. 21, литера А; office@lenenergo.ru). Цель установления публичного сервитута: на основании п.1 ст. 39.37 Земельного Кодекса Российской Федерации публичный сервитут устанавливается для размещения и для безопасной эксплуатации объекта электросетевого хозяйства. Срок публичного сервитута: 49 лет. В порядке, предусмотренном настоящей главой, публичный сервитут устанавливается для использования земельных участков и (или) земель в следующих целях: п.1. строительство, реконструкция, эксплуатация, капитальный ремонт объектов электросетевого хозяйства, тепловых сетей, водопроводных сетей, сетей водоотведения, линий и сооружений связи, линейных объектов системы газоснабжения, нефтепроводов и нефтепродуктопроводов, их неотъемлемых технологических частей, если указанные объекты являются объектами федерального,</p>



ДОКУМЕНТ ПОДПИСАН
ЭЛЕКТРОННОЙ ПОДПИСЬЮ

Сертификат: 009F0BDC181A023B64597F1E2579BEFB50

Владелец: ФЕДЕРАЛЬНАЯ СЛУЖБА ГОСУДАРСТВЕННОЙ

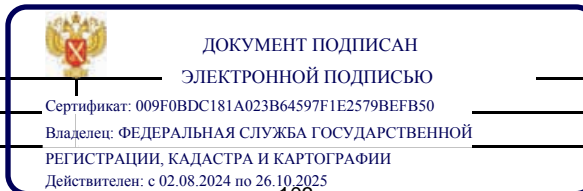
РЕГИСТРАЦИИ, КАДАСТРА И КАРТОГРАФИИ

Действителен: с 02.08.2024 по 26.10.2025

полное наименование должности

инициалы, фамилия

Земельный участок			
вид объекта недвижимости			
Лист № 5 раздела 4.1	Всего листов раздела 4.1: 7	Всего разделов: 8	Всего листов выписки: 44
23.04.2025г. № КУВИ-001/2025-95361528			
Кадастровый номер:		78:36:0013262:35	
		регионального или местного значения, либо необходимы для организации электро-, газо-, тепло-, водоснабжения населения и водоотведения, подключения (технологического присоединения) к сетям инженерно-технического обеспечения, либо переносятся в связи с изъятием земельных участков, на которых они ранее располагались, для государственных или муниципальных нужд (далее также - инженерные сооружения).; Реестровый номер границы: 78:36-6.1228; Вид объекта реестра границ: Зона с особыми условиями использования территории; Вид зоны по документу: Публичный сервитут в отношении земельных участков, находящихся в собственности, и земель, государственная собственность на которые не разграничена в целях эксплуатации объекта электросетевого хозяйства регионального значения «ЛЭП-110 кВ ЛПР 2 и ЛПР-3 Двухцепная прот. 12.3 км», назначение - сооружения электроэнергетики, протяженность 17600 м, адрес объекта: Российская Федерация, электросеть 110 кВ, от Северо-западной ТЭЦ (по адресу: г.Санкт-Петербург, 3-я Конная Лахта, дом 34, литера А, муниципальный округ Лахта-Ольгино), до ПС-90(по адресу: г.Санкт-Петербург, Суздальский проспект, дом 23, литера А), кадастровый номер 78:00:0000000:96689, находящегося в собственности ПАО «Россети Ленэнерго», необходимого для организации электроснабжения населения и подключения (технологического присоединения) к сетям инженерно-технического обеспечения.; Тип зоны: Зона публичного сервитута	
78:36:0013262:35/9	5337	вид ограничения (обременения): ограничения прав на земельный участок, предусмотренные статьей 56 Земельного кодекса Российской Федерации; Срок действия: не установлен; реквизиты документа-основания: приказ Министерства энергетики Российской Федерации от 10.08.2022 № 794 выдан: Министерство энергетики Российской Федерации ; Содержание ограничения (обременения): Публичный сервитут для использования земель и земельных участков в целях эксплуатации объекта энергетики федерального значения «ВЛ 330 кВ Северо-западная ТЭЦ - Каменогорская (опоры 1-70)». Срок публичного сервитута: в соответствии с п.8 ст.39.43 ЗК РФ публичный сервитут считается установленным со дня внесения сведений о нем в Единый государственный реестр недвижимости, согласно Приказу Министерства энергетики Российской Федерации от 10.08.2022 г. №794 срок публичного сервитута составляет 49 лет. Владелец публичного сервитута: Публичное акционерное общество «ФСК ЕЭС», ИНН 4716016979, ОГРН 1024701893336. Почтовый адрес Публичного акционерного общества «ФСК ЕЭС»: 121353, г. Москва, вн.тер.г. муниципальный округ Можайский, ул. Беловежская, д. 4, адрес электронной почты: info@fsk-ees.ru.; Реестровый номер границы: 78:00-6.703; Вид объекта реестра границ: Зона с особыми условиями использования территории; Вид зоны по документу: Публичный сервитут ВЛ 330 кВ Северо-западная ТЭЦ - Каменогорская (опоры 1-70); Тип зоны: Зона публичного сервитута	
78:36:0013262:35/10	5337	вид ограничения (обременения): ограничения прав на земельный участок, предусмотренные статьей 56 Земельного кодекса Российской Федерации; Срок действия: не установлен; реквизиты документа-основания: приказ от 27.12.2021 № 1479 выдан: Министерство энергетики Российской Федерации ; Содержание ограничения (обременения): Публичный сервитут для использования земельных участков в целях эксплуатации объекта энергетики федерального значения «ВЛ 330 кВ Восточная -	




полное наименование должности

инициалы, фамилия

Земельный участок			
вид объекта недвижимости			
Лист № 6 раздела 4.1	Всего листов раздела 4.1: 7	Всего разделов: 8	Всего листов выписки: 44
23.04.2025г. № КУВИ-001/2025-95361528			
Кадастровый номер:		78:36:0013262:35	
		Северная». Срок публичного сервитута: в соответствии с п.8 ст.39.43 ЗК РФ публичный сервитут считается установленным со дня внесения сведений о нем в Единый государственный реестр недвижимости, согласно Приказу Министерства энергетики Российской Федерации от 27.12.2021 № 1479 срок публичного сервитута составляет 49 лет. Владелец публичного сервитута: Публичное акционерное общество «Федеральная сетевая компания - Россети», ИНН 4716016979, ОГРН 1024701893336. Почтовый адрес владельца публичного сервитута: 121353, г. Москва, вн.тер.г. муниципальный округ Можайский, ул. Беловежская, д. 4, адрес электронной почты: info@fsk-ees.ru.; Реестровый номер границы: 78:00-6.1232; Вид объекта реестра границ: Зона с особыми условиями использования территории; Вид зоны по документу: Публичный сервитут для использования земельных участков в целях эксплуатации объекта энергетики федерального значения «ВЛ 330 кВ Восточная - Северная»; Тип зоны: Зона публичного сервитута	
78:36:0013262:35/11	26	вид ограничения (обременения): публичный сервитут; Срок действия: не установлен; реквизиты документа-основания: распоряжение от 18.04.2024 № 875-рз выдан: Комитет имущественных отношений Правительства Санкт-Петербурга; Содержание ограничения (обременения): ; Реестровый номер границы: 78:00:0000000-17.5; Вид объекта реестра границ: Публичный сервитут	
78:36:0013262:35/12	1166	вид ограничения (обременения): ограничения прав на земельный участок, предусмотренные статьей 56 Земельного кодекса Российской Федерации; Срок действия: не установлен; реквизиты документа-основания: распоряжение от 21.05.2024 № 145-р выдан: Комитет по природопользованию, охране окружающей среды и обеспечению экологической безопасности; Содержание ограничения (обременения): В границах прибрежных защитных полос запрещается: 1) использование сточных вод в целях регулирования плодородия почв; 2) размещение кладбищ, скотомогильников, объектов размещения отходов производства и потребления, химических, взрывчатых, токсичных, отравляющих и ядовитых веществ, пунктов захоронения радиоактивных отходов; 3) осуществление авиационных мер по борьбе с вредными организмами; 4) движение и стоянка транспортных средств (кроме специальных транспортных средств), за исключением их движения по дорогам и стоянки на дорогах и в специально оборудованных местах, имеющих твердое покрытие; 5) строительство и реконструкция автозаправочных станций, складов горюче-смазочных материалов (за исключением случаев, если автозаправочные станции, склады горюче-смазочных материалов размещены на территориях портов, инфраструктуры внутренних водных путей, в том числе баз (сооружений) для стоянки маломерных судов, объектов органов федеральной службы безопасности), станций технического обслуживания, используемых для технического осмотра и ремонта транспортных средств, осуществление мойки транспортных средств; 6) размещение специализированных хранилищ пестицидов и агрохимикатов, применение пестицидов и агрохимикатов; 7) сброс сточных, в том числе дренажных, вод; 8) разведка и добыча общераспространенных полезных ископаемых (за исключением случаев, если разведка и добыча общераспространенных полезных ископаемых осуществляются пользователями недр, осуществляющими разведку и добычу иных видов полезных ископаемых, в границах предоставленных им в соответствии с законодательством Российской Федерации о недрах горных отводов и (или) геологических отводов на основании утвержденного технического	

полное наименование должности	 <p>ДОКУМЕНТ ПОДПИСАН ЭЛЕКТРОННОЙ ПОДПИСЬЮ</p> <p>Сертификат: 009F0BDC181A023B64597F1E2579BEFB50</p> <p>Владелец: ФЕДЕРАЛЬНАЯ СЛУЖБА ГОСУДАРСТВЕННОЙ РЕГИСТРАЦИИ, КАДАСТРА И КАРТОГРАФИИ</p> <p>Действителен: с 02.08.2024 по 26.10.2025</p>	инициалы, фамилия

Земельный участок			
вид объекта недвижимости			
Лист № 7 раздела 4.1	Всего листов раздела 4.1: 7	Всего разделов: 8	Всего листов выписки: 44
23.04.2025г. № КУВИ-001/2025-95361528			
Кадастровый номер:		78:36:0013262:35	
		проекта в соответствии со статьей 19.1 Закона Российской Федерации от 21 февраля 1992 года N 2395-I "О недрах"); 9) распашка земель; 10) размещение отвалов размываемых грунтов; 11) выпас сельскохозяйственных животных и организация для них летних лагерей, ванн.; Реестровый номер границы: 78:36-6.3013; Вид объекта реестра границ: Зона с особыми условиями использования территории; Вид зоны по документу: Прибрежная защитная полоса ручья без названия (ИД1852); Тип зоны: Прибрежная защитная полоса	
78:36:0013262:35/13	1166	вид ограничения (обременения): ограничения прав на земельный участок, предусмотренные статьей 56 Земельного кодекса Российской Федерации; Срок действия: не установлен; реквизиты документа-основания: распоряжение от 21.05.2024 № 145-р выдан: Комитет по природопользованию, охране окружающей среды и обеспечению экологической безопасности; Содержание ограничения (обременения): В границах водоохранных зон запрещается: 1) использование сточных вод в целях регулирования плодородия почв; 2) размещение кладбищ, скотомогильников, объектов размещения отходов производства и потребления, химических, взрывчатых, токсичных, отравляющих и ядовитых веществ, пунктов захоронения радиоактивных отходов; 3) осуществление авиационных мер по борьбе с вредными организмами; 4) движение и стоянка транспортных средств (кроме специальных транспортных средств), за исключением их движения по дорогам и стоянки на дорогах и в специально оборудованных местах, имеющих твердое покрытие; 5) строительство и реконструкция автозаправочных станций, складов горюче-смазочных материалов (за исключением случаев, если автозаправочные станции, склады горюче-смазочных материалов размещены на территориях портов, инфраструктуры внутренних водных путей, в том числе баз (сооружений) для стоянки маломерных судов, объектов органов федеральной службы безопасности), станций технического обслуживания, используемых для технического осмотра и ремонта транспортных средств, осуществление мойки транспортных средств; 6) размещение специализированных хранилищ пестицидов и агрохимикатов, применение пестицидов и агрохимикатов; 7) сброс сточных, в том числе дренажных, вод; 8) разведка и добыча общераспространенных полезных ископаемых (за исключением случаев, если разведка и добыча общераспространенных полезных ископаемых осуществляются пользователями недр, осуществляющими разведку и добычу иных видов полезных ископаемых, в границах предоставленных им в соответствии с законодательством Российской Федерации о недрах горных отводов и (или) геологических отводов на основании утвержденного технического проекта в соответствии со статьей 19.1 Закона Российской Федерации от 21 февраля 1992 года N 2395-I "О недрах").; Реестровый номер границы: 78:36-6.3014; Вид объекта реестра границ: Зона с особыми условиями использования территории; Вид зоны по документу: Водоохранная зона ручья без названия (ИД1852); Тип зоны: Водоохранная зона	

 ДОКУМЕНТ ПОДПИСАН ЭЛЕКТРОННОЙ ПОДПИСЬЮ Сертификат: 009F0BDC181A023B64597F1E2579BEFB50 Владелец: ФЕДЕРАЛЬНАЯ СЛУЖБА ГОСУДАРСТВЕННОЙ РЕГИСТРАЦИИ, КАДАСТРА И КАРТОГРАФИИ Действителен: с 02.08.2024 по 26.10.2025	инициалы, фамилия
полное наименование должности	

Выписка из Единого государственного реестра недвижимости об объекте недвижимости
Сведения о частях земельного участка

Земельный участок			
вид объекта недвижимости			
Лист № 1 раздела 4.2	Всего листов раздела 4.2: 13	Всего разделов: 8	Всего листов выписки: 44
23.04.2025г. № КУВИ-001/2025-95361528			
Кадастровый номер:		78:36:0013262:35	

Сведения о характерных точках границы части (частей) земельного участка				
Учетный номер части: 78:36:0013262:35/1				
Система координат СК-1964				
Номер точки	Координаты, м		Описание закрепления на местности	Средняя квадратичная погрешность определения координат характерных точек границ земельного участка, м
	X	Y		
1	2	3	4	5
1	108488.84	110437.76	-	-
2	108484.11	110430.4	-	-
3	108554.13	110167.56	-	-
4	108630.13	110031.43	-	-
5	108666.18	109965.1	-	-
6	108686.94	109945.5	-	-
7	108637.42	110035.02	-	-
8	108584.32	110131.41	-	-
1	108488.84	110437.76	-	-

полное наименование должности	 ДОКУМЕНТ ПОДПИСАН ЭЛЕКТРОННОЙ ПОДПИСЬЮ	инициалы, фамилия
	Сертификат: 009F0BDC181A023B64597F1E2579BEFB50 Владелец: ФЕДЕРАЛЬНАЯ СЛУЖБА ГОСУДАРСТВЕННОЙ РЕГИСТРАЦИИ, КАДАСТРА И КАРТОГРАФИИ Действителен: с 02.08.2024 по 26.10.2025	

Земельный участок			
вид объекта недвижимости			
Лист № 2 раздела 4.2	Всего листов раздела 4.2: 13	Всего разделов: 8	Всего листов выписки: 44
23.04.2025г. № КУВИ-001/2025-95361528			
Кадастровый номер:		78:36:0013262:35	

Сведения о характерных точках границы части (частей) земельного участка

Учетный номер части: 78:36:0013262:35/2

Система координат СК-1964

Номер точки	Координаты, м		Описание закрепления на местности	Средняя квадратичная погрешность определения координат характерных точек границ земельного участка, м
	X	Y		
1	2	3	4	5
1	108686.94	109945.5	-	-
2	108637.42	110035.02	-	-
3	108584.32	110131.41	-	-
4	108484.73	110450.94	-	-
5	108480.36	110444.49	-	-
6	108591.16	110028.53	-	-
7	108623.65	110005.24	-	-
1	108686.94	109945.5	-	-



ДОКУМЕНТ ПОДПИСАН
ЭЛЕКТРОННОЙ ПОДПИСЬЮ

Сертификат: 009F0BDC181A023B64597F1E2579BEFB50

Владелец: ФЕДЕРАЛЬНАЯ СЛУЖБА ГОСУДАРСТВЕННОЙ

РЕГИСТРАЦИИ, КАДАСТРА И КАРТОГРАФИИ

Действителен: с 02.08.2024 по 26.10.2025

полное наименование должности

инициалы, фамилия

Земельный участок			
вид объекта недвижимости			
Лист № 3 раздела 4.2	Всего листов раздела 4.2: 13	Всего разделов: 8	Всего листов выписки: 44

23.04.2025г. № КУВИ-001/2025-95361528

Кадастровый номер: 78:36:0013262:35

Сведения о характерных точках границы части (частей) земельного участка				
Учетный номер части: 78:36:0013262:35/3				
Система координат СК-1964				
Номер точки	Координаты, м		Описание закрепления на местности	Средняя квадратичная погрешность определения координат характерных точек границ земельного участка, м
	X	Y		
1	2	3	4	5
1	108487.83	110440.98	-	-
2	108484.73	110450.94	-	-
3	108480.36	110444.49	-	-
4	108483.13	110434.09	-	-
1	108487.83	110440.98	-	-



ДОКУМЕНТ ПОДПИСАН
ЭЛЕКТРОННОЙ ПОДПИСЬЮ

Сертификат: 009F0BDC181A023B64597F1E2579BEFB50

Владелец: ФЕДЕРАЛЬНАЯ СЛУЖБА ГОСУДАРСТВЕННОЙ

РЕГИСТРАЦИИ, КАДАСТРА И КАРТОГРАФИИ

Действителен: с 02.08.2024 по 26.10.2025

полное наименование должности

инициалы, фамилия

Земельный участок			
вид объекта недвижимости			
Лист № 4 раздела 4.2	Всего листов раздела 4.2: 13	Всего разделов: 8	Всего листов выписки: 44

23.04.2025г. № КУВИ-001/2025-95361528

Кадастровый номер: 78:36:0013262:35

Сведения о характерных точках границы части (частей) земельного участка				
Учетный номер части: 78:36:0013262:35/4				
Система координат СК-1964				
Номер точки	Координаты, м		Описание закрепления на местности	Средняя квадратичная погрешность определения координат характерных точек границ земельного участка, м
	X	Y		
1	2	3	4	5
1	108501.72	110396.44	-	-
2	108527.82	110312.7	-	-
3	108526.73	110314.64	-	0.1
4	108496.64	110383.37	-	-
5	108495.6	110387.26	-	-
1	108501.72	110396.44	-	-



ДОКУМЕНТ ПОДПИСАН
ЭЛЕКТРОННОЙ ПОДПИСЬЮ

Сертификат: 009F0BDC181A023B64597F1E2579BEFB50

Владелец: ФЕДЕРАЛЬНАЯ СЛУЖБА ГОСУДАРСТВЕННОЙ

РЕГИСТРАЦИИ, КАДАСТРА И КАРТОГРАФИИ

Действителен: с 02.08.2024 по 26.10.2025

полное наименование должности

инициалы, фамилия

Земельный участок

вид объекта недвижимости

Лист № 5 раздела 4.2

Всего листов раздела 4.2: 13

Всего разделов: 8

Всего листов выписки: 44

23.04.2025г. № КУВИ-001/2025-95361528

Кадастровый номер:

78:36:0013262:35

Сведения о характерных точках границы части (частей) земельного участка

Учетный номер части: 78:36:0013262:35/5

Система координат

Номер точки	Координаты, м		Описание закрепления на местности	Средняя квадратичная погрешность определения координат характерных точек границ земельного участка, м
	X	Y		
1	2	3	4	5
1	108527.82	110312.7	-	-
2	108501.72	110396.44	-	-
3	108495.6	110387.26	-	-
4	108496.64	110383.37	-	-
5	108526.73	110314.64	-	-
1	108527.82	110312.7	-	-



ДОКУМЕНТ ПОДПИСАН
ЭЛЕКТРОННОЙ ПОДПИСЬЮ

Сертификат: 009F0BDC181A023B64597F1E2579BEFB50

Владелец: ФЕДЕРАЛЬНАЯ СЛУЖБА ГОСУДАРСТВЕННОЙ

РЕГИСТРАЦИИ, КАДАСТРА И КАРТОГРАФИИ

Действителен: с 02.08.2024 по 26.10.2025

полное наименование должности

инициалы, фамилия

Земельный участок

вид объекта недвижимости

Лист № 6 раздела 4.2

Всего листов раздела 4.2: 13

Всего разделов: 8

Всего листов выписки: 44

23.04.2025г. № КУВИ-001/2025-95361528

Кадастровый номер:

78:36:0013262:35

Сведения о характерных точках границы части (частей) земельного участка

Учетный номер части: 78:36:0013262:35/6

Система координат

Номер точки	Координаты, м		Описание закрепления на местности	Средняя квадратичная погрешность определения координат характерных точек границ земельного участка, м
	X	Y		
1	2	3	4	5
1	108686.94	109945.5	-	-
2	108637.42	110035.02	-	-
3	108584.32	110131.41	-	-
4	108489.31	110436.24	-	-
5	108484.51	110428.91	-	-
6	108552.88	110172.23	-	-
7	108633.38	110028.22	-	-
8	108669.99	109961.5	-	-
1	108686.94	109945.5	-	-



ДОКУМЕНТ ПОДПИСАН
ЭЛЕКТРОННОЙ ПОДПИСЬЮ

Сертификат: 009F0BDC181A023B64597F1E2579BEFB50

Владелец: ФЕДЕРАЛЬНАЯ СЛУЖБА ГОСУДАРСТВЕННОЙ

РЕГИСТРАЦИИ, КАДАСТРА И КАРТОГРАФИИ

Действителен: с 02.08.2024 по 26.10.2025

полное наименование должности

инициалы, фамилия

Земельный участок			
вид объекта недвижимости			
Лист № 7 раздела 4.2	Всего листов раздела 4.2: 13	Всего разделов: 8	Всего листов выписки: 44

23.04.2025г. № КУВИ-001/2025-95361528

Кадастровый номер: 78:36:0013262:35

Сведения о характерных точках границы части (частей) земельного участка			
Учетный номер части: 78:36:0013262:35/7			
Система координат			

Номер точки	Координаты, м		Описание закрепления на местности	Средняя квадратичная погрешность определения координат характерных точек границ земельного участка, м
	X	Y		
1	2	3	4	5
1	108686.94	109945.5	-	-
2	108637.42	110035.02	-	-
3	108584.32	110131.41	-	-
4	108489.31	110436.24	-	-
5	108484.51	110428.91	-	-
6	108552.88	110172.23	-	-
7	108633.38	110028.22	-	-
8	108669.99	109961.5	-	-
1	108686.94	109945.5	-	-



ДОКУМЕНТ ПОДПИСАН
ЭЛЕКТРОННОЙ ПОДПИСЬЮ

Сертификат: 009F0BDC181A023B64597F1E2579BEFB50

Владелец: ФЕДЕРАЛЬНАЯ СЛУЖБА ГОСУДАРСТВЕННОЙ

РЕГИСТРАЦИИ, КАДАСТРА И КАРТОГРАФИИ

Действителен: с 02.08.2024 по 26.10.2025

полное наименование должности

инициалы, фамилия

Земельный участок			
вид объекта недвижимости			
Лист № 8 раздела 4.2	Всего листов раздела 4.2: 13	Всего разделов: 8	Всего листов выписки: 44

23.04.2025г. № КУВИ-001/2025-95361528

Кадастровый номер: 78:36:0013262:35

Сведения о характерных точках границы части (частей) земельного участка				
Учетный номер части: 78:36:0013262:35/8				
Система координат				
Номер точки	Координаты, м		Описание закрепления на местности	Средняя квадратичная погрешность определения координат характерных точек границ земельного участка, м
	X	Y		
1	2	3	4	5
1	108512.47	110361.95	-	-
2	108504.04	110388.97	-	-
3	108503.48	110385.51	-	-
4	108503.69	110381.29	-	-
5	108505.65	110375.26	-	-
6	108512.47	110361.95	-	-



ДОКУМЕНТ ПОДПИСАН
ЭЛЕКТРОННОЙ ПОДПИСЬЮ

Сертификат: 009F0BDC181A023B64597F1E2579BEFB50

Владелец: ФЕДЕРАЛЬНАЯ СЛУЖБА ГОСУДАРСТВЕННОЙ

РЕГИСТРАЦИИ, КАДАСТРА И КАРТОГРАФИИ

Действителен: с 02.08.2024 по 26.10.2025

полное наименование должности

инициалы, фамилия

Земельный участок			
вид объекта недвижимости			
Лист № 9 раздела 4.2	Всего листов раздела 4.2: 13	Всего разделов: 8	Всего листов выписки: 44

23.04.2025г. № КУВИ-001/2025-95361528

Кадастровый номер: 78:36:0013262:35

Сведения о характерных точках границы части (частей) земельного участка			
Учетный номер части: 78:36:0013262:35/9			
Система координат			

Номер точки	Координаты, м		Описание закрепления на местности	Средняя квадратичная погрешность определения координат характерных точек границ земельного участка, м
	X	Y		
1	2	3	4	5
1	108686.94	109945.5	-	-
2	108637.42	110035.02	-	-
3	108584.32	110131.41	-	-
4	108489.31	110436.24	-	-
5	108484.51	110428.91	-	-
6	108552.88	110172.23	-	-
7	108633.38	110028.22	-	-
8	108669.99	109961.5	-	-
9	108686.94	109945.5	-	-



ДОКУМЕНТ ПОДПИСАН
ЭЛЕКТРОННОЙ ПОДПИСЬЮ

Сертификат: 009F0BDC181A023B64597F1E2579BEFB50

Владелец: ФЕДЕРАЛЬНАЯ СЛУЖБА ГОСУДАРСТВЕННОЙ

РЕГИСТРАЦИИ, КАДАСТРА И КАРТОГРАФИИ

Действителен: с 02.08.2024 по 26.10.2025

полное наименование должности

инициалы, фамилия

Земельный участок

вид объекта недвижимости

Лист № 10 раздела 4.2

Всего листов раздела 4.2: 13

Всего разделов: 8

Всего листов выписки: 44

23.04.2025г. № КУВИ-001/2025-95361528

Кадастровый номер:

78:36:0013262:35

Сведения о характерных точках границы части (частей) земельного участка

Учетный номер части: 78:36:0013262:35/10

Система координат

Номер точки	Координаты, м		Описание закрепления на местности	Средняя квадратичная погрешность определения координат характерных точек границ земельного участка, м
	X	Y		
1	2	3	4	5
1	108686.94	109945.5	-	-
2	108637.42	110035.02	-	-
3	108584.32	110131.41	-	-
4	108489.31	110436.24	-	-
5	108484.51	110428.91	-	-
6	108552.88	110172.23	-	-
7	108633.38	110028.22	-	-
8	108669.99	109961.5	-	-
9	108686.94	109945.5	-	-



ДОКУМЕНТ ПОДПИСАН
ЭЛЕКТРОННОЙ ПОДПИСЬЮ

Сертификат: 009F0BDC181A023B64597F1E2579BEFB50

Владелец: ФЕДЕРАЛЬНАЯ СЛУЖБА ГОСУДАРСТВЕННОЙ

РЕГИСТРАЦИИ, КАДАСТРА И КАРТОГРАФИИ

Действителен: с 02.08.2024 по 26.10.2025

полное наименование должности

инициалы, фамилия

Земельный участок			
вид объекта недвижимости			
Лист № 11 раздела 4.2	Всего листов раздела 4.2: 13	Всего разделов: 8	Всего листов выписки: 44

23.04.2025г. № КУВИ-001/2025-95361528

Кадастровый номер: 78:36:0013262:35

Сведения о характерных точках границы части (частей) земельного участка				
Учетный номер части: 78:36:0013262:35/11				
Система координат				
Номер точки	Координаты, м		Описание закрепления на местности	Средняя квадратичная погрешность определения координат характерных точек границ земельного участка, м
	X	Y		
1	2	3	4	5
1	108484.73	110450.94	-	-
2	108480.36	110444.49	-	-
3	108481.3	110440.96	-	-
4	108482.69	110442.16	-	-
5	108486.1	110446.55	-	-
6	108484.73	110450.94	-	-



ДОКУМЕНТ ПОДПИСАН
ЭЛЕКТРОННОЙ ПОДПИСЬЮ

Сертификат: 009F0BDC181A023B64597F1E2579BEFB50

Владелец: ФЕДЕРАЛЬНАЯ СЛУЖБА ГОСУДАРСТВЕННОЙ

РЕГИСТРАЦИИ, КАДАСТРА И КАРТОГРАФИИ

Действителен: с 02.08.2024 по 26.10.2025

полное наименование должности

инициалы, фамилия

Земельный участок			
вид объекта недвижимости			
Лист № 12 раздела 4.2	Всего листов раздела 4.2: 13	Всего разделов: 8	Всего листов выписки: 44

23.04.2025г. № КУВИ-001/2025-95361528

Кадастровый номер: 78:36:0013262:35

Сведения о характерных точках границы части (частей) земельного участка				
Учетный номер части: 78:36:0013262:35/12				
Система координат				
Номер точки	Координаты, м		Описание закрепления на местности	Средняя квадратичная погрешность определения координат характерных точек границ земельного участка, м
	X	Y		
1	2	3	4	5
1	108513.06	110360.05	-	-
2	108511.68	110357.4	-	-
3	108508.83	110350.68	-	-
4	108507.5	110346.29	-	-
5	108507.17	110343.82	-	-
6	108521.51	110290.01	-	-
7	108532.59	110269.2	-	-
8	108554.41	110227.38	-	-
9	108513.06	110360.05	-	-



ДОКУМЕНТ ПОДПИСАН
ЭЛЕКТРОННОЙ ПОДПИСЬЮ

Сертификат: 009F0BDC181A023B64597F1E2579BEFB50

Владелец: ФЕДЕРАЛЬНАЯ СЛУЖБА ГОСУДАРСТВЕННОЙ

РЕГИСТРАЦИИ, КАДАСТРА И КАРТОГРАФИИ

Действителен: с 02.08.2024 по 26.10.2025

полное наименование должности

инициалы, фамилия

Земельный участок			
вид объекта недвижимости			
Лист № 13 раздела 4.2	Всего листов раздела 4.2: 13	Всего разделов: 8	Всего листов выписки: 44

23.04.2025г. № КУВИ-001/2025-95361528

Кадастровый номер: 78:36:0013262:35

Сведения о характерных точках границы части (частей) земельного участка				
Учетный номер части: 78:36:0013262:35/13				
Система координат				
Номер точки	Координаты, м		Описание закрепления на местности	Средняя квадратичная погрешность определения координат характерных точек границ земельного участка, м
	X	Y		
1	2	3	4	5
1	108513.06	110360.05	-	-
2	108511.68	110357.4	-	-
3	108508.83	110350.68	-	-
4	108507.5	110346.29	-	-
5	108507.17	110343.82	-	-
6	108521.51	110290.01	-	-
7	108532.59	110269.2	-	-
8	108554.41	110227.38	-	-
9	108513.06	110360.05	-	-



ДОКУМЕНТ ПОДПИСАН
ЭЛЕКТРОННОЙ ПОДПИСЬЮ

Сертификат: 009F0BDC181A023B64597F1E2579BEFB50

Владелец: ФЕДЕРАЛЬНАЯ СЛУЖБА ГОСУДАРСТВЕННОЙ

РЕГИСТРАЦИИ, КАДАСТРА И КАРТОГРАФИИ

Действителен: с 02.08.2024 по 26.10.2025

полное наименование должности

инициалы, фамилия


Филиал публично-правовой компании "Роскадастр" по Санкт-Петербургу
полное наименование органа регистрации прав
Выписка из Единого государственного реестра недвижимости об объекте недвижимости

Сведения о характеристиках объекта недвижимости

На основании запроса от 23.04.2025, поступившего на рассмотрение 23.04.2025, сообщаем, что согласно записям Единого государственного реестра недвижимости:

Раздел 1 Лист 1

Земельный участок	
вид объекта недвижимости	
Лист № 1 раздела 1	Всего листов раздела 1: 4
Всего разделов: 8	Всего листов выписки: 31
23.04.2025г. № КУВИ-001/2025-95320123	
Кадастровый номер:	78:36:0013262:1161
Номер кадастрового квартала:	78:36:0013262
Дата присвоения кадастрового номера:	25.02.2020
Ранее присвоенный государственный учетный номер:	данные отсутствуют
Местоположение:	Местоположение установлено относительно ориентира, расположенного в границах участка. Ориентир Санкт-Петербург, поселок Парголово, Пригородный. Почтовый адрес ориентира: Санкт-Петербург, п. Парголово, тер. Пригородный.
Площадь:	5500 +/- 26
Кадастровая стоимость, руб.:	4961000
Кадастровые номера расположенных в пределах земельного участка объектов недвижимости:	данные отсутствуют
Кадастровые номера объектов недвижимости, из которых образован объект недвижимости:	78:36:0013262:1148
Кадастровые номера образованных объектов недвижимости:	данные отсутствуют
Категория земель:	Земли населенных пунктов
Виды разрешенного использования:	Благоустройство территории
Сведения о кадастровом инженере:	Мулло Михаил Тойвович, дата завершения кадастровых работ: 05.02.2020
Сведения о лесах, водных объектах и об иных природных объектах, расположенных в пределах земельного участка:	данные отсутствуют
Сведения о том, что земельный участок полностью расположен в границах зоны с особыми условиями использования территории, территории объекта культурного наследия, публичного сервитута:	данные отсутствуют

полное наименование должности	 ДОКУМЕНТ ПОДПИСАН ЭЛЕКТРОННОЙ ПОДПИСЬЮ Сертификат: 009F0BDC181A023B64597F1E2579BEFB50 Владелец: ФЕДЕРАЛЬНАЯ СЛУЖБА ГОСУДАРСТВЕННОЙ РЕГИСТРАЦИИ, КАДАСТРА И КАРТОГРАФИИ Действителен: с 02.08.2024 по 26.10.2025	инициалы, фамилия

Земельный участок			
вид объекта недвижимости			
Лист № 2 раздела 1	Всего листов раздела 1: 4	Всего разделов: 8	Всего листов выписки: 31
23.04.2025г. № КУВИ-001/2025-95320123			
Кадастровый номер:		78:36:0013262:1161	
Сведения о том, что земельный участок расположен в границах особой экономической зоны, территории опережающего развития, зоны территориального развития в Российской Федерации, игровой зоны:	данные отсутствуют		
Сведения о том, что земельный участок расположен в границах особо охраняемой природной территории, Байкальской природной территории и ее экологических зон, лесопарковом зеленом поясе, охотничьего угодья, лесничества:	данные отсутствуют		
Сведения о расположении земельного участка и (или) расположенного на нем объекта недвижимости в границах территории, в отношении которой принято решение о резервировании земель для государственных или муниципальных нужд:	данные отсутствуют		
Сведения о результатах проведения государственного земельного надзора:	данные отсутствуют		
Сведения о расположении земельного участка в границах территории, в отношении которой утвержден проект межевания территории:	данные отсутствуют		
Условный номер земельного участка:	данные отсутствуют		
Сведения о принятии акта и (или) заключении договора, предусматривающих предоставление в соответствии с земельным законодательством исполнительным органом государственным органом власти или органом местного самоуправления, находящегося в государственной или муниципальной собственности земельного участка для строительства наемного дома социального использования или наемного дома коммерческого использования:	данные отсутствуют		
Сведения о том, что земельный участок или земельные участки образованы на основании решения об изъятии земельного участка и (или) расположенного на нем объекта недвижимости для государственных или муниципальных нужд:	данные отсутствуют		
Сведения о том, что земельный участок образован из земель или земельного участка, государственная собственность на которые не разграничена:	данные отсутствуют		



ДОКУМЕНТ ПОДПИСАН
ЭЛЕКТРОННОЙ ПОДПИСЬЮ

Сертификат: 009F0BDC181A023B64597F1E2579BEFB50

Владелец: ФЕДЕРАЛЬНАЯ СЛУЖБА ГОСУДАРСТВЕННОЙ

РЕГИСТРАЦИИ, КАДАСТРА И КАРТОГРАФИИ

Действителен: с 02.08.2024 по 26.10.2025

120

полное наименование должности

инициалы, фамилия

Земельный участок			
вид объекта недвижимости			
Лист № 3 раздела 1	Всего листов раздела 1: 4	Всего разделов: 8	Всего листов выписки: 31
23.04.2025г. № КУВИ-001/2025-95320123			
Кадастровый номер:		78:36:0013262:1161	
Сведения о наличии земельного спора о местоположении границ земельных участков:		данные отсутствуют	
Статус записи об объекте недвижимости:		Сведения об объекте недвижимости имеют статус "актуальные"	
Особые отметки:		<p>Сведения об ограничениях права на объект недвижимости, обременениях данного объекта, не зарегистрированных в реестре прав, ограничений прав и обременений недвижимого имущества: вид ограничения (обременения): ограничения прав на земельный участок, предусмотренные статьей 56 Земельного кодекса Российской Федерации; срок действия: с 02.11.2020; реквизиты документа-основания: постановление Совета Министров СССР от 26 марта 1984 г. № 255 "Об утверждении правил охраны электрических сетей напряжением свыше 1000 вольт" от 26.03.1984 № 255 выдан: Совет Министров СССР. вид ограничения (обременения): ограничения прав на земельный участок, предусмотренные статьей 56 Земельного кодекса Российской Федерации; срок действия: с 02.11.2020; реквизиты документа-основания: постановление Правительства РФ "О порядке установления охранных зон объектов электросетевого хозяйства и особых условий использования земельных участков, расположенных в границах таких зон" от 24.02.2009 № 160 выдан: Правительство Российской Федерации. вид ограничения (обременения): ограничения прав на земельный участок, предусмотренные статьей 56 Земельного кодекса Российской Федерации; срок действия не установлен. вид ограничения (обременения): ограничения прав на земельный участок, предусмотренные статьей 56 Земельного кодекса Российской Федерации; срок действия: с 02.11.2020. вид ограничения (обременения): ограничения прав на земельный участок, предусмотренные статьей 56 Земельного кодекса Российской Федерации; срок действия: с 05.03.2021; реквизиты документа-основания: постановление Правительства РФ "О порядке установления охранных зон объектов электросетевого хозяйства и особых условий использования земельных участков, расположенных в границах таких зон" от 24.02.2009 № 160 выдан: Правительство Российской Федерации. вид ограничения (обременения): ограничения прав на земельный участок, предусмотренные статьей 56 Земельного кодекса Российской Федерации; срок действия: с 27.05.2021; реквизиты документа-основания: заявление о внесении в ЕГРН сведений от 21.04.2023 № 128. вид ограничения (обременения): ограничения прав на земельный участок, предусмотренные статьей 56 Земельного кодекса Российской Федерации; срок действия: с 01.06.2021; реквизиты документа-основания: постановление Совета Министров СССР от 26 марта 1984 г. № 255 "Об утверждении правил охраны электрических сетей напряжением свыше 1000 вольт" от 26.03.1984 № 255 выдан: Совет Министров СССР. вид ограничения (обременения): ограничения</p>	



ДОКУМЕНТ ПОДПИСАН
ЭЛЕКТРОННОЙ ПОДПИСЬЮ

Сертификат: 009F0BDC181A023B64597F1E2579BEFB50

Владелец: ФЕДЕРАЛЬНАЯ СЛУЖБА ГОСУДАРСТВЕННОЙ


РЕГИСТРАЦИИ, КАДАСТРА И КАРТОГРАФИИ

Действителен: с 02.08.2024 по 26.10.2025

ПОЛНОЕ НАИМЕНОВАНИЕ ДОЛЖНОСТИ

ИНИЦИАЛЫ, ФАМИЛИЯ

Земельный участок			
вид объекта недвижимости			
Лист № 4 раздела 1	Всего листов раздела 1: 4	Всего разделов: 8	Всего листов выписки: 31
23.04.2025г. № КУВИ-001/2025-95320123			
Кадастровый номер:		78:36:0013262:1161	
		прав на земельный участок, предусмотренные статьей 56 Земельного кодекса Российской Федерации; срок действия: с 26.06.2023; реквизиты документа-основания: распоряжение от 26.04.2023 № 1058-рз выдан: Комитет имущественных отношений Правительства Санкт-Петербурга.	
Получатель выписки:		Сивак Владислава Романовна	

полное наименование должности	 ДОКУМЕНТ ПОДПИСАН ЭЛЕКТРОННОЙ ПОДПИСЬЮ Сертификат: 009F0BDC181A023B64597F1E2579BEFB50 Владелец: ФЕДЕРАЛЬНАЯ СЛУЖБА ГОСУДАРСТВЕННОЙ РЕГИСТРАЦИИ, КАДАСТРА И КАРТОГРАФИИ Действителен: с 02.08.2024 по 26.10.2025	инициалы, фамилия
-------------------------------	---	-------------------

Выписка из Единого государственного реестра недвижимости об объекте недвижимости
Сведения о зарегистрированных правах

Земельный участок			
вид объекта недвижимости			
Лист № 1 раздела 2	Всего листов раздела 2: 2	Всего разделов: 8	Всего листов выписки: 31
23.04.2025г. № КУВИ-001/2025-95320123			
Кадастровый номер:		78:36:0013262:1161	
1	Правообладатель (правообладатели):	1.1	Общество с ограниченной ответственностью "ИнвестКапитал", ИНН: 7813353502
	Сведения о возможности предоставления третьим лицам персональных данных физического лица:	1.1.1	данные отсутствуют
2	Вид, номер, дата и время государственной регистрации права:	2.1	Собственность 78:36:0013262:1161-78/039/2020-1 26.02.2020 18:10:42
3	Сведения об осуществлении государственной регистрации сделки, права без необходимого в силу закона согласия третьего лица, органа:	3.1	данные отсутствуют
4	Ограничение прав и обременение объекта недвижимости:	не зарегистрировано	
5	Договоры участия в долевом строительстве:	не зарегистрировано	
6	Заявленные в судебном порядке права требования:	данные отсутствуют	
7	Сведения о возможности предоставления третьим лицам персональных данных физического лица	данные отсутствуют	
8	Сведения о возражении в отношении зарегистрированного права:	данные отсутствуют	
9	Сведения о наличии решения об изъятии объекта недвижимости для государственных и муниципальных нужд:	данные отсутствуют	
10	Сведения о невозможности государственной регистрации без личного участия правообладателя или его законного представителя:	данные отсутствуют	
11	Правопритязания и сведения о наличии поступивших, но не рассмотренных заявлений о проведении государственной регистрации права (перехода, прекращения права), ограничения права или обременения объекта недвижимости, сделки в отношении объекта недвижимости:	отсутствуют	



ДОКУМЕНТ ПОДПИСАН
ЭЛЕКТРОННОЙ ПОДПИСЬЮ

Сертификат: 009F0BDC181A023B64597F1E2579BEFB50

Владелец: ФЕДЕРАЛЬНАЯ СЛУЖБА ГОСУДАРСТВЕННОЙ


РЕГИСТРАЦИИ, КАДАСТРА И КАРТОГРАФИИ

Действителен: с 02.08.2024 по 26.10.2025

полное наименование должности

инициалы, фамилия

Земельный участок			
вид объекта недвижимости			
Лист № 2 раздела 2	Всего листов раздела 2: 2	Всего разделов: 8	Всего листов выписки: 31
23.04.2025г. № КУВИ-001/2025-95320123			
Кадастровый номер:		78:36:0013262:1161	
11	Сведения о невозможности государственной регистрации перехода, прекращения, ограничения права на земельный участок из земель сельскохозяйственного назначения:	данные отсутствуют	

полное наименование должности	 ДОКУМЕНТ ПОДПИСАН ЭЛЕКТРОННОЙ ПОДПИСЬЮ Сертификат: 009F0BDC181A023B64597F1E2579BEFB50 Владелец: ФЕДЕРАЛЬНАЯ СЛУЖБА ГОСУДАРСТВЕННОЙ РЕГИСТРАЦИИ, КАДАСТРА И КАРТОГРАФИИ Действителен: с 02.08.2024 по 26.10.2025	инициалы, фамилия
-------------------------------	---	-------------------

Выписка из Единого государственного реестра недвижимости об объекте недвижимости
Описание местоположения земельного участка

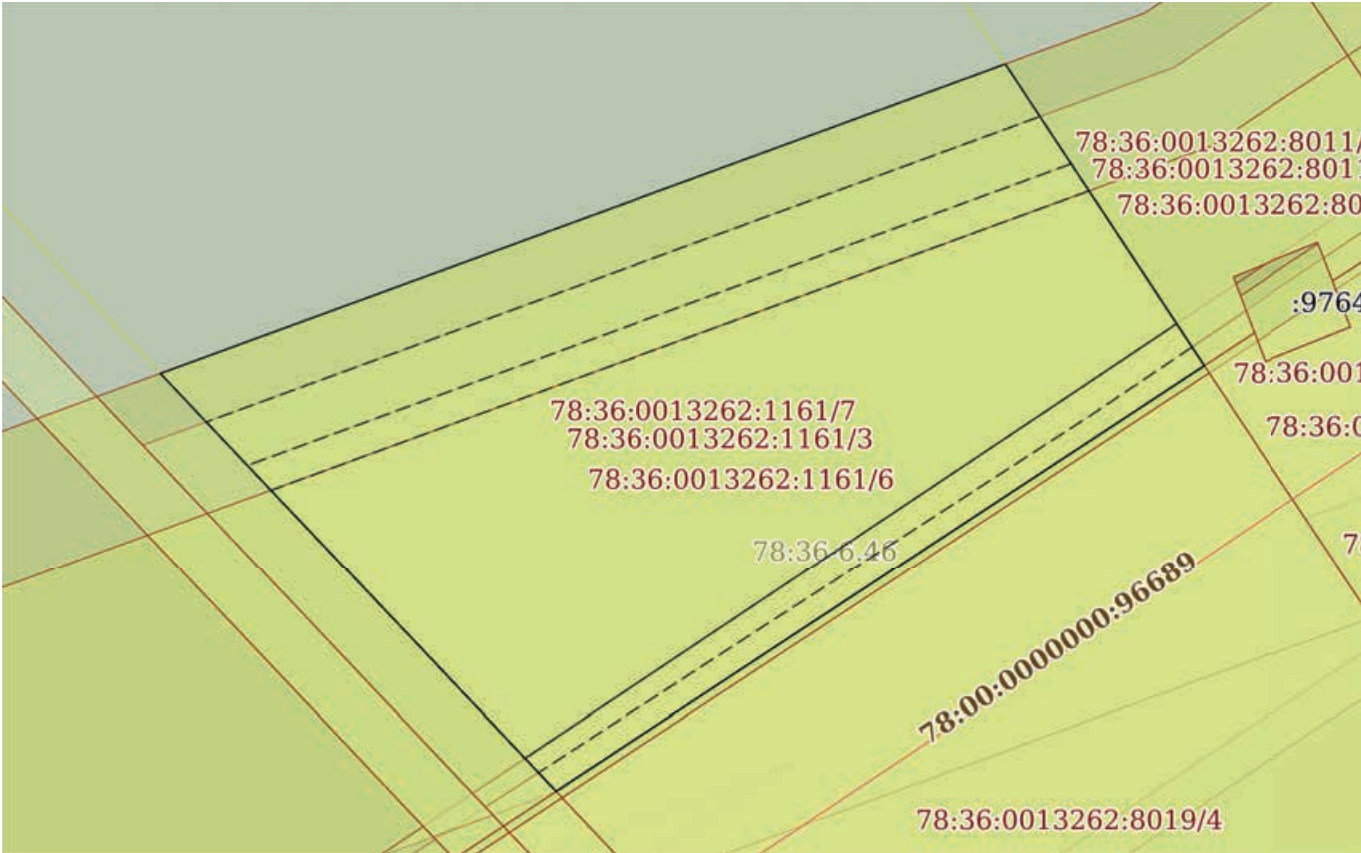
Земельный участок
вид объекта недвижимости

Лист № 1 раздела 3 Всего листов раздела 3: 1 Всего разделов: 8 Всего листов выписки: 31

23.04.2025г. № КУВИ-001/2025-95320123

Кадастровый номер: 78:36:0013262:1161

План (чертеж, схема) земельного участка



Масштаб 1:900 Условные обозначения:

полное наименование должности	 <p>ДОКУМЕНТ ПОДПИСАН ЭЛЕКТРОННОЙ ПОДПИСЬЮ Сертификат: 009F0BDC181A023B64597F1E2579BEFB50 Владелец: ФЕДЕРАЛЬНАЯ СЛУЖБА ГОСУДАРСТВЕННОЙ РЕГИСТРАЦИИ, КАДАСТРА И КАРТОГРАФИИ Действителен: с 02.08.2024 по 26.10.2025</p>	инициалы, фамилия
-------------------------------	--	-------------------

Выписка из Единого государственного реестра недвижимости об объекте недвижимости

Описание местоположения земельного участка

Земельный участок			
вид объекта недвижимости			
Лист № 1 раздела 3.1	Всего листов раздела 3.1: 1	Всего разделов: 8	Всего листов выписки: 31
23.04.2025г. № КУВИ-001/2025-95320123			
Кадастровый номер:		78:36:0013262:1161	

Описание местоположения границ земельного участка							
№ п/п	Номер точки		Дирекционный угол	Горизонтальное проложение, м	Описание закрепления на местности	Кадастровые номера смежных участков	Сведения об адресах правообладателей смежных земельных участков
	начальная	конечная					
1	2	3	4	5	6	7	8
1	1.1.1	1.1.2	69°56.3`	108.62	данные отсутствуют	78:36:0013262:3851	адрес отсутствует
2	1.1.2	1.1.3	146°31.3`	21.77	данные отсутствуют	78:36:0013262:8011(1)	адрес отсутствует
3	1.1.3	1.1.4	146°32.6`	21.77	данные отсутствуют	78:36:0013262:8011(1)	адрес отсутствует
4	1.1.4	1.1.5	236°43.6`	93.59	данные отсутствуют	78:36:0013262:8019	адрес отсутствует
5	1.1.4	1.1.4			данные отсутствуют	78:36:0013262:7982	адрес отсутствует
6	1.1.5	1.1.1	316°31.7`	69.46	данные отсутствуют	78:36:0013262:7990	адрес отсутствует
7	1.1.5	1.1.5			данные отсутствуют	78:36:0013262:7983	адрес отсутствует



ДОКУМЕНТ ПОДПИСАН
ЭЛЕКТРОННОЙ ПОДПИСЬЮ

Сертификат: 009F0BDC181A023B64597F1E2579BEFB50

Владелец: ФЕДЕРАЛЬНАЯ СЛУЖБА ГОСУДАРСТВЕННОЙ

РЕГИСТРАЦИИ, КАДАСТРА И КАРТОГРАФИИ

Действителен: с 02.08.2024 по 26.10.2025

120

полное наименование должности


инициалы, фамилия

Выписка из Единого государственного реестра недвижимости об объекте недвижимости

Описание местоположения земельного участка

Земельный участок			
вид объекта недвижимости			
Лист № 1 раздела 3.2	Всего листов раздела 3.2: 1	Всего разделов: 8	Всего листов выписки: 31
23.04.2025г. № КУВИ-001/2025-95320123			
Кадастровый номер:		78:36:0013262:1161	

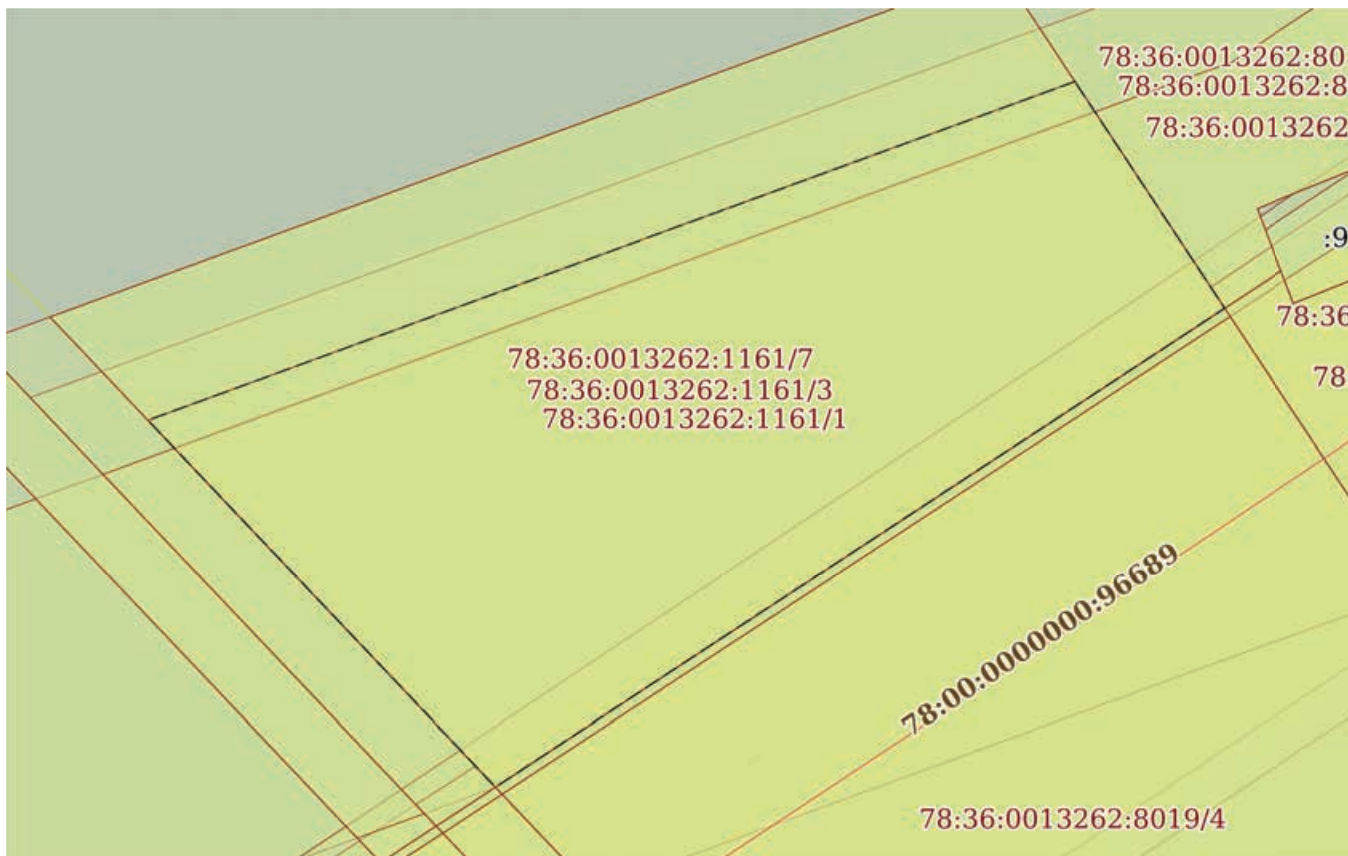
Сведения о характерных точках границы земельного участка				
Система координат СК-1964				
Номер точки	Координаты, м		Описание закрепления на местности	Средняя квадратичная погрешность определения координат характерных точек границ земельного участка, м
	X	Y		
1	2	3	4	5
1	108649.13	110413.76	-	0.1
2	108686.39	110515.79	-	0.1
3	108668.23	110527.8	-	0.1
4	108650.07	110539.8	-	0.1
5	108598.72	110461.55	-	0.1
1	108649.13	110413.76	-	0.1

полное наименование должности		ДОКУМЕНТ ПОДПИСАН ЭЛЕКТРОННОЙ ПОДПИСЬЮ	инициалы, фамилия
	Сертификат: 009F0BDC181A023B64597F1E2579BEFB50 Владелец: ФЕДЕРАЛЬНАЯ СЛУЖБА ГОСУДАРСТВЕННОЙ РЕГИСТРАЦИИ, КАДАСТРА И КАРТОГРАФИИ Действителен: с 02.08.2024 по 26.10.2025		


Выписка из Единого государственного реестра недвижимости об объекте недвижимости
Сведения о частях земельного участка

Земельный участок			
вид объекта недвижимости			
Лист № 1 раздела 4	Всего листов раздела 4: 8	Всего разделов: 8	Всего листов выписки: 31
23.04.2025г. № КУВИ-001/2025-95320123			
Кадастровый номер:		78:36:0013262:1161	

План (чертеж, схема) части земельного участка Учетный номер части: 78:36:0013262:1161/1



Масштаб 1:800 Условные обозначения:

полное наименование должности	 ДОКУМЕНТ ПОДПИСАН ЭЛЕКТРОННОЙ ПОДПИСЬЮ	инициалы, фамилия
	Сертификат: 009F0BDC181A023B64597F1E2579BEFB50 Владелец: ФЕДЕРАЛЬНАЯ СЛУЖБА ГОСУДАРСТВЕННОЙ РЕГИСТРАЦИИ, КАДАСТРА И КАРТОГРАФИИ Действителен: с 02.08.2024 по 26.10.2025	

Земельный участок
вид объекта недвижимости

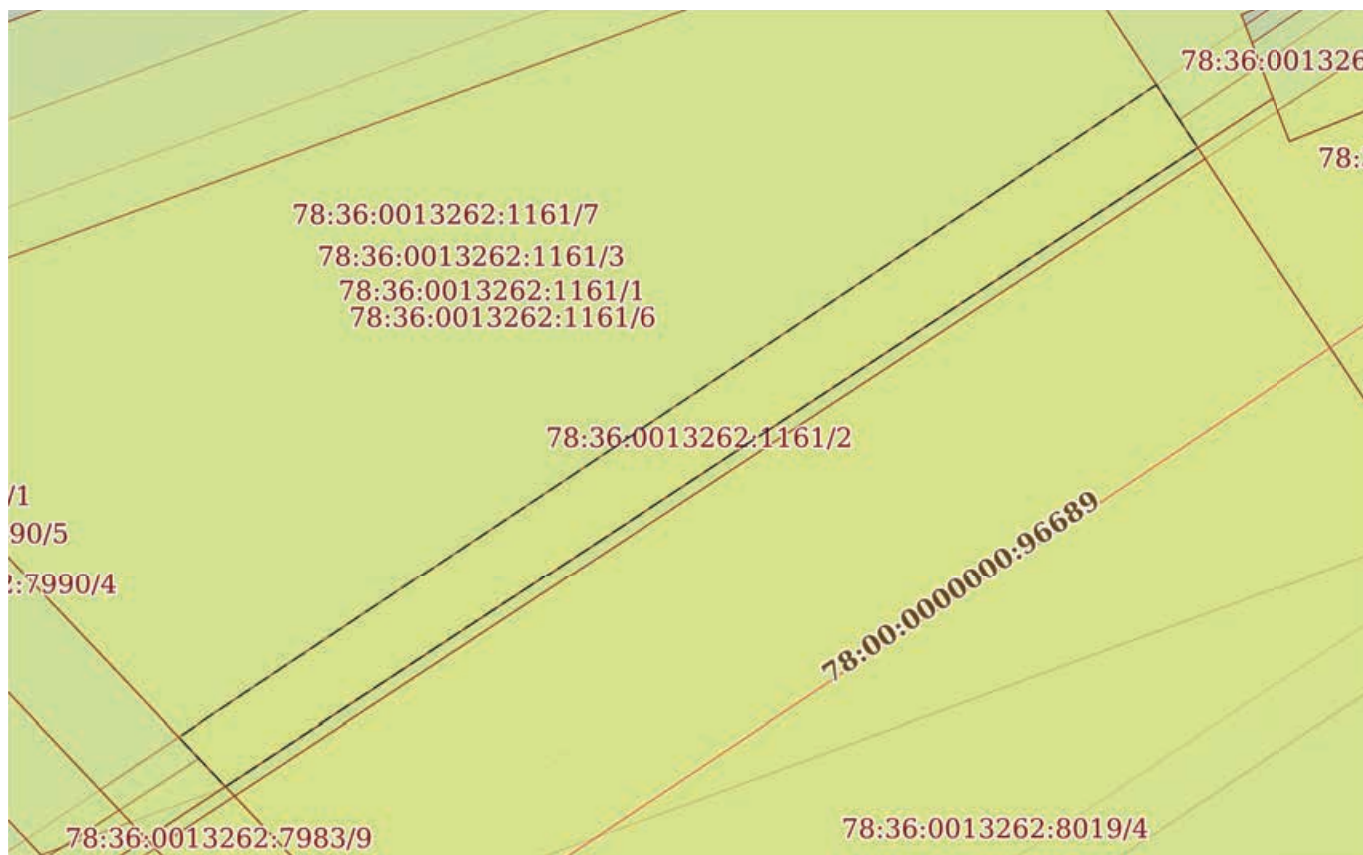
Лист № 2 раздела 4	Всего листов раздела 4: 8	Всего разделов: 8	Всего листов выписки: 31
--------------------	---------------------------	-------------------	--------------------------

23.04.2025г. № КУВИ-001/2025-95320123

Кадастровый номер: 78:36:0013262:1161

План (чертеж, схема) части земельного участка

Учетный номер части: 78:36:0013262:1161/2



Масштаб 1:600

Условные обозначения:



ДОКУМЕНТ ПОДПИСАН
ЭЛЕКТРОННОЙ ПОДПИСЬЮ

Сертификат: 009F0BDC181A023B64597F1E2579BEFB50

Владелец: ФЕДЕРАЛЬНАЯ СЛУЖБА ГОСУДАРСТВЕННОЙ

РЕГИСТРАЦИИ, КАДАСТРА И КАРТОГРАФИИ

Действителен: с 02.08.2024 по 26.10.2025

полное наименование должности

инициалы, фамилия

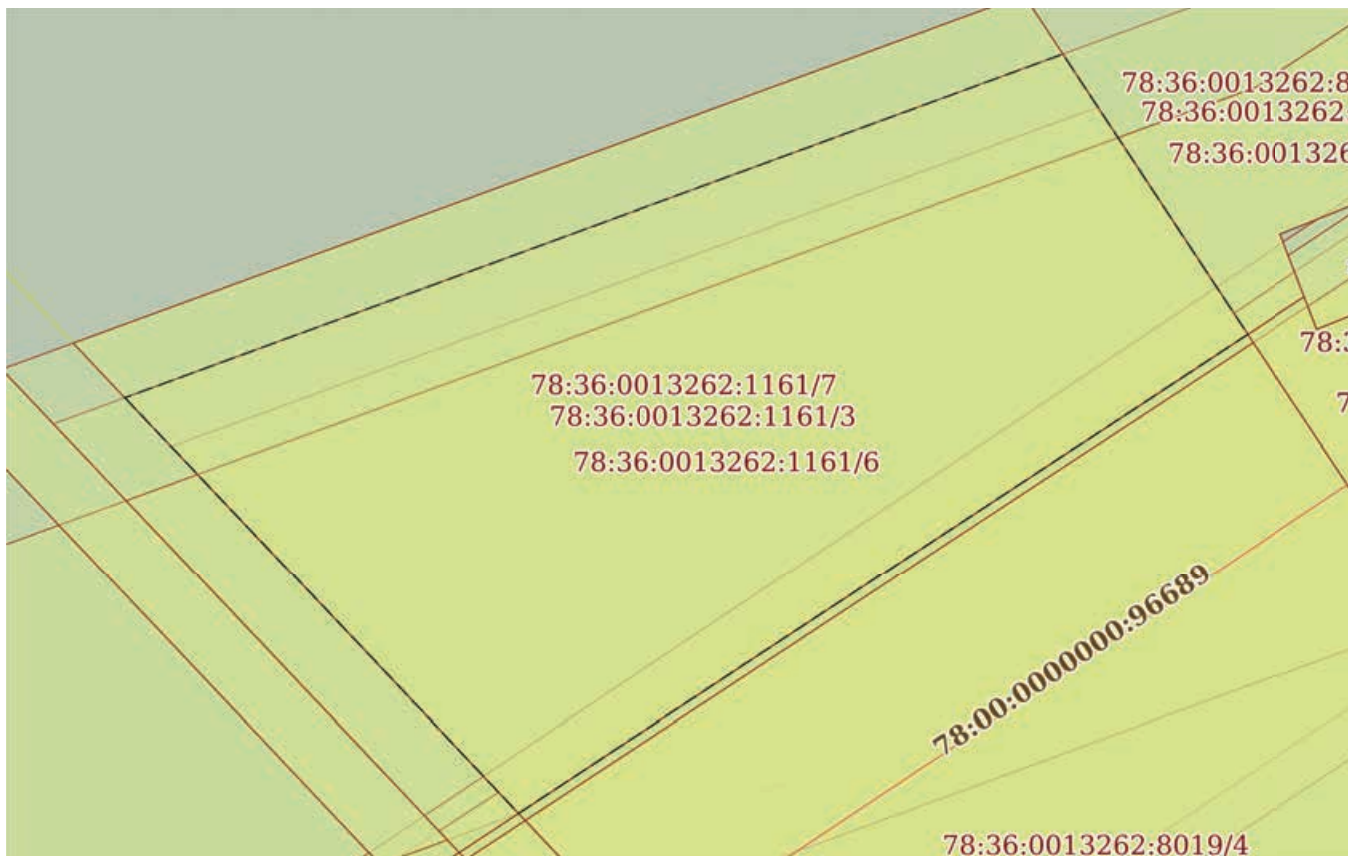
Земельный участок
вид объекта недвижимости

Лист № 3 раздела 4	Всего листов раздела 4: 8	Всего разделов: 8	Всего листов выписки: 31
--------------------	---------------------------	-------------------	--------------------------


23.04.2025г. № КУВИ-001/2025-95320123

Кадастровый номер: 78:36:0013262:1161

План (чертеж, схема) части земельного участка Учетный номер части: 78:36:0013262:1161/3

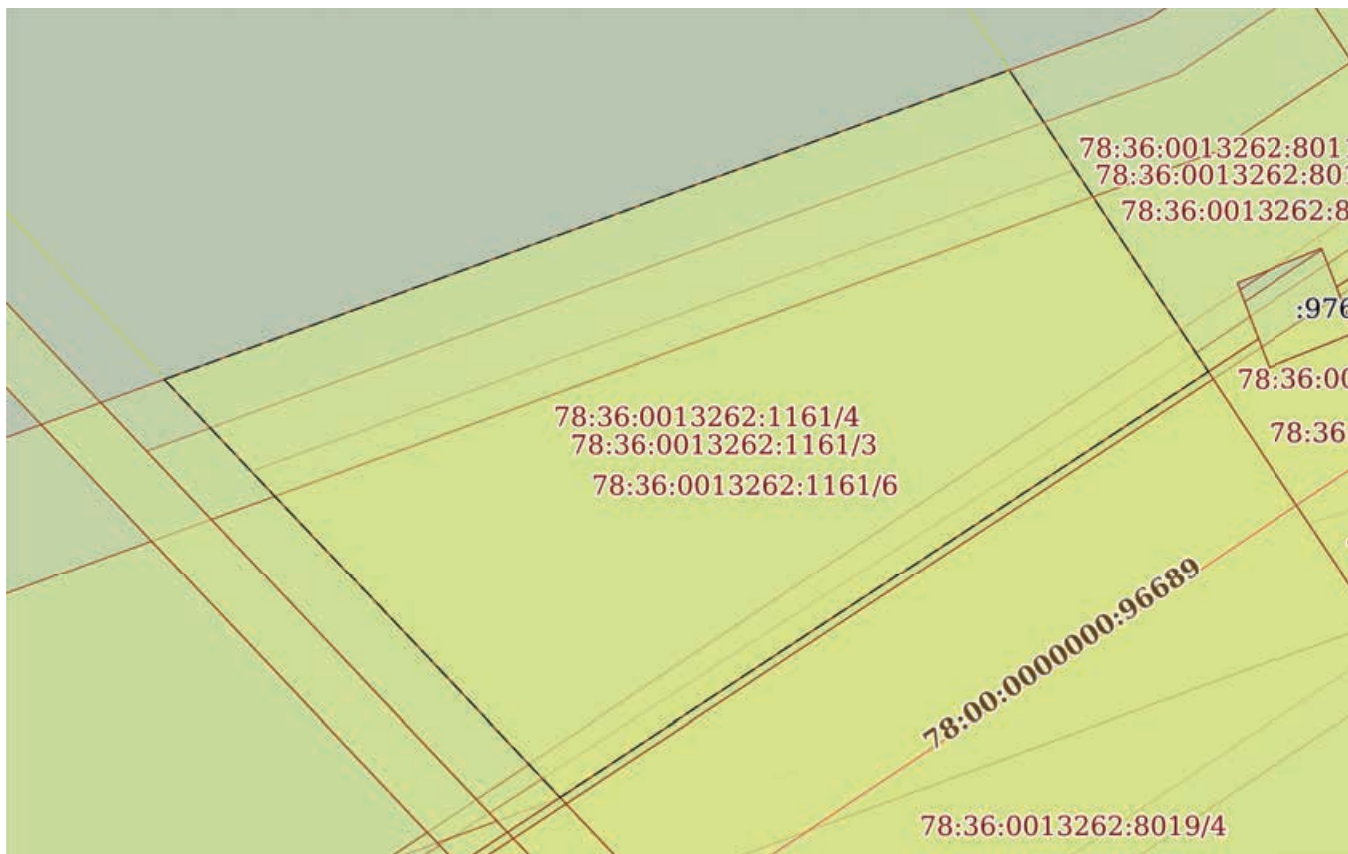


Масштаб 1:800 Условные обозначения:

	 ДОКУМЕНТ ПОДПИСАН ЭЛЕКТРОННОЙ ПОДПИСЬЮ Сертификат: 009F0BDC181A023B64597F1E2579BEFB50 Владелец: ФЕДЕРАЛЬНАЯ СЛУЖБА ГОСУДАРСТВЕННОЙ РЕГИСТРАЦИИ, КАДАСТРА И КАРТОГРАФИИ Действителен: с 02.08.2024 по 26.10.2025	
ПОЛНОЕ НАИМЕНОВАНИЕ ДОЛЖНОСТИ		инициалы, фамилия

Земельный участок			
вид объекта недвижимости			
Лист № 4 раздела 4	Всего листов раздела 4: 8	Всего разделов: 8	Всего листов выписки: 31
23.04.2025г. № КУВИ-001/2025-95320123			
Кадастровый номер:		78:36:0013262:1161	


План (чертеж, схема) части земельного участка Учетный номер части: 78:36:0013262:1161/4



Масштаб 1:900 Условные обозначения:

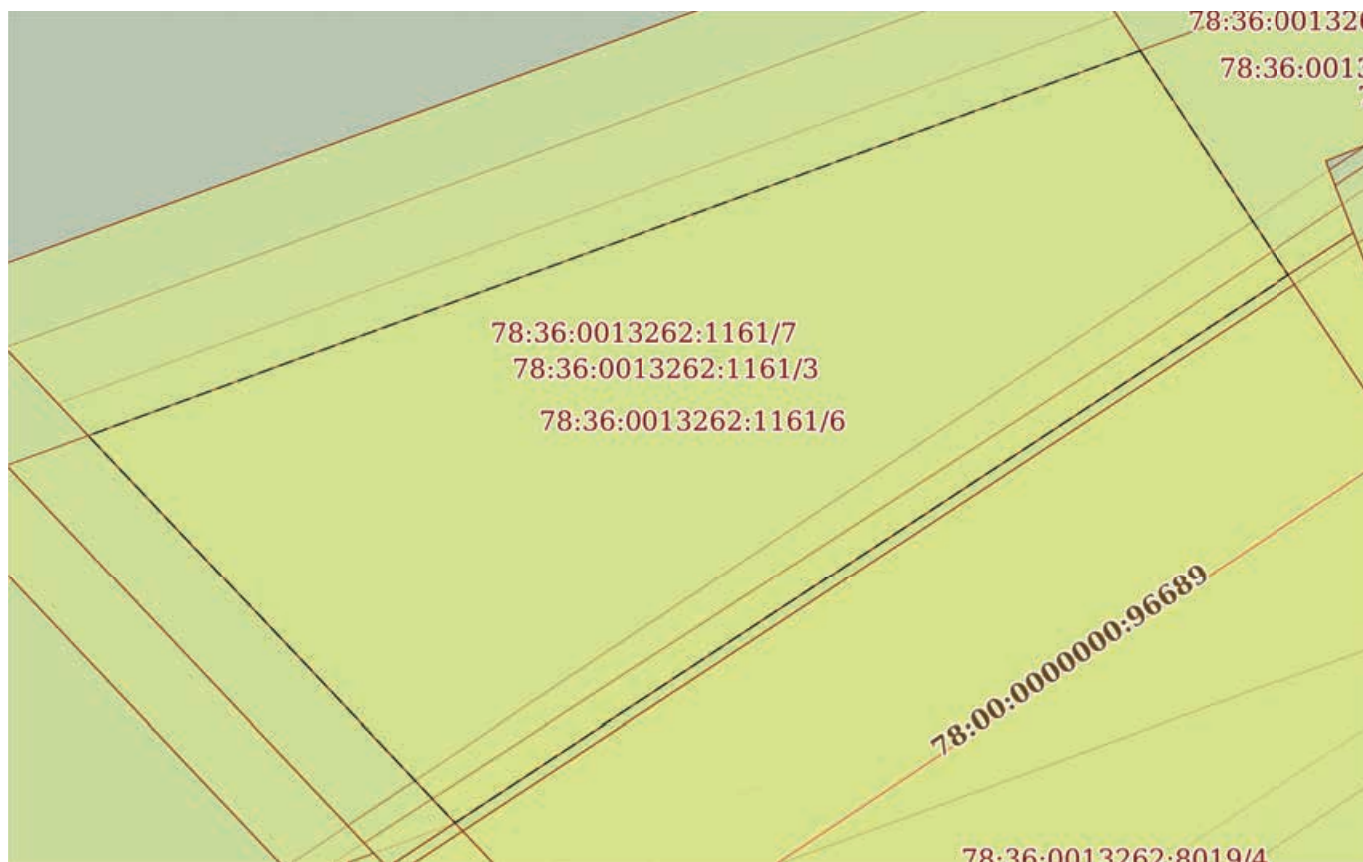
ПОЛНОЕ НАИМЕНОВАНИЕ ДОЛЖНОСТИ	 ДОКУМЕНТ ПОДПИСАН ЭЛЕКТРОННОЙ ПОДПИСЬЮ	инициалы, фамилия
	Сертификат: 009F0BDC181A023B64597F1E2579BEFB50 Владелец: ФЕДЕРАЛЬНАЯ СЛУЖБА ГОСУДАРСТВЕННОЙ РЕГИСТРАЦИИ, КАДАСТРА И КАРТОГРАФИИ Действителен: с 02.08.2024 по 26.10.2025	

Земельный участок			
вид объекта недвижимости			
Лист № 5 раздела 4	Всего листов раздела 4: 8	Всего разделов: 8	Всего листов выписки: 31
23.04.2025г. № КУВИ-001/2025-95320123			
Кадастровый номер:		78:36:0013262:1161	
План (чертеж, схема) части земельного участка		Учетный номер части: 78:36:0013262:1161/5	
Масштаб 1:600	Условные обозначения:		

полное наименование должности	 ДОКУМЕНТ ПОДПИСАН ЭЛЕКТРОННОЙ ПОДПИСЬЮ	инициалы, фамилия
	Сертификат: 009F0BDC181A023B64597F1E2579BEFB50 Владелец: ФЕДЕРАЛЬНАЯ СЛУЖБА ГОСУДАРСТВЕННОЙ РЕГИСТРАЦИИ, КАДАСТРА И КАРТОГРАФИИ Действителен: с 02.08.2024 по 26.10.2025	

Земельный участок			
вид объекта недвижимости			
Лист № 6 раздела 4	Всего листов раздела 4: 8	Всего разделов: 8	Всего листов выписки: 31
23.04.2025г. № КУВИ-001/2025-95320123			
Кадастровый номер:		78:36:0013262:1161	

План (чертеж, схема) части земельного участка Учетный номер части: 78:36:0013262:1161/6



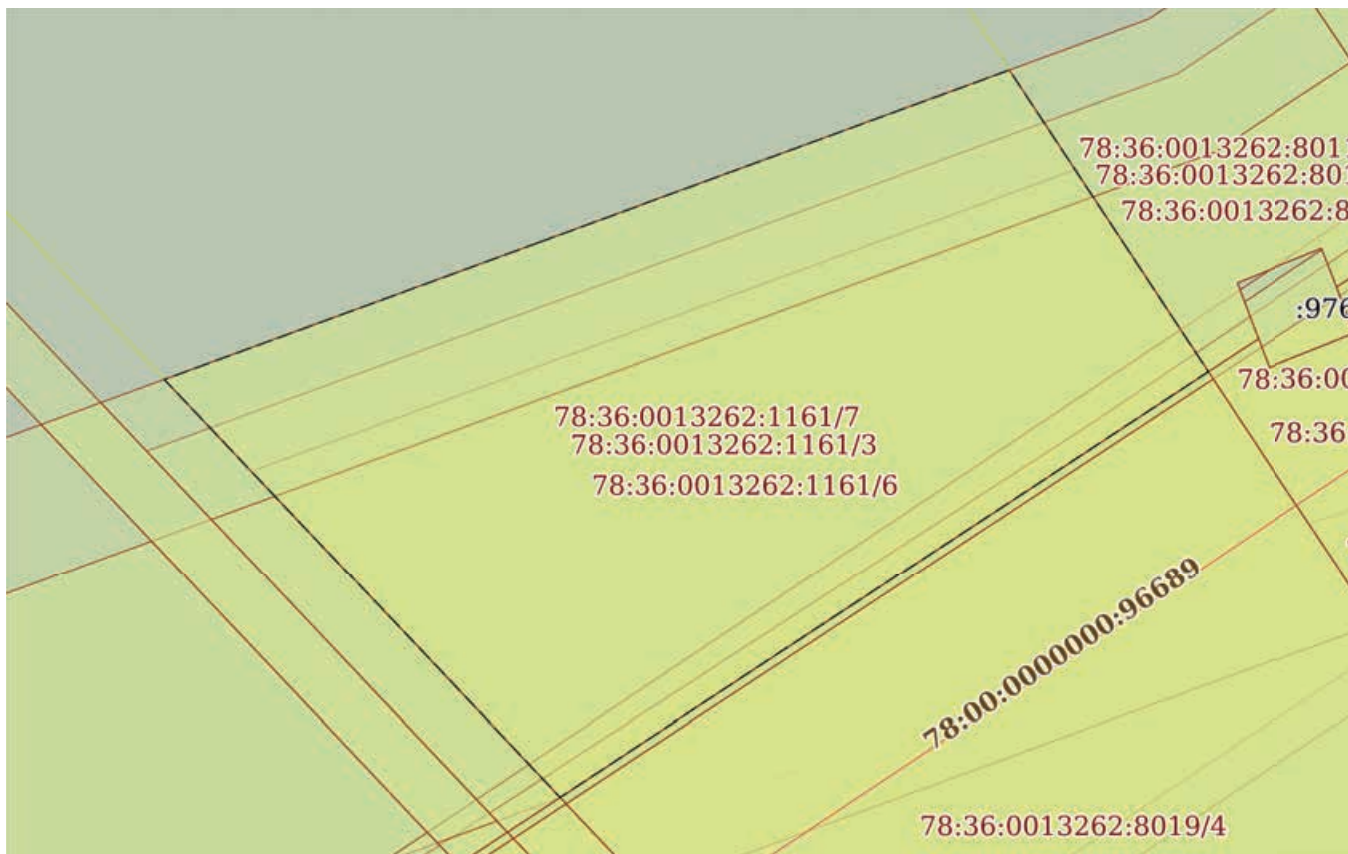
Масштаб 1:700

Условные обозначения:

полное наименование должности	 <p>ДОКУМЕНТ ПОДПИСАН ЭЛЕКТРОННОЙ ПОДПИСЬЮ</p> <p>Сертификат: 009F0BDC181A023B64597F1E2579BEFB50 Владелец: ФЕДЕРАЛЬНАЯ СЛУЖБА ГОСУДАРСТВЕННОЙ РЕГИСТРАЦИИ, КАДАСТРА И КАРТОГРАФИИ Действителен: с 02.08.2024 по 26.10.2025</p>	инициалы, фамилия

Земельный участок			
вид объекта недвижимости			
Лист № 7 раздела 4	Всего листов раздела 4: 8	Всего разделов: 8	Всего листов выписки: 31
23.04.2025г. № КУВИ-001/2025-95320123			
Кадастровый номер:		78:36:0013262:1161	

План (чертеж, схема) части земельного участка Учетный номер части: 78:36:0013262:1161/7



Масштаб 1:900 Условные обозначения:

	 <p>ДОКУМЕНТ ПОДПИСАН ЭЛЕКТРОННОЙ ПОДПИСЬЮ</p>	
	<p>Сертификат: 009F0BDC181A023B64597F1E2579BEFB50 Владелец: ФЕДЕРАЛЬНАЯ СЛУЖБА ГОСУДАРСТВЕННОЙ РЕГИСТРАЦИИ, КАДАСТРА И КАРТОГРАФИИ Действителен: с 02.08.2024 по 26.10.2025</p>	
полное наименование должности		инициалы, фамилия

Земельный участок
вид объекта недвижимости

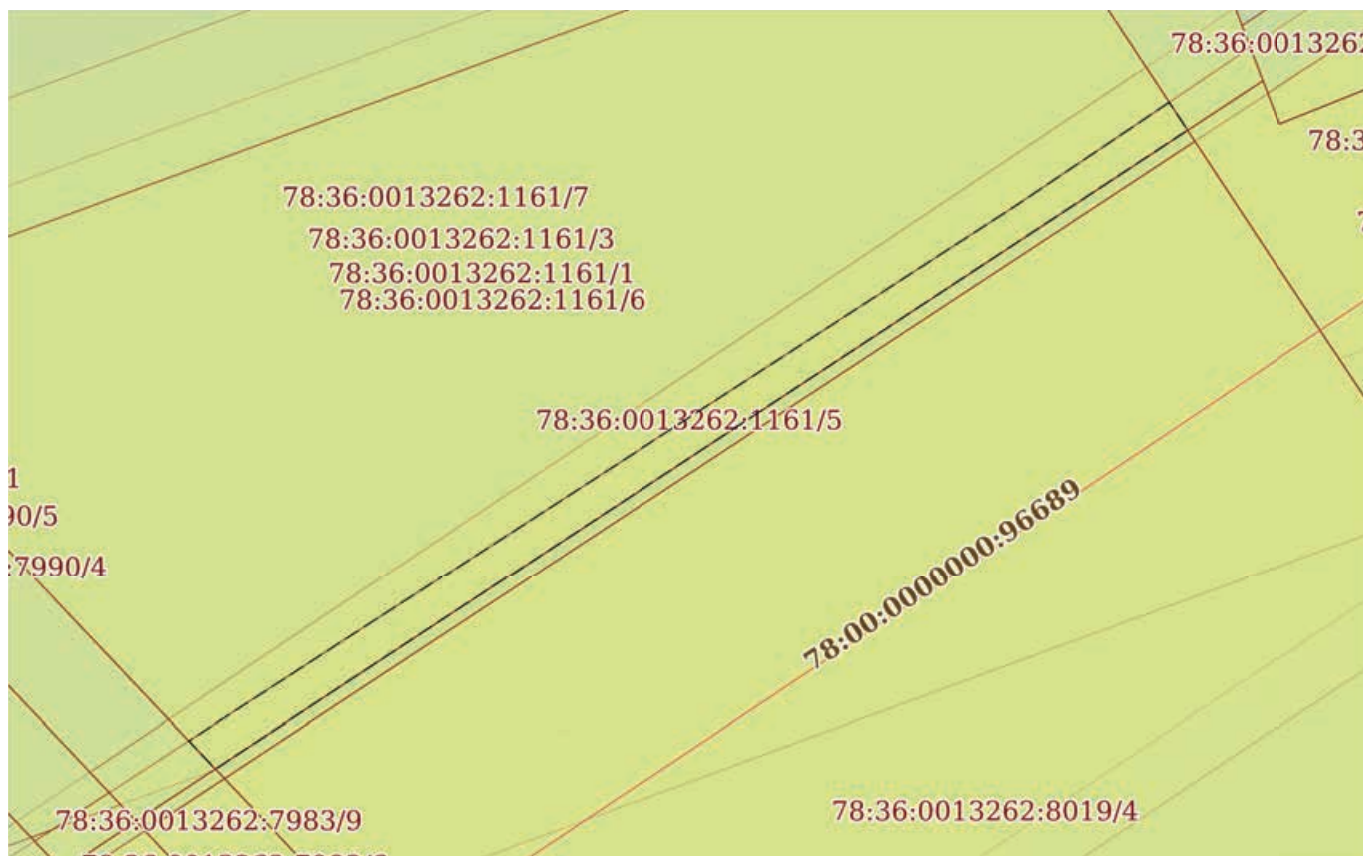
Лист № 8 раздела 4 Всего листов раздела 4: 8 Всего разделов: 8 Всего листов выписки: 31

23.04.2025г. № КУВИ-001/2025-95320123

Кадастровый номер: 78:36:0013262:1161

План (чертеж, схема) части земельного участка

Учетный номер части: 78:36:0013262:1161/9



Масштаб 1:600

Условные обозначения:



ДОКУМЕНТ ПОДПИСАН
ЭЛЕКТРОННОЙ ПОДПИСЬЮ

Сертификат: 009F0BDC181A023B64597F1E2579BEFB50

Владелец: ФЕДЕРАЛЬНАЯ СЛУЖБА ГОСУДАРСТВЕННОЙ

РЕГИСТРАЦИИ, КАДАСТРА И КАРТОГРАФИИ

Действителен: с 02.08.2024 по 26.10.2025

ПОЛНОЕ НАИМЕНОВАНИЕ ДОЛЖНОСТИ

инициалы, фамилия

Выписка из Единого государственного реестра недвижимости об объекте недвижимости

Сведения о частях земельного участка

Земельный участок		
вид объекта недвижимости		
Лист № 1 раздела 4.1	Всего листов раздела 4.1: 6	Всего разделов: 8
Всего листов выписки: 31		
23.04.2025г. № КУВИ-001/2025-95320123		
Кадастровый номер:		78:36:0013262:1161
Учетный номер части	Площадь, м2	Содержание ограничения в использовании или ограничения права на объект недвижимости или обременения объекта недвижимости
1	2	3
78:36:0013262:1161/1	3998	вид ограничения (обременения): ограничения прав на земельный участок, предусмотренные статьей 56 Земельного кодекса Российской Федерации; Срок действия: не установлен; реквизиты документа-основания: постановление Совета Министров СССР от 26 марта 1984 г. № 255 "Об утверждении правил охраны электрических сетей напряжением свыше 1000 вольт" от 26.03.1984 № 255 выдан: Совет Министров СССР; Содержание ограничения (обременения): Объектом землеустройства является охранная зона Воздушной линии электропередачи 330 кВ Л417 ПС "Восточная" - Северо-Западная ТЭЦ. При установлении охранной зоны предусматриваются определенные ограничения использования территории, которые регламентируются Постановлением Совета Министров СССР "Об утверждении Правил охраны электрических сетей напряжением свыше 1000 вольт" №255 от 26 марта 1984 г.; Реестровый номер границы: 78.36.2.11
78:36:0013262:1161/2	537	вид ограничения (обременения): ограничения прав на земельный участок, предусмотренные статьей 56 Земельного кодекса Российской Федерации; Срок действия: не установлен; реквизиты документа-основания: постановление Правительства РФ "О порядке установления охранных зон объектов электросетевого хозяйства и особых условий использования земельных участков, расположенных в границах таких зон" от 24.02.2009 № 160 выдан: Правительство Российской Федерации; Содержание ограничения (обременения): Ограничения предусмотрены п.8-11, раздела III Правил установления охранных зон объектов электросетевого хозяйства и особых условий использования земельных участков расположенных в границах таких зон, утв. Постановлением Правительства РФ от 24.02.2009 №160 (ред. от 26.08.2013); Реестровый номер границы: 78.00.2.85
78:36:0013262:1161/3	4703	вид ограничения (обременения): ограничения прав на земельный участок, предусмотренные статьей 56 Земельного кодекса Российской Федерации; Срок действия: не установлен; Содержание ограничения (обременения): Охранная зона воздушных линий электропередачи
78:36:0013262:1161/4	5500	вид ограничения (обременения): ограничения прав на земельный участок, предусмотренные статьей 56 Земельного кодекса Российской Федерации; Срок действия: не установлен; Содержание ограничения (обременения): Объектом землеустройства является охранная зона Охранная зона объекта: Воздушная линия электропередачи 330кВ Л473 ПС "Выборгская" - Северо-Западная ТЭЦ. При установлении охранной зоны предусматриваются определенные ограничения использования территории, которые регламентируются Постановлением Совета Министров СССР от 26 марта 1984 г. № 255 "Об утверждении правил охраны электрических сетей напряжением свыше 1000 вольт".; Реестровый номер границы: 78.36.2.12



ДОКУМЕНТ ПОДПИСАН
ЭЛЕКТРОННОЙ ПОДПИСЬЮ

Сертификат: 009F0BDC181A023B64597F1E2579BEFB50

Владелец: ФЕДЕРАЛЬНАЯ СЛУЖБА ГОСУДАРСТВЕННОЙ

РЕГИСТРАЦИИ, КАДАСТРА И КАРТОГРАФИИ

Действителен: с 02.08.2024 по 26.10.2025

полное наименование должности

инициалы, фамилия

Земельный участок			
вид объекта недвижимости			
Лист № 2 раздела 4.1	Всего листов раздела 4.1: 6	Всего разделов: 8	Всего листов выписки: 31

23.04.2025г. № КУВИ-001/2025-95320123

Кадастровый номер:

78:36:0013262:1161

78:36:0013262:1161/5	537	<p>вид ограничения (обременения): ограничения прав на земельный участок, предусмотренные статьей 56 Земельного кодекса Российской Федерации; Срок действия: не установлен; реквизиты документа-основания: постановление Правительства РФ "О порядке установления охранных зон объектов электросетевого хозяйства и особых условий использования земельных участков, расположенных в границах таких зон" от 24.02.2009 № 160 выдан: Правительство Российской Федерации;</p> <p>Содержание ограничения (обременения): В охранных зонах запрещается осуществлять любые действия, которые могут нарушить безопасную работу объектов электросетевого хозяйства, в том числе привести к их повреждению или уничтожению, и (или) повлечь причинение вреда жизни, здоровью граждан и имуществу физических или юридических лиц, а также повлечь нанесение экологического ущерба и возникновение пожаров, в т.ч.: а) набрасывать на провода и опоры воздушных линий электропередачи посторонние предметы, а также подниматься на опоры воздушных линий электропередачи; б) размещать любые объекты и предметы (материалы) в пределах созданных в соответствии с требованиями нормативно-технических документов проходов и подъездов для доступа к объектам электросетевого хозяйства, а также проводить любые работы и возводить сооружения, которые могут препятствовать доступу к объектам электросетевого хозяйства, без создания необходимых для такого доступа проходов и подъездов; в) находиться в пределах огороженной территории и помещениях распределительных устройств и подстанций, открывать двери и люки распределительных устройств и подстанций, производить переключения и подключения в электрических сетях (указанное требование не распространяется на работников, занятых выполнением разрешенных в установленном порядке работ), разводить огонь в пределах охранных зон вводных и распределительных устройств и подстанций, воздушных линий электропередачи, а также в охранных зонах кабельных линий электропередачи; г) размещать свалки; д) производить работы ударными механизмами, сбрасывать тяжести массой свыше 5 тонн, производить сброс и слив едких и коррозионных веществ и горюче-смазочных материалов (в охранных зонах подземных кабельных линий электропередачи). В охранных зонах, установленных для объектов электросетевого хозяйства напряжением свыше 1000 вольт, помимо действий, предусмотренных пунктом 8 настоящих Правил, запрещается: а) складировать или размещать хранилища любых, в том числе горюче-смазочных, материалов; б) размещать детские и спортивные площадки, стадионы, рынки, торговые точки, полевые станы, загоны для скота, гаражи и стоянки всех видов машин и механизмов, проводить любые мероприятия, связанные с большим скоплением людей, не занятых выполнением разрешенных в установленном порядке работ (в охранных зонах воздушных линий электропередачи); г) бросать якоря с судов и осуществлять их проход с отданными якорями, цепями, лотами, волокушами и тралами (в охранных зонах подводных кабельных линий электропередачи). В пределах охранных зон без письменного решения о согласовании сетевых организаций юридическим и физическим лицам запрещаются: а) строительство, капитальный ремонт, реконструкция или снос зданий и сооружений; б) горные, взрывные, мелиоративные работы, в том числе связанные с временным затоплением земель; в) посадка и вырубка деревьев и кустарников; г) дноуглубительные, землечерпальные и погрузочно-разгрузочные работы, добыча рыбы, других водных животных и растений придонными орудиями</p>
----------------------	-----	--



ДОКУМЕНТ ПОДПИСАН
ЭЛЕКТРОННОЙ ПОДПИСЬЮ

Сертификат: 009F0BDC181A023B64597F1E2579BEFB50

Владелец: ФЕДЕРАЛЬНАЯ СЛУЖБА ГОСУДАРСТВЕННОЙ

РЕГИСТРАЦИИ, КАДАСТРА И КАРТОГРАФИИ

Действителен: с 02.08.2024 по 26.10.2025

полное наименование должности

инициалы, фамилия

Земельный участок			
вид объекта недвижимости			
Лист № 3 раздела 4.1	Всего листов раздела 4.1: 6	Всего разделов: 8	Всего листов выписки: 31

23.04.2025г. № КУВИ-001/2025-95320123

Кадастровый номер:

78:36:0013262:1161

		лова, устройство водопоев, колка и заготовка льда (в охранных зонах подводных кабельных линий электропередачи); ж) земляные работы на глубине более 0,3 метра (на вспахиваемых землях на глубине более 0,45 метра), а также планировка грунта (в охранных зонах подземных кабельных линий электропередачи); и) полевые сельскохозяйственные работы с применением сельскохозяйственных машин и оборудования высотой более 4 метров (в охранных зонах воздушных линий электропередачи) или полевые сельскохозяйственные работы, связанные с вспашкой земли (в охранных зонах кабельных линий электропередачи). ; Реестровый номер границы: 78:00-6.89; Вид объекта реестра границ: Зона с особыми условиями использования территории; Вид зоны по документу: Охранная зона объекта электросетевого хозяйства - ВЛ 110 кВ Лахтинская - 7; Тип зоны: Охранная зона инженерных коммуникаций
78:36:0013262:1161/6	3597	вид ограничения (обременения): ограничения прав на земельный участок, предусмотренные статьей 56 Земельного кодекса Российской Федерации; Срок действия: не установлен; реквизиты документа-основания: заявление о внесении в ЕГРН сведений от 21.04.2023 № 128; Содержание ограничения (обременения): Ограничения предусмотрены п.8-11, раздела III Правил установления охранных зон объектов электросетевого хозяйства и особых условий использования земельных участков, расположенных в границах таких зон, утв. Постановлением Правительства РФ от 24.02.2009 № 160 «О порядке установления охранных зон объектов электросетевого хозяйства и особых условий использования земельных участков, расположенных в границах таких зон» (ред. от 21.12.2018). 8. В охранных зонах запрещается осуществлять любые действия, которые могут нарушить безопасную работу объектов электросетевого хозяйства, в том числе привести к их повреждению или уничтожению, и (или) повлечь причинение вреда жизни, здоровью граждан и имуществу физических или юридических лиц, а также повлечь нанесение экологического ущерба и возникновение пожаров, в т.ч.: а) набрасывать на провода и опоры воздушных линий электропередачи посторонние предметы, а также подниматься на опоры воздушных линий электропередачи; б) размещать любые объекты и предметы (материалы) в пределах созданных в соответствии с требованиями нормативно-технических документов проходов и подъездов для доступа к объектам электросетевого хозяйства, а также проводить любые работы и возводить сооружения, которые могут препятствовать доступу к объектам электросетевого хозяйства, без создания необходимых для такого доступа проходов и подъездов; в) находиться в пределах огороженной территории и помещениях распределительных устройств и подстанций, открывать двери и люки распределительных устройств и подстанций, производить переключения и подключения в электрических сетях (указанное требование не распространяется на работников, занятых выполнением разрешенных в установленном порядке работ), разводить огонь в пределах охранных зон вводных и распределительных устройств и подстанций, воздушных линий электропередачи, а также в охранных зонах кабельных линий электропередачи; г) размещать свалки; д) производить работы ударными механизмами, сбрасывать тяжести массой свыше 5 тонн, производить сброс и слив едких и коррозионных веществ и горюче-смазочных материалов (в охранных зонах подземных кабельных линий электропередачи). 9. В охранных зонах, установленных для объектов электросетевого хозяйства напряжением свыше 1000



ДОКУМЕНТ ПОДПИСАН
ЭЛЕКТРОННОЙ ПОДПИСЬЮ

Сертификат: 009F0BDC181A023B64597F1E2579BEFB50

Владелец: ФЕДЕРАЛЬНАЯ СЛУЖБА ГОСУДАРСТВЕННОЙ

РЕГИСТРАЦИИ, КАДАСТРА И КАРТОГРАФИИ


Действителен: с 02.08.2024 по 26.10.2025

полное наименование должности

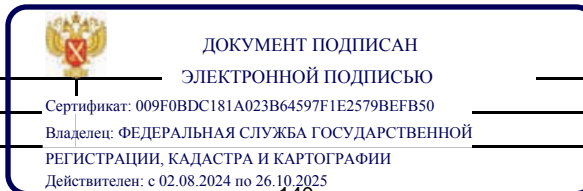
инициалы, фамилия

Земельный участок			
вид объекта недвижимости			
Лист № 4 раздела 4.1	Всего листов раздела 4.1: 6	Всего разделов: 8	Всего листов выписки: 31
23.04.2025г. № КУВИ-001/2025-95320123			
Кадастровый номер:		78:36:0013262:1161	

вольт запрещается: а) складировать или размещать хранилища любых, в том числе горюче-смазочных, материалов; б) размещать детские и спортивные площадки, стадионы, рынки, торговые точки, полевые станы, загоны для скота, гаражи и стоянки всех видов машин и механизмов, проводить любые мероприятия, связанные с большим скоплением людей, не занятых выполнением разрешенных в установленном порядке работ (в охранных зонах воздушных линий электропередачи); г) бросать якоря с судов и осуществлять их проход с отданными якорями, цепями, лотами, волокушами и тралами (в охранных зонах подводных кабельных линий электропередачи); д) осуществлять проход судов с поднятыми стрелами кранов и других механизмов (в охранных зонах воздушных линий электропередачи). 10. В пределах охранных зон без письменного решения о согласовании сетевых организаций юридическим и физическим лицам запрещаются: а) строительство, капитальный ремонт, реконструкция или снос зданий и сооружений; б) горные, взрывные, мелиоративные работы, в том числе связанные с временным затоплением земель; в) посадка и вырубка деревьев и кустарников; г) дноуглубительные, землечерпальные и погрузочно-разгрузочные работы, добыча рыбы, других водных животных и растений придонными орудиями лова, устройство водопоев, колка и заготовка льда (в охранных зонах подводных кабельных линий электропередачи); д) проход судов, у которых расстояние по вертикали от верхнего крайнего габарита с грузом или без груза до нижней точки провеса проводов переходов воздушных линий электропередачи через водоемы менее минимально допустимого расстояния, в том числе с учетом максимального уровня подъема воды при паводке; е) проезд машин и механизмов, имеющих общую высоту с грузом или без груза от поверхности дороги более 4,5 метра (в охранных зонах воздушных линий электропередачи); ж) земляные работы на глубине более 0,3 метра (на вспахиваемых землях на глубине более 0,45 метра), а также планировка грунта (в охранных зонах подземных кабельных линий электропередачи); з) полив сельскохозяйственных культур в случае, если высота струи воды может составить свыше 3 метров (в охранных зонах воздушных линий электропередачи); и) полевые сельскохозяйственные работы с применением сельскохозяйственных машин и оборудования высотой более 4 метров (в охранных зонах воздушных линий электропередачи) или полевые сельскохозяйственные работы, связанные с вспашкой земли (в охранных зонах кабельных линий электропередачи). 11. В охранных зонах, установленных для объектов электросетевого хозяйства напряжением до 1000 вольт, без письменного решения о согласовании сетевых организаций запрещается: а) размещать детские и спортивные площадки, стадионы, рынки, торговые точки, полевые станы, загоны для скота, гаражи и стоянки всех видов машин и механизмов, садовые, огородные земельные участки и иные объекты недвижимости, расположенные в границах территории ведения гражданами садоводства или огородничества для собственных нужд, объекты жилищного строительства, в том числе индивидуального (в охранных зонах воздушных линий электропередачи); б) складировать или размещать хранилища любых, в том числе горюче-смазочных, материалов; в) устраивать причалы для стоянки судов, барж и плавучих кранов, бросать якоря с судов и осуществлять их проход с отданными якорями, цепями, лотами, волокушами и тралами (в охранных зонах подводных кабельных линий электропередачи).; Реестровый номер границы: 78:36-6.46; Вид объекта реестра границ:

 ДОКУМЕНТ ПОДПИСАН ЭЛЕКТРОННОЙ ПОДПИСЬЮ Сертификат: 009F0BDC181A023B64597F1E2579BEFB50 Владелец: ФЕДЕРАЛЬНАЯ СЛУЖБА ГОСУДАРСТВЕННОЙ РЕГИСТРАЦИИ, КАДАСТРА И КАРТОГРАФИИ Действителен: с 02.08.2024 по 26.10.2025	инициалы, фамилия
полное наименование должности	


Земельный участок			
вид объекта недвижимости			
Лист № 5 раздела 4.1	Всего листов раздела 4.1: 6	Всего разделов: 8	Всего листов выписки: 31
23.04.2025г. № КУВИ-001/2025-95320123			
Кадастровый номер:		78:36:0013262:1161	
		Зона с особыми условиями использования территории; Вид зоны по документу: Охранная зона ВЛ 330 кВ Северо-Западная ТЭЦ-Восточная (Л-417); Тип зоны: Охранная зона инженерных коммуникаций	
78:36:0013262:1161/7	5499	вид ограничения (обременения): ограничения прав на земельный участок, предусмотренные статьей 56 Земельного кодекса Российской Федерации; Срок действия: не установлен; реквизиты документа-основания: постановление Совета Министров СССР от 26 марта 1984 г. № 255 "Об утверждении правил охраны электрических сетей напряжением свыше 1000 вольт" от 26.03.1984 № 255 выдан: Совет Министров СССР; Содержание ограничения (обременения): Объектом землеустройства является охранная зона Охранная зона объекта: Воздушная линия электропередачи 330кВ Л473 ПС "Выборгская" - Северо-Западная ТЭЦ. При установлении охранной зоны предусматриваются определенные ограничения использования территории, которые регламентируются Постановлением Совета Министров СССР от 26 марта 1984 г. № 255 "Об утверждении правил охраны электрических сетей напряжением свыше 1000 вольт".; Реестровый номер границы: 78:36-6.33; Вид объекта реестра границ: Зона с особыми условиями использования территории; Вид зоны по документу: охранная зона воздушной линии электропередачи 330кВ Л473 ПС "Выборгская" - Северо-Западная ТЭЦ; Тип зоны: Охранная зона инженерных коммуникаций	
78:36:0013262:1161/9	259	вид ограничения (обременения): ограничения прав на земельный участок, предусмотренные статьей 56 Земельного кодекса Российской Федерации; Срок действия: не установлен; реквизиты документа-основания: распоряжение от 26.04.2023 № 1058-рз выдан: Комитет имущественных отношений Правительства Санкт-Петербурга; Содержание ограничения (обременения): Публичный сервитут. В пользу ПАО "Россети Ленэнерго" (197227, г. Санкт-Петербург, ул. Гаккелевская, д. 21, литера А; office@lenenergo.ru). Цель установления публичного сервитута: на основании п.1 ст. 39.37 Земельного Кодекса Российской Федерации публичный сервитут устанавливается для размещения и для безопасной эксплуатации объекта электросетевого хозяйства. Срок публичного сервитута: 49 лет. В порядке, предусмотренном настоящей главой, публичный сервитут устанавливается для использования земельных участков и (или) земель в следующих целях: п.1. строительство, реконструкция, эксплуатация, капитальный ремонт объектов электросетевого хозяйства, тепловых сетей, водопроводных сетей, сетей водоотведения, линий и сооружений связи, линейных объектов системы газоснабжения, нефтепроводов и нефтепродуктопроводов, их неотъемлемых технологических частей, если указанные объекты являются объектами федерального, регионального или местного значения, либо необходимы для организации электро-, газо-, тепло-, водоснабжения населения и водоотведения, подключения (технологического присоединения) к сетям инженерно-технического обеспечения, либо переносятся в связи с изъятием земельных участков, на которых они ранее располагались, для государственных или муниципальных нужд (далее также - инженерные сооружения).; Реестровый номер границы: 78:36-6.1228; Вид объекта реестра границ: Зона с особыми условиями использования территории; Вид зоны по документу: Публичный сервитут в отношении земельных участков, находящихся в собственности, и земель, государственная собственность на которые не разграничена в целях эксплуатации объекта электросетевого хозяйства регионального значения «ЛЭП-110 кВ ЛПР 2 и ЛПР-3 Двухцепная прот.	



полное наименование должности

инициалы, фамилия

Земельный участок			
вид объекта недвижимости			
Лист № 6 раздела 4.1	Всего листов раздела 4.1: 6	Всего разделов: 8	Всего листов выписки: 31
23.04.2025г. № КУВИ-001/2025-95320123			
Кадастровый номер:		78:36:0013262:1161	
		12.3 км», назначение - сооружения электроэнергетики, протяженность 17600 м, адрес объекта: Российская Федерация, электросеть 110 кВ, от Северо-западной ТЭЦ (по адресу: г.Санкт-Петербург, 3-я Конная Лахта, дом 34, литера А, муниципальный округ Лахта-Ольгино), до ПС-90(по адресу: г.Санкт-Петербург, Суздальский проспект, дом 23, литера А), кадастровый номер 78:00:0000000:96689, находящегося в собственности ПАО «Россети Ленэнерго», необходимо для организации электроснабжения населения и подключения (технологического присоединения) к сетям инженерно-технического обеспечения.; Тип зоны: Зона публичного сервитута	

	ДОКУМЕНТ ПОДПИСАН ЭЛЕКТРОННОЙ ПОДПИСЬЮ	
Сертификат: 009F0BDC181A023B64597F1E2579BEFB50 Владелец: ФЕДЕРАЛЬНАЯ СЛУЖБА ГОСУДАРСТВЕННОЙ РЕГИСТРАЦИИ, КАДАСТРА И КАРТОГРАФИИ Действителен: с 02.08.2024 по 26.10.2025		инициалы, фамилия
полное наименование должности		

Выписка из Единого государственного реестра недвижимости об объекте недвижимости
Сведения о частях земельного участка

Земельный участок			
вид объекта недвижимости			
Лист № 1 раздела 4.2	Всего листов раздела 4.2: 8	Всего разделов: 8	Всего листов выписки: 31
23.04.2025г. № КУВИ-001/2025-95320123			
Кадастровый номер:		78:36:0013262:1161	

Сведения о характерных точках границы части (частей) земельного участка				
Учетный номер части: 78:36:0013262:1161/1				
Система координат СК-1964				
Номер точки	Координаты, м		Описание закрепления на местности	Средняя квадратичная погрешность определения координат характерных точек границ земельного участка, м
	X	Y		
1	2	3	4	5
1	108674.38	110523.73	-	-
2	108638.06	110424.26	-	-
3	108598.72	110461.55	-	0.1
4	108650.07	110539.8	-	0.1
5	108668.23	110527.8	-	0.1
1	108674.38	110523.73	-	-

полное наименование должности	 ДОКУМЕНТ ПОДПИСАН ЭЛЕКТРОННОЙ ПОДПИСЬЮ	инициалы, фамилия
	Сертификат: 009F0BDC181A023B64597F1E2579BEFB50 Владелец: ФЕДЕРАЛЬНАЯ СЛУЖБА ГОСУДАРСТВЕННОЙ РЕГИСТРАЦИИ, КАДАСТРА И КАРТОГРАФИИ Действителен: с 02.08.2024 по 26.10.2025	

Земельный участок			
вид объекта недвижимости			

Лист № 2 раздела 4.2	Всего листов раздела 4.2: 8	Всего разделов: 8	Всего листов выписки: 31
----------------------	-----------------------------	-------------------	--------------------------

23.04.2025г. № КУВИ-001/2025-95320123

Кадастровый номер: 78:36:0013262:1161

Сведения о характерных точках границы части (частей) земельного участка

Учетный номер части: 78:36:0013262:1161/2

Система координат СК-1964

Номер точки	Координаты, м		Описание закрепления на местности	Средняя квадратичная погрешность определения координат характерных точек границ земельного участка, м
	X	Y		
1	2	3	4	5
1	108646.73	110523.9	-	0.1
2	108602.68	110457.8	-	-
3	108598.72	110461.55	-	0.1
4	108650.07	110539.8	-	0.1
5	108655.12	110536.46	-	-
1	108646.73	110523.9	-	0.1



ДОКУМЕНТ ПОДПИСАН
ЭЛЕКТРОННОЙ ПОДПИСЬЮ

Сертификат: 009F0BDC181A023B64597F1E2579BEFB50

Владелец: ФЕДЕРАЛЬНАЯ СЛУЖБА ГОСУДАРСТВЕННОЙ

РЕГИСТРАЦИИ, КАДАСТРА И КАРТОГРАФИИ

Действителен: с 02.08.2024 по 26.10.2025

полное наименование должности

инициалы, фамилия

Земельный участок			
вид объекта недвижимости			
Лист № 3 раздела 4.2	Всего листов раздела 4.2: 8	Всего разделов: 8	Всего листов выписки: 31

23.04.2025г. № КУВИ-001/2025-95320123

Кадастровый номер: 78:36:0013262:1161

Сведения о характерных точках границы части (частей) земельного участка				
Учетный номер части: 78:36:0013262:1161/3				
Система координат СК-1964				
Номер точки	Координаты, м		Описание закрепления на местности	Средняя квадратичная погрешность определения координат характерных точек границ земельного участка, м
	X	Y		
1	2	3	4	5
1	108643.29	110419.3	-	0.1
2	108680.07	110519.97	-	0.1
3	108668.23	110527.8	-	0.1
4	108650.07	110539.8	-	0.1
5	108598.72	110461.55	-	0.1
1	108643.29	110419.3	-	0.1



ДОКУМЕНТ ПОДПИСАН
ЭЛЕКТРОННОЙ ПОДПИСЬЮ

Сертификат: 009F0BDC181A023B64597F1E2579BEFB50

Владелец: ФЕДЕРАЛЬНАЯ СЛУЖБА ГОСУДАРСТВЕННОЙ

РЕГИСТРАЦИИ, КАДАСТРА И КАРТОГРАФИИ

Действителен: с 02.08.2024 по 26.10.2025

полное наименование должности

инициалы, фамилия

Земельный участок			
вид объекта недвижимости			
Лист № 4 раздела 4.2	Всего листов раздела 4.2: 8	Всего разделов: 8	Всего листов выписки: 31

23.04.2025г. № КУВИ-001/2025-95320123

Кадастровый номер: 78:36:0013262:1161

Сведения о характерных точках границы части (частей) земельного участка				
Учетный номер части: 78:36:0013262:1161/4				
Система координат СК-1964				
Номер точки	Координаты, м		Описание закрепления на местности	Средняя квадратичная погрешность определения координат характерных точек границ земельного участка, м
	X	Y		
1	2	3	4	5
1	108649.13	110413.76	-	0.1
2	108686.39	110515.79	-	0.1
3	108668.23	110527.8	-	0.1
4	108650.07	110539.8	-	0.1
5	108598.72	110461.55	-	0.1
1	108649.13	110413.76	-	0.1



ДОКУМЕНТ ПОДПИСАН
ЭЛЕКТРОННОЙ ПОДПИСЬЮ

Сертификат: 009F0BDC181A023B64597F1E2579BEFB50

Владелец: ФЕДЕРАЛЬНАЯ СЛУЖБА ГОСУДАРСТВЕННОЙ

РЕГИСТРАЦИИ, КАДАСТРА И КАРТОГРАФИИ

Действителен: с 02.08.2024 по 26.10.2025

полное наименование должности

инициалы, фамилия

Земельный участок			
вид объекта недвижимости			
Лист № 5 раздела 4.2	Всего листов раздела 4.2: 8	Всего разделов: 8	Всего листов выписки: 31

23.04.2025г. № КУВИ-001/2025-95320123

Кадастровый номер: 78:36:0013262:1161

Сведения о характерных точках границы части (частей) земельного участка				
Учетный номер части: 78:36:0013262:1161/5				
Система координат				
Номер точки	Координаты, м		Описание закрепления на местности	Средняя квадратичная погрешность определения координат характерных точек границ земельного участка, м
	X	Y		
1	2	3	4	5
1	108655.12	110536.46	-	-
2	108650.07	110539.8	-	-
3	108598.72	110461.55	-	-
4	108602.68	110457.8	-	-
5	108646.73	110523.9	-	-
1	108655.12	110536.46	-	-



ДОКУМЕНТ ПОДПИСАН
ЭЛЕКТРОННОЙ ПОДПИСЬЮ

Сертификат: 009F0BDC181A023B64597F1E2579BEFB50

Владелец: ФЕДЕРАЛЬНАЯ СЛУЖБА ГОСУДАРСТВЕННОЙ

РЕГИСТРАЦИИ, КАДАСТРА И КАРТОГРАФИИ

Действителен: с 02.08.2024 по 26.10.2025

полное наименование должности

инициалы, фамилия

Земельный участок

вид объекта недвижимости

Лист № 6 раздела 4.2

Всего листов раздела 4.2: 8

Всего разделов: 8

Всего листов выписки: 31

23.04.2025г. № КУВИ-001/2025-95320123

Кадастровый номер:

78:36:0013262:1161

Сведения о характерных точках границы части (частей) земельного участка

Учетный номер части: 78:36:0013262:1161/6

Система координат

Номер точки	Координаты, м		Описание закрепления на местности	Средняя квадратичная погрешность определения координат характерных точек границ земельного участка, м
	X	Y		
1	2	3	4	5
1	108671.12	110525.89	-	-
2	108668.23	110527.8	-	-
3	108650.07	110539.8	-	-
4	108598.72	110461.55	-	-
5	108635.05	110427.1	-	-
6	108671.12	110525.89	-	-



ДОКУМЕНТ ПОДПИСАН
ЭЛЕКТРОННОЙ ПОДПИСЬЮ

Сертификат: 009F0BDC181A023B64597F1E2579BEFB50

Владелец: ФЕДЕРАЛЬНАЯ СЛУЖБА ГОСУДАРСТВЕННОЙ

РЕГИСТРАЦИИ, КАДАСТРА И КАРТОГРАФИИ

Действителен: с 02.08.2024 по 26.10.2025

полное наименование должности

инициалы, фамилия

Земельный участок			
вид объекта недвижимости			
Лист № 7 раздела 4.2	Всего листов раздела 4.2: 8	Всего разделов: 8	Всего листов выписки: 31

23.04.2025г. № КУВИ-001/2025-95320123

Кадастровый номер: 78:36:0013262:1161

Сведения о характерных точках границы части (частей) земельного участка			
Учетный номер части: 78:36:0013262:1161/7			

Система координат				
Номер точки	Координаты, м		Описание закрепления на местности	Средняя квадратичная погрешность определения координат характерных точек границ земельного участка, м
	X	Y		
1	2	3	4	5
1	108665.66	110459.04	-	-
2	108686.39	110515.79	-	-
3	108668.23	110527.8	-	-
4	108650.07	110539.8	-	-
5	108598.72	110461.55	-	-
6	108649.13	110413.76	-	-
1	108665.66	110459.04	-	-



ДОКУМЕНТ ПОДПИСАН
ЭЛЕКТРОННОЙ ПОДПИСЬЮ

Сертификат: 009F0BDC181A023B64597F1E2579BEFB50

Владелец: ФЕДЕРАЛЬНАЯ СЛУЖБА ГОСУДАРСТВЕННОЙ

РЕГИСТРАЦИИ, КАДАСТРА И КАРТОГРАФИИ

Действителен: с 02.08.2024 по 26.10.2025

полное наименование должности

инициалы, фамилия

Земельный участок			
вид объекта недвижимости			

Лист № 8 раздела 4.2	Всего листов раздела 4.2: 8	Всего разделов: 8	Всего листов выписки: 31
----------------------	-----------------------------	-------------------	--------------------------

23.04.2025г. № КУВИ-001/2025-95320123

Кадастровый номер: 78:36:0013262:1161

Сведения о характерных точках границы части (частей) земельного участка

Учетный номер части: 78:36:0013262:1161/9

Система координат

Номер точки	Координаты, м		Описание закрепления на местности	Средняя квадратичная погрешность определения координат характерных точек границ земельного участка, м
	X	Y		
1	2	3	4	5
1	108652.31	110538.32	-	-
2	108650.07	110539.8	-	-
3	108598.72	110461.55	-	-
4	108600.97	110459.42	-	-
5	108643.97	110525.91	-	-
6	108652.31	110538.32	-	-



ДОКУМЕНТ ПОДПИСАН
ЭЛЕКТРОННОЙ ПОДПИСЬЮ

Сертификат: 009F0BDC181A023B64597F1E2579BEFB50

Владелец: ФЕДЕРАЛЬНАЯ СЛУЖБА ГОСУДАРСТВЕННОЙ

РЕГИСТРАЦИИ, КАДАСТРА И КАРТОГРАФИИ

Действителен: с 02.08.2024 по 26.10.2025

полное наименование должности

инициалы, фамилия


Филиал публично-правовой компании "Роскадастр" по Санкт-Петербургу
полное наименование органа регистрации прав
Выписка из Единого государственного реестра недвижимости об объекте недвижимости

Сведения о характеристиках объекта недвижимости

На основании запроса от 23.04.2025, поступившего на рассмотрение 23.04.2025, сообщаем, что согласно записям Единого государственного реестра недвижимости:

Раздел 1 Лист 1

Земельный участок			
вид объекта недвижимости			
Лист № 1 раздела 1	Всего листов раздела 1: 4	Всего разделов: 8	Всего листов выписки: 49
23.04.2025г. № КУВИ-001/2025-95307824			
Кадастровый номер:	78:36:0013262:3820		
Номер кадастрового квартала:	78:36:0013262		
Дата присвоения кадастрового номера:	24.06.2022		
Ранее присвоенный государственный учетный номер:	данные отсутствуют		
Адрес:	Российская Федерация, Санкт-Петербург, внутригородское муниципальное образование Санкт-Петербурга поселок Парголово, дорога в Каменку, земельный участок 20 (местоположение: Российская Федерация, Санкт-Петербург, внутригородское муниципальное образование Санкт-Петербурга поселок Парголово, дорога в Каменку, земельный участок 20 (восточнее дома 15, литера А)		
Площадь:	26541 +/- 57		
Кадастровая стоимость, руб.:	103351535.16		
Кадастровые номера расположенных в пределах земельного участка объектов недвижимости:	данные отсутствуют		
Кадастровые номера объектов недвижимости, из которых образован объект недвижимости:	78:36:0013262:33		
Кадастровые номера образованных объектов недвижимости:	данные отсутствуют		
Категория земель:	Земли населенных пунктов		
Виды разрешенного использования:	для размещения индивидуального жилого дома (индивидуальных жилых домов)		
Сведения о кадастровом инженере:	Пехтерева Алина Владимировна, СНИЛС 011-284-693 21, дата завершения кадастровых работ: 01.06.2022		
Сведения о лесах, водных объектах и об иных природных объектах, расположенных в пределах земельного участка:	данные отсутствуют		
Сведения о том, что земельный участок полностью расположен в границах зоны с особыми условиями использования территории, территории объекта культурного наследия, публичного сервитута:	данные отсутствуют		

полное наименование должности	 ДОКУМЕНТ ПОДПИСАН ЭЛЕКТРОННОЙ ПОДПИСЬЮ Сертификат: 009F0BDC181A023B64597F1E2579BEFB50 Владелец: ФЕДЕРАЛЬНАЯ СЛУЖБА ГОСУДАРСТВЕННОЙ РЕГИСТРАЦИИ, КАДАСТРА И КАРТОГРАФИИ Действителен: с 02.08.2024 по 26.10.2025	инициалы, фамилия

Земельный участок			
вид объекта недвижимости			
Лист № 2 раздела 1	Всего листов раздела 1: 4	Всего разделов: 8	Всего листов выписки: 49
23.04.2025г. № КУВИ-001/2025-95307824			
Кадастровый номер:		78:36:0013262:3820	
Сведения о том, что земельный участок расположен в границах особой экономической зоны, территории опережающего развития, зоны территориального развития в Российской Федерации, игорной зоны:	данные отсутствуют		
Сведения о том, что земельный участок расположен в границах особо охраняемой природной территории, Байкальской природной территории и ее экологических зон, лесопарковом зеленом поясе, охотничьего угодья, лесничества:	данные отсутствуют		
Сведения о расположении земельного участка и (или) расположенного на нем объекта недвижимости в границах территории, в отношении которой принято решение о резервировании земель для государственных или муниципальных нужд:	данные отсутствуют		
Сведения о результатах проведения государственного земельного надзора:	данные отсутствуют		
Сведения о расположении земельного участка в границах территории, в отношении которой утвержден проект межевания территории:	данные отсутствуют		
Условный номер земельного участка:	данные отсутствуют		
Сведения о принятии акта и (или) заключении договора, предусматривающих предоставление в соответствии с земельным законодательством исполнительным органом государственным органом власти или органом местного самоуправления, находящегося в государственной или муниципальной собственности земельного участка для строительства наемного дома социального использования или наемного дома коммерческого использования:	данные отсутствуют		
Сведения о том, что земельный участок или земельные участки образованы на основании решения об изъятии земельного участка и (или) расположенного на нем объекта недвижимости для государственных или муниципальных нужд:	данные отсутствуют		
Сведения о том, что земельный участок образован из земель или земельного участка, государственная собственность на которые не разграничена:	данные отсутствуют		



ДОКУМЕНТ ПОДПИСАН
ЭЛЕКТРОННОЙ ПОДПИСЬЮ

Сертификат: 009F0BDC181A023B64597F1E2579BEFB50

Владелец: ФЕДЕРАЛЬНАЯ СЛУЖБА ГОСУДАРСТВЕННОЙ

РЕГИСТРАЦИИ, КАДАСТРА И КАРТОГРАФИИ

Действителен: с 02.08.2024 по 26.10.2025

полное наименование должности

инициалы, фамилия

Земельный участок			
вид объекта недвижимости			
Лист № 3 раздела 1	Всего листов раздела 1: 4	Всего разделов: 8	Всего листов выписки: 49
23.04.2025г. № КУВИ-001/2025-95307824			
Кадастровый номер:		78:36:0013262:3820	
Сведения о наличии земельного спора о местоположении границ земельных участков:		данные отсутствуют	
Статус записи об объекте недвижимости:		Сведения об объекте недвижимости имеют статус "актуальные"	
Особые отметки:		<p>Для данного земельного участка обеспечен доступ посредством земельного участка (земельных участков) с кадастровым номером (кадастровыми номерами): 78:36:0013262:3823. Сведения об ограничениях права на объект недвижимости, обременениях данного объекта, не зарегистрированных в реестре прав, ограничений прав и обременений недвижимого имущества: вид ограничения (обременения): ограничения прав на земельный участок, предусмотренные статьей 56 Земельного кодекса Российской Федерации; срок действия: с 24.06.2022; реквизиты документа-основания: постановление Правительства РФ "О порядке установления охранных зон объектов электросетевого хозяйства и особых условий использования земельных участков, расположенных в границах таких зон" от 24.02.2009 № 160 выдан: Правительство Российской Федерации. вид ограничения (обременения): ограничения прав на земельный участок, предусмотренные статьей 56 Земельного кодекса Российской Федерации; срок действия: с 24.06.2022; реквизиты документа-основания: постановление Совета Министров СССР "Об утверждении Правил охраны электрических сетей напряжением свыше 1000 вольт" от 26.03.1984 № 255. вид ограничения (обременения): ограничения прав на земельный участок, предусмотренные статьей 56 Земельного кодекса Российской Федерации; срок действия: с 24.06.2022; реквизиты документа-основания: постановление Правительства РФ "Об утверждении Правил охраны газораспределительных сетей" от 20.11.2000 № 878 выдан: Правительство Российской Федерации. вид ограничения (обременения): ограничения прав на земельный участок, предусмотренные статьей 56 Земельного кодекса Российской Федерации; срок действия: с 24.06.2022; реквизиты документа-основания: постановление "Об утверждении Правил охраны электрических сетей напряжением свыше 1000 вольт" от 26.03.1984 № 255 выдан: Совет Министров СССР. вид ограничения (обременения): ограничения прав на земельный участок, предусмотренные статьей 56 Земельного кодекса Российской Федерации; срок действия: с 24.06.2022; реквизиты документа-основания: постановление Совета Министров СССР от 26 марта 1984 г. № 255 "Об утверждении правил охраны электрических сетей напряжением свыше 1000 вольт" от 26.03.1984 № 255 выдан: Совет Министров СССР. вид ограничения (обременения): ограничения прав на земельный участок, предусмотренные статьей 56 Земельного кодекса Российской Федерации; срок действия: с 24.06.2022; реквизиты документа-основания: заявление о внесении в ЕГРН сведений от 21.04.2023 № 128. вид ограничения (обременения): ограничения прав на земельный</p>	



ДОКУМЕНТ ПОДПИСАН
ЭЛЕКТРОННОЙ ПОДПИСЬЮ

Сертификат: 009F0BDC181A023B64597F1E2579BEFB50

Владелец: ФЕДЕРАЛЬНАЯ СЛУЖБА ГОСУДАРСТВЕННОЙ

РЕГИСТРАЦИИ, КАДАСТРА И КАРТОГРАФИИ

Действителен: с 02.08.2024 по 26.10.2025

полное наименование должности

инициалы, фамилия

Земельный участок			
вид объекта недвижимости			
Лист № 4 раздела 1	Всего листов раздела 1: 4	Всего разделов: 8	Всего листов выписки: 49
23.04.2025г. № КУВИ-001/2025-95307824			
Кадастровый номер:		78:36:0013262:3820	
		<p>участок, предусмотренные статьей 56 Земельного кодекса Российской Федерации; срок действия не установлен. вид ограничения (обременения): ограничения прав на земельный участок, предусмотренные статьей 56 Земельного кодекса Российской Федерации; срок действия не установлен. вид ограничения (обременения): ограничения прав на земельный участок, предусмотренные статьей 56 Земельного кодекса Российской Федерации; срок действия: с 26.06.2023; реквизиты документа-основания: распоряжение от 26.04.2023 № 1058-рз выдан: Комитет имущественных отношений Правительства Санкт-Петербурга. вид ограничения (обременения): ограничения прав на земельный участок, предусмотренные статьей 56 Земельного кодекса Российской Федерации; срок действия: с 20.07.2023; реквизиты документа-основания: приказ Министерства энергетики Российской Федерации от 10.08.2022 № 794 выдан: Министерство энергетики Российской Федерации . вид ограничения (обременения): ограничения прав на земельный участок, предусмотренные статьей 56 Земельного кодекса Российской Федерации; срок действия: с 13.02.2024; реквизиты документа-основания: приказ от 27.12.2021 № 1479 выдан: Министерство энергетики Российской Федерации . вид ограничения (обременения): ограничения прав на земельный участок, предусмотренные статьей 56 Земельного кодекса Российской Федерации; срок действия: с 21.01.2025; реквизиты документа-основания: распоряжение от 21.05.2024 № 145-р выдан: Комитет по природопользованию, охране окружающей среды и обеспечению экологической безопасности. вид ограничения (обременения): ограничения прав на земельный участок, предусмотренные статьей 56 Земельного кодекса Российской Федерации; срок действия: с 23.01.2025; реквизиты документа-основания: распоряжение от 21.05.2024 № 145-р выдан: Комитет по природопользованию, охране окружающей среды и обеспечению экологической безопасности.</p>	
Получатель выписки:		Сивак Владислава Романовна	

	ДОКУМЕНТ ПОДПИСАН ЭЛЕКТРОННОЙ ПОДПИСЬЮ	
Сертификат: 009F0BDC181A023B64597F1E2579BEFB50 Владелец: ФЕДЕРАЛЬНАЯ СЛУЖБА ГОСУДАРСТВЕННОЙ РЕГИСТРАЦИИ, КАДАСТРА И КАРТОГРАФИИ Действителен: с 02.08.2024 по 26.10.2025		инициалы, фамилия
ПОЛНОЕ НАИМЕНОВАНИЕ ДОЛЖНОСТИ		

Выписка из Единого государственного реестра недвижимости об объекте недвижимости
Сведения о зарегистрированных правах

Земельный участок			
вид объекта недвижимости			
Лист № 1 раздела 2	Всего листов раздела 2: 2	Всего разделов: 8	Всего листов выписки: 49
23.04.2025г. № КУВИ-001/2025-95307824			
Кадастровый номер:		78:36:0013262:3820	
1	Правообладатель (правообладатели):	1.1	ПУБЛИЧНОЕ АКЦИОНЕРНОЕ ОБЩЕСТВО "СОВКОМБАНК", ИНН: 4401116480
	Сведения о возможности предоставления третьим лицам персональных данных физического лица:	1.1.1	данные отсутствуют
2	Вид, номер, дата и время государственной регистрации права:	2.1	Собственность 78:36:0013262:3820-78/011/2024-17 08.07.2024 15:58:29
3	Сведения об осуществлении государственной регистрации сделки, права без необходимого в силу закона согласия третьего лица, органа:	3.1	данные отсутствуют
4	Ограничение прав и обременение объекта недвижимости:	не зарегистрировано	
5	Договоры участия в долевом строительстве:	не зарегистрировано	
6	Заявленные в судебном порядке права требования:	данные отсутствуют	
7	Сведения о возможности предоставления третьим лицам персональных данных физического лица	данные отсутствуют	
8	Сведения о возражении в отношении зарегистрированного права:	данные отсутствуют	
9	Сведения о наличии решения об изъятии объекта недвижимости для государственных и муниципальных нужд:	данные отсутствуют	
10	Сведения о невозможности государственной регистрации без личного участия правообладателя или его законного представителя:	данные отсутствуют	
11	Правопритязания и сведения о наличии поступивших, но не рассмотренных заявлений о проведении государственной регистрации права (перехода, прекращения права), ограничения права или обременения объекта недвижимости, сделки в отношении объекта недвижимости:	отсутствуют	



ДОКУМЕНТ ПОДПИСАН
ЭЛЕКТРОННОЙ ПОДПИСЬЮ

Сертификат: 009F0BDC181A023B64597F1E2579BEFB50

Владелец: ФЕДЕРАЛЬНАЯ СЛУЖБА ГОСУДАРСТВЕННОЙ


РЕГИСТРАЦИИ, КАДАСТРА И КАРТОГРАФИИ

Действителен: с 02.08.2024 по 26.10.2025

полное наименование должности

инициалы, фамилия

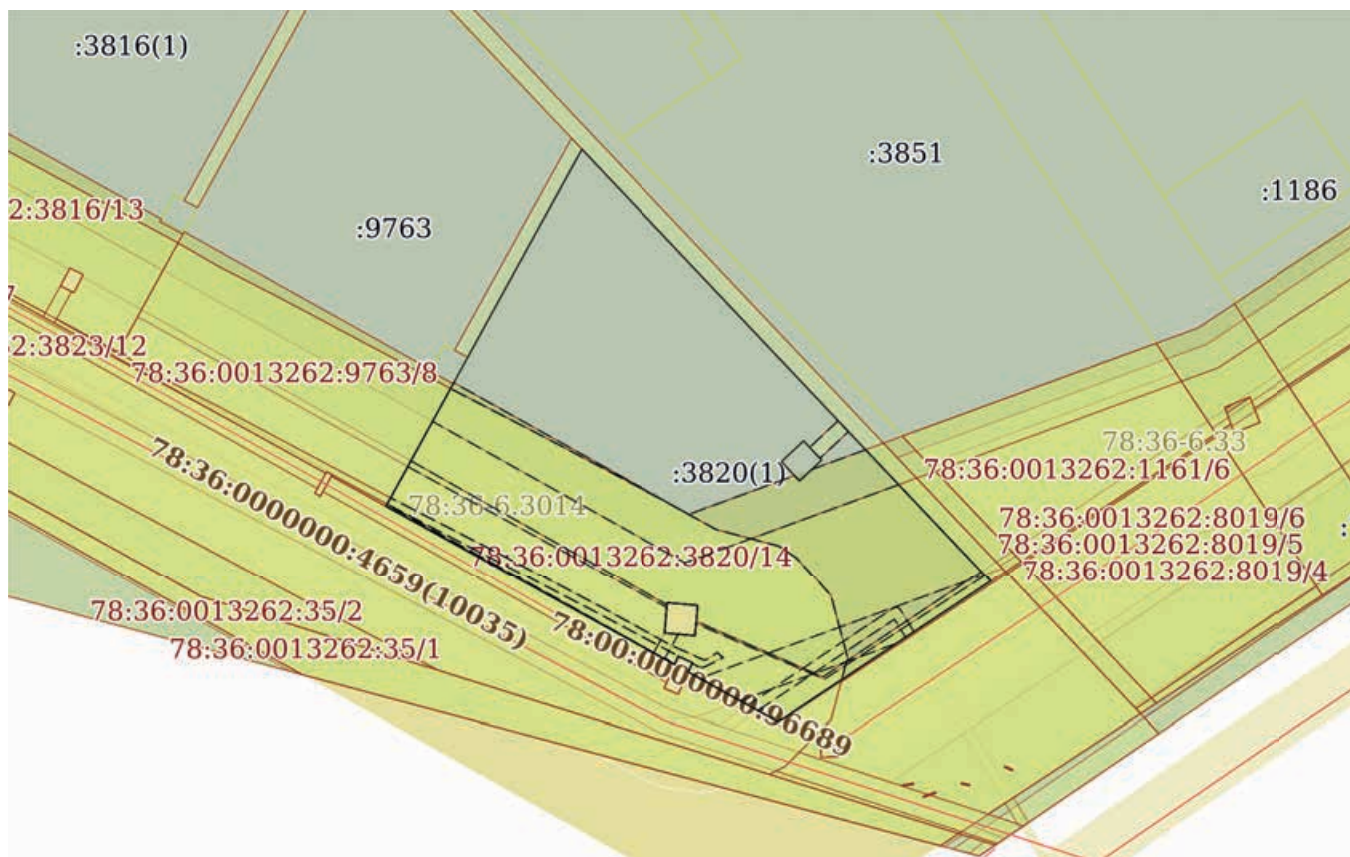
Земельный участок			
вид объекта недвижимости			
Лист № 2 раздела 2	Всего листов раздела 2: 2	Всего разделов: 8	Всего листов выписки: 49
23.04.2025г. № КУВИ-001/2025-95307824			
Кадастровый номер:		78:36:0013262:3820	
11	Сведения о невозможности государственной регистрации перехода, прекращения, ограничения права на земельный участок из земель сельскохозяйственного назначения:	данные отсутствуют	

полное наименование должности	 ДОКУМЕНТ ПОДПИСАН ЭЛЕКТРОННОЙ ПОДПИСЬЮ Сертификат: 009F0BDC181A023B64597F1E2579BEFB50 Владелец: ФЕДЕРАЛЬНАЯ СЛУЖБА ГОСУДАРСТВЕННОЙ РЕГИСТРАЦИИ, КАДАСТРА И КАРТОГРАФИИ Действителен: с 02.08.2024 по 26.10.2025	инициалы, фамилия
-------------------------------	---	-------------------

Выписка из Единого государственного реестра недвижимости об объекте недвижимости
 Описание местоположения земельного участка

Земельный участок			
вид объекта недвижимости			
Лист № 1 раздела 3	Всего листов раздела 3: 1	Всего разделов: 8	Всего листов выписки: 49
23.04.2025г. № КУВИ-001/2025-95307824			
Кадастровый номер:		78:36:0013262:3820	

План (чертеж, схема) земельного участка



Масштаб 1:3000

Условные обозначения:



ДОКУМЕНТ ПОДПИСАН
 ЭЛЕКТРОННОЙ ПОДПИСЬЮ

Сертификат: 009F0BDC181A023B64597F1E2579BEFB50

Владелец: ФЕДЕРАЛЬНАЯ СЛУЖБА ГОСУДАРСТВЕННОЙ

РЕГИСТРАЦИИ, КАДАСТРА И КАРТОГРАФИИ

Действителен: с 02.08.2024 по 26.10.2025

полное наименование должности

инициалы, фамилия

Выписка из Единого государственного реестра недвижимости об объекте недвижимости

Описание местоположения земельного участка

Земельный участок			
вид объекта недвижимости			
Лист № 1 раздела 3.1	Всего листов раздела 3.1: 1	Всего разделов: 8	Всего листов выписки: 49
23.04.2025г. № КУВИ-001/2025-95307824			
Кадастровый номер:		78:36:0013262:3820	

Описание местоположения границ земельного участка							
№ п/п	Номер точки		Дирекционный угол	Горизонтальное проложение, м	Описание закрепления на местности	Кадастровые номера смежных участков	Сведения об адресах правообладателей смежных земельных участков
	начальная	конечная					
1	2	3	4	5	6	7	8
1	1.1.1	1.1.2	136°32.7`	239.41	данные отсутствуют	78:36:0013262:9762	адрес отсутствует
2	1.1.2	1.1.3	236°30.1`	102.59	данные отсутствуют	78:36:0013262:3823(1)	адрес отсутствует
3	1.1.3	1.1.4	298°52.0`	41.32	данные отсутствуют	78:36:0013262:3823(1)	адрес отсутствует
4	1.1.4	1.1.5	24°14.0`	4.07	данные отсутствуют	данные отсутствуют	данные отсутствуют
5	1.1.5	1.1.6	294°45.7`	6.26	данные отсутствуют	данные отсутствуют	данные отсутствуют
6	1.1.6	1.1.7	204°5.5`	3.63	данные отсутствуют	данные отсутствуют	данные отсутствуют
7	1.1.7	1.1.8	298°51.7`	132.71	данные отсутствуют	78:36:0013262:3823(1)	адрес отсутствует
8	1.1.8	1.1.9	28°47.0`	56.03	данные отсутствуют	78:36:0013262:9763	адрес отсутствует
9	1.1.9	1.1.10	28°48.8`	12.2	данные отсутствуют	78:36:0013262:3819, 78:36:0013262:9763	адрес отсутствует
10	1.1.10	1.1.1	28°47.8`	95.37	данные отсутствуют	78:36:0013262:9763	адрес отсутствует
11	1.2.11	1.2.12	184°43.0`	12.16	данные отсутствуют	данные отсутствуют	данные отсутствуют
12	1.2.12	1.2.13	95°22.3`	12.28	данные отсутствуют	данные отсутствуют	данные отсутствуют
13	1.2.13	1.2.14	5°4.9`	12.31	данные отсутствуют	данные отсутствуют	данные отсутствуют
14	1.2.14	1.2.11	274°41.2`	12.36	данные отсутствуют	данные отсутствуют	данные отсутствуют
15	1.3.15	1.3.16	226°51.6`	12.2	данные отсутствуют	78:36:0013262:3822	адрес отсутствует
16	1.3.16	1.3.17	136°54.7`	10.6	данные отсутствуют	78:36:0013262:3822	адрес отсутствует
17	1.3.17	1.3.18	46°53.6`	12.2	данные отсутствуют	78:36:0013262:3822	адрес отсутствует
18	1.3.18	1.3.15	316°52.3`	10.61	данные отсутствуют	78:36:0013262:3822	адрес отсутствует



ДОКУМЕНТ ПОДПИСАН
ЭЛЕКТРОННОЙ ПОДПИСЬЮ

Сертификат: 009F0BDC181A023B64597F1E2579BEFB50

Владелец: ФЕДЕРАЛЬНАЯ СЛУЖБА ГОСУДАРСТВЕННОЙ

РЕГИСТРАЦИИ, КАДАСТРА И КАРТОГРАФИИ

Действителен: с 02.08.2024 по 26.10.2025

полное наименование должности


инициалы, фамилия

Выписка из Единого государственного реестра недвижимости об объекте недвижимости

Описание местоположения земельного участка

Земельный участок			
вид объекта недвижимости			
Лист № 1 раздела 3.2	Всего листов раздела 3.2: 1	Всего разделов: 8	Всего листов выписки: 49
23.04.2025г. № КУВИ-001/2025-95307824			
Кадастровый номер:		78:36:0013262:3820	

Сведения о характерных точках границы земельного участка				
Система координат СК-1964				
Номер точки	Координаты, м		Описание закрепления на местности	Средняя квадратичная погрешность определения координат характерных точек границ земельного участка, м
	X	Y		
1	2	3	4	5
1	108764.38	110284.56	-	0.1
2	108590.59	110449.22	-	0.1
3	108533.97	110363.67	-	0.1
4	108553.92	110327.48	-	0.1
5	108557.63	110329.15	-	0.1
6	108560.25	110323.47	-	0.1
7	108556.94	110321.99	-	0.1
8	108621	110205.76	-	0.1
9	108670.11	110232.74	-	0.1
10	108680.8	110238.62	-	0.1
1	108764.38	110284.56	-	0.1
1	108581.74	110318.94	-	0.1
2	108580.73	110331.26	-	0.1
3	108568.47	110330.17	-	0.1
4	108569.62	110317.94	-	0.1
1	108581.74	110318.94	-	0.1
1	108647.26	110373.98	-	0.1
2	108639.52	110381.23	-	0.1
3	108631.18	110372.32	-	0.1
4	108638.92	110365.08	-	0.1
1	108647.26	110373.98	-	0.1

	 <p>ДОКУМЕНТ ПОДПИСАН ЭЛЕКТРОННОЙ ПОДПИСЬЮ</p> <p>Сертификат: 009F0BDC181A023B64597F1E2579BEFB50 Владелец: ФЕДЕРАЛЬНАЯ СЛУЖБА ГОСУДАРСТВЕННОЙ РЕГИСТРАЦИИ, КАДАСТРА И КАРТОГРАФИИ Действителен: с 02.08.2024 по 26.10.2025</p>	
полное наименование должности	инициалы, фамилия	


Выписка из Единого государственного реестра недвижимости об объекте недвижимости
Сведения о частях земельного участка

Земельный участок			
вид объекта недвижимости			
Лист № 1 раздела 4	Всего листов раздела 4: 13	Всего разделов: 8	Всего листов выписки: 49
23.04.2025г. № КУВИ-001/2025-95307824			
Кадастровый номер:		78:36:0013262:3820	

План (чертеж, схема) части земельного участка Учетный номер части: 78:36:0013262:3820/1



Масштаб 1:200 Условные обозначения:

полное наименование должности	 ДОКУМЕНТ ПОДПИСАН ЭЛЕКТРОННОЙ ПОДПИСЬЮ	инициалы, фамилия
	Сертификат: 009F0BDC181A023B64597F1E2579BEFB50 Владелец: ФЕДЕРАЛЬНАЯ СЛУЖБА ГОСУДАРСТВЕННОЙ РЕГИСТРАЦИИ, КАДАСТРА И КАРТОГРАФИИ Действителен: с 02.08.2024 по 26.10.2025	

Земельный участок

вид объекта недвижимости

Лист № 2 раздела 4

Всего листов раздела 4: 13

Всего разделов: 8

Всего листов выписки: 49

23.04.2025г. № КУВИ-001/2025-95307824

Кадастровый номер:

78:36:0013262:3820

План (чертеж, схема) части земельного участка

Учетный номер части: 78:36:0013262:3820/2



Масштаб 1:200

Условные обозначения:

ДОКУМЕНТ ПОДПИСАН
ЭЛЕКТРОННОЙ ПОДПИСЬЮ

Сертификат: 009F0BDC181A023B64597F1E2579BEFB50

Владелец: ФЕДЕРАЛЬНАЯ СЛУЖБА ГОСУДАРСТВЕННОЙ

РЕГИСТРАЦИИ, КАДАСТРА И КАРТОГРАФИИ

Действителен: с 02.08.2024 по 26.10.2025

ПОЛНОЕ НАИМЕНОВАНИЕ ДОЛЖНОСТИ

инициалы, фамилия

Земельный участок

вид объекта недвижимости

Лист № 3 раздела 4

Всего листов раздела 4: 13

Всего разделов: 8

Всего листов выписки: 49

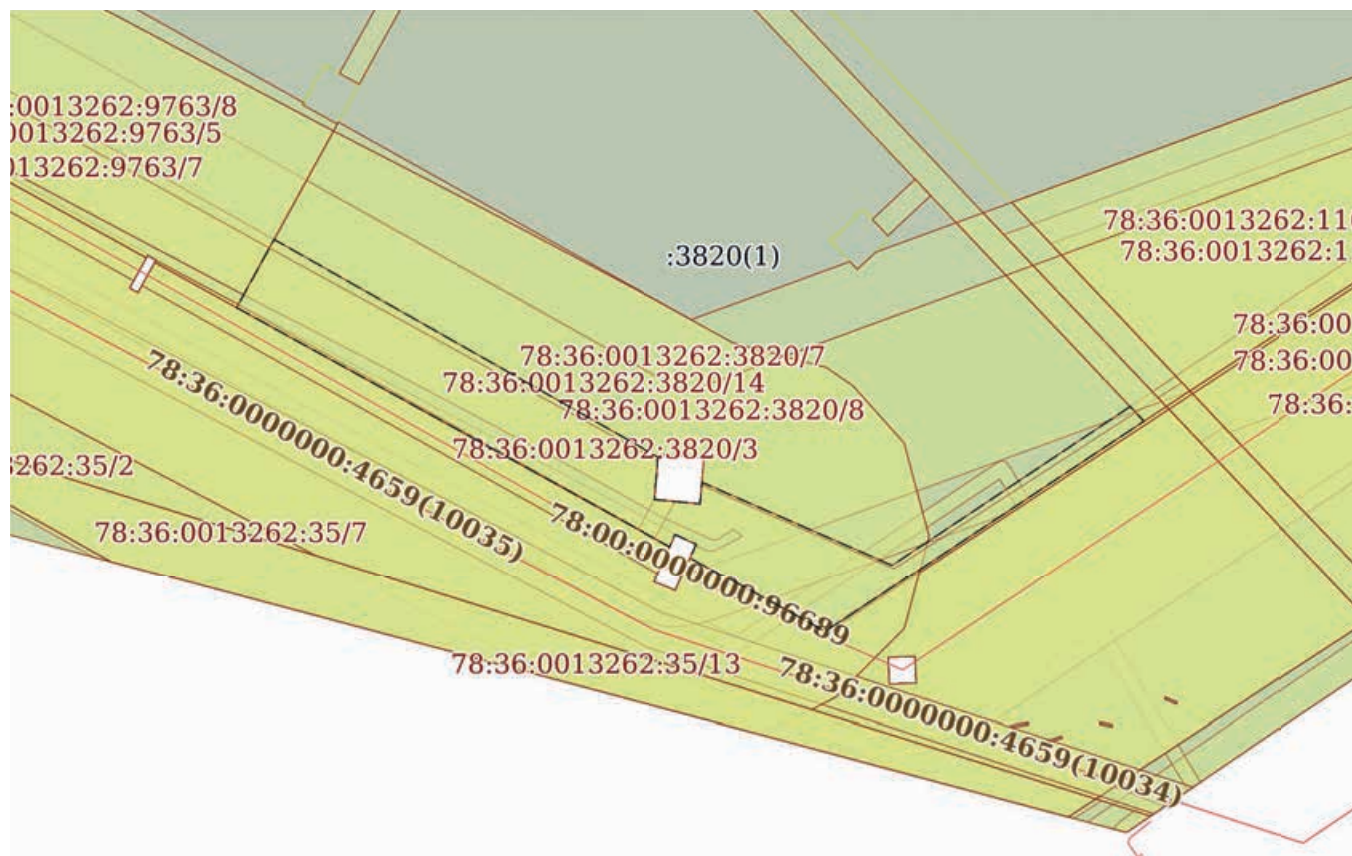
23.04.2025г. № КУВИ-001/2025-95307824

Кадастровый номер:

78:36:0013262:3820

План (чертеж, схема) части земельного участка

Учетный номер части: 78:36:0013262:3820/3



Масштаб 1:2000

Условные обозначения:

ДОКУМЕНТ ПОДПИСАН
ЭЛЕКТРОННОЙ ПОДПИСЬЮ

Сертификат: 009F0BDC181A023B64597F1E2579BEFB50

Владелец: ФЕДЕРАЛЬНАЯ СЛУЖБА ГОСУДАРСТВЕННОЙ

РЕГИСТРАЦИИ, КАДАСТРА И КАРТОГРАФИИ

Действителен: с 02.08.2024 по 26.10.2025

полное наименование должности

инициалы, фамилия

Земельный участок

вид объекта недвижимости

Лист № 4 раздела 4

Всего листов раздела 4: 13

Всего разделов: 8

Всего листов выписки: 49

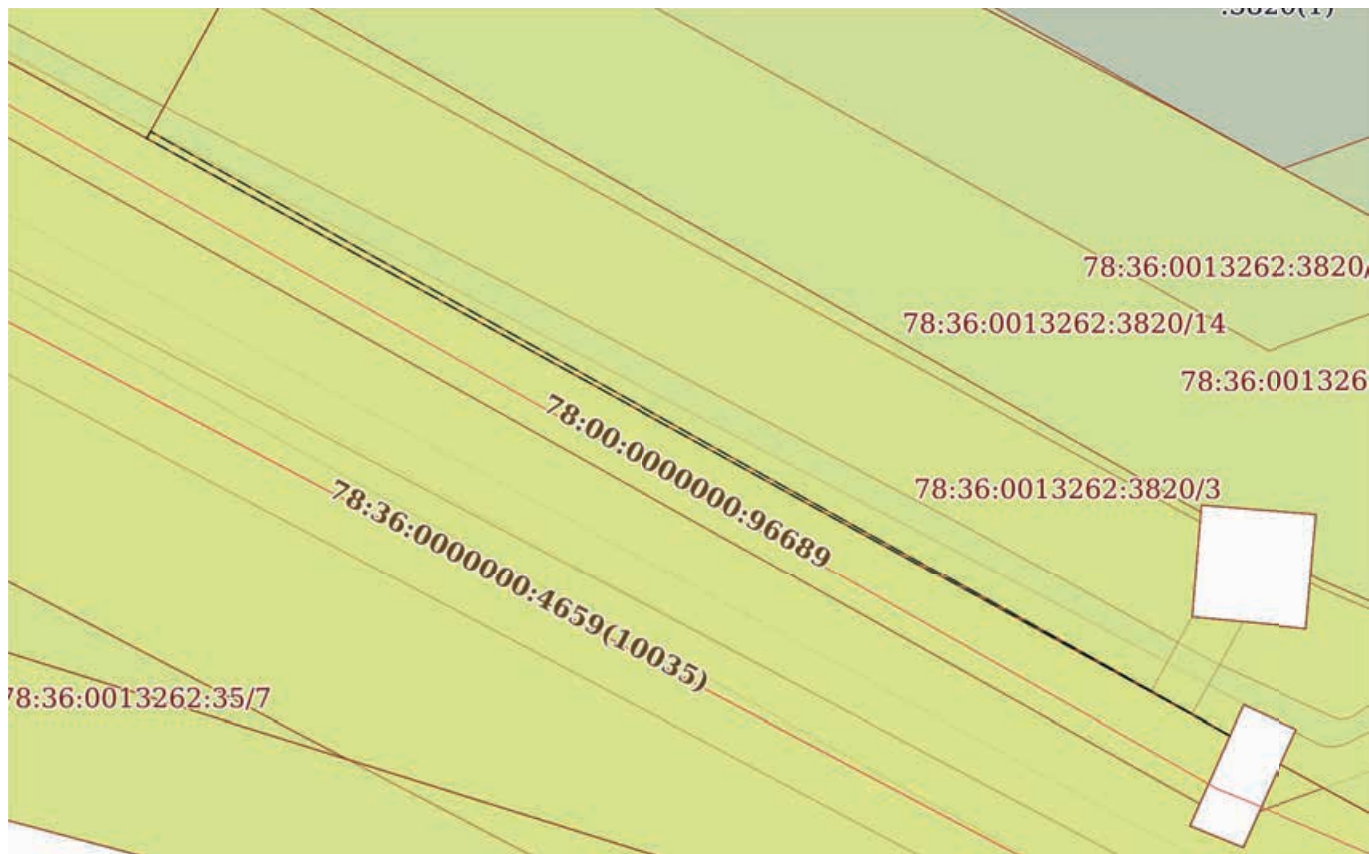
23.04.2025г. № КУВИ-001/2025-95307824

Кадастровый номер:

78:36:0013262:3820

План (чертеж, схема) части земельного участка

Учетный номер части: 78:36:0013262:3820/4



Масштаб 1:800

Условные обозначения:



ДОКУМЕНТ ПОДПИСАН
ЭЛЕКТРОННОЙ ПОДПИСЬЮ

Сертификат: 009F0BDC181A023B64597F1E2579BEFB50

Владелец: ФЕДЕРАЛЬНАЯ СЛУЖБА ГОСУДАРСТВЕННОЙ

РЕГИСТРАЦИИ, КАДАСТРА И КАРТОГРАФИИ

Действителен: с 02.08.2024 по 26.10.2025

полное наименование должности

инициалы, фамилия

Земельный участок

вид объекта недвижимости

Лист № 5 раздела 4

Всего листов раздела 4: 13

Всего разделов: 8

Всего листов выписки: 49

23.04.2025г. № КУВИ-001/2025-95307824

Кадастровый номер:

78:36:0013262:3820

План (чертеж, схема) части земельного участка

Учетный номер части: 78:36:0013262:3820/5



Масштаб 1:500

Условные обозначения:

ДОКУМЕНТ ПОДПИСАН
ЭЛЕКТРОННОЙ ПОДПИСЬЮ

Сертификат: 009F0BDC181A023B64597F1E2579BEFB50

Владелец: ФЕДЕРАЛЬНАЯ СЛУЖБА ГОСУДАРСТВЕННОЙ

РЕГИСТРАЦИИ, КАДАСТРА И КАРТОГРАФИИ

Действителен: с 02.08.2024 по 26.10.2025

полное наименование должности

инициалы, фамилия

Земельный участок

вид объекта недвижимости

Лист № 6 раздела 4

Всего листов раздела 4: 13

Всего разделов: 8

Всего листов выписки: 49

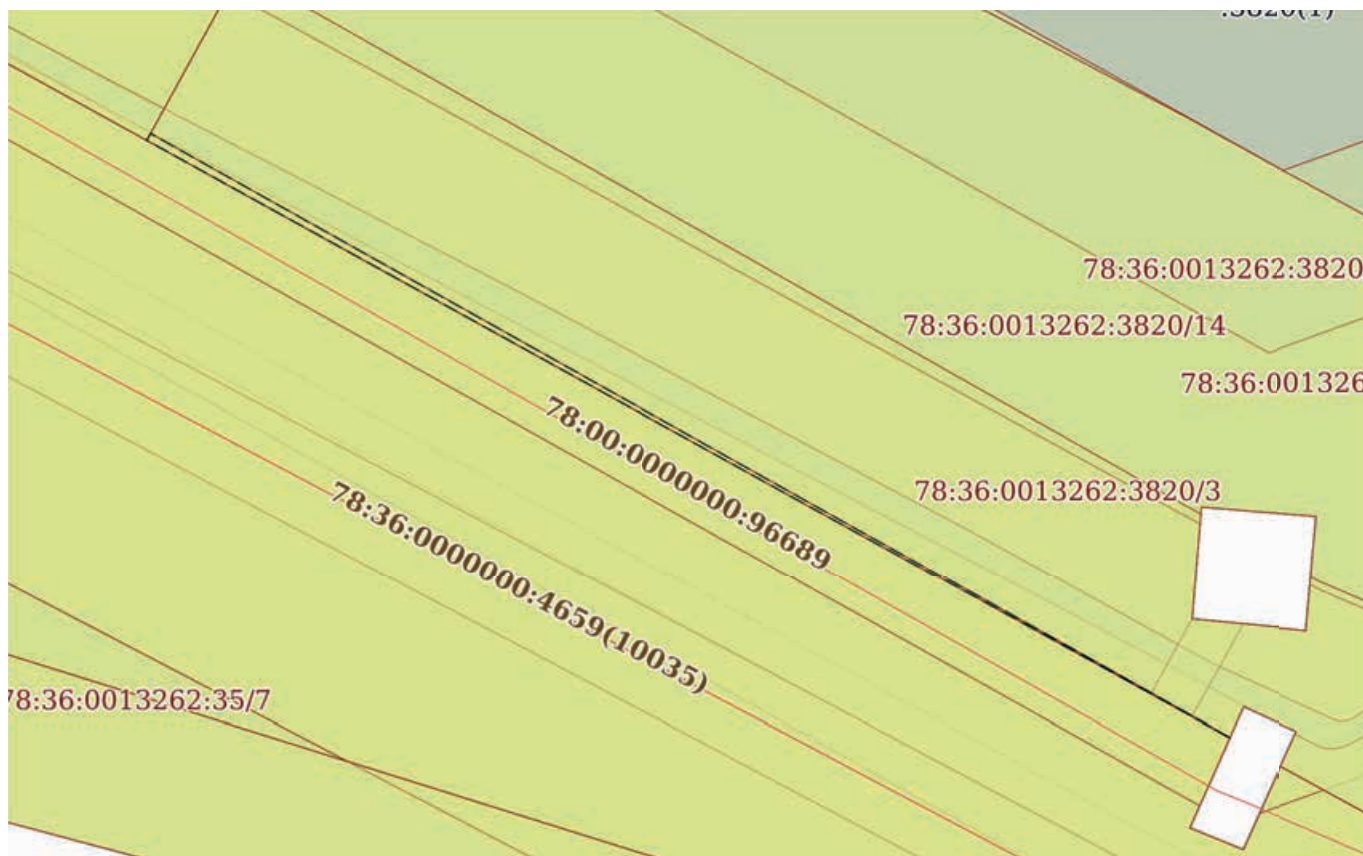
23.04.2025г. № КУВИ-001/2025-95307824

Кадастровый номер:

78:36:0013262:3820

План (чертеж, схема) части земельного участка

Учетный номер части: 78:36:0013262:3820/6



Масштаб 1:800

Условные обозначения:



ДОКУМЕНТ ПОДПИСАН
ЭЛЕКТРОННОЙ ПОДПИСЬЮ

Сертификат: 009F0BDC181A023B64597F1E2579BEFB50

Владелец: ФЕДЕРАЛЬНАЯ СЛУЖБА ГОСУДАРСТВЕННОЙ

РЕГИСТРАЦИИ, КАДАСТРА И КАРТОГРАФИИ

Действителен: с 02.08.2024 по 26.10.2025

полное наименование должности

инициалы, фамилия

Земельный участок

вид объекта недвижимости

Лист № 7 раздела 4

Всего листов раздела 4: 13

Всего разделов: 8

Всего листов выписки: 49

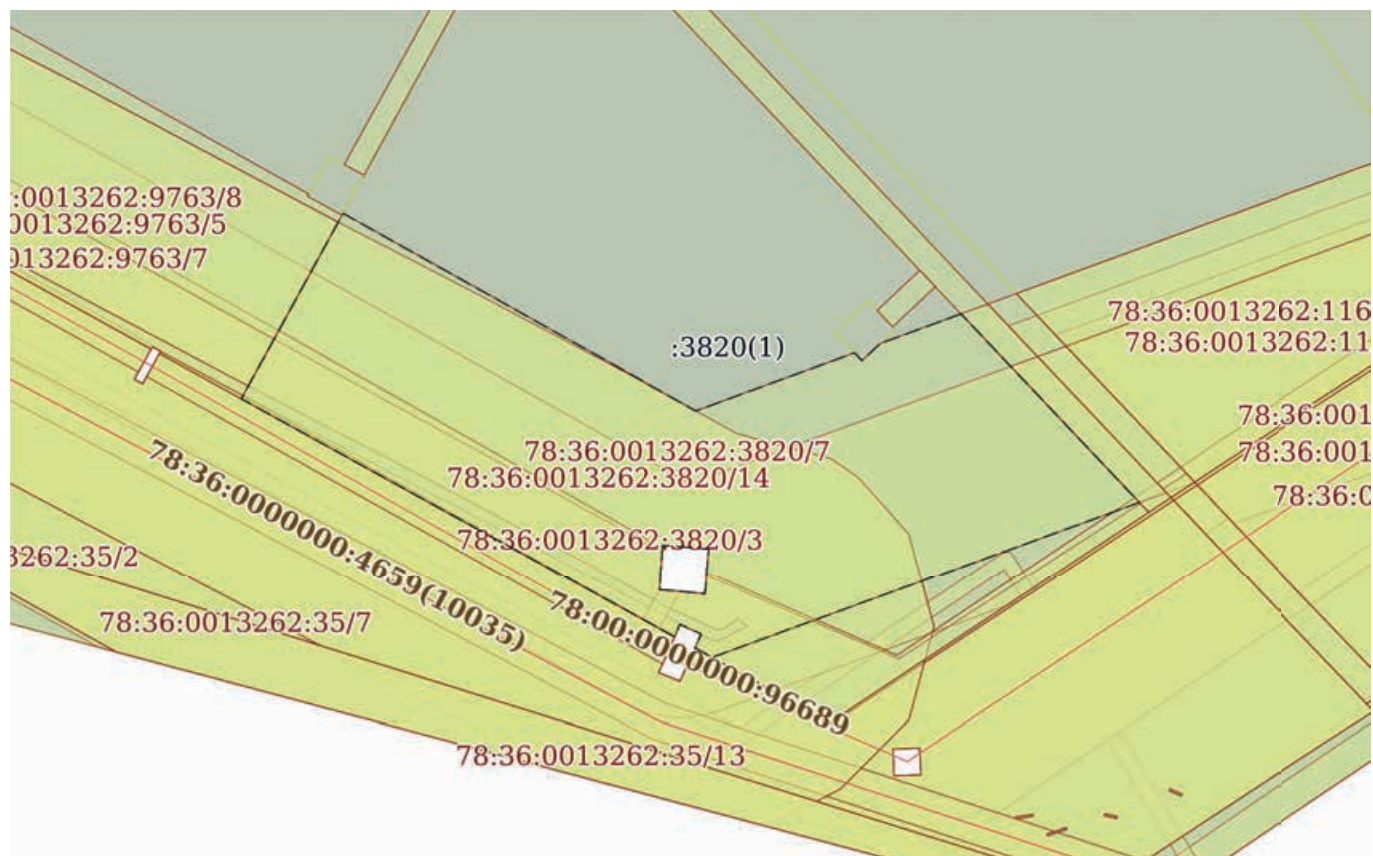
23.04.2025г. № КУВИ-001/2025-95307824

Кадастровый номер:

78:36:0013262:3820

План (чертеж, схема) части земельного участка

Учетный номер части: 78:36:0013262:3820/7



Масштаб 1:2000

Условные обозначения:

ДОКУМЕНТ ПОДПИСАН
ЭЛЕКТРОННОЙ ПОДПИСЬЮ

Сертификат: 009F0BDC181A023B64597F1E2579BEFB50

Владелец: ФЕДЕРАЛЬНАЯ СЛУЖБА ГОСУДАРСТВЕННОЙ

РЕГИСТРАЦИИ, КАДАСТРА И КАРТОГРАФИИ

Действителен: с 02.08.2024 по 26.10.2025

полное наименование должности

инициалы, фамилия

Земельный участок

вид объекта недвижимости

Лист № 8 раздела 4

Всего листов раздела 4: 13

Всего разделов: 8

Всего листов выписки: 49

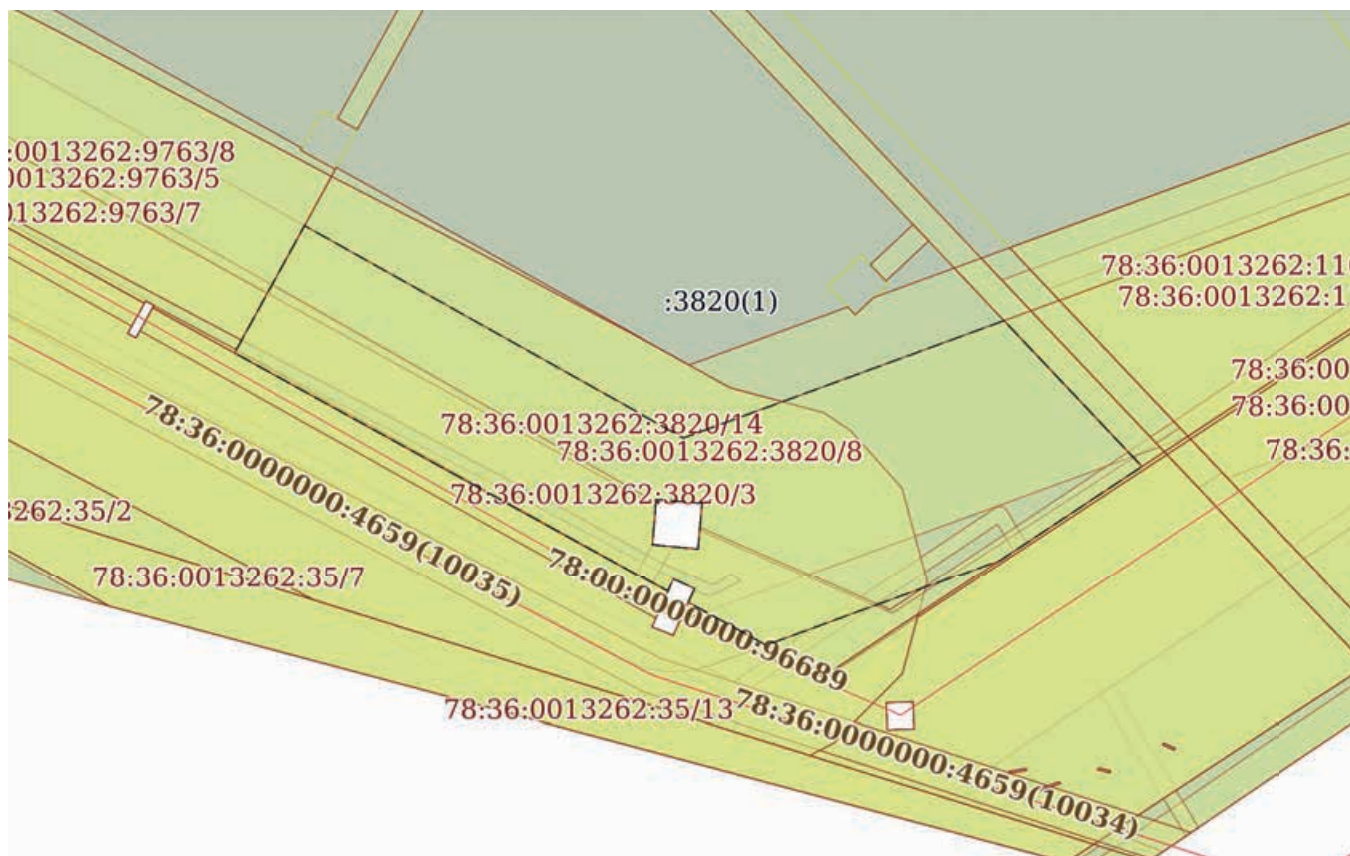
23.04.2025г. № КУВИ-001/2025-95307824

Кадастровый номер:

78:36:0013262:3820

План (чертеж, схема) части земельного участка

Учетный номер части: 78:36:0013262:3820/8



Масштаб 1:2000

Условные обозначения:

ДОКУМЕНТ ПОДПИСАН
ЭЛЕКТРОННОЙ ПОДПИСЬЮ

Сертификат: 009F0BDC181A023B64597F1E2579BEFB50

Владелец: ФЕДЕРАЛЬНАЯ СЛУЖБА ГОСУДАРСТВЕННОЙ

РЕГИСТРАЦИИ, КАДАСТРА И КАРТОГРАФИИ

Действителен: с 02.08.2024 по 26.10.2025

полное наименование должности

инициалы, фамилия

Земельный участок

вид объекта недвижимости

Лист № 9 раздела 4

Всего листов раздела 4: 13

Всего разделов: 8

Всего листов выписки: 49

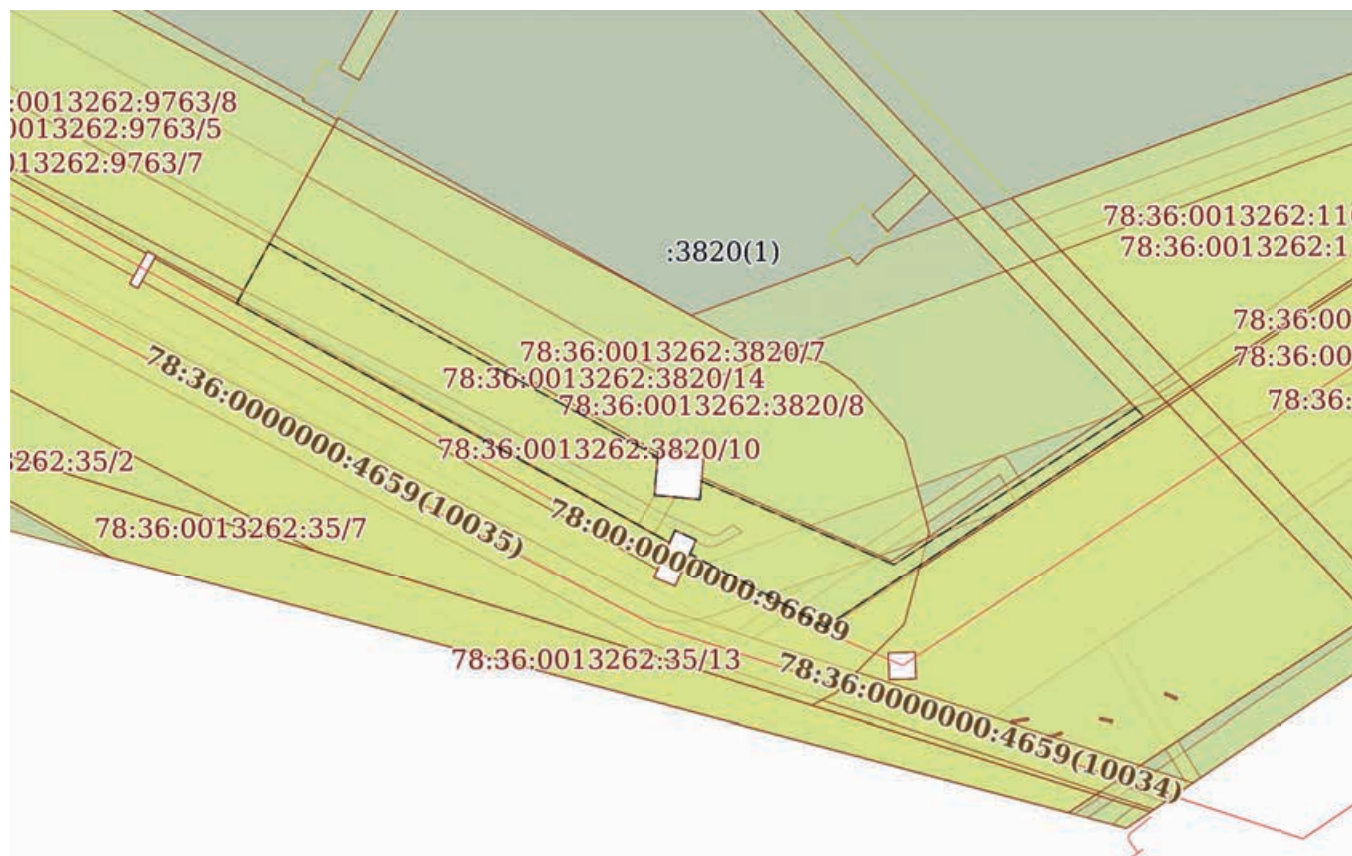
23.04.2025г. № КУВИ-001/2025-95307824

Кадастровый номер:

78:36:0013262:3820

План (чертеж, схема) части земельного участка

Учетный номер части: 78:36:0013262:3820/10



Масштаб 1:2000

Условные обозначения:

ДОКУМЕНТ ПОДПИСАН
ЭЛЕКТРОННОЙ ПОДПИСЬЮ

Сертификат: 009F0BDC181A023B64597F1E2579BEFB50

Владелец: ФЕДЕРАЛЬНАЯ СЛУЖБА ГОСУДАРСТВЕННОЙ

РЕГИСТРАЦИИ, КАДАСТРА И КАРТОГРАФИИ

Действителен: с 02.08.2024 по 26.10.2025

ПОЛНОЕ НАИМЕНОВАНИЕ ДОЛЖНОСТИ

инициалы, фамилия

Земельный участок

вид объекта недвижимости

Лист № 10 раздела 4

Всего листов раздела 4: 13

Всего разделов: 8

Всего листов выписки: 49

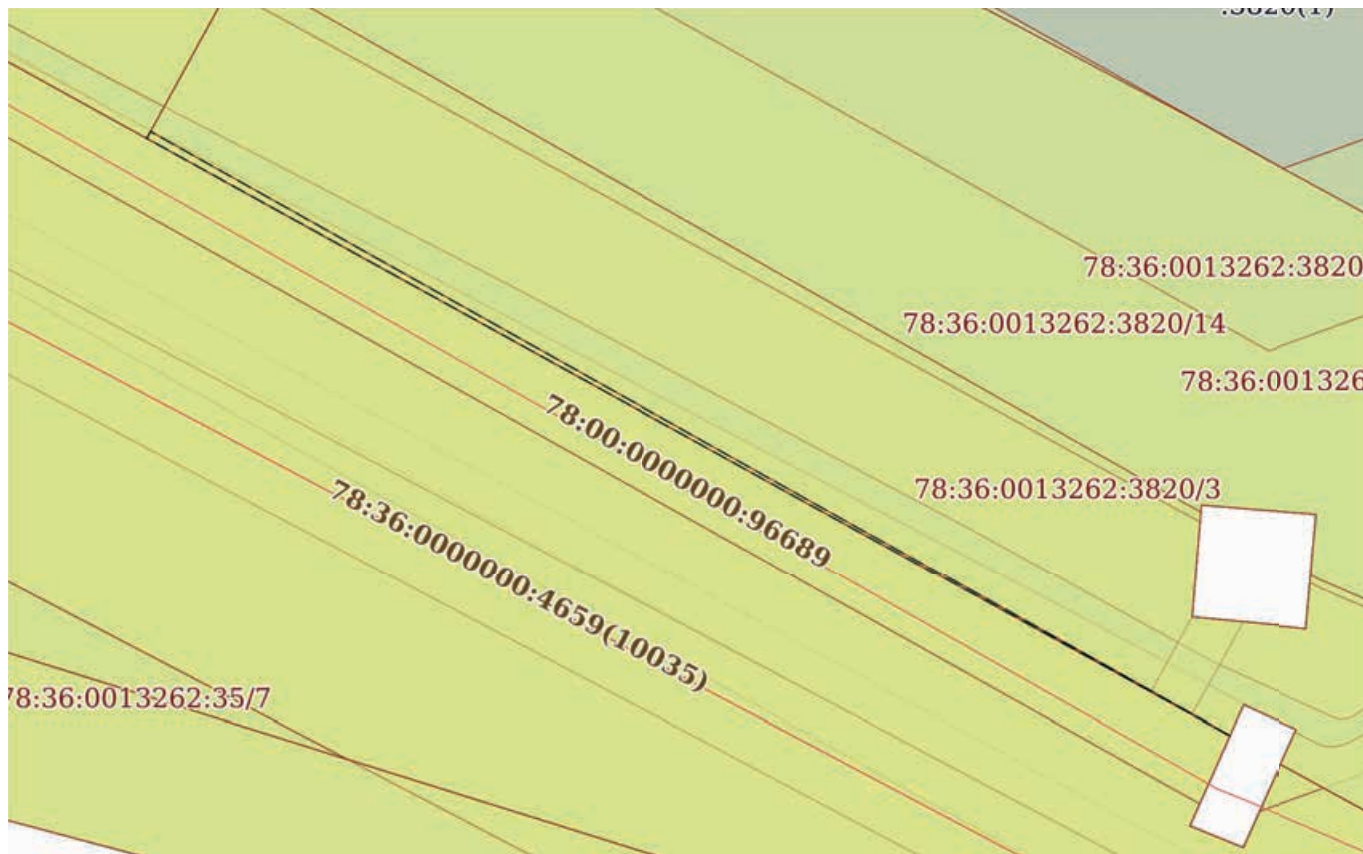
23.04.2025г. № КУВИ-001/2025-95307824

Кадастровый номер:

78:36:0013262:3820

План (чертеж, схема) части земельного участка

Учетный номер части: 78:36:0013262:3820/11



Масштаб 1:800

Условные обозначения:



ДОКУМЕНТ ПОДПИСАН
ЭЛЕКТРОННОЙ ПОДПИСЬЮ

Сертификат: 009F0BDC181A023B64597F1E2579BEFB50

Владелец: ФЕДЕРАЛЬНАЯ СЛУЖБА ГОСУДАРСТВЕННОЙ

РЕГИСТРАЦИИ, КАДАСТРА И КАРТОГРАФИИ

Действителен: с 02.08.2024 по 26.10.2025

полное наименование должности

инициалы, фамилия

Земельный участок

вид объекта недвижимости

Лист № 11 раздела 4

Всего листов раздела 4: 13

Всего разделов: 8

Всего листов выписки: 49

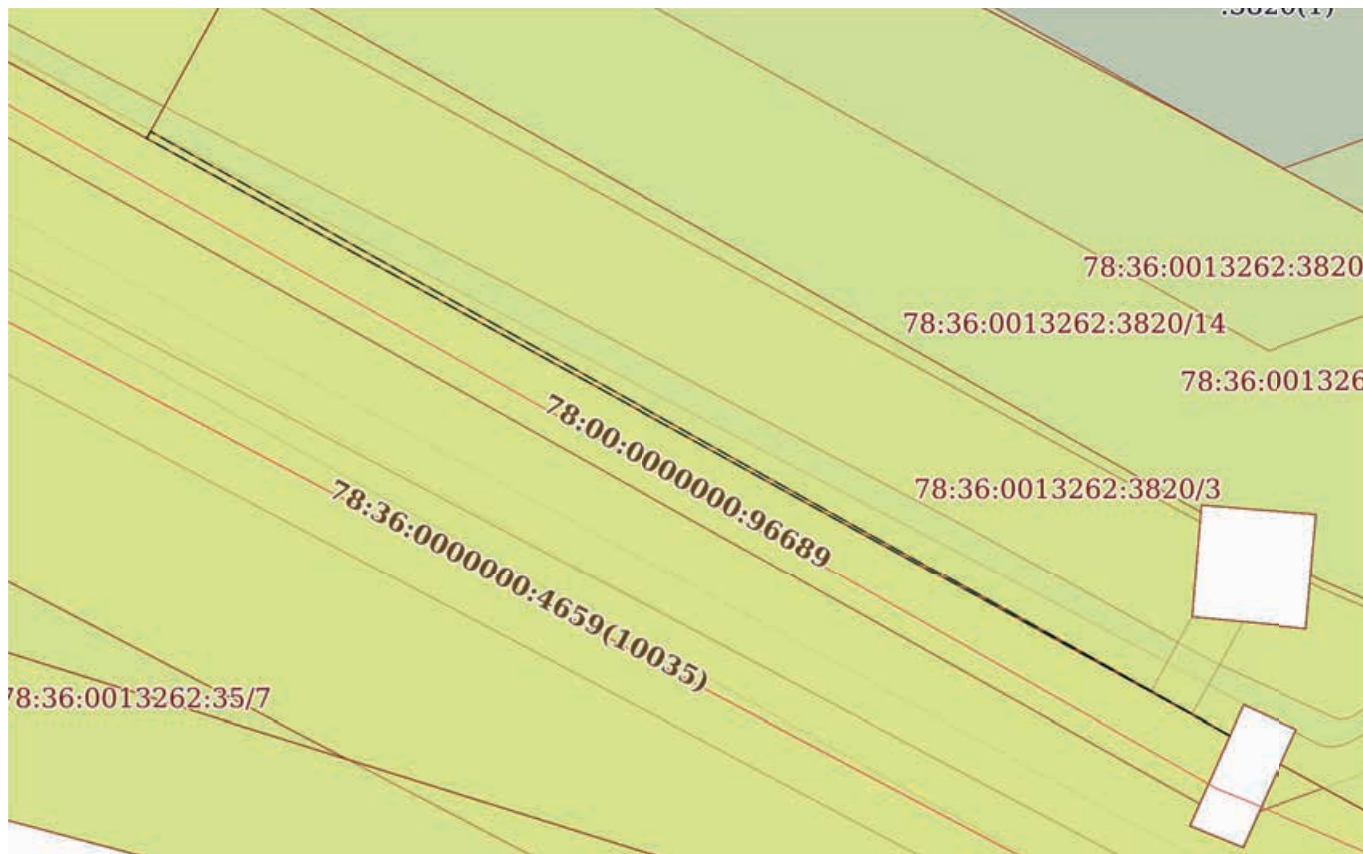
23.04.2025г. № КУВИ-001/2025-95307824

Кадастровый номер:

78:36:0013262:3820

План (чертеж, схема) части земельного участка

Учетный номер части: 78:36:0013262:3820/12



Масштаб 1:800

Условные обозначения:



ДОКУМЕНТ ПОДПИСАН
ЭЛЕКТРОННОЙ ПОДПИСЬЮ

Сертификат: 009F0BDC181A023B64597F1E2579BEFB50

Владелец: ФЕДЕРАЛЬНАЯ СЛУЖБА ГОСУДАРСТВЕННОЙ

РЕГИСТРАЦИИ, КАДАСТРА И КАРТОГРАФИИ

Действителен: с 02.08.2024 по 26.10.2025

полное наименование должности

инициалы, фамилия

Земельный участок

вид объекта недвижимости

Лист № 12 раздела 4

Всего листов раздела 4: 13

Всего разделов: 8

Всего листов выписки: 49

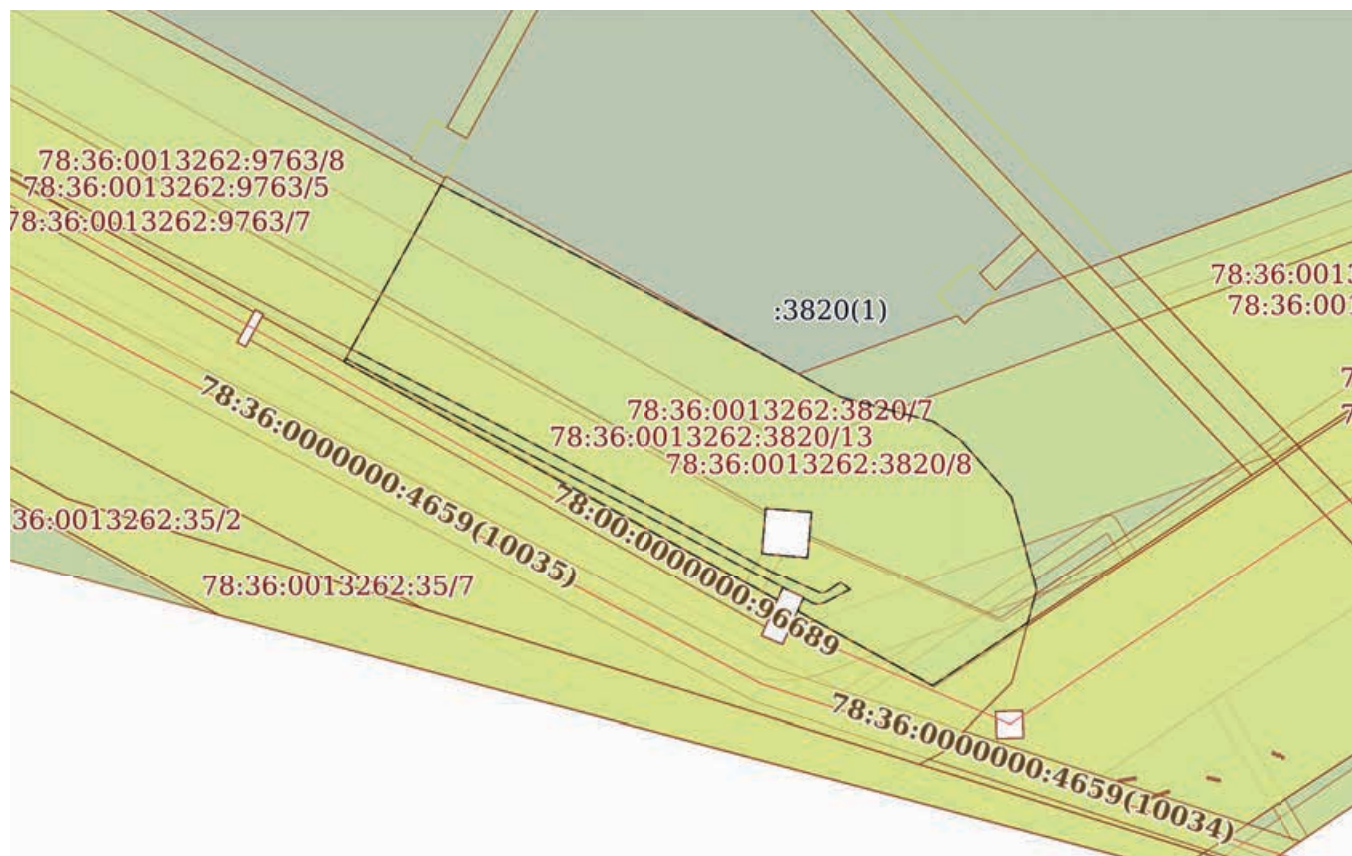
23.04.2025г. № КУВИ-001/2025-95307824

Кадастровый номер:

78:36:0013262:3820

План (чертеж, схема) части земельного участка

Учетный номер части: 78:36:0013262:3820/13



Масштаб 1:2000

Условные обозначения:

ДОКУМЕНТ ПОДПИСАН
ЭЛЕКТРОННОЙ ПОДПИСЬЮ

Сертификат: 009F0BDC181A023B64597F1E2579BEFB50

Владелец: ФЕДЕРАЛЬНАЯ СЛУЖБА ГОСУДАРСТВЕННОЙ

РЕГИСТРАЦИИ, КАДАСТРА И КАРТОГРАФИИ

Действителен: с 02.08.2024 по 26.10.2025

полное наименование должности

инициалы, фамилия

Земельный участок

вид объекта недвижимости

Лист № 13 раздела 4

Всего листов раздела 4: 13

Всего разделов: 8

Всего листов выписки: 49

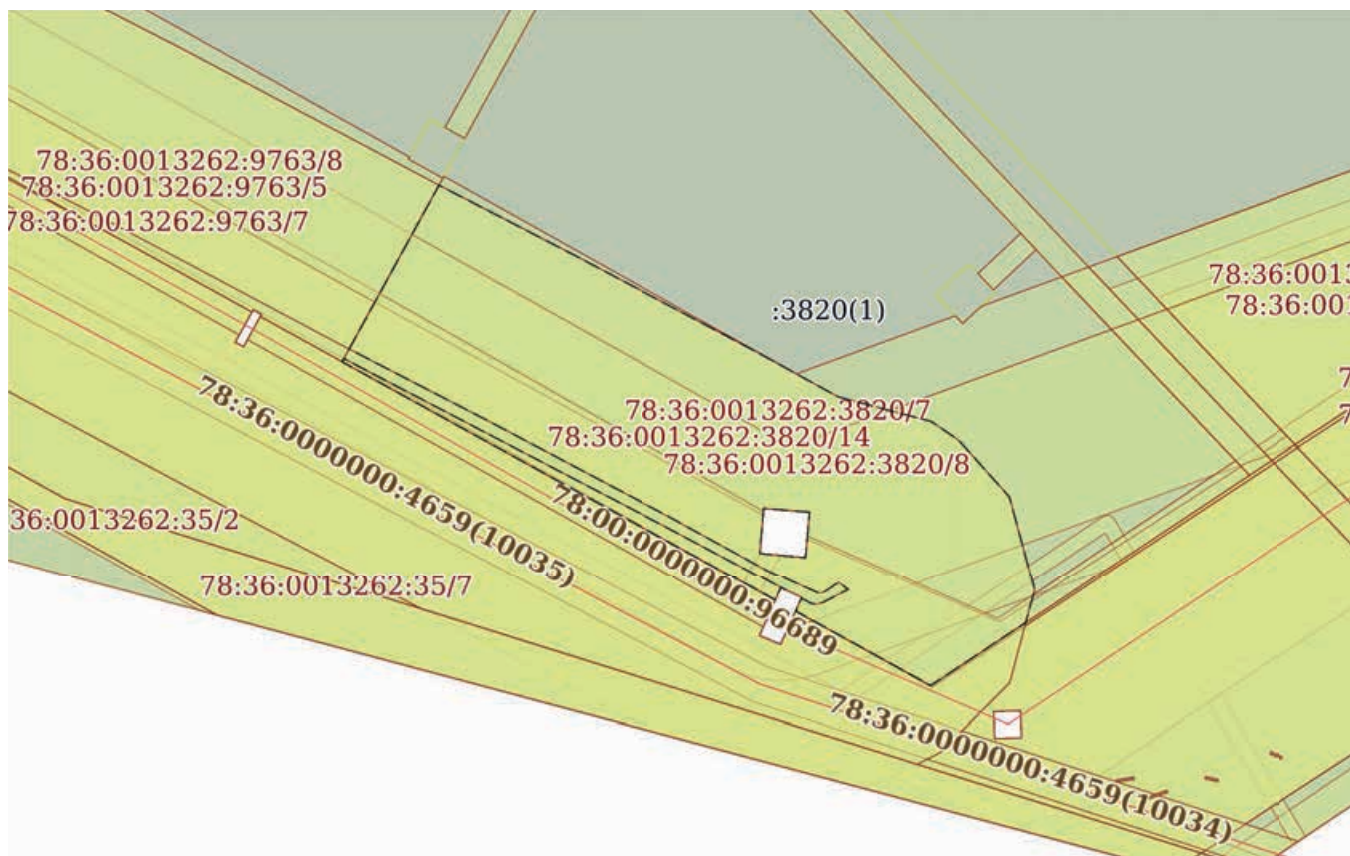
23.04.2025г. № КУВИ-001/2025-95307824

Кадастровый номер:

78:36:0013262:3820

План (чертеж, схема) части земельного участка

Учетный номер части: 78:36:0013262:3820/14



Масштаб 1:2000

Условные обозначения:

ДОКУМЕНТ ПОДПИСАН
ЭЛЕКТРОННОЙ ПОДПИСЬЮ

Сертификат: 009F0BDC181A023B64597F1E2579BEFB50

Владелец: ФЕДЕРАЛЬНАЯ СЛУЖБА ГОСУДАРСТВЕННОЙ

РЕГИСТРАЦИИ, КАДАСТРА И КАРТОГРАФИИ

Действителен: с 02.08.2024 по 26.10.2025

полное наименование должности

инициалы, фамилия

Выписка из Единого государственного реестра недвижимости об объекте недвижимости

Сведения о частях земельного участка

Земельный участок			
вид объекта недвижимости			
Лист № 1 раздела 4.1	Всего листов раздела 4.1: 12	Всего разделов: 8	Всего листов выписки: 49
23.04.2025г. № КУВИ-001/2025-95307824			
Кадастровый номер:		78:36:0013262:3820	

Учетный номер части	Площадь, м2	Содержание ограничения в использовании или ограничения права на объект недвижимости или обременения объекта недвижимости
1	2	3
78:36:0013262:3820/1	94	вид ограничения (обременения): ограничения прав на земельный участок, предусмотренные статьей 56 Земельного кодекса Российской Федерации; Срок действия: не установлен; Содержание ограничения (обременения): право прохода и проезда
78:36:0013262:3820/2	52	вид ограничения (обременения): ограничения прав на земельный участок, предусмотренные статьей 56 Земельного кодекса Российской Федерации; Срок действия: не установлен; Содержание ограничения (обременения): право прохода и проезда
78:36:0013262:3820/3	4112	78:00-6.89
78:36:0013262:3820/4	58	78:36-6.157
78:36:0013262:3820/5	318	78:00-6.9
78:36:0013262:3820/6	58	78:36-6.69
78:36:0013262:3820/7	13234	78:36-6.33
78:36:0013262:3820/8	11161	78:36-6.46
78:36:0013262:3820/10	3736	вид ограничения (обременения): ограничения прав на земельный участок, предусмотренные статьей 56 Земельного кодекса Российской Федерации; Срок действия: не установлен; реквизиты документа-основания: распоряжение от 26.04.2023 № 1058-рз выдан: Комитет имущественных отношений Правительства Санкт-Петербурга; Содержание ограничения (обременения): Публичный сервитут. В пользу ПАО "Россети Ленэнерго" (197227, г. Санкт-Петербург, ул. Гаккелевская, д. 21, литера А; office@lenenergo.ru). Цель установления публичного сервитута: на основании п.1 ст. 39.37 Земельного Кодекса Российской Федерации публичный сервитут устанавливается для размещения и для безопасной эксплуатации объекта электросетевого хозяйства. Срок публичного сервитута: 49 лет. В порядке, предусмотренном настоящей главой, публичный сервитут устанавливается для использования земельных участков и (или) земель в следующих целях: п.1. строительство, реконструкция, эксплуатация, капитальный ремонт объектов электросетевого хозяйства, тепловых сетей, водопроводных сетей, сетей водоотведения, линий и сооружений связи, линейных объектов системы газоснабжения, нефтепроводов и нефтепродуктопроводов, их неотъемлемых технологических частей, если указанные объекты являются объектами федерального, регионального или местного значения, либо необходимы для организации электро-, газо-, тепло-, водоснабжения населения и водоотведения, подключения (технологического присоединения) к сетям инженерно-технического обеспечения, либо переносятся в связи с изъятием земельных участков, на которых они ранее располагались, для государственных или



ДОКУМЕНТ ПОДПИСАН
ЭЛЕКТРОННОЙ ПОДПИСЬЮ

Сертификат: 009F0BDC181A023B64597F1E2579BEFB50

Владелец: ФЕДЕРАЛЬНАЯ СЛУЖБА ГОСУДАРСТВЕННОЙ

РЕГИСТРАЦИИ, КАДАСТРА И КАРТОГРАФИИ

Действителен: с 02.08.2024 по 26.10.2025

полное наименование должности

инициалы, фамилия

Земельный участок			
вид объекта недвижимости			
Лист № 2 раздела 4.1	Всего листов раздела 4.1: 12	Всего разделов: 8	Всего листов выписки: 49
23.04.2025г. № КУВИ-001/2025-95307824			
Кадастровый номер:		78:36:0013262:3820	
		муниципальных нужд (далее также - инженерные сооружения).; Реестровый номер границы: 78:36-6.1228; Вид объекта реестра границ: Зона с особыми условиями использования территории; Вид зоны по документу: Публичный сервитут в отношении земельных участков, находящихся в собственности, и земель, государственная собственность на которые не разграничена в целях эксплуатации объекта электросетевого хозяйства регионального значения «ЛЭП-110 кВ ЛПР 2 и ЛПР-3 Двухцепная прот. 12.3 км», назначение - сооружения электроэнергетики, протяженность 17600 м, адрес объекта: Российская Федерация, электросеть 110 кВ, от Северо-западной ТЭЦ (по адресу: г.Санкт-Петербург, 3-я Конная Лахта, дом 34, литера А, муниципальный округ Лахта-Ольгино), до ПС-90(по адресу: г.Санкт-Петербург, Суздальский проспект, дом 23, литера А), кадастровый номер 78:00:0000000:96689, находящегося в собственности ПАО «Россети Ленэнерго», необходимо для организации электроснабжения населения и подключения (технологического присоединения) к сетям инженерно-технического обеспечения.; Тип зоны: Зона публичного сервитута	
78:36:0013262:3820/11	58	вид ограничения (обременения): ограничения прав на земельный участок, предусмотренные статьей 56 Земельного кодекса Российской Федерации; Срок действия: не установлен; реквизиты документа-основания: приказ Министерства энергетики Российской Федерации от 10.08.2022 № 794 выдан: Министерство энергетики Российской Федерации ; Содержание ограничения (обременения): Публичный сервитут для использования земель и земельных участков в целях эксплуатации объекта энергетики федерального значения «ВЛ 330 кВ Северо-западная ТЭЦ - Каменогорская (опоры 1-70)». Срок публичного сервитута: в соответствии с п.8 ст.39.43 ЗК РФ публичный сервитут считается установленным со дня внесения сведений о нем в Единый государственный реестр недвижимости, согласно Приказу Министерства энергетики Российской Федерации от 10.08.2022 г. №794 срок публичного сервитута составляет 49 лет. Владелец публичного сервитута: Публичное акционерное общество «ФСК ЕЭС», ИНН 4716016979, ОГРН 1024701893336. Почтовый адрес Публичного акционерного общества «ФСК ЕЭС»: 121353, г. Москва, вн.тер.г. муниципальный округ Можайский, ул. Беловежская, д. 4, адрес электронной почты: info@fsk-ees.ru.; Реестровый номер границы: 78:00-6.703; Вид объекта реестра границ: Зона с особыми условиями использования территории; Вид зоны по документу: Публичный сервитут ВЛ 330 кВ Северо-западная ТЭЦ - Каменогорская (опоры 1-70); Тип зоны: Зона публичного сервитута	
78:36:0013262:3820/12	58	вид ограничения (обременения): ограничения прав на земельный участок, предусмотренные статьей 56 Земельного кодекса Российской Федерации; Срок действия: не установлен; реквизиты документа-основания: приказ от 27.12.2021 № 1479 выдан: Министерство энергетики Российской Федерации ; Содержание ограничения (обременения): Публичный сервитут для использования земельных участков в целях эксплуатации объекта энергетики федерального значения «ВЛ 330 кВ Восточная - Северная». Срок публичного сервитута: в соответствии с п.8 ст.39.43 ЗК РФ публичный сервитут считается установленным со дня внесения сведений о нем в Единый государственный реестр недвижимости, согласно Приказу Министерства энергетики Российской Федерации от 27.12.2021 № 1479 срок публичного сервитута составляет 49 лет. Владелец публичного	



ДОКУМЕНТ ПОДПИСАН
ЭЛЕКТРОННОЙ ПОДПИСЬЮ

Сертификат: 009F0BDC181A023B64597F1E2579BEFB50

Владелец: ФЕДЕРАЛЬНАЯ СЛУЖБА ГОСУДАРСТВЕННОЙ

РЕГИСТРАЦИИ, КАДАСТРА И КАРТОГРАФИИ

Действителен: с 02.08.2024 по 26.10.2025

полное наименование должности

инициалы, фамилия

Земельный участок			
вид объекта недвижимости			
Лист № 3 раздела 4.1	Всего листов раздела 4.1: 12	Всего разделов: 8	Всего листов выписки: 49
23.04.2025г. № КУВИ-001/2025-95307824			
Кадастровый номер:		78:36:0013262:3820	
		сервитута: Публичное акционерное общество «Федеральная сетевая компания - Россети», ИНН 4716016979, ОГРН 1024701893336. Почтовый адрес обладателя публичного сервитута: 121353, г. Москва, вн.тер.г. муниципальный округ Можайский, ул. Беловежская, д. 4, адрес электронной почты: info@fsk-ees.ru.; Реестровый номер границы: 78:00-6.1232; Вид объекта реестра границ: Зона с особыми условиями использования территории; Вид зоны по документу: Публичный сервитут для использования земельных участков в целях эксплуатации объекта энергетики федерального значения «ВЛ 330 кВ Восточная - Северная»; Тип зоны: Зона публичного сервитута	
78:36:0013262:3820/13	9931	вид ограничения (обременения): ограничения прав на земельный участок, предусмотренные статьей 56 Земельного кодекса Российской Федерации; Срок действия: не установлен; реквизиты документа-основания: распоряжение от 21.05.2024 № 145-р выдан: Комитет по природопользованию, охране окружающей среды и обеспечению экологической безопасности; Содержание ограничения (обременения): В границах прибрежных защитных полос запрещается: 1) использование сточных вод в целях регулирования плодородия почв; 2) размещение кладбищ, скотомогильников, объектов размещения отходов производства и потребления, химических, взрывчатых, токсичных, отравляющих и ядовитых веществ, пунктов захоронения радиоактивных отходов; 3) осуществление авиационных мер по борьбе с вредными организмами; 4) движение и стоянка транспортных средств (кроме специальных транспортных средств), за исключением их движения по дорогам и стоянки на дорогах и в специально оборудованных местах, имеющих твердое покрытие; 5) строительство и реконструкция автозаправочных станций, складов горюче-смазочных материалов (за исключением случаев, если автозаправочные станции, склады горюче-смазочных материалов размещены на территориях портов, инфраструктуры внутренних водных путей, в том числе баз (сооружений) для стоянки маломерных судов, объектов органов федеральной службы безопасности), станций технического обслуживания, используемых для технического осмотра и ремонта транспортных средств, осуществление мойки транспортных средств; 6) размещение специализированных хранилищ пестицидов и агрохимикатов, применение пестицидов и агрохимикатов; 7) сброс сточных, в том числе дренажных, вод; 8) разведка и добыча общераспространенных полезных ископаемых (за исключением случаев, если разведка и добыча общераспространенных полезных ископаемых осуществляются пользователями недр, осуществляющими разведку и добычу иных видов полезных ископаемых, в границах предоставленных им в соответствии с законодательством Российской Федерации о недрах горных отводов и (или) геологических отводов на основании утвержденного технического проекта в соответствии со статьей 19.1 Закона Российской Федерации от 21 февраля 1992 года N 2395-I "О недрах"); 9) распашка земель; 10) размещение отвалов размываемых грунтов; 11) выпас сельскохозяйственных животных и организация для них летних лагерей, ванн.; Реестровый номер границы: 78:36-6.3013; Вид объекта реестра границ: Зона с особыми условиями использования территории; Вид зоны по документу: Прибрежная защитная полоса ручья без названия (ИД1852); Тип зоны: Прибрежная защитная полоса	
78:36:0013262:3820/14	9931	вид ограничения (обременения): ограничения прав на земельный участок, предусмотренные статьей 56 Земельного кодекса	



ДОКУМЕНТ ПОДПИСАН
ЭЛЕКТРОННОЙ ПОДПИСЬЮ

Сертификат: 009F0BDC181A023B64597F1E2579BEFB50

Владелец: ФЕДЕРАЛЬНАЯ СЛУЖБА ГОСУДАРСТВЕННОЙ

РЕГИСТРАЦИИ, КАДАСТРА И КАРТОГРАФИИ

Действителен: с 02.08.2024 по 26.10.2025

полное наименование должности

инициалы, фамилия

Земельный участок			
вид объекта недвижимости			

Лист № 4 раздела 4.1	Всего листов раздела 4.1: 12	Всего разделов: 8	Всего листов выписки: 49
----------------------	------------------------------	-------------------	--------------------------

23.04.2025г. № КУВИ-001/2025-95307824

Кадастровый номер: 78:36:0013262:3820

	<p>Российской Федерации; Срок действия: не установлен; реквизиты документа-основания: распоряжение от 21.05.2024 № 145-р выдан: Комитет по природопользованию, охране окружающей среды и обеспечению экологической безопасности; Содержание ограничения (обременения): В границах водоохранных зон запрещается: 1) использование сточных вод в целях регулирования плодородия почв; 2) размещение кладбищ, скотомогильников, объектов размещения отходов производства и потребления, химических, взрывчатых, токсичных, отравляющих и ядовитых веществ, пунктов захоронения радиоактивных отходов; 3) осуществление авиационных мер по борьбе с вредными организмами; 4) движение и стоянка транспортных средств (кроме специальных транспортных средств), за исключением их движения по дорогам и стоянки на дорогах и в специально оборудованных местах, имеющих твердое покрытие; 5) строительство и реконструкция автозаправочных станций, складов горюче-смазочных материалов (за исключением случаев, если автозаправочные станции, склады горюче-смазочных материалов размещены на территориях портов, инфраструктуры внутренних водных путей, в том числе баз (сооружений) для стоянки маломерных судов, объектов органов федеральной службы безопасности), станций технического обслуживания, используемых для технического осмотра и ремонта транспортных средств, осуществление мойки транспортных средств; 6) размещение специализированных хранилищ пестицидов и агрохимикатов, применение пестицидов и агрохимикатов; 7) сброс сточных, в том числе дренажных, вод; 8) разведка и добыча общераспространенных полезных ископаемых (за исключением случаев, если разведка и добыча общераспространенных полезных ископаемых осуществляются пользователями недр, осуществляющими разведку и добычу иных видов полезных ископаемых, в границах предоставленных им в соответствии с законодательством Российской Федерации о недрах горных отводов и (или) геологических отводов на основании утвержденного технического проекта в соответствии со статьей 19.1 Закона Российской Федерации от 21 февраля 1992 года N 2395-I "О недрах").; Реестровый номер границы: 78:36-6.3014; Вид объекта реестра границ: Зона с особыми условиями использования территории; Вид зоны по документу: Водоохранная зона ручья без названия (ИД1852); Тип зоны: Водоохранная зона</p>
Весь	<p>вид ограничения (обременения): ограничения прав на земельный участок, предусмотренные статьей 56 Земельного кодекса Российской Федерации; Срок действия: не установлен; реквизиты документа-основания: постановление Правительства РФ "О порядке установления охранных зон объектов электросетевого хозяйства и особых условий использования земельных участков, расположенных в границах таких зон" от 24.02.2009 № 160 выдан: Правительство Российской Федерации; Содержание ограничения (обременения): В охранных зонах запрещается осуществлять любые действия, которые могут нарушить безопасную работу объектов электросетевого хозяйства, в том числе привести к их повреждению или уничтожению, и (или) повлечь причинение вреда жизни, здоровью граждан и имуществу физических или юридических лиц, а также повлечь нанесение экологического ущерба и возникновение пожаров, в т.ч.: а) набрасывать на провода и опоры воздушных линий электропередачи посторонние предметы, а также подниматься на опоры воздушных линий электропередачи; б) размещать любые объекты и предметы (материалы) в пределах созданных в соответствии с требованиями нормативно-технических документов</p>



ДОКУМЕНТ ПОДПИСАН
ЭЛЕКТРОННОЙ ПОДПИСЬЮ

Сертификат: 009F0BDC181A023B64597F1E2579BEFB50

Владелец: ФЕДЕРАЛЬНАЯ СЛУЖБА ГОСУДАРСТВЕННОЙ

РЕГИСТРАЦИИ, КАДАСТРА И КАРТОГРАФИИ


Действителен: с 02.08.2024 по 26.10.2025

полное наименование должности

инициалы, фамилия

Земельный участок			
вид объекта недвижимости			
Лист № 5 раздела 4.1	Всего листов раздела 4.1: 12	Всего разделов: 8	Всего листов выписки: 49
23.04.2025г. № КУВИ-001/2025-95307824			
Кадастровый номер:		78:36:0013262:3820	

		<p>проходов и подъездов для доступа к объектам электросетевого хозяйства, а также проводить любые работы и возводить сооружения, которые могут препятствовать доступу к объектам электросетевого хозяйства, без создания необходимых для такого доступа проходов и подъездов; в) находиться в пределах огороженной территории и помещениях распределительных устройств и подстанций, открывать двери и люки распределительных устройств и подстанций, производить переключения и подключения в электрических сетях (указанное требование не распространяется на работников, занятых выполнением разрешенных в установленном порядке работ), разводить огонь в пределах охранных зон вводных и распределительных устройств и подстанций, воздушных линий электропередачи, а также в охранных зонах кабельных линий электропередачи; г) размещать свалки; д) производить работы ударными механизмами, сбрасывать тяжести массой свыше 5 тонн, производить сброс и слив едких и коррозионных веществ и горюче-смазочных материалов (в охранных зонах подземных кабельных линий электропередачи). В охранных зонах, установленных для объектов электросетевого хозяйства напряжением свыше 1000 вольт, помимо действий, предусмотренных пунктом 8 настоящих Правил, запрещается: а) складировать или размещать хранилища любых, в том числе горюче-смазочных, материалов; б) размещать детские и спортивные площадки, стадионы, рынки, торговые точки, полевые станы, загоны для скота, гаражи и стоянки всех видов машин и механизмов, проводить любые мероприятия, связанные с большим скоплением людей, не занятых выполнением разрешенных в установленном порядке работ (в охранных зонах воздушных линий электропередачи); г) бросать якоря с судов и осуществлять их проход с отданными якорями, цепями, лотами, волокушами и тралами (в охранных зонах подводных кабельных линий электропередачи). В пределах охранных зон без письменного решения о согласовании сетевых организаций юридическим и физическим лицам запрещаются: а) строительство, капитальный ремонт, реконструкция или снос зданий и сооружений; б) горные, взрывные, мелиоративные работы, в том числе связанные с временным затоплением земель; в) посадка и вырубка деревьев и кустарников; г) дноуглубительные, землечерпальные и погрузочно-разгрузочные работы, добыча рыбы, других водных животных и растений придонными орудиями лова, устройство водопоев, колка и заготовка льда (в охранных зонах подводных кабельных линий электропередачи); ж) земляные работы на глубине более 0,3 метра (на вспахиваемых землях на глубине более 0,45 метра), а также планировка грунта (в охранных зонах подземных кабельных линий электропередачи); и) полевые сельскохозяйственные работы с применением сельскохозяйственных машин и оборудования высотой более 4 метров (в охранных зонах воздушных линий электропередачи) или полевые сельскохозяйственные работы, связанные с вспашкой земли (в охранных зонах кабельных линий электропередачи). ; Реестровый номер границы: 78:00-6.89; Вид объекта реестра границ: Зона с особыми условиями использования территории; Вид зоны по документу: Охранная зона объекта электросетевого хозяйства - ВЛ 110 кВ Лахтинская - 7; Тип зоны: Охранная зона инженерных коммуникаций</p>
	Весь	вид ограничения (обременения): ограничения прав на земельный участок, предусмотренные статьей 56 Земельного кодекса Российской Федерации; Срок действия: не установлен; реквизиты документа-основания: постановление Совета Министров СССР

	 ДОКУМЕНТ ПОДПИСАН ЭЛЕКТРОННОЙ ПОДПИСЬЮ	
полное наименование должности	Сертификат: 009F0BDC181A023B64597F1E2579BEFB50 Владелец: ФЕДЕРАЛЬНАЯ СЛУЖБА ГОСУДАРСТВЕННОЙ РЕГИСТРАЦИИ, КАДАСТРА И КАРТОГРАФИИ Действителен: с 02.08.2024 по 26.10.2025	инициалы, фамилия

Земельный участок			
вид объекта недвижимости			
Лист № 6 раздела 4.1	Всего листов раздела 4.1: 12	Всего разделов: 8	Всего листов выписки: 49

23.04.2025г. № КУВИ-001/2025-95307824

Кадастровый номер: 78:36:0013262:3820

		<p>"Об утверждении Правил охраны электрических сетей напряжением свыше 1000 вольт" от 26.03.1984 № 255; Содержание ограничения (обременения): Ограничение использования территорий регламентируется Правилами охраны электрических сетей напряжением свыше 1000 вольт, утверждёнными Постановлением Совета Министров СССР №255 от 26 марта 1984 года: Запрещается производить какие-либо действия, которые могут нарушить нормальную работу электрических сетей, привести к их повреждению или к несчастным случаям, в частности: а) размещать автозаправочные станции и иные хранилища горюче-смазочных материалов в охранных зонах электрических сетей; б) посторонним лицам находиться на территории и в помещениях электросетевых сооружений, открывать двери и люки электросетевых сооружений, производить переключения и подключения в электрических сетях; в) загромождать подъезды и подходы к объектам электрических сетей; г) набрасывать на провода опоры и приближать к ним посторонние предметы, а также подниматься на опоры; д) устраивать всякого рода свалки (в охранных зонах электрических сетей и вблизи них); е) складировать корма, удобрения, солому, торф, дрова и другие материалы, разводить огонь (в охранных зонах воздушных линий электропередачи); ж) устраивать спортивные площадки для игр, стадионы, рынки, остановочные пункты общественного транспорта, стоянки всех видов машин и механизмов, проводить любые мероприятия, связанные с большим скоплением людей, не занятых выполнением разрешенных в установленном порядке работ (в охранных зонах воздушных линий электропередачи); з) запускать воздушные змеи, спортивные модели летательных аппаратов, в том числе неуправляемые (в охранных зонах воздушных линий электропередачи и вблизи них); и) совершать остановки всех видов транспорта, кроме железнодорожного (в охранных зонах воздушных линий электропередачи напряжением 330 кВ и выше); к) производить работы ударными механизмами, сбрасывать тяжести массой свыше 5 т, производить сброс и слив едких и коррозионных веществ и горюче-смазочных материалов (в охранных зонах подземных кабельных линий электропередачи и вблизи них); л) бросать якоря, проходить с отданными якорями, цепями, лотами, волокушками и тралами (в охранных зонах подводных кабельных линий электропередачи).; Реестровый номер границы: 78:36-6.157; Вид объекта реестра границ: Зона с особыми условиями использования территории; Вид зоны по документу: Охранная зона объекта электросетевого хозяйства - ВЛ 330 кВ Восточная – Северная (Выборгский район); Тип зоны: Охранная зона инженерных коммуникаций</p>
Весь	вид ограничения (обременения): ограничения прав на земельный участок, предусмотренные статьей 56 Земельного кодекса Российской Федерации; Срок действия: не установлен; реквизиты документа-основания: постановление Правительства РФ "Об утверждении Правил охраны газораспределительных сетей" от 20.11.2000 № 878 выдан: Правительство Российской Федерации; Содержание ограничения (обременения): На земельные участки, входящие в охранные зоны газораспределительных сетей, в целях предупреждения их повреждения или нарушения условий их нормальной эксплуатации налагаются ограничения (обременения), в т.ч. запрещается: а) строить объекты жилищно-гражданского и производственного назначения; б) сносить и реконструировать мосты, коллекторы, автомобильные и железные дороги с расположенными на них газораспределительными	



ДОКУМЕНТ ПОДПИСАН
ЭЛЕКТРОННОЙ ПОДПИСЬЮ

Сертификат: 009F0BDC181A023B64597F1E2579BEFB50

Владелец: ФЕДЕРАЛЬНАЯ СЛУЖБА ГОСУДАРСТВЕННОЙ

РЕГИСТРАЦИИ, КАДАСТРА И КАРТОГРАФИИ

Действителен: с 02.08.2024 по 26.10.2025


полное наименование должности

инициалы, фамилия

Земельный участок			
вид объекта недвижимости			
Лист № 7 раздела 4.1	Всего листов раздела 4.1: 12	Всего разделов: 8	Всего листов выписки: 49
23.04.2025г. № КУВИ-001/2025-95307824			
Кадастровый номер:		78:36:0013262:3820	

сетями без предварительного выноса этих газопроводов по согласованию с эксплуатационными организациями; в) разрушать берегоукрепительные сооружения, водопропускные устройства, земляные и иные сооружения, предохраняющие газораспределительные сети от разрушений; г) перемещать, повреждать, засыпать и уничтожать опознавательные знаки, контрольно-измерительные пункты и другие устройства газораспределительных сетей; д) устраивать свалки и склады, разливать растворы кислот, солей, щелочей и других химически активных веществ; е) огораживать и перегораживать охранные зоны, препятствовать доступу персонала эксплуатационных организаций к газораспределительным сетям, проведению обслуживания и устранению повреждений газораспределительных сетей; ж) разводить огонь и размещать источники огня; з) рыть погреба, копать и обрабатывать почву сельскохозяйственными и мелиоративными орудиями и механизмами на глубину более 0,3 метра; и) открывать калитки и двери газорегуляторных пунктов, станций катодной и дренажной защиты, люки подземных колодцев, включать или отключать электроснабжение средств связи, освещения и систем телемеханики; к) набрасывать, приставлять и привязывать к опорам и надземным газопроводам, ограждениям и зданиям газораспределительных сетей посторонние предметы, лестницы, влезать на них; л) самовольно подключаться к газораспределительным сетям.

Лесохозяйственные, сельскохозяйственные и другие работы, не связанные с нарушением земельного горизонта и обработкой почвы на глубину более 0,3 метра, производятся собственниками, владельцами или пользователями земельных участков в охранной зоне газораспределительной сети при условии предварительного письменного уведомления эксплуатационной организации не менее чем за 3 рабочих дня до начала работ. Хозяйственная деятельность в охранных зонах газораспределительных сетей, при которой производится нарушение поверхности земельного участка и обработка почвы на глубину более 0,3 метра, осуществляется на основании письменного разрешения эксплуатационной организации газораспределительных сетей. Лица, имеющие намерение производить работы в охранной зоне газораспределительной сети, обязаны не менее чем за 3 рабочих дня до начала работ пригласить представителя эксплуатационной организации газораспределительной сети на место производства работ. Эксплуатационная организация обязана обеспечить своевременную явку своего представителя к месту производства работ для указания трассы газопровода и осуществления контроля за соблюдением мер по обеспечению сохранности газораспределительной сети. В случае повреждения газораспределительной сети или обнаружения утечки газа при выполнении работ в охранной зоне технические средства должны быть остановлены, двигатели заглушены, а персонал отведен от места проведения работ и расположен по возможности с наветренной стороны. О происшедшем немедленно извещаются аварийно-диспетчерская служба эксплуатационной организации газораспределительной сети, а также в установленном порядке орган исполнительной власти субъекта Российской Федерации и (или) орган местного самоуправления. До прибытия аварийной бригады руководитель работ обязан принять меры, предупреждающие доступ к месту повреждения сети или утечки газа посторонних лиц, транспортных средств, а также меры, исключающие появление источников открытого огня. Аварийно-диспетчерская служба эксплуатационной организации газораспределительной сети, получившая

	ДОКУМЕНТ ПОДПИСАН ЭЛЕКТРОННОЙ ПОДПИСЬЮ	
Сертификат: 009F0BDC181A023B64597F1E2579BEFB50 Владелец: ФЕДЕРАЛЬНАЯ СЛУЖБА ГОСУДАРСТВЕННОЙ РЕГИСТРАЦИИ, КАДАСТРА И КАРТОГРАФИИ Действителен: с 02.08.2024 по 26.10.2025		инициалы, фамилия
полное наименование должности		

Земельный участок

вид объекта недвижимости

Лист № 8 раздела 4.1

Всего листов раздела 4.1: 12

Всего разделов: 8

Всего листов выписки: 49

23.04.2025г. № КУВИ-001/2025-95307824

Кадастровый номер:

78:36:0013262:3820

сообщение о повреждении газораспределительной сети, направляет в систему обеспечения вызова экстренных оперативных служб по единому номеру "112" указанную информацию, а также сведения о ходе и об окончании мероприятий по экстренному реагированию на принятое сообщение. При обнаружении на месте производства работ подземных коммуникаций и сооружений, не указанных в технической документации, работы должны быть немедленно остановлены и приняты меры по обеспечению сохранности обнаруженных подземных коммуникаций и сооружений, установлению их принадлежности и вызову представителя соответствующей эксплуатационной организации газораспределительной сети. Эксплуатационные организации газораспределительных сетей при условии направления собственникам, владельцам или пользователям земельных участков, которые расположены в охранных зонах, предварительного письменного уведомления имеют право проводить следующие работы в охранных зонах: а) техническое обслуживание, ремонт и диагностирование газораспределительных сетей; б) устройство за счет организаций - собственников газораспределительных сетей дорог, подъездов и других сооружений, необходимых для эксплуатации сетей на условиях, согласованных с собственниками, владельцами или пользователями земельных участков; в) рытье шурфов и котлованов, бурение скважин и другие земляные работы, осуществляемые с целью определения технического состояния газораспределительных сетей или их ремонта; г) расчистка трасс (просек) газопроводов от древесно-кустарниковой растительности при наличии лесорубочного билета, оформленного в установленном порядке. Плановые работы по техническому обслуживанию и ремонту в охранной зоне газораспределительных сетей, требующие снятия дорожных покрытий и разрытия грунта, должны быть согласованы в порядке, установленном органами исполнительной власти субъектов Российской Федерации. При утечке газа из газораспределительных сетей аварийно-восстановительные работы производятся без предварительного согласования, но с обязательным вызовом на место производства работ представителей организаций, перечень которых установлен органами исполнительной власти соответствующего субъекта Российской Федерации. Эксплуатационные организации газораспределительных сетей и других инженерных коммуникаций, проходящих в одной охранной зоне, совместно разрабатывают схему объектов с точным указанием их расположения, а также план совместного осуществления контроля и содержания коммуникаций и ликвидации аварий, предусматривающий меры по предотвращению повреждений на соседних участках. Порядок эксплуатации газопроводов в охранных зонах при пересечении ими автомобильных и железных дорог, инженерных коммуникаций, судоходных и сплавных рек, озер, водохранилищ, каналов, территорий промышленных предприятий, подходов к аэродромам, сельскохозяйственных угодий, лесов, древесно-кустарниковой растительности и иных владений должен согласовываться эксплуатационными организациями газораспределительных сетей с заинтересованными организациями, а также собственниками, владельцами или пользователями земельных участков. Собственники инженерных коммуникаций, проложенных в охранных зонах газораспределительных сетей, или уполномоченные ими лица обязаны обеспечить обозначение этих коммуникаций на местности опознавательными и предупреждающими знаками. Юридические и физические лица, ведущие хозяйственную деятельность на земельных участках, расположенных в охранной зоне



ДОКУМЕНТ ПОДПИСАН
ЭЛЕКТРОННОЙ ПОДПИСЬЮ

Сертификат: 009F0BDC181A023B64597F1E2579BEFB50

Владелец: ФЕДЕРАЛЬНАЯ СЛУЖБА ГОСУДАРСТВЕННОЙ

РЕГИСТРАЦИИ, КАДАСТРА И КАРТОГРАФИИ

Действителен: с 02.08.2024 по 26.10.2025

полное наименование должности

инициалы, фамилия

Земельный участок			
вид объекта недвижимости			
Лист № 9 раздела 4.1	Всего листов раздела 4.1: 12	Всего разделов: 8	Всего листов выписки: 49

23.04.2025г. № КУВИ-001/2025-95307824

Кадастровый номер: 78:36:0013262:3820

		газораспределительной сети, обязаны принимать все зависящие от них меры, способствующие сохранности сети, и не препятствовать доступу технического персонала эксплуатационной организации к газораспределительной сети. В случае прохождения газораспределительной сети по территории запретных зон и специальных объектов персоналу эксплуатационной организации выдаются пропуска (разрешения) для доступа к сети в любое время суток без взимания платы. ; Реестровый номер границы: 78:00-6.9; Вид объекта реестра границ: Зона с особыми условиями использования территории; Вид зоны по документу: Охранная зона газопровода высокого давления; Тип зоны: Охранная зона инженерных коммуникаций
Весь		вид ограничения (обременения): ограничения прав на земельный участок, предусмотренные статьей 56 Земельного кодекса Российской Федерации; Срок действия: не установлен; реквизиты документа-основания: постановление "Об утверждении Правил охраны электрических сетей напряжением свыше 1000 вольт" от 26.03.1984 № 255 выдан: Совет Министров СССР; Содержание ограничения (обременения): ограничения использования территории регламентируется Правилами охраны электрических сетей напряжением свыше 1000 вольт, утвержденными Постановлением Совета Министров СССР от 26.03.1984 № 255: Запрещается производить какие-либо действия, которые могут нарушить нормальную работу электрических сетей, привести к их повреждению или к несчастным случаям, в частности: а) размещать автозаправочные станции и иные хранилища горюче-смазочных материалов в охранных зонах электрических сетей; б) посторонним лицам находиться на территории и в помещениях электросетевых сооружений, открывать двери и люки электросетевых сооружений, производить переключения и подключения в электрических сетях; в) загромождать подъезды и подходы к объектам электрических сетей; г) набрасывать на провода опоры и приближать к ним посторонние предметы, а также подниматься на опоры; д) устраивать всякого рода свалки (в охранных зонах электрических сетей и вблизи них); е) складировать корма, удобрения, солому, торф, дрова и другие материалы, разводить огонь (в охранных зонах воздушных линий электропередачи); ж) устраивать спортивные площадки для игр, стадионы, рынки, остановочные пункты общественного транспорта, стоянки всех видов машин и механизмов, проводить любые мероприятия, связанные с большим скоплением людей, не занятых выполнением разрешенных в установленном порядке работ (в охранных зонах воздушных линий электропередачи); з) запускать воздушные змеи, спортивные модели летательных аппаратов, в том числе неуправляемые (в охранных зонах воздушных линий электропередачи и вблизи них); и) совершать остановки всех видов транспорта, кроме железнодорожного (в охранных зонах воздушных линий электропередачи напряжением 330 кВ и выше); к) производить работы ударными механизмами, сбрасывать тяжести массой свыше 5 т, производить сброс и слив едких и коррозионных веществ и горюче-смазочных материалов (в охранных зонах подземных кабельных линий электропередачи и вблизи них); л) бросать якоря, проходить с отданными якорями, цепями, лотами, волокушками и тралами (в охранных зонах подводных кабельных линий электропередачи). ; Реестровый номер границы: 78:36-6.69; Вид объекта реестра границ: Зона с особыми условиями использования территории; Вид зоны по документу: Охранная зона ВЛ 330 кВ Северо-западная ТЭЦ – Каменогорская (опоры 1-70) (Выборгский район); Тип зоны:



ДОКУМЕНТ ПОДПИСАН
ЭЛЕКТРОННОЙ ПОДПИСЬЮ

Сертификат: 009F0BDC181A023B64597F1E2579BEFB50

Владелец: ФЕДЕРАЛЬНАЯ СЛУЖБА ГОСУДАРСТВЕННОЙ

РЕГИСТРАЦИИ, КАДАСТРА И КАРТОГРАФИИ

Действителен: с 02.08.2024 по 26.10.2025

полное наименование должности

инициалы, фамилия

Земельный участок			
вид объекта недвижимости			
Лист № 10 раздела 4.1	Всего листов раздела 4.1: 12	Всего разделов: 8	Всего листов выписки: 49

23.04.2025г. № КУВИ-001/2025-95307824

Кадастровый номер: 78:36:0013262:3820

		Охранная зона инженерных коммуникаций
	Весь	вид ограничения (обременения): ограничения прав на земельный участок, предусмотренные статьей 56 Земельного кодекса Российской Федерации; Срок действия: не установлен; реквизиты документа-основания: постановление Совета Министров СССР от 26 марта 1984 г. № 255 "Об утверждении правил охраны электрических сетей напряжением свыше 1000 вольт" от 26.03.1984 № 255 выдан: Совет Министров СССР; Содержание ограничения (обременения): Объектом землеустройства является охранная зона Охранная зона объекта: Воздушная линия электропередачи 330кВ Л473 ПС "Выборгская" - Северо-Западная ТЭЦ. При установлении охранной зоны предусматриваются определенные ограничения использования территории, которые регламентируются Постановлением Совета Министров СССР от 26 марта 1984 г. № 255 "Об утверждении правил охраны электрических сетей напряжением свыше 1000 вольт".; Реестровый номер границы: 78:36-6.33; Вид объекта реестра границ: Зона с особыми условиями использования территории; Вид зоны по документу: охранная зона воздушной линии электропередачи 330кВ Л473 ПС "Выборгская" - Северо-Западная ТЭЦ; Тип зоны: Охранная зона инженерных коммуникаций
	Весь	вид ограничения (обременения): ограничения прав на земельный участок, предусмотренные статьей 56 Земельного кодекса Российской Федерации; Срок действия: не установлен; реквизиты документа-основания: заявление о внесении в ЕГРН сведений от 21.04.2023 № 128; Содержание ограничения (обременения): Ограничения предусмотрены п.8-11, раздела III Правил установления охранных зон объектов электросетевого хозяйства и особых условий использования земельных участков, расположенных в границах таких зон, утв. Постановлением Правительства РФ от 24.02.2009 № 160 «О порядке установления охранных зон объектов электросетевого хозяйства и особых условий использования земельных участков, расположенных в границах таких зон» (ред. от 21.12.2018). 8. В охранных зонах запрещается осуществлять любые действия, которые могут нарушить безопасную работу объектов электросетевого хозяйства, в том числе привести к их повреждению или уничтожению, и (или) повлечь причинение вреда жизни, здоровью граждан и имуществу физических или юридических лиц, а также повлечь нанесение экологического ущерба и возникновение пожаров, в т.ч.: а) набрасывать на провода и опоры воздушных линий электропередачи посторонние предметы, а также подниматься на опоры воздушных линий электропередачи; б) размещать любые объекты и предметы (материалы) в пределах созданных в соответствии с требованиями нормативно-технических документов проходов и подъездов для доступа к объектам электросетевого хозяйства, а также проводить любые работы и возводить сооружения, которые могут препятствовать доступу к объектам электросетевого хозяйства, без создания необходимых для такого доступа проходов и подъездов; в) находиться в пределах огороженной территории и помещениях распределительных устройств и подстанций, открывать двери и люки распределительных устройств и подстанций, производить переключения и подключения в электрических сетях (указанное требование не распространяется на работников, занятых выполнением разрешенных в установленном порядке работ), разводить огонь в пределах охранных зон вводных и распределительных устройств и подстанций, воздушных линий электропередачи, а также в охранных зонах кабельных линий электропередачи; г)



ДОКУМЕНТ ПОДПИСАН
ЭЛЕКТРОННОЙ ПОДПИСЬЮ

Сертификат: 009F0BDC181A023B64597F1E2579BEFB50

Владелец: ФЕДЕРАЛЬНАЯ СЛУЖБА ГОСУДАРСТВЕННОЙ

РЕГИСТРАЦИИ, КАДАСТРА И КАРТОГРАФИИ


Действителен: с 02.08.2024 по 26.10.2025

полное наименование должности


инициалы, фамилия

Земельный участок			
вид объекта недвижимости			
Лист № 11 раздела 4.1	Всего листов раздела 4.1: 12	Всего разделов: 8	Всего листов выписки: 49
23.04.2025г. № КУВИ-001/2025-95307824			
Кадастровый номер:		78:36:0013262:3820	

размещать свалки; д) производить работы ударными механизмами, сбрасывать тяжести массой свыше 5 тонн, производить сброс и слив едких и коррозионных веществ и горюче-смазочных материалов (в охранных зонах подземных кабельных линий электропередачи). 9. В охранных зонах, установленных для объектов электросетевого хозяйства напряжением свыше 1000 вольт запрещается: а) складировать или размещать хранилища любых, в том числе горюче-смазочных, материалов; б) размещать детские и спортивные площадки, стадионы, рынки, торговые точки, полевые станы, загоны для скота, гаражи и стоянки всех видов машин и механизмов, проводить любые мероприятия, связанные с большим скоплением людей, не занятых выполнением разрешенных в установленном порядке работ (в охранных зонах воздушных линий электропередачи); г) бросать якоря с судов и осуществлять их проход с отданными якорями, цепями, лотами, волокушами и тралами (в охранных зонах подводных кабельных линий электропередачи); д) осуществлять проход судов с поднятыми стрелами кранов и других механизмов (в охранных зонах воздушных линий электропередачи). 10. В пределах охранных зон без письменного решения о согласовании сетевых организаций юридическим и физическим лицам запрещаются: а) строительство, капитальный ремонт, реконструкция или снос зданий и сооружений; б) горные, взрывные, мелиоративные работы, в том числе связанные с временным затоплением земель; в) посадка и вырубка деревьев и кустарников; г) дноуглубительные, землечерпальные и погрузочно-разгрузочные работы, добыча рыбы, других водных животных и растений придонными орудиями лова, устройство водопоев, колка и заготовка льда (в охранных зонах подводных кабельных линий электропередачи); д) проход судов, у которых расстояние по вертикали от верхнего крайнего габарита с грузом или без груза до нижней точки провеса проводов переходов воздушных линий электропередачи через водоемы менее минимально допустимого расстояния, в том числе с учетом максимального уровня подъема воды при паводке; е) проезд машин и механизмов, имеющих общую высоту с грузом или без груза от поверхности дороги более 4,5 метра (в охранных зонах воздушных линий электропередачи); ж) земляные работы на глубине более 0,3 метра (на вспахиваемых землях на глубине более 0,45 метра), а также планировка грунта (в охранных зонах подземных кабельных линий электропередачи); з) полив сельскохозяйственных культур в случае, если высота струи воды может составить свыше 3 метров (в охранных зонах воздушных линий электропередачи); и) полевые сельскохозяйственные работы с применением сельскохозяйственных машин и оборудования высотой более 4 метров (в охранных зонах воздушных линий электропередачи) или полевые сельскохозяйственные работы, связанные с вспашкой земли (в охранных зонах кабельных линий электропередачи). 11. В охранных зонах, установленных для объектов электросетевого хозяйства напряжением до 1000 вольт, без письменного решения о согласовании сетевых организаций запрещается: а) размещать детские и спортивные площадки, стадионы, рынки, торговые точки, полевые станы, загоны для скота, гаражи и стоянки всех видов машин и механизмов, садовые, огородные земельные участки и иные объекты недвижимости, расположенные в границах территории ведения гражданами садоводства или огородничества для собственных нужд, объекты жилищного строительства, в том числе индивидуального (в охранных зонах воздушных линий электропередачи); б) складировать или размещать хранилища

 ДОКУМЕНТ ПОДПИСАН ЭЛЕКТРОННОЙ ПОДПИСЬЮ	Сертификат: 009F0BDC181A023B64597F1E2579BEFB50 Владелец: ФЕДЕРАЛЬНАЯ СЛУЖБА ГОСУДАРСТВЕННОЙ РЕГИСТРАЦИИ, КАДАСТРА И КАРТОГРАФИИ Действителен: с 02.08.2024 по 26.10.2025	инициалы, фамилия
полное наименование должности		

Земельный участок			
вид объекта недвижимости			
Лист № 12 раздела 4.1	Всего листов раздела 4.1: 12	Всего разделов: 8	Всего листов выписки: 49
23.04.2025г. № КУВИ-001/2025-95307824			
Кадастровый номер:		78:36:0013262:3820	
		любых, в том числе горюче-смазочных, материалов; в) устраивать причалы для стоянки судов, барж и плавучих кранов, бросать якоря с судов и осуществлять их проход с отданными якорями, цепями, лотами, волокушами и тралами (в охранных зонах подводных кабельных линий электропередачи).; Реестровый номер границы: 78:36-6.46; Вид объекта реестра границ: Зона с особыми условиями использования территории; Вид зоны по документу: Охранная зона ВЛ 330 кВ Северо-Западная ТЭЦ-Восточная (Л-417); Тип зоны: Охранная зона инженерных коммуникаций	


полное наименование должности	 ДОКУМЕНТ ПОДПИСАН ЭЛЕКТРОННОЙ ПОДПИСЬЮ Сертификат: 009F0BDC181A023B64597F1E2579BEFB50 Владелец: ФЕДЕРАЛЬНАЯ СЛУЖБА ГОСУДАРСТВЕННОЙ РЕГИСТРАЦИИ, КАДАСТРА И КАРТОГРАФИИ Действителен: с 02.08.2024 по 26.10.2025	инициалы, фамилия
-------------------------------	---	-------------------

Выписка из Единого государственного реестра недвижимости об объекте недвижимости

Сведения о частях земельного участка

Земельный участок			
вид объекта недвижимости			
Лист № 1 раздела 4.2	Всего листов раздела 4.2: 15	Всего разделов: 8	Всего листов выписки: 49
23.04.2025г. № КУВИ-001/2025-95307824			
Кадастровый номер:		78:36:0013262:3820	

Сведения о характерных точках границы части (частей) земельного участка				
Учетный номер части: 78:36:0013262:3820/1				
Система координат СК-1964				
Номер точки	Координаты, м		Описание закрепления на местности	Средняя квадратичная погрешность определения координат характерных точек границ земельного участка, м
	X	Y		
1	2	3	4	5
1	108655.34	110387.87	-	0.1
2	108650.98	110392	-	0.1
3	108640.25	110380.55	-	0.1
4	108644.63	110376.44	-	0.1
1	108655.34	110387.87	-	0.1

полное наименование должности	 ДОКУМЕНТ ПОДПИСАН ЭЛЕКТРОННОЙ ПОДПИСЬЮ	инициалы, фамилия
	Сертификат: 009F0BDC181A023B64597F1E2579BEFB50 Владелец: ФЕДЕРАЛЬНАЯ СЛУЖБА ГОСУДАРСТВЕННОЙ РЕГИСТРАЦИИ, КАДАСТРА И КАРТОГРАФИИ Действителен: с 02.08.2024 по 26.10.2025	

Земельный участок

вид объекта недвижимости

Лист № 2 раздела 4.2

Всего листов раздела 4.2: 15

Всего разделов: 8

Всего листов выписки: 49

23.04.2025г. № КУВИ-001/2025-95307824

Кадастровый номер:

78:36:0013262:3820

Сведения о характерных точках границы части (частей) земельного участка

Учетный номер части: 78:36:0013262:3820/2

Система координат СК-1964

Номер точки	Координаты, м		Описание закрепления на местности	Средняя квадратичная погрешность определения координат характерных точек границ земельного участка, м
	X	Y		
1	2	3	4	5
1	108569.1	110323.44	-	0.1
2	108559.19	110317.91	-	0.1
3	108561.6	110313.53	-	0.1
4	108569.62	110317.94	-	0.1
1	108569.1	110323.44	-	0.1



ДОКУМЕНТ ПОДПИСАН
ЭЛЕКТРОННОЙ ПОДПИСЬЮ

Сертификат: 009F0BDC181A023B64597F1E2579BEFB50

Владелец: ФЕДЕРАЛЬНАЯ СЛУЖБА ГОСУДАРСТВЕННОЙ

РЕГИСТРАЦИИ, КАДАСТРА И КАРТОГРАФИИ

Действителен: с 02.08.2024 по 26.10.2025

полное наименование должности

инициалы, фамилия

Земельный участок

вид объекта недвижимости

Лист № 3 раздела 4.2

Всего листов раздела 4.2: 15

Всего разделов: 8

Всего листов выписки: 49

23.04.2025г. № КУВИ-001/2025-95307824

Кадастровый номер:

78:36:0013262:3820

Сведения о характерных точках границы части (частей) земельного участка

Учетный номер части: 78:36:0013262:3820/3

Система координат СК-1964

Номер точки	Координаты, м		Описание закрепления на местности	Средняя квадратичная погрешность определения координат характерных точек границ земельного участка, м
	X	Y		
1	2	3	4	5
1	108594.5	110445.52	-	-
2	108590.59	110449.22	-	-
3	108533.97	110363.67	-	-
4	108553.92	110327.48	-	-
5	108557.63	110329.15	-	-
6	108560.25	110323.47	-	-
7	108556.94	110321.99	-	-
8	108621	110205.76	-	-
9	108639.24	110215.78	-	-
10	108580.96	110318.88	-	-
11	108569.62	110317.94	-	-
12	108568.47	110330.17	-	-
13	108574.29	110330.69	-	-
14	108573.84	110331.48	-	-
15	108551.96	110381.68	-	-
1	108594.5	110445.52	-	-



ДОКУМЕНТ ПОДПИСАН
ЭЛЕКТРОННОЙ ПОДПИСЬЮ

Сертификат: 009F0BDC181A023B64597F1E2579BEFB50

Владелец: ФЕДЕРАЛЬНАЯ СЛУЖБА ГОСУДАРСТВЕННОЙ

РЕГИСТРАЦИИ, КАДАСТРА И КАРТОГРАФИИ

Действителен: с 02.08.2024 по 26.10.2025

полное наименование должности

инициалы, фамилия

Земельный участок			
вид объекта недвижимости			
Лист № 4 раздела 4.2	Всего листов раздела 4.2: 15	Всего разделов: 8	Всего листов выписки: 49

23.04.2025г. № КУВИ-001/2025-95307824

Кадастровый номер: 78:36:0013262:3820

Сведения о характерных точках границы части (частей) земельного участка				
Учетный номер части: 78:36:0013262:3820/4				
Система координат СК-1964				
Номер точки	Координаты, м		Описание закрепления на местности	Средняя квадратичная погрешность определения координат характерных точек границ земельного участка, м
	X	Y		
1	2	3	4	5
1	108556.97	110322.01	-	-
2	108556.94	110321.99	-	-
3	108621	110205.76	-	-
4	108621.73	110206.16	-	-
1	108556.97	110322.01	-	-



ДОКУМЕНТ ПОДПИСАН
ЭЛЕКТРОННОЙ ПОДПИСЬЮ

Сертификат: 009F0BDC181A023B64597F1E2579BEFB50

Владелец: ФЕДЕРАЛЬНАЯ СЛУЖБА ГОСУДАРСТВЕННОЙ

РЕГИСТРАЦИИ, КАДАСТРА И КАРТОГРАФИИ

Действителен: с 02.08.2024 по 26.10.2025

полное наименование должности

инициалы, фамилия

Земельный участок			
вид объекта недвижимости			
Лист № 5 раздела 4.2	Всего листов раздела 4.2: 15	Всего разделов: 8	Всего листов выписки: 49

23.04.2025г. № КУВИ-001/2025-95307824

Кадастровый номер: 78:36:0013262:3820

Сведения о характерных точках границы части (частей) земельного участка			
Учетный номер части: 78:36:0013262:3820/5			
Система координат СК-1964			

Номер точки	Координаты, м		Описание закрепления на местности	Средняя квадратичная погрешность определения координат характерных точек границ земельного участка, м
	X	Y		
1	2	3	4	5
1	108570.08	110418.23	-	-
2	108567.88	110414.9	-	-
3	108575.14	110410.51	-	-
4	108567.13	110398.36	-	-
5	108538.49	110355.48	-	-
6	108540.66	110351.53	-	-
7	108570.46	110396.14	-	-
8	108578.07	110407.68	-	-
9	108579.62	110410.06	-	-
10	108579.93	110410.99	-	-
11	108579.7	110412.1	-	-
12	108578.97	110412.86	-	-
1	108570.08	110418.23	-	-

полное наименование должности	 ДОКУМЕНТ ПОДПИСАН ЭЛЕКТРОННОЙ ПОДПИСЬЮ	инициалы, фамилия
	Сертификат: 009F0BDC181A023B64597F1E2579BEFB50 Владелец: ФЕДЕРАЛЬНАЯ СЛУЖБА ГОСУДАРСТВЕННОЙ РЕГИСТРАЦИИ, КАДАСТРА И КАРТОГРАФИИ Действителен: с 02.08.2024 по 26.10.2025	

Земельный участок			
вид объекта недвижимости			
Лист № 6 раздела 4.2	Всего листов раздела 4.2: 15	Всего разделов: 8	Всего листов выписки: 49

23.04.2025г. № КУВИ-001/2025-95307824

Кадастровый номер: 78:36:0013262:3820

Сведения о характерных точках границы части (частей) земельного участка				
Учетный номер части: 78:36:0013262:3820/6				
Система координат СК-1964				
Номер точки	Координаты, м		Описание закрепления на местности	Средняя квадратичная погрешность определения координат характерных точек границ земельного участка, м
	X	Y		
1	2	3	4	5
1	108556.97	110322.01	-	-
2	108556.94	110321.99	-	-
3	108621	110205.76	-	-
4	108621.73	110206.16	-	-
1	108556.97	110322.01	-	-



ДОКУМЕНТ ПОДПИСАН
ЭЛЕКТРОННОЙ ПОДПИСЬЮ

Сертификат: 009F0BDC181A023B64597F1E2579BEFB50

Владелец: ФЕДЕРАЛЬНАЯ СЛУЖБА ГОСУДАРСТВЕННОЙ

РЕГИСТРАЦИИ, КАДАСТРА И КАРТОГРАФИИ

Действителен: с 02.08.2024 по 26.10.2025

полное наименование должности

инициалы, фамилия

Земельный участок			
вид объекта недвижимости			
Лист № 7 раздела 4.2	Всего листов раздела 4.2: 15	Всего разделов: 8	Всего листов выписки: 49

23.04.2025г. № КУВИ-001/2025-95307824

Кадастровый номер: 78:36:0013262:3820

Сведения о характерных точках границы части (частей) земельного участка			
Учетный номер части: 78:36:0013262:3820/7			
Система координат СК-1964			

Номер точки	Координаты, м		Описание закрепления на местности	Средняя квадратичная погрешность определения координат характерных точек границ земельного участка, м
	X	Y		
1	2	3	4	5
1	108643.7	110398.9	-	-
2	108593.24	110446.7	-	-
3	108551.39	110332.07	-	-
4	108553.92	110327.48	-	-
5	108557.63	110329.15	-	-
6	108560.25	110323.47	-	-
7	108556.94	110321.99	-	-
8	108621	110205.76	-	-
9	108670.11	110232.74	-	-
10	108670.61	110233.02	-	-
11	108617.73	110327.76	-	-
12	108633.28	110370.35	-	-
13	108631.18	110372.32	-	-
14	108635.8	110377.26	-	-
1	108643.7	110398.9	-	-
1	108581.74	110318.94	-	-
2	108569.62	110317.94	-	-
3	108568.47	110330.17	-	-
4	108580.73	110331.26	-	-
1	108581.74	110318.94	-	-



ДОКУМЕНТ ПОДПИСАН
ЭЛЕКТРОННОЙ ПОДПИСЬЮ

Сертификат: 009F0BDC181A023B64597F1E2579BEFB50

Владелец: ФЕДЕРАЛЬНАЯ СЛУЖБА ГОСУДАРСТВЕННОЙ

РЕГИСТРАЦИИ, КАДАСТРА И КАРТОГРАФИИ

Действителен: с 02.08.2024 по 26.10.2025

полное наименование должности

инициалы, фамилия


Земельный участок			
вид объекта недвижимости			
Лист № 8 раздела 4.2	Всего листов раздела 4.2: 15	Всего разделов: 8	Всего листов выписки: 49

23.04.2025г. № КУВИ-001/2025-95307824

Кадастровый номер: 78:36:0013262:3820

Сведения о характерных точках границы части (частей) земельного участка
Учетный номер части: 78:36:0013262:3820/8

Система координат				
Номер точки	Координаты, м		Описание закрепления на местности	Средняя квадратичная погрешность определения координат характерных точек границ земельного участка, м
	X	Y		
1	2	3	4	5
1	108629.63	110412.23	-	-
2	108590.59	110449.22	-	-
3	108565.31	110411.02	-	-
4	108542.42	110348.34	-	-
5	108553.92	110327.48	-	-
6	108557.63	110329.15	-	-
7	108560.25	110323.47	-	-
8	108556.94	110321.99	-	-
9	108621	110205.76	-	-
10	108655.06	110224.47	-	-
11	108598.22	110326.21	-	-
12	108629.63	110412.23	-	-
1	108581.74	110318.94	-	-
2	108569.62	110317.94	-	-
3	108568.47	110330.17	-	-
4	108580.73	110331.26	-	-
5	108581.74	110318.94	-	-

	ДОКУМЕНТ ПОДПИСАН ЭЛЕКТРОННОЙ ПОДПИСЬЮ	
Сертификат: 009F0BDC181A023B64597F1E2579BEFB50 Владелец: ФЕДЕРАЛЬНАЯ СЛУЖБА ГОСУДАРСТВЕННОЙ РЕГИСТРАЦИИ, КАДАСТРА И КАРТОГРАФИИ Действителен: с 02.08.2024 по 26.10.2025		инициалы, фамилия
полное наименование должности		

Земельный участок

вид объекта недвижимости

Лист № 9 раздела 4.2

Всего листов раздела 4.2: 15

Всего разделов: 8

Всего листов выписки: 49

23.04.2025г. № КУВИ-001/2025-95307824

Кадастровый номер:

78:36:0013262:3820

Сведения о характерных точках границы части (частей) земельного участка

Учетный номер части: 78:36:0013262:3820/10

Система координат

Номер точки	Координаты, м		Описание закрепления на местности	Средняя квадратичная погрешность определения координат характерных точек границ земельного участка, м
	X	Y		
1	2	3	4	5
1	108592.94	110447	-	-
2	108590.59	110449.22	-	-
3	108533.97	110363.67	-	-
4	108553.92	110327.48	-	-
5	108557.63	110329.15	-	-
6	108560.25	110323.47	-	-
7	108556.94	110321.99	-	-
8	108621	110205.76	-	-
9	108636.93	110214.51	-	-
10	108579.92	110318.79	-	-
11	108569.62	110317.94	-	-
12	108568.47	110330.17	-	-
13	108573.45	110330.61	-	-
14	108572.86	110331.7	-	-
15	108551.03	110382.2	-	-
16	108592.94	110447	-	-



ДОКУМЕНТ ПОДПИСАН
ЭЛЕКТРОННОЙ ПОДПИСЬЮ

Сертификат: 009F0BDC181A023B64597F1E2579BEFB50

Владелец: ФЕДЕРАЛЬНАЯ СЛУЖБА ГОСУДАРСТВЕННОЙ

РЕГИСТРАЦИИ, КАДАСТРА И КАРТОГРАФИИ

Действителен: с 02.08.2024 по 26.10.2025

полное наименование должности

инициалы, фамилия

Земельный участок

вид объекта недвижимости

Лист № 10 раздела 4.2

Всего листов раздела 4.2: 15

Всего разделов: 8

Всего листов выписки: 49

23.04.2025г. № КУВИ-001/2025-95307824

Кадастровый номер:

78:36:0013262:3820

Сведения о характерных точках границы части (частей) земельного участка

Учетный номер части: 78:36:0013262:3820/11

Система координат

Номер точки	Координаты, м		Описание закрепления на местности	Средняя квадратичная погрешность определения координат характерных точек границ земельного участка, м
	X	Y		
1	2	3	4	5
1	108556.97	110322.01	-	-
2	108556.94	110321.99	-	-
3	108621	110205.76	-	-
4	108621.73	110206.16	-	-
5	108556.97	110322.01	-	-



ДОКУМЕНТ ПОДПИСАН
ЭЛЕКТРОННОЙ ПОДПИСЬЮ

Сертификат: 009F0BDC181A023B64597F1E2579BEFB50

Владелец: ФЕДЕРАЛЬНАЯ СЛУЖБА ГОСУДАРСТВЕННОЙ

РЕГИСТРАЦИИ, КАДАСТРА И КАРТОГРАФИИ

Действителен: с 02.08.2024 по 26.10.2025

полное наименование должности

инициалы, фамилия

Земельный участок				
вид объекта недвижимости				
Лист № 11 раздела 4.2		Всего листов раздела 4.2: 15		Всего разделов: 8
23.04.2025г. № КУВИ-001/2025-95307824				
Кадастровый номер:			78:36:0013262:3820	
Сведения о характерных точках границы части (частей) земельного участка				
Учетный номер части: 78:36:0013262:3820/12				
Система координат				
Номер точки	Координаты, м		Описание закрепления на местности	Средняя квадратичная погрешность определения координат характерных точек границ земельного участка, м
	X	Y		
1	2	3	4	5
1	108556.97	110322.01	-	-
2	108556.94	110321.99	-	-
3	108621	110205.76	-	-
4	108621.73	110206.16	-	-
5	108556.97	110322.01	-	-



ДОКУМЕНТ ПОДПИСАН
ЭЛЕКТРОННОЙ ПОДПИСЬЮ

Сертификат: 009F0BDC181A023B64597F1E2579BEFB50

Владелец: ФЕДЕРАЛЬНАЯ СЛУЖБА ГОСУДАРСТВЕННОЙ

РЕГИСТРАЦИИ, КАДАСТРА И КАРТОГРАФИИ

Действителен: с 02.08.2024 по 26.10.2025

полное наименование должности

инициалы, фамилия

Земельный участок

вид объекта недвижимости

Лист № 12 раздела 4.2

Всего листов раздела 4.2: 15

Всего разделов: 8

Всего листов выписки: 49

23.04.2025г. № КУВИ-001/2025-95307824

Кадастровый номер:

78:36:0013262:3820

Сведения о характерных точках границы части (частей) земельного участка

Учетный номер части: 78:36:0013262:3820/13

Система координат

Номер точки	Координаты, м		Описание закрепления на местности	Средняя квадратичная погрешность определения координат характерных точек границ земельного участка, м
	X	Y		
1	2	3	4	5
1	108621.84	110206.22	-	-
2	108576.82	110292.52	-	-
3	108559.69	110324.68	-	-
4	108560.25	110323.47	-	-
5	108556.94	110321.99	-	-
6	108621	110205.76	-	-
7	108621.84	110206.22	-	-
1	108555.99	110331.63	-	-
2	108555.78	110332.32	-	-
3	108555.78	110333.27	-	-
4	108556.02	110334.16	-	-
5	108556.16	110334.56	-	-
6	108559.76	110341.57	-	-
7	108561.67	110338.97	-	-
8	108559.1	110335.21	-	-
9	108558.87	110334.62	-	-
10	108558.8	110334.22	-	-
11	108558.8	110333.58	-	-
12	108564.88	110320.08	-	-
13	108579.23	110294.03	-	-
14	108604.98	110245.29	-	-
15	108624.4	110207.63	-	-
16	108668.23	110231.71	-	-
17	108649.19	110268.65	-	-



ДОКУМЕНТ ПОДПИСАН
ЭЛЕКТРОННОЙ ПОДПИСЬЮ

Сертификат: 009F0BDC181A023B64597F1E2579BEFB50

Владелец: ФЕДЕРАЛЬНАЯ СЛУЖБА ГОСУДАРСТВЕННОЙ

РЕГИСТРАЦИИ, КАДАСТРА И КАРТОГРАФИИ

Действителен: с 02.08.2024 по 26.10.2025

полное наименование должности

инициалы, фамилия

Земельный участок				
вид объекта недвижимости				
Лист № 13 раздела 4.2	Всего листов раздела 4.2: 15		Всего разделов: 8	
23.04.2025г. № КУВИ-001/2025-95307824		Кадастровый номер: 78:36:0013262:3820		
1	2	3	4	5
18	108623.44	110317.39	-	-
19	108611.63	110338.83	-	-
20	108604.97	110363.97	-	-
21	108600.06	110371.17	-	-
22	108584.76	110384.87	-	-
23	108559.76	110391.57	-	-
24	108550.86	110389.18	-	-
25	108533.97	110363.67	-	-
26	108553.92	110327.48	-	-
27	108557.37	110329.03	-	-
28	108555.99	110331.63	-	-
1	108580.73	110331.26	-	-
2	108581.74	110318.94	-	-
3	108569.62	110317.94	-	-
4	108568.47	110330.17	-	-
5	108580.73	110331.26	-	-



ДОКУМЕНТ ПОДПИСАН
ЭЛЕКТРОННОЙ ПОДПИСЬЮ

Сертификат: 009F0BDC181A023B64597F1E2579BEFB50

Владелец: ФЕДЕРАЛЬНАЯ СЛУЖБА ГОСУДАРСТВЕННОЙ

РЕГИСТРАЦИИ, КАДАСТРА И КАРТОГРАФИИ

Действителен: с 02.08.2024 по 26.10.2025

полное наименование должности

инициалы, фамилия

Земельный участок

вид объекта недвижимости

Лист № 14 раздела 4.2

Всего листов раздела 4.2: 15

Всего разделов: 8

Всего листов выписки: 49

23.04.2025г. № КУВИ-001/2025-95307824

Кадастровый номер:

78:36:0013262:3820

Сведения о характерных точках границы части (частей) земельного участка

Учетный номер части: 78:36:0013262:3820/14

Система координат

Номер точки	Координаты, м		Описание закрепления на местности	Средняя квадратичная погрешность определения координат характерных точек границ земельного участка, м
	X	Y		
1	2	3	4	5
1	108621.84	110206.22	-	-
2	108576.82	110292.52	-	-
3	108559.69	110324.68	-	-
4	108560.25	110323.47	-	-
5	108556.94	110321.99	-	-
6	108621	110205.76	-	-
7	108621.84	110206.22	-	-
1	108555.99	110331.63	-	-
2	108555.78	110332.32	-	-
3	108555.78	110333.27	-	-
4	108556.02	110334.16	-	-
5	108556.16	110334.56	-	-
6	108559.76	110341.57	-	-
7	108561.67	110338.97	-	-
8	108559.1	110335.21	-	-
9	108558.87	110334.62	-	-
10	108558.8	110334.22	-	-
11	108558.8	110333.58	-	-
12	108564.88	110320.08	-	-
13	108579.23	110294.03	-	-
14	108604.98	110245.29	-	-
15	108624.4	110207.63	-	-
16	108668.23	110231.71	-	-
17	108649.19	110268.65	-	-



ДОКУМЕНТ ПОДПИСАН
ЭЛЕКТРОННОЙ ПОДПИСЬЮ

Сертификат: 009F0BDC181A023B64597F1E2579BEFB50

Владелец: ФЕДЕРАЛЬНАЯ СЛУЖБА ГОСУДАРСТВЕННОЙ

РЕГИСТРАЦИИ, КАДАСТРА И КАРТОГРАФИИ

Действителен: с 02.08.2024 по 26.10.2025

полное наименование должности

инициалы, фамилия

Земельный участок				
вид объекта недвижимости				
Лист № 15 раздела 4.2	Всего листов раздела 4.2: 15		Всего разделов: 8	
23.04.2025г. № КУВИ-001/2025-95307824		Кадастровый номер: 78:36:0013262:3820		
1	2	3	4	5
18	108623.44	110317.39	-	-
19	108611.63	110338.83	-	-
20	108604.97	110363.97	-	-
21	108600.06	110371.17	-	-
22	108584.76	110384.87	-	-
23	108559.76	110391.57	-	-
24	108550.86	110389.18	-	-
25	108533.97	110363.67	-	-
26	108553.92	110327.48	-	-
27	108557.37	110329.03	-	-
28	108555.99	110331.63	-	-
1	108580.73	110331.26	-	-
2	108581.74	110318.94	-	-
3	108569.62	110317.94	-	-
4	108568.47	110330.17	-	-
5	108580.73	110331.26	-	-



ДОКУМЕНТ ПОДПИСАН
ЭЛЕКТРОННОЙ ПОДПИСЬЮ

Сертификат: 009F0BDC181A023B64597F1E2579BEFB50

Владелец: ФЕДЕРАЛЬНАЯ СЛУЖБА ГОСУДАРСТВЕННОЙ

РЕГИСТРАЦИИ, КАДАСТРА И КАРТОГРАФИИ

Действителен: с 02.08.2024 по 26.10.2025

полное наименование должности

инициалы, фамилия


Филиал публично-правовой компании "Роскадастр" по Санкт-Петербургу
полное наименование органа регистрации прав
Выписка из Единого государственного реестра недвижимости об объекте недвижимости

Сведения о характеристиках объекта недвижимости

На основании запроса от 23.04.2025, поступившего на рассмотрение 23.04.2025, сообщаем, что согласно записям Единого государственного реестра недвижимости:

Раздел 1 Лист 1

Земельный участок			
вид объекта недвижимости			
Лист № 1 раздела 1	Всего листов раздела 1: 5	Всего разделов: 8	Всего листов выписки: 89
23.04.2025г. № КУВИ-001/2025-95362001			
Кадастровый номер:	78:36:0013262:3823		
Номер кадастрового квартала:	78:36:0013262		
Дата присвоения кадастрового номера:	24.06.2022		
Ранее присвоенный государственный учетный номер:	данные отсутствуют		
Адрес:	Российская Федерация, Санкт-Петербург, внутригородское муниципальное образование Санкт-Петербурга поселок Парголово, дорога в Каменку, земельный участок 22 (местоположение: Российская Федерация, Санкт-Петербург, внутригородское муниципальное образование Санкт-Петербурга поселок Парголово, дорога в Каменку, земельный участок 22 (северо-восточнее дома 15, литера А)		
Площадь:	55807 +/- 83		
Кадастровая стоимость, руб.:	89532202.53		
Кадастровые номера расположенных в пределах земельного участка объектов недвижимости:	78:36:0000000:4659, 78:00:0000000:96689		
Кадастровые номера объектов недвижимости, из которых образован объект недвижимости:	78:36:0013262:33		
Кадастровые номера образованных объектов недвижимости:	данные отсутствуют		
Категория земель:	Земли населенных пунктов		
Виды разрешенного использования:	для размещения индивидуального жилого дома (индивидуальных жилых домов)		
Сведения о кадастровом инженере:	Пехтерева Алина Владимировна, СНИЛС 011-284-693 21, дата завершения кадастровых работ: 01.06.2022		
Сведения о лесах, водных объектах и об иных природных объектах, расположенных в пределах земельного участка:	данные отсутствуют		
Сведения о том, что земельный участок полностью расположен в границах зоны с особыми условиями использования территории, территории объекта культурного наследия, публичного сервитута:	данные отсутствуют		

полное наименование должности	 ДОКУМЕНТ ПОДПИСАН ЭЛЕКТРОННОЙ ПОДПИСЬЮ Сертификат: 009F0BDC181A023B64597F1E2579BEFB50 Владелец: ФЕДЕРАЛЬНАЯ СЛУЖБА ГОСУДАРСТВЕННОЙ РЕГИСТРАЦИИ, КАДАСТРА И КАРТОГРАФИИ Действителен: с 02.08.2024 по 26.10.2025	инициалы, фамилия

Земельный участок			
вид объекта недвижимости			
Лист № 2 раздела 1	Всего листов раздела 1: 5	Всего разделов: 8	Всего листов выписки: 89
23.04.2025г. № КУВИ-001/2025-95362001			
Кадастровый номер:		78:36:0013262:3823	
Сведения о том, что земельный участок расположен в границах особой экономической зоны, территории опережающего развития, зоны территориального развития в Российской Федерации, игровой зоны:	данные отсутствуют		
Сведения о том, что земельный участок расположен в границах особо охраняемой природной территории, Байкальской природной территории и ее экологических зон, лесопарковом зеленом поясе, охотничьего угодья, лесничества:	данные отсутствуют		
Сведения о расположении земельного участка и (или) расположенного на нем объекта недвижимости в границах территории, в отношении которой принято решение о резервировании земель для государственных или муниципальных нужд:	данные отсутствуют		
Сведения о результатах проведения государственного земельного надзора:	данные отсутствуют		
Сведения о расположении земельного участка в границах территории, в отношении которой утвержден проект межевания территории:	данные отсутствуют		
Условный номер земельного участка:	данные отсутствуют		
Сведения о принятии акта и (или) заключении договора, предусматривающих предоставление в соответствии с земельным законодательством исполнительным органом государственным органом власти или органом местного самоуправления, находящегося в государственной или муниципальной собственности земельного участка для строительства наемного дома социального использования или наемного дома коммерческого использования:	данные отсутствуют		
Сведения о том, что земельный участок или земельные участки образованы на основании решения об изъятии земельного участка и (или) расположенного на нем объекта недвижимости для государственных или муниципальных нужд:	данные отсутствуют		
Сведения о том, что земельный участок образован из земель или земельного участка, государственная собственность на которые не разграничена:	данные отсутствуют		



ДОКУМЕНТ ПОДПИСАН
ЭЛЕКТРОННОЙ ПОДПИСЬЮ

Сертификат: 009F0BDC181A023B64597F1E2579BEFB50

Владелец: ФЕДЕРАЛЬНАЯ СЛУЖБА ГОСУДАРСТВЕННОЙ

РЕГИСТРАЦИИ, КАДАСТРА И КАРТОГРАФИИ

Действителен: с 02.08.2024 по 26.10.2025

200

полное наименование должности

инициалы, фамилия

Земельный участок			
вид объекта недвижимости			
Лист № 3 раздела 1	Всего листов раздела 1: 5	Всего разделов: 8	Всего листов выписки: 89

23.04.2025г. № КУВИ-001/2025-95362001

Кадастровый номер: 78:36:0013262:3823

Сведения о наличии земельного спора о местоположении границ земельных участков:	данные отсутствуют
Статус записи об объекте недвижимости:	Сведения об объекте недвижимости имеют статус "актуальные"
Особые отметки:	<p>Посредством данного земельного участка обеспечен доступ к земельному участку (земельным участкам) с кадастровым номером (кадастровыми номерами): 78:36:0013262:3814, 78:36:0013262:3816, 78:36:0013262:3820, 78:36:0013262:3830. Сведения об ограничениях права на объект недвижимости, обременениях данного объекта, не зарегистрированных в реестре прав, ограничений прав и обременений недвижимого имущества: вид ограничения (обременения): ограничения прав на земельный участок, предусмотренные статьей 56 Земельного кодекса Российской Федерации; срок действия: с 24.06.2022; реквизиты документа-основания: заявление о внесении в ЕГРН сведений от 21.04.2023 № 128. вид ограничения (обременения): ограничения прав на земельный участок, предусмотренные статьей 56 Земельного кодекса Российской Федерации; срок действия: с 24.06.2022; реквизиты документа-основания: постановление Правительства РФ "О порядке установления охранных зон объектов электросетевого хозяйства и особых условий использования земельных участков, расположенных в границах таких зон" от 24.02.2009 № 160 выдан: Правительство Российской Федерации. вид ограничения (обременения): ограничения прав на земельный участок, предусмотренные статьей 56 Земельного кодекса Российской Федерации; срок действия: с 24.06.2022; реквизиты документа-основания: постановление "Об утверждении Правил охраны электрических сетей напряжением свыше 1000 вольт" от 26.03.1984 № 255 выдан: Совет Министров СССР. вид ограничения (обременения): ограничения прав на земельный участок, предусмотренные статьей 56 Земельного кодекса Российской Федерации; срок действия: с 24.06.2022; реквизиты документа-основания: постановление Совета Министров СССР от 26 марта 1984 г. № 255 "Об утверждении правил охраны электрических сетей напряжением свыше 1000 вольт" от 26.03.1984 № 255 выдан: Совет Министров СССР. вид ограничения (обременения): ограничения прав на земельный участок, предусмотренные статьей 56 Земельного кодекса Российской Федерации; срок действия: с 24.06.2022; реквизиты документа-основания: постановление Совета Министров СССР "Об утверждении Правил охраны электрических сетей напряжением свыше 1000 вольт" от 26.03.1984 № 255. вид ограничения (обременения): ограничения прав на земельный участок, предусмотренные статьей 56 Земельного кодекса Российской Федерации; срок действия: с 24.06.2022; реквизиты документа-основания: постановление Правительства РФ "Об утверждении Правил охраны газораспределительных сетей" от 20.11.2000 № 878 выдан: Правительство Российской Федерации</p>



ДОКУМЕНТ ПОДПИСАН
ЭЛЕКТРОННОЙ ПОДПИСЬЮ

Сертификат: 009F0BDC181A023B64597F1E2579BEFB50

Владелец: ФЕДЕРАЛЬНАЯ СЛУЖБА ГОСУДАРСТВЕННОЙ

РЕГИСТРАЦИИ, КАДАСТРА И КАРТОГРАФИИ

Действителен: с 02.08.2024 по 26.10.2025

201

полное наименование должности

инициалы, фамилия

Земельный участок			
вид объекта недвижимости			
Лист № 4 раздела 1	Всего листов раздела 1: 5	Всего разделов: 8	Всего листов выписки: 89

23.04.2025г. № КУВИ-001/2025-95362001

Кадастровый номер:

78:36:0013262:3823

Федерации. вид ограничения (обременения): ограничения прав на земельный участок, предусмотренные статьей 56 Земельного кодекса Российской Федерации; срок действия не установлен. вид ограничения (обременения): ограничения прав на земельный участок, предусмотренные статьей 56 Земельного кодекса Российской Федерации; срок действия не установлен. вид ограничения (обременения): ограничения прав на земельный участок, предусмотренные статьей 56 Земельного кодекса Российской Федерации; срок действия не установлен. вид ограничения (обременения): ограничения прав на земельный участок, предусмотренные статьей 56 Земельного кодекса Российской Федерации; срок действия: с 26.06.2023; реквизиты документа-основания: распоряжение от 26.04.2023 № 1058-рз выдан: Комитет имущественных отношений Правительства Санкт-Петербурга. вид ограничения (обременения): ограничения прав на земельный участок, предусмотренные статьей 56 Земельного кодекса Российской Федерации; срок действия: с 20.07.2023; реквизиты документа-основания: приказ Министерства энергетики Российской Федерации от 10.08.2022 № 794 выдан: Министерство энергетики Российской Федерации . вид ограничения (обременения): ограничения прав на земельный участок, предусмотренные статьей 56 Земельного кодекса Российской Федерации; срок действия: с 24.11.2023; реквизиты документа-основания: распоряжение от 15.09.2023 № 2330-рз выдан: Комитет имущественных отношений Правительства Санкт-Петербурга. вид ограничения (обременения): ограничения прав на земельный участок, предусмотренные статьей 56 Земельного кодекса Российской Федерации; срок действия: с 13.02.2024; реквизиты документа-основания: приказ от 27.12.2021 № 1479 выдан: Министерство энергетики Российской Федерации . вид ограничения (обременения): публичный сервитут; срок действия: с 15.07.2024; реквизиты документа-основания: распоряжение от 18.04.2024 № 875-рз выдан: Комитет имущественных отношений Правительства Санкт-Петербурга. вид ограничения (обременения): ограничения прав на земельный участок, предусмотренные статьей 56 Земельного кодекса Российской Федерации; срок действия: с 21.01.2025; реквизиты документа-основания: распоряжение от 21.05.2024 № 145-р выдан: Комитет по природопользованию, охране окружающей среды и обеспечению экологической безопасности. вид ограничения (обременения): ограничения прав на земельный участок, предусмотренные статьей 56 Земельного кодекса Российской Федерации; срок действия: с 23.01.2025; реквизиты документа-основания: распоряжение от 21.05.2024 № 145-р выдан: Комитет по природопользованию, охране окружающей среды и обеспечению экологической безопасности. вид ограничения (обременения): ограничения прав на земельный участок, предусмотренные статьей 56 Земельного



ДОКУМЕНТ ПОДПИСАН
ЭЛЕКТРОННОЙ ПОДПИСЬЮ

Сертификат: 009F0BDC181A023B64597F1E2579BEFB50

Владелец: ФЕДЕРАЛЬНАЯ СЛУЖБА ГОСУДАРСТВЕННОЙ

РЕГИСТРАЦИИ, КАДАСТРА И КАРТОГРАФИИ


Действителен: с 02.08.2024 по 26.10.2025

202

полное наименование должности

инициалы, фамилия

Земельный участок			
вид объекта недвижимости			
Лист № 5 раздела 1	Всего листов раздела 1: 5	Всего разделов: 8	Всего листов выписки: 89
23.04.2025г. № КУВИ-001/2025-95362001			
Кадастровый номер:		78:36:0013262:3823	
		кодекса Российской Федерации; срок действия: с 10.02.2025; реквизиты документа-основания: распоряжение от 12.11.2024 № 282-р выдан: Комитет по природопользованию, охране окружающей среды и обеспечению экологической безопасности. вид ограничения (обременения): ограничения прав на земельный участок, предусмотренные статьей 56 Земельного кодекса Российской Федерации; срок действия: с 12.02.2025; реквизиты документа-основания: распоряжение от 12.11.2024 № 282-р выдан: Комитет по природопользованию, охране окружающей среды и обеспечению экологической безопасности.	
Получатель выписки:		Сивак Владислава Романовна	

полное наименование должности	 ДОКУМЕНТ ПОДПИСАН ЭЛЕКТРОННОЙ ПОДПИСЬЮ Сертификат: 009F0BDC181A023B64597F1E2579BEFB50 Владелец: ФЕДЕРАЛЬНАЯ СЛУЖБА ГОСУДАРСТВЕННОЙ РЕГИСТРАЦИИ, КАДАСТРА И КАРТОГРАФИИ Действителен: с 02.08.2024 по 26.10.2025	инициалы, фамилия
-------------------------------	---	-------------------

Выписка из Единого государственного реестра недвижимости об объекте недвижимости
Сведения о зарегистрированных правах

Земельный участок			
вид объекта недвижимости			
Лист № 1 раздела 2	Всего листов раздела 2: 2	Всего разделов: 8	Всего листов выписки: 89
23.04.2025г. № КУВИ-001/2025-95362001			
Кадастровый номер:		78:36:0013262:3823	
1	Правообладатель (правообладатели):	1.1	ПУБЛИЧНОЕ АКЦИОНЕРНОЕ ОБЩЕСТВО "СОВКОМБАНК", ИНН: 4401116480
	Сведения о возможности предоставления третьим лицам персональных данных физического лица:	1.1.1	данные отсутствуют
2	Вид, номер, дата и время государственной регистрации права:	2.1	Собственность 78:36:0013262:3823-78/011/2024-17 04.07.2024 14:33:37
3	Сведения об осуществлении государственной регистрации сделки, права без необходимого в силу закона согласия третьего лица, органа:	3.1	данные отсутствуют
4	Ограничение прав и обременение объекта недвижимости:	не зарегистрировано	
5	Договоры участия в долевом строительстве:	не зарегистрировано	
6	Заявленные в судебном порядке права требования:	данные отсутствуют	
7	Сведения о возможности предоставления третьим лицам персональных данных физического лица	данные отсутствуют	
8	Сведения о возражении в отношении зарегистрированного права:	данные отсутствуют	
9	Сведения о наличии решения об изъятии объекта недвижимости для государственных и муниципальных нужд:	данные отсутствуют	
10	Сведения о невозможности государственной регистрации без личного участия правообладателя или его законного представителя:	данные отсутствуют	
11	Правопритязания и сведения о наличии поступивших, но не рассмотренных заявлений о проведении государственной регистрации права (перехода, прекращения права), ограничения права или обременения объекта недвижимости, сделки в отношении объекта недвижимости:	отсутствуют	



ДОКУМЕНТ ПОДПИСАН
ЭЛЕКТРОННОЙ ПОДПИСЬЮ

Сертификат: 009F0BDC181A023B64597F1E2579BEFB50

Владелец: ФЕДЕРАЛЬНАЯ СЛУЖБА ГОСУДАРСТВЕННОЙ

РЕГИСТРАЦИИ, КАДАСТРА И КАРТОГРАФИИ

Действителен: с 02.08.2024 по 26.10.2025

264

полное наименование должности

инициалы, фамилия

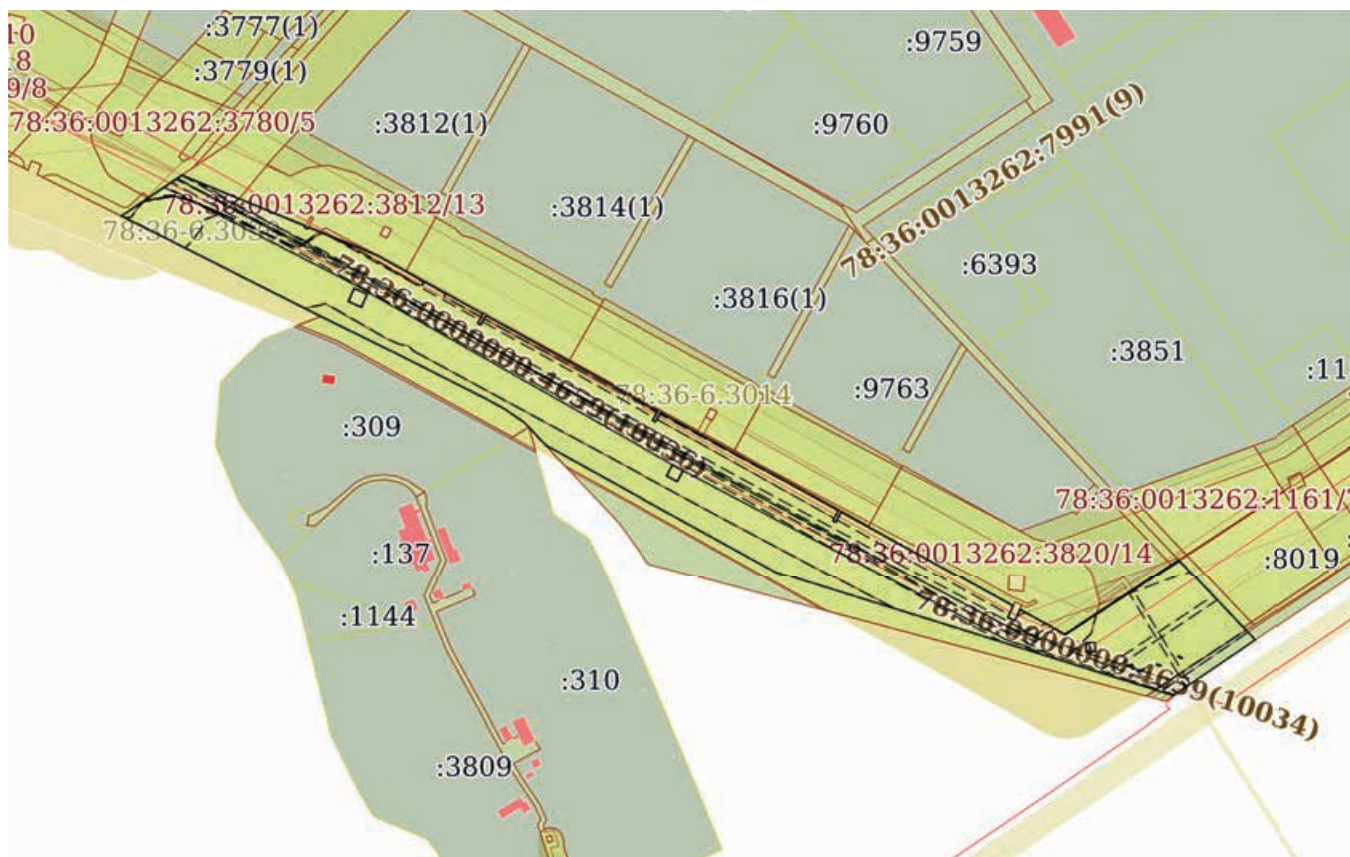
Земельный участок			
вид объекта недвижимости			
Лист № 2 раздела 2	Всего листов раздела 2: 2	Всего разделов: 8	Всего листов выписки: 89
23.04.2025г. № КУВИ-001/2025-95362001			
Кадастровый номер:		78:36:0013262:3823	
11	Сведения о невозможности государственной регистрации перехода, прекращения, ограничения права на земельный участок из земель сельскохозяйственного назначения:	данные отсутствуют	

полное наименование должности	 ДОКУМЕНТ ПОДПИСАН ЭЛЕКТРОННОЙ ПОДПИСЬЮ Сертификат: 009F0BDC181A023B64597F1E2579BEFB50 Владелец: ФЕДЕРАЛЬНАЯ СЛУЖБА ГОСУДАРСТВЕННОЙ РЕГИСТРАЦИИ, КАДАСТРА И КАРТОГРАФИИ Действителен: с 02.08.2024 по 26.10.2025	инициалы, фамилия
-------------------------------	---	-------------------

Выписка из Единого государственного реестра недвижимости об объекте недвижимости
Описание местоположения земельного участка

Земельный участок			
вид объекта недвижимости			
Лист № 1 раздела 3	Всего листов раздела 3: 1	Всего разделов: 8	Всего листов выписки: 89
23.04.2025г. № КУВИ-001/2025-95362001			
Кадастровый номер:		78:36:0013262:3823	

План (чертеж, схема) земельного участка



Масштаб 1:6000

Условные обозначения:



ДОКУМЕНТ ПОДПИСАН
ЭЛЕКТРОННОЙ ПОДПИСЬЮ

Сертификат: 009F0BDC181A023B64597F1E2579BEFB50

Владелец: ФЕДЕРАЛЬНАЯ СЛУЖБА ГОСУДАРСТВЕННОЙ
РЕГИСТРАЦИИ, КАДАСТРА И КАРТОГРАФИИ
Действителен: с 02.08.2024 по 26.10.2025

полное наименование должности

инициалы, фамилия

Выписка из Единого государственного реестра недвижимости об объекте недвижимости

Описание местоположения земельного участка

Земельный участок			
вид объекта недвижимости			
Лист № 1 раздела 3.1	Всего листов раздела 3.1: 3	Всего разделов: 8	Всего листов выписки: 89
23.04.2025г. № КУВИ-001/2025-95362001			
Кадастровый номер:		78:36:0013262:3823	

Описание местоположения границ земельного участка							
№ п/п	Номер точки		Дирекционный угол	Горизонтальное проложение, м	Описание закрепления на местности	Кадастровые номера смежных участков	Сведения об адресах правообладателей смежных земельных участков
	начальная	конечная					
1	2	3	4	5	6	7	8
1	1.1.1	1.1.2	136°32.4'	89.7	данные отсутствуют	данные отсутствуют	данные отсутствуют
2	1.1.1	1.1.1			данные отсутствуют	78:36:0013262:7983, 78:36:0013262:7990	адрес отсутствует
3	1.1.2	1.1.3	235°52.1'	79.65	данные отсутствуют	данные отсутствуют	данные отсутствуют
4	1.1.2	1.1.2			данные отсутствуют	78:36:0013262:7982	адрес отсутствует
5	1.1.3	1.1.4	287°18.7'	334.69	данные отсутствуют	78:36:0013262:35(1)	адрес отсутствует
6	1.1.4	1.1.5	298°51.0'	110.05	данные отсутствуют	78:36:0013262:35(1)	адрес отсутствует
7	1.1.5	1.1.6	298°57.0'	102.3	данные отсутствуют	78:36:0013262:35(1)	адрес отсутствует
8	1.1.6	1.1.7	316°40.2'	19.66	данные отсутствуют	данные отсутствуют	данные отсутствуют
9	1.1.7	1.1.8	316°41.3'	2.64	данные отсутствуют	78:36:0013262:309	данные отсутствуют
10	1.1.7	1.1.7			данные отсутствуют	78:36:0013262:310	данные отсутствуют
11	1.1.8	1.1.9	316°41.1'	2.89	данные отсутствуют	78:36:0013262:309	данные отсутствуют
12	1.1.9	1.1.10	304°3.7'	19.27	данные отсутствуют	78:36:0013262:309	данные отсутствуют
13	1.1.10	1.1.11	298°44.4'	16.97	данные отсутствуют	78:36:0013262:309	данные отсутствуют
14	1.1.11	1.1.12	296°46.5'	74.52	данные отсутствуют	78:36:0013262:309	данные отсутствуют
15	1.1.12	1.1.13	296°6.3'	73.56	данные отсутствуют	78:36:0013262:309	данные отсутствуют
16	1.1.13	1.1.14	296°44.1'	164.23	данные отсутствуют	данные отсутствуют	данные отсутствуют
17	1.1.14	1.1.15	296°14.0'	15.43	данные отсутствуют	данные отсутствуют	данные отсутствуют
18	1.1.15	1.1.16	56°4.6'	58.67	данные отсутствуют	данные отсутствуют	данные отсутствуют
19	1.1.15	1.1.15			данные отсутствуют	78:36:0013262:1006(1)	данные отсутствуют
20	1.1.16	1.1.17	112°19.5'	107.36	данные отсутствуют	78:36:0013262:3812(1)	адрес отсутствует
21	1.1.16	1.1.16			данные отсутствуют	78:36:0013262:3780(1)	Санкт-Петербург, Лиговский пр., д.94, корп.2, лит.А, пом.24Н



ДОКУМЕНТ ПОДПИСАН
ЭЛЕКТРОННОЙ ПОДПИСЬЮ

Сертификат: 009F0BDC181A023B64597F1E2579BEFB50

Владелец: ФЕДЕРАЛЬНАЯ СЛУЖБА ГОСУДАРСТВЕННОЙ

РЕГИСТРАЦИИ, КАДАСТРА И КАРТОГРАФИИ

Действителен: с 02.08.2024 по 26.10.2025

267

полное наименование должности

инициалы, фамилия

Земельный участок

вид объекта недвижимости

Лист № 2 раздела 3.1

Всего листов раздела 3.1: 3

Всего разделов: 8

Всего листов выписки: 89

23.04.2025г. № КУВИ-001/2025-95362001

Кадастровый номер:

78:36:0013262:3823

1	2	3	4	5	6	7	8
22	1.1.17	1.1.18	208°57.6'	1.18	данные отсутствуют	данные отсутствуют	данные отсутствуют
23	1.1.18	1.1.19	118°44.0'	2.6	данные отсутствуют	данные отсутствуют	данные отсутствуют
24	1.1.19	1.1.20	28°49.7'	1.47	данные отсутствуют	данные отсутствуют	данные отсутствуют
25	1.1.20	1.1.21	112°19.7'	59.99	данные отсутствуют	78:36:0013262:3812(1)	адрес отсутствует
26	1.1.21	1.1.22	118°52.4'	26.2	данные отсутствуют	78:36:0013262:3812(1)	адрес отсутствует
27	1.1.22	1.1.23	118°51.3'	70.74	данные отсутствуют	78:36:0013262:3814(1)	адрес отсутствует
28	1.1.23	1.1.24	208°59.0'	8.59	данные отсутствуют	данные отсутствуют	данные отсутствуют
29	1.1.24	1.1.25	118°55.6'	2.6	данные отсутствуют	данные отсутствуют	данные отсутствуют
30	1.1.25	1.1.26	28°59.0'	8.59	данные отсутствуют	данные отсутствуют	данные отсутствуют
31	1.1.26	1.1.27	118°51.5'	76.31	данные отсутствуют	78:36:0013262:3814(1)	адрес отсутствует
32	1.1.27	1.1.28	118°52.0'	82.32	данные отсутствуют	78:36:0013262:3816(1)	адрес отсутствует
33	1.1.28	1.1.29	208°54.8'	8.73	данные отсутствуют	данные отсутствуют	данные отсутствуют
34	1.1.29	1.1.30	118°55.6'	2.6	данные отсутствуют	данные отсутствуют	данные отсутствуют
35	1.1.30	1.1.31	28°54.8'	8.73	данные отсутствуют	данные отсутствуют	данные отсутствуют
36	1.1.31	1.1.32	118°51.4'	66.8	данные отсутствуют	78:36:0013262:3816(1)	адрес отсутствует
37	1.1.32	1.1.33	118°52.0'	96.47	данные отсутствуют	78:36:0013262:9763	адрес отсутствует
38	1.1.33	1.1.34	209°4.4'	9.3	данные отсутствуют	данные отсутствуют	данные отсутствуют
39	1.1.34	1.1.35	118°55.6'	2.6	данные отсутствуют	данные отсутствуют	данные отсутствуют
40	1.1.35	1.1.36	29°2.6'	9.31	данные отсутствуют	данные отсутствуют	данные отсутствуют
41	1.1.36	1.1.37	118°52.1'	25.04	данные отсутствуют	78:36:0013262:9763	адрес отсутствует
42	1.1.37	1.1.38	118°51.7'	132.71	данные отсутствуют	78:36:0013262:3820(1)	адрес отсутствует
43	1.1.38	1.1.39	204°5.0'	10.54	данные отсутствуют	данные отсутствуют	данные отсутствуют
44	1.1.39	1.1.40	112°6.5'	6.22	данные отсутствуют	данные отсутствуют	данные отсутствуют
45	1.1.40	1.1.41	24°15.9'	9.81	данные отсутствуют	данные отсутствуют	данные отсутствуют
46	1.1.41	1.1.42	118°52.0'	41.32	данные отсутствуют	78:36:0013262:3820(1)	адрес отсутствует
47	1.1.42	1.1.43	56°30.1'	102.59	данные отсутствуют	78:36:0013262:3820(1)	адрес отсутствует
48	1.1.43	1.1.1	56°29.3'	7.14	данные отсутствуют	78:36:0013262:9762	адрес отсутствует
49	1.2.44	1.2.45	203°56.5'	11.53	данные отсутствуют	данные отсутствуют	данные отсутствуют
50	1.2.45	1.2.46	113°49.6'	11.51	данные отсутствуют	данные отсутствуют	данные отсутствуют



ДОКУМЕНТ ПОДПИСАН
ЭЛЕКТРОННОЙ ПОДПИСЬЮ

Сертификат: 009F0BDC181A023B64597F1E2579BEFB50

Владелец: ФЕДЕРАЛЬНАЯ СЛУЖБА ГОСУДАРСТВЕННОЙ

РЕГИСТРАЦИИ, КАДАСТРА И КАРТОГРАФИИ

Действителен: с 02.08.2024 по 26.10.2025

200

полное наименование должности

инициалы, фамилия

Земельный участок			
вид объекта недвижимости			
Лист № 3 раздела 3.1	Всего листов раздела 3.1: 3	Всего разделов: 8	Всего листов выписки: 89

23.04.2025г. № КУВИ-001/2025-95362001

Кадастровый номер: 78:36:0013262:3823

1	2	3	4	5	6	7	8
51	1.2.46	1.2.47	23°56.5'	11.53	данные отсутствуют	данные отсутствуют	данные отсутствуют
52	1.2.47	1.2.44	293°49.6'	11.51	данные отсутствуют	данные отсутствуют	данные отсутствуют
53	1.3.48	1.3.49	207°39.2'	9.89	данные отсутствуют	данные отсутствуют	данные отсутствуют
54	1.3.49	1.3.50	118°30.1'	9.66	данные отсутствуют	данные отсутствуют	данные отсутствуют
55	1.3.50	1.3.51	27°36.7'	10.03	данные отсутствуют	данные отсутствуют	данные отсутствуют
56	1.3.51	1.3.48	297°39.2'	9.65	данные отсутствуют	данные отсутствуют	данные отсутствуют
57	1.4.52	1.4.53	88°1.7'	7.26	данные отсутствуют	данные отсутствуют	данные отсутствуют
58	1.4.53	1.4.54	357°36.7'	7.2	данные отсутствуют	данные отсутствуют	данные отсутствуют
59	1.4.54	1.4.55	268°1.7'	7.26	данные отсутствуют	данные отсутствуют	данные отсутствуют
60	1.4.55	1.4.52	177°36.7'	7.2	данные отсутствуют	данные отсутствуют	данные отсутствуют
61	1.5.56	1.5.57	161°33.9'	0.6	данные отсутствуют	данные отсутствуют	данные отсутствуют
62	1.5.57	1.5.58	71°17.9'	5.43	данные отсутствуют	данные отсутствуют	данные отсутствуют
63	1.5.58	1.5.59	341°33.9'	0.6	данные отсутствуют	данные отсутствуют	данные отсутствуют
64	1.5.59	1.5.56	251°17.9'	5.43	данные отсутствуют	данные отсутствуют	данные отсутствуют
65	1.6.60	1.6.61	80°26.2'	4.7	данные отсутствуют	данные отсутствуют	данные отсутствуют
66	1.6.61	1.6.62	350°32.3'	0.61	данные отсутствуют	данные отсутствуют	данные отсутствуют
67	1.6.62	1.6.63	260°26.2'	4.7	данные отсутствуют	данные отсутствуют	данные отсутствуют
68	1.6.63	1.6.60	170°32.3'	0.61	данные отсутствуют	данные отсутствуют	данные отсутствуют
69	1.7.64	1.7.65	204°26.6'	0.6	данные отсутствуют	данные отсутствуют	данные отсутствуют
70	1.7.65	1.7.66	114°3.8'	3.48	данные отсутствуют	данные отсутствуют	данные отсутствуют
71	1.7.66	1.7.67	24°26.6'	0.6	данные отсутствуют	данные отсутствуют	данные отсутствуют
72	1.7.67	1.7.64	294°3.8'	3.48	данные отсутствуют	данные отсутствуют	данные отсутствуют
73	1.8.68	1.8.69	102°33.9'	3.4	данные отсутствуют	данные отсутствуют	данные отсутствуют
74	1.8.69	1.8.70	12°25.6'	0.6	данные отсутствуют	данные отсутствуют	данные отсутствуют
75	1.8.70	1.8.71	282°33.9'	3.4	данные отсутствуют	данные отсутствуют	данные отсутствуют
76	1.8.71	1.8.68	192°25.6'	0.6	данные отсутствуют	данные отсутствуют	данные отсутствуют



ДОКУМЕНТ ПОДПИСАН
ЭЛЕКТРОННОЙ ПОДПИСЬЮ

Сертификат: 009F0BDC181A023B64597F1E2579BEFB50

Владелец: ФЕДЕРАЛЬНАЯ СЛУЖБА ГОСУДАРСТВЕННОЙ

РЕГИСТРАЦИИ, КАДАСТРА И КАРТОГРАФИИ

Действителен: с 02.08.2024 по 26.10.2025

209

полное наименование должности


инициалы, фамилия

Выписка из Единого государственного реестра недвижимости об объекте недвижимости

Описание местоположения земельного участка

Земельный участок			
вид объекта недвижимости			
Лист № 1 раздела 3.2	Всего листов раздела 3.2: 3	Всего разделов: 8	Всего листов выписки: 89
23.04.2025г. № КУВИ-001/2025-95362001			
Кадастровый номер:		78:36:0013262:3823	

Сведения о характерных точках границы земельного участка				
Система координат СК-1964				
Номер точки	Координаты, м		Описание закрепления на местности	Средняя квадратичная погрешность определения координат характерных точек границ земельного участка, м
	X	Y		
1	2	3	4	5
1	108594.53	110455.17	-	0.1
2	108529.42	110516.87	-	0.1
3	108484.73	110450.94	-	0.1
4	108584.32	110131.41	-	0.1
5	108637.42	110035.02	-	0.1
6	108686.94	109945.5	-	0.1
7	108701.24	109932.01	-	0.1
8	108703.16	109930.2	-	0.1
9	108705.26	109928.22	-	0.1
10	108716.05	109912.26	-	0.1
11	108724.21	109897.38	-	0.1
12	108757.78	109830.85	-	0.1
13	108790.15	109764.79	-	0.1
14	108864.03	109618.12	-	0.1
15	108870.85	109604.28	-	0.1
16	108903.59	109652.96	-	0.1
17	108862.81	109752.27	-	0.1
18	108861.78	109751.7	-	0.1
19	108860.53	109753.98	-	0.1
20	108861.82	109754.69	-	0.1
21	108839.03	109810.18	-	0.1
22	108826.38	109833.12	-	0.1

	 <p>ДОКУМЕНТ ПОДПИСАН ЭЛЕКТРОННОЙ ПОДПИСЬЮ</p> <p>Сертификат: 009F0BDC181A023B64597F1E2579BEFB50 Владелец: ФЕДЕРАЛЬНАЯ СЛУЖБА ГОСУДАРСТВЕННОЙ РЕГИСТРАЦИИ, КАДАСТРА И КАРТОГРАФИИ Действителен: с 02.08.2024 по 26.10.2025</p>	
полное наименование должности	инициалы, фамилия	

Земельный участок

вид объекта недвижимости

Лист № 2 раздела 3.2

Всего листов раздела 3.2: 3

Всего разделов: 8

Всего листов выписки: 89

23.04.2025г. № КУВИ-001/2025-95362001

Кадастровый номер:

78:36:0013262:3823

1	2	3	4	5
23	108792.24	109895.08	-	0.1
24	108784.73	109890.92	-	0.1
25	108783.47	109893.2	-	0.1
26	108790.98	109897.36	-	0.1
27	108754.15	109964.19	-	0.1
28	108714.41	110036.28	-	0.1
29	108706.77	110032.06	-	0.1
30	108705.51	110034.34	-	0.1
31	108713.15	110038.56	-	0.1
32	108680.91	110097.07	-	0.1
33	108634.34	110181.55	-	0.1
34	108626.21	110177.03	-	0.1
35	108624.95	110179.31	-	0.1
36	108633.09	110183.83	-	0.1
37	108621	110205.76	-	0.1
38	108556.94	110321.99	-	0.1
39	108547.32	110317.69	-	0.1
40	108544.98	110323.45	-	0.1
41	108553.92	110327.48	-	0.1
42	108533.97	110363.67	-	0.1
43	108590.59	110449.22	-	0.1
1	108594.53	110455.17	-	0.1
1	108812.79	109791.5	-	0.1
2	108808.14	109802.03	-	0.1
3	108797.6	109797.35	-	0.1
4	108802.25	109786.82	-	0.1
1	108812.79	109791.5	-	0.1
1	108670.98	110048.01	-	0.1
2	108666.5	110056.56	-	0.1



ДОКУМЕНТ ПОДПИСАН
ЭЛЕКТРОННОЙ ПОДПИСЬЮ

Сертификат: 009F0BDC181A023B64597F1E2579BEFB50

Владелец: ФЕДЕРАЛЬНАЯ СЛУЖБА ГОСУДАРСТВЕННОЙ

РЕГИСТРАЦИИ, КАДАСТРА И КАРТОГРАФИИ

Действителен: с 02.08.2024 по 26.10.2025

полное наименование должности

инициалы, фамилия

Земельный участок

вид объекта недвижимости

Лист № 3 раздела 3.2

Всего листов раздела 3.2: 3

Всего разделов: 8

Всего листов выписки: 89

23.04.2025г. № КУВИ-001/2025-95362001

Кадастровый номер:

78:36:0013262:3823

1	2	3	4	5
3	108657.61	110051.91	-	0.1
4	108662.22	110043.42	-	0.1
1	108670.98	110048.01	-	0.1
1	108519.88	110380.85	-	0.1
2	108527.07	110380.55	-	0.1
3	108527.32	110387.81	-	0.1
4	108520.13	110388.11	-	0.1
1	108519.88	110380.85	-	0.1
1	108504.38	110421.92	-	0.1
2	108506.12	110427.06	-	0.1
3	108505.55	110427.25	-	0.1
4	108503.81	110422.11	-	0.1
1	108504.38	110421.92	-	0.1
1	108508.29	110413.6	-	0.1
2	108508.89	110413.5	-	0.1
3	108509.67	110418.13	-	0.1
4	108509.07	110418.23	-	0.1
1	108508.29	110413.6	-	0.1
1	108516.46	110454.94	-	0.1
2	108515.04	110458.12	-	0.1
3	108514.49	110457.87	-	0.1
4	108515.91	110454.69	-	0.1
1	108516.46	110454.94	-	0.1
1	108509.2	110437.31	-	0.1
2	108509.79	110437.44	-	0.1
3	108509.05	110440.76	-	0.1
4	108508.46	110440.63	-	0.1
1	108509.2	110437.31	-	0.1



ДОКУМЕНТ ПОДПИСАН
ЭЛЕКТРОННОЙ ПОДПИСЬЮ

Сертификат: 009F0BDC181A023B64597F1E2579BEFB50

Владелец: ФЕДЕРАЛЬНАЯ СЛУЖБА ГОСУДАРСТВЕННОЙ

РЕГИСТРАЦИИ, КАДАСТРА И КАРТОГРАФИИ

Действителен: с 02.08.2024 по 26.10.2025

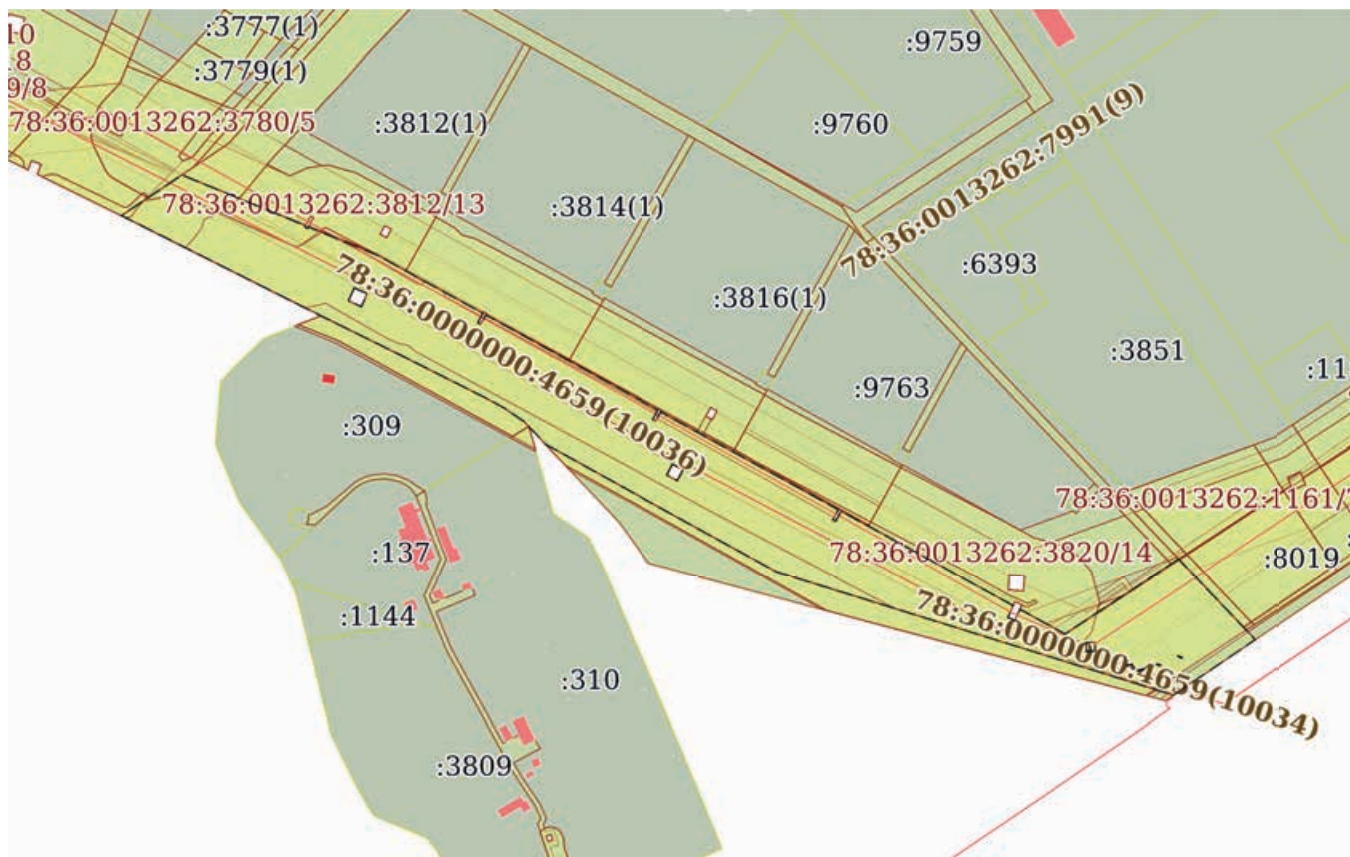
полное наименование должности

инициалы, фамилия

Выписка из Единого государственного реестра недвижимости об объекте недвижимости
Сведения о частях земельного участка

Земельный участок			
вид объекта недвижимости			
Лист № 1 раздела 4	Всего листов раздела 4: 18	Всего разделов: 8	Всего листов выписки: 89
23.04.2025г. № КУВИ-001/2025-95362001			
Кадастровый номер:		78:36:0013262:3823	

План (чертеж, схема) части земельного участка Учетный номер части: 78:36:0013262:3823/1



Масштаб 1:6000 Условные обозначения:

полное наименование должности	 ДОКУМЕНТ ПОДПИСАН ЭЛЕКТРОННОЙ ПОДПИСЬЮ	инициалы, фамилия
	Сертификат: 009F0BDC181A023B64597F1E2579BEFB50 Владелец: ФЕДЕРАЛЬНАЯ СЛУЖБА ГОСУДАРСТВЕННОЙ РЕГИСТРАЦИИ, КАДАСТРА И КАРТОГРАФИИ Действителен: с 02.08.2024 по 26.10.2025	

Земельный участок

вид объекта недвижимости

Лист № 2 раздела 4

Всего листов раздела 4: 18

Всего разделов: 8

Всего листов выписки: 89

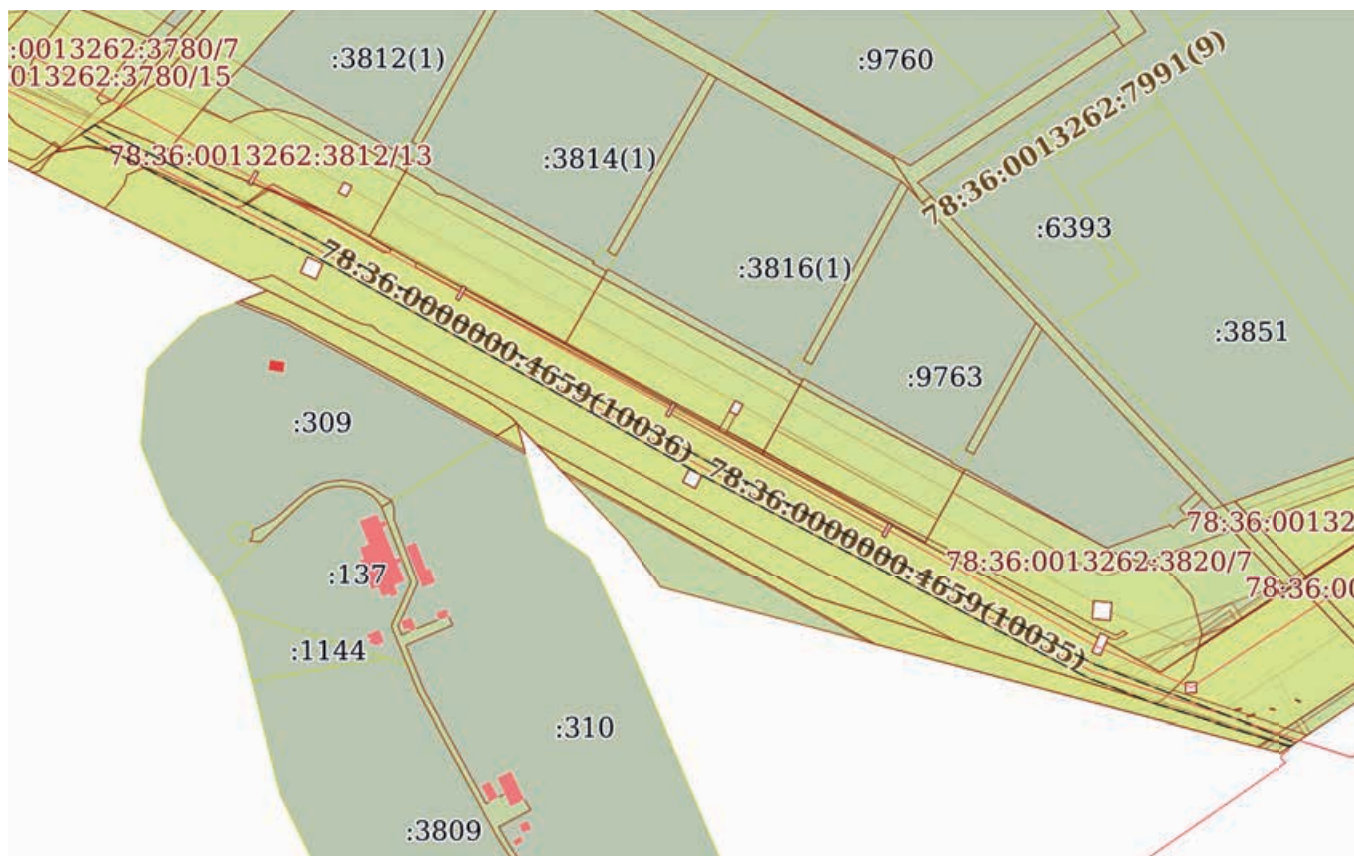
23.04.2025г. № КУВИ-001/2025-95362001

Кадастровый номер:

78:36:0013262:3823

План (чертеж, схема) части земельного участка

Учетный номер части: 78:36:0013262:3823/2



Масштаб 1:5000

Условные обозначения:

ДОКУМЕНТ ПОДПИСАН
ЭЛЕКТРОННОЙ ПОДПИСЬЮ

Сертификат: 009F0BDC181A023B64597F1E2579BEFB50

Владелец: ФЕДЕРАЛЬНАЯ СЛУЖБА ГОСУДАРСТВЕННОЙ

РЕГИСТРАЦИИ, КАДАСТРА И КАРТОГРАФИИ

Действителен: с 02.08.2024 по 26.10.2025

полное наименование должности

инициалы, фамилия

Земельный участок

вид объекта недвижимости

Лист № 3 раздела 4

Всего листов раздела 4: 18

Всего разделов: 8

Всего листов выписки: 89

23.04.2025г. № КУВИ-001/2025-95362001

Кадастровый номер:

78:36:0013262:3823

План (чертеж, схема) части земельного участка

Учетный номер части: 78:36:0013262:3823/3



Масштаб 1:500

Условные обозначения:

ДОКУМЕНТ ПОДПИСАН
ЭЛЕКТРОННОЙ ПОДПИСЬЮ

Сертификат: 009F0BDC181A023B64597F1E2579BEFB50

Владелец: ФЕДЕРАЛЬНАЯ СЛУЖБА ГОСУДАРСТВЕННОЙ

РЕГИСТРАЦИИ, КАДАСТРА И КАРТОГРАФИИ

Действителен: с 02.08.2024 по 26.10.2025

полное наименование должности

инициалы, фамилия

Земельный участок

вид объекта недвижимости

Лист № 4 раздела 4

Всего листов раздела 4: 18

Всего разделов: 8

Всего листов выписки: 89

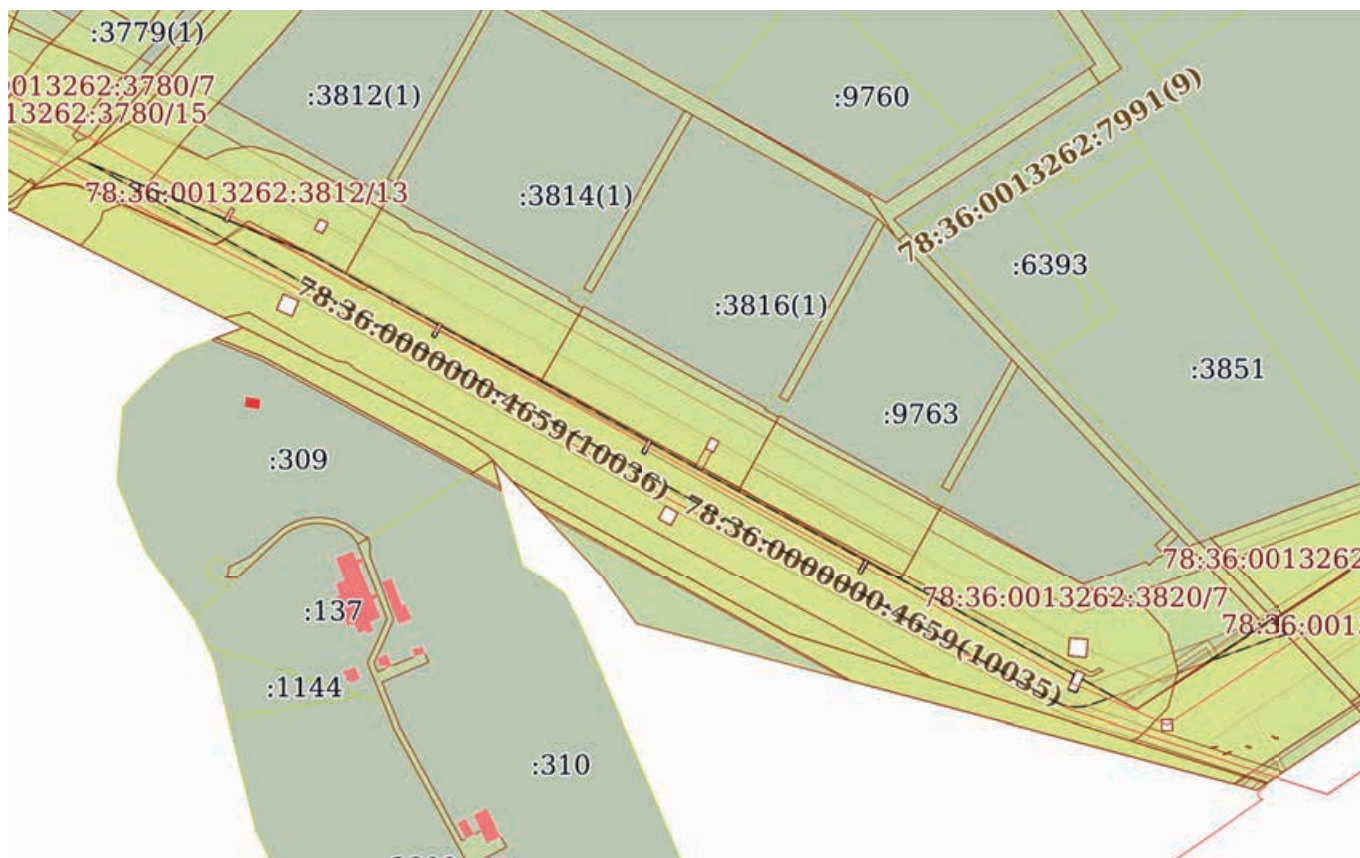
23.04.2025г. № КУВИ-001/2025-95362001

Кадастровый номер:

78:36:0013262:3823

План (чертеж, схема) части земельного участка

Учетный номер части: 78:36:0013262:3823/4



Масштаб 1:5000

Условные обозначения:



ДОКУМЕНТ ПОДПИСАН
ЭЛЕКТРОННОЙ ПОДПИСЬЮ

Сертификат: 009F0BDC181A023B64597F1E2579BEFB50

Владелец: ФЕДЕРАЛЬНАЯ СЛУЖБА ГОСУДАРСТВЕННОЙ

РЕГИСТРАЦИИ, КАДАСТРА И КАРТОГРАФИИ

Действителен: с 02.08.2024 по 26.10.2025

ПОЛНОЕ НАИМЕНОВАНИЕ ДОЛЖНОСТИ

инициалы, фамилия

Земельный участок

вид объекта недвижимости

Лист № 5 раздела 4

Всего листов раздела 4: 18

Всего разделов: 8

Всего листов выписки: 89

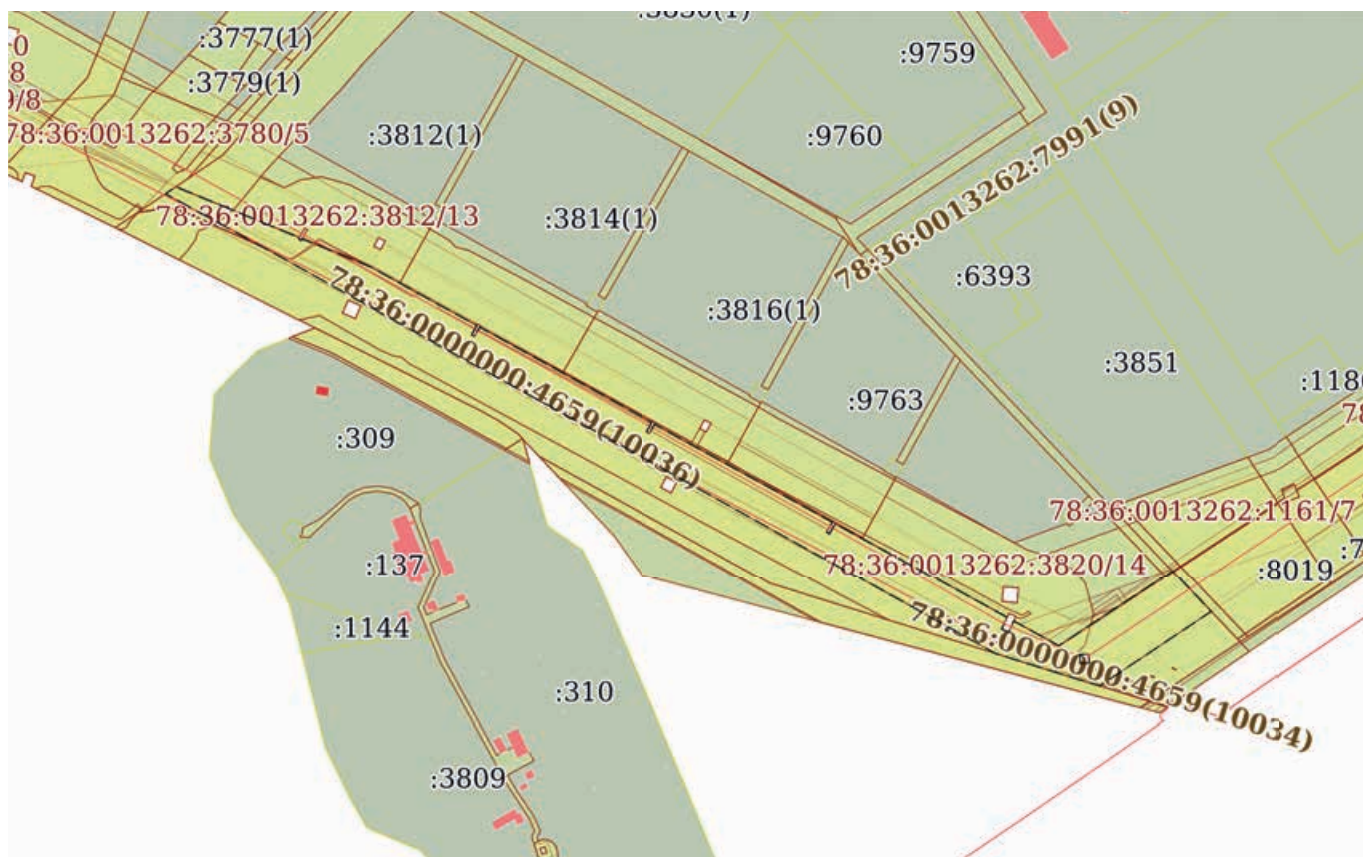
23.04.2025г. № КУВИ-001/2025-95362001

Кадастровый номер:

78:36:0013262:3823

План (чертеж, схема) части земельного участка

Учетный номер части: 78:36:0013262:3823/5



Масштаб 1:6000

Условные обозначения:



ДОКУМЕНТ ПОДПИСАН
ЭЛЕКТРОННОЙ ПОДПИСЬЮ

Сертификат: 009F0BDC181A023B64597F1E2579BEFB50

Владелец: ФЕДЕРАЛЬНАЯ СЛУЖБА ГОСУДАРСТВЕННОЙ

РЕГИСТРАЦИИ, КАДАСТРА И КАРТОГРАФИИ

Действителен: с 02.08.2024 по 26.10.2025

полное наименование должности

инициалы, фамилия

Земельный участок

вид объекта недвижимости

Лист № 6 раздела 4

Всего листов раздела 4: 18

Всего разделов: 8

Всего листов выписки: 89

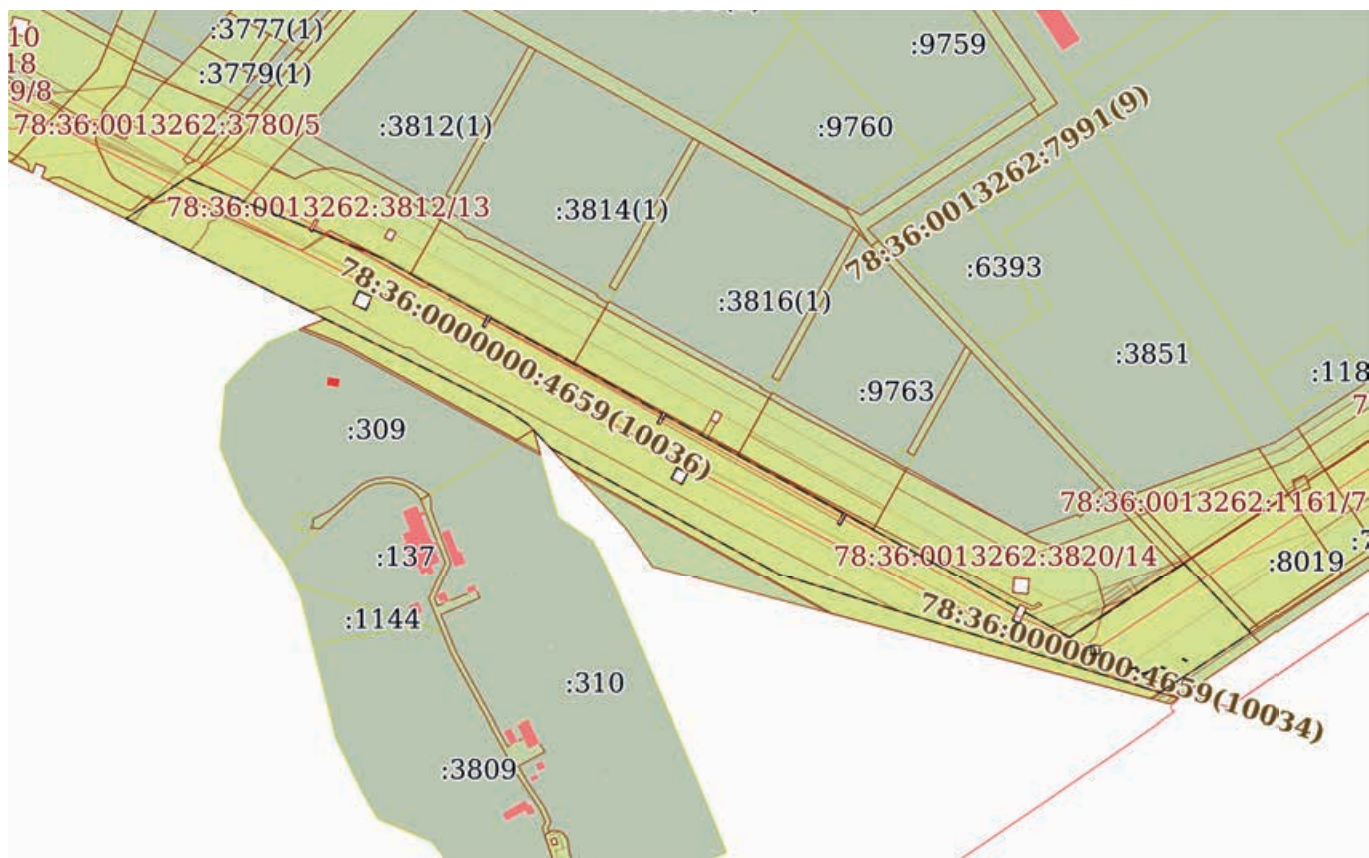
23.04.2025г. № КУВИ-001/2025-95362001

Кадастровый номер:

78:36:0013262:3823

План (чертеж, схема) части земельного участка

Учетный номер части: 78:36:0013262:3823/6



Масштаб 1:6000

Условные обозначения:



ДОКУМЕНТ ПОДПИСАН
ЭЛЕКТРОННОЙ ПОДПИСЬЮ

Сертификат: 009F0BDC181A023B64597F1E2579BEFB50

Владелец: ФЕДЕРАЛЬНАЯ СЛУЖБА ГОСУДАРСТВЕННОЙ

РЕГИСТРАЦИИ, КАДАСТРА И КАРТОГРАФИИ

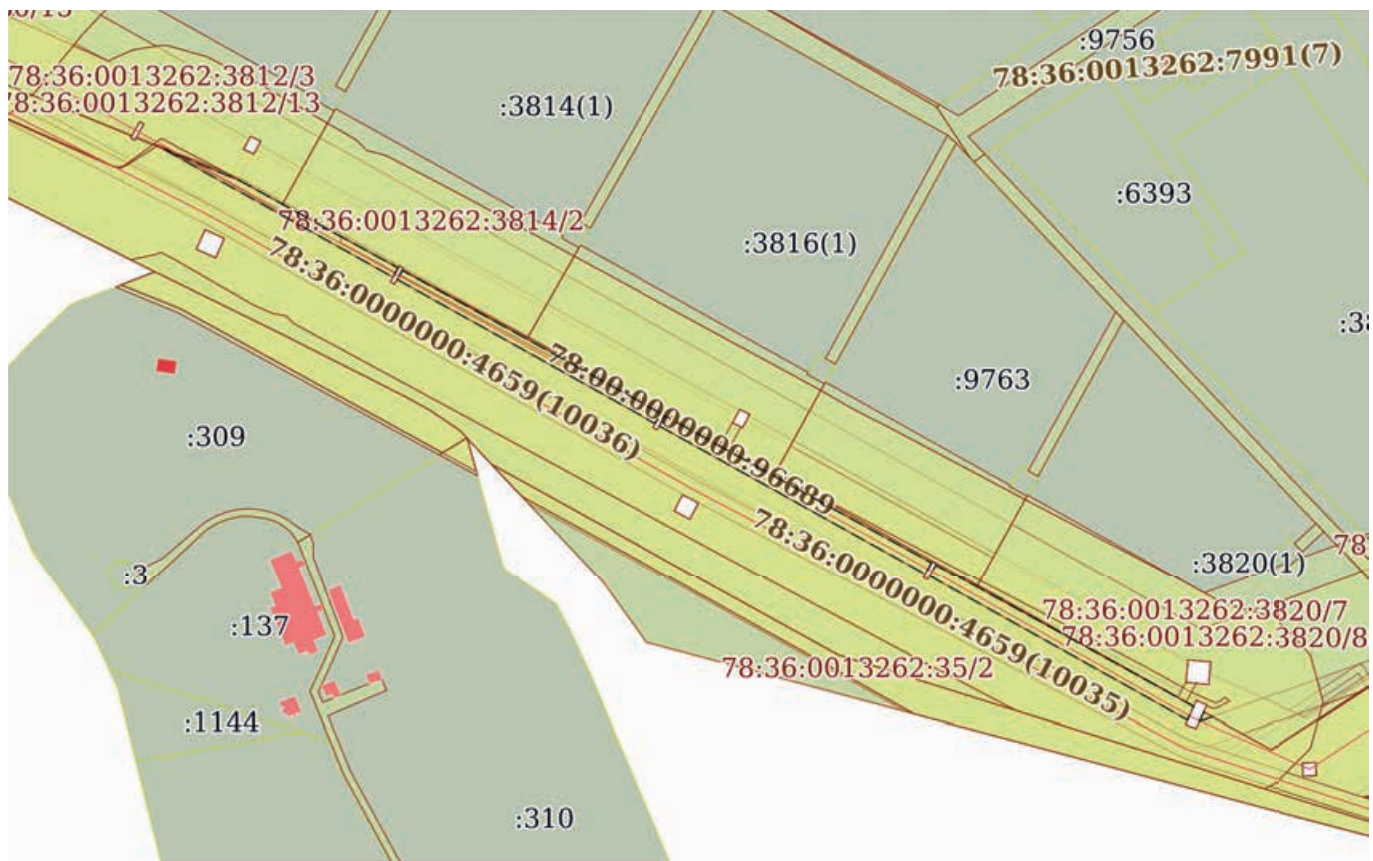
Действителен: с 02.08.2024 по 26.10.2025

полное наименование должности

инициалы, фамилия

Земельный участок			
вид объекта недвижимости			
Лист № 7 раздела 4	Всего листов раздела 4: 18	Всего разделов: 8	Всего листов выписки: 89
23.04.2025г. № КУВИ-001/2025-95362001			
Кадастровый номер:		78:36:0013262:3823	

План (чертеж, схема) части земельного участка Учетный номер части: 78:36:0013262:3823/7



Масштаб 1:4000 Условные обозначения:

полное наименование должности	 ДОКУМЕНТ ПОДПИСАН ЭЛЕКТРОННОЙ ПОДПИСЬЮ	инициалы, фамилия
	Сертификат: 009F0BDC181A023B64597F1E2579BEFB50 Владелец: ФЕДЕРАЛЬНАЯ СЛУЖБА ГОСУДАРСТВЕННОЙ РЕГИСТРАЦИИ, КАДАСТРА И КАРТОГРАФИИ Действителен: с 02.08.2024 по 26.10.2025	

Земельный участок

вид объекта недвижимости

Лист № 8 раздела 4

Всего листов раздела 4: 18

Всего разделов: 8

Всего листов выписки: 89

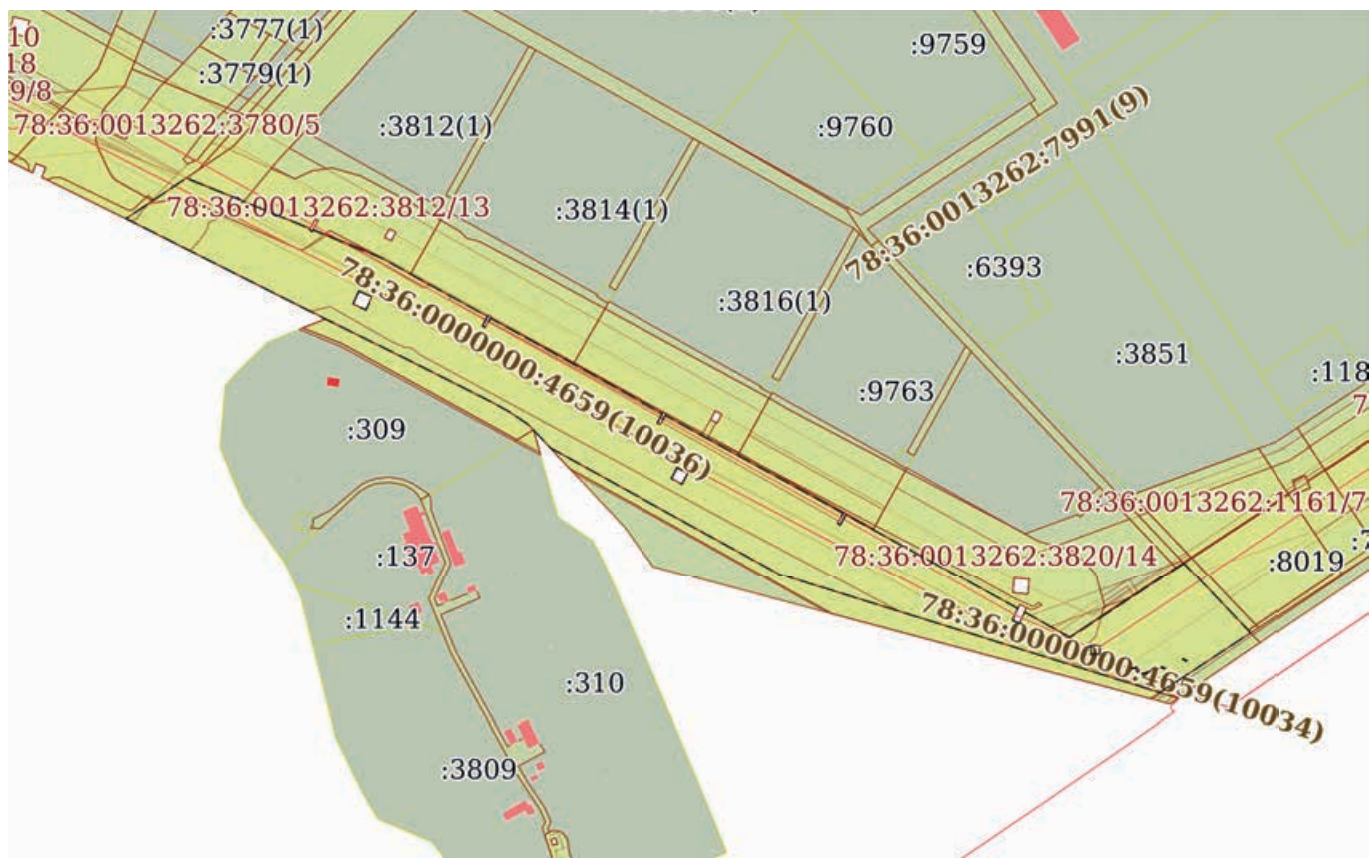
23.04.2025г. № КУВИ-001/2025-95362001

Кадастровый номер:

78:36:0013262:3823

План (чертеж, схема) части земельного участка

Учетный номер части: 78:36:0013262:3823/8



Масштаб 1:6000

Условные обозначения:



ДОКУМЕНТ ПОДПИСАН
ЭЛЕКТРОННОЙ ПОДПИСЬЮ

Сертификат: 009F0BDC181A023B64597F1E2579BEFB50

Владелец: ФЕДЕРАЛЬНАЯ СЛУЖБА ГОСУДАРСТВЕННОЙ

РЕГИСТРАЦИИ, КАДАСТРА И КАРТОГРАФИИ

Действителен: с 02.08.2024 по 26.10.2025

220

полное наименование должности

инициалы, фамилия

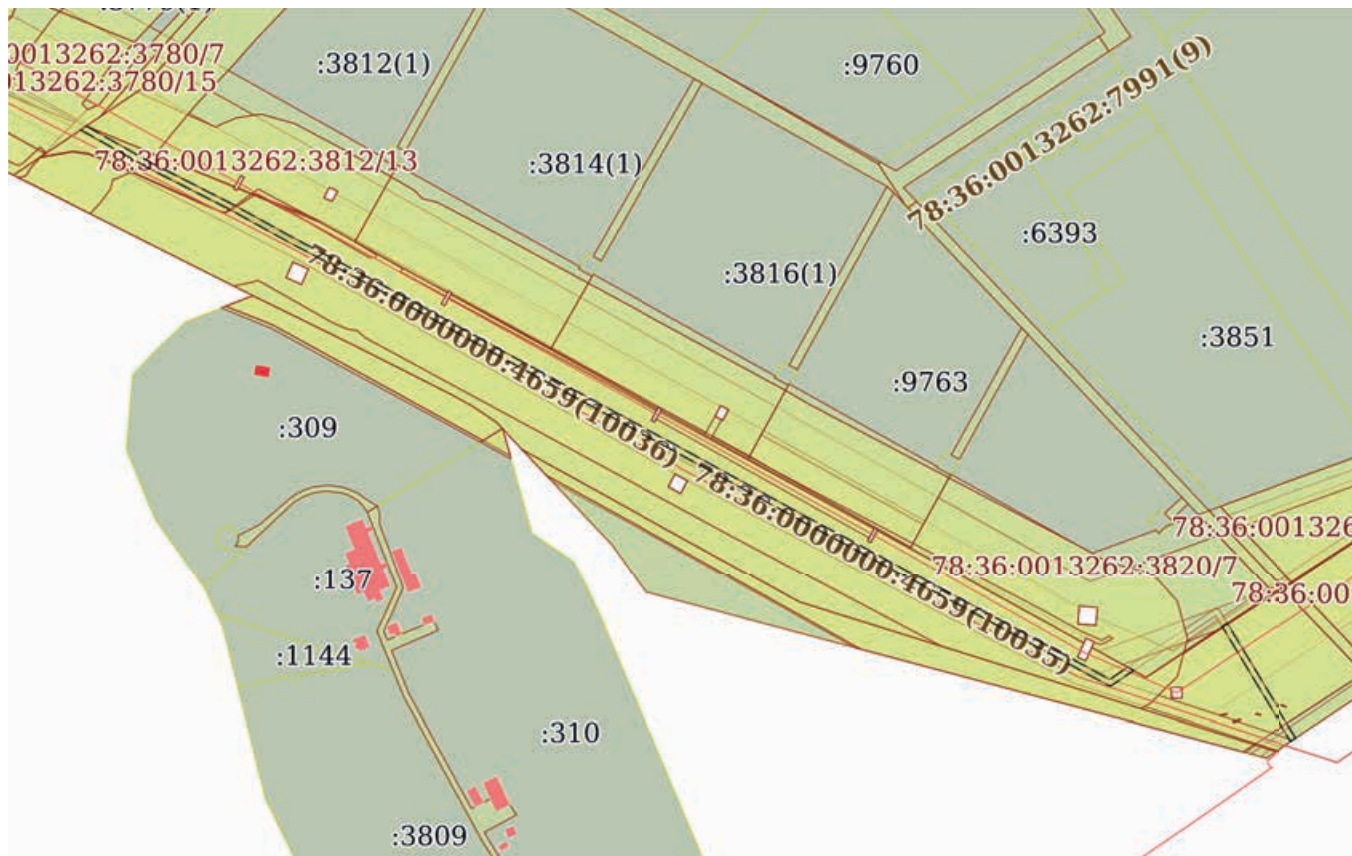
Земельный участок
вид объекта недвижимости

Лист № 9 раздела 4	Всего листов раздела 4: 18	Всего разделов: 8	Всего листов выписки: 89
--------------------	----------------------------	-------------------	--------------------------


23.04.2025г. № КУВИ-001/2025-95362001

Кадастровый номер: 78:36:0013262:3823

План (чертеж, схема) части земельного участка Учетный номер части: 78:36:0013262:3823/9



Масштаб 1:5000 Условные обозначения:

	 ДОКУМЕНТ ПОДПИСАН ЭЛЕКТРОННОЙ ПОДПИСЬЮ Сертификат: 009F0BDC181A023B64597F1E2579BEFB50 Владелец: ФЕДЕРАЛЬНАЯ СЛУЖБА ГОСУДАРСТВЕННОЙ РЕГИСТРАЦИИ, КАДАСТРА И КАРТОГРАФИИ Действителен: с 02.08.2024 по 26.10.2025	
полное наименование должности	инициалы, фамилия	

Земельный участок

вид объекта недвижимости

Лист № 10 раздела 4

Всего листов раздела 4: 18

Всего разделов: 8

Всего листов выписки: 89

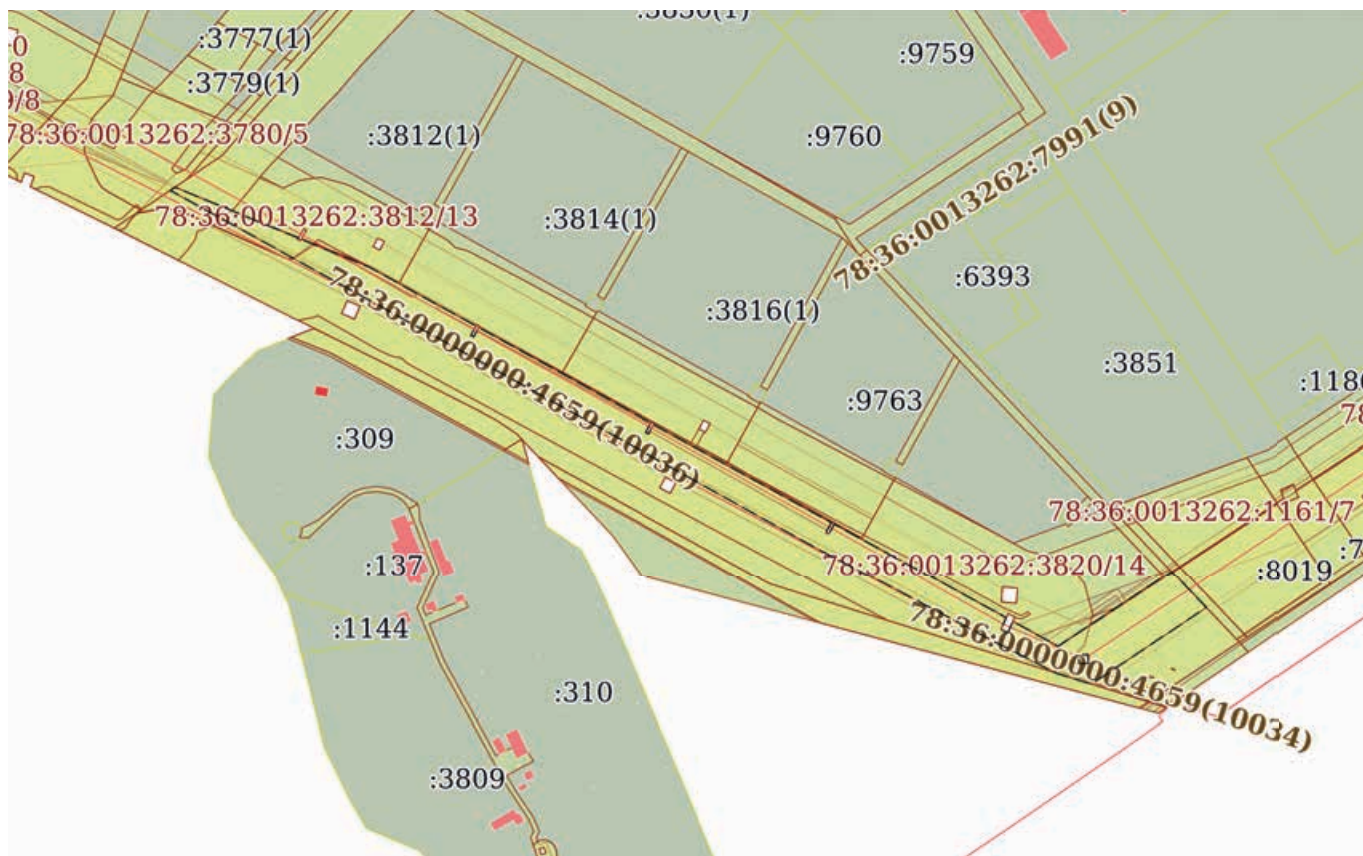
23.04.2025г. № КУВИ-001/2025-95362001

Кадастровый номер:

78:36:0013262:3823

План (чертеж, схема) части земельного участка

Учетный номер части: 78:36:0013262:3823/11



Масштаб 1:6000

Условные обозначения:



ДОКУМЕНТ ПОДПИСАН
ЭЛЕКТРОННОЙ ПОДПИСЬЮ

Сертификат: 009F0BDC181A023B64597F1E2579BEFB50

Владелец: ФЕДЕРАЛЬНАЯ СЛУЖБА ГОСУДАРСТВЕННОЙ

РЕГИСТРАЦИИ, КАДАСТРА И КАРТОГРАФИИ

Действителен: с 02.08.2024 по 26.10.2025

222

полное наименование должности

инициалы, фамилия

Земельный участок

вид объекта недвижимости

Лист № 11 раздела 4

Всего листов раздела 4: 18

Всего разделов: 8

Всего листов выписки: 89

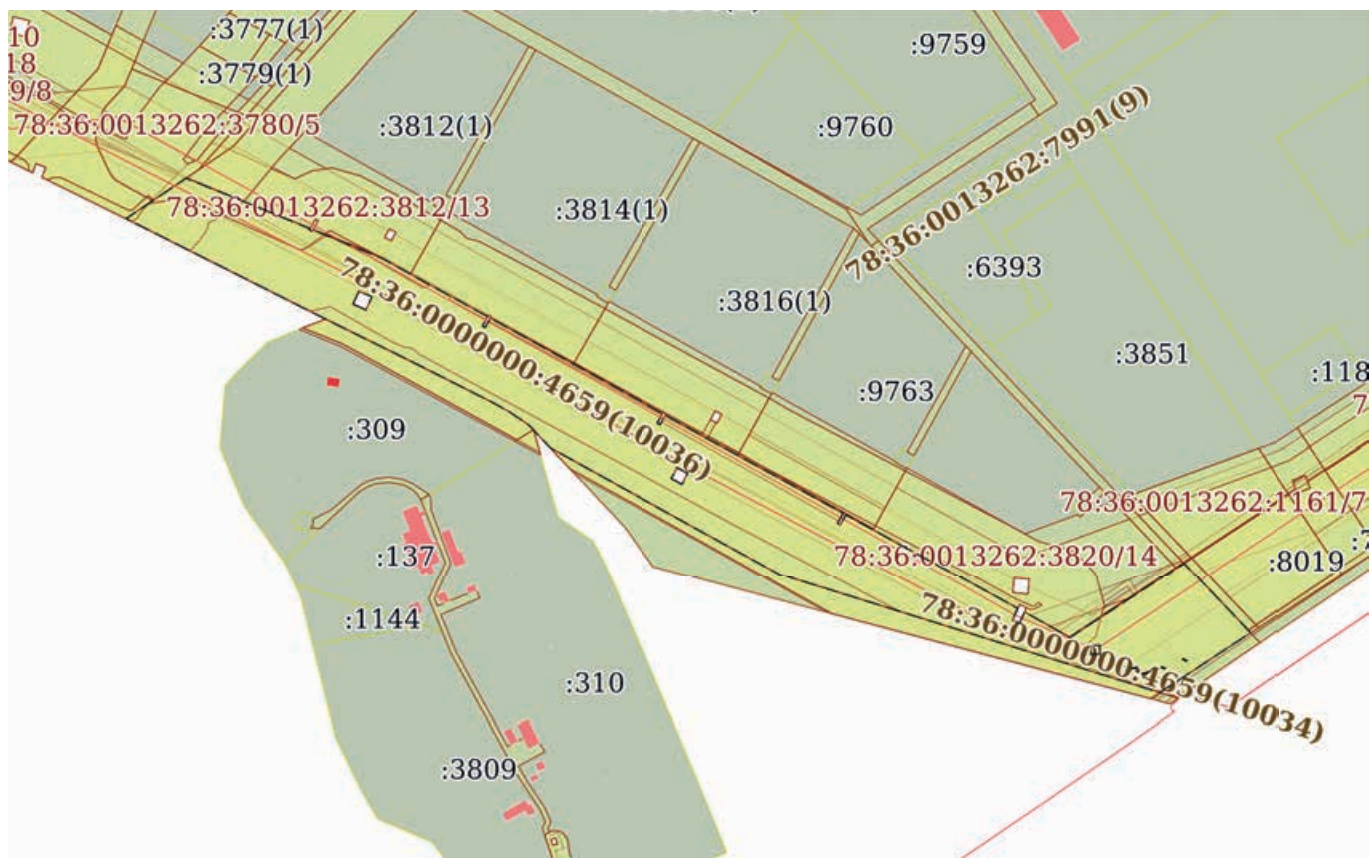
23.04.2025г. № КУВИ-001/2025-95362001

Кадастровый номер:

78:36:0013262:3823

План (чертеж, схема) части земельного участка

Учетный номер части: 78:36:0013262:3823/12



Масштаб 1:6000

Условные обозначения:



ДОКУМЕНТ ПОДПИСАН
ЭЛЕКТРОННОЙ ПОДПИСЬЮ

Сертификат: 009F0BDC181A023B64597F1E2579BEFB50

Владелец: ФЕДЕРАЛЬНАЯ СЛУЖБА ГОСУДАРСТВЕННОЙ

РЕГИСТРАЦИИ, КАДАСТРА И КАРТОГРАФИИ

Действителен: с 02.08.2024 по 26.10.2025

полное наименование должности

инициалы, фамилия

Земельный участок

вид объекта недвижимости

Лист № 12 раздела 4

Всего листов раздела 4: 18

Всего разделов: 8

Всего листов выписки: 89

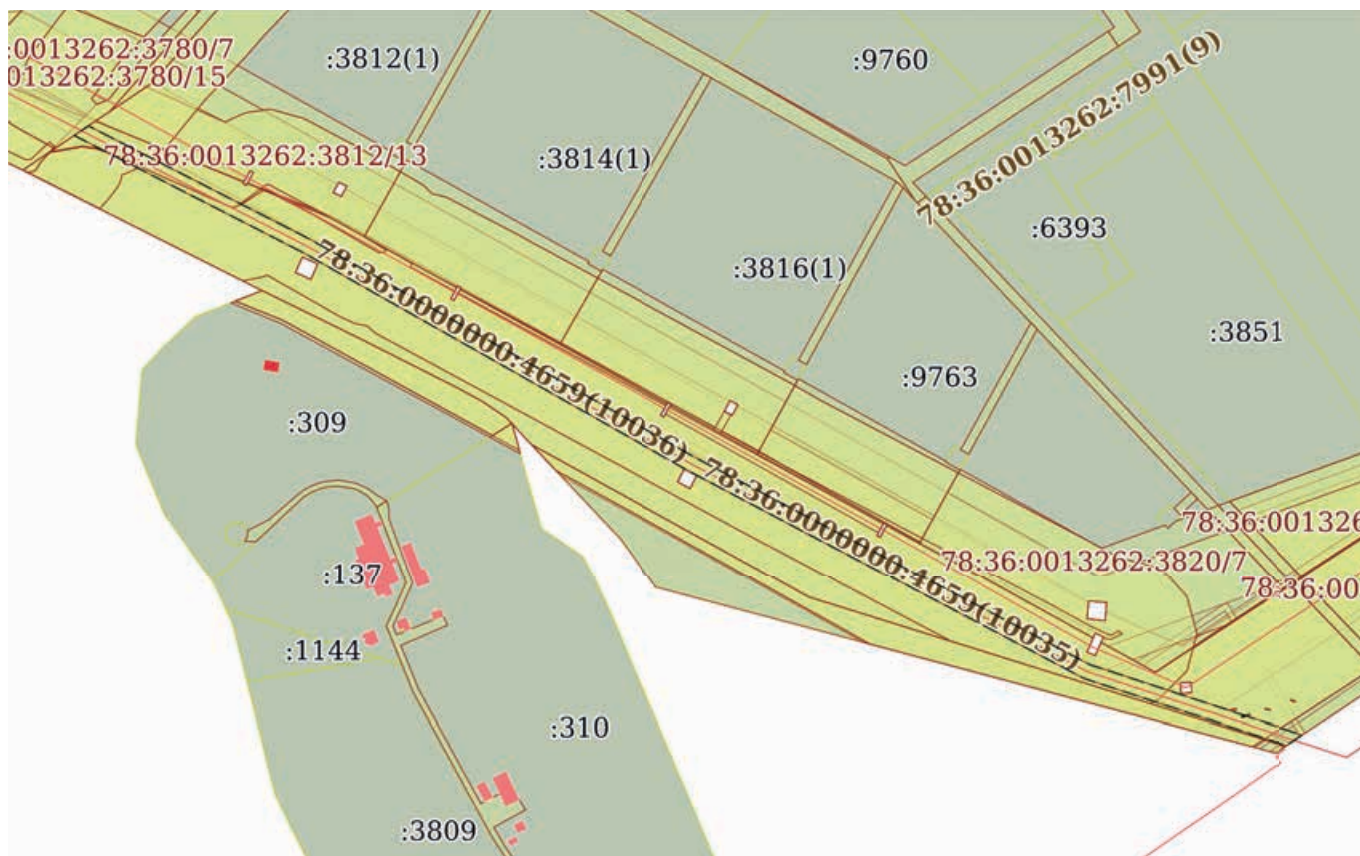
23.04.2025г. № КУВИ-001/2025-95362001

Кадастровый номер:

78:36:0013262:3823

План (чертеж, схема) части земельного участка

Учетный номер части: 78:36:0013262:3823/13



Масштаб 1:5000

Условные обозначения:

ДОКУМЕНТ ПОДПИСАН
ЭЛЕКТРОННОЙ ПОДПИСЬЮ

Сертификат: 009F0BDC181A023B64597F1E2579BEFB50

Владелец: ФЕДЕРАЛЬНАЯ СЛУЖБА ГОСУДАРСТВЕННОЙ

РЕГИСТРАЦИИ, КАДАСТРА И КАРТОГРАФИИ

Действителен: с 02.08.2024 по 26.10.2025

224

полное наименование должности

инициалы, фамилия

Земельный участок

вид объекта недвижимости

Лист № 13 раздела 4

Всего листов раздела 4: 18

Всего разделов: 8

Всего листов выписки: 89

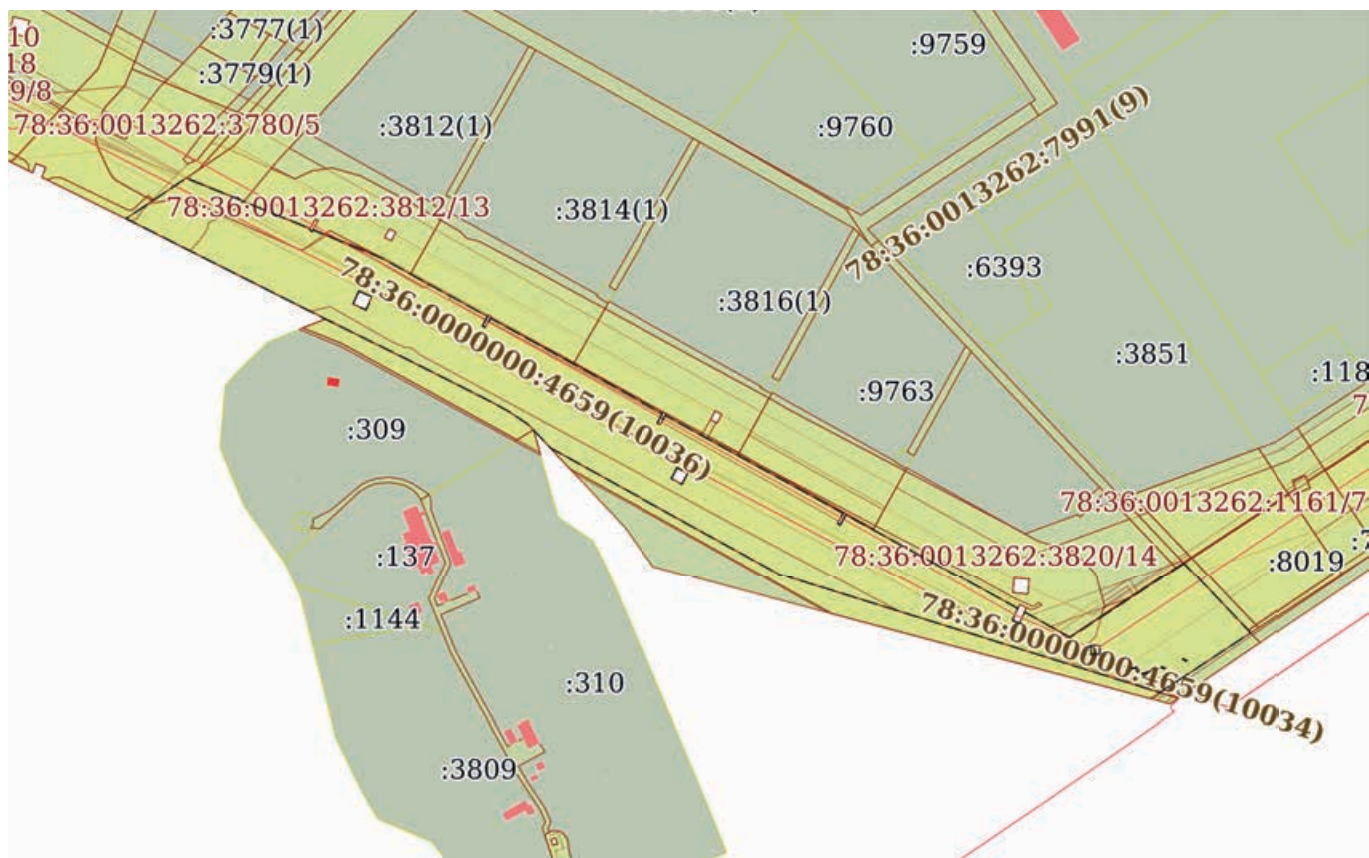
23.04.2025г. № КУВИ-001/2025-95362001

Кадастровый номер:

78:36:0013262:3823

План (чертеж, схема) части земельного участка

Учетный номер части: 78:36:0013262:3823/14



Масштаб 1:6000

Условные обозначения:

ДОКУМЕНТ ПОДПИСАН
ЭЛЕКТРОННОЙ ПОДПИСЬЮ

Сертификат: 009F0BDC181A023B64597F1E2579BEFB50

Владелец: ФЕДЕРАЛЬНАЯ СЛУЖБА ГОСУДАРСТВЕННОЙ

РЕГИСТРАЦИИ, КАДАСТРА И КАРТОГРАФИИ

Действителен: с 02.08.2024 по 26.10.2025

полное наименование должности

инициалы, фамилия

Земельный участок

вид объекта недвижимости

Лист № 14 раздела 4

Всего листов раздела 4: 18

Всего разделов: 8

Всего листов выписки: 89

23.04.2025г. № КУВИ-001/2025-95362001

Кадастровый номер:

78:36:0013262:3823

План (чертеж, схема) части земельного участка

Учетный номер части: 78:36:0013262:3823/15



Масштаб 1:50

Условные обозначения:

ДОКУМЕНТ ПОДПИСАН
ЭЛЕКТРОННОЙ ПОДПИСЬЮ

Сертификат: 009F0BDC181A023B64597F1E2579BEFB50

Владелец: ФЕДЕРАЛЬНАЯ СЛУЖБА ГОСУДАРСТВЕННОЙ

РЕГИСТРАЦИИ, КАДАСТРА И КАРТОГРАФИИ

Действителен: с 02.08.2024 по 26.10.2025

226

полное наименование должности

инициалы, фамилия

Земельный участок

вид объекта недвижимости

Лист № 15 раздела 4

Всего листов раздела 4: 18

Всего разделов: 8

Всего листов выписки: 89

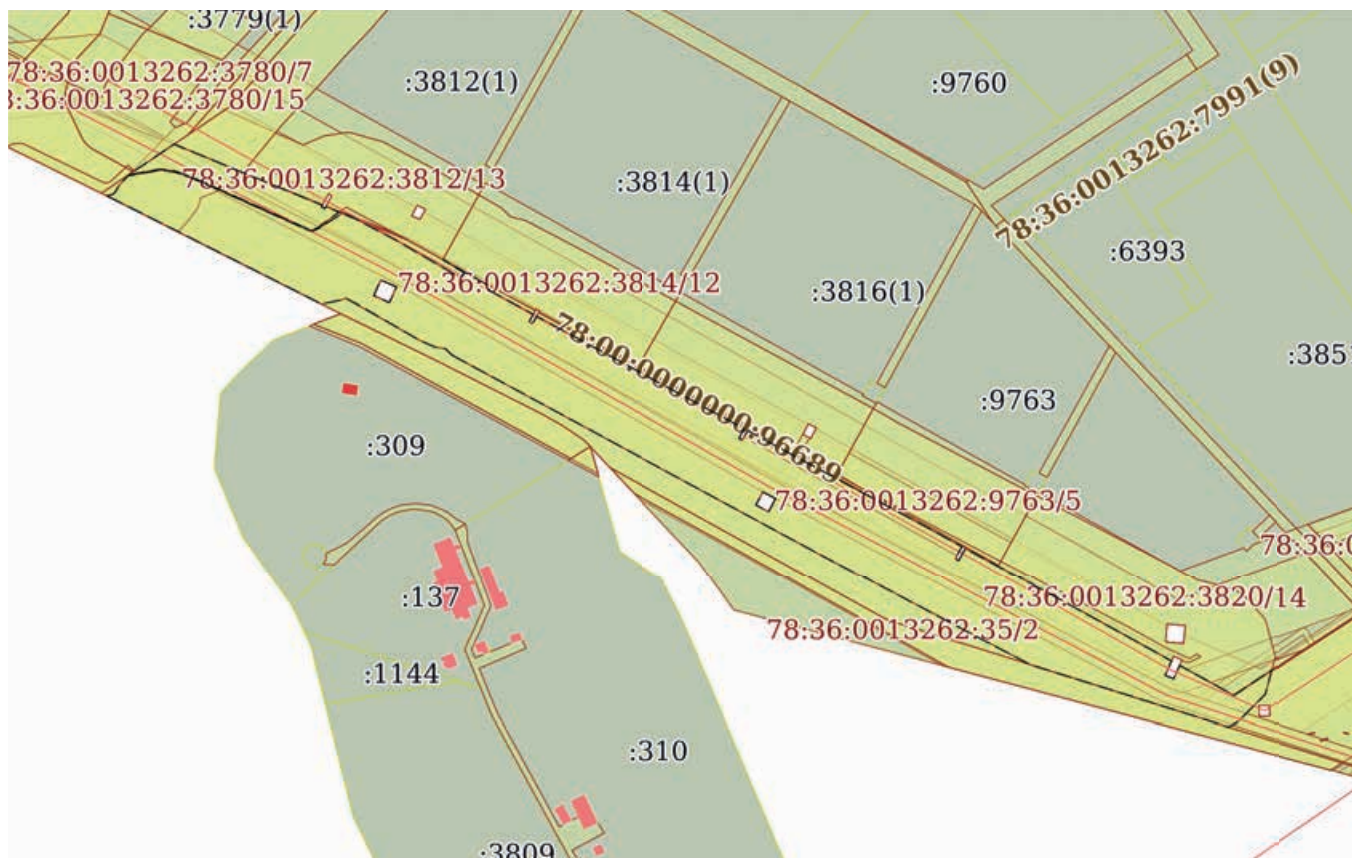
23.04.2025г. № КУВИ-001/2025-95362001

Кадастровый номер:

78:36:0013262:3823

План (чертеж, схема) части земельного участка

Учетный номер части: 78:36:0013262:3823/16



Масштаб 1:5000

Условные обозначения:



ДОКУМЕНТ ПОДПИСАН
ЭЛЕКТРОННОЙ ПОДПИСЬЮ

Сертификат: 009F0BDC181A023B64597F1E2579BEFB50

Владелец: ФЕДЕРАЛЬНАЯ СЛУЖБА ГОСУДАРСТВЕННОЙ

РЕГИСТРАЦИИ, КАДАСТРА И КАРТОГРАФИИ

Действителен: с 02.08.2024 по 26.10.2025

227

полное наименование должности

инициалы, фамилия

Земельный участок

вид объекта недвижимости

Лист № 16 раздела 4

Всего листов раздела 4: 18

Всего разделов: 8

Всего листов выписки: 89

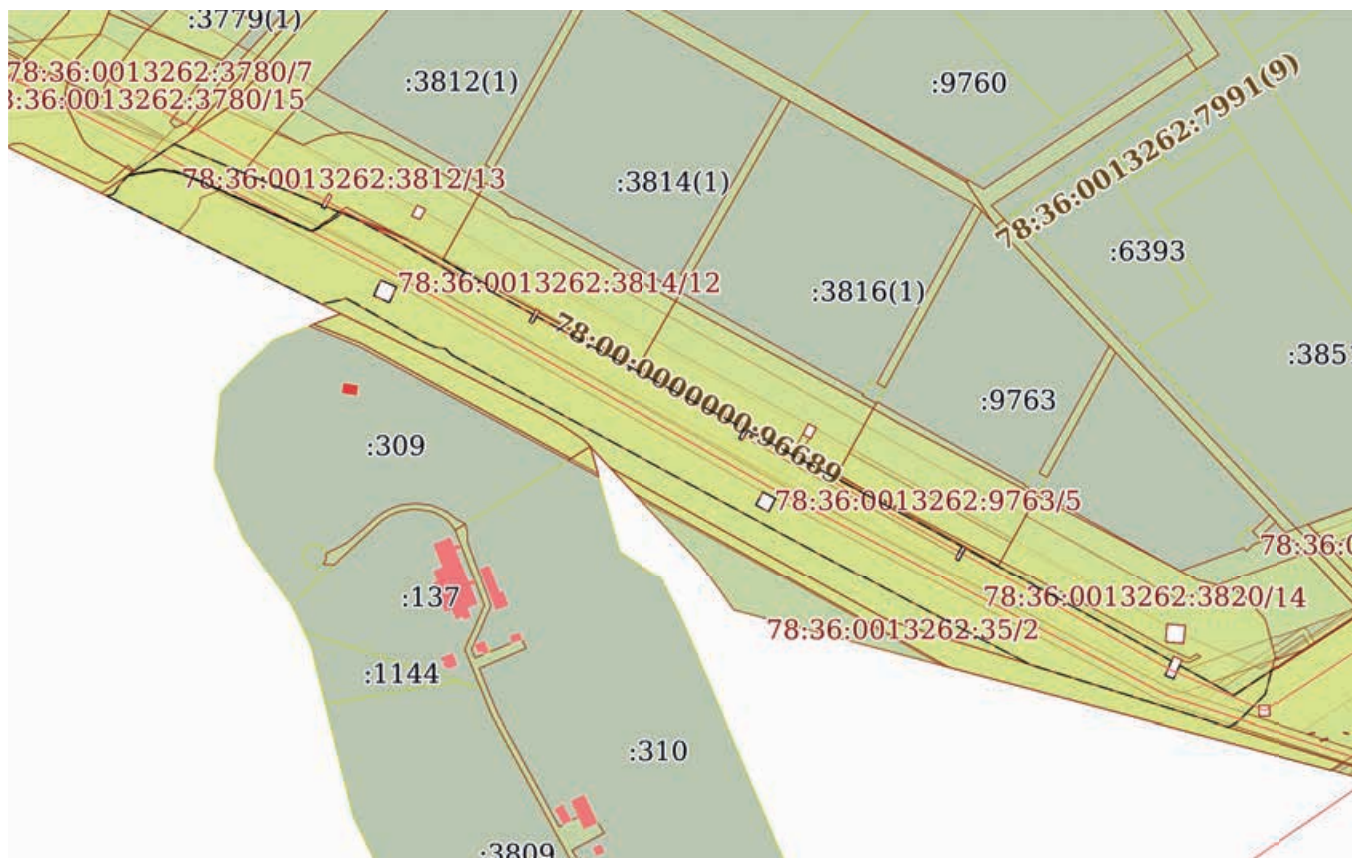
23.04.2025г. № КУВИ-001/2025-95362001

Кадастровый номер:

78:36:0013262:3823

План (чертеж, схема) части земельного участка

Учетный номер части: 78:36:0013262:3823/17



Масштаб 1:5000

Условные обозначения:

ДОКУМЕНТ ПОДПИСАН
ЭЛЕКТРОННОЙ ПОДПИСЬЮ

Сертификат: 009F0BDC181A023B64597F1E2579BEFB50

Владелец: ФЕДЕРАЛЬНАЯ СЛУЖБА ГОСУДАРСТВЕННОЙ

РЕГИСТРАЦИИ, КАДАСТРА И КАРТОГРАФИИ

Действителен: с 02.08.2024 по 26.10.2025

226

полное наименование должности

инициалы, фамилия

Земельный участок

вид объекта недвижимости

Лист № 17 раздела 4

Всего листов раздела 4: 18

Всего разделов: 8

Всего листов выписки: 89

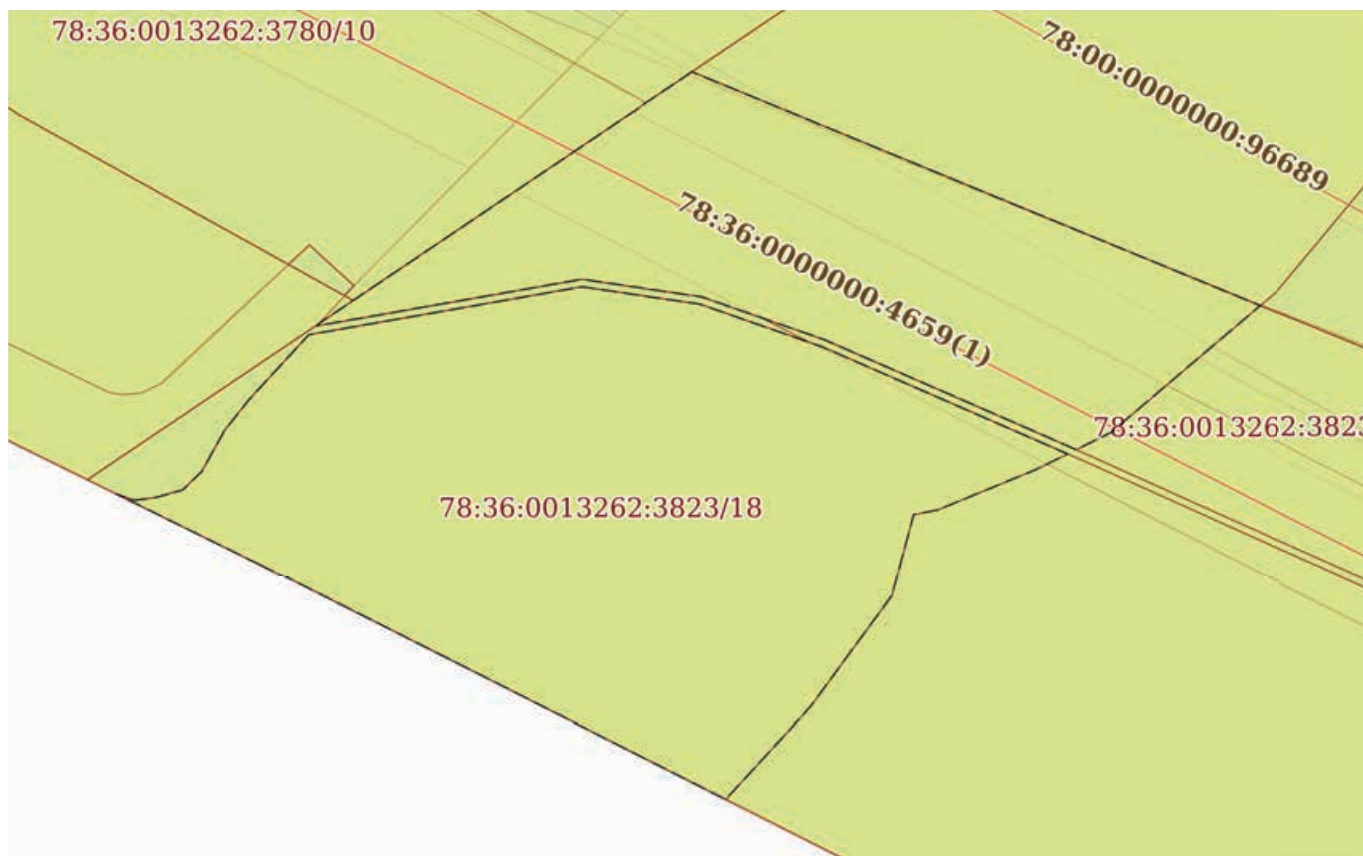
23.04.2025г. № КУВИ-001/2025-95362001

Кадастровый номер:

78:36:0013262:3823

План (чертеж, схема) части земельного участка

Учетный номер части: 78:36:0013262:3823/18



Масштаб 1:600

Условные обозначения:

ДОКУМЕНТ ПОДПИСАН
ЭЛЕКТРОННОЙ ПОДПИСЬЮ

Сертификат: 009F0BDC181A023B64597F1E2579BEFB50

Владелец: ФЕДЕРАЛЬНАЯ СЛУЖБА ГОСУДАРСТВЕННОЙ

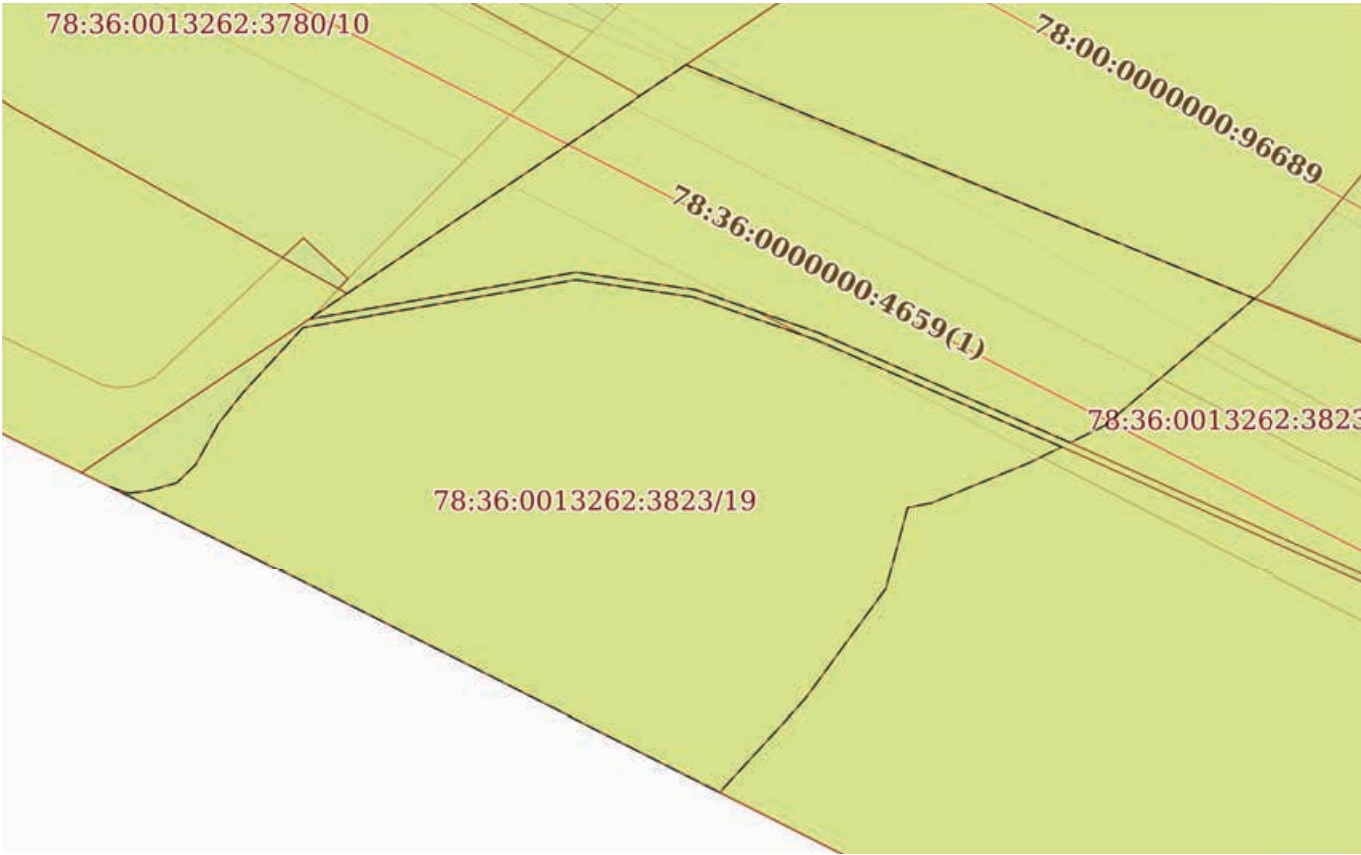
РЕГИСТРАЦИИ, КАДАСТРА И КАРТОГРАФИИ

Действителен: с 02.08.2024 по 26.10.2025

229

полное наименование должности

инициалы, фамилия

Земельный участок			
вид объекта недвижимости			
Лист № 18 раздела 4	Всего листов раздела 4: 18	Всего разделов: 8	Всего листов выписки: 89
23.04.2025г. № КУВИ-001/2025-95362001			
Кадастровый номер:		78:36:0013262:3823	
План (чертеж, схема) части земельного участка		Учетный номер части: 78:36:0013262:3823/19	
			
Масштаб 1:600	Условные обозначения:		

полное наименование должности	 ДОКУМЕНТ ПОДПИСАН ЭЛЕКТРОННОЙ ПОДПИСЬЮ	инициалы, фамилия
	Сертификат: 009F0BDC181A023B64597F1E2579BEFB50 Владелец: ФЕДЕРАЛЬНАЯ СЛУЖБА ГОСУДАРСТВЕННОЙ РЕГИСТРАЦИИ, КАДАСТРА И КАРТОГРАФИИ Действителен: с 02.08.2024 по 26.10.2025	

Выписка из Единого государственного реестра недвижимости об объекте недвижимости
Сведения о частях земельного участка

Земельный участок			
вид объекта недвижимости			
Лист № 1 раздела 4.1	Всего листов раздела 4.1: 16	Всего разделов: 8	Всего листов выписки: 89
23.04.2025г. № КУВИ-001/2025-95362001			
Кадастровый номер:		78:36:0013262:3823	

Учетный номер части	Площадь, м2	Содержание ограничения в использовании или ограничения права на объект недвижимости или обременения объекта недвижимости
1	2	3
78:36:0013262:3823/1	55807	вид ограничения (обременения): ограничения прав на земельный участок, предусмотренные статьей 56 Земельного кодекса Российской Федерации; Срок действия: не установлен; Содержание ограничения (обременения): право прохода и проезда
78:36:0013262:3823/2	8779	вид ограничения (обременения): ограничения прав на земельный участок, предусмотренные статьей 56 Земельного кодекса Российской Федерации; Срок действия: не установлен; Содержание ограничения (обременения): охранный зона водопроводных сетей
78:36:0013262:3823/3	680	вид ограничения (обременения): ограничения прав на земельный участок, предусмотренные статьей 56 Земельного кодекса Российской Федерации; Срок действия: не установлен; Содержание ограничения (обременения): зона градостроительных ограничений
78:36:0013262:3823/4	14108	78:36-6.46
78:36:0013262:3823/5	26345	78:00-6.89
78:36:0013262:3823/6	54760	78:36-6.69
78:36:0013262:3823/7	3851	78:36-6.33
78:36:0013262:3823/8	54760	78:36-6.157
78:36:0013262:3823/9	3554	78:00-6.9
78:36:0013262:3823/11	21528	вид ограничения (обременения): ограничения прав на земельный участок, предусмотренные статьей 56 Земельного кодекса Российской Федерации; Срок действия: не установлен; реквизиты документа-основания: распоряжение от 26.04.2023 № 1058-рз выдан: Комитет имущественных отношений Правительства Санкт-Петербурга; Содержание ограничения (обременения): Публичный сервитут. В пользу ПАО "Россети Ленэнерго" (197227, г. Санкт-Петербург, ул. Гаккелевская, д. 21, литера А; office@lenenergo.ru). Цель установления публичного сервитута: на основании п.1 ст. 39.37 Земельного Кодекса Российской Федерации публичный сервитут устанавливается для размещения и для безопасной эксплуатации объекта электросетевого хозяйства. Срок публичного сервитута: 49 лет. В порядке, предусмотренном настоящей главой, публичный сервитут устанавливается для использования земельных участков и (или) земель в следующих целях: п.1. строительство, реконструкция, эксплуатация, капитальный ремонт объектов электросетевого хозяйства, тепловых сетей, водопроводных сетей, сетей водоотведения, линий и сооружений связи, линейных объектов системы газоснабжения, нефтепроводов и

 ДОКУМЕНТ ПОДПИСАН ЭЛЕКТРОННОЙ ПОДПИСЬЮ Сертификат: 009F0BDC181A023B64597F1E2579BEFB50 Владелец: ФЕДЕРАЛЬНАЯ СЛУЖБА ГОСУДАРСТВЕННОЙ РЕГИСТРАЦИИ, КАДАСТРА И КАРТОГРАФИИ Действителен: с 02.08.2024 по 26.10.2025	инициалы, фамилия
полное наименование должности	

Земельный участок			
вид объекта недвижимости			
Лист № 2 раздела 4.1	Всего листов раздела 4.1: 16	Всего разделов: 8	Всего листов выписки: 89
23.04.2025г. № КУВИ-001/2025-95362001			
Кадастровый номер:		78:36:0013262:3823	
		нефтепродуктопроводов, их неотъемлемых технологических частей, если указанные объекты являются объектами федерального, регионального или местного значения, либо необходимы для организации электро-, газо-, тепло-, водоснабжения населения и водоотведения, подключения (технологического присоединения) к сетям инженерно-технического обеспечения, либо переносятся в связи с изъятием земельных участков, на которых они ранее располагались, для государственных или муниципальных нужд (далее также - инженерные сооружения); Реестровый номер границы: 78:36-6.1228; Вид объекта реестра границ: Зона с особыми условиями использования территории; Вид зоны по документу: Публичный сервитут в отношении земельных участков, находящихся в собственности, и земель, государственная собственность на которые не разграничена в целях эксплуатации объекта электросетевого хозяйства регионального значения «ЛЭП-110 кВ ЛПР 2 и ЛПР-3 Двухцепная прот. 12.3 км», назначение - сооружения электроэнергетики, протяженность 17600 м, адрес объекта: Российская Федерация, электросеть 110 кВ, от Северо-западной ТЭЦ (по адресу: г.Санкт-Петербург, 3-я Конная Лахта, дом 34, литера А, муниципальный округ Лахта-Ольгино), до ПС-90(по адресу: г.Санкт-Петербург, Суздальский проспект, дом 23, литера А), кадастровый номер 78:00:0000000:96689, находящегося в собственности ПАО «Россети Ленэнерго», необходимо для организации электроснабжения населения и подключения (технологического присоединения) к сетям инженерно-технического обеспечения.; Тип зоны: Зона публичного сервитута	
78:36:0013262:3823/12	54760	вид ограничения (обременения): ограничения прав на земельный участок, предусмотренные статьей 56 Земельного кодекса Российской Федерации; Срок действия: не установлен; реквизиты документа-основания: приказ Министерства энергетики Российской Федерации от 10.08.2022 № 794 выдан: Министерство энергетики Российской Федерации ; Содержание ограничения (обременения): Публичный сервитут для использования земель и земельных участков в целях эксплуатации объекта энергетики федерального значения «ВЛ 330 кВ Северо-западная ТЭЦ - Каменогорская (опоры 1-70)». Срок публичного сервитута: в соответствии с п.8 ст.39.43 ЗК РФ публичный сервитут считается установленным со дня внесения сведений о нем в Единый государственный реестр недвижимости, согласно Приказу Министерства энергетики Российской Федерации от 10.08.2022 г. №794 срок публичного сервитута составляет 49 лет. Обладатель публичного сервитута: Публичное акционерное общество «ФСК ЕЭС», ИНН 4716016979, ОГРН 1024701893336. Почтовый адрес Публичного акционерного общества «ФСК ЕЭС»: 121353, г. Москва, вн.тер.г. муниципальный округ Можайский, ул. Беловежская, д. 4, адрес электронной почты: info@fsk-ees.ru.; Реестровый номер границы: 78:00-6.703; Вид объекта реестра границ: Зона с особыми условиями использования территории; Вид зоны по документу: Публичный сервитут ВЛ 330 кВ Северо-западная ТЭЦ - Каменогорская (опоры 1-70); Тип зоны: Зона публичного сервитута	
78:36:0013262:3823/13	9126	вид ограничения (обременения): ограничения прав на земельный участок, предусмотренные статьей 56 Земельного кодекса Российской Федерации; Срок действия: не установлен; реквизиты документа-основания: распоряжение от 15.09.2023 № 2330-рз выдан: Комитет имущественных отношений Правительства Санкт-Петербурга; Содержание ограничения (обременения):	



ДОКУМЕНТ ПОДПИСАН
ЭЛЕКТРОННОЙ ПОДПИСЬЮ

Сертификат: 009F0BDC181A023B64597F1E2579BEFB50

Владелец: ФЕДЕРАЛЬНАЯ СЛУЖБА ГОСУДАРСТВЕННОЙ

РЕГИСТРАЦИИ, КАДАСТРА И КАРТОГРАФИИ


Действителен: с 02.08.2024 по 26.10.2025

полное наименование должности

инициалы, фамилия


Земельный участок			
вид объекта недвижимости			
Лист № 3 раздела 4.1	Всего листов раздела 4.1: 16	Всего разделов: 8	Всего листов выписки: 89
23.04.2025г. № КУВИ-001/2025-95362001			
Кадастровый номер:		78:36:0013262:3823	

Публичный сервитут сроком на 49 лет в отношении: - земельного участка площадью 1129 кв.м с кадастровым номером 78:36:0013231:17, расположенного по адресу: Санкт-Петербург, поселок Парголово, Михайловка, Дальневосточная улица, дом 19, литера А (далее - Участок 1), находящегося в частной собственности, - земельного участка площадью 1153 кв.м с кадастровым номером 78:36:0013231:8, расположенного по адресу: Санкт-Петербург, поселок Парголово, Михайловка, Дальневосточная улица, дом 21, литера А (далее - Участок 2), находящегося в общей долевой собственности, - земельного участка площадью 1997 кв.м с кадастровым номером 78:36:0013245:13, расположенного по адресу: Санкт-Петербург, поселок Парголово, Михайловка, Байкальская улица, дом 10 (далее - Участок 3), находящегося в общей долевой собственности, - земельного участка площадью 1230 кв.м с кадастровым номером 78:36:0013245:18, расположенного по адресу: Санкт-Петербург, поселок Парголово, Михайловка, Байкальская улица, дом 18, литера А (далее - Участок 4), находящегося в частной собственности, - земельного участка площадью 1468 кв.м с кадастровым номером 78:36:0013245:22, расположенного по адресу: Санкт-Петербург, поселок Парголово, Михайловка, Байкальская улица, дом 20 (далее - Участок 5), находящегося в общей долевой собственности, - земельного участка площадью 1469 кв.м с кадастровым номером 78:36:0013245:24, расположенного по адресу: Санкт-Петербург, поселок Парголово, Михайловка, Байкальская улица, дом 24, литера А (далее - Участок 6), находящегося в общей долевой собственности, - земельного участка площадью 735 кв.м с кадастровым номером 78:36:0013243:11, расположенного по адресу: Санкт-Петербург, поселок Парголово, Михайловка, Дальневосточная улица, дом 12, литера А (далее — Участок 7), находящегося в частной собственности, - земельного участка площадью 1079 кв.м с кадастровым номером 78:36:0013244:2, расположенного по адресу: Санкт-Петербург, поселок Парголово, Михайловка, Дальневосточная улица, дом 7 (далее - Участок 8), находящегося в общей долевой собственности, - земельного участка площадью 1210 кв.м с кадастровым номером 78:36:0013244:4, расположенного по адресу: Санкт-Петербург, поселок Парголово, Михайловка, Дальневосточная улица, дом 9, литера А (далее - Участок 9), находящегося в частной собственности, - земельного участка площадью 1151 кв.м с кадастровым номером 78:36:0013244:6, расположенного по адресу: Санкт-Петербург, поселок Парголово, Михайловка, Дальневосточная улица, дом 11, литера А (далее - Участок 10), находящегося в общей долевой собственности, - земельного участка площадью 1102 кв.м с кадастровым номером 78:36:0013244:9, расположенного по адресу: Санкт-Петербург, поселок Парголово, Михайловка, Дальневосточная улица, дом 13, литера А (далее - Участок 11), находящегося в общей долевой собственности, - земельного участка площадью 1113 кв.м с кадастровым номером 78:36:0013244:35, расположенного по адресу: Российская Федерация, Санкт-Петербург, поселок Парголово, территория Михайловка, Красноярская улица, участок 12 (далее - Участок 12), находящегося в общей долевой собственности, - земельного участка площадью 1681 кв.м с кадастровым номером 78:36:0013240:1, расположенного по адресу: Санкт-Петербург, поселок Парголово, Михайловка, Каменный проспект, дом 12, литера А (далее - Участок 13), находящегося в частной собственности, - земельного участка площадью 1235 кв.м с

 ДОКУМЕНТ ПОДПИСАН ЭЛЕКТРОННОЙ ПОДПИСЬЮ	Сертификат: 009F0BDC181A023B64597F1E2579BEFB50 Владелец: ФЕДЕРАЛЬНАЯ СЛУЖБА ГОСУДАРСТВЕННОЙ РЕГИСТРАЦИИ, КАДАСТРА И КАРТОГРАФИИ Действителен: с 02.08.2024 по 26.10.2025	инициалы, фамилия
полное наименование должности		

Земельный участок			
вид объекта недвижимости			
Лист № 4 раздела 4.1	Всего листов раздела 4.1: 16	Всего разделов: 8	Всего листов выписки: 89
23.04.2025г. № КУВИ-001/2025-95362001			
Кадастровый номер:		78:36:0013262:3823	

кадастровым номером 78:36:0013240:49, расположенного по адресу: Санкт-Петербург, поселок Парголово, Михайловка, Каменный проспект, дом 10, литера А (далее - Участок 14), находящегося в общей долевой собственности, - земельного участка площадью 1341 кв.м с кадастровым номером 78:36:0013241:10, расположенного по адресу: Санкт-Петербург, поселок Парголово, Михайловка, Каменный проспект, дом 19, литера А (далее - Участок 15), находящегося в частной собственности, - земельного участка площадью 1716 кв.м с кадастровым номером 78:36:0013241:22, расположенного по адресу: Санкт-Петербург, поселок Парголово, Михайловка, Каменный проспект, дом 17, литера А (далее - Участок 16), находящегося в общей долевой собственности, - земельного участка площадью 1469 кв.м с кадастровым номером 78:36:0013241:3, расположенного по адресу: Санкт-Петербург, поселок Парголово, Михайловка, Каменный проспект, дом 15, литера А (далее - Участок 17), находящегося в общей долевой собственности, - земельного участка площадью 1665 кв.м с кадастровым номером 78:36:0013245:2, расположенного по адресу: г.Санкт-Петербург, поселок Парголово, Михайловка, Фабричная улица, дом 18, литера А (далее - Участок 18), находящегося в общей долевой собственности, - земельного участка площадью 1005 кв.м с кадастровым номером 78:36:0013242:19, расположенного по адресу: Санкт-Петербург, поселок Парголово, Михайловка, Ангарская улица, дом 8 (далее - Участок 19), находящегося в частной собственности, - земельного участка площадью 738 кв.м с кадастровым номером 78:36:0013243:16, расположенного по адресу: Санкт-Петербург, поселок Парголово, Михайловка, Ангарская улица, дом 7, литера А (далее - Участок 20), находящегося в частной собственности, земельного участка площадью 2098 кв.м с кадастровым номером 78:36:0013232:1251, расположенного по адресу: Российская Федерация, Санкт-Петербург, внутригородское муниципальное образование Санкт-Петербурга поселок Парголово, территория Михайловка, Торфяная улица, земельный участок 27 (местоположение: Российская Федерация, Санкт-Петербург, внутригородское муниципальное образование Санкт-Петербурга поселок Парголово, территория Михайловка, Торфяная улица, дом 27, литера А) (далее - Участок 21), находящегося в общей долевой собственности, - земельного участка площадью 1411 кв.м с кадастровым номером 78:36:0013234:18, расположенного по адресу: Санкт-Петербург, поселок Парголово, Михайловка, Байкальская улица, дом 74, литера А (далее - Участок 22), находящегося в частной собственности, - земельного участка площадью 1390 кв.м с кадастровым номером 78:36:0013235:16, расположенного по адресу: Санкт-Петербург, поселок Парголово, Михайловка, Кемеровская улица, дом 26 (далее - Участок 23), находящегося в общей долевой собственности, - земельного участка площадью 2980 кв.м с кадастровым номером 78:36:1310501:11, расположенного по адресу: Санкт-Петербург, поселок Парголово, Михайловка, улица Шишкина, дом 215, литера А (далее - Участок 24), находящегося в частной собственности, - земельного участка площадью 4547 кв.м с кадастровым номером 78:36:1310501:12, расположенного по адресу: Санкт-Петербург, поселок Парголово, Михайловка, улица Шишкина, дом 217, литера А (далее - Участок 25), находящегося в общей долевой собственности, - земельного участка площадью 55807 кв.м с кадастровым номером 78:36:0013262:3823, расположенного по адресу: Российская Федерация, Санкт-Петербург, внутригородское муниципальное

 ДОКУМЕНТ ПОДПИСАН ЭЛЕКТРОННОЙ ПОДПИСЬЮ	Сертификат: 009F0BDC181A023B64597F1E2579BEFB50 Владелец: ФЕДЕРАЛЬНАЯ СЛУЖБА ГОСУДАРСТВЕННОЙ РЕГИСТРАЦИИ, КАДАСТРА И КАРТОГРАФИИ Действителен: с 02.08.2024 по 26.10.2025	инициалы, фамилия
полное наименование должности		

Земельный участок			
вид объекта недвижимости			
Лист № 5 раздела 4.1	Всего листов раздела 4.1: 16	Всего разделов: 8	Всего листов выписки: 89
23.04.2025г. № КУВИ-001/2025-95362001			
Кадастровый номер:		78:36:0013262:3823	
		образование Санкт-Петербурга поселок Парголово, дорога в Каменку, земельный участок 22 (местоположение: Российская Федерация, Санкт-Петербург, внутригородское муниципальное образование Санкт-Петербурга поселок Парголово, дорога в Каменку, земельный участок 22 (северо-восточнее дома 15, литера А) (далее - Участок 26), находящегося в частной собственности, и земель, государственная собственность на которые не разграничена (далее все вместе - Территория), в пользу ГУП «Водоканал Санкт-Петербурга» (ИНН 7830000426, ОГРН 1027809256254) (далее - Владелец публичного сервитута) в целях эксплуатации водопроводной сети (город Санкт-Петербург, водопроводная сеть Выборгского района, литера А, кадастровый номер 78:36:0000000:4659), являющейся объектом регионального значения (запись о государственной регистрации права хозяйственного ведения ГУП «Водоканал Санкт-Петербурга» от 31.07.2008 № 78-78-01/0147/2008-379).; Реестровый номер границы: 78:36-6.2449; Вид объекта реестра границ: Зона с особыми условиями использования территории; Вид зоны по документу: Публичный сервитут в отношении земельных участков, находящихся в частной собственности, и земель, государственная собственность на которые не разграничена в целях эксплуатации водопроводной сети (город Санкт-Петербург, водопроводная сеть Выборгского района, литера А, кадастровый номер 78:36:0000000:4659), являющейся объектом регионального значения (запись о государственной регистрации права хозяйственного ведения ГУП «Водоканал Санкт-Петербурга» от 31.07.2008 № 78-78-01/0147/2008-379).; Тип зоны: Зона публичного сервитута	
78:36:0013262:3823/14	54760	вид ограничения (обременения): ограничения прав на земельный участок, предусмотренные статьей 56 Земельного кодекса Российской Федерации; Срок действия: не установлен; реквизиты документа-основания: приказ от 27.12.2021 № 1479 выдан: Министерство энергетики Российской Федерации ; Содержание ограничения (обременения): Публичный сервитут для использования земельных участков в целях эксплуатации объекта энергетики федерального значения «ВЛ 330 кВ Восточная - Северная». Срок публичного сервитута: в соответствии с п.8 ст.39.43 ЗК РФ публичный сервитут считается установленным со дня внесения сведений о нем в Единый государственный реестр недвижимости, согласно Приказу Министерства энергетики Российской Федерации от 27.12.2021 № 1479 срок публичного сервитута составляет 49 лет. Владелец публичного сервитута: Публичное акционерное общество «Федеральная сетевая компания - Россети», ИНН 4716016979, ОГРН 1024701893336. Почтовый адрес владельца публичного сервитута: 121353, г. Москва, вн.тер.г. муниципальный округ Можайский, ул. Беловежская, д. 4, адрес электронной почты: info@fsk-ees.ru.; Реестровый номер границы: 78:00-6.1232; Вид объекта реестра границ: Зона с особыми условиями использования территории; Вид зоны по документу: Публичный сервитут для использования земельных участков в целях эксплуатации объекта энергетики федерального значения «ВЛ 330 кВ Восточная - Северная»; Тип зоны: Зона публичного сервитута	
78:36:0013262:3823/15	4	вид ограничения (обременения): публичный сервитут; Срок действия: не установлен; реквизиты документа-основания: распоряжение от 18.04.2024 № 875-рз выдан: Комитет имущественных отношений Правительства Санкт-Петербурга; Содержание ограничения (обременения): ; Реестровый номер границы: 78:00:0000000-17.5; Вид объекта реестра границ: Публичный сервитут	



ДОКУМЕНТ ПОДПИСАН
ЭЛЕКТРОННОЙ ПОДПИСЬЮ

Сертификат: 009F0BDC181A023B64597F1E2579BEFB50

Владелец: ФЕДЕРАЛЬНАЯ СЛУЖБА ГОСУДАРСТВЕННОЙ

РЕГИСТРАЦИИ, КАДАСТРА И КАРТОГРАФИИ

Действителен: с 02.08.2024 по 26.10.2025

полное наименование должности

инициалы, фамилия

Земельный участок			
вид объекта недвижимости			

Лист № 6 раздела 4.1	Всего листов раздела 4.1: 16	Всего разделов: 8	Всего листов выписки: 89
----------------------	------------------------------	-------------------	--------------------------

23.04.2025г. № КУВИ-001/2025-95362001

Кадастровый номер: 78:36:0013262:3823

78:36:0013262:3823/16	39608	<p>вид ограничения (обременения): ограничения прав на земельный участок, предусмотренные статьей 56 Земельного кодекса Российской Федерации; Срок действия: не установлен; реквизиты документа-основания: распоряжение от 21.05.2024 № 145-р выдан: Комитет по природопользованию, охране окружающей среды и обеспечению экологической безопасности; Содержание ограничения (обременения): В границах прибрежных защитных полос запрещается: 1) использование сточных вод в целях регулирования плодородия почв; 2) размещение кладбищ, скотомогильников, объектов размещения отходов производства и потребления, химических, взрывчатых, токсичных, отравляющих и ядовитых веществ, пунктов захоронения радиоактивных отходов; 3) осуществление авиационных мер по борьбе с вредными организмами; 4) движение и стоянка транспортных средств (кроме специальных транспортных средств), за исключением их движения по дорогам и стоянки на дорогах и в специально оборудованных местах, имеющих твердое покрытие; 5) строительство и реконструкция автозаправочных станций, складов горюче-смазочных материалов (за исключением случаев, если автозаправочные станции, склады горюче-смазочных материалов размещены на территориях портов, инфраструктуры внутренних водных путей, в том числе баз (сооружений) для стоянки маломерных судов, объектов органов федеральной службы безопасности), станций технического обслуживания, используемых для технического осмотра и ремонта транспортных средств, осуществление мойки транспортных средств; 6) размещение специализированных хранилищ пестицидов и агрохимикатов, применение пестицидов и агрохимикатов; 7) сброс сточных, в том числе дренажных, вод; 8) разведка и добыча общераспространенных полезных ископаемых (за исключением случаев, если разведка и добыча общераспространенных полезных ископаемых осуществляются пользователями недр, осуществляющими разведку и добычу иных видов полезных ископаемых, в границах предоставленных им в соответствии с законодательством Российской Федерации о недрах горных отводов и (или) геологических отводов на основании утвержденного технического проекта в соответствии со статьей 19.1 Закона Российской Федерации от 21 февраля 1992 года N 2395-1 "О недрах"); 9) распашка земель; 10) размещение отвалов размываемых грунтов; 11) выпас сельскохозяйственных животных и организация для них летних лагерей, ванн.; Реестровый номер границы: 78:36-6.3013; Вид объекта реестра границ: Зона с особыми условиями использования территории; Вид зоны по документу: Прибрежная защитная полоса ручья без названия (ИД1852); Тип зоны: Прибрежная защитная полоса</p>
78:36:0013262:3823/17	39608	<p>вид ограничения (обременения): ограничения прав на земельный участок, предусмотренные статьей 56 Земельного кодекса Российской Федерации; Срок действия: не установлен; реквизиты документа-основания: распоряжение от 21.05.2024 № 145-р выдан: Комитет по природопользованию, охране окружающей среды и обеспечению экологической безопасности; Содержание ограничения (обременения): В границах водоохраных зон запрещается: 1) использование сточных вод в целях регулирования плодородия почв; 2) размещение кладбищ, скотомогильников, объектов размещения отходов производства и потребления, химических, взрывчатых, токсичных, отравляющих и ядовитых веществ, пунктов захоронения радиоактивных отходов; 3) осуществление авиационных мер по борьбе с вредными организмами; 4) движение и стоянка транспортных средств (кроме</p>



ДОКУМЕНТ ПОДПИСАН
ЭЛЕКТРОННОЙ ПОДПИСЬЮ

Сертификат: 009F0BDC181A023B64597F1E2579BEFB50

Владелец: ФЕДЕРАЛЬНАЯ СЛУЖБА ГОСУДАРСТВЕННОЙ

РЕГИСТРАЦИИ, КАДАСТРА И КАРТОГРАФИИ

Действителен: с 02.08.2024 по 26.10.2025

230

полное наименование должности

инициалы, фамилия

Земельный участок			
вид объекта недвижимости			
Лист № 7 раздела 4.1	Всего листов раздела 4.1: 16	Всего разделов: 8	Всего листов выписки: 89

23.04.2025г. № КУВИ-001/2025-95362001

Кадастровый номер:

78:36:0013262:3823

		<p>специальных транспортных средств), за исключением их движения по дорогам и стоянки на дорогах и в специально оборудованных местах, имеющих твердое покрытие; 5) строительство и реконструкция автозаправочных станций, складов горюче-смазочных материалов (за исключением случаев, если автозаправочные станции, склады горюче-смазочных материалов размещены на территориях портов, инфраструктуры внутренних водных путей, в том числе баз (сооружений) для стоянки маломерных судов, объектов органов федеральной службы безопасности), станций технического обслуживания, используемых для технического осмотра и ремонта транспортных средств, осуществление мойки транспортных средств; 6) размещение специализированных хранилищ пестицидов и агрохимикатов, применение пестицидов и агрохимикатов; 7) сброс сточных, в том числе дренажных, вод; 8) разведка и добыча общераспространенных полезных ископаемых (за исключением случаев, если разведка и добыча общераспространенных полезных ископаемых осуществляются пользователями недр, осуществляющими разведку и добычу иных видов полезных ископаемых, в границах предоставленных им в соответствии с законодательством Российской Федерации о недрах горных отводов и (или) геологических отводов на основании утвержденного технического проекта в соответствии со статьей 19.1 Закона Российской Федерации от 21 февраля 1992 года N 2395-I "О недрах").;</p> <p>Реестровый номер границы: 78:36-6.3014; Вид объекта реестра границ: Зона с особыми условиями использования территории; Вид зоны по документу: Водоохранная зона ручья без названия (ИД1852); Тип зоны: Водоохранная зона</p>
78:36:0013262:3823/18	2570	<p>вид ограничения (обременения): ограничения прав на земельный участок, предусмотренные статьей 56 Земельного кодекса Российской Федерации; Срок действия: не установлен; реквизиты документа-основания: распоряжение от 12.11.2024 № 282-р выдан: Комитет по природопользованию, охране окружающей среды и обеспечению экологической безопасности; Содержание ограничения (обременения): В границах прибрежных защитных полос запрещается: 1) использование сточных вод в целях регулирования плодородия почв; 2) размещение кладбищ, скотомогильников, объектов размещения отходов производства и потребления, химических, взрывчатых, токсичных, отравляющих и ядовитых веществ, пунктов захоронения радиоактивных отходов; 3) осуществление авиационных мер по борьбе с вредными организмами; 4) движение и стоянка транспортных средств (кроме специальных транспортных средств), за исключением их движения по дорогам и стоянки на дорогах и в специально оборудованных местах, имеющих твердое покрытие; 5) строительство и реконструкция автозаправочных станций, складов горюче-смазочных материалов (за исключением случаев, если автозаправочные станции, склады горюче-смазочных материалов размещены на территориях портов, инфраструктуры внутренних водных путей, в том числе баз (сооружений) для стоянки маломерных судов, объектов органов федеральной службы безопасности), станций технического обслуживания, используемых для технического осмотра и ремонта транспортных средств, осуществление мойки транспортных средств; 6) размещение специализированных хранилищ пестицидов и агрохимикатов, применение пестицидов и агрохимикатов; 7) сброс сточных, в том числе дренажных, вод; 8) разведка и добыча общераспространенных полезных ископаемых (за исключением случаев, если разведка и добыча общераспространенных полезных ископаемых осуществляются пользователями недр, осуществляющими</p>



ДОКУМЕНТ ПОДПИСАН
ЭЛЕКТРОННОЙ ПОДПИСЬЮ

Сертификат: 009F0BDC181A023B64597F1E2579BEFB50

Владелец: ФЕДЕРАЛЬНАЯ СЛУЖБА ГОСУДАРСТВЕННОЙ

РЕГИСТРАЦИИ, КАДАСТРА И КАРТОГРАФИИ

Действителен: с 02.08.2024 по 26.10.2025

полное наименование должности

инициалы, фамилия

Земельный участок			
вид объекта недвижимости			
Лист № 8 раздела 4.1	Всего листов раздела 4.1: 16	Всего разделов: 8	Всего листов выписки: 89
23.04.2025г. № КУВИ-001/2025-95362001			
Кадастровый номер:		78:36:0013262:3823	
		разведку и добычу иных видов полезных ископаемых, в границах предоставленных им в соответствии с законодательством Российской Федерации о недрах горных отводов и (или) геологических отводов на основании утвержденного технического проекта в соответствии со статьей 19.1 Закона Российской Федерации от 21 февраля 1992 года N 2395-I "О недрах"); 9) распашка земель; 10) размещение отвалов размываемых грунтов; 11) выпас сельскохозяйственных животных и организация для них летних лагерей, ванн.; Реестровый номер границы: 78:36-6.3030; Вид объекта реестра границ: Зона с особыми условиями использования территории; Вид зоны по документу: Прибрежная защитная полоса ручья без названия (ИД1851); Тип зоны: Прибрежная защитная полоса	
78:36:0013262:3823/19	2570	вид ограничения (обременения): ограничения прав на земельный участок, предусмотренные статьей 56 Земельного кодекса Российской Федерации; Срок действия: не установлен; реквизиты документа-основания: распоряжение от 12.11.2024 № 282-р выдан: Комитет по природопользованию, охране окружающей среды и обеспечению экологической безопасности; Содержание ограничения (обременения): В границах водоохранных зон запрещается: 1) использование сточных вод в целях регулирования плодородия почв; 2) размещение кладбищ, скотомогильников, объектов размещения отходов производства и потребления, химических, взрывчатых, токсичных, отравляющих и ядовитых веществ, пунктов захоронения радиоактивных отходов; 3) осуществление авиационных мер по борьбе с вредными организмами; 4) движение и стоянка транспортных средств (кроме специальных транспортных средств), за исключением их движения по дорогам и стоянки на дорогах и в специально оборудованных местах, имеющих твердое покрытие; 5) строительство и реконструкция автозаправочных станций, складов горюче-смазочных материалов (за исключением случаев, если автозаправочные станции, склады горюче-смазочных материалов размещены на территориях портов, инфраструктуры внутренних водных путей, в том числе баз (сооружений) для стоянки маломерных судов, объектов органов федеральной службы безопасности), станций технического обслуживания, используемых для технического осмотра и ремонта транспортных средств, осуществление мойки транспортных средств; 6) размещение специализированных хранилищ пестицидов и агрохимикатов, применение пестицидов и агрохимикатов; 7) сброс сточных, в том числе дренажных, вод; 8) разведка и добыча общераспространенных полезных ископаемых (за исключением случаев, если разведка и добыча общераспространенных полезных ископаемых осуществляются пользователями недр, осуществляющими разведку и добычу иных видов полезных ископаемых, в границах предоставленных им в соответствии с законодательством Российской Федерации о недрах горных отводов и (или) геологических отводов на основании утвержденного технического проекта в соответствии со статьей 19.1 Закона Российской Федерации от 21 февраля 1992 года N 2395-I "О недрах"); Реестровый номер границы: 78:36-6.3031; Вид объекта реестра границ: Зона с особыми условиями использования территории; Вид зоны по документу: Водоохранная зона ручья без названия (ИД1851); Тип зоны: Водоохранная зона	
	Весь	вид ограничения (обременения): ограничения прав на земельный участок, предусмотренные статьей 56 Земельного кодекса Российской Федерации; Срок действия: не установлен; реквизиты документа-основания: заявление о внесении в ЕГРН	



ДОКУМЕНТ ПОДПИСАН
ЭЛЕКТРОННОЙ ПОДПИСЬЮ

Сертификат: 009F0BDC181A023B64597F1E2579BEFB50

Владелец: ФЕДЕРАЛЬНАЯ СЛУЖБА ГОСУДАРСТВЕННОЙ

РЕГИСТРАЦИИ, КАДАСТРА И КАРТОГРАФИИ

Действителен: с 02.08.2024 по 26.10.2025

полное наименование должности

инициалы, фамилия

Земельный участок

вид объекта недвижимости

Лист № 9 раздела 4.1

Всего листов раздела 4.1: 16

Всего разделов: 8

Всего листов выписки: 89

23.04.2025г. № КУВИ-001/2025-95362001

Кадастровый номер:

78:36:0013262:3823

сведений от 21.04.2023 № 128; Содержание ограничения (обременения): Ограничения предусмотрены п.8-11, раздела III Правил установления охранных зон объектов электросетевого хозяйства и особых условий использования земельных участков, расположенных в границах таких зон, утв. Постановлением Правительства РФ от 24.02.2009 № 160 «О порядке установления охранных зон объектов электросетевого хозяйства и особых условий использования земельных участков, расположенных в границах таких зон» (ред. от 21.12.2018). 8. В охранных зонах запрещается осуществлять любые действия, которые могут нарушить безопасную работу объектов электросетевого хозяйства, в том числе привести к их повреждению или уничтожению, и (или) повлечь причинение вреда жизни, здоровью граждан и имуществу физических или юридических лиц, а также повлечь нанесение экологического ущерба и возникновение пожаров, в т.ч.: а) набрасывать на провода и опоры воздушных линий электропередачи посторонние предметы, а также подниматься на опоры воздушных линий электропередачи; б) размещать любые объекты и предметы (материалы) в пределах созданных в соответствии с требованиями нормативно-технических документов проходов и подъездов для доступа к объектам электросетевого хозяйства, а также проводить любые работы и возводить сооружения, которые могут препятствовать доступу к объектам электросетевого хозяйства, без создания необходимых для такого доступа проходов и подъездов; в) находиться в пределах огороженной территории и помещениях распределительных устройств и подстанций, открывать двери и люки распределительных устройств и подстанций, производить переключения и подключения в электрических сетях (указанное требование не распространяется на работников, занятых выполнением разрешенных в установленном порядке работ), разводить огонь в пределах охранных зон вводных и распределительных устройств и подстанций, воздушных линий электропередачи, а также в охранных зонах кабельных линий электропередачи; г) размещать свалки; д) производить работы ударными механизмами, сбрасывать тяжести массой свыше 5 тонн, производить сброс и слив едких и коррозионных веществ и горюче-смазочных материалов (в охранных зонах подземных кабельных линий электропередачи). 9. В охранных зонах, установленных для объектов электросетевого хозяйства напряжением свыше 1000 вольт запрещается: а) складировать или размещать хранилища любых, в том числе горюче-смазочных, материалов; б) размещать детские и спортивные площадки, стадионы, рынки, торговые точки, полевые станы, загоны для скота, гаражи и стоянки всех видов машин и механизмов, проводить любые мероприятия, связанные с большим скоплением людей, не занятых выполнением разрешенных в установленном порядке работ (в охранных зонах воздушных линий электропередачи); г) бросать якоря с судов и осуществлять их проход с отданными якорями, цепями, лотами, волокушами и тралами (в охранных зонах подводных кабельных линий электропередачи); д) осуществлять проход судов с поднятыми стрелами кранов и других механизмов (в охранных зонах воздушных линий электропередачи). 10. В пределах охранных зон без письменного решения о согласовании сетевых организаций юридическим и физическим лицам запрещаются: а) строительство, капитальный ремонт, реконструкция или снос зданий и сооружений; б) горные, взрывные, мелиоративные работы, в том числе связанные с временным затоплением земель; в) посадка и вырубка деревьев и кустарников; г) дноуглубительные, землечерпальные и



ДОКУМЕНТ ПОДПИСАН
ЭЛЕКТРОННОЙ ПОДПИСЬЮ

Сертификат: 009F0BDC181A023B64597F1E2579BEFB50

Владелец: ФЕДЕРАЛЬНАЯ СЛУЖБА ГОСУДАРСТВЕННОЙ

РЕГИСТРАЦИИ, КАДАСТРА И КАРТОГРАФИИ

Действителен: с 02.08.2024 по 26.10.2025

полное наименование должности

инициалы, фамилия

Земельный участок			
вид объекта недвижимости			
Лист № 10 раздела 4.1	Всего листов раздела 4.1: 16	Всего разделов: 8	Всего листов выписки: 89

23.04.2025г. № КУВИ-001/2025-95362001

Кадастровый номер: 78:36:0013262:3823

		<p>погрузочно-разгрузочные работы, добыча рыбы, других водных животных и растений придонными орудиями лова, устройство водопоев, колка и заготовка льда (в охранных зонах подводных кабельных линий электропередачи); д) проход судов, у которых расстояние по вертикали от верхнего крайнего габарита с грузом или без груза до нижней точки провеса проводов переходов воздушных линий электропередачи через водоемы менее минимально допустимого расстояния, в том числе с учетом максимального уровня подъема воды при паводке; е) проезд машин и механизмов, имеющих общую высоту с грузом или без груза от поверхности дороги более 4,5 метра (в охранных зонах воздушных линий электропередачи); ж) земляные работы на глубине более 0,3 метра (на вспахиваемых землях на глубине более 0,45 метра), а также планировка грунта (в охранных зонах подземных кабельных линий электропередачи); з) полив сельскохозяйственных культур в случае, если высота струи воды может составить свыше 3 метров (в охранных зонах воздушных линий электропередачи); и) полевые сельскохозяйственные работы с применением сельскохозяйственных машин и оборудования высотой более 4 метров (в охранных зонах воздушных линий электропередачи) или полевые сельскохозяйственные работы, связанные с вспашкой земли (в охранных зонах кабельных линий электропередачи). 11. В охранных зонах, установленных для объектов электросетевого хозяйства напряжением до 1000 вольт, без письменного решения о согласовании сетевых организаций запрещается: а) размещать детские и спортивные площадки, стадионы, рынки, торговые точки, полевые станы, загоны для скота, гаражи и стоянки всех видов машин и механизмов, садовые, огородные земельные участки и иные объекты недвижимости, расположенные в границах территории ведения гражданами садоводства или огородничества для собственных нужд, объекты жилищного строительства, в том числе индивидуального (в охранных зонах воздушных линий электропередачи); б) складировать или размещать хранилища любых, в том числе горюче-смазочных, материалов; в) устраивать причалы для стоянки судов, барж и плавучих кранов, бросать якоря с судов и осуществлять их проход с отданными якорями, цепями, лотами, волокушами и тралами (в охранных зонах подводных кабельных линий электропередачи).; Реестровый номер границы: 78:36-6.46; Вид объекта реестра границ: Зона с особыми условиями использования территории; Вид зоны по документу: Охранная зона ВЛ 330 кВ Северо-Западная ТЭЦ-Восточная (Л-417); Тип зоны: Охранная зона инженерных коммуникаций</p>
Весь	вид ограничения (обременения): ограничения прав на земельный участок, предусмотренные статьей 56 Земельного кодекса Российской Федерации; Срок действия: не установлен; реквизиты документа-основания: постановление Правительства РФ "О порядке установления охранных зон объектов электросетевого хозяйства и особых условий использования земельных участков, расположенных в границах таких зон" от 24.02.2009 № 160 выдан: Правительство Российской Федерации; Содержание ограничения (обременения): В охранных зонах запрещается осуществлять любые действия, которые могут нарушить безопасную работу объектов электросетевого хозяйства, в том числе привести к их повреждению или уничтожению, и (или) повлечь причинение вреда жизни, здоровью граждан и имуществу физических или юридических лиц, а также повлечь нанесение экологического ущерба и возникновение пожаров, в т.ч.: а) набрасывать на провода и опоры воздушных линий	



ДОКУМЕНТ ПОДПИСАН
ЭЛЕКТРОННОЙ ПОДПИСЬЮ

Сертификат: 009F0BDC181A023B64597F1E2579BEFB50

Владелец: ФЕДЕРАЛЬНАЯ СЛУЖБА ГОСУДАРСТВЕННОЙ

РЕГИСТРАЦИИ, КАДАСТРА И КАРТОГРАФИИ

Действителен: с 02.08.2024 по 26.10.2025

полное наименование должности

инициалы, фамилия

Земельный участок			
вид объекта недвижимости			
Лист № 11 раздела 4.1	Всего листов раздела 4.1: 16	Всего разделов: 8	Всего листов выписки: 89

23.04.2025г. № КУВИ-001/2025-95362001

Кадастровый номер:

78:36:0013262:3823

электропередачи посторонние предметы, а также подниматься на опоры воздушных линий электропередачи; б) размещать любые объекты и предметы (материалы) в пределах созданных в соответствии с требованиями нормативно-технических документов проходов и подъездов для доступа к объектам электросетевого хозяйства, а также проводить любые работы и возводить сооружения, которые могут препятствовать доступу к объектам электросетевого хозяйства, без создания необходимых для такого доступа проходов и подъездов; в) находиться в пределах огороженной территории и помещениях распределительных устройств и подстанций, открывать двери и люки распределительных устройств и подстанций, производить переключения и подключения в электрических сетях (указанное требование не распространяется на работников, занятых выполнением разрешенных в установленном порядке работ), разводить огонь в пределах охранных зон вводных и распределительных устройств и подстанций, воздушных линий электропередачи, а также в охранных зонах кабельных линий электропередачи; г) размещать свалки; д) производить работы ударными механизмами, сбрасывать тяжести массой свыше 5 тонн, производить сброс и слив едких и коррозионных веществ и горюче-смазочных материалов (в охранных зонах подземных кабельных линий электропередачи). В охранных зонах, установленных для объектов электросетевого хозяйства напряжением свыше 1000 вольт, помимо действий, предусмотренных пунктом 8 настоящих Правил, запрещается: а) складировать или размещать хранилища любых, в том числе горюче-смазочных, материалов; б) размещать детские и спортивные площадки, стадионы, рынки, торговые точки, полевые станы, загоны для скота, гаражи и стоянки всех видов машин и механизмов, проводить любые мероприятия, связанные с большим скоплением людей, не занятых выполнением разрешенных в установленном порядке работ (в охранных зонах воздушных линий электропередачи); г) бросать якоря с судов и осуществлять их проход с отданными якорями, цепями, лотами, волокушами и тралами (в охранных зонах подводных кабельных линий электропередачи). В пределах охранных зон без письменного решения о согласовании сетевых организаций юридическим и физическим лицам запрещаются: а) строительство, капитальный ремонт, реконструкция или снос зданий и сооружений; б) горные, взрывные, мелиоративные работы, в том числе связанные с временным затоплением земель; в) посадка и вырубка деревьев и кустарников; г) дноуглубительные, землечерпальные и погрузочно-разгрузочные работы, добыча рыбы, других водных животных и растений придонными орудиями лова, устройство водопоев, колка и заготовка льда (в охранных зонах подводных кабельных линий электропередачи); ж) земляные работы на глубине более 0,3 метра (на вспахиваемых землях на глубине более 0,45 метра), а также планировка грунта (в охранных зонах подземных кабельных линий электропередачи); и) полевые сельскохозяйственные работы с применением сельскохозяйственных машин и оборудования высотой более 4 метров (в охранных зонах воздушных линий электропередачи) или полевые сельскохозяйственные работы, связанные с вспашкой земли (в охранных зонах кабельных линий электропередачи). ; Реестровый номер границы: 78:00-6.89; Вид объекта реестра границ: Зона с особыми условиями использования территории; Вид зоны по документу: Охранная зона объекта электросетевого хозяйства - ВЛ 110 кВ Лахтинская - 7; Тип зоны: Охранная зона инженерных коммуникаций



ДОКУМЕНТ ПОДПИСАН
ЭЛЕКТРОННОЙ ПОДПИСЬЮ

Сертификат: 009F0BDC181A023B64597F1E2579BEFB50

Владелец: ФЕДЕРАЛЬНАЯ СЛУЖБА ГОСУДАРСТВЕННОЙ

РЕГИСТРАЦИИ, КАДАСТРА И КАРТОГРАФИИ

Действителен: с 02.08.2024 по 26.10.2025

полное наименование должности

инициалы, фамилия

Земельный участок			
вид объекта недвижимости			
Лист № 12 раздела 4.1	Всего листов раздела 4.1: 16	Всего разделов: 8	Всего листов выписки: 89

23.04.2025г. № КУВИ-001/2025-95362001

Кадастровый номер: 78:36:0013262:3823

	Весь	<p>вид ограничения (обременения): ограничения прав на земельный участок, предусмотренные статьей 56 Земельного кодекса Российской Федерации; Срок действия: не установлен; реквизиты документа-основания: постановление "Об утверждении Правил охраны электрических сетей напряжением свыше 1000 вольт" от 26.03.1984 № 255 выдан: Совет Министров СССР; Содержание ограничения (обременения): ограничения использования территории регламентируется Правилами охраны электрических сетей напряжением свыше 1000 вольт, утвержденными Постановлением Совета Министров СССР от 26.03.1984 № 255: Запрещается производить какие-либо действия, которые могут нарушить нормальную работу электрических сетей, привести к их повреждению или к несчастным случаям, в частности: а) размещать автозаправочные станции и иные хранилища горюче-смазочных материалов в охранных зонах электрических сетей; б) посторонним лицам находиться на территории и в помещениях электросетевых сооружений, открывать двери и люки электросетевых сооружений, производить переключения и подключения в электрических сетях; в) загромождать подъезды и подходы к объектам электрических сетей; г) набрасывать на провода опоры и приближать к ним посторонние предметы, а также подниматься на опоры; д) устраивать всякого рода свалки (в охранных зонах электрических сетей и вблизи них); е) складировать корма, удобрения, солому, торф, дрова и другие материалы, разводить огонь (в охранных зонах воздушных линий электропередачи); ж) устраивать спортивные площадки для игр, стадионы, рынки, остановочные пункты общественного транспорта, стоянки всех видов машин и механизмов, проводить любые мероприятия, связанные с большим скоплением людей, не занятых выполнением разрешенных в установленном порядке работ (в охранных зонах воздушных линий электропередачи); з) запускать воздушные змеи, спортивные модели летательных аппаратов, в том числе неуправляемые (в охранных зонах воздушных линий электропередачи и вблизи них); и) совершать остановки всех видов транспорта, кроме железнодорожного (в охранных зонах воздушных линий электропередачи напряжением 330 кВ и выше); к) производить работы ударными механизмами, сбрасывать тяжести массой свыше 5 т, производить сброс и слив едких и коррозионных веществ и горюче-смазочных материалов (в охранных зонах подземных кабельных линий электропередачи и вблизи них); л) бросать якоря, проходить с отданными якорями, цепями, лотами, волокушками и тралами (в охранных зонах подводных кабельных линий электропередачи). ; Реестровый номер границы: 78:36-6.69; Вид объекта реестра границ: Зона с особыми условиями использования территории; Вид зоны по документу: Охранная зона ВЛ 330 кВ Северо-западная ТЭЦ – Каменогорская (опоры 1-70) (Выборгский район); Тип зоны: Охранная зона инженерных коммуникаций</p>
	Весь	<p>вид ограничения (обременения): ограничения прав на земельный участок, предусмотренные статьей 56 Земельного кодекса Российской Федерации; Срок действия: не установлен; реквизиты документа-основания: постановление Совета Министров СССР от 26 марта 1984 г. № 255 "Об утверждении правил охраны электрических сетей напряжением свыше 1000 вольт" от 26.03.1984 № 255 выдан: Совет Министров СССР; Содержание ограничения (обременения): Объектом землеустройства является охранная зона Охранная зона объекта: Воздушная линия электропередачи 330кВ Л473 ПС "Выборгская" - Северо-Западная ТЭЦ.</p>



ДОКУМЕНТ ПОДПИСАН
ЭЛЕКТРОННОЙ ПОДПИСЬЮ

Сертификат: 009F0BDC181A023B64597F1E2579BEFB50

Владелец: ФЕДЕРАЛЬНАЯ СЛУЖБА ГОСУДАРСТВЕННОЙ

РЕГИСТРАЦИИ, КАДАСТРА И КАРТОГРАФИИ

Действителен: с 02.08.2024 по 26.10.2025

полное наименование должности

инициалы, фамилия

Земельный участок			
вид объекта недвижимости			
Лист № 13 раздела 4.1	Всего листов раздела 4.1: 16	Всего разделов: 8	Всего листов выписки: 89

23.04.2025г. № КУВИ-001/2025-95362001

Кадастровый номер: 78:36:0013262:3823

		При установлении охранной зоны предусматриваются определенные ограничения использования территории, которые регламентируются Постановлением Совета Министров СССР от 26 марта 1984 г. № 255 "Об утверждении правил охраны электрических сетей напряжением свыше 1000 вольт".; Реестровый номер границы: 78:36-6.33; Вид объекта реестра границ: Зона с особыми условиями использования территории; Вид зоны по документу: охранная зона воздушной линии электропередачи 330кВ Л473 ПС "Выборгская" - Северо-Западная ТЭЦ; Тип зоны: Охранная зона инженерных коммуникаций
Весь		вид ограничения (обременения): ограничения прав на земельный участок, предусмотренные статьей 56 Земельного кодекса Российской Федерации; Срок действия: не установлен; реквизиты документа-основания: постановление Совета Министров СССР "Об утверждении Правил охраны электрических сетей напряжением свыше 1000 вольт" от 26.03.1984 № 255; Содержание ограничения (обременения): Ограничение использования территорий регламентируется Правилами охраны электрических сетей напряжением свыше 1000 вольт, утверждёнными Постановлением Совета Министров СССР №255 от 26 марта 1984 года: Запрещается производить какие-либо действия, которые могут нарушить нормальную работу электрических сетей, привести к их повреждению или к несчастным случаям, в частности: а) размещать автозаправочные станции и иные хранилища горюче-смазочных материалов в охранных зонах электрических сетей; б) посторонним лицам находиться на территории и в помещениях электросетевых сооружений, открывать двери и люки электросетевых сооружений, производить переключения и подключения в электрических сетях; в) загромождать подъезды и подходы к объектам электрических сетей; г) набрасывать на провода опоры и приближать к ним посторонние предметы, а также подниматься на опоры; д) устраивать всякого рода свалки (в охранных зонах электрических сетей и вблизи них); е) складировать корма, удобрения, солому, торф, дрова и другие материалы, разводить огонь (в охранных зонах воздушных линий электропередачи); ж) устраивать спортивные площадки для игр, стадионы, рынки, остановочные пункты общественного транспорта, стоянки всех видов машин и механизмов, проводить любые мероприятия, связанные с большим скоплением людей, не занятых выполнением разрешенных в установленном порядке работ (в охранных зонах воздушных линий электропередачи); з) запускать воздушные змеи, спортивные модели летательных аппаратов, в том числе неуправляемые (в охранных зонах воздушных линий электропередачи и вблизи них); и) совершать остановки всех видов транспорта, кроме железнодорожного (в охранных зонах воздушных линий электропередачи напряжением 330 кВ и выше); к) производить работы ударными механизмами, сбрасывать тяжести массой свыше 5 т, производить сброс и слив едких и коррозионных веществ и горюче-смазочных материалов (в охранных зонах подземных кабельных линий электропередачи и вблизи них); л) бросать якоря, проходить с отданными якорями, цепями, лотами, волокушками и тралами (в охранных зонах подводных кабельных линий электропередачи).; Реестровый номер границы: 78:36-6.157; Вид объекта реестра границ: Зона с особыми условиями использования территории; Вид зоны по документу: Охранная зона объекта электросетевого хозяйства - ВЛ 330 кВ Восточная – Северная (Выборгский район); Тип зоны: Охранная зона инженерных коммуникаций



ДОКУМЕНТ ПОДПИСАН
ЭЛЕКТРОННОЙ ПОДПИСЬЮ

Сертификат: 009F0BDC181A023B64597F1E2579BEFB50

Владелец: ФЕДЕРАЛЬНАЯ СЛУЖБА ГОСУДАРСТВЕННОЙ

РЕГИСТРАЦИИ, КАДАСТРА И КАРТОГРАФИИ


Действителен: с 02.08.2024 по 26.10.2025

полное наименование должности

инициалы, фамилия

Земельный участок			
вид объекта недвижимости			
Лист № 14 раздела 4.1	Всего листов раздела 4.1: 16	Всего разделов: 8	Всего листов выписки: 89
23.04.2025г. № КУВИ-001/2025-95362001			
Кадастровый номер:		78:36:0013262:3823	

	Весь	<p>вид ограничения (обременения): ограничения прав на земельный участок, предусмотренные статьей 56 Земельного кодекса Российской Федерации; Срок действия: не установлен; реквизиты документа-основания: постановление Правительства РФ "Об утверждении Правил охраны газораспределительных сетей" от 20.11.2000 № 878 выдан: Правительство Российской Федерации; Содержание ограничения (обременения): На земельные участки, входящие в охранные зоны газораспределительных сетей, в целях предупреждения их повреждения или нарушения условий их нормальной эксплуатации налагаются ограничения (обременения), в т.ч. запрещается: а) строить объекты жилищно-гражданского и производственного назначения; б) сносить и реконструировать мосты, коллекторы, автомобильные и железные дороги с расположенными на них газораспределительными сетями без предварительного выноса этих газопроводов по согласованию с эксплуатационными организациями; в) разрушать берегоукрепительные сооружения, водопропускные устройства, земляные и иные сооружения, предохраняющие газораспределительные сети от разрушений; г) перемещать, повреждать, засыпать и уничтожать опознавательные знаки, контрольно-измерительные пункты и другие устройства газораспределительных сетей; д) устраивать свалки и склады, разливать растворы кислот, солей, щелочей и других химически активных веществ; е) огораживать и перегораживать охранные зоны, препятствовать доступу персонала эксплуатационных организаций к газораспределительным сетям, проведению обслуживания и устранению повреждений газораспределительных сетей; ж) разводить огонь и размещать источники огня; з) рыть погреба, копать и обрабатывать почву сельскохозяйственными и мелиоративными орудиями и механизмами на глубину более 0,3 метра; и) открывать калитки и двери газорегуляторных пунктов, станций катодной и дренажной защиты, люки подземных колодцев, включать или отключать электроснабжение средств связи, освещения и систем телемеханики; к) набрасывать, приставлять и привязывать к опорам и надземным газопроводам, ограждениям и зданиям газораспределительных сетей посторонние предметы, лестницы, влезать на них; л) самовольно подключаться к газораспределительным сетям. Лесохозяйственные, сельскохозяйственные и другие работы, не связанные с нарушением земельного горизонта и обработкой почвы на глубину более 0,3 метра, производятся собственниками, владельцами или пользователями земельных участков в охранной зоне газораспределительной сети при условии предварительного письменного уведомления эксплуатационной организации не менее чем за 3 рабочих дня до начала работ. Хозяйственная деятельность в охранных зонах газораспределительных сетей, при которой производится нарушение поверхности земельного участка и обработка почвы на глубину более 0,3 метра, осуществляется на основании письменного разрешения эксплуатационной организации газораспределительных сетей. Лица, имеющие намерение производить работы в охранной зоне газораспределительной сети, обязаны не менее чем за 3 рабочих дня до начала работ пригласить представителя эксплуатационной организации газораспределительной сети на место производства работ. Эксплуатационная организация обязана обеспечить своевременную явку своего представителя к месту производства работ для указания трассы газопровода и осуществления контроля за соблюдением мер по обеспечению сохранности газораспределительной сети. В случае повреждения газораспределительной сети</p>
--	------	--

	 ДОКУМЕНТ ПОДПИСАН ЭЛЕКТРОННОЙ ПОДПИСЬЮ Сертификат: 009F0BDC181A023B64597F1E2579BEFB50 Владелец: ФЕДЕРАЛЬНАЯ СЛУЖБА ГОСУДАРСТВЕННОЙ РЕГИСТРАЦИИ, КАДАСТРА И КАРТОГРАФИИ Действителен: с 02.08.2024 по 26.10.2025	
полное наименование должности	инициалы, фамилия	

Земельный участок

вид объекта недвижимости

Лист № 15 раздела 4.1

Всего листов раздела 4.1: 16

Всего разделов: 8

Всего листов выписки: 89

23.04.2025г. № КУВИ-001/2025-95362001

Кадастровый номер:

78:36:0013262:3823

или обнаружения утечки газа при выполнении работ в охранной зоне технические средства должны быть остановлены, двигатели заглушены, а персонал отведен от места проведения работ и расположен по возможности с наветренной стороны. О произошедшем немедленно извещаются аварийно-диспетчерская служба эксплуатационной организации газораспределительной сети, а также в установленном порядке орган исполнительной власти субъекта Российской Федерации и (или) орган местного самоуправления. До прибытия аварийной бригады руководитель работ обязан принять меры, предупреждающие доступ к месту повреждения сети или утечки газа посторонних лиц, транспортных средств, а также меры, исключающие появление источников открытого огня. Аварийно-диспетчерская служба эксплуатационной организации газораспределительной сети, получившая сообщение о повреждении газораспределительной сети, направляет в систему обеспечения вызова экстренных оперативных служб по единому номеру "112" указанную информацию, а также сведения о ходе и об окончании мероприятий по экстренному реагированию на принятое сообщение. При обнаружении на месте производства работ подземных коммуникаций и сооружений, не указанных в технической документации, работы должны быть немедленно остановлены и приняты меры по обеспечению сохранности обнаруженных подземных коммуникаций и сооружений, установлению их принадлежности и вызову представителя соответствующей эксплуатационной организации газораспределительной сети. Эксплуатационные организации газораспределительных сетей при условии направления собственникам, владельцам или пользователям земельных участков, которые расположены в охранных зонах, предварительного письменного уведомления имеют право проводить следующие работы в охранных зонах: а) техническое обслуживание, ремонт и диагностирование газораспределительных сетей; б) устройство за счет организаций - собственников газораспределительных сетей дорог, подъездов и других сооружений, необходимых для эксплуатации сетей на условиях, согласованных с собственниками, владельцами или пользователями земельных участков; в) рытье шурфов и котлованов, бурение скважин и другие земляные работы, осуществляемые с целью определения технического состояния газораспределительных сетей или их ремонта; г) расчистка трасс (просек) газопроводов от древесно-кустарниковой растительности при наличии лесорубочного билета, оформленного в установленном порядке. Плановые работы по техническому обслуживанию и ремонту в охранной зоне газораспределительных сетей, требующие снятия дорожных покрытий и разрытия грунта, должны быть согласованы в порядке, установленном органами исполнительной власти субъектов Российской Федерации. При утечке газа из газораспределительных сетей аварийно-восстановительные работы производятся без предварительного согласования, но с обязательным вызовом на место производства работ представителей организаций, перечень которых установлен органами исполнительной власти соответствующего субъекта Российской Федерации. Эксплуатационные организации газораспределительных сетей и других инженерных коммуникаций, проходящих в одной охранной зоне, совместно разрабатывают схему объектов с точным указанием их расположения, а также план совместного осуществления контроля и содержания коммуникаций и ликвидации аварий, предусматривающий меры по предотвращению повреждений на соседних участках. Порядок эксплуатации газопроводов в охранных зонах при пересечении ими автомобильных



ДОКУМЕНТ ПОДПИСАН
ЭЛЕКТРОННОЙ ПОДПИСЬЮ

Сертификат: 009F0BDC181A023B64597F1E2579BEFB50

Владелец: ФЕДЕРАЛЬНАЯ СЛУЖБА ГОСУДАРСТВЕННОЙ

РЕГИСТРАЦИИ, КАДАСТРА И КАРТОГРАФИИ


Действителен: с 02.08.2024 по 26.10.2025

полное наименование должности

инициалы, фамилия

Земельный участок			
вид объекта недвижимости			
Лист № 16 раздела 4.1	Всего листов раздела 4.1: 16	Всего разделов: 8	Всего листов выписки: 89
23.04.2025г. № КУВИ-001/2025-95362001			
Кадастровый номер:		78:36:0013262:3823	

и железных дорог, инженерных коммуникаций, судоходных и сплавных рек, озер, водохранилищ, каналов, территорий промышленных предприятий, подходов к аэродромам, сельскохозяйственных угодий, лесов, древесно-кустарниковой растительности и иных владений должен согласовываться эксплуатационными организациями газораспределительных сетей с заинтересованными организациями, а также собственниками, владельцами или пользователями земельных участков. Собственники инженерных коммуникаций, проложенных в охранных зонах газораспределительных сетей, или уполномоченные ими лица обязаны обеспечить обозначение этих коммуникаций на местности опознавательными и предупреждающими знаками. Юридические и физические лица, ведущие хозяйственную деятельность на земельных участках, расположенных в охранной зоне газораспределительной сети, обязаны принимать все зависящие от них меры, способствующие сохранности сети, и не препятствовать доступу технического персонала эксплуатационной организации к газораспределительной сети. В случае прохождения газораспределительной сети по территории запретных зон и специальных объектов персоналу эксплуатационной организации выдаются пропуска (разрешения) для доступа к сети в любое время суток без взимания платы. ; Реестровый номер границы: 78:00-6.9; Вид объекта реестра границ: Зона с особыми условиями использования территории; Вид зоны по документу: Охранная зона газопровода высокого давления; Тип зоны: Охранная зона инженерных коммуникаций


полное наименование должности	 ДОКУМЕНТ ПОДПИСАН ЭЛЕКТРОННОЙ ПОДПИСЬЮ	инициалы, фамилия
	Сертификат: 009F0BDC181A023B64597F1E2579BEFB50 Владелец: ФЕДЕРАЛЬНАЯ СЛУЖБА ГОСУДАРСТВЕННОЙ РЕГИСТРАЦИИ, КАДАСТРА И КАРТОГРАФИИ Действителен: с 02.08.2024 по 26.10.2025	

Выписка из Единого государственного реестра недвижимости об объекте недвижимости

Сведения о частях земельного участка

Земельный участок			
вид объекта недвижимости			
Лист № 1 раздела 4.2	Всего листов раздела 4.2: 41	Всего разделов: 8	Всего листов выписки: 89
23.04.2025г. № КУВИ-001/2025-95362001			
Кадастровый номер:		78:36:0013262:3823	

Сведения о характерных точках границы части (частей) земельного участка				
Учетный номер части: 78:36:0013262:3823/1				
Система координат СК-1964				
Номер точки	Координаты, м		Описание закрепления на местности	Средняя квадратичная погрешность определения координат характерных точек границ земельного участка, м
	X	Y		
1	2	3	4	5
1	108594.53	110455.17	-	0.1
2	108529.42	110516.87	-	0.1
3	108484.73	110450.94	-	0.1
4	108584.32	110131.41	-	0.1
5	108637.42	110035.02	-	0.1
6	108686.94	109945.5	-	0.1
7	108701.24	109932.01	-	0.1
8	108703.16	109930.2	-	0.1
9	108705.26	109928.22	-	0.1
10	108716.05	109912.26	-	0.1
11	108724.21	109897.38	-	0.1
12	108757.78	109830.85	-	0.1
13	108790.15	109764.79	-	0.1
14	108864.03	109618.12	-	0.1
15	108870.85	109604.28	-	0.1
16	108903.59	109652.96	-	0.1
17	108862.81	109752.27	-	0.1
18	108861.78	109751.7	-	0.1
19	108860.53	109753.98	-	0.1
20	108861.82	109754.69	-	0.1
21	108839.03	109810.18	-	0.1

 ДОКУМЕНТ ПОДПИСАН ЭЛЕКТРОННОЙ ПОДПИСЬЮ Сертификат: 009F0BDC181A023B64597F1E2579BEFB50 Владелец: ФЕДЕРАЛЬНАЯ СЛУЖБА ГОСУДАРСТВЕННОЙ РЕГИСТРАЦИИ, КАДАСТРА И КАРТОГРАФИИ Действителен: с 02.08.2024 по 26.10.2025	инициалы, фамилия
полное наименование должности	

Земельный участок

вид объекта недвижимости

Лист № 2 раздела 4.2

Всего листов раздела 4.2: 41

Всего разделов: 8

Всего листов выписки: 89

23.04.2025г. № КУВИ-001/2025-95362001

Кадастровый номер:

78:36:0013262:3823

1	2	3	4	5
22	108826.38	109833.12	-	0.1
23	108792.24	109895.08	-	0.1
24	108784.73	109890.92	-	0.1
25	108783.47	109893.2	-	0.1
26	108790.98	109897.36	-	0.1
27	108754.15	109964.19	-	0.1
28	108714.41	110036.28	-	0.1
29	108706.77	110032.06	-	0.1
30	108705.51	110034.34	-	0.1
31	108713.15	110038.56	-	0.1
32	108680.91	110097.07	-	0.1
33	108634.34	110181.55	-	0.1
34	108626.21	110177.03	-	0.1
35	108624.95	110179.31	-	0.1
36	108633.09	110183.83	-	0.1
37	108621	110205.76	-	0.1
38	108556.94	110321.99	-	0.1
39	108547.32	110317.69	-	0.1
40	108544.98	110323.45	-	0.1
41	108553.92	110327.48	-	0.1
42	108533.97	110363.67	-	0.1
43	108590.59	110449.22	-	0.1
1	108594.53	110455.17	-	0.1
1	108812.79	109791.5	-	0.1
2	108808.14	109802.03	-	0.1
3	108797.6	109797.35	-	0.1
4	108802.25	109786.82	-	0.1
1	108812.79	109791.5	-	0.1
1	108670.98	110048.01	-	0.1



ДОКУМЕНТ ПОДПИСАН
ЭЛЕКТРОННОЙ ПОДПИСЬЮ

Сертификат: 009F0BDC181A023B64597F1E2579BEFB50

Владелец: ФЕДЕРАЛЬНАЯ СЛУЖБА ГОСУДАРСТВЕННОЙ

РЕГИСТРАЦИИ, КАДАСТРА И КАРТОГРАФИИ

Действителен: с 02.08.2024 по 26.10.2025

полное наименование должности

инициалы, фамилия

Земельный участок

вид объекта недвижимости

Лист № 3 раздела 4.2

Всего листов раздела 4.2: 41

Всего разделов: 8

Всего листов выписки: 89

23.04.2025г. № КУВИ-001/2025-95362001

Кадастровый номер:

78:36:0013262:3823

1	2	3	4	5
2	108666.5	110056.56	-	0.1
3	108657.61	110051.91	-	0.1
4	108662.22	110043.42	-	0.1
1	108670.98	110048.01	-	0.1
1	108519.88	110380.85	-	0.1
2	108527.07	110380.55	-	0.1
3	108527.32	110387.81	-	0.1
4	108520.13	110388.11	-	0.1
1	108519.88	110380.85	-	0.1
1	108504.38	110421.92	-	0.1
2	108506.12	110427.06	-	0.1
3	108505.55	110427.25	-	0.1
4	108503.81	110422.11	-	0.1
1	108504.38	110421.92	-	0.1
1	108508.29	110413.6	-	0.1
2	108508.89	110413.5	-	0.1
3	108509.67	110418.13	-	0.1
4	108509.07	110418.23	-	0.1
1	108508.29	110413.6	-	0.1
1	108516.46	110454.94	-	0.1
2	108515.04	110458.12	-	0.1
3	108514.49	110457.87	-	0.1
4	108515.91	110454.69	-	0.1
1	108516.46	110454.94	-	0.1
1	108509.2	110437.31	-	0.1
2	108509.79	110437.44	-	0.1
3	108509.05	110440.76	-	0.1
4	108508.46	110440.63	-	0.1
1	108509.2	110437.31	-	0.1



ДОКУМЕНТ ПОДПИСАН
ЭЛЕКТРОННОЙ ПОДПИСЬЮ

Сертификат: 009F0BDC181A023B64597F1E2579BEFB50

Владелец: ФЕДЕРАЛЬНАЯ СЛУЖБА ГОСУДАРСТВЕННОЙ

РЕГИСТРАЦИИ, КАДАСТРА И КАРТОГРАФИИ

Действителен: с 02.08.2024 по 26.10.2025

полное наименование должности

инициалы, фамилия

Земельный участок			
вид объекта недвижимости			

Лист № 4 раздела 4.2	Всего листов раздела 4.2: 41	Всего разделов: 8	Всего листов выписки: 89
----------------------	------------------------------	-------------------	--------------------------

23.04.2025г. № КУВИ-001/2025-95362001

Кадастровый номер: 78:36:0013262:3823

Сведения о характерных точках границы части (частей) земельного участка

Учетный номер части: 78:36:0013262:3823/2

Система координат СК-1964

Номер точки	Координаты, м		Описание закрепления на местности	Средняя квадратичная погрешность определения координат характерных точек границ земельного участка, м
	X	Y		
1	2	3	4	5
1	108900.91	109648.98	-	0.1
2	108824.35	109797	-	0.1
3	108764.19	109903.75	-	0.1
4	108678.15	110056	-	0.1
5	108539	110319.9	-	0.1
6	108488.07	110452.94	-	0.1
7	108487.5	110454.42	-	0.1
8	108487.34	110454.79	-	0.1
9	108484.73	110450.94	-	0.1
10	108513.75	110357.82	-	0.1
11	108529.85	110315.77	-	0.1
12	108666.5	110056.56	-	0.1
13	108755.48	109898.85	-	0.1
14	108815.59	109792.17	-	0.1
15	108894.55	109639.52	-	0.1
1	108900.91	109648.98	-	0.1



ДОКУМЕНТ ПОДПИСАН
ЭЛЕКТРОННОЙ ПОДПИСЬЮ

Сертификат: 009F0BDC181A023B64597F1E2579BEFB50

Владелец: ФЕДЕРАЛЬНАЯ СЛУЖБА ГОСУДАРСТВЕННОЙ

РЕГИСТРАЦИИ, КАДАСТРА И КАРТОГРАФИИ

Действителен: с 02.08.2024 по 26.10.2025

полное наименование должности

инициалы, фамилия

Земельный участок

вид объекта недвижимости

Лист № 5 раздела 4.2

Всего листов раздела 4.2: 41

Всего разделов: 8

Всего листов выписки: 89

23.04.2025г. № КУВИ-001/2025-95362001

Кадастровый номер:

78:36:0013262:3823

Сведения о характерных точках границы части (частей) земельного участка

Учетный номер части: 78:36:0013262:3823/3

Система координат СК-1964

Номер точки	Координаты, м		Описание закрепления на местности	Средняя квадратичная погрешность определения координат характерных точек границ земельного участка, м
	X	Y		
1	2	3	4	5
1	108535.59	110511.02	-	0.1
2	108529.42	110516.87	-	0.1
3	108484.73	110450.94	-	0.1
4	108487.83	110440.99	-	0.1
1	108535.59	110511.02	-	0.1



ДОКУМЕНТ ПОДПИСАН
ЭЛЕКТРОННОЙ ПОДПИСЬЮ

Сертификат: 009F0BDC181A023B64597F1E2579BEFB50

Владелец: ФЕДЕРАЛЬНАЯ СЛУЖБА ГОСУДАРСТВЕННОЙ

РЕГИСТРАЦИИ, КАДАСТРА И КАРТОГРАФИИ

Действителен: с 02.08.2024 по 26.10.2025

полное наименование должности

инициалы, фамилия

Земельный участок			
вид объекта недвижимости			
Лист № 6 раздела 4.2	Всего листов раздела 4.2: 41	Всего разделов: 8	Всего листов выписки: 89

23.04.2025г. № КУВИ-001/2025-95362001

Кадастровый номер: 78:36:0013262:3823

Сведения о характерных точках границы части (частей) земельного участка

Учетный номер части: 78:36:0013262:3823/4

Система координат

Номер точки	Координаты, м		Описание закрепления на местности	Средняя квадратичная погрешность определения координат характерных точек границ земельного участка, м
	X	Y		
1	2	3	4	5
1	108594.53	110455.17	-	-
2	108584.8	110464.39	-	-
3	108565.31	110411.02	-	-
4	108590.59	110449.22	-	-
5	108594.53	110455.17	-	-
1	108899.86	109662.05	-	-
2	108862.81	109752.27	-	-
3	108861.78	109751.7	-	-
4	108860.53	109753.98	-	-
5	108861.82	109754.69	-	-
6	108839.03	109810.18	-	-
7	108826.38	109833.12	-	-
8	108792.24	109895.08	-	-
9	108784.73	109890.92	-	-
10	108783.47	109893.2	-	-
11	108790.98	109897.36	-	-
12	108754.15	109964.19	-	-
13	108714.41	110036.28	-	-
14	108706.77	110032.06	-	-
15	108705.51	110034.34	-	-
16	108713.15	110038.56	-	-
17	108680.91	110097.07	-	-
18	108634.34	110181.55	-	-
19	108626.21	110177.03	-	-



ДОКУМЕНТ ПОДПИСАН
ЭЛЕКТРОННОЙ ПОДПИСЬЮ

Сертификат: 009F0BDC181A023B64597F1E2579BEFB50

Владелец: ФЕДЕРАЛЬНАЯ СЛУЖБА ГОСУДАРСТВЕННОЙ

РЕГИСТРАЦИИ, КАДАСТРА И КАРТОГРАФИИ

Действителен: с 02.08.2024 по 26.10.2025

полное наименование должности

инициалы, фамилия

Земельный участок

вид объекта недвижимости

Лист № 7 раздела 4.2

Всего листов раздела 4.2: 41

Всего разделов: 8

Всего листов выписки: 89

23.04.2025г. № КУВИ-001/2025-95362001

Кадастровый номер:

78:36:0013262:3823

1	2	3	4	5
20	108624.95	110179.31	-	-
21	108633.09	110183.83	-	-
22	108621	110205.76	-	-
23	108556.94	110321.99	-	-
24	108547.32	110317.69	-	-
25	108544.98	110323.45	-	-
26	108553.92	110327.48	-	-
27	108542.42	110348.34	-	-
28	108537.14	110333.87	-	-
29	108535.7	110328.3	-	-
30	108535.32	110323.32	-	-
31	108535.78	110318.34	-	-
32	108537.06	110313.5	-	-
33	108539.13	110308.95	-	-
34	108677.72	110060.67	-	-
35	108824.04	109797.6	-	-
36	108824.14	109797.63	-	-
37	108899.86	109662.05	-	-



ДОКУМЕНТ ПОДПИСАН
ЭЛЕКТРОННОЙ ПОДПИСЬЮ

Сертификат: 009F0BDC181A023B64597F1E2579BEFB50

Владелец: ФЕДЕРАЛЬНАЯ СЛУЖБА ГОСУДАРСТВЕННОЙ

РЕГИСТРАЦИИ, КАДАСТРА И КАРТОГРАФИИ

Действителен: с 02.08.2024 по 26.10.2025

полное наименование должности

инициалы, фамилия

Земельный участок

вид объекта недвижимости

Лист № 8 раздела 4.2

Всего листов раздела 4.2: 41

Всего разделов: 8

Всего листов выписки: 89

23.04.2025г. № КУВИ-001/2025-95362001

Кадастровый номер:

78:36:0013262:3823

Сведения о характерных точках границы части (частей) земельного участка

Учетный номер части: 78:36:0013262:3823/5

Система координат СК-1964

Номер точки	Координаты, м		Описание закрепления на местности	Средняя квадратичная погрешность определения координат характерных точек границ земельного участка, м
	X	Y		
1	2	3	4	5
1	108594.53	110455.17	-	-
2	108561.63	110486.35	-	-
3	108501.72	110396.44	-	-
4	108527.82	110312.7	-	-
5	108608.29	110168.91	-	-
6	108688.96	110024.23	-	-
7	108766.29	109882.58	-	-
8	108844.11	109743.05	-	-
9	108898	109644.65	-	-
10	108903.59	109652.96	-	-
11	108862.81	109752.27	-	-
12	108861.78	109751.7	-	-
13	108860.53	109753.98	-	-
14	108861.82	109754.69	-	-
15	108839.03	109810.18	-	-
16	108826.38	109833.12	-	-
17	108792.24	109895.08	-	-
18	108784.73	109890.92	-	-
19	108783.47	109893.2	-	-
20	108790.98	109897.36	-	-
21	108754.15	109964.19	-	-
22	108714.41	110036.28	-	-
23	108706.77	110032.06	-	-
24	108705.51	110034.34	-	-



ДОКУМЕНТ ПОДПИСАН
ЭЛЕКТРОННОЙ ПОДПИСЬЮ

Сертификат: 009F0BDC181A023B64597F1E2579BEFB50

Владелец: ФЕДЕРАЛЬНАЯ СЛУЖБА ГОСУДАРСТВЕННОЙ

РЕГИСТРАЦИИ, КАДАСТРА И КАРТОГРАФИИ

Действителен: с 02.08.2024 по 26.10.2025

полное наименование должности

инициалы, фамилия

Земельный участок

вид объекта недвижимости

Лист № 9 раздела 4.2

Всего листов раздела 4.2: 41

Всего разделов: 8

Всего листов выписки: 89

23.04.2025г. № КУВИ-001/2025-95362001

Кадастровый номер:

78:36:0013262:3823

1	2	3	4	5
25	108713.15	110038.56	-	-
26	108680.91	110097.07	-	-
27	108634.34	110181.55	-	-
28	108626.21	110177.03	-	-
29	108624.95	110179.31	-	-
30	108633.09	110183.83	-	-
31	108621	110205.76	-	-
32	108556.94	110321.99	-	-
33	108547.32	110317.69	-	-
34	108544.98	110323.45	-	-
35	108553.92	110327.48	-	-
36	108533.97	110363.67	-	-
37	108590.59	110449.22	-	-
1	108594.53	110455.17	-	-
1	108519.88	110380.85	-	-
2	108520.13	110388.11	-	-
3	108527.32	110387.81	-	-
4	108527.07	110380.55	-	-
1	108519.88	110380.85	-	-



ДОКУМЕНТ ПОДПИСАН
ЭЛЕКТРОННОЙ ПОДПИСЬЮ

Сертификат: 009F0BDC181A023B64597F1E2579BEFB50

Владелец: ФЕДЕРАЛЬНАЯ СЛУЖБА ГОСУДАРСТВЕННОЙ

РЕГИСТРАЦИИ, КАДАСТРА И КАРТОГРАФИИ

Действителен: с 02.08.2024 по 26.10.2025

полное наименование должности

инициалы, фамилия

Земельный участок

вид объекта недвижимости

Лист № 10 раздела 4.2

Всего листов раздела 4.2: 41

Всего разделов: 8

Всего листов выписки: 89

23.04.2025г. № КУВИ-001/2025-95362001

Кадастровый номер:

78:36:0013262:3823

Сведения о характерных точках границы части (частей) земельного участка

Учетный номер части: 78:36:0013262:3823/6

Система координат СК-1964

Номер точки	Координаты, м		Описание закрепления на местности	Средняя квадратичная погрешность определения координат характерных точек границ земельного участка, м
	X	Y		
1	2	3	4	5
1	108593.76	110455.9	-	-
2	108537.29	110509.41	-	-
3	108489.31	110436.24	-	-
4	108584.32	110131.41	-	-
5	108637.42	110035.02	-	-
6	108686.94	109945.5	-	-
7	108701.24	109932.01	-	-
8	108703.16	109930.2	-	-
9	108705.26	109928.22	-	-
10	108716.05	109912.26	-	-
11	108724.21	109897.38	-	-
12	108757.78	109830.85	-	-
13	108790.15	109764.79	-	-
14	108864.03	109618.12	-	-
15	108870.85	109604.28	-	-
16	108903.35	109652.61	-	-
17	108888.96	109688.58	-	-
18	108862.81	109752.27	-	-
19	108861.78	109751.7	-	-
20	108860.53	109753.98	-	-
21	108861.82	109754.69	-	-
22	108839.03	109810.18	-	-
23	108826.38	109833.12	-	-
24	108792.24	109895.08	-	-



ДОКУМЕНТ ПОДПИСАН
ЭЛЕКТРОННОЙ ПОДПИСЬЮ

Сертификат: 009F0BDC181A023B64597F1E2579BEFB50

Владелец: ФЕДЕРАЛЬНАЯ СЛУЖБА ГОСУДАРСТВЕННОЙ

РЕГИСТРАЦИИ, КАДАСТРА И КАРТОГРАФИИ

Действителен: с 02.08.2024 по 26.10.2025

полное наименование должности

инициалы, фамилия

Земельный участок

вид объекта недвижимости

Лист № 11 раздела 4.2

Всего листов раздела 4.2: 41

Всего разделов: 8

Всего листов выписки: 89

23.04.2025г. № КУВИ-001/2025-95362001

Кадастровый номер:

78:36:0013262:3823

1	2	3	4	5
25	108784.73	109890.92	-	-
26	108783.47	109893.2	-	-
27	108790.98	109897.36	-	-
28	108754.15	109964.19	-	-
29	108714.41	110036.28	-	-
30	108706.77	110032.06	-	-
31	108705.51	110034.34	-	-
32	108713.15	110038.56	-	-
33	108680.91	110097.07	-	-
34	108634.34	110181.55	-	-
35	108626.21	110177.03	-	-
36	108624.95	110179.31	-	-
37	108633.09	110183.83	-	-
38	108621	110205.76	-	-
39	108556.94	110321.99	-	-
40	108547.32	110317.69	-	-
41	108544.98	110323.45	-	-
42	108553.92	110327.48	-	-
43	108533.5	110364	-	-
1	108593.76	110455.9	-	-
1	108812.79	109791.5	-	-
2	108802.25	109786.82	-	-
3	108797.6	109797.35	-	-
4	108808.14	109802.03	-	-
1	108812.79	109791.5	-	-
1	108670.98	110048.01	-	-
2	108662.22	110043.42	-	-
3	108657.61	110051.91	-	-
4	108666.5	110056.56	-	-



ДОКУМЕНТ ПОДПИСАН
ЭЛЕКТРОННОЙ ПОДПИСЬЮ

Сертификат: 009F0BDC181A023B64597F1E2579BEFB50

Владелец: ФЕДЕРАЛЬНАЯ СЛУЖБА ГОСУДАРСТВЕННОЙ

РЕГИСТРАЦИИ, КАДАСТРА И КАРТОГРАФИИ

Действителен: с 02.08.2024 по 26.10.2025

полное наименование должности

инициалы, фамилия

Земельный участок

вид объекта недвижимости

Лист № 12 раздела 4.2

Всего листов раздела 4.2: 41

Всего разделов: 8

Всего листов выписки: 89

23.04.2025г. № КУВИ-001/2025-95362001

Кадастровый номер:

78:36:0013262:3823

1	2	3	4	5
1	108670.98	110048.01	-	-
1	108519.88	110380.85	-	-
2	108520.13	110388.11	-	-
3	108527.32	110387.81	-	-
4	108527.07	110380.55	-	-
1	108519.88	110380.85	-	-
1	108504.38	110421.92	-	-
2	108503.81	110422.11	-	-
3	108505.55	110427.25	-	-
4	108506.12	110427.06	-	-
1	108504.38	110421.92	-	-
1	108508.29	110413.6	-	-
2	108509.07	110418.23	-	-
3	108509.67	110418.13	-	-
4	108508.89	110413.5	-	-
1	108508.29	110413.6	-	-
1	108516.46	110454.94	-	-
2	108515.91	110454.69	-	-
3	108514.49	110457.87	-	-
4	108515.04	110458.12	-	-
1	108516.46	110454.94	-	-
1	108509.2	110437.31	-	-
2	108508.46	110440.63	-	-
3	108509.05	110440.76	-	-
4	108509.79	110437.44	-	-
1	108509.2	110437.31	-	-



ДОКУМЕНТ ПОДПИСАН
ЭЛЕКТРОННОЙ ПОДПИСЬЮ

Сертификат: 009F0BDC181A023B64597F1E2579BEFB50

Владелец: ФЕДЕРАЛЬНАЯ СЛУЖБА ГОСУДАРСТВЕННОЙ

РЕГИСТРАЦИИ, КАДАСТРА И КАРТОГРАФИИ

Действителен: с 02.08.2024 по 26.10.2025

полное наименование должности

инициалы, фамилия

Земельный участок

вид объекта недвижимости

Лист № 13 раздела 4.2

Всего листов раздела 4.2: 41

Всего разделов: 8

Всего листов выписки: 89

23.04.2025г. № КУВИ-001/2025-95362001

Кадастровый номер:

78:36:0013262:3823

Сведения о характерных точках границы части (частей) земельного участка

Учетный номер части: 78:36:0013262:3823/7

Система координат

Номер точки	Координаты, м		Описание закрепления на местности	Средняя квадратичная погрешность определения координат характерных точек границ земельного участка, м
	X	Y		
1	2	3	4	5
1	108548.89	110325.21	-	-
2	108553.92	110327.48	-	-
3	108551.39	110332.07	-	-
1	108548.89	110325.21	-	-
1	108626.92	110180.4	-	-
2	108633.09	110183.83	-	-
3	108621	110205.76	-	-
4	108556.94	110321.99	-	-
5	108549.69	110318.75	-	-
1	108626.92	110180.4	-	-
1	108855.62	109769.79	-	-
2	108839.03	109810.18	-	-
3	108826.38	109833.12	-	-
4	108792.24	109895.08	-	-
5	108787.35	109892.37	-	-
6	108836.27	109804.41	-	-
1	108855.62	109769.79	-	-
1	108707.71	110035.55	-	-
2	108713.15	110038.56	-	-
3	108680.91	110097.07	-	-
4	108634.34	110181.55	-	-
5	108628.19	110178.13	-	-
6	108689.95	110067.48	-	-
1	108707.71	110035.55	-	-



ДОКУМЕНТ ПОДПИСАН
ЭЛЕКТРОННОЙ ПОДПИСЬЮ

Сертификат: 009F0BDC181A023B64597F1E2579BEFB50

Владелец: ФЕДЕРАЛЬНАЯ СЛУЖБА ГОСУДАРСТВЕННОЙ

РЕГИСТРАЦИИ, КАДАСТРА И КАРТОГРАФИИ

Действителен: с 02.08.2024 по 26.10.2025

полное наименование должности

инициалы, фамилия

Земельный участок				
вид объекта недвижимости				
Лист № 14 раздела 4.2	Всего листов раздела 4.2: 41		Всего разделов: 8	
23.04.2025г. № КУВИ-001/2025-95362001				
Кадастровый номер:			78:36:0013262:3823	
1	2	3	4	5
1	108786.08	109894.65	-	-
2	108790.98	109897.36	-	-
3	108754.15	109964.19	-	-
4	108714.41	110036.28	-	-
5	108708.97	110033.28	-	-
1	108786.08	109894.65	-	-

	 <p>ДОКУМЕНТ ПОДПИСАН ЭЛЕКТРОННОЙ ПОДПИСЬЮ</p> <p>Сертификат: 009F0BDC181A023B64597F1E2579BEFB50 Владелец: ФЕДЕРАЛЬНАЯ СЛУЖБА ГОСУДАРСТВЕННОЙ РЕГИСТРАЦИИ, КАДАСТРА И КАРТОГРАФИИ Действителен: с 02.08.2024 по 26.10.2025</p>	
полное наименование должности	инициалы, фамилия	

Земельный участок			
вид объекта недвижимости			

Лист № 15 раздела 4.2	Всего листов раздела 4.2: 41	Всего разделов: 8	Всего листов выписки: 89
-----------------------	------------------------------	-------------------	--------------------------

23.04.2025г. № КУВИ-001/2025-95362001

Кадастровый номер: 78:36:0013262:3823

Сведения о характерных точках границы части (частей) земельного участка

Учетный номер части: 78:36:0013262:3823/8

Система координат СК-1964

Номер точки	Координаты, м		Описание закрепления на местности	Средняя квадратичная погрешность определения координат характерных точек границ земельного участка, м
	X	Y		
1	2	3	4	5
1	108593.76	110455.9	-	-
2	108537.29	110509.41	-	-
3	108489.31	110436.24	-	-
4	108584.32	110131.41	-	-
5	108637.42	110035.02	-	-
6	108686.94	109945.5	-	-
7	108701.24	109932.01	-	-
8	108703.16	109930.2	-	-
9	108705.26	109928.22	-	-
10	108716.05	109912.26	-	-
11	108724.21	109897.38	-	-
12	108757.78	109830.85	-	-
13	108790.15	109764.79	-	-
14	108864.03	109618.12	-	-
15	108870.85	109604.28	-	-
16	108903.35	109652.61	-	-
17	108888.96	109688.58	-	-
18	108862.81	109752.27	-	-
19	108861.78	109751.7	-	-
20	108860.53	109753.98	-	-
21	108861.82	109754.69	-	-
22	108839.03	109810.18	-	-
23	108826.38	109833.12	-	-
24	108792.24	109895.08	-	-



ДОКУМЕНТ ПОДПИСАН
ЭЛЕКТРОННОЙ ПОДПИСЬЮ

Сертификат: 009F0BDC181A023B64597F1E2579BEFB50

Владелец: ФЕДЕРАЛЬНАЯ СЛУЖБА ГОСУДАРСТВЕННОЙ

РЕГИСТРАЦИИ, КАДАСТРА И КАРТОГРАФИИ

Действителен: с 02.08.2024 по 26.10.2025

261

полное наименование должности

инициалы, фамилия

Земельный участок

вид объекта недвижимости

Лист № 16 раздела 4.2

Всего листов раздела 4.2: 41

Всего разделов: 8

Всего листов выписки: 89

23.04.2025г. № КУВИ-001/2025-95362001

Кадастровый номер:

78:36:0013262:3823

1	2	3	4	5
25	108784.73	109890.92	-	-
26	108783.47	109893.2	-	-
27	108790.98	109897.36	-	-
28	108754.15	109964.19	-	-
29	108714.41	110036.28	-	-
30	108706.77	110032.06	-	-
31	108705.51	110034.34	-	-
32	108713.15	110038.56	-	-
33	108680.91	110097.07	-	-
34	108634.34	110181.55	-	-
35	108626.21	110177.03	-	-
36	108624.95	110179.31	-	-
37	108633.09	110183.83	-	-
38	108621	110205.76	-	-
39	108556.94	110321.99	-	-
40	108547.32	110317.69	-	-
41	108544.98	110323.45	-	-
42	108553.92	110327.48	-	-
43	108533.5	110364	-	-
1	108593.76	110455.9	-	-
1	108812.79	109791.5	-	-
2	108802.25	109786.82	-	-
3	108797.6	109797.35	-	-
4	108808.14	109802.03	-	-
1	108812.79	109791.5	-	-
1	108670.98	110048.01	-	-
2	108662.22	110043.42	-	-
3	108657.61	110051.91	-	-
4	108666.5	110056.56	-	-



ДОКУМЕНТ ПОДПИСАН
ЭЛЕКТРОННОЙ ПОДПИСЬЮ

Сертификат: 009F0BDC181A023B64597F1E2579BEFB50

Владелец: ФЕДЕРАЛЬНАЯ СЛУЖБА ГОСУДАРСТВЕННОЙ

РЕГИСТРАЦИИ, КАДАСТРА И КАРТОГРАФИИ

Действителен: с 02.08.2024 по 26.10.2025

202

полное наименование должности

инициалы, фамилия

Земельный участок

вид объекта недвижимости

Лист № 17 раздела 4.2

Всего листов раздела 4.2: 41

Всего разделов: 8

Всего листов выписки: 89

23.04.2025г. № КУВИ-001/2025-95362001

Кадастровый номер:

78:36:0013262:3823

1	2	3	4	5
1	108670.98	110048.01	-	-
1	108519.88	110380.85	-	-
2	108520.13	110388.11	-	-
3	108527.32	110387.81	-	-
4	108527.07	110380.55	-	-
1	108519.88	110380.85	-	-
1	108504.38	110421.92	-	-
2	108503.81	110422.11	-	-
3	108505.55	110427.25	-	-
4	108506.12	110427.06	-	-
1	108504.38	110421.92	-	-
1	108508.29	110413.6	-	-
2	108509.07	110418.23	-	-
3	108509.67	110418.13	-	-
4	108508.89	110413.5	-	-
1	108508.29	110413.6	-	-
1	108516.46	110454.94	-	-
2	108515.91	110454.69	-	-
3	108514.49	110457.87	-	-
4	108515.04	110458.12	-	-
1	108516.46	110454.94	-	-
1	108509.2	110437.31	-	-
2	108508.46	110440.63	-	-
3	108509.05	110440.76	-	-
4	108509.79	110437.44	-	-
1	108509.2	110437.31	-	-



ДОКУМЕНТ ПОДПИСАН
ЭЛЕКТРОННОЙ ПОДПИСЬЮ

Сертификат: 009F0BDC181A023B64597F1E2579BEFB50

Владелец: ФЕДЕРАЛЬНАЯ СЛУЖБА ГОСУДАРСТВЕННОЙ

РЕГИСТРАЦИИ, КАДАСТРА И КАРТОГРАФИИ

Действителен: с 02.08.2024 по 26.10.2025

полное наименование должности

инициалы, фамилия

Земельный участок

вид объекта недвижимости

Лист № 18 раздела 4.2

Всего листов раздела 4.2: 41

Всего разделов: 8

Всего листов выписки: 89

23.04.2025г. № КУВИ-001/2025-95362001

Кадастровый номер:

78:36:0013262:3823

Сведения о характерных точках границы части (частей) земельного участка

Учетный номер части: 78:36:0013262:3823/9

Система координат СК-1964

Номер точки	Координаты, м		Описание закрепления на местности	Средняя квадратичная погрешность определения координат характерных точек границ земельного участка, м
	X	Y		
1	2	3	4	5
1	108493.81	110464.34	-	-
2	108491.57	110461.02	-	-
3	108495.71	110458.52	-	-
4	108498.96	110456.55	-	-
5	108501.14	110455.24	-	-
6	108567.88	110414.9	-	-
7	108570.08	110418.23	-	-
8	108503.2	110458.66	-	-
9	108501.04	110459.97	-	-
10	108497.78	110461.94	-	-
1	108493.81	110464.34	-	-
1	108901.09	109649.25	-	-
2	108903.59	109652.96	-	-
3	108903.32	109653.63	-	-
4	108903.08	109654.08	-	-
5	108878.55	109697.44	-	-
6	108851.39	109750.97	-	-
7	108830.55	109788.8	-	-
8	108813	109822.07	-	-
9	108785.43	109873.68	-	-
10	108751.75	109934.5	-	-
11	108715.77	110000.95	-	-
12	108690.54	110047.94	-	-
13	108644.22	110132.44	-	-



ДОКУМЕНТ ПОДПИСАН
ЭЛЕКТРОННОЙ ПОДПИСЬЮ

Сертификат: 009F0BDC181A023B64597F1E2579BEFB50

Владелец: ФЕДЕРАЛЬНАЯ СЛУЖБА ГОСУДАРСТВЕННОЙ

РЕГИСТРАЦИИ, КАДАСТРА И КАРТОГРАФИИ

Действителен: с 02.08.2024 по 26.10.2025

264

полное наименование должности

инициалы, фамилия

Земельный участок

вид объекта недвижимости

Лист № 19 раздела 4.2

Всего листов раздела 4.2: 41

Всего разделов: 8

Всего листов выписки: 89

23.04.2025г. № КУВИ-001/2025-95362001

Кадастровый номер:

78:36:0013262:3823

1	2	3	4	5
14	108622.91	110172.38	-	-
15	108594.55	110224.37	-	-
16	108580.23	110250.95	-	-
17	108532.52	110339.54	-	-
18	108536.91	110345.92	-	-
19	108540.66	110351.53	-	-
20	108538.49	110355.48	-	-
21	108533.59	110348.15	-	-
22	108528.53	110340.8	-	-
23	108528.18	110339.72	-	-
24	108528.42	110338.72	-	-
25	108576.71	110249.05	-	-
26	108591.03	110222.46	-	-
27	108619.39	110170.47	-	-
28	108640.7	110130.55	-	-
29	108687.02	110046.04	-	-
30	108712.25	109999.05	-	-
31	108748.25	109932.57	-	-
32	108781.91	109871.77	-	-
33	108809.46	109820.19	-	-
34	108827.02	109786.92	-	-
35	108847.87	109749.06	-	-
36	108875.05	109695.51	-	-
37	108899.58	109652.14	-	-
1	108901.09	109649.25	-	-



ДОКУМЕНТ ПОДПИСАН
ЭЛЕКТРОННОЙ ПОДПИСЬЮ

Сертификат: 009F0BDC181A023B64597F1E2579BEFB50

Владелец: ФЕДЕРАЛЬНАЯ СЛУЖБА ГОСУДАРСТВЕННОЙ

РЕГИСТРАЦИИ, КАДАСТРА И КАРТОГРАФИИ

Действителен: с 02.08.2024 по 26.10.2025

полное наименование должности

инициалы, фамилия

Земельный участок

вид объекта недвижимости

Лист № 20 раздела 4.2

Всего листов раздела 4.2: 41

Всего разделов: 8

Всего листов выписки: 89

23.04.2025г. № КУВИ-001/2025-95362001

Кадастровый номер:

78:36:0013262:3823

Сведения о характерных точках границы части (частей) земельного участка

Учетный номер части: 78:36:0013262:3823/11

Система координат

Номер точки	Координаты, м		Описание закрепления на местности	Средняя квадратичная погрешность определения координат характерных точек границ земельного участка, м
	X	Y		
1	2	3	4	5
1	108903.59	109652.96	-	-
2	108862.81	109752.27	-	-
3	108861.78	109751.7	-	-
4	108860.53	109753.98	-	-
5	108861.82	109754.69	-	-
6	108839.03	109810.18	-	-
7	108826.38	109833.12	-	-
8	108792.24	109895.08	-	-
9	108784.73	109890.92	-	-
10	108783.47	109893.2	-	-
11	108790.98	109897.36	-	-
12	108754.15	109964.19	-	-
13	108714.41	110036.28	-	-
14	108706.77	110032.06	-	-
15	108705.51	110034.34	-	-
16	108713.15	110038.56	-	-
17	108680.91	110097.07	-	-
18	108634.34	110181.55	-	-
19	108626.21	110177.03	-	-
20	108624.95	110179.31	-	-
21	108633.09	110183.83	-	-
22	108621	110205.76	-	-
23	108556.94	110321.99	-	-
24	108547.32	110317.69	-	-



ДОКУМЕНТ ПОДПИСАН
ЭЛЕКТРОННОЙ ПОДПИСЬЮ

Сертификат: 009F0BDC181A023B64597F1E2579BEFB50

Владелец: ФЕДЕРАЛЬНАЯ СЛУЖБА ГОСУДАРСТВЕННОЙ

РЕГИСТРАЦИИ, КАДАСТРА И КАРТОГРАФИИ

Действителен: с 02.08.2024 по 26.10.2025

полное наименование должности

инициалы, фамилия

Земельный участок

вид объекта недвижимости

Лист № 21 раздела 4.2

Всего листов раздела 4.2: 41

Всего разделов: 8

Всего листов выписки: 89

23.04.2025г. № КУВИ-001/2025-95362001

Кадастровый номер:

78:36:0013262:3823

1	2	3	4	5
25	108544.98	110323.45	-	-
26	108553.92	110327.48	-	-
27	108533.97	110363.67	-	-
28	108590.59	110449.22	-	-
29	108594.53	110455.17	-	-
30	108565.06	110483.09	-	-
31	108506.79	110395.46	-	-
32	108504.16	110389.69	-	-
33	108504.04	110388.97	-	-
34	108512.47	110361.95	-	-
35	108534.39	110319.14	-	-
36	108536.94	110313.61	-	-
37	108540.88	110306.42	-	-
38	108612.54	110171.57	-	-
39	108693.16	110026.27	-	-
40	108771.06	109885.28	-	-
41	108848.08	109745.43	-	-
42	108901.1	109649.26	-	-
43	108903.59	109652.96	-	-
1	108520.13	110388.11	-	-
2	108527.32	110387.81	-	-
3	108527.07	110380.55	-	-
4	108519.88	110380.85	-	-
5	108520.13	110388.11	-	-



ДОКУМЕНТ ПОДПИСАН
ЭЛЕКТРОННОЙ ПОДПИСЬЮ

Сертификат: 009F0BDC181A023B64597F1E2579BEFB50

Владелец: ФЕДЕРАЛЬНАЯ СЛУЖБА ГОСУДАРСТВЕННОЙ

РЕГИСТРАЦИИ, КАДАСТРА И КАРТОГРАФИИ

Действителен: с 02.08.2024 по 26.10.2025

полное наименование должности

инициалы, фамилия

Земельный участок

вид объекта недвижимости

Лист № 22 раздела 4.2

Всего листов раздела 4.2: 41

Всего разделов: 8

Всего листов выписки: 89

23.04.2025г. № КУВИ-001/2025-95362001

Кадастровый номер:

78:36:0013262:3823

Сведения о характерных точках границы части (частей) земельного участка

Учетный номер части: 78:36:0013262:3823/12

Система координат

Номер точки	Координаты, м		Описание закрепления на местности	Средняя квадратичная погрешность определения координат характерных точек границ земельного участка, м
	X	Y		
1	2	3	4	5
1	108584.32	110131.41	-	-
2	108637.42	110035.02	-	-
3	108686.94	109945.5	-	-
4	108701.24	109932.01	-	-
5	108703.16	109930.2	-	-
6	108705.26	109928.22	-	-
7	108716.05	109912.26	-	-
8	108724.21	109897.38	-	-
9	108757.78	109830.85	-	-
10	108790.15	109764.79	-	-
11	108864.03	109618.12	-	-
12	108870.85	109604.28	-	-
13	108903.35	109652.61	-	-
14	108888.96	109688.58	-	-
15	108862.81	109752.27	-	-
16	108861.78	109751.7	-	-
17	108860.53	109753.98	-	-
18	108861.82	109754.69	-	-
19	108839.03	109810.18	-	-
20	108826.38	109833.12	-	-
21	108792.24	109895.08	-	-
22	108784.73	109890.92	-	-
23	108783.47	109893.2	-	-
24	108790.98	109897.36	-	-



ДОКУМЕНТ ПОДПИСАН
ЭЛЕКТРОННОЙ ПОДПИСЬЮ

Сертификат: 009F0BDC181A023B64597F1E2579BEFB50

Владелец: ФЕДЕРАЛЬНАЯ СЛУЖБА ГОСУДАРСТВЕННОЙ

РЕГИСТРАЦИИ, КАДАСТРА И КАРТОГРАФИИ

Действителен: с 02.08.2024 по 26.10.2025

полное наименование должности

инициалы, фамилия

Земельный участок

вид объекта недвижимости

Лист № 23 раздела 4.2

Всего листов раздела 4.2: 41

Всего разделов: 8

Всего листов выписки: 89

23.04.2025г. № КУВИ-001/2025-95362001

Кадастровый номер:

78:36:0013262:3823

1	2	3	4	5
25	108754.15	109964.19	-	-
26	108714.41	110036.28	-	-
27	108706.77	110032.06	-	-
28	108705.51	110034.34	-	-
29	108713.15	110038.56	-	-
30	108680.91	110097.07	-	-
31	108634.34	110181.55	-	-
32	108626.21	110177.03	-	-
33	108624.95	110179.31	-	-
34	108633.09	110183.83	-	-
35	108621	110205.76	-	-
36	108556.94	110321.99	-	-
37	108547.32	110317.69	-	-
38	108544.98	110323.45	-	-
39	108553.92	110327.48	-	-
40	108533.5	110364	-	-
41	108593.76	110455.9	-	-
42	108537.29	110509.41	-	-
43	108489.31	110436.24	-	-
44	108584.32	110131.41	-	-
1	108802.25	109786.82	-	-
2	108797.6	109797.35	-	-
3	108808.14	109802.03	-	-
4	108812.79	109791.5	-	-
5	108802.25	109786.82	-	-
1	108662.22	110043.42	-	-
2	108657.61	110051.91	-	-
3	108666.5	110056.56	-	-
4	108670.98	110048.01	-	-



ДОКУМЕНТ ПОДПИСАН
ЭЛЕКТРОННОЙ ПОДПИСЬЮ

Сертификат: 009F0BDC181A023B64597F1E2579BEFB50

Владелец: ФЕДЕРАЛЬНАЯ СЛУЖБА ГОСУДАРСТВЕННОЙ

РЕГИСТРАЦИИ, КАДАСТРА И КАРТОГРАФИИ

Действителен: с 02.08.2024 по 26.10.2025

полное наименование должности

инициалы, фамилия

Земельный участок

вид объекта недвижимости

Лист № 24 раздела 4.2

Всего листов раздела 4.2: 41

Всего разделов: 8

Всего листов выписки: 89

23.04.2025г. № КУВИ-001/2025-95362001

Кадастровый номер:

78:36:0013262:3823

1	2	3	4	5
5	108662.22	110043.42	-	-
1	108520.13	110388.11	-	-
2	108527.32	110387.81	-	-
3	108527.07	110380.55	-	-
4	108519.88	110380.85	-	-
5	108520.13	110388.11	-	-
1	108509.07	110418.23	-	-
2	108509.67	110418.13	-	-
3	108508.89	110413.5	-	-
4	108508.29	110413.6	-	-
5	108509.07	110418.23	-	-
1	108503.81	110422.11	-	-
2	108505.55	110427.25	-	-
3	108506.12	110427.06	-	-
4	108504.38	110421.92	-	-
5	108503.81	110422.11	-	-
1	108508.46	110440.63	-	-
2	108509.05	110440.76	-	-
3	108509.79	110437.44	-	-
4	108509.2	110437.31	-	-
5	108508.46	110440.63	-	-
1	108515.91	110454.69	-	-
2	108514.49	110457.87	-	-
3	108515.04	110458.12	-	-
4	108516.46	110454.94	-	-
5	108515.91	110454.69	-	-



ДОКУМЕНТ ПОДПИСАН
ЭЛЕКТРОННОЙ ПОДПИСЬЮ

Сертификат: 009F0BDC181A023B64597F1E2579BEFB50

Владелец: ФЕДЕРАЛЬНАЯ СЛУЖБА ГОСУДАРСТВЕННОЙ

РЕГИСТРАЦИИ, КАДАСТРА И КАРТОГРАФИИ

Действителен: с 02.08.2024 по 26.10.2025

полное наименование должности

инициалы, фамилия

Земельный участок			
вид объекта недвижимости			

Лист № 25 раздела 4.2	Всего листов раздела 4.2: 41	Всего разделов: 8	Всего листов выписки: 89
-----------------------	------------------------------	-------------------	--------------------------

23.04.2025г. № КУВИ-001/2025-95362001

Кадастровый номер: 78:36:0013262:3823

Сведения о характерных точках границы части (частей) земельного участка

Учетный номер части: 78:36:0013262:3823/13

Система координат

Номер точки	Координаты, м		Описание закрепления на местности	Средняя квадратичная погрешность определения координат характерных точек границ земельного участка, м
	X	Y		
1	2	3	4	5
1	108504.38	110421.92	-	-
2	108503.81	110422.11	-	-
3	108504.72	110424.8	-	-
4	108492.46	110462.34	-	-
5	108485.36	110451.86	-	-
6	108529.79	110315.87	-	-
7	108669.38	110051.19	-	-
8	108815.58	109792.17	-	-
9	108893.99	109638.72	-	-
10	108900.38	109648.19	-	-
11	108824.4	109796.91	-	-
12	108678.16	110055.99	-	-
13	108539.03	110319.79	-	-
14	108508.38	110413.58	-	-
15	108508.38	110413.59	-	-
16	108508.29	110413.6	-	-
17	108508.32	110413.78	-	-
18	108505.03	110423.84	-	-
19	108504.38	110421.92	-	-



ДОКУМЕНТ ПОДПИСАН
ЭЛЕКТРОННОЙ ПОДПИСЬЮ

Сертификат: 009F0BDC181A023B64597F1E2579BEFB50

Владелец: ФЕДЕРАЛЬНАЯ СЛУЖБА ГОСУДАРСТВЕННОЙ

РЕГИСТРАЦИИ, КАДАСТРА И КАРТОГРАФИИ

Действителен: с 02.08.2024 по 26.10.2025

полное наименование должности

инициалы, фамилия

Земельный участок

вид объекта недвижимости

Лист № 26 раздела 4.2

Всего листов раздела 4.2: 41

Всего разделов: 8

Всего листов выписки: 89

23.04.2025г. № КУВИ-001/2025-95362001

Кадастровый номер:

78:36:0013262:3823

Сведения о характерных точках границы части (частей) земельного участка

Учетный номер части: 78:36:0013262:3823/14

Система координат

Номер точки	Координаты, м		Описание закрепления на местности	Средняя квадратичная погрешность определения координат характерных точек границ земельного участка, м
	X	Y		
1	2	3	4	5
1	108593.76	110455.9	-	-
2	108537.29	110509.41	-	-
3	108489.31	110436.24	-	-
4	108584.32	110131.41	-	-
5	108637.42	110035.02	-	-
6	108686.94	109945.5	-	-
7	108701.24	109932.01	-	-
8	108703.16	109930.2	-	-
9	108705.26	109928.22	-	-
10	108716.05	109912.26	-	-
11	108724.21	109897.38	-	-
12	108757.78	109830.85	-	-
13	108790.15	109764.79	-	-
14	108864.03	109618.12	-	-
15	108870.85	109604.28	-	-
16	108903.35	109652.61	-	-
17	108888.96	109688.58	-	-
18	108862.81	109752.27	-	-
19	108861.78	109751.7	-	-
20	108860.53	109753.98	-	-
21	108861.82	109754.69	-	-
22	108839.03	109810.18	-	-
23	108826.38	109833.12	-	-
24	108792.24	109895.08	-	-



ДОКУМЕНТ ПОДПИСАН
ЭЛЕКТРОННОЙ ПОДПИСЬЮ

Сертификат: 009F0BDC181A023B64597F1E2579BEFB50

Владелец: ФЕДЕРАЛЬНАЯ СЛУЖБА ГОСУДАРСТВЕННОЙ

РЕГИСТРАЦИИ, КАДАСТРА И КАРТОГРАФИИ

Действителен: с 02.08.2024 по 26.10.2025

полное наименование должности

инициалы, фамилия

Земельный участок

вид объекта недвижимости

Лист № 27 раздела 4.2

Всего листов раздела 4.2: 41

Всего разделов: 8

Всего листов выписки: 89

23.04.2025г. № КУВИ-001/2025-95362001

Кадастровый номер:

78:36:0013262:3823

1	2	3	4	5
25	108784.73	109890.92	-	-
26	108783.47	109893.2	-	-
27	108790.98	109897.36	-	-
28	108754.15	109964.19	-	-
29	108714.41	110036.28	-	-
30	108706.77	110032.06	-	-
31	108705.51	110034.34	-	-
32	108713.15	110038.56	-	-
33	108680.91	110097.07	-	-
34	108634.34	110181.55	-	-
35	108626.21	110177.03	-	-
36	108624.95	110179.31	-	-
37	108633.09	110183.83	-	-
38	108621	110205.76	-	-
39	108556.94	110321.99	-	-
40	108547.32	110317.69	-	-
41	108544.98	110323.45	-	-
42	108553.92	110327.48	-	-
43	108533.5	110364	-	-
44	108593.76	110455.9	-	-
1	108812.79	109791.5	-	-
2	108802.25	109786.82	-	-
3	108797.6	109797.35	-	-
4	108808.14	109802.03	-	-
5	108812.79	109791.5	-	-
1	108670.98	110048.01	-	-
2	108662.22	110043.42	-	-
3	108657.61	110051.91	-	-
4	108666.5	110056.56	-	-



ДОКУМЕНТ ПОДПИСАН
ЭЛЕКТРОННОЙ ПОДПИСЬЮ

Сертификат: 009F0BDC181A023B64597F1E2579BEFB50

Владелец: ФЕДЕРАЛЬНАЯ СЛУЖБА ГОСУДАРСТВЕННОЙ

РЕГИСТРАЦИИ, КАДАСТРА И КАРТОГРАФИИ

Действителен: с 02.08.2024 по 26.10.2025

полное наименование должности

инициалы, фамилия

Земельный участок

вид объекта недвижимости

Лист № 28 раздела 4.2

Всего листов раздела 4.2: 41

Всего разделов: 8

Всего листов выписки: 89

23.04.2025г. № КУВИ-001/2025-95362001

Кадастровый номер:

78:36:0013262:3823

1	2	3	4	5
5	108670.98	110048.01	-	-
1	108519.88	110380.85	-	-
2	108520.13	110388.11	-	-
3	108527.32	110387.81	-	-
4	108527.07	110380.55	-	-
5	108519.88	110380.85	-	-
1	108504.38	110421.92	-	-
2	108503.81	110422.11	-	-
3	108505.55	110427.25	-	-
4	108506.12	110427.06	-	-
5	108504.38	110421.92	-	-
1	108508.29	110413.6	-	-
2	108509.07	110418.23	-	-
3	108509.67	110418.13	-	-
4	108508.89	110413.5	-	-
5	108508.29	110413.6	-	-
1	108516.46	110454.94	-	-
2	108515.91	110454.69	-	-
3	108514.49	110457.87	-	-
4	108515.04	110458.12	-	-
5	108516.46	110454.94	-	-
1	108509.2	110437.31	-	-
2	108508.46	110440.63	-	-
3	108509.05	110440.76	-	-
4	108509.79	110437.44	-	-
5	108509.2	110437.31	-	-



ДОКУМЕНТ ПОДПИСАН
ЭЛЕКТРОННОЙ ПОДПИСЬЮ

Сертификат: 009F0BDC181A023B64597F1E2579BEFB50

Владелец: ФЕДЕРАЛЬНАЯ СЛУЖБА ГОСУДАРСТВЕННОЙ

РЕГИСТРАЦИИ, КАДАСТРА И КАРТОГРАФИИ

Действителен: с 02.08.2024 по 26.10.2025

полное наименование должности

инициалы, фамилия

Земельный участок			
вид объекта недвижимости			
Лист № 29 раздела 4.2	Всего листов раздела 4.2: 41	Всего разделов: 8	Всего листов выписки: 89

23.04.2025г. № КУВИ-001/2025-95362001

Кадастровый номер: 78:36:0013262:3823

Сведения о характерных точках границы части (частей) земельного участка				
Учетный номер части: 78:36:0013262:3823/15				
Система координат				
Номер точки	Координаты, м		Описание закрепления на местности	Средняя квадратичная погрешность определения координат характерных точек границ земельного участка, м
	X	Y		
1	2	3	4	5
1	108484.73	110450.94	-	-
2	108486.1	110446.55	-	-
3	108486.8	110447.45	-	-
4	108485.36	110451.86	-	-
5	108487.04	110454.33	-	-
6	108487.03	110454.34	-	-
7	108484.73	110450.94	-	-



ДОКУМЕНТ ПОДПИСАН
ЭЛЕКТРОННОЙ ПОДПИСЬЮ

Сертификат: 009F0BDC181A023B64597F1E2579BEFB50

Владелец: ФЕДЕРАЛЬНАЯ СЛУЖБА ГОСУДАРСТВЕННОЙ

РЕГИСТРАЦИИ, КАДАСТРА И КАРТОГРАФИИ

Действителен: с 02.08.2024 по 26.10.2025

полное наименование должности

инициалы, фамилия

Земельный участок

вид объекта недвижимости

Лист № 30 раздела 4.2

Всего листов раздела 4.2: 41

Всего разделов: 8

Всего листов выписки: 89

23.04.2025г. № КУВИ-001/2025-95362001

Кадастровый номер:

78:36:0013262:3823

Сведения о характерных точках границы части (частей) земельного участка

Учетный номер части: 78:36:0013262:3823/16

Система координат

Номер точки	Координаты, м		Описание закрепления на местности	Средняя квадратичная погрешность определения координат характерных точек границ земельного участка, м
	X	Y		
1	2	3	4	5
1	108762.02	109840.15	-	-
2	108762.65	109839.03	-	-
3	108766.69	109834.99	-	-
4	108767.65	109828.73	-	-
5	108767.94	109827.8	-	-
6	108772.37	109817.68	-	-
7	108796.37	109776.11	-	-
8	108800.63	109767.97	-	-
9	108799.44	109765.13	-	-
10	108796.74	109751.71	-	-
11	108864.03	109618.12	-	-
12	108869.69	109606.62	-	-
13	108869.19	109608.06	-	-
14	108869.41	109609.77	-	-
15	108870.03	109611.97	-	-
16	108871.52	109613.49	-	-
17	108874.81	109615.33	-	-
18	108877.3	109617.31	-	-
19	108882.48	109622.09	-	-
20	108886.33	109644.07	-	-
21	108884.94	109653.59	-	-
22	108881.53	109663.39	-	-
23	108872.35	109684.48	-	-
24	108846.3	109742.41	-	-



ДОКУМЕНТ ПОДПИСАН
ЭЛЕКТРОННОЙ ПОДПИСЬЮ

Сертификат: 009F0BDC181A023B64597F1E2579BEFB50

Владелец: ФЕДЕРАЛЬНАЯ СЛУЖБА ГОСУДАРСТВЕННОЙ

РЕГИСТРАЦИИ, КАДАСТРА И КАРТОГРАФИИ

Действителен: с 02.08.2024 по 26.10.2025

полное наименование должности

инициалы, фамилия

Земельный участок

вид объекта недвижимости

Лист № 31 раздела 4.2

Всего листов раздела 4.2: 41

Всего разделов: 8

Всего листов выписки: 89

23.04.2025г. № КУВИ-001/2025-95362001

Кадастровый номер:

78:36:0013262:3823

1	2	3	4	5
25	108845.55	109745.8	-	-
26	108847.03	109749.33	-	-
27	108857.3	109765.69	-	-
28	108853.66	109774.55	-	-
29	108852.2	109777.23	-	-
30	108840.2	109800.2	-	-
31	108815.67	109842.68	-	-
32	108815.38	109843.61	-	-
33	108815.38	109844.75	-	-
34	108815.61	109846.52	-	-
35	108817.42	109847.65	-	-
36	108826.38	109833.12	-	-
37	108808.29	109865.1	-	-
38	108807.83	109864.49	-	-
39	108807.13	109864.42	-	-
40	108805.95	109864.03	-	-
41	108789.81	109893.73	-	-
42	108784.73	109890.92	-	-
43	108783.47	109893.2	-	-
44	108788.56	109896.02	-	-
45	108783.16	109905.96	-	-
46	108729.76	110004.89	-	-
47	108713.19	110035.6	-	-
48	108706.77	110032.06	-	-
49	108705.51	110034.34	-	-
50	108711.95	110037.9	-	-
51	108671.23	110113.36	-	-
52	108651.57	110150.29	-	-
53	108634.34	110181.55	-	-



ДОКУМЕНТ ПОДПИСАН
ЭЛЕКТРОННОЙ ПОДПИСЬЮ

Сертификат: 009F0BDC181A023B64597F1E2579BEFB50

Владелец: ФЕДЕРАЛЬНАЯ СЛУЖБА ГОСУДАРСТВЕННОЙ

РЕГИСТРАЦИИ, КАДАСТРА И КАРТОГРАФИИ

Действителен: с 02.08.2024 по 26.10.2025

полное наименование должности

инициалы, фамилия

Земельный участок

вид объекта недвижимости

Лист № 32 раздела 4.2

Всего листов раздела 4.2: 41

Всего разделов: 8

Всего листов выписки: 89

23.04.2025г. № КУВИ-001/2025-95362001

Кадастровый номер:

78:36:0013262:3823

1	2	3	4	5
54	108626.21	110177.03	-	-
55	108624.95	110179.31	-	-
56	108633.09	110183.83	-	-
57	108621	110205.76	-	-
58	108556.94	110321.99	-	-
59	108547.32	110317.69	-	-
60	108544.98	110323.45	-	-
61	108553.92	110327.48	-	-
62	108533.97	110363.67	-	-
63	108550.86	110389.18	-	-
64	108534.76	110384.87	-	-
65	108516.46	110366.57	-	-
66	108513.06	110360.05	-	-
67	108554.41	110227.38	-	-
68	108579.87	110178.58	-	-
69	108627.23	110089.62	-	-
70	108762.02	109840.15	-	-
1	108808.14	109802.03	-	-
2	108812.79	109791.5	-	-
3	108802.25	109786.82	-	-
4	108797.6	109797.35	-	-
5	108808.14	109802.03	-	-
1	108666.5	110056.56	-	-
2	108670.98	110048.01	-	-
3	108662.22	110043.42	-	-
4	108657.61	110051.91	-	-
5	108666.5	110056.56	-	-
1	108860.53	109753.98	-	-
2	108861.82	109754.69	-	-



ДОКУМЕНТ ПОДПИСАН
ЭЛЕКТРОННОЙ ПОДПИСЬЮ

Сертификат: 009F0BDC181A023B64597F1E2579BEFB50

Владелец: ФЕДЕРАЛЬНАЯ СЛУЖБА ГОСУДАРСТВЕННОЙ

РЕГИСТРАЦИИ, КАДАСТРА И КАРТОГРАФИИ

Действителен: с 02.08.2024 по 26.10.2025

полное наименование должности

инициалы, фамилия

Земельный участок

вид объекта недвижимости

Лист № 33 раздела 4.2

Всего листов раздела 4.2: 41

Всего разделов: 8

Всего листов выписки: 89

23.04.2025г. № КУВИ-001/2025-95362001

Кадастровый номер:

78:36:0013262:3823

1	2	3	4	5
3	108858.21	109763.49	-	-
4	108847.56	109749.05	-	-
5	108846.18	109745.75	-	-
6	108846.87	109742.6	-	-
7	108872.89	109684.72	-	-
8	108882.09	109663.61	-	-
9	108885.53	109653.74	-	-
10	108886.94	109644.06	-	-
11	108883.2	109622.76	-	-
12	108883.41	109622.95	-	-
13	108903.59	109652.96	-	-
14	108862.81	109752.27	-	-
15	108861.78	109751.7	-	-
16	108860.53	109753.98	-	-



ДОКУМЕНТ ПОДПИСАН
ЭЛЕКТРОННОЙ ПОДПИСЬЮ

Сертификат: 009F0BDC181A023B64597F1E2579BEFB50

Владелец: ФЕДЕРАЛЬНАЯ СЛУЖБА ГОСУДАРСТВЕННОЙ

РЕГИСТРАЦИИ, КАДАСТРА И КАРТОГРАФИИ

Действителен: с 02.08.2024 по 26.10.2025

полное наименование должности

инициалы, фамилия

Земельный участок

вид объекта недвижимости

Лист № 34 раздела 4.2

Всего листов раздела 4.2: 41

Всего разделов: 8

Всего листов выписки: 89

23.04.2025г. № КУВИ-001/2025-95362001

Кадастровый номер:

78:36:0013262:3823

Сведения о характерных точках границы части (частей) земельного участка

Учетный номер части: 78:36:0013262:3823/17

Система координат

Номер точки	Координаты, м		Описание закрепления на местности	Средняя квадратичная погрешность определения координат характерных точек границ земельного участка, м
	X	Y		
1	2	3	4	5
1	108762.02	109840.15	-	-
2	108762.65	109839.03	-	-
3	108766.69	109834.99	-	-
4	108767.65	109828.73	-	-
5	108767.94	109827.8	-	-
6	108772.37	109817.68	-	-
7	108796.37	109776.11	-	-
8	108800.63	109767.97	-	-
9	108799.44	109765.13	-	-
10	108796.74	109751.71	-	-
11	108864.03	109618.12	-	-
12	108869.69	109606.62	-	-
13	108869.19	109608.06	-	-
14	108869.41	109609.77	-	-
15	108870.03	109611.97	-	-
16	108871.52	109613.49	-	-
17	108874.81	109615.33	-	-
18	108877.3	109617.31	-	-
19	108882.48	109622.09	-	-
20	108886.33	109644.07	-	-
21	108884.94	109653.59	-	-
22	108881.53	109663.39	-	-
23	108872.35	109684.48	-	-
24	108846.3	109742.41	-	-



ДОКУМЕНТ ПОДПИСАН
ЭЛЕКТРОННОЙ ПОДПИСЬЮ

Сертификат: 009F0BDC181A023B64597F1E2579BEFB50

Владелец: ФЕДЕРАЛЬНАЯ СЛУЖБА ГОСУДАРСТВЕННОЙ

РЕГИСТРАЦИИ, КАДАСТРА И КАРТОГРАФИИ

Действителен: с 02.08.2024 по 26.10.2025

260

полное наименование должности

инициалы, фамилия

Земельный участок

вид объекта недвижимости

Лист № 35 раздела 4.2

Всего листов раздела 4.2: 41

Всего разделов: 8

Всего листов выписки: 89

23.04.2025г. № КУВИ-001/2025-95362001

Кадастровый номер:

78:36:0013262:3823

1	2	3	4	5
25	108845.55	109745.8	-	-
26	108847.03	109749.33	-	-
27	108857.3	109765.69	-	-
28	108853.66	109774.55	-	-
29	108852.2	109777.23	-	-
30	108840.2	109800.2	-	-
31	108815.67	109842.68	-	-
32	108815.38	109843.61	-	-
33	108815.38	109844.75	-	-
34	108815.61	109846.52	-	-
35	108817.42	109847.65	-	-
36	108826.38	109833.12	-	-
37	108808.29	109865.1	-	-
38	108807.83	109864.49	-	-
39	108807.13	109864.42	-	-
40	108805.95	109864.03	-	-
41	108789.81	109893.73	-	-
42	108784.73	109890.92	-	-
43	108783.47	109893.2	-	-
44	108788.56	109896.02	-	-
45	108783.16	109905.96	-	-
46	108729.76	110004.89	-	-
47	108713.19	110035.6	-	-
48	108706.77	110032.06	-	-
49	108705.51	110034.34	-	-
50	108711.95	110037.9	-	-
51	108671.23	110113.36	-	-
52	108651.57	110150.29	-	-
53	108634.34	110181.55	-	-



ДОКУМЕНТ ПОДПИСАН
ЭЛЕКТРОННОЙ ПОДПИСЬЮ

Сертификат: 009F0BDC181A023B64597F1E2579BEFB50

Владелец: ФЕДЕРАЛЬНАЯ СЛУЖБА ГОСУДАРСТВЕННОЙ

РЕГИСТРАЦИИ, КАДАСТРА И КАРТОГРАФИИ

Действителен: с 02.08.2024 по 26.10.2025

полное наименование должности

инициалы, фамилия

Земельный участок

вид объекта недвижимости

Лист № 36 раздела 4.2

Всего листов раздела 4.2: 41

Всего разделов: 8

Всего листов выписки: 89

23.04.2025г. № КУВИ-001/2025-95362001

Кадастровый номер:

78:36:0013262:3823

1	2	3	4	5
54	108626.21	110177.03	-	-
55	108624.95	110179.31	-	-
56	108633.09	110183.83	-	-
57	108621	110205.76	-	-
58	108556.94	110321.99	-	-
59	108547.32	110317.69	-	-
60	108544.98	110323.45	-	-
61	108553.92	110327.48	-	-
62	108533.97	110363.67	-	-
63	108550.86	110389.18	-	-
64	108534.76	110384.87	-	-
65	108516.46	110366.57	-	-
66	108513.06	110360.05	-	-
67	108554.41	110227.38	-	-
68	108579.87	110178.58	-	-
69	108627.23	110089.62	-	-
70	108762.02	109840.15	-	-
1	108808.14	109802.03	-	-
2	108812.79	109791.5	-	-
3	108802.25	109786.82	-	-
4	108797.6	109797.35	-	-
5	108808.14	109802.03	-	-
1	108666.5	110056.56	-	-
2	108670.98	110048.01	-	-
3	108662.22	110043.42	-	-
4	108657.61	110051.91	-	-
5	108666.5	110056.56	-	-
1	108860.53	109753.98	-	-
2	108861.82	109754.69	-	-



ДОКУМЕНТ ПОДПИСАН
ЭЛЕКТРОННОЙ ПОДПИСЬЮ

Сертификат: 009F0BDC181A023B64597F1E2579BEFB50

Владелец: ФЕДЕРАЛЬНАЯ СЛУЖБА ГОСУДАРСТВЕННОЙ

РЕГИСТРАЦИИ, КАДАСТРА И КАРТОГРАФИИ

Действителен: с 02.08.2024 по 26.10.2025

полное наименование должности

инициалы, фамилия

Земельный участок			
вид объекта недвижимости			
Лист № 37 раздела 4.2	Всего листов раздела 4.2: 41	Всего разделов: 8	Всего листов выписки: 89

23.04.2025г. № КУВИ-001/2025-95362001

Кадастровый номер: 78:36:0013262:3823

1	2	3	4	5
3	108858.21	109763.49	-	-
4	108847.56	109749.05	-	-
5	108846.18	109745.75	-	-
6	108846.87	109742.6	-	-
7	108872.89	109684.72	-	-
8	108882.09	109663.61	-	-
9	108885.53	109653.74	-	-
10	108886.94	109644.06	-	-
11	108883.2	109622.76	-	-
12	108883.41	109622.95	-	-
13	108903.59	109652.96	-	-
14	108862.81	109752.27	-	-
15	108861.78	109751.7	-	-
16	108860.53	109753.98	-	-



ДОКУМЕНТ ПОДПИСАН
ЭЛЕКТРОННОЙ ПОДПИСЬЮ

Сертификат: 009F0BDC181A023B64597F1E2579BEFB50

Владелец: ФЕДЕРАЛЬНАЯ СЛУЖБА ГОСУДАРСТВЕННОЙ

РЕГИСТРАЦИИ, КАДАСТРА И КАРТОГРАФИИ

Действителен: с 02.08.2024 по 26.10.2025

полное наименование должности

инициалы, фамилия

Земельный участок

вид объекта недвижимости

Лист № 38 раздела 4.2

Всего листов раздела 4.2: 41

Всего разделов: 8

Всего листов выписки: 89

23.04.2025г. № КУВИ-001/2025-95362001

Кадастровый номер:

78:36:0013262:3823

Сведения о характерных точках границы части (частей) земельного участка

Учетный номер части: 78:36:0013262:3823/18

Система координат

Номер точки	Координаты, м		Описание закрепления на местности	Средняя квадратичная погрешность определения координат характерных точек границ земельного участка, м
	X	Y		
1	2	3	4	5
1	108864.03	109618.12	-	-
2	108869.69	109606.62	-	-
3	108869.19	109608.06	-	-
4	108869.41	109609.77	-	-
5	108870.03	109611.97	-	-
6	108871.52	109613.49	-	-
7	108874.81	109615.33	-	-
8	108877.3	109617.31	-	-
9	108882.48	109622.09	-	-
10	108886.33	109644.07	-	-
11	108884.94	109653.59	-	-
12	108881.53	109663.39	-	-
13	108872.91	109683.18	-	-
14	108871.65	109680.61	-	-
15	108868.42	109672.74	-	-
16	108868.04	109670.8	-	-
17	108861.43	109669.03	-	-
18	108852.53	109662.49	-	-
19	108845.5	109656	-	-
20	108845.1	109655.69	-	-
21	108864.03	109618.12	-	-
1	108903.59	109652.96	-	-
2	108884.82	109698.68	-	-
3	108874.61	109686.63	-	-



ДОКУМЕНТ ПОДПИСАН
ЭЛЕКТРОННОЙ ПОДПИСЬЮ

Сертификат: 009F0BDC181A023B64597F1E2579BEFB50

Владелец: ФЕДЕРАЛЬНАЯ СЛУЖБА ГОСУДАРСТВЕННОЙ

РЕГИСТРАЦИИ, КАДАСТРА И КАРТОГРАФИИ


Действителен: с 02.08.2024 по 26.10.2025

264

полное наименование должности

инициалы, фамилия

Земельный участок				
вид объекта недвижимости				
Лист № 39 раздела 4.2	Всего листов раздела 4.2: 41		Всего разделов: 8	
Всего листов выписки: 89				
23.04.2025г. № КУВИ-001/2025-95362001				
Кадастровый номер:			78:36:0013262:3823	
1	2	3	4	5
4	108873.26	109683.88	-	-
5	108882.09	109663.61	-	-
6	108885.53	109653.74	-	-
7	108886.94	109644.06	-	-
8	108883.2	109622.76	-	-
9	108883.41	109622.95	-	-
10	108903.59	109652.96	-	-

	 ДОКУМЕНТ ПОДПИСАН ЭЛЕКТРОННОЙ ПОДПИСЬЮ Сертификат: 009F0BDC181A023B64597F1E2579BEFB50 Владелец: ФЕДЕРАЛЬНАЯ СЛУЖБА ГОСУДАРСТВЕННОЙ РЕГИСТРАЦИИ, КАДАСТРА И КАРТОГРАФИИ Действителен: с 02.08.2024 по 26.10.2025	
полное наименование должности	инициалы, фамилия	

Земельный участок

вид объекта недвижимости

Лист № 40 раздела 4.2

Всего листов раздела 4.2: 41

Всего разделов: 8

Всего листов выписки: 89

23.04.2025г. № КУВИ-001/2025-95362001

Кадастровый номер:

78:36:0013262:3823

Сведения о характерных точках границы части (частей) земельного участка

Учетный номер части: 78:36:0013262:3823/19

Система координат

Номер точки	Координаты, м		Описание закрепления на местности	Средняя квадратичная погрешность определения координат характерных точек границ земельного участка, м
	X	Y		
1	2	3	4	5
1	108864.03	109618.12	-	-
2	108869.69	109606.62	-	-
3	108869.19	109608.06	-	-
4	108869.41	109609.77	-	-
5	108870.03	109611.97	-	-
6	108871.52	109613.49	-	-
7	108874.81	109615.33	-	-
8	108877.3	109617.31	-	-
9	108882.48	109622.09	-	-
10	108886.33	109644.07	-	-
11	108884.94	109653.59	-	-
12	108881.53	109663.39	-	-
13	108872.91	109683.18	-	-
14	108871.65	109680.61	-	-
15	108868.42	109672.74	-	-
16	108868.04	109670.8	-	-
17	108861.43	109669.03	-	-
18	108852.53	109662.49	-	-
19	108845.5	109656	-	-
20	108845.1	109655.69	-	-
21	108864.03	109618.12	-	-
1	108903.59	109652.96	-	-
2	108884.82	109698.68	-	-
3	108874.61	109686.63	-	-



ДОКУМЕНТ ПОДПИСАН
ЭЛЕКТРОННОЙ ПОДПИСЬЮ

Сертификат: 009F0BDC181A023B64597F1E2579BEFB50

Владелец: ФЕДЕРАЛЬНАЯ СЛУЖБА ГОСУДАРСТВЕННОЙ

РЕГИСТРАЦИИ, КАДАСТРА И КАРТОГРАФИИ

Действителен: с 02.08.2024 по 26.10.2025

266

полное наименование должности

инициалы, фамилия

Земельный участок				
вид объекта недвижимости				
Лист № 41 раздела 4.2	Всего листов раздела 4.2: 41		Всего разделов: 8	
Всего листов выписки: 89				
23.04.2025г. № КУВИ-001/2025-95362001				
Кадастровый номер:			78:36:0013262:3823	
1	2	3	4	5
4	108873.26	109683.88	-	-
5	108882.09	109663.61	-	-
6	108885.53	109653.74	-	-
7	108886.94	109644.06	-	-
8	108883.2	109622.76	-	-
9	108883.41	109622.95	-	-
10	108903.59	109652.96	-	-

	 ДОКУМЕНТ ПОДПИСАН ЭЛЕКТРОННОЙ ПОДПИСЬЮ Сертификат: 009F0BDC181A023B64597F1E2579BEFB50 Владелец: ФЕДЕРАЛЬНАЯ СЛУЖБА ГОСУДАРСТВЕННОЙ РЕГИСТРАЦИИ, КАДАСТРА И КАРТОГРАФИИ Действителен: с 02.08.2024 по 26.10.2025	
полное наименование должности	инициалы, фамилия	

Филиал публично-правовой компании "Роскадастр" по Санкт-Петербургу
полное наименование органа регистрации прав
Выписка из Единого государственного реестра недвижимости об объекте недвижимости

Сведения о характеристиках объекта недвижимости

На основании запроса от 18.04.2025, поступившего на рассмотрение 18.04.2025, сообщаем, что согласно записям Единого государственного реестра недвижимости:

Раздел 1 Лист 1

Земельный участок			
вид объекта недвижимости			
Лист № 1 раздела 1	Всего листов раздела 1: 4	Всего разделов: 8	Всего листов выписки: 35
18.04.2025г. № КУВИ-001/2025-92689960			
Кадастровый номер:	78:36:0013262:6387		
Номер кадастрового квартала:	78:36:0013262		
Дата присвоения кадастрового номера:	15.03.2023		
Ранее присвоенный государственный учетный номер:	данные отсутствуют		
Местоположение:	Санкт-Петербург, п. Парголово, тер. Пригородный		
Площадь:	21006 +/- 51		
Кадастровая стоимость, руб.:	7692649.27		
Кадастровые номера расположенных в пределах земельного участка объектов недвижимости:	78:00:0000000:96689		
Кадастровые номера объектов недвижимости, из которых образован объект недвижимости:	78:36:0013262:1150		
Кадастровые номера образованных объектов недвижимости:	данные отсутствуют		
Категория земель:	Земли населенных пунктов		
Виды разрешенного использования:	Благоустройство территории		
Сведения о кадастровом инженере:	Мулло Михаил Тойвович, СНИЛС 055-673-185 81, дата завершения кадастровых работ: 02.02.2023		
Сведения о лесах, водных объектах и об иных природных объектах, расположенных в пределах земельного участка:	данные отсутствуют		
Сведения о том, что земельный участок полностью расположен в границах зоны с особыми условиями использования территории, территории объекта культурного наследия, публично сервитута:	данные отсутствуют		
Сведения о том, что земельный участок расположен в границах особой экономической зоны, территории опережающего развития, зоны территориального развития в Российской Федерации, игровой зоны:	данные отсутствуют		

полное наименование должности	 ДОКУМЕНТ ПОДПИСАН ЭЛЕКТРОННОЙ ПОДПИСЬЮ Сертификат: 009F0BDC181A023B64597F1E2579BEFB50 Владелец: ФЕДЕРАЛЬНАЯ СЛУЖБА ГОСУДАРСТВЕННОЙ РЕГИСТРАЦИИ, КАДАСТРА И КАРТОГРАФИИ Действителен: с 02.08.2024 по 26.10.2025	инициалы, фамилия

Земельный участок			
вид объекта недвижимости			
Лист № 2 раздела 1	Всего листов раздела 1: 4	Всего разделов: 8	Всего листов выписки: 35
18.04.2025г. № КУВИ-001/2025-92689960			
Кадастровый номер:		78:36:0013262:6387	
Сведения о том, что земельный участок расположен в границах особо охраняемой природной территории, Байкальской природной территории и ее экологических зон, лесопарковом зеленом поясе, охотничьего угодья, лесничества:		данные отсутствуют	
Сведения о расположении земельного участка и (или) расположенного на нем объекта недвижимости в границах территории, в отношении которой принято решение о резервировании земель для государственных или муниципальных нужд:		данные отсутствуют	
Сведения о результатах проведения государственного земельного надзора:		данные отсутствуют	
Сведения о расположении земельного участка в границах территории, в отношении которой утвержден проект межевания территории:		Земельный участок располагается в границах территории, в отношении которой утвержден проект межевания территории 07.04.2022, 308	
Условный номер земельного участка:		17	
Сведения о принятии акта и (или) заключении договора, предусматривающих предоставление в соответствии с земельным законодательством исполнительным органом государственным органом власти или органом местного самоуправления, находящегося в государственной или муниципальной собственности земельного участка для строительства наемного дома социального использования или наемного дома коммерческого использования:		данные отсутствуют	
Сведения о том, что земельный участок или земельные участки образованы на основании решения об изъятии земельного участка и (или) расположенного на нем объекта недвижимости для государственных или муниципальных нужд:		данные отсутствуют	
Сведения о том, что земельный участок образован из земель или земельного участка, государственная собственность на которые не разграничена:		данные отсутствуют	
Сведения о наличии земельного спора о местоположении границ земельных участков:		данные отсутствуют	
Статус записи об объекте недвижимости:		Сведения об объекте недвижимости имеют статус "актуальные"	
Особые отметки:		Посредством данного земельного участка обеспечен доступ к земельному участку (земельным	



ДОКУМЕНТ ПОДПИСАН
ЭЛЕКТРОННОЙ ПОДПИСЬЮ

Сертификат: 009F0BDC181A023B64597F1E2579BEFB50

Владелец: ФЕДЕРАЛЬНАЯ СЛУЖБА ГОСУДАРСТВЕННОЙ

РЕГИСТРАЦИИ, КАДАСТРА И КАРТОГРАФИИ

Действителен: с 02.08.2024 по 26.10.2025

209

полное наименование должности

инициалы, фамилия

Земельный участок			
вид объекта недвижимости			
Лист № 3 раздела 1	Всего листов раздела 1: 4	Всего разделов: 8	Всего листов выписки: 35
18.04.2025г. № КУВИ-001/2025-92689960			
Кадастровый номер:		78:36:0013262:6387	

участкам) с кадастровым номером (кадастровыми номерами): 78:36:0013262:6397. Сведения об ограничениях права на объект недвижимости, обременениях данного объекта, не зарегистрированных в реестре прав, ограничений прав и обременений недвижимого имущества: вид ограничения (обременения): ограничения прав на земельный участок, предусмотренные статьей 56 Земельного кодекса Российской Федерации; срок действия: с 15.03.2023; реквизиты документа-основания: постановление "Об утверждении Правил охраны электрических сетей напряжением свыше 1000 вольт" от 26.03.1984 № 255 выдан: Совет Министров СССР. вид ограничения (обременения): ограничения прав на земельный участок, предусмотренные статьей 56 Земельного кодекса Российской Федерации; срок действия: с 15.03.2023; реквизиты документа-основания: заявление о внесении в ЕГРН сведений от 21.04.2023 № 128. вид ограничения (обременения): ограничения прав на земельный участок, предусмотренные статьей 56 Земельного кодекса Российской Федерации; срок действия: с 15.03.2023; реквизиты документа-основания: постановление Совета Министров СССР от 26 марта 1984 г. № 255 "Об утверждении правил охраны электрических сетей напряжением свыше 1000 вольт" от 26.03.1984 № 255 выдан: Совет Министров СССР. вид ограничения (обременения): ограничения прав на земельный участок, предусмотренные статьей 56 Земельного кодекса Российской Федерации; срок действия: с 15.03.2023; реквизиты документа-основания: постановление Совета Министров СССР "Об утверждении Правил охраны электрических сетей напряжением свыше 1000 вольт" от 26.03.1984 № 255. вид ограничения (обременения): ограничения прав на земельный участок, предусмотренные статьей 56 Земельного кодекса Российской Федерации; срок действия: с 15.03.2023; реквизиты документа-основания: постановление Правительства РФ "О порядке установления охранных зон объектов электросетевого хозяйства и особых условий использования земельных участков, расположенных в границах таких зон" от 24.02.2009 № 160 выдан: Правительство Российской Федерации. вид ограничения (обременения): ограничения прав на земельный участок, предусмотренные статьей 56 Земельного кодекса Российской Федерации; срок действия не установлен. вид ограничения (обременения): ограничения прав на земельный участок, предусмотренные статьей 56 Земельного кодекса Российской Федерации; срок действия: с 26.06.2023; реквизиты документа-основания: распоряжение от 26.04.2023 № 1058-рз выдан: Комитет имущественных отношений Правительства Санкт-Петербурга. вид ограничения (обременения): ограничения прав на земельный участок, предусмотренные статьей 56 Земельного кодекса Российской Федерации; срок действия: с 20.07.2023; реквизиты документа-основания: приказ Министерства энергетики Российской Федерации от 10.08.2022 № 794 выдан: Министерство



ДОКУМЕНТ ПОДПИСАН
ЭЛЕКТРОННОЙ ПОДПИСЬЮ

Сертификат: 009F0BDC181A023B64597F1E2579BEFB50

Владелец: ФЕДЕРАЛЬНАЯ СЛУЖБА ГОСУДАРСТВЕННОЙ

РЕГИСТРАЦИИ, КАДАСТРА И КАРТОГРАФИИ

Действителен: с 02.08.2024 по 26.10.2025

ПОЛНОЕ НАИМЕНОВАНИЕ ДОЛЖНОСТИ

ИНИЦИАЛЫ, ФАМИЛИЯ

Земельный участок			
вид объекта недвижимости			
Лист № 4 раздела 1	Всего листов раздела 1: 4	Всего разделов: 8	Всего листов выписки: 35
18.04.2025г. № КУВИ-001/2025-92689960			
Кадастровый номер:		78:36:0013262:6387	
		энергетики Российской Федерации . вид ограничения (обременения): ограничения прав на земельный участок, предусмотренные статьей 56 Земельного кодекса Российской Федерации; срок действия: с 13.02.2024; реквизиты документа-основания: приказ от 27.12.2021 № 1479 выдан: Министерство энергетики Российской Федерации .	
Получатель выписки:		Сивак Владислава Романовна	

полное наименование должности	 ДОКУМЕНТ ПОДПИСАН ЭЛЕКТРОННОЙ ПОДПИСЬЮ Сертификат: 009F0BDC181A023B64597F1E2579BEFB50 Владелец: ФЕДЕРАЛЬНАЯ СЛУЖБА ГОСУДАРСТВЕННОЙ РЕГИСТРАЦИИ, КАДАСТРА И КАРТОГРАФИИ Действителен: с 02.08.2024 по 26.10.2025	инициалы, фамилия
-------------------------------	---	-------------------

Выписка из Единого государственного реестра недвижимости об объекте недвижимости
Сведения о зарегистрированных правах

Земельный участок			
вид объекта недвижимости			
Лист № 1 раздела 2	Всего листов раздела 2: 2	Всего разделов: 8	Всего листов выписки: 35
18.04.2025г. № КУВИ-001/2025-92689960			
Кадастровый номер:		78:36:0013262:6387	
1	Правообладатель (правообладатели):	1.1	Общество с ограниченной ответственностью "ИнвестКапитал", ИНН: 7813353502
	Сведения о возможности предоставления третьим лицам персональных данных физического лица:	1.1.1	данные отсутствуют
2	Вид, номер, дата и время государственной регистрации права:	2.1	Собственность 78:36:0013262:6387-78/011/2023-1 15.03.2023 13:04:42
3	Сведения об осуществлении государственной регистрации сделки, права без необходимого в силу закона согласия третьего лица, органа:	3.1	данные отсутствуют
4	Ограничение прав и обременение объекта недвижимости:	не зарегистрировано	
5	Договоры участия в долевом строительстве:	не зарегистрировано	
6	Заявленные в судебном порядке права требования:	данные отсутствуют	
7	Сведения о возможности предоставления третьим лицам персональных данных физического лица	данные отсутствуют	
8	Сведения о возражении в отношении зарегистрированного права:	данные отсутствуют	
9	Сведения о наличии решения об изъятии объекта недвижимости для государственных и муниципальных нужд:	данные отсутствуют	
10	Сведения о невозможности государственной регистрации без личного участия правообладателя или его законного представителя:	данные отсутствуют	
11	Правопритязания и сведения о наличии поступивших, но не рассмотренных заявлений о проведении государственной регистрации права (перехода, прекращения права), ограничения права или обременения объекта недвижимости, сделки в отношении объекта недвижимости:	отсутствуют	



ДОКУМЕНТ ПОДПИСАН
ЭЛЕКТРОННОЙ ПОДПИСЬЮ

Сертификат: 009F0BDC181A023B64597F1E2579BEFB50

Владелец: ФЕДЕРАЛЬНАЯ СЛУЖБА ГОСУДАРСТВЕННОЙ

РЕГИСТРАЦИИ, КАДАСТРА И КАРТОГРАФИИ

Действителен: с 02.08.2024 по 26.10.2025

232

полное наименование должности

инициалы, фамилия

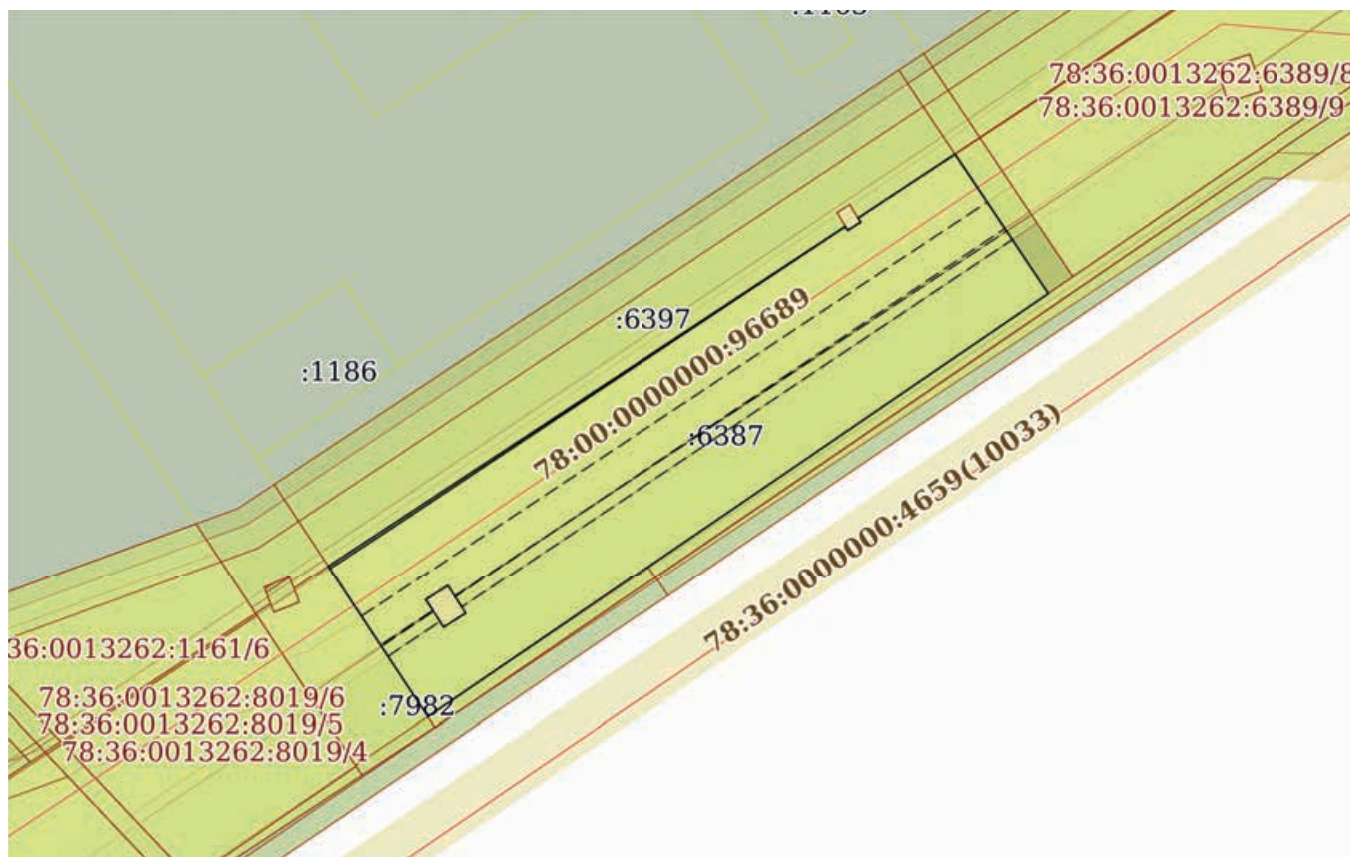
Земельный участок			
вид объекта недвижимости			
Лист № 2 раздела 2	Всего листов раздела 2: 2	Всего разделов: 8	Всего листов выписки: 35
18.04.2025г. № КУВИ-001/2025-92689960			
Кадастровый номер:		78:36:0013262:6387	
11	Сведения о невозможности государственной регистрации перехода, прекращения, ограничения права на земельный участок из земель сельскохозяйственного назначения:	данные отсутствуют	

полное наименование должности		ДОКУМЕНТ ПОДПИСАН	инициалы, фамилия
		ЭЛЕКТРОННОЙ ПОДПИСЬЮ	
Сертификат: 009F0BDC181A023B64597F1E2579BEFB50			
Владелец: ФЕДЕРАЛЬНАЯ СЛУЖБА ГОСУДАРСТВЕННОЙ			
РЕГИСТРАЦИИ, КАДАСТРА И КАРТОГРАФИИ			
Действителен: с 02.08.2024 по 26.10.2025			


Выписка из Единого государственного реестра недвижимости об объекте недвижимости
Описание местоположения земельного участка

Земельный участок			
вид объекта недвижимости			
Лист № 1 раздела 3	Всего листов раздела 3: 1	Всего разделов: 8	Всего листов выписки: 35
18.04.2025г. № КУВИ-001/2025-92689960			
Кадастровый номер:		78:36:0013262:6387	

План (чертеж, схема) земельного участка



Масштаб 1:3000 Условные обозначения:


	 ДОКУМЕНТ ПОДПИСАН ЭЛЕКТРОННОЙ ПОДПИСЬЮ Сертификат: 009F0BDC181A023B64597F1E2579BEFB50 Владелец: ФЕДЕРАЛЬНАЯ СЛУЖБА ГОСУДАРСТВЕННОЙ РЕГИСТРАЦИИ, КАДАСТРА И КАРТОГРАФИИ Действителен: с 02.08.2024 по 26.10.2025	
полное наименование должности		инициалы, фамилия

Выписка из Единого государственного реестра недвижимости об объекте недвижимости

Описание местоположения земельного участка

Земельный участок			
вид объекта недвижимости			
Лист № 1 раздела 3.1	Всего листов раздела 3.1: 1	Всего разделов: 8	Всего листов выписки: 35
18.04.2025г. № КУВИ-001/2025-92689960			
Кадастровый номер:		78:36:0013262:6387	

Описание местоположения границ земельного участка							
№ п/п	Номер точки		Дирекционный угол	Горизонтальное проложение, м	Описание закрепления на местности	Кадастровые номера смежных участков	Сведения об адресах правообладателей смежных земельных участков
	начальная	конечная					
1	2	3	4	5	6	7	8
1	1.1.1	1.1.2	146°8.1'	67.33	данные отсутствуют	78:36:0013262:6388	адрес отсутствует
2	1.1.1	1.1.1			данные отсутствуют	78:36:0013262:6399	адрес отсутствует
3	1.1.2	1.1.3	235°41.9'	302.32	данные отсутствуют	данные отсутствуют	данные отсутствуют
4	1.1.2	1.1.2			данные отсутствуют	78:36:0013262:8017	адрес отсутствует
5	1.1.3	1.1.4	326°31.3'	72.75	данные отсутствуют	78:36:0013262:7982	адрес отсутствует
6	1.1.3	1.1.3			данные отсутствуют	78:36:0013262:8016	адрес отсутствует
7	1.1.4	1.1.5	56°43.4'	249.02	данные отсутствуют	78:36:0013262:6397	адрес отсутствует
8	1.1.4	1.1.4			данные отсутствуют	78:36:0013262:8011(1)	адрес отсутствует
9	1.1.5	1.1.6	148°40.3'	1.88	данные отсутствуют	данные отсутствуют	данные отсутствуют
10	1.1.6	1.1.7	57°44.2'	6.13	данные отсутствуют	данные отсутствуют	данные отсутствуют
11	1.1.7	1.1.8	328°47.3'	1.99	данные отсутствуют	данные отсутствуют	данные отсутствуют
12	1.1.8	1.1.1	56°43.7'	46.68	данные отсутствуют	78:36:0013262:6397	адрес отсутствует
13	1.2.9	1.2.10	147°24.8'	13.26	данные отсутствуют	данные отсутствуют	данные отсутствуют
14	1.2.10	1.2.11	57°55.9'	10.59	данные отсутствуют	данные отсутствуют	данные отсутствуют
15	1.2.11	1.2.12	327°24.8'	13.26	данные отсутствуют	данные отсутствуют	данные отсутствуют
16	1.2.12	1.2.9	237°55.9'	10.59	данные отсутствуют	данные отсутствуют	данные отсутствуют


 ДОКУМЕНТ ПОДПИСАН ЭЛЕКТРОННОЙ ПОДПИСЬЮ Сертификат: 009F0BDC181A023B64597F1E2579BEFB50 Владелец: ФЕДЕРАЛЬНАЯ СЛУЖБА ГОСУДАРСТВЕННОЙ РЕГИСТРАЦИИ, КАДАСТРА И КАРТОГРАФИИ Действителен: с 02.08.2024 по 26.10.2025	инициалы, фамилия
полное наименование должности	

Выписка из Единого государственного реестра недвижимости об объекте недвижимости

Описание местоположения земельного участка

Земельный участок			
вид объекта недвижимости			
Лист № 1 раздела 3.2	Всего листов раздела 3.2: 1	Всего разделов: 8	Всего листов выписки: 35
18.04.2025г. № КУВИ-001/2025-92689960			
Кадастровый номер:		78:36:0013262:6387	

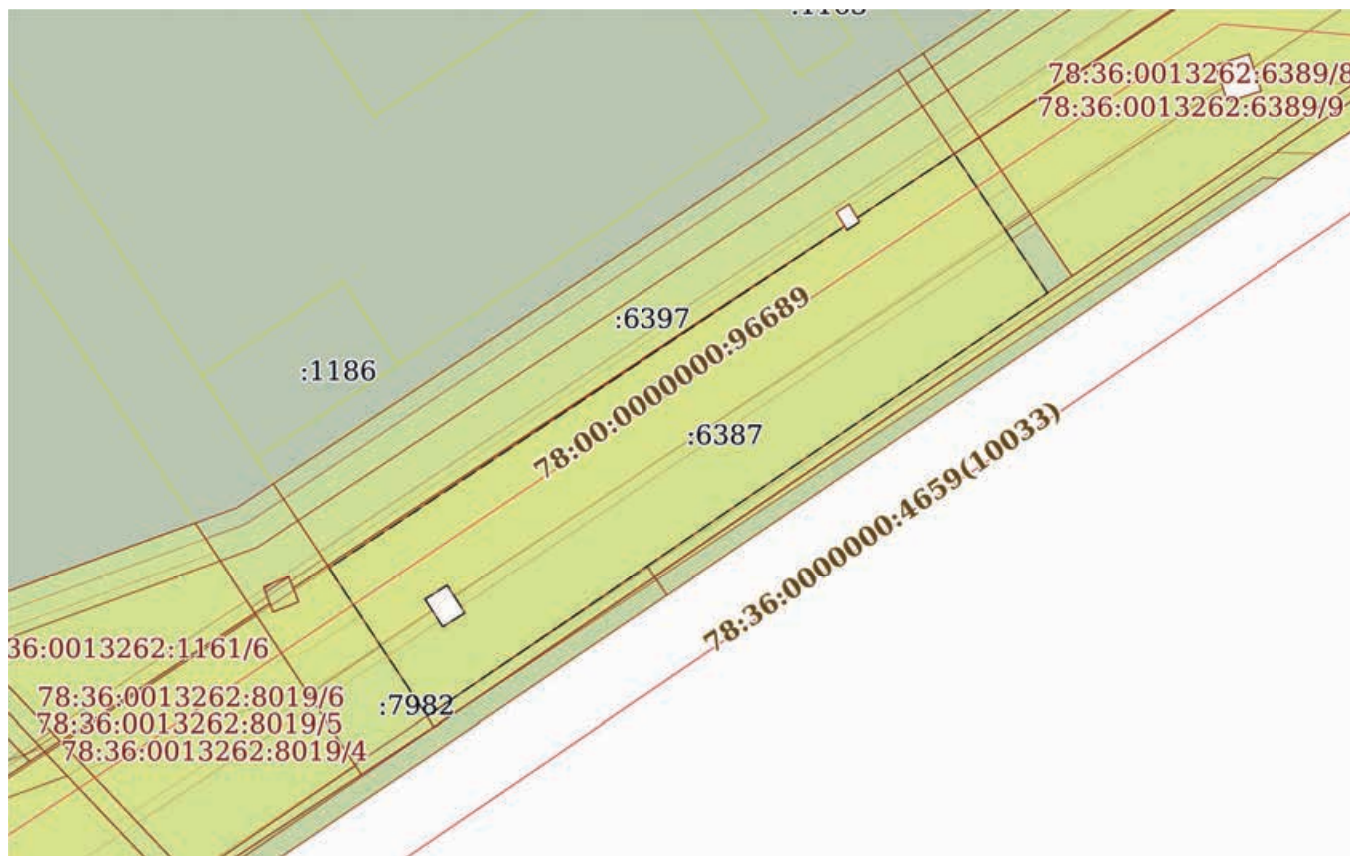
Сведения о характерных точках границы земельного участка				
Система координат МСК-64				
Номер точки	Координаты, м		Описание закрепления на местности	Средняя квадратичная погрешность определения координат характерных точек границ земельного участка, м
	X	Y		
1	2	3	4	5
1	108834.87	110821.4	-	0.1
2	108809.26	110782.37	-	0.1
3	108807.56	110783.4	-	0.1
4	108804.29	110778.22	-	0.1
5	108805.9	110777.24	-	0.1
6	108669.27	110569.05	-	0.1
7	108608.59	110609.18	-	0.1
8	108778.96	110858.92	-	0.1
1	108834.87	110821.4	-	0.1
1	108655.72	110608.33	-	0.1
2	108661.34	110617.3	-	0.1
3	108650.17	110624.44	-	0.1
4	108644.55	110615.47	-	0.1
1	108655.72	110608.33	-	0.1

полное наименование должности		ДОКУМЕНТ ПОДПИСАН	инициалы, фамилия
		ЭЛЕКТРОННОЙ ПОДПИСЬЮ	
	Сертификат: 009F0BDC181A023B64597F1E2579BEFB50		
	Владелец: ФЕДЕРАЛЬНАЯ СЛУЖБА ГОСУДАРСТВЕННОЙ		
	РЕГИСТРАЦИИ, КАДАСТРА И КАРТОГРАФИИ		
	Действителен: с 02.08.2024 по 26.10.2025		

Выписка из Единого государственного реестра недвижимости об объекте недвижимости
Сведения о частях земельного участка

Земельный участок			
вид объекта недвижимости			
Лист № 1 раздела 4	Всего листов раздела 4: 9	Всего разделов: 8	Всего листов выписки: 35
18.04.2025г. № КУВИ-001/2025-92689960			
Кадастровый номер:		78:36:0013262:6387	

План (чертеж, схема) части земельного участка Учетный номер части: 78:36:0013262:6387/1



Масштаб 1:3000 Условные обозначения:

полное наименование должности	 ДОКУМЕНТ ПОДПИСАН ЭЛЕКТРОННОЙ ПОДПИСЬЮ	инициалы, фамилия
	Сертификат: 009F0BDC181A023B64597F1E2579BEFB50 Владелец: ФЕДЕРАЛЬНАЯ СЛУЖБА ГОСУДАРСТВЕННОЙ РЕГИСТРАЦИИ, КАДАСТРА И КАРТОГРАФИИ Действителен: с 02.08.2024 по 26.10.2025	

Земельный участок			
вид объекта недвижимости			

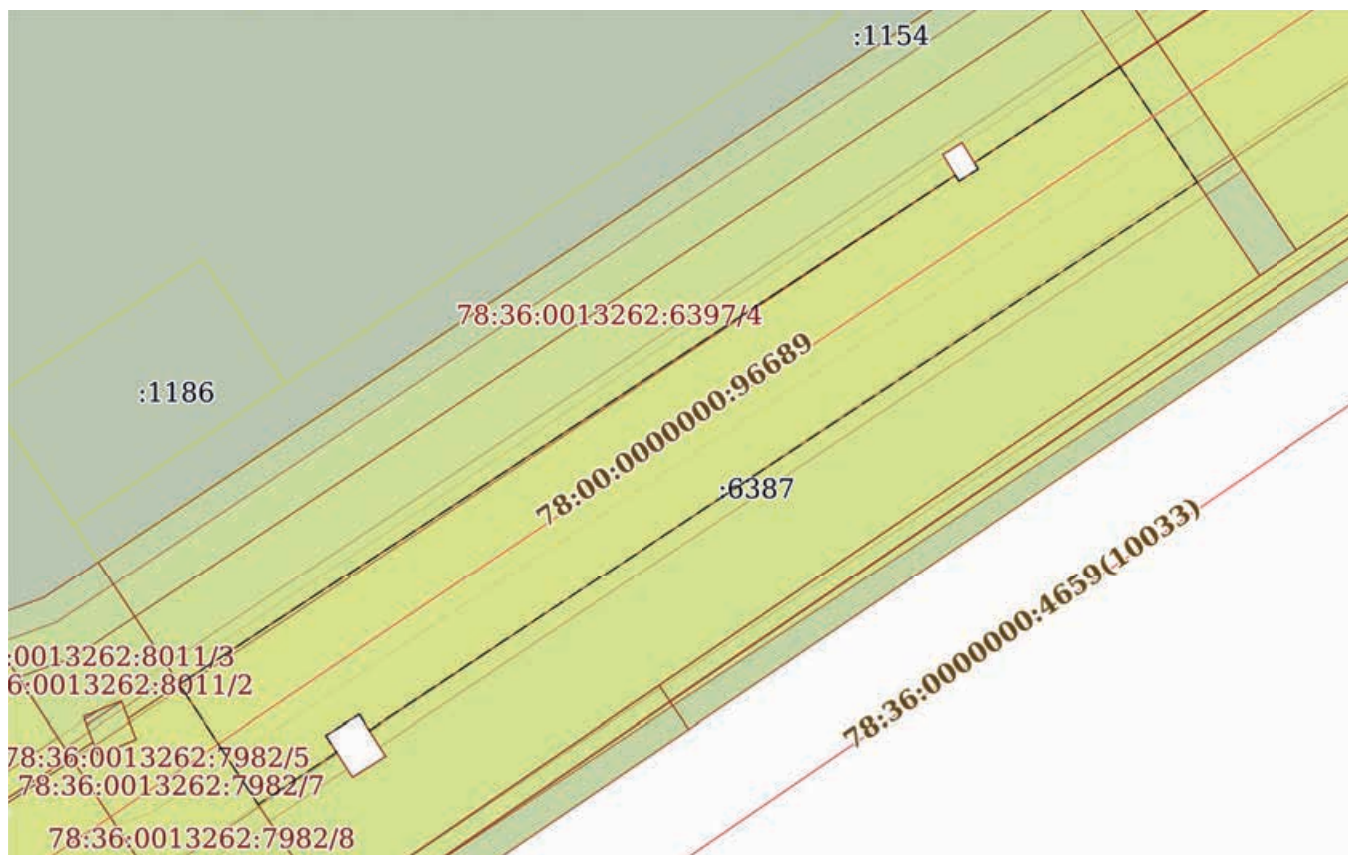
Лист № 2 раздела 4	Всего листов раздела 4: 9	Всего разделов: 8	Всего листов выписки: 35
--------------------	---------------------------	-------------------	--------------------------

18.04.2025г. № КУВИ-001/2025-92689960

Кадастровый номер: 78:36:0013262:6387

План (чертеж, схема) части земельного участка

Учетный номер части: 78:36:0013262:6387/2



Масштаб 1:2000

Условные обозначения:



ДОКУМЕНТ ПОДПИСАН
ЭЛЕКТРОННОЙ ПОДПИСЬЮ

Сертификат: 009F0BDC181A023B64597F1E2579BEFB50

Владелец: ФЕДЕРАЛЬНАЯ СЛУЖБА ГОСУДАРСТВЕННОЙ

РЕГИСТРАЦИИ, КАДАСТРА И КАРТОГРАФИИ

Действителен: с 02.08.2024 по 26.10.2025

230

полное наименование должности

инициалы, фамилия

Земельный участок			
вид объекта недвижимости			

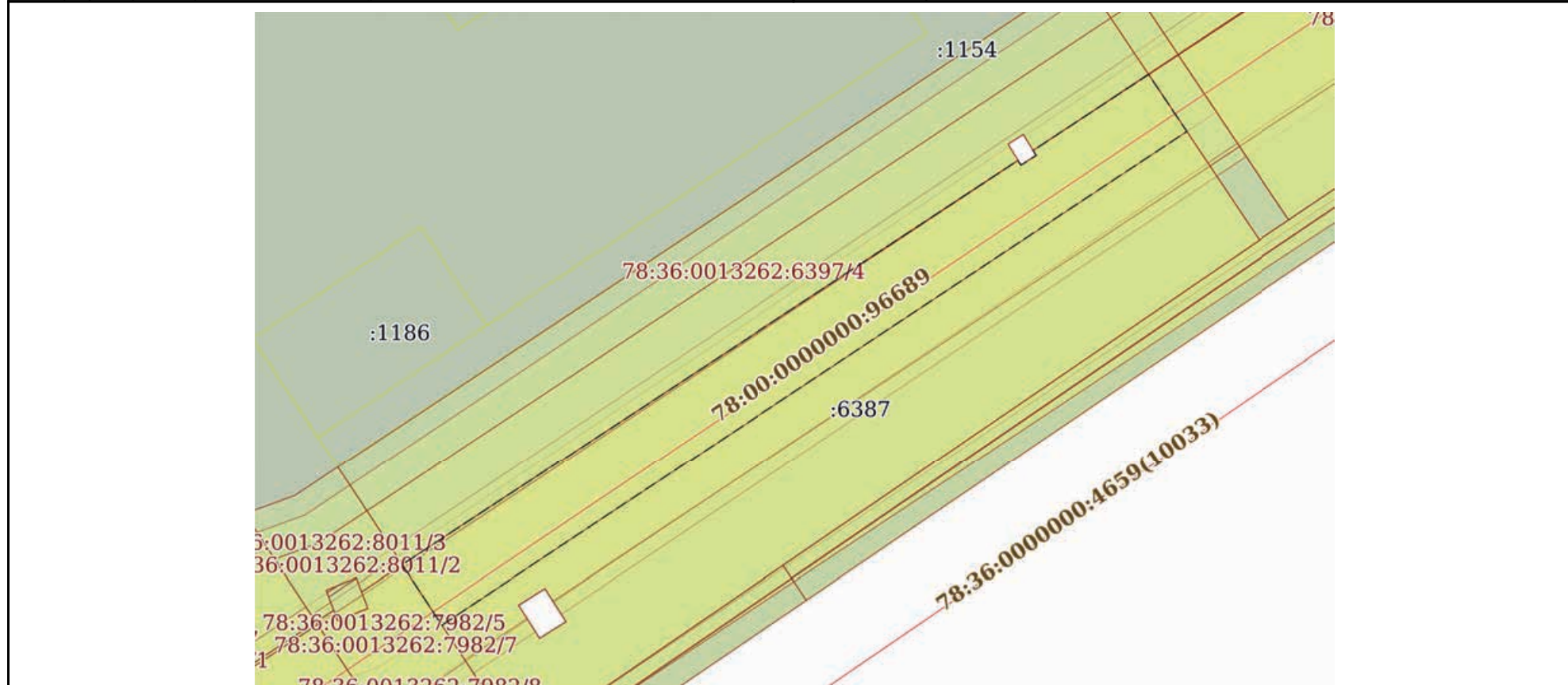
Лист № 3 раздела 4	Всего листов раздела 4: 9	Всего разделов: 8	Всего листов выписки: 35
--------------------	---------------------------	-------------------	--------------------------

18.04.2025г. № КУВИ-001/2025-92689960

Кадастровый номер: 78:36:0013262:6387

План (чертеж, схема) части земельного участка

Учетный номер части: 78:36:0013262:6387/3



Масштаб 1:2000

Условные обозначения:

полное наименование должности	инициалы, фамилия
-------------------------------	-------------------



ДОКУМЕНТ ПОДПИСАН
ЭЛЕКТРОННОЙ ПОДПИСЬЮ

Сертификат: 009F0BDC181A023B64597F1E2579BEFB50

Владелец: ФЕДЕРАЛЬНАЯ СЛУЖБА ГОСУДАРСТВЕННОЙ

РЕГИСТРАЦИИ, КАДАСТРА И КАРТОГРАФИИ

Действителен: с 02.08.2024 по 26.10.2025

Земельный участок			
вид объекта недвижимости			

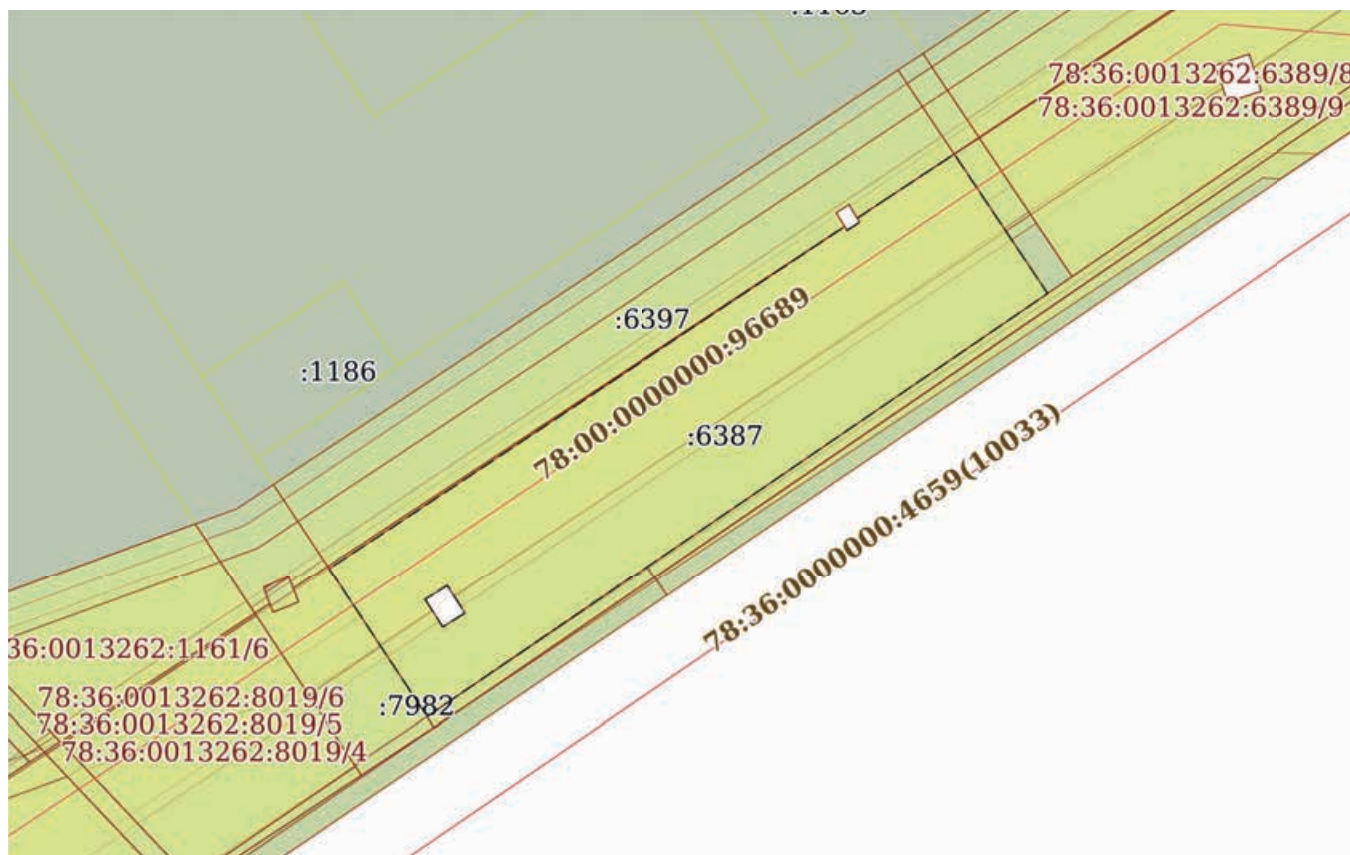
Лист № 4 раздела 4	Всего листов раздела 4: 9	Всего разделов: 8	Всего листов выписки: 35
--------------------	---------------------------	-------------------	--------------------------

18.04.2025г. № КУВИ-001/2025-92689960

Кадастровый номер: 78:36:0013262:6387


План (чертеж, схема) части земельного участка

Учетный номер части: 78:36:0013262:6387/4



Масштаб 1:3000

Условные обозначения:

полное наименование должности	 <p>ДОКУМЕНТ ПОДПИСАН ЭЛЕКТРОННОЙ ПОДПИСЬЮ</p> <p>Сертификат: 009F0BDC181A023B64597F1E2579BEFB50 Владелец: ФЕДЕРАЛЬНАЯ СЛУЖБА ГОСУДАРСТВЕННОЙ РЕГИСТРАЦИИ, КАДАСТРА И КАРТОГРАФИИ Действителен: с 02.08.2024 по 26.10.2025</p>	инициалы, фамилия

Земельный участок

вид объекта недвижимости

Лист № 5 раздела 4

Всего листов раздела 4: 9

Всего разделов: 8

Всего листов выписки: 35

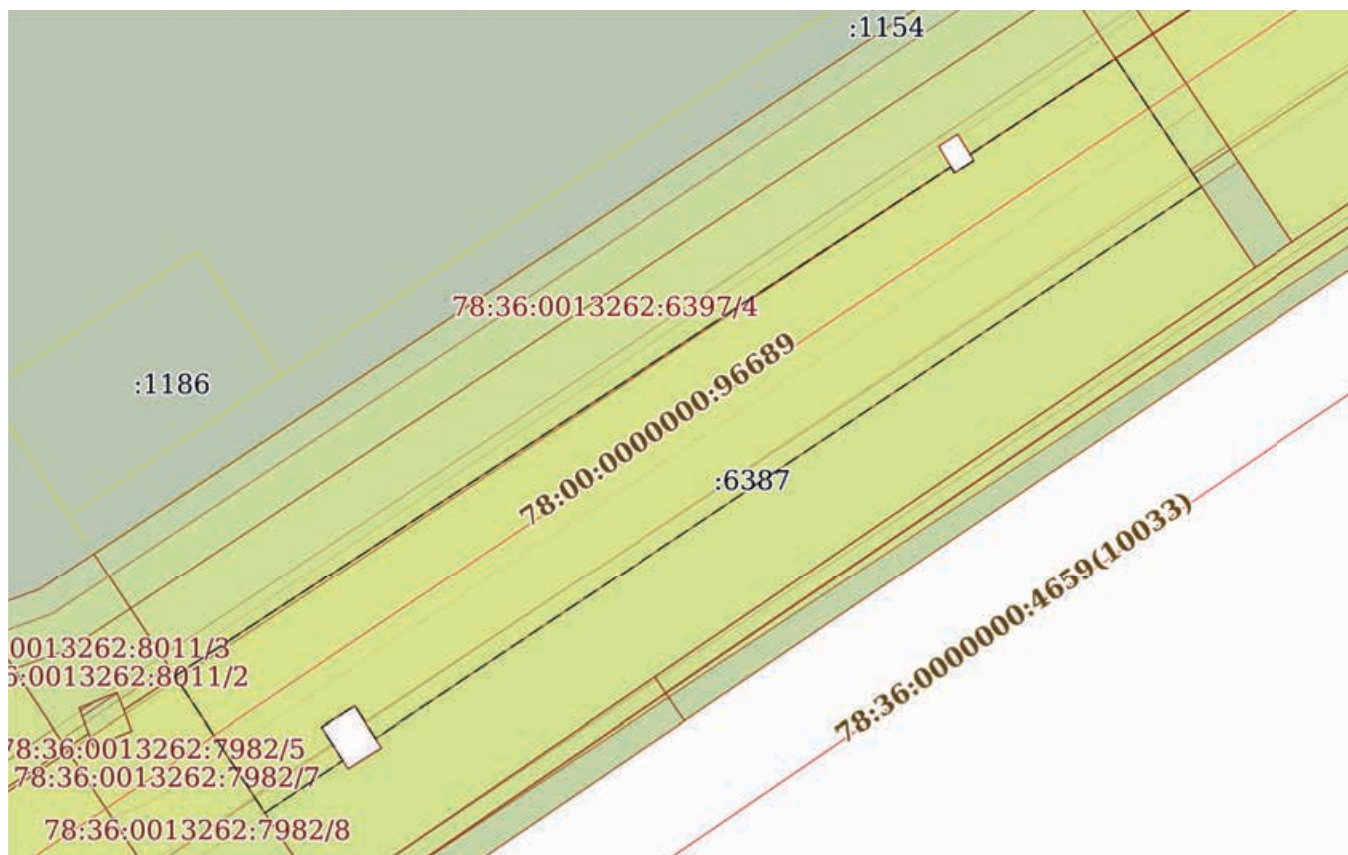
18.04.2025г. № КУВИ-001/2025-92689960

Кадастровый номер:

78:36:0013262:6387

План (чертеж, схема) части земельного участка

Учетный номер части: 78:36:0013262:6387/5



Масштаб 1:2000

Условные обозначения:

ДОКУМЕНТ ПОДПИСАН
ЭЛЕКТРОННОЙ ПОДПИСЬЮ

Сертификат: 009F0BDC181A023B64597F1E2579BEFB50

Владелец: ФЕДЕРАЛЬНАЯ СЛУЖБА ГОСУДАРСТВЕННОЙ

РЕГИСТРАЦИИ, КАДАСТРА И КАРТОГРАФИИ

Действителен: с 02.08.2024 по 26.10.2025

301

полное наименование должности

инициалы, фамилия

Земельный участок			
вид объекта недвижимости			

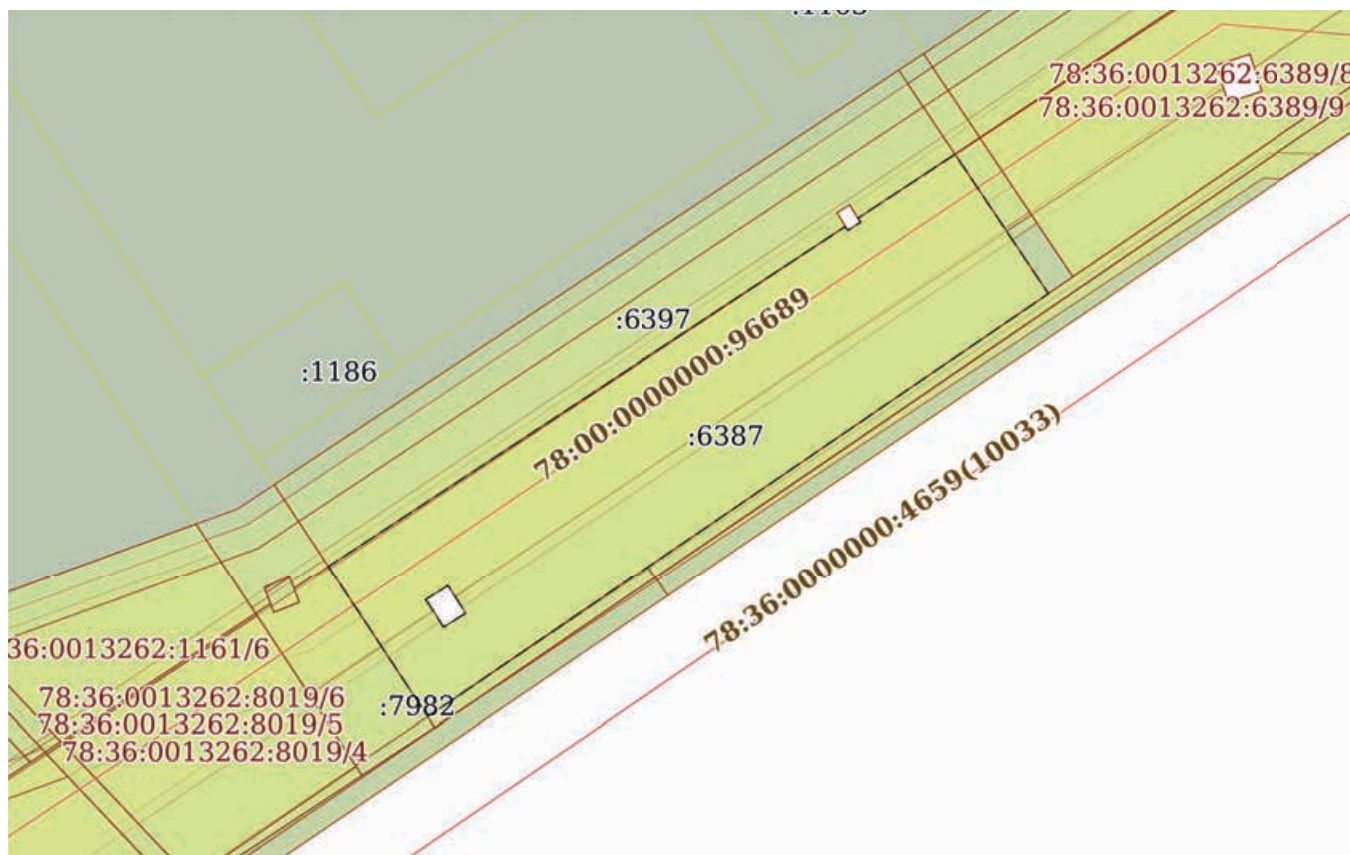
Лист № 6 раздела 4	Всего листов раздела 4: 9	Всего разделов: 8	Всего листов выписки: 35
--------------------	---------------------------	-------------------	--------------------------

18.04.2025г. № КУВИ-001/2025-92689960

Кадастровый номер: 78:36:0013262:6387

План (чертеж, схема) части земельного участка

Учетный номер части: 78:36:0013262:6387/6



Масштаб 1:3000

Условные обозначения:



ДОКУМЕНТ ПОДПИСАН
ЭЛЕКТРОННОЙ ПОДПИСЬЮ

Сертификат: 009F0BDC181A023B64597F1E2579BEFB50

Владелец: ФЕДЕРАЛЬНАЯ СЛУЖБА ГОСУДАРСТВЕННОЙ

РЕГИСТРАЦИИ, КАДАСТРА И КАРТОГРАФИИ

Действителен: с 02.08.2024 по 26.10.2025

302

ПОЛНОЕ НАИМЕНОВАНИЕ ДОЛЖНОСТИ

инициалы, фамилия

Земельный участок
вид объекта недвижимости

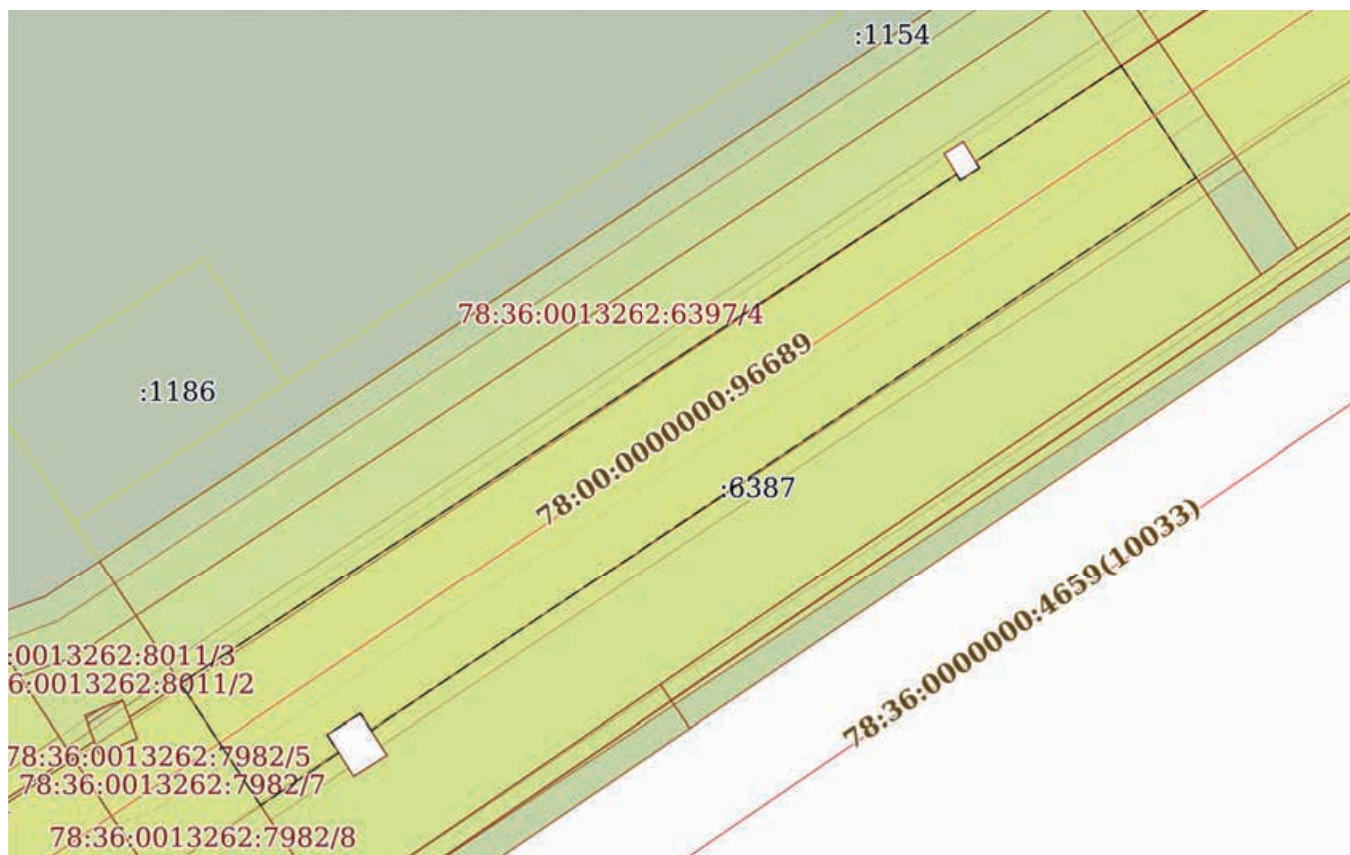
Лист № 7 раздела 4 Всего листов раздела 4: 9 Всего разделов: 8 Всего листов выписки: 35

18.04.2025г. № КУВИ-001/2025-92689960

Кадастровый номер: 78:36:0013262:6387

План (чертеж, схема) части земельного участка

Учетный номер части: 78:36:0013262:6387/8



Масштаб 1:2000

Условные обозначения:



ДОКУМЕНТ ПОДПИСАН
ЭЛЕКТРОННОЙ ПОДПИСЬЮ

Сертификат: 009F0BDC181A023B64597F1E2579BEFB50

Владелец: ФЕДЕРАЛЬНАЯ СЛУЖБА ГОСУДАРСТВЕННОЙ

РЕГИСТРАЦИИ, КАДАСТРА И КАРТОГРАФИИ

Действителен: с 02.08.2024 по 26.10.2025

363

полное наименование должности

инициалы, фамилия

Земельный участок

вид объекта недвижимости

Лист № 8 раздела 4

Всего листов раздела 4: 9

Всего разделов: 8

Всего листов выписки: 35

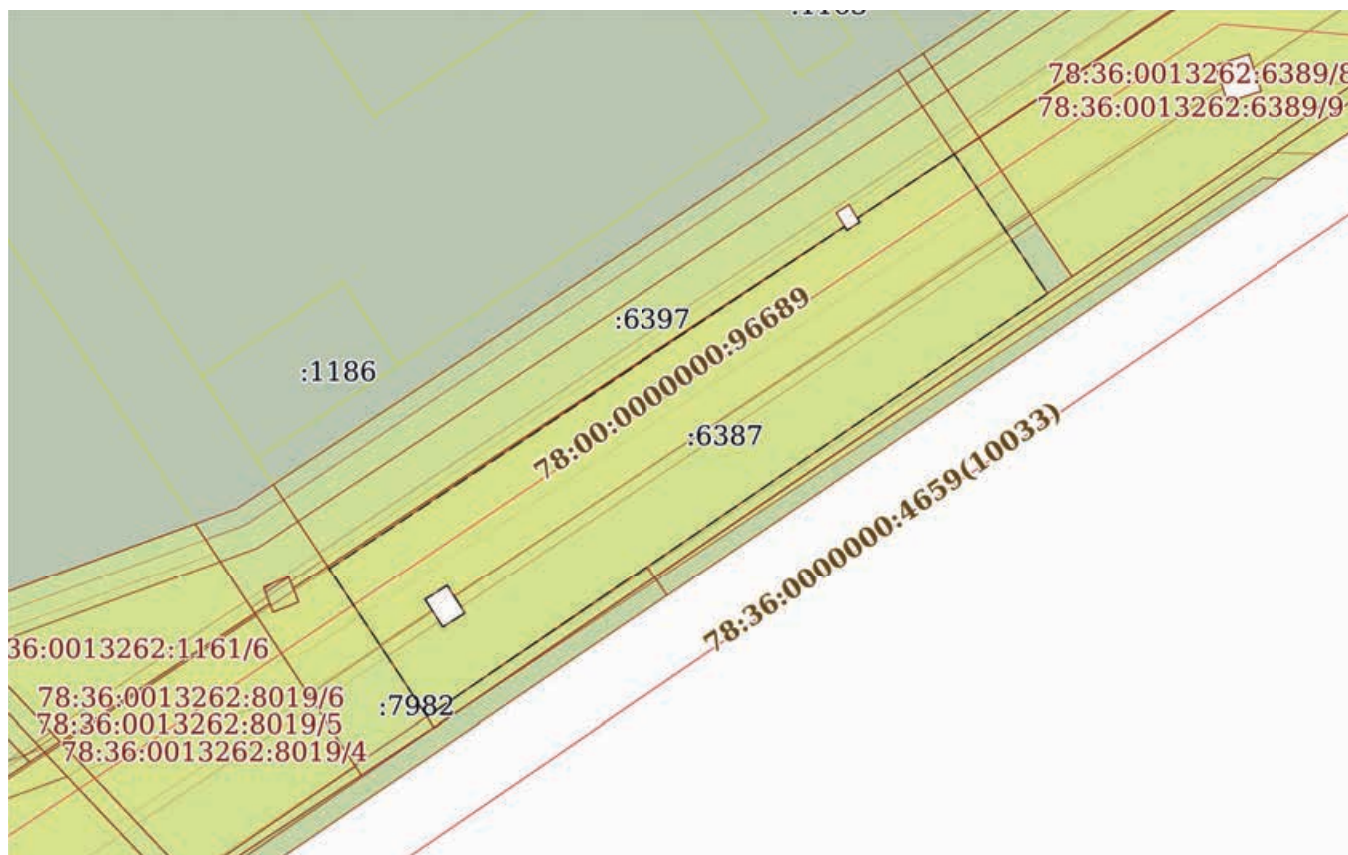
18.04.2025г. № КУВИ-001/2025-92689960

Кадастровый номер:

78:36:0013262:6387

План (чертеж, схема) части земельного участка

Учетный номер части: 78:36:0013262:6387/9



Масштаб 1:3000

Условные обозначения:

ДОКУМЕНТ ПОДПИСАН
ЭЛЕКТРОННОЙ ПОДПИСЬЮ

Сертификат: 009F0BDC181A023B64597F1E2579BEFB50

Владелец: ФЕДЕРАЛЬНАЯ СЛУЖБА ГОСУДАРСТВЕННОЙ

РЕГИСТРАЦИИ, КАДАСТРА И КАРТОГРАФИИ

Действителен: с 02.08.2024 по 26.10.2025

364

ПОЛНОЕ НАИМЕНОВАНИЕ ДОЛЖНОСТИ

инициалы, фамилия

Земельный участок			
вид объекта недвижимости			
Лист № 9 раздела 4	Всего листов раздела 4: 9	Всего разделов: 8	Всего листов выписки: 35

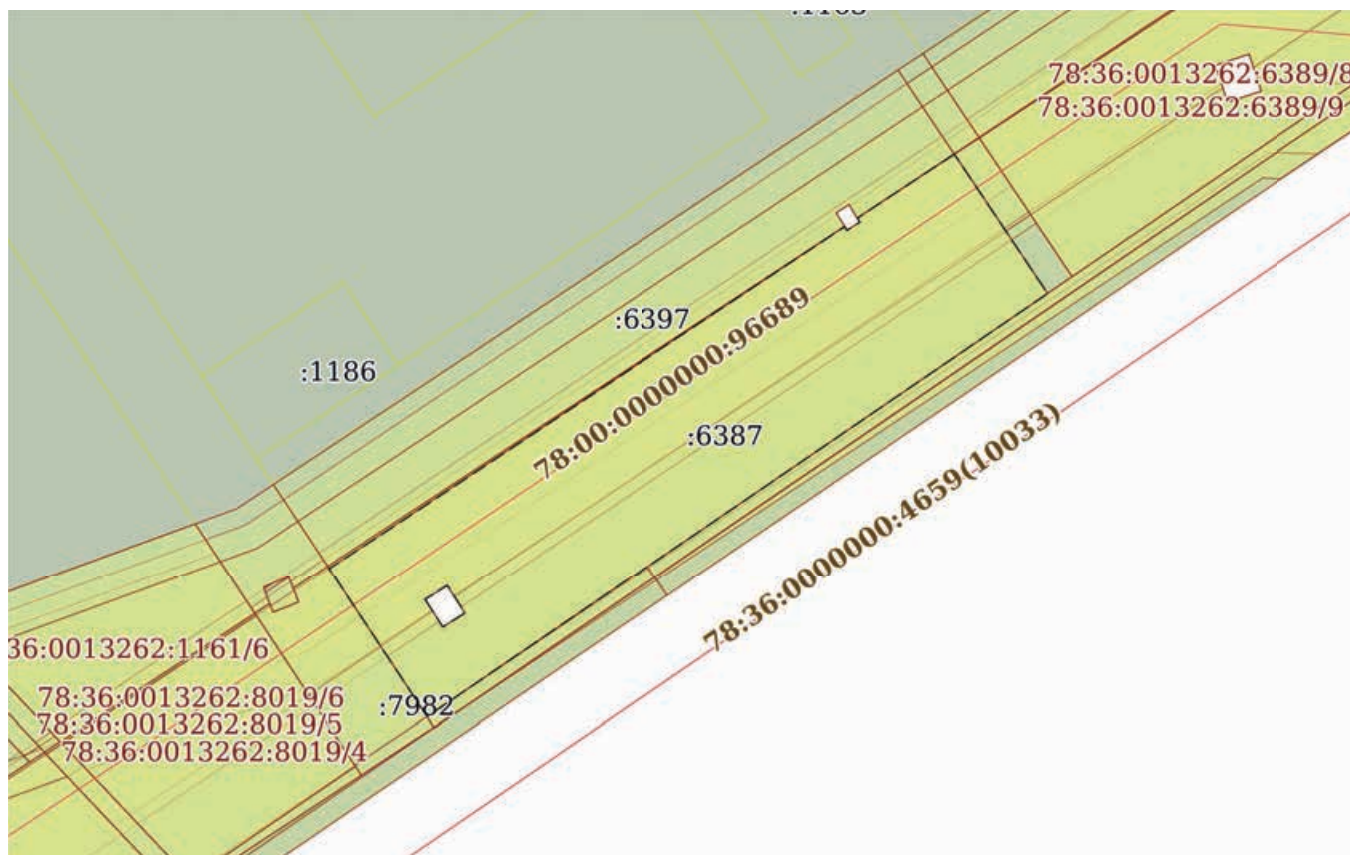
18.04.2025г. № КУВИ-001/2025-92689960

Кадастровый номер:

78:36:0013262:6387


План (чертеж, схема) части земельного участка

Учетный номер части: 78:36:0013262:6387/10



Масштаб 1:3000

Условные обозначения:


полное наименование должности	 ДОКУМЕНТ ПОДПИСАН ЭЛЕКТРОННОЙ ПОДПИСЬЮ Сертификат: 009F0BDC181A023B64597F1E2579BEFB50 Владелец: ФЕДЕРАЛЬНАЯ СЛУЖБА ГОСУДАРСТВЕННОЙ РЕГИСТРАЦИИ, КАДАСТРА И КАРТОГРАФИИ Действителен: с 02.08.2024 по 26.10.2025	инициалы, фамилия
-------------------------------	---	-------------------

Выписка из Единого государственного реестра недвижимости об объекте недвижимости

Сведения о частях земельного участка

Земельный участок			
вид объекта недвижимости			
Лист № 1 раздела 4.1	Всего листов раздела 4.1: 8	Всего разделов: 8	Всего листов выписки: 35
18.04.2025г. № КУВИ-001/2025-92689960			
Кадастровый номер:		78:36:0013262:6387	

Учетный номер части	Площадь, м2	Содержание ограничения в использовании или ограничения права на объект недвижимости или обременения объекта недвижимости
1	2	3
78:36:0013262:6387/1	20839	вид ограничения (обременения): ограничения прав на земельный участок, предусмотренные статьей 56 Земельного кодекса Российской Федерации; Срок действия: не установлен; реквизиты документа-основания: постановление "Об утверждении Правил охраны электрических сетей напряжением свыше 1000 вольт" от 26.03.1984 № 255 выдан: Совет Министров СССР; Содержание ограничения (обременения): ограничения использования территории регламентируется Правилами охраны электрических сетей напряжением свыше 1000 вольт, утвержденными Постановлением Совета Министров СССР от 26.03.1984 № 255: Запрещается производить какие-либо действия, которые могут нарушить нормальную работу электрических сетей, привести к их повреждению или к несчастным случаям, в частности: а) размещать автозаправочные станции и иные хранилища горюче-смазочных материалов в охранных зонах электрических сетей; б) посторонним лицам находиться на территории и в помещениях электросетевых сооружений, открывать двери и люки электросетевых сооружений, производить переключения и подключения в электрических сетях; в) загромождать подъезды и подходы к объектам электрических сетей; г) набрасывать на провода опоры и приближать к ним посторонние предметы, а также подниматься на опоры; д) устраивать всякого рода свалки (в охранных зонах электрических сетей и вблизи них); е) складировать корма, удобрения, солому, торф, дрова и другие материалы, разводить огонь (в охранных зонах воздушных линий электропередачи); ж) устраивать спортивные площадки для игр, стадионы, рынки, остановочные пункты общественного транспорта, стоянки всех видов машин и механизмов, проводить любые мероприятия, связанные с большим скоплением людей, не занятых выполнением разрешенных в установленном порядке работ (в охранных зонах воздушных линий электропередачи); з) запускать воздушные змеи, спортивные модели летательных аппаратов, в том числе неуправляемые (в охранных зонах воздушных линий электропередачи и вблизи них); и) совершать остановки всех видов транспорта, кроме железнодорожного (в охранных зонах воздушных линий электропередачи напряжением 330 кВ и выше); к) производить работы ударными механизмами, сбрасывать тяжести массой свыше 5 т, производить сброс и слив едких и коррозионных веществ и горюче-смазочных материалов (в охранных зонах подземных кабельных линий электропередачи и вблизи них); л) бросать якоря, проходить с отданными якорями, цепями, лотами, волокушками и тралами (в охранных зонах подводных кабельных линий электропередачи). ; Реестровый номер границы: 78:36-6.69; Вид объекта реестра границ: Зона с особыми условиями использования территории; Вид зоны по документу: Охранная зона ВЛ 330 кВ Северо-западная ТЭЦ – Каменогорская (опоры 1-70) (Выборгский район); Тип зоны:

 ДОКУМЕНТ ПОДПИСАН ЭЛЕКТРОННОЙ ПОДПИСЬЮ Сертификат: 009F0BDC181A023B64597F1E2579BEFB50 Владелец: ФЕДЕРАЛЬНАЯ СЛУЖБА ГОСУДАРСТВЕННОЙ РЕГИСТРАЦИИ, КАДАСТРА И КАРТОГРАФИИ Действителен: с 02.08.2024 по 26.10.2025	полное наименование должности	инициалы, фамилия
---	-------------------------------	-------------------

Земельный участок			
вид объекта недвижимости			

Лист № 2 раздела 4.1	Всего листов раздела 4.1: 8	Всего разделов: 8	Всего листов выписки: 35
----------------------	-----------------------------	-------------------	--------------------------

18.04.2025г. № КУВИ-001/2025-92689960

Кадастровый номер: 78:36:0013262:6387

		Охранная зона инженерных коммуникаций
78:36:0013262:6387/2	11312	<p>вид ограничения (обременения): ограничения прав на земельный участок, предусмотренные статьей 56 Земельного кодекса Российской Федерации; Срок действия: не установлен; реквизиты документа-основания: заявление о внесении в ЕГРН сведений от 21.04.2023 № 128; Содержание ограничения (обременения): Ограничения предусмотрены п.8-11, раздела III Правил установления охранных зон объектов электросетевого хозяйства и особых условий использования земельных участков, расположенных в границах таких зон, утв. Постановлением Правительства РФ от 24.02.2009 № 160 «О порядке установления охранных зон объектов электросетевого хозяйства и особых условий использования земельных участков, расположенных в границах таких зон» (ред. от 21.12.2018). 8. В охранных зонах запрещается осуществлять любые действия, которые могут нарушить безопасную работу объектов электросетевого хозяйства, в том числе привести к их повреждению или уничтожению, и (или) повлечь причинение вреда жизни, здоровью граждан и имуществу физических или юридических лиц, а также повлечь нанесение экологического ущерба и возникновение пожаров, в т.ч.: а) набрасывать на провода и опоры воздушных линий электропередачи посторонние предметы, а также подниматься на опоры воздушных линий электропередачи; б) размещать любые объекты и предметы (материалы) в пределах созданных в соответствии с требованиями нормативно-технических документов проходов и подъездов для доступа к объектам электросетевого хозяйства, а также проводить любые работы и возводить сооружения, которые могут препятствовать доступу к объектам электросетевого хозяйства, без создания необходимых для такого доступа проходов и подъездов; в) находиться в пределах огороженной территории и помещениях распределительных устройств и подстанций, открывать двери и люки распределительных устройств и подстанций, производить переключения и подключения в электрических сетях (указанное требование не распространяется на работников, занятых выполнением разрешенных в установленном порядке работ), разводить огонь в пределах охранных зон вводных и распределительных устройств и подстанций, воздушных линий электропередачи, а также в охранных зонах кабельных линий электропередачи; г) размещать свалки; д) производить работы ударными механизмами, сбрасывать тяжести массой свыше 5 тонн, производить сброс и слив едких и коррозионных веществ и горюче-смазочных материалов (в охранных зонах подземных кабельных линий электропередачи). 9. В охранных зонах, установленных для объектов электросетевого хозяйства напряжением свыше 1000 вольт запрещается: а) складировать или размещать хранилища любых, в том числе горюче-смазочных, материалов; б) размещать детские и спортивные площадки, стадионы, рынки, торговые точки, полевые станы, загоны для скота, гаражи и стоянки всех видов машин и механизмов, проводить любые мероприятия, связанные с большим скоплением людей, не занятых выполнением разрешенных в установленном порядке работ (в охранных зонах воздушных линий электропередачи); г) бросать якоря с судов и осуществлять их проход с отданными якорями, цепями, лотами, волокушами и тралами (в охранных зонах подводных кабельных линий электропередачи); д) осуществлять проход судов с поднятыми стрелами кранов и других механизмов (в охранных зонах воздушных линий электропередачи). 10. В пределах охранных зон без письменного решения о</p>



ДОКУМЕНТ ПОДПИСАН
ЭЛЕКТРОННОЙ ПОДПИСЬЮ

Сертификат: 009F0BDC181A023B64597F1E2579BEFB50

Владелец: ФЕДЕРАЛЬНАЯ СЛУЖБА ГОСУДАРСТВЕННОЙ

РЕГИСТРАЦИИ, КАДАСТРА И КАРТОГРАФИИ

Действителен: с 02.08.2024 по 26.10.2025

367

полное наименование должности

инициалы, фамилия


Земельный участок			
вид объекта недвижимости			

Лист № 3 раздела 4.1	Всего листов раздела 4.1: 8	Всего разделов: 8	Всего листов выписки: 35
----------------------	-----------------------------	-------------------	--------------------------

18.04.2025г. № КУВИ-001/2025-92689960

Кадастровый номер: 78:36:0013262:6387

		<p>согласовании сетевых организаций юридическим и физическим лицам запрещаются: а) строительство, капитальный ремонт, реконструкция или снос зданий и сооружений; б) горные, взрывные, мелиоративные работы, в том числе связанные с временным затоплением земель; в) посадка и вырубка деревьев и кустарников; г) дноуглубительные, землечерпальные и погрузочно-разгрузочные работы, добыча рыбы, других водных животных и растений придонными орудиями лова, устройство водопоев, колка и заготовка льда (в охранных зонах подводных кабельных линий электропередачи); д) проход судов, у которых расстояние по вертикали от верхнего крайнего габарита с грузом или без груза до нижней точки провеса проводов переходов воздушных линий электропередачи через водоемы менее минимально допустимого расстояния, в том числе с учетом максимального уровня подъема воды при паводке; е) проезд машин и механизмов, имеющих общую высоту с грузом или без груза от поверхности дороги более 4,5 метра (в охранных зонах воздушных линий электропередачи); ж) земляные работы на глубине более 0,3 метра (на вспахиваемых землях на глубине более 0,45 метра), а также планировка грунта (в охранных зонах подземных кабельных линий электропередачи); з) полив сельскохозяйственных культур в случае, если высота струи воды может составить свыше 3 метров (в охранных зонах воздушных линий электропередачи); и) полевые сельскохозяйственные работы с применением сельскохозяйственных машин и оборудования высотой более 4 метров (в охранных зонах воздушных линий электропередачи) или полевые сельскохозяйственные работы, связанные с вспашкой земли (в охранных зонах кабельных линий электропередачи). 11. В охранных зонах, установленных для объектов электросетевого хозяйства напряжением до 1000 вольт, без письменного решения о согласовании сетевых организаций запрещается: а) размещать детские и спортивные площадки, стадионы, рынки, торговые точки, полевые станы, загоны для скота, гаражи и стоянки всех видов машин и механизмов, садовые, огородные земельные участки и иные объекты недвижимости, расположенные в границах территории ведения гражданами садоводства или огородничества для собственных нужд, объекты жилищного строительства, в том числе индивидуального (в охранных зонах воздушных линий электропередачи); б) складировать или размещать хранилища любых, в том числе горюче-смазочных, материалов; в) устраивать причалы для стоянки судов, барж и плавучих кранов, бросать якоря с судов и осуществлять их проход с отданными якорями, цепями, лотами, волокушами и тралами (в охранных зонах подводных кабельных линий электропередачи).; Реестровый номер границы: 78:36-6.46; Вид объекта реестра границ: Зона с особыми условиями использования территории; Вид зоны по документу: Охранная зона ВЛ 330 кВ Северо-Западная ТЭЦ-Восточная (Л-417); Тип зоны: Охранная зона инженерных коммуникаций</p>
78:36:0013262:6387/3	7139	<p>вид ограничения (обременения): ограничения прав на земельный участок, предусмотренные статьей 56 Земельного кодекса Российской Федерации; Срок действия: не установлен; реквизиты документа-основания: постановление Совета Министров СССР от 26 марта 1984 г. № 255 "Об утверждении правил охраны электрических сетей напряжением свыше 1000 вольт" от 26.03.1984 № 255 выдан: Совет Министров СССР; Содержание ограничения (обременения): Объектом землеустройства является охранная зона Охранная зона объекта: Воздушная линия электропередачи 330кВ Л473 ПС "Выборгская" - Северо-Западная ТЭЦ.</p>

	 ДОКУМЕНТ ПОДПИСАН ЭЛЕКТРОННОЙ ПОДПИСЬЮ Сертификат: 009F0BDC181A023B64597F1E2579BEFB50 Владелец: ФЕДЕРАЛЬНАЯ СЛУЖБА ГОСУДАРСТВЕННОЙ РЕГИСТРАЦИИ, КАДАСТРА И КАРТОГРАФИИ Действителен: с 02.08.2024 по 26.10.2025	
полное наименование должности	инициалы, фамилия	

Земельный участок			
вид объекта недвижимости			
Лист № 4 раздела 4.1	Всего листов раздела 4.1: 8	Всего разделов: 8	Всего листов выписки: 35
18.04.2025г. № КУВИ-001/2025-92689960			
Кадастровый номер:		78:36:0013262:6387	
		При установлении охранной зоны предусматриваются определенные ограничения использования территории, которые регламентируются Постановлением Совета Министров СССР от 26 марта 1984 г. № 255 "Об утверждении правил охраны электрических сетей напряжением свыше 1000 вольт".; Реестровый номер границы: 78:36-6.33; Вид объекта реестра границ: Зона с особыми условиями использования территории; Вид зоны по документу: охранная зона воздушной линии электропередачи 330кВ Л473 ПС "Выборгская" - Северо-Западная ТЭЦ; Тип зоны: Охранная зона инженерных коммуникаций	
78:36:0013262:6387/4	20839	вид ограничения (обременения): ограничения прав на земельный участок, предусмотренные статьей 56 Земельного кодекса Российской Федерации; Срок действия: не установлен; реквизиты документа-основания: постановление Совета Министров СССР "Об утверждении Правил охраны электрических сетей напряжением свыше 1000 вольт" от 26.03.1984 № 255; Содержание ограничения (обременения): Ограничение использования территорий регламентируется Правилами охраны электрических сетей напряжением свыше 1000 вольт, утверждёнными Постановлением Совета Министров СССР №255 от 26 марта 1984 года: Запрещается производить какие-либо действия, которые могут нарушить нормальную работу электрических сетей, привести к их повреждению или к несчастным случаям, в частности: а) размещать автозаправочные станции и иные хранилища горюче-смазочных материалов в охранных зонах электрических сетей; б) посторонним лицам находиться на территории и в помещениях электросетевых сооружений, открывать двери и люки электросетевых сооружений, производить переключения и подключения в электрических сетях; в) загромождать подъезды и подходы к объектам электрических сетей; г) набрасывать на провода опоры и приближать к ним посторонние предметы, а также подниматься на опоры; д) устраивать всякого рода свалки (в охранных зонах электрических сетей и вблизи них); е) складировать корма, удобрения, солому, торф, дрова и другие материалы, разводить огонь (в охранных зонах воздушных линий электропередачи); ж) устраивать спортивные площадки для игр, стадионы, рынки, остановочные пункты общественного транспорта, стоянки всех видов машин и механизмов, проводить любые мероприятия, связанные с большим скоплением людей, не занятых выполнением разрешенных в установленном порядке работ (в охранных зонах воздушных линий электропередачи); з) запускать воздушные змеи, спортивные модели летательных аппаратов, в том числе неуправляемые (в охранных зонах воздушных линий электропередачи и вблизи них); и) совершать остановки всех видов транспорта, кроме железнодорожного (в охранных зонах воздушных линий электропередачи напряжением 330 кВ и выше); к) производить работы ударными механизмами, сбрасывать тяжести массой свыше 5 т, производить сброс и слив едких и коррозионных веществ и горюче-смазочных материалов (в охранных зонах подземных кабельных линий электропередачи и вблизи них); л) бросать якоря, проходить с отданными якорями, цепями, лотами, волокушками и тралами (в охранных зонах подводных кабельных линий электропередачи).; Реестровый номер границы: 78:36-6.157; Вид объекта реестра границ: Зона с особыми условиями использования территории; Вид зоны по документу: Охранная зона объекта электросетевого хозяйства - ВЛ 330 кВ Восточная – Северная (Выборгский район); Тип зоны: Охранная зона инженерных коммуникаций	



ДОКУМЕНТ ПОДПИСАН
ЭЛЕКТРОННОЙ ПОДПИСЬЮ

Сертификат: 009F0BDC181A023B64597F1E2579BEFB50

Владелец: ФЕДЕРАЛЬНАЯ СЛУЖБА ГОСУДАРСТВЕННОЙ

РЕГИСТРАЦИИ, КАДАСТРА И КАРТОГРАФИИ

Действителен: с 02.08.2024 по 26.10.2025

полное наименование должности

инициалы, фамилия

Земельный участок			
вид объекта недвижимости			
Лист № 5 раздела 4.1	Всего листов раздела 4.1: 8	Всего разделов: 8	Всего листов выписки: 35

18.04.2025г. № КУВИ-001/2025-92689960

Кадастровый номер:

78:36:0013262:6387

78:36:0013262:6387/5	12706	<p>вид ограничения (обременения): ограничения прав на земельный участок, предусмотренные статьей 56 Земельного кодекса Российской Федерации; Срок действия: не установлен; реквизиты документа-основания: постановление Правительства РФ "О порядке установления охранных зон объектов электросетевого хозяйства и особых условий использования земельных участков, расположенных в границах таких зон" от 24.02.2009 № 160 выдан: Правительство Российской Федерации;</p> <p>Содержание ограничения (обременения): В охранных зонах запрещается осуществлять любые действия, которые могут нарушить безопасную работу объектов электросетевого хозяйства, в том числе привести к их повреждению или уничтожению, и (или) повлечь причинение вреда жизни, здоровью граждан и имуществу физических или юридических лиц, а также повлечь нанесение экологического ущерба и возникновение пожаров, в т.ч.: а) набрасывать на провода и опоры воздушных линий электропередачи посторонние предметы, а также подниматься на опоры воздушных линий электропередачи; б) размещать любые объекты и предметы (материалы) в пределах созданных в соответствии с требованиями нормативно-технических документов проходов и подъездов для доступа к объектам электросетевого хозяйства, а также проводить любые работы и возводить сооружения, которые могут препятствовать доступу к объектам электросетевого хозяйства, без создания необходимых для такого доступа проходов и подъездов; в) находиться в пределах огороженной территории и помещениях распределительных устройств и подстанций, открывать двери и люки распределительных устройств и подстанций, производить переключения и подключения в электрических сетях (указанное требование не распространяется на работников, занятых выполнением разрешенных в установленном порядке работ), разводить огонь в пределах охранных зон вводных и распределительных устройств и подстанций, воздушных линий электропередачи, а также в охранных зонах кабельных линий электропередачи; г) размещать свалки; д) производить работы ударными механизмами, сбрасывать тяжести массой свыше 5 тонн, производить сброс и слив едких и коррозионных веществ и горюче-смазочных материалов (в охранных зонах подземных кабельных линий электропередачи). В охранных зонах, установленных для объектов электросетевого хозяйства напряжением свыше 1000 вольт, помимо действий, предусмотренных пунктом 8 настоящих Правил, запрещается: а) складировать или размещать хранилища любых, в том числе горюче-смазочных, материалов; б) размещать детские и спортивные площадки, стадионы, рынки, торговые точки, полевые станы, загоны для скота, гаражи и стоянки всех видов машин и механизмов, проводить любые мероприятия, связанные с большим скоплением людей, не занятых выполнением разрешенных в установленном порядке работ (в охранных зонах воздушных линий электропередачи); г) бросать якоря с судов и осуществлять их проход с отданными якорями, цепями, лотами, волокушами и тралями (в охранных зонах подводных кабельных линий электропередачи). В пределах охранных зон без письменного решения о согласовании сетевых организаций юридическим и физическим лицам запрещаются: а) строительство, капитальный ремонт, реконструкция или снос зданий и сооружений; б) горные, взрывные, мелиоративные работы, в том числе связанные с временным затоплением земель; в) посадка и вырубка деревьев и кустарников; г) дноуглубительные, землечерпальные и погрузочно-разгрузочные работы, добыча рыбы, других водных животных и растений придонными орудиями</p>
----------------------	-------	--



ДОКУМЕНТ ПОДПИСАН
ЭЛЕКТРОННОЙ ПОДПИСЬЮ

Сертификат: 009F0BDC181A023B64597F1E2579BEFB50

Владелец: ФЕДЕРАЛЬНАЯ СЛУЖБА ГОСУДАРСТВЕННОЙ

РЕГИСТРАЦИИ, КАДАСТРА И КАРТОГРАФИИ

Действителен: с 02.08.2024 по 26.10.2025

полное наименование должности

инициалы, фамилия

Земельный участок			
вид объекта недвижимости			
Лист № 6 раздела 4.1	Всего листов раздела 4.1: 8	Всего разделов: 8	Всего листов выписки: 35
18.04.2025г. № КУВИ-001/2025-92689960			
Кадастровый номер:		78:36:0013262:6387	
		лова, устройство водопоев, колка и заготовка льда (в охранных зонах подводных кабельных линий электропередачи); ж) земляные работы на глубине более 0,3 метра (на вспахиваемых землях на глубине более 0,45 метра), а также планировка грунта (в охранных зонах подземных кабельных линий электропередачи); и) полевые сельскохозяйственные работы с применением сельскохозяйственных машин и оборудования высотой более 4 метров (в охранных зонах воздушных линий электропередачи) или полевые сельскохозяйственные работы, связанные с вспашкой земли (в охранных зонах кабельных линий электропередачи). ; Реестровый номер границы: 78:00-6.89; Вид объекта реестра границ: Зона с особыми условиями использования территории; Вид зоны по документу: Охранная зона объекта электросетевого хозяйства - ВЛ 110 кВ Лахтинская - 7; Тип зоны: Охранная зона инженерных коммуникаций	
78:36:0013262:6387/6	21005	вид ограничения (обременения): ограничения прав на земельный участок, предусмотренные статьей 56 Земельного кодекса Российской Федерации; Срок действия: не установлен; Содержание ограничения (обременения): Охранная зона воздушных линий электропередачи	
78:36:0013262:6387/8	11214	вид ограничения (обременения): ограничения прав на земельный участок, предусмотренные статьей 56 Земельного кодекса Российской Федерации; Срок действия: не установлен; реквизиты документа-основания: распоряжение от 26.04.2023 № 1058-рз выдан: Комитет имущественных отношений Правительства Санкт-Петербурга; Содержание ограничения (обременения): Публичный сервитут. В пользу ПАО "Россети Ленэнерго" (197227, г. Санкт-Петербург, ул. Гаккелевская, д. 21, литера А; office@lenenergo.ru). Цель установления публичного сервитута: на основании п.1 ст. 39.37 Земельного Кодекса Российской Федерации публичный сервитут устанавливается для размещения и для безопасной эксплуатации объекта электросетевого хозяйства. Срок публичного сервитута: 49 лет. В порядке, предусмотренном настоящей главой, публичный сервитут устанавливается для использования земельных участков и (или) земель в следующих целях: п.1. строительство, реконструкция, эксплуатация, капитальный ремонт объектов электросетевого хозяйства, тепловых сетей, водопроводных сетей, сетей водоотведения, линий и сооружений связи, линейных объектов системы газоснабжения, нефтепроводов и нефтепродуктопроводов, их неотъемлемых технологических частей, если указанные объекты являются объектами федерального, регионального или местного значения, либо необходимы для организации электро-, газо-, тепло-, водоснабжения населения и водоотведения, подключения (технологического присоединения) к сетям инженерно-технического обеспечения, либо переносятся в связи с изъятием земельных участков, на которых они ранее располагались, для государственных или муниципальных нужд (далее также - инженерные сооружения).; Реестровый номер границы: 78:36-6.1228; Вид объекта реестра границ: Зона с особыми условиями использования территории; Вид зоны по документу: Публичный сервитут в отношении земельных участков, находящихся в собственности, и земель, государственная собственность на которые не разграничена в целях эксплуатации объекта электросетевого хозяйства регионального значения «ЛЭП-110 кВ ЛППР 2 и ЛППР-3 Двухцепная прот. 12.3 км», назначение - сооружения электроэнергетики, протяженность 17600 м, адрес объекта: Российская Федерация,	



ДОКУМЕНТ ПОДПИСАН
ЭЛЕКТРОННОЙ ПОДПИСЬЮ

Сертификат: 009F0BDC181A023B64597F1E2579BEFB50

Владелец: ФЕДЕРАЛЬНАЯ СЛУЖБА ГОСУДАРСТВЕННОЙ

РЕГИСТРАЦИИ, КАДАСТРА И КАРТОГРАФИИ

Действителен: с 02.08.2024 по 26.10.2025

полное наименование должности

инициалы, фамилия

Земельный участок			
вид объекта недвижимости			
Лист № 7 раздела 4.1	Всего листов раздела 4.1: 8	Всего разделов: 8	Всего листов выписки: 35
18.04.2025г. № КУВИ-001/2025-92689960			
Кадастровый номер:		78:36:0013262:6387	
		электросеть 110 кВ, от Северо-западной ТЭЦ (по адресу: г.Санкт-Петербург, 3-я Конная Лахта, дом 34, литера А, муниципальный округ Лахта-Ольгино), до ПС-90(по адресу: г.Санкт-Петербург, Суздальский проспект, дом 23, литера А), кадастровый номер 78:00:0000000:96689, находящегося в собственности ПАО «Россети Ленэнерго», необходимого для организации электроснабжения населения и подключения (технологического присоединения) к сетям инженерно-технического обеспечения.; Тип зоны: Зона публичного сервитута	
78:36:0013262:6387/9	20839	вид ограничения (обременения): ограничения прав на земельный участок, предусмотренные статьей 56 Земельного кодекса Российской Федерации; Срок действия: не установлен; реквизиты документа-основания: приказ Министерства энергетики Российской Федерации от 10.08.2022 № 794 выдан: Министерство энергетики Российской Федерации ; Содержание ограничения (обременения): Публичный сервитут для использования земель и земельных участков в целях эксплуатации объекта энергетики федерального значения «ВЛ 330 кВ Северо-западная ТЭЦ - Каменогорская (опоры 1-70)». Срок публичного сервитута: в соответствии с п.8 ст.39.43 ЗК РФ публичный сервитут считается установленным со дня внесения сведений о нем в Единый государственный реестр недвижимости, согласно Приказу Министерства энергетики Российской Федерации от 10.08.2022 г. №794 срок публичного сервитута составляет 49 лет. Владелец публичного сервитута: Публичное акционерное общество «ФСК ЕЭС», ИНН 4716016979, ОГРН 1024701893336. Почтовый адрес Публичного акционерного общества «ФСК ЕЭС»: 121353, г. Москва, вн.тер.г. муниципальный округ Можайский, ул. Беловежская, д. 4, адрес электронной почты: info@fsk-ees.ru.; Реестровый номер границы: 78:00-6.703; Вид объекта реестра границ: Зона с особыми условиями использования территории; Вид зоны по документу: Публичный сервитут ВЛ 330 кВ Северо-западная ТЭЦ - Каменогорская (опоры 1-70); Тип зоны: Зона публичного сервитута	
78:36:0013262:6387/10	20839	вид ограничения (обременения): ограничения прав на земельный участок, предусмотренные статьей 56 Земельного кодекса Российской Федерации; Срок действия: не установлен; реквизиты документа-основания: приказ от 27.12.2021 № 1479 выдан: Министерство энергетики Российской Федерации ; Содержание ограничения (обременения): Публичный сервитут для использования земельных участков в целях эксплуатации объекта энергетики федерального значения «ВЛ 330 кВ Восточная - Северная». Срок публичного сервитута: в соответствии с п.8 ст.39.43 ЗК РФ публичный сервитут считается установленным со дня внесения сведений о нем в Единый государственный реестр недвижимости, согласно Приказу Министерства энергетики Российской Федерации от 27.12.2021 № 1479 срок публичного сервитута составляет 49 лет. Владелец публичного сервитута: Публичное акционерное общество «Федеральная сетевая компания - Россети», ИНН 4716016979, ОГРН 1024701893336. Почтовый адрес владельца публичного сервитута: 121353, г. Москва, вн.тер.г. муниципальный округ Можайский, ул. Беловежская, д. 4, адрес электронной почты: info@fsk-ees.ru.; Реестровый номер границы: 78:00-6.1232; Вид объекта реестра границ: Зона с особыми условиями использования территории; Вид зоны по документу: Публичный сервитут для использования земельных участков в целях эксплуатации объекта энергетики федерального значения «ВЛ 330 кВ	



ДОКУМЕНТ ПОДПИСАН
ЭЛЕКТРОННОЙ ПОДПИСЬЮ

Сертификат: 009F0BDC181A023B64597F1E2579BEFB50

Владелец: ФЕДЕРАЛЬНАЯ СЛУЖБА ГОСУДАРСТВЕННОЙ


РЕГИСТРАЦИИ, КАДАСТРА И КАРТОГРАФИИ

Действителен: с 02.08.2024 по 26.10.2025

полное наименование должности

инициалы, фамилия

Земельный участок			
вид объекта недвижимости			
Лист № 8 раздела 4.1	Всего листов раздела 4.1: 8	Всего разделов: 8	Всего листов выписки: 35
18.04.2025г. № КУВИ-001/2025-92689960			
Кадастровый номер:		78:36:0013262:6387	
Восточная - Северная»; Тип зоны: Зона публичного сервитута			


полное наименование должности		ДОКУМЕНТ ПОДПИСАН	инициалы, фамилия
		ЭЛЕКТРОННОЙ ПОДПИСЬЮ	
Сертификат: 009F0BDC181A023B64597F1E2579BEFB50		Владелец: ФЕДЕРАЛЬНАЯ СЛУЖБА ГОСУДАРСТВЕННОЙ	
РЕГИСТРАЦИИ, КАДАСТРА И КАРТОГРАФИИ		Действителен: с 02.08.2024 по 26.10.2025	

Выписка из Единого государственного реестра недвижимости об объекте недвижимости

Сведения о частях земельного участка

Земельный участок			
вид объекта недвижимости			
Лист № 1 раздела 4.2	Всего листов раздела 4.2: 9	Всего разделов: 8	Всего листов выписки: 35
18.04.2025г. № КУВИ-001/2025-92689960			
Кадастровый номер:		78:36:0013262:6387	

Сведения о характерных точках границы части (частей) земельного участка				
Учетный номер части: 78:36:0013262:6387/1				
Система координат				
Номер точки	Координаты, м		Описание закрепления на местности	Средняя квадратичная погрешность определения координат характерных точек границ земельного участка, м
	X	Y		
1	2	3	4	5
1	108817.55	110795.01	-	-
2	108834.87	110821.4	-	-
3	108778.96	110858.92	-	-
4	108608.59	110609.18	-	-
5	108668.36	110569.65	-	-
6	108685.32	110595.52	-	-
7	108805.81	110777.29	-	-
8	108804.29	110778.22	-	-
9	108807.56	110783.4	-	-
10	108809.2	110782.41	-	-
1	108817.55	110795.01	-	-
1	108655.72	110608.33	-	-
2	108644.55	110615.47	-	-
3	108650.17	110624.44	-	-
4	108661.34	110617.3	-	-
1	108655.72	110608.33	-	-

	ДОКУМЕНТ ПОДПИСАН ЭЛЕКТРОННОЙ ПОДПИСЬЮ	
Сертификат: 009F0BDC181A023B64597F1E2579BEFB50 Владелец: ФЕДЕРАЛЬНАЯ СЛУЖБА ГОСУДАРСТВЕННОЙ РЕГИСТРАЦИИ, КАДАСТРА И КАРТОГРАФИИ Действителен: с 02.08.2024 по 26.10.2025		инициалы, фамилия
полное наименование должности		

Земельный участок

вид объекта недвижимости

Лист № 2 раздела 4.2

Всего листов раздела 4.2: 9

Всего разделов: 8

Всего листов выписки: 35

18.04.2025г. № КУВИ-001/2025-92689960

Кадастровый номер:

78:36:0013262:6387

Сведения о характерных точках границы части (частей) земельного участка

Учетный номер части: 78:36:0013262:6387/2

Система координат

Номер точки	Координаты, м		Описание закрепления на местности	Средняя квадратичная погрешность определения координат характерных точек границ земельного участка, м
	X	Y		
1	2	3	4	5
1	108834.87	110821.4	-	-
2	108804.02	110842.1	-	-
3	108776.58	110800.47	-	-
4	108657.09	110620.02	-	-
5	108661.34	110617.3	-	-
6	108655.72	110608.33	-	-
7	108651.24	110611.19	-	-
8	108637.32	110590.18	-	-
9	108669.27	110569.05	-	-
10	108805.9	110777.24	-	-
11	108804.29	110778.22	-	-
12	108807.56	110783.4	-	-
13	108809.26	110782.37	-	-
14	108834.87	110821.4	-	-



ДОКУМЕНТ ПОДПИСАН
ЭЛЕКТРОННОЙ ПОДПИСЬЮ

Сертификат: 009F0BDC181A023B64597F1E2579BEFB50

Владелец: ФЕДЕРАЛЬНАЯ СЛУЖБА ГОСУДАРСТВЕННОЙ

РЕГИСТРАЦИИ, КАДАСТРА И КАРТОГРАФИИ

Действителен: с 02.08.2024 по 26.10.2025

полное наименование должности

инициалы, фамилия

Земельный участок

вид объекта недвижимости

Лист № 3 раздела 4.2

Всего листов раздела 4.2: 9

Всего разделов: 8

Всего листов выписки: 35

18.04.2025г. № КУВИ-001/2025-92689960

Кадастровый номер:

78:36:0013262:6387

Сведения о характерных точках границы части (частей) земельного участка

Учетный номер части: 78:36:0013262:6387/3

Система координат

Номер точки	Координаты, м		Описание закрепления на местности	Средняя квадратичная погрешность определения координат характерных точек границ земельного участка, м
	X	Y		
1	2	3	4	5
1	108649	110582.45	-	-
2	108669.27	110569.05	-	-
3	108805.9	110777.24	-	-
4	108804.29	110778.22	-	-
5	108807.56	110783.4	-	-
6	108809.26	110782.37	-	-
7	108834.87	110821.4	-	-
8	108815.64	110834.3	-	-
9	108788.26	110792.76	-	-
1	108649	110582.45	-	-



ДОКУМЕНТ ПОДПИСАН
ЭЛЕКТРОННОЙ ПОДПИСЬЮ

Сертификат: 009F0BDC181A023B64597F1E2579BEFB50

Владелец: ФЕДЕРАЛЬНАЯ СЛУЖБА ГОСУДАРСТВЕННОЙ

РЕГИСТРАЦИИ, КАДАСТРА И КАРТОГРАФИИ

Действителен: с 02.08.2024 по 26.10.2025

полное наименование должности

инициалы, фамилия


Земельный участок			
вид объекта недвижимости			
Лист № 4 раздела 4.2	Всего листов раздела 4.2: 9	Всего разделов: 8	Всего листов выписки: 35

18.04.2025г. № КУВИ-001/2025-92689960

Кадастровый номер: 78:36:0013262:6387

Сведения о характерных точках границы части (частей) земельного участка			
Учетный номер части: 78:36:0013262:6387/4			
Система координат			

Номер точки	Координаты, м		Описание закрепления на местности	Средняя квадратичная погрешность определения координат характерных точек границ земельного участка, м
	X	Y		
1	2	3	4	5
1	108817.55	110795.01	-	-
2	108834.87	110821.4	-	-
3	108778.96	110858.92	-	-
4	108608.59	110609.18	-	-
5	108668.36	110569.65	-	-
6	108685.32	110595.52	-	-
7	108805.81	110777.29	-	-
8	108804.29	110778.22	-	-
9	108807.56	110783.4	-	-
10	108809.2	110782.41	-	-
1	108817.55	110795.01	-	-
1	108655.72	110608.33	-	-
2	108644.55	110615.47	-	-
3	108650.17	110624.44	-	-
4	108661.34	110617.3	-	-
1	108655.72	110608.33	-	-

полное наименование должности	 ДОКУМЕНТ ПОДПИСАН ЭЛЕКТРОННОЙ ПОДПИСЬЮ Сертификат: 009F0BDC181A023B64597F1E2579BEFB50 Владелец: ФЕДЕРАЛЬНАЯ СЛУЖБА ГОСУДАРСТВЕННОЙ РЕГИСТРАЦИИ, КАДАСТРА И КАРТОГРАФИИ Действителен: с 02.08.2024 по 26.10.2025	инициалы, фамилия
-------------------------------	---	-------------------

Земельный участок

вид объекта недвижимости

Лист № 5 раздела 4.2

Всего листов раздела 4.2: 9

Всего разделов: 8

Всего листов выписки: 35

18.04.2025г. № КУВИ-001/2025-92689960

Кадастровый номер:

78:36:0013262:6387

Сведения о характерных точках границы части (частей) земельного участка

Учетный номер части: 78:36:0013262:6387/5

Система координат

Номер точки	Координаты, м		Описание закрепления на местности	Средняя квадратичная погрешность определения координат характерных точек границ земельного участка, м
	X	Y		
1	2	3	4	5
1	108632.84	110593.14	-	-
2	108669.27	110569.05	-	-
3	108805.9	110777.24	-	-
4	108804.29	110778.22	-	-
5	108807.56	110783.4	-	-
6	108809.26	110782.37	-	-
7	108834.87	110821.4	-	-
8	108800.58	110844.41	-	-
9	108797.25	110839.45	-	-
10	108680.95	110665.17	-	-
11	108652.68	110622.84	-	-
12	108661.34	110617.3	-	-
13	108655.72	110608.33	-	-
14	108646.8	110614.03	-	-
1	108632.84	110593.14	-	-



ДОКУМЕНТ ПОДПИСАН
ЭЛЕКТРОННОЙ ПОДПИСЬЮ

Сертификат: 009F0BDC181A023B64597F1E2579BEFB50

Владелец: ФЕДЕРАЛЬНАЯ СЛУЖБА ГОСУДАРСТВЕННОЙ

РЕГИСТРАЦИИ, КАДАСТРА И КАРТОГРАФИИ

Действителен: с 02.08.2024 по 26.10.2025

полное наименование должности

инициалы, фамилия

Земельный участок

вид объекта недвижимости

Лист № 6 раздела 4.2

Всего листов раздела 4.2: 9

Всего разделов: 8

Всего листов выписки: 35

18.04.2025г. № КУВИ-001/2025-92689960

Кадастровый номер:

78:36:0013262:6387

Сведения о характерных точках границы части (частей) земельного участка

Учетный номер части: 78:36:0013262:6387/6

Система координат МСК-64

Номер точки	Координаты, м		Описание закрепления на местности	Средняя квадратичная погрешность определения координат характерных точек границ земельного участка, м
	X	Y		
1	2	3	4	5
1	108669.27	110569.05	-	0.1
2	108608.69	110609.11	-	0.1
3	108610.3	110611.52	-	0.1
4	108616.21	110620.35	-	0.1
5	108778.96	110858.92	-	0.1
6	108834.87	110821.4	-	0.1
7	108809.26	110782.37	-	0.1
8	108807.56	110783.4	-	0.1
9	108804.29	110778.22	-	0.1
10	108805.9	110777.24	-	0.1
1	108669.27	110569.05	-	0.1
1	108655.72	110608.33	-	0.1
2	108661.34	110617.3	-	0.1
3	108650.17	110624.44	-	0.1
4	108644.55	110615.47	-	0.1
1	108655.72	110608.33	-	0.1



ДОКУМЕНТ ПОДПИСАН
ЭЛЕКТРОННОЙ ПОДПИСЬЮ

Сертификат: 009F0BDC181A023B64597F1E2579BEFB50

Владелец: ФЕДЕРАЛЬНАЯ СЛУЖБА ГОСУДАРСТВЕННОЙ

РЕГИСТРАЦИИ, КАДАСТРА И КАРТОГРАФИИ

Действителен: с 02.08.2024 по 26.10.2025

полное наименование должности

инициалы, фамилия


Земельный участок			
вид объекта недвижимости			
Лист № 7 раздела 4.2	Всего листов раздела 4.2: 9	Всего разделов: 8	Всего листов выписки: 35

18.04.2025г. № КУВИ-001/2025-92689960

Кадастровый номер: 78:36:0013262:6387

Сведения о характерных точках границы части (частей) земельного участка			
Учетный номер части: 78:36:0013262:6387/8			
Система координат			

Номер точки	Координаты, м		Описание закрепления на местности	Средняя квадратичная погрешность определения координат характерных точек границ земельного участка, м
	X	Y		
1	2	3	4	5
1	108834.87	110821.4	-	-
2	108805.03	110841.43	-	-
3	108801.86	110836.66	-	-
4	108684.99	110662.2	-	-
5	108656.77	110620.22	-	-
6	108661.34	110617.3	-	-
7	108655.72	110608.33	-	-
8	108650.86	110611.43	-	-
9	108636.8	110590.52	-	-
10	108669.27	110569.05	-	-
11	108805.9	110777.24	-	-
12	108804.29	110778.22	-	-
13	108807.56	110783.4	-	-
14	108809.26	110782.37	-	-
15	108834.87	110821.4	-	-

полное наименование должности	 ДОКУМЕНТ ПОДПИСАН ЭЛЕКТРОННОЙ ПОДПИСЬЮ	инициалы, фамилия
	Сертификат: 009F0BDC181A023B64597F1E2579BEFB50 Владелец: ФЕДЕРАЛЬНАЯ СЛУЖБА ГОСУДАРСТВЕННОЙ РЕГИСТРАЦИИ, КАДАСТРА И КАРТОГРАФИИ Действителен: с 02.08.2024 по 26.10.2025	

Земельный участок

вид объекта недвижимости

Лист № 8 раздела 4.2

Всего листов раздела 4.2: 9

Всего разделов: 8

Всего листов выписки: 35

18.04.2025г. № КУВИ-001/2025-92689960

Кадастровый номер:

78:36:0013262:6387

Сведения о характерных точках границы части (частей) земельного участка

Учетный номер части: 78:36:0013262:6387/9

Система координат

Номер точки	Координаты, м		Описание закрепления на местности	Средняя квадратичная погрешность определения координат характерных точек границ земельного участка, м
	X	Y		
1	2	3	4	5
1	108834.87	110821.4	-	-
2	108778.96	110858.92	-	-
3	108608.59	110609.18	-	-
4	108668.36	110569.65	-	-
5	108685.32	110595.52	-	-
6	108805.81	110777.29	-	-
7	108804.29	110778.22	-	-
8	108807.56	110783.4	-	-
9	108809.2	110782.41	-	-
10	108817.55	110795.01	-	-
11	108834.87	110821.4	-	-
1	108655.72	110608.33	-	-
2	108644.55	110615.47	-	-
3	108650.17	110624.44	-	-
4	108661.34	110617.3	-	-
5	108655.72	110608.33	-	-



ДОКУМЕНТ ПОДПИСАН
ЭЛЕКТРОННОЙ ПОДПИСЬЮ

Сертификат: 009F0BDC181A023B64597F1E2579BEFB50

Владелец: ФЕДЕРАЛЬНАЯ СЛУЖБА ГОСУДАРСТВЕННОЙ

РЕГИСТРАЦИИ, КАДАСТРА И КАРТОГРАФИИ

Действителен: с 02.08.2024 по 26.10.2025

полное наименование должности

инициалы, фамилия

Земельный участок

вид объекта недвижимости

Лист № 9 раздела 4.2

Всего листов раздела 4.2: 9

Всего разделов: 8

Всего листов выписки: 35

18.04.2025г. № КУВИ-001/2025-92689960

Кадастровый номер:

78:36:0013262:6387

Сведения о характерных точках границы части (частей) земельного участка

Учетный номер части: 78:36:0013262:6387/10

Система координат

Номер точки	Координаты, м		Описание закрепления на местности	Средняя квадратичная погрешность определения координат характерных точек границ земельного участка, м
	X	Y		
1	2	3	4	5
1	108834.87	110821.4	-	-
2	108778.96	110858.92	-	-
3	108608.59	110609.18	-	-
4	108668.36	110569.65	-	-
5	108685.32	110595.52	-	-
6	108805.81	110777.29	-	-
7	108804.29	110778.22	-	-
8	108807.56	110783.4	-	-
9	108809.2	110782.41	-	-
10	108817.55	110795.01	-	-
11	108834.87	110821.4	-	-
1	108655.72	110608.33	-	-
2	108644.55	110615.47	-	-
3	108650.17	110624.44	-	-
4	108661.34	110617.3	-	-
5	108655.72	110608.33	-	-



ДОКУМЕНТ ПОДПИСАН
ЭЛЕКТРОННОЙ ПОДПИСЬЮ

Сертификат: 009F0BDC181A023B64597F1E2579BEFB50

Владелец: ФЕДЕРАЛЬНАЯ СЛУЖБА ГОСУДАРСТВЕННОЙ

РЕГИСТРАЦИИ, КАДАСТРА И КАРТОГРАФИИ

Действителен: с 02.08.2024 по 26.10.2025

полное наименование должности

инициалы, фамилия

Филиал публично-правовой компании "Роскадастр" по Санкт-Петербургу
полное наименование органа регистрации прав
Выписка из Единого государственного реестра недвижимости об объекте недвижимости

Сведения о характеристиках объекта недвижимости

На основании запроса от 23.04.2025, поступившего на рассмотрение 23.04.2025, сообщаем, что согласно записям Единого государственного реестра недвижимости:

Раздел 1 Лист 1

Земельный участок			
вид объекта недвижимости			
Лист № 1 раздела 1	Всего листов раздела 1: 6	Всего разделов: 8	Всего листов выписки: 29
23.04.2025г. № КУВИ-001/2025-95345536			
Кадастровый номер:	78:36:0013262:6388		
Номер кадастрового квартала:	78:36:0013262		
Дата присвоения кадастрового номера:	15.03.2023		
Ранее присвоенный государственный учетный номер:	данные отсутствуют		
Местоположение:	Санкт-Петербург, п. Парголово, тер. Пригородный		
Площадь:	807 +/- 10		
Кадастровая стоимость, руб.:	1290393		
Кадастровые номера расположенных в пределах земельного участка объектов недвижимости:	78:00:0000000:96689		
Кадастровые номера объектов недвижимости, из которых образован объект недвижимости:	78:36:0013262:1150		
Кадастровые номера образованных объектов недвижимости:	данные отсутствуют		
Категория земель:	Земли населенных пунктов		
Виды разрешенного использования:	Благоустройство территории		
Сведения о кадастровом инженерере:	Мулло Михаил Тойвович, СНИЛС 055-673-185 81, дата завершения кадастровых работ: 02.02.2023		
Сведения о лесах, водных объектах и об иных природных объектах, расположенных в пределах земельного участка:	данные отсутствуют		

полное наименование должности	 ДОКУМЕНТ ПОДПИСАН ЭЛЕКТРОННОЙ ПОДПИСЬЮ Сертификат: 009F0BDC181A023B64597F1E2579BEFB50 Владелец: ФЕДЕРАЛЬНАЯ СЛУЖБА ГОСУДАРСТВЕННОЙ РЕГИСТРАЦИИ, КАДАСТРА И КАРТОГРАФИИ Действителен: с 02.08.2024 по 26.10.2025	инициалы, фамилия

Земельный участок			
вид объекта недвижимости			
Лист № 2 раздела 1	Всего листов раздела 1: 6	Всего разделов: 8	Всего листов выписки: 29
23.04.2025г. № КУВИ-001/2025-95345536			
Кадастровый номер:		78:36:0013262:6388	
Сведения о том, что земельный участок полностью расположен в границах зоны с особыми условиями использования территории, территории объекта культурного наследия, публичного сервитута:	<p>Земельный участок полностью расположен в границах зоны с реестровым номером 78:36-6.69 от 01.11.2012, ограничение использования земельного участка в пределах зоны: ограничения использования территории регламентируется Правилами охраны электрических сетей напряжением свыше 1000 вольт, утвержденными Постановлением Совета Министров СССР от 26.03.1984 № 255: Запрещается производить какие-либо действия, которые могут нарушить нормальную работу электрических сетей, привести к их повреждению или к несчастным случаям, в частности: а) размещать автозаправочные станции и иные хранилища горюче-смазочных материалов в охранных зонах электрических сетей; б) посторонним лицам находиться на территории и в помещениях электросетевых сооружений, открывать двери и люки электросетевых сооружений, производить переключения и подключения в электрических сетях; в) загромождать подъезды и подходы к объектам электрических сетей; г) набрасывать на провода опоры и приближать к ним посторонние предметы, а также подниматься на опоры; д) устраивать всякого рода свалки (в охранных зонах электрических сетей и вблизи них); е) складировать корма, удобрения, солому, торф, дрова и другие материалы, разводить огонь (в охранных зонах воздушных линий электропередачи); ж) устраивать спортивные площадки для игр, стадионы, рынки, остановочные пункты общественного транспорта, стоянки всех видов машин и механизмов, проводить любые мероприятия, связанные с большим скоплением людей, не занятых выполнением разрешенных в установленном порядке работ (в охранных зонах воздушных линий электропередачи); з) запускать воздушные змеи, спортивные модели летательных аппаратов, в том числе неуправляемые (в охранных зонах воздушных линий электропередачи и вблизи них); и) совершать остановки всех видов транспорта, кроме железнодорожного (в охранных зонах воздушных линий электропередачи напряжением 330 кВ и выше); к) производить работы ударными механизмами, сбрасывать тяжести массой свыше 5 т, производить сброс и слив едких и коррозионных веществ и горюче-смазочных материалов (в охранных зонах подземных кабельных линий электропередачи и вблизи них); л) бросать якоря, проходить с отданными якорями, цепями, лотами, волокушками и тросами (в охранных зонах подводных кабельных линий электропередачи). , вид/наименование: Охранная зона ВЛ 330 кВ Северо-западная ТЭЦ – Каменогорская (опоры 1-70) (Выборгский район), тип: Охранная зона инженерных коммуникаций, дата решения: 26.03.1984, номер решения: 255, наименование ОГВ/ОМСУ: Совет Министров СССР Земельный участок полностью расположен в границах зоны с реестровым номером 78:36-6.157 от 02.11.2012, ограничение использования земельного участка в пределах зоны: Ограничение использования территорий регламентируется Правилами охраны электрических сетей напряжением свыше 1000 вольт, утвержденными Постановлением Совета Министров СССР №255 от 26 марта 1984 года: Запрещается производить какие-либо действия,</p>		

	 ДОКУМЕНТ ПОДПИСАН ЭЛЕКТРОННОЙ ПОДПИСЬЮ	
полное наименование должности	Сертификат: 009F0BDC181A023B64597F1E2579BEFB50 Владелец: ФЕДЕРАЛЬНАЯ СЛУЖБА ГОСУДАРСТВЕННОЙ РЕГИСТРАЦИИ, КАДАСТРА И КАРТОГРАФИИ Действителен: с 02.08.2024 по 26.10.2025	инициалы, фамилия

Земельный участок			
вид объекта недвижимости			
Лист № 3 раздела 1	Всего листов раздела 1: 6	Всего разделов: 8	Всего листов выписки: 29

23.04.2025г. № КУВИ-001/2025-95345536

Кадастровый номер: 78:36:0013262:6388

Сведения о том, что земельный участок полностью расположен в границах зоны с особыми условиями использования территории, территории объекта культурного наследия, публичного сервитута:

которые могут нарушить нормальную работу электрических сетей, привести к их повреждению или к несчастным случаям, в частности: а) размещать автозаправочные станции и иные хранилища горюче-смазочных материалов в охранных зонах электрических сетей; б) посторонним лицам находиться на территории и в помещениях электросетевых сооружений, открывать двери и люки электросетевых сооружений, производить переключения и подключения в электрических сетях; в) загромождать подъезды и подходы к объектам электрических сетей; г) набрасывать на провода опоры и приближать к ним посторонние предметы, а также подниматься на опоры; д) устраивать всякого рода свалки (в охранных зонах электрических сетей и вблизи них); е) складировать корма, удобрения, солому, торф, дрова и другие материалы, разводить огонь (в охранных зонах воздушных линий электропередачи); ж) устраивать спортивные площадки для игр, стадионы, рынки, остановочные пункты общественного транспорта, стоянки всех видов машин и механизмов, проводить любые мероприятия, связанные с большим скоплением людей, не занятых выполнением разрешенных в установленном порядке работ (в охранных зонах воздушных линий электропередачи); з) запускать воздушные змеи, спортивные модели летательных аппаратов, в том числе неуправляемые (в охранных зонах воздушных линий электропередачи и вблизи них); и) совершать остановки всех видов транспорта, кроме железнодорожного (в охранных зонах воздушных линий электропередачи напряжением 330 кВ и выше); к) производить работы ударными механизмами, сбрасывать тяжести массой свыше 5 т, производить сброс и слив едких и коррозионных веществ и горюче-смазочных материалов (в охранных зонах подземных кабельных линий электропередачи и вблизи них); л) бросать якоря, проходить с отданными якорями, цепями, лотами, волокушками и тралами (в охранных зонах подводных кабельных линий электропередачи)., вид/наименование: Охранная зона объекта электросетевого хозяйства - ВЛ 330 кВ Восточная – Северная (Выборгский район), тип: Охранная зона инженерных коммуникаций, дата решения: 26.03.1984, номер решения: 255 Земельный участок полностью расположен в границах зоны с реестровым номером 78:00-6.703 от 20.07.2023, ограничение использования земельного участка в пределах зоны: Публичный сервитут для использования земель и земельных участков в целях эксплуатации объекта энергетики федерального значения «ВЛ 330 кВ Северо-западная ТЭЦ - Каменогорская (опоры 1-70)». Срок публичного сервитута: в соответствии с п.8 ст.39.43 ЗК РФ публичный сервитут считается установленным со дня внесения сведений о нем в Единый государственный реестр недвижимости, согласно Приказу Министерства энергетики Российской Федерации от 10.08.2022 г. №794 срок публичного сервитута составляет 49 лет. Владелец публичного сервитута: Публичное акционерное общество «ФСК ЕЭС», ИНН 4716016979, ОГРН 1024701893336. Почтовый адрес Публичного акционерного общества «ФСК ЕЭС»: 121353, г. Москва, вн.тер.г.



ДОКУМЕНТ ПОДПИСАН
ЭЛЕКТРОННОЙ ПОДПИСЬЮ

Сертификат: 009F0BDC181A023B64597F1E2579BEFB50

Владелец: ФЕДЕРАЛЬНАЯ СЛУЖБА ГОСУДАРСТВЕННОЙ

РЕГИСТРАЦИИ, КАДАСТРА И КАРТОГРАФИИ

Действителен: с 02.08.2024 по 26.10.2025

полное наименование должности

инициалы, фамилия

Земельный участок			
вид объекта недвижимости			
Лист № 4 раздела 1	Всего листов раздела 1: 6	Всего разделов: 8	Всего листов выписки: 29
23.04.2025г. № КУВИ-001/2025-95345536			
Кадастровый номер:		78:36:0013262:6388	
Сведения о том, что земельный участок полностью расположен в границах зоны с особыми условиями использования территории, территории объекта культурного наследия, публичного сервитута:	муниципальный округ Можайский, ул. Беловежская, д. 4, адрес электронной почты: info@fsk-ees.ru., вид/наименование: Публичный сервитут ВЛ 330 кВ Северо-западная ТЭЦ - Каменогорская (опоры 1-70), тип: Зона публичного сервитута, дата решения: 10.08.2022, номер решения: 794, наименование ОГВ/ОМСУ: Министерство энергетики Российской Федерации Земельный участок полностью расположен в границах зоны с реестровым номером 78:00-6.1232 от 13.02.2024, ограничение использования земельного участка в пределах зоны: Публичный сервитут для использования земельных участков в целях эксплуатации объекта энергетики федерального значения «ВЛ 330 кВ Восточная - Северная». Срок публичного сервитута: в соответствии с п.8 ст.39.43 ЗК РФ публичный сервитут считается установленным со дня внесения сведений о нем в Единый государственный реестр недвижимости, согласно Приказу Министерства энергетики Российской Федерации от 27.12.2021 № 1479 срок публичного сервитута составляет 49 лет. Владелец публичного сервитута: Публичное акционерное общество «Федеральная сетевая компания - Россети», ИНН 4716016979, ОГРН 1024701893336. Почтовый адрес владельца публичного сервитута: 121353, г. Москва, вн.тер.г. муниципальный округ Можайский, ул. Беловежская, д. 4, адрес электронной почты: info@fsk-ees.ru., вид/наименование: Публичный сервитут для использования земельных участков в целях эксплуатации объекта энергетики федерального значения «ВЛ 330 кВ Восточная - Северная», тип: Зона публичного сервитута, дата решения: 27.12.2021, номер решения: 1479, наименование ОГВ/ОМСУ: Министерство энергетики Российской Федерации		
Сведения о том, что земельный участок расположен в границах особой экономической зоны, территории опережающего развития, зоны территориального развития в Российской Федерации, игорной зоны:	данные отсутствуют		
Сведения о том, что земельный участок расположен в границах особо охраняемой природной территории, Байкальской природной территории и ее экологических зон, лесопарковом зеленом поясе, охотничьего угодья, лесничества:	данные отсутствуют		
Сведения о расположении земельного участка и (или) расположенного на нем объекта недвижимости в границах территории, в отношении которой принято решение о резервировании земель для государственных или муниципальных нужд:	данные отсутствуют		
Сведения о результатах проведения государственного земельного надзора:	данные отсутствуют		
Сведения о расположении земельного участка в границах территории, в отношении которой утвержден проект межевания территории:	Земельный участок располагается в границах территории, в отношении которой утвержден проект межевания территории 07.04.2022, 308		



ДОКУМЕНТ ПОДПИСАН
ЭЛЕКТРОННОЙ ПОДПИСЬЮ

Сертификат: 009F0BDC181A023B64597F1E2579BEFB50

Владелец: ФЕДЕРАЛЬНАЯ СЛУЖБА ГОСУДАРСТВЕННОЙ

РЕГИСТРАЦИИ, КАДАСТРА И КАРТОГРАФИИ

Действителен: с 02.08.2024 по 26.10.2025

326

полное наименование должности

инициалы, фамилия

Земельный участок			
вид объекта недвижимости			
Лист № 5 раздела 1	Всего листов раздела 1: 6	Всего разделов: 8	Всего листов выписки: 29
23.04.2025г. № КУВИ-001/2025-95345536			
Кадастровый номер:		78:36:0013262:6388	
Условный номер земельного участка:		23	
Сведения о принятии акта и (или) заключении договора, предусматривающих предоставление в соответствии с земельным законодательством исполнительным органом государственным органом власти или органом местного самоуправления, находящегося в государственной или муниципальной собственности земельного участка для строительства наемного дома социального использования или наемного дома коммерческого использования:		данные отсутствуют	
Сведения о том, что земельный участок или земельные участки образованы на основании решения об изъятии земельного участка и (или) расположенного на нем объекта недвижимости для государственных или муниципальных нужд:		данные отсутствуют	
Сведения о том, что земельный участок образован из земель или земельного участка, государственная собственность на которые не разграничена:		данные отсутствуют	
Сведения о наличии земельного спора о местоположении границ земельных участков:		данные отсутствуют	
Статус записи об объекте недвижимости:		Сведения об объекте недвижимости имеют статус "актуальные"	
Особые отметки:		<p>Посредством данного земельного участка обеспечен доступ к земельному участку (земельным участкам) с кадастровым номером (кадастровыми номерами): 78:36:0013262:6399. Сведения об ограничениях права на объект недвижимости, обременениях данного объекта, не зарегистрированных в реестре прав, ограничений прав и обременений недвижимого имущества: вид ограничения (обременения): ограничения прав на земельный участок, предусмотренные статьей 56 Земельного кодекса Российской Федерации; срок действия: с 15.03.2023; реквизиты документа-основания: постановление "Об утверждении Правил охраны электрических сетей напряжением свыше 1000 вольт" от 26.03.1984 № 255 выдан: Совет Министров СССР. вид ограничения (обременения): ограничения прав на земельный участок, предусмотренные статьей 56 Земельного кодекса Российской Федерации; срок действия: с 15.03.2023; реквизиты документа-основания: заявление о внесении в ЕГРН сведений от 21.04.2023 № 128. вид ограничения (обременения): ограничения прав на земельный участок, предусмотренные статьей 56 Земельного кодекса Российской Федерации; срок действия: с 15.03.2023; реквизиты документа-основания: постановление Совета Министров СССР от 26 марта 1984 г. № 255 "Об утверждении правил охраны электрических сетей напряжением свыше 1000 вольт"</p>	



ДОКУМЕНТ ПОДПИСАН
ЭЛЕКТРОННОЙ ПОДПИСЬЮ

Сертификат: 009F0BDC181A023B64597F1E2579BEFB50

Владелец: ФЕДЕРАЛЬНАЯ СЛУЖБА ГОСУДАРСТВЕННОЙ


РЕГИСТРАЦИИ, КАДАСТРА И КАРТОГРАФИИ

Действителен: с 02.08.2024 по 26.10.2025

полное наименование должности

инициалы, фамилия

Земельный участок			
вид объекта недвижимости			
Лист № 6 раздела 1	Всего листов раздела 1: 6	Всего разделов: 8	Всего листов выписки: 29
23.04.2025г. № КУВИ-001/2025-95345536			
Кадастровый номер:		78:36:0013262:6388	
		<p>от 26.03.1984 № 255 выдан: Совет Министров СССР. вид ограничения (обременения): ограничения прав на земельный участок, предусмотренные статьей 56 Земельного кодекса Российской Федерации; срок действия: с 15.03.2023; реквизиты документа-основания: постановление Совета Министров СССР "Об утверждении Правил охраны электрических сетей напряжением свыше 1000 вольт" от 26.03.1984 № 255. вид ограничения (обременения): ограничения прав на земельный участок, предусмотренные статьей 56 Земельного кодекса Российской Федерации; срок действия: с 15.03.2023; реквизиты документа-основания: постановление Правительства РФ "О порядке установления охранных зон объектов электросетевого хозяйства и особых условий использования земельных участков, расположенных в границах таких зон" от 24.02.2009 № 160 выдан: Правительство Российской Федерации. вид ограничения (обременения): ограничения прав на земельный участок, предусмотренные статьей 56 Земельного кодекса Российской Федерации; срок действия не установлен. вид ограничения (обременения): ограничения прав на земельный участок, предусмотренные статьей 56 Земельного кодекса Российской Федерации; срок действия: с 26.06.2023; реквизиты документа-основания: распоряжение от 26.04.2023 № 1058-рз выдан: Комитет имущественных отношений Правительства Санкт-Петербурга. вид ограничения (обременения): ограничения прав на земельный участок, предусмотренные статьей 56 Земельного кодекса Российской Федерации; срок действия: с 20.07.2023; реквизиты документа-основания: приказ Министерства энергетики Российской Федерации от 10.08.2022 № 794 выдан: Министерство энергетики Российской Федерации . вид ограничения (обременения): ограничения прав на земельный участок, предусмотренные статьей 56 Земельного кодекса Российской Федерации; срок действия: с 13.02.2024; реквизиты документа-основания: приказ от 27.12.2021 № 1479 выдан: Министерство энергетики Российской Федерации .</p>	
Получатель выписки:		Сивак Владислава Романовна	

 ДОКУМЕНТ ПОДПИСАН ЭЛЕКТРОННОЙ ПОДПИСЬЮ	Сертификат: 009F0BDC181A023B64597F1E2579BEFB50 Владелец: ФЕДЕРАЛЬНАЯ СЛУЖБА ГОСУДАРСТВЕННОЙ РЕГИСТРАЦИИ, КАДАСТРА И КАРТОГРАФИИ Действителен: с 02.08.2024 по 26.10.2025	инициалы, фамилия
ПОЛНОЕ НАИМЕНОВАНИЕ ДОЛЖНОСТИ		

Выписка из Единого государственного реестра недвижимости об объекте недвижимости
Сведения о зарегистрированных правах

Земельный участок			
вид объекта недвижимости			
Лист № 1 раздела 2	Всего листов раздела 2: 2	Всего разделов: 8	Всего листов выписки: 29
23.04.2025г. № КУВИ-001/2025-95345536			
Кадастровый номер:		78:36:0013262:6388	
1	Правообладатель (правообладатели):	1.1	Общество с ограниченной ответственностью "ИнвестКапитал", ИНН: 7813353502
	Сведения о возможности предоставления третьим лицам персональных данных физического лица:	1.1.1	данные отсутствуют
2	Вид, номер, дата и время государственной регистрации права:	2.1	Собственность 78:36:0013262:6388-78/011/2023-1 15.03.2023 13:04:42
3	Сведения об осуществлении государственной регистрации сделки, права без необходимого в силу закона согласия третьего лица, органа:	3.1	данные отсутствуют
4	Ограничение прав и обременение объекта недвижимости:	не зарегистрировано	
5	Договоры участия в долевом строительстве:	не зарегистрировано	
6	Заявленные в судебном порядке права требования:	данные отсутствуют	
7	Сведения о возможности предоставления третьим лицам персональных данных физического лица	данные отсутствуют	
8	Сведения о возражении в отношении зарегистрированного права:	данные отсутствуют	
9	Сведения о наличии решения об изъятии объекта недвижимости для государственных и муниципальных нужд:	данные отсутствуют	
10	Сведения о невозможности государственной регистрации без личного участия правообладателя или его законного представителя:	данные отсутствуют	
11	Правопритязания и сведения о наличии поступивших, но не рассмотренных заявлений о проведении государственной регистрации права (перехода, прекращения права), ограничения права или обременения объекта недвижимости, сделки в отношении объекта недвижимости:	отсутствуют	



ДОКУМЕНТ ПОДПИСАН
ЭЛЕКТРОННОЙ ПОДПИСЬЮ

Сертификат: 009F0BDC181A023B64597F1E2579BEFB50

Владелец: ФЕДЕРАЛЬНАЯ СЛУЖБА ГОСУДАРСТВЕННОЙ

РЕГИСТРАЦИИ, КАДАСТРА И КАРТОГРАФИИ

Действителен: с 02.08.2024 по 26.10.2025

323

полное наименование должности

инициалы, фамилия

Земельный участок			
вид объекта недвижимости			
Лист № 2 раздела 2	Всего листов раздела 2: 2	Всего разделов: 8	Всего листов выписки: 29
23.04.2025г. № КУВИ-001/2025-95345536			
Кадастровый номер:		78:36:0013262:6388	
11	Сведения о невозможности государственной регистрации перехода, прекращения, ограничения права на земельный участок из земель сельскохозяйственного назначения:	данные отсутствуют	

полное наименование должности	 ДОКУМЕНТ ПОДПИСАН ЭЛЕКТРОННОЙ ПОДПИСЬЮ Сертификат: 009F0BDC181A023B64597F1E2579BEFB50 Владелец: ФЕДЕРАЛЬНАЯ СЛУЖБА ГОСУДАРСТВЕННОЙ РЕГИСТРАЦИИ, КАДАСТРА И КАРТОГРАФИИ Действителен: с 02.08.2024 по 26.10.2025	инициалы, фамилия
-------------------------------	---	-------------------

Выписка из Единого государственного реестра недвижимости об объекте недвижимости
Описание местоположения земельного участка


Земельный участок			
вид объекта недвижимости			
Лист № 1 раздела 3	Всего листов раздела 3: 1	Всего разделов: 8	Всего листов выписки: 29
23.04.2025г. № КУВИ-001/2025-95345536			
Кадастровый номер:		78:36:0013262:6388	

План (чертеж, схема) земельного участка



Масштаб 1:700

Условные обозначения:

	 ДОКУМЕНТ ПОДПИСАН ЭЛЕКТРОННОЙ ПОДПИСЬЮ Сертификат: 009F0BDC181A023B64597F1E2579BEFB50 Владелец: ФЕДЕРАЛЬНАЯ СЛУЖБА ГОСУДАРСТВЕННОЙ РЕГИСТРАЦИИ, КАДАСТРА И КАРТОГРАФИИ Действителен: с 02.08.2024 по 26.10.2025	
полное наименование должности	инициалы, фамилия	

Выписка из Единого государственного реестра недвижимости об объекте недвижимости

Описание местоположения земельного участка

Земельный участок			
вид объекта недвижимости			

Лист № 1 раздела 3.1	Всего листов раздела 3.1: 1	Всего разделов: 8	Всего листов выписки: 29
----------------------	-----------------------------	-------------------	--------------------------

23.04.2025г. № КУВИ-001/2025-95345536

Кадастровый номер: 78:36:0013262:6388

Описание местоположения границ земельного участка							
№ п/п	Номер точки		Дирекционный угол	Горизонтальное проложение, м	Описание закрепления на местности	Кадастровые номера смежных участков	Сведения об адресах правообладателей смежных земельных участков
	начальная	конечная					
1	2	3	4	5	6	7	8
1	1.1.1	1.1.2	56°41.6`	12	данные отсутствуют	78:36:0013262:6399	адрес отсутствует
2	1.1.1	1.1.1			данные отсутствуют	78:36:0013262:6397	адрес отсутствует
3	1.1.2	1.1.3	146°8.3`	67.12	данные отсутствуют	78:36:0013262:6389	адрес отсутствует
4	1.1.2	1.1.2			данные отсутствуют	78:36:0013262:6398	адрес отсутствует
5	1.1.3	1.1.4	235°42.1`	12	данные отсутствуют	78:36:0013262:8017	адрес отсутствует
6	1.1.4	1.1.1	326°8.1`	67.33	данные отсутствуют	78:36:0013262:6387	адрес отсутствует


	 <p>ДОКУМЕНТ ПОДПИСАН ЭЛЕКТРОННОЙ ПОДПИСЬЮ</p> <p>Сертификат: 009F0BDC181A023B64597F1E2579BEFB50 Владелец: ФЕДЕРАЛЬНАЯ СЛУЖБА ГОСУДАРСТВЕННОЙ РЕГИСТРАЦИИ, КАДАСТРА И КАРТОГРАФИИ Действителен: с 02.08.2024 по 26.10.2025</p>	
полное наименование должности	инициалы, фамилия	

Выписка из Единого государственного реестра недвижимости об объекте недвижимости

Описание местоположения земельного участка

Земельный участок			
вид объекта недвижимости			
Лист № 1 раздела 3.2	Всего листов раздела 3.2: 1	Всего разделов: 8	Всего листов выписки: 29
23.04.2025г. № КУВИ-001/2025-95345536			
Кадастровый номер:		78:36:0013262:6388	

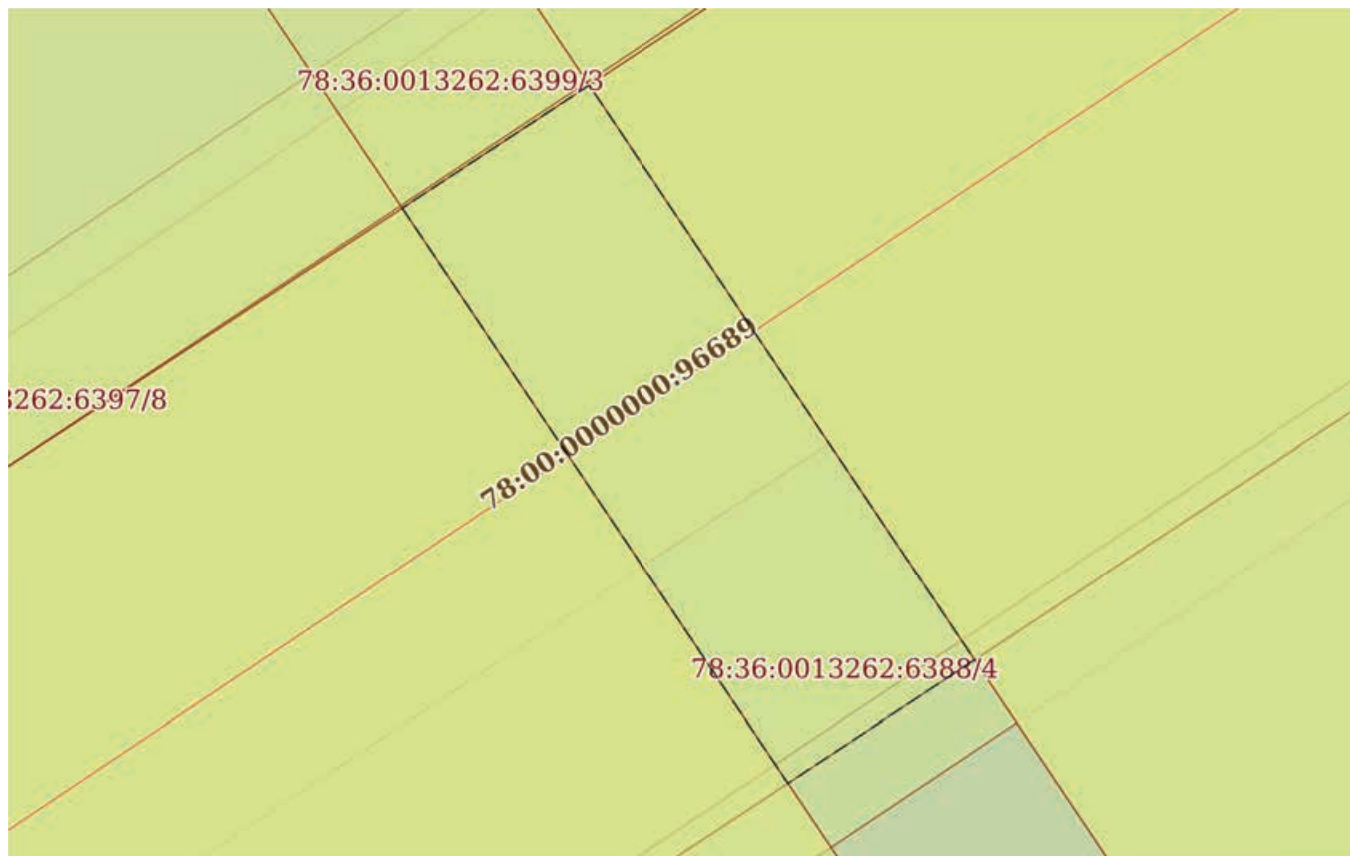
Сведения о характерных точках границы земельного участка				
Система координат МСК-64				
Номер точки	Координаты, м		Описание закрепления на местности	Средняя квадратичная погрешность определения координат характерных точек границ земельного участка, м
	X	Y		
1	2	3	4	5
1	108834.87	110821.4	-	0.1
2	108841.46	110831.43	-	0.1
3	108785.72	110868.83	-	0.1
4	108778.96	110858.92	-	0.1
1	108834.87	110821.4	-	0.1

полное наименование должности		ДОКУМЕНТ ПОДПИСАН ЭЛЕКТРОННОЙ ПОДПИСЬЮ	
		Сертификат: 009F0BDC181A023B64597F1E2579BEFB50 Владелец: ФЕДЕРАЛЬНАЯ СЛУЖБА ГОСУДАРСТВЕННОЙ РЕГИСТРАЦИИ, КАДАСТРА И КАРТОГРАФИИ Действителен: с 02.08.2024 по 26.10.2025	инициалы, фамилия


Выписка из Единого государственного реестра недвижимости об объекте недвижимости
Сведения о частях земельного участка

Земельный участок			
вид объекта недвижимости			
Лист № 1 раздела 4	Всего листов раздела 4: 5	Всего разделов: 8	Всего листов выписки: 29
23.04.2025г. № КУВИ-001/2025-95345536			
Кадастровый номер:		78:36:0013262:6388	

План (чертеж, схема) части земельного участка Учетный номер части: 78:36:0013262:6388/1



Масштаб 1:400 Условные обозначения:

полное наименование должности	 ДОКУМЕНТ ПОДПИСАН ЭЛЕКТРОННОЙ ПОДПИСЬЮ	инициалы, фамилия
	Сертификат: 009F0BDC181A023B64597F1E2579BEFB50 Владелец: ФЕДЕРАЛЬНАЯ СЛУЖБА ГОСУДАРСТВЕННОЙ РЕГИСТРАЦИИ, КАДАСТРА И КАРТОГРАФИИ Действителен: с 02.08.2024 по 26.10.2025	

Земельный участок

вид объекта недвижимости

Лист № 2 раздела 4

Всего листов раздела 4: 5

Всего разделов: 8

Всего листов выписки: 29

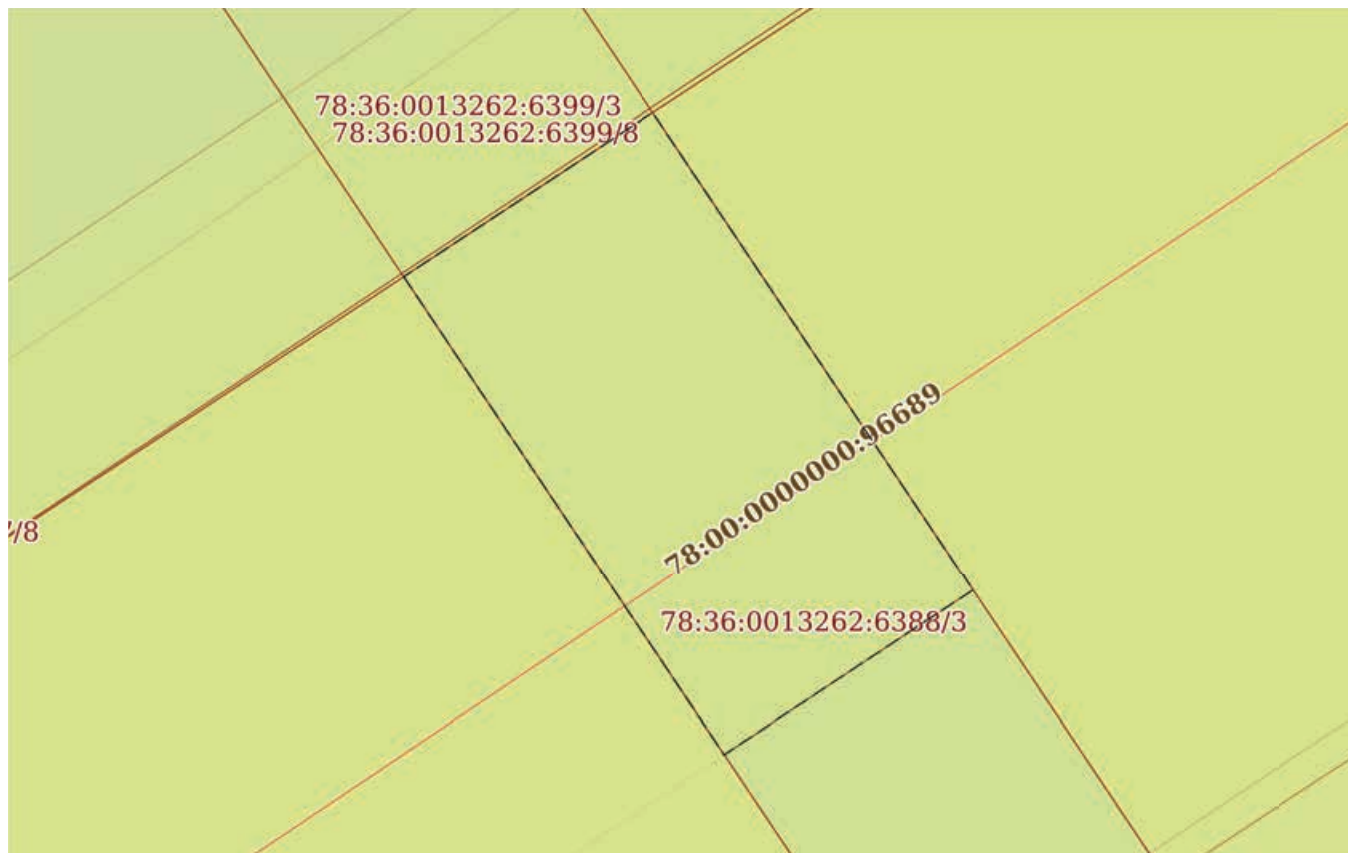
23.04.2025г. № КУВИ-001/2025-95345536

Кадастровый номер:

78:36:0013262:6388

План (чертеж, схема) части земельного участка

Учетный номер части: 78:36:0013262:6388/2



Масштаб 1:300

Условные обозначения:

ДОКУМЕНТ ПОДПИСАН
ЭЛЕКТРОННОЙ ПОДПИСЬЮ

Сертификат: 009F0BDC181A023B64597F1E2579BEFB50


Владелец: ФЕДЕРАЛЬНАЯ СЛУЖБА ГОСУДАРСТВЕННОЙ

РЕГИСТРАЦИИ, КАДАСТРА И КАРТОГРАФИИ

Действителен: с 02.08.2024 по 26.10.2025

полное наименование должности

инициалы, фамилия

Земельный участок			
вид объекта недвижимости			
Лист № 3 раздела 4	Всего листов раздела 4: 5	Всего разделов: 8	Всего листов выписки: 29
23.04.2025г. № КУВИ-001/2025-95345536			
Кадастровый номер:		78:36:0013262:6388	
План (чертеж, схема) части земельного участка		Учетный номер части: 78:36:0013262:6388/3	
			
Масштаб 1:400	Условные обозначения:		

полное наименование должности	 ДОКУМЕНТ ПОДПИСАН ЭЛЕКТРОННОЙ ПОДПИСЬЮ	инициалы, фамилия
	Сертификат: 009F0BDC181A023B64597F1E2579BEFB50 Владелец: ФЕДЕРАЛЬНАЯ СЛУЖБА ГОСУДАРСТВЕННОЙ РЕГИСТРАЦИИ, КАДАСТРА И КАРТОГРАФИИ Действителен: с 02.08.2024 по 26.10.2025	

Земельный участок			
вид объекта недвижимости			
Лист № 4 раздела 4	Всего листов раздела 4: 5	Всего разделов: 8	Всего листов выписки: 29

23.04.2025г. № КУВИ-001/2025-95345536

Кадастровый номер:

78:36:0013262:6388


План (чертеж, схема) части земельного участка

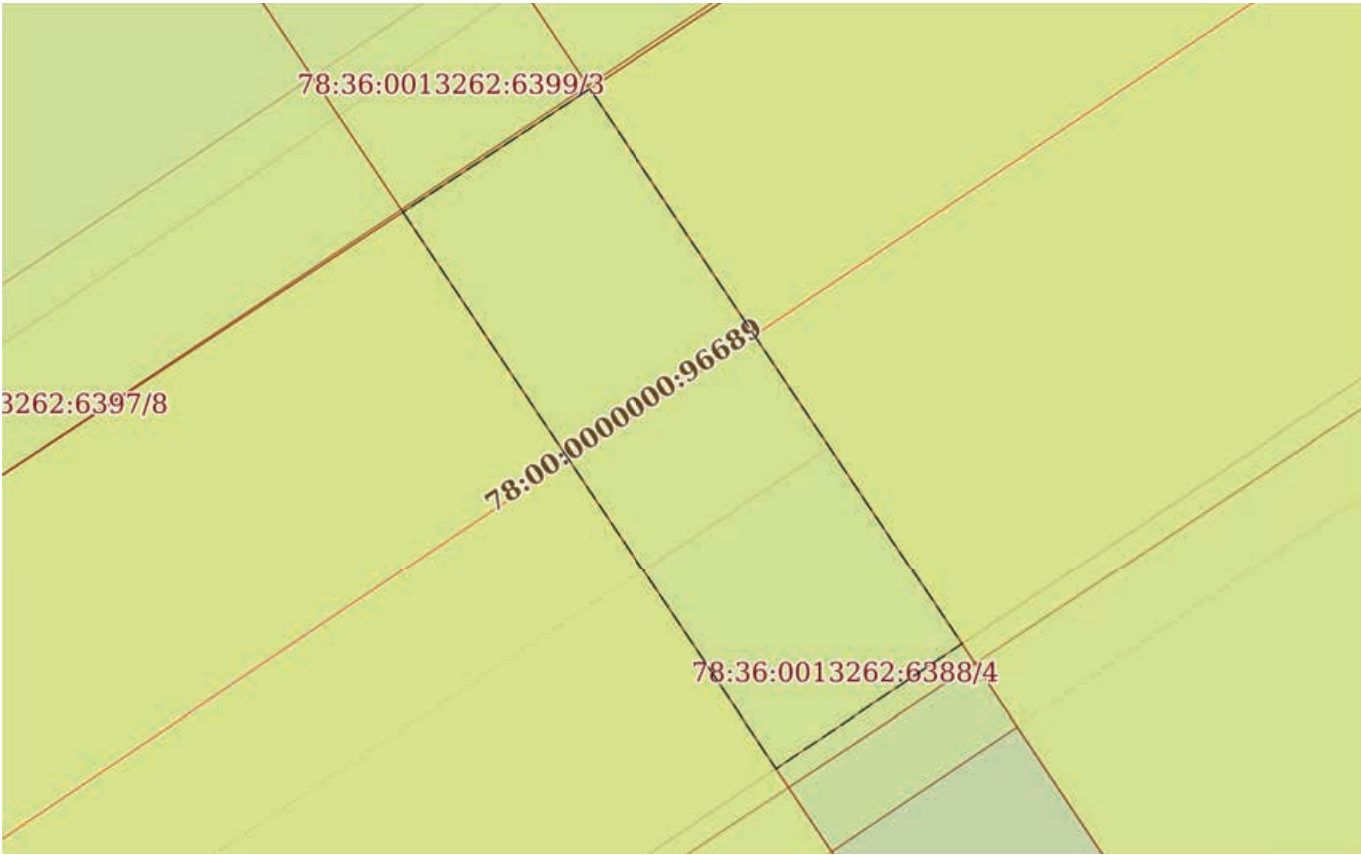
Учетный номер части: 78:36:0013262:6388/4



Масштаб 1:700

Условные обозначения:

полное наименование должности	 <p>ДОКУМЕНТ ПОДПИСАН ЭЛЕКТРОННОЙ ПОДПИСЬЮ</p> <p>Сертификат: 009F0BDC181A023B64597F1E2579BEFB50 Владелец: ФЕДЕРАЛЬНАЯ СЛУЖБА ГОСУДАРСТВЕННОЙ РЕГИСТРАЦИИ, КАДАСТРА И КАРТОГРАФИИ Действителен: с 02.08.2024 по 26.10.2025</p>	инициалы, фамилия

Земельный участок			
вид объекта недвижимости			
Лист № 5 раздела 4	Всего листов раздела 4: 5	Всего разделов: 8	Всего листов выписки: 29
23.04.2025г. № КУВИ-001/2025-95345536			
Кадастровый номер:		78:36:0013262:6388	
План (чертеж, схема) части земельного участка		Учетный номер части: 78:36:0013262:6388/6	
			
Масштаб 1:400	Условные обозначения:		

полное наименование должности	 ДОКУМЕНТ ПОДПИСАН ЭЛЕКТРОННОЙ ПОДПИСЬЮ	инициалы, фамилия
	Сертификат: 009F0BDC181A023B64597F1E2579BEFB50 Владелец: ФЕДЕРАЛЬНАЯ СЛУЖБА ГОСУДАРСТВЕННОЙ РЕГИСТРАЦИИ, КАДАСТРА И КАРТОГРАФИИ Действителен: с 02.08.2024 по 26.10.2025	

Выписка из Единого государственного реестра недвижимости об объекте недвижимости

Сведения о частях земельного участка

Земельный участок			
вид объекта недвижимости			
Лист № 1 раздела 4.1	Всего листов раздела 4.1: 8	Всего разделов: 8	Всего листов выписки: 29
23.04.2025г. № КУВИ-001/2025-95345536			
Кадастровый номер:		78:36:0013262:6388	

Учетный номер части	Площадь, м2	Содержание ограничения в использовании или ограничения права на объект недвижимости или обременения объекта недвижимости
1	2	3
78:36:0013262:6388/1	446	<p>вид ограничения (обременения): ограничения прав на земельный участок, предусмотренные статьей 56 Земельного кодекса Российской Федерации; Срок действия: не установлен; реквизиты документа-основания: заявление о внесении в ЕГРН сведений от 21.04.2023 № 128; Содержание ограничения (обременения): Ограничения предусмотрены п.8-11, раздела III Правил установления охранных зон объектов электросетевого хозяйства и особых условий использования земельных участков, расположенных в границах таких зон, утв. Постановлением Правительства РФ от 24.02.2009 № 160 «О порядке установления охранных зон объектов электросетевого хозяйства и особых условий использования земельных участков, расположенных в границах таких зон» (ред. от 21.12.2018). 8. В охранных зонах запрещается осуществлять любые действия, которые могут нарушить безопасную работу объектов электросетевого хозяйства, в том числе привести к их повреждению или уничтожению, и (или) повлечь причинение вреда жизни, здоровью граждан и имуществу физических или юридических лиц, а также повлечь нанесение экологического ущерба и возникновение пожаров, в т.ч.: а) набрасывать на провода и опоры воздушных линий электропередачи посторонние предметы, а также подниматься на опоры воздушных линий электропередачи; б) размещать любые объекты и предметы (материалы) в пределах созданных в соответствии с требованиями нормативно-технических документов проходов и подъездов для доступа к объектам электросетевого хозяйства, а также проводить любые работы и возводить сооружения, которые могут препятствовать доступу к объектам электросетевого хозяйства, без создания необходимых для такого доступа проходов и подъездов; в) находиться в пределах огороженной территории и помещениях распределительных устройств и подстанций, открывать двери и люки распределительных устройств и подстанций, производить переключения и подключения в электрических сетях (указанное требование не распространяется на работников, занятых выполнением разрешенных в установленном порядке работ), разводить огонь в пределах охранных зон вводных и распределительных устройств и подстанций, воздушных линий электропередачи, а также в охранных зонах кабельных линий электропередачи; г) размещать свалки; д) производить работы ударными механизмами, сбрасывать тяжести массой свыше 5 тонн, производить сброс и слив едких и коррозионных веществ и горюче-смазочных материалов (в охранных зонах подземных кабельных линий электропередачи). 9. В охранных зонах, установленных для объектов электросетевого хозяйства напряжением свыше 1000 вольт запрещается: а) складировать или размещать хранилища любых, в том числе горюче-смазочных, материалов; б) размещать детские и спортивные площадки, стадионы, рынки, торговые точки, полевые станы, загоны для скота, гаражи и</p>



ДОКУМЕНТ ПОДПИСАН
ЭЛЕКТРОННОЙ ПОДПИСЬЮ

Сертификат: 009F0BDC181A023B64597F1E2579BEFB50

Владелец: ФЕДЕРАЛЬНАЯ СЛУЖБА ГОСУДАРСТВЕННОЙ

РЕГИСТРАЦИИ, КАДАСТРА И КАРТОГРАФИИ

Действителен: с 02.08.2024 по 26.10.2025

полное наименование должности

инициалы, фамилия

Земельный участок			
вид объекта недвижимости			

Лист № 2 раздела 4.1	Всего листов раздела 4.1: 8	Всего разделов: 8	Всего листов выписки: 29
----------------------	-----------------------------	-------------------	--------------------------

23.04.2025г. № КУВИ-001/2025-95345536

Кадастровый номер: 78:36:0013262:6388

стоянки всех видов машин и механизмов, проводить любые мероприятия, связанные с большим скоплением людей, не занятых выполнением разрешенных в установленном порядке работ (в охранных зонах воздушных линий электропередачи); г) бросать якоря с судов и осуществлять их проход с отданными якорями, цепями, лотами, волокушами и тралами (в охранных зонах подводных кабельных линий электропередачи); д) осуществлять проход судов с поднятыми стрелами кранов и других механизмов (в охранных зонах воздушных линий электропередачи). 10. В пределах охранных зон без письменного решения о согласовании сетевых организаций юридическим и физическим лицам запрещаются: а) строительство, капитальный ремонт, реконструкция или снос зданий и сооружений; б) горные, взрывные, мелиоративные работы, в том числе связанные с временным затоплением земель; в) посадка и вырубка деревьев и кустарников; г) дноуглубительные, землечерпальные и погрузочно-разгрузочные работы, добыча рыбы, других водных животных и растений придонными орудиями лова, устройство водопоев, колка и заготовка льда (в охранных зонах подводных кабельных линий электропередачи); д) проход судов, у которых расстояние по вертикали от верхнего крайнего габарита с грузом или без груза до нижней точки провеса проводов переходов воздушных линий электропередачи через водоемы менее минимально допустимого расстояния, в том числе с учетом максимального уровня подъема воды при паводке; е) проезд машин и механизмов, имеющих общую высоту с грузом или без груза от поверхности дороги более 4,5 метра (в охранных зонах воздушных линий электропередачи); ж) земляные работы на глубине более 0,3 метра (на вспахиваемых землях на глубине более 0,45 метра), а также планировка грунта (в охранных зонах подземных кабельных линий электропередачи); з) полив сельскохозяйственных культур в случае, если высота струи воды может составить свыше 3 метров (в охранных зонах воздушных линий электропередачи); и) полевые сельскохозяйственные работы с применением сельскохозяйственных машин и оборудования высотой более 4 метров (в охранных зонах воздушных линий электропередачи) или полевые сельскохозяйственные работы, связанные с вспашкой земли (в охранных зонах кабельных линий электропередачи). 11. В охранных зонах, установленных для объектов электросетевого хозяйства напряжением до 1000 вольт, без письменного решения о согласовании сетевых организаций запрещается: а) размещать детские и спортивные площадки, стадионы, рынки, торговые точки, полевые станы, загоны для скота, гаражи и стоянки всех видов машин и механизмов, садовые, огородные земельные участки и иные объекты недвижимости, расположенные в границах территории ведения гражданами садоводства или огородничества для собственных нужд, объекты жилищного строительства, в том числе индивидуального (в охранных зонах воздушных линий электропередачи); б) складировать или размещать хранилища любых, в том числе горюче-смазочных, материалов; в) устраивать причалы для стоянки судов, барж и плавучих кранов, бросать якоря с судов и осуществлять их проход с отданными якорями, цепями, лотами, волокушами и тралами (в охранных зонах подводных кабельных линий электропередачи).; Реестровый номер границы: 78:36-6.46; Вид объекта реестра границ: Зона с особыми условиями использования территории; Вид зоны по документу: Охранная зона ВЛ 330 кВ Северо-Западная ТЭЦ-Восточная (Л-417); Тип зоны: Охранная зона инженерных коммуникаций



ДОКУМЕНТ ПОДПИСАН
ЭЛЕКТРОННОЙ ПОДПИСЬЮ

Сертификат: 009F0BDC181A023B64597F1E2579BEFB50

Владелец: ФЕДЕРАЛЬНАЯ СЛУЖБА ГОСУДАРСТВЕННОЙ

РЕГИСТРАЦИИ, КАДАСТРА И КАРТОГРАФИИ

Действителен: с 02.08.2024 по 26.10.2025

полное наименование должности

инициалы, фамилия

Земельный участок			
вид объекта недвижимости			
Лист № 3 раздела 4.1	Всего листов раздела 4.1: 8	Всего разделов: 8	Всего листов выписки: 29

23.04.2025г. № КУВИ-001/2025-95345536

Кадастровый номер: 78:36:0013262:6388

78:36:0013262:6388/2	278	вид ограничения (обременения): ограничения прав на земельный участок, предусмотренные статьей 56 Земельного кодекса Российской Федерации; Срок действия: не установлен; реквизиты документа-основания: постановление Совета Министров СССР от 26 марта 1984 г. № 255 "Об утверждении правил охраны электрических сетей напряжением свыше 1000 вольт" от 26.03.1984 № 255 выдан: Совет Министров СССР; Содержание ограничения (обременения): Объектом землеустройства является охранная зона Охранная зона объекта: Воздушная линия электропередачи 330кВ Л473 ПС "Выборгская" - Северо-Западная ТЭЦ. При установлении охранной зоны предусматриваются определенные ограничения использования территории, которые регламентируются Постановлением Совета Министров СССР от 26 марта 1984 г. № 255 "Об утверждении правил охраны электрических сетей напряжением свыше 1000 вольт".; Реестровый номер границы: 78:36-6.33; Вид объекта реестра границ: Зона с особыми условиями использования территории; Вид зоны по документу: охранная зона воздушной линии электропередачи 330кВ Л473 ПС "Выборгская" - Северо-Западная ТЭЦ; Тип зоны: Охранная зона инженерных коммуникаций
78:36:0013262:6388/3	495	вид ограничения (обременения): ограничения прав на земельный участок, предусмотренные статьей 56 Земельного кодекса Российской Федерации; Срок действия: не установлен; реквизиты документа-основания: постановление Правительства РФ "О порядке установления охранных зон объектов электросетевого хозяйства и особых условий использования земельных участков, расположенных в границах таких зон" от 24.02.2009 № 160 выдан: Правительство Российской Федерации; Содержание ограничения (обременения): В охранных зонах запрещается осуществлять любые действия, которые могут нарушить безопасную работу объектов электросетевого хозяйства, в том числе привести к их повреждению или уничтожению, и (или) повлечь причинение вреда жизни, здоровью граждан и имуществу физических или юридических лиц, а также повлечь нанесение экологического ущерба и возникновение пожаров, в т.ч.: а) набрасывать на провода и опоры воздушных линий электропередачи посторонние предметы, а также подниматься на опоры воздушных линий электропередачи; б) размещать любые объекты и предметы (материалы) в пределах созданных в соответствии с требованиями нормативно-технических документов проходов и подъездов для доступа к объектам электросетевого хозяйства, а также проводить любые работы и возводить сооружения, которые могут препятствовать доступу к объектам электросетевого хозяйства, без создания необходимых для такого доступа проходов и подъездов; в) находиться в пределах огороженной территории и помещениях распределительных устройств и подстанций, открывать двери и люки распределительных устройств и подстанций, производить переключения и подключения в электрических сетях (указанное требование не распространяется на работников, занятых выполнением разрешенных в установленном порядке работ), разводить огонь в пределах охранных зон вводных и распределительных устройств и подстанций, воздушных линий электропередачи, а также в охранных зонах кабельных линий электропередачи; г) размещать свалки; д) производить работы ударными механизмами, сбрасывать тяжести массой свыше 5 тонн, производить сброс и слив едких и коррозионных веществ и горюче-смазочных материалов (в охранных зонах подземных кабельных линий электропередачи). В охранных зонах, установленных для объектов электросетевого хозяйства напряжением свыше 1000 вольт,



ДОКУМЕНТ ПОДПИСАН
ЭЛЕКТРОННОЙ ПОДПИСЬЮ

Сертификат: 009F0BDC181A023B64597F1E2579BEFB50

Владелец: ФЕДЕРАЛЬНАЯ СЛУЖБА ГОСУДАРСТВЕННОЙ


РЕГИСТРАЦИИ, КАДАСТРА И КАРТОГРАФИИ

Действителен: с 02.08.2024 по 26.10.2025

полное наименование должности

инициалы, фамилия

Земельный участок			
вид объекта недвижимости			
Лист № 4 раздела 4.1	Всего листов раздела 4.1: 8	Всего разделов: 8	Всего листов выписки: 29
23.04.2025г. № КУВИ-001/2025-95345536			
Кадастровый номер:		78:36:0013262:6388	
		помимо действий, предусмотренных пунктом 8 настоящих Правил, запрещается: а) складировать или размещать хранилища любых, в том числе горюче-смазочных, материалов; б) размещать детские и спортивные площадки, стадионы, рынки, торговые точки, полевые станы, загоны для скота, гаражи и стоянки всех видов машин и механизмов, проводить любые мероприятия, связанные с большим скоплением людей, не занятых выполнением разрешенных в установленном порядке работ (в охранных зонах воздушных линий электропередачи); г) бросать якоря с судов и осуществлять их проход с отданными якорями, цепями, лотами, волокушами и тралами (в охранных зонах подводных кабельных линий электропередачи). В пределах охранных зон без письменного решения о согласовании сетевых организаций юридическим и физическим лицам запрещаются: а) строительство, капитальный ремонт, реконструкция или снос зданий и сооружений; б) горные, взрывные, мелиоративные работы, в том числе связанные с временным затоплением земель; в) посадка и вырубка деревьев и кустарников; г) дноуглубительные, землечерпальные и погрузочно-разгрузочные работы, добыча рыбы, других водных животных и растений придонными орудиями лова, устройство водопоев, колка и заготовка льда (в охранных зонах подводных кабельных линий электропередачи); ж) земляные работы на глубине более 0,3 метра (на вспахиваемых землях на глубине более 0,45 метра), а также планировка грунта (в охранных зонах подземных кабельных линий электропередачи); и) полевые сельскохозяйственные работы с применением сельскохозяйственных машин и оборудования высотой более 4 метров (в охранных зонах воздушных линий электропередачи) или полевые сельскохозяйственные работы, связанные с вспашкой земли (в охранных зонах кабельных линий электропередачи). ; Реестровый номер границы: 78:00-6.89; Вид объекта реестра границ: Зона с особыми условиями использования территории; Вид зоны по документу: Охранная зона объекта электросетевого хозяйства - ВЛ 110 кВ Лахтинская - 7; Тип зоны: Охранная зона инженерных коммуникаций	
78:36:0013262:6388/4	807	вид ограничения (обременения): ограничения прав на земельный участок, предусмотренные статьей 56 Земельного кодекса Российской Федерации; Срок действия: не установлен; Содержание ограничения (обременения): Охранная зона воздушных линий электропередачи	
78:36:0013262:6388/6	431	вид ограничения (обременения): ограничения прав на земельный участок, предусмотренные статьей 56 Земельного кодекса Российской Федерации; Срок действия: не установлен; реквизиты документа-основания: распоряжение от 26.04.2023 № 1058-рз выдан: Комитет имущественных отношений Правительства Санкт-Петербурга; Содержание ограничения (обременения): Публичный сервитут. В пользу ПАО "Россети Ленэнерго" (197227, г. Санкт-Петербург, ул. Гаккелевская, д. 21, литера А; office@lenenergo.ru). Цель установления публичного сервитута: на основании п.1 ст. 39.37 Земельного Кодекса Российской Федерации публичный сервитут устанавливается для размещения и для безопасной эксплуатации объекта электросетевого хозяйства. Срок публичного сервитута: 49 лет. В порядке, предусмотренном настоящей главой, публичный сервитут устанавливается для использования земельных участков и (или) земель в следующих целях: п.1. строительство, реконструкция, эксплуатация, капитальный ремонт объектов электросетевого хозяйства, тепловых сетей, водопроводных	

полное наименование должности	 ДОКУМЕНТ ПОДПИСАН ЭЛЕКТРОННОЙ ПОДПИСЬЮ Сертификат: 009F0BDC181A023B64597F1E2579BEFB50 Владелец: ФЕДЕРАЛЬНАЯ СЛУЖБА ГОСУДАРСТВЕННОЙ РЕГИСТРАЦИИ, КАДАСТРА И КАРТОГРАФИИ Действителен: с 02.08.2024 по 26.10.2025	инициалы, фамилия

Земельный участок			
вид объекта недвижимости			
Лист № 5 раздела 4.1	Всего листов раздела 4.1: 8	Всего разделов: 8	Всего листов выписки: 29

23.04.2025г. № КУВИ-001/2025-95345536

Кадастровый номер: 78:36:0013262:6388

		сетей, сетей водоотведения, линий и сооружений связи, линейных объектов системы газоснабжения, нефтепроводов и нефтепродуктопроводов, их неотъемлемых технологических частей, если указанные объекты являются объектами федерального, регионального или местного значения, либо необходимы для организации электро-, газо-, тепло-, водоснабжения населения и водоотведения, подключения (технологического присоединения) к сетям инженерно-технического обеспечения, либо переносятся в связи с изъятием земельных участков, на которых они ранее располагались, для государственных или муниципальных нужд (далее также - инженерные сооружения).; Реестровый номер границы: 78:36-6.1228; Вид объекта реестра границ: Зона с особыми условиями использования территории; Вид зоны по документу: Публичный сервитут в отношении земельных участков, находящихся в собственности, и земель, государственная собственность на которые не разграничена в целях эксплуатации объекта электросетевого хозяйства регионального значения «ЛЭП-110 кВ ЛППР 2 и ЛППР-3 Двухцепная прот. 12.3 км», назначение - сооружения электроэнергетики, протяженность 17600 м, адрес объекта: Российская Федерация, электросеть 110 кВ, от Северо-западной ТЭЦ (по адресу: г.Санкт-Петербург, 3-я Конная Лахта, дом 34, литера А, муниципальный округ Лахта-Ольгино), до ПС-90(по адресу: г.Санкт-Петербург, Суздальский проспект, дом 23, литера А), кадастровый номер 78:00:0000000:96689, находящегося в собственности ПАО «Россети Ленэнерго», необходимо для организации электроснабжения населения и подключения (технологического присоединения) к сетям инженерно-технического обеспечения.; Тип зоны: Зона публичного сервитута
Весь		вид ограничения (обременения): ограничения прав на земельный участок, предусмотренные статьей 56 Земельного кодекса Российской Федерации; Срок действия: не установлен; реквизиты документа-основания: постановление "Об утверждении Правил охраны электрических сетей напряжением свыше 1000 вольт" от 26.03.1984 № 255 выдан: Совет Министров СССР; Содержание ограничения (обременения): ограничения использования территории регламентируется Правилами охраны электрических сетей напряжением свыше 1000 вольт, утвержденными Постановлением Совета Министров СССР от 26.03.1984 № 255: Запрещается производить какие-либо действия, которые могут нарушить нормальную работу электрических сетей, привести к их повреждению или к несчастным случаям, в частности: а) размещать автозаправочные станции и иные хранилища горюче-смазочных материалов в охранных зонах электрических сетей; б) посторонним лицам находиться на территории и в помещениях электросетевых сооружений, открывать двери и люки электросетевых сооружений, производить переключения и подключения в электрических сетях; в) загромождать подъезды и подходы к объектам электрических сетей; г) набрасывать на провода опоры и приближать к ним посторонние предметы, а также подниматься на опоры; д) устраивать всякого рода свалки (в охранных зонах электрических сетей и вблизи них); е) складировать корма, удобрения, солому, торф, дрова и другие материалы, разводить огонь (в охранных зонах воздушных линий электропередачи); ж) устраивать спортивные площадки для игр, стадионы, рынки, остановочные пункты общественного транспорта, стоянки всех видов машин и механизмов, проводить любые мероприятия, связанные с большим скоплением людей, не занятых выполнением разрешенных в



ДОКУМЕНТ ПОДПИСАН
ЭЛЕКТРОННОЙ ПОДПИСЬЮ

Сертификат: 009F0BDC181A023B64597F1E2579BEFB50

Владелец: ФЕДЕРАЛЬНАЯ СЛУЖБА ГОСУДАРСТВЕННОЙ

РЕГИСТРАЦИИ, КАДАСТРА И КАРТОГРАФИИ

Действителен: с 02.08.2024 по 26.10.2025

полное наименование должности

инициалы, фамилия

Земельный участок			
вид объекта недвижимости			
Лист № 6 раздела 4.1	Всего листов раздела 4.1: 8	Всего разделов: 8	Всего листов выписки: 29

23.04.2025г. № КУВИ-001/2025-95345536

Кадастровый номер: 78:36:0013262:6388

	<p>установленном порядке работ (в охранных зонах воздушных линий электропередачи); з) запускать воздушные змеи, спортивные модели летательных аппаратов, в том числе неуправляемые (в охранных зонах воздушных линий электропередачи и вблизи них); и) совершать остановки всех видов транспорта, кроме железнодорожного (в охранных зонах воздушных линий электропередачи напряжением 330 кВ и выше); к) производить работы ударными механизмами, сбрасывать тяжести массой свыше 5 т, производить сброс и слив едких и коррозионных веществ и горюче-смазочных материалов (в охранных зонах подземных кабельных линий электропередачи и вблизи них); л) бросать якоря, проходить с отданными якорями, цепями, лотами, волокушками и тралами (в охранных зонах подводных кабельных линий электропередачи). ; Реестровый номер границы: 78:36-6.69; Вид объекта реестра границ: Зона с особыми условиями использования территории; Вид зоны по документу: Охранная зона ВЛ 330 кВ Северо-западная ТЭЦ – Каменогорская (опоры 1-70) (Выборгский район); Тип зоны: Охранная зона инженерных коммуникаций</p>
Весь	<p>вид ограничения (обременения): ограничения прав на земельный участок, предусмотренные статьей 56 Земельного кодекса Российской Федерации; Срок действия: не установлен; реквизиты документа-основания: постановление Совета Министров СССР "Об утверждении Правил охраны электрических сетей напряжением свыше 1000 вольт" от 26.03.1984 № 255; Содержание ограничения (обременения): Ограничение использования территорий регламентируется Правилами охраны электрических сетей напряжением свыше 1000 вольт, утверждёнными Постановлением Совета Министров СССР №255 от 26 марта 1984 года: Запрещается производить какие-либо действия, которые могут нарушить нормальную работу электрических сетей, привести к их повреждению или к несчастным случаям, в частности: а) размещать автозаправочные станции и иные хранилища горюче-смазочных материалов в охранных зонах электрических сетей; б) посторонним лицам находиться на территории и в помещениях электросетевых сооружений, открывать двери и люки электросетевых сооружений, производить переключения и подключения в электрических сетях; в) загромождать подъезды и подходы к объектам электрических сетей; г) набрасывать на провода опоры и приближать к ним посторонние предметы, а также подниматься на опоры; д) устраивать всякого рода свалки (в охранных зонах электрических сетей и вблизи них); е) складировать корма, удобрения, солому, торф, дрова и другие материалы, разводить огонь (в охранных зонах воздушных линий электропередачи); ж) устраивать спортивные площадки для игр, стадионы, рынки, остановочные пункты общественного транспорта, стоянки всех видов машин и механизмов, проводить любые мероприятия, связанные с большим скоплением людей, не занятых выполнением разрешенных в установленном порядке работ (в охранных зонах воздушных линий электропередачи); з) запускать воздушные змеи, спортивные модели летательных аппаратов, в том числе неуправляемые (в охранных зонах воздушных линий электропередачи и вблизи них); и) совершать остановки всех видов транспорта, кроме железнодорожного (в охранных зонах воздушных линий электропередачи напряжением 330 кВ и выше); к) производить работы ударными механизмами, сбрасывать тяжести массой свыше 5 т, производить сброс и слив едких и коррозионных веществ и горюче-смазочных материалов (в охранных зонах</p>



ДОКУМЕНТ ПОДПИСАН
ЭЛЕКТРОННОЙ ПОДПИСЬЮ

Сертификат: 009F0BDC181A023B64597F1E2579BEFB50

Владелец: ФЕДЕРАЛЬНАЯ СЛУЖБА ГОСУДАРСТВЕННОЙ

РЕГИСТРАЦИИ, КАДАСТРА И КАРТОГРАФИИ

Действителен: с 02.08.2024 по 26.10.2025

полное наименование должности

инициалы, фамилия

Земельный участок			
вид объекта недвижимости			
Лист № 7 раздела 4.1	Всего листов раздела 4.1: 8	Всего разделов: 8	Всего листов выписки: 29
23.04.2025г. № КУВИ-001/2025-95345536			
Кадастровый номер:		78:36:0013262:6388	
		подземных кабельных линий электропередачи и вблизи них); л) бросать якоря, проходить с отданными якорями, цепями, лотами, волокушками и тралами (в охранных зонах подводных кабельных линий электропередачи).; Реестровый номер границы: 78:36-6.157; Вид объекта реестра границ: Зона с особыми условиями использования территории; Вид зоны по документу: Охранная зона объекта электросетевого хозяйства - ВЛ 330 кВ Восточная – Северная (Выборгский район); Тип зоны: Охранная зона инженерных коммуникаций	
	Весь	вид ограничения (обременения): ограничения прав на земельный участок, предусмотренные статьей 56 Земельного кодекса Российской Федерации; Срок действия: не установлен; реквизиты документа-основания: приказ Министерства энергетики Российской Федерации от 10.08.2022 № 794 выдан: Министерство энергетики Российской Федерации ; Содержание ограничения (обременения): Публичный сервитут для использования земель и земельных участков в целях эксплуатации объекта энергетики федерального значения «ВЛ 330 кВ Северо-западная ТЭЦ - Каменогорская (опоры 1-70)». Срок публичного сервитута: в соответствии с п.8 ст.39.43 ЗК РФ публичный сервитут считается установленным со дня внесения сведений о нем в Единый государственный реестр недвижимости, согласно Приказу Министерства энергетики Российской Федерации от 10.08.2022 г. №794 срок публичного сервитута составляет 49 лет. Владелец публичного сервитута: Публичное акционерное общество «ФСК ЕЭС», ИНН 4716016979, ОГРН 1024701893336. Почтовый адрес Публичного акционерного общества «ФСК ЕЭС»: 121353, г. Москва, вн.тер.г. муниципальный округ Можайский, ул. Беловежская, д. 4, адрес электронной почты: info@fsk-ees.ru.; Реестровый номер границы: 78:00-6.703; Вид объекта реестра границ: Зона с особыми условиями использования территории; Вид зоны по документу: Публичный сервитут ВЛ 330 кВ Северо-западная ТЭЦ - Каменогорская (опоры 1-70); Тип зоны: Зона публичного сервитута	
	Весь	вид ограничения (обременения): ограничения прав на земельный участок, предусмотренные статьей 56 Земельного кодекса Российской Федерации; Срок действия: не установлен; реквизиты документа-основания: приказ от 27.12.2021 № 1479 выдан: Министерство энергетики Российской Федерации ; Содержание ограничения (обременения): Публичный сервитут для использования земельных участков в целях эксплуатации объекта энергетики федерального значения «ВЛ 330 кВ Восточная - Северная». Срок публичного сервитута: в соответствии с п.8 ст.39.43 ЗК РФ публичный сервитут считается установленным со дня внесения сведений о нем в Единый государственный реестр недвижимости, согласно Приказу Министерства энергетики Российской Федерации от 27.12.2021 № 1479 срок публичного сервитута составляет 49 лет. Владелец публичного сервитута: Публичное акционерное общество «Федеральная сетевая компания - Россети», ИНН 4716016979, ОГРН 1024701893336. Почтовый адрес владельца публичного сервитута: 121353, г. Москва, вн.тер.г. муниципальный округ Можайский, ул. Беловежская, д. 4, адрес электронной почты: info@fsk-ees.ru.; Реестровый номер границы: 78:00-6.1232; Вид объекта реестра границ: Зона с особыми условиями использования территории; Вид зоны по документу: Публичный сервитут для использования земельных участков в целях эксплуатации объекта энергетики федерального значения «ВЛ 330 кВ	



ДОКУМЕНТ ПОДПИСАН
ЭЛЕКТРОННОЙ ПОДПИСЬЮ

Сертификат: 009F0BDC181A023B64597F1E2579BEFB50

Владелец: ФЕДЕРАЛЬНАЯ СЛУЖБА ГОСУДАРСТВЕННОЙ

РЕГИСТРАЦИИ, КАДАСТРА И КАРТОГРАФИИ

Действителен: с 02.08.2024 по 26.10.2025

полное наименование должности

инициалы, фамилия


Земельный участок			
вид объекта недвижимости			
Лист № 8 раздела 4.1	Всего листов раздела 4.1: 8	Всего разделов: 8	Всего листов выписки: 29
23.04.2025г. № КУВИ-001/2025-95345536			
Кадастровый номер:		78:36:0013262:6388	
Восточная - Северная»; Тип зоны: Зона публичного сервитута			

полное наименование должности		ДОКУМЕНТ ПОДПИСАН	инициалы, фамилия
	ЭЛЕКТРОННОЙ ПОДПИСЬЮ		
Сертификат: 009F0BDC181A023B64597F1E2579BEFB50		Владелец: ФЕДЕРАЛЬНАЯ СЛУЖБА ГОСУДАРСТВЕННОЙ	
РЕГИСТРАЦИИ, КАДАСТРА И КАРТОГРАФИИ		Действителен: с 02.08.2024 по 26.10.2025	

Выписка из Единого государственного реестра недвижимости об объекте недвижимости
Сведения о частях земельного участка

Земельный участок			
вид объекта недвижимости			
Лист № 1 раздела 4.2	Всего листов раздела 4.2: 5	Всего разделов: 8	Всего листов выписки: 29
23.04.2025г. № КУВИ-001/2025-95345536			
Кадастровый номер:		78:36:0013262:6388	

Сведения о характерных точках границы части (частей) земельного участка				
Учетный номер части: 78:36:0013262:6388/1				
Система координат				
Номер точки	Координаты, м		Описание закрепления на местности	Средняя квадратичная погрешность определения координат характерных точек границ земельного участка, м
	X	Y		
1	2	3	4	5
1	108834.87	110821.4	-	-
2	108841.46	110831.43	-	-
3	108810.63	110852.12	-	-
4	108804.02	110842.1	-	-
5	108834.87	110821.4	-	-

полное наименование должности	 ДОКУМЕНТ ПОДПИСАН ЭЛЕКТРОННОЙ ПОДПИСЬЮ	инициалы, фамилия
	Сертификат: 009F0BDC181A023B64597F1E2579BEFB50 Владелец: ФЕДЕРАЛЬНАЯ СЛУЖБА ГОСУДАРСТВЕННОЙ РЕГИСТРАЦИИ, КАДАСТРА И КАРТОГРАФИИ Действителен: с 02.08.2024 по 26.10.2025	

Земельный участок			
вид объекта недвижимости			
Лист № 2 раздела 4.2	Всего листов раздела 4.2: 5	Всего разделов: 8	Всего листов выписки: 29

23.04.2025г. № КУВИ-001/2025-95345536

Кадастровый номер: 78:36:0013262:6388

Сведения о характерных точках границы части (частей) земельного участка				
Учетный номер части: 78:36:0013262:6388/2				
Система координат				
Номер точки	Координаты, м		Описание закрепления на местности	Средняя квадратичная погрешность определения координат характерных точек границ земельного участка, м
	X	Y		
1	2	3	4	5
1	108834.87	110821.4	-	-
2	108841.46	110831.43	-	-
3	108822.25	110844.32	-	-
4	108815.64	110834.3	-	-
1	108834.87	110821.4	-	-



ДОКУМЕНТ ПОДПИСАН
ЭЛЕКТРОННОЙ ПОДПИСЬЮ

Сертификат: 009F0BDC181A023B64597F1E2579BEFB50

Владелец: ФЕДЕРАЛЬНАЯ СЛУЖБА ГОСУДАРСТВЕННОЙ

РЕГИСТРАЦИИ, КАДАСТРА И КАРТОГРАФИИ

Действителен: с 02.08.2024 по 26.10.2025

полное наименование должности

инициалы, фамилия

Земельный участок			
вид объекта недвижимости			
Лист № 3 раздела 4.2	Всего листов раздела 4.2: 5	Всего разделов: 8	Всего листов выписки: 29

23.04.2025г. № КУВИ-001/2025-95345536

Кадастровый номер: 78:36:0013262:6388

Сведения о характерных точках границы части (частей) земельного участка				
Учетный номер части: 78:36:0013262:6388/3				
Система координат				
Номер точки	Координаты, м		Описание закрепления на местности	Средняя квадратичная погрешность определения координат характерных точек границ земельного участка, м
	X	Y		
1	2	3	4	5
1	108834.87	110821.4	-	-
2	108841.46	110831.43	-	-
3	108807.26	110854.38	-	-
4	108800.58	110844.41	-	-
1	108834.87	110821.4	-	-



ДОКУМЕНТ ПОДПИСАН
ЭЛЕКТРОННОЙ ПОДПИСЬЮ

Сертификат: 009F0BDC181A023B64597F1E2579BEFB50

Владелец: ФЕДЕРАЛЬНАЯ СЛУЖБА ГОСУДАРСТВЕННОЙ

РЕГИСТРАЦИИ, КАДАСТРА И КАРТОГРАФИИ

Действителен: с 02.08.2024 по 26.10.2025

полное наименование должности

инициалы, фамилия

Земельный участок			
вид объекта недвижимости			
Лист № 4 раздела 4.2	Всего листов раздела 4.2: 5	Всего разделов: 8	Всего листов выписки: 29

23.04.2025г. № КУВИ-001/2025-95345536

Кадастровый номер: 78:36:0013262:6388

Сведения о характерных точках границы части (частей) земельного участка				
Учетный номер части: 78:36:0013262:6388/4				
Система координат МСК-64				
Номер точки	Координаты, м		Описание закрепления на местности	Средняя квадратичная погрешность определения координат характерных точек границ земельного участка, м
	X	Y		
1	2	3	4	5
1	108834.87	110821.4	-	0.1
2	108841.46	110831.43	-	0.1
3	108785.72	110868.83	-	0.1
4	108778.96	110858.92	-	0.1
1	108834.87	110821.4	-	0.1



ДОКУМЕНТ ПОДПИСАН
ЭЛЕКТРОННОЙ ПОДПИСЬЮ

Сертификат: 009F0BDC181A023B64597F1E2579BEFB50

Владелец: ФЕДЕРАЛЬНАЯ СЛУЖБА ГОСУДАРСТВЕННОЙ

РЕГИСТРАЦИИ, КАДАСТРА И КАРТОГРАФИИ

Действителен: с 02.08.2024 по 26.10.2025

полное наименование должности

инициалы, фамилия

Земельный участок			
вид объекта недвижимости			
Лист № 5 раздела 4.2	Всего листов раздела 4.2: 5	Всего разделов: 8	Всего листов выписки: 29

23.04.2025г. № КУВИ-001/2025-95345536

Кадастровый номер: 78:36:0013262:6388

Сведения о характерных точках границы части (частей) земельного участка				
Учетный номер части: 78:36:0013262:6388/6				
Система координат				
Номер точки	Координаты, м		Описание закрепления на местности	Средняя квадратичная погрешность определения координат характерных точек границ земельного участка, м
	X	Y		
1	2	3	4	5
1	108834.87	110821.4	-	-
2	108841.46	110831.43	-	-
3	108811.68	110851.41	-	-
4	108805.03	110841.43	-	-
5	108834.87	110821.4	-	-



ДОКУМЕНТ ПОДПИСАН
ЭЛЕКТРОННОЙ ПОДПИСЬЮ

Сертификат: 009F0BDC181A023B64597F1E2579BEFB50

Владелец: ФЕДЕРАЛЬНАЯ СЛУЖБА ГОСУДАРСТВЕННОЙ

РЕГИСТРАЦИИ, КАДАСТРА И КАРТОГРАФИИ

Действителен: с 02.08.2024 по 26.10.2025

полное наименование должности

инициалы, фамилия


Филиал публично-правовой компании "Роскадастр" по Санкт-Петербургу
полное наименование органа регистрации прав
Выписка из Единого государственного реестра недвижимости об объекте недвижимости

Сведения о характеристиках объекта недвижимости

На основании запроса от 23.04.2025, поступившего на рассмотрение 23.04.2025, сообщаем, что согласно записям Единого государственного реестра недвижимости:

Раздел 1 Лист 1

Земельный участок			
вид объекта недвижимости			
Лист № 1 раздела 1	Всего листов раздела 1: 4	Всего разделов: 8	Всего листов выписки: 35
23.04.2025г. № КУВИ-001/2025-95356455			
Кадастровый номер:	78:36:0013262:6389		
Номер кадастрового квартала:	78:36:0013262		
Дата присвоения кадастрового номера:	15.03.2023		
Ранее присвоенный государственный учетный номер:	данные отсутствуют		
Местоположение:	Санкт-Петербург, п. Парголово, тер. Пригородный		
Площадь:	9916 +/- 35		
Кадастровая стоимость, руб.:	3631358.19		
Кадастровые номера расположенных в пределах земельного участка объектов недвижимости:	78:00:0000000:96689		
Кадастровые номера объектов недвижимости, из которых образован объект недвижимости:	78:36:0013262:1150		
Кадастровые номера образованных объектов недвижимости:	данные отсутствуют		
Категория земель:	Земли населенных пунктов		
Виды разрешенного использования:	Благоустройство территории		
Сведения о кадастровом инженере:	Мулло Михаил Тойвович, СНИЛС 055-673-185 81, дата завершения кадастровых работ: 02.02.2023		
Сведения о лесах, водных объектах и об иных природных объектах, расположенных в пределах земельного участка:	данные отсутствуют		
Сведения о том, что земельный участок полностью расположен в границах зоны с особыми условиями использования территории, территории объекта культурного наследия, публично сервитута:	данные отсутствуют		
Сведения о том, что земельный участок расположен в границах особой экономической зоны, территории опережающего развития, зоны территориального развития в Российской Федерации, игровой зоны:	данные отсутствуют		

полное наименование должности	 ДОКУМЕНТ ПОДПИСАН ЭЛЕКТРОННОЙ ПОДПИСЬЮ Сертификат: 009F0BDC181A023B64597F1E2579BEFB50 Владелец: ФЕДЕРАЛЬНАЯ СЛУЖБА ГОСУДАРСТВЕННОЙ РЕГИСТРАЦИИ, КАДАСТРА И КАРТОГРАФИИ Действителен: с 02.08.2024 по 26.10.2025	инициалы, фамилия

Земельный участок			
вид объекта недвижимости			
Лист № 2 раздела 1	Всего листов раздела 1: 4	Всего разделов: 8	Всего листов выписки: 35
23.04.2025г. № КУВИ-001/2025-95356455			
Кадастровый номер:		78:36:0013262:6389	
Сведения о том, что земельный участок расположен в границах особо охраняемой природной территории, Байкальской природной территории и ее экологических зон, лесопарковом зеленом поясе, охотничьего угодья, лесничества:		данные отсутствуют	
Сведения о расположении земельного участка и (или) расположенного на нем объекта недвижимости в границах территории, в отношении которой принято решение о резервировании земель для государственных или муниципальных нужд:		данные отсутствуют	
Сведения о результатах проведения государственного земельного надзора:		данные отсутствуют	
Сведения о расположении земельного участка в границах территории, в отношении которой утвержден проект межевания территории:		Земельный участок располагается в границах территории, в отношении которой утвержден проект межевания территории 07.04.2022, 308	
Условный номер земельного участка:		15	
Сведения о принятии акта и (или) заключении договора, предусматривающих предоставление в соответствии с земельным законодательством исполнительным органом государственным органом власти или органом местного самоуправления, находящегося в государственной или муниципальной собственности земельного участка для строительства наемного дома социального использования или наемного дома коммерческого использования:		данные отсутствуют	
Сведения о том, что земельный участок или земельные участки образованы на основании решения об изъятии земельного участка и (или) расположенного на нем объекта недвижимости для государственных или муниципальных нужд:		данные отсутствуют	
Сведения о том, что земельный участок образован из земель или земельного участка, государственная собственность на которые не разграничена:		данные отсутствуют	
Сведения о наличии земельного спора о местоположении границ земельных участков:		данные отсутствуют	
Статус записи об объекте недвижимости:		Сведения об объекте недвижимости имеют статус "актуальные"	
Особые отметки:		Посредством данного земельного участка обеспечен доступ к земельному участку (земельным	



ДОКУМЕНТ ПОДПИСАН
ЭЛЕКТРОННОЙ ПОДПИСЬЮ

Сертификат: 009F0BDC181A023B64597F1E2579BEFB50

Владелец: ФЕДЕРАЛЬНАЯ СЛУЖБА ГОСУДАРСТВЕННОЙ

РЕГИСТРАЦИИ, КАДАСТРА И КАРТОГРАФИИ

Действителен: с 02.08.2024 по 26.10.2025

полное наименование должности

инициалы, фамилия

Земельный участок			
вид объекта недвижимости			
Лист № 3 раздела 1	Всего листов раздела 1: 4	Всего разделов: 8	Всего листов выписки: 35

23.04.2025г. № КУВИ-001/2025-95356455

Кадастровый номер:

78:36:0013262:6389

участкам) с кадастровым номером (кадастровыми номерами): 78:36:0013262:6398. Сведения об ограничениях права на объект недвижимости, обременениях данного объекта, не зарегистрированных в реестре прав, ограничений прав и обременений недвижимого имущества: вид ограничения (обременения): ограничения прав на земельный участок, предусмотренные статьей 56 Земельного кодекса Российской Федерации; срок действия: с 15.03.2023; реквизиты документа-основания: постановление Правительства РФ "О порядке установления охранных зон объектов электросетевого хозяйства и особых условий использования земельных участков, расположенных в границах таких зон" от 24.02.2009 № 160 выдан: Правительство Российской Федерации. вид ограничения (обременения): ограничения прав на земельный участок, предусмотренные статьей 56 Земельного кодекса Российской Федерации; срок действия: с 15.03.2023; реквизиты документа-основания: постановление "Об утверждении Правил охраны электрических сетей напряжением свыше 1000 вольт" от 26.03.1984 № 255 выдан: Совет Министров СССР. вид ограничения (обременения): ограничения прав на земельный участок, предусмотренные статьей 56 Земельного кодекса Российской Федерации; срок действия: с 15.03.2023; реквизиты документа-основания: постановление Совета Министров СССР "Об утверждении Правил охраны электрических сетей напряжением свыше 1000 вольт" от 26.03.1984 № 255. вид ограничения (обременения): ограничения прав на земельный участок, предусмотренные статьей 56 Земельного кодекса Российской Федерации; срок действия: с 15.03.2023; реквизиты документа-основания: постановление Совета Министров СССР от 26 марта 1984 г. № 255 "Об утверждении правил охраны электрических сетей напряжением свыше 1000 вольт" от 26.03.1984 № 255 выдан: Совет Министров СССР. вид ограничения (обременения): ограничения прав на земельный участок, предусмотренные статьей 56 Земельного кодекса Российской Федерации; срок действия не установлен. вид ограничения (обременения): ограничения прав на земельный участок, предусмотренные статьей 56 Земельного кодекса Российской Федерации; срок действия: с 26.06.2023; реквизиты документа-основания: распоряжение от 26.04.2023 № 1058-рз выдан: Комитет имущественных отношений Правительства Санкт-Петербурга. вид ограничения (обременения): ограничения прав на земельный участок, предусмотренные статьей 56 Земельного кодекса Российской Федерации; срок действия: с 20.07.2023; реквизиты документа-основания: приказ Министерства энергетики Российской Федерации от 10.08.2022 № 794 выдан: Министерство



ДОКУМЕНТ ПОДПИСАН
ЭЛЕКТРОННОЙ ПОДПИСЬЮ

Сертификат: 009F0BDC181A023B64597F1E2579BEFB50

Владелец: ФЕДЕРАЛЬНАЯ СЛУЖБА ГОСУДАРСТВЕННОЙ


РЕГИСТРАЦИИ, КАДАСТРА И КАРТОГРАФИИ

Действителен: с 02.08.2024 по 26.10.2025

полное наименование должности

инициалы, фамилия

Земельный участок			
вид объекта недвижимости			
Лист № 4 раздела 1	Всего листов раздела 1: 4	Всего разделов: 8	Всего листов выписки: 35
23.04.2025г. № КУВИ-001/2025-95356455			
Кадастровый номер:		78:36:0013262:6389	
		энергетики Российской Федерации . вид ограничения (обременения): ограничения прав на земельный участок, предусмотренные статьей 56 Земельного кодекса Российской Федерации; срок действия: с 13.02.2024; реквизиты документа-основания: приказ от 27.12.2021 № 1479 выдан: Министерство энергетики Российской Федерации .	
Получатель выписки:		Сивак Владислава Романовна	

	 ДОКУМЕНТ ПОДПИСАН ЭЛЕКТРОННОЙ ПОДПИСЬЮ Сертификат: 009F0BDC181A023B64597F1E2579BEFB50 Владелец: ФЕДЕРАЛЬНАЯ СЛУЖБА ГОСУДАРСТВЕННОЙ РЕГИСТРАЦИИ, КАДАСТРА И КАРТОГРАФИИ Действителен: с 02.08.2024 по 26.10.2025	
полное наименование должности	инициалы, фамилия	

Выписка из Единого государственного реестра недвижимости об объекте недвижимости
Сведения о зарегистрированных правах

Земельный участок			
вид объекта недвижимости			
Лист № 1 раздела 2	Всего листов раздела 2: 2	Всего разделов: 8	Всего листов выписки: 35
23.04.2025г. № КУВИ-001/2025-95356455			
Кадастровый номер:		78:36:0013262:6389	
1	Правообладатель (правообладатели):	1.1	Общество с ограниченной ответственностью "ИнвестКапитал", ИНН: 7813353502
	Сведения о возможности предоставления третьим лицам персональных данных физического лица:	1.1.1	данные отсутствуют
2	Вид, номер, дата и время государственной регистрации права:	2.1	Собственность 78:36:0013262:6389-78/011/2023-1 15.03.2023 13:04:42
3	Сведения об осуществлении государственной регистрации сделки, права без необходимого в силу закона согласия третьего лица, органа:	3.1	данные отсутствуют
4	Ограничение прав и обременение объекта недвижимости:	не зарегистрировано	
5	Договоры участия в долевом строительстве:	не зарегистрировано	
6	Заявленные в судебном порядке права требования:	данные отсутствуют	
7	Сведения о возможности предоставления третьим лицам персональных данных физического лица	данные отсутствуют	
8	Сведения о возражении в отношении зарегистрированного права:	данные отсутствуют	
9	Сведения о наличии решения об изъятии объекта недвижимости для государственных и муниципальных нужд:	данные отсутствуют	
10	Сведения о невозможности государственной регистрации без личного участия правообладателя или его законного представителя:	данные отсутствуют	
11	Правопритязания и сведения о наличии поступивших, но не рассмотренных заявлений о проведении государственной регистрации права (перехода, прекращения права), ограничения права или обременения объекта недвижимости, сделки в отношении объекта недвижимости:	отсутствуют	



ДОКУМЕНТ ПОДПИСАН
ЭЛЕКТРОННОЙ ПОДПИСЬЮ

Сертификат: 009F0BDC181A023B64597F1E2579BEFB50

Владелец: ФЕДЕРАЛЬНАЯ СЛУЖБА ГОСУДАРСТВЕННОЙ

РЕГИСТРАЦИИ, КАДАСТРА И КАРТОГРАФИИ

Действителен: с 02.08.2024 по 26.10.2025

полное наименование должности

инициалы, фамилия

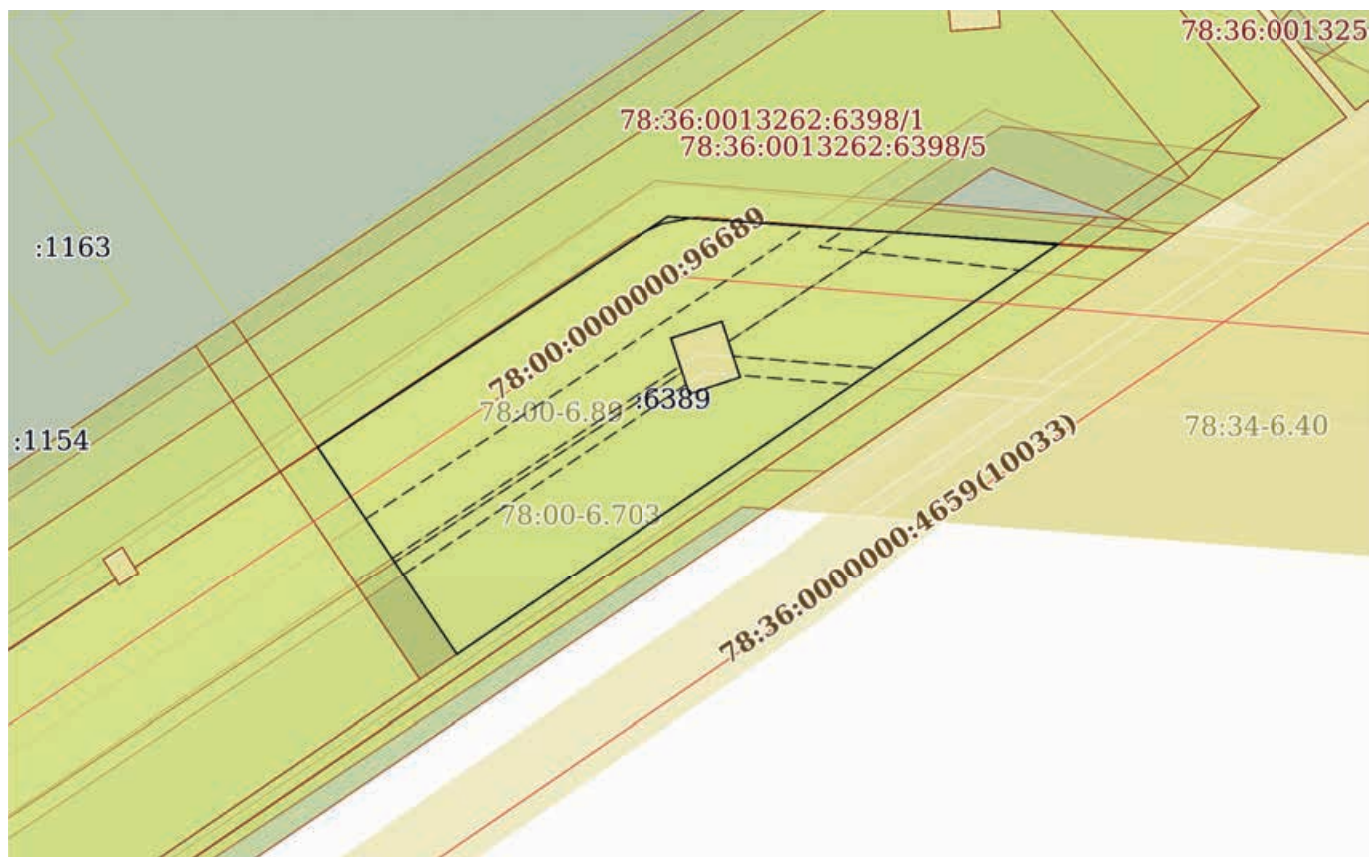
Земельный участок			
вид объекта недвижимости			
Лист № 2 раздела 2	Всего листов раздела 2: 2	Всего разделов: 8	Всего листов выписки: 35
23.04.2025г. № КУВИ-001/2025-95356455			
Кадастровый номер:		78:36:0013262:6389	
11	Сведения о невозможности государственной регистрации перехода, прекращения, ограничения права на земельный участок из земель сельскохозяйственного назначения:	данные отсутствуют	

полное наименование должности	 ДОКУМЕНТ ПОДПИСАН ЭЛЕКТРОННОЙ ПОДПИСЬЮ Сертификат: 009F0BDC181A023B64597F1E2579BEFB50 Владелец: ФЕДЕРАЛЬНАЯ СЛУЖБА ГОСУДАРСТВЕННОЙ РЕГИСТРАЦИИ, КАДАСТРА И КАРТОГРАФИИ Действителен: с 02.08.2024 по 26.10.2025	инициалы, фамилия
-------------------------------	---	-------------------

Выписка из Единого государственного реестра недвижимости об объекте недвижимости
 Описание местоположения земельного участка


Земельный участок			
вид объекта недвижимости			
Лист № 1 раздела 3	Всего листов раздела 3: 1	Всего разделов: 8	Всего листов выписки: 35
23.04.2025г. № КУВИ-001/2025-95356455			
Кадастровый номер:		78:36:0013262:6389	

План (чертеж, схема) земельного участка



Масштаб 1:2000

Условные обозначения:


	 ДОКУМЕНТ ПОДПИСАН ЭЛЕКТРОННОЙ ПОДПИСЬЮ Сертификат: 009F0BDC181A023B64597F1E2579BEFB50 Владелец: ФЕДЕРАЛЬНАЯ СЛУЖБА ГОСУДАРСТВЕННОЙ РЕГИСТРАЦИИ, КАДАСТРА И КАРТОГРАФИИ Действителен: с 02.08.2024 по 26.10.2025	
полное наименование должности		инициалы, фамилия

Выписка из Единого государственного реестра недвижимости об объекте недвижимости

Описание местоположения земельного участка

Земельный участок			
вид объекта недвижимости			
Лист № 1 раздела 3.1	Всего листов раздела 3.1: 1	Всего разделов: 8	Всего листов выписки: 35
23.04.2025г. № КУВИ-001/2025-95356455			
Кадастровый номер:		78:36:0013262:6389	

Описание местоположения границ земельного участка							
№ п/п	Номер точки		Дирекционный угол	Горизонтальное проложение, м	Описание закрепления на местности	Кадастровые номера смежных участков	Сведения об адресах правообладателей смежных земельных участков
	начальная	конечная					
1	2	3	4	5	6	7	8
1	1.1.1	1.1.2	93°56.5'	105.19	данные отсутствуют	78:36:0013262:6398	адрес отсутствует
2	1.1.2	1.1.3	235°41.9'	195.58	данные отсутствуют	78:36:0013262:8017	адрес отсутствует
3	1.1.2	1.1.2			данные отсутствуют	78:36:0013262:6400	адрес отсутствует
4	1.1.3	1.1.4	326°8.3'	67.12	данные отсутствуют	78:36:0013262:6388	адрес отсутствует
5	1.1.4	1.1.1	56°43.4'	112.47	данные отсутствуют	78:36:0013262:6398	адрес отсутствует
6	1.1.4	1.1.4			данные отсутствуют	78:36:0013262:6399	адрес отсутствует
7	1.2.5	1.2.6	161°56.8'	15.71	данные отсутствуют	данные отсутствуют	данные отсутствуют
8	1.2.6	1.2.7	71°52.1'	14.36	данные отсутствуют	данные отсутствуют	данные отсутствуют
9	1.2.7	1.2.8	341°56.8'	15.71	данные отсутствуют	данные отсутствуют	данные отсутствуют
10	1.2.8	1.2.5	251°52.1'	14.36	данные отсутствуют	данные отсутствуют	данные отсутствуют

 ДОКУМЕНТ ПОДПИСАН ЭЛЕКТРОННОЙ ПОДПИСЬЮ Сертификат: 009F0BDC181A023B64597F1E2579BEFB50 Владелец: ФЕДЕРАЛЬНАЯ СЛУЖБА ГОСУДАРСТВЕННОЙ РЕГИСТРАЦИИ, КАДАСТРА И КАРТОГРАФИИ Действителен: с 02.08.2024 по 26.10.2025	инициалы, фамилия
полное наименование должности	

Выписка из Единого государственного реестра недвижимости об объекте недвижимости
Описание местоположения земельного участка

Земельный участок			
вид объекта недвижимости			
Лист № 1 раздела 3.2	Всего листов раздела 3.2: 1	Всего разделов: 8	Всего листов выписки: 35
23.04.2025г. № КУВИ-001/2025-95356455			
Кадастровый номер:		78:36:0013262:6389	

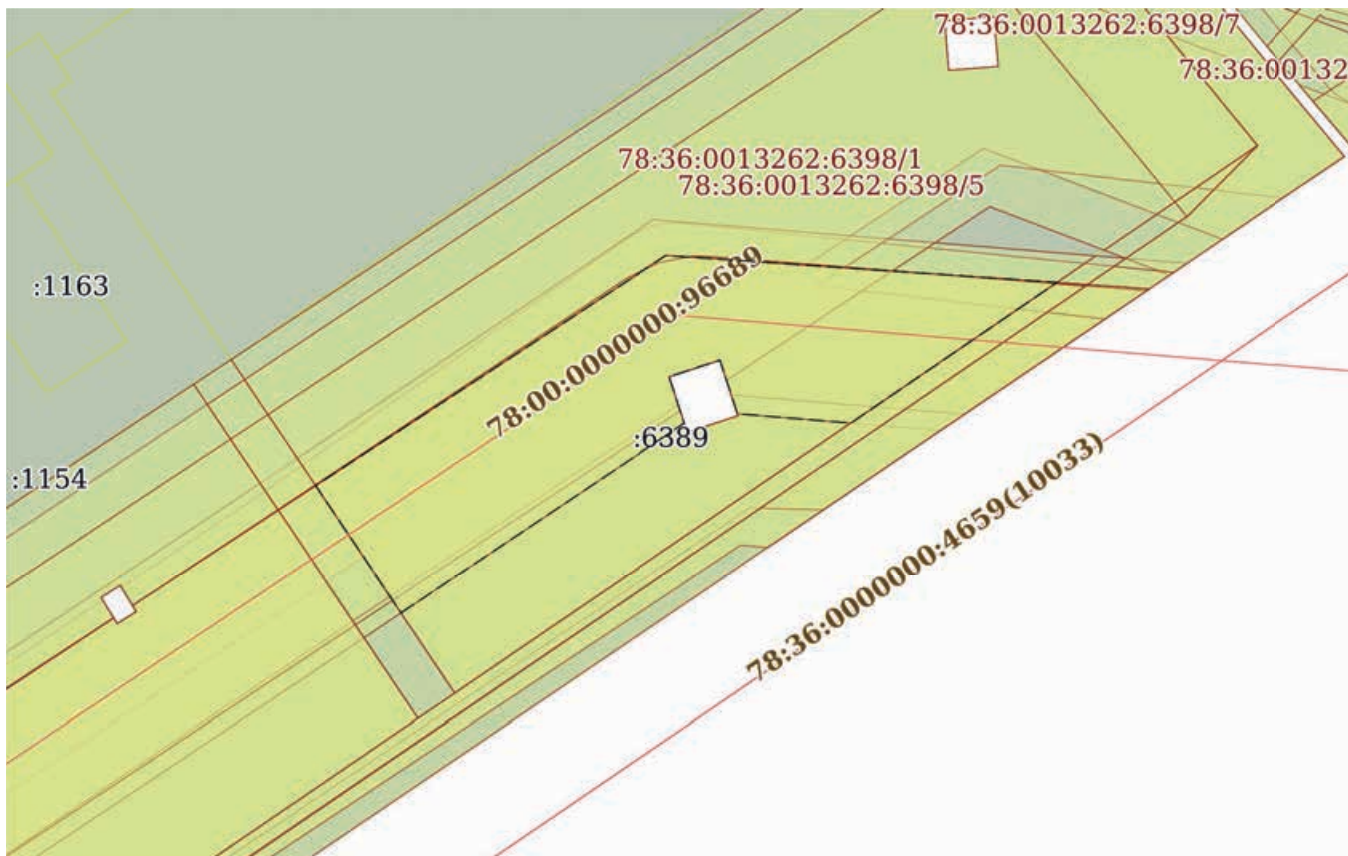
Сведения о характерных точках границы земельного участка				
Система координат МСК-64				
Номер точки	Координаты, м		Описание закрепления на местности	Средняя квадратичная погрешность определения координат характерных точек границ земельного участка, м
	X	Y		
1	2	3	4	5
1	108903.17	110925.46	-	0.1
2	108841.46	110831.43	-	0.1
3	108785.72	110868.83	-	0.1
4	108895.94	111030.4	-	0.1
1	108903.17	110925.46	-	0.1
1	108870.65	110926.36	-	0.1
2	108875.12	110940.01	-	0.1
3	108860.18	110944.88	-	0.1
4	108855.71	110931.23	-	0.1
1	108870.65	110926.36	-	0.1

полное наименование должности		ДОКУМЕНТ ПОДПИСАН	инициалы, фамилия
		ЭЛЕКТРОННОЙ ПОДПИСЬЮ	
	Сертификат: 009F0BDC181A023B64597F1E2579BEFB50 Владелец: ФЕДЕРАЛЬНАЯ СЛУЖБА ГОСУДАРСТВЕННОЙ РЕГИСТРАЦИИ, КАДАСТРА И КАРТОГРАФИИ Действителен: с 02.08.2024 по 26.10.2025		

Выписка из Единого государственного реестра недвижимости об объекте недвижимости
Сведения о частях земельного участка

Земельный участок			
вид объекта недвижимости			
Лист № 1 раздела 4	Всего листов раздела 4: 9	Всего разделов: 8	Всего листов выписки: 35
23.04.2025г. № КУВИ-001/2025-95356455			
Кадастровый номер:		78:36:0013262:6389	

План (чертеж, схема) части земельного участка Учетный номер части: 78:36:0013262:6389/1



Масштаб 1:2000 Условные обозначения:

полное наименование должности	 ДОКУМЕНТ ПОДПИСАН ЭЛЕКТРОННОЙ ПОДПИСЬЮ	инициалы, фамилия
	Сертификат: 009F0BDC181A023B64597F1E2579BEFB50 Владелец: ФЕДЕРАЛЬНАЯ СЛУЖБА ГОСУДАРСТВЕННОЙ РЕГИСТРАЦИИ, КАДАСТРА И КАРТОГРАФИИ Действителен: с 02.08.2024 по 26.10.2025	

Земельный участок

вид объекта недвижимости

Лист № 2 раздела 4

Всего листов раздела 4: 9

Всего разделов: 8

Всего листов выписки: 35

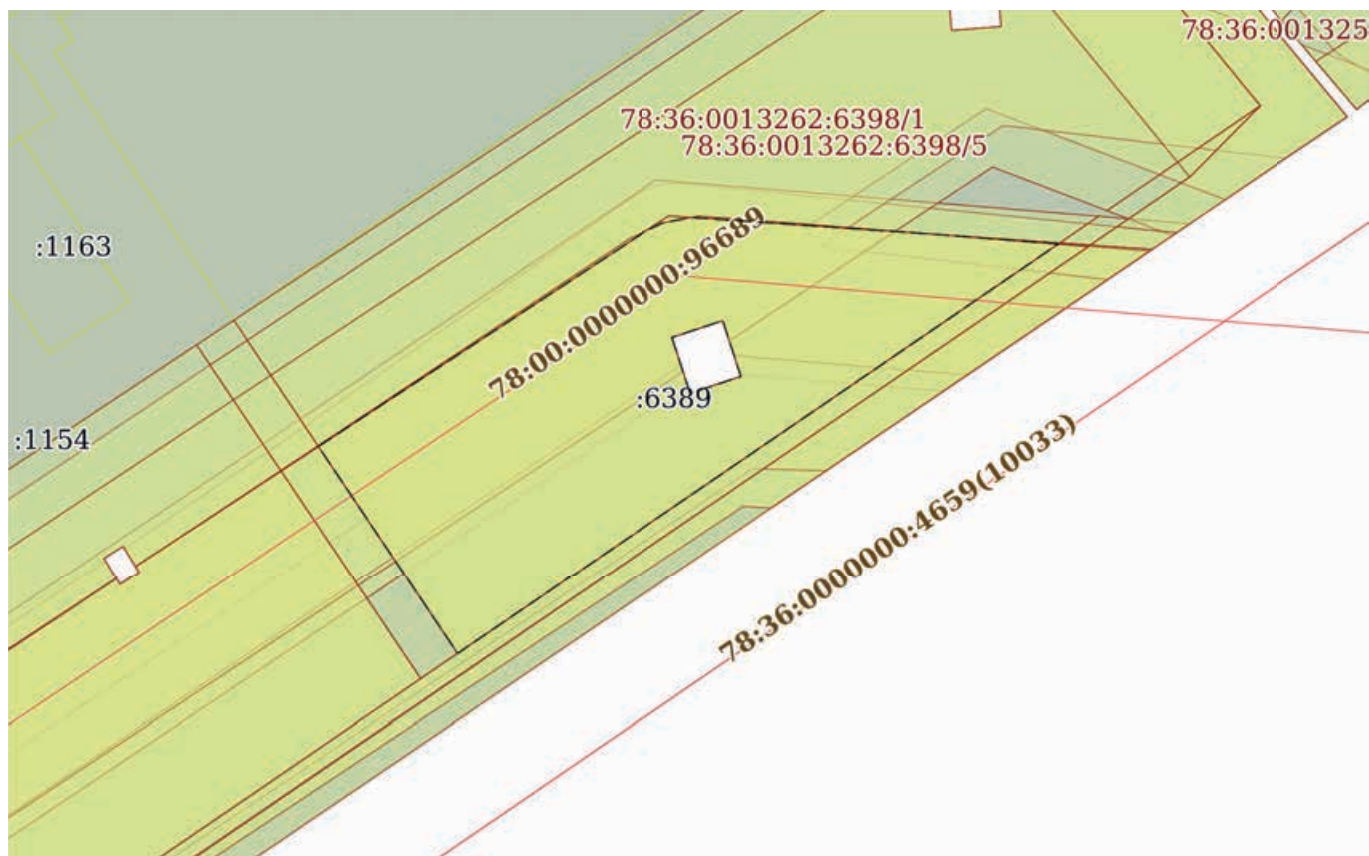
23.04.2025г. № КУВИ-001/2025-95356455

Кадастровый номер:

78:36:0013262:6389

План (чертеж, схема) части земельного участка

Учетный номер части: 78:36:0013262:6389/2



Масштаб 1:2000

Условные обозначения:



ДОКУМЕНТ ПОДПИСАН
ЭЛЕКТРОННОЙ ПОДПИСЬЮ

Сертификат: 009F0BDC181A023B64597F1E2579BEFB50

Владелец: ФЕДЕРАЛЬНАЯ СЛУЖБА ГОСУДАРСТВЕННОЙ

РЕГИСТРАЦИИ, КАДАСТРА И КАРТОГРАФИИ

Действителен: с 02.08.2024 по 26.10.2025

362

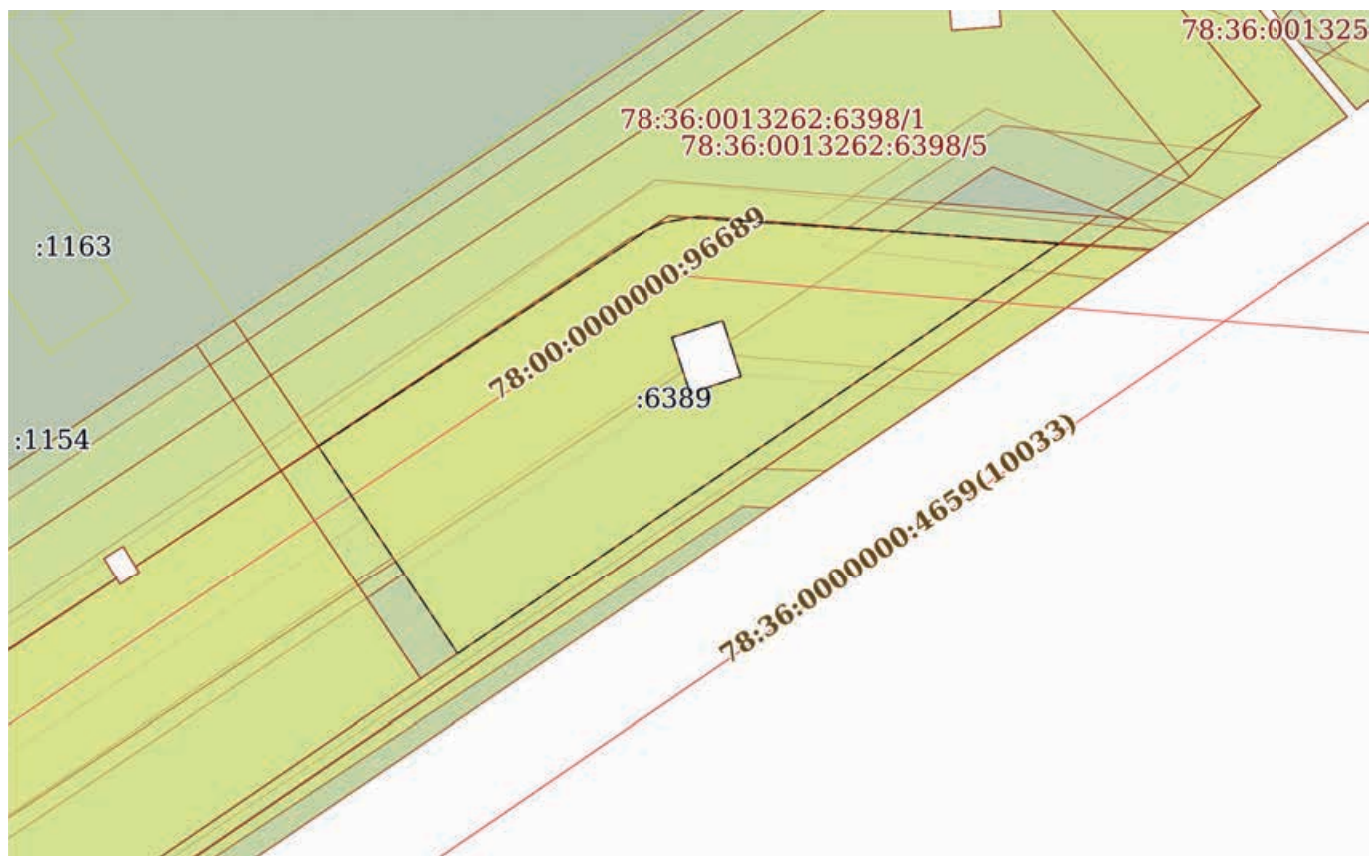
ПОЛНОЕ НАИМЕНОВАНИЕ ДОЛЖНОСТИ

инициалы, фамилия

Земельный участок			
вид объекта недвижимости			
Лист № 3 раздела 4	Всего листов раздела 4: 9	Всего разделов: 8	Всего листов выписки: 35
23.04.2025г. № КУВИ-001/2025-95356455			
Кадастровый номер:		78:36:0013262:6389	


План (чертеж, схема) части земельного участка

Учетный номер части: 78:36:0013262:6389/3



Масштаб 1:2000

Условные обозначения:

полное наименование должности	 <p>ДОКУМЕНТ ПОДПИСАН ЭЛЕКТРОННОЙ ПОДПИСЬЮ</p> <p>Сертификат: 009F0BDC181A023B64597F1E2579BEFB50 Владелец: ФЕДЕРАЛЬНАЯ СЛУЖБА ГОСУДАРСТВЕННОЙ РЕГИСТРАЦИИ, КАДАСТРА И КАРТОГРАФИИ Действителен: с 02.08.2024 по 26.10.2025</p>	инициалы, фамилия

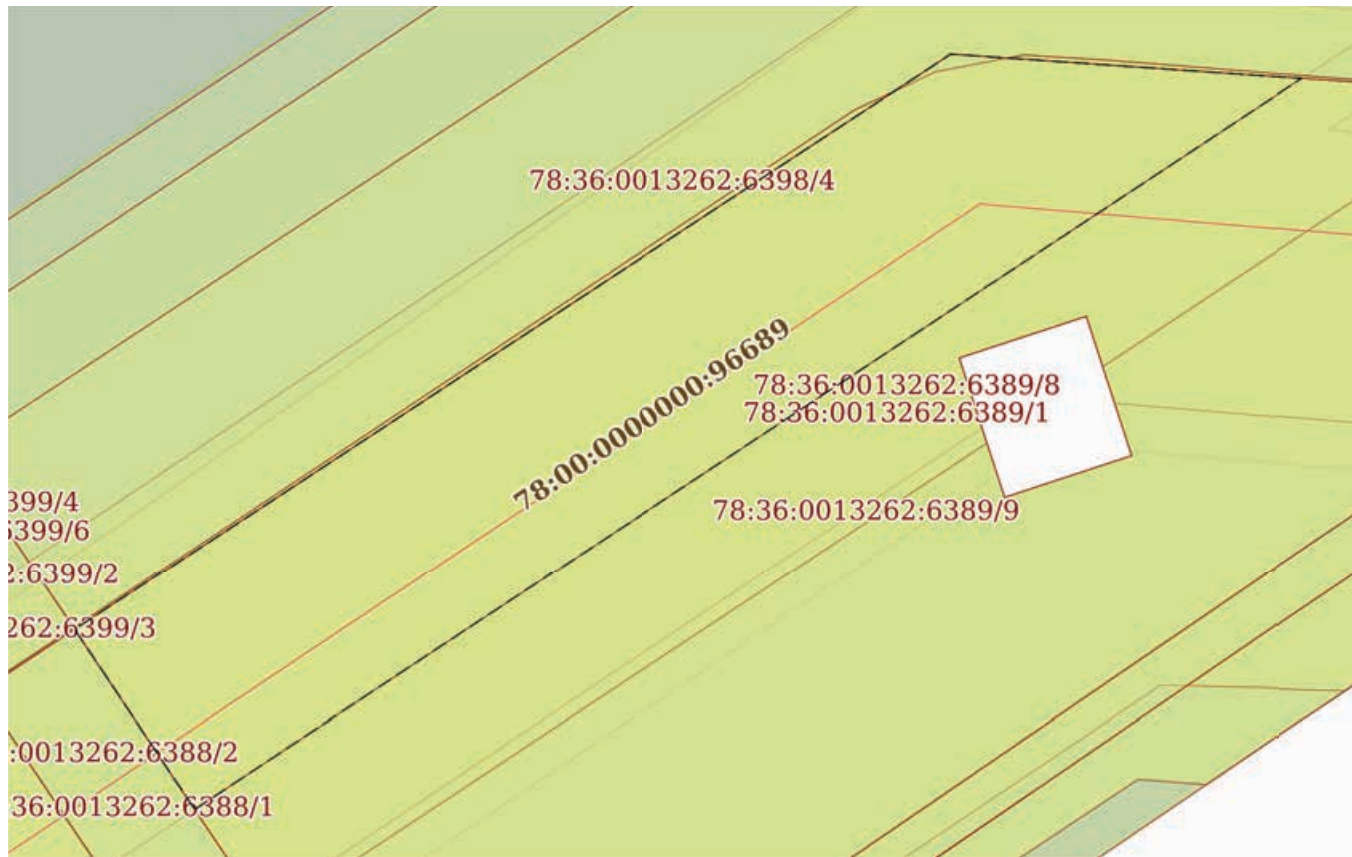
Земельный участок
вид объекта недвижимости

Лист № 4 раздела 4	Всего листов раздела 4: 9	Всего разделов: 8	Всего листов выписки: 35
--------------------	---------------------------	-------------------	--------------------------


23.04.2025г. № КУВИ-001/2025-95356455

Кадастровый номер: 78:36:0013262:6389

План (чертеж, схема) части земельного участка Учетный номер части: 78:36:0013262:6389/4



Масштаб 1:800 Условные обозначения:

	 ДОКУМЕНТ ПОДПИСАН ЭЛЕКТРОННОЙ ПОДПИСЬЮ Сертификат: 009F0BDC181A023B64597F1E2579BEFB50 Владелец: ФЕДЕРАЛЬНАЯ СЛУЖБА ГОСУДАРСТВЕННОЙ РЕГИСТРАЦИИ, КАДАСТРА И КАРТОГРАФИИ Действителен: с 02.08.2024 по 26.10.2025	
полное наименование должности	инициалы, фамилия	

Земельный участок

вид объекта недвижимости

Лист № 5 раздела 4

Всего листов раздела 4: 9

Всего разделов: 8

Всего листов выписки: 35

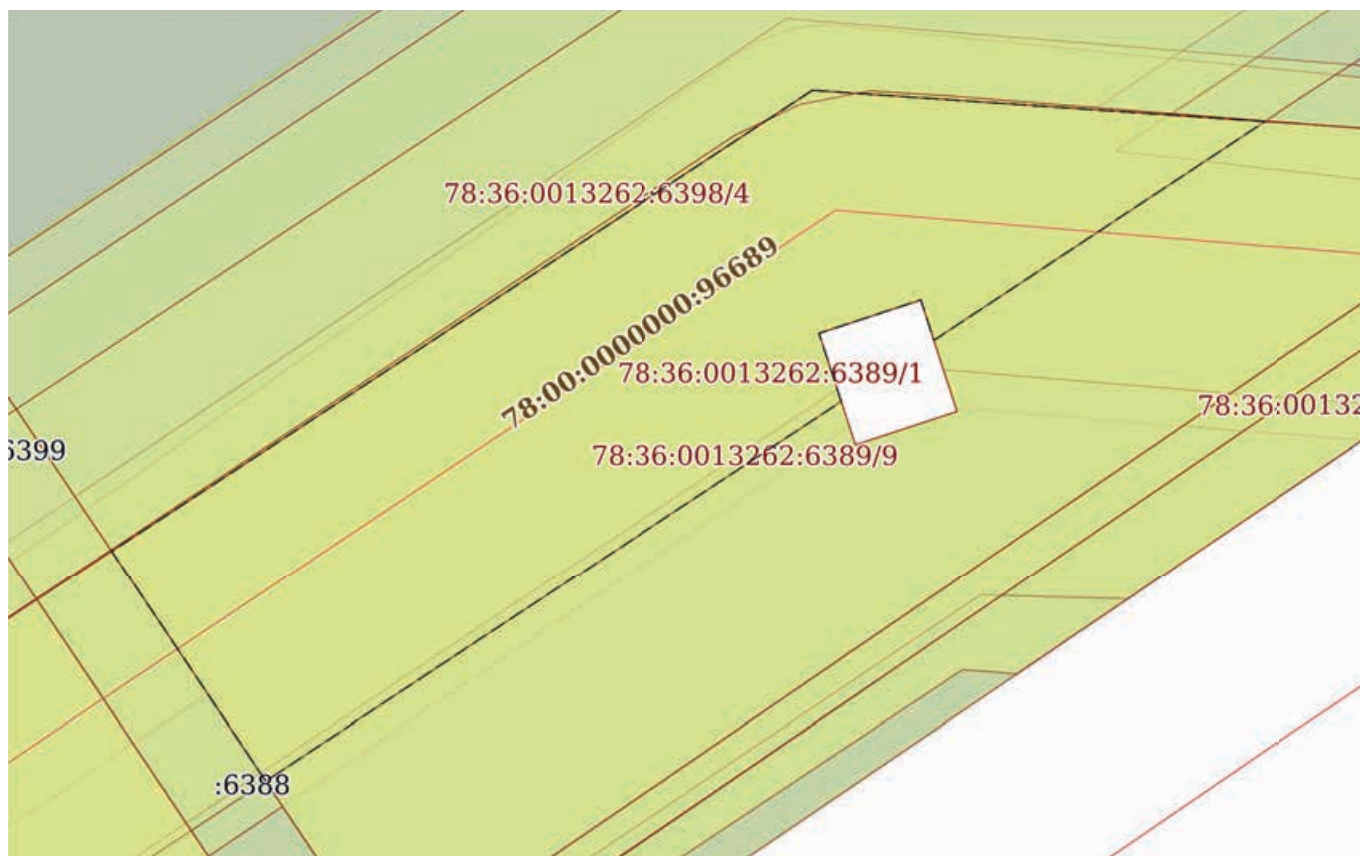
23.04.2025г. № КУВИ-001/2025-95356455

Кадастровый номер:

78:36:0013262:6389

План (чертеж, схема) части земельного участка

Учетный номер части: 78:36:0013262:6389/5



Масштаб 1:1000

Условные обозначения:



ДОКУМЕНТ ПОДПИСАН
ЭЛЕКТРОННОЙ ПОДПИСЬЮ

Сертификат: 009F0BDC181A023B64597F1E2579BEFB50

Владелец: ФЕДЕРАЛЬНАЯ СЛУЖБА ГОСУДАРСТВЕННОЙ

РЕГИСТРАЦИИ, КАДАСТРА И КАРТОГРАФИИ

Действителен: с 02.08.2024 по 26.10.2025

полное наименование должности

инициалы, фамилия

Земельный участок

вид объекта недвижимости

Лист № 6 раздела 4

Всего листов раздела 4: 9

Всего разделов: 8

Всего листов выписки: 35

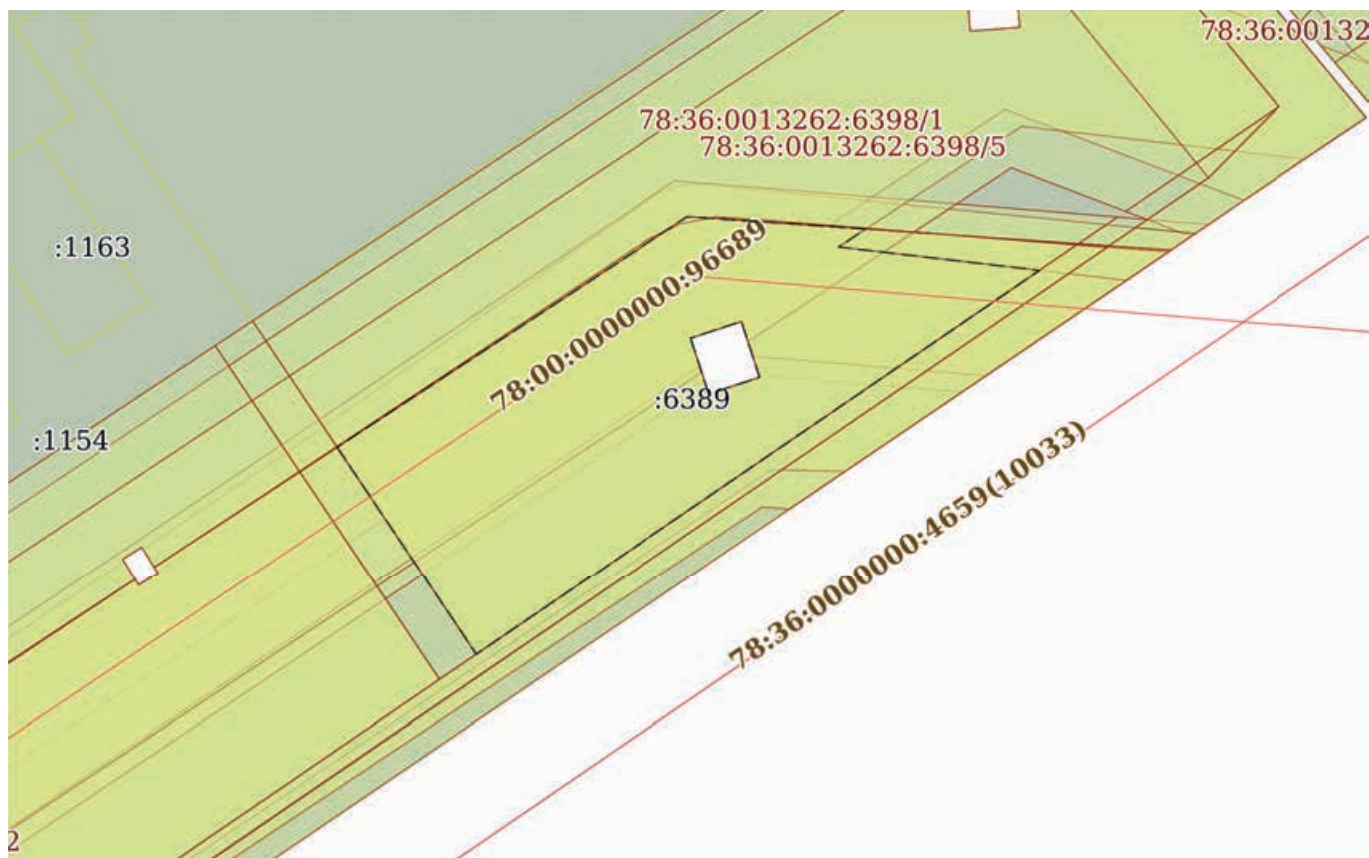
23.04.2025г. № КУВИ-001/2025-95356455

Кадастровый номер:

78:36:0013262:6389

План (чертеж, схема) части земельного участка

Учетный номер части: 78:36:0013262:6389/6



Масштаб 1:2000

Условные обозначения:

ДОКУМЕНТ ПОДПИСАН
ЭЛЕКТРОННОЙ ПОДПИСЬЮ

Сертификат: 009F0BDC181A023B64597F1E2579BEFB50

Владелец: ФЕДЕРАЛЬНАЯ СЛУЖБА ГОСУДАРСТВЕННОЙ

РЕГИСТРАЦИИ, КАДАСТРА И КАРТОГРАФИИ

Действителен: с 02.08.2024 по 26.10.2025

366

полное наименование должности

инициалы, фамилия

Земельный участок

вид объекта недвижимости

Лист № 7 раздела 4

Всего листов раздела 4: 9

Всего разделов: 8

Всего листов выписки: 35

23.04.2025г. № КУВИ-001/2025-95356455

Кадастровый номер:

78:36:0013262:6389

План (чертеж, схема) части земельного участка

Учетный номер части: 78:36:0013262:6389/8



Масштаб 1:2000

Условные обозначения:



ДОКУМЕНТ ПОДПИСАН
ЭЛЕКТРОННОЙ ПОДПИСЬЮ

Сертификат: 009F0BDC181A023B64597F1E2579BEFB50

Владелец: ФЕДЕРАЛЬНАЯ СЛУЖБА ГОСУДАРСТВЕННОЙ

РЕГИСТРАЦИИ, КАДАСТРА И КАРТОГРАФИИ

Действителен: с 02.08.2024 по 26.10.2025

367

полное наименование должности

инициалы, фамилия

Земельный участок

вид объекта недвижимости

Лист № 8 раздела 4

Всего листов раздела 4: 9

Всего разделов: 8

Всего листов выписки: 35

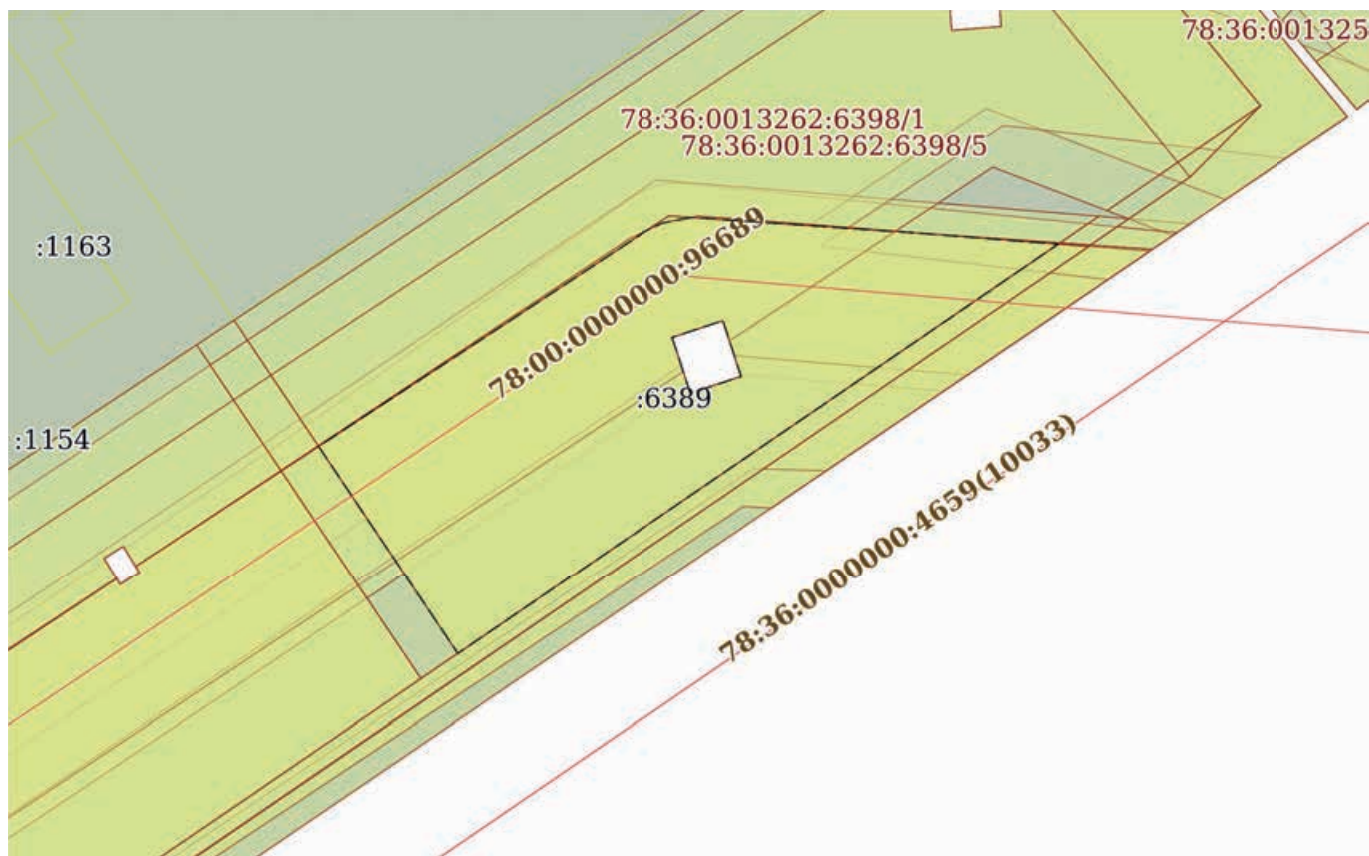
23.04.2025г. № КУВИ-001/2025-95356455

Кадастровый номер:

78:36:0013262:6389

План (чертеж, схема) части земельного участка

Учетный номер части: 78:36:0013262:6389/9



Масштаб 1:2000

Условные обозначения:



ДОКУМЕНТ ПОДПИСАН
ЭЛЕКТРОННОЙ ПОДПИСЬЮ

Сертификат: 009F0BDC181A023B64597F1E2579BEFB50

Владелец: ФЕДЕРАЛЬНАЯ СЛУЖБА ГОСУДАРСТВЕННОЙ

РЕГИСТРАЦИИ, КАДАСТРА И КАРТОГРАФИИ

Действителен: с 02.08.2024 по 26.10.2025

366

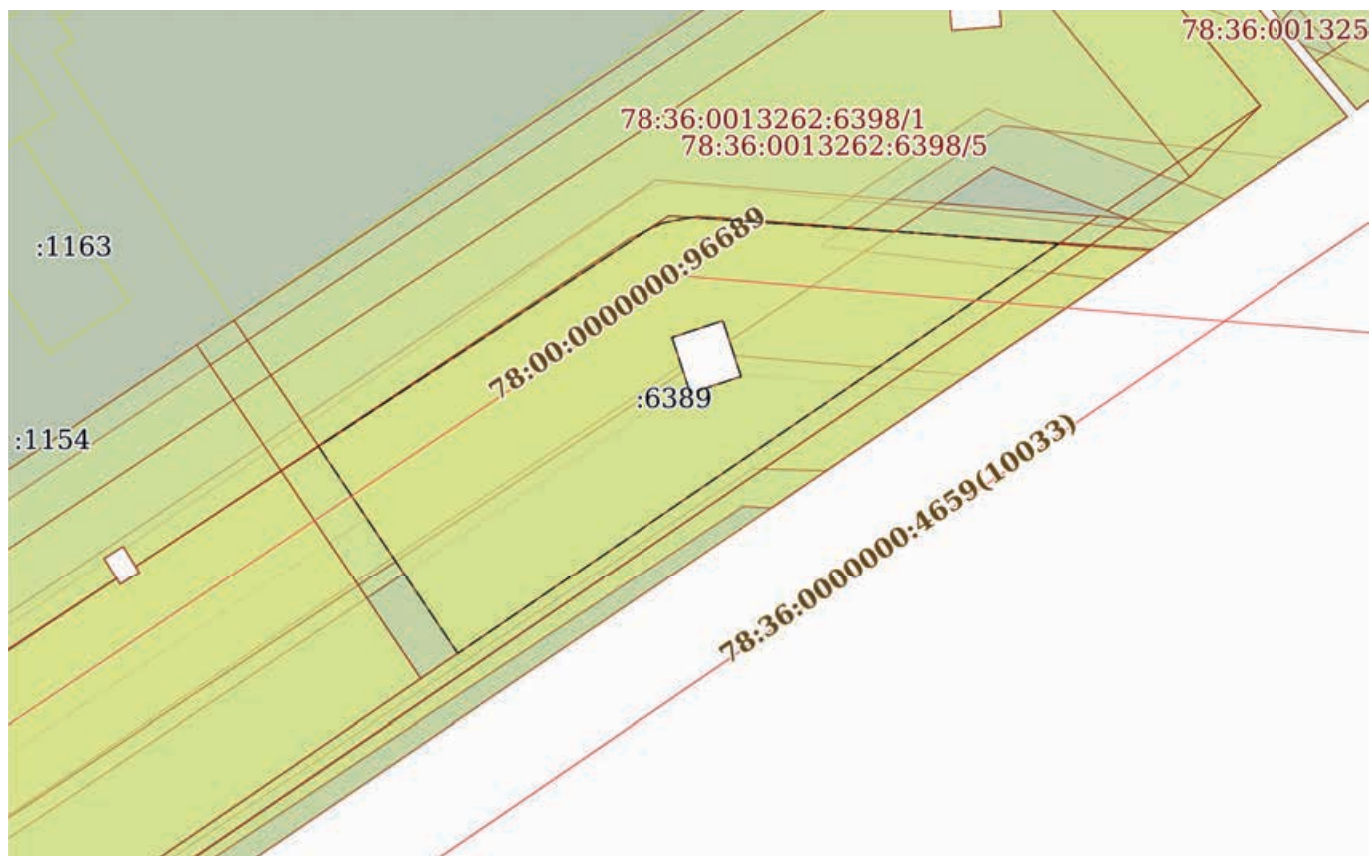
полное наименование должности

инициалы, фамилия

Земельный участок			
вид объекта недвижимости			
Лист № 9 раздела 4	Всего листов раздела 4: 9	Всего разделов: 8	Всего листов выписки: 35
23.04.2025г. № КУВИ-001/2025-95356455			
Кадастровый номер:		78:36:0013262:6389	


План (чертеж, схема) части земельного участка

Учетный номер части: 78:36:0013262:6389/10



Масштаб 1:2000

Условные обозначения:

полное наименование должности	 <p>ДОКУМЕНТ ПОДПИСАН ЭЛЕКТРОННОЙ ПОДПИСЬЮ</p> <p>Сертификат: 009F0BDC181A023B64597F1E2579BEFB50 Владелец: ФЕДЕРАЛЬНАЯ СЛУЖБА ГОСУДАРСТВЕННОЙ РЕГИСТРАЦИИ, КАДАСТРА И КАРТОГРАФИИ Действителен: с 02.08.2024 по 26.10.2025</p>	инициалы, фамилия

Выписка из Единого государственного реестра недвижимости об объекте недвижимости

Сведения о частях земельного участка

Земельный участок			
вид объекта недвижимости			
Лист № 1 раздела 4.1	Всего листов раздела 4.1: 8	Всего разделов: 8	Всего листов выписки: 35
23.04.2025г. № КУВИ-001/2025-95356455			
Кадастровый номер:		78:36:0013262:6389	

Учетный номер части	Площадь, м2	Содержание ограничения в использовании или ограничения права на объект недвижимости или обременения объекта недвижимости
1	2	3
78:36:0013262:6389/1	7076	<p>вид ограничения (обременения): ограничения прав на земельный участок, предусмотренные статьей 56 Земельного кодекса Российской Федерации; Срок действия: не установлен; реквизиты документа-основания: постановление Правительства РФ "О порядке установления охранных зон объектов электросетевого хозяйства и особых условий использования земельных участков, расположенных в границах таких зон" от 24.02.2009 № 160 выдан: Правительство Российской Федерации;</p> <p>Содержание ограничения (обременения): В охранных зонах запрещается осуществлять любые действия, которые могут нарушить безопасную работу объектов электросетевого хозяйства, в том числе привести к их повреждению или уничтожению, и (или) повлечь причинение вреда жизни, здоровью граждан и имуществу физических или юридических лиц, а также повлечь нанесение экологического ущерба и возникновение пожаров, в т.ч.: а) набрасывать на провода и опоры воздушных линий электропередачи посторонние предметы, а также подниматься на опоры воздушных линий электропередачи; б) размещать любые объекты и предметы (материалы) в пределах созданных в соответствии с требованиями нормативно-технических документов проходов и подъездов для доступа к объектам электросетевого хозяйства, а также проводить любые работы и возводить сооружения, которые могут препятствовать доступу к объектам электросетевого хозяйства, без создания необходимых для такого доступа проходов и подъездов; в) находиться в пределах огороженной территории и помещениях распределительных устройств и подстанций, открывать двери и люки распределительных устройств и подстанций, производить переключения и подключения в электрических сетях (указанное требование не распространяется на работников, занятых выполнением разрешенных в установленном порядке работ), разводить огонь в пределах охранных зон вводных и распределительных устройств и подстанций, воздушных линий электропередачи, а также в охранных зонах кабельных линий электропередачи; г) размещать свалки; д) производить работы ударными механизмами, сбрасывать тяжести массой свыше 5 тонн, производить сброс и слив едких и коррозионных веществ и горюче-смазочных материалов (в охранных зонах подземных кабельных линий электропередачи). В охранных зонах, установленных для объектов электросетевого хозяйства напряжением свыше 1000 вольт, помимо действий, предусмотренных пунктом 8 настоящих Правил, запрещается: а) складировать или размещать хранилища любых, в том числе горюче-смазочных, материалов; б) размещать детские и спортивные площадки, стадионы, рынки, торговые точки, полевые станы, загоны для скота, гаражи и стоянки всех видов машин и механизмов, проводить любые мероприятия, связанные с большим скоплением людей, не занятых выполнением разрешенных в установленном порядке работ (в охранных</p>



ДОКУМЕНТ ПОДПИСАН
ЭЛЕКТРОННОЙ ПОДПИСЬЮ

Сертификат: 009F0BDC181A023B64597F1E2579BEFB50

Владелец: ФЕДЕРАЛЬНАЯ СЛУЖБА ГОСУДАРСТВЕННОЙ

РЕГИСТРАЦИИ, КАДАСТРА И КАРТОГРАФИИ

Действителен: с 02.08.2024 по 26.10.2025

полное наименование должности

инициалы, фамилия

Земельный участок			
вид объекта недвижимости			
Лист № 2 раздела 4.1	Всего листов раздела 4.1: 8	Всего разделов: 8	Всего листов выписки: 35

23.04.2025г. № КУВИ-001/2025-95356455

Кадастровый номер:

78:36:0013262:6389

		<p>зонах воздушных линий электропередачи);г) бросать якоря с судов и осуществлять их проход с отданными якорями, цепями, лотами, волокушами и тралами (в охранных зонах подводных кабельных линий электропередачи). В пределах охранных зон без письменного решения о согласовании сетевых организаций юридическим и физическим лицам запрещаются: а) строительство, капитальный ремонт, реконструкция или снос зданий и сооружений; б) горные, взрывные, мелиоративные работы, в том числе связанные с временным затоплением земель; в) посадка и вырубка деревьев и кустарников; г) дноуглубительные, землечерпальные и погрузочно-разгрузочные работы, добыча рыбы, других водных животных и растений придонными орудиями лова, устройство водопоев, колка и заготовка льда (в охранных зонах подводных кабельных линий электропередачи); ж) земляные работы на глубине более 0,3 метра (на вспахиваемых землях на глубине более 0,45 метра), а также планировка грунта (в охранных зонах подземных кабельных линий электропередачи); и) полевые сельскохозяйственные работы с применением сельскохозяйственных машин и оборудования высотой более 4 метров (в охранных зонах воздушных линий электропередачи) или полевые сельскохозяйственные работы, связанные с вспашкой земли (в охранных зонах кабельных линий электропередачи). ; Реестровый номер границы: 78:00-6.89; Вид объекта реестра границ: Зона с особыми условиями использования территории; Вид зоны по документу: Охранная зона объекта электросетевого хозяйства - ВЛ 110 кВ Лахтинская - 7; Тип зоны: Охранная зона инженерных коммуникаций</p>
78:36:0013262:6389/2	9901	<p>вид ограничения (обременения): ограничения прав на земельный участок, предусмотренные статьей 56 Земельного кодекса Российской Федерации; Срок действия: не установлен; реквизиты документа-основания: постановление "Об утверждении Правил охраны электрических сетей напряжением свыше 1000 вольт" от 26.03.1984 № 255 выдан: Совет Министров СССР; Содержание ограничения (обременения): ограничения использования территории регламентируется Правилами охраны электрических сетей напряжением свыше 1000 вольт, утвержденными Постановлением Совета Министров СССР от 26.03.1984 № 255: Запрещается производить какие-либо действия, которые могут нарушить нормальную работу электрических сетей, привести к их повреждению или к несчастным случаям, в частности: а) размещать автозаправочные станции и иные хранилища горюче-смазочных материалов в охранных зонах электрических сетей; б) посторонним лицам находиться на территории и в помещениях электросетевых сооружений, открывать двери и люки электросетевых сооружений, производить переключения и подключения в электрических сетях; в) загромождать подьезды и подходы к объектам электрических сетей; г) набрасывать на провода опоры и приближать к ним посторонние предметы, а также подниматься на опоры; д) устраивать всякого рода свалки (в охранных зонах электрических сетей и вблизи них); е) складировать корма, удобрения, солому, торф, дрова и другие материалы, разводить огонь (в охранных зонах воздушных линий электропередачи); ж) устраивать спортивные площадки для игр, стадионы, рынки, остановочные пункты общественного транспорта, стоянки всех видов машин и механизмов, проводить любые мероприятия, связанные с большим скоплением людей, не занятых выполнением разрешенных в установленном порядке работ (в охранных зонах воздушных линий электропередачи); з) запускать воздушные змеи,</p>



ДОКУМЕНТ ПОДПИСАН
ЭЛЕКТРОННОЙ ПОДПИСЬЮ

Сертификат: 009F0BDC181A023B64597F1E2579BEFB50

Владелец: ФЕДЕРАЛЬНАЯ СЛУЖБА ГОСУДАРСТВЕННОЙ

РЕГИСТРАЦИИ, КАДАСТРА И КАРТОГРАФИИ

Действителен: с 02.08.2024 по 26.10.2025

полное наименование должности

инициалы, фамилия

Земельный участок			
вид объекта недвижимости			

Лист № 3 раздела 4.1	Всего листов раздела 4.1: 8	Всего разделов: 8	Всего листов выписки: 35
----------------------	-----------------------------	-------------------	--------------------------

23.04.2025г. № КУВИ-001/2025-95356455

Кадастровый номер:	78:36:0013262:6389
--------------------	--------------------

		спортивные модели летательных аппаратов, в том числе неуправляемые (в охранных зонах воздушных линий электропередачи и вблизи них); и) совершать остановки всех видов транспорта, кроме железнодорожного (в охранных зонах воздушных линий электропередачи напряжением 330 кВ и выше); к) производить работы ударными механизмами, сбрасывать тяжести массой свыше 5 т, производить сброс и слив едких и коррозионных веществ и горюче-смазочных материалов (в охранных зонах подземных кабельных линий электропередачи и вблизи них); л) бросать якоря, проходить с отданными якорями, цепями, лотами, волокушками и тралами (в охранных зонах подводных кабельных линий электропередачи). ; Реестровый номер границы: 78:36-6.69; Вид объекта реестра границ: Зона с особыми условиями использования территории; Вид зоны по документу: Охранная зона ВЛ 330 кВ Северо-западная ТЭЦ – Каменогорская (опоры 1-70) (Выборгский район); Тип зоны: Охранная зона инженерных коммуникаций
78:36:0013262:6389/3	9901	вид ограничения (обременения): ограничения прав на земельный участок, предусмотренные статьей 56 Земельного кодекса Российской Федерации; Срок действия: не установлен; реквизиты документа-основания: постановление Совета Министров СССР "Об утверждении Правил охраны электрических сетей напряжением свыше 1000 вольт" от 26.03.1984 № 255; Содержание ограничения (обременения): Ограничение использования территорий регламентируется Правилами охраны электрических сетей напряжением свыше 1000 вольт, утверждёнными Постановлением Совета Министров СССР №255 от 26 марта 1984 года: Запрещается производить какие-либо действия, которые могут нарушить нормальную работу электрических сетей, привести к их повреждению или к несчастным случаям, в частности: а) размещать автозаправочные станции и иные хранилища горюче-смазочных материалов в охранных зонах электрических сетей; б) посторонним лицам находиться на территории и в помещениях электросетевых сооружений, открывать двери и люки электросетевых сооружений, производить переключения и подключения в электрических сетях; в) загромождать подъезды и подходы к объектам электрических сетей; г) набрасывать на провода опоры и приближать к ним посторонние предметы, а также подниматься на опоры; д) устраивать всякого рода свалки (в охранных зонах электрических сетей и вблизи них); е) складировать корма, удобрения, солому, торф, дрова и другие материалы, разводить огонь (в охранных зонах воздушных линий электропередачи); ж) устраивать спортивные площадки для игр, стадионы, рынки, остановочные пункты общественного транспорта, стоянки всех видов машин и механизмов, проводить любые мероприятия, связанные с большим скоплением людей, не занятых выполнением разрешенных в установленном порядке работ (в охранных зонах воздушных линий электропередачи); з) запускать воздушные змеи, спортивные модели летательных аппаратов, в том числе неуправляемые (в охранных зонах воздушных линий электропередачи и вблизи них); и) совершать остановки всех видов транспорта, кроме железнодорожного (в охранных зонах воздушных линий электропередачи напряжением 330 кВ и выше); к) производить работы ударными механизмами, сбрасывать тяжести массой свыше 5 т, производить сброс и слив едких и коррозионных веществ и горюче-смазочных материалов (в охранных зонах подземных кабельных линий электропередачи и вблизи них); л) бросать якоря, проходить с отданными якорями, цепями,



ДОКУМЕНТ ПОДПИСАН
ЭЛЕКТРОННОЙ ПОДПИСЬЮ

Сертификат: 009F0BDC181A023B64597F1E2579BEFB50

Владелец: ФЕДЕРАЛЬНАЯ СЛУЖБА ГОСУДАРСТВЕННОЙ

РЕГИСТРАЦИИ, КАДАСТРА И КАРТОГРАФИИ

Действителен: с 02.08.2024 по 26.10.2025

полное наименование должности

инициалы, фамилия

Земельный участок			
вид объекта недвижимости			
Лист № 4 раздела 4.1	Всего листов раздела 4.1: 8	Всего разделов: 8	Всего листов выписки: 35
23.04.2025г. № КУВИ-001/2025-95356455			
Кадастровый номер:		78:36:0013262:6389	
		лотами, волокушками и тралами (в охранных зонах подводных кабельных линий электропередачи).; Реестровый номер границы: 78:36-6.157; Вид объекта реестра границ: Зона с особыми условиями использования территории; Вид зоны по документу: Охранная зона объекта электросетевого хозяйства - ВЛ 330 кВ Восточная – Северная (Выборгский район); Тип зоны: Охранная зона инженерных коммуникаций	
78:36:0013262:6389/4	2931	вид ограничения (обременения): ограничения прав на земельный участок, предусмотренные статьей 56 Земельного кодекса Российской Федерации; Срок действия: не установлен; реквизиты документа-основания: постановление Совета Министров СССР от 26 марта 1984 г. № 255 "Об утверждении правил охраны электрических сетей напряжением свыше 1000 вольт" от 26.03.1984 № 255 выдан: Совет Министров СССР; Содержание ограничения (обременения): Объектом землеустройства является охранная зона Воздушная линия электропередачи 330кВ Л473 ПС "Выборгская" - Северо-Западная ТЭЦ. При установлении охранной зоны предусматриваются определенные ограничения использования территории, которые регламентируются Постановлением Совета Министров СССР от 26 марта 1984 г. № 255 "Об утверждении правил охраны электрических сетей напряжением свыше 1000 вольт".; Реестровый номер границы: 78:36-6.33; Вид объекта реестра границ: Зона с особыми условиями использования территории; Вид зоны по документу: охранная зона воздушной линии электропередачи 330кВ Л473 ПС "Выборгская" - Северо-Западная ТЭЦ; Тип зоны: Охранная зона инженерных коммуникаций	
78:36:0013262:6389/5	4940	вид ограничения (обременения): ограничения прав на земельный участок, предусмотренные статьей 56 Земельного кодекса Российской Федерации; Срок действия: не установлен; реквизиты документа-основания: заявление о внесении в ЕГРН сведений от 21.04.2023 № 128; Содержание ограничения (обременения): Ограничения предусмотрены п.8-11, раздела III Правил установления охранных зон объектов электросетевого хозяйства и особых условий использования земельных участков, расположенных в границах таких зон, утв. Постановлением Правительства РФ от 24.02.2009 № 160 «О порядке установления охранных зон объектов электросетевого хозяйства и особых условий использования земельных участков, расположенных в границах таких зон» (ред. от 21.12.2018). 8. В охранных зонах запрещается осуществлять любые действия, которые могут нарушить безопасную работу объектов электросетевого хозяйства, в том числе привести к их повреждению или уничтожению, и (или) повлечь причинение вреда жизни, здоровью граждан и имуществу физических или юридических лиц, а также повлечь нанесение экологического ущерба и возникновение пожаров, в т.ч.: а) набрасывать на провода и опоры воздушных линий электропередачи посторонние предметы, а также подниматься на опоры воздушных линий электропередачи; б) размещать любые объекты и предметы (материалы) в пределах созданных в соответствии с требованиями нормативно-технических документов проходов и подъездов для доступа к объектам электросетевого хозяйства, а также проводить любые работы и возводить сооружения, которые могут препятствовать доступу к объектам электросетевого хозяйства, без создания необходимых для такого доступа проходов и подъездов; в) находиться в пределах огороженной территории и помещениях распределительных устройств и подстанций, открывать двери и люки распределительных устройств и подстанций, производить переключения и	



ДОКУМЕНТ ПОДПИСАН
ЭЛЕКТРОННОЙ ПОДПИСЬЮ

Сертификат: 009F0BDC181A023B64597F1E2579BEFB50

Владелец: ФЕДЕРАЛЬНАЯ СЛУЖБА ГОСУДАРСТВЕННОЙ

РЕГИСТРАЦИИ, КАДАСТРА И КАРТОГРАФИИ

Действителен: с 02.08.2024 по 26.10.2025

полное наименование должности

инициалы, фамилия

Земельный участок

вид объекта недвижимости

Лист № 5 раздела 4.1

Всего листов раздела 4.1: 8

Всего разделов: 8

Всего листов выписки: 35

23.04.2025г. № КУВИ-001/2025-95356455

Кадастровый номер:

78:36:0013262:6389

подключения в электрических сетях (указанное требование не распространяется на работников, занятых выполнением разрешенных в установленном порядке работ), разводить огонь в пределах охранных зонах вводных и распределительных устройств и подстанций, воздушных линий электропередачи, а также в охранных зонах кабельных линий электропередачи; г) размещать свалки; д) производить работы ударными механизмами, сбрасывать тяжести массой свыше 5 тонн, производить сброс и слив едких и коррозионных веществ и горюче-смазочных материалов (в охранных зонах подземных кабельных линий электропередачи). 9. В охранных зонах, установленных для объектов электросетевого хозяйства напряжением свыше 1000 вольт запрещается: а) складировать или размещать хранилища любых, в том числе горюче-смазочных, материалов; б) размещать детские и спортивные площадки, стадионы, рынки, торговые точки, полевые станы, загоны для скота, гаражи и стоянки всех видов машин и механизмов, проводить любые мероприятия, связанные с большим скоплением людей, не занятых выполнением разрешенных в установленном порядке работ (в охранных зонах воздушных линий электропередачи); г) бросать якоря с судов и осуществлять их проход с отданными якорями, цепями, лотами, волокушами и тралами (в охранных зонах подводных кабельных линий электропередачи); д) осуществлять проход судов с поднятыми стрелами кранов и других механизмов (в охранных зонах воздушных линий электропередачи). 10. В пределах охранных зон без письменного решения о согласовании сетевых организаций юридическим и физическим лицам запрещаются: а) строительство, капитальный ремонт, реконструкция или снос зданий и сооружений; б) горные, взрывные, мелиоративные работы, в том числе связанные с временным затоплением земель; в) посадка и вырубка деревьев и кустарников; г) дноуглубительные, землечерпальные и погрузочно-разгрузочные работы, добыча рыбы, других водных животных и растений придонными орудиями лова, устройство водопоев, колка и заготовка льда (в охранных зонах подводных кабельных линий электропередачи); д) проход судов, у которых расстояние по вертикали от верхнего крайнего габарита с грузом или без груза до нижней точки провеса проводов переходов воздушных линий электропередачи через водоемы менее минимально допустимого расстояния, в том числе с учетом максимального уровня подъема воды при паводке; е) проезд машин и механизмов, имеющих общую высоту с грузом или без груза от поверхности дороги более 4,5 метра (в охранных зонах воздушных линий электропередачи); ж) земляные работы на глубине более 0,3 метра (на вспахиваемых землях на глубине более 0,45 метра), а также планировка грунта (в охранных зонах подземных кабельных линий электропередачи); з) полив сельскохозяйственных культур в случае, если высота струи воды может составить свыше 3 метров (в охранных зонах воздушных линий электропередачи); и) полевые сельскохозяйственные работы с применением сельскохозяйственных машин и оборудования высотой более 4 метров (в охранных зонах воздушных линий электропередачи) или полевые сельскохозяйственные работы, связанные с вспашкой земли (в охранных зонах кабельных линий электропередачи). 11. В охранных зонах, установленных для объектов электросетевого хозяйства напряжением до 1000 вольт, без письменного решения о согласовании сетевых организаций запрещается: а) размещать детские и спортивные площадки, стадионы, рынки, торговые точки, полевые станы, загоны для скота, гаражи и стоянки всех



ДОКУМЕНТ ПОДПИСАН
ЭЛЕКТРОННОЙ ПОДПИСЬЮ

Сертификат: 009F0BDC181A023B64597F1E2579BEFB50

Владелец: ФЕДЕРАЛЬНАЯ СЛУЖБА ГОСУДАРСТВЕННОЙ


РЕГИСТРАЦИИ, КАДАСТРА И КАРТОГРАФИИ

Действителен: с 02.08.2024 по 26.10.2025

полное наименование должности

инициалы, фамилия

Земельный участок			
вид объекта недвижимости			
Лист № 6 раздела 4.1	Всего листов раздела 4.1: 8	Всего разделов: 8	Всего листов выписки: 35
23.04.2025г. № КУВИ-001/2025-95356455			
Кадастровый номер:		78:36:0013262:6389	
		видов машин и механизмов, садовые, огородные земельные участки и иные объекты недвижимости, расположенные в границах территории ведения гражданами садоводства или огородничества для собственных нужд, объекты жилищного строительства, в том числе индивидуального (в охранных зонах воздушных линий электропередачи); б) складировать или размещать хранилища любых, в том числе горюче-смазочных, материалов; в) устраивать причалы для стоянки судов, барж и плавучих кранов, бросать якоря с судов и осуществлять их проход с отданными якорями, цепями, лотами, волокушами и тралами (в охранных зонах подводных кабельных линий электропередачи).; Реестровый номер границы: 78:36-6.46; Вид объекта реестра границ: Зона с особыми условиями использования территории; Вид зоны по документу: Охранная зона ВЛ 330 кВ Северо-Западная ТЭЦ-Восточная (Л-417); Тип зоны: Охранная зона инженерных коммуникаций	
78:36:0013262:6389/6	9539	вид ограничения (обременения): ограничения прав на земельный участок, предусмотренные статьей 56 Земельного кодекса Российской Федерации; Срок действия: не установлен; Содержание ограничения (обременения): Охранная зона воздушных линий электропередачи	
78:36:0013262:6389/8	6430	вид ограничения (обременения): ограничения прав на земельный участок, предусмотренные статьей 56 Земельного кодекса Российской Федерации; Срок действия: не установлен; реквизиты документа-основания: распоряжение от 26.04.2023 № 1058-рз выдан: Комитет имущественных отношений Правительства Санкт-Петербурга; Содержание ограничения (обременения): Публичный сервитут. В пользу ПАО "Россети Ленэнерго" (197227, г. Санкт-Петербург, ул. Гаккелевская, д. 21, литера А; office@lenenergo.ru). Цель установления публичного сервитута: на основании п.1 ст. 39.37 Земельного Кодекса Российской Федерации публичный сервитут устанавливается для размещения и для безопасной эксплуатации объекта электросетевого хозяйства. Срок публичного сервитута: 49 лет. В порядке, предусмотренном настоящей главой, публичный сервитут устанавливается для использования земельных участков и (или) земель в следующих целях: п.1. строительство, реконструкция, эксплуатация, капитальный ремонт объектов электросетевого хозяйства, тепловых сетей, водопроводных сетей, сетей водоотведения, линий и сооружений связи, линейных объектов системы газоснабжения, нефтепроводов и нефтепродуктопроводов, их неотъемлемых технологических частей, если указанные объекты являются объектами федерального, регионального или местного значения, либо необходимы для организации электро-, газо-, тепло-, водоснабжения населения и водоотведения, подключения (технологического присоединения) к сетям инженерно-технического обеспечения, либо переносятся в связи с изъятием земельных участков, на которых они ранее располагались, для государственных или муниципальных нужд (далее также - инженерные сооружения).; Реестровый номер границы: 78:36-6.1228; Вид объекта реестра границ: Зона с особыми условиями использования территории; Вид зоны по документу: Публичный сервитут в отношении земельных участков, находящихся в собственности, и земель, государственная собственность на которые не разграничена в целях эксплуатации объекта электросетевого хозяйства регионального значения «ЛЭП-110 кВ ЛППР 2 и ЛППР-3 Двухцепная прот. 12.3 км», назначение - сооружения электроэнергетики, протяженность 17600 м, адрес объекта: Российская Федерация,	

 ДОКУМЕНТ ПОДПИСАН ЭЛЕКТРОННОЙ ПОДПИСЬЮ	Сертификат: 009F0BDC181A023B64597F1E2579BEFB50 Владелец: ФЕДЕРАЛЬНАЯ СЛУЖБА ГОСУДАРСТВЕННОЙ РЕГИСТРАЦИИ, КАДАСТРА И КАРТОГРАФИИ Действителен: с 02.08.2024 по 26.10.2025	инициалы, фамилия
полное наименование должности		

Земельный участок			
вид объекта недвижимости			
Лист № 7 раздела 4.1	Всего листов раздела 4.1: 8	Всего разделов: 8	Всего листов выписки: 35
23.04.2025г. № КУВИ-001/2025-95356455			
Кадастровый номер:		78:36:0013262:6389	
		электросеть 110 кВ, от Северо-западной ТЭЦ (по адресу: г.Санкт-Петербург, 3-я Конная Лахта, дом 34, литера А, муниципальный округ Лахта-Ольгино), до ПС-90(по адресу: г.Санкт-Петербург, Суздальский проспект, дом 23, литера А), кадастровый номер 78:00:0000000:96689, находящегося в собственности ПАО «Россети Ленэнерго», необходимого для организации электроснабжения населения и подключения (технологического присоединения) к сетям инженерно-технического обеспечения.; Тип зоны: Зона публичного сервитута	
78:36:0013262:6389/9	9900	вид ограничения (обременения): ограничения прав на земельный участок, предусмотренные статьей 56 Земельного кодекса Российской Федерации; Срок действия: не установлен; реквизиты документа-основания: приказ Министерства энергетики Российской Федерации от 10.08.2022 № 794 выдан: Министерство энергетики Российской Федерации ; Содержание ограничения (обременения): Публичный сервитут для использования земель и земельных участков в целях эксплуатации объекта энергетики федерального значения «ВЛ 330 кВ Северо-западная ТЭЦ - Каменогорская (опоры 1-70)». Срок публичного сервитута: в соответствии с п.8 ст.39.43 ЗК РФ публичный сервитут считается установленным со дня внесения сведений о нем в Единый государственный реестр недвижимости, согласно Приказу Министерства энергетики Российской Федерации от 10.08.2022 г. №794 срок публичного сервитута составляет 49 лет. Владелец публичного сервитута: Публичное акционерное общество «ФСК ЕЭС», ИНН 4716016979, ОГРН 1024701893336. Почтовый адрес Публичного акционерного общества «ФСК ЕЭС»: 121353, г. Москва, вн.тер.г. муниципальный округ Можайский, ул. Беловежская, д. 4, адрес электронной почты: info@fsk-ees.ru.; Реестровый номер границы: 78:00-6.703; Вид объекта реестра границ: Зона с особыми условиями использования территории; Вид зоны по документу: Публичный сервитут ВЛ 330 кВ Северо-западная ТЭЦ - Каменогорская (опоры 1-70); Тип зоны: Зона публичного сервитута	
78:36:0013262:6389/10	9900	вид ограничения (обременения): ограничения прав на земельный участок, предусмотренные статьей 56 Земельного кодекса Российской Федерации; Срок действия: не установлен; реквизиты документа-основания: приказ от 27.12.2021 № 1479 выдан: Министерство энергетики Российской Федерации ; Содержание ограничения (обременения): Публичный сервитут для использования земельных участков в целях эксплуатации объекта энергетики федерального значения «ВЛ 330 кВ Восточная - Северная». Срок публичного сервитута: в соответствии с п.8 ст.39.43 ЗК РФ публичный сервитут считается установленным со дня внесения сведений о нем в Единый государственный реестр недвижимости, согласно Приказу Министерства энергетики Российской Федерации от 27.12.2021 № 1479 срок публичного сервитута составляет 49 лет. Владелец публичного сервитута: Публичное акционерное общество «Федеральная сетевая компания - Россети», ИНН 4716016979, ОГРН 1024701893336. Почтовый адрес владельца публичного сервитута: 121353, г. Москва, вн.тер.г. муниципальный округ Можайский, ул. Беловежская, д. 4, адрес электронной почты: info@fsk-ees.ru.; Реестровый номер границы: 78:00-6.1232; Вид объекта реестра границ: Зона с особыми условиями использования территории; Вид зоны по документу: Публичный сервитут для использования земельных участков в целях эксплуатации объекта энергетики федерального значения «ВЛ 330 кВ	



ДОКУМЕНТ ПОДПИСАН
ЭЛЕКТРОННОЙ ПОДПИСЬЮ

Сертификат: 009F0BDC181A023B64597F1E2579BEFB50

Владелец: ФЕДЕРАЛЬНАЯ СЛУЖБА ГОСУДАРСТВЕННОЙ

РЕГИСТРАЦИИ, КАДАСТРА И КАРТОГРАФИИ

Действителен: с 02.08.2024 по 26.10.2025

полное наименование должности

инициалы, фамилия


Земельный участок			
вид объекта недвижимости			
Лист № 8 раздела 4.1	Всего листов раздела 4.1: 8	Всего разделов: 8	Всего листов выписки: 35
23.04.2025г. № КУВИ-001/2025-95356455			
Кадастровый номер:		78:36:0013262:6389	
Восточная - Северная»; Тип зоны: Зона публичного сервитута			

полное наименование должности		ДОКУМЕНТ ПОДПИСАН ЭЛЕКТРОННОЙ ПОДПИСЬЮ	инициалы, фамилия
	Сертификат: 009F0BDC181A023B64597F1E2579BEFB50 Владелец: ФЕДЕРАЛЬНАЯ СЛУЖБА ГОСУДАРСТВЕННОЙ РЕГИСТРАЦИИ, КАДАСТРА И КАРТОГРАФИИ Действителен: с 02.08.2024 по 26.10.2025		

Выписка из Единого государственного реестра недвижимости об объекте недвижимости
Сведения о частях земельного участка

Земельный участок			
вид объекта недвижимости			
Лист № 1 раздела 4.2	Всего листов раздела 4.2: 9	Всего разделов: 8	Всего листов выписки: 35
23.04.2025г. № КУВИ-001/2025-95356455			
Кадастровый номер:		78:36:0013262:6389	

Сведения о характерных точках границы части (частей) земельного участка				
Учетный номер части: 78:36:0013262:6389/1				
Система координат				
Номер точки	Координаты, м		Описание закрепления на местности	Средняя квадратичная погрешность определения координат характерных точек границ земельного участка, м
	X	Y		
1	2	3	4	5
1	108807.26	110854.38	-	-
2	108841.46	110831.43	-	-
3	108903.17	110925.46	-	-
4	108895.94	111030.4	-	-
5	108858.24	110975.14	-	-
6	108860.73	110944.7	-	-
7	108875.12	110940.01	-	-
8	108870.65	110926.36	-	-
9	108858.21	110930.41	-	-
1	108807.26	110854.38	-	-

полное наименование должности	 ДОКУМЕНТ ПОДПИСАН ЭЛЕКТРОННОЙ ПОДПИСЬЮ	инициалы, фамилия
	Сертификат: 009F0BDC181A023B64597F1E2579BEFB50 Владелец: ФЕДЕРАЛЬНАЯ СЛУЖБА ГОСУДАРСТВЕННОЙ РЕГИСТРАЦИИ, КАДАСТРА И КАРТОГРАФИИ Действителен: с 02.08.2024 по 26.10.2025	

Земельный участок			
вид объекта недвижимости			
Лист № 2 раздела 4.2	Всего листов раздела 4.2: 9	Всего разделов: 8	Всего листов выписки: 35

23.04.2025г. № КУВИ-001/2025-95356455

Кадастровый номер: 78:36:0013262:6389

Сведения о характерных точках границы части (частей) земельного участка			
Учетный номер части: 78:36:0013262:6389/2			
Система координат			

Номер точки	Координаты, м		Описание закрепления на местности	Средняя квадратичная погрешность определения координат характерных точек границ земельного участка, м
	X	Y		
1	2	3	4	5
1	108895.65	111029.97	-	-
2	108785.72	110868.83	-	-
3	108841.46	110831.43	-	-
4	108899.16	110919.36	-	-
5	108901.27	110923.83	-	-
6	108902.75	110931.59	-	-
7	108898.32	110995.8	-	-
1	108895.65	111029.97	-	-
1	108870.65	110926.36	-	-
2	108855.71	110931.23	-	-
3	108860.18	110944.88	-	-
4	108875.12	110940.01	-	-
1	108870.65	110926.36	-	-



ДОКУМЕНТ ПОДПИСАН
ЭЛЕКТРОННОЙ ПОДПИСЬЮ

Сертификат: 009F0BDC181A023B64597F1E2579BEFB50

Владелец: ФЕДЕРАЛЬНАЯ СЛУЖБА ГОСУДАРСТВЕННОЙ

РЕГИСТРАЦИИ, КАДАСТРА И КАРТОГРАФИИ

Действителен: с 02.08.2024 по 26.10.2025

полное наименование должности

инициалы, фамилия

Земельный участок

вид объекта недвижимости

Лист № 3 раздела 4.2

Всего листов раздела 4.2: 9

Всего разделов: 8

Всего листов выписки: 35

23.04.2025г. № КУВИ-001/2025-95356455

Кадастровый номер:

78:36:0013262:6389

Сведения о характерных точках границы части (частей) земельного участка

Учетный номер части: 78:36:0013262:6389/3

Система координат

Номер точки	Координаты, м		Описание закрепления на местности	Средняя квадратичная погрешность определения координат характерных точек границ земельного участка, м
	X	Y		
1	2	3	4	5
1	108895.65	111029.97	-	-
2	108785.72	110868.83	-	-
3	108841.46	110831.43	-	-
4	108899.16	110919.36	-	-
5	108901.27	110923.83	-	-
6	108902.75	110931.59	-	-
7	108898.32	110995.8	-	-
1	108895.65	111029.97	-	-
1	108870.65	110926.36	-	-
2	108855.71	110931.23	-	-
3	108860.18	110944.88	-	-
4	108875.12	110940.01	-	-
1	108870.65	110926.36	-	-



ДОКУМЕНТ ПОДПИСАН
ЭЛЕКТРОННОЙ ПОДПИСЬЮ

Сертификат: 009F0BDC181A023B64597F1E2579BEFB50

Владелец: ФЕДЕРАЛЬНАЯ СЛУЖБА ГОСУДАРСТВЕННОЙ

РЕГИСТРАЦИИ, КАДАСТРА И КАРТОГРАФИИ

Действителен: с 02.08.2024 по 26.10.2025

полное наименование должности

инициалы, фамилия

Земельный участок

вид объекта недвижимости

Лист № 4 раздела 4.2

Всего листов раздела 4.2: 9

Всего разделов: 8

Всего листов выписки: 35

23.04.2025г. № КУВИ-001/2025-95356455

Кадастровый номер:

78:36:0013262:6389

Сведения о характерных точках границы части (частей) земельного участка

Учетный номер части: 78:36:0013262:6389/4

Система координат

Номер точки	Координаты, м		Описание закрепления на местности	Средняя квадратичная погрешность определения координат характерных точек границ земельного участка, м
	X	Y		
1	2	3	4	5
1	108822.25	110844.32	-	-
2	108841.46	110831.43	-	-
3	108903.17	110925.46	-	-
4	108900.57	110963.14	-	-
1	108822.25	110844.32	-	-



ДОКУМЕНТ ПОДПИСАН
ЭЛЕКТРОННОЙ ПОДПИСЬЮ

Сертификат: 009F0BDC181A023B64597F1E2579BEFB50

Владелец: ФЕДЕРАЛЬНАЯ СЛУЖБА ГОСУДАРСТВЕННОЙ

РЕГИСТРАЦИИ, КАДАСТРА И КАРТОГРАФИИ

Действителен: с 02.08.2024 по 26.10.2025

полное наименование должности

инициалы, фамилия

Земельный участок			
вид объекта недвижимости			
Лист № 5 раздела 4.2	Всего листов раздела 4.2: 9	Всего разделов: 8	Всего листов выписки: 35

23.04.2025г. № КУВИ-001/2025-95356455

Кадастровый номер: 78:36:0013262:6389

Сведения о характерных точках границы части (частей) земельного участка			
Учетный номер части: 78:36:0013262:6389/5			

Система координат				
Номер точки	Координаты, м		Описание закрепления на местности	Средняя квадратичная погрешность определения координат характерных точек границ земельного участка, м
	X	Y		
1	2	3	4	5
1	108903.17	110925.46	-	-
2	108898.99	110986.16	-	-
3	108869.72	110941.77	-	-
4	108875.12	110940.01	-	-
5	108870.65	110926.36	-	-
6	108861.53	110929.33	-	-
7	108810.63	110852.12	-	-
8	108841.46	110831.43	-	-
9	108903.17	110925.46	-	-



ДОКУМЕНТ ПОДПИСАН
ЭЛЕКТРОННОЙ ПОДПИСЬЮ

Сертификат: 009F0BDC181A023B64597F1E2579BEFB50

Владелец: ФЕДЕРАЛЬНАЯ СЛУЖБА ГОСУДАРСТВЕННОЙ

РЕГИСТРАЦИИ, КАДАСТРА И КАРТОГРАФИИ

Действителен: с 02.08.2024 по 26.10.2025

362

полное наименование должности

инициалы, фамилия

Земельный участок			
вид объекта недвижимости			
Лист № 6 раздела 4.2	Всего листов раздела 4.2: 9	Всего разделов: 8	Всего листов выписки: 35

23.04.2025г. № КУВИ-001/2025-95356455

Кадастровый номер: 78:36:0013262:6389

Сведения о характерных точках границы части (частей) земельного участка			
Учетный номер части: 78:36:0013262:6389/6			
Система координат МСК-64			

Номер точки	Координаты, м		Описание закрепления на местности	Средняя квадратичная погрешность определения координат характерных точек границ земельного участка, м
	X	Y		
1	2	3	4	5
1	108841.46	110831.43	-	0.1
2	108785.72	110868.83	-	0.1
3	108888.8	111019.93	-	0.1
4	108895.05	110966.04	-	0.1
5	108899.87	110973.36	-	0.1
6	108903.17	110925.46	-	0.1
1	108841.46	110831.43	-	0.1
1	108870.65	110926.36	-	0.1
2	108875.12	110940.01	-	0.1
3	108860.18	110944.88	-	0.1
4	108855.71	110931.23	-	0.1
1	108870.65	110926.36	-	0.1



ДОКУМЕНТ ПОДПИСАН
ЭЛЕКТРОННОЙ ПОДПИСЬЮ

Сертификат: 009F0BDC181A023B64597F1E2579BEFB50

Владелец: ФЕДЕРАЛЬНАЯ СЛУЖБА ГОСУДАРСТВЕННОЙ

РЕГИСТРАЦИИ, КАДАСТРА И КАРТОГРАФИИ

Действителен: с 02.08.2024 по 26.10.2025

363

полное наименование должности

инициалы, фамилия

Земельный участок			
вид объекта недвижимости			
Лист № 7 раздела 4.2	Всего листов раздела 4.2: 9	Всего разделов: 8	Всего листов выписки: 35

23.04.2025г. № КУВИ-001/2025-95356455

Кадастровый номер: 78:36:0013262:6389

Сведения о характерных точках границы части (частей) земельного участка
Учетный номер части: 78:36:0013262:6389/8

Система координат				
Номер точки	Координаты, м		Описание закрепления на местности	Средняя квадратичная погрешность определения координат характерных точек границ земельного участка, м
	X	Y		
1	2	3	4	5
1	108903.17	110925.46	-	-
2	108895.94	111030.4	-	-
3	108862.6	110981.53	-	-
4	108865.79	110943.05	-	-
5	108875.12	110940.01	-	-
6	108870.65	110926.36	-	-
7	108863.16	110928.8	-	-
8	108811.68	110851.41	-	-
9	108841.46	110831.43	-	-
10	108903.17	110925.46	-	-



ДОКУМЕНТ ПОДПИСАН
ЭЛЕКТРОННОЙ ПОДПИСЬЮ

Сертификат: 009F0BDC181A023B64597F1E2579BEFB50

Владелец: ФЕДЕРАЛЬНАЯ СЛУЖБА ГОСУДАРСТВЕННОЙ

РЕГИСТРАЦИИ, КАДАСТРА И КАРТОГРАФИИ

Действителен: с 02.08.2024 по 26.10.2025

364

полное наименование должности

инициалы, фамилия

Земельный участок			
вид объекта недвижимости			
Лист № 8 раздела 4.2	Всего листов раздела 4.2: 9	Всего разделов: 8	Всего листов выписки: 35

23.04.2025г. № КУВИ-001/2025-95356455

Кадастровый номер: 78:36:0013262:6389

Сведения о характерных точках границы части (частей) земельного участка			
Учетный номер части: 78:36:0013262:6389/9			
Система координат			

Номер точки	Координаты, м		Описание закрепления на местности	Средняя квадратичная погрешность определения координат характерных точек границ земельного участка, м
	X	Y		
1	2	3	4	5
1	108902.75	110931.59	-	-
2	108898.63	110991.38	-	-
3	108895.58	111029.87	-	-
4	108785.72	110868.83	-	-
5	108841.46	110831.43	-	-
6	108899.16	110919.36	-	-
7	108901.27	110923.83	-	-
8	108902.75	110931.59	-	-
1	108870.65	110926.36	-	-
2	108855.71	110931.23	-	-
3	108860.18	110944.88	-	-
4	108875.12	110940.01	-	-
5	108870.65	110926.36	-	-



ДОКУМЕНТ ПОДПИСАН
ЭЛЕКТРОННОЙ ПОДПИСЬЮ

Сертификат: 009F0BDC181A023B64597F1E2579BEFB50

Владелец: ФЕДЕРАЛЬНАЯ СЛУЖБА ГОСУДАРСТВЕННОЙ

РЕГИСТРАЦИИ, КАДАСТРА И КАРТОГРАФИИ

Действителен: с 02.08.2024 по 26.10.2025

полное наименование должности

инициалы, фамилия

Земельный участок			
вид объекта недвижимости			
Лист № 9 раздела 4.2	Всего листов раздела 4.2: 9	Всего разделов: 8	Всего листов выписки: 35

23.04.2025г. № КУВИ-001/2025-95356455

Кадастровый номер: 78:36:0013262:6389

Сведения о характерных точках границы части (частей) земельного участка			
Учетный номер части: 78:36:0013262:6389/10			
Система координат			

Номер точки	Координаты, м		Описание закрепления на местности	Средняя квадратичная погрешность определения координат характерных точек границ земельного участка, м
	X	Y		
1	2	3	4	5
1	108902.75	110931.59	-	-
2	108898.57	110992.18	-	-
3	108895.59	111029.89	-	-
4	108785.72	110868.83	-	-
5	108841.46	110831.43	-	-
6	108899.16	110919.36	-	-
7	108901.27	110923.83	-	-
8	108902.75	110931.59	-	-
1	108870.65	110926.36	-	-
2	108855.71	110931.23	-	-
3	108860.18	110944.88	-	-
4	108875.12	110940.01	-	-
5	108870.65	110926.36	-	-



ДОКУМЕНТ ПОДПИСАН
ЭЛЕКТРОННОЙ ПОДПИСЬЮ

Сертификат: 009F0BDC181A023B64597F1E2579BEFB50

Владелец: ФЕДЕРАЛЬНАЯ СЛУЖБА ГОСУДАРСТВЕННОЙ

РЕГИСТРАЦИИ, КАДАСТРА И КАРТОГРАФИИ

Действителен: с 02.08.2024 по 26.10.2025

366

полное наименование должности

инициалы, фамилия


Филиал публично-правовой компании "Роскадастр" по Санкт-Петербургу
полное наименование органа регистрации прав
Выписка из Единого государственного реестра недвижимости об объекте недвижимости

Сведения о характеристиках объекта недвижимости

На основании запроса от 18.04.2025, поступившего на рассмотрение 18.04.2025, сообщаем, что согласно записям Единого государственного реестра недвижимости:

Раздел 1 Лист 1

Земельный участок	
вид объекта недвижимости	
Лист № 1 раздела 1	Всего листов раздела 1: 4
Всего разделов: 8	Всего листов выписки: 35
18.04.2025г. № КУВИ-001/2025-92690218	
Кадастровый номер:	78:36:0013262:6397
Номер кадастрового квартала:	78:36:0013262
Дата присвоения кадастрового номера:	11.04.2023
Ранее присвоенный государственный учетный номер:	данные отсутствуют
Местоположение:	Санкт-Петербург, п Парголово, тер. Пригородный
Площадь:	12092 +/- 38
Кадастровая стоимость, руб.:	10906984
Кадастровые номера расположенных в пределах земельного участка объектов недвижимости:	данные отсутствуют
Кадастровые номера объектов недвижимости, из которых образован объект недвижимости:	78:36:0013262:1162
Кадастровые номера образованных объектов недвижимости:	данные отсутствуют
Категория земель:	Земли населенных пунктов
Виды разрешенного использования:	благоустройство территории
Сведения о кадастровом инженере:	Мулло Михаил Тойвович, СНИЛС 055-673-185 81, дата завершения кадастровых работ: 02.02.2023
Сведения о лесах, водных объектах и об иных природных объектах, расположенных в пределах земельного участка:	данные отсутствуют
Сведения о том, что земельный участок полностью расположен в границах зоны с особыми условиями использования территории, территории объекта культурного наследия, публичного сервитута:	данные отсутствуют
Сведения о том, что земельный участок расположен в границах особой экономической зоны, территории опережающего развития, зоны территориального развития в Российской Федерации, игровой зоны:	данные отсутствуют

	ДОКУМЕНТ ПОДПИСАН	
	ЭЛЕКТРОННОЙ ПОДПИСЬЮ	
полное наименование должности	Сертификат: 009F0BDC181A023B64597F1E2579BEFB50 Владелец: ФЕДЕРАЛЬНАЯ СЛУЖБА ГОСУДАРСТВЕННОЙ РЕГИСТРАЦИИ, КАДАСТРА И КАРТОГРАФИИ Действителен: с 02.08.2024 по 26.10.2025	инициалы, фамилия

Земельный участок			
вид объекта недвижимости			
Лист № 2 раздела 1	Всего листов раздела 1: 4	Всего разделов: 8	Всего листов выписки: 35
18.04.2025г. № КУВИ-001/2025-92690218			
Кадастровый номер:		78:36:0013262:6397	
Сведения о том, что земельный участок расположен в границах особо охраняемой природной территории, Байкальской природной территории и ее экологических зон, лесопарковом зеленом поясе, охотничьего угодья, лесничества:		данные отсутствуют	
Сведения о расположении земельного участка и (или) расположенного на нем объекта недвижимости в границах территории, в отношении которой принято решение о резервировании земель для государственных или муниципальных нужд:		данные отсутствуют	
Сведения о результатах проведения государственного земельного надзора:		данные отсутствуют	
Сведения о расположении земельного участка в границах территории, в отношении которой утвержден проект межевания территории:		данные отсутствуют	
Условный номер земельного участка:		данные отсутствуют	
Сведения о принятии акта и (или) заключении договора, предусматривающих предоставление в соответствии с земельным законодательством исполнительным органом государственным органом власти или органом местного самоуправления, находящегося в государственной или муниципальной собственности земельного участка для строительства наемного дома социального использования или наемного дома коммерческого использования:		данные отсутствуют	
Сведения о том, что земельный участок или земельные участки образованы на основании решения об изъятии земельного участка и (или) расположенного на нем объекта недвижимости для государственных или муниципальных нужд:		данные отсутствуют	
Сведения о том, что земельный участок образован из земель или земельного участка, государственная собственность на которые не разграничена:		данные отсутствуют	
Сведения о наличии земельного спора о местоположении границ земельных участков:		данные отсутствуют	
Статус записи об объекте недвижимости:		Сведения об объекте недвижимости имеют статус "актуальные"	
Особые отметки:		Для данного земельного участка обеспечен доступ посредством земельного участка (земельных участков) с кадастровым номером (кадастровыми номерами): 78:36:0013262:6387. Сведения об	



ДОКУМЕНТ ПОДПИСАН
ЭЛЕКТРОННОЙ ПОДПИСЬЮ

Сертификат: 009F0BDC181A023B64597F1E2579BEFB50

Владелец: ФЕДЕРАЛЬНАЯ СЛУЖБА ГОСУДАРСТВЕННОЙ

РЕГИСТРАЦИИ, КАДАСТРА И КАРТОГРАФИИ

Действителен: с 02.08.2024 по 26.10.2025

366

полное наименование должности

инициалы, фамилия

Земельный участок			
вид объекта недвижимости			
Лист № 3 раздела 1	Всего листов раздела 1: 4	Всего разделов: 8	Всего листов выписки: 35

18.04.2025г. № КУВИ-001/2025-92690218

Кадастровый номер:

78:36:0013262:6397

ограничения права на объект недвижимости, обременениях данного объекта, не зарегистрированных в реестре прав, ограничений прав и обременений недвижимого имущества: вид ограничения (обременения): ограничения прав на земельный участок, предусмотренные статьей 56 Земельного кодекса Российской Федерации; срок действия: с 11.04.2023; реквизиты документа-основания: постановление Совета Министров СССР "Об утверждении Правил охраны электрических сетей напряжением свыше 1000 вольт" от 26.03.1984 № 255. вид ограничения (обременения): ограничения прав на земельный участок, предусмотренные статьей 56 Земельного кодекса Российской Федерации; срок действия: с 11.04.2023; реквизиты документа-основания: заявление о внесении в ЕГРН сведений от 21.04.2023 № 128. вид ограничения (обременения): ограничения прав на земельный участок, предусмотренные статьей 56 Земельного кодекса Российской Федерации; срок действия: с 11.04.2023; реквизиты документа-основания: постановление Правительства РФ "О порядке установления охранных зон объектов электросетевого хозяйства и особых условий использования земельных участков, расположенных в границах таких зон" от 24.02.2009 № 160 выдан: Правительство Российской Федерации. вид ограничения (обременения): ограничения прав на земельный участок, предусмотренные статьей 56 Земельного кодекса Российской Федерации; срок действия: с 11.04.2023; реквизиты документа-основания: постановление Совета Министров СССР от 26 марта 1984 г. № 255 "Об утверждении правил охраны электрических сетей напряжением свыше 1000 вольт" от 26.03.1984 № 255 выдан: Совет Министров СССР. вид ограничения (обременения): ограничения прав на земельный участок, предусмотренные статьей 56 Земельного кодекса Российской Федерации; срок действия: с 11.04.2023; реквизиты документа-основания: постановление "Об утверждении Правил охраны электрических сетей напряжением свыше 1000 вольт" от 26.03.1984 № 255 выдан: Совет Министров СССР. вид ограничения (обременения): ограничения прав на земельный участок, предусмотренные статьей 56.1 Земельного кодекса Российской Федерации; срок действия не установлен. вид ограничения (обременения): ограничения прав на земельный участок, предусмотренные статьей 56 Земельного кодекса Российской Федерации; срок действия: с 26.06.2023; реквизиты документа-основания: распоряжение от 26.04.2023 № 1058-рз выдан: Комитет имущественных отношений Правительства Санкт-Петербурга. вид ограничения (обременения): ограничения прав на земельный участок, предусмотренные статьей 56 Земельного кодекса Российской Федерации; срок действия: с 20.07.2023; реквизиты документа-основания: приказ Министерства энергетики Российской Федерации от 10.08.2022 № 794 выдан: Министерство энергетики Российской Федерации . вид ограничения (обременения): ограничения прав на земельный



ДОКУМЕНТ ПОДПИСАН
ЭЛЕКТРОННОЙ ПОДПИСЬЮ

Сертификат: 009F0BDC181A023B64597F1E2579BEFB50

Владелец: ФЕДЕРАЛЬНАЯ СЛУЖБА ГОСУДАРСТВЕННОЙ


РЕГИСТРАЦИИ, КАДАСТРА И КАРТОГРАФИИ

Действителен: с 02.08.2024 по 26.10.2025

полное наименование должности

инициалы, фамилия

Земельный участок			
вид объекта недвижимости			
Лист № 4 раздела 1	Всего листов раздела 1: 4	Всего разделов: 8	Всего листов выписки: 35
18.04.2025г. № КУВИ-001/2025-92690218			
Кадастровый номер:		78:36:0013262:6397	
		участок, предусмотренные статьей 56 Земельного кодекса Российской Федерации; срок действия: с 13.02.2024; реквизиты документа-основания: приказ от 27.12.2021 № 1479 выдан: Министерство энергетики Российской Федерации .	
Получатель выписки:		Сивак Владислава Романовна	

полное наименование должности	 ДОКУМЕНТ ПОДПИСАН ЭЛЕКТРОННОЙ ПОДПИСЬЮ Сертификат: 009F0BDC181A023B64597F1E2579BEFB50 Владелец: ФЕДЕРАЛЬНАЯ СЛУЖБА ГОСУДАРСТВЕННОЙ РЕГИСТРАЦИИ, КАДАСТРА И КАРТОГРАФИИ Действителен: с 02.08.2024 по 26.10.2025	инициалы, фамилия
-------------------------------	---	-------------------

Выписка из Единого государственного реестра недвижимости об объекте недвижимости
Сведения о зарегистрированных правах

Земельный участок			
вид объекта недвижимости			
Лист № 1 раздела 2	Всего листов раздела 2: 2	Всего разделов: 8	Всего листов выписки: 35
18.04.2025г. № КУВИ-001/2025-92690218			
Кадастровый номер:		78:36:0013262:6397	
1	Правообладатель (правообладатели):	1.1	Общество с ограниченной ответственностью "ИнвестКапитал", ИНН: 7813353502
	Сведения о возможности предоставления третьим лицам персональных данных физического лица:	1.1.1	данные отсутствуют
2	Вид, номер, дата и время государственной регистрации права:	2.1	Собственность 78:36:0013262:6397-78/011/2023-1 11.04.2023 15:56:02
3	Сведения об осуществлении государственной регистрации сделки, права без необходимого в силу закона согласия третьего лица, органа:	3.1	данные отсутствуют
4	Ограничение прав и обременение объекта недвижимости:	не зарегистрировано	
5	Договоры участия в долевом строительстве:	не зарегистрировано	
6	Заявленные в судебном порядке права требования:	данные отсутствуют	
7	Сведения о возможности предоставления третьим лицам персональных данных физического лица	данные отсутствуют	
8	Сведения о возражении в отношении зарегистрированного права:	данные отсутствуют	
9	Сведения о наличии решения об изъятии объекта недвижимости для государственных и муниципальных нужд:	данные отсутствуют	
10	Сведения о невозможности государственной регистрации без личного участия правообладателя или его законного представителя:	данные отсутствуют	
11	Правопритязания и сведения о наличии поступивших, но не рассмотренных заявлений о проведении государственной регистрации права (перехода, прекращения права), ограничения права или обременения объекта недвижимости, сделки в отношении объекта недвижимости:	отсутствуют	



ДОКУМЕНТ ПОДПИСАН
ЭЛЕКТРОННОЙ ПОДПИСЬЮ

Сертификат: 009F0BDC181A023B64597F1E2579BEFB50

Владелец: ФЕДЕРАЛЬНАЯ СЛУЖБА ГОСУДАРСТВЕННОЙ

РЕГИСТРАЦИИ, КАДАСТРА И КАРТОГРАФИИ

Действителен: с 02.08.2024 по 26.10.2025

331

полное наименование должности

инициалы, фамилия

Земельный участок			
вид объекта недвижимости			
Лист № 2 раздела 2	Всего листов раздела 2: 2	Всего разделов: 8	Всего листов выписки: 35
18.04.2025г. № КУВИ-001/2025-92690218			
Кадастровый номер:		78:36:0013262:6397	
11	Сведения о невозможности государственной регистрации перехода, прекращения, ограничения права на земельный участок из земель сельскохозяйственного назначения:	данные отсутствуют	

полное наименование должности	 ДОКУМЕНТ ПОДПИСАН ЭЛЕКТРОННОЙ ПОДПИСЬЮ Сертификат: 009F0BDC181A023B64597F1E2579BEFB50 Владелец: ФЕДЕРАЛЬНАЯ СЛУЖБА ГОСУДАРСТВЕННОЙ РЕГИСТРАЦИИ, КАДАСТРА И КАРТОГРАФИИ Действителен: с 02.08.2024 по 26.10.2025	инициалы, фамилия
-------------------------------	---	-------------------

Выписка из Единого государственного реестра недвижимости об объекте недвижимости
Описание местоположения земельного участка

Земельный участок			
вид объекта недвижимости			
Лист № 1 раздела 3	Всего листов раздела 3: 1	Всего разделов: 8	Всего листов выписки: 35
18.04.2025г. № КУВИ-001/2025-92690218			
Кадастровый номер:		78:36:0013262:6397	

План (чертеж, схема) земельного участка



Масштаб 1:2000

Условные обозначения:



ДОКУМЕНТ ПОДПИСАН
ЭЛЕКТРОННОЙ ПОДПИСЬЮ

Сертификат: 009F0BDC181A023B64597F1E2579BEFB50

Владелец: ФЕДЕРАЛЬНАЯ СЛУЖБА ГОСУДАРСТВЕННОЙ

РЕГИСТРАЦИИ, КАДАСТРА И КАРТОГРАФИИ

Действителен: с 02.08.2024 по 26.10.2025

полное наименование должности

инициалы, фамилия

Выписка из Единого государственного реестра недвижимости об объекте недвижимости

Описание местоположения земельного участка

Земельный участок			
вид объекта недвижимости			
Лист № 1 раздела 3.1	Всего листов раздела 3.1: 1	Всего разделов: 8	Всего листов выписки: 35
18.04.2025г. № КУВИ-001/2025-92690218			
Кадастровый номер:		78:36:0013262:6397	

Описание местоположения границ земельного участка							
№ п/п	Номер точки		Дирекционный угол	Горизонтальное проложение, м	Описание закрепления на местности	Кадастровые номера смежных участков	Сведения об адресах правообладателей смежных земельных участков
	начальная	конечная					
1	2	3	4	5	6	7	8
1	1.1.1	1.1.2	56°32.2'	301.53	данные отсутствуют	78:36:0013262:1154	адрес отсутствует
2	1.1.2	1.1.3	146°8.0'	40.72	данные отсутствуют	78:36:0013262:6399	адрес отсутствует
3	1.1.3	1.1.4	236°43.7'	46.68	данные отсутствуют	78:36:0013262:6387	адрес отсутствует
4	1.1.3	1.1.3			данные отсутствуют	78:36:0013262:6388	адрес отсутствует
5	1.1.4	1.1.5	328°38.0'	6.36	данные отсутствуют	данные отсутствуют	данные отсутствуют
6	1.1.5	1.1.6	237°44.2'	6.13	данные отсутствуют	данные отсутствуют	данные отсутствуют
7	1.1.6	1.1.7	148°40.3'	6.46	данные отсутствуют	данные отсутствуют	данные отсутствуют
8	1.1.7	1.1.8	236°43.4'	249.02	данные отсутствуют	78:36:0013262:6387	адрес отсутствует
9	1.1.8	1.1.1	326°33.2'	39.72	данные отсутствуют	78:36:0013262:8011(1)	адрес отсутствует
10	1.1.8	1.1.8			данные отсутствуют	78:36:0013262:7982	адрес отсутствует


полное наименование должности	 ДОКУМЕНТ ПОДПИСАН ЭЛЕКТРОННОЙ ПОДПИСЬЮ	инициалы, фамилия
	Сертификат: 009F0BDC181A023B64597F1E2579BEFB50 Владелец: ФЕДЕРАЛЬНАЯ СЛУЖБА ГОСУДАРСТВЕННОЙ РЕГИСТРАЦИИ, КАДАСТРА И КАРТОГРАФИИ Действителен: с 02.08.2024 по 26.10.2025	

Выписка из Единого государственного реестра недвижимости об объекте недвижимости

Описание местоположения земельного участка

Земельный участок			
вид объекта недвижимости			
Лист № 1 раздела 3.2	Всего листов раздела 3.2: 1	Всего разделов: 8	Всего листов выписки: 35
18.04.2025г. № КУВИ-001/2025-92690218			
Кадастровый номер:		78:36:0013262:6397	

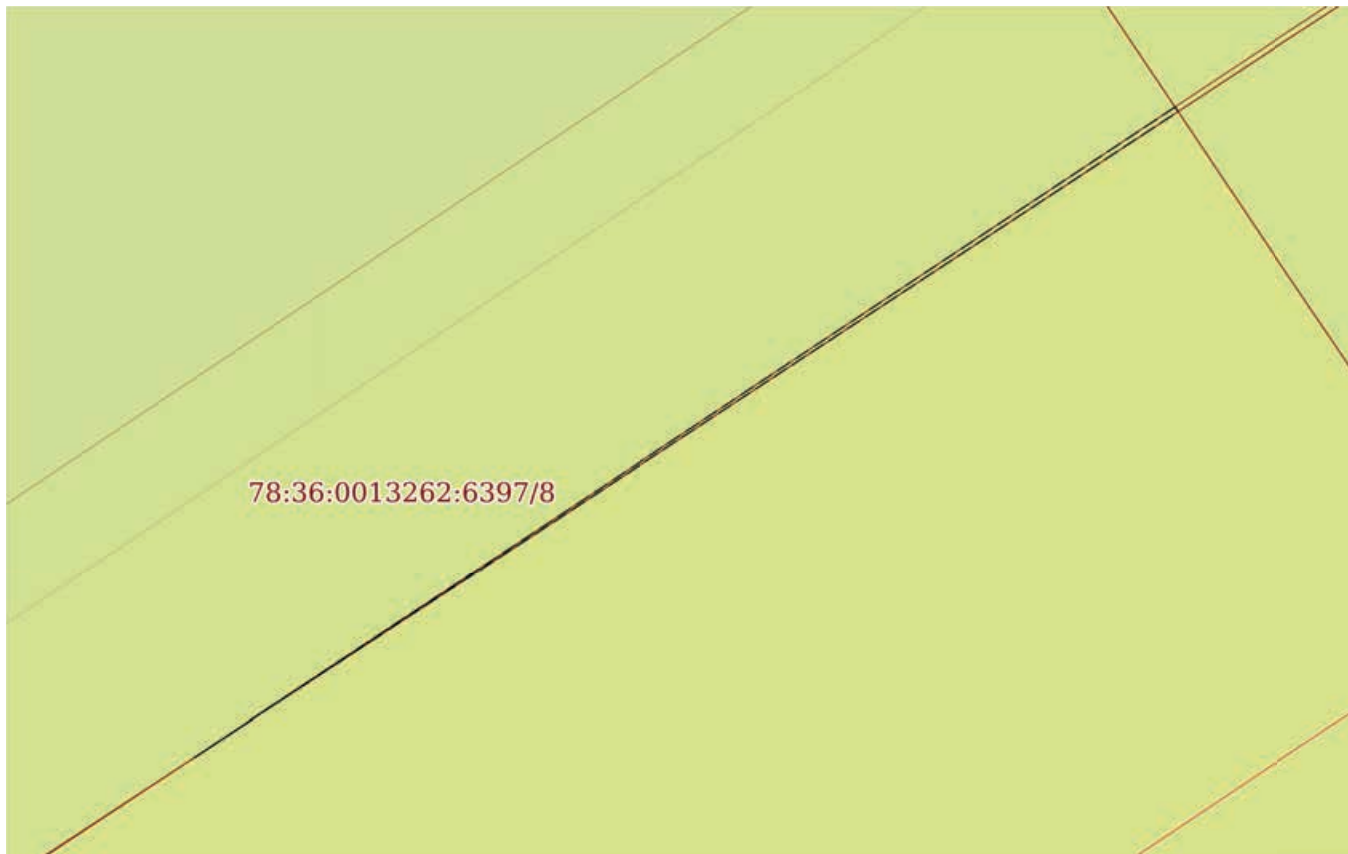
Сведения о характерных точках границы земельного участка				
Система координат МСК-64				
Номер точки	Координаты, м		Описание закрепления на местности	Средняя квадратичная погрешность определения координат характерных точек границ земельного участка, м
	X	Y		
1	2	3	4	5
1	108702.41	110547.16	-	0.1
2	108868.68	110798.71	-	0.1
3	108834.87	110821.4	-	0.1
4	108809.26	110782.37	-	0.1
5	108814.69	110779.06	-	0.1
6	108811.42	110773.88	-	0.1
7	108805.9	110777.24	-	0.1
8	108669.27	110569.05	-	0.1
1	108702.41	110547.16	-	0.1

полное наименование должности		ДОКУМЕНТ ПОДПИСАН ЭЛЕКТРОННОЙ ПОДПИСЬЮ	инициалы, фамилия
	Сертификат: 009F0BDC181A023B64597F1E2579BEFB50 Владелец: ФЕДЕРАЛЬНАЯ СЛУЖБА ГОСУДАРСТВЕННОЙ РЕГИСТРАЦИИ, КАДАСТРА И КАРТОГРАФИИ Действителен: с 02.08.2024 по 26.10.2025		

Выписка из Единого государственного реестра недвижимости об объекте недвижимости
Сведения о частях земельного участка

Земельный участок			
вид объекта недвижимости			
Лист № 1 раздела 4	Всего листов раздела 4: 9	Всего разделов: 8	Всего листов выписки: 35
18.04.2025г. № КУВИ-001/2025-92690218			
Кадастровый номер:		78:36:0013262:6397	

План (чертеж, схема) части земельного участка Учетный номер части: 78:36:0013262:6397/1



Масштаб 1:200 Условные обозначения:

полное наименование должности	 ДОКУМЕНТ ПОДПИСАН ЭЛЕКТРОННОЙ ПОДПИСЬЮ	инициалы, фамилия
	Сертификат: 009F0BDC181A023B64597F1E2579BEFB50 Владелец: ФЕДЕРАЛЬНАЯ СЛУЖБА ГОСУДАРСТВЕННОЙ РЕГИСТРАЦИИ, КАДАСТРА И КАРТОГРАФИИ Действителен: с 02.08.2024 по 26.10.2025	

Земельный участок

вид объекта недвижимости

Лист № 2 раздела 4

Всего листов раздела 4: 9

Всего разделов: 8

Всего листов выписки: 35

18.04.2025г. № КУВИ-001/2025-92690218

Кадастровый номер:

78:36:0013262:6397

План (чертеж, схема) части земельного участка

Учетный номер части: 78:36:0013262:6397/2



Масштаб 1:2000

Условные обозначения:

ДОКУМЕНТ ПОДПИСАН
ЭЛЕКТРОННОЙ ПОДПИСЬЮ

Сертификат: 009F0BDC181A023B64597F1E2579BEFB50

Владелец: ФЕДЕРАЛЬНАЯ СЛУЖБА ГОСУДАРСТВЕННОЙ

РЕГИСТРАЦИИ, КАДАСТРА И КАРТОГРАФИИ

Действителен: с 02.08.2024 по 26.10.2025

ПОЛНОЕ НАИМЕНОВАНИЕ ДОЛЖНОСТИ

инициалы, фамилия

Земельный участок

вид объекта недвижимости

Лист № 3 раздела 4

Всего листов раздела 4: 9

Всего разделов: 8

Всего листов выписки: 35

18.04.2025г. № КУВИ-001/2025-92690218

Кадастровый номер:

78:36:0013262:6397

План (чертеж, схема) части земельного участка

Учетный номер части: 78:36:0013262:6397/3



Масштаб 1:2000

Условные обозначения:



ДОКУМЕНТ ПОДПИСАН
ЭЛЕКТРОННОЙ ПОДПИСЬЮ

Сертификат: 009F0BDC181A023B64597F1E2579BEFB50

Владелец: ФЕДЕРАЛЬНАЯ СЛУЖБА ГОСУДАРСТВЕННОЙ

РЕГИСТРАЦИИ, КАДАСТРА И КАРТОГРАФИИ

Действителен: с 02.08.2024 по 26.10.2025

336

полное наименование должности

инициалы, фамилия

Земельный участок			
вид объекта недвижимости			

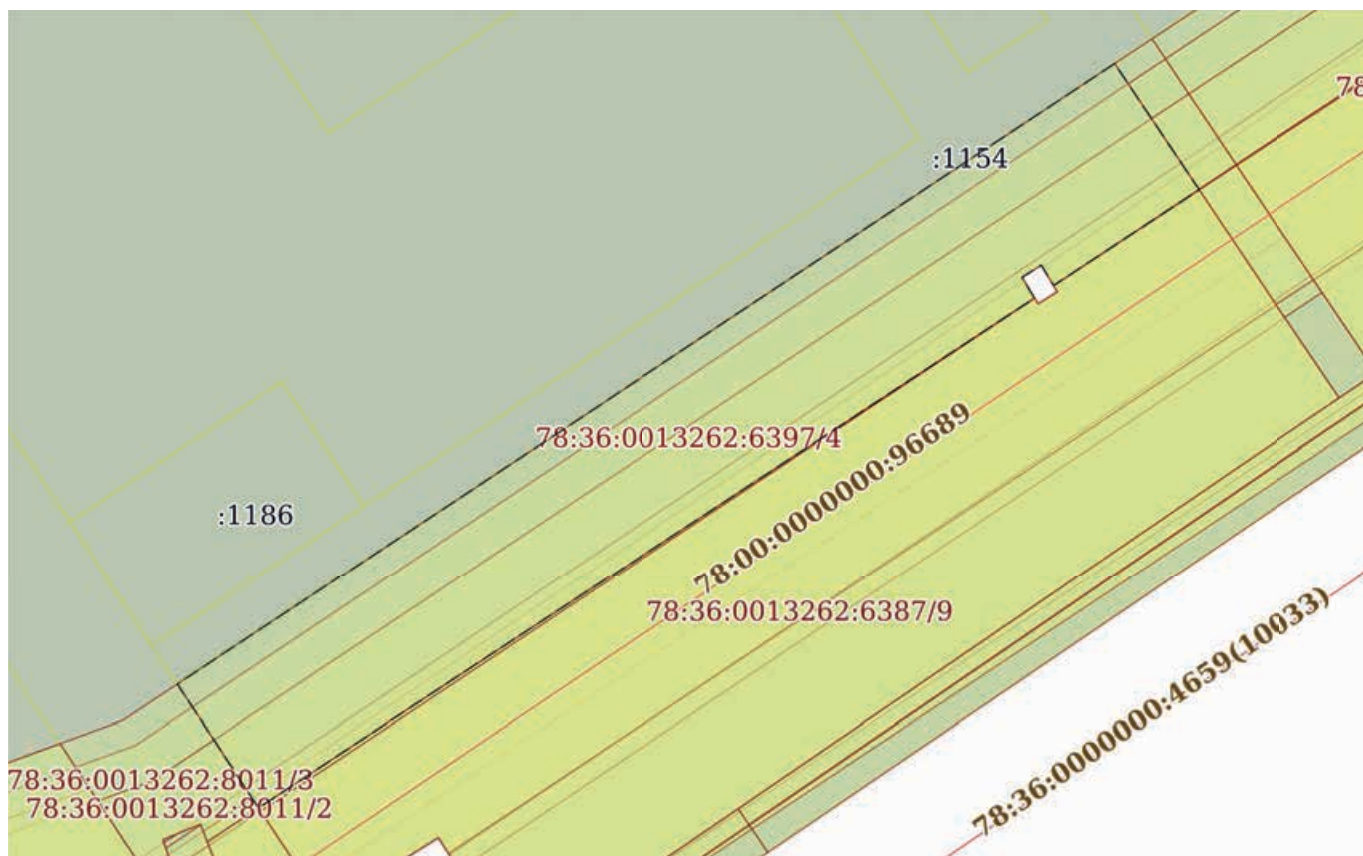
Лист № 4 раздела 4	Всего листов раздела 4: 9	Всего разделов: 8	Всего листов выписки: 35
--------------------	---------------------------	-------------------	--------------------------

18.04.2025г. № КУВИ-001/2025-92690218

Кадастровый номер: 78:36:0013262:6397


План (чертеж, схема) части земельного участка


Учетный номер части: 78:36:0013262:6397/4




Масштаб 1:2000

Условные обозначения:

полное наименование должности	 ДОКУМЕНТ ПОДПИСАН ЭЛЕКТРОННОЙ ПОДПИСЬЮ Сертификат: 009F0BDC181A023B64597F1E2579BEFB50 Владелец: ФЕДЕРАЛЬНАЯ СЛУЖБА ГОСУДАРСТВЕННОЙ РЕГИСТРАЦИИ, КАДАСТРА И КАРТОГРАФИИ Действителен: с 02.08.2024 по 26.10.2025	инициалы, фамилия

Земельный участок			
вид объекта недвижимости			
Лист № 5 раздела 4	Всего листов раздела 4: 9	Всего разделов: 8	Всего листов выписки: 35
18.04.2025г. № КУВИ-001/2025-92690218			
Кадастровый номер:		78:36:0013262:6397	
План (чертеж, схема) части земельного участка		Учетный номер части: 78:36:0013262:6397/5	
			
Масштаб 1:200	Условные обозначения:		

полное наименование должности	 ДОКУМЕНТ ПОДПИСАН ЭЛЕКТРОННОЙ ПОДПИСЬЮ	инициалы, фамилия
	Сертификат: 009F0BDC181A023B64597F1E2579BEFB50 Владелец: ФЕДЕРАЛЬНАЯ СЛУЖБА ГОСУДАРСТВЕННОЙ РЕГИСТРАЦИИ, КАДАСТРА И КАРТОГРАФИИ Действителен: с 02.08.2024 по 26.10.2025	

Земельный участок			
вид объекта недвижимости			

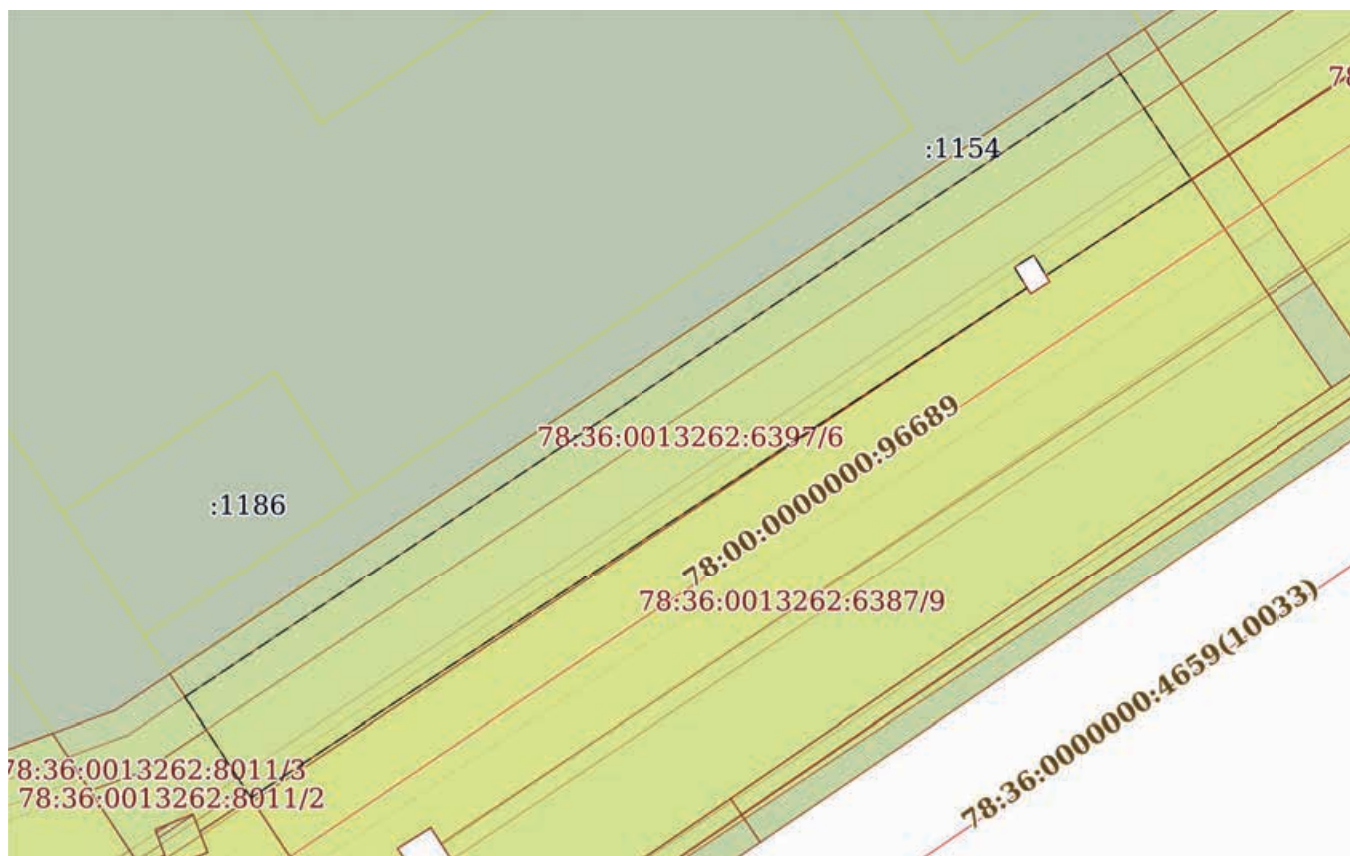
Лист № 6 раздела 4	Всего листов раздела 4: 9	Всего разделов: 8	Всего листов выписки: 35
--------------------	---------------------------	-------------------	--------------------------

18.04.2025г. № КУВИ-001/2025-92690218

Кадастровый номер: 78:36:0013262:6397

План (чертеж, схема) части земельного участка

Учетный номер части: 78:36:0013262:6397/6



Масштаб 1:2000

Условные обозначения:



ДОКУМЕНТ ПОДПИСАН
ЭЛЕКТРОННОЙ ПОДПИСЬЮ

Сертификат: 009F0BDC181A023B64597F1E2579BEFB50

Владелец: ФЕДЕРАЛЬНАЯ СЛУЖБА ГОСУДАРСТВЕННОЙ

РЕГИСТРАЦИИ, КАДАСТРА И КАРТОГРАФИИ

Действителен: с 02.08.2024 по 26.10.2025

полное наименование должности

инициалы, фамилия

Земельный участок
вид объекта недвижимости

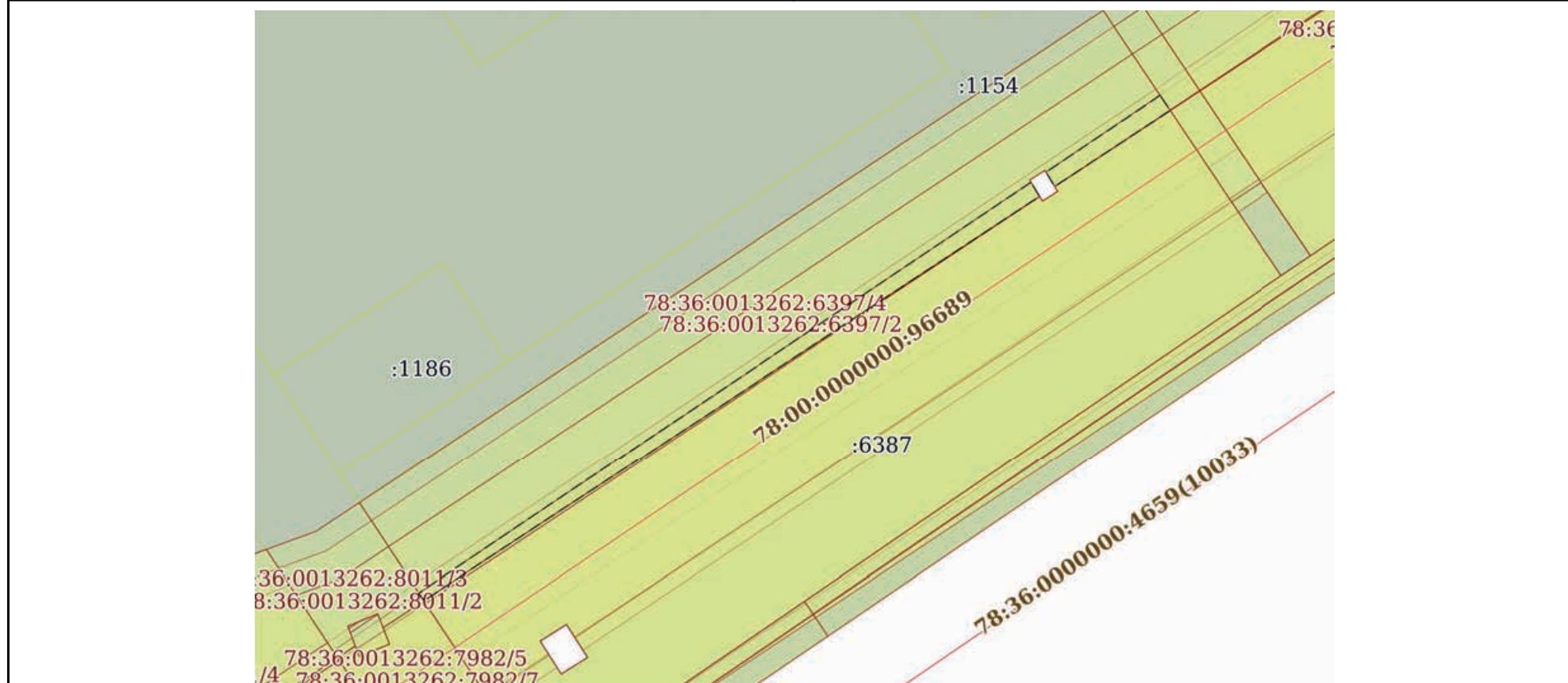
Лист № 7 раздела 4 Всего листов раздела 4: 9 Всего разделов: 8 Всего листов выписки: 35

18.04.2025г. № КУВИ-001/2025-92690218

Кадастровый номер: 78:36:0013262:6397

План (чертеж, схема) части земельного участка

Учетный номер части: 78:36:0013262:6397/8



Масштаб 1:2000

Условные обозначения:



ДОКУМЕНТ ПОДПИСАН
ЭЛЕКТРОННОЙ ПОДПИСЬЮ

Сертификат: 009F0BDC181A023B64597F1E2579BEFB50


Владелец: ФЕДЕРАЛЬНАЯ СЛУЖБА ГОСУДАРСТВЕННОЙ


РЕГИСТРАЦИИ, КАДАСТРА И КАРТОГРАФИИ

Действителен: с 02.08.2024 по 26.10.2025

ПОЛНОЕ НАИМЕНОВАНИЕ ДОЛЖНОСТИ

ИНИЦИАЛЫ, ФАМИЛИЯ

Земельный участок			
вид объекта недвижимости			
Лист № 8 раздела 4	Всего листов раздела 4: 9	Всего разделов: 8	Всего листов выписки: 35
18.04.2025г. № КУВИ-001/2025-92690218			
Кадастровый номер:		78:36:0013262:6397	
План (чертеж, схема) части земельного участка		Учетный номер части: 78:36:0013262:6397/9	
			
Масштаб 1:200	Условные обозначения:		

полное наименование должности	 ДОКУМЕНТ ПОДПИСАН ЭЛЕКТРОННОЙ ПОДПИСЬЮ	инициалы, фамилия
	Сертификат: 009F0BDC181A023B64597F1E2579BEFB50 Владелец: ФЕДЕРАЛЬНАЯ СЛУЖБА ГОСУДАРСТВЕННОЙ РЕГИСТРАЦИИ, КАДАСТРА И КАРТОГРАФИИ Действителен: с 02.08.2024 по 26.10.2025	

Земельный участок

вид объекта недвижимости

Лист № 9 раздела 4

Всего листов раздела 4: 9

Всего разделов: 8

Всего листов выписки: 35

18.04.2025г. № КУВИ-001/2025-92690218

Кадастровый номер:

78:36:0013262:6397

План (чертеж, схема) части земельного участка

Учетный номер части: 78:36:0013262:6397/10

78:36:0013262:6397/8

Масштаб 1:200

Условные обозначения:



ДОКУМЕНТ ПОДПИСАН
ЭЛЕКТРОННОЙ ПОДПИСЬЮ

Сертификат: 009F0BDC181A023B64597F1E2579BEFB50

Владелец: ФЕДЕРАЛЬНАЯ СЛУЖБА ГОСУДАРСТВЕННОЙ

РЕГИСТРАЦИИ, КАДАСТРА И КАРТОГРАФИИ

Действителен: с 02.08.2024 по 26.10.2025

полное наименование должности


инициалы, фамилия

Выписка из Единого государственного реестра недвижимости об объекте недвижимости

Сведения о частях земельного участка

Земельный участок			
вид объекта недвижимости			
Лист № 1 раздела 4.1	Всего листов раздела 4.1: 8	Всего разделов: 8	Всего листов выписки: 35
18.04.2025г. № КУВИ-001/2025-92690218			
Кадастровый номер:		78:36:0013262:6397	

Учетный номер части	Площадь, м2	Содержание ограничения в использовании или ограничения права на объект недвижимости или обременения объекта недвижимости
1	2	3
78:36:0013262:6397/1	2	<p>вид ограничения (обременения): ограничения прав на земельный участок, предусмотренные статьей 56 Земельного кодекса Российской Федерации; Срок действия: не установлен; реквизиты документа-основания: постановление Совета Министров СССР "Об утверждении Правил охраны электрических сетей напряжением свыше 1000 вольт" от 26.03.1984 № 255; Содержание ограничения (обременения): Ограничение использования территорий регламентируется Правилами охраны электрических сетей напряжением свыше 1000 вольт, утверждёнными Постановлением Совета Министров СССР №255 от 26 марта 1984 года: Запрещается производить какие-либо действия, которые могут нарушить нормальную работу электрических сетей, привести к их повреждению или к несчастным случаям, в частности: а) размещать автозаправочные станции и иные хранилища горюче-смазочных материалов в охранных зонах электрических сетей; б) посторонним лицам находиться на территории и в помещениях электросетевых сооружений, открывать двери и люки электросетевых сооружений, производить переключения и подключения в электрических сетях; в) загромождать подъезды и подходы к объектам электрических сетей; г) набрасывать на провода опоры и приближать к ним посторонние предметы, а также подниматься на опоры; д) устраивать всякого рода свалки (в охранных зонах электрических сетей и вблизи них); е) складировать корма, удобрения, солому, торф, дрова и другие материалы, разводить огонь (в охранных зонах воздушных линий электропередачи); ж) устраивать спортивные площадки для игр, стадионы, рынки, остановочные пункты общественного транспорта, стоянки всех видов машин и механизмов, проводить любые мероприятия, связанные с большим скоплением людей, не занятых выполнением разрешенных в установленном порядке работ (в охранных зонах воздушных линий электропередачи); з) запускать воздушные змеи, спортивные модели летательных аппаратов, в том числе неуправляемые (в охранных зонах воздушных линий электропередачи и вблизи них); и) совершать остановки всех видов транспорта, кроме железнодорожного (в охранных зонах воздушных линий электропередачи напряжением 330 кВ и выше); к) производить работы ударными механизмами, сбрасывать тяжести массой свыше 5 т, производить сброс и слив едких и коррозионных веществ и горюче-смазочных материалов (в охранных зонах подземных кабельных линий электропередачи и вблизи них); л) бросать якоря, проходить с отданными якорями, цепями, лотами, волокушками и тралями (в охранных зонах подводных кабельных линий электропередачи).; Реестровый номер границы: 78:36-6.157; Вид объекта реестра границ: Зона с особыми условиями использования территории; Вид зоны по документу: Охранная зона объекта электросетевого хозяйства - ВЛ 330 кВ Восточная – Северная (Выборгский район); Тип зоны:</p>

	ДОКУМЕНТ ПОДПИСАН ЭЛЕКТРОННОЙ ПОДПИСЬЮ	
Сертификат: 009F0BDC181A023B64597F1E2579BEFB50	Владелец: ФЕДЕРАЛЬНАЯ СЛУЖБА ГОСУДАРСТВЕННОЙ РЕГИСТРАЦИИ, КАДАСТРА И КАРТОГРАФИИ	
полное наименование должности	инициалы, фамилия	
	Действителен: с 02.08.2024 по 26.10.2025	

Земельный участок			
вид объекта недвижимости			
Лист № 2 раздела 4.1	Всего листов раздела 4.1: 8	Всего разделов: 8	Всего листов выписки: 35

18.04.2025г. № КУВИ-001/2025-92690218

Кадастровый номер: 78:36:0013262:6397

		Охранная зона инженерных коммуникаций
78:36:0013262:6397/2	6711	<p>вид ограничения (обременения): ограничения прав на земельный участок, предусмотренные статьей 56 Земельного кодекса Российской Федерации; Срок действия: не установлен; реквизиты документа-основания: заявление о внесении в ЕГРН сведений от 21.04.2023 № 128; Содержание ограничения (обременения): Ограничения предусмотрены п.8-11, раздела III Правил установления охранных зон объектов электросетевого хозяйства и особых условий использования земельных участков, расположенных в границах таких зон, утв. Постановлением Правительства РФ от 24.02.2009 № 160 «О порядке установления охранных зон объектов электросетевого хозяйства и особых условий использования земельных участков, расположенных в границах таких зон» (ред. от 21.12.2018). 8. В охранных зонах запрещается осуществлять любые действия, которые могут нарушить безопасную работу объектов электросетевого хозяйства, в том числе привести к их повреждению или уничтожению, и (или) повлечь причинение вреда жизни, здоровью граждан и имуществу физических или юридических лиц, а также повлечь нанесение экологического ущерба и возникновение пожаров, в т.ч.: а) набрасывать на провода и опоры воздушных линий электропередачи посторонние предметы, а также подниматься на опоры воздушных линий электропередачи; б) размещать любые объекты и предметы (материалы) в пределах созданных в соответствии с требованиями нормативно-технических документов проходов и подъездов для доступа к объектам электросетевого хозяйства, а также проводить любые работы и возводить сооружения, которые могут препятствовать доступу к объектам электросетевого хозяйства, без создания необходимых для такого доступа проходов и подъездов; в) находиться в пределах огороженной территории и помещениях распределительных устройств и подстанций, открывать двери и люки распределительных устройств и подстанций, производить переключения и подключения в электрических сетях (указанное требование не распространяется на работников, занятых выполнением разрешенных в установленном порядке работ), разводить огонь в пределах охранных зон вводных и распределительных устройств и подстанций, воздушных линий электропередачи, а также в охранных зонах кабельных линий электропередачи; г) размещать свалки; д) производить работы ударными механизмами, сбрасывать тяжести массой свыше 5 тонн, производить сброс и слив едких и коррозионных веществ и горюче-смазочных материалов (в охранных зонах подземных кабельных линий электропередачи). 9. В охранных зонах, установленных для объектов электросетевого хозяйства напряжением свыше 1000 вольт запрещается: а) складировать или размещать хранилища любых, в том числе горюче-смазочных, материалов; б) размещать детские и спортивные площадки, стадионы, рынки, торговые точки, полевые станы, загоны для скота, гаражи и стоянки всех видов машин и механизмов, проводить любые мероприятия, связанные с большим скоплением людей, не занятых выполнением разрешенных в установленном порядке работ (в охранных зонах воздушных линий электропередачи); г) бросать якоря с судов и осуществлять их проход с отданными якорями, цепями, лотами, волокушами и тралами (в охранных зонах подводных кабельных линий электропередачи); д) осуществлять проход судов с поднятыми стрелами кранов и других механизмов (в охранных зонах воздушных линий электропередачи). 10. В пределах охранных зон без письменного решения о</p>



ДОКУМЕНТ ПОДПИСАН
ЭЛЕКТРОННОЙ ПОДПИСЬЮ

Сертификат: 009F0BDC181A023B64597F1E2579BEFB50

Владелец: ФЕДЕРАЛЬНАЯ СЛУЖБА ГОСУДАРСТВЕННОЙ

РЕГИСТРАЦИИ, КАДАСТРА И КАРТОГРАФИИ

Действителен: с 02.08.2024 по 26.10.2025

полное наименование должности

инициалы, фамилия


Земельный участок			
вид объекта недвижимости			

Лист № 3 раздела 4.1	Всего листов раздела 4.1: 8	Всего разделов: 8	Всего листов выписки: 35
----------------------	-----------------------------	-------------------	--------------------------

18.04.2025г. № КУВИ-001/2025-92690218

Кадастровый номер: 78:36:0013262:6397

		<p>согласовании сетевых организаций юридическим и физическим лицам запрещаются: а) строительство, капитальный ремонт, реконструкция или снос зданий и сооружений; б) горные, взрывные, мелиоративные работы, в том числе связанные с временным затоплением земель; в) посадка и вырубка деревьев и кустарников; г) дноуглубительные, землечерпальные и погрузочно-разгрузочные работы, добыча рыбы, других водных животных и растений придонными орудиями лова, устройство водопоев, колка и заготовка льда (в охранных зонах подводных кабельных линий электропередачи); д) проход судов, у которых расстояние по вертикали от верхнего крайнего габарита с грузом или без груза до нижней точки провеса проводов переходов воздушных линий электропередачи через водоемы менее минимально допустимого расстояния, в том числе с учетом максимального уровня подъема воды при паводке; е) проезд машин и механизмов, имеющих общую высоту с грузом или без груза от поверхности дороги более 4,5 метра (в охранных зонах воздушных линий электропередачи); ж) земляные работы на глубине более 0,3 метра (на вспахиваемых землях на глубине более 0,45 метра), а также планировка грунта (в охранных зонах подземных кабельных линий электропередачи); з) полив сельскохозяйственных культур в случае, если высота струи воды может составить свыше 3 метров (в охранных зонах воздушных линий электропередачи); и) полевые сельскохозяйственные работы с применением сельскохозяйственных машин и оборудования высотой более 4 метров (в охранных зонах воздушных линий электропередачи) или полевые сельскохозяйственные работы, связанные с вспашкой земли (в охранных зонах кабельных линий электропередачи). 11. В охранных зонах, установленных для объектов электросетевого хозяйства напряжением до 1000 вольт, без письменного решения о согласовании сетевых организаций запрещается: а) размещать детские и спортивные площадки, стадионы, рынки, торговые точки, полевые станы, загоны для скота, гаражи и стоянки всех видов машин и механизмов, садовые, огородные земельные участки и иные объекты недвижимости, расположенные в границах территории ведения гражданами садоводства или огородничества для собственных нужд, объекты жилищного строительства, в том числе индивидуального (в охранных зонах воздушных линий электропередачи); б) складировать или размещать хранилища любых, в том числе горюче-смазочных, материалов; в) устраивать причалы для стоянки судов, барж и плавучих кранов, бросать якоря с судов и осуществлять их проход с отданными якорями, цепями, лотами, волокушами и тралами (в охранных зонах подводных кабельных линий электропередачи).; Реестровый номер границы: 78:36-6.46; Вид объекта реестра границ: Зона с особыми условиями использования территории; Вид зоны по документу: Охранная зона ВЛ 330 кВ Северо-Западная ТЭЦ-Восточная (Л-417); Тип зоны: Охранная зона инженерных коммуникаций</p>
78:36:0013262:6397/3	2229	<p>вид ограничения (обременения): ограничения прав на земельный участок, предусмотренные статьей 56 Земельного кодекса Российской Федерации; Срок действия: не установлен; реквизиты документа-основания: постановление Правительства РФ "О порядке установления охранных зон объектов электросетевого хозяйства и особых условий использования земельных участков, расположенных в границах таких зон" от 24.02.2009 № 160 выдан: Правительство Российской Федерации; Содержание ограничения (обременения): В охранных зонах запрещается осуществлять любые действия, которые могут нарушить</p>

	 ДОКУМЕНТ ПОДПИСАН ЭЛЕКТРОННОЙ ПОДПИСЬЮ Сертификат: 009F0BDC181A023B64597F1E2579BEFB50 Владелец: ФЕДЕРАЛЬНАЯ СЛУЖБА ГОСУДАРСТВЕННОЙ РЕГИСТРАЦИИ, КАДАСТРА И КАРТОГРАФИИ Действителен: с 02.08.2024 по 26.10.2025	
полное наименование должности	инициалы, фамилия	

Земельный участок

вид объекта недвижимости

Лист № 4 раздела 4.1

Всего листов раздела 4.1: 8

Всего разделов: 8

Всего листов выписки: 35

18.04.2025г. № КУВИ-001/2025-92690218

Кадастровый номер:

78:36:0013262:6397

безопасную работу объектов электросетевого хозяйства, в том числе привести к их повреждению или уничтожению, и (или) повлечь причинение вреда жизни, здоровью граждан и имуществу физических или юридических лиц, а также повлечь нанесение экологического ущерба и возникновение пожаров, в т.ч.: а) набрасывать на провода и опоры воздушных линий электропередачи посторонние предметы, а также подниматься на опоры воздушных линий электропередачи; б) размещать любые объекты и предметы (материалы) в пределах созданных в соответствии с требованиями нормативно-технических документов проходов и подъездов для доступа к объектам электросетевого хозяйства, а также проводить любые работы и возводить сооружения, которые могут препятствовать доступу к объектам электросетевого хозяйства, без создания необходимых для такого доступа проходов и подъездов; в) находиться в пределах огороженной территории и помещениях распределительных устройств и подстанций, открывать двери и люки распределительных устройств и подстанций, производить переключения и подключения в электрических сетях (указанное требование не распространяется на работников, занятых выполнением разрешенных в установленном порядке работ), разводить огонь в пределах охранных зон вводных и распределительных устройств и подстанций, воздушных линий электропередачи, а также в охранных зонах кабельных линий электропередачи; г) размещать свалки; д) производить работы ударными механизмами, сбрасывать тяжести массой свыше 5 тонн, производить сброс и слив едких и коррозионных веществ и горюче-смазочных материалов (в охранных зонах подземных кабельных линий электропередачи). В охранных зонах, установленных для объектов электросетевого хозяйства напряжением свыше 1000 вольт, помимо действий, предусмотренных пунктом 8 настоящих Правил, запрещается: а) складировать или размещать хранилища любых, в том числе горюче-смазочных, материалов; б) размещать детские и спортивные площадки, стадионы, рынки, торговые точки, полевые станы, загоны для скота, гаражи и стоянки всех видов машин и механизмов, проводить любые мероприятия, связанные с большим скоплением людей, не занятых выполнением разрешенных в установленном порядке работ (в охранных зонах воздушных линий электропередачи); г) бросать якоря с судов и осуществлять их проход с отданными якорями, цепями, лотами, волокушами и тралами (в охранных зонах подводных кабельных линий электропередачи). В пределах охранных зон без письменного решения о согласовании сетевых организаций юридическим и физическим лицам запрещаются: а) строительство, капитальный ремонт, реконструкция или снос зданий и сооружений; б) горные, взрывные, мелиоративные работы, в том числе связанные с временным затоплением земель; в) посадка и вырубка деревьев и кустарников; г) дноуглубительные, землечерпальные и погрузочно-разгрузочные работы, добыча рыбы, других водных животных и растений придонными орудиями лова, устройство водопоев, колка и заготовка льда (в охранных зонах подводных кабельных линий электропередачи); ж) земляные работы на глубине более 0,3 метра (на вспахиваемых землях на глубине более 0,45 метра), а также планировка грунта (в охранных зонах подземных кабельных линий электропередачи); и) полевые сельскохозяйственные работы с применением сельскохозяйственных машин и оборудования высотой более 4 метров (в охранных зонах воздушных линий электропередачи) или полевые сельскохозяйственные работы, связанные с вспашкой земли (в охранных зонах кабельных линий



ДОКУМЕНТ ПОДПИСАН
ЭЛЕКТРОННОЙ ПОДПИСЬЮ

Сертификат: 009F0BDC181A023B64597F1E2579BEFB50

Владелец: ФЕДЕРАЛЬНАЯ СЛУЖБА ГОСУДАРСТВЕННОЙ

РЕГИСТРАЦИИ, КАДАСТРА И КАРТОГРАФИИ

Действителен: с 02.08.2024 по 26.10.2025

полное наименование должности

инициалы, фамилия

Земельный участок			
вид объекта недвижимости			
Лист № 5 раздела 4.1	Всего листов раздела 4.1: 8	Всего разделов: 8	Всего листов выписки: 35

18.04.2025г. № КУВИ-001/2025-92690218

Кадастровый номер: 78:36:0013262:6397

		электропередачи). ; Реестровый номер границы: 78:00-6.89; Вид объекта реестра границ: Зона с особыми условиями использования территории; Вид зоны по документу: Охранная зона объекта электросетевого хозяйства - ВЛ 110 кВ Лахтинская - 7; Тип зоны: Охранная зона инженерных коммуникаций
78:36:0013262:6397/4	12064	вид ограничения (обременения): ограничения прав на земельный участок, предусмотренные статьей 56 Земельного кодекса Российской Федерации; Срок действия: не установлен; реквизиты документа-основания: постановление Совета Министров СССР от 26 марта 1984 г. № 255 "Об утверждении правил охраны электрических сетей напряжением свыше 1000 вольт" от 26.03.1984 № 255 выдан: Совет Министров СССР; Содержание ограничения (обременения): Объектом землеустройства является охранная зона Охранная зона объекта: Воздушная линия электропередачи 330кВ Л473 ПС "Выборгская" - Северо-Западная ТЭЦ. При установлении охранной зоны предусматриваются определенные ограничения использования территории, которые регламентируются Постановлением Совета Министров СССР от 26 марта 1984 г. № 255 "Об утверждении правил охраны электрических сетей напряжением свыше 1000 вольт".; Реестровый номер границы: 78:36-6.33; Вид объекта реестра границ: Зона с особыми условиями использования территории; Вид зоны по документу: охранная зона воздушной линии электропередачи 330кВ Л473 ПС "Выборгская" - Северо-Западная ТЭЦ; Тип зоны: Охранная зона инженерных коммуникаций
78:36:0013262:6397/5	2	вид ограничения (обременения): ограничения прав на земельный участок, предусмотренные статьей 56 Земельного кодекса Российской Федерации; Срок действия: не установлен; реквизиты документа-основания: постановление "Об утверждении Правил охраны электрических сетей напряжением свыше 1000 вольт" от 26.03.1984 № 255 выдан: Совет Министров СССР; Содержание ограничения (обременения): ограничения использования территории регламентируется Правилами охраны электрических сетей напряжением свыше 1000 вольт, утвержденными Постановлением Совета Министров СССР от 26.03.1984 № 255: Запрещается производить какие-либо действия, которые могут нарушить нормальную работу электрических сетей, привести к их повреждению или к несчастным случаям, в частности: а) размещать автозаправочные станции и иные хранилища горюче-смазочных материалов в охранных зонах электрических сетей; б) посторонним лицам находиться на территории и в помещениях электросетевых сооружений, открывать двери и люки электросетевых сооружений, производить переключения и подключения в электрических сетях; в) загромождать подъезды и подходы к объектам электрических сетей; г) набрасывать на провода опоры и приближать к ним посторонние предметы, а также подниматься на опоры; д) устраивать всякого рода свалки (в охранных зонах электрических сетей и вблизи них); е) складировать корма, удобрения, солому, торф, дрова и другие материалы, разводить огонь (в охранных зонах воздушных линий электропередачи); ж) устраивать спортивные площадки для игр, стадионы, рынки, остановочные пункты общественного транспорта, стоянки всех видов машин и механизмов, проводить любые мероприятия, связанные с большим скоплением людей, не занятых выполнением разрешенных в установленном порядке работ (в охранных зонах воздушных линий электропередачи); з) запускать воздушные змеи, спортивные модели летательных аппаратов, в том числе неуправляемые (в охранных зонах воздушных линий электропередачи и



ДОКУМЕНТ ПОДПИСАН
ЭЛЕКТРОННОЙ ПОДПИСЬЮ

Сертификат: 009F0BDC181A023B64597F1E2579BEFB50

Владелец: ФЕДЕРАЛЬНАЯ СЛУЖБА ГОСУДАРСТВЕННОЙ

РЕГИСТРАЦИИ, КАДАСТРА И КАРТОГРАФИИ

Действителен: с 02.08.2024 по 26.10.2025

полное наименование должности

инициалы, фамилия

Земельный участок			
вид объекта недвижимости			
Лист № 6 раздела 4.1	Всего листов раздела 4.1: 8	Всего разделов: 8	Всего листов выписки: 35
18.04.2025г. № КУВИ-001/2025-92690218			
Кадастровый номер:		78:36:0013262:6397	
		вблизи них); и) совершать остановки всех видов транспорта, кроме железнодорожного (в охранных зонах воздушных линий электропередачи напряжением 330 кВ и выше); к) производить работы ударными механизмами, сбрасывать тяжести массой свыше 5 т, производить сброс и слив едких и коррозионных веществ и горюче-смазочных материалов (в охранных зонах подземных кабельных линий электропередачи и вблизи них); л) бросать якоря, проходить с отданными якорями, цепями, лотами, волокушками и тралами (в охранных зонах подводных кабельных линий электропередачи). ; Реестровый номер границы: 78:36-6.69; Вид объекта реестра границ: Зона с особыми условиями использования территории; Вид зоны по документу: Охранная зона ВЛ 330 кВ Северо-западная ТЭЦ – Каменогорская (опоры 1-70) (Выборгский район); Тип зоны: Охранная зона инженерных коммуникаций	
78:36:0013262:6397/6	9968	вид ограничения (обременения): ограничения прав на земельный участок, предусмотренные статьей 56.1 Земельного кодекса Российской Федерации; Срок действия: не установлен; Содержание ограничения (обременения): Охранная зона воздушных линий электропередачи	
78:36:0013262:6397/8	1361	вид ограничения (обременения): ограничения прав на земельный участок, предусмотренные статьей 56 Земельного кодекса Российской Федерации; Срок действия: не установлен; реквизиты документа-основания: распоряжение от 26.04.2023 № 1058-рз выдан: Комитет имущественных отношений Правительства Санкт-Петербурга; Содержание ограничения (обременения): Публичный сервитут. В пользу ПАО "Россети Ленэнерго" (197227, г. Санкт-Петербург, ул. Гаккелевская, д. 21, литера А; office@lenenergo.ru). Цель установления публичного сервитута: на основании п.1 ст. 39.37 Земельного Кодекса Российской Федерации публичный сервитут устанавливается для размещения и для безопасной эксплуатации объекта электросетевого хозяйства. Срок публичного сервитута: 49 лет. В порядке, предусмотренном настоящей главой, публичный сервитут устанавливается для использования земельных участков и (или) земель в следующих целях: п.1. строительство, реконструкция, эксплуатация, капитальный ремонт объектов электросетевого хозяйства, тепловых сетей, водопроводных сетей, сетей водоотведения, линий и сооружений связи, линейных объектов системы газоснабжения, нефтепроводов и нефтепродуктопроводов, их неотъемлемых технологических частей, если указанные объекты являются объектами федерального, регионального или местного значения, либо необходимы для организации электро-, газо-, тепло-, водоснабжения населения и водоотведения, подключения (технологического присоединения) к сетям инженерно-технического обеспечения, либо переносятся в связи с изъятием земельных участков, на которых они ранее располагались, для государственных или муниципальных нужд (далее также - инженерные сооружения).; Реестровый номер границы: 78:36-6.1228; Вид объекта реестра границ: Зона с особыми условиями использования территории; Вид зоны по документу: Публичный сервитут в отношении земельных участков, находящихся в собственности, и земель, государственная собственность на которые не разграничена в целях эксплуатации объекта электросетевого хозяйства регионального значения «ЛЭП-110 кВ ЛПП 2 и ЛПП-3 Двухцепная прот. 12.3 км», назначение - сооружения электроэнергетики, протяженность 17600 м, адрес объекта: Российская Федерация,	

 ДОКУМЕНТ ПОДПИСАН ЭЛЕКТРОННОЙ ПОДПИСЬЮ Сертификат: 009F0BDC181A023B64597F1E2579BEFB50 Владелец: ФЕДЕРАЛЬНАЯ СЛУЖБА ГОСУДАРСТВЕННОЙ РЕГИСТРАЦИИ, КАДАСТРА И КАРТОГРАФИИ Действителен: с 02.08.2024 по 26.10.2025	инициалы, фамилия
полное наименование должности	

Земельный участок			
вид объекта недвижимости			
Лист № 7 раздела 4.1	Всего листов раздела 4.1: 8	Всего разделов: 8	Всего листов выписки: 35
18.04.2025г. № КУВИ-001/2025-92690218			
Кадастровый номер:		78:36:0013262:6397	
		электросеть 110 кВ, от Северо-западной ТЭЦ (по адресу: г.Санкт-Петербург, 3-я Конная Лахта, дом 34, литера А, муниципальный округ Лахта-Ольгино), до ПС-90(по адресу: г.Санкт-Петербург, Суздальский проспект, дом 23, литера А), кадастровый номер 78:00:0000000:96689, находящегося в собственности ПАО «Россети Ленэнерго», необходимого для организации электроснабжения населения и подключения (технологического присоединения) к сетям инженерно-технического обеспечения.; Тип зоны: Зона публичного сервитута	
78:36:0013262:6397/9	2	вид ограничения (обременения): ограничения прав на земельный участок, предусмотренные статьей 56 Земельного кодекса Российской Федерации; Срок действия: не установлен; реквизиты документа-основания: приказ Министерства энергетики Российской Федерации от 10.08.2022 № 794 выдан: Министерство энергетики Российской Федерации ; Содержание ограничения (обременения): Публичный сервитут для использования земель и земельных участков в целях эксплуатации объекта энергетики федерального значения «ВЛ 330 кВ Северо-западная ТЭЦ - Каменогорская (опоры 1-70)». Срок публичного сервитута: в соответствии с п.8 ст.39.43 ЗК РФ публичный сервитут считается установленным со дня внесения сведений о нем в Единый государственный реестр недвижимости, согласно Приказу Министерства энергетики Российской Федерации от 10.08.2022 г. №794 срок публичного сервитута составляет 49 лет. Владелец публичного сервитута: Публичное акционерное общество «ФСК ЕЭС», ИНН 4716016979, ОГРН 1024701893336. Почтовый адрес Публичного акционерного общества «ФСК ЕЭС»: 121353, г. Москва, вн.тер.г. муниципальный округ Можайский, ул. Беловежская, д. 4, адрес электронной почты: info@fsk-ees.ru.; Реестровый номер границы: 78:00-6.703; Вид объекта реестра границ: Зона с особыми условиями использования территории; Вид зоны по документу: Публичный сервитут ВЛ 330 кВ Северо-западная ТЭЦ - Каменогорская (опоры 1-70); Тип зоны: Зона публичного сервитута	
78:36:0013262:6397/10	2	вид ограничения (обременения): ограничения прав на земельный участок, предусмотренные статьей 56 Земельного кодекса Российской Федерации; Срок действия: не установлен; реквизиты документа-основания: приказ от 27.12.2021 № 1479 выдан: Министерство энергетики Российской Федерации ; Содержание ограничения (обременения): Публичный сервитут для использования земельных участков в целях эксплуатации объекта энергетики федерального значения «ВЛ 330 кВ Восточная - Северная». Срок публичного сервитута: в соответствии с п.8 ст.39.43 ЗК РФ публичный сервитут считается установленным со дня внесения сведений о нем в Единый государственный реестр недвижимости, согласно Приказу Министерства энергетики Российской Федерации от 27.12.2021 № 1479 срок публичного сервитута составляет 49 лет. Владелец публичного сервитута: Публичное акционерное общество «Федеральная сетевая компания - Россети», ИНН 4716016979, ОГРН 1024701893336. Почтовый адрес владельца публичного сервитута: 121353, г. Москва, вн.тер.г. муниципальный округ Можайский, ул. Беловежская, д. 4, адрес электронной почты: info@fsk-ees.ru.; Реестровый номер границы: 78:00-6.1232; Вид объекта реестра границ: Зона с особыми условиями использования территории; Вид зоны по документу: Публичный сервитут для использования земельных участков в целях эксплуатации объекта энергетики федерального значения «ВЛ 330 кВ	



ДОКУМЕНТ ПОДПИСАН
ЭЛЕКТРОННОЙ ПОДПИСЬЮ

Сертификат: 009F0BDC181A023B64597F1E2579BEFB50

Владелец: ФЕДЕРАЛЬНАЯ СЛУЖБА ГОСУДАРСТВЕННОЙ


РЕГИСТРАЦИИ, КАДАСТРА И КАРТОГРАФИИ

Действителен: с 02.08.2024 по 26.10.2025

полное наименование должности

инициалы, фамилия


Земельный участок			
вид объекта недвижимости			
Лист № 8 раздела 4.1	Всего листов раздела 4.1: 8	Всего разделов: 8	Всего листов выписки: 35
18.04.2025г. № КУВИ-001/2025-92690218			
Кадастровый номер:		78:36:0013262:6397	
Восточная - Северная»; Тип зоны: Зона публичного сервитута			

полное наименование должности		ДОКУМЕНТ ПОДПИСАН	инициалы, фамилия
	ЭЛЕКТРОННОЙ ПОДПИСЬЮ		
	Сертификат: 009F0BDC181A023B64597F1E2579BEFB50		
	Владелец: ФЕДЕРАЛЬНАЯ СЛУЖБА ГОСУДАРСТВЕННОЙ		
	РЕГИСТРАЦИИ, КАДАСТРА И КАРТОГРАФИИ		
	Действителен: с 02.08.2024 по 26.10.2025		

Выписка из Единого государственного реестра недвижимости об объекте недвижимости
Сведения о частях земельного участка

Земельный участок			
вид объекта недвижимости			
Лист № 1 раздела 4.2	Всего листов раздела 4.2: 9	Всего разделов: 8	Всего листов выписки: 35
18.04.2025г. № КУВИ-001/2025-92690218			
Кадастровый номер:		78:36:0013262:6397	

Сведения о характерных точках границы части (частей) земельного участка				
Учетный номер части: 78:36:0013262:6397/1				
Система координат				
Номер точки	Координаты, м		Описание закрепления на местности	Средняя квадратичная погрешность определения координат характерных точек границ земельного участка, м
	X	Y		
1	2	3	4	5
1	108834.99	110821.32	-	-
2	108834.87	110821.4	-	-
3	108817.55	110795.01	-	-
1	108834.99	110821.32	-	-

	 <p>ДОКУМЕНТ ПОДПИСАН ЭЛЕКТРОННОЙ ПОДПИСЬЮ</p> <p>Сертификат: 009F0BDC181A023B64597F1E2579BEFB50 Владелец: ФЕДЕРАЛЬНАЯ СЛУЖБА ГОСУДАРСТВЕННОЙ РЕГИСТРАЦИИ, КАДАСТРА И КАРТОГРАФИИ Действителен: с 02.08.2024 по 26.10.2025</p>	
полное наименование должности	инициалы, фамилия	

Земельный участок

вид объекта недвижимости

Лист № 2 раздела 4.2

Всего листов раздела 4.2: 9

Всего разделов: 8

Всего листов выписки: 35

18.04.2025г. № КУВИ-001/2025-92690218

Кадастровый номер:

78:36:0013262:6397

Сведения о характерных точках границы части (частей) земельного участка

Учетный номер части: 78:36:0013262:6397/2

Система координат

Номер точки	Координаты, м		Описание закрепления на местности	Средняя квадратичная погрешность определения координат характерных точек границ земельного участка, м
	X	Y		
1	2	3	4	5
1	108853.91	110808.62	-	-
2	108834.87	110821.4	-	-
3	108809.26	110782.37	-	-
4	108814.69	110779.06	-	-
5	108811.42	110773.88	-	-
6	108805.9	110777.24	-	-
7	108669.27	110569.05	-	-
8	108687.38	110557.09	-	-
9	108826.7	110767.31	-	-
10	108853.91	110808.62	-	-



ДОКУМЕНТ ПОДПИСАН
ЭЛЕКТРОННОЙ ПОДПИСЬЮ

Сертификат: 009F0BDC181A023B64597F1E2579BEFB50

Владелец: ФЕДЕРАЛЬНАЯ СЛУЖБА ГОСУДАРСТВЕННОЙ

РЕГИСТРАЦИИ, КАДАСТРА И КАРТОГРАФИИ

Действителен: с 02.08.2024 по 26.10.2025

полное наименование должности

инициалы, фамилия

Земельный участок			
вид объекта недвижимости			
Лист № 3 раздела 4.2	Всего листов раздела 4.2: 9	Всего разделов: 8	Всего листов выписки: 35

18.04.2025г. № КУВИ-001/2025-92690218

Кадастровый номер: 78:36:0013262:6397

Сведения о характерных точках границы части (частей) земельного участка			
Учетный номер части: 78:36:0013262:6397/3			
Система координат			

Номер точки	Координаты, м		Описание закрепления на местности	Средняя квадратичная погрешность определения координат характерных точек границ земельного участка, м
	X	Y		
1	2	3	4	5
1	108842.09	110816.55	-	-
2	108834.87	110821.4	-	-
3	108809.26	110782.37	-	-
4	108814.69	110779.06	-	-
5	108811.42	110773.88	-	-
6	108805.9	110777.24	-	-
7	108669.27	110569.05	-	-
8	108674.55	110565.56	-	-
9	108722.53	110637.41	-	-
10	108838.81	110811.65	-	-
1	108842.09	110816.55	-	-



ДОКУМЕНТ ПОДПИСАН
ЭЛЕКТРОННОЙ ПОДПИСЬЮ

Сертификат: 009F0BDC181A023B64597F1E2579BEFB50

Владелец: ФЕДЕРАЛЬНАЯ СЛУЖБА ГОСУДАРСТВЕННОЙ

РЕГИСТРАЦИИ, КАДАСТРА И КАРТОГРАФИИ

Действителен: с 02.08.2024 по 26.10.2025

полное наименование должности

инициалы, фамилия

Земельный участок			
вид объекта недвижимости			
Лист № 4 раздела 4.2	Всего листов раздела 4.2: 9	Всего разделов: 8	Всего листов выписки: 35

18.04.2025г. № КУВИ-001/2025-92690218

Кадастровый номер: 78:36:0013262:6397

Сведения о характерных точках границы части (частей) земельного участка
Учетный номер части: 78:36:0013262:6397/4

Система координат				
Номер точки	Координаты, м		Описание закрепления на местности	Средняя квадратичная погрешность определения координат характерных точек границ земельного участка, м
	X	Y		
1	2	3	4	5
1	108868.63	110798.75	-	-
2	108834.87	110821.4	-	-
3	108809.26	110782.37	-	-
4	108814.69	110779.06	-	-
5	108811.42	110773.88	-	-
6	108805.9	110777.24	-	-
7	108669.27	110569.05	-	-
8	108702.23	110547.28	-	-
9	108841.5	110757.59	-	-
1	108868.63	110798.75	-	-



ДОКУМЕНТ ПОДПИСАН
ЭЛЕКТРОННОЙ ПОДПИСЬЮ

Сертификат: 009F0BDC181A023B64597F1E2579BEFB50

Владелец: ФЕДЕРАЛЬНАЯ СЛУЖБА ГОСУДАРСТВЕННОЙ

РЕГИСТРАЦИИ, КАДАСТРА И КАРТОГРАФИИ

Действителен: с 02.08.2024 по 26.10.2025

полное наименование должности

инициалы, фамилия

Земельный участок

вид объекта недвижимости

Лист № 5 раздела 4.2

Всего листов раздела 4.2: 9

Всего разделов: 8

Всего листов выписки: 35

18.04.2025г. № КУВИ-001/2025-92690218

Кадастровый номер:

78:36:0013262:6397

Сведения о характерных точках границы части (частей) земельного участка

Учетный номер части: 78:36:0013262:6397/5

Система координат

Номер точки	Координаты, м		Описание закрепления на местности	Средняя квадратичная погрешность определения координат характерных точек границ земельного участка, м
	X	Y		
1	2	3	4	5
1	108834.99	110821.32	-	-
2	108834.87	110821.4	-	-
3	108817.55	110795.01	-	-
1	108834.99	110821.32	-	-



ДОКУМЕНТ ПОДПИСАН
ЭЛЕКТРОННОЙ ПОДПИСЬЮ

Сертификат: 009F0BDC181A023B64597F1E2579BEFB50

Владелец: ФЕДЕРАЛЬНАЯ СЛУЖБА ГОСУДАРСТВЕННОЙ

РЕГИСТРАЦИИ, КАДАСТРА И КАРТОГРАФИИ

Действителен: с 02.08.2024 по 26.10.2025

полное наименование должности

инициалы, фамилия

Земельный участок

вид объекта недвижимости

Лист № 6 раздела 4.2

Всего листов раздела 4.2: 9

Всего разделов: 8

Всего листов выписки: 35

18.04.2025г. № КУВИ-001/2025-92690218

Кадастровый номер:

78:36:0013262:6397

Сведения о характерных точках границы части (частей) земельного участка

Учетный номер части: 78:36:0013262:6397/6

Система координат МСК-64

Номер точки	Координаты, м		Описание закрепления на местности	Средняя квадратичная погрешность определения координат характерных точек границ земельного участка, м
	X	Y		
1	2	3	4	5
1	108696.1	110551.33	-	0.1
2	108696.33	110551.68	-	0.1
3	108818.39	110734.94	-	0.1
4	108863.22	110802.37	-	0.1
5	108834.87	110821.4	-	0.1
6	108809.26	110782.37	-	0.1
7	108814.69	110779.06	-	0.1
8	108811.42	110773.88	-	0.1
9	108805.9	110777.24	-	0.1
10	108669.27	110569.05	-	0.1
1	108696.1	110551.33	-	0.1



ДОКУМЕНТ ПОДПИСАН
ЭЛЕКТРОННОЙ ПОДПИСЬЮ

Сертификат: 009F0BDC181A023B64597F1E2579BEFB50

Владелец: ФЕДЕРАЛЬНАЯ СЛУЖБА ГОСУДАРСТВЕННОЙ

РЕГИСТРАЦИИ, КАДАСТРА И КАРТОГРАФИИ

Действителен: с 02.08.2024 по 26.10.2025

полное наименование должности

инициалы, фамилия

Земельный участок			
вид объекта недвижимости			
Лист № 7 раздела 4.2	Всего листов раздела 4.2: 9	Всего разделов: 8	Всего листов выписки: 35

18.04.2025г. № КУВИ-001/2025-92690218

Кадастровый номер: 78:36:0013262:6397

Сведения о характерных точках границы части (частей) земельного участка			
Учетный номер части: 78:36:0013262:6397/8			
Система координат			

Номер точки	Координаты, м		Описание закрепления на местности	Средняя квадратичная погрешность определения координат характерных точек границ земельного участка, м
	X	Y		
1	2	3	4	5
1	108810.66	110774.34	-	-
2	108805.9	110777.24	-	-
3	108669.27	110569.05	-	-
4	108671.83	110567.36	-	-
5	108719.85	110638.78	-	-
6	108810.66	110774.34	-	-
1	108840.01	110817.95	-	-
2	108834.87	110821.4	-	-
3	108809.26	110782.37	-	-
4	108814.08	110779.43	-	-
5	108836.67	110813.16	-	-
6	108840.01	110817.95	-	-



ДОКУМЕНТ ПОДПИСАН
ЭЛЕКТРОННОЙ ПОДПИСЬЮ

Сертификат: 009F0BDC181A023B64597F1E2579BEFB50

Владелец: ФЕДЕРАЛЬНАЯ СЛУЖБА ГОСУДАРСТВЕННОЙ

РЕГИСТРАЦИИ, КАДАСТРА И КАРТОГРАФИИ

Действителен: с 02.08.2024 по 26.10.2025

полное наименование должности

инициалы, фамилия

Земельный участок			
вид объекта недвижимости			
Лист № 8 раздела 4.2	Всего листов раздела 4.2: 9	Всего разделов: 8	Всего листов выписки: 35

18.04.2025г. № КУВИ-001/2025-92690218

Кадастровый номер: 78:36:0013262:6397

Сведения о характерных точках границы части (частей) земельного участка			
Учетный номер части: 78:36:0013262:6397/9			

Система координат				
Номер точки	Координаты, м		Описание закрепления на местности	Средняя квадратичная погрешность определения координат характерных точек границ земельного участка, м
	X	Y		
1	2	3	4	5
1	108834.99	110821.32	-	-
2	108834.87	110821.4	-	-
3	108817.55	110795.01	-	-
4	108834.99	110821.32	-	-



ДОКУМЕНТ ПОДПИСАН
ЭЛЕКТРОННОЙ ПОДПИСЬЮ

Сертификат: 009F0BDC181A023B64597F1E2579BEFB50

Владелец: ФЕДЕРАЛЬНАЯ СЛУЖБА ГОСУДАРСТВЕННОЙ

РЕГИСТРАЦИИ, КАДАСТРА И КАРТОГРАФИИ

Действителен: с 02.08.2024 по 26.10.2025

420

полное наименование должности

инициалы, фамилия

Земельный участок

вид объекта недвижимости

Лист № 9 раздела 4.2

Всего листов раздела 4.2: 9

Всего разделов: 8

Всего листов выписки: 35

18.04.2025г. № КУВИ-001/2025-92690218

Кадастровый номер:

78:36:0013262:6397

Сведения о характерных точках границы части (частей) земельного участка

Учетный номер части: 78:36:0013262:6397/10

Система координат

Номер точки	Координаты, м		Описание закрепления на местности	Средняя квадратичная погрешность определения координат характерных точек границ земельного участка, м
	X	Y		
1	2	3	4	5
1	108834.99	110821.32	-	-
2	108834.87	110821.4	-	-
3	108817.55	110795.01	-	-
4	108834.99	110821.32	-	-



ДОКУМЕНТ ПОДПИСАН
ЭЛЕКТРОННОЙ ПОДПИСЬЮ

Сертификат: 009F0BDC181A023B64597F1E2579BEFB50

Владелец: ФЕДЕРАЛЬНАЯ СЛУЖБА ГОСУДАРСТВЕННОЙ

РЕГИСТРАЦИИ, КАДАСТРА И КАРТОГРАФИИ

Действителен: с 02.08.2024 по 26.10.2025

полное наименование должности

инициалы, фамилия


Филиал публично-правовой компании "Роскадастр" по Санкт-Петербургу
полное наименование органа регистрации прав
Выписка из Единого государственного реестра недвижимости об объекте недвижимости

Сведения о характеристиках объекта недвижимости

На основании запроса от 23.04.2025, поступившего на рассмотрение 23.04.2025, сообщаем, что согласно записям Единого государственного реестра недвижимости:

Раздел 1 Лист 1

Земельный участок			
вид объекта недвижимости			
Лист № 1 раздела 1	Всего листов раздела 1: 4	Всего разделов: 8	Всего листов выписки: 37
23.04.2025г. № КУВИ-001/2025-95335258			
Кадастровый номер:	78:36:0013262:6398		
Номер кадастрового квартала:	78:36:0013262		
Дата присвоения кадастрового номера:	11.04.2023		
Ранее присвоенный государственный учетный номер:	данные отсутствуют		
Местоположение:	Санкт-Петербург, п Парголово, тер Пригородный		
Площадь:	17046 +/- 46		
Кадастровая стоимость, руб.:	15375492		
Кадастровые номера расположенных в пределах земельного участка объектов недвижимости:	данные отсутствуют		
Кадастровые номера объектов недвижимости, из которых образован объект недвижимости:	78:36:0013262:1162		
Кадастровые номера образованных объектов недвижимости:	данные отсутствуют		
Категория земель:	Земли населенных пунктов		
Виды разрешенного использования:	благоустройство территории		
Сведения о кадастровом инженере:	Мулло Михаил Тойвович, СНИЛС 055-673-185 81, дата завершения кадастровых работ: 02.02.2023		
Сведения о лесах, водных объектах и об иных природных объектах, расположенных в пределах земельного участка:	данные отсутствуют		
Сведения о том, что земельный участок полностью расположен в границах зоны с особыми условиями использования территории, территории объекта культурного наследия, публичного сервитута:	данные отсутствуют		
Сведения о том, что земельный участок расположен в границах особой экономической зоны, территории опережающего развития, зоны территориального развития в Российской Федерации, игровой зоны:	данные отсутствуют		

полное наименование должности	 ДОКУМЕНТ ПОДПИСАН ЭЛЕКТРОННОЙ ПОДПИСЬЮ Сертификат: 009F0BDC181A023B64597F1E2579BEFB50 Владелец: ФЕДЕРАЛЬНАЯ СЛУЖБА ГОСУДАРСТВЕННОЙ РЕГИСТРАЦИИ, КАДАСТРА И КАРТОГРАФИИ Действителен: с 02.08.2024 по 26.10.2025	инициалы, фамилия

Земельный участок			
вид объекта недвижимости			
Лист № 2 раздела 1	Всего листов раздела 1: 4	Всего разделов: 8	Всего листов выписки: 37
23.04.2025г. № КУВИ-001/2025-95335258			
Кадастровый номер:		78:36:0013262:6398	
Сведения о том, что земельный участок расположен в границах особо охраняемой природной территории, Байкальской природной территории и ее экологических зон, лесопарковом зеленом поясе, охотничьего угодья, лесничества:		данные отсутствуют	
Сведения о расположении земельного участка и (или) расположенного на нем объекта недвижимости в границах территории, в отношении которой принято решение о резервировании земель для государственных или муниципальных нужд:		данные отсутствуют	
Сведения о результатах проведения государственного земельного надзора:		данные отсутствуют	
Сведения о расположении земельного участка в границах территории, в отношении которой утвержден проект межевания территории:		данные отсутствуют	
Условный номер земельного участка:		данные отсутствуют	
Сведения о принятии акта и (или) заключении договора, предусматривающих предоставление в соответствии с земельным законодательством исполнительным органом государственным органом власти или органом местного самоуправления, находящегося в государственной или муниципальной собственности земельного участка для строительства наемного дома социального использования или наемного дома коммерческого использования:		данные отсутствуют	
Сведения о том, что земельный участок или земельные участки образованы на основании решения об изъятии земельного участка и (или) расположенного на нем объекта недвижимости для государственных или муниципальных нужд:		данные отсутствуют	
Сведения о том, что земельный участок образован из земель или земельного участка, государственная собственность на которые не разграничена:		данные отсутствуют	
Сведения о наличии земельного спора о местоположении границ земельных участков:		данные отсутствуют	
Статус записи об объекте недвижимости:		Сведения об объекте недвижимости имеют статус "актуальные"	
Особые отметки:		Для данного земельного участка обеспечен доступ посредством земельного участка (земельных участков) с кадастровым номером (кадастровыми номерами): 78:36:0013262:6389. Сведения об	



ДОКУМЕНТ ПОДПИСАН
ЭЛЕКТРОННОЙ ПОДПИСЬЮ

Сертификат: 009F0BDC181A023B64597F1E2579BEFB50

Владелец: ФЕДЕРАЛЬНАЯ СЛУЖБА ГОСУДАРСТВЕННОЙ

РЕГИСТРАЦИИ, КАДАСТРА И КАРТОГРАФИИ

Действителен: с 02.08.2024 по 26.10.2025

полное наименование должности

инициалы, фамилия

Земельный участок			
вид объекта недвижимости			
Лист № 3 раздела 1	Всего листов раздела 1: 4	Всего разделов: 8	Всего листов выписки: 37

23.04.2025г. № КУВИ-001/2025-95335258

Кадастровый номер:

78:36:0013262:6398

ограничения права на объект недвижимости, обременениях данного объекта, не зарегистрированных в реестре прав, ограничений прав и обременений недвижимого имущества: вид ограничения (обременения): ограничения прав на земельный участок, предусмотренные статьей 56 Земельного кодекса Российской Федерации; срок действия: с 11.04.2023; реквизиты документа-основания: постановление Совета Министров СССР от 26 марта 1984 г. № 255 "Об утверждении правил охраны электрических сетей напряжением свыше 1000 вольт" от 26.03.1984 № 255 выдан: Совет Министров СССР. вид ограничения (обременения): ограничения прав на земельный участок, предусмотренные статьей 56 Земельного кодекса Российской Федерации; срок действия: с 11.04.2023; реквизиты документа-основания: постановление Совета Министров СССР "Об утверждении Правил охраны электрических сетей напряжением свыше 1000 вольт" от 26.03.1984 № 255. вид ограничения (обременения): ограничения прав на земельный участок, предусмотренные статьей 56 Земельного кодекса Российской Федерации; срок действия: с 11.04.2023; реквизиты документа-основания: постановление "Об утверждении Правил охраны электрических сетей напряжением свыше 1000 вольт" от 26.03.1984 № 255 выдан: Совет Министров СССР. вид ограничения (обременения): ограничения прав на земельный участок, предусмотренные статьей 56 Земельного кодекса Российской Федерации; срок действия: с 11.04.2023; реквизиты документа-основания: постановление Правительства РФ "О порядке установления охранных зон объектов электросетевого хозяйства и особых условий использования земельных участков, расположенных в границах таких зон" от 24.02.2009 № 160 выдан: Правительство Российской Федерации. вид ограничения (обременения): ограничения прав на земельный участок, предусмотренные статьей 56 Земельного кодекса Российской Федерации; срок действия: с 11.04.2023; реквизиты документа-основания: заявление о внесении в ЕГРН сведений от 21.04.2023 № 128. вид ограничения (обременения): ограничения прав на земельный участок, предусмотренные статьей 56.1 Земельного кодекса Российской Федерации; срок действия не установлен. вид ограничения (обременения): ограничения прав на земельный участок, предусмотренные статьей 56.1 Земельного кодекса Российской Федерации; срок действия не установлен. вид ограничения (обременения): ограничения прав на земельный участок, предусмотренные статьей 56 Земельного кодекса Российской Федерации; срок действия: с 26.06.2023; реквизиты документа-основания: распоряжение от 26.04.2023 № 1058-рз выдан: Комитет имущественных отношений Правительства Санкт-Петербурга. вид ограничения (обременения): ограничения прав на земельный участок, предусмотренные статьей 56 Земельного кодекса Российской Федерации; срок действия: с 20.07.2023; реквизиты документа-основания: приказ



ДОКУМЕНТ ПОДПИСАН
ЭЛЕКТРОННОЙ ПОДПИСЬЮ

Сертификат: 009F0BDC181A023B64597F1E2579BEFB50

Владелец: ФЕДЕРАЛЬНАЯ СЛУЖБА ГОСУДАРСТВЕННОЙ


РЕГИСТРАЦИИ, КАДАСТРА И КАРТОГРАФИИ

Действителен: с 02.08.2024 по 26.10.2025

полное наименование должности

инициалы, фамилия

Земельный участок			
вид объекта недвижимости			
Лист № 4 раздела 1	Всего листов раздела 1: 4	Всего разделов: 8	Всего листов выписки: 37
23.04.2025г. № КУВИ-001/2025-95335258			
Кадастровый номер:		78:36:0013262:6398	
		Министерства энергетики Российской Федерации от 10.08.2022 № 794 выдан: Министерство энергетики Российской Федерации . вид ограничения (обременения): ограничения прав на земельный участок, предусмотренные статьей 56 Земельного кодекса Российской Федерации; срок действия: с 13.02.2024; реквизиты документа-основания: приказ от 27.12.2021 № 1479 выдан: Министерство энергетики Российской Федерации .	
Получатель выписки:		Сивак Владислава Романовна	

полное наименование должности	 ДОКУМЕНТ ПОДПИСАН ЭЛЕКТРОННОЙ ПОДПИСЬЮ Сертификат: 009F0BDC181A023B64597F1E2579BEFB50 Владелец: ФЕДЕРАЛЬНАЯ СЛУЖБА ГОСУДАРСТВЕННОЙ РЕГИСТРАЦИИ, КАДАСТРА И КАРТОГРАФИИ Действителен: с 02.08.2024 по 26.10.2025	инициалы, фамилия
-------------------------------	---	-------------------

Выписка из Единого государственного реестра недвижимости об объекте недвижимости
Сведения о зарегистрированных правах

Земельный участок			
вид объекта недвижимости			
Лист № 1 раздела 2	Всего листов раздела 2: 2	Всего разделов: 8	Всего листов выписки: 37
23.04.2025г. № КУВИ-001/2025-95335258			
Кадастровый номер:		78:36:0013262:6398	
1	Правообладатель (правообладатели):	1.1	Общество с ограниченной ответственностью "ИнвестКапитал", ИНН: 7813353502
	Сведения о возможности предоставления третьим лицам персональных данных физического лица:	1.1.1	данные отсутствуют
2	Вид, номер, дата и время государственной регистрации права:	2.1	Собственность 78:36:0013262:6398-78/011/2023-1 11.04.2023 15:56:02
3	Сведения об осуществлении государственной регистрации сделки, права без необходимого в силу закона согласия третьего лица, органа:	3.1	данные отсутствуют
4	Ограничение прав и обременение объекта недвижимости:	не зарегистрировано	
5	Договоры участия в долевом строительстве:	не зарегистрировано	
6	Заявленные в судебном порядке права требования:	данные отсутствуют	
7	Сведения о возможности предоставления третьим лицам персональных данных физического лица	данные отсутствуют	
8	Сведения о возражении в отношении зарегистрированного права:	данные отсутствуют	
9	Сведения о наличии решения об изъятии объекта недвижимости для государственных и муниципальных нужд:	данные отсутствуют	
10	Сведения о невозможности государственной регистрации без личного участия правообладателя или его законного представителя:	данные отсутствуют	
11	Правопритязания и сведения о наличии поступивших, но не рассмотренных заявлений о проведении государственной регистрации права (перехода, прекращения права), ограничения права или обременения объекта недвижимости, сделки в отношении объекта недвижимости:	отсутствуют	



ДОКУМЕНТ ПОДПИСАН
ЭЛЕКТРОННОЙ ПОДПИСЬЮ

Сертификат: 009F0BDC181A023B64597F1E2579BEFB50

Владелец: ФЕДЕРАЛЬНАЯ СЛУЖБА ГОСУДАРСТВЕННОЙ


РЕГИСТРАЦИИ, КАДАСТРА И КАРТОГРАФИИ

Действителен: с 02.08.2024 по 26.10.2025

полное наименование должности

инициалы, фамилия

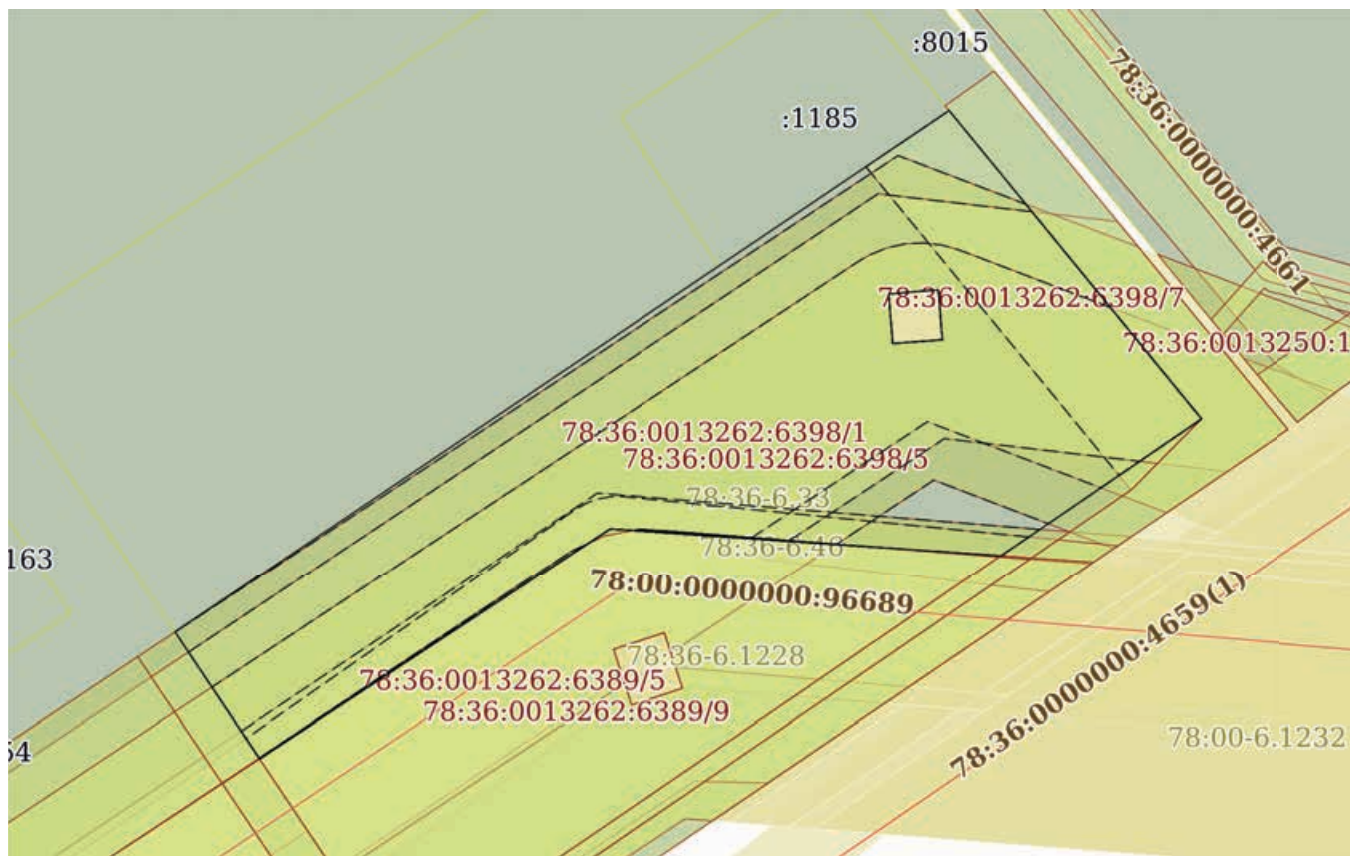
Земельный участок			
вид объекта недвижимости			
Лист № 2 раздела 2	Всего листов раздела 2: 2	Всего разделов: 8	Всего листов выписки: 37
23.04.2025г. № КУВИ-001/2025-95335258			
Кадастровый номер:		78:36:0013262:6398	
11	Сведения о невозможности государственной регистрации перехода, прекращения, ограничения права на земельный участок из земель сельскохозяйственного назначения:	данные отсутствуют	

	 <p>ДОКУМЕНТ ПОДПИСАН ЭЛЕКТРОННОЙ ПОДПИСЬЮ</p> <p>Сертификат: 009F0BDC181A023B64597F1E2579BEFB50 Владелец: ФЕДЕРАЛЬНАЯ СЛУЖБА ГОСУДАРСТВЕННОЙ РЕГИСТРАЦИИ, КАДАСТРА И КАРТОГРАФИИ Действителен: с 02.08.2024 по 26.10.2025</p>	
полное наименование должности		инициалы, фамилия

Выписка из Единого государственного реестра недвижимости об объекте недвижимости
Описание местоположения земельного участка

Земельный участок			
вид объекта недвижимости			
Лист № 1 раздела 3	Всего листов раздела 3: 1	Всего разделов: 8	Всего листов выписки: 37
23.04.2025г. № КУВИ-001/2025-95335258			
Кадастровый номер:	78:36:0013262:6398		

План (чертеж, схема) земельного участка



Масштаб 1:2000

Условные обозначения:



ДОКУМЕНТ ПОДПИСАН
ЭЛЕКТРОННОЙ ПОДПИСЬЮ

Сертификат: 009F0BDC181A023B64597F1E2579BEFB50

Владелец: ФЕДЕРАЛЬНАЯ СЛУЖБА ГОСУДАРСТВЕННОЙ
РЕГИСТРАЦИИ, КАДАСТРА И КАРТОГРАФИИ
Действителен: с 02.08.2024 по 26.10.2025

полное наименование должности


инициалы, фамилия

Выписка из Единого государственного реестра недвижимости об объекте недвижимости

Описание местоположения земельного участка

Земельный участок			
вид объекта недвижимости			
Лист № 1 раздела 3.1	Всего листов раздела 3.1: 1	Всего разделов: 8	Всего листов выписки: 37
23.04.2025г. № КУВИ-001/2025-95335258			
Кадастровый номер:		78:36:0013262:6398	

Описание местоположения границ земельного участка							
№ п/п	Номер точки		Дирекционный угол	Горизонтальное проложение, м	Описание закрепления на местности	Кадастровые номера смежных участков	Сведения об адресах правообладателей смежных земельных участков
	начальная	конечная					
1	2	3	4	5	6	7	8
1	1.1.1	1.1.2	56°3.2'	175.89	данные отсутствуют	78:36:0013262:1173	адрес отсутствует
2	1.1.1	1.1.1			данные отсутствуют	78:36:0013262:1154	адрес отсутствует
3	1.1.2	1.1.3	56°3.1'	74.55	данные отсутствуют	78:36:0013262:1185	адрес отсутствует
4	1.1.3	1.1.4	140°38.3'	106.74	данные отсутствуют	78:36:0013262:8015	адрес отсутствует
5	1.1.4	1.1.5	235°42.0'	65.09	данные отсутствуют	78:36:0013262:6400	адрес отсутствует
6	1.1.5	1.1.6	273°56.5'	105.19	данные отсутствуют	78:36:0013262:6389	адрес отсутствует
7	1.1.5	1.1.5			данные отсутствуют	78:36:0013262:8017	адрес отсутствует
8	1.1.6	1.1.7	236°43.4'	112.47	данные отсутствуют	78:36:0013262:6389	адрес отсутствует
9	1.1.7	1.1.1	326°8.0'	40.75	данные отсутствуют	78:36:0013262:6399	адрес отсутствует
10	1.1.7	1.1.7			данные отсутствуют	78:36:0013262:6388	адрес отсутствует
11	1.2.8	1.2.9	175°26.2'	13.32	данные отсутствуют	данные отсутствуют	данные отсутствуют
12	1.2.9	1.2.10	85°37.4'	13.37	данные отсутствуют	данные отсутствуют	данные отсутствуют
13	1.2.10	1.2.11	355°17.8'	13.42	данные отсутствуют	данные отсутствуют	данные отсутствуют
14	1.2.11	1.2.8	265°13.6'	13.34	данные отсутствуют	данные отсутствуют	данные отсутствуют


	 ДОКУМЕНТ ПОДПИСАН ЭЛЕКТРОННОЙ ПОДПИСЬЮ Сертификат: 009F0BDC181A023B64597F1E2579BEFB50 Владелец: ФЕДЕРАЛЬНАЯ СЛУЖБА ГОСУДАРСТВЕННОЙ РЕГИСТРАЦИИ, КАДАСТРА И КАРТОГРАФИИ Действителен: с 02.08.2024 по 26.10.2025	
полное наименование должности	инициалы, фамилия	

Выписка из Единого государственного реестра недвижимости об объекте недвижимости

Описание местоположения земельного участка

Земельный участок			
вид объекта недвижимости			
Лист № 1 раздела 3.2	Всего листов раздела 3.2: 1	Всего разделов: 8	Всего листов выписки: 37
23.04.2025г. № КУВИ-001/2025-95335258			
Кадастровый номер:		78:36:0013262:6398	

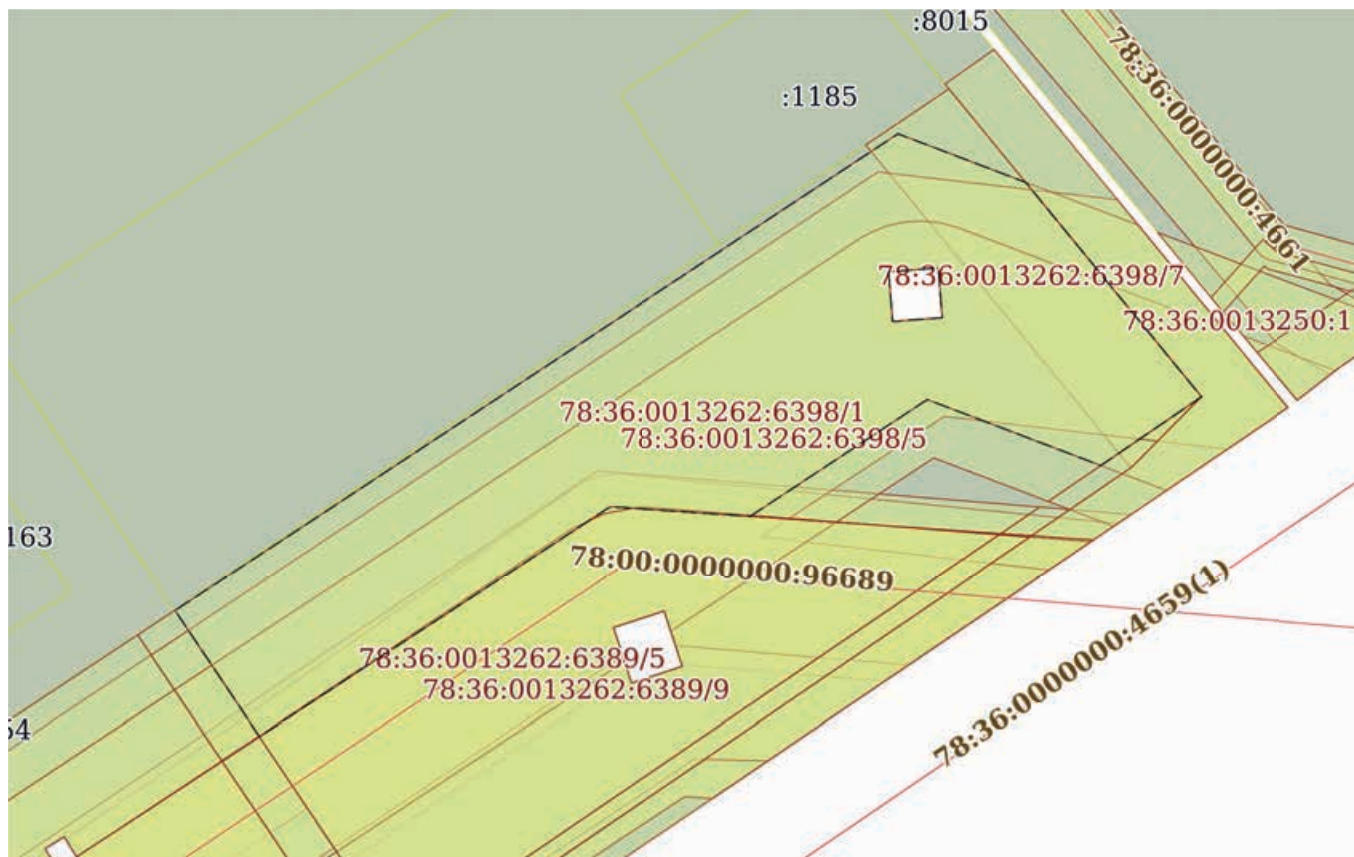
Сведения о характерных точках границы земельного участка				
Система координат МСК-64				
Номер точки	Координаты, м		Описание закрепления на местности	Средняя квадратичная погрешность определения координат характерных точек границ земельного участка, м
	X	Y		
1	2	3	4	5
1	108875.3	110808.72	-	0.1
2	108841.46	110831.43	-	0.1
3	108903.17	110925.46	-	0.1
4	108895.94	111030.4	-	0.1
5	108932.62	111084.17	-	0.1
6	109015.15	111016.47	-	0.1
7	108973.52	110954.63	-	0.1
1	108875.3	110808.72	-	0.1
1	108966.08	111000.26	-	0.1
2	108967.19	111013.55	-	0.1
3	108953.82	111014.65	-	0.1
4	108952.8	111001.32	-	0.1
1	108966.08	111000.26	-	0.1

полное наименование должности		ДОКУМЕНТ ПОДПИСАН ЭЛЕКТРОННОЙ ПОДПИСЬЮ	инициалы, фамилия
	Сертификат: 009F0BDC181A023B64597F1E2579BEFB50 Владелец: ФЕДЕРАЛЬНАЯ СЛУЖБА ГОСУДАРСТВЕННОЙ РЕГИСТРАЦИИ, КАДАСТРА И КАРТОГРАФИИ Действителен: с 02.08.2024 по 26.10.2025		

Выписка из Единого государственного реестра недвижимости об объекте недвижимости
Сведения о частях земельного участка

Земельный участок			
вид объекта недвижимости			
Лист № 1 раздела 4	Всего листов раздела 4: 10	Всего разделов: 8	Всего листов выписки: 37
23.04.2025г. № КУВИ-001/2025-95335258			
Кадастровый номер:	78:36:0013262:6398		

План (чертеж, схема) части земельного участка Учетный номер части: 78:36:0013262:6398/1



Масштаб 1:2000 Условные обозначения:

полное наименование должности	 ДОКУМЕНТ ПОДПИСАН ЭЛЕКТРОННОЙ ПОДПИСЬЮ	инициалы, фамилия
	Сертификат: 009F0BDC181A023B64597F1E2579BEFB50 Владелец: ФЕДЕРАЛЬНАЯ СЛУЖБА ГОСУДАРСТВЕННОЙ РЕГИСТРАЦИИ, КАДАСТРА И КАРТОГРАФИИ Действителен: с 02.08.2024 по 26.10.2025	

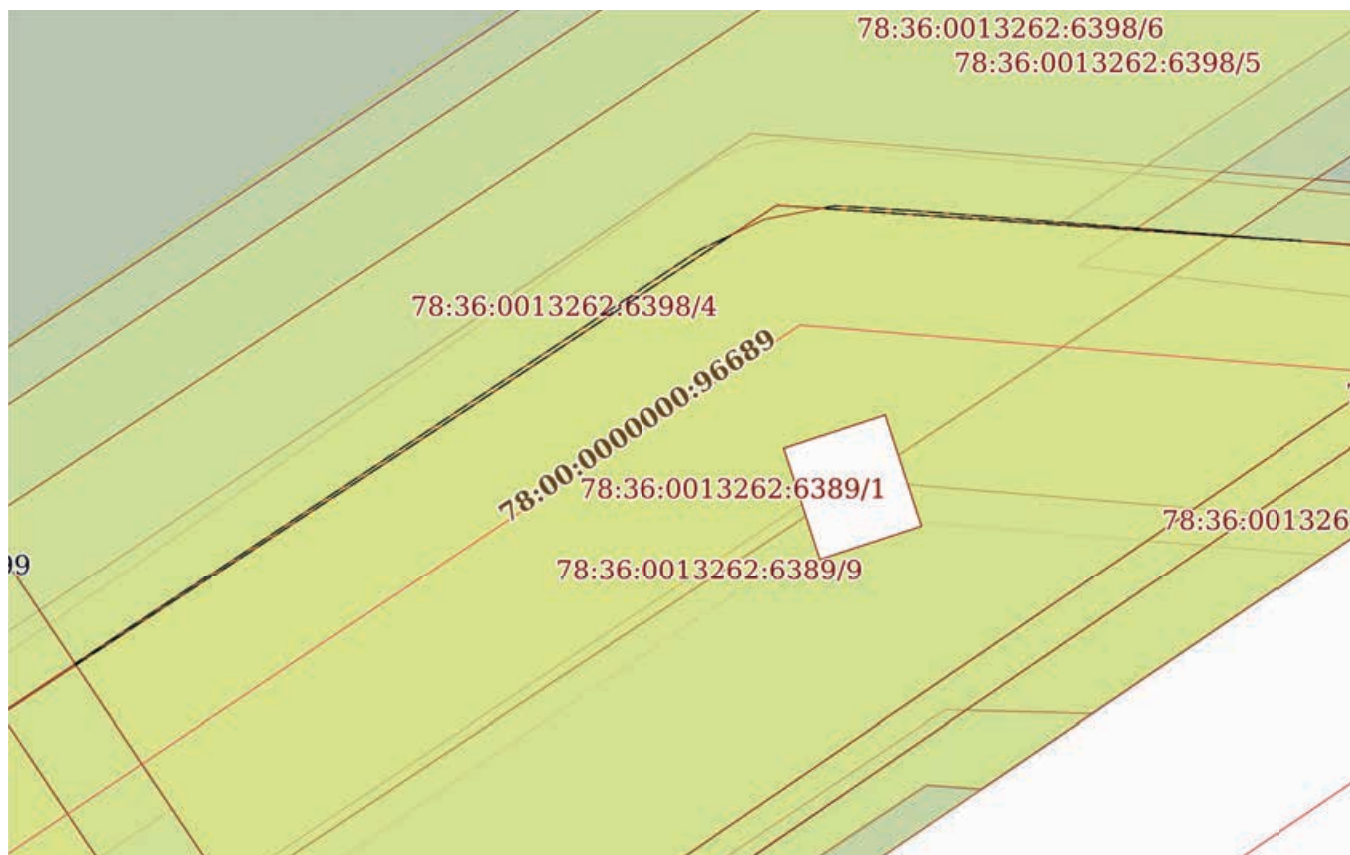
Земельный участок			
вид объекта недвижимости			
Лист № 2 раздела 4	Всего листов раздела 4: 10	Всего разделов: 8	Всего листов выписки: 37

23.04.2025г. № КУВИ-001/2025-95335258

Кадастровый номер: 78:36:0013262:6398


План (чертеж, схема) части земельного участка

Учетный номер части: 78:36:0013262:6398/2



Масштаб 1:1000

Условные обозначения:

полное наименование должности	 ДОКУМЕНТ ПОДПИСАН ЭЛЕКТРОННОЙ ПОДПИСЬЮ Сертификат: 009F0BDC181A023B64597F1E2579BEFB50 Владелец: ФЕДЕРАЛЬНАЯ СЛУЖБА ГОСУДАРСТВЕННОЙ РЕГИСТРАЦИИ, КАДАСТРА И КАРТОГРАФИИ Действителен: с 02.08.2024 по 26.10.2025	инициалы, фамилия

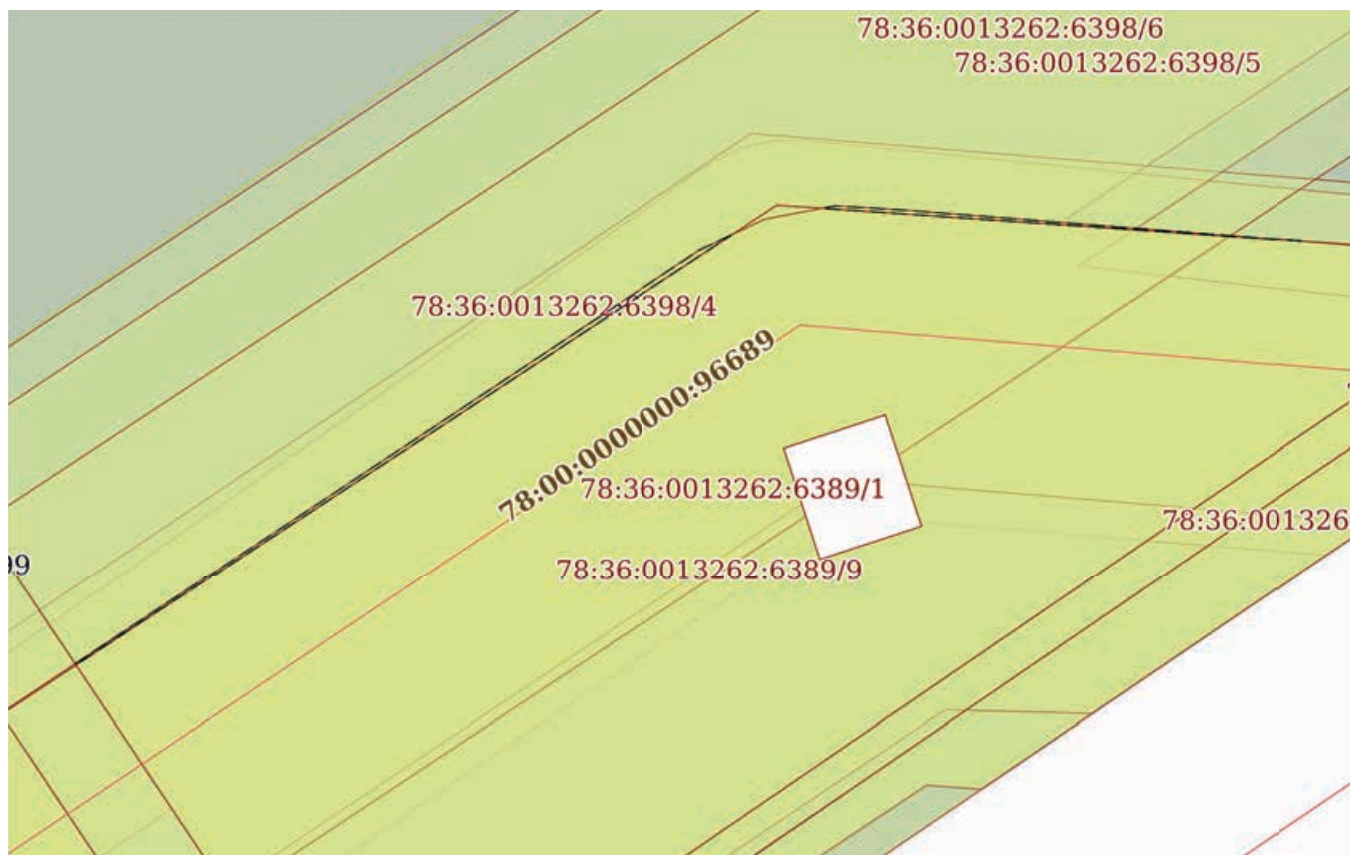
Земельный участок			
вид объекта недвижимости			
Лист № 3 раздела 4	Всего листов раздела 4: 10	Всего разделов: 8	Всего листов выписки: 37

23.04.2025г. № КУВИ-001/2025-95335258

Кадастровый номер: 78:36:0013262:6398


План (чертеж, схема) части земельного участка

Учетный номер части: 78:36:0013262:6398/3



Масштаб 1:1000

Условные обозначения:

полное наименование должности	 <p>ДОКУМЕНТ ПОДПИСАН ЭЛЕКТРОННОЙ ПОДПИСЬЮ</p> <p>Сертификат: 009F0BDC181A023B64597F1E2579BEFB50 Владелец: ФЕДЕРАЛЬНАЯ СЛУЖБА ГОСУДАРСТВЕННОЙ РЕГИСТРАЦИИ, КАДАСТРА И КАРТОГРАФИИ Действителен: с 02.08.2024 по 26.10.2025</p>	инициалы, фамилия

Земельный участок

вид объекта недвижимости

Лист № 4 раздела 4

Всего листов раздела 4: 10

Всего разделов: 8

Всего листов выписки: 37

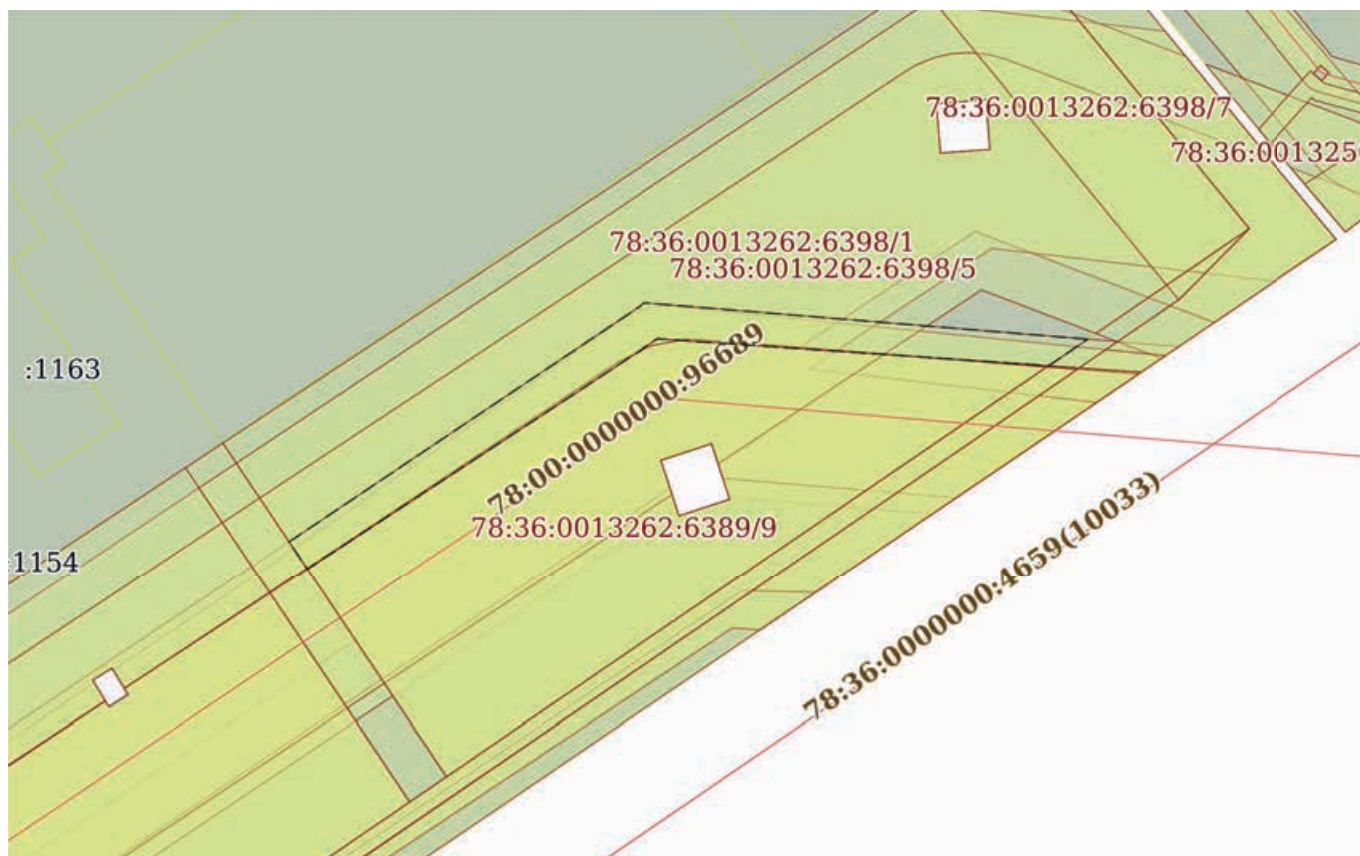
23.04.2025г. № КУВИ-001/2025-95335258

Кадастровый номер:

78:36:0013262:6398

План (чертеж, схема) части земельного участка

Учетный номер части: 78:36:0013262:6398/4



Масштаб 1:2000

Условные обозначения:

ДОКУМЕНТ ПОДПИСАН
ЭЛЕКТРОННОЙ ПОДПИСЬЮ

Сертификат: 009F0BDC181A023B64597F1E2579BEFB50

Владелец: ФЕДЕРАЛЬНАЯ СЛУЖБА ГОСУДАРСТВЕННОЙ

РЕГИСТРАЦИИ, КАДАСТРА И КАРТОГРАФИИ

Действителен: с 02.08.2024 по 26.10.2025

ПОЛНОЕ НАИМЕНОВАНИЕ ДОЛЖНОСТИ

инициалы, фамилия

Земельный участок

вид объекта недвижимости

Лист № 5 раздела 4

Всего листов раздела 4: 10

Всего разделов: 8

Всего листов выписки: 37

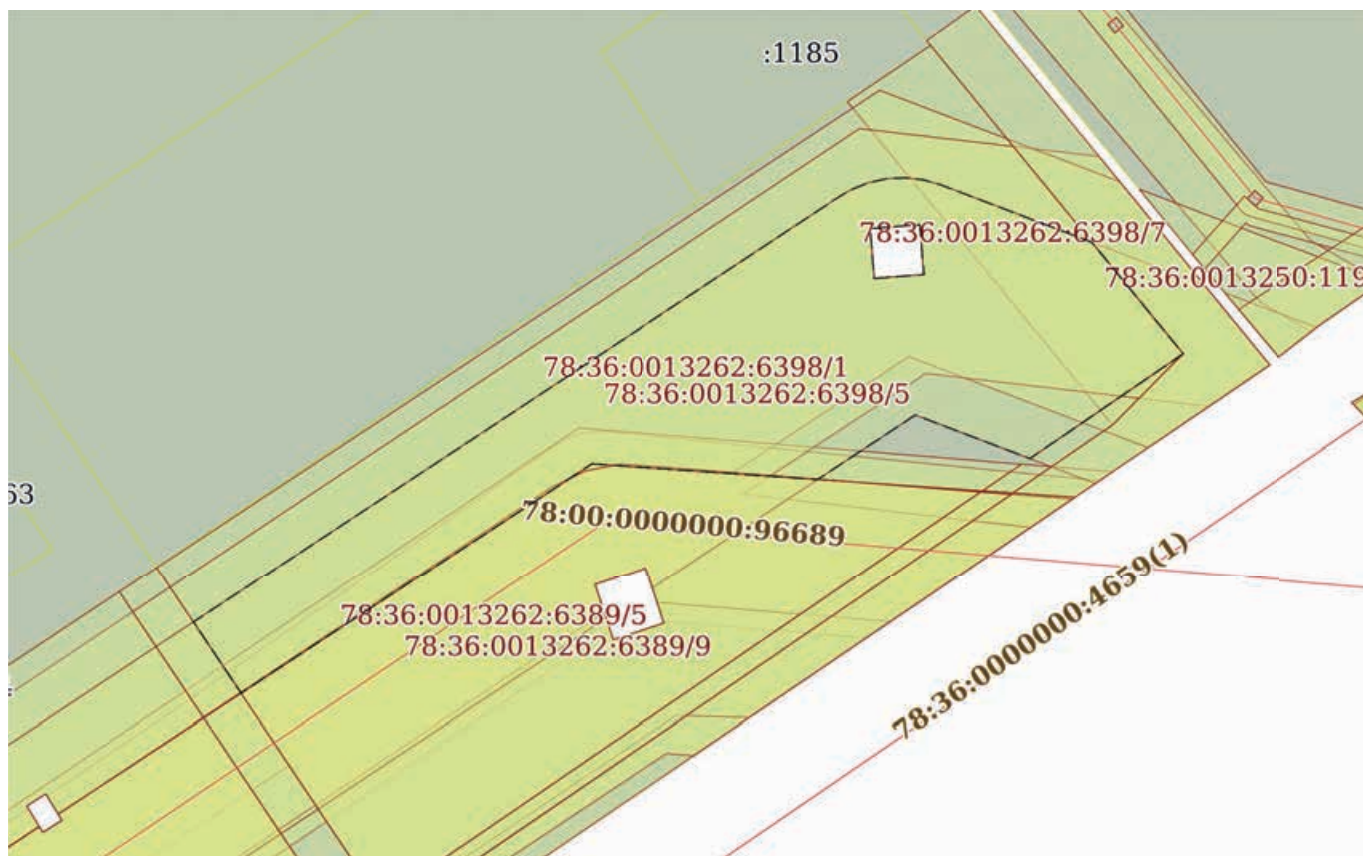
23.04.2025г. № КУВИ-001/2025-95335258

Кадастровый номер:

78:36:0013262:6398

План (чертеж, схема) части земельного участка

Учетный номер части: 78:36:0013262:6398/5



Масштаб 1:2000

Условные обозначения:

ДОКУМЕНТ ПОДПИСАН
ЭЛЕКТРОННОЙ ПОДПИСЬЮ

Сертификат: 009F0BDC181A023B64597F1E2579BEFB50

Владелец: ФЕДЕРАЛЬНАЯ СЛУЖБА ГОСУДАРСТВЕННОЙ

РЕГИСТРАЦИИ, КАДАСТРА И КАРТОГРАФИИ

Действителен: с 02.08.2024 по 26.10.2025

ПОЛНОЕ НАИМЕНОВАНИЕ ДОЛЖНОСТИ

инициалы, фамилия

Земельный участок			
вид объекта недвижимости			

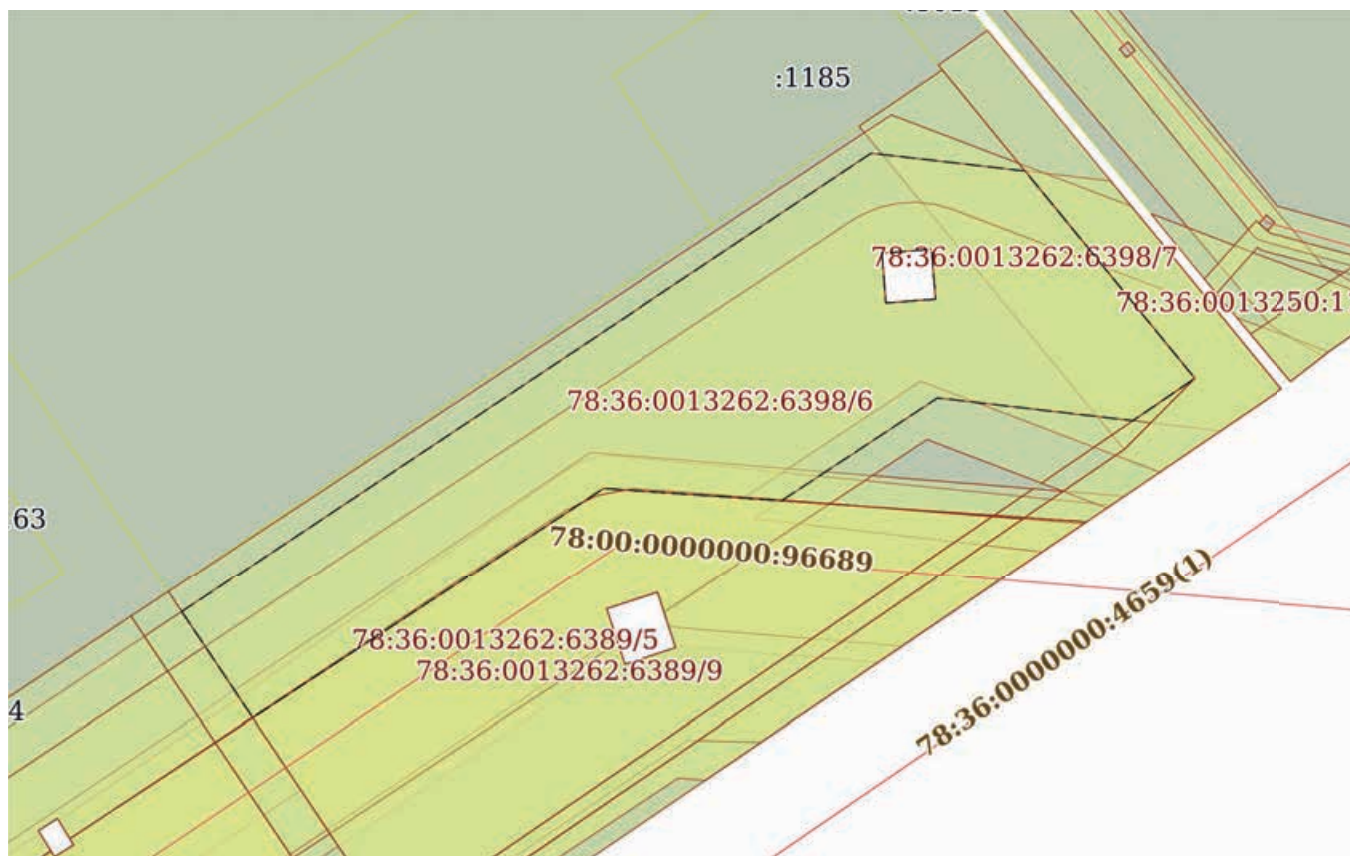
Лист № 6 раздела 4	Всего листов раздела 4: 10	Всего разделов: 8	Всего листов выписки: 37
--------------------	----------------------------	-------------------	--------------------------

23.04.2025г. № КУВИ-001/2025-95335258

Кадастровый номер: 78:36:0013262:6398

План (чертеж, схема) части земельного участка

Учетный номер части: 78:36:0013262:6398/6



Масштаб 1:2000

Условные обозначения:

полное наименование должности	 ДОКУМЕНТ ПОДПИСАН ЭЛЕКТРОННОЙ ПОДПИСЬЮ Сертификат: 009F0BDC181A023B64597F1E2579BEFB50 Владелец: ФЕДЕРАЛЬНАЯ СЛУЖБА ГОСУДАРСТВЕННОЙ РЕГИСТРАЦИИ, КАДАСТРА И КАРТОГРАФИИ Действителен: с 02.08.2024 по 26.10.2025	инициалы, фамилия
-------------------------------	---	-------------------

Земельный участок

вид объекта недвижимости

Лист № 7 раздела 4

Всего листов раздела 4: 10

Всего разделов: 8

Всего листов выписки: 37

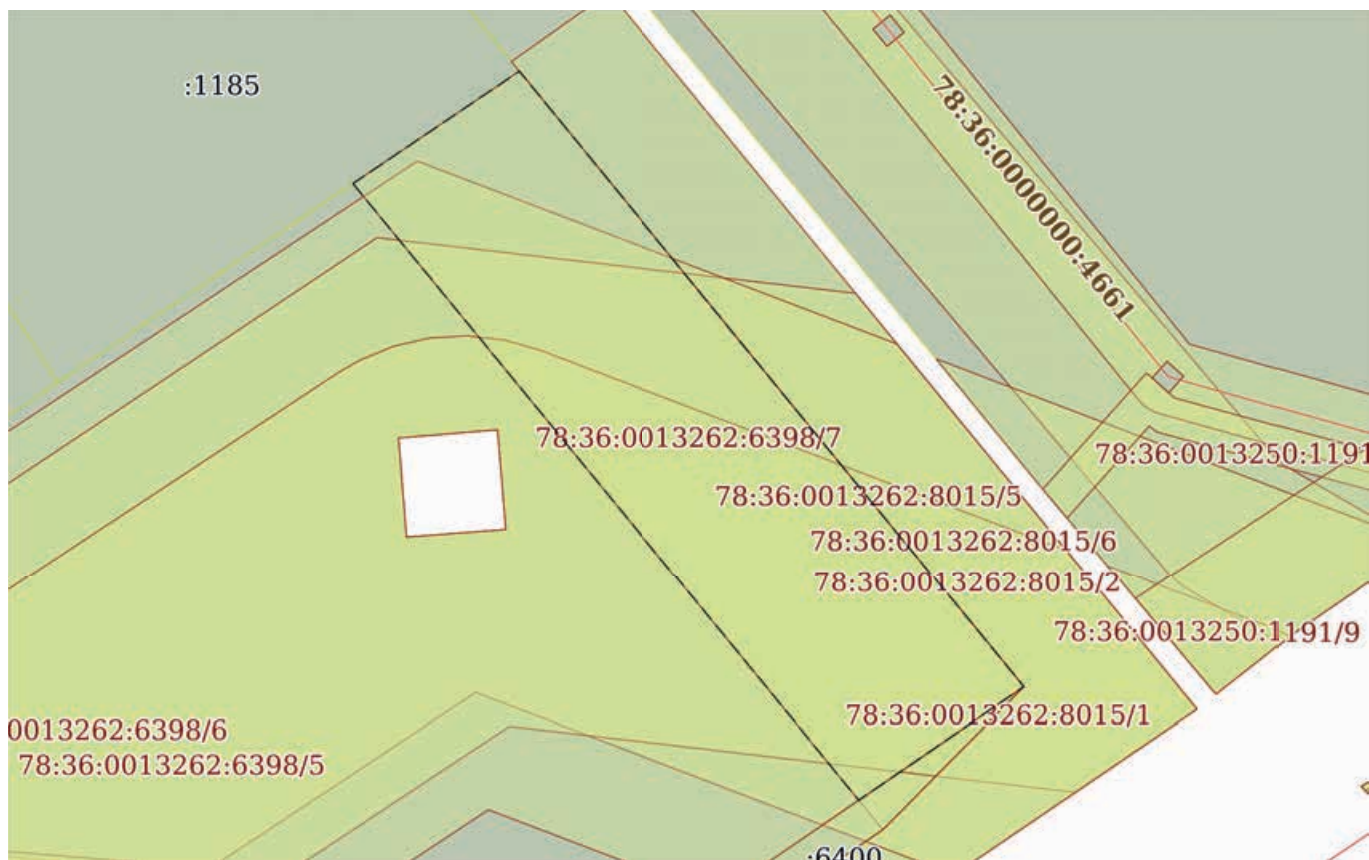
23.04.2025г. № КУВИ-001/2025-95335258

Кадастровый номер:

78:36:0013262:6398

План (чертеж, схема) части земельного участка

Учетный номер части: 78:36:0013262:6398/7



Масштаб 1:1000

Условные обозначения:



ДОКУМЕНТ ПОДПИСАН
ЭЛЕКТРОННОЙ ПОДПИСЬЮ

Сертификат: 009F0BDC181A023B64597F1E2579BEFB50

Владелец: ФЕДЕРАЛЬНАЯ СЛУЖБА ГОСУДАРСТВЕННОЙ

РЕГИСТРАЦИИ, КАДАСТРА И КАРТОГРАФИИ

Действителен: с 02.08.2024 по 26.10.2025

полное наименование должности

инициалы, фамилия

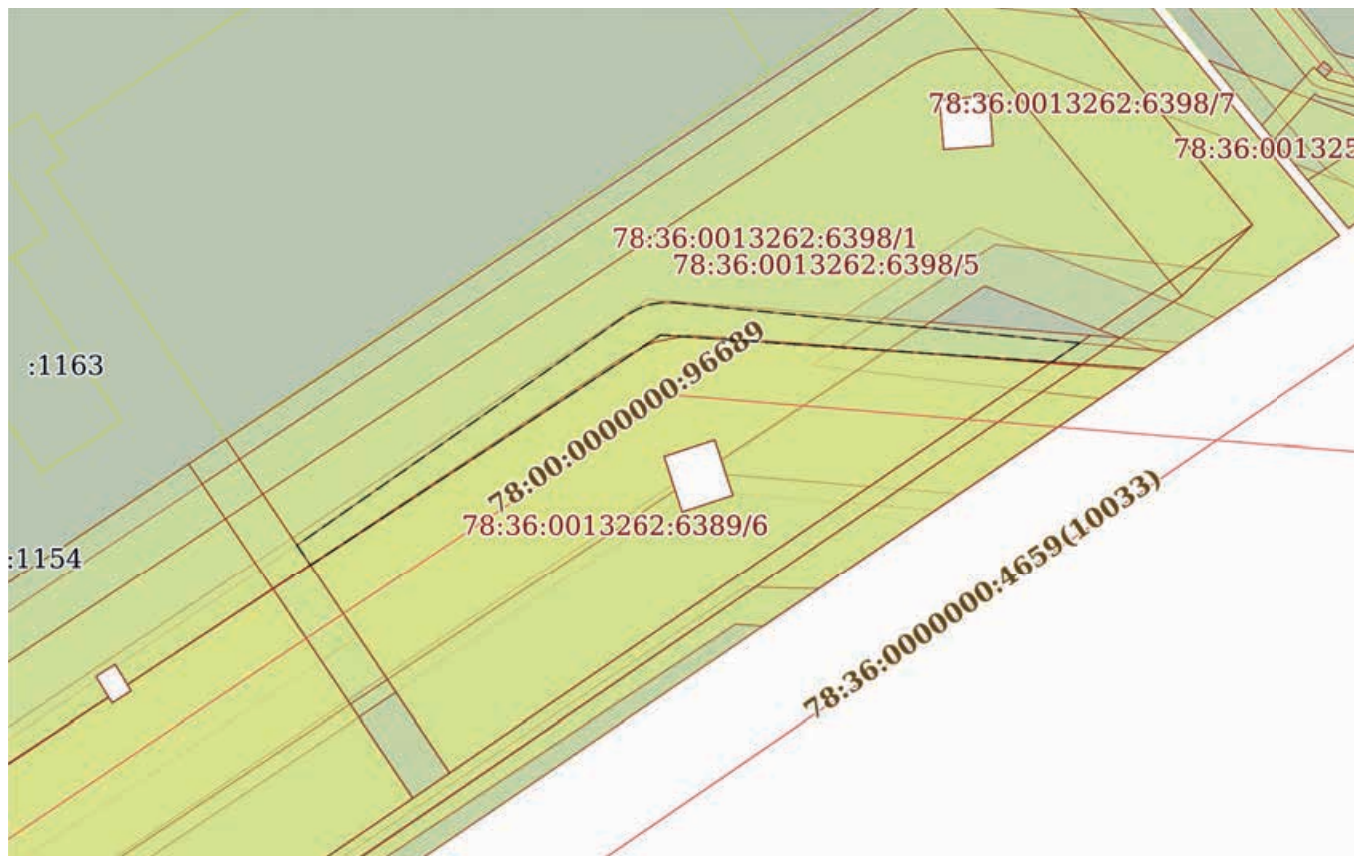
Земельный участок
вид объекта недвижимости

Лист № 8 раздела 4	Всего листов раздела 4: 10	Всего разделов: 8	Всего листов выписки: 37
--------------------	----------------------------	-------------------	--------------------------

23.04.2025г. № КУВИ-001/2025-95335258


Кадастровый номер: 78:36:0013262:6398

План (чертеж, схема) части земельного участка Учетный номер части: 78:36:0013262:6398/9



Масштаб 1:2000 Условные обозначения:

полное наименование должности	инициалы, фамилия
-------------------------------	-------------------

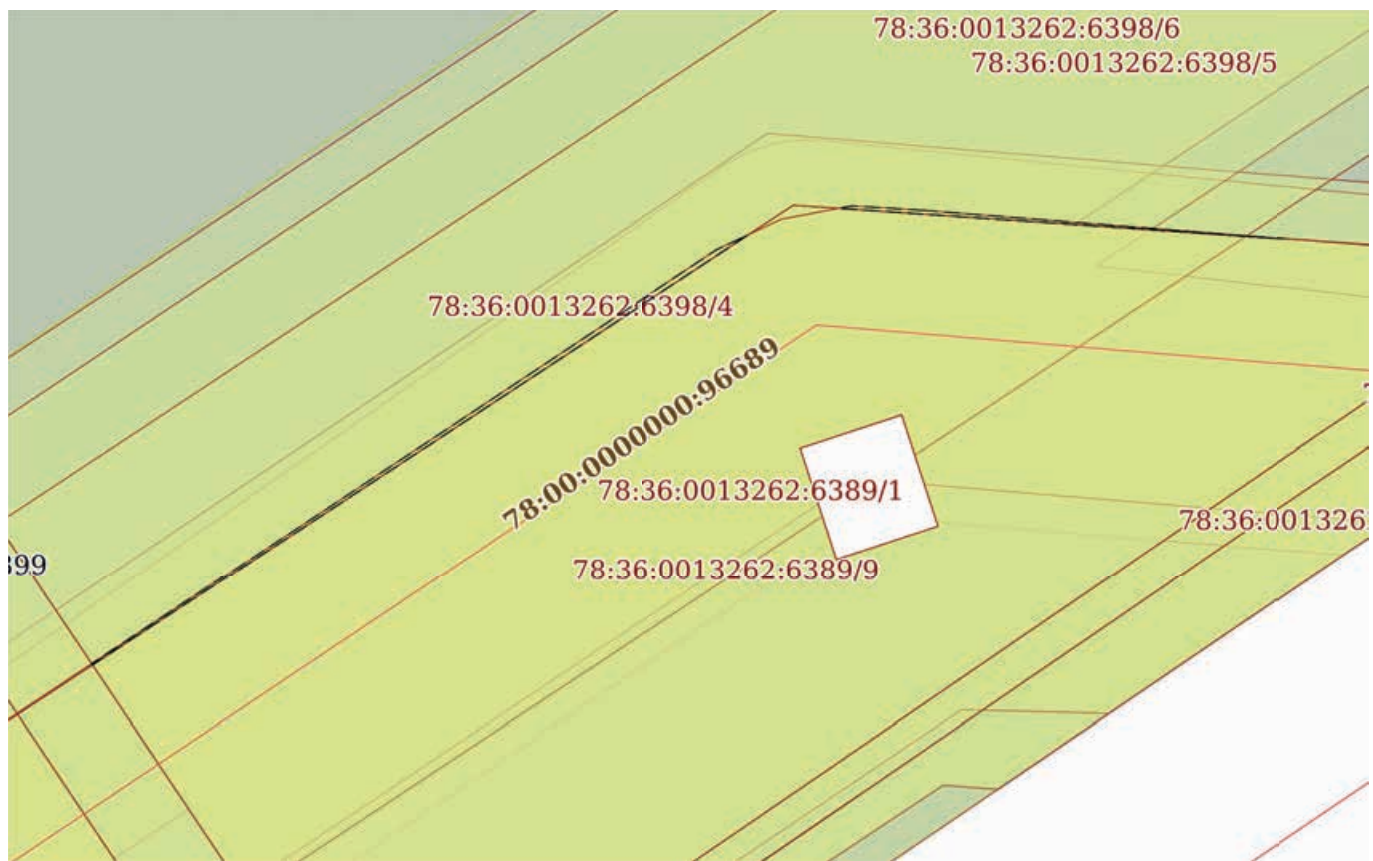


**ДОКУМЕНТ ПОДПИСАН
ЭЛЕКТРОННОЙ ПОДПИСЬЮ**


Сертификат: 009F0BDC181A023B64597F1E2579BEFB50
 Владелец: ФЕДЕРАЛЬНАЯ СЛУЖБА ГОСУДАРСТВЕННОЙ
 РЕГИСТРАЦИИ, КАДАСТРА И КАРТОГРАФИИ
 Действителен: с 02.08.2024 по 26.10.2025

Земельный участок			
вид объекта недвижимости			
Лист № 9 раздела 4	Всего листов раздела 4: 10	Всего разделов: 8	Всего листов выписки: 37
23.04.2025г. № КУВИ-001/2025-95335258			
Кадастровый номер:		78:36:0013262:6398	

План (чертеж, схема) части земельного участка Учетный номер части: 78:36:0013262:6398/10



Масштаб 1:1000 Условные обозначения:

	 <p>ДОКУМЕНТ ПОДПИСАН ЭЛЕКТРОННОЙ ПОДПИСЬЮ</p> <p>Сертификат: 009F0BDC181A023B64597F1E2579BEFB50 Владелец: ФЕДЕРАЛЬНАЯ СЛУЖБА ГОСУДАРСТВЕННОЙ РЕГИСТРАЦИИ, КАДАСТРА И КАРТОГРАФИИ Действителен: с 02.08.2024 по 26.10.2025</p>	
ПОЛНОЕ НАИМЕНОВАНИЕ ДОЛЖНОСТИ	инициалы, фамилия	

Земельный участок

вид объекта недвижимости

Лист № 10 раздела 4

Всего листов раздела 4: 10

Всего разделов: 8

Всего листов выписки: 37

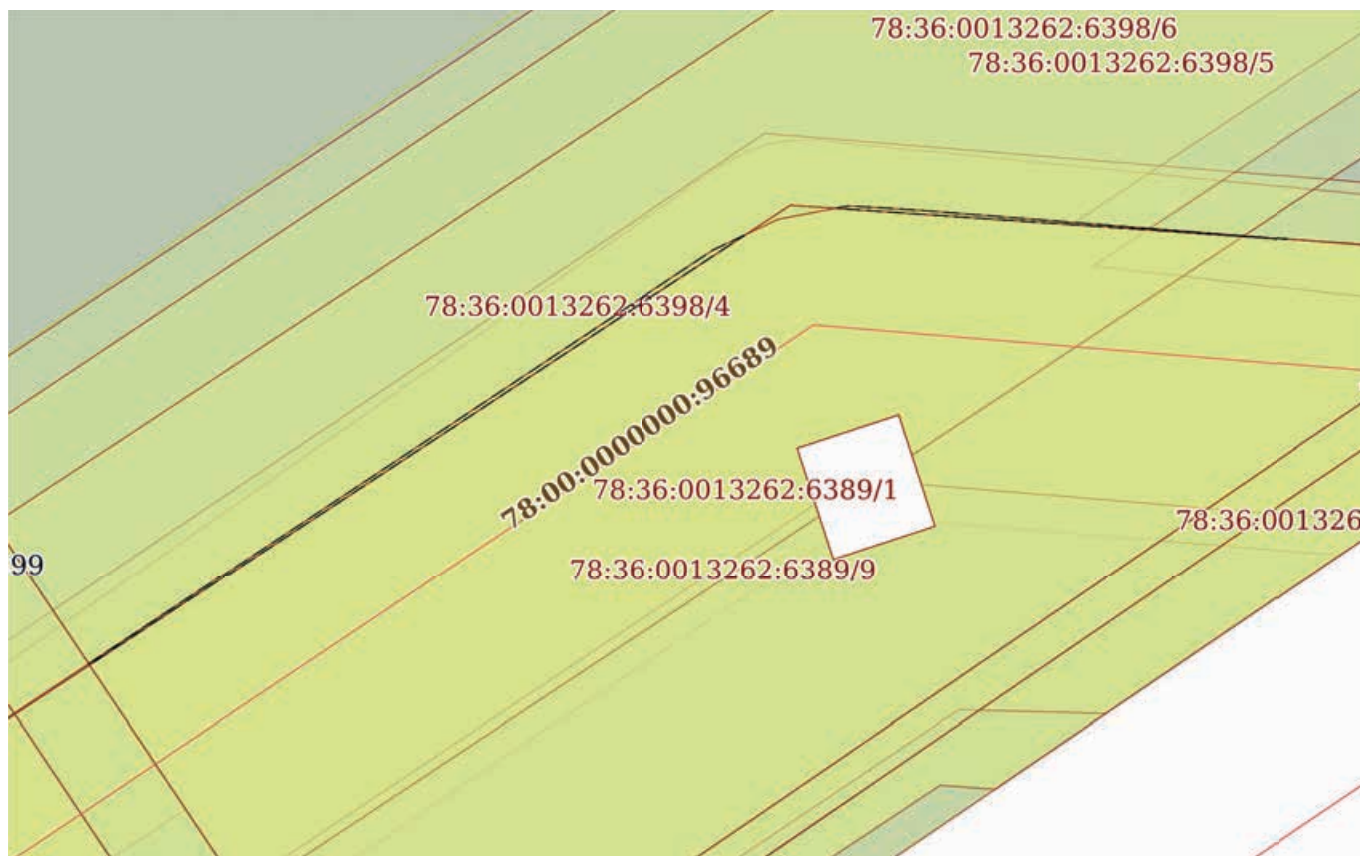
23.04.2025г. № КУВИ-001/2025-95335258

Кадастровый номер:

78:36:0013262:6398

План (чертеж, схема) части земельного участка

Учетный номер части: 78:36:0013262:6398/11



Масштаб 1:1000

Условные обозначения:



ДОКУМЕНТ ПОДПИСАН
ЭЛЕКТРОННОЙ ПОДПИСЬЮ

Сертификат: 009F0BDC181A023B64597F1E2579BEFB50

Владелец: ФЕДЕРАЛЬНАЯ СЛУЖБА ГОСУДАРСТВЕННОЙ

РЕГИСТРАЦИИ, КАДАСТРА И КАРТОГРАФИИ

Действителен: с 02.08.2024 по 26.10.2025

полное наименование должности

инициалы, фамилия

Выписка из Единого государственного реестра недвижимости об объекте недвижимости

Сведения о частях земельного участка

Земельный участок			
вид объекта недвижимости			
Лист № 1 раздела 4.1	Всего листов раздела 4.1: 8	Всего разделов: 8	Всего листов выписки: 37
23.04.2025г. № КУВИ-001/2025-95335258			
Кадастровый номер:		78:36:0013262:6398	

Учетный номер части	Площадь, м2	Содержание ограничения в использовании или ограничения права на объект недвижимости или обременения объекта недвижимости
1	2	3
78:36:0013262:6398/1	14624	вид ограничения (обременения): ограничения прав на земельный участок, предусмотренные статьей 56 Земельного кодекса Российской Федерации; Срок действия: не установлен; реквизиты документа-основания: постановление Совета Министров СССР от 26 марта 1984 г. № 255 "Об утверждении правил охраны электрических сетей напряжением свыше 1000 вольт" от 26.03.1984 № 255 выдан: Совет Министров СССР; Содержание ограничения (обременения): Объектом землеустройства является охранная зона Охранная зона объекта: Воздушная линия электропередачи 330кВ Л473 ПС "Выборгская" - Северо-Западная ТЭЦ. При установлении охранной зоны предусматриваются определенные ограничения использования территории, которые регламентируются Постановлением Совета Министров СССР от 26 марта 1984 г. № 255 "Об утверждении правил охраны электрических сетей напряжением свыше 1000 вольт".; Реестровый номер границы: 78:36-6.33; Вид объекта реестра границ: Зона с особыми условиями использования территории; Вид зоны по документу: охранная зона воздушной линии электропередачи 330кВ Л473 ПС "Выборгская" - Северо-Западная ТЭЦ; Тип зоны: Охранная зона инженерных коммуникаций
78:36:0013262:6398/2	63	вид ограничения (обременения): ограничения прав на земельный участок, предусмотренные статьей 56 Земельного кодекса Российской Федерации; Срок действия: не установлен; реквизиты документа-основания: постановление Совета Министров СССР "Об утверждении Правил охраны электрических сетей напряжением свыше 1000 вольт" от 26.03.1984 № 255; Содержание ограничения (обременения): Ограничение использования территорий регламентируется Правилами охраны электрических сетей напряжением свыше 1000 вольт, утверждёнными Постановлением Совета Министров СССР №255 от 26 марта 1984 года: Запрещается производить какие-либо действия, которые могут нарушить нормальную работу электрических сетей, привести к их повреждению или к несчастным случаям, в частности: а) размещать автозаправочные станции и иные хранилища горюче-смазочных материалов в охранных зонах электрических сетей; б) посторонним лицам находиться на территории и в помещениях электросетевых сооружений, открывать двери и люки электросетевых сооружений, производить переключения и подключения в электрических сетях; в) загромождать подъезды и подходы к объектам электрических сетей; г) набрасывать на провода опоры и приближать к ним посторонние предметы, а также подниматься на опоры; д) устраивать всякого рода свалки (в охранных зонах электрических сетей и вблизи них); е) складировать корма, удобрения, солому, торф, дрова и другие материалы, разводить огонь (в охранных зонах воздушных линий электропередачи); ж) устраивать спортивные площадки для игр, стадионы, рынки, остановочные пункты общественного транспорта, стоянки всех видов машин и

 ДОКУМЕНТ ПОДПИСАН ЭЛЕКТРОННОЙ ПОДПИСЬЮ Сертификат: 009F0BDC181A023B64597F1E2579BEFB50 Владелец: ФЕДЕРАЛЬНАЯ СЛУЖБА ГОСУДАРСТВЕННОЙ РЕГИСТРАЦИИ, КАДАСТРА И КАРТОГРАФИИ Действителен: с 02.08.2024 по 26.10.2025	полное наименование должности	инициалы, фамилия
---	-------------------------------	-------------------

Земельный участок			
вид объекта недвижимости			
Лист № 2 раздела 4.1	Всего листов раздела 4.1: 8	Всего разделов: 8	Всего листов выписки: 37

23.04.2025г. № КУВИ-001/2025-95335258

Кадастровый номер:

78:36:0013262:6398

		<p>механизмов, проводить любые мероприятия, связанные с большим скоплением людей, не занятых выполнением разрешенных в установленном порядке работ (в охранных зонах воздушных линий электропередачи); з) запускать воздушные змеи, спортивные модели летательных аппаратов, в том числе неуправляемые (в охранных зонах воздушных линий электропередачи и вблизи них); и) совершать остановки всех видов транспорта, кроме железнодорожного (в охранных зонах воздушных линий электропередачи напряжением 330 кВ и выше); к) производить работы ударными механизмами, сбрасывать тяжести массой свыше 5 т, производить сброс и слив едких и коррозионных веществ и горюче-смазочных материалов (в охранных зонах подземных кабельных линий электропередачи и вблизи них); л) бросать якоря, проходить с отданными якорями, цепями, лотами, волокушками и тралами (в охранных зонах подводных кабельных линий электропередачи).; Реестровый номер границы: 78:36-6.157; Вид объекта реестра границ: Зона с особыми условиями использования территории; Вид зоны по документу: Охранная зона объекта электросетевого хозяйства - ВЛ 330 кВ Восточная – Северная (Выборгский район); Тип зоны: Охранная зона инженерных коммуникаций</p>
78:36:0013262:6398/3	63	<p>вид ограничения (обременения): ограничения прав на земельный участок, предусмотренные статьей 56 Земельного кодекса Российской Федерации; Срок действия: не установлен; реквизиты документа-основания: постановление "Об утверждении Правил охраны электрических сетей напряжением свыше 1000 вольт" от 26.03.1984 № 255 выдан: Совет Министров СССР; Содержание ограничения (обременения): ограничения использования территории регламентируется Правилами охраны электрических сетей напряжением свыше 1000 вольт, утвержденными Постановлением Совета Министров СССР от 26.03.1984 № 255: Запрещается производить какие-либо действия, которые могут нарушить нормальную работу электрических сетей, привести к их повреждению или к несчастным случаям, в частности: а) размещать автозаправочные станции и иные хранилища горюче-смазочных материалов в охранных зонах электрических сетей; б) посторонним лицам находиться на территории и в помещениях электросетевых сооружений, открывать двери и люки электросетевых сооружений, производить переключения и подключения в электрических сетях; в) загромождать подъезды и подходы к объектам электрических сетей; г) набрасывать на провода опоры и приближать к ним посторонние предметы, а также подниматься на опоры; д) устраивать всякого рода свалки (в охранных зонах электрических сетей и вблизи них); е) складировать корма, удобрения, солому, торф, дрова и другие материалы, разводить огонь (в охранных зонах воздушных линий электропередачи); ж) устраивать спортивные площадки для игр, стадионы, рынки, остановочные пункты общественного транспорта, стоянки всех видов машин и механизмов, проводить любые мероприятия, связанные с большим скоплением людей, не занятых выполнением разрешенных в установленном порядке работ (в охранных зонах воздушных линий электропередачи); з) запускать воздушные змеи, спортивные модели летательных аппаратов, в том числе неуправляемые (в охранных зонах воздушных линий электропередачи и вблизи них); и) совершать остановки всех видов транспорта, кроме железнодорожного (в охранных зонах воздушных линий электропередачи напряжением 330 кВ и выше); к) производить работы ударными механизмами, сбрасывать тяжести массой</p>



ДОКУМЕНТ ПОДПИСАН
ЭЛЕКТРОННОЙ ПОДПИСЬЮ

Сертификат: 009F0BDC181A023B64597F1E2579BEFB50

Владелец: ФЕДЕРАЛЬНАЯ СЛУЖБА ГОСУДАРСТВЕННОЙ

РЕГИСТРАЦИИ, КАДАСТРА И КАРТОГРАФИИ

Действителен: с 02.08.2024 по 26.10.2025

полное наименование должности

инициалы, фамилия

Земельный участок			
вид объекта недвижимости			
Лист № 3 раздела 4.1	Всего листов раздела 4.1: 8	Всего разделов: 8	Всего листов выписки: 37

23.04.2025г. № КУВИ-001/2025-95335258

Кадастровый номер: 78:36:0013262:6398

		свыше 5 т, производить сброс и слив едких и коррозионных веществ и горюче-смазочных материалов (в охранных зонах подземных кабельных линий электропередачи и вблизи них); л) бросать якоря, проходить с отданными якорями, цепями, лотами, волокушками и тралами (в охранных зонах подводных кабельных линий электропередачи). ; Реестровый номер границы: 78:36-6.69; Вид объекта реестра границ: Зона с особыми условиями использования территории; Вид зоны по документу: Охранная зона ВЛ 330 кВ Северо-западная ТЭЦ – Каменогорская (опоры 1-70) (Выборгский район); Тип зоны: Охранная зона инженерных коммуникаций
78:36:0013262:6398/4	2027	вид ограничения (обременения): ограничения прав на земельный участок, предусмотренные статьей 56 Земельного кодекса Российской Федерации; Срок действия: не установлен; реквизиты документа-основания: постановление Правительства РФ "О порядке установления охранных зон объектов электросетевого хозяйства и особых условий использования земельных участков, расположенных в границах таких зон" от 24.02.2009 № 160 выдан: Правительство Российской Федерации; Содержание ограничения (обременения): В охранных зонах запрещается осуществлять любые действия, которые могут нарушить безопасную работу объектов электросетевого хозяйства, в том числе привести к их повреждению или уничтожению, и (или) повлечь причинение вреда жизни, здоровью граждан и имуществу физических или юридических лиц, а также повлечь нанесение экологического ущерба и возникновение пожаров, в т.ч.: а) набрасывать на провода и опоры воздушных линий электропередачи посторонние предметы, а также подниматься на опоры воздушных линий электропередачи; б) размещать любые объекты и предметы (материалы) в пределах созданных в соответствии с требованиями нормативно-технических документов проходов и подъездов для доступа к объектам электросетевого хозяйства, а также проводить любые работы и возводить сооружения, которые могут препятствовать доступу к объектам электросетевого хозяйства, без создания необходимых для такого доступа проходов и подъездов; в) находиться в пределах огороженной территории и помещениях распределительных устройств и подстанций, открывать двери и люки распределительных устройств и подстанций, производить переключения и подключения в электрических сетях (указанное требование не распространяется на работников, занятых выполнением разрешенных в установленном порядке работ), разводить огонь в пределах охранных зонах вводных и распределительных устройств и подстанций, воздушных линий электропередачи, а также в охранных зонах кабельных линий электропередачи; г) размещать свалки; д) производить работы ударными механизмами, сбрасывать тяжести массой свыше 5 тонн, производить сброс и слив едких и коррозионных веществ и горюче-смазочных материалов (в охранных зонах подземных кабельных линий электропередачи). В охранных зонах, установленных для объектов электросетевого хозяйства напряжением свыше 1000 вольт, помимо действий, предусмотренных пунктом 8 настоящих Правил, запрещается: а) складировать или размещать хранилища любых, в том числе горюче-смазочных, материалов; б) размещать детские и спортивные площадки, стадионы, рынки, торговые точки, полевые станы, загоны для скота, гаражи и стоянки всех видов машин и механизмов, проводить любые мероприятия, связанные с большим скоплением людей, не занятых выполнением разрешенных в установленном порядке работ (в охранных



ДОКУМЕНТ ПОДПИСАН
ЭЛЕКТРОННОЙ ПОДПИСЬЮ

Сертификат: 009F0BDC181A023B64597F1E2579BEFB50

Владелец: ФЕДЕРАЛЬНАЯ СЛУЖБА ГОСУДАРСТВЕННОЙ

РЕГИСТРАЦИИ, КАДАСТРА И КАРТОГРАФИИ

Действителен: с 02.08.2024 по 26.10.2025

полное наименование должности

инициалы, фамилия

Земельный участок			
вид объекта недвижимости			
Лист № 4 раздела 4.1	Всего листов раздела 4.1: 8	Всего разделов: 8	Всего листов выписки: 37

23.04.2025г. № КУВИ-001/2025-95335258

Кадастровый номер:

78:36:0013262:6398

		<p>зонах воздушных линий электропередачи);г) бросать якоря с судов и осуществлять их проход с отданными якорями, цепями, лотами, волокушами и тралами (в охранных зонах подводных кабельных линий электропередачи). В пределах охранных зон без письменного решения о согласовании сетевых организаций юридическим и физическим лицам запрещаются: а) строительство, капитальный ремонт, реконструкция или снос зданий и сооружений; б) горные, взрывные, мелиоративные работы, в том числе связанные с временным затоплением земель; в) посадка и вырубка деревьев и кустарников; г) дноуглубительные, землечерпальные и погрузочно-разгрузочные работы, добыча рыбы, других водных животных и растений придонными орудиями лова, устройство водопоев, колка и заготовка льда (в охранных зонах подводных кабельных линий электропередачи); ж) земляные работы на глубине более 0,3 метра (на вспахиваемых землях на глубине более 0,45 метра), а также планировка грунта (в охранных зонах подземных кабельных линий электропередачи); и) полевые сельскохозяйственные работы с применением сельскохозяйственных машин и оборудования высотой более 4 метров (в охранных зонах воздушных линий электропередачи) или полевые сельскохозяйственные работы, связанные с вспашкой земли (в охранных зонах кабельных линий электропередачи). ; Реестровый номер границы: 78:00-6.89; Вид объекта реестра границ: Зона с особыми условиями использования территории; Вид зоны по документу: Охранная зона объекта электросетевого хозяйства - ВЛ 110 кВ Лахтинская - 7; Тип зоны: Охранная зона инженерных коммуникаций</p>
78:36:0013262:6398/5	10891	<p>вид ограничения (обременения): ограничения прав на земельный участок, предусмотренные статьей 56 Земельного кодекса Российской Федерации; Срок действия: не установлен; реквизиты документа-основания: заявление о внесении в ЕГРН сведений от 21.04.2023 № 128; Содержание ограничения (обременения): Ограничения предусмотрены п.8-11, раздела III Правил установления охранных зон объектов электросетевого хозяйства и особых условий использования земельных участков, расположенных в границах таких зон, утв. Постановлением Правительства РФ от 24.02.2009 № 160 «О порядке установления охранных зон объектов электросетевого хозяйства и особых условий использования земельных участков, расположенных в границах таких зон» (ред. от 21.12.2018). 8. В охранных зонах запрещается осуществлять любые действия, которые могут нарушить безопасную работу объектов электросетевого хозяйства, в том числе привести к их повреждению или уничтожению, и (или) повлечь причинение вреда жизни, здоровью граждан и имуществу физических или юридических лиц, а также повлечь нанесение экологического ущерба и возникновение пожаров, в т.ч.: а) набрасывать на провода и опоры воздушных линий электропередачи посторонние предметы, а также подниматься на опоры воздушных линий электропередачи; б) размещать любые объекты и предметы (материалы) в пределах созданных в соответствии с требованиями нормативно-технических документов проходов и подъездов для доступа к объектам электросетевого хозяйства, а также проводить любые работы и возводить сооружения, которые могут препятствовать доступу к объектам электросетевого хозяйства, без создания необходимых для такого доступа проходов и подъездов; в) находиться в пределах огороженной территории и помещениях распределительных устройств и подстанций, открывать двери и люки распределительных устройств и подстанций, производить переключения и</p>



ДОКУМЕНТ ПОДПИСАН
ЭЛЕКТРОННОЙ ПОДПИСЬЮ

Сертификат: 009F0BDC181A023B64597F1E2579BEFB50

Владелец: ФЕДЕРАЛЬНАЯ СЛУЖБА ГОСУДАРСТВЕННОЙ

РЕГИСТРАЦИИ, КАДАСТРА И КАРТОГРАФИИ

Действителен: с 02.08.2024 по 26.10.2025

полное наименование должности

инициалы, фамилия

Земельный участок			
вид объекта недвижимости			
Лист № 5 раздела 4.1	Всего листов раздела 4.1: 8	Всего разделов: 8	Всего листов выписки: 37
23.04.2025г. № КУВИ-001/2025-95335258			
Кадастровый номер:		78:36:0013262:6398	

подключения в электрических сетях (указанное требование не распространяется на работников, занятых выполнением разрешенных в установленном порядке работ), разводить огонь в пределах охранных зонах вводных и распределительных устройств и подстанций, воздушных линий электропередачи, а также в охранных зонах кабельных линий электропередачи; г) размещать свалки; д) производить работы ударными механизмами, сбрасывать тяжести массой свыше 5 тонн, производить сброс и слив едких и коррозионных веществ и горюче-смазочных материалов (в охранных зонах подземных кабельных линий электропередачи). 9. В охранных зонах, установленных для объектов электросетевого хозяйства напряжением свыше 1000 вольт запрещается: а) складировать или размещать хранилища любых, в том числе горюче-смазочных, материалов; б) размещать детские и спортивные площадки, стадионы, рынки, торговые точки, полевые станы, загоны для скота, гаражи и стоянки всех видов машин и механизмов, проводить любые мероприятия, связанные с большим скоплением людей, не занятых выполнением разрешенных в установленном порядке работ (в охранных зонах воздушных линий электропередачи); г) бросать якоря с судов и осуществлять их проход с отданными якорями, цепями, лотами, волокушами и тралами (в охранных зонах подводных кабельных линий электропередачи); д) осуществлять проход судов с поднятыми стрелами кранов и других механизмов (в охранных зонах воздушных линий электропередачи). 10. В пределах охранных зон без письменного решения о согласовании сетевых организаций юридическим и физическим лицам запрещаются: а) строительство, капитальный ремонт, реконструкция или снос зданий и сооружений; б) горные, взрывные, мелиоративные работы, в том числе связанные с временным затоплением земель; в) посадка и вырубка деревьев и кустарников; г) дноуглубительные, землечерпальные и погрузочно-разгрузочные работы, добыча рыбы, других водных животных и растений придонными орудиями лова, устройство водопоев, колка и заготовка льда (в охранных зонах подводных кабельных линий электропередачи); д) проход судов, у которых расстояние по вертикали от верхнего крайнего габарита с грузом или без груза до нижней точки провеса проводов переходов воздушных линий электропередачи через водоемы менее минимально допустимого расстояния, в том числе с учетом максимального уровня подъема воды при паводке; е) проезд машин и механизмов, имеющих общую высоту с грузом или без груза от поверхности дороги более 4,5 метра (в охранных зонах воздушных линий электропередачи); ж) земляные работы на глубине более 0,3 метра (на вспахиваемых землях на глубине более 0,45 метра), а также планировка грунта (в охранных зонах подземных кабельных линий электропередачи); з) полив сельскохозяйственных культур в случае, если высота струи воды может составить свыше 3 метров (в охранных зонах воздушных линий электропередачи); и) полевые сельскохозяйственные работы с применением сельскохозяйственных машин и оборудования высотой более 4 метров (в охранных зонах воздушных линий электропередачи) или полевые сельскохозяйственные работы, связанные с вспашкой земли (в охранных зонах кабельных линий электропередачи). 11. В охранных зонах, установленных для объектов электросетевого хозяйства напряжением до 1000 вольт, без письменного решения о согласовании сетевых организаций запрещается: а) размещать детские и спортивные площадки, стадионы, рынки, торговые точки, полевые станы, загоны для скота, гаражи и стоянки всех



ДОКУМЕНТ ПОДПИСАН
ЭЛЕКТРОННОЙ ПОДПИСЬЮ

Сертификат: 009F0BDC181A023B64597F1E2579BEFB50

Владелец: ФЕДЕРАЛЬНАЯ СЛУЖБА ГОСУДАРСТВЕННОЙ

РЕГИСТРАЦИИ, КАДАСТРА И КАРТОГРАФИИ

Действителен: с 02.08.2024 по 26.10.2025

полное наименование должности

инициалы, фамилия

Земельный участок			
вид объекта недвижимости			
Лист № 6 раздела 4.1	Всего листов раздела 4.1: 8	Всего разделов: 8	Всего листов выписки: 37
23.04.2025г. № КУВИ-001/2025-95335258			
Кадастровый номер:		78:36:0013262:6398	
		видов машин и механизмов, садовые, огородные земельные участки и иные объекты недвижимости, расположенные в границах территории ведения гражданами садоводства или огородничества для собственных нужд, объекты жилищного строительства, в том числе индивидуального (в охранных зонах воздушных линий электропередачи); б) складировать или размещать хранилища любых, в том числе горюче-смазочных, материалов; в) устраивать причалы для стоянки судов, барж и плавучих кранов, бросать якоря с судов и осуществлять их проход с отданными якорями, цепями, лотами, волокушами и тралами (в охранных зонах подводных кабельных линий электропередачи).; Реестровый номер границы: 78:36-6.46; Вид объекта реестра границ: Зона с особыми условиями использования территории; Вид зоны по документу: Охранная зона ВЛ 330 кВ Северо-Западная ТЭЦ-Восточная (Л-417); Тип зоны: Охранная зона инженерных коммуникаций	
78:36:0013262:6398/6	13189	вид ограничения (обременения): ограничения прав на земельный участок, предусмотренные статьей 56.1 Земельного кодекса Российской Федерации; Срок действия: не установлен; Содержание ограничения (обременения): Охранная зона воздушных линий электропередачи	
78:36:0013262:6398/7	2857	вид ограничения (обременения): ограничения прав на земельный участок, предусмотренные статьей 56.1 Земельного кодекса Российской Федерации; Срок действия: не установлен; Содержание ограничения (обременения): Зона градостроительных ограничений	
78:36:0013262:6398/9	1729	вид ограничения (обременения): ограничения прав на земельный участок, предусмотренные статьей 56 Земельного кодекса Российской Федерации; Срок действия: не установлен; реквизиты документа-основания: распоряжение от 26.04.2023 № 1058-рз выдан: Комитет имущественных отношений Правительства Санкт-Петербурга; Содержание ограничения (обременения): Публичный сервитут. В пользу ПАО "Россети Ленэнерго" (197227, г. Санкт-Петербург, ул. Гаккелевская, д. 21, литера А; office@lenenergo.ru). Цель установления публичного сервитута: на основании п.1 ст. 39.37 Земельного Кодекса Российской Федерации публичный сервитут устанавливается для размещения и для безопасной эксплуатации объекта электросетевого хозяйства. Срок публичного сервитута: 49 лет. В порядке, предусмотренном настоящей главой, публичный сервитут устанавливается для использования земельных участков и (или) земель в следующих целях: п.1. строительство, реконструкция, эксплуатация, капитальный ремонт объектов электросетевого хозяйства, тепловых сетей, водопроводных сетей, сетей водоотведения, линий и сооружений связи, линейных объектов системы газоснабжения, нефтепроводов и нефтепродуктопроводов, их неотъемлемых технологических частей, если указанные объекты являются объектами федерального, регионального или местного значения, либо необходимы для организации электро-, газо-, тепло-, водоснабжения населения и водоотведения, подключения (технологического присоединения) к сетям инженерно-технического обеспечения, либо переносятся в связи с изъятием земельных участков, на которых они ранее располагались, для государственных или муниципальных нужд (далее также - инженерные сооружения).; Реестровый номер границы: 78:36-6.1228; Вид объекта реестра границ: Зона с особыми условиями использования территории; Вид зоны по документу: Публичный сервитут в отношении земельных участков, находящихся в собственности, и земель, государственная собственность на которые не разграничена в	



ДОКУМЕНТ ПОДПИСАН
ЭЛЕКТРОННОЙ ПОДПИСЬЮ

Сертификат: 009F0BDC181A023B64597F1E2579BEFB50

Владелец: ФЕДЕРАЛЬНАЯ СЛУЖБА ГОСУДАРСТВЕННОЙ

РЕГИСТРАЦИИ, КАДАСТРА И КАРТОГРАФИИ

Действителен: с 02.08.2024 по 26.10.2025

полное наименование должности

инициалы, фамилия

Земельный участок			
вид объекта недвижимости			
Лист № 7 раздела 4.1	Всего листов раздела 4.1: 8	Всего разделов: 8	Всего листов выписки: 37
23.04.2025г. № КУВИ-001/2025-95335258			
Кадастровый номер:		78:36:0013262:6398	
		целях эксплуатации объекта электросетевого хозяйства регионального значения «ЛЭП-110 кВ ЛПР 2 и ЛПР-3 Двухцепная прот. 12.3 км», назначение - сооружения электроэнергетики, протяженность 17600 м, адрес объекта: Российская Федерация, электросеть 110 кВ, от Северо-западной ТЭЦ (по адресу: г.Санкт-Петербург, 3-я Конная Лахта, дом 34, литера А, муниципальный округ Лахта-Ольгино), до ПС-90(по адресу: г.Санкт-Петербург, Суздальский проспект, дом 23, литера А), кадастровый номер 78:00:0000000:96689, находящегося в собственности ПАО «Россети Ленэнерго», необходимого для организации электроснабжения населения и подключения (технологического присоединения) к сетям инженерно-технического обеспечения.; Тип зоны: Зона публичного сервитута	
78:36:0013262:6398/10	62	вид ограничения (обременения): ограничения прав на земельный участок, предусмотренные статьей 56 Земельного кодекса Российской Федерации; Срок действия: не установлен; реквизиты документа-основания: приказ Министерства энергетики Российской Федерации от 10.08.2022 № 794 выдан: Министерство энергетики Российской Федерации ; Содержание ограничения (обременения): Публичный сервитут для использования земель и земельных участков в целях эксплуатации объекта энергетики федерального значения «ВЛ 330 кВ Северо-западная ТЭЦ - Каменогорская (опоры 1-70)». Срок публичного сервитута: в соответствии с п.8 ст.39.43 ЗК РФ публичный сервитут считается установленным со дня внесения сведений о нем в Единый государственный реестр недвижимости, согласно Приказу Министерства энергетики Российской Федерации от 10.08.2022 г. №794 срок публичного сервитута составляет 49 лет. Владелец публичного сервитута: Публичное акционерное общество «ФСК ЕЭС», ИНН 4716016979, ОГРН 1024701893336. Почтовый адрес Публичного акционерного общества «ФСК ЕЭС»: 121353, г. Москва, вн.тер.г. муниципальный округ Можайский, ул. Беловежская, д. 4, адрес электронной почты: info@fsk-ees.ru.; Реестровый номер границы: 78:00-6.703; Вид объекта реестра границ: Зона с особыми условиями использования территории; Вид зоны по документу: Публичный сервитут ВЛ 330 кВ Северо-западная ТЭЦ - Каменогорская (опоры 1-70); Тип зоны: Зона публичного сервитута	
78:36:0013262:6398/11	62	вид ограничения (обременения): ограничения прав на земельный участок, предусмотренные статьей 56 Земельного кодекса Российской Федерации; Срок действия: не установлен; реквизиты документа-основания: приказ от 27.12.2021 № 1479 выдан: Министерство энергетики Российской Федерации ; Содержание ограничения (обременения): Публичный сервитут для использования земельных участков в целях эксплуатации объекта энергетики федерального значения «ВЛ 330 кВ Восточная - Северная». Срок публичного сервитута: в соответствии с п.8 ст.39.43 ЗК РФ публичный сервитут считается установленным со дня внесения сведений о нем в Единый государственный реестр недвижимости, согласно Приказу Министерства энергетики Российской Федерации от 27.12.2021 № 1479 срок публичного сервитута составляет 49 лет. Владелец публичного сервитута: Публичное акционерное общество «Федеральная сетевая компания - Россети», ИНН 4716016979, ОГРН 1024701893336. Почтовый адрес владельца публичного сервитута: 121353, г. Москва, вн.тер.г. муниципальный округ Можайский, ул. Беловежская, д. 4, адрес электронной почты: info@fsk-ees.ru.; Реестровый номер границы: 78:00-6.1232;	



ДОКУМЕНТ ПОДПИСАН
ЭЛЕКТРОННОЙ ПОДПИСЬЮ

Сертификат: 009F0BDC181A023B64597F1E2579BEFB50

Владелец: ФЕДЕРАЛЬНАЯ СЛУЖБА ГОСУДАРСТВЕННОЙ

РЕГИСТРАЦИИ, КАДАСТРА И КАРТОГРАФИИ

Действителен: с 02.08.2024 по 26.10.2025

полное наименование должности

инициалы, фамилия

Земельный участок			
вид объекта недвижимости			
Лист № 8 раздела 4.1	Всего листов раздела 4.1: 8	Всего разделов: 8	Всего листов выписки: 37
23.04.2025г. № КУВИ-001/2025-95335258			
Кадастровый номер:		78:36:0013262:6398	
		Вид объекта реестра границ: Зона с особыми условиями использования территории; Вид зоны по документу: Публичный сервитут для использования земельных участков в целях эксплуатации объекта энергетики федерального значения «ВЛ 330 кВ Восточная - Северная»; Тип зоны: Зона публичного сервитута	


	 ДОКУМЕНТ ПОДПИСАН ЭЛЕКТРОННОЙ ПОДПИСЬЮ Сертификат: 009F0BDC181A023B64597F1E2579BEFB50 Владелец: ФЕДЕРАЛЬНАЯ СЛУЖБА ГОСУДАРСТВЕННОЙ РЕГИСТРАЦИИ, КАДАСТРА И КАРТОГРАФИИ Действителен: с 02.08.2024 по 26.10.2025	
полное наименование должности		инициалы, фамилия

Выписка из Единого государственного реестра недвижимости об объекте недвижимости

Сведения о частях земельного участка

Земельный участок			
вид объекта недвижимости			
Лист № 1 раздела 4.2	Всего листов раздела 4.2: 10	Всего разделов: 8	Всего листов выписки: 37
23.04.2025г. № КУВИ-001/2025-95335258			
Кадастровый номер:		78:36:0013262:6398	

Сведения о характерных точках границы части (частей) земельного участка				
Учетный номер части: 78:36:0013262:6398/1				
Система координат				
Номер точки	Координаты, м		Описание закрепления на местности	Средняя квадратичная погрешность определения координат характерных точек границ земельного участка, м
	X	Y		
1	2	3	4	5
1	108900.57	110963.14	-	-
2	108903.17	110925.46	-	-
3	108841.46	110831.43	-	-
4	108875.23	110808.77	-	-
5	109003.11	111002.77	-	-
6	108990.11	111037.01	-	-
7	108932.62	111084.17	-	-
8	108914.2	111057.17	-	-
9	108931.88	111010.63	-	-
1	108900.57	110963.14	-	-
1	108966.08	111000.26	-	-
2	108952.8	111001.32	-	-
3	108953.82	111014.65	-	-
4	108967.19	111013.55	-	-
1	108966.08	111000.26	-	-

полное наименование должности	 ДОКУМЕНТ ПОДПИСАН ЭЛЕКТРОННОЙ ПОДПИСЬЮ	инициалы, фамилия
	Сертификат: 009F0BDC181A023B64597F1E2579BEFB50 Владелец: ФЕДЕРАЛЬНАЯ СЛУЖБА ГОСУДАРСТВЕННОЙ РЕГИСТРАЦИИ, КАДАСТРА И КАРТОГРАФИИ Действителен: с 02.08.2024 по 26.10.2025	

Земельный участок			
вид объекта недвижимости			
Лист № 2 раздела 4.2	Всего листов раздела 4.2: 10	Всего разделов: 8	Всего листов выписки: 37

23.04.2025г. № КУВИ-001/2025-95335258

Кадастровый номер: 78:36:0013262:6398

Сведения о характерных точках границы части (частей) земельного участка
Учетный номер части: 78:36:0013262:6398/2

Система координат				
Номер точки	Координаты, м		Описание закрепления на местности	Средняя квадратичная погрешность определения координат характерных точек границ земельного участка, м
	X	Y		
1	2	3	4	5
1	108841.62	110831.32	-	-
2	108897.17	110915.12	-	-
3	108899.16	110919.36	-	-
4	108841.46	110831.43	-	-
1	108841.62	110831.32	-	-
1	108902.47	110942.9	-	-
2	108898.32	110995.8	-	-
3	108902.75	110931.59	-	-
4	108903.07	110933.29	-	-
1	108902.47	110942.9	-	-



ДОКУМЕНТ ПОДПИСАН
ЭЛЕКТРОННОЙ ПОДПИСЬЮ

Сертификат: 009F0BDC181A023B64597F1E2579BEFB50

Владелец: ФЕДЕРАЛЬНАЯ СЛУЖБА ГОСУДАРСТВЕННОЙ

РЕГИСТРАЦИИ, КАДАСТРА И КАРТОГРАФИИ

Действителен: с 02.08.2024 по 26.10.2025

полное наименование должности

инициалы, фамилия

Земельный участок

вид объекта недвижимости

Лист № 3 раздела 4.2

Всего листов раздела 4.2: 10

Всего разделов: 8

Всего листов выписки: 37

23.04.2025г. № КУВИ-001/2025-95335258

Кадастровый номер:

78:36:0013262:6398

Сведения о характерных точках границы части (частей) земельного участка

Учетный номер части: 78:36:0013262:6398/3

Система координат

Номер точки	Координаты, м		Описание закрепления на местности	Средняя квадратичная погрешность определения координат характерных точек границ земельного участка, м
	X	Y		
1	2	3	4	5
1	108899.16	110919.36	-	-
2	108841.46	110831.43	-	-
3	108841.62	110831.32	-	-
4	108897.17	110915.12	-	-
1	108899.16	110919.36	-	-
1	108898.32	110995.8	-	-
2	108902.75	110931.59	-	-
3	108903.07	110933.29	-	-
4	108902.47	110942.9	-	-
1	108898.32	110995.8	-	-



ДОКУМЕНТ ПОДПИСАН
ЭЛЕКТРОННОЙ ПОДПИСЬЮ

Сертификат: 009F0BDC181A023B64597F1E2579BEFB50

Владелец: ФЕДЕРАЛЬНАЯ СЛУЖБА ГОСУДАРСТВЕННОЙ

РЕГИСТРАЦИИ, КАДАСТРА И КАРТОГРАФИИ

Действителен: с 02.08.2024 по 26.10.2025

полное наименование должности

инициалы, фамилия

Земельный участок			
вид объекта недвижимости			
Лист № 4 раздела 4.2	Всего листов раздела 4.2: 10	Всего разделов: 8	Всего листов выписки: 37

23.04.2025г. № КУВИ-001/2025-95335258

Кадастровый номер: 78:36:0013262:6398

Сведения о характерных точках границы части (частей) земельного участка				
Учетный номер части: 78:36:0013262:6398/4				
Система координат				
Номер точки	Координаты, м		Описание закрепления на местности	Средняя квадратичная погрешность определения координат характерных точек границ земельного участка, м
	X	Y		
1	2	3	4	5
1	108903.04	111040.81	-	-
2	108895.94	111030.4	-	-
3	108903.17	110925.46	-	-
4	108841.46	110831.43	-	-
5	108848.78	110826.52	-	-
6	108912.76	110921.99	-	-
1	108903.04	111040.81	-	-



ДОКУМЕНТ ПОДПИСАН
ЭЛЕКТРОННОЙ ПОДПИСЬЮ

Сертификат: 009F0BDC181A023B64597F1E2579BEFB50

Владелец: ФЕДЕРАЛЬНАЯ СЛУЖБА ГОСУДАРСТВЕННОЙ

РЕГИСТРАЦИИ, КАДАСТРА И КАРТОГРАФИИ

Действителен: с 02.08.2024 по 26.10.2025

полное наименование должности

инициалы, фамилия

Земельный участок			
вид объекта недвижимости			
Лист № 5 раздела 4.2	Всего листов раздела 4.2: 10	Всего разделов: 8	Всего листов выписки: 37

23.04.2025г. № КУВИ-001/2025-95335258

Кадастровый номер: 78:36:0013262:6398

Сведения о характерных точках границы части (частей) земельного участка			
Учетный номер части: 78:36:0013262:6398/5			
Система координат			

Номер точки	Координаты, м		Описание закрепления на местности	Средняя квадратичная погрешность определения координат характерных точек границ земельного участка, м
	X	Y		
1	2	3	4	5
1	108903.17	110925.46	-	-
2	108841.46	110831.43	-	-
3	108860.51	110818.64	-	-
4	108974.8	110992.16	-	-
5	108976.47	110995.03	-	-
6	108978.36	110999.66	-	-
7	108979.46	111004.54	-	-
8	108979.73	111009.53	-	-
9	108979.17	111014.5	-	-
10	108977.79	111019.31	-	-
11	108962.45	111059.7	-	-
12	108932.62	111084.17	-	-
13	108904.58	111043.07	-	-
14	108916.25	111012.35	-	-
15	108898.99	110986.16	-	-
16	108903.17	110925.46	-	-
1	108952.8	111001.32	-	-
2	108953.82	111014.65	-	-
3	108967.19	111013.55	-	-
4	108966.08	111000.26	-	-
5	108952.8	111001.32	-	-



ДОКУМЕНТ ПОДПИСАН
ЭЛЕКТРОННОЙ ПОДПИСЬЮ

Сертификат: 009F0BDC181A023B64597F1E2579BEFB50

Владелец: ФЕДЕРАЛЬНАЯ СЛУЖБА ГОСУДАРСТВЕННОЙ

РЕГИСТРАЦИИ, КАДАСТРА И КАРТОГРАФИИ

Действителен: с 02.08.2024 по 26.10.2025

полное наименование должности

инициалы, фамилия

Земельный участок			
вид объекта недвижимости			
Лист № 6 раздела 4.2	Всего листов раздела 4.2: 10	Всего разделов: 8	Всего листов выписки: 37

23.04.2025г. № КУВИ-001/2025-95335258

Кадастровый номер: 78:36:0013262:6398

Сведения о характерных точках границы части (частей) земельного участка			
Учетный номер части: 78:36:0013262:6398/6			
Система координат МСК-64			

Номер точки	Координаты, м		Описание закрепления на местности	Средняя квадратичная погрешность определения координат характерных точек границ земельного участка, м
	X	Y		
1	2	3	4	5
1	108869.86	110812.37	-	0.1
2	108841.46	110831.43	-	0.1
3	108903.17	110925.46	-	0.1
4	108899.87	110973.36	-	0.1
5	108927.38	111015.18	-	0.1
6	108921.3	111067.57	-	0.1
7	108932.62	111084.17	-	0.1
8	108988.09	111038.67	-	0.1
9	108992.87	110997.39	-	0.1
1	108869.86	110812.37	-	0.1
1	108966.08	111000.26	-	0.1
2	108967.19	111013.55	-	0.1
3	108953.82	111014.65	-	0.1
4	108952.8	111001.32	-	0.1
1	108966.08	111000.26	-	0.1



ДОКУМЕНТ ПОДПИСАН
ЭЛЕКТРОННОЙ ПОДПИСЬЮ

Сертификат: 009F0BDC181A023B64597F1E2579BEFB50

Владелец: ФЕДЕРАЛЬНАЯ СЛУЖБА ГОСУДАРСТВЕННОЙ

РЕГИСТРАЦИИ, КАДАСТРА И КАРТОГРАФИИ

Действителен: с 02.08.2024 по 26.10.2025

полное наименование должности

инициалы, фамилия

Земельный участок			
вид объекта недвижимости			
Лист № 7 раздела 4.2	Всего листов раздела 4.2: 10	Всего разделов: 8	Всего листов выписки: 37

23.04.2025г. № КУВИ-001/2025-95335258

Кадастровый номер: 78:36:0013262:6398

Сведения о характерных точках границы части (частей) земельного участка				
Учетный номер части: 78:36:0013262:6398/7				
Система координат МСК-64				
Номер точки	Координаты, м		Описание закрепления на местности	Средняя квадратичная погрешность определения координат характерных точек границ земельного участка, м
	X	Y		
1	2	3	4	5
1	109000.12	110994.15	-	0.1
2	109015.15	111016.47	-	0.1
3	108932.62	111084.17	-	0.1
4	108917.51	111062.02	-	0.1
5	108952.21	111033.53	-	0.1
1	109000.12	110994.15	-	0.1



ДОКУМЕНТ ПОДПИСАН
ЭЛЕКТРОННОЙ ПОДПИСЬЮ

Сертификат: 009F0BDC181A023B64597F1E2579BEFB50

Владелец: ФЕДЕРАЛЬНАЯ СЛУЖБА ГОСУДАРСТВЕННОЙ

РЕГИСТРАЦИИ, КАДАСТРА И КАРТОГРАФИИ

Действителен: с 02.08.2024 по 26.10.2025

полное наименование должности

инициалы, фамилия

Земельный участок			
вид объекта недвижимости			
Лист № 8 раздела 4.2	Всего листов раздела 4.2: 10	Всего разделов: 8	Всего листов выписки: 37

23.04.2025г. № КУВИ-001/2025-95335258

Кадастровый номер: 78:36:0013262:6398

Сведения о характерных точках границы части (частей) земельного участка
Учетный номер части: 78:36:0013262:6398/9

Система координат				
Номер точки	Координаты, м		Описание закрепления на местности	Средняя квадратичная погрешность определения координат характерных точек границ земельного участка, м
	X	Y		
1	2	3	4	5
1	108901.01	111037.83	-	-
2	108895.94	111030.4	-	-
3	108903.17	110925.46	-	-
4	108841.46	110831.43	-	-
5	108846.87	110827.8	-	-
6	108908.31	110915.93	-	-
7	108910.27	110919.46	-	-
8	108911.25	110922.32	-	-
9	108911.79	110925.31	-	-
10	108911.8	110929.34	-	-
11	108901.01	111037.83	-	-



ДОКУМЕНТ ПОДПИСАН
ЭЛЕКТРОННОЙ ПОДПИСЬЮ

Сертификат: 009F0BDC181A023B64597F1E2579BEFB50

Владелец: ФЕДЕРАЛЬНАЯ СЛУЖБА ГОСУДАРСТВЕННОЙ

РЕГИСТРАЦИИ, КАДАСТРА И КАРТОГРАФИИ

Действителен: с 02.08.2024 по 26.10.2025

полное наименование должности

инициалы, фамилия

Земельный участок

вид объекта недвижимости

Лист № 9 раздела 4.2

Всего листов раздела 4.2: 10

Всего разделов: 8

Всего листов выписки: 37

23.04.2025г. № КУВИ-001/2025-95335258

Кадастровый номер:

78:36:0013262:6398

Сведения о характерных точках границы части (частей) земельного участка

Учетный номер части: 78:36:0013262:6398/10

Система координат

Номер точки	Координаты, м		Описание закрепления на местности	Средняя квадратичная погрешность определения координат характерных точек границ земельного участка, м
	X	Y		
1	2	3	4	5
1	108841.62	110831.32	-	-
2	108897.17	110915.12	-	-
3	108899.16	110919.36	-	-
4	108841.46	110831.43	-	-
5	108841.62	110831.32	-	-
1	108902.47	110942.9	-	-
2	108898.63	110991.38	-	-
3	108902.75	110931.59	-	-
4	108903.07	110933.29	-	-
5	108902.47	110942.9	-	-



ДОКУМЕНТ ПОДПИСАН
ЭЛЕКТРОННОЙ ПОДПИСЬЮ

Сертификат: 009F0BDC181A023B64597F1E2579BEFB50

Владелец: ФЕДЕРАЛЬНАЯ СЛУЖБА ГОСУДАРСТВЕННОЙ

РЕГИСТРАЦИИ, КАДАСТРА И КАРТОГРАФИИ

Действителен: с 02.08.2024 по 26.10.2025

полное наименование должности

инициалы, фамилия

Земельный участок			
вид объекта недвижимости			
Лист № 10 раздела 4.2	Всего листов раздела 4.2: 10	Всего разделов: 8	Всего листов выписки: 37

23.04.2025г. № КУВИ-001/2025-95335258

Кадастровый номер: 78:36:0013262:6398

Сведения о характерных точках границы части (частей) земельного участка			
Учетный номер части: 78:36:0013262:6398/11			
Система координат			

Номер точки	Координаты, м		Описание закрепления на местности	Средняя квадратичная погрешность определения координат характерных точек границ земельного участка, м
	X	Y		
1	2	3	4	5
1	108899.16	110919.36	-	-
2	108841.46	110831.43	-	-
3	108841.62	110831.32	-	-
4	108897.17	110915.12	-	-
5	108899.16	110919.36	-	-
1	108898.57	110992.18	-	-
2	108902.75	110931.59	-	-
3	108903.07	110933.29	-	-
4	108902.47	110942.9	-	-
5	108898.57	110992.18	-	-



ДОКУМЕНТ ПОДПИСАН
ЭЛЕКТРОННОЙ ПОДПИСЬЮ

Сертификат: 009F0BDC181A023B64597F1E2579BEFB50

Владелец: ФЕДЕРАЛЬНАЯ СЛУЖБА ГОСУДАРСТВЕННОЙ

РЕГИСТРАЦИИ, КАДАСТРА И КАРТОГРАФИИ

Действителен: с 02.08.2024 по 26.10.2025

полное наименование должности

инициалы, фамилия


Филиал публично-правовой компании "Роскадастр" по Санкт-Петербургу
полное наименование органа регистрации прав
Выписка из Единого государственного реестра недвижимости об объекте недвижимости

Сведения о характеристиках объекта недвижимости

На основании запроса от 23.04.2025, поступившего на рассмотрение 23.04.2025, сообщаем, что согласно записям Единого государственного реестра недвижимости:

Раздел 1 Лист 1

Земельный участок			
вид объекта недвижимости			
Лист № 1 раздела 1	Всего листов раздела 1: 4	Всего разделов: 8	Всего листов выписки: 35
23.04.2025г. № КУВИ-001/2025-95333664			
Кадастровый номер:	78:36:0013262:6399		
Номер кадастрового квартала:	78:36:0013262		
Дата присвоения кадастрового номера:	11.04.2023		
Ранее присвоенный государственный учетный номер:	данные отсутствуют		
Местоположение:	Санкт-Петербург, п Парголово, тер. Пригородный		
Площадь:	489 +/- 8		
Кадастровая стоимость, руб.:	381532.47		
Кадастровые номера расположенных в пределах земельного участка объектов недвижимости:	данные отсутствуют		
Кадастровые номера объектов недвижимости, из которых образован объект недвижимости:	78:36:0013262:1162		
Кадастровые номера образованных объектов недвижимости:	данные отсутствуют		
Категория земель:	Земли населенных пунктов		
Виды разрешенного использования:	благоустройство территории		
Сведения о кадастровом инженере:	Мулло Михаил Тойвович, СНИЛС 055-673-185 81, дата завершения кадастровых работ: 02.02.2023		
Сведения о лесах, водных объектах и об иных природных объектах, расположенных в пределах земельного участка:	данные отсутствуют		
Сведения о том, что земельный участок полностью расположен в границах зоны с особыми условиями использования территории, территории объекта культурного наследия, публичного сервитута:	данные отсутствуют		
Сведения о том, что земельный участок расположен в границах особой экономической зоны, территории опережающего развития, зоны территориального развития в Российской Федерации, игровой зоны:	данные отсутствуют		

полное наименование должности	 ДОКУМЕНТ ПОДПИСАН ЭЛЕКТРОННОЙ ПОДПИСЬЮ Сертификат: 009F0BDC181A023B64597F1E2579BEFB50 Владелец: ФЕДЕРАЛЬНАЯ СЛУЖБА ГОСУДАРСТВЕННОЙ РЕГИСТРАЦИИ, КАДАСТРА И КАРТОГРАФИИ Действителен: с 02.08.2024 по 26.10.2025	инициалы, фамилия

Земельный участок			
вид объекта недвижимости			
Лист № 2 раздела 1	Всего листов раздела 1: 4	Всего разделов: 8	Всего листов выписки: 35
23.04.2025г. № КУВИ-001/2025-95333664			
Кадастровый номер:		78:36:0013262:6399	
Сведения о том, что земельный участок расположен в границах особо охраняемой природной территории, Байкальской природной территории и ее экологических зон, лесопарковом зеленом поясе, охотничьего угодья, лесничества:		данные отсутствуют	
Сведения о расположении земельного участка и (или) расположенного на нем объекта недвижимости в границах территории, в отношении которой принято решение о резервировании земель для государственных или муниципальных нужд:		данные отсутствуют	
Сведения о результатах проведения государственного земельного надзора:		данные отсутствуют	
Сведения о расположении земельного участка в границах территории, в отношении которой утвержден проект межевания территории:		данные отсутствуют	
Условный номер земельного участка:		данные отсутствуют	
Сведения о принятии акта и (или) заключении договора, предусматривающих предоставление в соответствии с земельным законодательством исполнительным органом государственным органом власти или органом местного самоуправления, находящегося в государственной или муниципальной собственности земельного участка для строительства наемного дома социального использования или наемного дома коммерческого использования:		данные отсутствуют	
Сведения о том, что земельный участок или земельные участки образованы на основании решения об изъятии земельного участка и (или) расположенного на нем объекта недвижимости для государственных или муниципальных нужд:		данные отсутствуют	
Сведения о том, что земельный участок образован из земель или земельного участка, государственная собственность на которые не разграничена:		данные отсутствуют	
Сведения о наличии земельного спора о местоположении границ земельных участков:		данные отсутствуют	
Статус записи об объекте недвижимости:		Сведения об объекте недвижимости имеют статус "актуальные"	
Особые отметки:		Для данного земельного участка обеспечен доступ посредством земельного участка (земельных участков) с кадастровым номером (кадастровыми номерами): 78:36:0013262:6388. Сведения об	



ДОКУМЕНТ ПОДПИСАН
ЭЛЕКТРОННОЙ ПОДПИСЬЮ

Сертификат: 009F0BDC181A023B64597F1E2579BEFB50

Владелец: ФЕДЕРАЛЬНАЯ СЛУЖБА ГОСУДАРСТВЕННОЙ

РЕГИСТРАЦИИ, КАДАСТРА И КАРТОГРАФИИ

Действителен: с 02.08.2024 по 26.10.2025

полное наименование должности

инициалы, фамилия

Земельный участок			
вид объекта недвижимости			
Лист № 3 раздела 1	Всего листов раздела 1: 4	Всего разделов: 8	Всего листов выписки: 35

23.04.2025г. № КУВИ-001/2025-95333664

Кадастровый номер:

78:36:0013262:6399

ограничения права на объект недвижимости, обременениях данного объекта, не зарегистрированных в реестре прав, ограничений прав и обременений недвижимого имущества: вид ограничения (обременения): ограничения прав на земельный участок, предусмотренные статьей 56 Земельного кодекса Российской Федерации; срок действия: с 11.04.2023; реквизиты документа-основания: постановление Совета Министров СССР "Об утверждении Правил охраны электрических сетей напряжением свыше 1000 вольт" от 26.03.1984 № 255. вид ограничения (обременения): ограничения прав на земельный участок, предусмотренные статьей 56 Земельного кодекса Российской Федерации; срок действия: с 11.04.2023; реквизиты документа-основания: заявление о внесении в ЕГРН сведений от 21.04.2023 № 128. вид ограничения (обременения): ограничения прав на земельный участок, предусмотренные статьей 56 Земельного кодекса Российской Федерации; срок действия: с 11.04.2023; реквизиты документа-основания: постановление Правительства РФ "О порядке установления охранных зон объектов электросетевого хозяйства и особых условий использования земельных участков, расположенных в границах таких зон" от 24.02.2009 № 160 выдан: Правительство Российской Федерации. вид ограничения (обременения): ограничения прав на земельный участок, предусмотренные статьей 56 Земельного кодекса Российской Федерации; срок действия: с 11.04.2023; реквизиты документа-основания: постановление Совета Министров СССР от 26 марта 1984 г. № 255 "Об утверждении правил охраны электрических сетей напряжением свыше 1000 вольт" от 26.03.1984 № 255 выдан: Совет Министров СССР. вид ограничения (обременения): ограничения прав на земельный участок, предусмотренные статьей 56 Земельного кодекса Российской Федерации; срок действия: с 11.04.2023; реквизиты документа-основания: постановление "Об утверждении Правил охраны электрических сетей напряжением свыше 1000 вольт" от 26.03.1984 № 255 выдан: Совет Министров СССР. вид ограничения (обременения): ограничения прав на земельный участок, предусмотренные статьей 56.1 Земельного кодекса Российской Федерации; срок действия не установлен. вид ограничения (обременения): ограничения прав на земельный участок, предусмотренные статьей 56 Земельного кодекса Российской Федерации; срок действия: с 26.06.2023; реквизиты документа-основания: распоряжение от 26.04.2023 № 1058-рз выдан: Комитет имущественных отношений Правительства Санкт-Петербурга. вид ограничения (обременения): ограничения прав на земельный участок, предусмотренные статьей 56 Земельного кодекса Российской Федерации; срок действия: с 20.07.2023; реквизиты документа-основания: приказ Министерства энергетики Российской Федерации от 10.08.2022 № 794 выдан: Министерство энергетики Российской Федерации . вид ограничения (обременения): ограничения прав на земельный



ДОКУМЕНТ ПОДПИСАН
ЭЛЕКТРОННОЙ ПОДПИСЬЮ

Сертификат: 009F0BDC181A023B64597F1E2579BEFB50

Владелец: ФЕДЕРАЛЬНАЯ СЛУЖБА ГОСУДАРСТВЕННОЙ


РЕГИСТРАЦИИ, КАДАСТРА И КАРТОГРАФИИ

Действителен: с 02.08.2024 по 26.10.2025

полное наименование должности

инициалы, фамилия

Земельный участок			
вид объекта недвижимости			
Лист № 4 раздела 1	Всего листов раздела 1: 4	Всего разделов: 8	Всего листов выписки: 35
23.04.2025г. № КУВИ-001/2025-95333664			
Кадастровый номер:		78:36:0013262:6399	
		участок, предусмотренные статьей 56 Земельного кодекса Российской Федерации; срок действия: с 13.02.2024; реквизиты документа-основания: приказ от 27.12.2021 № 1479 выдан: Министерство энергетики Российской Федерации .	
Получатель выписки:		Сивак Владислава Романовна	

полное наименование должности	 ДОКУМЕНТ ПОДПИСАН ЭЛЕКТРОННОЙ ПОДПИСЬЮ Сертификат: 009F0BDC181A023B64597F1E2579BEFB50 Владелец: ФЕДЕРАЛЬНАЯ СЛУЖБА ГОСУДАРСТВЕННОЙ РЕГИСТРАЦИИ, КАДАСТРА И КАРТОГРАФИИ Действителен: с 02.08.2024 по 26.10.2025	инициалы, фамилия
-------------------------------	---	-------------------

Выписка из Единого государственного реестра недвижимости об объекте недвижимости
Сведения о зарегистрированных правах

Земельный участок			
вид объекта недвижимости			
Лист № 1 раздела 2	Всего листов раздела 2: 2	Всего разделов: 8	Всего листов выписки: 35
23.04.2025г. № КУВИ-001/2025-95333664			
Кадастровый номер:		78:36:0013262:6399	
1	Правообладатель (правообладатели):	1.1	Общество с ограниченной ответственностью "ИнвестКапитал", ИНН: 7813353502
	Сведения о возможности предоставления третьим лицам персональных данных физического лица:	1.1.1	данные отсутствуют
2	Вид, номер, дата и время государственной регистрации права:	2.1	Собственность 78:36:0013262:6399-78/011/2023-1 11.04.2023 15:56:02
3	Сведения об осуществлении государственной регистрации сделки, права без необходимого в силу закона согласия третьего лица, органа:	3.1	данные отсутствуют
4	Ограничение прав и обременение объекта недвижимости:	не зарегистрировано	
5	Договоры участия в долевом строительстве:	не зарегистрировано	
6	Заявленные в судебном порядке права требования:	данные отсутствуют	
7	Сведения о возможности предоставления третьим лицам персональных данных физического лица	данные отсутствуют	
8	Сведения о возражении в отношении зарегистрированного права:	данные отсутствуют	
9	Сведения о наличии решения об изъятии объекта недвижимости для государственных и муниципальных нужд:	данные отсутствуют	
10	Сведения о невозможности государственной регистрации без личного участия правообладателя или его законного представителя:	данные отсутствуют	
11	Правопритязания и сведения о наличии поступивших, но не рассмотренных заявлений о проведении государственной регистрации права (перехода, прекращения права), ограничения права или обременения объекта недвижимости, сделки в отношении объекта недвижимости:	отсутствуют	



ДОКУМЕНТ ПОДПИСАН
ЭЛЕКТРОННОЙ ПОДПИСЬЮ

Сертификат: 009F0BDC181A023B64597F1E2579BEFB50

Владелец: ФЕДЕРАЛЬНАЯ СЛУЖБА ГОСУДАРСТВЕННОЙ

РЕГИСТРАЦИИ, КАДАСТРА И КАРТОГРАФИИ

Действителен: с 02.08.2024 по 26.10.2025

полное наименование должности

инициалы, фамилия

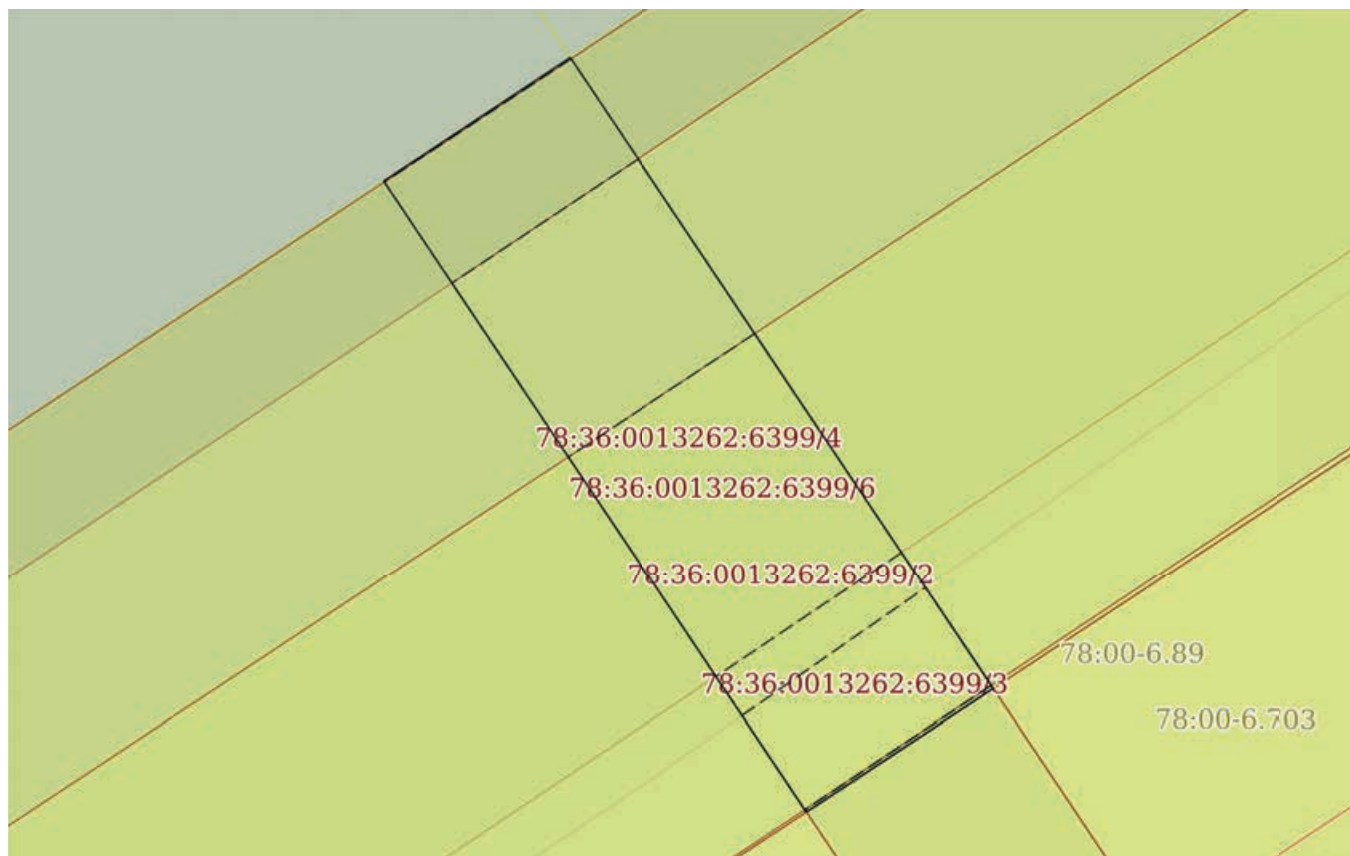
Земельный участок			
вид объекта недвижимости			
Лист № 2 раздела 2	Всего листов раздела 2: 2	Всего разделов: 8	Всего листов выписки: 35
23.04.2025г. № КУВИ-001/2025-95333664			
Кадастровый номер:		78:36:0013262:6399	
11	Сведения о невозможности государственной регистрации перехода, прекращения, ограничения права на земельный участок из земель сельскохозяйственного назначения:	данные отсутствуют	

полное наименование должности	 ДОКУМЕНТ ПОДПИСАН ЭЛЕКТРОННОЙ ПОДПИСЬЮ Сертификат: 009F0BDC181A023B64597F1E2579BEFB50 Владелец: ФЕДЕРАЛЬНАЯ СЛУЖБА ГОСУДАРСТВЕННОЙ РЕГИСТРАЦИИ, КАДАСТРА И КАРТОГРАФИИ Действителен: с 02.08.2024 по 26.10.2025	инициалы, фамилия
-------------------------------	---	-------------------

Выписка из Единого государственного реестра недвижимости об объекте недвижимости
Описание местоположения земельного участка


Земельный участок			
вид объекта недвижимости			
Лист № 1 раздела 3	Всего листов раздела 3: 1	Всего разделов: 8	Всего листов выписки: 35
23.04.2025г. № КУВИ-001/2025-95333664			
Кадастровый номер:		78:36:0013262:6399	

План (чертеж, схема) земельного участка



Масштаб 1:400

Условные обозначения:

	 ДОКУМЕНТ ПОДПИСАН ЭЛЕКТРОННОЙ ПОДПИСЬЮ Сертификат: 009F0BDC181A023B64597F1E2579BEFB50 Владелец: ФЕДЕРАЛЬНАЯ СЛУЖБА ГОСУДАРСТВЕННОЙ РЕГИСТРАЦИИ, КАДАСТРА И КАРТОГРАФИИ Действителен: с 02.08.2024 по 26.10.2025	
полное наименование должности	инициалы, фамилия	

Выписка из Единого государственного реестра недвижимости об объекте недвижимости

Описание местоположения земельного участка


Земельный участок			
вид объекта недвижимости			

Лист № 1 раздела 3.1	Всего листов раздела 3.1: 1	Всего разделов: 8	Всего листов выписки: 35
----------------------	-----------------------------	-------------------	--------------------------

23.04.2025г. № КУВИ-001/2025-95333664

Кадастровый номер: 78:36:0013262:6399

Описание местоположения границ земельного участка							
№ п/п	Номер точки		Дирекционный угол	Горизонтальное проложение, м	Описание закрепления на местности	Кадастровые номера смежных участков	Сведения об адресах правообладателей смежных земельных участков
	начальная	конечная					
1	2	3	4	5	6	7	8
1	1.1.1	1.1.2	56°31.3'	12	данные отсутствуют	78:36:0013262:1154	адрес отсутствует
2	1.1.2	1.1.3	146°8.0'	40.75	данные отсутствуют	78:36:0013262:6398	адрес отсутствует
3	1.1.2	1.1.2			данные отсутствуют	78:36:0013262:1173	адрес отсутствует
4	1.1.3	1.1.4	236°41.6'	12	данные отсутствуют	78:36:0013262:6388	адрес отсутствует
5	1.1.3	1.1.3			данные отсутствуют	78:36:0013262:6389	адрес отсутствует
6	1.1.4	1.1.1	326°8.0'	40.72	данные отсутствуют	78:36:0013262:6397	адрес отсутствует
7	1.1.4	1.1.4			данные отсутствуют	78:36:0013262:6387	адрес отсутствует



ДОКУМЕНТ ПОДПИСАН
ЭЛЕКТРОННОЙ ПОДПИСЬЮ


Сертификат: 009F0BDC181A023B64597F1E2579BEFB50
 Владелец: ФЕДЕРАЛЬНАЯ СЛУЖБА ГОСУДАРСТВЕННОЙ
 РЕГИСТРАЦИИ, КАДАСТРА И КАРТОГРАФИИ
 Действителен: с 02.08.2024 по 26.10.2025

полное наименование должности		инициалы, фамилия
-------------------------------	--	-------------------

Выписка из Единого государственного реестра недвижимости об объекте недвижимости
Описание местоположения земельного участка

Земельный участок			
вид объекта недвижимости			
Лист № 1 раздела 3.2	Всего листов раздела 3.2: 1	Всего разделов: 8	Всего листов выписки: 35
23.04.2025г. № КУВИ-001/2025-95333664			
Кадастровый номер:		78:36:0013262:6399	


Сведения о характерных точках границы земельного участка				
Система координат МСК-64				
Номер точки	Координаты, м		Описание закрепления на местности	Средняя квадратичная погрешность определения координат характерных точек границ земельного участка, м
	X	Y		
1	2	3	4	5
1	108868.68	110798.71	-	0.1
2	108875.3	110808.72	-	0.1
3	108841.46	110831.43	-	0.1
4	108834.87	110821.4	-	0.1
1	108868.68	110798.71	-	0.1

полное наименование должности		ДОКУМЕНТ ПОДПИСАН ЭЛЕКТРОННОЙ ПОДПИСЬЮ	инициалы, фамилия
	Сертификат: 009F0BDC181A023B64597F1E2579BEFB50 Владелец: ФЕДЕРАЛЬНАЯ СЛУЖБА ГОСУДАРСТВЕННОЙ РЕГИСТРАЦИИ, КАДАСТРА И КАРТОГРАФИИ Действителен: с 02.08.2024 по 26.10.2025		


Выписка из Единого государственного реестра недвижимости об объекте недвижимости
Сведения о частях земельного участка

Земельный участок			
вид объекта недвижимости			
Лист № 1 раздела 4	Всего листов раздела 4: 9	Всего разделов: 8	Всего листов выписки: 35
23.04.2025г. № КУВИ-001/2025-95333664			
Кадастровый номер:		78:36:0013262:6399	

План (чертеж, схема) части земельного участка Учетный номер части: 78:36:0013262:6399/1



Масштаб 1:70 Условные обозначения:

	 ДОКУМЕНТ ПОДПИСАН ЭЛЕКТРОННОЙ ПОДПИСЬЮ Сертификат: 009F0BDC181A023B64597F1E2579BEFB50 Владелец: ФЕДЕРАЛЬНАЯ СЛУЖБА ГОСУДАРСТВЕННОЙ РЕГИСТРАЦИИ, КАДАСТРА И КАРТОГРАФИИ Действителен: с 02.08.2024 по 26.10.2025	
полное наименование должности	инициалы, фамилия	

Земельный участок

вид объекта недвижимости

Лист № 2 раздела 4

Всего листов раздела 4: 9

Всего разделов: 8

Всего листов выписки: 35

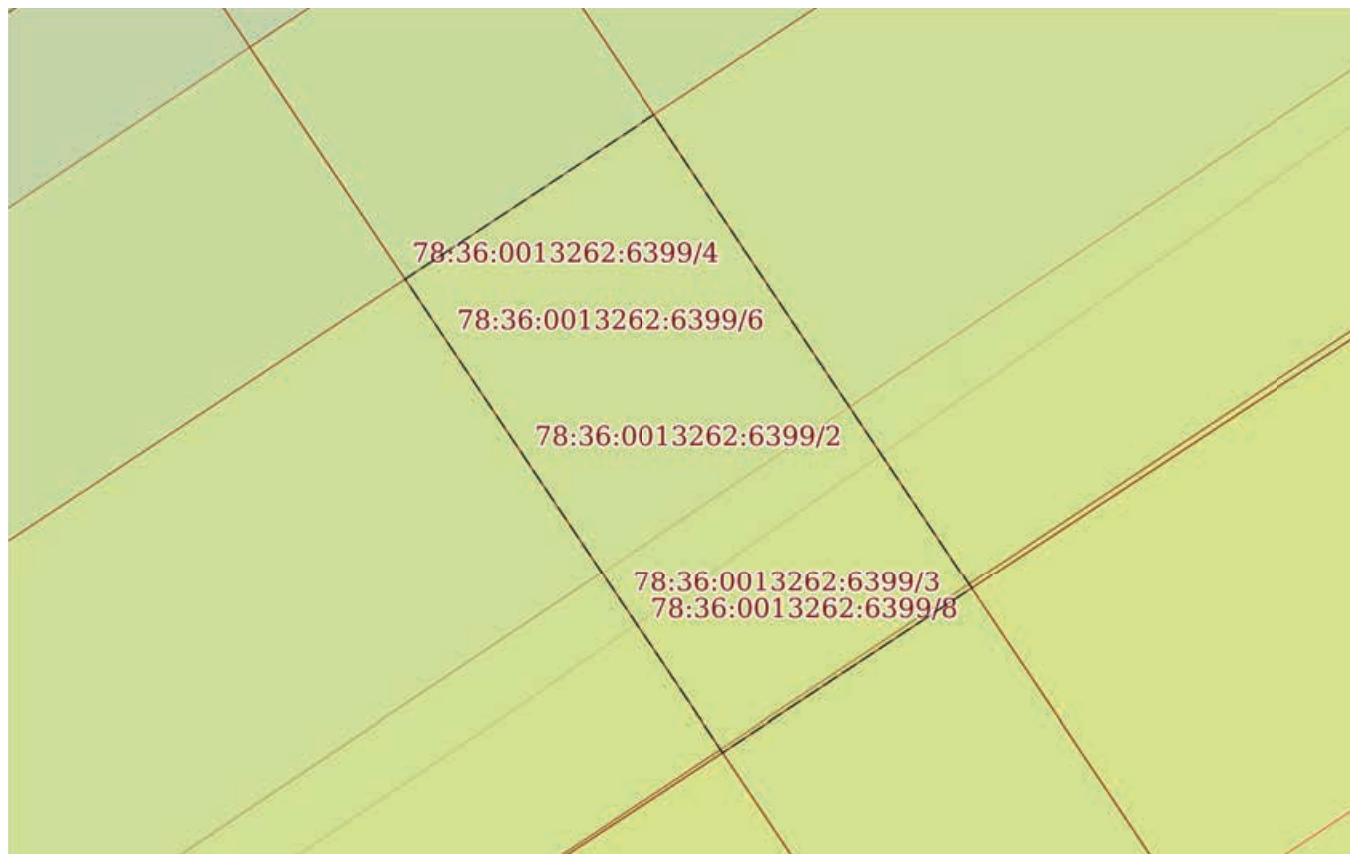
23.04.2025г. № КУВИ-001/2025-95333664

Кадастровый номер:

78:36:0013262:6399

План (чертеж, схема) части земельного участка

Учетный номер части: 78:36:0013262:6399/2



Масштаб 1:300

Условные обозначения:

ДОКУМЕНТ ПОДПИСАН
ЭЛЕКТРОННОЙ ПОДПИСЬЮ

Сертификат: 009F0BDC181A023B64597F1E2579BEFB50


Владелец: ФЕДЕРАЛЬНАЯ СЛУЖБА ГОСУДАРСТВЕННОЙ


РЕГИСТРАЦИИ, КАДАСТРА И КАРТОГРАФИИ


Действителен: с 02.08.2024 по 26.10.2025


ПОЛНОЕ НАИМЕНОВАНИЕ ДОЛЖНОСТИ

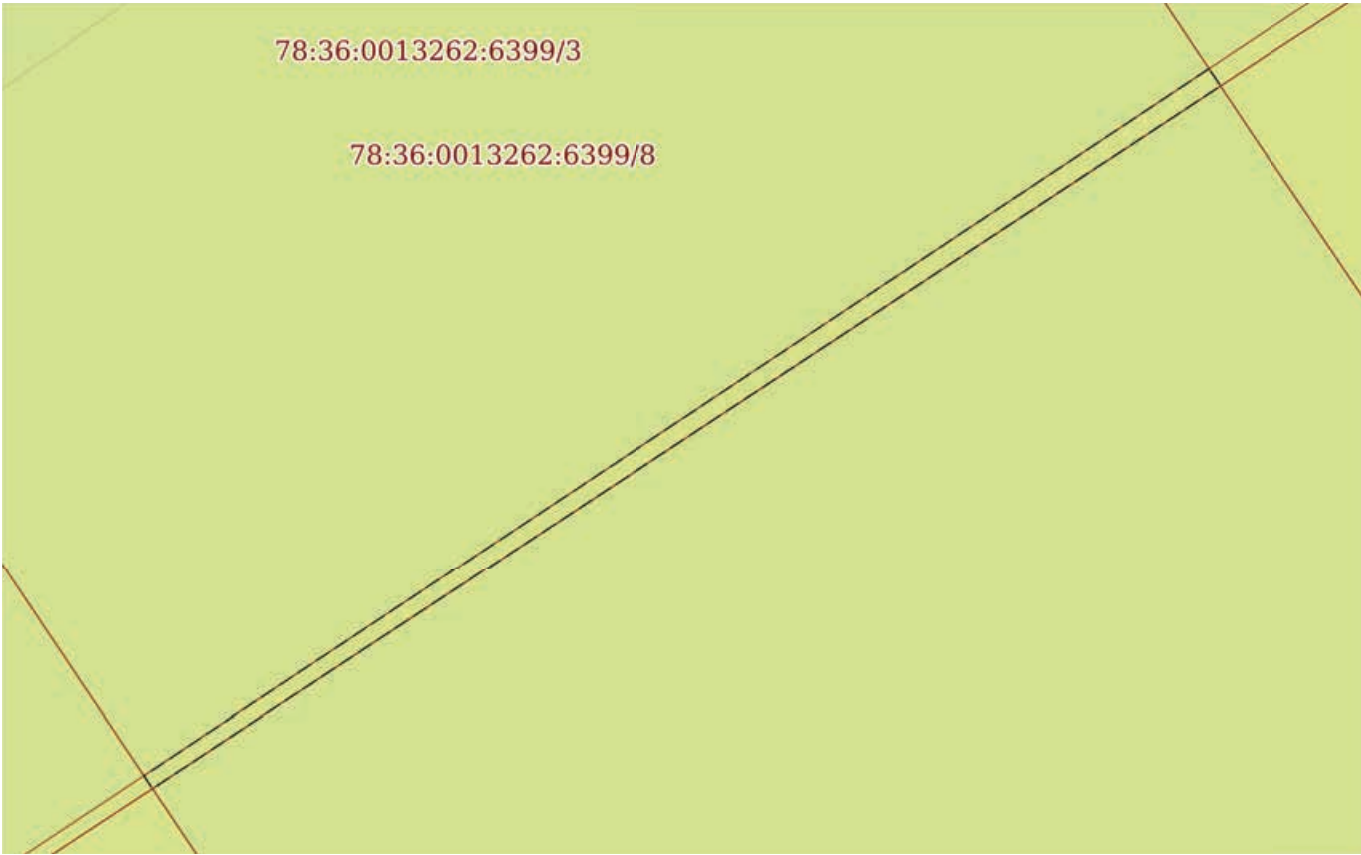
инициалы, фамилия

Земельный участок			
вид объекта недвижимости			
Лист № 3 раздела 4	Всего листов раздела 4: 9	Всего разделов: 8	Всего листов выписки: 35
23.04.2025г. № КУВИ-001/2025-95333664			
Кадастровый номер:		78:36:0013262:6399	
План (чертеж, схема) части земельного участка		Учетный номер части: 78:36:0013262:6399/3	
			
Масштаб 1:200	Условные обозначения:		


полное наименование должности	 ДОКУМЕНТ ПОДПИСАН ЭЛЕКТРОННОЙ ПОДПИСЬЮ	инициалы, фамилия
	Сертификат: 009F0BDC181A023B64597F1E2579BEFB50 Владелец: ФЕДЕРАЛЬНАЯ СЛУЖБА ГОСУДАРСТВЕННОЙ РЕГИСТРАЦИИ, КАДАСТРА И КАРТОГРАФИИ Действителен: с 02.08.2024 по 26.10.2025	


Земельный участок			
вид объекта недвижимости			
Лист № 4 раздела 4	Всего листов раздела 4: 9	Всего разделов: 8	Всего листов выписки: 35
23.04.2025г. № КУВИ-001/2025-95333664			
Кадастровый номер:		78:36:0013262:6399	
План (чертеж, схема) части земельного участка		Учетный номер части: 78:36:0013262:6399/4	
			
Масштаб 1:400	Условные обозначения:		

полное наименование должности	 ДОКУМЕНТ ПОДПИСАН ЭЛЕКТРОННОЙ ПОДПИСЬЮ	инициалы, фамилия
	Сертификат: 009F0BDC181A023B64597F1E2579BEFB50 Владелец: ФЕДЕРАЛЬНАЯ СЛУЖБА ГОСУДАРСТВЕННОЙ РЕГИСТРАЦИИ, КАДАСТРА И КАРТОГРАФИИ Действителен: с 02.08.2024 по 26.10.2025	

Земельный участок			
вид объекта недвижимости			
Лист № 5 раздела 4	Всего листов раздела 4: 9	Всего разделов: 8	Всего листов выписки: 35
23.04.2025г. № КУВИ-001/2025-95333664			
Кадастровый номер:		78:36:0013262:6399	
План (чертеж, схема) части земельного участка		Учетный номер части: 78:36:0013262:6399/5	
			
Масштаб 1:70	Условные обозначения:		

полное наименование должности	 ДОКУМЕНТ ПОДПИСАН ЭЛЕКТРОННОЙ ПОДПИСЬЮ	инициалы, фамилия
	Сертификат: 009F0BDC181A023B64597F1E2579BEFB50 Владелец: ФЕДЕРАЛЬНАЯ СЛУЖБА ГОСУДАРСТВЕННОЙ РЕГИСТРАЦИИ, КАДАСТРА И КАРТОГРАФИИ Действителен: с 02.08.2024 по 26.10.2025	

Земельный участок			
вид объекта недвижимости			
Лист № 6 раздела 4	Всего листов раздела 4: 9	Всего разделов: 8	Всего листов выписки: 35
23.04.2025г. № КУВИ-001/2025-95333664			
Кадастровый номер:		78:36:0013262:6399	
План (чертеж, схема) части земельного участка		Учетный номер части: 78:36:0013262:6399/6	
			
Масштаб 1:400	Условные обозначения:		

полное наименование должности	 ДОКУМЕНТ ПОДПИСАН ЭЛЕКТРОННОЙ ПОДПИСЬЮ	инициалы, фамилия
	Сертификат: 009F0BDC181A023B64597F1E2579BEFB50 Владелец: ФЕДЕРАЛЬНАЯ СЛУЖБА ГОСУДАРСТВЕННОЙ РЕГИСТРАЦИИ, КАДАСТРА И КАРТОГРАФИИ Действителен: с 02.08.2024 по 26.10.2025	

Земельный участок

вид объекта недвижимости

Лист № 7 раздела 4

Всего листов раздела 4: 9

Всего разделов: 8

Всего листов выписки: 35

23.04.2025г. № КУВИ-001/2025-95333664

Кадастровый номер:

78:36:0013262:6399

План (чертеж, схема) части земельного участка

Учетный номер части: 78:36:0013262:6399/8



Масштаб 1:200

Условные обозначения:

ДОКУМЕНТ ПОДПИСАН
ЭЛЕКТРОННОЙ ПОДПИСЬЮ

Сертификат: 009F0BDC181A023B64597F1E2579BEFB50

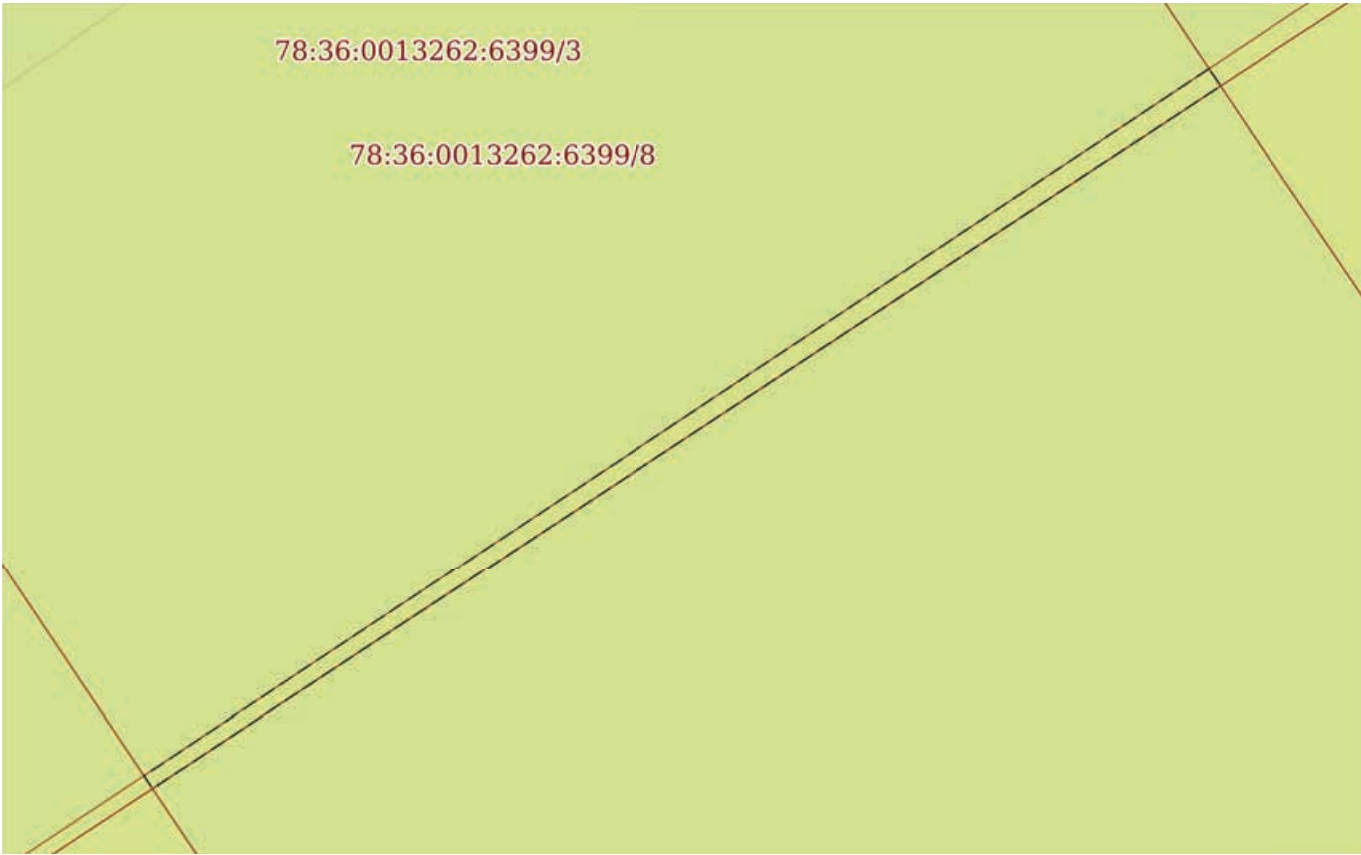
Владелец: ФЕДЕРАЛЬНАЯ СЛУЖБА ГОСУДАРСТВЕННОЙ


РЕГИСТРАЦИИ, КАДАСТРА И КАРТОГРАФИИ

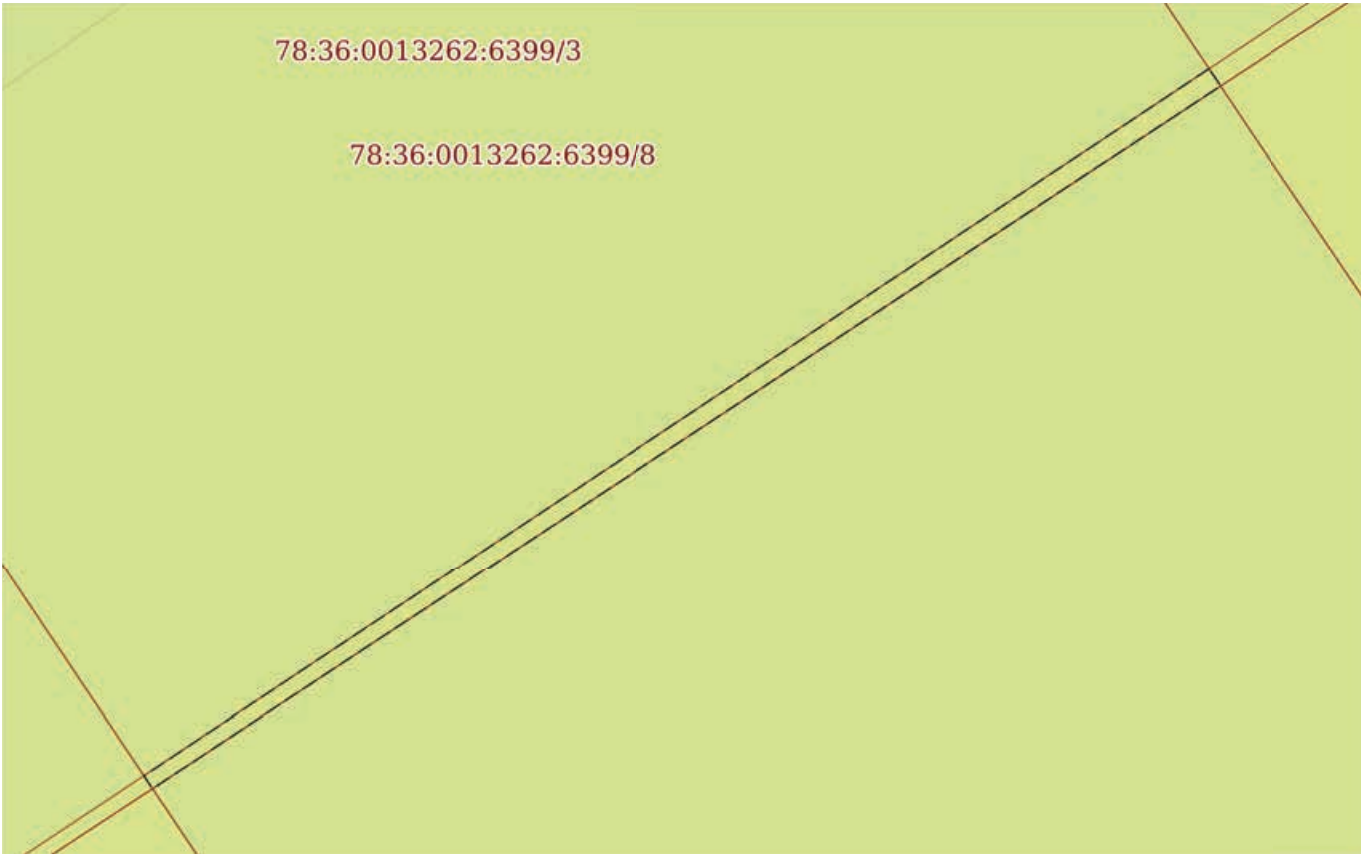
Действителен: с 02.08.2024 по 26.10.2025


ПОЛНОЕ НАИМЕНОВАНИЕ ДОЛЖНОСТИ

инициалы, фамилия

Земельный участок			
вид объекта недвижимости			
Лист № 8 раздела 4	Всего листов раздела 4: 9	Всего разделов: 8	Всего листов выписки: 35
23.04.2025г. № КУВИ-001/2025-95333664			
Кадастровый номер:		78:36:0013262:6399	
План (чертеж, схема) части земельного участка		Учетный номер части: 78:36:0013262:6399/9	
			
Масштаб 1:70	Условные обозначения:		

полное наименование должности	 ДОКУМЕНТ ПОДПИСАН ЭЛЕКТРОННОЙ ПОДПИСЬЮ	инициалы, фамилия
	Сертификат: 009F0BDC181A023B64597F1E2579BEFB50 Владелец: ФЕДЕРАЛЬНАЯ СЛУЖБА ГОСУДАРСТВЕННОЙ РЕГИСТРАЦИИ, КАДАСТРА И КАРТОГРАФИИ Действителен: с 02.08.2024 по 26.10.2025	

Земельный участок			
вид объекта недвижимости			
Лист № 9 раздела 4	Всего листов раздела 4: 9	Всего разделов: 8	Всего листов выписки: 35
23.04.2025г. № КУВИ-001/2025-95333664			
Кадастровый номер:		78:36:0013262:6399	
План (чертеж, схема) части земельного участка		Учетный номер части: 78:36:0013262:6399/10	
			
Масштаб 1:70	Условные обозначения:		


	ДОКУМЕНТ ПОДПИСАН ЭЛЕКТРОННОЙ ПОДПИСЬЮ	
Сертификат: 009F0BDC181A023B64597F1E2579BEFB50 Владелец: ФЕДЕРАЛЬНАЯ СЛУЖБА ГОСУДАРСТВЕННОЙ РЕГИСТРАЦИИ, КАДАСТРА И КАРТОГРАФИИ Действителен: с 02.08.2024 по 26.10.2025	инициалы, фамилия	
полное наименование должности		

Выписка из Единого государственного реестра недвижимости об объекте недвижимости

Сведения о частях земельного участка

Земельный участок			
вид объекта недвижимости			
Лист № 1 раздела 4.1	Всего листов раздела 4.1: 8	Всего разделов: 8	Всего листов выписки: 35
23.04.2025г. № КУВИ-001/2025-95333664			
Кадастровый номер:		78:36:0013262:6399	

Учетный номер части	Площадь, м2	Содержание ограничения в использовании или ограничения права на объект недвижимости или обременения объекта недвижимости
1	2	3
78:36:0013262:6399/1	2	<p>вид ограничения (обременения): ограничения прав на земельный участок, предусмотренные статьей 56 Земельного кодекса Российской Федерации; Срок действия: не установлен; реквизиты документа-основания: постановление Совета Министров СССР "Об утверждении Правил охраны электрических сетей напряжением свыше 1000 вольт" от 26.03.1984 № 255; Содержание ограничения (обременения): Ограничение использования территорий регламентируется Правилами охраны электрических сетей напряжением свыше 1000 вольт, утверждёнными Постановлением Совета Министров СССР №255 от 26 марта 1984 года: Запрещается производить какие-либо действия, которые могут нарушить нормальную работу электрических сетей, привести к их повреждению или к несчастным случаям, в частности: а) размещать автозаправочные станции и иные хранилища горюче-смазочных материалов в охранных зонах электрических сетей; б) посторонним лицам находиться на территории и в помещениях электросетевых сооружений, открывать двери и люки электросетевых сооружений, производить переключения и подключения в электрических сетях; в) загромождать подъезды и подходы к объектам электрических сетей; г) набрасывать на провода опоры и приближать к ним посторонние предметы, а также подниматься на опоры; д) устраивать всякого рода свалки (в охранных зонах электрических сетей и вблизи них); е) складировать корма, удобрения, солому, торф, дрова и другие материалы, разводить огонь (в охранных зонах воздушных линий электропередачи); ж) устраивать спортивные площадки для игр, стадионы, рынки, остановочные пункты общественного транспорта, стоянки всех видов машин и механизмов, проводить любые мероприятия, связанные с большим скоплением людей, не занятых выполнением разрешенных в установленном порядке работ (в охранных зонах воздушных линий электропередачи); з) запускать воздушные змеи, спортивные модели летательных аппаратов, в том числе неуправляемые (в охранных зонах воздушных линий электропередачи и вблизи них); и) совершать остановки всех видов транспорта, кроме железнодорожного (в охранных зонах воздушных линий электропередачи напряжением 330 кВ и выше); к) производить работы ударными механизмами, сбрасывать тяжести массой свыше 5 т, производить сброс и слив едких и коррозионных веществ и горюче-смазочных материалов (в охранных зонах подземных кабельных линий электропередачи и вблизи них); л) бросать якоря, проходить с отданными якорями, цепями, лотами, волокушками и тралями (в охранных зонах подводных кабельных линий электропередачи).; Реестровый номер границы: 78:36-6.157; Вид объекта реестра границ: Зона с особыми условиями использования территории; Вид зоны по документу: Охранная зона объекта электросетевого хозяйства - ВЛ 330 кВ Восточная – Северная (Выборгский район); Тип зоны:</p>

 ДОКУМЕНТ ПОДПИСАН ЭЛЕКТРОННОЙ ПОДПИСЬЮ Сертификат: 009F0BDC181A023B64597F1E2579BEFB50 Владелец: ФЕДЕРАЛЬНАЯ СЛУЖБА ГОСУДАРСТВЕННОЙ РЕГИСТРАЦИИ, КАДАСТРА И КАРТОГРАФИИ Действителен: с 02.08.2024 по 26.10.2025	полное наименование должности	инициалы, фамилия
---	-------------------------------	-------------------

Земельный участок			
вид объекта недвижимости			
Лист № 2 раздела 4.1	Всего листов раздела 4.1: 8	Всего разделов: 8	Всего листов выписки: 35

23.04.2025г. № КУВИ-001/2025-95333664

Кадастровый номер: 78:36:0013262:6399

		Охранная зона инженерных коммуникаций
78:36:0013262:6399/2	275	<p>вид ограничения (обременения): ограничения прав на земельный участок, предусмотренные статьей 56 Земельного кодекса Российской Федерации; Срок действия: не установлен; реквизиты документа-основания: заявление о внесении в ЕГРН сведений от 21.04.2023 № 128; Содержание ограничения (обременения): Ограничения предусмотрены п.8-11, раздела III Правил установления охранных зон объектов электросетевого хозяйства и особых условий использования земельных участков, расположенных в границах таких зон, утв. Постановлением Правительства РФ от 24.02.2009 № 160 «О порядке установления охранных зон объектов электросетевого хозяйства и особых условий использования земельных участков, расположенных в границах таких зон» (ред. от 21.12.2018). 8. В охранных зонах запрещается осуществлять любые действия, которые могут нарушить безопасную работу объектов электросетевого хозяйства, в том числе привести к их повреждению или уничтожению, и (или) повлечь причинение вреда жизни, здоровью граждан и имуществу физических или юридических лиц, а также повлечь нанесение экологического ущерба и возникновение пожаров, в т.ч.: а) набрасывать на провода и опоры воздушных линий электропередачи посторонние предметы, а также подниматься на опоры воздушных линий электропередачи; б) размещать любые объекты и предметы (материалы) в пределах созданных в соответствии с требованиями нормативно-технических документов проходов и подъездов для доступа к объектам электросетевого хозяйства, а также проводить любые работы и возводить сооружения, которые могут препятствовать доступу к объектам электросетевого хозяйства, без создания необходимых для такого доступа проходов и подъездов; в) находиться в пределах огороженной территории и помещениях распределительных устройств и подстанций, открывать двери и люки распределительных устройств и подстанций, производить переключения и подключения в электрических сетях (указанное требование не распространяется на работников, занятых выполнением разрешенных в установленном порядке работ), разводить огонь в пределах охранных зон вводных и распределительных устройств и подстанций, воздушных линий электропередачи, а также в охранных зонах кабельных линий электропередачи; г) размещать свалки; д) производить работы ударными механизмами, сбрасывать тяжести массой свыше 5 тонн, производить сброс и слив едких и коррозионных веществ и горюче-смазочных материалов (в охранных зонах подземных кабельных линий электропередачи). 9. В охранных зонах, установленных для объектов электросетевого хозяйства напряжением свыше 1000 вольт запрещается: а) складировать или размещать хранилища любых, в том числе горюче-смазочных, материалов; б) размещать детские и спортивные площадки, стадионы, рынки, торговые точки, полевые станы, загоны для скота, гаражи и стоянки всех видов машин и механизмов, проводить любые мероприятия, связанные с большим скоплением людей, не занятых выполнением разрешенных в установленном порядке работ (в охранных зонах воздушных линий электропередачи); г) бросать якоря с судов и осуществлять их проход с отданными якорями, цепями, лотами, волокушами и тралами (в охранных зонах подводных кабельных линий электропередачи); д) осуществлять проход судов с поднятыми стрелами кранов и других механизмов (в охранных зонах воздушных линий электропередачи). 10. В пределах охранных зон без письменного решения о</p>



ДОКУМЕНТ ПОДПИСАН
ЭЛЕКТРОННОЙ ПОДПИСЬЮ

Сертификат: 009F0BDC181A023B64597F1E2579BEFB50

Владелец: ФЕДЕРАЛЬНАЯ СЛУЖБА ГОСУДАРСТВЕННОЙ

РЕГИСТРАЦИИ, КАДАСТРА И КАРТОГРАФИИ

Действителен: с 02.08.2024 по 26.10.2025

полное наименование должности

инициалы, фамилия

Земельный участок			
вид объекта недвижимости			

Лист № 3 раздела 4.1	Всего листов раздела 4.1: 8	Всего разделов: 8	Всего листов выписки: 35
----------------------	-----------------------------	-------------------	--------------------------

23.04.2025г. № КУВИ-001/2025-95333664

Кадастровый номер: 78:36:0013262:6399

		<p>согласовании сетевых организаций юридическим и физическим лицам запрещаются: а) строительство, капитальный ремонт, реконструкция или снос зданий и сооружений; б) горные, взрывные, мелиоративные работы, в том числе связанные с временным затоплением земель; в) посадка и вырубка деревьев и кустарников; г) дноуглубительные, землечерпальные и погрузочно-разгрузочные работы, добыча рыбы, других водных животных и растений придонными орудиями лова, устройство водопоев, колка и заготовка льда (в охранных зонах подводных кабельных линий электропередачи); д) проход судов, у которых расстояние по вертикали от верхнего крайнего габарита с грузом или без груза до нижней точки провеса проводов переходов воздушных линий электропередачи через водоемы менее минимально допустимого расстояния, в том числе с учетом максимального уровня подъема воды при паводке; е) проезд машин и механизмов, имеющих общую высоту с грузом или без груза от поверхности дороги более 4,5 метра (в охранных зонах воздушных линий электропередачи); ж) земляные работы на глубине более 0,3 метра (на вспахиваемых землях на глубине более 0,45 метра), а также планировка грунта (в охранных зонах подземных кабельных линий электропередачи); з) полив сельскохозяйственных культур в случае, если высота струи воды может составить свыше 3 метров (в охранных зонах воздушных линий электропередачи); и) полевые сельскохозяйственные работы с применением сельскохозяйственных машин и оборудования высотой более 4 метров (в охранных зонах воздушных линий электропередачи) или полевые сельскохозяйственные работы, связанные с вспашкой земли (в охранных зонах кабельных линий электропередачи). 11. В охранных зонах, установленных для объектов электросетевого хозяйства напряжением до 1000 вольт, без письменного решения о согласовании сетевых организаций запрещается: а) размещать детские и спортивные площадки, стадионы, рынки, торговые точки, полевые станы, загоны для скота, гаражи и стоянки всех видов машин и механизмов, садовые, огородные земельные участки и иные объекты недвижимости, расположенные в границах территории ведения гражданами садоводства или огородничества для собственных нужд, объекты жилищного строительства, в том числе индивидуального (в охранных зонах воздушных линий электропередачи); б) складировать или размещать хранилища любых, в том числе горюче-смазочных, материалов; в) устраивать причалы для стоянки судов, барж и плавучих кранов, бросать якоря с судов и осуществлять их проход с отданными якорями, цепями, лотами, волокушами и тралами (в охранных зонах подводных кабельных линий электропередачи).; Реестровый номер границы: 78:36-6.46; Вид объекта реестра границ: Зона с особыми условиями использования территории; Вид зоны по документу: Охранная зона ВЛ 330 кВ Северо-Западная ТЭЦ-Восточная (Л-417); Тип зоны: Охранная зона инженерных коммуникаций</p>
78:36:0013262:6399/3	105	<p>вид ограничения (обременения): ограничения прав на земельный участок, предусмотренные статьей 56 Земельного кодекса Российской Федерации; Срок действия: не установлен; реквизиты документа-основания: постановление Правительства РФ "О порядке установления охранных зон объектов электросетевого хозяйства и особых условий использования земельных участков, расположенных в границах таких зон" от 24.02.2009 № 160 выдан: Правительство Российской Федерации; Содержание ограничения (обременения): В охранных зонах запрещается осуществлять любые действия, которые могут нарушить</p>



ДОКУМЕНТ ПОДПИСАН
ЭЛЕКТРОННОЙ ПОДПИСЬЮ

Сертификат: 009F0BDC181A023B64597F1E2579BEFB50

Владелец: ФЕДЕРАЛЬНАЯ СЛУЖБА ГОСУДАРСТВЕННОЙ

РЕГИСТРАЦИИ, КАДАСТРА И КАРТОГРАФИИ


Действителен: с 02.08.2024 по 26.10.2025

полное наименование должности

инициалы, фамилия

Земельный участок			
вид объекта недвижимости			
Лист № 4 раздела 4.1	Всего листов раздела 4.1: 8	Всего разделов: 8	Всего листов выписки: 35
23.04.2025г. № КУВИ-001/2025-95333664			
Кадастровый номер:		78:36:0013262:6399	

безопасную работу объектов электросетевого хозяйства, в том числе привести к их повреждению или уничтожению, и (или) повлечь причинение вреда жизни, здоровью граждан и имуществу физических или юридических лиц, а также повлечь нанесение экологического ущерба и возникновение пожаров, в т.ч.: а) набрасывать на провода и опоры воздушных линий электропередачи посторонние предметы, а также подниматься на опоры воздушных линий электропередачи; б) размещать любые объекты и предметы (материалы) в пределах созданных в соответствии с требованиями нормативно-технических документов проходов и подъездов для доступа к объектам электросетевого хозяйства, а также проводить любые работы и возводить сооружения, которые могут препятствовать доступу к объектам электросетевого хозяйства, без создания необходимых для такого доступа проходов и подъездов; в) находиться в пределах огороженной территории и помещениях распределительных устройств и подстанций, открывать двери и люки распределительных устройств и подстанций, производить переключения и подключения в электрических сетях (указанное требование не распространяется на работников, занятых выполнением разрешенных в установленном порядке работ), разводить огонь в пределах охранных зон вводных и распределительных устройств и подстанций, воздушных линий электропередачи, а также в охранных зонах кабельных линий электропередачи; г) размещать свалки; д) производить работы ударными механизмами, сбрасывать тяжести массой свыше 5 тонн, производить сброс и слив едких и коррозионных веществ и горюче-смазочных материалов (в охранных зонах подземных кабельных линий электропередачи). В охранных зонах, установленных для объектов электросетевого хозяйства напряжением свыше 1000 вольт, помимо действий, предусмотренных пунктом 8 настоящих Правил, запрещается: а) складировать или размещать хранилища любых, в том числе горюче-смазочных, материалов; б) размещать детские и спортивные площадки, стадионы, рынки, торговые точки, полевые станы, загоны для скота, гаражи и стоянки всех видов машин и механизмов, проводить любые мероприятия, связанные с большим скоплением людей, не занятых выполнением разрешенных в установленном порядке работ (в охранных зонах воздушных линий электропередачи); г) бросать якоря с судов и осуществлять их проход с отданными якорями, цепями, лотами, волокушами и тралами (в охранных зонах подводных кабельных линий электропередачи). В пределах охранных зон без письменного решения о согласовании сетевых организаций юридическим и физическим лицам запрещаются: а) строительство, капитальный ремонт, реконструкция или снос зданий и сооружений; б) горные, взрывные, мелиоративные работы, в том числе связанные с временным затоплением земель; в) посадка и вырубка деревьев и кустарников; г) дноуглубительные, землечерпальные и погрузочно-разгрузочные работы, добыча рыбы, других водных животных и растений придонными орудиями лова, устройство водопоев, колка и заготовка льда (в охранных зонах подводных кабельных линий электропередачи); ж) земляные работы на глубине более 0,3 метра (на вспахиваемых землях на глубине более 0,45 метра), а также планировка грунта (в охранных зонах подземных кабельных линий электропередачи); и) полевые сельскохозяйственные работы с применением сельскохозяйственных машин и оборудования высотой более 4 метров (в охранных зонах воздушных линий электропередачи) или полевые сельскохозяйственные работы, связанные с вспашкой земли (в охранных зонах кабельных линий

 ДОКУМЕНТ ПОДПИСАН ЭЛЕКТРОННОЙ ПОДПИСЬЮ Сертификат: 009F0BDC181A023B64597F1E2579BEFB50 Владелец: ФЕДЕРАЛЬНАЯ СЛУЖБА ГОСУДАРСТВЕННОЙ РЕГИСТРАЦИИ, КАДАСТРА И КАРТОГРАФИИ Действителен: с 02.08.2024 по 26.10.2025	инициалы, фамилия
полное наименование должности	

Земельный участок			
вид объекта недвижимости			
Лист № 5 раздела 4.1	Всего листов раздела 4.1: 8	Всего разделов: 8	Всего листов выписки: 35

23.04.2025г. № КУВИ-001/2025-95333664

Кадастровый номер: 78:36:0013262:6399

		электропередачи). ; Реестровый номер границы: 78:00-6.89; Вид объекта реестра границ: Зона с особыми условиями использования территории; Вид зоны по документу: Охранная зона объекта электросетевого хозяйства - ВЛ 110 кВ Лахтинская - 7; Тип зоны: Охранная зона инженерных коммуникаций
78:36:0013262:6399/4	488	вид ограничения (обременения): ограничения прав на земельный участок, предусмотренные статьей 56 Земельного кодекса Российской Федерации; Срок действия: не установлен; реквизиты документа-основания: постановление Совета Министров СССР от 26 марта 1984 г. № 255 "Об утверждении правил охраны электрических сетей напряжением свыше 1000 вольт" от 26.03.1984 № 255 выдан: Совет Министров СССР; Содержание ограничения (обременения): Объектом землеустройства является охранная зона Охранная зона объекта: Воздушная линия электропередачи 330кВ Л473 ПС "Выборгская" - Северо-Западная ТЭЦ. При установлении охранной зоны предусматриваются определенные ограничения использования территории, которые регламентируются Постановлением Совета Министров СССР от 26 марта 1984 г. № 255 "Об утверждении правил охраны электрических сетей напряжением свыше 1000 вольт".; Реестровый номер границы: 78:36-6.33; Вид объекта реестра границ: Зона с особыми условиями использования территории; Вид зоны по документу: охранная зона воздушной линии электропередачи 330кВ Л473 ПС "Выборгская" - Северо-Западная ТЭЦ; Тип зоны: Охранная зона инженерных коммуникаций
78:36:0013262:6399/5	2	вид ограничения (обременения): ограничения прав на земельный участок, предусмотренные статьей 56 Земельного кодекса Российской Федерации; Срок действия: не установлен; реквизиты документа-основания: постановление "Об утверждении Правил охраны электрических сетей напряжением свыше 1000 вольт" от 26.03.1984 № 255 выдан: Совет Министров СССР; Содержание ограничения (обременения): ограничения использования территории регламентируется Правилами охраны электрических сетей напряжением свыше 1000 вольт, утвержденными Постановлением Совета Министров СССР от 26.03.1984 № 255: Запрещается производить какие-либо действия, которые могут нарушить нормальную работу электрических сетей, привести к их повреждению или к несчастным случаям, в частности: а) размещать автозаправочные станции и иные хранилища горюче-смазочных материалов в охранных зонах электрических сетей; б) посторонним лицам находиться на территории и в помещениях электросетевых сооружений, открывать двери и люки электросетевых сооружений, производить переключения и подключения в электрических сетях; в) загромождать подъезды и подходы к объектам электрических сетей; г) набрасывать на провода опоры и приближать к ним посторонние предметы, а также подниматься на опоры; д) устраивать всякого рода свалки (в охранных зонах электрических сетей и вблизи них); е) складировать корма, удобрения, солому, торф, дрова и другие материалы, разводить огонь (в охранных зонах воздушных линий электропередачи); ж) устраивать спортивные площадки для игр, стадионы, рынки, остановочные пункты общественного транспорта, стоянки всех видов машин и механизмов, проводить любые мероприятия, связанные с большим скоплением людей, не занятых выполнением разрешенных в установленном порядке работ (в охранных зонах воздушных линий электропередачи); з) запускать воздушные змеи, спортивные модели летательных аппаратов, в том числе неуправляемые (в охранных зонах воздушных линий электропередачи и



ДОКУМЕНТ ПОДПИСАН
ЭЛЕКТРОННОЙ ПОДПИСЬЮ

Сертификат: 009F0BDC181A023B64597F1E2579BEFB50

Владелец: ФЕДЕРАЛЬНАЯ СЛУЖБА ГОСУДАРСТВЕННОЙ

РЕГИСТРАЦИИ, КАДАСТРА И КАРТОГРАФИИ

Действителен: с 02.08.2024 по 26.10.2025

полное наименование должности

инициалы, фамилия

Земельный участок			
вид объекта недвижимости			
Лист № 6 раздела 4.1	Всего листов раздела 4.1: 8	Всего разделов: 8	Всего листов выписки: 35
23.04.2025г. № КУВИ-001/2025-95333664			
Кадастровый номер:		78:36:0013262:6399	
		вблизи них); и) совершать остановки всех видов транспорта, кроме железнодорожного (в охранных зонах воздушных линий электропередачи напряжением 330 кВ и выше); к) производить работы ударными механизмами, сбрасывать тяжести массой свыше 5 т, производить сброс и слив едких и коррозионных веществ и горюче-смазочных материалов (в охранных зонах подземных кабельных линий электропередачи и вблизи них); л) бросать якоря, проходить с отданными якорями, цепями, лотами, волокушками и тралами (в охранных зонах подводных кабельных линий электропередачи). ; Реестровый номер границы: 78:36-6.69; Вид объекта реестра границ: Зона с особыми условиями использования территории; Вид зоны по документу: Охранная зона ВЛ 330 кВ Северо-западная ТЭЦ – Каменогорская (опоры 1-70) (Выборгский район); Тип зоны: Охранная зона инженерных коммуникаций	
78:36:0013262:6399/6	410	вид ограничения (обременения): ограничения прав на земельный участок, предусмотренные статьей 56.1 Земельного кодекса Российской Федерации; Срок действия: не установлен; Содержание ограничения (обременения): Охранная зона воздушных линий электропередачи	
78:36:0013262:6399/8	76	вид ограничения (обременения): ограничения прав на земельный участок, предусмотренные статьей 56 Земельного кодекса Российской Федерации; Срок действия: не установлен; реквизиты документа-основания: распоряжение от 26.04.2023 № 1058-рз выдан: Комитет имущественных отношений Правительства Санкт-Петербурга; Содержание ограничения (обременения): Публичный сервитут. В пользу ПАО "Россети Ленэнерго" (197227, г. Санкт-Петербург, ул. Гаккелевская, д. 21, литера А; office@lenenergo.ru). Цель установления публичного сервитута: на основании п.1 ст. 39.37 Земельного Кодекса Российской Федерации публичный сервитут устанавливается для размещения и для безопасной эксплуатации объекта электросетевого хозяйства. Срок публичного сервитута: 49 лет. В порядке, предусмотренном настоящей главой, публичный сервитут устанавливается для использования земельных участков и (или) земель в следующих целях: п.1. строительство, реконструкция, эксплуатация, капитальный ремонт объектов электросетевого хозяйства, тепловых сетей, водопроводных сетей, сетей водоотведения, линий и сооружений связи, линейных объектов системы газоснабжения, нефтепроводов и нефтепродуктопроводов, их неотъемлемых технологических частей, если указанные объекты являются объектами федерального, регионального или местного значения, либо необходимы для организации электро-, газо-, тепло-, водоснабжения населения и водоотведения, подключения (технологического присоединения) к сетям инженерно-технического обеспечения, либо переносятся в связи с изъятием земельных участков, на которых они ранее располагались, для государственных или муниципальных нужд (далее также - инженерные сооружения).; Реестровый номер границы: 78:36-6.1228; Вид объекта реестра границ: Зона с особыми условиями использования территории; Вид зоны по документу: Публичный сервитут в отношении земельных участков, находящихся в собственности, и земель, государственная собственность на которые не разграничена в целях эксплуатации объекта электросетевого хозяйства регионального значения «ЛЭП-110 кВ ЛПП 2 и ЛПП-3 Двухцепная прот. 12.3 км», назначение - сооружения электроэнергетики, протяженность 17600 м, адрес объекта: Российская Федерация,	



ДОКУМЕНТ ПОДПИСАН
ЭЛЕКТРОННОЙ ПОДПИСЬЮ

Сертификат: 009F0BDC181A023B64597F1E2579BEFB50

Владелец: ФЕДЕРАЛЬНАЯ СЛУЖБА ГОСУДАРСТВЕННОЙ

РЕГИСТРАЦИИ, КАДАСТРА И КАРТОГРАФИИ

Действителен: с 02.08.2024 по 26.10.2025

полное наименование должности

инициалы, фамилия

Земельный участок			
вид объекта недвижимости			
Лист № 7 раздела 4.1	Всего листов раздела 4.1: 8	Всего разделов: 8	Всего листов выписки: 35
23.04.2025г. № КУВИ-001/2025-95333664			
Кадастровый номер:		78:36:0013262:6399	
		электросеть 110 кВ, от Северо-западной ТЭЦ (по адресу: г.Санкт-Петербург, 3-я Конная Лахта, дом 34, литера А, муниципальный округ Лахта-Ольгино), до ПС-90(по адресу: г.Санкт-Петербург, Суздальский проспект, дом 23, литера А), кадастровый номер 78:00:0000000:96689, находящегося в собственности ПАО «Россети Ленэнерго», необходимого для организации электроснабжения населения и подключения (технологического присоединения) к сетям инженерно-технического обеспечения.; Тип зоны: Зона публичного сервитута	
78:36:0013262:6399/9	2	вид ограничения (обременения): ограничения прав на земельный участок, предусмотренные статьей 56 Земельного кодекса Российской Федерации; Срок действия: не установлен; реквизиты документа-основания: приказ Министерства энергетики Российской Федерации от 10.08.2022 № 794 выдан: Министерство энергетики Российской Федерации ; Содержание ограничения (обременения): Публичный сервитут для использования земель и земельных участков в целях эксплуатации объекта энергетики федерального значения «ВЛ 330 кВ Северо-западная ТЭЦ - Каменогорская (опоры 1-70)». Срок публичного сервитута: в соответствии с п.8 ст.39.43 ЗК РФ публичный сервитут считается установленным со дня внесения сведений о нем в Единый государственный реестр недвижимости, согласно Приказу Министерства энергетики Российской Федерации от 10.08.2022 г. №794 срок публичного сервитута составляет 49 лет. Владелец публичного сервитута: Публичное акционерное общество «ФСК ЕЭС», ИНН 4716016979, ОГРН 1024701893336. Почтовый адрес Публичного акционерного общества «ФСК ЕЭС»: 121353, г. Москва, вн.тер.г. муниципальный округ Можайский, ул. Беловежская, д. 4, адрес электронной почты: info@fsk-ees.ru.; Реестровый номер границы: 78:00-6.703; Вид объекта реестра границ: Зона с особыми условиями использования территории; Вид зоны по документу: Публичный сервитут ВЛ 330 кВ Северо-западная ТЭЦ - Каменогорская (опоры 1-70); Тип зоны: Зона публичного сервитута	
78:36:0013262:6399/10	2	вид ограничения (обременения): ограничения прав на земельный участок, предусмотренные статьей 56 Земельного кодекса Российской Федерации; Срок действия: не установлен; реквизиты документа-основания: приказ от 27.12.2021 № 1479 выдан: Министерство энергетики Российской Федерации ; Содержание ограничения (обременения): Публичный сервитут для использования земельных участков в целях эксплуатации объекта энергетики федерального значения «ВЛ 330 кВ Восточная - Северная». Срок публичного сервитута: в соответствии с п.8 ст.39.43 ЗК РФ публичный сервитут считается установленным со дня внесения сведений о нем в Единый государственный реестр недвижимости, согласно Приказу Министерства энергетики Российской Федерации от 27.12.2021 № 1479 срок публичного сервитута составляет 49 лет. Владелец публичного сервитута: Публичное акционерное общество «Федеральная сетевая компания - Россети», ИНН 4716016979, ОГРН 1024701893336. Почтовый адрес владельца публичного сервитута: 121353, г. Москва, вн.тер.г. муниципальный округ Можайский, ул. Беловежская, д. 4, адрес электронной почты: info@fsk-ees.ru.; Реестровый номер границы: 78:00-6.1232; Вид объекта реестра границ: Зона с особыми условиями использования территории; Вид зоны по документу: Публичный сервитут для использования земельных участков в целях эксплуатации объекта энергетики федерального значения «ВЛ 330 кВ	



ДОКУМЕНТ ПОДПИСАН
ЭЛЕКТРОННОЙ ПОДПИСЬЮ

Сертификат: 009F0BDC181A023B64597F1E2579BEFB50

Владелец: ФЕДЕРАЛЬНАЯ СЛУЖБА ГОСУДАРСТВЕННОЙ

РЕГИСТРАЦИИ, КАДАСТРА И КАРТОГРАФИИ

Действителен: с 02.08.2024 по 26.10.2025

полное наименование должности

инициалы, фамилия


Земельный участок			
вид объекта недвижимости			
Лист № 8 раздела 4.1	Всего листов раздела 4.1: 8	Всего разделов: 8	Всего листов выписки: 35
23.04.2025г. № КУВИ-001/2025-95333664			
Кадастровый номер:		78:36:0013262:6399	
Восточная - Северная»; Тип зоны: Зона публичного сервитута			

полное наименование должности	 ДОКУМЕНТ ПОДПИСАН ЭЛЕКТРОННОЙ ПОДПИСЬЮ	инициалы, фамилия
	Сертификат: 009F0BDC181A023B64597F1E2579BEFB50 Владелец: ФЕДЕРАЛЬНАЯ СЛУЖБА ГОСУДАРСТВЕННОЙ РЕГИСТРАЦИИ, КАДАСТРА И КАРТОГРАФИИ Действителен: с 02.08.2024 по 26.10.2025	

Выписка из Единого государственного реестра недвижимости об объекте недвижимости
Сведения о частях земельного участка

Земельный участок			
вид объекта недвижимости			
Лист № 1 раздела 4.2	Всего листов раздела 4.2: 9	Всего разделов: 8	Всего листов выписки: 35
23.04.2025г. № КУВИ-001/2025-95333664			
Кадастровый номер:		78:36:0013262:6399	

Сведения о характерных точках границы части (частей) земельного участка				
Учетный номер части: 78:36:0013262:6399/1				
Система координат				
Номер точки	Координаты, м		Описание закрепления на местности	Средняя квадратичная погрешность определения координат характерных точек границ земельного участка, м
	X	Y		
1	2	3	4	5
1	108841.62	110831.32	-	-
2	108841.46	110831.43	-	-
3	108834.87	110821.4	-	-
4	108834.99	110821.32	-	-
1	108841.62	110831.32	-	-

полное наименование должности	 ДОКУМЕНТ ПОДПИСАН ЭЛЕКТРОННОЙ ПОДПИСЬЮ	инициалы, фамилия
	Сертификат: 009F0BDC181A023B64597F1E2579BEFB50 Владелец: ФЕДЕРАЛЬНАЯ СЛУЖБА ГОСУДАРСТВЕННОЙ РЕГИСТРАЦИИ, КАДАСТРА И КАРТОГРАФИИ Действителен: с 02.08.2024 по 26.10.2025	

Земельный участок

вид объекта недвижимости

Лист № 2 раздела 4.2

Всего листов раздела 4.2: 9

Всего разделов: 8

Всего листов выписки: 35

23.04.2025г. № КУВИ-001/2025-95333664

Кадастровый номер:

78:36:0013262:6399

Сведения о характерных точках границы части (частей) земельного участка

Учетный номер части: 78:36:0013262:6399/2

Система координат

Номер точки	Координаты, м		Описание закрепления на местности	Средняя квадратичная погрешность определения координат характерных точек границ земельного участка, м
	X	Y		
1	2	3	4	5
1	108860.51	110818.64	-	-
2	108841.46	110831.43	-	-
3	108834.87	110821.4	-	-
4	108853.91	110808.62	-	-
5	108860.51	110818.64	-	-



ДОКУМЕНТ ПОДПИСАН
ЭЛЕКТРОННОЙ ПОДПИСЬЮ

Сертификат: 009F0BDC181A023B64597F1E2579BEFB50

Владелец: ФЕДЕРАЛЬНАЯ СЛУЖБА ГОСУДАРСТВЕННОЙ

РЕГИСТРАЦИИ, КАДАСТРА И КАРТОГРАФИИ

Действителен: с 02.08.2024 по 26.10.2025

полное наименование должности

инициалы, фамилия

Земельный участок

вид объекта недвижимости

Лист № 3 раздела 4.2

Всего листов раздела 4.2: 9

Всего разделов: 8

Всего листов выписки: 35

23.04.2025г. № КУВИ-001/2025-95333664

Кадастровый номер:

78:36:0013262:6399

Сведения о характерных точках границы части (частей) земельного участка

Учетный номер части: 78:36:0013262:6399/3

Система координат

Номер точки	Координаты, м		Описание закрепления на местности	Средняя квадратичная погрешность определения координат характерных точек границ земельного участка, м
	X	Y		
1	2	3	4	5
1	108848.78	110826.52	-	-
2	108841.46	110831.43	-	-
3	108834.87	110821.4	-	-
4	108842.09	110816.55	-	-
1	108848.78	110826.52	-	-



ДОКУМЕНТ ПОДПИСАН
ЭЛЕКТРОННОЙ ПОДПИСЬЮ

Сертификат: 009F0BDC181A023B64597F1E2579BEFB50

Владелец: ФЕДЕРАЛЬНАЯ СЛУЖБА ГОСУДАРСТВЕННОЙ

РЕГИСТРАЦИИ, КАДАСТРА И КАРТОГРАФИИ

Действителен: с 02.08.2024 по 26.10.2025

полное наименование должности

инициалы, фамилия

Земельный участок			
вид объекта недвижимости			
Лист № 4 раздела 4.2	Всего листов раздела 4.2: 9	Всего разделов: 8	Всего листов выписки: 35

23.04.2025г. № КУВИ-001/2025-95333664

Кадастровый номер: 78:36:0013262:6399

Сведения о характерных точках границы части (частей) земельного участка				
Учетный номер части: 78:36:0013262:6399/4				
Система координат				
Номер точки	Координаты, м		Описание закрепления на местности	Средняя квадратичная погрешность определения координат характерных точек границ земельного участка, м
	X	Y		
1	2	3	4	5
1	108875.23	110808.77	-	-
2	108841.46	110831.43	-	-
3	108834.87	110821.4	-	-
4	108868.63	110798.75	-	-
1	108875.23	110808.77	-	-



ДОКУМЕНТ ПОДПИСАН
ЭЛЕКТРОННОЙ ПОДПИСЬЮ

Сертификат: 009F0BDC181A023B64597F1E2579BEFB50

Владелец: ФЕДЕРАЛЬНАЯ СЛУЖБА ГОСУДАРСТВЕННОЙ

РЕГИСТРАЦИИ, КАДАСТРА И КАРТОГРАФИИ

Действителен: с 02.08.2024 по 26.10.2025

полное наименование должности

инициалы, фамилия

Земельный участок

вид объекта недвижимости

Лист № 5 раздела 4.2

Всего листов раздела 4.2: 9

Всего разделов: 8

Всего листов выписки: 35

23.04.2025г. № КУВИ-001/2025-95333664

Кадастровый номер:

78:36:0013262:6399

Сведения о характерных точках границы части (частей) земельного участка

Учетный номер части: 78:36:0013262:6399/5

Система координат

Номер точки	Координаты, м		Описание закрепления на местности	Средняя квадратичная погрешность определения координат характерных точек границ земельного участка, м
	X	Y		
1	2	3	4	5
1	108841.62	110831.32	-	-
2	108841.46	110831.43	-	-
3	108834.87	110821.4	-	-
4	108834.99	110821.32	-	-
1	108841.62	110831.32	-	-



ДОКУМЕНТ ПОДПИСАН
ЭЛЕКТРОННОЙ ПОДПИСЬЮ

Сертификат: 009F0BDC181A023B64597F1E2579BEFB50

Владелец: ФЕДЕРАЛЬНАЯ СЛУЖБА ГОСУДАРСТВЕННОЙ

РЕГИСТРАЦИИ, КАДАСТРА И КАРТОГРАФИИ

Действителен: с 02.08.2024 по 26.10.2025

полное наименование должности

инициалы, фамилия

Земельный участок

вид объекта недвижимости

Лист № 6 раздела 4.2

Всего листов раздела 4.2: 9

Всего разделов: 8

Всего листов выписки: 35

23.04.2025г. № КУВИ-001/2025-95333664

Кадастровый номер:

78:36:0013262:6399

Сведения о характерных точках границы части (частей) земельного участка

Учетный номер части: 78:36:0013262:6399/6

Система координат МСК-64

Номер точки	Координаты, м		Описание закрепления на местности	Средняя квадратичная погрешность определения координат характерных точек границ земельного участка, м
	X	Y		
1	2	3	4	5
1	108863.22	110802.37	-	0.1
2	108869.86	110812.37	-	0.1
3	108841.46	110831.43	-	0.1
4	108834.87	110821.4	-	0.1
1	108863.22	110802.37	-	0.1



ДОКУМЕНТ ПОДПИСАН
ЭЛЕКТРОННОЙ ПОДПИСЬЮ

Сертификат: 009F0BDC181A023B64597F1E2579BEFB50

Владелец: ФЕДЕРАЛЬНАЯ СЛУЖБА ГОСУДАРСТВЕННОЙ

РЕГИСТРАЦИИ, КАДАСТРА И КАРТОГРАФИИ

Действителен: с 02.08.2024 по 26.10.2025

полное наименование должности

инициалы, фамилия

Земельный участок			
вид объекта недвижимости			

Лист № 7 раздела 4.2	Всего листов раздела 4.2: 9	Всего разделов: 8	Всего листов выписки: 35
----------------------	-----------------------------	-------------------	--------------------------

23.04.2025г. № КУВИ-001/2025-95333664

Кадастровый номер: 78:36:0013262:6399

Сведения о характерных точках границы части (частей) земельного участка

Учетный номер части: 78:36:0013262:6399/8

Система координат

Номер точки	Координаты, м		Описание закрепления на местности	Средняя квадратичная погрешность определения координат характерных точек границ земельного участка, м
	X	Y		
1	2	3	4	5
1	108841.46	110831.43	-	-
2	108834.87	110821.4	-	-
3	108840.01	110817.95	-	-
4	108846.87	110827.8	-	-
5	108841.46	110831.43	-	-



ДОКУМЕНТ ПОДПИСАН
ЭЛЕКТРОННОЙ ПОДПИСЬЮ

Сертификат: 009F0BDC181A023B64597F1E2579BEFB50

Владелец: ФЕДЕРАЛЬНАЯ СЛУЖБА ГОСУДАРСТВЕННОЙ

РЕГИСТРАЦИИ, КАДАСТРА И КАРТОГРАФИИ

Действителен: с 02.08.2024 по 26.10.2025

полное наименование должности

инициалы, фамилия

Земельный участок

вид объекта недвижимости

Лист № 8 раздела 4.2

Всего листов раздела 4.2: 9

Всего разделов: 8

Всего листов выписки: 35

23.04.2025г. № КУВИ-001/2025-95333664

Кадастровый номер:

78:36:0013262:6399

Сведения о характерных точках границы части (частей) земельного участка

Учетный номер части: 78:36:0013262:6399/9

Система координат

Номер точки	Координаты, м		Описание закрепления на местности	Средняя квадратичная погрешность определения координат характерных точек границ земельного участка, м
	X	Y		
1	2	3	4	5
1	108841.62	110831.32	-	-
2	108841.46	110831.43	-	-
3	108834.87	110821.4	-	-
4	108834.99	110821.32	-	-
5	108841.62	110831.32	-	-



ДОКУМЕНТ ПОДПИСАН
ЭЛЕКТРОННОЙ ПОДПИСЬЮ

Сертификат: 009F0BDC181A023B64597F1E2579BEFB50

Владелец: ФЕДЕРАЛЬНАЯ СЛУЖБА ГОСУДАРСТВЕННОЙ

РЕГИСТРАЦИИ, КАДАСТРА И КАРТОГРАФИИ

Действителен: с 02.08.2024 по 26.10.2025

полное наименование должности

инициалы, фамилия

Земельный участок

вид объекта недвижимости

Лист № 9 раздела 4.2

Всего листов раздела 4.2: 9

Всего разделов: 8

Всего листов выписки: 35

23.04.2025г. № КУВИ-001/2025-95333664

Кадастровый номер:

78:36:0013262:6399

Сведения о характерных точках границы части (частей) земельного участка

Учетный номер части: 78:36:0013262:6399/10

Система координат

Номер точки	Координаты, м		Описание закрепления на местности	Средняя квадратичная погрешность определения координат характерных точек границ земельного участка, м
	X	Y		
1	2	3	4	5
1	108841.62	110831.32	-	-
2	108841.46	110831.43	-	-
3	108834.87	110821.4	-	-
4	108834.99	110821.32	-	-
5	108841.62	110831.32	-	-



ДОКУМЕНТ ПОДПИСАН
ЭЛЕКТРОННОЙ ПОДПИСЬЮ

Сертификат: 009F0BDC181A023B64597F1E2579BEFB50

Владелец: ФЕДЕРАЛЬНАЯ СЛУЖБА ГОСУДАРСТВЕННОЙ

РЕГИСТРАЦИИ, КАДАСТРА И КАРТОГРАФИИ

Действителен: с 02.08.2024 по 26.10.2025

полное наименование должности

инициалы, фамилия


Филиал публично-правовой компании "Роскадастр" по Санкт-Петербургу
полное наименование органа регистрации прав
Выписка из Единого государственного реестра недвижимости об объекте недвижимости

Сведения о характеристиках объекта недвижимости

На основании запроса от 23.04.2025, поступившего на рассмотрение 23.04.2025, сообщаем, что согласно записям Единого государственного реестра недвижимости:

Раздел 1 Лист 1

Земельный участок			
вид объекта недвижимости			
Лист № 1 раздела 1	Всего листов раздела 1: 4	Всего разделов: 8	Всего листов выписки: 34
23.04.2025г. № КУВИ-001/2025-95345979			
Кадастровый номер:	78:36:0013262:7982		
Номер кадастрового квартала:	78:36:0013262		
Дата присвоения кадастрового номера:	13.02.2024		
Ранее присвоенный государственный учетный номер:	данные отсутствуют		
Местоположение:	Санкт-Петербург, поселок Парголово вн.тер.г., п Парголово, территория Пригородный		
Площадь:	4706 +/- 14.14		
Кадастровая стоимость, руб.:	7524894		
Кадастровые номера расположенных в пределах земельного участка объектов недвижимости:	данные отсутствуют		
Кадастровые номера объектов недвижимости, из которых образован объект недвижимости:	78:36:0013262:1149		
Кадастровые номера образованных объектов недвижимости:	данные отсутствуют		
Категория земель:	Земли населенных пунктов		
Виды разрешенного использования:	Улично-дорожная сеть		
Сведения о кадастровом инженере:	Мулло Михаил Тойвович, СНИЛС 05567318581, договор на выполнение кадастровых работ от 08.12.2023 № 86-3, дата завершения кадастровых работ: 09.01.2024		
Сведения о лесах, водных объектах и об иных природных объектах, расположенных в пределах земельного участка:	данные отсутствуют		
Сведения о том, что земельный участок полностью расположен в границах зоны с особыми условиями использования территории, территории объекта культурного наследия, публичного сервитута:	данные отсутствуют		
Сведения о том, что земельный участок расположен в границах особой экономической зоны, территории опережающего развития, зоны территориального развития в Российской Федерации, игровой зоны:	данные отсутствуют		

полное наименование должности	 ДОКУМЕНТ ПОДПИСАН ЭЛЕКТРОННОЙ ПОДПИСЬЮ Сертификат: 009F0BDC181A023B64597F1E2579BEFB50 Владелец: ФЕДЕРАЛЬНАЯ СЛУЖБА ГОСУДАРСТВЕННОЙ РЕГИСТРАЦИИ, КАДАСТРА И КАРТОГРАФИИ Действителен: с 02.08.2024 по 26.10.2025	инициалы, фамилия

Земельный участок			
вид объекта недвижимости			
Лист № 2 раздела 1	Всего листов раздела 1: 4	Всего разделов: 8	Всего листов выписки: 34
23.04.2025г. № КУВИ-001/2025-95345979			
Кадастровый номер:		78:36:0013262:7982	
Сведения о том, что земельный участок расположен в границах особо охраняемой природной территории, Байкальской природной территории и ее экологических зон, лесопарковом зеленом поясе, охотничьего угодья, лесничества:		данные отсутствуют	
Сведения о расположении земельного участка и (или) расположенного на нем объекта недвижимости в границах территории, в отношении которой принято решение о резервировании земель для государственных или муниципальных нужд:		данные отсутствуют	
Сведения о результатах проведения государственного земельного надзора:		данные отсутствуют	
Сведения о расположении земельного участка в границах территории, в отношении которой утвержден проект межевания территории:		данные отсутствуют	
Условный номер земельного участка:		данные отсутствуют	
Сведения о принятии акта и (или) заключении договора, предусматривающих предоставление в соответствии с земельным законодательством исполнительным органом государственным органом власти или органом местного самоуправления, находящегося в государственной или муниципальной собственности земельного участка для строительства наемного дома социального использования или наемного дома коммерческого использования:		данные отсутствуют	
Сведения о том, что земельный участок или земельные участки образованы на основании решения об изъятии земельного участка и (или) расположенного на нем объекта недвижимости для государственных или муниципальных нужд:		данные отсутствуют	
Сведения о том, что земельный участок образован из земель или земельного участка, государственная собственность на которые не разграничена:		данные отсутствуют	
Сведения о наличии земельного спора о местоположении границ земельных участков:		данные отсутствуют	
Статус записи об объекте недвижимости:		Сведения об объекте недвижимости имеют статус "актуальные"	
Особые отметки:		Посредством данного земельного участка обеспечен доступ к земельному участку (земельным участкам) с кадастровым номером (кадастровыми номерами): 78:36:0013262:8016,	



ДОКУМЕНТ ПОДПИСАН
ЭЛЕКТРОННОЙ ПОДПИСЬЮ

Сертификат: 009F0BDC181A023B64597F1E2579BEFB50

Владелец: ФЕДЕРАЛЬНАЯ СЛУЖБА ГОСУДАРСТВЕННОЙ

РЕГИСТРАЦИИ, КАДАСТРА И КАРТОГРАФИИ

Действителен: с 02.08.2024 по 26.10.2025

полное наименование должности

инициалы, фамилия

Земельный участок			
вид объекта недвижимости			
Лист № 3 раздела 1	Всего листов раздела 1: 4	Всего разделов: 8	Всего листов выписки: 34

23.04.2025г. № КУВИ-001/2025-95345979

Кадастровый номер:

78:36:0013262:7982

78:36:0013262:8018, 78:36:0013262:8019, 78:36:0013262:9764. Сведения об ограничениях права на объект недвижимости, обременениях данного объекта, не зарегистрированных в реестре прав, ограничений прав и обременений недвижимого имущества: вид ограничения (обременения): ограничения прав на земельный участок, предусмотренные статьей 56 Земельного кодекса Российской Федерации; срок действия: с 13.02.2024; реквизиты документа-основания: постановление "Об утверждении Правил охраны электрических сетей напряжением свыше 1000 вольт" от 26.03.1984 № 255 выдан: Совет Министров СССР. вид ограничения (обременения): ограничения прав на земельный участок, предусмотренные статьей 56 Земельного кодекса Российской Федерации; срок действия: с 13.02.2024; реквизиты документа-основания: приказ Министерства энергетики Российской Федерации от 10.08.2022 № 794 выдан: Министерство энергетики Российской Федерации . вид ограничения (обременения): ограничения прав на земельный участок, предусмотренные статьей 56 Земельного кодекса Российской Федерации; срок действия: с 13.02.2024; реквизиты документа-основания: постановление Правительства РФ "О порядке установления охранных зон объектов электросетевого хозяйства и особых условий использования земельных участков, расположенных в границах таких зон" от 24.02.2009 № 160 выдан: Правительство Российской Федерации. вид ограничения (обременения): ограничения прав на земельный участок, предусмотренные статьей 56 Земельного кодекса Российской Федерации; срок действия: с 13.02.2024; реквизиты документа-основания: «О порядке установления охранных зон объектов электросетевого хозяйства и особых условий использования земельных участков, расположенных в границах таких зон» от 24.02.2009 № 160 выдан: Правительство РФ. вид ограничения (обременения): ограничения прав на земельный участок, предусмотренные статьей 56 Земельного кодекса Российской Федерации; срок действия: с 13.02.2024; реквизиты документа-основания: постановление Совета Министров СССР от 26 марта 1984 г. № 255 "Об утверждении правил охраны электрических сетей напряжением свыше 1000 вольт" от 26.03.1984 № 255 выдан: Совет Министров СССР. вид ограничения (обременения): ограничения прав на земельный участок, предусмотренные статьей 56 Земельного кодекса Российской Федерации; срок действия: с 13.02.2024; реквизиты документа-основания: постановление Совета Министров СССР "Об утверждении Правил охраны электрических сетей напряжением свыше 1000 вольт" от 26.03.1984 № 255. вид ограничения (обременения): ограничения прав на земельный участок, предусмотренные статьей 56 Земельного кодекса Российской Федерации; срок действия: с 13.02.2024; реквизиты документа-основания: распоряжение от 26.04.2023 № 1058-рз выдан: Комитет имущественных отношений Правительства



ДОКУМЕНТ ПОДПИСАН
ЭЛЕКТРОННОЙ ПОДПИСЬЮ

Сертификат: 009F0BDC181A023B64597F1E2579BEFB50

Владелец: ФЕДЕРАЛЬНАЯ СЛУЖБА ГОСУДАРСТВЕННОЙ


РЕГИСТРАЦИИ, КАДАСТРА И КАРТОГРАФИИ

Действителен: с 02.08.2024 по 26.10.2025

полное наименование должности

инициалы, фамилия

Земельный участок			
вид объекта недвижимости			
Лист № 4 раздела 1	Всего листов раздела 1: 4	Всего разделов: 8	Всего листов выписки: 34
23.04.2025г. № КУВИ-001/2025-95345979			
Кадастровый номер:		78:36:0013262:7982	
		Санкт-Петербурга. вид ограничения (обременения): ограничения прав на земельный участок, предусмотренные статьей 56 Земельного кодекса Российской Федерации; срок действия не установлен. вид ограничения (обременения): ограничения прав на земельный участок, предусмотренные статьей 56 Земельного кодекса Российской Федерации; срок действия не установлен.	
Получатель выписки:		Сивак Владислава Романовна	

полное наименование должности	 ДОКУМЕНТ ПОДПИСАН ЭЛЕКТРОННОЙ ПОДПИСЬЮ Сертификат: 009F0BDC181A023B64597F1E2579BEFB50 Владелец: ФЕДЕРАЛЬНАЯ СЛУЖБА ГОСУДАРСТВЕННОЙ РЕГИСТРАЦИИ, КАДАСТРА И КАРТОГРАФИИ Действителен: с 02.08.2024 по 26.10.2025	инициалы, фамилия
-------------------------------	---	-------------------

Выписка из Единого государственного реестра недвижимости об объекте недвижимости
Сведения о зарегистрированных правах

Земельный участок			
вид объекта недвижимости			
Лист № 1 раздела 2	Всего листов раздела 2: 2	Всего разделов: 8	Всего листов выписки: 34
23.04.2025г. № КУВИ-001/2025-95345979			
Кадастровый номер:		78:36:0013262:7982	
1	Правообладатель (правообладатели):	1.1	Общество с ограниченной ответственностью "Специализированный застройщик "Европейская перспектива 2", ИНН: 4703177792
	Сведения о возможности предоставления третьим лицам персональных данных физического лица:	1.1.1	данные отсутствуют
2	Вид, номер, дата и время государственной регистрации права:	2.1	Собственность 78:36:0013262:7982-78/011/2024-3 10.12.2024 14:43:57
3	Сведения об осуществлении государственной регистрации сделки, права без необходимого в силу закона согласия третьего лица, органа:	3.1	данные отсутствуют
4	Ограничение прав и обременение объекта недвижимости:	не зарегистрировано	
5	Договоры участия в долевом строительстве:	не зарегистрировано	
6	Заявленные в судебном порядке права требования:	данные отсутствуют	
7	Сведения о возможности предоставления третьим лицам персональных данных физического лица	данные отсутствуют	
8	Сведения о возражении в отношении зарегистрированного права:	данные отсутствуют	
9	Сведения о наличии решения об изъятии объекта недвижимости для государственных и муниципальных нужд:	данные отсутствуют	
10	Сведения о невозможности государственной регистрации без личного участия правообладателя или его законного представителя:	данные отсутствуют	
11	Правопритязания и сведения о наличии поступивших, но не рассмотренных заявлений о проведении государственной регистрации права (перехода, прекращения права), ограничения права или обременения объекта недвижимости, сделки в отношении объекта недвижимости:	отсутствуют	



ДОКУМЕНТ ПОДПИСАН
ЭЛЕКТРОННОЙ ПОДПИСЬЮ

Сертификат: 009F0BDC181A023B64597F1E2579BEFB50

Владелец: ФЕДЕРАЛЬНАЯ СЛУЖБА ГОСУДАРСТВЕННОЙ

РЕГИСТРАЦИИ, КАДАСТРА И КАРТОГРАФИИ

Действителен: с 02.08.2024 по 26.10.2025

полное наименование должности

инициалы, фамилия

Земельный участок			
вид объекта недвижимости			
Лист № 2 раздела 2	Всего листов раздела 2: 2	Всего разделов: 8	Всего листов выписки: 34
23.04.2025г. № КУВИ-001/2025-95345979			
Кадастровый номер:		78:36:0013262:7982	
11	Сведения о невозможности государственной регистрации перехода, прекращения, ограничения права на земельный участок из земель сельскохозяйственного назначения:	данные отсутствуют	

полное наименование должности	 ДОКУМЕНТ ПОДПИСАН ЭЛЕКТРОННОЙ ПОДПИСЬЮ Сертификат: 009F0BDC181A023B64597F1E2579BEFB50 Владелец: ФЕДЕРАЛЬНАЯ СЛУЖБА ГОСУДАРСТВЕННОЙ РЕГИСТРАЦИИ, КАДАСТРА И КАРТОГРАФИИ Действителен: с 02.08.2024 по 26.10.2025	инициалы, фамилия
-------------------------------	---	-------------------

Выписка из Единого государственного реестра недвижимости об объекте недвижимости
 Описание местоположения земельного участка

Земельный участок			
вид объекта недвижимости			
Лист № 1 раздела 3	Всего листов раздела 3: 1	Всего разделов: 8	Всего листов выписки: 34
23.04.2025г. № КУВИ-001/2025-95345979			
Кадастровый номер:		78:36:0013262:7982	

План (чертеж, схема) земельного участка



Масштаб 1:2000

Условные обозначения:

	 ДОКУМЕНТ ПОДПИСАН ЭЛЕКТРОННОЙ ПОДПИСЬЮ Сертификат: 009F0BDC181A023B64597F1E2579BEFB50 Владелец: ФЕДЕРАЛЬНАЯ СЛУЖБА ГОСУДАРСТВЕННОЙ РЕГИСТРАЦИИ, КАДАСТРА И КАРТОГРАФИИ Действителен: с 02.08.2024 по 26.10.2025	
полное наименование должности		инициалы, фамилия

Выписка из Единого государственного реестра недвижимости об объекте недвижимости

Описание местоположения земельного участка

Земельный участок			
вид объекта недвижимости			
Лист № 1 раздела 3.1	Всего листов раздела 3.1: 1	Всего разделов: 8	Всего листов выписки: 34
23.04.2025г. № КУВИ-001/2025-95345979			
Кадастровый номер:		78:36:0013262:7982	

Описание местоположения границ земельного участка							
№ п/п	Номер точки		Дирекционный угол	Горизонтальное проложение, м	Описание закрепления на местности	Кадастровые номера смежных участков	Сведения об адресах правообладателей смежных земельных участков
	начальная	конечная					
1	2	3	4	5	6	7	8
1	1.1.1	1.1.2	145°49.5`	8.85	данные отсутствуют	78:36:0013262:7984	адрес отсутствует
2	1.1.1	1.1.1			данные отсутствуют	78:36:0013262:8017	адрес отсутствует
3	1.1.2	1.1.3	235°52.3`	104.18	данные отсутствуют	данные отсутствуют	данные отсутствуют
4	1.1.3	1.1.4	235°52.6`	123.89	данные отсутствуют	данные отсутствуют	данные отсутствуют
5	1.1.4	1.1.5	316°33.2`	13.57	данные отсутствуют	78:36:0013262:3823(1)	адрес отсутствует
6	1.1.5	1.1.6	55°42.3`	7.61	данные отсутствуют	78:36:0013262:7983	адрес отсутствует
7	1.1.6	1.1.7	136°32.3`	4.74	данные отсутствуют	78:36:0013262:8018	адрес отсутствует
8	1.1.6	1.1.6			данные отсутствуют	78:36:0013262:8019	адрес отсутствует
9	1.1.7	1.1.8	55°51.2`	79.58	данные отсутствуют	78:36:0013262:8018	адрес отсутствует
10	1.1.8	1.1.9	326°32.1`	78.25	данные отсутствуют	данные отсутствуют	данные отсутствуют
11	1.1.9	1.1.10	56°43.5`	7.27	данные отсутствуют	78:36:0013262:8011(1)	адрес отсутствует
12	1.1.9	1.1.9			данные отсутствуют	78:36:0013262:1161, 78:36:0013262:8019	адрес отсутствует
13	1.1.10	1.1.11	158°59.7`	3.74	данные отсутствуют	78:36:0013262:9764	данные отсутствуют
14	1.1.11	1.1.12	68°1.4`	10.96	данные отсутствуют	78:36:0013262:9764	данные отсутствуют
15	1.1.12	1.1.13	338°58.1`	5.94	данные отсутствуют	78:36:0013262:9764	данные отсутствуют
16	1.1.13	1.1.14	56°42.8`	16.51	данные отсутствуют	78:36:0013262:8011(1)	адрес отсутствует
17	1.1.14	1.1.15	146°31.3`	72.75	данные отсутствуют	78:36:0013262:6387	адрес отсутствует
18	1.1.14	1.1.14			данные отсутствуют	78:36:0013262:6397	адрес отсутствует
19	1.1.15	1.1.16	146°36.7`	5.27	данные отсутствуют	78:36:0013262:8016	адрес отсутствует
20	1.1.16	1.1.1	55°40.7`	107.3	данные отсутствуют	78:36:0013262:8016	адрес отсутствует



ДОКУМЕНТ ПОДПИСАН
ЭЛЕКТРОННОЙ ПОДПИСЬЮ

Сертификат: 009F0BDC181A023B64597F1E2579BEFB50

Владелец: ФЕДЕРАЛЬНАЯ СЛУЖБА ГОСУДАРСТВЕННОЙ

РЕГИСТРАЦИИ, КАДАСТРА И КАРТОГРАФИИ

Действителен: с 02.08.2024 по 26.10.2025

5/1

полное наименование должности


инициалы, фамилия

Выписка из Единого государственного реестра недвижимости об объекте недвижимости

Описание местоположения земельного участка

Земельный участок			
вид объекта недвижимости			
Лист № 1 раздела 3.2	Всего листов раздела 3.2: 1	Всего разделов: 8	Всего листов выписки: 34
23.04.2025г. № КУВИ-001/2025-95345979			
Кадастровый номер:		78:36:0013262:7982	

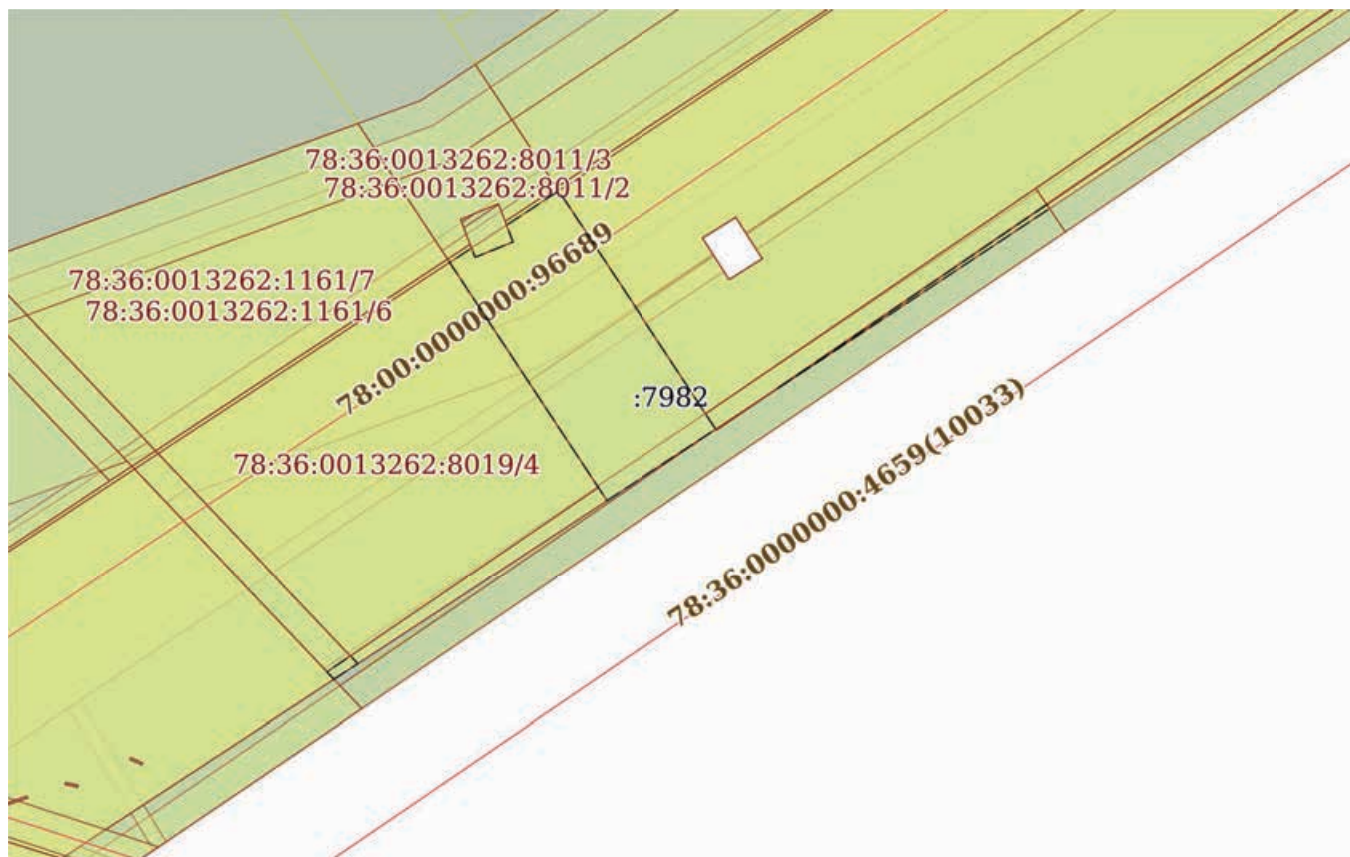
Сведения о характерных точках границы земельного участка				
Система координат СК-1964				
Номер точки	Координаты, м		Описание закрепления на местности	Средняя квадратичная погрешность определения координат характерных точек границ земельного участка, м
	X	Y		
1	2	3	4	5
1	108664.69	110700.7	-	0.1
2	108657.37	110705.67	-	0.1
3	108598.92	110619.43	-	0.1
4	108529.42	110516.87	-	0.1
5	108539.27	110507.54	-	0.1
6	108543.56	110513.83	-	0.1
7	108540.12	110517.09	-	0.1
8	108584.79	110582.95	-	0.1
9	108650.07	110539.8	-	0.1
10	108654.06	110545.88	-	0.1
11	108650.57	110547.22	-	0.1
12	108654.67	110557.38	-	0.1
13	108660.21	110555.25	-	0.1
14	108669.27	110569.05	-	0.1
15	108608.59	110609.18	-	0.1
16	108604.19	110612.08	-	0.1
1	108664.69	110700.7	-	0.1

	 <p>ДОКУМЕНТ ПОДПИСАН ЭЛЕКТРОННОЙ ПОДПИСЬЮ</p> <p>Сертификат: 009F0BDC181A023B64597F1E2579BEFB50 Владелец: ФЕДЕРАЛЬНАЯ СЛУЖБА ГОСУДАРСТВЕННОЙ РЕГИСТРАЦИИ, КАДАСТРА И КАРТОГРАФИИ Действителен: с 02.08.2024 по 26.10.2025</p>	
полное наименование должности	инициалы, фамилия	

Выписка из Единого государственного реестра недвижимости об объекте недвижимости
Сведения о частях земельного участка

Земельный участок			
вид объекта недвижимости			
Лист № 1 раздела 4	Всего листов раздела 4: 9	Всего разделов: 8	Всего листов выписки: 34
23.04.2025г. № КУВИ-001/2025-95345979			
Кадастровый номер:		78:36:0013262:7982	

План (чертеж, схема) части земельного участка Учетный номер части: 78:36:0013262:7982/1



Масштаб 1:2000 Условные обозначения:

	 ДОКУМЕНТ ПОДПИСАН ЭЛЕКТРОННОЙ ПОДПИСЬЮ Сертификат: 009F0BDC181A023B64597F1E2579BEFB50 Владелец: ФЕДЕРАЛЬНАЯ СЛУЖБА ГОСУДАРСТВЕННОЙ РЕГИСТРАЦИИ, КАДАСТРА И КАРТОГРАФИИ Действителен: с 02.08.2024 по 26.10.2025	
полное наименование должности	инициалы, фамилия	

Земельный участок

вид объекта недвижимости

Лист № 2 раздела 4

Всего листов раздела 4: 9

Всего разделов: 8

Всего листов выписки: 34

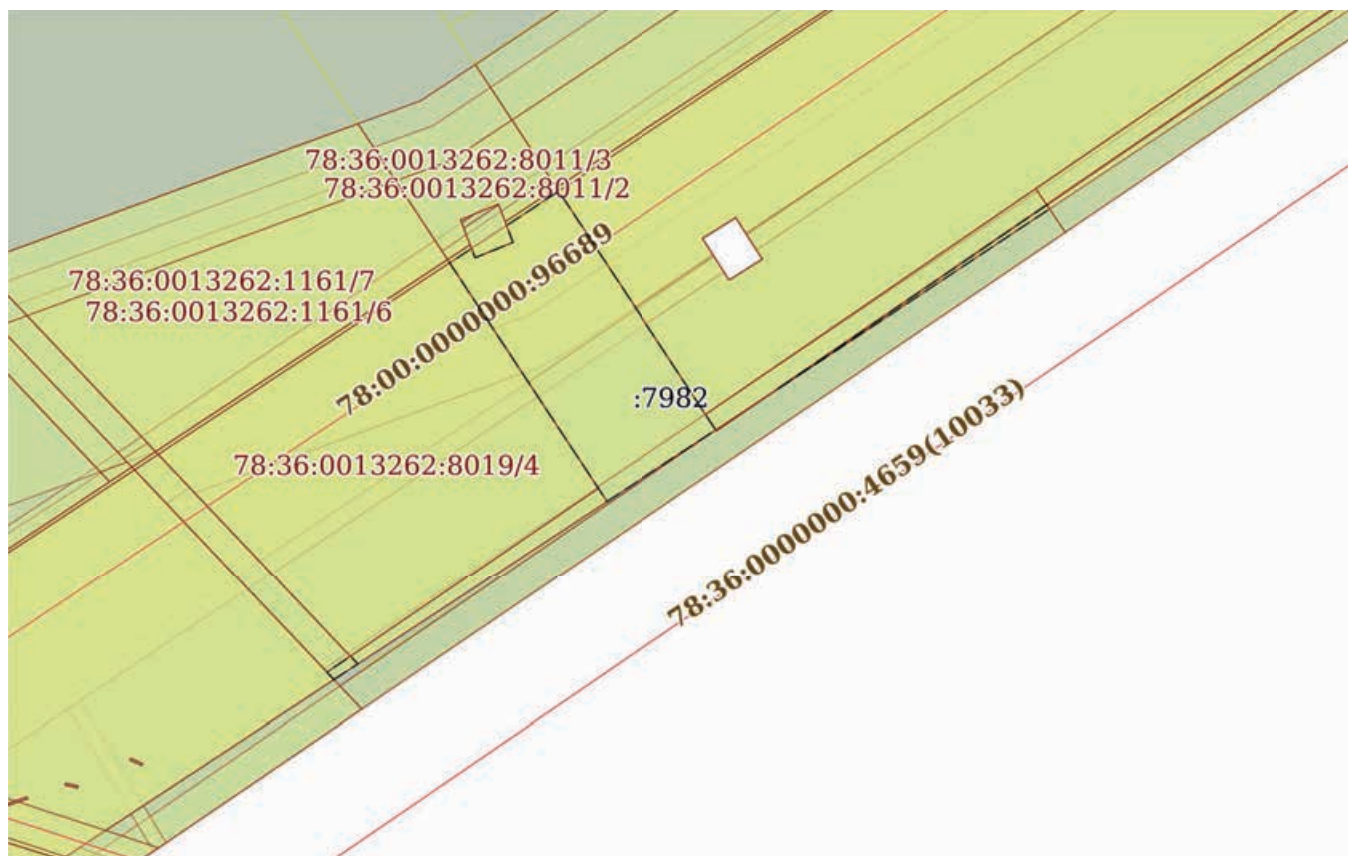
23.04.2025г. № КУВИ-001/2025-95345979

Кадастровый номер:

78:36:0013262:7982

План (чертеж, схема) части земельного участка

Учетный номер части: 78:36:0013262:7982/2



Масштаб 1:2000

Условные обозначения:

ДОКУМЕНТ ПОДПИСАН
ЭЛЕКТРОННОЙ ПОДПИСЬЮ

Сертификат: 009F0BDC181A023B64597F1E2579BEFB50

Владелец: ФЕДЕРАЛЬНАЯ СЛУЖБА ГОСУДАРСТВЕННОЙ

РЕГИСТРАЦИИ, КАДАСТРА И КАРТОГРАФИИ

Действителен: с 02.08.2024 по 26.10.2025

ПОЛНОЕ НАИМЕНОВАНИЕ ДОЛЖНОСТИ

инициалы, фамилия

Земельный участок			
вид объекта недвижимости			
Лист № 3 раздела 4	Всего листов раздела 4: 9	Всего разделов: 8	Всего листов выписки: 34

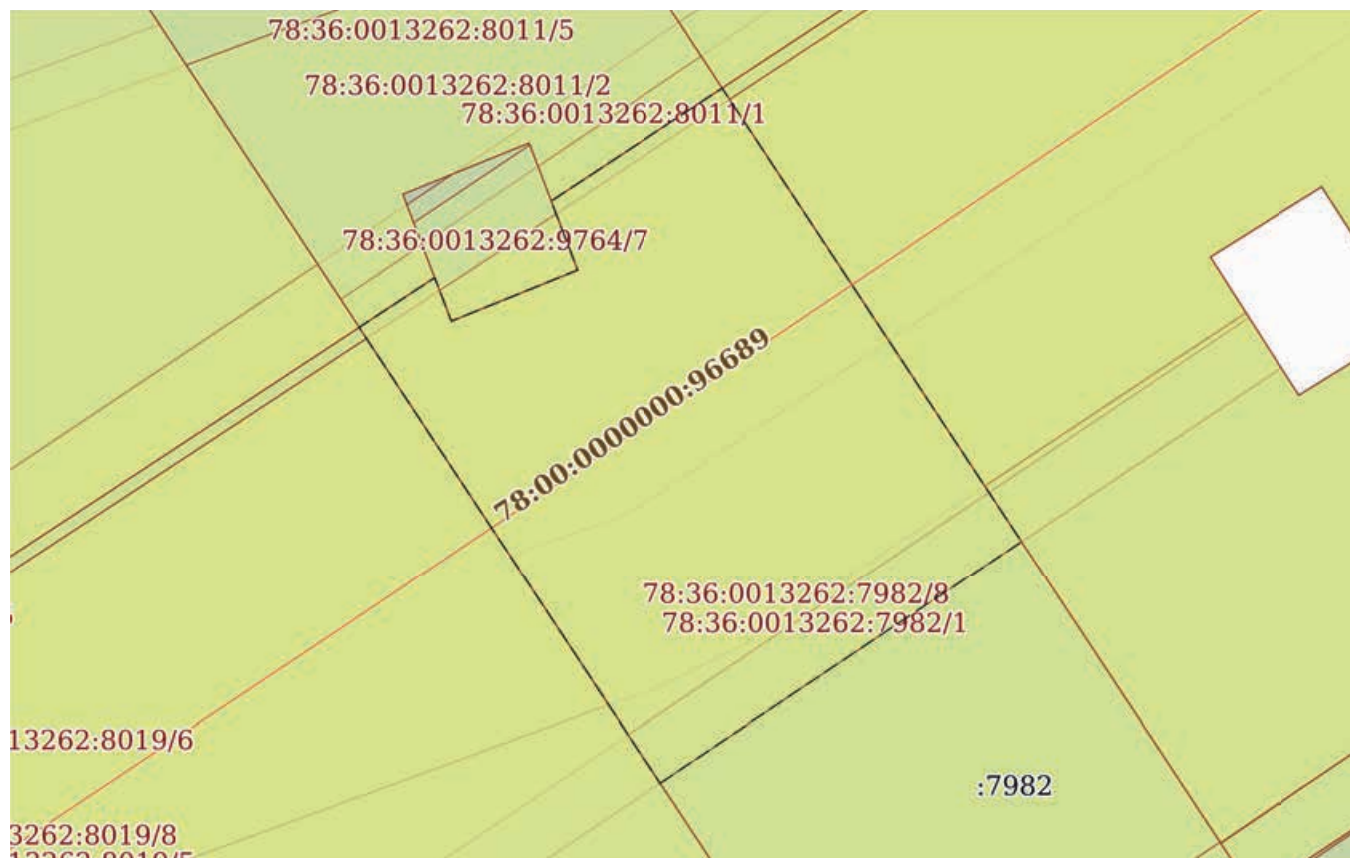
23.04.2025г. № КУВИ-001/2025-95345979

Кадастровый номер:

78:36:0013262:7982


План (чертеж, схема) части земельного участка

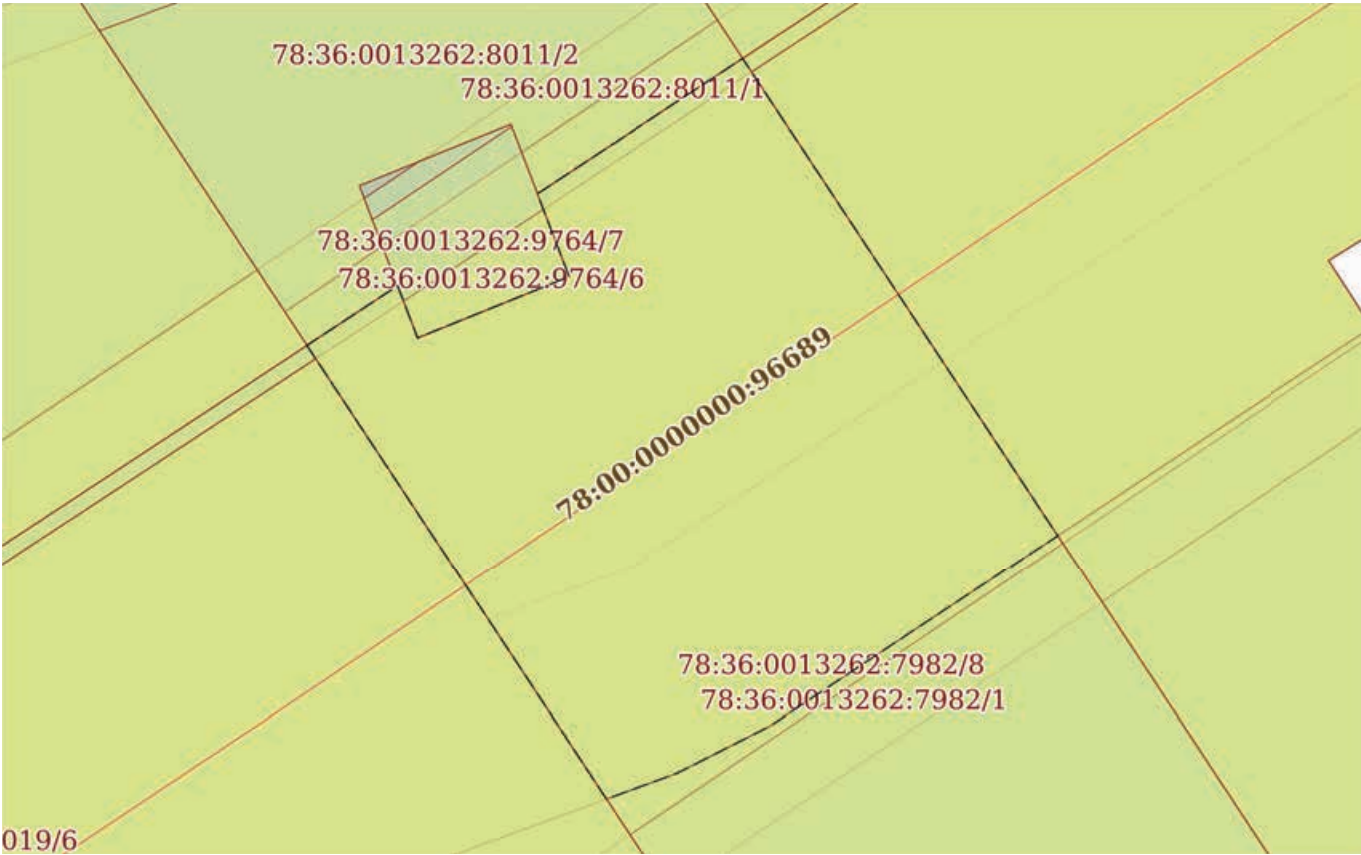
Учетный номер части: 78:36:0013262:7982/3



Масштаб 1:600

Условные обозначения:

полное наименование должности	 <p>ДОКУМЕНТ ПОДПИСАН ЭЛЕКТРОННОЙ ПОДПИСЬЮ</p> <p>Сертификат: 009F0BDC181A023B64597F1E2579BEFB50 Владелец: ФЕДЕРАЛЬНАЯ СЛУЖБА ГОСУДАРСТВЕННОЙ РЕГИСТРАЦИИ, КАДАСТРА И КАРТОГРАФИИ Действителен: с 02.08.2024 по 26.10.2025</p>	инициалы, фамилия

Земельный участок			
вид объекта недвижимости			
Лист № 4 раздела 4	Всего листов раздела 4: 9	Всего разделов: 8	Всего листов выписки: 34
23.04.2025г. № КУВИ-001/2025-95345979			
Кадастровый номер:		78:36:0013262:7982	
План (чертеж, схема) части земельного участка		Учетный номер части: 78:36:0013262:7982/4	
			
Масштаб 1:500	Условные обозначения:		

полное наименование должности	 ДОКУМЕНТ ПОДПИСАН ЭЛЕКТРОННОЙ ПОДПИСЬЮ	инициалы, фамилия
	Сертификат: 009F0BDC181A023B64597F1E2579BEFB50 Владелец: ФЕДЕРАЛЬНАЯ СЛУЖБА ГОСУДАРСТВЕННОЙ РЕГИСТРАЦИИ, КАДАСТРА И КАРТОГРАФИИ Действителен: с 02.08.2024 по 26.10.2025	

Земельный участок			
вид объекта недвижимости			

Лист № 5 раздела 4	Всего листов раздела 4: 9	Всего разделов: 8	Всего листов выписки: 34
--------------------	---------------------------	-------------------	--------------------------

23.04.2025г. № КУВИ-001/2025-95345979

Кадастровый номер: 78:36:0013262:7982


План (чертеж, схема) части земельного участка

Учетный номер части: 78:36:0013262:7982/5



Масштаб 1:400

Условные обозначения:

полное наименование должности	 ДОКУМЕНТ ПОДПИСАН ЭЛЕКТРОННОЙ ПОДПИСЬЮ Сертификат: 009F0BDC181A023B64597F1E2579BEFB50 Владелец: ФЕДЕРАЛЬНАЯ СЛУЖБА ГОСУДАРСТВЕННОЙ РЕГИСТРАЦИИ, КАДАСТРА И КАРТОГРАФИИ Действителен: с 02.08.2024 по 26.10.2025	инициалы, фамилия

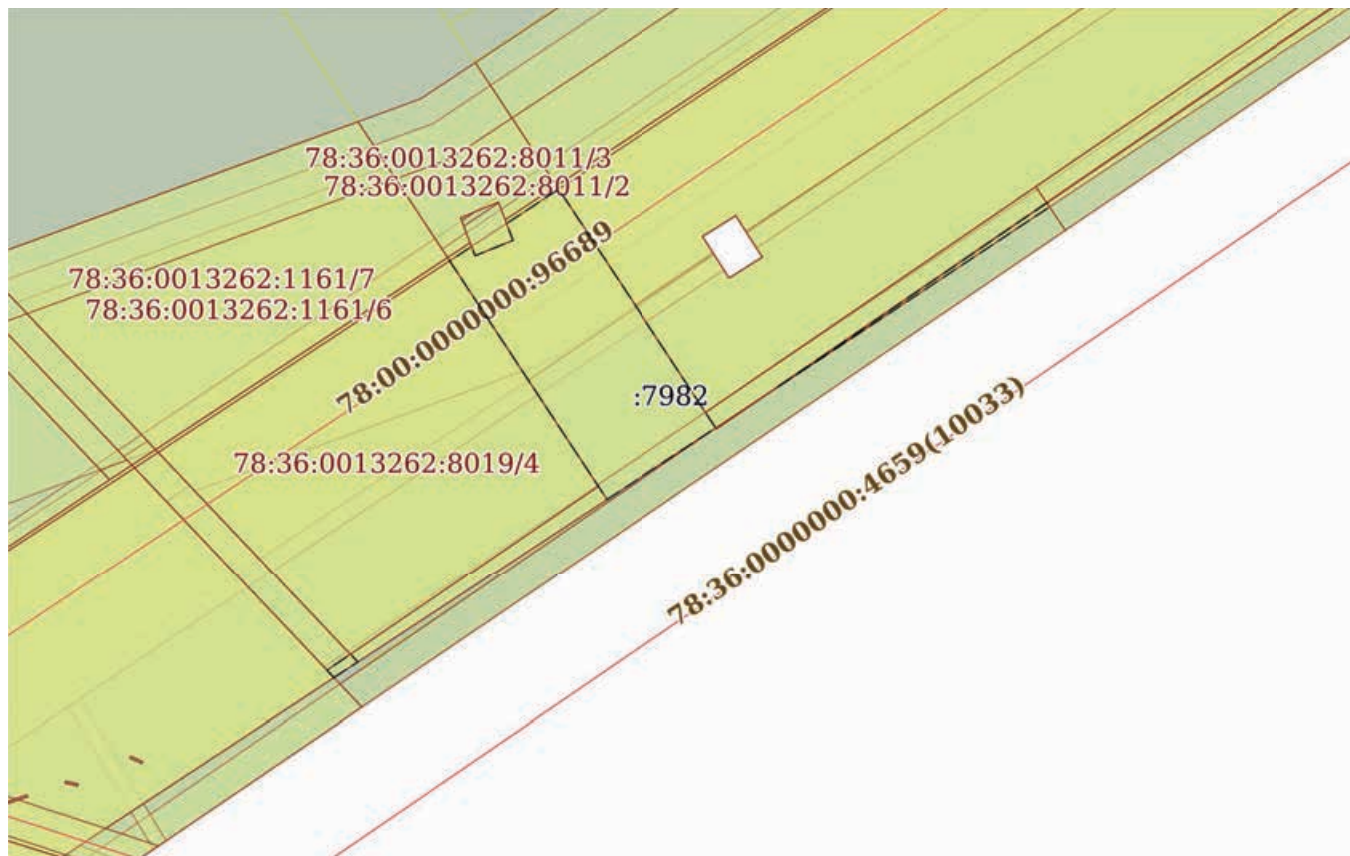
Земельный участок
вид объекта недвижимости

Лист № 6 раздела 4	Всего листов раздела 4: 9	Всего разделов: 8	Всего листов выписки: 34
--------------------	---------------------------	-------------------	--------------------------

23.04.2025г. № КУВИ-001/2025-95345979

Кадастровый номер: 78:36:0013262:7982

План (чертеж, схема) части земельного участка Учетный номер части: 78:36:0013262:7982/6



Масштаб 1:2000 Условные обозначения:

	 ДОКУМЕНТ ПОДПИСАН ЭЛЕКТРОННОЙ ПОДПИСЬЮ Сертификат: 009F0BDC181A023B64597F1E2579BEFB50 Владелец: ФЕДЕРАЛЬНАЯ СЛУЖБА ГОСУДАРСТВЕННОЙ РЕГИСТРАЦИИ, КАДАСТРА И КАРТОГРАФИИ Действителен: с 02.08.2024 по 26.10.2025	
ПОЛНОЕ НАИМЕНОВАНИЕ ДОЛЖНОСТИ	инициалы, фамилия	

Земельный участок

вид объекта недвижимости

Лист № 7 раздела 4

Всего листов раздела 4: 9

Всего разделов: 8

Всего листов выписки: 34

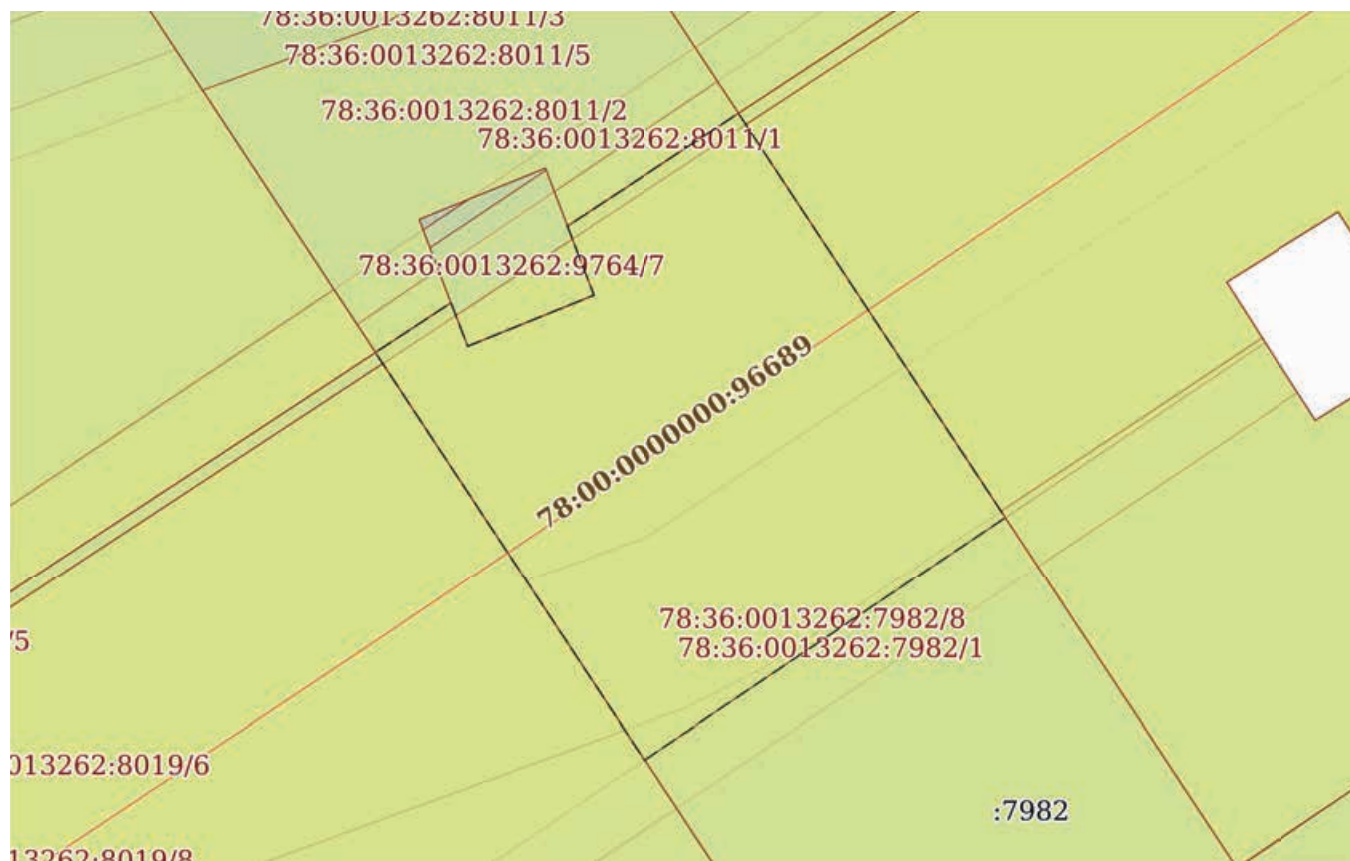
23.04.2025г. № КУВИ-001/2025-95345979

Кадастровый номер:

78:36:0013262:7982

План (чертеж, схема) части земельного участка

Учетный номер части: 78:36:0013262:7982/7



Масштаб 1:600

Условные обозначения:

ДОКУМЕНТ ПОДПИСАН
ЭЛЕКТРОННОЙ ПОДПИСЬЮ

Сертификат: 009F0BDC181A023B64597F1E2579BEFB50

Владелец: ФЕДЕРАЛЬНАЯ СЛУЖБА ГОСУДАРСТВЕННОЙ

РЕГИСТРАЦИИ, КАДАСТРА И КАРТОГРАФИИ

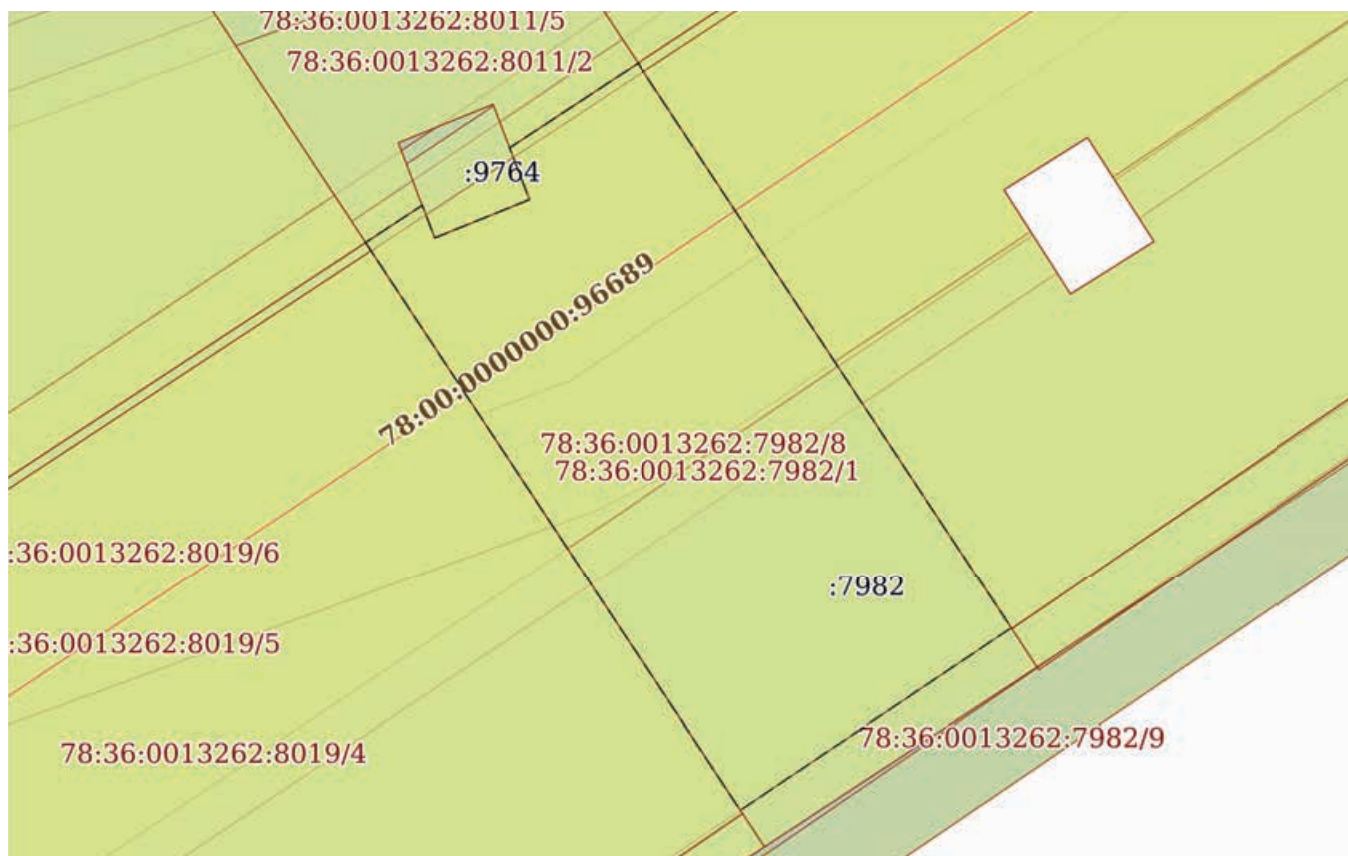
Действителен: с 02.08.2024 по 26.10.2025

полное наименование должности

инициалы, фамилия


Земельный участок			
вид объекта недвижимости			
Лист № 8 раздела 4	Всего листов раздела 4: 9	Всего разделов: 8	Всего листов выписки: 34
23.04.2025г. № КУВИ-001/2025-95345979			
Кадастровый номер:		78:36:0013262:7982	

План (чертеж, схема) части земельного участка Учетный номер части: 78:36:0013262:7982/8



Масштаб 1:800

Условные обозначения:

полное наименование должности	 ДОКУМЕНТ ПОДПИСАН ЭЛЕКТРОННОЙ ПОДПИСЬЮ	инициалы, фамилия
	Сертификат: 009F0BDC181A023B64597F1E2579BEFB50 Владелец: ФЕДЕРАЛЬНАЯ СЛУЖБА ГОСУДАРСТВЕННОЙ РЕГИСТРАЦИИ, КАДАСТРА И КАРТОГРАФИИ Действителен: с 02.08.2024 по 26.10.2025	

Земельный участок			
вид объекта недвижимости			
Лист № 9 раздела 4	Всего листов раздела 4: 9	Всего разделов: 8	Всего листов выписки: 34
23.04.2025г. № КУВИ-001/2025-95345979			
Кадастровый номер:		78:36:0013262:7982	


План (чертеж, схема) части земельного участка

Учетный номер части: 78:36:0013262:7982/9



Масштаб 1:2000

Условные обозначения:


полное наименование должности	 ДОКУМЕНТ ПОДПИСАН ЭЛЕКТРОННОЙ ПОДПИСЬЮ Сертификат: 009F0BDC181A023B64597F1E2579BEFB50 Владелец: ФЕДЕРАЛЬНАЯ СЛУЖБА ГОСУДАРСТВЕННОЙ РЕГИСТРАЦИИ, КАДАСТРА И КАРТОГРАФИИ Действителен: с 02.08.2024 по 26.10.2025	инициалы, фамилия

Выписка из Единого государственного реестра недвижимости об объекте недвижимости

Сведения о частях земельного участка

Земельный участок			
вид объекта недвижимости			
Лист № 1 раздела 4.1	Всего листов раздела 4.1: 7	Всего разделов: 8	Всего листов выписки: 34
23.04.2025г. № КУВИ-001/2025-95345979			
Кадастровый номер:		78:36:0013262:7982	

Учетный номер части	Площадь, м2	Содержание ограничения в использовании или ограничения права на объект недвижимости или обременения объекта недвижимости
1	2	3
78:36:0013262:7982/1	2718	<p>вид ограничения (обременения): ограничения прав на земельный участок, предусмотренные статьей 56 Земельного кодекса Российской Федерации; Срок действия: не установлен; реквизиты документа-основания: постановление "Об утверждении Правил охраны электрических сетей напряжением свыше 1000 вольт" от 26.03.1984 № 255 выдан: Совет Министров СССР; Содержание ограничения (обременения): ограничения использования территории регламентируется Правилами охраны электрических сетей напряжением свыше 1000 вольт, утвержденными Постановлением Совета Министров СССР от 26.03.1984 № 255: Запрещается производить какие-либо действия, которые могут нарушить нормальную работу электрических сетей, привести к их повреждению или к несчастным случаям, в частности: а) размещать автозаправочные станции и иные хранилища горюче-смазочных материалов в охранных зонах электрических сетей; б) посторонним лицам находиться на территории и в помещениях электросетевых сооружений, открывать двери и люки электросетевых сооружений, производить переключения и подключения в электрических сетях; в) загромождать подъезды и подходы к объектам электрических сетей; г) набрасывать на провода опоры и приближать к ним посторонние предметы, а также подниматься на опоры; д) устраивать всякого рода свалки (в охранных зонах электрических сетей и вблизи них); е) складировать корма, удобрения, солому, торф, дрова и другие материалы, разводить огонь (в охранных зонах воздушных линий электропередачи); ж) устраивать спортивные площадки для игр, стадионы, рынки, остановочные пункты общественного транспорта, стоянки всех видов машин и механизмов, проводить любые мероприятия, связанные с большим скоплением людей, не занятых выполнением разрешенных в установленном порядке работ (в охранных зонах воздушных линий электропередачи); з) запускать воздушные змеи, спортивные модели летательных аппаратов, в том числе неуправляемые (в охранных зонах воздушных линий электропередачи и вблизи них); и) совершать остановки всех видов транспорта, кроме железнодорожного (в охранных зонах воздушных линий электропередачи напряжением 330 кВ и выше); к) производить работы ударными механизмами, сбрасывать тяжести массой свыше 5 т, производить сброс и слив едких и коррозионных веществ и горюче-смазочных материалов (в охранных зонах подземных кабельных линий электропередачи и вблизи них); л) бросать якоря, проходить с отданными якорями, цепями, лотами, волокушками и тралями (в охранных зонах подводных кабельных линий электропередачи). ; Реестровый номер границы: 78:36-6.69; Вид объекта реестра границ: Зона с особыми условиями использования территории; Вид зоны по документу: Охранная зона ВЛ 330 кВ Северо-западная ТЭЦ – Каменогорская (опоры 1-70) (Выборгский район); Тип зоны:</p>

 ДОКУМЕНТ ПОДПИСАН ЭЛЕКТРОННОЙ ПОДПИСЬЮ Сертификат: 009F0BDC181A023B64597F1E2579BEFB50 Владелец: ФЕДЕРАЛЬНАЯ СЛУЖБА ГОСУДАРСТВЕННОЙ РЕГИСТРАЦИИ, КАДАСТРА И КАРТОГРАФИИ Действителен: с 02.08.2024 по 26.10.2025	полное наименование должности	инициалы, фамилия
---	-------------------------------	-------------------

Земельный участок			
вид объекта недвижимости			
Лист № 2 раздела 4.1	Всего листов раздела 4.1: 7	Всего разделов: 8	Всего листов выписки: 34
23.04.2025г. № КУВИ-001/2025-95345979			
Кадастровый номер:		78:36:0013262:7982	
		Охранная зона инженерных коммуникаций	
78:36:0013262:7982/2	2718	вид ограничения (обременения): ограничения прав на земельный участок, предусмотренные статьей 56 Земельного кодекса Российской Федерации; Срок действия: не установлен; реквизиты документа-основания: приказ Министерства энергетики Российской Федерации от 10.08.2022 № 794 выдан: Министерство энергетики Российской Федерации ; Содержание ограничения (обременения): Публичный сервитут для использования земель и земельных участков в целях эксплуатации объекта энергетики федерального значения «ВЛ 330 кВ Северо-западная ТЭЦ - Каменогорская (опоры 1-70)». Срок публичного сервитута: в соответствии с п.8 ст.39.43 ЗК РФ публичный сервитут считается установленным со дня внесения сведений о нем в Единый государственный реестр недвижимости, согласно Приказу Министерства энергетики Российской Федерации от 10.08.2022 г. №794 срок публичного сервитута составляет 49 лет. Владелец публичного сервитута: Публичное акционерное общество «ФСК ЕЭС», ИНН 4716016979, ОГРН 1024701893336. Почтовый адрес Публичного акционерного общества «ФСК ЕЭС»: 121353, г. Москва, вн.тер.г. муниципальный округ Можайский, ул. Беловежская, д. 4, адрес электронной почты: info@fsk-ees.ru.; Реестровый номер границы: 78:00-6.703; Вид объекта реестра границ: Зона с особыми условиями использования территории; Вид зоны по документу: Публичный сервитут ВЛ 330 кВ Северо-западная ТЭЦ - Каменогорская (опоры 1-70); Тип зоны: Зона публичного сервитута	
78:36:0013262:7982/3	1480	вид ограничения (обременения): ограничения прав на земельный участок, предусмотренные статьей 56 Земельного кодекса Российской Федерации; Срок действия: не установлен; реквизиты документа-основания: постановление Правительства РФ "О порядке установления охранных зон объектов электросетевого хозяйства и особых условий использования земельных участков, расположенных в границах таких зон" от 24.02.2009 № 160 выдан: Правительство Российской Федерации; Содержание ограничения (обременения): В охранных зонах запрещается осуществлять любые действия, которые могут нарушить безопасную работу объектов электросетевого хозяйства, в том числе привести к их повреждению или уничтожению, и (или) повлечь причинение вреда жизни, здоровью граждан и имуществу физических или юридических лиц, а также повлечь нанесение экологического ущерба и возникновение пожаров, в т.ч.: а) набрасывать на провода и опоры воздушных линий электропередачи посторонние предметы, а также подниматься на опоры воздушных линий электропередачи; б) размещать любые объекты и предметы (материалы) в пределах созданных в соответствии с требованиями нормативно-технических документов проходов и подъездов для доступа к объектам электросетевого хозяйства, а также проводить любые работы и возводить сооружения, которые могут препятствовать доступу к объектам электросетевого хозяйства, без создания необходимых для такого доступа проходов и подъездов; в) находиться в пределах огороженной территории и помещениях распределительных устройств и подстанций, открывать двери и люки распределительных устройств и подстанций, производить переключения и подключения в электрических сетях (указанное требование не распространяется на работников, занятых выполнением разрешенных в установленном порядке работ), разводить огонь в пределах охранных зонах вводных и распределительных	



ДОКУМЕНТ ПОДПИСАН
ЭЛЕКТРОННОЙ ПОДПИСЬЮ

Сертификат: 009F0BDC181A023B64597F1E2579BEFB50

Владелец: ФЕДЕРАЛЬНАЯ СЛУЖБА ГОСУДАРСТВЕННОЙ

РЕГИСТРАЦИИ, КАДАСТРА И КАРТОГРАФИИ

Действителен: с 02.08.2024 по 26.10.2025

полное наименование должности

инициалы, фамилия

Земельный участок			
вид объекта недвижимости			

Лист № 3 раздела 4.1	Всего листов раздела 4.1: 7	Всего разделов: 8	Всего листов выписки: 34
----------------------	-----------------------------	-------------------	--------------------------

23.04.2025г. № КУВИ-001/2025-95345979

Кадастровый номер: 78:36:0013262:7982

		<p>устройств и подстанций, воздушных линий электропередачи, а также в охранных зонах кабельных линий электропередачи; г) размещать свалки; д) производить работы ударными механизмами, сбрасывать тяжести массой свыше 5 тонн, производить сброс и слив едких и коррозионных веществ и горюче-смазочных материалов (в охранных зонах подземных кабельных линий электропередачи). В охранных зонах, установленных для объектов электросетевого хозяйства напряжением свыше 1000 вольт, помимо действий, предусмотренных пунктом 8 настоящих Правил, запрещается: а) складировать или размещать хранилища любых, в том числе горюче-смазочных, материалов; б) размещать детские и спортивные площадки, стадионы, рынки, торговые точки, полевые станы, загоны для скота, гаражи и стоянки всех видов машин и механизмов, проводить любые мероприятия, связанные с большим скоплением людей, не занятых выполнением разрешенных в установленном порядке работ (в охранных зонах воздушных линий электропередачи); г) бросать якоря с судов и осуществлять их проход с отданными якорями, цепями, лотами, волокушами и тралами (в охранных зонах подводных кабельных линий электропередачи). В пределах охранных зон без письменного решения о согласовании сетевых организаций юридическим и физическим лицам запрещаются: а) строительство, капитальный ремонт, реконструкция или снос зданий и сооружений; б) горные, взрывные, мелиоративные работы, в том числе связанные с временным затоплением земель; в) посадка и вырубка деревьев и кустарников; г) дноуглубительные, землечерпальные и погрузочно-разгрузочные работы, добыча рыбы, других водных животных и растений придонными орудиями лова, устройство водопоев, колка и заготовка льда (в охранных зонах подводных кабельных линий электропередачи); ж) земляные работы на глубине более 0,3 метра (на вспахиваемых землях на глубине более 0,45 метра), а также планировка грунта (в охранных зонах подземных кабельных линий электропередачи); и) полевые сельскохозяйственные работы с применением сельскохозяйственных машин и оборудования высотой более 4 метров (в охранных зонах воздушных линий электропередачи) или полевые сельскохозяйственные работы, связанные с вспашкой земли (в охранных зонах кабельных линий электропередачи). ; Реестровый номер границы: 78:00-6.89; Вид объекта реестра границ: Зона с особыми условиями использования территории; Вид зоны по документу: Охранная зона объекта электросетевого хозяйства - ВЛ 110 кВ Лахтинская - 7; Тип зоны: Охранная зона инженерных коммуникаций</p>
78:36:0013262:7982/4	1280	<p>вид ограничения (обременения): ограничения прав на земельный участок, предусмотренные статьей 56 Земельного кодекса Российской Федерации; Срок действия: не установлен; реквизиты документа-основания: «О порядке установления охранных зон объектов электросетевого хозяйства и особых условий использования земельных участков, расположенных в границах таких зон» от 24.02.2009 № 160 выдан: Правительство РФ; Содержание ограничения (обременения): Ограничения предусмотрены п.8-11, раздела III Правил установления охранных зон объектов электросетевого хозяйства и особых условий использования земельных участков, расположенных в границах таких зон, утв. Постановлением Правительства РФ от 24.02.2009 № 160 «О порядке установления охранных зон объектов электросетевого хозяйства и особых условий использования земельных участков, расположенных в границах таких зон»" (ред. от 21.12.2018). 8. В охранных зонах</p>



ДОКУМЕНТ ПОДПИСАН
ЭЛЕКТРОННОЙ ПОДПИСЬЮ

Сертификат: 009F0BDC181A023B64597F1E2579BEFB50

Владелец: ФЕДЕРАЛЬНАЯ СЛУЖБА ГОСУДАРСТВЕННОЙ

РЕГИСТРАЦИИ, КАДАСТРА И КАРТОГРАФИИ


Действителен: с 02.08.2024 по 26.10.2025

полное наименование должности

инициалы, фамилия

Земельный участок			
вид объекта недвижимости			
Лист № 4 раздела 4.1	Всего листов раздела 4.1: 7	Всего разделов: 8	Всего листов выписки: 34
23.04.2025г. № КУВИ-001/2025-95345979			
Кадастровый номер:		78:36:0013262:7982	

запрещается осуществлять любые действия, которые могут нарушить безопасную работу объектов электросетевого хозяйства, в том числе привести к их повреждению или уничтожению, и (или) повлечь причинение вреда жизни, здоровью граждан и имуществу физических или юридических лиц, а также повлечь нанесение экологического ущерба и возникновение пожаров, в т.ч.: а) набрасывать на провода и опоры воздушных линий электропередачи посторонние предметы, а также подниматься на опоры воздушных линий электропередачи; б) размещать любые объекты и предметы (материалы) в пределах созданных в соответствии с требованиями нормативно-технических документов проходов и подъездов для доступа к объектам электросетевого хозяйства, а также проводить любые работы и возводить сооружения, которые могут препятствовать доступу к объектам электросетевого хозяйства, без создания необходимых для такого доступа проходов и подъездов; в) находиться в пределах огороженной территории и помещениях распределительных устройств и подстанций, открывать двери и люки распределительных устройств и подстанций, производить переключения и подключения в электрических сетях (указанное требование не распространяется на работников, занятых выполнением разрешенных в установленном порядке работ), разводить огонь в пределах охранных зон вводных и распределительных устройств и подстанций, воздушных линий электропередачи, а также в охранных зонах кабельных линий электропередачи; г) размещать свалки; д) производить работы ударными механизмами, сбрасывать тяжести массой свыше 5 тонн, производить сброс и слив едких и коррозионных веществ и горюче-смазочных материалов (в охранных зонах подземных кабельных линий электропередачи). 9. В охранных зонах, установленных для объектов электросетевого хозяйства напряжением свыше 1000 вольт запрещается: а) складировать или размещать хранилища любых, в том числе горюче-смазочных, материалов; б) размещать детские и спортивные площадки, стадионы, рынки, торговые точки, полевые станы, загоны для скота, гаражи и стоянки всех видов машин и механизмов, проводить любые мероприятия, связанные с большим скоплением людей, не занятых выполнением разрешенных в установленном порядке работ (в охранных зонах воздушных линий электропередачи); г) бросать якоря с судов и осуществлять их проход с отданными якорями, цепями, лотами, волокушами и тралами (в охранных зонах подводных кабельных линий электропередачи); д) осуществлять проход судов с поднятыми стрелами кранов и других механизмов (в охранных зонах воздушных линий электропередачи). 10. В пределах охранных зон без письменного решения о согласовании сетевых организаций юридическим и физическим лицам запрещаются: а) строительство, капитальный ремонт, реконструкция или снос зданий и сооружений; б) горные, взрывные, мелиоративные работы, в том числе связанные с временным затоплением земель; в) посадка и вырубка деревьев и кустарников; г) дноуглубительные, землечерпальные и погрузочно-разгрузочные работы, добыча рыбы, других водных животных и растений придонными орудиями лова, устройство водоемов, колка и заготовка льда (в охранных зонах подводных кабельных линий электропередачи); д) проход судов, у которых расстояние по вертикали от верхнего крайнего габарита с грузом или без груза до нижней точки провеса проводов переходов воздушных линий электропередачи через водоемы менее минимально допустимого расстояния, в том числе с учетом максимального уровня подъема воды при паводке;

 ДОКУМЕНТ ПОДПИСАН ЭЛЕКТРОННОЙ ПОДПИСЬЮ Сертификат: 009F0BDC181A023B64597F1E2579BEFB50 Владелец: ФЕДЕРАЛЬНАЯ СЛУЖБА ГОСУДАРСТВЕННОЙ РЕГИСТРАЦИИ, КАДАСТРА И КАРТОГРАФИИ Действителен: с 02.08.2024 по 26.10.2025	инициалы, фамилия
полное наименование должности	

Земельный участок			
вид объекта недвижимости			
Лист № 5 раздела 4.1	Всего листов раздела 4.1: 7	Всего разделов: 8	Всего листов выписки: 34
23.04.2025г. № КУВИ-001/2025-95345979			
Кадастровый номер:		78:36:0013262:7982	
		<p>е) проезд машин и механизмов, имеющих общую высоту с грузом или без груза от поверхности дороги более 4,5 метра (в охранных зонах воздушных линий электропередачи); ж) земляные работы на глубине более 0,3 метра (на вспахиваемых землях на глубине более 0,45 метра), а также планировка грунта (в охранных зонах подземных кабельных линий электропередачи); з) полив сельскохозяйственных культур в случае, если высота струи воды может составить свыше 3 метров (в охранных зонах воздушных линий электропередачи); и) полевые сельскохозяйственные работы с применением сельскохозяйственных машин и оборудования высотой более 4 метров (в охранных зонах воздушных линий электропередачи) или полевые сельскохозяйственные работы, связанные с вспашкой земли (в охранных зонах кабельных линий электропередачи). 11. В охранных зонах, установленных для объектов электросетевого хозяйства напряжением до 1000 вольт, без письменного решения о согласовании сетевых организаций запрещается: а) размещать детские и спортивные площадки, стадионы, рынки, торговые точки, полевые станы, загоны для скота, гаражи и стоянки всех видов машин и механизмов, садовые, огородные земельные участки и иные объекты недвижимости, расположенные в границах территории ведения гражданами садоводства или огородничества для собственных нужд, объекты жилищного строительства, в том числе индивидуального (в охранных зонах воздушных линий электропередачи); б) складировать или размещать хранилища любых, в том числе горюче-смазочных, материалов; в) устраивать причалы для стоянки судов, барж и плавучих кранов, бросать якоря с судов и осуществлять их проход с отданными якорями, цепями, лотами, волокушами и тралами (в охранных зонах подводных кабельных линий электропередачи).; Реестровый номер границы: 78:36-6.46; Вид объекта реестра границ: Зона с особыми условиями использования территории; Вид зоны по документу: Охранная зона ВЛ 330 кВ Северо-Западная ТЭЦ-Восточная (Л-417); Тип зоны: Охранная зона инженерных коммуникаций</p>	
78:36:0013262:7982/5	788	<p>вид ограничения (обременения): ограничения прав на земельный участок, предусмотренные статьей 56 Земельного кодекса Российской Федерации; Срок действия: не установлен; реквизиты документа-основания: постановление Совета Министров СССР от 26 марта 1984 г. № 255 "Об утверждении правил охраны электрических сетей напряжением свыше 1000 вольт" от 26.03.1984 № 255 выдан: Совет Министров СССР; Содержание ограничения (обременения): Объектом землеустройства является охранная зона Охранная зона объекта: Воздушная линия электропередачи 330кВ Л473 ПС "Выборгская" - Северо-Западная ТЭЦ. При установлении охранной зоны предусматриваются определенные ограничения использования территории, которые регламентируются Постановлением Совета Министров СССР от 26 марта 1984 г. № 255 "Об утверждении правил охраны электрических сетей напряжением свыше 1000 вольт".; Реестровый номер границы: 78:36-6.33; Вид объекта реестра границ: Зона с особыми условиями использования территории; Вид зоны по документу: охранная зона воздушной линии электропередачи 330кВ Л473 ПС "Выборгская" - Северо-Западная ТЭЦ; Тип зоны: Охранная зона инженерных коммуникаций</p>	
78:36:0013262:7982/6	2718	<p>вид ограничения (обременения): ограничения прав на земельный участок, предусмотренные статьей 56 Земельного кодекса Российской Федерации; Срок действия: не установлен; реквизиты документа-основания: постановление Совета Министров СССР</p>	



ДОКУМЕНТ ПОДПИСАН
ЭЛЕКТРОННОЙ ПОДПИСЬЮ

Сертификат: 009F0BDC181A023B64597F1E2579BEFB50

Владелец: ФЕДЕРАЛЬНАЯ СЛУЖБА ГОСУДАРСТВЕННОЙ

РЕГИСТРАЦИИ, КАДАСТРА И КАРТОГРАФИИ

Действителен: с 02.08.2024 по 26.10.2025

полное наименование должности

инициалы, фамилия

Земельный участок			
вид объекта недвижимости			
Лист № 6 раздела 4.1	Всего листов раздела 4.1: 7	Всего разделов: 8	Всего листов выписки: 34

23.04.2025г. № КУВИ-001/2025-95345979

Кадастровый номер:

78:36:0013262:7982

		<p>"Об утверждении Правил охраны электрических сетей напряжением свыше 1000 вольт" от 26.03.1984 № 255; Содержание ограничения (обременения): Ограничение использования территорий регламентируется Правилами охраны электрических сетей напряжением свыше 1000 вольт, утверждёнными Постановлением Совета Министров СССР №255 от 26 марта 1984 года: Запрещается производить какие-либо действия, которые могут нарушить нормальную работу электрических сетей, привести к их повреждению или к несчастным случаям, в частности: а) размещать автозаправочные станции и иные хранилища горюче-смазочных материалов в охранных зонах электрических сетей; б) посторонним лицам находиться на территории и в помещениях электросетевых сооружений, открывать двери и люки электросетевых сооружений, производить переключения и подключения в электрических сетях; в) загромождать подъезды и подходы к объектам электрических сетей; г) набрасывать на провода опоры и приближать к ним посторонние предметы, а также подниматься на опоры; д) устраивать всякого рода свалки (в охранных зонах электрических сетей и вблизи них); е) складировать корма, удобрения, солому, торф, дрова и другие материалы, разводить огонь (в охранных зонах воздушных линий электропередачи); ж) устраивать спортивные площадки для игр, стадионы, рынки, остановочные пункты общественного транспорта, стоянки всех видов машин и механизмов, проводить любые мероприятия, связанные с большим скоплением людей, не занятых выполнением разрешенных в установленном порядке работ (в охранных зонах воздушных линий электропередачи); з) запускать воздушные змеи, спортивные модели летательных аппаратов, в том числе неуправляемые (в охранных зонах воздушных линий электропередачи и вблизи них); и) совершать остановки всех видов транспорта, кроме железнодорожного (в охранных зонах воздушных линий электропередачи напряжением 330 кВ и выше); к) производить работы ударными механизмами, сбрасывать тяжести массой свыше 5 т, производить сброс и слив едких и коррозионных веществ и горюче-смазочных материалов (в охранных зонах подземных кабельных линий электропередачи и вблизи них); л) бросать якоря, проходить с отданными якорями, цепями, лотами, волокушками и тралами (в охранных зонах подводных кабельных линий электропередачи).; Реестровый номер границы: 78:36-6.157; Вид объекта реестра границ: Зона с особыми условиями использования территории; Вид зоны по документу: Охранная зона объекта электросетевого хозяйства - ВЛ 330 кВ Восточная – Северная (Выборгский район); Тип зоны: Охранная зона инженерных коммуникаций</p>
78:36:0013262:7982/7	1316	<p>вид ограничения (обременения): ограничения прав на земельный участок, предусмотренные статьей 56 Земельного кодекса Российской Федерации; Срок действия: не установлен; реквизиты документа-основания: распоряжение от 26.04.2023 № 1058-рз выдан: Комитет имущественных отношений Правительства Санкт-Петербурга; Содержание ограничения (обременения): Публичный сервитут. В пользу ПАО "Россети Ленэнерго" (197227, г. Санкт-Петербург, ул. Гаккелевская, д. 21, литера А; office@lenenergo.ru). Цель установления публичного сервитута: на основании п.1 ст. 39.37 Земельного Кодекса Российской Федерации публичный сервитут устанавливается для размещения и для безопасной эксплуатации объекта электросетевого хозяйства. Срок публичного сервитута: 49 лет. В порядке, предусмотренном настоящей главой, публичный сервитут</p>



ДОКУМЕНТ ПОДПИСАН
ЭЛЕКТРОННОЙ ПОДПИСЬЮ

Сертификат: 009F0BDC181A023B64597F1E2579BEFB50

Владелец: ФЕДЕРАЛЬНАЯ СЛУЖБА ГОСУДАРСТВЕННОЙ


РЕГИСТРАЦИИ, КАДАСТРА И КАРТОГРАФИИ

Действителен: с 02.08.2024 по 26.10.2025

полное наименование должности

инициалы, фамилия


Земельный участок			
вид объекта недвижимости			
Лист № 7 раздела 4.1	Всего листов раздела 4.1: 7	Всего разделов: 8	Всего листов выписки: 34
23.04.2025г. № КУВИ-001/2025-95345979			
Кадастровый номер:		78:36:0013262:7982	
		<p>устанавливается для использования земельных участков и (или) земель в следующих целях: п.1. строительство, реконструкция, эксплуатация, капитальный ремонт объектов электросетевого хозяйства, тепловых сетей, водопроводных сетей, сетей водоотведения, линий и сооружений связи, линейных объектов системы газоснабжения, нефтепроводов и нефтепродуктопроводов, их неотъемлемых технологических частей, если указанные объекты являются объектами федерального, регионального или местного значения, либо необходимы для организации электро-, газо-, тепло-, водоснабжения населения и водоотведения, подключения (технологического присоединения) к сетям инженерно-технического обеспечения, либо переносятся в связи с изъятием земельных участков, на которых они ранее располагались, для государственных или муниципальных нужд (далее также - инженерные сооружения).; Реестровый номер границы: 78:36-6.1228; Вид объекта реестра границ: Зона с особыми условиями использования территории; Вид зоны по документу: Публичный сервитут в отношении земельных участков, находящихся в собственности, и земель, государственная собственность на которые не разграничена в целях эксплуатации объекта электросетевого хозяйства регионального значения «ЛЭП-110 кВ ЛПР 2 и ЛПР-3 Двухцепная прот. 12.3 км», назначение - сооружения электроэнергетики, протяженность 17600 м, адрес объекта: Российская Федерация, электросеть 110 кВ, от Северо-западной ТЭЦ (по адресу: г.Санкт-Петербург, 3-я Конная Лахта, дом 34, литера А, муниципальный округ Лахта-Ольгино), до ПС-90(по адресу: г.Санкт-Петербург, Суздальский проспект, дом 23, литера А), кадастровый номер 78:00:0000000:96689, находящегося в собственности ПАО «Россети Ленэнерго», необходимо для организации электроснабжения населения и подключения (технологического присоединения) к сетям инженерно-технического обеспечения.; Тип зоны: Зона публичного сервитута</p>	
78:36:0013262:7982/8	2494	вид ограничения (обременения): ограничения прав на земельный участок, предусмотренные статьей 56 Земельного кодекса Российской Федерации; Срок действия: не установлен; Содержание ограничения (обременения): Охранная зона воздушных линий электропередачи	
78:36:0013262:7982/9	1972	вид ограничения (обременения): ограничения прав на земельный участок, предусмотренные статьей 56 Земельного кодекса Российской Федерации; Срок действия: не установлен; Содержание ограничения (обременения): Зона градостроительных ограничений	

	ДОКУМЕНТ ПОДПИСАН ЭЛЕКТРОННОЙ ПОДПИСЬЮ	
Сертификат: 009F0BDC181A023B64597F1E2579BEFB50 Владелец: ФЕДЕРАЛЬНАЯ СЛУЖБА ГОСУДАРСТВЕННОЙ РЕГИСТРАЦИИ, КАДАСТРА И КАРТОГРАФИИ Действителен: с 02.08.2024 по 26.10.2025		инициалы, фамилия
полное наименование должности		

Выписка из Единого государственного реестра недвижимости об объекте недвижимости
Сведения о частях земельного участка

Земельный участок			
вид объекта недвижимости			
Лист № 1 раздела 4.2	Всего листов раздела 4.2: 9	Всего разделов: 8	Всего листов выписки: 34
23.04.2025г. № КУВИ-001/2025-95345979			
Кадастровый номер:		78:36:0013262:7982	

Сведения о характерных точках границы части (частей) земельного участка				
Учетный номер части: 78:36:0013262:7982/1				
Система координат				
Номер точки	Координаты, м		Описание закрепления на местности	Средняя квадратичная погрешность определения координат характерных точек границ земельного участка, м
	X	Y		
1	2	3	4	5
1	108537.3	110509.41	-	-
2	108539.27	110507.54	-	-
3	108543.56	110513.83	-	-
4	108541.48	110515.8	-	-
1	108537.3	110509.41	-	-
1	108585.3	110582.61	-	-
2	108649.17	110540.39	-	-
3	108653.03	110546.28	-	-
4	108650.57	110547.22	-	-
5	108654.67	110557.38	-	-
6	108659.17	110555.65	-	-
7	108668.36	110569.65	-	-
8	108608.59	110609.18	-	-
9	108604.49	110611.88	-	-
1	108585.3	110582.61	-	-
1	108664.69	110700.7	-	-
2	108663.64	110701.42	-	-
3	108623.31	110640.58	-	-
4	108615.11	110628.08	-	-
1	108664.69	110700.7	-	-

	 ДОКУМЕНТ ПОДПИСАН ЭЛЕКТРОННОЙ ПОДПИСЬЮ Сертификат: 009F0BDC181A023B64597F1E2579BEFB50 Владелец: ФЕДЕРАЛЬНАЯ СЛУЖБА ГОСУДАРСТВЕННОЙ РЕГИСТРАЦИИ, КАДАСТРА И КАРТОГРАФИИ Действителен: с 02.08.2024 по 26.10.2025	
полное наименование должности	инициалы, фамилия	

Земельный участок			
вид объекта недвижимости			
Лист № 2 раздела 4.2	Всего листов раздела 4.2: 9	Всего разделов: 8	Всего листов выписки: 34

23.04.2025г. № КУВИ-001/2025-95345979

Кадастровый номер: 78:36:0013262:7982

Сведения о характерных точках границы части (частей) земельного участка
Учетный номер части: 78:36:0013262:7982/2

Номер точки	Координаты, м		Описание закрепления на местности	Средняя квадратичная погрешность определения координат характерных точек границ земельного участка, м
	X	Y		
1	2	3	4	5
1	108537.3	110509.41	-	-
2	108539.27	110507.54	-	-
3	108543.56	110513.83	-	-
4	108541.48	110515.8	-	-
1	108537.3	110509.41	-	-
1	108585.3	110582.61	-	-
2	108649.17	110540.39	-	-
3	108653.03	110546.28	-	-
4	108650.57	110547.22	-	-
5	108654.67	110557.38	-	-
6	108659.17	110555.65	-	-
7	108668.36	110569.65	-	-
8	108608.59	110609.18	-	-
9	108604.49	110611.88	-	-
1	108585.3	110582.61	-	-
1	108664.69	110700.7	-	-
2	108663.64	110701.42	-	-
3	108623.31	110640.58	-	-
4	108615.11	110628.08	-	-
1	108664.69	110700.7	-	-



ДОКУМЕНТ ПОДПИСАН
ЭЛЕКТРОННОЙ ПОДПИСЬЮ

Сертификат: 009F0BDC181A023B64597F1E2579BEFB50

Владелец: ФЕДЕРАЛЬНАЯ СЛУЖБА ГОСУДАРСТВЕННОЙ

РЕГИСТРАЦИИ, КАДАСТРА И КАРТОГРАФИИ

Действителен: с 02.08.2024 по 26.10.2025

520

полное наименование должности

инициалы, фамилия

Земельный участок

вид объекта недвижимости

Лист № 3 раздела 4.2

Всего листов раздела 4.2: 9

Всего разделов: 8

Всего листов выписки: 34

23.04.2025г. № КУВИ-001/2025-95345979

Кадастровый номер:

78:36:0013262:7982

Сведения о характерных точках границы части (частей) земельного участка

Учетный номер части: 78:36:0013262:7982/3

Система координат

Номер точки	Координаты, м		Описание закрепления на местности	Средняя квадратичная погрешность определения координат характерных точек границ земельного участка, м
	X	Y		
1	2	3	4	5
1	108613.41	110564.03	-	-
2	108650.07	110539.8	-	-
3	108654.06	110545.88	-	-
4	108650.57	110547.22	-	-
5	108654.67	110557.38	-	-
6	108660.21	110555.25	-	-
7	108669.27	110569.05	-	-
8	108632.84	110593.14	-	-
1	108613.41	110564.03	-	-



ДОКУМЕНТ ПОДПИСАН
ЭЛЕКТРОННОЙ ПОДПИСЬЮ

Сертификат: 009F0BDC181A023B64597F1E2579BEFB50

Владелец: ФЕДЕРАЛЬНАЯ СЛУЖБА ГОСУДАРСТВЕННОЙ

РЕГИСТРАЦИИ, КАДАСТРА И КАРТОГРАФИИ

Действителен: с 02.08.2024 по 26.10.2025

полное наименование должности

инициалы, фамилия

Земельный участок			
вид объекта недвижимости			
Лист № 4 раздела 4.2	Всего листов раздела 4.2: 9	Всего разделов: 8	Всего листов выписки: 34

23.04.2025г. № КУВИ-001/2025-95345979

Кадастровый номер: 78:36:0013262:7982

Сведения о характерных точках границы части (частей) земельного участка			
Учетный номер части: 78:36:0013262:7982/4			
Система координат			

Номер точки	Координаты, м		Описание закрепления на местности	Средняя квадратичная погрешность определения координат характерных точек границ земельного участка, м
	X	Y		
1	2	3	4	5
1	108650.07	110539.8	-	-
2	108654.06	110545.88	-	-
3	108650.57	110547.22	-	-
4	108654.67	110557.38	-	-
5	108660.21	110555.25	-	-
6	108669.27	110569.05	-	-
7	108637.32	110590.18	-	-
8	108624.56	110570.9	-	-
9	108621.39	110564.62	-	-
10	108619.67	110559.9	-	-
1	108650.07	110539.8	-	-



ДОКУМЕНТ ПОДПИСАН
ЭЛЕКТРОННОЙ ПОДПИСЬЮ

Сертификат: 009F0BDC181A023B64597F1E2579BEFB50

Владелец: ФЕДЕРАЛЬНАЯ СЛУЖБА ГОСУДАРСТВЕННОЙ

РЕГИСТРАЦИИ, КАДАСТРА И КАРТОГРАФИИ

Действителен: с 02.08.2024 по 26.10.2025

полное наименование должности

инициалы, фамилия

Земельный участок			
вид объекта недвижимости			
Лист № 5 раздела 4.2	Всего листов раздела 4.2: 9	Всего разделов: 8	Всего листов выписки: 34

23.04.2025г. № КУВИ-001/2025-95345979

Кадастровый номер: 78:36:0013262:7982

Сведения о характерных точках границы части (частей) земельного участка
Учетный номер части: 78:36:0013262:7982/5

Система координат				
Номер точки	Координаты, м		Описание закрепления на местности	Средняя квадратичная погрешность определения координат характерных точек границ земельного участка, м
	X	Y		
1	2	3	4	5
1	108650.07	110539.8	-	-
2	108654.06	110545.88	-	-
3	108650.57	110547.22	-	-
4	108654.67	110557.38	-	-
5	108660.21	110555.25	-	-
6	108669.27	110569.05	-	-
7	108649	110582.45	-	-
8	108635.19	110561.59	-	-
9	108631.67	110551.96	-	-
1	108650.07	110539.8	-	-



ДОКУМЕНТ ПОДПИСАН
ЭЛЕКТРОННОЙ ПОДПИСЬЮ

Сертификат: 009F0BDC181A023B64597F1E2579BEFB50

Владелец: ФЕДЕРАЛЬНАЯ СЛУЖБА ГОСУДАРСТВЕННОЙ

РЕГИСТРАЦИИ, КАДАСТРА И КАРТОГРАФИИ

Действителен: с 02.08.2024 по 26.10.2025

полное наименование должности

инициалы, фамилия

Земельный участок

вид объекта недвижимости

Лист № 6 раздела 4.2

Всего листов раздела 4.2: 9

Всего разделов: 8

Всего листов выписки: 34

23.04.2025г. № КУВИ-001/2025-95345979

Кадастровый номер:

78:36:0013262:7982

Сведения о характерных точках границы части (частей) земельного участка

Учетный номер части: 78:36:0013262:7982/6

Система координат

Номер точки	Координаты, м		Описание закрепления на местности	Средняя квадратичная погрешность определения координат характерных точек границ земельного участка, м
	X	Y		
1	2	3	4	5
1	108537.3	110509.41	-	-
2	108539.27	110507.54	-	-
3	108543.56	110513.83	-	-
4	108541.48	110515.8	-	-
1	108537.3	110509.41	-	-
1	108585.3	110582.61	-	-
2	108649.17	110540.39	-	-
3	108653.03	110546.28	-	-
4	108650.57	110547.22	-	-
5	108654.67	110557.38	-	-
6	108659.17	110555.65	-	-
7	108668.36	110569.65	-	-
8	108608.59	110609.18	-	-
9	108604.49	110611.88	-	-
1	108585.3	110582.61	-	-
1	108664.69	110700.7	-	-
2	108663.64	110701.42	-	-
3	108623.31	110640.58	-	-
4	108615.11	110628.08	-	-
1	108664.69	110700.7	-	-



ДОКУМЕНТ ПОДПИСАН
ЭЛЕКТРОННОЙ ПОДПИСЬЮ

Сертификат: 009F0BDC181A023B64597F1E2579BEFB50

Владелец: ФЕДЕРАЛЬНАЯ СЛУЖБА ГОСУДАРСТВЕННОЙ

РЕГИСТРАЦИИ, КАДАСТРА И КАРТОГРАФИИ

Действителен: с 02.08.2024 по 26.10.2025

полное наименование должности

инициалы, фамилия

Земельный участок			
вид объекта недвижимости			
Лист № 7 раздела 4.2	Всего листов раздела 4.2: 9	Всего разделов: 8	Всего листов выписки: 34

23.04.2025г. № КУВИ-001/2025-95345979

Кадастровый номер: 78:36:0013262:7982

Сведения о характерных точках границы части (частей) земельного участка			
Учетный номер части: 78:36:0013262:7982/7			

Система координат				
Номер точки	Координаты, м		Описание закрепления на местности	Средняя квадратичная погрешность определения координат характерных точек границ земельного участка, м
	X	Y		
1	2	3	4	5
1	108617.28	110561.48	-	-
2	108650.07	110539.8	-	-
3	108654.06	110545.88	-	-
4	108650.57	110547.22	-	-
5	108654.67	110557.38	-	-
6	108660.21	110555.25	-	-
7	108669.27	110569.05	-	-
8	108636.8	110590.52	-	-
1	108617.28	110561.48	-	-



ДОКУМЕНТ ПОДПИСАН
ЭЛЕКТРОННОЙ ПОДПИСЬЮ

Сертификат: 009F0BDC181A023B64597F1E2579BEFB50

Владелец: ФЕДЕРАЛЬНАЯ СЛУЖБА ГОСУДАРСТВЕННОЙ

РЕГИСТРАЦИИ, КАДАСТРА И КАРТОГРАФИИ

Действителен: с 02.08.2024 по 26.10.2025

полное наименование должности

инициалы, фамилия

Земельный участок

вид объекта недвижимости

Лист № 8 раздела 4.2

Всего листов раздела 4.2: 9

Всего разделов: 8

Всего листов выписки: 34

23.04.2025г. № КУВИ-001/2025-95345979

Кадастровый номер:

78:36:0013262:7982

Сведения о характерных точках границы части (частей) земельного участка

Учетный номер части: 78:36:0013262:7982/8

Система координат СК-1964

Номер точки	Координаты, м		Описание закрепления на местности	Средняя квадратичная погрешность определения координат характерных точек границ земельного участка, м
	X	Y		
1	2	3	4	5
1	108650.07	110539.8	-	0.1
2	108654.06	110545.88	-	0.1
3	108650.57	110547.22	-	0.1
4	108654.67	110557.38	-	0.1
5	108660.21	110555.25	-	0.1
6	108669.27	110569.05	-	0.1
7	108608.69	110609.11	-	0.1
8	108589.22	110580.02	-	0.1
1	108650.07	110539.8	-	0.1



ДОКУМЕНТ ПОДПИСАН
ЭЛЕКТРОННОЙ ПОДПИСЬЮ

Сертификат: 009F0BDC181A023B64597F1E2579BEFB50

Владелец: ФЕДЕРАЛЬНАЯ СЛУЖБА ГОСУДАРСТВЕННОЙ

РЕГИСТРАЦИИ, КАДАСТРА И КАРТОГРАФИИ

Действителен: с 02.08.2024 по 26.10.2025

полное наименование должности

инициалы, фамилия

Земельный участок

вид объекта недвижимости

Лист № 9 раздела 4.2

Всего листов раздела 4.2: 9

Всего разделов: 8

Всего листов выписки: 34

23.04.2025г. № КУВИ-001/2025-95345979

Кадастровый номер:

78:36:0013262:7982

Сведения о характерных точках границы части (частей) земельного участка

Учетный номер части: 78:36:0013262:7982/9

Система координат СК-1964

Номер точки	Координаты, м		Описание закрепления на местности	Средняя квадратичная погрешность определения координат характерных точек границ земельного участка, м
	X	Y		
1	2	3	4	5
1	108535.59	110511.02	-	0.1
2	108604.42	110611.93	-	0.1
3	108604.19	110612.08	-	0.1
4	108664.69	110700.7	-	0.1
5	108657.37	110705.67	-	0.1
6	108598.92	110619.43	-	0.1
7	108529.42	110516.87	-	0.1
1	108535.59	110511.02	-	0.1



ДОКУМЕНТ ПОДПИСАН
ЭЛЕКТРОННОЙ ПОДПИСЬЮ

Сертификат: 009F0BDC181A023B64597F1E2579BEFB50

Владелец: ФЕДЕРАЛЬНАЯ СЛУЖБА ГОСУДАРСТВЕННОЙ

РЕГИСТРАЦИИ, КАДАСТРА И КАРТОГРАФИИ

Действителен: с 02.08.2024 по 26.10.2025

полное наименование должности

инициалы, фамилия


Филиал публично-правовой компании "Роскадастр" по Санкт-Петербургу
полное наименование органа регистрации прав
Выписка из Единого государственного реестра недвижимости об объекте недвижимости

Сведения о характеристиках объекта недвижимости

На основании запроса от 23.04.2025, поступившего на рассмотрение 23.04.2025, сообщаем, что согласно записям Единого государственного реестра недвижимости:

Раздел 1 Лист 1

Земельный участок			
вид объекта недвижимости			
Лист № 1 раздела 1	Всего листов раздела 1: 3	Всего разделов: 8	Всего листов выписки: 33
23.04.2025г. № КУВИ-001/2025-95368554			
Кадастровый номер:	78:36:0013262:7983		
Номер кадастрового квартала:	78:36:0013262		
Дата присвоения кадастрового номера:	13.02.2024		
Ранее присвоенный государственный учетный номер:	данные отсутствуют		
Местоположение:	Санкт-Петербург, поселок Парголово вн.тер.г., п Парголово, территория Пригородный		
Площадь:	572 +/- 4.78		
Кадастровая стоимость, руб.:	914628		
Кадастровые номера расположенных в пределах земельного участка объектов недвижимости:	данные отсутствуют		
Кадастровые номера объектов недвижимости, из которых образован объект недвижимости:	78:36:0013262:1149		
Кадастровые номера образованных объектов недвижимости:	данные отсутствуют		
Категория земель:	Земли населенных пунктов		
Виды разрешенного использования:	Улично-дорожная сеть		
Сведения о кадастровом инженере:	Мулло Михаил Тойвович, СНИЛС 05567318581, договор на выполнение кадастровых работ от 08.12.2023 № 86-3, дата завершения кадастровых работ: 09.01.2024		
Сведения о лесах, водных объектах и об иных природных объектах, расположенных в пределах земельного участка:	данные отсутствуют		
Сведения о том, что земельный участок полностью расположен в границах зоны с особыми условиями использования территории, территории объекта культурного наследия, публичного сервитута:	данные отсутствуют		
Сведения о том, что земельный участок расположен в границах особой экономической зоны, территории опережающего развития, зоны территориального развития в Российской Федерации, игровой зоны:	данные отсутствуют		

полное наименование должности	 ДОКУМЕНТ ПОДПИСАН ЭЛЕКТРОННОЙ ПОДПИСЬЮ Сертификат: 009F0BDC181A023B64597F1E2579BEFB50 Владелец: ФЕДЕРАЛЬНАЯ СЛУЖБА ГОСУДАРСТВЕННОЙ РЕГИСТРАЦИИ, КАДАСТРА И КАРТОГРАФИИ Действителен: с 02.08.2024 по 26.10.2025	инициалы, фамилия

Земельный участок	
вид объекта недвижимости	
Лист № 2 раздела 1	Всего листов раздела 1: 3
Всего разделов: 8	
Всего листов выписки: 33	
23.04.2025г. № КУВИ-001/2025-95368554	
Кадастровый номер:	78:36:0013262:7983
Сведения о том, что земельный участок расположен в границах особо охраняемой природной территории, Байкальской природной территории и ее экологических зон, лесопарковом зеленом поясе, охотничьего угодья, лесничества:	данные отсутствуют
Сведения о расположении земельного участка и (или) расположенного на нем объекта недвижимости в границах территории, в отношении которой принято решение о резервировании земель для государственных или муниципальных нужд:	данные отсутствуют
Сведения о результатах проведения государственного земельного надзора:	данные отсутствуют
Сведения о расположении земельного участка в границах территории, в отношении которой утвержден проект межевания территории:	данные отсутствуют
Условный номер земельного участка:	данные отсутствуют
Сведения о принятии акта и (или) заключении договора, предусматривающих предоставление в соответствии с земельным законодательством исполнительным органом государственным органом власти или органом местного самоуправления, находящегося в государственной или муниципальной собственности земельного участка для строительства наемного дома социального использования или наемного дома коммерческого использования:	данные отсутствуют
Сведения о том, что земельный участок или земельные участки образованы на основании решения об изъятии земельного участка и (или) расположенного на нем объекта недвижимости для государственных или муниципальных нужд:	данные отсутствуют
Сведения о том, что земельный участок образован из земель или земельного участка, государственная собственность на которые не разграничена:	данные отсутствуют
Сведения о наличии земельного спора о местоположении границ земельных участков:	данные отсутствуют
Статус записи об объекте недвижимости:	Сведения об объекте недвижимости имеют статус "актуальные"
Особые отметки:	Сведения об ограничениях права на объект недвижимости, обременениях данного объекта, не зарегистрированных в реестре прав, ограничений прав и обременений недвижимого имущества: вид



ДОКУМЕНТ ПОДПИСАН
ЭЛЕКТРОННОЙ ПОДПИСЬЮ

Сертификат: 009F0BDC181A023B64597F1E2579BEFB50

Владелец: ФЕДЕРАЛЬНАЯ СЛУЖБА ГОСУДАРСТВЕННОЙ

РЕГИСТРАЦИИ, КАДАСТРА И КАРТОГРАФИИ

Действителен: с 02.08.2024 по 26.10.2025

полное наименование должности

инициалы, фамилия

Земельный участок			
вид объекта недвижимости			
Лист № 3 раздела 1	Всего листов раздела 1: 3	Всего разделов: 8	Всего листов выписки: 33
23.04.2025г. № КУВИ-001/2025-95368554			
Кадастровый номер:		78:36:0013262:7983	
		<p>ограничения (обременения): ограничения прав на земельный участок, предусмотренные статьей 56 Земельного кодекса Российской Федерации; срок действия: с 13.02.2024; реквизиты документа-основания: постановление "Об утверждении Правил охраны электрических сетей напряжением свыше 1000 вольт" от 26.03.1984 № 255 выдан: Совет Министров СССР. вид ограничения (обременения): ограничения прав на земельный участок, предусмотренные статьей 56 Земельного кодекса Российской Федерации; срок действия: с 13.02.2024; реквизиты документа-основания: постановление Совета Министров СССР от 26 марта 1984 г. № 255 "Об утверждении правил охраны электрических сетей напряжением свыше 1000 вольт" от 26.03.1984 № 255 выдан: Совет Министров СССР. вид ограничения (обременения): ограничения прав на земельный участок, предусмотренные статьей 56 Земельного кодекса Российской Федерации; срок действия: с 13.02.2024; реквизиты документа-основания: приказ Министерства энергетики Российской Федерации от 10.08.2022 № 794 выдан: Министерство энергетики Российской Федерации . вид ограничения (обременения): ограничения прав на земельный участок, предусмотренные статьей 56 Земельного кодекса Российской Федерации; срок действия: с 13.02.2024; реквизиты документа-основания: постановление Правительства РФ "О порядке установления охранных зон объектов электросетевого хозяйства и особых условий использования земельных участков, расположенных в границах таких зон" от 24.02.2009 № 160 выдан: Правительство Российской Федерации. вид ограничения (обременения): ограничения прав на земельный участок, предусмотренные статьей 56 Земельного кодекса Российской Федерации; срок действия: с 13.02.2024; реквизиты документа-основания: распоряжение от 26.04.2023 № 1058-рз выдан: Комитет имущественных отношений Правительства Санкт-Петербурга. вид ограничения (обременения): ограничения прав на земельный участок, предусмотренные статьей 56 Земельного кодекса Российской Федерации; срок действия: с 13.02.2024; реквизиты документа-основания: «О порядке установления охранных зон объектов электросетевого хозяйства и особых условий использования земельных участков, расположенных в границах таких зон» от 24.02.2009 № 160 выдан: Правительство РФ. вид ограничения (обременения): ограничения прав на земельный участок, предусмотренные статьей 56 Земельного кодекса Российской Федерации; срок действия: с 13.02.2024; реквизиты документа-основания: постановление Совета Министров СССР "Об утверждении Правил охраны электрических сетей напряжением свыше 1000 вольт" от 26.03.1984 № 255.</p>	
Получатель выписки:		Сивак Владислава Романовна	



ДОКУМЕНТ ПОДПИСАН
ЭЛЕКТРОННОЙ ПОДПИСЬЮ

Сертификат: 009F0BDC181A023B64597F1E2579BEFB50

Владелец: ФЕДЕРАЛЬНАЯ СЛУЖБА ГОСУДАРСТВЕННОЙ

РЕГИСТРАЦИИ, КАДАСТРА И КАРТОГРАФИИ


Действителен: с 02.08.2024 по 26.10.2025

полное наименование должности

инициалы, фамилия

Выписка из Единого государственного реестра недвижимости об объекте недвижимости
Сведения о зарегистрированных правах

Земельный участок			
вид объекта недвижимости			
Лист № 1 раздела 2	Всего листов раздела 2: 2	Всего разделов: 8	Всего листов выписки: 33
23.04.2025г. № КУВИ-001/2025-95368554			
Кадастровый номер:		78:36:0013262:7983	
1	Правообладатель (правообладатели):	1.1	Общество с ограниченной ответственностью "ИнвестКапитал", ИНН: 7813353502
	Сведения о возможности предоставления третьим лицам персональных данных физического лица:	1.1.1	данные отсутствуют
2	Вид, номер, дата и время государственной регистрации права:	2.1	Собственность 78:36:0013262:7983-78/011/2024-1 13.02.2024 10:15:53
3	Сведения об осуществлении государственной регистрации сделки, права без необходимого в силу закона согласия третьего лица, органа:	3.1	данные отсутствуют
4	Ограничение прав и обременение объекта недвижимости:	не зарегистрировано	
5	Договоры участия в долевом строительстве:	не зарегистрировано	
6	Заявленные в судебном порядке права требования:	данные отсутствуют	
7	Сведения о возможности предоставления третьим лицам персональных данных физического лица	данные отсутствуют	
8	Сведения о возражении в отношении зарегистрированного права:	данные отсутствуют	
9	Сведения о наличии решения об изъятии объекта недвижимости для государственных и муниципальных нужд:	данные отсутствуют	
10	Сведения о невозможности государственной регистрации без личного участия правообладателя или его законного представителя:	данные отсутствуют	
11	Правопритязания и сведения о наличии поступивших, но не рассмотренных заявлений о проведении государственной регистрации права (перехода, прекращения права), ограничения права или обременения объекта недвижимости, сделки в отношении объекта недвижимости:	отсутствуют	

полное наименование должности	 ДОКУМЕНТ ПОДПИСАН ЭЛЕКТРОННОЙ ПОДПИСЬЮ	инициалы, фамилия
	Сертификат: 009F0BDC181A023B64597F1E2579BEFB50 Владелец: ФЕДЕРАЛЬНАЯ СЛУЖБА ГОСУДАРСТВЕННОЙ РЕГИСТРАЦИИ, КАДАСТРА И КАРТОГРАФИИ Действителен: с 02.08.2024 по 26.10.2025	

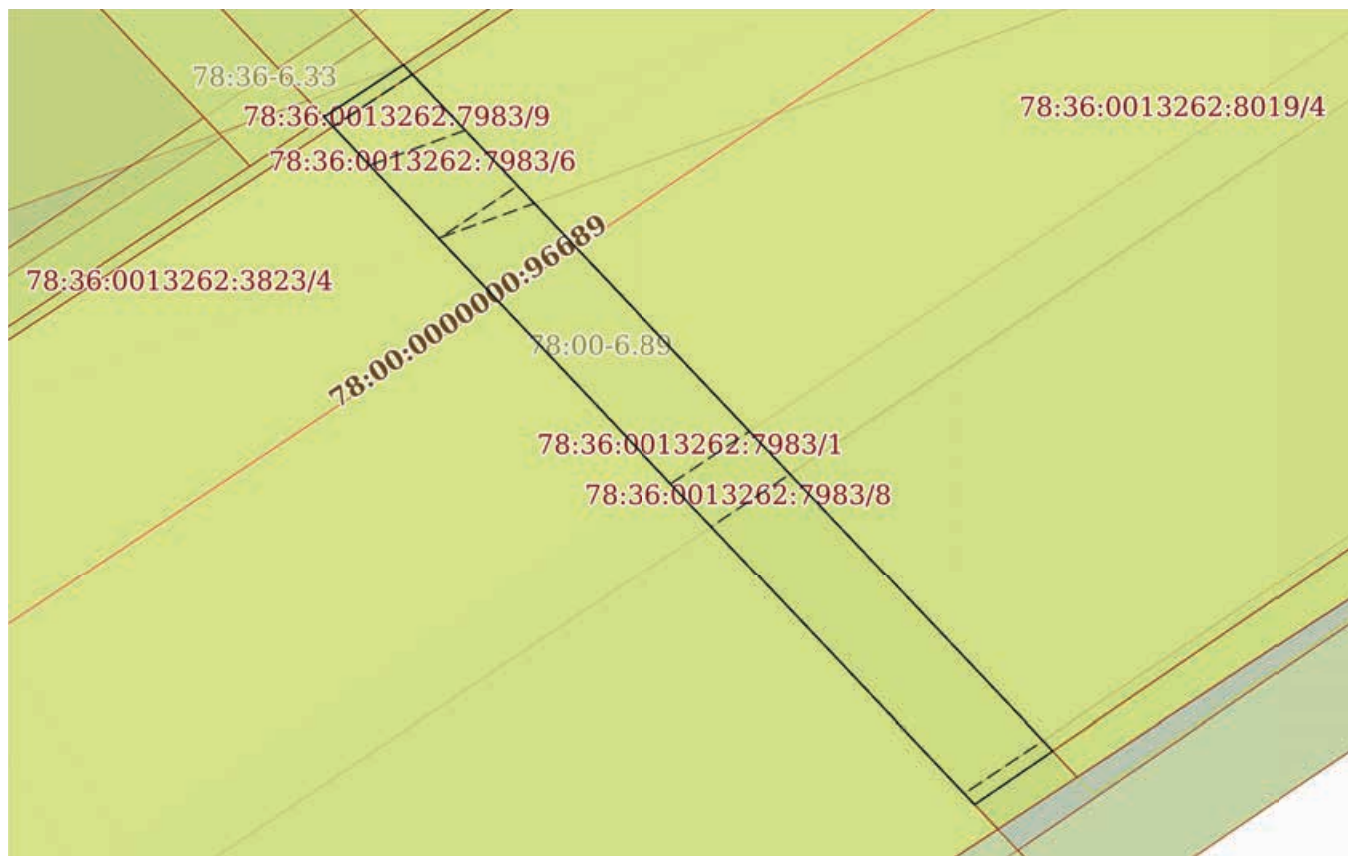
Земельный участок			
вид объекта недвижимости			
Лист № 2 раздела 2	Всего листов раздела 2: 2	Всего разделов: 8	Всего листов выписки: 33
23.04.2025г. № КУВИ-001/2025-95368554			
Кадастровый номер:		78:36:0013262:7983	
11	Сведения о невозможности государственной регистрации перехода, прекращения, ограничения права на земельный участок из земель сельскохозяйственного назначения:	данные отсутствуют	

полное наименование должности	 ДОКУМЕНТ ПОДПИСАН ЭЛЕКТРОННОЙ ПОДПИСЬЮ Сертификат: 009F0BDC181A023B64597F1E2579BEFB50 Владелец: ФЕДЕРАЛЬНАЯ СЛУЖБА ГОСУДАРСТВЕННОЙ РЕГИСТРАЦИИ, КАДАСТРА И КАРТОГРАФИИ Действителен: с 02.08.2024 по 26.10.2025	инициалы, фамилия
-------------------------------	---	-------------------


Выписка из Единого государственного реестра недвижимости об объекте недвижимости
Описание местоположения земельного участка

Земельный участок			
вид объекта недвижимости			
Лист № 1 раздела 3	Всего листов раздела 3: 1	Всего разделов: 8	Всего листов выписки: 33
23.04.2025г. № КУВИ-001/2025-95368554			
Кадастровый номер:		78:36:0013262:7983	

План (чертеж, схема) земельного участка



Масштаб 1:600	Условные обозначения:
---------------	-----------------------

	 ДОКУМЕНТ ПОДПИСАН ЭЛЕКТРОННОЙ ПОДПИСЬЮ Сертификат: 009F0BDC181A023B64597F1E2579BEFB50 Владелец: ФЕДЕРАЛЬНАЯ СЛУЖБА ГОСУДАРСТВЕННОЙ РЕГИСТРАЦИИ, КАДАСТРА И КАРТОГРАФИИ Действителен: с 02.08.2024 по 26.10.2025	
полное наименование должности		инициалы, фамилия

Выписка из Единого государственного реестра недвижимости об объекте недвижимости

Описание местоположения земельного участка


Земельный участок			
вид объекта недвижимости			

Лист № 1 раздела 3.1	Всего листов раздела 3.1: 1	Всего разделов: 8	Всего листов выписки: 33
----------------------	-----------------------------	-------------------	--------------------------

23.04.2025г. № КУВИ-001/2025-95368554

Кадастровый номер: 78:36:0013262:7983

Описание местоположения границ земельного участка							
№ п/п	Номер точки		Дирекционный угол	Горизонтальное проложение, м	Описание закрепления на местности	Кадастровые номера смежных участков	Сведения об адресах правообладателей смежных земельных участков
	начальная	конечная					
1	2	3	4	5	6	7	8
1	1.1.1	1.1.2	56°42.4'	7.63	данные отсутствуют	78:36:0013262:7990	адрес отсутствует
2	1.1.1	1.1.1			данные отсутствуют	78:36:0013262:9762	адрес отсутствует
3	1.1.2	1.1.3	136°32.1'	76	данные отсутствуют	78:36:0013262:8019	адрес отсутствует
4	1.1.2	1.1.2			данные отсутствуют	78:36:0013262:1161	адрес отсутствует
5	1.1.3	1.1.4	235°42.3'	7.61	данные отсутствуют	78:36:0013262:7982	адрес отсутствует
6	1.1.3	1.1.3			данные отсутствуют	78:36:0013262:8018	адрес отсутствует
7	1.1.4	1.1.1	316°32.3'	76.13	данные отсутствуют	78:36:0013262:3823(1)	адрес отсутствует



ДОКУМЕНТ ПОДПИСАН
ЭЛЕКТРОННОЙ ПОДПИСЬЮ

Сертификат: 009F0BDC181A023B64597F1E2579BEFB50
Владелец: ФЕДЕРАЛЬНАЯ СЛУЖБА ГОСУДАРСТВЕННОЙ
РЕГИСТРАЦИИ, КАДАСТРА И КАРТОГРАФИИ
Действителен: с 02.08.2024 по 26.10.2025


полное наименование должности		инициалы, фамилия
-------------------------------	--	-------------------

Выписка из Единого государственного реестра недвижимости об объекте недвижимости

Описание местоположения земельного участка

Земельный участок			
вид объекта недвижимости			
Лист № 1 раздела 3.2	Всего листов раздела 3.2: 1	Всего разделов: 8	Всего листов выписки: 33
23.04.2025г. № КУВИ-001/2025-95368554			
Кадастровый номер:		78:36:0013262:7983	

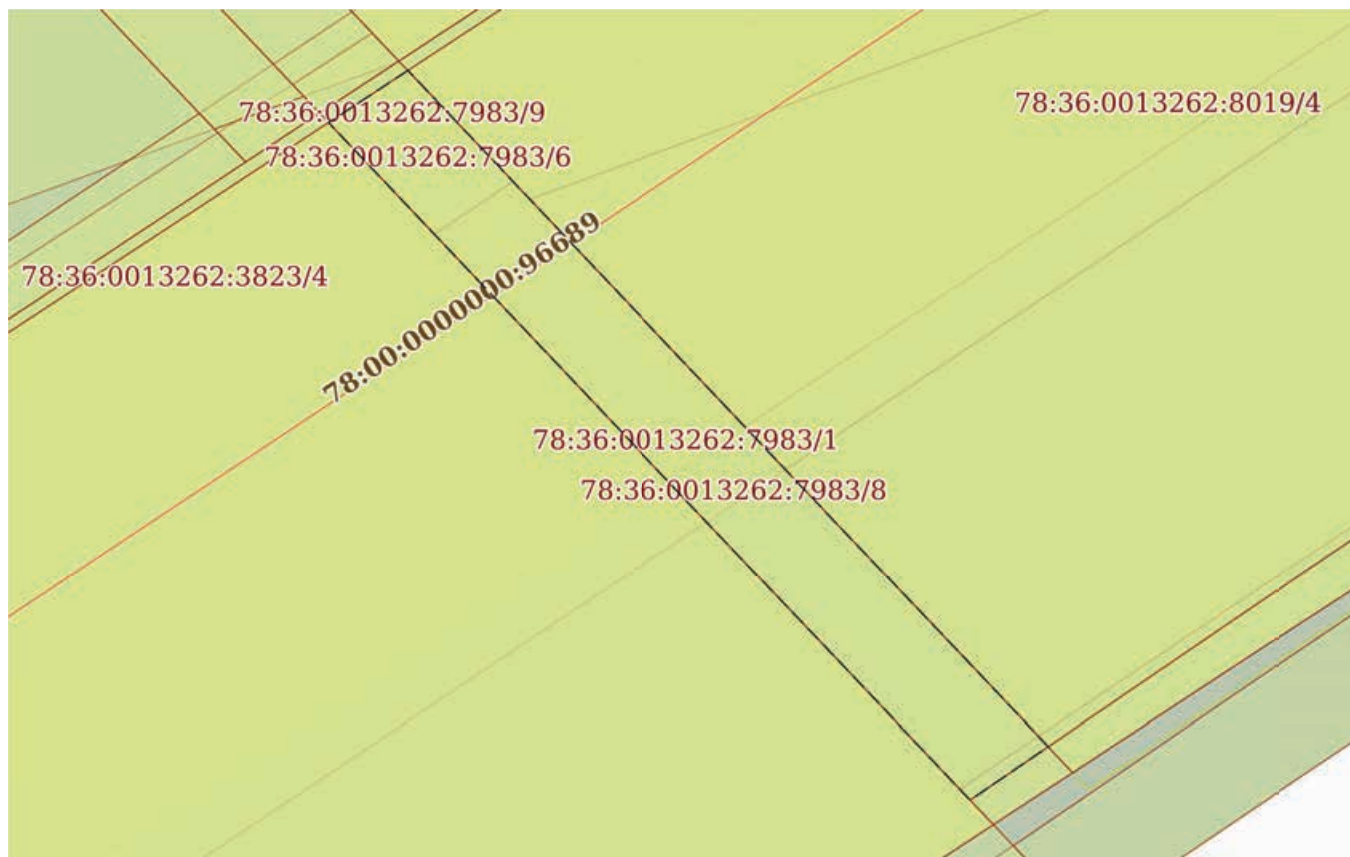
Сведения о характерных точках границы земельного участка				
Система координат СК-1964				
Номер точки	Координаты, м		Описание закрепления на местности	Средняя квадратичная погрешность определения координат характерных точек границ земельного участка, м
	X	Y		
1	2	3	4	5
1	108594.53	110455.17	-	0.1
2	108598.72	110461.55	-	0.1
3	108543.56	110513.83	-	0.1
4	108539.27	110507.54	-	0.1
1	108594.53	110455.17	-	0.1

полное наименование должности		ДОКУМЕНТ ПОДПИСАН ЭЛЕКТРОННОЙ ПОДПИСЬЮ	инициалы, фамилия
	Сертификат: 009F0BDC181A023B64597F1E2579BEFB50 Владелец: ФЕДЕРАЛЬНАЯ СЛУЖБА ГОСУДАРСТВЕННОЙ РЕГИСТРАЦИИ, КАДАСТРА И КАРТОГРАФИИ Действителен: с 02.08.2024 по 26.10.2025		

Выписка из Единого государственного реестра недвижимости об объекте недвижимости
Сведения о частях земельного участка

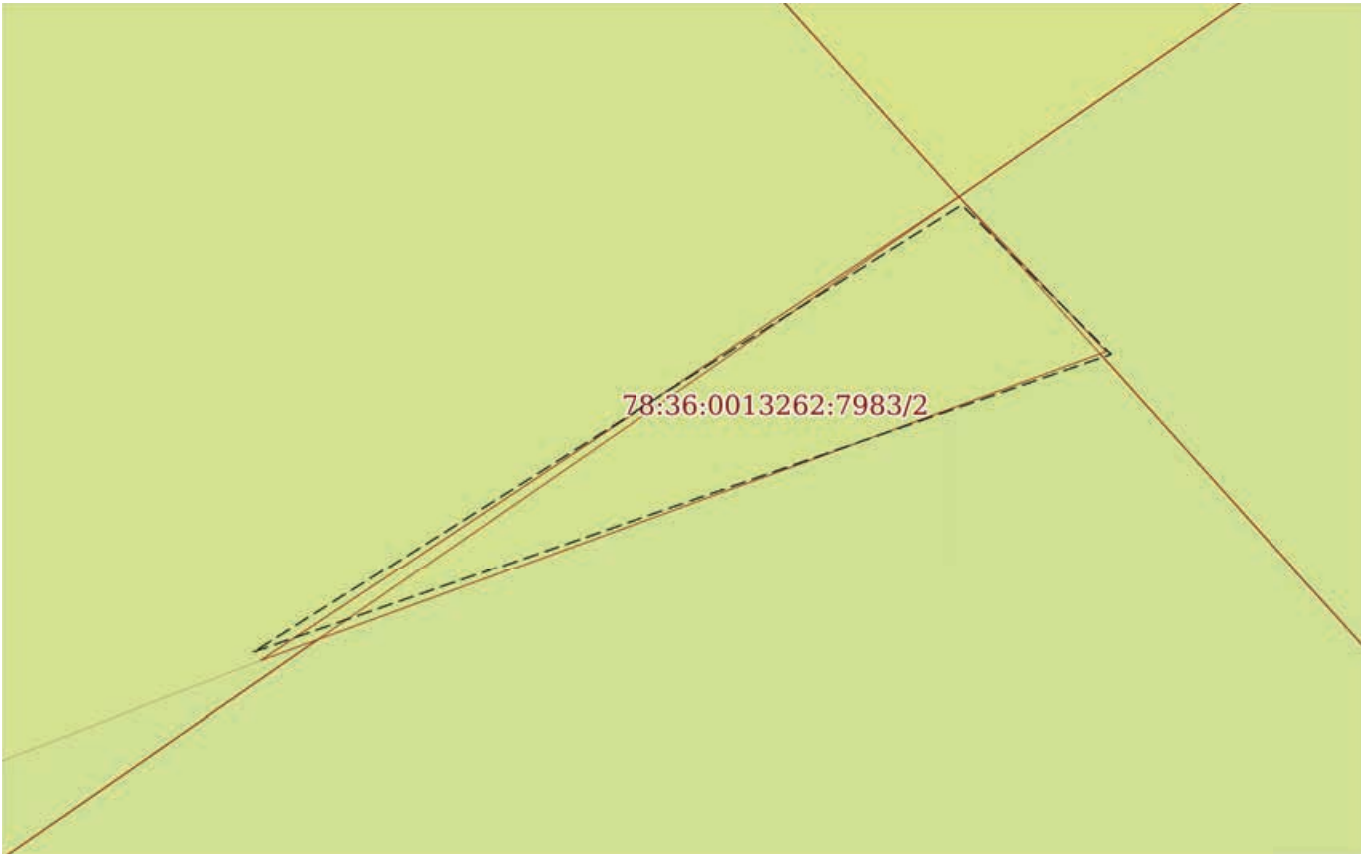
Земельный участок			
вид объекта недвижимости			
Лист № 1 раздела 4	Всего листов раздела 4: 9	Всего разделов: 8	Всего листов выписки: 33
23.04.2025г. № КУВИ-001/2025-95368554			
Кадастровый номер:		78:36:0013262:7983	


План (чертеж, схема) части земельного участка Учетный номер части: 78:36:0013262:7983/1

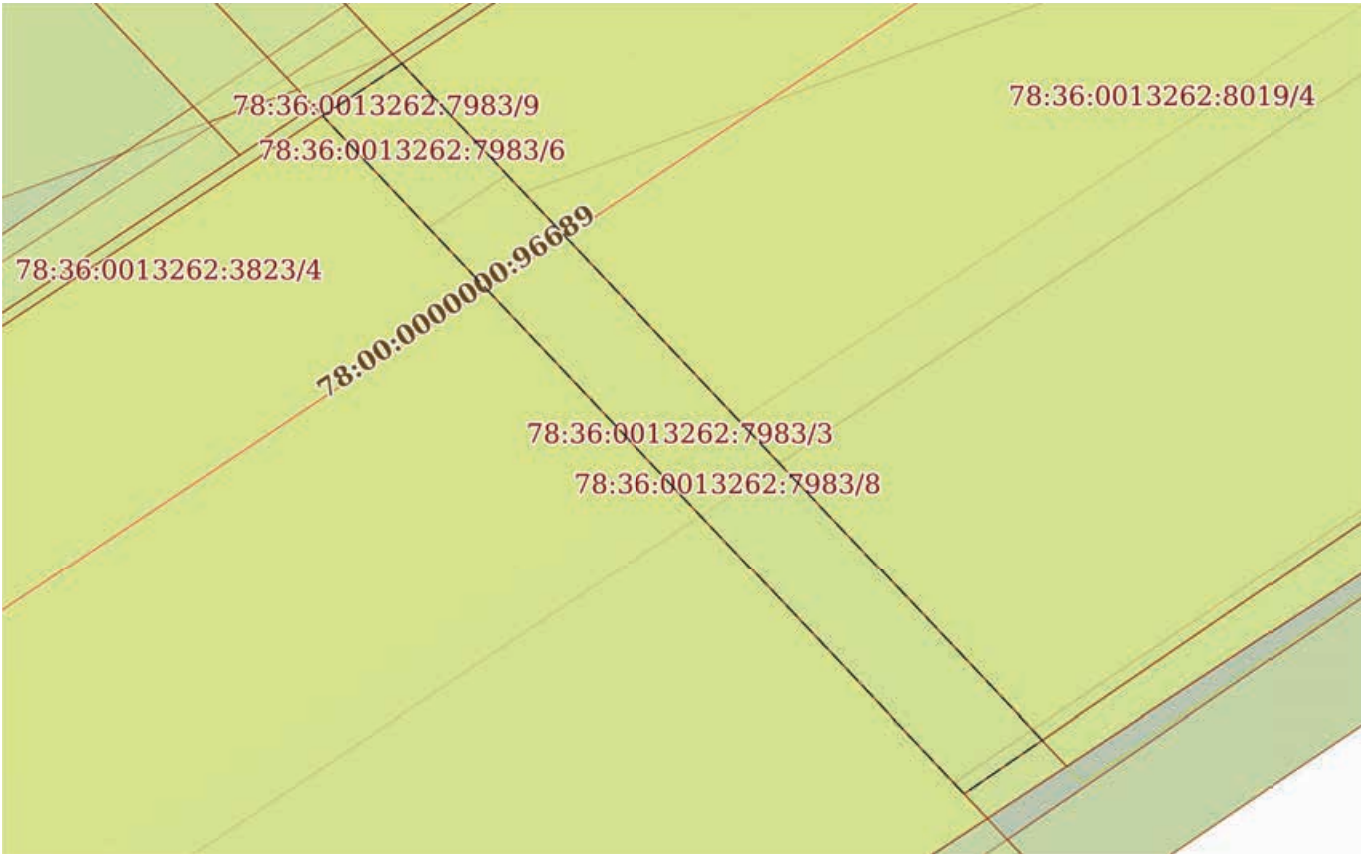



Масштаб 1:600 Условные обозначения:

полное наименование должности	 ДОКУМЕНТ ПОДПИСАН ЭЛЕКТРОННОЙ ПОДПИСЬЮ	инициалы, фамилия
	Сертификат: 009F0BDC181A023B64597F1E2579BEFB50 Владелец: ФЕДЕРАЛЬНАЯ СЛУЖБА ГОСУДАРСТВЕННОЙ РЕГИСТРАЦИИ, КАДАСТРА И КАРТОГРАФИИ Действителен: с 02.08.2024 по 26.10.2025	

Земельный участок			
вид объекта недвижимости			
Лист № 2 раздела 4	Всего листов раздела 4: 9	Всего разделов: 8	Всего листов выписки: 33
23.04.2025г. № КУВИ-001/2025-95368554			
Кадастровый номер:		78:36:0013262:7983	
План (чертеж, схема) части земельного участка		Учетный номер части: 78:36:0013262:7983/2	
			
Масштаб 1:2	Условные обозначения:		

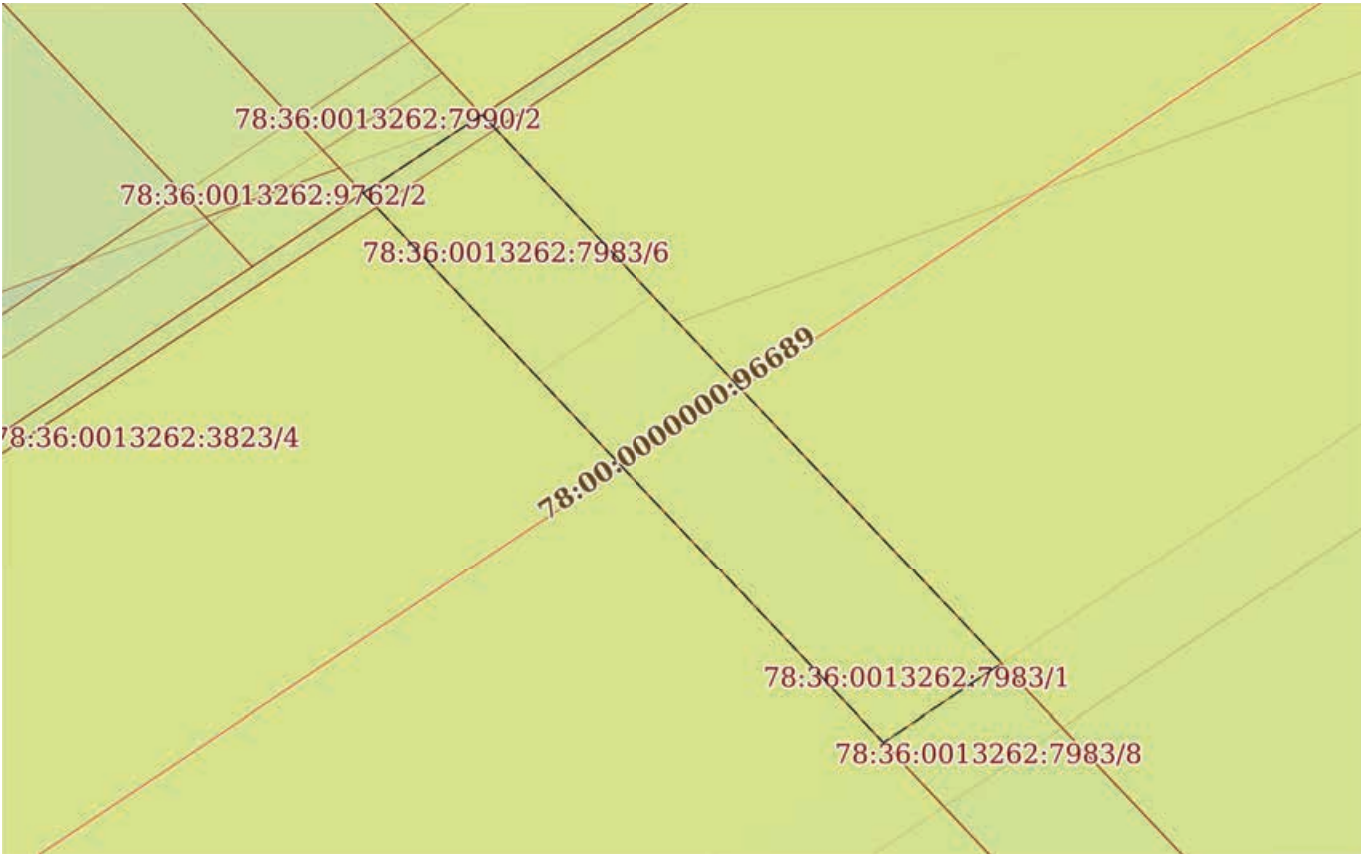
	ДОКУМЕНТ ПОДПИСАН ЭЛЕКТРОННОЙ ПОДПИСЬЮ	
Сертификат: 009F0BDC181A023B64597F1E2579BEFB50 Владелец: ФЕДЕРАЛЬНАЯ СЛУЖБА ГОСУДАРСТВЕННОЙ РЕГИСТРАЦИИ, КАДАСТРА И КАРТОГРАФИИ Действителен: с 02.08.2024 по 26.10.2025	инициалы, фамилия	
ПОЛНОЕ НАИМЕНОВАНИЕ ДОЛЖНОСТИ		


Земельный участок			
вид объекта недвижимости			
Лист № 3 раздела 4	Всего листов раздела 4: 9	Всего разделов: 8	Всего листов выписки: 33
23.04.2025г. № КУВИ-001/2025-95368554			
Кадастровый номер:		78:36:0013262:7983	
План (чертеж, схема) части земельного участка		Учетный номер части: 78:36:0013262:7983/3	
			
Масштаб 1:600	Условные обозначения:		

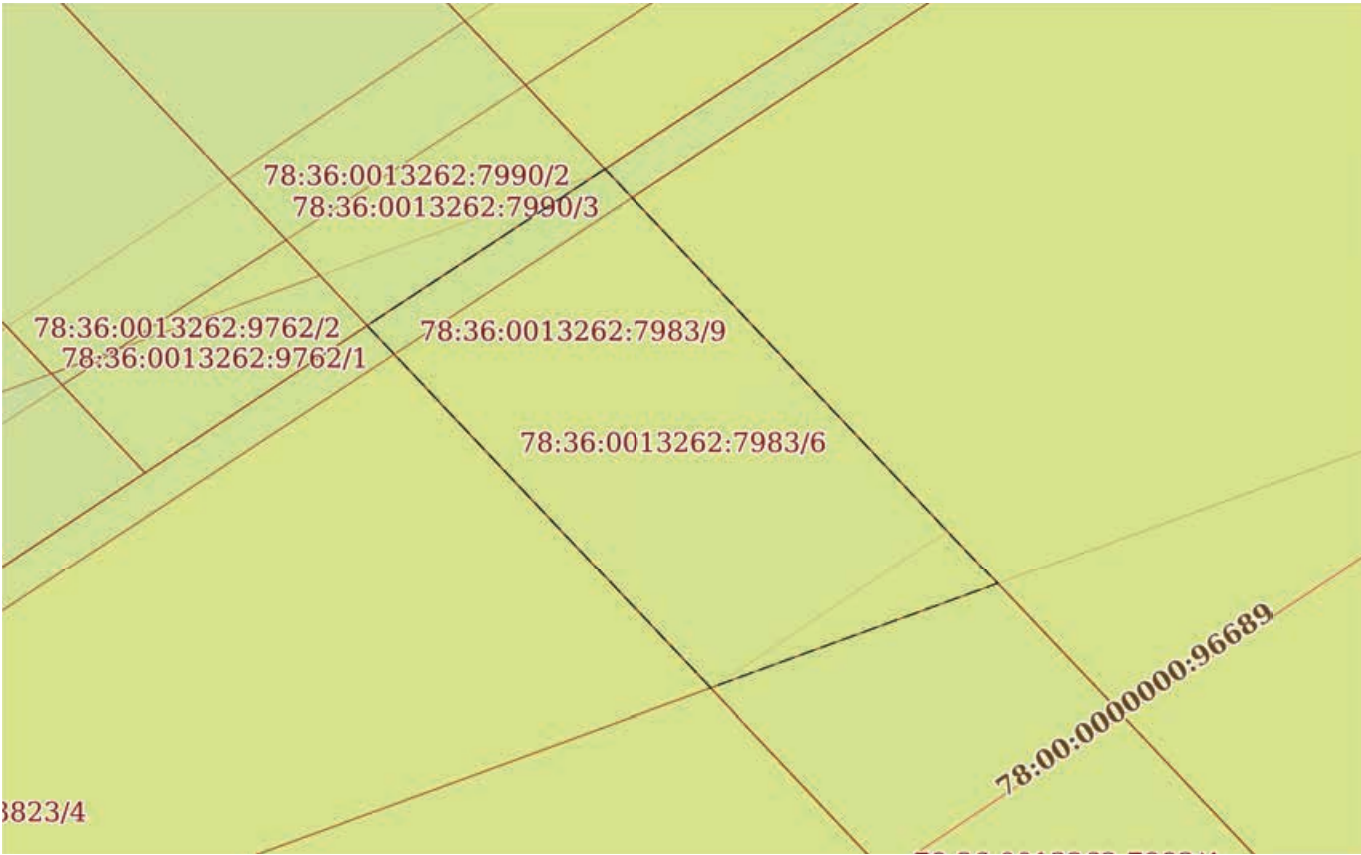
полное наименование должности	 ДОКУМЕНТ ПОДПИСАН ЭЛЕКТРОННОЙ ПОДПИСЬЮ	инициалы, фамилия
	Сертификат: 009F0BDC181A023B64597F1E2579BEFB50 Владелец: ФЕДЕРАЛЬНАЯ СЛУЖБА ГОСУДАРСТВЕННОЙ РЕГИСТРАЦИИ, КАДАСТРА И КАРТОГРАФИИ Действителен: с 02.08.2024 по 26.10.2025	


Земельный участок			
вид объекта недвижимости			
Лист № 4 раздела 4	Всего листов раздела 4: 9	Всего разделов: 8	Всего листов выписки: 33
23.04.2025г. № КУВИ-001/2025-95368554			
Кадастровый номер:		78:36:0013262:7983	
План (чертеж, схема) части земельного участка		Учетный номер части: 78:36:0013262:7983/4	
Масштаб 1:400	Условные обозначения:		

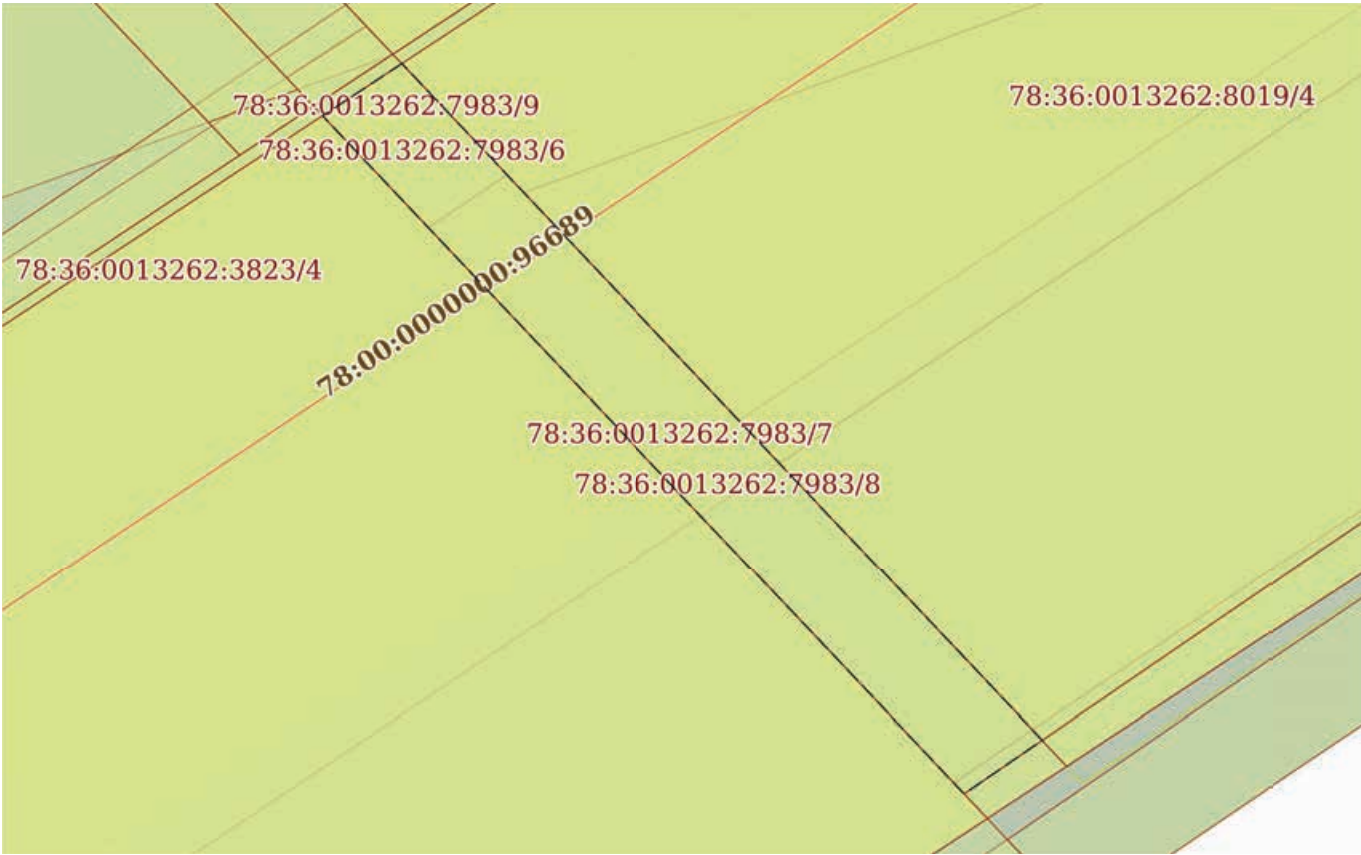
полное наименование должности	 ДОКУМЕНТ ПОДПИСАН ЭЛЕКТРОННОЙ ПОДПИСЬЮ	инициалы, фамилия
	Сертификат: 009F0BDC181A023B64597F1E2579BEFB50 Владелец: ФЕДЕРАЛЬНАЯ СЛУЖБА ГОСУДАРСТВЕННОЙ РЕГИСТРАЦИИ, КАДАСТРА И КАРТОГРАФИИ Действителен: с 02.08.2024 по 26.10.2025	


Земельный участок			
вид объекта недвижимости			
Лист № 5 раздела 4	Всего листов раздела 4: 9	Всего разделов: 8	Всего листов выписки: 33
23.04.2025г. № КУВИ-001/2025-95368554			
Кадастровый номер:		78:36:0013262:7983	
План (чертеж, схема) части земельного участка		Учетный номер части: 78:36:0013262:7983/5	
			
Масштаб 1:400	Условные обозначения:		


полное наименование должности	 ДОКУМЕНТ ПОДПИСАН ЭЛЕКТРОННОЙ ПОДПИСЬЮ	инициалы, фамилия
	Сертификат: 009F0BDC181A023B64597F1E2579BEFB50 Владелец: ФЕДЕРАЛЬНАЯ СЛУЖБА ГОСУДАРСТВЕННОЙ РЕГИСТРАЦИИ, КАДАСТРА И КАРТОГРАФИИ Действителен: с 02.08.2024 по 26.10.2025	


Земельный участок			
вид объекта недвижимости			
Лист № 6 раздела 4	Всего листов раздела 4: 9	Всего разделов: 8	Всего листов выписки: 33
23.04.2025г. № КУВИ-001/2025-95368554			
Кадастровый номер:		78:36:0013262:7983	
План (чертеж, схема) части земельного участка		Учетный номер части: 78:36:0013262:7983/6	
			
Масштаб 1:200	Условные обозначения:		

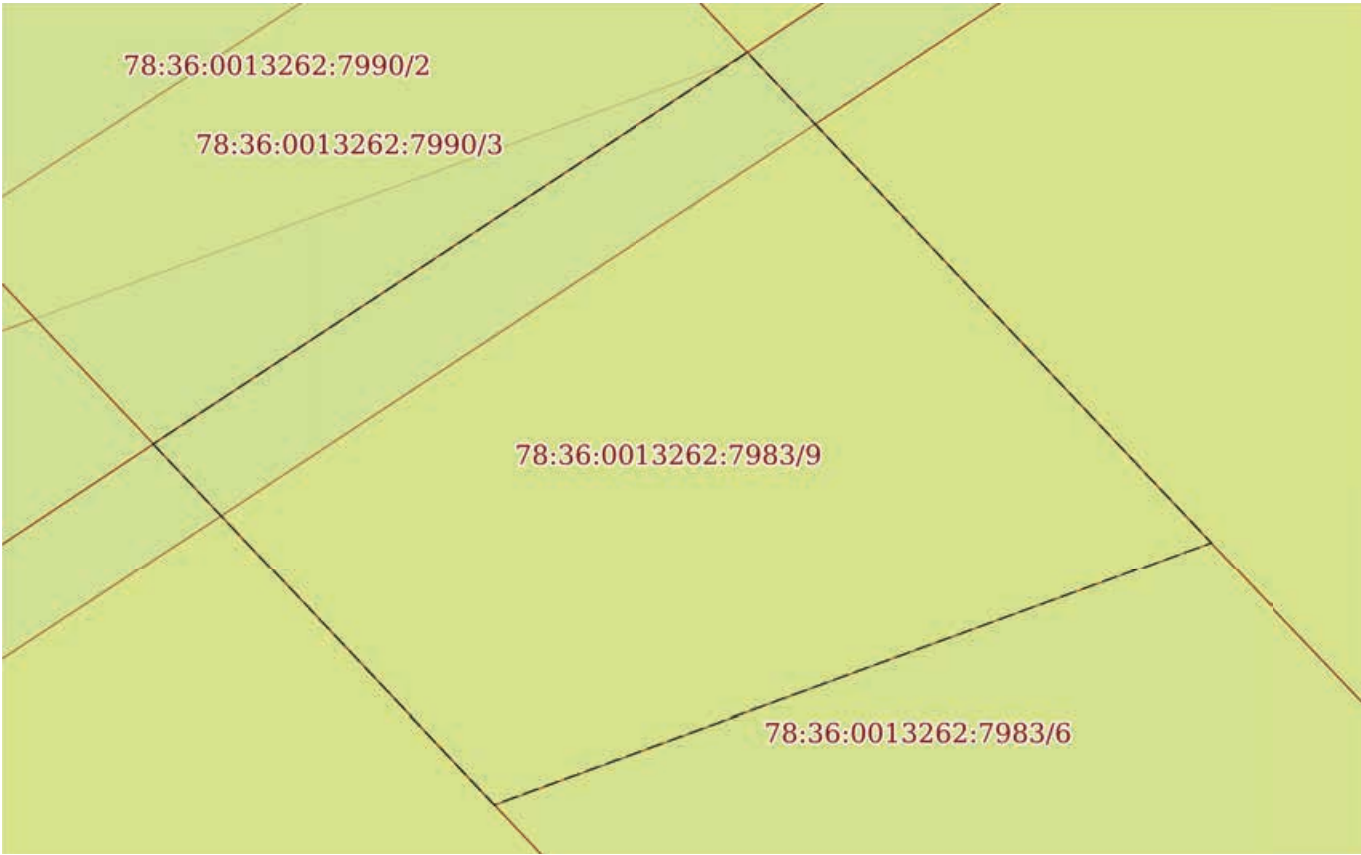
полное наименование должности	 ДОКУМЕНТ ПОДПИСАН ЭЛЕКТРОННОЙ ПОДПИСЬЮ	инициалы, фамилия
	Сертификат: 009F0BDC181A023B64597F1E2579BEFB50 Владелец: ФЕДЕРАЛЬНАЯ СЛУЖБА ГОСУДАРСТВЕННОЙ РЕГИСТРАЦИИ, КАДАСТРА И КАРТОГРАФИИ Действителен: с 02.08.2024 по 26.10.2025	

Земельный участок			
вид объекта недвижимости			
Лист № 7 раздела 4	Всего листов раздела 4: 9	Всего разделов: 8	Всего листов выписки: 33
23.04.2025г. № КУВИ-001/2025-95368554			
Кадастровый номер:		78:36:0013262:7983	
План (чертеж, схема) части земельного участка		Учетный номер части: 78:36:0013262:7983/7	
			
Масштаб 1:600	Условные обозначения:		

полное наименование должности	 ДОКУМЕНТ ПОДПИСАН ЭЛЕКТРОННОЙ ПОДПИСЬЮ	инициалы, фамилия
	Сертификат: 009F0BDC181A023B64597F1E2579BEFB50 Владелец: ФЕДЕРАЛЬНАЯ СЛУЖБА ГОСУДАРСТВЕННОЙ РЕГИСТРАЦИИ, КАДАСТРА И КАРТОГРАФИИ Действителен: с 02.08.2024 по 26.10.2025	

Земельный участок			
вид объекта недвижимости			
Лист № 8 раздела 4	Всего листов раздела 4: 9	Всего разделов: 8	Всего листов выписки: 33
23.04.2025г. № КУВИ-001/2025-95368554			
Кадастровый номер:		78:36:0013262:7983	
План (чертеж, схема) части земельного участка		Учетный номер части: 78:36:0013262:7983/8	
			
Масштаб 1:500	Условные обозначения:		

полное наименование должности	 ДОКУМЕНТ ПОДПИСАН ЭЛЕКТРОННОЙ ПОДПИСЬЮ	инициалы, фамилия
	Сертификат: 009F0BDC181A023B64597F1E2579BEFB50 Владелец: ФЕДЕРАЛЬНАЯ СЛУЖБА ГОСУДАРСТВЕННОЙ РЕГИСТРАЦИИ, КАДАСТРА И КАРТОГРАФИИ Действителен: с 02.08.2024 по 26.10.2025	


Земельный участок			
вид объекта недвижимости			
Лист № 9 раздела 4	Всего листов раздела 4: 9	Всего разделов: 8	Всего листов выписки: 33
23.04.2025г. № КУВИ-001/2025-95368554			
Кадастровый номер:		78:36:0013262:7983	
План (чертеж, схема) части земельного участка		Учетный номер части: 78:36:0013262:7983/9	
			
Масштаб 1:80	Условные обозначения:		

полное наименование должности	 ДОКУМЕНТ ПОДПИСАН ЭЛЕКТРОННОЙ ПОДПИСЬЮ	инициалы, фамилия
	Сертификат: 009F0BDC181A023B64597F1E2579BEFB50 Владелец: ФЕДЕРАЛЬНАЯ СЛУЖБА ГОСУДАРСТВЕННОЙ РЕГИСТРАЦИИ, КАДАСТРА И КАРТОГРАФИИ Действителен: с 02.08.2024 по 26.10.2025	

Выписка из Единого государственного реестра недвижимости об объекте недвижимости
Сведения о частях земельного участка

Земельный участок			
вид объекта недвижимости			
Лист № 1 раздела 4.1	Всего листов раздела 4.1: 7	Всего разделов: 8	Всего листов выписки: 33
23.04.2025г. № КУВИ-001/2025-95368554			
Кадастровый номер:		78:36:0013262:7983	

Учетный номер части	Площадь, м2	Содержание ограничения в использовании или ограничения права на объект недвижимости или обременения объекта недвижимости
1	2	3
78:36:0013262:7983/1	564	78:36-6.69
78:36:0013262:7983/2	1	78:36-6.33
78:36:0013262:7983/3	564	78:00-6.703
78:36:0013262:7983/4	340	78:00-6.89
78:36:0013262:7983/5	305	78:36-6.1228
78:36:0013262:7983/6	108	78:36-6.46
78:36:0013262:7983/7	564	78:36-6.157
78:36:0013262:7983/8	462	данные отсутствуют
78:36:0013262:7983/9	47	данные отсутствуют
	Весь	вид ограничения (обременения): ограничения прав на земельный участок, предусмотренные статьей 56 Земельного кодекса Российской Федерации; Срок действия: не установлен; реквизиты документа-основания: постановление "Об утверждении Правил охраны электрических сетей напряжением свыше 1000 вольт" от 26.03.1984 № 255 выдан: Совет Министров СССР; Содержание ограничения (обременения): ограничения использования территории регламентируется Правилами охраны электрических сетей напряжением свыше 1000 вольт, утвержденными Постановлением Совета Министров СССР от 26.03.1984 № 255: Запрещается производить какие-либо действия, которые могут нарушить нормальную работу электрических сетей, привести к их повреждению или к несчастным случаям, в частности: а) размещать автозаправочные станции и иные хранилища горюче-смазочных материалов в охранных зонах электрических сетей; б) посторонним лицам находиться на территории и в помещениях электросетевых сооружений, открывать двери и люки электросетевых сооружений, производить переключения и подключения в электрических сетях; в) загромождать подъезды и подходы к объектам электрических сетей; г) набрасывать на провода опоры и приближать к ним посторонние предметы, а также подниматься на опоры; д) устраивать всякого рода свалки (в охранных зонах электрических сетей и вблизи них); е) складировать корма, удобрения, солому, торф, дрова и другие материалы, разводить огонь (в охранных зонах воздушных линий электропередачи); ж) устраивать спортивные площадки для игр, стадионы, рынки, остановочные пункты общественного транспорта, стоянки всех видов машин и механизмов, проводить любые мероприятия, связанные с большим скоплением людей, не занятых выполнением разрешенных в

полное наименование должности	 ДОКУМЕНТ ПОДПИСАН ЭЛЕКТРОННОЙ ПОДПИСЬЮ	инициалы, фамилия
	Сертификат: 009F0BDC181A023B64597F1E2579BEFB50 Владелец: ФЕДЕРАЛЬНАЯ СЛУЖБА ГОСУДАРСТВЕННОЙ РЕГИСТРАЦИИ, КАДАСТРА И КАРТОГРАФИИ Действителен: с 02.08.2024 по 26.10.2025	

Земельный участок			
вид объекта недвижимости			
Лист № 2 раздела 4.1	Всего листов раздела 4.1: 7	Всего разделов: 8	Всего листов выписки: 33

23.04.2025г. № КУВИ-001/2025-95368554

Кадастровый номер: 78:36:0013262:7983

		установленном порядке работ (в охранных зонах воздушных линий электропередачи); з) запускать воздушные змеи, спортивные модели летательных аппаратов, в том числе неуправляемые (в охранных зонах воздушных линий электропередачи и вблизи них); и) совершать остановки всех видов транспорта, кроме железнодорожного (в охранных зонах воздушных линий электропередачи напряжением 330 кВ и выше); к) производить работы ударными механизмами, сбрасывать тяжести массой свыше 5 т, производить сброс и слив едких и коррозионных веществ и горюче-смазочных материалов (в охранных зонах подземных кабельных линий электропередачи и вблизи них); л) бросать якоря, проходить с отданными якорями, цепями, лотами, волокушками и тралами (в охранных зонах подводных кабельных линий электропередачи). ; Реестровый номер границы: 78:36-6.69; Вид объекта реестра границ: Зона с особыми условиями использования территории; Вид зоны по документу: Охранная зона ВЛ 330 кВ Северо-западная ТЭЦ – Каменогорская (опоры 1-70) (Выборгский район); Тип зоны: Охранная зона инженерных коммуникаций
Весь		вид ограничения (обременения): ограничения прав на земельный участок, предусмотренные статьей 56 Земельного кодекса Российской Федерации; Срок действия: не установлен; реквизиты документа-основания: постановление Совета Министров СССР от 26 марта 1984 г. № 255 "Об утверждении правил охраны электрических сетей напряжением свыше 1000 вольт" от 26.03.1984 № 255 выдан: Совет Министров СССР; Содержание ограничения (обременения): Объектом землеустройства является охранная зона Охранная зона объекта: Воздушная линия электропередачи 330кВ Л473 ПС "Выборгская" - Северо-Западная ТЭЦ. При установлении охранной зоны предусматриваются определенные ограничения использования территории, которые регламентируются Постановлением Совета Министров СССР от 26 марта 1984 г. № 255 "Об утверждении правил охраны электрических сетей напряжением свыше 1000 вольт".; Реестровый номер границы: 78:36-6.33; Вид объекта реестра границ: Зона с особыми условиями использования территории; Вид зоны по документу: охранная зона воздушной линии электропередачи 330кВ Л473 ПС "Выборгская" - Северо-Западная ТЭЦ; Тип зоны: Охранная зона инженерных коммуникаций
Весь		вид ограничения (обременения): ограничения прав на земельный участок, предусмотренные статьей 56 Земельного кодекса Российской Федерации; Срок действия: не установлен; реквизиты документа-основания: приказ Министерства энергетики Российской Федерации от 10.08.2022 № 794 выдан: Министерство энергетики Российской Федерации ; Содержание ограничения (обременения): Публичный сервитут для использования земель и земельных участков в целях эксплуатации объекта энергетики федерального значения «ВЛ 330 кВ Северо-западная ТЭЦ - Каменогорская (опоры 1-70)». Срок публичного сервитута: в соответствии с п.8 ст.39.43 ЗК РФ публичный сервитут считается установленным со дня внесения сведений о нем в Единый государственный реестр недвижимости, согласно Приказу Министерства энергетики Российской Федерации от 10.08.2022 г. №794 срок публичного сервитута составляет 49 лет. Владелец публичного сервитута: Публичное акционерное общество «ФСК ЕЭС», ИНН 4716016979, ОГРН 1024701893336. Почтовый адрес Публичного акционерного общества «ФСК ЕЭС»: 121353, г. Москва, вн.тер.г. муниципальный округ Можайский, ул. Беловежская, д. 4, адрес электронной почты:



ДОКУМЕНТ ПОДПИСАН
ЭЛЕКТРОННОЙ ПОДПИСЬЮ

Сертификат: 009F0BDC181A023B64597F1E2579BEFB50

Владелец: ФЕДЕРАЛЬНАЯ СЛУЖБА ГОСУДАРСТВЕННОЙ

РЕГИСТРАЦИИ, КАДАСТРА И КАРТОГРАФИИ

Действителен: с 02.08.2024 по 26.10.2025

полное наименование должности

инициалы, фамилия

Земельный участок			
вид объекта недвижимости			
Лист № 3 раздела 4.1	Всего листов раздела 4.1: 7	Всего разделов: 8	Всего листов выписки: 33

23.04.2025г. № КУВИ-001/2025-95368554

Кадастровый номер:

78:36:0013262:7983

		info@fsk-ees.ru.; Реестровый номер границы: 78:00-6.703; Вид объекта реестра границ: Зона с особыми условиями использования территории; Вид зоны по документу: Публичный сервитут ВЛ 330 кВ Северо-западная ТЭЦ - Каменогорская (опоры 1-70); Тип зоны: Зона публичного сервитута
Весь		вид ограничения (обременения): ограничения прав на земельный участок, предусмотренные статьей 56 Земельного кодекса Российской Федерации; Срок действия: не установлен; реквизиты документа-основания: постановление Правительства РФ "О порядке установления охранных зон объектов электросетевого хозяйства и особых условий использования земельных участков, расположенных в границах таких зон" от 24.02.2009 № 160 выдан: Правительство Российской Федерации; Содержание ограничения (обременения): В охранных зонах запрещается осуществлять любые действия, которые могут нарушить безопасную работу объектов электросетевого хозяйства, в том числе привести к их повреждению или уничтожению, и (или) повлечь причинение вреда жизни, здоровью граждан и имуществу физических или юридических лиц, а также повлечь нанесение экологического ущерба и возникновение пожаров, в т.ч.: а) набрасывать на провода и опоры воздушных линий электропередачи посторонние предметы, а также подниматься на опоры воздушных линий электропередачи; б) размещать любые объекты и предметы (материалы) в пределах созданных в соответствии с требованиями нормативно-технических документов проходов и подъездов для доступа к объектам электросетевого хозяйства, а также проводить любые работы и возводить сооружения, которые могут препятствовать доступу к объектам электросетевого хозяйства, без создания необходимых для такого доступа проходов и подъездов; в) находиться в пределах огороженной территории и помещениях распределительных устройств и подстанций, открывать двери и люки распределительных устройств и подстанций, производить переключения и подключения в электрических сетях (указанное требование не распространяется на работников, занятых выполнением разрешенных в установленном порядке работ), разводить огонь в пределах охранных зон вводных и распределительных устройств и подстанций, воздушных линий электропередачи, а также в охранных зонах кабельных линий электропередачи; г) размещать свалки; д) производить работы ударными механизмами, сбрасывать тяжести массой свыше 5 тонн, производить сброс и слив едких и коррозионных веществ и горюче-смазочных материалов (в охранных зонах подземных кабельных линий электропередачи). В охранных зонах, установленных для объектов электросетевого хозяйства напряжением свыше 1000 вольт, помимо действий, предусмотренных пунктом 8 настоящих Правил, запрещается: а) складировать или размещать хранилища любых, в том числе горюче-смазочных, материалов; б) размещать детские и спортивные площадки, стадионы, рынки, торговые точки, полевые станы, загоны для скота, гаражи и стоянки всех видов машин и механизмов, проводить любые мероприятия, связанные с большим скоплением людей, не занятых выполнением разрешенных в установленном порядке работ (в охранных зонах воздушных линий электропередачи); г) бросать якоря с судов и осуществлять их проход с отданными якорями, цепями, лотами, волокушами и тралами (в охранных зонах подводных кабельных линий электропередачи). В пределах охранных зон без письменного решения о согласовании сетевых организаций юридическим и физическим лицам запрещаются: а) строительство,



ДОКУМЕНТ ПОДПИСАН
ЭЛЕКТРОННОЙ ПОДПИСЬЮ

Сертификат: 009F0BDC181A023B64597F1E2579BEFB50

Владелец: ФЕДЕРАЛЬНАЯ СЛУЖБА ГОСУДАРСТВЕННОЙ

РЕГИСТРАЦИИ, КАДАСТРА И КАРТОГРАФИИ

Действителен: с 02.08.2024 по 26.10.2025

полное наименование должности

инициалы, фамилия

Земельный участок			
вид объекта недвижимости			
Лист № 4 раздела 4.1	Всего листов раздела 4.1: 7	Всего разделов: 8	Всего листов выписки: 33

23.04.2025г. № КУВИ-001/2025-95368554

Кадастровый номер: 78:36:0013262:7983

		<p>капитальный ремонт, реконструкция или снос зданий и сооружений; б) горные, взрывные, мелиоративные работы, в том числе связанные с временным затоплением земель; в) посадка и вырубка деревьев и кустарников; г) дноуглубительные, землечерпальные и погрузочно-разгрузочные работы, добыча рыбы, других водных животных и растений придонными орудиями лова, устройство водопоев, колка и заготовка льда (в охранных зонах подводных кабельных линий электропередачи); ж) земляные работы на глубине более 0,3 метра (на вспахиваемых землях на глубине более 0,45 метра), а также планировка грунта (в охранных зонах подземных кабельных линий электропередачи); и) полевые сельскохозяйственные работы с применением сельскохозяйственных машин и оборудования высотой более 4 метров (в охранных зонах воздушных линий электропередачи) или полевые сельскохозяйственные работы, связанные с вспашкой земли (в охранных зонах кабельных линий электропередачи). ; Реестровый номер границы: 78:00-6.89; Вид объекта реестра границ: Зона с особыми условиями использования территории; Вид зоны по документу: Охранная зона объекта электросетевого хозяйства - ВЛ 110 кВ Лахтинская - 7; Тип зоны: Охранная зона инженерных коммуникаций</p>
Весь		<p>вид ограничения (обременения): ограничения прав на земельный участок, предусмотренные статьей 56 Земельного кодекса Российской Федерации; Срок действия: не установлен; реквизиты документа-основания: распоряжение от 26.04.2023 № 1058-рз выдан: Комитет имущественных отношений Правительства Санкт-Петербурга; Содержание ограничения (обременения): Публичный сервитут. В пользу ПАО "Россети Ленэнерго" (197227, г. Санкт-Петербург, ул. Гаккелевская, д. 21, литера А; office@lenenergo.ru). Цель установления публичного сервитута: на основании п.1 ст. 39.37 Земельного Кодекса Российской Федерации публичный сервитут устанавливается для размещения и для безопасной эксплуатации объекта электросетевого хозяйства. Срок публичного сервитута: 49 лет. В порядке, предусмотренном настоящей главой, публичный сервитут устанавливается для использования земельных участков и (или) земель в следующих целях: п.1. строительство, реконструкция, эксплуатация, капитальный ремонт объектов электросетевого хозяйства, тепловых сетей, водопроводных сетей, сетей водоотведения, линий и сооружений связи, линейных объектов системы газоснабжения, нефтепроводов и нефтепродуктопроводов, их неотъемлемых технологических частей, если указанные объекты являются объектами федерального, регионального или местного значения, либо необходимы для организации электро-, газо-, тепло-, водоснабжения населения и водоотведения, подключения (технологического присоединения) к сетям инженерно-технического обеспечения, либо переносятся в связи с изъятием земельных участков, на которых они ранее располагались, для государственных или муниципальных нужд (далее также - инженерные сооружения).; Реестровый номер границы: 78:36-6.1228; Вид объекта реестра границ: Зона с особыми условиями использования территории; Вид зоны по документу: Публичный сервитут в отношении земельных участков, находящихся в собственности, и земель, государственная собственность на которые не разграничена в целях эксплуатации объекта электросетевого хозяйства регионального значения «ЛЭП-110 кВ ЛПП 2 и ЛПП-3 Двухцепная прот. 12.3 км», назначение - сооружения электроэнергетики, протяженность 17600 м, адрес объекта: Российская Федерация,</p>



ДОКУМЕНТ ПОДПИСАН
ЭЛЕКТРОННОЙ ПОДПИСЬЮ

Сертификат: 009F0BDC181A023B64597F1E2579BEFB50

Владелец: ФЕДЕРАЛЬНАЯ СЛУЖБА ГОСУДАРСТВЕННОЙ

РЕГИСТРАЦИИ, КАДАСТРА И КАРТОГРАФИИ

Действителен: с 02.08.2024 по 26.10.2025

полное наименование должности

инициалы, фамилия

Земельный участок			
вид объекта недвижимости			

Лист № 5 раздела 4.1	Всего листов раздела 4.1: 7	Всего разделов: 8	Всего листов выписки: 33
----------------------	-----------------------------	-------------------	--------------------------

23.04.2025г. № КУВИ-001/2025-95368554

Кадастровый номер: 78:36:0013262:7983

		<p>электросеть 110 кВ, от Северо-западной ТЭЦ (по адресу: г.Санкт-Петербург, 3-я Конная Лахта, дом 34, литера А, муниципальный округ Лахта-Ольгино), до ПС-90(по адресу: г.Санкт-Петербург, Суздальский проспект, дом 23, литера А), кадастровый номер 78:00:0000000:96689, находящегося в собственности ПАО «Россети Ленэнерго», необходимого для организации электроснабжения населения и подключения (технологического присоединения) к сетям инженерно-технического обеспечения.; Тип зоны: Зона публичного сервитута</p>
Весь		<p>вид ограничения (обременения): ограничения прав на земельный участок, предусмотренные статьей 56 Земельного кодекса Российской Федерации; Срок действия: не установлен; реквизиты документа-основания: «О порядке установления охранных зон объектов электросетевого хозяйства и особых условий использования земельных участков, расположенных в границах таких зон» от 24.02.2009 № 160 выдан: Правительство РФ; Содержание ограничения (обременения): Ограничения предусмотрены п.8-11, раздела III Правил установления охранных зон объектов электросетевого хозяйства и особых условий использования земельных участков, расположенных в границах таких зон, утв. Постановлением Правительства РФ от 24.02.2009 № 160 «О порядке установления охранных зон объектов электросетевого хозяйства и особых условий использования земельных участков, расположенных в границах таких зон»" (ред. от 21.12.2018). 8. В охранных зонах запрещается осуществлять любые действия, которые могут нарушить безопасную работу объектов электросетевого хозяйства, в том числе привести к их повреждению или уничтожению, и (или) повлечь причинение вреда жизни, здоровью граждан и имуществу физических или юридических лиц, а также повлечь нанесение экологического ущерба и возникновение пожаров, в т.ч.: а) набрасывать на провода и опоры воздушных линий электропередачи посторонние предметы, а также подниматься на опоры воздушных линий электропередачи; б) размещать любые объекты и предметы (материалы) в пределах созданных в соответствии с требованиями нормативно-технических документов проходов и подъездов для доступа к объектам электросетевого хозяйства, а также проводить любые работы и возводить сооружения, которые могут препятствовать доступу к объектам электросетевого хозяйства, без создания необходимых для такого доступа проходов и подъездов; в) находиться в пределах огороженной территории и помещениях распределительных устройств и подстанций, открывать двери и люки распределительных устройств и подстанций, производить переключения и подключения в электрических сетях (указанное требование не распространяется на работников, занятых выполнением разрешенных в установленном порядке работ), разводить огонь в пределах охранных зонах вводных и распределительных устройств и подстанций, воздушных линий электропередачи, а также в охранных зонах кабельных линий электропередачи; г) размещать свалки; д) производить работы ударными механизмами, сбрасывать тяжести массой свыше 5 тонн, производить сброс и слив едких и коррозионных веществ и горюче-смазочных материалов (в охранных зонах подземных кабельных линий электропередачи). 9. В охранных зонах, установленных для объектов электросетевого хозяйства напряжением свыше 1000 вольт запрещается: а) складировать или размещать хранилища любых, в том числе горюче-смазочных, материалов; б) размещать детские и спортивные площадки,</p>



ДОКУМЕНТ ПОДПИСАН
ЭЛЕКТРОННОЙ ПОДПИСЬЮ

Сертификат: 009F0BDC181A023B64597F1E2579BEFB50

Владелец: ФЕДЕРАЛЬНАЯ СЛУЖБА ГОСУДАРСТВЕННОЙ

РЕГИСТРАЦИИ, КАДАСТРА И КАРТОГРАФИИ

Действителен: с 02.08.2024 по 26.10.2025

полное наименование должности

инициалы, фамилия

Земельный участок

вид объекта недвижимости

Лист № 6 раздела 4.1

Всего листов раздела 4.1: 7

Всего разделов: 8

Всего листов выписки: 33

23.04.2025г. № КУВИ-001/2025-95368554

Кадастровый номер:

78:36:0013262:7983

стадионы, рынки, торговые точки, полевые станы, загоны для скота, гаражи и стоянки всех видов машин и механизмов, проводить любые мероприятия, связанные с большим скоплением людей, не занятых выполнением разрешенных в установленном порядке работ (в охранных зонах воздушных линий электропередачи); г) бросать якоря с судов и осуществлять их проход с отданными якорями, цепями, лотами, волокушами и тралами (в охранных зонах подводных кабельных линий электропередачи); д) осуществлять проход судов с поднятыми стрелами кранов и других механизмов (в охранных зонах воздушных линий электропередачи). 10. В пределах охранных зон без письменного решения о согласовании сетевых организаций юридическим и физическим лицам запрещаются: а) строительство, капитальный ремонт, реконструкция или снос зданий и сооружений; б) горные, взрывные, мелиоративные работы, в том числе связанные с временным затоплением земель; в) посадка и вырубка деревьев и кустарников; г) дноуглубительные, землечерпальные и погрузочно-разгрузочные работы, добыча рыбы, других водных животных и растений придонными орудиями лова, устройство водоемов, колка и заготовка льда (в охранных зонах подводных кабельных линий электропередачи); д) проход судов, у которых расстояние по вертикали от верхнего крайнего габарита с грузом или без груза до нижней точки провеса проводов переходов воздушных линий электропередачи через водоемы менее минимально допустимого расстояния, в том числе с учетом максимального уровня подъема воды при паводке; е) проезд машин и механизмов, имеющих общую высоту с грузом или без груза от поверхности дороги более 4,5 метра (в охранных зонах воздушных линий электропередачи); ж) земляные работы на глубине более 0,3 метра (на вспахиваемых землях на глубине более 0,45 метра), а также планировка грунта (в охранных зонах подземных кабельных линий электропередачи); з) полив сельскохозяйственных культур в случае, если высота струи воды может составить свыше 3 метров (в охранных зонах воздушных линий электропередачи); и) полевые сельскохозяйственные работы с применением сельскохозяйственных машин и оборудования высотой более 4 метров (в охранных зонах воздушных линий электропередачи) или полевые сельскохозяйственные работы, связанные с вспашкой земли (в охранных зонах кабельных линий электропередачи). 11. В охранных зонах, установленных для объектов электросетевого хозяйства напряжением до 1000 вольт, без письменного решения о согласовании сетевых организаций запрещается: а) размещать детские и спортивные площадки, стадионы, рынки, торговые точки, полевые станы, загоны для скота, гаражи и стоянки всех видов машин и механизмов, садовые, огородные земельные участки и иные объекты недвижимости, расположенные в границах территории ведения гражданами садоводства или огородничества для собственных нужд, объекты жилищного строительства, в том числе индивидуального (в охранных зонах воздушных линий электропередачи); б) складировать или размещать хранилища любых, в том числе горюче-смазочных, материалов; в) устраивать причалы для стоянки судов, барж и плавучих кранов, бросать якоря с судов и осуществлять их проход с отданными якорями, цепями, лотами, волокушами и тралами (в охранных зонах подводных кабельных линий электропередачи).; Реестровый номер границы: 78:36-6.46; Вид объекта реестра границ: Зона с особыми условиями использования территории; Вид зоны по документу: Охранная зона ВЛ 330 кВ Северо-Западная ТЭЦ-Восточная (Л-417); Тип



ДОКУМЕНТ ПОДПИСАН
ЭЛЕКТРОННОЙ ПОДПИСЬЮ

Сертификат: 009F0BDC181A023B64597F1E2579BEFB50

Владелец: ФЕДЕРАЛЬНАЯ СЛУЖБА ГОСУДАРСТВЕННОЙ

РЕГИСТРАЦИИ, КАДАСТРА И КАРТОГРАФИИ

Действителен: с 02.08.2024 по 26.10.2025

полное наименование должности

инициалы, фамилия


Земельный участок			
вид объекта недвижимости			
Лист № 7 раздела 4.1	Всего листов раздела 4.1: 7	Всего разделов: 8	Всего листов выписки: 33

23.04.2025г. № КУВИ-001/2025-95368554

Кадастровый номер:

78:36:0013262:7983

		зоны: Охранная зона инженерных коммуникаций
	Весь	<p>вид ограничения (обременения): ограничения прав на земельный участок, предусмотренные статьей 56 Земельного кодекса Российской Федерации; Срок действия: не установлен; реквизиты документа-основания: постановление Совета Министров СССР "Об утверждении Правил охраны электрических сетей напряжением свыше 1000 вольт" от 26.03.1984 № 255; Содержание ограничения (обременения): Ограничение использования территорий регламентируется Правилами охраны электрических сетей напряжением свыше 1000 вольт, утверждёнными Постановлением Совета Министров СССР №255 от 26 марта 1984 года: Запрещается производить какие-либо действия, которые могут нарушить нормальную работу электрических сетей, привести к их повреждению или к несчастным случаям, в частности: а) размещать автозаправочные станции и иные хранилища горюче-смазочных материалов в охранных зонах электрических сетей; б) посторонним лицам находиться на территории и в помещениях электросетевых сооружений, открывать двери и люки электросетевых сооружений, производить переключения и подключения в электрических сетях; в) загромождать подъезды и подходы к объектам электрических сетей; г) набрасывать на провода опоры и приближать к ним посторонние предметы, а также подниматься на опоры; д) устраивать всякого рода свалки (в охранных зонах электрических сетей и вблизи них); е) складировать корма, удобрения, солому, торф, дрова и другие материалы, разводить огонь (в охранных зонах воздушных линий электропередачи); ж) устраивать спортивные площадки для игр, стадионы, рынки, остановочные пункты общественного транспорта, стоянки всех видов машин и механизмов, проводить любые мероприятия, связанные с большим скоплением людей, не занятых выполнением разрешенных в установленном порядке работ (в охранных зонах воздушных линий электропередачи); з) запускать воздушные змеи, спортивные модели летательных аппаратов, в том числе неуправляемые (в охранных зонах воздушных линий электропередачи и вблизи них); и) совершать остановки всех видов транспорта, кроме железнодорожного (в охранных зонах воздушных линий электропередачи напряжением 330 кВ и выше); к) производить работы ударными механизмами, сбрасывать тяжести массой свыше 5 т, производить сброс и слив едких и коррозионных веществ и горюче-смазочных материалов (в охранных зонах подземных кабельных линий электропередачи и вблизи них); л) бросать якоря, проходить с отданными якорями, цепями, лотами, волокушками и тралами (в охранных зонах подводных кабельных линий электропередачи).; Реестровый номер границы: 78:36-6.157; Вид объекта реестра границ: Зона с особыми условиями использования территории; Вид зоны по документу: Охранная зона объекта электросетевого хозяйства - ВЛ 330 кВ Восточная – Северная (Выборгский район); Тип зоны: Охранная зона инженерных коммуникаций</p>


 ДОКУМЕНТ ПОДПИСАН ЭЛЕКТРОННОЙ ПОДПИСЬЮ	Сертификат: 009F0BDC181A023B64597F1E2579BEFB50 Владелец: ФЕДЕРАЛЬНАЯ СЛУЖБА ГОСУДАРСТВЕННОЙ РЕГИСТРАЦИИ, КАДАСТРА И КАРТОГРАФИИ Действителен: с 02.08.2024 по 26.10.2025	инициалы, фамилия
полное наименование должности		

Выписка из Единого государственного реестра недвижимости об объекте недвижимости

Сведения о частях земельного участка

Земельный участок			
вид объекта недвижимости			
Лист № 1 раздела 4.2	Всего листов раздела 4.2: 9	Всего разделов: 8	Всего листов выписки: 33
23.04.2025г. № КУВИ-001/2025-95368554			
Кадастровый номер:		78:36:0013262:7983	

Сведения о характерных точках границы части (частей) земельного участка				
Учетный номер части: 78:36:0013262:7983/1				
Система координат				
Номер точки	Координаты, м		Описание закрепления на местности	Средняя квадратичная погрешность определения координат характерных точек границ земельного участка, м
	X	Y		
1	2	3	4	5
1	108597.95	110462.28	-	-
2	108543.56	110513.83	-	-
3	108539.27	110507.54	-	-
4	108593.76	110455.9	-	-
1	108597.95	110462.28	-	-

	 <p>ДОКУМЕНТ ПОДПИСАН ЭЛЕКТРОННОЙ ПОДПИСЬЮ</p> <p>Сертификат: 009F0BDC181A023B64597F1E2579BEFB50 Владелец: ФЕДЕРАЛЬНАЯ СЛУЖБА ГОСУДАРСТВЕННОЙ РЕГИСТРАЦИИ, КАДАСТРА И КАРТОГРАФИИ Действителен: с 02.08.2024 по 26.10.2025</p>	
полное наименование должности	инициалы, фамилия	

Земельный участок

вид объекта недвижимости

Лист № 2 раздела 4.2

Всего листов раздела 4.2: 9

Всего разделов: 8

Всего листов выписки: 33

23.04.2025г. № КУВИ-001/2025-95368554

Кадастровый номер:

78:36:0013262:7983

Сведения о характерных точках границы части (частей) земельного участка

Учетный номер части: 78:36:0013262:7983/2

Система координат

Номер точки	Координаты, м		Описание закрепления на местности	Средняя квадратичная погрешность определения координат характерных точек границ земельного участка, м
	X	Y		
1	2	3	4	5
1	108598.6	110461.36	-	-
2	108598.72	110461.55	-	-
3	108598.68	110461.59	-	-
1	108598.6	110461.36	-	-



ДОКУМЕНТ ПОДПИСАН
ЭЛЕКТРОННОЙ ПОДПИСЬЮ

Сертификат: 009F0BDC181A023B64597F1E2579BEFB50

Владелец: ФЕДЕРАЛЬНАЯ СЛУЖБА ГОСУДАРСТВЕННОЙ

РЕГИСТРАЦИИ, КАДАСТРА И КАРТОГРАФИИ

Действителен: с 02.08.2024 по 26.10.2025

полное наименование должности

инициалы, фамилия

Земельный участок			
вид объекта недвижимости			
Лист № 3 раздела 4.2	Всего листов раздела 4.2: 9	Всего разделов: 8	Всего листов выписки: 33

23.04.2025г. № КУВИ-001/2025-95368554

Кадастровый номер: 78:36:0013262:7983

Сведения о характерных точках границы части (частей) земельного участка				
Учетный номер части: 78:36:0013262:7983/3				
Система координат				
Номер точки	Координаты, м		Описание закрепления на местности	Средняя квадратичная погрешность определения координат характерных точек границ земельного участка, м
	X	Y		
1	2	3	4	5
1	108597.95	110462.28	-	-
2	108543.56	110513.83	-	-
3	108539.27	110507.54	-	-
4	108593.76	110455.9	-	-
1	108597.95	110462.28	-	-



ДОКУМЕНТ ПОДПИСАН
ЭЛЕКТРОННОЙ ПОДПИСЬЮ

Сертификат: 009F0BDC181A023B64597F1E2579BEFB50

Владелец: ФЕДЕРАЛЬНАЯ СЛУЖБА ГОСУДАРСТВЕННОЙ

РЕГИСТРАЦИИ, КАДАСТРА И КАРТОГРАФИИ

Действителен: с 02.08.2024 по 26.10.2025

полное наименование должности

инициалы, фамилия

Земельный участок			
вид объекта недвижимости			
Лист № 4 раздела 4.2	Всего листов раздела 4.2: 9	Всего разделов: 8	Всего листов выписки: 33

23.04.2025г. № КУВИ-001/2025-95368554

Кадастровый номер: 78:36:0013262:7983

Сведения о характерных точках границы части (частей) земельного участка				
Учетный номер части: 78:36:0013262:7983/4				
Система координат				
Номер точки	Координаты, м		Описание закрепления на местности	Средняя квадратичная погрешность определения координат характерных точек границ земельного участка, м
	X	Y		
1	2	3	4	5
1	108594.53	110455.17	-	-
2	108598.72	110461.55	-	-
3	108565.86	110492.7	-	-
4	108561.63	110486.35	-	-
1	108594.53	110455.17	-	-



ДОКУМЕНТ ПОДПИСАН
ЭЛЕКТРОННОЙ ПОДПИСЬЮ

Сертификат: 009F0BDC181A023B64597F1E2579BEFB50

Владелец: ФЕДЕРАЛЬНАЯ СЛУЖБА ГОСУДАРСТВЕННОЙ

РЕГИСТРАЦИИ, КАДАСТРА И КАРТОГРАФИИ

Действителен: с 02.08.2024 по 26.10.2025

полное наименование должности

инициалы, фамилия

Земельный участок			
вид объекта недвижимости			
Лист № 5 раздела 4.2	Всего листов раздела 4.2: 9	Всего разделов: 8	Всего листов выписки: 33

23.04.2025г. № КУВИ-001/2025-95368554

Кадастровый номер: 78:36:0013262:7983

Сведения о характерных точках границы части (частей) земельного участка				
Учетный номер части: 78:36:0013262:7983/5				
Система координат				
Номер точки	Координаты, м		Описание закрепления на местности	Средняя квадратичная погрешность определения координат характерных точек границ земельного участка, м
	X	Y		
1	2	3	4	5
1	108594.53	110455.17	-	-
2	108598.72	110461.55	-	-
3	108569.29	110489.44	-	-
4	108565.07	110483.09	-	-
1	108594.53	110455.17	-	-



ДОКУМЕНТ ПОДПИСАН
ЭЛЕКТРОННОЙ ПОДПИСЬЮ

Сертификат: 009F0BDC181A023B64597F1E2579BEFB50

Владелец: ФЕДЕРАЛЬНАЯ СЛУЖБА ГОСУДАРСТВЕННОЙ

РЕГИСТРАЦИИ, КАДАСТРА И КАРТОГРАФИИ

Действителен: с 02.08.2024 по 26.10.2025

полное наименование должности

инициалы, фамилия

Земельный участок

вид объекта недвижимости

Лист № 6 раздела 4.2

Всего листов раздела 4.2: 9

Всего разделов: 8

Всего листов выписки: 33

23.04.2025г. № КУВИ-001/2025-95368554

Кадастровый номер:

78:36:0013262:7983

Сведения о характерных точках границы части (частей) земельного участка

Учетный номер части: 78:36:0013262:7983/6

Система координат

Номер точки	Координаты, м		Описание закрепления на местности	Средняя квадратичная погрешность определения координат характерных точек границ земельного участка, м
	X	Y		
1	2	3	4	5
1	108598.72	110461.55	-	-
2	108587.6	110472.09	-	-
3	108584.8	110464.39	-	-
4	108594.53	110455.17	-	-
1	108598.72	110461.55	-	-



ДОКУМЕНТ ПОДПИСАН
ЭЛЕКТРОННОЙ ПОДПИСЬЮ

Сертификат: 009F0BDC181A023B64597F1E2579BEFB50

Владелец: ФЕДЕРАЛЬНАЯ СЛУЖБА ГОСУДАРСТВЕННОЙ

РЕГИСТРАЦИИ, КАДАСТРА И КАРТОГРАФИИ

Действителен: с 02.08.2024 по 26.10.2025

полное наименование должности

инициалы, фамилия

Земельный участок			
вид объекта недвижимости			
Лист № 7 раздела 4.2	Всего листов раздела 4.2: 9	Всего разделов: 8	Всего листов выписки: 33

23.04.2025г. № КУВИ-001/2025-95368554

Кадастровый номер: 78:36:0013262:7983

Сведения о характерных точках границы части (частей) земельного участка				
Учетный номер части: 78:36:0013262:7983/7				
Система координат				
Номер точки	Координаты, м		Описание закрепления на местности	Средняя квадратичная погрешность определения координат характерных точек границ земельного участка, м
	X	Y		
1	2	3	4	5
1	108597.95	110462.28	-	-
2	108543.56	110513.83	-	-
3	108539.27	110507.54	-	-
4	108593.76	110455.9	-	-
1	108597.95	110462.28	-	-



ДОКУМЕНТ ПОДПИСАН
ЭЛЕКТРОННОЙ ПОДПИСЬЮ

Сертификат: 009F0BDC181A023B64597F1E2579BEFB50

Владелец: ФЕДЕРАЛЬНАЯ СЛУЖБА ГОСУДАРСТВЕННОЙ

РЕГИСТРАЦИИ, КАДАСТРА И КАРТОГРАФИИ

Действителен: с 02.08.2024 по 26.10.2025

полное наименование должности

инициалы, фамилия

Земельный участок			
вид объекта недвижимости			
Лист № 8 раздела 4.2	Всего листов раздела 4.2: 9	Всего разделов: 8	Всего листов выписки: 33

23.04.2025г. № КУВИ-001/2025-95368554

Кадастровый номер: 78:36:0013262:7983

Сведения о характерных точках границы части (частей) земельного участка				
Учетный номер части: 78:36:0013262:7983/8				
Система координат СК-1964				
Номер точки	Координаты, м		Описание закрепления на местности	Средняя квадратичная погрешность определения координат характерных точек границ земельного участка, м
	X	Y		
1	2	3	4	5
1	108584.77	110464.42	-	0.1
2	108589.02	110470.74	-	0.1
3	108544.39	110513.04	-	0.1
4	108540.15	110506.7	-	0.1
1	108584.77	110464.42	-	0.1



ДОКУМЕНТ ПОДПИСАН
ЭЛЕКТРОННОЙ ПОДПИСЬЮ

Сертификат: 009F0BDC181A023B64597F1E2579BEFB50

Владелец: ФЕДЕРАЛЬНАЯ СЛУЖБА ГОСУДАРСТВЕННОЙ

РЕГИСТРАЦИИ, КАДАСТРА И КАРТОГРАФИИ

Действителен: с 02.08.2024 по 26.10.2025

полное наименование должности

инициалы, фамилия

Земельный участок			
вид объекта недвижимости			

Лист № 9 раздела 4.2	Всего листов раздела 4.2: 9	Всего разделов: 8	Всего листов выписки: 33
----------------------	-----------------------------	-------------------	--------------------------

23.04.2025г. № КУВИ-001/2025-95368554

Кадастровый номер: 78:36:0013262:7983

Сведения о характерных точках границы части (частей) земельного участка

Учетный номер части: 78:36:0013262:7983/9

Система координат СК-1964

Номер точки	Координаты, м		Описание закрепления на местности	Средняя квадратичная погрешность определения координат характерных точек границ земельного участка, м
	X	Y		
1	2	3	4	5
1	108594.53	110455.17	-	0.1
2	108598.72	110461.55	-	0.1
3	108593.47	110466.53	-	0.1
4	108590.66	110458.83	-	0.1
1	108594.53	110455.17	-	0.1



ДОКУМЕНТ ПОДПИСАН
ЭЛЕКТРОННОЙ ПОДПИСЬЮ

Сертификат: 009F0BDC181A023B64597F1E2579BEFB50

Владелец: ФЕДЕРАЛЬНАЯ СЛУЖБА ГОСУДАРСТВЕННОЙ

РЕГИСТРАЦИИ, КАДАСТРА И КАРТОГРАФИИ

Действителен: с 02.08.2024 по 26.10.2025

566

полное наименование должности

инициалы, фамилия


Филиал публично-правовой компании "Роскадастр" по Санкт-Петербургу
полное наименование органа регистрации прав
Выписка из Единого государственного реестра недвижимости об объекте недвижимости

Сведения о характеристиках объекта недвижимости

На основании запроса от 23.04.2025, поступившего на рассмотрение 23.04.2025, сообщаем, что согласно записям Единого государственного реестра недвижимости:

Раздел 1 Лист 1

Земельный участок			
вид объекта недвижимости			
Лист № 1 раздела 1	Всего листов раздела 1: 3	Всего разделов: 8	Всего листов выписки: 23
23.04.2025г. № КУВИ-001/2025-95311829			
Кадастровый номер:	78:36:0013262:7990		
Номер кадастрового квартала:	78:36:0013262		
Дата присвоения кадастрового номера:	13.02.2024		
Ранее присвоенный государственный учетный номер:	данные отсутствуют		
Местоположение:	Санкт-Петербург, поселок Парголово вн.тер.г., п Парголово, территория Пригородный		
Площадь:	2671 +/- 10.34		
Кадастровая стоимость, руб.:	4835894.11		
Кадастровые номера расположенных в пределах земельного участка объектов недвижимости:	данные отсутствуют		
Кадастровые номера объектов недвижимости, из которых образован объект недвижимости:	78:36:0013262:1153		
Кадастровые номера образованных объектов недвижимости:	данные отсутствуют		
Категория земель:	Земли населенных пунктов		
Виды разрешенного использования:	Предоставление коммунальных услуг		
Сведения о кадастровом инженере:	Мулло Михаил Тойвович, СНИЛС 05567318581, договор на выполнение кадастровых работ от 08.12.2023 № 86-3, дата завершения кадастровых работ: 10.01.2024		
Сведения о лесах, водных объектах и об иных природных объектах, расположенных в пределах земельного участка:	данные отсутствуют		
Сведения о том, что земельный участок полностью расположен в границах зоны с особыми условиями использования территории, территории объекта культурного наследия, публичного сервитута:	данные отсутствуют		
Сведения о том, что земельный участок расположен в границах особой экономической зоны, территории опережающего развития, зоны территориального развития в Российской Федерации, игровой зоны:	данные отсутствуют		

полное наименование должности	 ДОКУМЕНТ ПОДПИСАН ЭЛЕКТРОННОЙ ПОДПИСЬЮ Сертификат: 009F0BDC181A023B64597F1E2579BEFB50 Владелец: ФЕДЕРАЛЬНАЯ СЛУЖБА ГОСУДАРСТВЕННОЙ РЕГИСТРАЦИИ, КАДАСТРА И КАРТОГРАФИИ Действителен: с 02.08.2024 по 26.10.2025	инициалы, фамилия

Земельный участок			
вид объекта недвижимости			
Лист № 2 раздела 1	Всего листов раздела 1: 3	Всего разделов: 8	Всего листов выписки: 23
23.04.2025г. № КУВИ-001/2025-95311829			
Кадастровый номер:		78:36:0013262:7990	
Сведения о том, что земельный участок расположен в границах особо охраняемой природной территории, Байкальской природной территории и ее экологических зон, лесопарковом зеленом поясе, охотничьего угодья, лесничества:		данные отсутствуют	
Сведения о расположении земельного участка и (или) расположенного на нем объекта недвижимости в границах территории, в отношении которой принято решение о резервировании земель для государственных или муниципальных нужд:		данные отсутствуют	
Сведения о результатах проведения государственного земельного надзора:		данные отсутствуют	
Сведения о расположении земельного участка в границах территории, в отношении которой утвержден проект межевания территории:		данные отсутствуют	
Условный номер земельного участка:		данные отсутствуют	
Сведения о принятии акта и (или) заключении договора, предусматривающих предоставление в соответствии с земельным законодательством исполнительным органом государственным органом власти или органом местного самоуправления, находящегося в государственной или муниципальной собственности земельного участка для строительства наемного дома социального использования или наемного дома коммерческого использования:		данные отсутствуют	
Сведения о том, что земельный участок или земельные участки образованы на основании решения об изъятии земельного участка и (или) расположенного на нем объекта недвижимости для государственных или муниципальных нужд:		данные отсутствуют	
Сведения о том, что земельный участок образован из земель или земельного участка, государственная собственность на которые не разграничена:		данные отсутствуют	
Сведения о наличии земельного спора о местоположении границ земельных участков:		данные отсутствуют	
Статус записи об объекте недвижимости:		Сведения об объекте недвижимости имеют статус "актуальные"	
Особые отметки:		Сведения об ограничениях права на объект недвижимости, обременениях данного объекта, не зарегистрированных в реестре прав, ограничений прав и обременений недвижимого имущества: вид	



ДОКУМЕНТ ПОДПИСАН
ЭЛЕКТРОННОЙ ПОДПИСЬЮ

Сертификат: 009F0BDC181A023B64597F1E2579BEFB50

Владелец: ФЕДЕРАЛЬНАЯ СЛУЖБА ГОСУДАРСТВЕННОЙ

РЕГИСТРАЦИИ, КАДАСТРА И КАРТОГРАФИИ

Действителен: с 02.08.2024 по 26.10.2025

562

полное наименование должности

инициалы, фамилия

Земельный участок			
вид объекта недвижимости			
Лист № 3 раздела 1	Всего листов раздела 1: 3	Всего разделов: 8	Всего листов выписки: 23
23.04.2025г. № КУВИ-001/2025-95311829			
Кадастровый номер:		78:36:0013262:7990	
		ограничения (обременения): ограничения прав на земельный участок, предусмотренные статьей 56 Земельного кодекса Российской Федерации; срок действия: с 13.02.2024; реквизиты документа-основания: постановление Совета Министров СССР от 26 марта 1984 г. № 255 "Об утверждении правил охраны электрических сетей напряжением свыше 1000 вольт" от 26.03.1984 № 255 выдан: Совет Министров СССР. вид ограничения (обременения): ограничения прав на земельный участок, предусмотренные статьей 56 Земельного кодекса Российской Федерации; срок действия: с 13.02.2024; реквизиты документа-основания: постановление Правительства РФ "О порядке установления охранных зон объектов электросетевого хозяйства и особых условий использования земельных участков, расположенных в границах таких зон" от 24.02.2009 № 160 выдан: Правительство Российской Федерации. вид ограничения (обременения): ограничения прав на земельный участок, предусмотренные статьей 56 Земельного кодекса Российской Федерации; срок действия: с 13.02.2024; реквизиты документа-основания: распоряжение от 26.04.2023 № 1058-рз выдан: Комитет имущественных отношений Правительства Санкт-Петербурга. вид ограничения (обременения): ограничения прав на земельный участок, предусмотренные статьей 56 Земельного кодекса Российской Федерации; срок действия: с 13.02.2024; реквизиты документа-основания: «О порядке установления охранных зон объектов электросетевого хозяйства и особых условий использования земельных участков, расположенных в границах таких зон» от 24.02.2009 № 160 выдан: Правительство РФ. вид ограничения (обременения): ограничения прав на земельный участок, предусмотренные статьей 56 Земельного кодекса Российской Федерации; срок действия не установлен.	
Получатель выписки:		Сивак Владислава Романовна	

	ДОКУМЕНТ ПОДПИСАН ЭЛЕКТРОННОЙ ПОДПИСЬЮ	
Сертификат: 009F0BDC181A023B64597F1E2579BEFB50 Владелец: ФЕДЕРАЛЬНАЯ СЛУЖБА ГОСУДАРСТВЕННОЙ РЕГИСТРАЦИИ, КАДАСТРА И КАРТОГРАФИИ Действителен: с 02.08.2024 по 26.10.2025	инициалы, фамилия	
полное наименование должности		

Выписка из Единого государственного реестра недвижимости об объекте недвижимости
Сведения о зарегистрированных правах

Земельный участок			
вид объекта недвижимости			
Лист № 1 раздела 2	Всего листов раздела 2: 2	Всего разделов: 8	Всего листов выписки: 23
23.04.2025г. № КУВИ-001/2025-95311829			
Кадастровый номер:		78:36:0013262:7990	
1	Правообладатель (правообладатели):	1.1	Общество с ограниченной ответственностью "ИнвестКапитал", ИНН: 7813353502
	Сведения о возможности предоставления третьим лицам персональных данных физического лица:	1.1.1	данные отсутствуют
2	Вид, номер, дата и время государственной регистрации права:	2.1	Собственность 78:36:0013262:7990-78/011/2024-1 13.02.2024 11:40:52
3	Сведения об осуществлении государственной регистрации сделки, права без необходимого в силу закона согласия третьего лица, органа:	3.1	данные отсутствуют
4	Ограничение прав и обременение объекта недвижимости:	не зарегистрировано	
5	Договоры участия в долевом строительстве:	не зарегистрировано	
6	Заявленные в судебном порядке права требования:	данные отсутствуют	
7	Сведения о возможности предоставления третьим лицам персональных данных физического лица	данные отсутствуют	
8	Сведения о возражении в отношении зарегистрированного права:	данные отсутствуют	
9	Сведения о наличии решения об изъятии объекта недвижимости для государственных и муниципальных нужд:	данные отсутствуют	
10	Сведения о невозможности государственной регистрации без личного участия правообладателя или его законного представителя:	данные отсутствуют	
11	Правопритязания и сведения о наличии поступивших, но не рассмотренных заявлений о проведении государственной регистрации права (перехода, прекращения права), ограничения права или обременения объекта недвижимости, сделки в отношении объекта недвижимости:	отсутствуют	



ДОКУМЕНТ ПОДПИСАН
ЭЛЕКТРОННОЙ ПОДПИСЬЮ

Сертификат: 009F0BDC181A023B64597F1E2579BEFB50

Владелец: ФЕДЕРАЛЬНАЯ СЛУЖБА ГОСУДАРСТВЕННОЙ

РЕГИСТРАЦИИ, КАДАСТРА И КАРТОГРАФИИ


Действителен: с 02.08.2024 по 26.10.2025

564

полное наименование должности

инициалы, фамилия

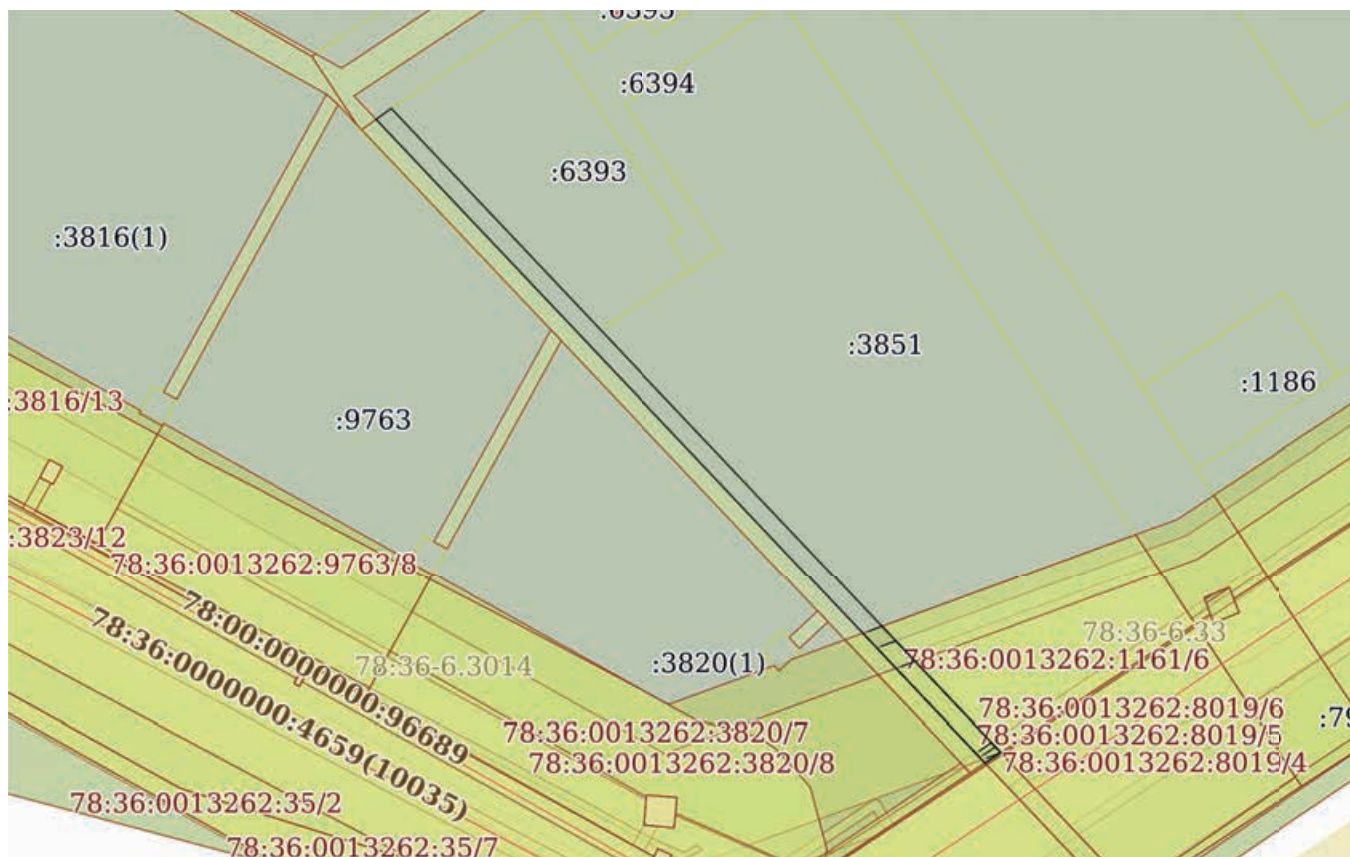
Земельный участок			
вид объекта недвижимости			
Лист № 2 раздела 2	Всего листов раздела 2: 2	Всего разделов: 8	Всего листов выписки: 23
23.04.2025г. № КУВИ-001/2025-95311829			
Кадастровый номер:		78:36:0013262:7990	
11	Сведения о невозможности государственной регистрации перехода, прекращения, ограничения права на земельный участок из земель сельскохозяйственного назначения:	данные отсутствуют	

полное наименование должности		ДОКУМЕНТ ПОДПИСАН	инициалы, фамилия
		ЭЛЕКТРОННОЙ ПОДПИСЬЮ	
	Сертификат: 009F0BDC181A023B64597F1E2579BEFB50 Владелец: ФЕДЕРАЛЬНАЯ СЛУЖБА ГОСУДАРСТВЕННОЙ РЕГИСТРАЦИИ, КАДАСТРА И КАРТОГРАФИИ Действителен: с 02.08.2024 по 26.10.2025		

Выписка из Единого государственного реестра недвижимости об объекте недвижимости
Описание местоположения земельного участка

Земельный участок			
вид объекта недвижимости			
Лист № 1 раздела 3	Всего листов раздела 3: 1	Всего разделов: 8	Всего листов выписки: 23
23.04.2025г. № КУВИ-001/2025-95311829			
Кадастровый номер:	78:36:0013262:7990		

План (чертеж, схема) земельного участка



Масштаб 1:3000

Условные обозначения:



ДОКУМЕНТ ПОДПИСАН
ЭЛЕКТРОННОЙ ПОДПИСЬЮ

Сертификат: 009F0BDC181A023B64597F1E2579BEFB50

Владелец: ФЕДЕРАЛЬНАЯ СЛУЖБА ГОСУДАРСТВЕННОЙ

РЕГИСТРАЦИИ, КАДАСТРА И КАРТОГРАФИИ

Действителен: с 02.08.2024 по 26.10.2025

566

полное наименование должности


инициалы, фамилия

Выписка из Единого государственного реестра недвижимости об объекте недвижимости

Описание местоположения земельного участка

Земельный участок			
вид объекта недвижимости			
Лист № 1 раздела 3.1	Всего листов раздела 3.1: 1	Всего разделов: 8	Всего листов выписки: 23
23.04.2025г. № КУВИ-001/2025-95311829			
Кадастровый номер:		78:36:0013262:7990	

Описание местоположения границ земельного участка							
№ п/п	Номер точки		Дирекционный угол	Горизонтальное проложение, м	Описание закрепления на местности	Кадастровые номера смежных участков	Сведения об адресах правообладателей смежных земельных участков
	начальная	конечная					
1	2	3	4	5	6	7	8
1	1.1.1	1.1.2	54°22.4'	7.55	данные отсутствуют	78:36:0013262:8009	адрес отсутствует
2	1.1.1	1.1.1			данные отсутствуют	78:36:0013262:9756	адрес отсутствует
3	1.1.2	1.1.3	136°33.3'	24.23	данные отсутствуют	78:36:0013262:6393	адрес отсутствует
4	1.1.3	1.1.4	136°32.1'	98.21	данные отсутствуют	78:36:0013262:6393	адрес отсутствует
5	1.1.4	1.1.5	136°31.8'	81.02	данные отсутствуют	78:36:0013262:3851	адрес отсутствует
6	1.1.5	1.1.6	136°32.0'	83.74	данные отсутствуют	78:36:0013262:3851	адрес отсутствует
7	1.1.6	1.1.7	136°31.7'	69.46	данные отсутствуют	78:36:0013262:1161	адрес отсутствует
8	1.1.7	1.1.8	236°42.4'	7.63	данные отсутствуют	78:36:0013262:7983	адрес отсутствует
9	1.1.7	1.1.7			данные отсутствуют	78:36:0013262:8019	адрес отсутствует
10	1.1.8	1.1.1	316°32.3'	356.35	данные отсутствуют	78:36:0013262:9762	адрес отсутствует
11	1.1.8	1.1.8			данные отсутствуют	78:36:0013262:3823(1)	адрес отсутствует


	 ДОКУМЕНТ ПОДПИСАН ЭЛЕКТРОННОЙ ПОДПИСЬЮ Сертификат: 009F0BDC181A023B64597F1E2579BEFB50 Владелец: ФЕДЕРАЛЬНАЯ СЛУЖБА ГОСУДАРСТВЕННОЙ РЕГИСТРАЦИИ, КАДАСТРА И КАРТОГРАФИИ Действителен: с 02.08.2024 по 26.10.2025	
полное наименование должности	инициалы, фамилия	

Выписка из Единого государственного реестра недвижимости об объекте недвижимости

Описание местоположения земельного участка

Земельный участок			
вид объекта недвижимости			
Лист № 1 раздела 3.2	Всего листов раздела 3.2: 1	Всего разделов: 8	Всего листов выписки: 23
23.04.2025г. № КУВИ-001/2025-95311829			
Кадастровый номер:		78:36:0013262:7990	

Сведения о характерных точках границы земельного участка				
Система координат СК-1964				
Номер точки	Координаты, м		Описание закрепления на местности	Средняя квадратичная погрешность определения координат характерных точек границ земельного участка, м
	X	Y		
1	2	3	4	5
1	108853.18	110210.05	-	0.1
2	108857.58	110216.19	-	0.1
3	108839.99	110232.85	-	0.1
4	108768.71	110300.41	-	0.1
5	108709.91	110356.15	-	0.1
6	108649.13	110413.76	-	0.1
7	108598.72	110461.55	-	0.1
8	108594.53	110455.17	-	0.1
1	108853.18	110210.05	-	0.1

полное наименование должности		ДОКУМЕНТ ПОДПИСАН ЭЛЕКТРОННОЙ ПОДПИСЬЮ	инициалы, фамилия
	Сертификат: 009F0BDC181A023B64597F1E2579BEFB50 Владелец: ФЕДЕРАЛЬНАЯ СЛУЖБА ГОСУДАРСТВЕННОЙ РЕГИСТРАЦИИ, КАДАСТРА И КАРТОГРАФИИ Действителен: с 02.08.2024 по 26.10.2025		


Выписка из Единого государственного реестра недвижимости об объекте недвижимости
Сведения о частях земельного участка


Земельный участок			
вид объекта недвижимости			
Лист № 1 раздела 4	Всего листов раздела 4: 5	Всего разделов: 8	Всего листов выписки: 23
23.04.2025г. № КУВИ-001/2025-95311829			
Кадастровый номер:		78:36:0013262:7990	


План (чертеж, схема) части земельного участка | Учетный номер части: 78:36:0013262:7990/1

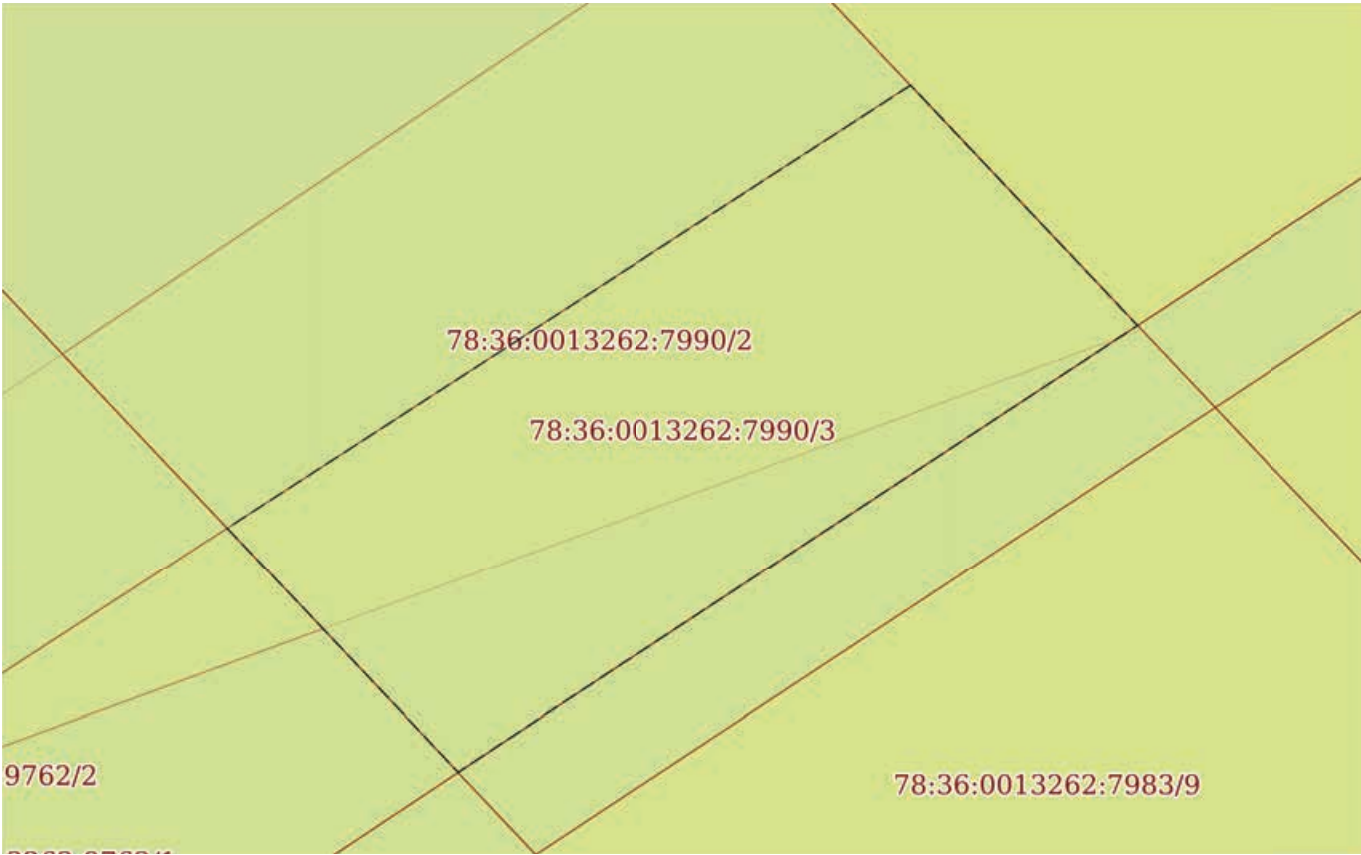



Масштаб 1:600 | Условные обозначения:

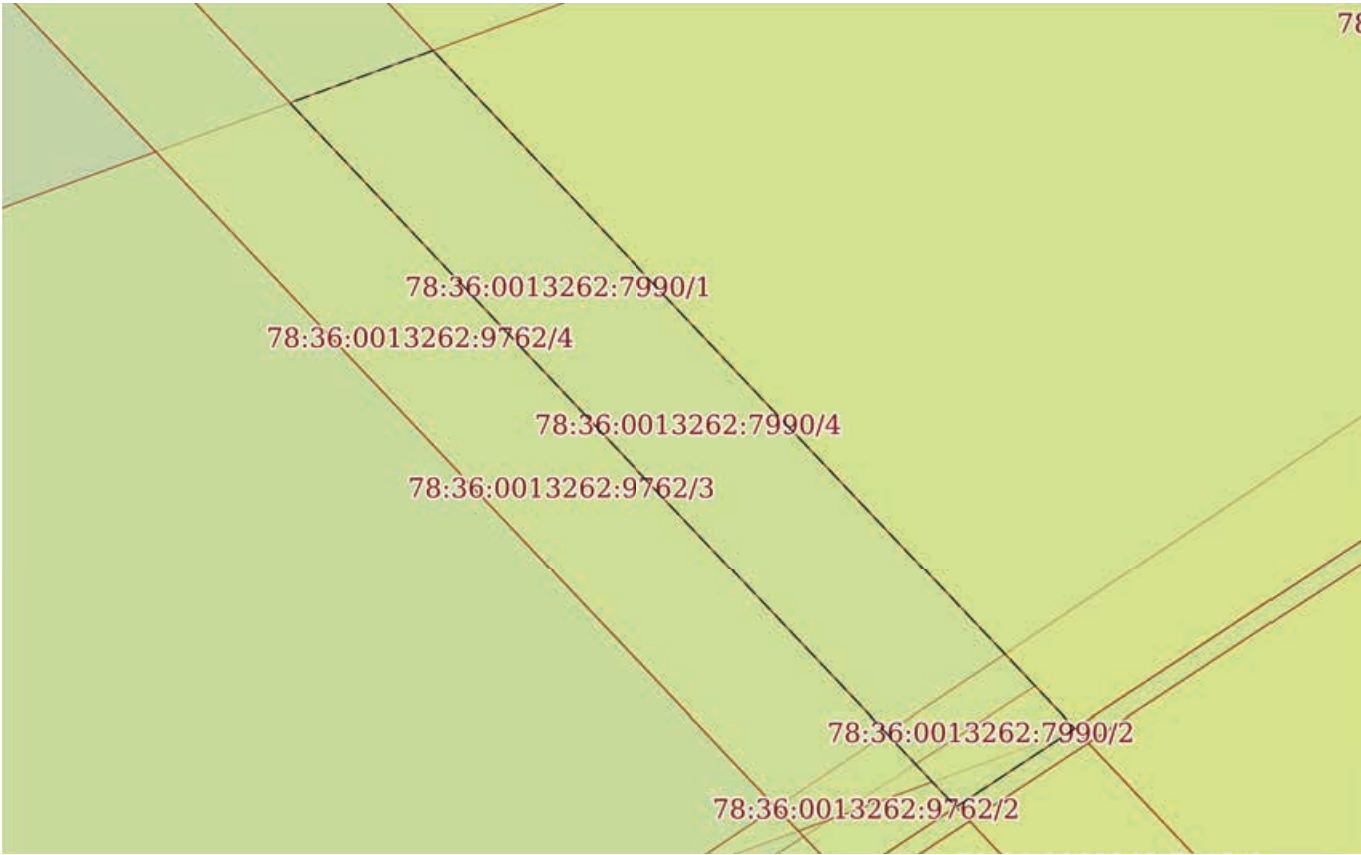
полное наименование должности	 ДОКУМЕНТ ПОДПИСАН ЭЛЕКТРОННОЙ ПОДПИСЬЮ	инициалы, фамилия
	Сертификат: 009F0BDC181A023B64597F1E2579BEFB50 Владелец: ФЕДЕРАЛЬНАЯ СЛУЖБА ГОСУДАРСТВЕННОЙ РЕГИСТРАЦИИ, КАДАСТРА И КАРТОГРАФИИ Действителен: с 02.08.2024 по 26.10.2025	


Земельный участок			
вид объекта недвижимости			
Лист № 2 раздела 4	Всего листов раздела 4: 5	Всего разделов: 8	Всего листов выписки: 23
23.04.2025г. № КУВИ-001/2025-95311829			
Кадастровый номер:		78:36:0013262:7990	
План (чертеж, схема) части земельного участка		Учетный номер части: 78:36:0013262:7990/2	
			
Масштаб 1:80	Условные обозначения:		


	ДОКУМЕНТ ПОДПИСАН ЭЛЕКТРОННОЙ ПОДПИСЬЮ	
Сертификат: 009F0BDC181A023B64597F1E2579BEFB50 Владелец: ФЕДЕРАЛЬНАЯ СЛУЖБА ГОСУДАРСТВЕННОЙ РЕГИСТРАЦИИ, КАДАСТРА И КАРТОГРАФИИ Действителен: с 02.08.2024 по 26.10.2025	инициалы, фамилия	
полное наименование должности		

Земельный участок			
вид объекта недвижимости			
Лист № 3 раздела 4	Всего листов раздела 4: 5	Всего разделов: 8	Всего листов выписки: 23
23.04.2025г. № КУВИ-001/2025-95311829			
Кадастровый номер:		78:36:0013262:7990	
План (чертеж, схема) части земельного участка		Учетный номер части: 78:36:0013262:7990/3	
			
Масштаб 1:70	Условные обозначения:		

полное наименование должности	 ДОКУМЕНТ ПОДПИСАН ЭЛЕКТРОННОЙ ПОДПИСЬЮ	инициалы, фамилия
	Сертификат: 009F0BDC181A023B64597F1E2579BEFB50 Владелец: ФЕДЕРАЛЬНАЯ СЛУЖБА ГОСУДАРСТВЕННОЙ РЕГИСТРАЦИИ, КАДАСТРА И КАРТОГРАФИИ Действителен: с 02.08.2024 по 26.10.2025	

Земельный участок			
вид объекта недвижимости			
Лист № 4 раздела 4	Всего листов раздела 4: 5	Всего разделов: 8	Всего листов выписки: 23
23.04.2025г. № КУВИ-001/2025-95311829			
Кадастровый номер:		78:36:0013262:7990	
План (чертеж, схема) части земельного участка		Учетный номер части: 78:36:0013262:7990/4	
			
Масштаб 1:400	Условные обозначения:		

полное наименование должности	 ДОКУМЕНТ ПОДПИСАН ЭЛЕКТРОННОЙ ПОДПИСЬЮ	инициалы, фамилия
	Сертификат: 009F0BDC181A023B64597F1E2579BEFB50 Владелец: ФЕДЕРАЛЬНАЯ СЛУЖБА ГОСУДАРСТВЕННОЙ РЕГИСТРАЦИИ, КАДАСТРА И КАРТОГРАФИИ Действителен: с 02.08.2024 по 26.10.2025	

Земельный участок			
вид объекта недвижимости			
Лист № 5 раздела 4	Всего листов раздела 4: 5	Всего разделов: 8	Всего листов выписки: 23
23.04.2025г. № КУВИ-001/2025-95311829			
Кадастровый номер:		78:36:0013262:7990	
План (чертеж, схема) части земельного участка		Учетный номер части: 78:36:0013262:7990/5	
			
Масштаб 1:500	Условные обозначения:		


полное наименование должности	 ДОКУМЕНТ ПОДПИСАН ЭЛЕКТРОННОЙ ПОДПИСЬЮ	инициалы, фамилия
	Сертификат: 009F0BDC181A023B64597F1E2579BEFB50 Владелец: ФЕДЕРАЛЬНАЯ СЛУЖБА ГОСУДАРСТВЕННОЙ РЕГИСТРАЦИИ, КАДАСТРА И КАРТОГРАФИИ Действителен: с 02.08.2024 по 26.10.2025	

Выписка из Единого государственного реестра недвижимости об объекте недвижимости

Сведения о частях земельного участка

Земельный участок			
вид объекта недвижимости			
Лист № 1 раздела 4.1	Всего листов раздела 4.1: 5	Всего разделов: 8	Всего листов выписки: 23
23.04.2025г. № КУВИ-001/2025-95311829			
Кадастровый номер:		78:36:0013262:7990	

Учетный номер части	Площадь, м2	Содержание ограничения в использовании или ограничения права на объект недвижимости или обременения объекта недвижимости
1	2	3
78:36:0013262:7990/1	522	вид ограничения (обременения): ограничения прав на земельный участок, предусмотренные статьей 56 Земельного кодекса Российской Федерации; Срок действия: не установлен; реквизиты документа-основания: постановление Совета Министров СССР от 26 марта 1984 г. № 255 "Об утверждении правил охраны электрических сетей напряжением свыше 1000 вольт" от 26.03.1984 № 255 выдан: Совет Министров СССР; Содержание ограничения (обременения): Объектом землеустройства является охранная зона Охранная зона объекта: Воздушная линия электропередачи 330кВ Л473 ПС "Выборгская" - Северо-Западная ТЭЦ. При установлении охранной зоны предусматриваются определенные ограничения использования территории, которые регламентируются Постановлением Совета Министров СССР от 26 марта 1984 г. № 255 "Об утверждении правил охраны электрических сетей напряжением свыше 1000 вольт".; Реестровый номер границы: 78:36-6.33; Вид объекта реестра границ: Зона с особыми условиями использования территории; Вид зоны по документу: охранная зона воздушной линии электропередачи 330кВ Л473 ПС "Выборгская" - Северо-Западная ТЭЦ; Тип зоны: Охранная зона инженерных коммуникаций
78:36:0013262:7990/2	41	вид ограничения (обременения): ограничения прав на земельный участок, предусмотренные статьей 56 Земельного кодекса Российской Федерации; Срок действия: не установлен; реквизиты документа-основания: постановление Правительства РФ "О порядке установления охранных зон объектов электросетевого хозяйства и особых условий использования земельных участков, расположенных в границах таких зон" от 24.02.2009 № 160 выдан: Правительство Российской Федерации; Содержание ограничения (обременения): В охранных зонах запрещается осуществлять любые действия, которые могут нарушить безопасную работу объектов электросетевого хозяйства, в том числе привести к их повреждению или уничтожению, и (или) повлечь причинение вреда жизни, здоровью граждан и имуществу физических или юридических лиц, а также повлечь нанесение экологического ущерба и возникновение пожаров, в т.ч.: а) набрасывать на провода и опоры воздушных линий электропередачи посторонние предметы, а также подниматься на опоры воздушных линий электропередачи; б) размещать любые объекты и предметы (материалы) в пределах созданных в соответствии с требованиями нормативно-технических документов проходов и подъездов для доступа к объектам электросетевого хозяйства, а также проводить любые работы и возводить сооружения, которые могут препятствовать доступу к объектам электросетевого хозяйства, без создания необходимых для такого доступа проходов и подъездов; в) находиться в пределах огороженной территории и помещениях распределительных устройств и подстанций, открывать двери и люки распределительных устройств и подстанций, производить переключения и

	ДОКУМЕНТ ПОДПИСАН ЭЛЕКТРОННОЙ ПОДПИСЬЮ	
Сертификат: 009F0BDC181A023B64597F1E2579BEFB50	Владелец: ФЕДЕРАЛЬНАЯ СЛУЖБА ГОСУДАРСТВЕННОЙ РЕГИСТРАЦИИ, КАДАСТРА И КАРТОГРАФИИ	инициалы, фамилия
полное наименование должности	Действителен: с 02.08.2024 по 26.10.2025	

Земельный участок			
вид объекта недвижимости			
Лист № 2 раздела 4.1	Всего листов раздела 4.1: 5	Всего разделов: 8	Всего листов выписки: 23

23.04.2025г. № КУВИ-001/2025-95311829

Кадастровый номер:

78:36:0013262:7990

		<p>подключения в электрических сетях (указанное требование не распространяется на работников, занятых выполнением разрешенных в установленном порядке работ), разводить огонь в пределах охранных зонах вводных и распределительных устройств и подстанций, воздушных линий электропередачи, а также в охранных зонах кабельных линий электропередачи; г) размещать свалки; д) производить работы ударными механизмами, сбрасывать тяжести массой свыше 5 тонн, производить сброс и слив едких и коррозионных веществ и горюче-смазочных материалов (в охранных зонах подземных кабельных линий электропередачи). В охранных зонах, установленных для объектов электросетевого хозяйства напряжением свыше 1000 вольт, помимо действий, предусмотренных пунктом 8 настоящих Правил, запрещается: а) складировать или размещать хранилища любых, в том числе горюче-смазочных, материалов; б) размещать детские и спортивные площадки, стадионы, рынки, торговые точки, полевые станы, загоны для скота, гаражи и стоянки всех видов машин и механизмов, проводить любые мероприятия, связанные с большим скоплением людей, не занятых выполнением разрешенных в установленном порядке работ (в охранных зонах воздушных линий электропередачи); г) бросать якоря с судов и осуществлять их проход с отданными якорями, цепями, лотами, волокушами и тралами (в охранных зонах подводных кабельных линий электропередачи). В пределах охранных зон без письменного решения о согласовании сетевых организаций юридическим и физическим лицам запрещаются: а) строительство, капитальный ремонт, реконструкция или снос зданий и сооружений; б) горные, взрывные, мелиоративные работы, в том числе связанные с временным затоплением земель; в) посадка и вырубка деревьев и кустарников; г) дноуглубительные, землечерпальные и погрузочно-разгрузочные работы, добыча рыбы, других водных животных и растений придонными орудиями лова, устройство водопоев, колка и заготовка льда (в охранных зонах подводных кабельных линий электропередачи); ж) земляные работы на глубине более 0,3 метра (на вспахиваемых землях на глубине более 0,45 метра), а также планировка грунта (в охранных зонах подземных кабельных линий электропередачи); и) полевые сельскохозяйственные работы с применением сельскохозяйственных машин и оборудования высотой более 4 метров (в охранных зонах воздушных линий электропередачи) или полевые сельскохозяйственные работы, связанные с вспашкой земли (в охранных зонах кабельных линий электропередачи). ; Реестровый номер границы: 78:00-6.89; Вид объекта реестра границ: Зона с особыми условиями использования территории; Вид зоны по документу: Охранная зона объекта электросетевого хозяйства - ВЛ 110 кВ Лахтинская - 7; Тип зоны: Охранная зона инженерных коммуникаций</p>
78:36:0013262:7990/3	23	<p>вид ограничения (обременения): ограничения прав на земельный участок, предусмотренные статьей 56 Земельного кодекса Российской Федерации; Срок действия: не установлен; реквизиты документа-основания: распоряжение от 26.04.2023 № 1058-рз выдан: Комитет имущественных отношений Правительства Санкт-Петербурга; Содержание ограничения (обременения): Публичный сервитут. В пользу ПАО "Россети Ленэнерго" (197227, г. Санкт-Петербург, ул. Гаккелевская, д. 21, литера А; office@lenenergo.ru). Цель установления публичного сервитута: на основании п.1 ст. 39.37 Земельного Кодекса Российской Федерации публичный сервитут устанавливается для размещения и для безопасной эксплуатации объекта электросетевого</p>



ДОКУМЕНТ ПОДПИСАН
ЭЛЕКТРОННОЙ ПОДПИСЬЮ

Сертификат: 009F0BDC181A023B64597F1E2579BEFB50

Владелец: ФЕДЕРАЛЬНАЯ СЛУЖБА ГОСУДАРСТВЕННОЙ

РЕГИСТРАЦИИ, КАДАСТРА И КАРТОГРАФИИ

Действителен: с 02.08.2024 по 26.10.2025

полное наименование должности

инициалы, фамилия

Земельный участок			
вид объекта недвижимости			
Лист № 3 раздела 4.1	Всего листов раздела 4.1: 5	Всего разделов: 8	Всего листов выписки: 23

23.04.2025г. № КУВИ-001/2025-95311829

Кадастровый номер: 78:36:0013262:7990

		<p>хозяйства. Срок публичного сервитута: 49 лет. В порядке, предусмотренном настоящей главой, публичный сервитут устанавливается для использования земельных участков и (или) земель в следующих целях: п.1. строительство, реконструкция, эксплуатация, капитальный ремонт объектов электросетевого хозяйства, тепловых сетей, водопроводных сетей, сетей водоотведения, линий и сооружений связи, линейных объектов системы газоснабжения, нефтепроводов и нефтепродуктопроводов, их неотъемлемых технологических частей, если указанные объекты являются объектами федерального, регионального или местного значения, либо необходимы для организации электро-, газо-, тепло-, водоснабжения населения и водоотведения, подключения (технологического присоединения) к сетям инженерно-технического обеспечения, либо переносятся в связи с изъятием земельных участков, на которых они ранее располагались, для государственных или муниципальных нужд (далее также - инженерные сооружения).; Реестровый номер границы: 78:36-6.1228; Вид объекта реестра границ: Зона с особыми условиями использования территории; Вид зоны по документу: Публичный сервитут в отношении земельных участков, находящихся в собственности, и земель, государственная собственность на которые не разграничена в целях эксплуатации объекта электросетевого хозяйства регионального значения «ЛЭП-110 кВ ЛПР 2 и ЛПР-3 Двухцепная прот. 12.3 км», назначение - сооружения электроэнергетики, протяженность 17600 м, адрес объекта: Российская Федерация, электросеть 110 кВ, от Северо-западной ТЭЦ (по адресу: г.Санкт-Петербург, 3-я Конная Лахта, дом 34, литера А, муниципальный округ Лахта-Ольгино), до ПС-90(по адресу: г.Санкт-Петербург, Суздальский проспект, дом 23, литера А), кадастровый номер 78:00:0000000:96689, находящегося в собственности ПАО «Россети Ленэнерго», необходимого для организации электроснабжения населения и подключения (технологического присоединения) к сетям инженерно-технического обеспечения.; Тип зоны: Зона публичного сервитута</p>
78:36:0013262:7990/4	383	<p>вид ограничения (обременения): ограничения прав на земельный участок, предусмотренные статьей 56 Земельного кодекса Российской Федерации; Срок действия: не установлен; реквизиты документа-основания: «О порядке установления охранных зон объектов электросетевого хозяйства и особых условий использования земельных участков, расположенных в границах таких зон» от 24.02.2009 № 160 выдан: Правительство РФ; Содержание ограничения (обременения): Ограничения предусмотрены п.8-11, раздела III Правил установления охранных зон объектов электросетевого хозяйства и особых условий использования земельных участков, расположенных в границах таких зон, утв. Постановлением Правительства РФ от 24.02.2009 № 160 «О порядке установления охранных зон объектов электросетевого хозяйства и особых условий использования земельных участков, расположенных в границах таких зон»" (ред. от 21.12.2018). 8. В охранных зонах запрещается осуществлять любые действия, которые могут нарушить безопасную работу объектов электросетевого хозяйства, в том числе привести к их повреждению или уничтожению, и (или) повлечь причинение вреда жизни, здоровью граждан и имуществу физических или юридических лиц, а также повлечь нанесение экологического ущерба и возникновение пожаров, в т.ч.: а) набрасывать на провода и опоры воздушных линий электропередачи посторонние предметы, а также подниматься на</p>



ДОКУМЕНТ ПОДПИСАН
ЭЛЕКТРОННОЙ ПОДПИСЬЮ

Сертификат: 009F0BDC181A023B64597F1E2579BEFB50

Владелец: ФЕДЕРАЛЬНАЯ СЛУЖБА ГОСУДАРСТВЕННОЙ

РЕГИСТРАЦИИ, КАДАСТРА И КАРТОГРАФИИ

Действителен: с 02.08.2024 по 26.10.2025

полное наименование должности

инициалы, фамилия

Земельный участок			
вид объекта недвижимости			
Лист № 4 раздела 4.1	Всего листов раздела 4.1: 5	Всего разделов: 8	Всего листов выписки: 23
23.04.2025г. № КУВИ-001/2025-95311829			
Кадастровый номер:		78:36:0013262:7990	

опоры воздушных линий электропередачи; б) размещать любые объекты и предметы (материалы) в пределах созданных в соответствии с требованиями нормативно-технических документов проходов и подъездов для доступа к объектам электросетевого хозяйства, а также проводить любые работы и возводить сооружения, которые могут препятствовать доступу к объектам электросетевого хозяйства, без создания необходимых для такого доступа проходов и подъездов; в) находиться в пределах огороженной территории и помещениях распределительных устройств и подстанций, открывать двери и люки распределительных устройств и подстанций, производить переключения и подключения в электрических сетях (указанное требование не распространяется на работников, занятых выполнением разрешенных в установленном порядке работ), разводить огонь в пределах охранных зон вводных и распределительных устройств и подстанций, воздушных линий электропередачи, а также в охранных зонах кабельных линий электропередачи; г) размещать свалки; д) производить работы ударными механизмами, сбрасывать тяжести массой свыше 5 тонн, производить сброс и слив едких и коррозионных веществ и горюче-смазочных материалов (в охранных зонах подземных кабельных линий электропередачи). 9. В охранных зонах, установленных для объектов электросетевого хозяйства напряжением свыше 1000 вольт запрещается: а) складировать или размещать хранилища любых, в том числе горюче-смазочных, материалов; б) размещать детские и спортивные площадки, стадионы, рынки, торговые точки, полевые станы, загоны для скота, гаражи и стоянки всех видов машин и механизмов, проводить любые мероприятия, связанные с большим скоплением людей, не занятых выполнением разрешенных в установленном порядке работ (в охранных зонах воздушных линий электропередачи); г) бросать якоря с судов и осуществлять их проход с отданными якорями, цепями, лотами, волокушами и тралами (в охранных зонах подводных кабельных линий электропередачи); д) осуществлять проход судов с поднятыми стрелами кранов и других механизмов (в охранных зонах воздушных линий электропередачи). 10. В пределах охранных зон без письменного решения о согласовании сетевых организаций юридическим и физическим лицам запрещаются: а) строительство, капитальный ремонт, реконструкция или снос зданий и сооружений; б) горные, взрывные, мелиоративные работы, в том числе связанные с временным затоплением земель; в) посадка и вырубка деревьев и кустарников; г) дноуглубительные, землечерпальные и погрузочно-разгрузочные работы, добыча рыбы, других водных животных и растений придонными орудиями лова, устройство водоемов, колка и заготовка льда (в охранных зонах подводных кабельных линий электропередачи); д) проход судов, у которых расстояние по вертикали от верхнего крайнего габарита с грузом или без груза до нижней точки провеса проводов переходов воздушных линий электропередачи через водоемы менее минимально допустимого расстояния, в том числе с учетом максимального уровня подъема воды при паводке; е) проезд машин и механизмов, имеющих общую высоту с грузом или без груза от поверхности дороги более 4,5 метра (в охранных зонах воздушных линий электропередачи); ж) земляные работы на глубине более 0,3 метра (на вспахиваемых землях на глубине более 0,45 метра), а также планировка грунта (в охранных зонах подземных кабельных линий электропередачи); з) полив сельскохозяйственных культур в случае, если высота струи воды может составить свыше 3 метров (в охранных



ДОКУМЕНТ ПОДПИСАН
ЭЛЕКТРОННОЙ ПОДПИСЬЮ

Сертификат: 009F0BDC181A023B64597F1E2579BEFB50

Владелец: ФЕДЕРАЛЬНАЯ СЛУЖБА ГОСУДАРСТВЕННОЙ


РЕГИСТРАЦИИ, КАДАСТРА И КАРТОГРАФИИ

Действителен: с 02.08.2024 по 26.10.2025

ПОЛНОЕ НАИМЕНОВАНИЕ ДОЛЖНОСТИ

ИНИЦИАЛЫ, ФАМИЛИЯ


Земельный участок			
вид объекта недвижимости			
Лист № 5 раздела 4.1	Всего листов раздела 4.1: 5	Всего разделов: 8	Всего листов выписки: 23
23.04.2025г. № КУВИ-001/2025-95311829			
Кадастровый номер:		78:36:0013262:7990	
		<p>зонах воздушных линий электропередачи); и) полевые сельскохозяйственные работы с применением сельскохозяйственных машин и оборудования высотой более 4 метров (в охранных зонах воздушных линий электропередачи) или полевые сельскохозяйственные работы, связанные с вспашкой земли (в охранных зонах кабельных линий электропередачи). 11. В охранных зонах, установленных для объектов электросетевого хозяйства напряжением до 1000 вольт, без письменного решения о согласовании сетевых организаций запрещается: а) размещать детские и спортивные площадки, стадионы, рынки, торговые точки, полевые станы, загоны для скота, гаражи и стоянки всех видов машин и механизмов, садовые, огородные земельные участки и иные объекты недвижимости, расположенные в границах территории ведения гражданами садоводства или огородничества для собственных нужд, объекты жилищного строительства, в том числе индивидуального (в охранных зонах воздушных линий электропередачи); б) складировать или размещать хранилища любых, в том числе горюче-смазочных, материалов; в) устраивать причалы для стоянки судов, барж и плавучих кранов, бросать якоря с судов и осуществлять их проход с отданными якорями, цепями, лотами, волокушами и тралами (в охранных зонах подводных кабельных линий электропередачи).; Реестровый номер границы: 78:36-6.46; Вид объекта реестра границ: Зона с особыми условиями использования территории; Вид зоны по документу: Охранная зона ВЛ 330 кВ Северо-Западная ТЭЦ-Восточная (Л-417); Тип зоны: Охранная зона инженерных коммуникаций</p>	
78:36:0013262:7990/5	468	<p>вид ограничения (обременения): ограничения прав на земельный участок, предусмотренные статьей 56 Земельного кодекса Российской Федерации; Срок действия: не установлен; Содержание ограничения (обременения): Охранная зона воздушных линий электропередачи</p>	

	<p>ДОКУМЕНТ ПОДПИСАН ЭЛЕКТРОННОЙ ПОДПИСЬЮ</p>	
<p>Сертификат: 009F0BDC181A023B64597F1E2579BEFB50</p>	<p>Владелец: ФЕДЕРАЛЬНАЯ СЛУЖБА ГОСУДАРСТВЕННОЙ РЕГИСТРАЦИИ, КАДАСТРА И КАРТОГРАФИИ</p>	<p>инициалы, фамилия</p>
<p>полное наименование должности</p>	<p>Действителен: с 02.08.2024 по 26.10.2025</p>	

Выписка из Единого государственного реестра недвижимости об объекте недвижимости
Сведения о частях земельного участка

Земельный участок			
вид объекта недвижимости			
Лист № 1 раздела 4.2	Всего листов раздела 4.2: 5	Всего разделов: 8	Всего листов выписки: 23
23.04.2025г. № КУВИ-001/2025-95311829			
Кадастровый номер:		78:36:0013262:7990	

Сведения о характерных точках границы части (частей) земельного участка				
Учетный номер части: 78:36:0013262:7990/1				
Система координат				
Номер точки	Координаты, м		Описание закрепления на местности	Средняя квадратичная погрешность определения координат характерных точек границ земельного участка, м
	X	Y		
1	2	3	4	5
1	108649.13	110413.76	-	-
2	108598.72	110461.55	-	-
3	108598.6	110461.36	-	-
4	108595.87	110453.9	-	-
5	108646.33	110406.08	-	-
1	108649.13	110413.76	-	-

полное наименование должности	 ДОКУМЕНТ ПОДПИСАН ЭЛЕКТРОННОЙ ПОДПИСЬЮ	инициалы, фамилия
	Сертификат: 009F0BDC181A023B64597F1E2579BEFB50 Владелец: ФЕДЕРАЛЬНАЯ СЛУЖБА ГОСУДАРСТВЕННОЙ РЕГИСТРАЦИИ, КАДАСТРА И КАРТОГРАФИИ Действителен: с 02.08.2024 по 26.10.2025	

Земельный участок

вид объекта недвижимости

Лист № 2 раздела 4.2

Всего листов раздела 4.2: 5

Всего разделов: 8

Всего листов выписки: 23

23.04.2025г. № КУВИ-001/2025-95311829

Кадастровый номер:

78:36:0013262:7990

Сведения о характерных точках границы части (частей) земельного участка

Учетный номер части: 78:36:0013262:7990/2

Система координат

Номер точки	Координаты, м		Описание закрепления на местности	Средняя квадратичная погрешность определения координат характерных точек границ земельного участка, м
	X	Y		
1	2	3	4	5
1	108602.68	110457.8	-	-
2	108598.72	110461.55	-	-
3	108594.53	110455.17	-	-
4	108598.45	110451.45	-	-
1	108602.68	110457.8	-	-



ДОКУМЕНТ ПОДПИСАН
ЭЛЕКТРОННОЙ ПОДПИСЬЮ

Сертификат: 009F0BDC181A023B64597F1E2579BEFB50

Владелец: ФЕДЕРАЛЬНАЯ СЛУЖБА ГОСУДАРСТВЕННОЙ

РЕГИСТРАЦИИ, КАДАСТРА И КАРТОГРАФИИ

Действителен: с 02.08.2024 по 26.10.2025

полное наименование должности

инициалы, фамилия

Земельный участок			
вид объекта недвижимости			
Лист № 3 раздела 4.2	Всего листов раздела 4.2: 5	Всего разделов: 8	Всего листов выписки: 23

23.04.2025г. № КУВИ-001/2025-95311829

Кадастровый номер: 78:36:0013262:7990

Сведения о характерных точках границы части (частей) земельного участка				
Учетный номер части: 78:36:0013262:7990/3				
Система координат				
Номер точки	Координаты, м		Описание закрепления на местности	Средняя квадратичная погрешность определения координат характерных точек границ земельного участка, м
	X	Y		
1	2	3	4	5
1	108600.97	110459.42	-	-
2	108598.72	110461.55	-	-
3	108594.53	110455.17	-	-
4	108596.82	110453	-	-
1	108600.97	110459.42	-	-



ДОКУМЕНТ ПОДПИСАН
ЭЛЕКТРОННОЙ ПОДПИСЬЮ

Сертификат: 009F0BDC181A023B64597F1E2579BEFB50

Владелец: ФЕДЕРАЛЬНАЯ СЛУЖБА ГОСУДАРСТВЕННОЙ

РЕГИСТРАЦИИ, КАДАСТРА И КАРТОГРАФИИ

Действителен: с 02.08.2024 по 26.10.2025

полное наименование должности

инициалы, фамилия

Земельный участок			
вид объекта недвижимости			
Лист № 4 раздела 4.2	Всего листов раздела 4.2: 5	Всего разделов: 8	Всего листов выписки: 23

23.04.2025г. № КУВИ-001/2025-95311829

Кадастровый номер: 78:36:0013262:7990

Сведения о характерных точках границы части (частей) земельного участка				
Учетный номер части: 78:36:0013262:7990/4				
Система координат				
Номер точки	Координаты, м		Описание закрепления на местности	Средняя квадратичная погрешность определения координат характерных точек границ земельного участка, м
	X	Y		
1	2	3	4	5
1	108635.05	110427.1	-	-
2	108598.72	110461.55	-	-
3	108594.53	110455.17	-	-
4	108632.25	110419.42	-	-
1	108635.05	110427.1	-	-



ДОКУМЕНТ ПОДПИСАН
ЭЛЕКТРОННОЙ ПОДПИСЬЮ

Сертификат: 009F0BDC181A023B64597F1E2579BEFB50

Владелец: ФЕДЕРАЛЬНАЯ СЛУЖБА ГОСУДАРСТВЕННОЙ

РЕГИСТРАЦИИ, КАДАСТРА И КАРТОГРАФИИ

Действителен: с 02.08.2024 по 26.10.2025

562

полное наименование должности

инициалы, фамилия

Земельный участок			
вид объекта недвижимости			
Лист № 5 раздела 4.2	Всего листов раздела 4.2: 5	Всего разделов: 8	Всего листов выписки: 23

23.04.2025г. № КУВИ-001/2025-95311829

Кадастровый номер: 78:36:0013262:7990

Сведения о характерных точках границы части (частей) земельного участка				
Учетный номер части: 78:36:0013262:7990/5				
Система координат СК-1964				
Номер точки	Координаты, м		Описание закрепления на местности	Средняя квадратичная погрешность определения координат характерных точек границ земельного участка, м
	X	Y		
1	2	3	4	5
1	108640.48	110411.62	-	0.1
2	108643.29	110419.3	-	0.1
3	108598.72	110461.55	-	0.1
4	108594.53	110455.17	-	0.1
1	108640.48	110411.62	-	0.1



ДОКУМЕНТ ПОДПИСАН
ЭЛЕКТРОННОЙ ПОДПИСЬЮ

Сертификат: 009F0BDC181A023B64597F1E2579BEFB50

Владелец: ФЕДЕРАЛЬНАЯ СЛУЖБА ГОСУДАРСТВЕННОЙ

РЕГИСТРАЦИИ, КАДАСТРА И КАРТОГРАФИИ

Действителен: с 02.08.2024 по 26.10.2025

полное наименование должности

инициалы, фамилия

Филиал публично-правовой компании "Роскадастр" по Санкт-Петербургу
полное наименование органа регистрации прав
Выписка из Единого государственного реестра недвижимости об объекте недвижимости

Сведения о характеристиках объекта недвижимости

На основании запроса от 23.04.2025, поступившего на рассмотрение 23.04.2025, сообщаем, что согласно записям Единого государственного реестра недвижимости:

Раздел 1 Лист 1

Земельный участок			
вид объекта недвижимости			
Лист № 1 раздела 1	Всего листов раздела 1: 4	Всего разделов: 8	Всего листов выписки: 32
23.04.2025г. № КУВИ-001/2025-95327059			
Кадастровый номер:	78:36:0013262:8011		
Номер кадастрового квартала:	78:36:0013262		
Дата присвоения кадастрового номера:	21.10.2024		
Ранее присвоенный государственный учетный номер:	данные отсутствуют		
Местоположение:	Российская Федерация, Санкт-Петербург, внутригородское муниципальное образование города федерального значения Санкт-Петербурга, поселок Парголово, территория Пригородный		
Площадь:	22705 +/- 31.45		
Кадастровая стоимость, руб.:	36305295		
Кадастровые номера расположенных в пределах земельного участка объектов недвижимости:	данные отсутствуют		
Кадастровые номера объектов недвижимости, из которых образован объект недвижимости:	78:36:0013262:7985; 78:36:0013262:7987; 78:36:0013262:7986		
Кадастровые номера образованных объектов недвижимости:	данные отсутствуют		
Категория земель:	Земли населенных пунктов		
Виды разрешенного использования:	Улично-дорожная сеть		
Сведения о кадастровом инженерере:	Мулло Михаил Тойвович, № 3693, в Некоммерческое партнерство "Балтийское объединение кадастровых инженеров", СНИЛС 05567318581, договор на выполнение кадастровых работ от 26.08.2024 № 57-3, дата завершения кадастровых работ: 10.09.2024		
Сведения о лесах, водных объектах и об иных природных объектах, расположенных в пределах земельного участка:	данные отсутствуют		
Сведения о том, что земельный участок полностью расположен в границах зоны с особыми условиями использования территории, территории объекта культурного наследия, публичного сервитута:	данные отсутствуют		

полное наименование должности	 ДОКУМЕНТ ПОДПИСАН ЭЛЕКТРОННОЙ ПОДПИСЬЮ Сертификат: 009F0BDC181A023B64597F1E2579BEFB50 Владелец: ФЕДЕРАЛЬНАЯ СЛУЖБА ГОСУДАРСТВЕННОЙ РЕГИСТРАЦИИ, КАДАСТРА И КАРТОГРАФИИ Действителен: с 02.08.2024 по 26.10.2025	инициалы, фамилия

Земельный участок			
вид объекта недвижимости			
Лист № 2 раздела 1	Всего листов раздела 1: 4	Всего разделов: 8	Всего листов выписки: 32
23.04.2025г. № КУВИ-001/2025-95327059			
Кадастровый номер:		78:36:0013262:8011	
Сведения о том, что земельный участок расположен в границах особой экономической зоны, территории опережающего развития, зоны территориального развития в Российской Федерации, игорной зоны:	данные отсутствуют		
Сведения о том, что земельный участок расположен в границах особо охраняемой природной территории, Байкальской природной территории и ее экологических зон, лесопарковом зеленом поясе, охотничьего угодья, лесничества:	данные отсутствуют		
Сведения о расположении земельного участка и (или) расположенного на нем объекта недвижимости в границах территории, в отношении которой принято решение о резервировании земель для государственных или муниципальных нужд:	данные отсутствуют		
Сведения о результатах проведения государственного земельного надзора:	данные отсутствуют		
Сведения о расположении земельного участка в границах территории, в отношении которой утвержден проект межевания территории:	данные отсутствуют		
Условный номер земельного участка:	данные отсутствуют		
Сведения о принятии акта и (или) заключении договора, предусматривающих предоставление в соответствии с земельным законодательством исполнительным органом государственным органом власти или органом местного самоуправления, находящегося в государственной или муниципальной собственности земельного участка для строительства наемного дома социального использования или наемного дома коммерческого использования:	данные отсутствуют		
Сведения о том, что земельный участок или земельные участки образованы на основании решения об изъятии земельного участка и (или) расположенного на нем объекта недвижимости для государственных или муниципальных нужд:	данные отсутствуют		
Сведения о том, что земельный участок образован из земель или земельного участка, государственная собственность на которые не разграничена:	данные отсутствуют		



ДОКУМЕНТ ПОДПИСАН
ЭЛЕКТРОННОЙ ПОДПИСЬЮ

Сертификат: 009F0BDC181A023B64597F1E2579BEFB50

Владелец: ФЕДЕРАЛЬНАЯ СЛУЖБА ГОСУДАРСТВЕННОЙ

РЕГИСТРАЦИИ, КАДАСТРА И КАРТОГРАФИИ

Действителен: с 02.08.2024 по 26.10.2025

полное наименование должности

инициалы, фамилия

Земельный участок			
вид объекта недвижимости			
Лист № 3 раздела 1	Всего листов раздела 1: 4	Всего разделов: 8	Всего листов выписки: 32
23.04.2025г. № КУВИ-001/2025-95327059			
Кадастровый номер:		78:36:0013262:8011	
Сведения о наличии земельного спора о местоположении границ земельных участков:		данные отсутствуют	
Статус записи об объекте недвижимости:		Сведения об объекте недвижимости имеют статус "актуальные"	
Особые отметки:		<p>Посредством данного земельного участка обеспечен доступ к земельному участку (земельным участкам) с кадастровым номером (кадастровыми номерами): 78:36:0013262:8009. Сведения об ограничениях права на объект недвижимости, обременениях данного объекта, не зарегистрированных в реестре прав, ограничений прав и обременений недвижимого имущества: вид ограничения (обременения): ограничения прав на земельный участок, предусмотренные статьей 56 Земельного кодекса Российской Федерации; срок действия: с 21.10.2024; реквизиты документа-основания: постановление Правительства РФ "О порядке установления охранных зон объектов электросетевого хозяйства и особых условий использования земельных участков, расположенных в границах таких зон" от 24.02.2009 № 160 выдан: Правительство Российской Федерации. вид ограничения (обременения): ограничения прав на земельный участок, предусмотренные статьей 56 Земельного кодекса Российской Федерации; срок действия: с 21.10.2024; реквизиты документа-основания: «О порядке установления охранных зон объектов электросетевого хозяйства и особых условий использования земельных участков, расположенных в границах таких зон» от 24.02.2009 № 160 выдан: Правительство РФ. вид ограничения (обременения): ограничения прав на земельный участок, предусмотренные статьей 56 Земельного кодекса Российской Федерации; срок действия: с 21.10.2024; реквизиты документа-основания: постановление Совета Министров СССР от 26 марта 1984 г. № 255 "Об утверждении правил охраны электрических сетей напряжением свыше 1000 вольт" от 26.03.1984 № 255 выдан: Совет Министров СССР. вид ограничения (обременения): ограничения прав на земельный участок, предусмотренные статьей 56 Земельного кодекса Российской Федерации; срок действия: с 21.10.2024; реквизиты документа-основания: распоряжение от 26.04.2023 № 1058-рз выдан: Комитет имущественных отношений Правительства Санкт-Петербурга. вид ограничения (обременения): ограничения прав на земельный участок, предусмотренные статьей 56 Земельного кодекса Российской Федерации; срок действия не установлен. вид ограничения (обременения): ограничения прав на земельный участок, предусмотренные статьей 56 Земельного кодекса Российской Федерации; срок действия: с 10.02.2025; реквизиты документа-основания: распоряжение от 12.11.2024 № 282-р выдан: Комитет по природопользованию, охране окружающей среды и обеспечению экологической безопасности. вид ограничения (обременения): ограничения прав на земельный участок, предусмотренные статьей 56 Земельного кодекса Российской Федерации; срок</p>	



ДОКУМЕНТ ПОДПИСАН
ЭЛЕКТРОННОЙ ПОДПИСЬЮ

Сертификат: 009F0BDC181A023B64597F1E2579BEFB50

Владелец: ФЕДЕРАЛЬНАЯ СЛУЖБА ГОСУДАРСТВЕННОЙ

РЕГИСТРАЦИИ, КАДАСТРА И КАРТОГРАФИИ

Действителен: с 02.08.2024 по 26.10.2025

ПОЛНОЕ НАИМЕНОВАНИЕ ДОЛЖНОСТИ

инициалы, фамилия

Земельный участок			
вид объекта недвижимости			
Лист № 4 раздела 1	Всего листов раздела 1: 4	Всего разделов: 8	Всего листов выписки: 32
23.04.2025г. № КУВИ-001/2025-95327059			
Кадастровый номер:		78:36:0013262:8011	
		действия: с 12.02.2025; реквизиты документа-основания: распоряжение от 12.11.2024 № 282-р выдан: Комитет по природопользованию, охране окружающей среды и обеспечению экологической безопасности.	
Получатель выписки:		Сивак Владислава Романовна	

полное наименование должности	 ДОКУМЕНТ ПОДПИСАН ЭЛЕКТРОННОЙ ПОДПИСЬЮ Сертификат: 009F0BDC181A023B64597F1E2579BEFB50 Владелец: ФЕДЕРАЛЬНАЯ СЛУЖБА ГОСУДАРСТВЕННОЙ РЕГИСТРАЦИИ, КАДАСТРА И КАРТОГРАФИИ Действителен: с 02.08.2024 по 26.10.2025	инициалы, фамилия
-------------------------------	---	-------------------

Выписка из Единого государственного реестра недвижимости об объекте недвижимости
Сведения о зарегистрированных правах

Земельный участок			
вид объекта недвижимости			
Лист № 1 раздела 2	Всего листов раздела 2: 2	Всего разделов: 8	Всего листов выписки: 32
23.04.2025г. № КУВИ-001/2025-95327059			
Кадастровый номер:		78:36:0013262:8011	
1	Правообладатель (правообладатели):	1.1	Общество с ограниченной ответственностью "Специализированный застройщик "Европейская перспектива 2", ИНН: 4703177792
	Сведения о возможности предоставления третьим лицам персональных данных физического лица:	1.1.1	данные отсутствуют
2	Вид, номер, дата и время государственной регистрации права:	2.1	Собственность 78:36:0013262:8011-78/011/2024-3 10.12.2024 14:43:57
3	Сведения об осуществлении государственной регистрации сделки, права без необходимого в силу закона согласия третьего лица, органа:	3.1	данные отсутствуют
4	Ограничение прав и обременение объекта недвижимости:	не зарегистрировано	
5	Договоры участия в долевом строительстве:	не зарегистрировано	
6	Заявленные в судебном порядке права требования:	данные отсутствуют	
7	Сведения о возможности предоставления третьим лицам персональных данных физического лица	данные отсутствуют	
8	Сведения о возражении в отношении зарегистрированного права:	данные отсутствуют	
9	Сведения о наличии решения об изъятии объекта недвижимости для государственных и муниципальных нужд:	данные отсутствуют	
10	Сведения о невозможности государственной регистрации без личного участия правообладателя или его законного представителя:	данные отсутствуют	
11	Правопритязания и сведения о наличии поступивших, но не рассмотренных заявлений о проведении государственной регистрации права (перехода, прекращения права), ограничения права или обременения объекта недвижимости, сделки в отношении объекта недвижимости:	отсутствуют	



ДОКУМЕНТ ПОДПИСАН
ЭЛЕКТРОННОЙ ПОДПИСЬЮ

Сертификат: 009F0BDC181A023B64597F1E2579BEFB50

Владелец: ФЕДЕРАЛЬНАЯ СЛУЖБА ГОСУДАРСТВЕННОЙ

РЕГИСТРАЦИИ, КАДАСТРА И КАРТОГРАФИИ

Действителен: с 02.08.2024 по 26.10.2025

полное наименование должности

инициалы, фамилия

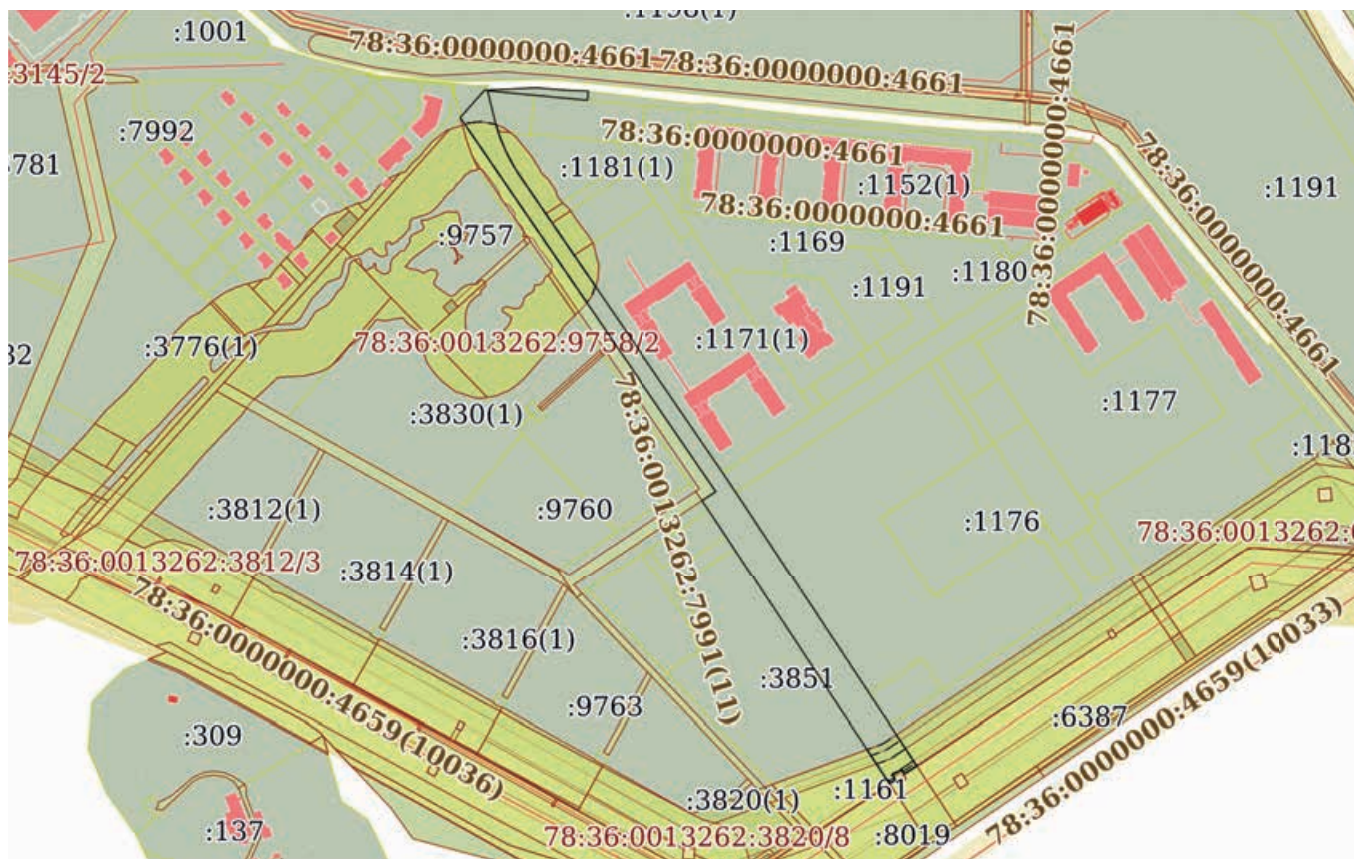
Земельный участок			
вид объекта недвижимости			
Лист № 2 раздела 2	Всего листов раздела 2: 2	Всего разделов: 8	Всего листов выписки: 32
23.04.2025г. № КУВИ-001/2025-95327059			
Кадастровый номер:		78:36:0013262:8011	
11	Сведения о невозможности государственной регистрации перехода, прекращения, ограничения права на земельный участок из земель сельскохозяйственного назначения:	данные отсутствуют	

полное наименование должности		ДОКУМЕНТ ПОДПИСАН	инициалы, фамилия
		ЭЛЕКТРОННОЙ ПОДПИСЬЮ	
Сертификат: 009F0BDC181A023B64597F1E2579BEFB50			
Владелец: ФЕДЕРАЛЬНАЯ СЛУЖБА ГОСУДАРСТВЕННОЙ			
РЕГИСТРАЦИИ, КАДАСТРА И КАРТОГРАФИИ			
Действителен: с 02.08.2024 по 26.10.2025			

Выписка из Единого государственного реестра недвижимости об объекте недвижимости
Описание местоположения земельного участка

Земельный участок			
вид объекта недвижимости			
Лист № 1 раздела 3	Всего листов раздела 3: 1	Всего разделов: 8	Всего листов выписки: 32
23.04.2025г. № КУВИ-001/2025-95327059			
Кадастровый номер:	78:36:0013262:8011		

План (чертеж, схема) земельного участка



Масштаб 1:8000

Условные обозначения:



ДОКУМЕНТ ПОДПИСАН
ЭЛЕКТРОННОЙ ПОДПИСЬЮ

Сертификат: 009F0BDC181A023B64597F1E2579BEFB50

Владелец: ФЕДЕРАЛЬНАЯ СЛУЖБА ГОСУДАРСТВЕННОЙ

РЕГИСТРАЦИИ, КАДАСТРА И КАРТОГРАФИИ

Действителен: с 02.08.2024 по 26.10.2025

полное наименование должности

инициалы, фамилия

Выписка из Единого государственного реестра недвижимости об объекте недвижимости

Описание местоположения земельного участка

Земельный участок			
вид объекта недвижимости			
Лист № 1 раздела 3.1	Всего листов раздела 3.1: 2	Всего разделов: 8	Всего листов выписки: 32
23.04.2025г. № КУВИ-001/2025-95327059			
Кадастровый номер:		78:36:0013262:8011	

Описание местоположения границ земельного участка							
№ п/п	Номер точки		Дирекционный угол	Горизонтальное проложение, м	Описание закрепления на местности	Кадастровые номера смежных участков	Сведения об адресах правообладателей смежных земельных участков
	начальная	конечная					
1	2	3	4	5	6	7	8
1	1.1.1	1.1.2	42°11.0'	0.43	данные отсутствуют	78:36:0013262:6423(1)	адрес отсутствует
2	1.1.1	1.1.1			данные отсутствуют	78:36:0013262:9757	адрес отсутствует
3	1.1.2	1.1.3	41°45.7'	38.8	данные отсутствуют	78:36:0013262:6422	данные отсутствуют
4	1.1.3	1.1.4	87°14.6'	26	данные отсутствуют	данные отсутствуют	данные отсутствуют
5	1.1.4	1.1.5	87°26.8'	29.64	данные отсутствуют	данные отсутствуют	данные отсутствуют
6	1.1.5	1.1.6	94°25.7'	35.49	данные отсутствуют	данные отсутствуют	данные отсутствуют
7	1.1.6	1.1.7	92°6.9'	20.32	данные отсутствуют	данные отсутствуют	данные отсутствуют
8	1.1.7	1.1.8	185°23.3'	9.9	данные отсутствуют	78:36:0013262:8013	адрес отсутствует
9	1.1.8	1.1.9	275°25.2'	57.6	данные отсутствуют	78:36:0013262:1170	197110, г. Санкт-Петербург, ул. Вязовая, д. 8, стр. 1, кв. 332
10	1.1.9	1.1.10	275°24.9'	50.01	данные отсутствуют	78:36:0013262:1192(1)	197110, г. Санкт-Петербург, ул. Вязовая, д. 8, стр. 1, кв. 332
11	1.1.10	1.1.11	166°6.7'	32.08	данные отсутствуют	78:36:0013262:1192(1)	197110, г. Санкт-Петербург, ул. Вязовая, д. 8, стр. 1, кв. 332
12	1.1.11	1.1.12	164°7.3'	12.83	данные отсутствуют	78:36:0013262:1192(1)	197110, г. Санкт-Петербург, ул. Вязовая, д. 8, стр. 1, кв. 332
13	1.1.12	1.1.13	161°6.4'	5.93	данные отсутствуют	78:36:0013262:1181(1)	адрес отсутствует
14	1.1.13	1.1.14	158°18.1'	7.17	данные отсутствуют	78:36:0013262:1181(1)	адрес отсутствует
15	1.1.14	1.1.15	156°28.6'	7.17	данные отсутствуют	78:36:0013262:1181(1)	адрес отсутствует
16	1.1.15	1.1.16	154°28.3'	7.17	данные отсутствуют	78:36:0013262:1181(1)	адрес отсутствует
17	1.1.16	1.1.17	152°34.6'	7.17	данные отсутствуют	78:36:0013262:1181(1)	адрес отсутствует
18	1.1.17	1.1.18	150°38.5'	7.16	данные отсутствуют	78:36:0013262:1181(1)	адрес отсутствует
19	1.1.18	1.1.19	148°40.8'	7.18	данные отсутствуют	78:36:0013262:1181(1)	адрес отсутствует



ДОКУМЕНТ ПОДПИСАН
ЭЛЕКТРОННОЙ ПОДПИСЬЮ

Сертификат: 009F0BDC181A023B64597F1E2579BEFB50

Владелец: ФЕДЕРАЛЬНАЯ СЛУЖБА ГОСУДАРСТВЕННОЙ

РЕГИСТРАЦИИ, КАДАСТРА И КАРТОГРАФИИ

Действителен: с 02.08.2024 по 26.10.2025

полное наименование должности

инициалы, фамилия

Земельный участок

вид объекта недвижимости

Лист № 2 раздела 3.1

Всего листов раздела 3.1: 2

Всего разделов: 8

Всего листов выписки: 32

23.04.2025г. № КУВИ-001/2025-95327059

Кадастровый номер:

78:36:0013262:8011

1	2	3	4	5	6	7	8
20	1.1.19	1.1.20	145°33.1'	53.44	данные отсутствуют	78:36:0013262:1181(1)	адрес отсутствует
21	1.1.20	1.1.21	145°33.3'	12	данные отсутствуют	78:36:0013262:1159(1)	адрес отсутствует
22	1.1.21	1.1.22	145°33.4'	41.73	данные отсутствуют	78:36:0013262:1183(1)	адрес отсутствует
23	1.1.22	1.1.23	145°33.3'	282.81	данные отсутствуют	78:36:0013262:1171(1)	адрес отсутствует
24	1.1.23	1.1.24	146°3.4'	25	данные отсутствуют	78:36:0013262:8010	адрес отсутствует
25	1.1.24	1.1.25	146°32.0'	259.81	данные отсутствуют	78:36:0013262:1172	адрес отсутствует
26	1.1.25	1.1.26	146°32.2'	40.02	данные отсутствуют	78:36:0013262:1186	адрес отсутствует
27	1.1.26	1.1.27	146°31.2'	12.11	данные отсутствуют	78:36:0013262:1154	адрес отсутствует
28	1.1.27	1.1.28	146°33.2'	39.72	данные отсутствуют	78:36:0013262:6397	адрес отсутствует
29	1.1.28	1.1.29	236°42.8'	16.51	данные отсутствуют	78:36:0013262:7982	адрес отсутствует
30	1.1.28	1.1.28			данные отсутствуют	78:36:0013262:6387	адрес отсутствует
31	1.1.29	1.1.30	339°3.2'	4.98	данные отсутствуют	78:36:0013262:9764	данные отсутствуют
32	1.1.30	1.1.31	248°1.4'	10.96	данные отсутствуют	78:36:0013262:9764	данные отсутствуют
33	1.1.31	1.1.32	159°0.8'	7.18	данные отсутствуют	78:36:0013262:9764	данные отсутствуют
34	1.1.32	1.1.33	236°43.5'	7.27	данные отсутствуют	78:36:0013262:7982	адрес отсутствует
35	1.1.33	1.1.34	326°32.6'	21.77	данные отсутствуют	78:36:0013262:1161	адрес отсутствует
36	1.1.33	1.1.33			данные отсутствуют	78:36:0013262:8019	адрес отсутствует
37	1.1.34	1.1.35	326°31.3'	21.77	данные отсутствуют	78:36:0013262:1161	адрес отсутствует
38	1.1.35	1.1.36	326°32.1'	257.82	данные отсутствуют	78:36:0013262:3851	адрес отсутствует
39	1.1.36	1.1.37	326°31.3'	11.96	данные отсутствуют	78:36:0013262:6394	адрес отсутствует
40	1.1.37	1.1.38	326°32.5'	4.81	данные отсутствуют	78:36:0013262:6394	адрес отсутствует
41	1.1.38	1.1.39	326°32.0'	33.42	данные отсутствуют	78:36:0013262:6396	адрес отсутствует
42	1.1.39	1.1.40	325°53.4'	12.5	данные отсутствуют	78:36:0013262:8009	адрес отсутствует
43	1.1.40	1.1.41	56°32.1'	17.65	данные отсутствуют	78:36:0013262:9755	адрес отсутствует
44	1.1.40	1.1.40			данные отсутствуют	78:36:0013262:9756	адрес отсутствует
45	1.1.41	1.1.1	325°33.2'	485.58	данные отсутствуют	78:36:0013262:9755	адрес отсутствует



ДОКУМЕНТ ПОДПИСАН
ЭЛЕКТРОННОЙ ПОДПИСЬЮ

Сертификат: 009F0BDC181A023B64597F1E2579BEFB50

Владелец: ФЕДЕРАЛЬНАЯ СЛУЖБА ГОСУДАРСТВЕННОЙ

РЕГИСТРАЦИИ, КАДАСТРА И КАРТОГРАФИИ

Действителен: с 02.08.2024 по 26.10.2025

532

полное наименование должности

инициалы, фамилия

Выписка из Единого государственного реестра недвижимости об объекте недвижимости

Описание местоположения земельного участка

Земельный участок			
вид объекта недвижимости			

Лист № 1 раздела 3.2	Всего листов раздела 3.2: 2	Всего разделов: 8	Всего листов выписки: 32
----------------------	-----------------------------	-------------------	--------------------------

23.04.2025г. № КУВИ-001/2025-95327059

Кадастровый номер: 78:36:0013262:8011

Сведения о характерных точках границы земельного участка

Система координат СК-1964				
Номер точки	Координаты, м		Описание закрепления на местности	Средняя квадратичная погрешность определения координат характерных точек границ земельного участка, м
	X	Y		
1	2	3	4	5
1	109363.86	110078.99	-	0.1
2	109364.18	110079.28	-	0.1
3	109393.12	110105.12	-	0.1
4	109394.37	110131.09	-	0.1
5	109395.69	110160.7	-	0.1
6	109392.95	110196.08	-	0.1
7	109392.2	110216.39	-	0.1
8	109382.34	110215.46	-	0.1
9	109387.78	110158.12	-	0.1
10	109392.5	110108.33	-	0.1
11	109361.36	110116.03	-	0.1
12	109349.02	110119.54	-	0.1
13	109343.41	110121.46	-	0.1
14	109336.75	110124.11	-	0.1
15	109330.18	110126.97	-	0.1
16	109323.71	110130.06	-	0.1
17	109317.35	110133.36	-	0.1
18	109311.11	110136.87	-	0.1
19	109304.98	110140.6	-	0.1
20	109260.91	110170.83	-	0.1
21	109251.01	110177.62	-	0.1
22	109216.6	110201.22	-	0.1

	 <p>ДОКУМЕНТ ПОДПИСАН ЭЛЕКТРОННОЙ ПОДПИСЬЮ</p> <p>Сертификат: 009F0BDC181A023B64597F1E2579BEFB50 Владелец: ФЕДЕРАЛЬНАЯ СЛУЖБА ГОСУДАРСТВЕННОЙ РЕГИСТРАЦИИ, КАДАСТРА И КАРТОГРАФИИ Действителен: с 02.08.2024 по 26.10.2025</p>	
полное наименование должности	инициалы, фамилия	

Земельный участок

вид объекта недвижимости

Лист № 2 раздела 3.2

Всего листов раздела 3.2: 2

Всего разделов: 8

Всего листов выписки: 32

23.04.2025г. № КУВИ-001/2025-95327059

Кадастровый номер:

78:36:0013262:8011

1	2	3	4	5
23	108983.38	110361.18	-	0.1
24	108962.64	110375.14	-	0.1
25	108745.9	110518.41	-	0.1
26	108712.51	110540.48	-	0.1
27	108702.41	110547.16	-	0.1
28	108669.27	110569.05	-	0.1
29	108660.21	110555.25	-	0.1
30	108664.86	110553.47	-	0.1
31	108660.76	110543.31	-	0.1
32	108654.06	110545.88	-	0.1
33	108650.07	110539.8	-	0.1
34	108668.23	110527.8	-	0.1
35	108686.39	110515.79	-	0.1
36	108901.47	110373.62	-	0.1
37	108911.45	110367.02	-	0.1
38	108915.46	110364.37	-	0.1
39	108943.34	110345.94	-	0.1
40	108953.69	110338.93	-	0.1
41	108963.42	110353.65	-	0.1
1	109363.86	110078.99	-	0.1



ДОКУМЕНТ ПОДПИСАН
ЭЛЕКТРОННОЙ ПОДПИСЬЮ

Сертификат: 009F0BDC181A023B64597F1E2579BEFB50

Владелец: ФЕДЕРАЛЬНАЯ СЛУЖБА ГОСУДАРСТВЕННОЙ

РЕГИСТРАЦИИ, КАДАСТРА И КАРТОГРАФИИ

Действителен: с 02.08.2024 по 26.10.2025

полное наименование должности

инициалы, фамилия

Выписка из Единого государственного реестра недвижимости об объекте недвижимости
Сведения о частях земельного участка

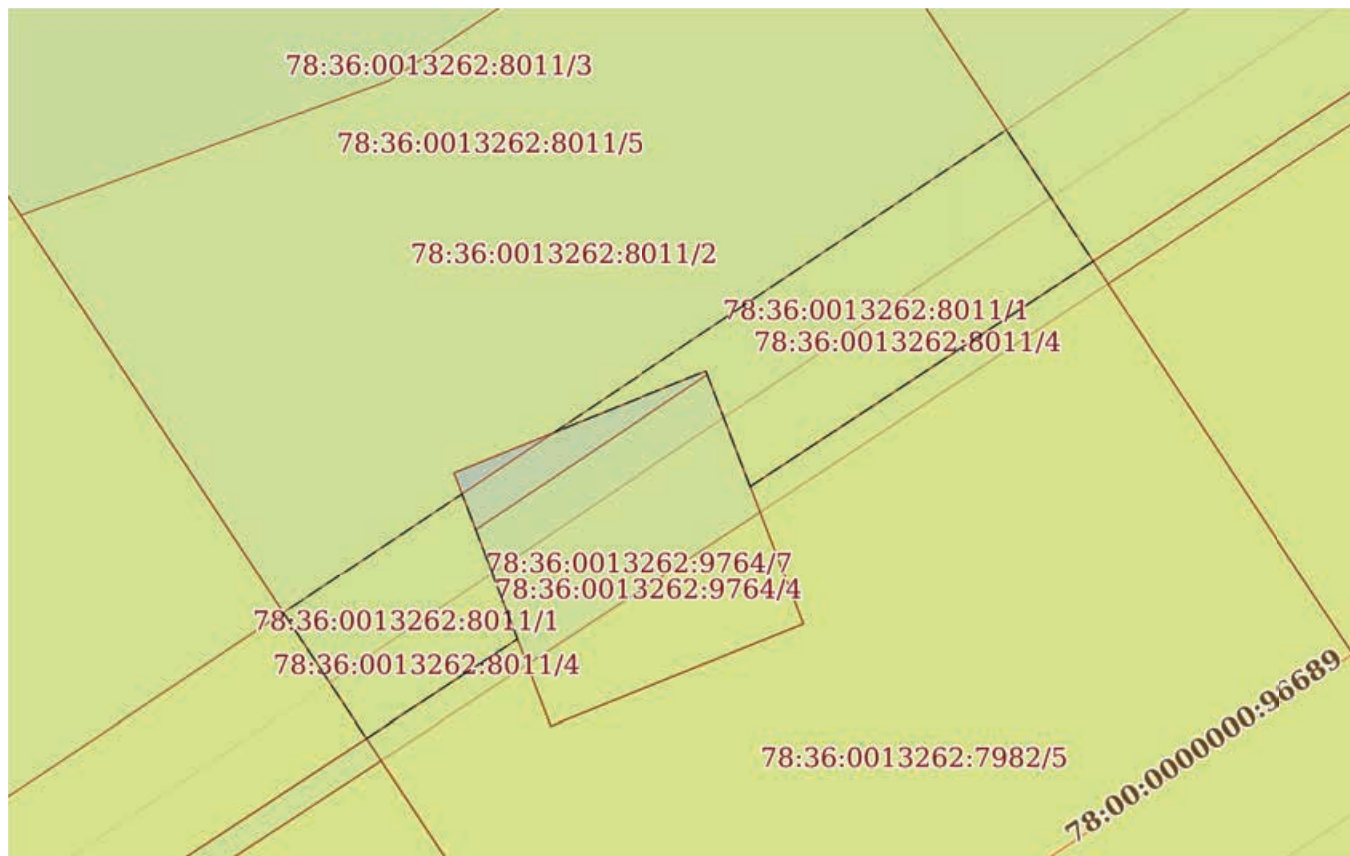
Земельный участок			
вид объекта недвижимости			

Лист № 1 раздела 4	Всего листов раздела 4: 7	Всего разделов: 8	Всего листов выписки: 32
--------------------	---------------------------	-------------------	--------------------------


23.04.2025г. № КУВИ-001/2025-95327059

Кадастровый номер: 78:36:0013262:8011

План (чертеж, схема) части земельного участка Учетный номер части: 78:36:0013262:8011/1



Масштаб 1:300 Условные обозначения:

	 ДОКУМЕНТ ПОДПИСАН ЭЛЕКТРОННОЙ ПОДПИСЬЮ Сертификат: 009F0BDC181A023B64597F1E2579BEFB50 Владелец: ФЕДЕРАЛЬНАЯ СЛУЖБА ГОСУДАРСТВЕННОЙ РЕГИСТРАЦИИ, КАДАСТРА И КАРТОГРАФИИ Действителен: с 02.08.2024 по 26.10.2025	
ПОЛНОЕ НАИМЕНОВАНИЕ ДОЛЖНОСТИ	инициалы, фамилия	

Земельный участок

вид объекта недвижимости

Лист № 2 раздела 4

Всего листов раздела 4: 7

Всего разделов: 8

Всего листов выписки: 32

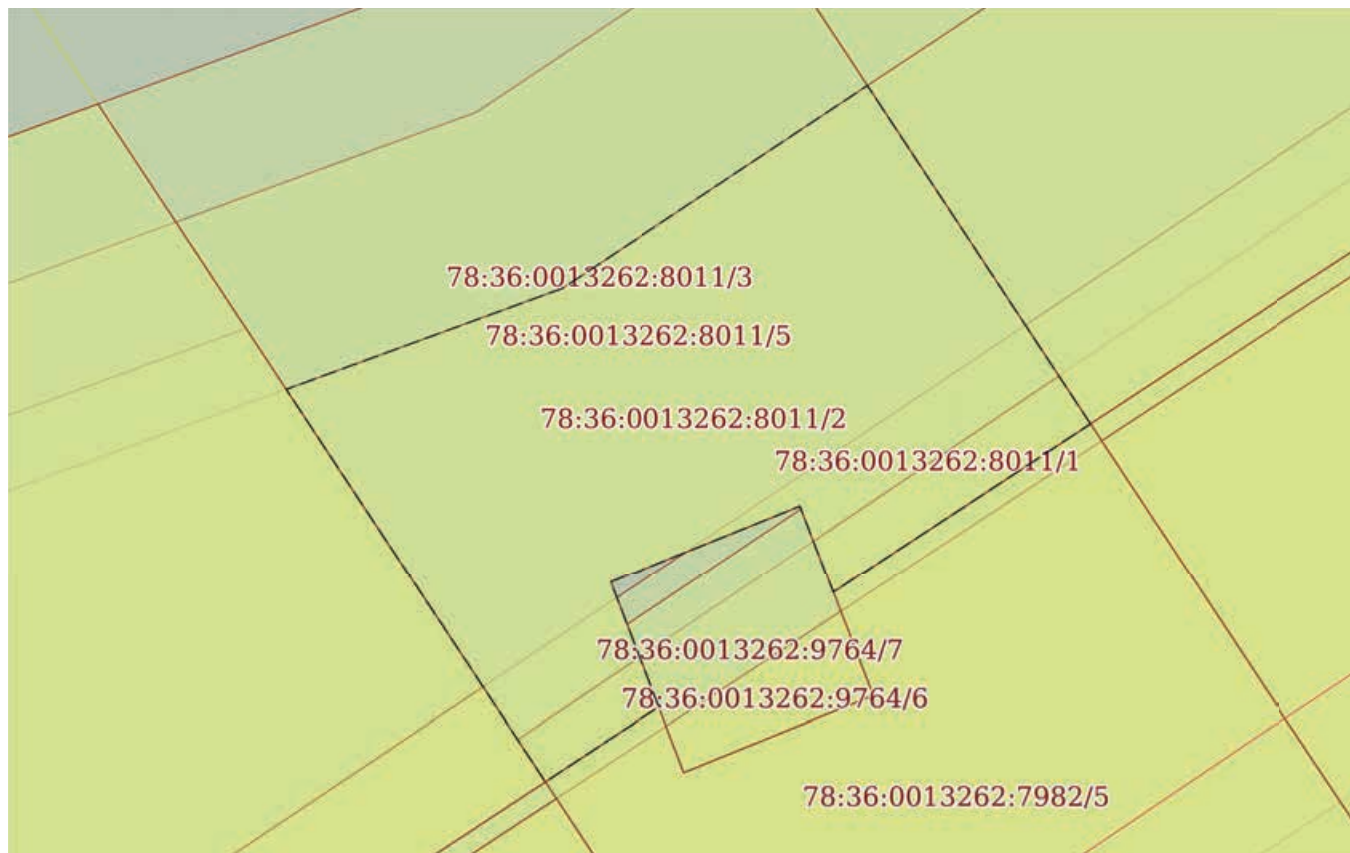
23.04.2025г. № КУВИ-001/2025-95327059

Кадастровый номер:

78:36:0013262:8011

План (чертеж, схема) части земельного участка

Учетный номер части: 78:36:0013262:8011/2



Масштаб 1:400

Условные обозначения:



ДОКУМЕНТ ПОДПИСАН
ЭЛЕКТРОННОЙ ПОДПИСЬЮ

Сертификат: 009F0BDC181A023B64597F1E2579BEFB50

Владелец: ФЕДЕРАЛЬНАЯ СЛУЖБА ГОСУДАРСТВЕННОЙ

РЕГИСТРАЦИИ, КАДАСТРА И КАРТОГРАФИИ

Действителен: с 02.08.2024 по 26.10.2025

536

ПОЛНОЕ НАИМЕНОВАНИЕ ДОЛЖНОСТИ

инициалы, фамилия

Земельный участок

вид объекта недвижимости

Лист № 3 раздела 4

Всего листов раздела 4: 7

Всего разделов: 8

Всего листов выписки: 32

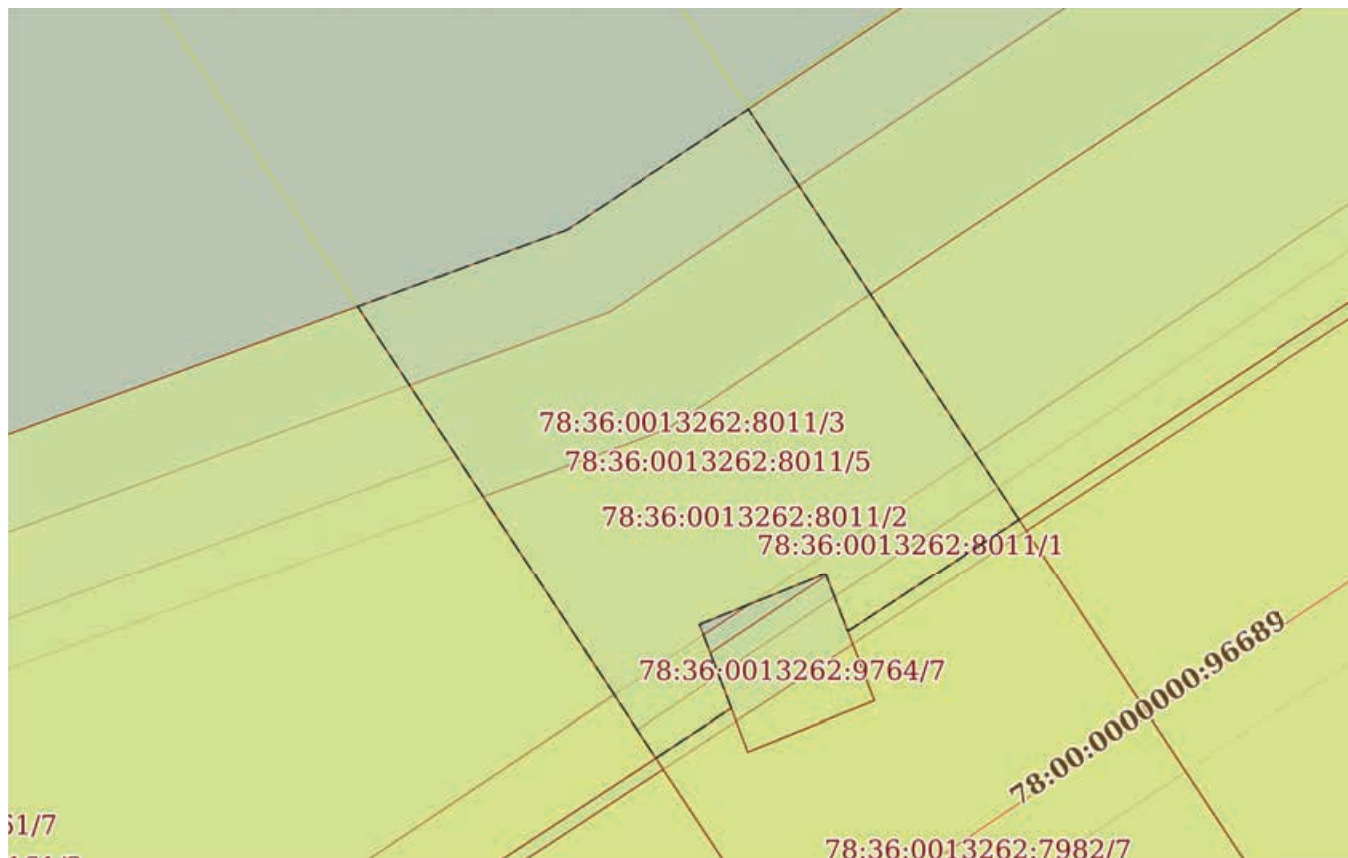
23.04.2025г. № КУВИ-001/2025-95327059

Кадастровый номер:

78:36:0013262:8011

План (чертеж, схема) части земельного участка

Учетный номер части: 78:36:0013262:8011/3



Масштаб 1:600

Условные обозначения:



ДОКУМЕНТ ПОДПИСАН
ЭЛЕКТРОННОЙ ПОДПИСЬЮ

Сертификат: 009F0BDC181A023B64597F1E2579BEFB50

Владелец: ФЕДЕРАЛЬНАЯ СЛУЖБА ГОСУДАРСТВЕННОЙ


РЕГИСТРАЦИИ, КАДАСТРА И КАРТОГРАФИИ


Действителен: с 02.08.2024 по 26.10.2025


полное наименование должности

инициалы, фамилия

Земельный участок			
вид объекта недвижимости			
Лист № 4 раздела 4	Всего листов раздела 4: 7	Всего разделов: 8	Всего листов выписки: 32
23.04.2025г. № КУВИ-001/2025-95327059			
Кадастровый номер:		78:36:0013262:8011	
План (чертеж, схема) части земельного участка		Учетный номер части: 78:36:0013262:8011/4	
Масштаб 1:300	Условные обозначения:		

полное наименование должности	 ДОКУМЕНТ ПОДПИСАН ЭЛЕКТРОННОЙ ПОДПИСЬЮ	инициалы, фамилия
	Сертификат: 009F0BDC181A023B64597F1E2579BEFB50 Владелец: ФЕДЕРАЛЬНАЯ СЛУЖБА ГОСУДАРСТВЕННОЙ РЕГИСТРАЦИИ, КАДАСТРА И КАРТОГРАФИИ Действителен: с 02.08.2024 по 26.10.2025	

Земельный участок			
вид объекта недвижимости			
Лист № 5 раздела 4	Всего листов раздела 4: 7	Всего разделов: 8	Всего листов выписки: 32
23.04.2025г. № КУВИ-001/2025-95327059			
Кадастровый номер:		78:36:0013262:8011	
План (чертеж, схема) части земельного участка		Учетный номер части: 78:36:0013262:8011/5	
			
Масштаб 1:500	Условные обозначения:		

полное наименование должности	 ДОКУМЕНТ ПОДПИСАН ЭЛЕКТРОННОЙ ПОДПИСЬЮ	инициалы, фамилия
	Сертификат: 009F0BDC181A023B64597F1E2579BEFB50 Владелец: ФЕДЕРАЛЬНАЯ СЛУЖБА ГОСУДАРСТВЕННОЙ РЕГИСТРАЦИИ, КАДАСТРА И КАРТОГРАФИИ Действителен: с 02.08.2024 по 26.10.2025	

Земельный участок

вид объекта недвижимости

Лист № 6 раздела 4

Всего листов раздела 4: 7

Всего разделов: 8

Всего листов выписки: 32

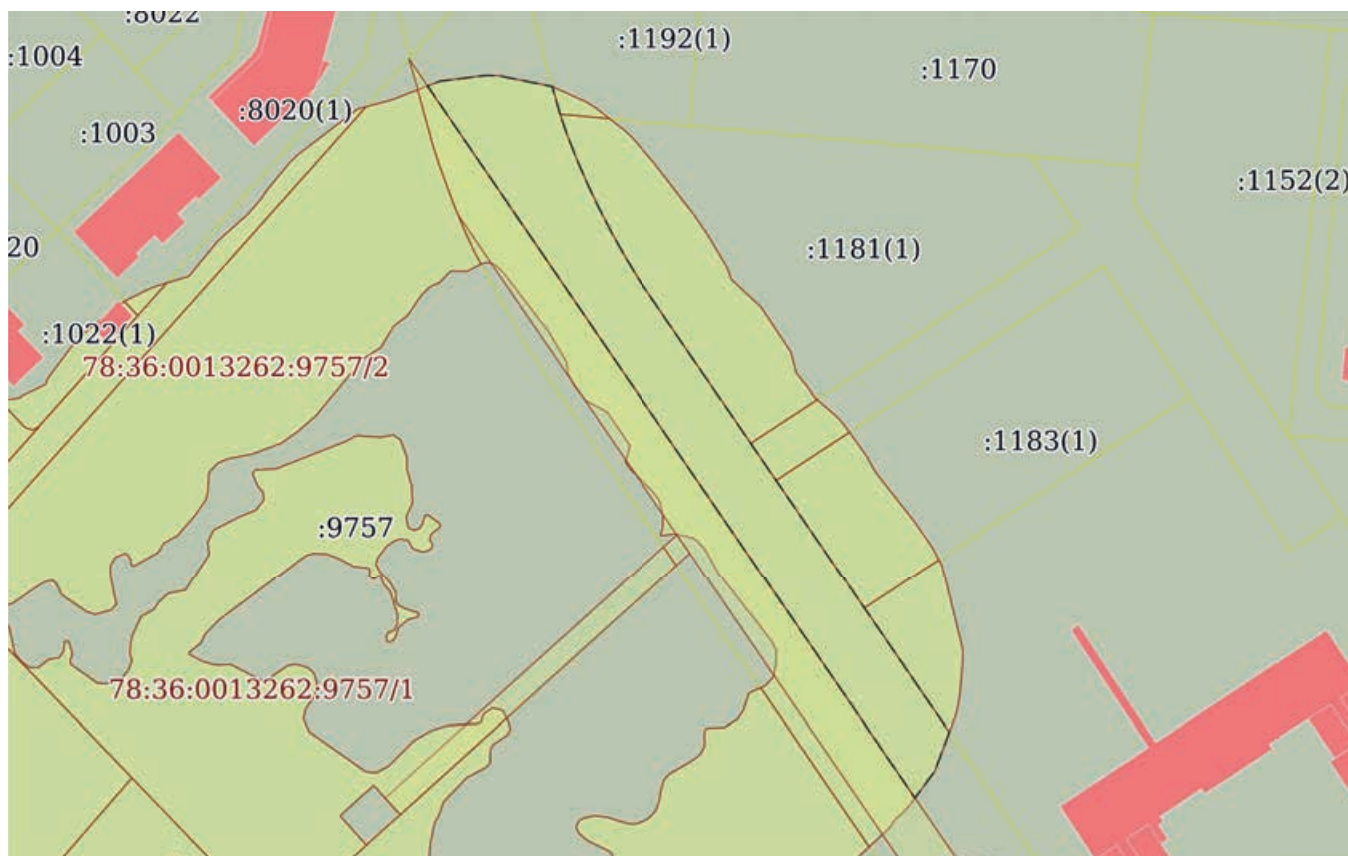
23.04.2025г. № КУВИ-001/2025-95327059

Кадастровый номер:

78:36:0013262:8011

План (чертеж, схема) части земельного участка

Учетный номер части: 78:36:0013262:8011/6



Масштаб 1:2000

Условные обозначения:



ДОКУМЕНТ ПОДПИСАН
ЭЛЕКТРОННОЙ ПОДПИСЬЮ

Сертификат: 009F0BDC181A023B64597F1E2579BEFB50

Владелец: ФЕДЕРАЛЬНАЯ СЛУЖБА ГОСУДАРСТВЕННОЙ

РЕГИСТРАЦИИ, КАДАСТРА И КАРТОГРАФИИ

Действителен: с 02.08.2024 по 26.10.2025

000

полное наименование должности

инициалы, фамилия

Земельный участок

вид объекта недвижимости

Лист № 7 раздела 4

Всего листов раздела 4: 7

Всего разделов: 8

Всего листов выписки: 32

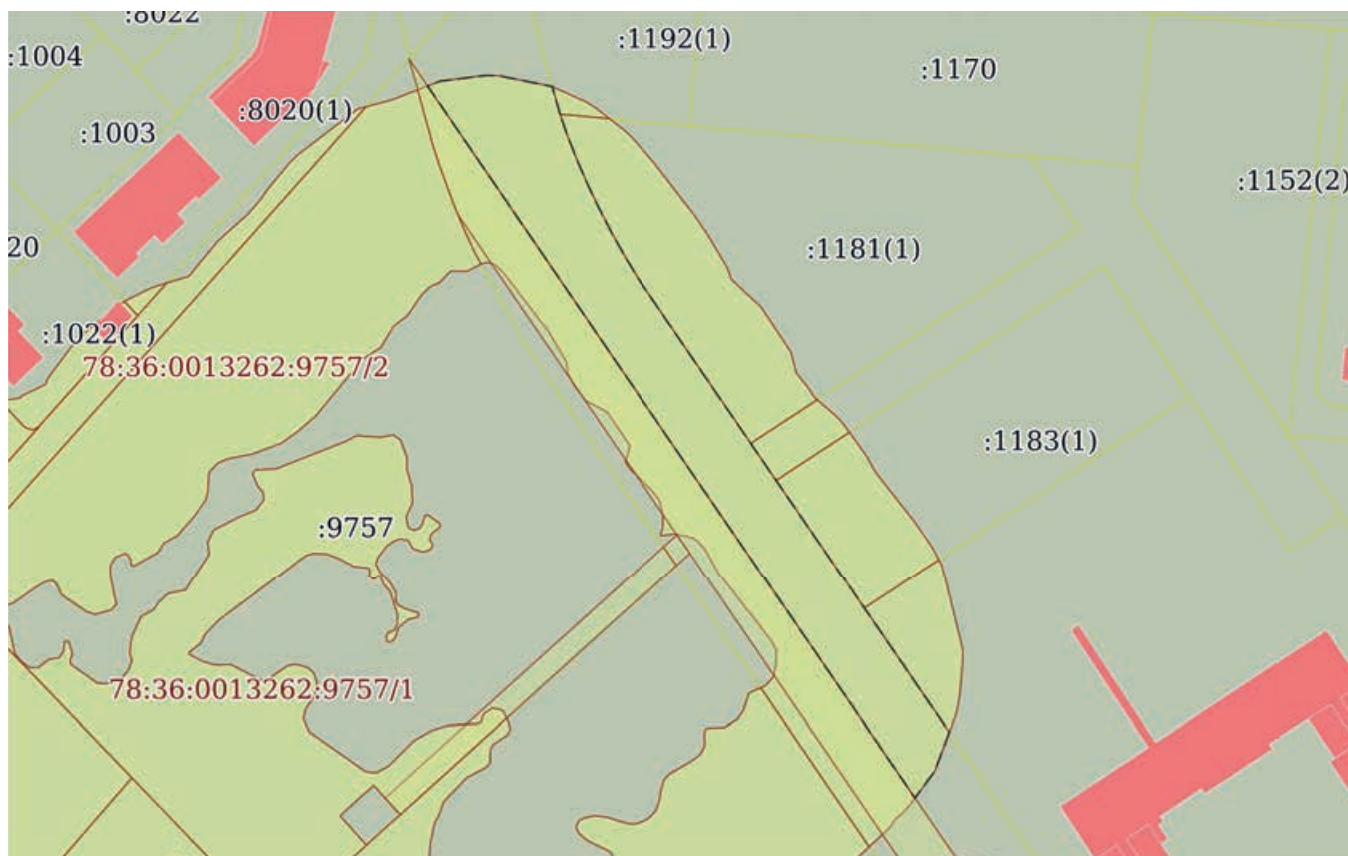
23.04.2025г. № КУВИ-001/2025-95327059

Кадастровый номер:

78:36:0013262:8011

План (чертеж, схема) части земельного участка

Учетный номер части: 78:36:0013262:8011/7



Масштаб 1:2000

Условные обозначения:



ДОКУМЕНТ ПОДПИСАН
ЭЛЕКТРОННОЙ ПОДПИСЬЮ

Сертификат: 009F0BDC181A023B64597F1E2579BEFB50

Владелец: ФЕДЕРАЛЬНАЯ СЛУЖБА ГОСУДАРСТВЕННОЙ

РЕГИСТРАЦИИ, КАДАСТРА И КАРТОГРАФИИ

Действителен: с 02.08.2024 по 26.10.2025

001

полное наименование должности

инициалы, фамилия

Выписка из Единого государственного реестра недвижимости об объекте недвижимости

Сведения о частях земельного участка

Земельный участок			
вид объекта недвижимости			
Лист № 1 раздела 4.1	Всего листов раздела 4.1: 7	Всего разделов: 8	Всего листов выписки: 32
23.04.2025г. № КУВИ-001/2025-95327059			
Кадастровый номер:		78:36:0013262:8011	

Учетный номер части	Площадь, м2	Содержание ограничения в использовании или ограничения права на объект недвижимости или обременения объекта недвижимости
1	2	3
78:36:0013262:8011/1	152	<p>вид ограничения (обременения): ограничения прав на земельный участок, предусмотренные статьей 56 Земельного кодекса Российской Федерации; Срок действия: не установлен; реквизиты документа-основания: постановление Правительства РФ "О порядке установления охранных зон объектов электросетевого хозяйства и особых условий использования земельных участков, расположенных в границах таких зон" от 24.02.2009 № 160 выдан: Правительство Российской Федерации;</p> <p>Содержание ограничения (обременения): В охранных зонах запрещается осуществлять любые действия, которые могут нарушить безопасную работу объектов электросетевого хозяйства, в том числе привести к их повреждению или уничтожению, и (или) повлечь причинение вреда жизни, здоровью граждан и имуществу физических или юридических лиц, а также повлечь нанесение экологического ущерба и возникновение пожаров, в т.ч.: а) набрасывать на провода и опоры воздушных линий электропередачи посторонние предметы, а также подниматься на опоры воздушных линий электропередачи; б) размещать любые объекты и предметы (материалы) в пределах созданных в соответствии с требованиями нормативно-технических документов проходов и подъездов для доступа к объектам электросетевого хозяйства, а также проводить любые работы и возводить сооружения, которые могут препятствовать доступу к объектам электросетевого хозяйства, без создания необходимых для такого доступа проходов и подъездов; в) находиться в пределах огороженной территории и помещениях распределительных устройств и подстанций, открывать двери и люки распределительных устройств и подстанций, производить переключения и подключения в электрических сетях (указанное требование не распространяется на работников, занятых выполнением разрешенных в установленном порядке работ), разводить огонь в пределах охранных зон вводных и распределительных устройств и подстанций, воздушных линий электропередачи, а также в охранных зонах кабельных линий электропередачи; г) размещать свалки; д) производить работы ударными механизмами, сбрасывать тяжести массой свыше 5 тонн, производить сброс и слив едких и коррозионных веществ и горюче-смазочных материалов (в охранных зонах подземных кабельных линий электропередачи). В охранных зонах, установленных для объектов электросетевого хозяйства напряжением свыше 1000 вольт, помимо действий, предусмотренных пунктом 8 настоящих Правил, запрещается: а) складировать или размещать хранилища любых, в том числе горюче-смазочных, материалов; б) размещать детские и спортивные площадки, стадионы, рынки, торговые точки, полевые станы, загоны для скота, гаражи и стоянки всех видов машин и механизмов, проводить любые мероприятия, связанные с большим скоплением людей, не занятых выполнением разрешенных в установленном порядке работ (в охранных</p>



ДОКУМЕНТ ПОДПИСАН
ЭЛЕКТРОННОЙ ПОДПИСЬЮ

Сертификат: 009F0BDC181A023B64597F1E2579BEFB50

Владелец: ФЕДЕРАЛЬНАЯ СЛУЖБА ГОСУДАРСТВЕННОЙ

РЕГИСТРАЦИИ, КАДАСТРА И КАРТОГРАФИИ

Действителен: с 02.08.2024 по 26.10.2025

002

полное наименование должности

инициалы, фамилия

Земельный участок			
вид объекта недвижимости			
Лист № 2 раздела 4.1	Всего листов раздела 4.1: 7	Всего разделов: 8	Всего листов выписки: 32

23.04.2025г. № КУВИ-001/2025-95327059

Кадастровый номер:

78:36:0013262:8011

		<p>зонах воздушных линий электропередачи);г) бросать якоря с судов и осуществлять их проход с отданными якорями, цепями, лотами, волокушами и тралами (в охранных зонах подводных кабельных линий электропередачи). В пределах охранных зон без письменного решения о согласовании сетевых организаций юридическим и физическим лицам запрещаются: а) строительство, капитальный ремонт, реконструкция или снос зданий и сооружений; б) горные, взрывные, мелиоративные работы, в том числе связанные с временным затоплением земель; в) посадка и вырубка деревьев и кустарников; г) дноуглубительные, землечерпальные и погрузочно-разгрузочные работы, добыча рыбы, других водных животных и растений придонными орудиями лова, устройство водопоев, колка и заготовка льда (в охранных зонах подводных кабельных линий электропередачи); ж) земляные работы на глубине более 0,3 метра (на вспахиваемых землях на глубине более 0,45 метра), а также планировка грунта (в охранных зонах подземных кабельных линий электропередачи); и) полевые сельскохозяйственные работы с применением сельскохозяйственных машин и оборудования высотой более 4 метров (в охранных зонах воздушных линий электропередачи) или полевые сельскохозяйственные работы, связанные с вспашкой земли (в охранных зонах кабельных линий электропередачи). ; Реестровый номер границы: 78:00-6.89; Вид объекта реестра границ: Зона с особыми условиями использования территории; Вид зоны по документу: Охранная зона объекта электросетевого хозяйства - ВЛ 110 кВ Лахтинская - 7; Тип зоны: Охранная зона инженерных коммуникаций</p>
78:36:0013262:8011/2	719	<p>вид ограничения (обременения): ограничения прав на земельный участок, предусмотренные статьей 56 Земельного кодекса Российской Федерации; Срок действия: не установлен; реквизиты документа-основания: «О порядке установления охранных зон объектов электросетевого хозяйства и особых условий использования земельных участков, расположенных в границах таких зон» от 24.02.2009 № 160 выдан: Правительство РФ; Содержание ограничения (обременения): Ограничения предусмотрены п.8-11, раздела III Правил установления охранных зон объектов электросетевого хозяйства и особых условий использования земельных участков, расположенных в границах таких зон, утв. Постановлением Правительства РФ от 24.02.2009 № 160 «О порядке установления охранных зон объектов электросетевого хозяйства и особых условий использования земельных участков, расположенных в границах таких зон»" (ред. от 21.12.2018). 8. В охранных зонах запрещается осуществлять любые действия, которые могут нарушить безопасную работу объектов электросетевого хозяйства, в том числе привести к их повреждению или уничтожению, и (или) повлечь причинение вреда жизни, здоровью граждан и имуществу физических или юридических лиц, а также повлечь нанесение экологического ущерба и возникновение пожаров, в т.ч.: а) набрасывать на провода и опоры воздушных линий электропередачи посторонние предметы, а также подниматься на опоры воздушных линий электропередачи; б) размещать любые объекты и предметы (материалы) в пределах созданных в соответствии с требованиями нормативно-технических документов проходов и подъездов для доступа к объектам электросетевого хозяйства, а также проводить любые работы и возводить сооружения, которые могут препятствовать доступу к объектам электросетевого хозяйства, без создания необходимых для такого доступа проходов и подъездов; в) находиться</p>



ДОКУМЕНТ ПОДПИСАН
ЭЛЕКТРОННОЙ ПОДПИСЬЮ

Сертификат: 009F0BDC181A023B64597F1E2579BEFB50

Владелец: ФЕДЕРАЛЬНАЯ СЛУЖБА ГОСУДАРСТВЕННОЙ

РЕГИСТРАЦИИ, КАДАСТРА И КАРТОГРАФИИ

Действителен: с 02.08.2024 по 26.10.2025

полное наименование должности

инициалы, фамилия

Земельный участок			
вид объекта недвижимости			
Лист № 3 раздела 4.1	Всего листов раздела 4.1: 7	Всего разделов: 8	Всего листов выписки: 32
23.04.2025г. № КУВИ-001/2025-95327059			
Кадастровый номер:		78:36:0013262:8011	

в пределах огороженной территории и помещениях распределительных устройств и подстанций, открывать двери и люки распределительных устройств и подстанций, производить переключения и подключения в электрических сетях (указанное требование не распространяется на работников, занятых выполнением разрешенных в установленном порядке работ), разводить огонь в пределах охранных зон вводных и распределительных устройств и подстанций, воздушных линий электропередачи, а также в охранных зонах кабельных линий электропередачи; г) размещать свалки; д) производить работы ударными механизмами, сбрасывать тяжести массой свыше 5 тонн, производить сброс и слив едких и коррозионных веществ и горюче-смазочных материалов (в охранных зонах подземных кабельных линий электропередачи). 9. В охранных зонах, установленных для объектов электросетевого хозяйства напряжением свыше 1000 вольт запрещается: а) складировать или размещать хранилища любых, в том числе горюче-смазочных, материалов; б) размещать детские и спортивные площадки, стадионы, рынки, торговые точки, полевые станы, загоны для скота, гаражи и стоянки всех видов машин и механизмов, проводить любые мероприятия, связанные с большим скоплением людей, не занятых выполнением разрешенных в установленном порядке работ (в охранных зонах воздушных линий электропередачи); г) бросать якоря с судов и осуществлять их проход с отданными якорями, цепями, лотами, волокушами и тралами (в охранных зонах подводных кабельных линий электропередачи); д) осуществлять проход судов с поднятыми стрелами кранов и других механизмов (в охранных зонах воздушных линий электропередачи). 10. В пределах охранных зон без письменного решения о согласовании сетевых организаций юридическим и физическим лицам запрещаются: а) строительство, капитальный ремонт, реконструкция или снос зданий и сооружений; б) горные, взрывные, мелиоративные работы, в том числе связанные с временным затоплением земель; в) посадка и вырубка деревьев и кустарников; г) дноуглубительные, землечерпальные и погрузочно-разгрузочные работы, добыча рыбы, других водных животных и растений придонными орудиями лова, устройство водоемов, колка и заготовка льда (в охранных зонах подводных кабельных линий электропередачи); д) проход судов, у которых расстояние по вертикали от верхнего крайнего габарита с грузом или без груза до нижней точки провеса проводов переходов воздушных линий электропередачи через водоемы менее минимально допустимого расстояния, в том числе с учетом максимального уровня подъема воды при паводке; е) проезд машин и механизмов, имеющих общую высоту с грузом или без груза от поверхности дороги более 4,5 метра (в охранных зонах воздушных линий электропередачи); ж) земляные работы на глубине более 0,3 метра (на вспахиваемых землях на глубине более 0,45 метра), а также планировка грунта (в охранных зонах подземных кабельных линий электропередачи); з) полив сельскохозяйственных культур в случае, если высота струи воды может составить свыше 3 метров (в охранных зонах воздушных линий электропередачи); и) полевые сельскохозяйственные работы с применением сельскохозяйственных машин и оборудования высотой более 4 метров (в охранных зонах воздушных линий электропередачи) или полевые сельскохозяйственные работы, связанные с вспашкой земли (в охранных зонах кабельных линий электропередачи). 11. В охранных зонах, установленных для объектов электросетевого хозяйства напряжением до 1000 вольт, без письменного

 ДОКУМЕНТ ПОДПИСАН ЭЛЕКТРОННОЙ ПОДПИСЬЮ Сертификат: 009F0BDC181A023B64597F1E2579BEFB50 Владелец: ФЕДЕРАЛЬНАЯ СЛУЖБА ГОСУДАРСТВЕННОЙ РЕГИСТРАЦИИ, КАДАСТРА И КАРТОГРАФИИ Действителен: с 02.08.2024 по 26.10.2025	инициалы, фамилия
полное наименование должности	

Земельный участок			
вид объекта недвижимости			
Лист № 4 раздела 4.1	Всего листов раздела 4.1: 7	Всего разделов: 8	Всего листов выписки: 32
23.04.2025г. № КУВИ-001/2025-95327059			
Кадастровый номер:		78:36:0013262:8011	
		решения о согласовании сетевых организаций запрещается: а) размещать детские и спортивные площадки, стадионы, рынки, торговые точки, полевые станы, загоны для скота, гаражи и стоянки всех видов машин и механизмов, садовые, огородные земельные участки и иные объекты недвижимости, расположенные в границах территории ведения гражданами садоводства или огородничества для собственных нужд, объекты жилищного строительства, в том числе индивидуального (в охранных зонах воздушных линий электропередачи); б) складировать или размещать хранилища любых, в том числе горюче-смазочных, материалов; в) устраивать причалы для стоянки судов, барж и плавучих кранов, бросать якоря с судов и осуществлять их проход с отданными якорями, цепями, лотами, волокушами и тралами (в охранных зонах подводных кабельных линий электропередачи).; Реестровый номер границы: 78:36-6.46; Вид объекта реестра границ: Зона с особыми условиями использования территории; Вид зоны по документу: Охранная зона ВЛ 330 кВ Северо-Западная ТЭЦ-Восточная (Л-417); Тип зоны: Охранная зона инженерных коммуникаций	
78:36:0013262:8011/3	1350	вид ограничения (обременения): ограничения прав на земельный участок, предусмотренные статьей 56 Земельного кодекса Российской Федерации; Срок действия: не установлен; реквизиты документа-основания: постановление Совета Министров СССР от 26 марта 1984 г. № 255 "Об утверждении правил охраны электрических сетей напряжением свыше 1000 вольт" от 26.03.1984 № 255 выдан: Совет Министров СССР; Содержание ограничения (обременения): Объектом землеустройства является охранная зона Охранная зона объекта: Воздушная линия электропередачи 330кВ Л473 ПС "Выборгская" - Северо-Западная ТЭЦ. При установлении охранной зоны предусматриваются определенные ограничения использования территории, которые регламентируются Постановлением Совета Министров СССР от 26 марта 1984 г. № 255 "Об утверждении правил охраны электрических сетей напряжением свыше 1000 вольт".; Реестровый номер границы: 78:36-6.33; Вид объекта реестра границ: Зона с особыми условиями использования территории; Вид зоны по документу: охранная зона воздушной линии электропередачи 330кВ Л473 ПС "Выборгская" - Северо-Западная ТЭЦ; Тип зоны: Охранная зона инженерных коммуникаций	
78:36:0013262:8011/4	69	вид ограничения (обременения): ограничения прав на земельный участок, предусмотренные статьей 56 Земельного кодекса Российской Федерации; Срок действия: не установлен; реквизиты документа-основания: распоряжение от 26.04.2023 № 1058-рз выдан: Комитет имущественных отношений Правительства Санкт-Петербурга; Содержание ограничения (обременения): Публичный сервитут. В пользу ПАО "Россети Ленэнерго" (197227, г. Санкт-Петербург, ул. Гаккелевская, д. 21, литера А; office@lenenergo.ru). Цель установления публичного сервитута: на основании п.1 ст. 39.37 Земельного Кодекса Российской Федерации публичный сервитут устанавливается для размещения и для безопасной эксплуатации объекта электросетевого хозяйства. Срок публичного сервитута: 49 лет. В порядке, предусмотренном настоящей главой, публичный сервитут устанавливается для использования земельных участков и (или) земель в следующих целях: п.1. строительство, реконструкция, эксплуатация, капитальный ремонт объектов электросетевого хозяйства, тепловых сетей, водопроводных сетей, сетей водоотведения, линий и сооружений связи, линейных объектов системы газоснабжения, нефтепроводов и	



ДОКУМЕНТ ПОДПИСАН
ЭЛЕКТРОННОЙ ПОДПИСЬЮ

Сертификат: 009F0BDC181A023B64597F1E2579BEFB50

Владелец: ФЕДЕРАЛЬНАЯ СЛУЖБА ГОСУДАРСТВЕННОЙ

РЕГИСТРАЦИИ, КАДАСТРА И КАРТОГРАФИИ

Действителен: с 02.08.2024 по 26.10.2025

полное наименование должности

инициалы, фамилия

Земельный участок			
вид объекта недвижимости			
Лист № 5 раздела 4.1	Всего листов раздела 4.1: 7	Всего разделов: 8	Всего листов выписки: 32
23.04.2025г. № КУВИ-001/2025-95327059			
Кадастровый номер:		78:36:0013262:8011	
		<p>нефтепродуктопроводов, их неотъемлемых технологических частей, если указанные объекты являются объектами федерального, регионального или местного значения, либо необходимы для организации электро-, газо-, тепло-, водоснабжения населения и водоотведения, подключения (технологического присоединения) к сетям инженерно-технического обеспечения, либо переносятся в связи с изъятием земельных участков, на которых они ранее располагались, для государственных или муниципальных нужд (далее также - инженерные сооружения).; Реестровый номер границы: 78:36-6.1228; Вид объекта реестра границ: Зона с особыми условиями использования территории; Вид зоны по документу: Публичный сервитут в отношении земельных участков, находящихся в собственности, и земель, государственная собственность на которые не разграничена в целях эксплуатации объекта электросетевого хозяйства регионального значения «ЛЭП-110 кВ ЛПП 2 и ЛПП-3 Двухцепная прот. 12.3 км», назначение - сооружения электроэнергетики, протяженность 17600 м, адрес объекта: Российская Федерация, электросеть 110 кВ, от Северо-западной ТЭЦ (по адресу: г.Санкт-Петербург, 3-я Конная Лахта, дом 34, литера А, муниципальный округ Лахта-Ольгино), до ПС-90(по адресу: г.Санкт-Петербург, Суздальский проспект, дом 23, литера А), кадастровый номер 78:00:0000000:96689, находящегося в собственности ПАО «Россети Ленэнерго», необходимо для организации электроснабжения населения и подключения (технологического присоединения) к сетям инженерно-технического обеспечения.; Тип зоны: Зона публичного сервитута</p>	
78:36:0013262:8011/5	1088	<p>вид ограничения (обременения): ограничения прав на земельный участок, предусмотренные статьей 56 Земельного кодекса Российской Федерации; Срок действия: не установлен; Содержание ограничения (обременения): Охранная зона воздушных линий электропередачи</p>	
78:36:0013262:8011/6	4167	<p>вид ограничения (обременения): ограничения прав на земельный участок, предусмотренные статьей 56 Земельного кодекса Российской Федерации; Срок действия: не установлен; реквизиты документа-основания: распоряжение от 12.11.2024 № 282-р выдан: Комитет по природопользованию, охране окружающей среды и обеспечению экологической безопасности; Содержание ограничения (обременения): В границах прибрежных защитных полос запрещается: 1) использование сточных вод в целях регулирования плодородия почв; 2) размещение кладбищ, скотомогильников, объектов размещения отходов производства и потребления, химических, взрывчатых, токсичных, отравляющих и ядовитых веществ, пунктов захоронения радиоактивных отходов; 3) осуществление авиационных мер по борьбе с вредными организмами; 4) движение и стоянка транспортных средств (кроме специальных транспортных средств), за исключением их движения по дорогам и стоянки на дорогах и в специально оборудованных местах, имеющих твердое покрытие; 5) строительство и реконструкция автозаправочных станций, складов горюче-смазочных материалов (за исключением случаев, если автозаправочные станции, склады горюче-смазочных материалов размещены на территориях портов, инфраструктуры внутренних водных путей, в том числе баз (сооружений) для стоянки маломерных судов, объектов органов федеральной службы безопасности), станций технического обслуживания, используемых для технического осмотра и ремонта транспортных средств, осуществление мойки транспортных средств; 6) размещение</p>	



ДОКУМЕНТ ПОДПИСАН
ЭЛЕКТРОННОЙ ПОДПИСЬЮ

Сертификат: 009F0BDC181A023B64597F1E2579BEFB50

Владелец: ФЕДЕРАЛЬНАЯ СЛУЖБА ГОСУДАРСТВЕННОЙ

РЕГИСТРАЦИИ, КАДАСТРА И КАРТОГРАФИИ

Действителен: с 02.08.2024 по 26.10.2025

полное наименование должности

инициалы, фамилия

Земельный участок			
вид объекта недвижимости			

Лист № 6 раздела 4.1	Всего листов раздела 4.1: 7	Всего разделов: 8	Всего листов выписки: 32
----------------------	-----------------------------	-------------------	--------------------------

23.04.2025г. № КУВИ-001/2025-95327059

Кадастровый номер:	78:36:0013262:8011
--------------------	--------------------

		специализированных хранилищ пестицидов и агрохимикатов, применение пестицидов и агрохимикатов; 7) сброс сточных, в том числе дренажных, вод; 8) разведка и добыча общераспространенных полезных ископаемых (за исключением случаев, если разведка и добыча общераспространенных полезных ископаемых осуществляются пользователями недр, осуществляющими разведку и добычу иных видов полезных ископаемых, в границах предоставленных им в соответствии с законодательством Российской Федерации о недрах горных отводов и (или) геологических отводов на основании утвержденного технического проекта в соответствии со статьей 19.1 Закона Российской Федерации от 21 февраля 1992 года N 2395-I "О недрах"); 9) распашка земель; 10) размещение отвалов размываемых грунтов; 11) выпас сельскохозяйственных животных и организация для них летних лагерей, ванн.; Реестровый номер границы: 78:36-6.3030; Вид объекта реестра границ: Зона с особыми условиями использования территории; Вид зоны по документу: Прибрежная защитная полоса ручья без названия (ИД1851); Тип зоны: Прибрежная защитная полоса
78:36:0013262:8011/7	4167	вид ограничения (обременения): ограничения прав на земельный участок, предусмотренные статьей 56 Земельного кодекса Российской Федерации; Срок действия: не установлен; реквизиты документа-основания: распоряжение от 12.11.2024 № 282-р выдан: Комитет по природопользованию, охране окружающей среды и обеспечению экологической безопасности; Содержание ограничения (обременения): В границах водоохранных зон запрещается: 1) использование сточных вод в целях регулирования плодородия почв; 2) размещение кладбищ, скотомогильников, объектов размещения отходов производства и потребления, химических, взрывчатых, токсичных, отравляющих и ядовитых веществ, пунктов захоронения радиоактивных отходов; 3) осуществление авиационных мер по борьбе с вредными организмами; 4) движение и стоянка транспортных средств (кроме специальных транспортных средств), за исключением их движения по дорогам и стоянки на дорогах и в специально оборудованных местах, имеющих твердое покрытие; 5) строительство и реконструкция автозаправочных станций, складов горюче-смазочных материалов (за исключением случаев, если автозаправочные станции, склады горюче-смазочных материалов размещены на территориях портов, инфраструктуры внутренних водных путей, в том числе баз (сооружений) для стоянки маломерных судов, объектов органов федеральной службы безопасности), станций технического обслуживания, используемых для технического осмотра и ремонта транспортных средств, осуществление мойки транспортных средств; 6) размещение специализированных хранилищ пестицидов и агрохимикатов, применение пестицидов и агрохимикатов; 7) сброс сточных, в том числе дренажных, вод; 8) разведка и добыча общераспространенных полезных ископаемых (за исключением случаев, если разведка и добыча общераспространенных полезных ископаемых осуществляются пользователями недр, осуществляющими разведку и добычу иных видов полезных ископаемых, в границах предоставленных им в соответствии с законодательством Российской Федерации о недрах горных отводов и (или) геологических отводов на основании утвержденного технического проекта в соответствии со статьей 19.1 Закона Российской Федерации от 21 февраля 1992 года N 2395-I "О недрах"); Реестровый номер границы: 78:36-6.3031; Вид объекта реестра границ: Зона с особыми условиями использования территории;



ДОКУМЕНТ ПОДПИСАН
ЭЛЕКТРОННОЙ ПОДПИСЬЮ

Сертификат: 009F0BDC181A023B64597F1E2579BEFB50

Владелец: ФЕДЕРАЛЬНАЯ СЛУЖБА ГОСУДАРСТВЕННОЙ

РЕГИСТРАЦИИ, КАДАСТРА И КАРТОГРАФИИ

Действителен: с 02.08.2024 по 26.10.2025

067

полное наименование должности

инициалы, фамилия

Земельный участок			
вид объекта недвижимости			
Лист № 7 раздела 4.1	Всего листов раздела 4.1: 7	Всего разделов: 8	Всего листов выписки: 32
23.04.2025г. № КУВИ-001/2025-95327059			
Кадастровый номер:		78:36:0013262:8011	
Вид зоны по документу: Водоохранная зона ручья без названия (ИД1851); Тип зоны: Водоохранная зона			

полное наименование должности		ДОКУМЕНТ ПОДПИСАН ЭЛЕКТРОННОЙ ПОДПИСЬЮ	инициалы, фамилия
	Сертификат: 009F0BDC181A023B64597F1E2579BEFB50 Владелец: ФЕДЕРАЛЬНАЯ СЛУЖБА ГОСУДАРСТВЕННОЙ РЕГИСТРАЦИИ, КАДАСТРА И КАРТОГРАФИИ Действителен: с 02.08.2024 по 26.10.2025		

Выписка из Единого государственного реестра недвижимости об объекте недвижимости
Сведения о частях земельного участка

Земельный участок			
вид объекта недвижимости			


Лист № 1 раздела 4.2	Всего листов раздела 4.2: 7	Всего разделов: 8	Всего листов выписки: 32
----------------------	-----------------------------	-------------------	--------------------------

23.04.2025г. № КУВИ-001/2025-95327059

Кадастровый номер: 78:36:0013262:8011

Сведения о характерных точках границы части (частей) земельного участка				
Учетный номер части: 78:36:0013262:8011/1				
Система координат				

Номер точки	Координаты, м		Описание закрепления на местности	Средняя квадратичная погрешность определения координат характерных точек границ земельного участка, м
	X	Y		
1	2	3	4	5
1	108650.07	110539.8	-	-
2	108655.12	110536.46	-	-
3	108659.91	110543.64	-	-
4	108654.06	110545.88	-	-
1	108650.07	110539.8	-	-
1	108660.21	110555.25	-	-
2	108664.86	110553.47	-	-
3	108662.39	110547.35	-	-
4	108674.55	110565.56	-	-
5	108669.27	110569.05	-	-
1	108660.21	110555.25	-	-

	 <p>ДОКУМЕНТ ПОДПИСАН ЭЛЕКТРОННОЙ ПОДПИСЬЮ</p> <p>Сертификат: 009F0BDC181A023B64597F1E2579BEFB50 Владелец: ФЕДЕРАЛЬНАЯ СЛУЖБА ГОСУДАРСТВЕННОЙ РЕГИСТРАЦИИ, КАДАСТРА И КАРТОГРАФИИ Действителен: с 02.08.2024 по 26.10.2025</p>	
полное наименование должности	инициалы, фамилия	

Земельный участок

вид объекта недвижимости

Лист № 2 раздела 4.2

Всего листов раздела 4.2: 7

Всего разделов: 8

Всего листов выписки: 32

23.04.2025г. № КУВИ-001/2025-95327059

Кадастровый номер:

78:36:0013262:8011

Сведения о характерных точках границы части (частей) земельного участка

Учетный номер части: 78:36:0013262:8011/2

Система координат

Номер точки	Координаты, м		Описание закрепления на местности	Средняя квадратичная погрешность определения координат характерных точек границ земельного участка, м
	X	Y		
1	2	3	4	5
1	108669.27	110569.05	-	-
2	108660.21	110555.25	-	-
3	108664.86	110553.47	-	-
4	108660.76	110543.31	-	-
5	108654.06	110545.88	-	-
6	108650.07	110539.8	-	-
7	108668.23	110527.8	-	-
8	108671.12	110525.89	-	-
9	108676.53	110540.71	-	-
10	108687.38	110557.09	-	-
1	108669.27	110569.05	-	-



ДОКУМЕНТ ПОДПИСАН
ЭЛЕКТРОННОЙ ПОДПИСЬЮ

Сертификат: 009F0BDC181A023B64597F1E2579BEFB50

Владелец: ФЕДЕРАЛЬНАЯ СЛУЖБА ГОСУДАРСТВЕННОЙ

РЕГИСТРАЦИИ, КАДАСТРА И КАРТОГРАФИИ

Действителен: с 02.08.2024 по 26.10.2025

полное наименование должности

инициалы, фамилия

Земельный участок

вид объекта недвижимости

Лист № 3 раздела 4.2

Всего листов раздела 4.2: 7

Всего разделов: 8

Всего листов выписки: 32

23.04.2025г. № КУВИ-001/2025-95327059

Кадастровый номер:

78:36:0013262:8011

Сведения о характерных точках границы части (частей) земельного участка

Учетный номер части: 78:36:0013262:8011/3

Система координат

Номер точки	Координаты, м		Описание закрепления на местности	Средняя квадратичная погрешность определения координат характерных точек границ земельного участка, м
	X	Y		
1	2	3	4	5
1	108669.27	110569.05	-	-
2	108660.21	110555.25	-	-
3	108664.86	110553.47	-	-
4	108660.76	110543.31	-	-
5	108654.06	110545.88	-	-
6	108650.07	110539.8	-	-
7	108668.23	110527.8	-	-
8	108686.39	110515.79	-	-
9	108692.54	110532.64	-	-
10	108702.23	110547.28	-	-
1	108669.27	110569.05	-	-



ДОКУМЕНТ ПОДПИСАН
ЭЛЕКТРОННОЙ ПОДПИСЬЮ

Сертификат: 009F0BDC181A023B64597F1E2579BEFB50

Владелец: ФЕДЕРАЛЬНАЯ СЛУЖБА ГОСУДАРСТВЕННОЙ

РЕГИСТРАЦИИ, КАДАСТРА И КАРТОГРАФИИ

Действителен: с 02.08.2024 по 26.10.2025

полное наименование должности

инициалы, фамилия

Земельный участок

вид объекта недвижимости

Лист № 4 раздела 4.2

Всего листов раздела 4.2: 7

Всего разделов: 8

Всего листов выписки: 32

23.04.2025г. № КУВИ-001/2025-95327059

Кадастровый номер:

78:36:0013262:8011

Сведения о характерных точках границы части (частей) земельного участка

Учетный номер части: 78:36:0013262:8011/4

Система координат

Номер точки	Координаты, м		Описание закрепления на местности	Средняя квадратичная погрешность определения координат характерных точек границ земельного участка, м
	X	Y		
1	2	3	4	5
1	108650.07	110539.8	-	-
2	108652.31	110538.32	-	-
3	108656.71	110544.86	-	-
4	108654.06	110545.88	-	-
1	108650.07	110539.8	-	-
1	108660.21	110555.25	-	-
2	108662.98	110554.19	-	-
3	108671.83	110567.36	-	-
4	108669.27	110569.05	-	-
1	108660.21	110555.25	-	-



ДОКУМЕНТ ПОДПИСАН
ЭЛЕКТРОННОЙ ПОДПИСЬЮ

Сертификат: 009F0BDC181A023B64597F1E2579BEFB50

Владелец: ФЕДЕРАЛЬНАЯ СЛУЖБА ГОСУДАРСТВЕННОЙ

РЕГИСТРАЦИИ, КАДАСТРА И КАРТОГРАФИИ

Действителен: с 02.08.2024 по 26.10.2025

полное наименование должности

инициалы, фамилия

Земельный участок

вид объекта недвижимости

Лист № 5 раздела 4.2

Всего листов раздела 4.2: 7

Всего разделов: 8

Всего листов выписки: 32

23.04.2025г. № КУВИ-001/2025-95327059

Кадастровый номер:

78:36:0013262:8011

Сведения о характерных точках границы части (частей) земельного участка

Учетный номер части: 78:36:0013262:8011/5

Система координат СК-1964

Номер точки	Координаты, м		Описание закрепления на местности	Средняя квадратичная погрешность определения координат характерных точек границ земельного участка, м
	X	Y		
1	2	3	4	5
1	108680.07	110519.97	-	0.1
2	108685.96	110536.11	-	0.1
3	108696.1	110551.33	-	0.1
4	108669.27	110569.05	-	0.1
5	108660.21	110555.25	-	0.1
6	108664.86	110553.47	-	0.1
7	108660.76	110543.31	-	0.1
8	108654.06	110545.88	-	0.1
9	108650.07	110539.8	-	0.1
10	108668.23	110527.8	-	0.1
1	108680.07	110519.97	-	0.1



ДОКУМЕНТ ПОДПИСАН
ЭЛЕКТРОННОЙ ПОДПИСЬЮ

Сертификат: 009F0BDC181A023B64597F1E2579BEFB50

Владелец: ФЕДЕРАЛЬНАЯ СЛУЖБА ГОСУДАРСТВЕННОЙ

РЕГИСТРАЦИИ, КАДАСТРА И КАРТОГРАФИИ

Действителен: с 02.08.2024 по 26.10.2025

полное наименование должности

инициалы, фамилия

Земельный участок

вид объекта недвижимости

Лист № 6 раздела 4.2

Всего листов раздела 4.2: 7

Всего разделов: 8

Всего листов выписки: 32

23.04.2025г. № КУВИ-001/2025-95327059

Кадастровый номер:

78:36:0013262:8011

Сведения о характерных точках границы части (частей) земельного участка

Учетный номер части: 78:36:0013262:8011/6

Система координат

Номер точки	Координаты, м		Описание закрепления на местности	Средняя квадратичная погрешность определения координат характерных точек границ земельного участка, м
	X	Y		
1	2	3	4	5
1	109349.02	110119.54	-	-
2	109343.41	110121.46	-	-
3	109336.75	110124.11	-	-
4	109330.18	110126.97	-	-
5	109323.71	110130.06	-	-
6	109317.35	110133.36	-	-
7	109311.11	110136.87	-	-
8	109304.98	110140.6	-	-
9	109260.91	110170.83	-	-
10	109251.01	110177.62	-	-
11	109216.6	110201.22	-	-
12	109183.36	110224.02	-	-
13	109173.06	110220.14	-	-
14	109165.85	110214.8	-	-
15	109356.56	110084	-	-
16	109357.88	110087.41	-	-
17	109359.4	110099.66	-	-
18	109359.33	110102.34	-	-
19	109359.28	110103.27	-	-
20	109356.47	110117.31	-	-
21	109356.41	110117.44	-	-
22	109349.02	110119.54	-	-



ДОКУМЕНТ ПОДПИСАН
ЭЛЕКТРОННОЙ ПОДПИСЬЮ

Сертификат: 009F0BDC181A023B64597F1E2579BEFB50

Владелец: ФЕДЕРАЛЬНАЯ СЛУЖБА ГОСУДАРСТВЕННОЙ

РЕГИСТРАЦИИ, КАДАСТРА И КАРТОГРАФИИ

Действителен: с 02.08.2024 по 26.10.2025

полное наименование должности

инициалы, фамилия

Земельный участок			
вид объекта недвижимости			
Лист № 7 раздела 4.2	Всего листов раздела 4.2: 7	Всего разделов: 8	Всего листов выписки: 32

23.04.2025г. № КУВИ-001/2025-95327059

Кадастровый номер:

78:36:0013262:8011

Сведения о характерных точках границы части (частей) земельного участка

Учетный номер части: 78:36:0013262:8011/7

Система координат

Номер точки	Координаты, м		Описание закрепления на местности	Средняя квадратичная погрешность определения координат характерных точек границ земельного участка, м
	X	Y		
1	2	3	4	5
1	109349.02	110119.54	-	-
2	109343.41	110121.46	-	-
3	109336.75	110124.11	-	-
4	109330.18	110126.97	-	-
5	109323.71	110130.06	-	-
6	109317.35	110133.36	-	-
7	109311.11	110136.87	-	-
8	109304.98	110140.6	-	-
9	109260.91	110170.83	-	-
10	109251.01	110177.62	-	-
11	109216.6	110201.22	-	-
12	109183.36	110224.02	-	-
13	109173.06	110220.14	-	-
14	109165.85	110214.8	-	-
15	109356.56	110084	-	-
16	109357.88	110087.41	-	-
17	109359.4	110099.66	-	-
18	109359.33	110102.34	-	-
19	109359.28	110103.27	-	-
20	109356.47	110117.31	-	-
21	109356.41	110117.44	-	-
22	109349.02	110119.54	-	-



ДОКУМЕНТ ПОДПИСАН
ЭЛЕКТРОННОЙ ПОДПИСЬЮ

Сертификат: 009F0BDC181A023B64597F1E2579BEFB50

Владелец: ФЕДЕРАЛЬНАЯ СЛУЖБА ГОСУДАРСТВЕННОЙ

РЕГИСТРАЦИИ, КАДАСТРА И КАРТОГРАФИИ

Действителен: с 02.08.2024 по 26.10.2025

полное наименование должности

инициалы, фамилия


Филиал публично-правовой компании "Роскадастр" по Санкт-Петербургу
полное наименование органа регистрации прав
Выписка из Единого государственного реестра недвижимости об объекте недвижимости

Сведения о характеристиках объекта недвижимости

На основании запроса от 23.04.2025, поступившего на рассмотрение 23.04.2025, сообщаем, что согласно записям Единого государственного реестра недвижимости:

Раздел 1 Лист 1

Земельный участок			
вид объекта недвижимости			
Лист № 1 раздела 1	Всего листов раздела 1: 4	Всего разделов: 8	Всего листов выписки: 34
23.04.2025г. № КУВИ-001/2025-95326429			
Кадастровый номер:	78:36:0013262:8019		
Номер кадастрового квартала:	78:36:0013262		
Дата присвоения кадастрового номера:	05.11.2024		
Ранее присвоенный государственный учетный номер:	данные отсутствуют		
Местоположение:	Санкт-Петербург, внутригородское муниципальное образование города федерального значения Санкт-Петербурга поселок Парголово, территория Пригородный		
Площадь:	6450 +/- 16.11		
Кадастровая стоимость, руб.:	2362067.4		
Кадастровые номера расположенных в пределах земельного участка объектов недвижимости:	78:00:0000000:96689		
Кадастровые номера объектов недвижимости, из которых образован объект недвижимости:	78:36:0013262:1151		
Кадастровые номера образованных объектов недвижимости:	данные отсутствуют		
Категория земель:	Земли населенных пунктов		
Виды разрешенного использования:	Благоустройство территории		
Сведения о кадастровом инженере:	Мулло Михаил Тойвович, № 3693, в Некоммерческое партнерство "Балтийское объединение кадастровых инженеров", СНИЛС 05567318581, договор на выполнение кадастровых работ от 26.08.2024 № 57-3, дата завершения кадастровых работ: 17.10.2024		
Сведения о лесах, водных объектах и об иных природных объектах, расположенных в пределах земельного участка:	данные отсутствуют		
Сведения о том, что земельный участок полностью расположен в границах зоны с особыми условиями использования территории, территории объекта культурного наследия, публичного сервитута:	данные отсутствуют		

полное наименование должности	 ДОКУМЕНТ ПОДПИСАН ЭЛЕКТРОННОЙ ПОДПИСЬЮ Сертификат: 009F0BDC181A023B64597F1E2579BEFB50 Владелец: ФЕДЕРАЛЬНАЯ СЛУЖБА ГОСУДАРСТВЕННОЙ РЕГИСТРАЦИИ, КАДАСТРА И КАРТОГРАФИИ Действителен: с 02.08.2024 по 26.10.2025	инициалы, фамилия

Земельный участок			
вид объекта недвижимости			
Лист № 2 раздела 1	Всего листов раздела 1: 4	Всего разделов: 8	Всего листов выписки: 34
23.04.2025г. № КУВИ-001/2025-95326429			
Кадастровый номер:		78:36:0013262:8019	
Сведения о том, что земельный участок расположен в границах особой экономической зоны, территории опережающего развития, зоны территориального развития в Российской Федерации, игровой зоны:	данные отсутствуют		
Сведения о том, что земельный участок расположен в границах особо охраняемой природной территории, Байкальской природной территории и ее экологических зон, лесопарковом зеленом поясе, охотничьего угодья, лесничества:	данные отсутствуют		
Сведения о расположении земельного участка и (или) расположенного на нем объекта недвижимости в границах территории, в отношении которой принято решение о резервировании земель для государственных или муниципальных нужд:	данные отсутствуют		
Сведения о результатах проведения государственного земельного надзора:	данные отсутствуют		
Сведения о расположении земельного участка в границах территории, в отношении которой утвержден проект межевания территории:	данные отсутствуют		
Условный номер земельного участка:	данные отсутствуют		
Сведения о принятии акта и (или) заключении договора, предусматривающих предоставление в соответствии с земельным законодательством исполнительным органом государственным органом власти или органом местного самоуправления, находящегося в государственной или муниципальной собственности земельного участка для строительства наемного дома социального использования или наемного дома коммерческого использования:	данные отсутствуют		
Сведения о том, что земельный участок или земельные участки образованы на основании решения об изъятии земельного участка и (или) расположенного на нем объекта недвижимости для государственных или муниципальных нужд:	данные отсутствуют		
Сведения о том, что земельный участок образован из земель или земельного участка, государственная собственность на которые не разграничена:	данные отсутствуют		



ДОКУМЕНТ ПОДПИСАН
ЭЛЕКТРОННОЙ ПОДПИСЬЮ

Сертификат: 009F0BDC181A023B64597F1E2579BEFB50

Владелец: ФЕДЕРАЛЬНАЯ СЛУЖБА ГОСУДАРСТВЕННОЙ

РЕГИСТРАЦИИ, КАДАСТРА И КАРТОГРАФИИ

Действителен: с 02.08.2024 по 26.10.2025

полное наименование должности

инициалы, фамилия

Земельный участок			
вид объекта недвижимости			
Лист № 3 раздела 1	Всего листов раздела 1: 4	Всего разделов: 8	Всего листов выписки: 34
23.04.2025г. № КУВИ-001/2025-95326429			
Кадастровый номер:		78:36:0013262:8019	
Сведения о наличии земельного спора о местоположении границ земельных участков:		данные отсутствуют	
Статус записи об объекте недвижимости:		Сведения об объекте недвижимости имеют статус "актуальные"	
Особые отметки:		<p>Для данного земельного участка обеспечен доступ посредством земельного участка (земельных участков) с кадастровым номером (кадастровыми номерами): 78:36:0013262:7982. Сведения об ограничениях права на объект недвижимости, обременениях данного объекта, не зарегистрированных в реестре прав, ограничений прав и обременений недвижимого имущества: вид ограничения (обременения): ограничения прав на земельный участок, предусмотренные статьей 56 Земельного кодекса Российской Федерации; срок действия: с 05.11.2024; реквизиты документа-основания: постановление Совета Министров СССР "Об утверждении Правил охраны электрических сетей напряжением свыше 1000 вольт" от 26.03.1984 № 255. вид ограничения (обременения): ограничения прав на земельный участок, предусмотренные статьей 56 Земельного кодекса Российской Федерации; срок действия: с 05.11.2024; реквизиты документа-основания: постановление Совета Министров СССР от 26 марта 1984 г. № 255 "Об утверждении правил охраны электрических сетей напряжением свыше 1000 вольт" от 26.03.1984 № 255 выдан: Совет Министров СССР. вид ограничения (обременения): ограничения прав на земельный участок, предусмотренные статьей 56 Земельного кодекса Российской Федерации; срок действия: с 05.11.2024; реквизиты документа-основания: постановление "Об утверждении Правил охраны электрических сетей напряжением свыше 1000 вольт" от 26.03.1984 № 255 выдан: Совет Министров СССР. вид ограничения (обременения): ограничения прав на земельный участок, предусмотренные статьей 56 Земельного кодекса Российской Федерации; срок действия: с 05.11.2024; реквизиты документа-основания: приказ Министерства энергетики Российской Федерации от 10.08.2022 № 794 выдан: Министерство энергетики Российской Федерации . вид ограничения (обременения): ограничения прав на земельный участок, предусмотренные статьей 56 Земельного кодекса Российской Федерации; срок действия: с 05.11.2024; реквизиты документа-основания: постановление Правительства РФ "О порядке установления охранных зон объектов электросетевого хозяйства и особых условий использования земельных участков, расположенных в границах таких зон" от 24.02.2009 № 160 выдан: Правительство Российской Федерации. вид ограничения (обременения): ограничения прав на земельный участок, предусмотренные статьей 56 Земельного кодекса Российской Федерации; срок действия: с 05.11.2024; реквизиты документа-основания: «О порядке установления охранных зон объектов электросетевого хозяйства и особых условий использования земельных участков, расположенных в</p>	



ДОКУМЕНТ ПОДПИСАН
ЭЛЕКТРОННОЙ ПОДПИСЬЮ

Сертификат: 009F0BDC181A023B64597F1E2579BEFB50

Владелец: ФЕДЕРАЛЬНАЯ СЛУЖБА ГОСУДАРСТВЕННОЙ


РЕГИСТРАЦИИ, КАДАСТРА И КАРТОГРАФИИ

Действителен: с 02.08.2024 по 26.10.2025

полное наименование должности

инициалы, фамилия

Земельный участок			
вид объекта недвижимости			
Лист № 4 раздела 1	Всего листов раздела 1: 4	Всего разделов: 8	Всего листов выписки: 34
23.04.2025г. № КУВИ-001/2025-95326429			
Кадастровый номер:		78:36:0013262:8019	
		<p>границах таких зон» от 24.02.2009 № 160 выдан: Правительство РФ. вид ограничения (обременения): ограничения прав на земельный участок, предусмотренные статьей 56 Земельного кодекса Российской Федерации; срок действия: с 05.11.2024; реквизиты документа-основания: приказ от 27.12.2021 № 1479 выдан: Министерство энергетики Российской Федерации . вид ограничения (обременения): ограничения прав на земельный участок, предусмотренные статьей 56 Земельного кодекса Российской Федерации; срок действия: с 05.11.2024; реквизиты документа-основания: распоряжение от 26.04.2023 № 1058-рз выдан: Комитет имущественных отношений Правительства Санкт-Петербурга. вид ограничения (обременения): ограничения прав на земельный участок, предусмотренные статьей 56 Земельного кодекса Российской Федерации; срок действия не установлен.</p>	
Получатель выписки:		Сивак Владислава Романовна	

	<p>ДОКУМЕНТ ПОДПИСАН ЭЛЕКТРОННОЙ ПОДПИСЬЮ</p>	
<p>Сертификат: 009F0BDC181A023B64597F1E2579BEFB50</p>	<p>Владелец: ФЕДЕРАЛЬНАЯ СЛУЖБА ГОСУДАРСТВЕННОЙ РЕГИСТРАЦИИ, КАДАСТРА И КАРТОГРАФИИ</p>	<p>инициалы, фамилия</p>
<p>полное наименование должности</p>	<p>Действителен: с 02.08.2024 по 26.10.2025</p>	

Выписка из Единого государственного реестра недвижимости об объекте недвижимости
Сведения о зарегистрированных правах

Земельный участок			
вид объекта недвижимости			
Лист № 1 раздела 2	Всего листов раздела 2: 2	Всего разделов: 8	Всего листов выписки: 34
23.04.2025г. № КУВИ-001/2025-95326429			
Кадастровый номер:		78:36:0013262:8019	
1	Правообладатель (правообладатели):	1.1	Общество с ограниченной ответственностью "ИнвестКапитал", ИНН: 7813353502
	Сведения о возможности предоставления третьим лицам персональных данных физического лица:	1.1.1	данные отсутствуют
2	Вид, номер, дата и время государственной регистрации права:	2.1	Собственность 78:36:0013262:8019-78/011/2024-1 05.11.2024 11:04:12
3	Сведения об осуществлении государственной регистрации сделки, права без необходимого в силу закона согласия третьего лица, органа:	3.1	данные отсутствуют
4	Ограничение прав и обременение объекта недвижимости:	не зарегистрировано	
5	Договоры участия в долевом строительстве:	не зарегистрировано	
6	Заявленные в судебном порядке права требования:	данные отсутствуют	
7	Сведения о возможности предоставления третьим лицам персональных данных физического лица	данные отсутствуют	
8	Сведения о возражении в отношении зарегистрированного права:	данные отсутствуют	
9	Сведения о наличии решения об изъятии объекта недвижимости для государственных и муниципальных нужд:	данные отсутствуют	
10	Сведения о невозможности государственной регистрации без личного участия правообладателя или его законного представителя:	данные отсутствуют	
11	Правопритязания и сведения о наличии поступивших, но не рассмотренных заявлений о проведении государственной регистрации права (перехода, прекращения права), ограничения права или обременения объекта недвижимости, сделки в отношении объекта недвижимости:	отсутствуют	



ДОКУМЕНТ ПОДПИСАН
ЭЛЕКТРОННОЙ ПОДПИСЬЮ

Сертификат: 009F0BDC181A023B64597F1E2579BEFB50

Владелец: ФЕДЕРАЛЬНАЯ СЛУЖБА ГОСУДАРСТВЕННОЙ

РЕГИСТРАЦИИ, КАДАСТРА И КАРТОГРАФИИ

Действителен: с 02.08.2024 по 26.10.2025

020

полное наименование должности

инициалы, фамилия

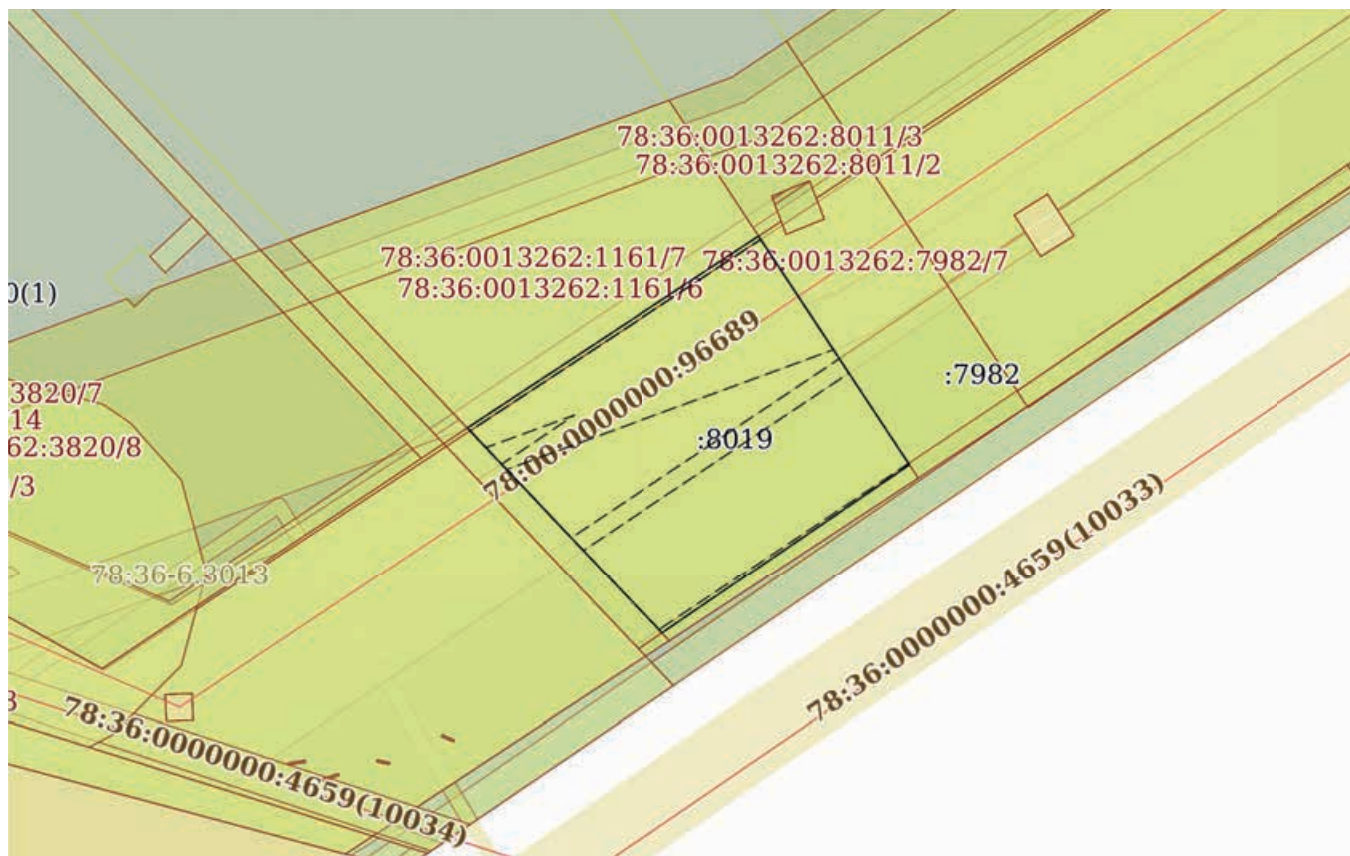
Земельный участок			
вид объекта недвижимости			
Лист № 2 раздела 2	Всего листов раздела 2: 2	Всего разделов: 8	Всего листов выписки: 34
23.04.2025г. № КУВИ-001/2025-95326429			
Кадастровый номер:		78:36:0013262:8019	
11	Сведения о невозможности государственной регистрации перехода, прекращения, ограничения права на земельный участок из земель сельскохозяйственного назначения:	данные отсутствуют	

полное наименование должности	 ДОКУМЕНТ ПОДПИСАН ЭЛЕКТРОННОЙ ПОДПИСЬЮ Сертификат: 009F0BDC181A023B64597F1E2579BEFB50 Владелец: ФЕДЕРАЛЬНАЯ СЛУЖБА ГОСУДАРСТВЕННОЙ РЕГИСТРАЦИИ, КАДАСТРА И КАРТОГРАФИИ Действителен: с 02.08.2024 по 26.10.2025	инициалы, фамилия
-------------------------------	---	-------------------

Выписка из Единого государственного реестра недвижимости об объекте недвижимости
Описание местоположения земельного участка

Земельный участок			
вид объекта недвижимости			
Лист № 1 раздела 3	Всего листов раздела 3: 1	Всего разделов: 8	Всего листов выписки: 34
23.04.2025г. № КУВИ-001/2025-95326429			
Кадастровый номер:		78:36:0013262:8019	

План (чертеж, схема) земельного участка



Масштаб 1:2000

Условные обозначения:



ДОКУМЕНТ ПОДПИСАН
ЭЛЕКТРОННОЙ ПОДПИСЬЮ

Сертификат: 009F0BDC181A023B64597F1E2579BEFB50

Владелец: ФЕДЕРАЛЬНАЯ СЛУЖБА ГОСУДАРСТВЕННОЙ

РЕГИСТРАЦИИ, КАДАСТРА И КАРТОГРАФИИ

Действителен: с 02.08.2024 по 26.10.2025

022

полное наименование должности


инициалы, фамилия

Выписка из Единого государственного реестра недвижимости об объекте недвижимости

Описание местоположения земельного участка

Земельный участок			
вид объекта недвижимости			
Лист № 1 раздела 3.1	Всего листов раздела 3.1: 1	Всего разделов: 8	Всего листов выписки: 34
23.04.2025г. № КУВИ-001/2025-95326429			
Кадастровый номер:		78:36:0013262:8019	

Описание местоположения границ земельного участка							
№ п/п	Номер точки		Дирекционный угол	Горизонтальное проложение, м	Описание закрепления на местности	Кадастровые номера смежных участков	Сведения об адресах правообладателей смежных земельных участков
	начальная	конечная					
1	2	3	4	5	6	7	8
1	1.1.1	1.1.2	56°43.6`	93.59	данные отсутствуют	78:36:0013262:1161	адрес отсутствует
2	1.1.1	1.1.1			данные отсутствуют	78:36:0013262:7990	адрес отсутствует
3	1.1.2	1.1.3	146°31.9`	73.37	данные отсутствуют	78:36:0013262:7982	адрес отсутствует
4	1.1.2	1.1.2			данные отсутствуют	78:36:0013262:8011(1)	адрес отсутствует
5	1.1.3	1.1.4	235°42.2`	80.41	данные отсутствуют	78:36:0013262:7982, 78:36:0013262:8018	адрес отсутствует
6	1.1.4	1.1.1	316°32.1`	76	данные отсутствуют	78:36:0013262:7983	адрес отсутствует

	 <p>ДОКУМЕНТ ПОДПИСАН ЭЛЕКТРОННОЙ ПОДПИСЬЮ</p>	
	<p>Сертификат: 009F0BDC181A023B64597F1E2579BEFB50 Владелец: ФЕДЕРАЛЬНАЯ СЛУЖБА ГОСУДАРСТВЕННОЙ РЕГИСТРАЦИИ, КАДАСТРА И КАРТОГРАФИИ Действителен: с 02.08.2024 по 26.10.2025</p>	
полное наименование должности	инициалы, фамилия	

Выписка из Единого государственного реестра недвижимости об объекте недвижимости

Описание местоположения земельного участка

Земельный участок			
вид объекта недвижимости			
Лист № 1 раздела 3.2	Всего листов раздела 3.2: 1	Всего разделов: 8	Всего листов выписки: 34
23.04.2025г. № КУВИ-001/2025-95326429			
Кадастровый номер:		78:36:0013262:8019	

Сведения о характерных точках границы земельного участка				
Система координат СК-1964				
Номер точки	Координаты, м		Описание закрепления на местности	Средняя квадратичная погрешность определения координат характерных точек границ земельного участка, м
	X	Y		
1	2	3	4	5
1	108598.72	110461.55	-	0.1
2	108650.07	110539.8	-	0.1
3	108588.87	110580.26	-	0.1
4	108543.56	110513.83	-	0.1
1	108598.72	110461.55	-	0.1

полное наименование должности		ДОКУМЕНТ ПОДПИСАН	инициалы, фамилия
	ЭЛЕКТРОННОЙ ПОДПИСЬЮ Сертификат: 009F0BDC181A023B64597F1E2579BEFB50 Владелец: ФЕДЕРАЛЬНАЯ СЛУЖБА ГОСУДАРСТВЕННОЙ РЕГИСТРАЦИИ, КАДАСТРА И КАРТОГРАФИИ Действителен: с 02.08.2024 по 26.10.2025		


Выписка из Единого государственного реестра недвижимости об объекте недвижимости
Сведения о частях земельного участка

Земельный участок			
вид объекта недвижимости			
Лист № 1 раздела 4	Всего листов раздела 4: 8	Всего разделов: 8	Всего листов выписки: 34
23.04.2025г. № КУВИ-001/2025-95326429			
Кадастровый номер:		78:36:0013262:8019	

План (чертеж, схема) части земельного участка Учетный номер части: 78:36:0013262:8019/1



Масштаб 1:2000 Условные обозначения:

полное наименование должности	 ДОКУМЕНТ ПОДПИСАН ЭЛЕКТРОННОЙ ПОДПИСЬЮ	инициалы, фамилия
	Сертификат: 009F0BDC181A023B64597F1E2579BEFB50 Владелец: ФЕДЕРАЛЬНАЯ СЛУЖБА ГОСУДАРСТВЕННОЙ РЕГИСТРАЦИИ, КАДАСТРА И КАРТОГРАФИИ Действителен: с 02.08.2024 по 26.10.2025	

Земельный участок

вид объекта недвижимости

Лист № 2 раздела 4

Всего листов раздела 4: 8

Всего разделов: 8

Всего листов выписки: 34

23.04.2025г. № КУВИ-001/2025-95326429

Кадастровый номер:

78:36:0013262:8019

План (чертеж, схема) части земельного участка

Учетный номер части: 78:36:0013262:8019/3



Масштаб 1:2000

Условные обозначения:

ДОКУМЕНТ ПОДПИСАН
ЭЛЕКТРОННОЙ ПОДПИСЬЮ

Сертификат: 009F0BDC181A023B64597F1E2579BEFB50

Владелец: ФЕДЕРАЛЬНАЯ СЛУЖБА ГОСУДАРСТВЕННОЙ

РЕГИСТРАЦИИ, КАДАСТРА И КАРТОГРАФИИ

Действителен: с 02.08.2024 по 26.10.2025

020

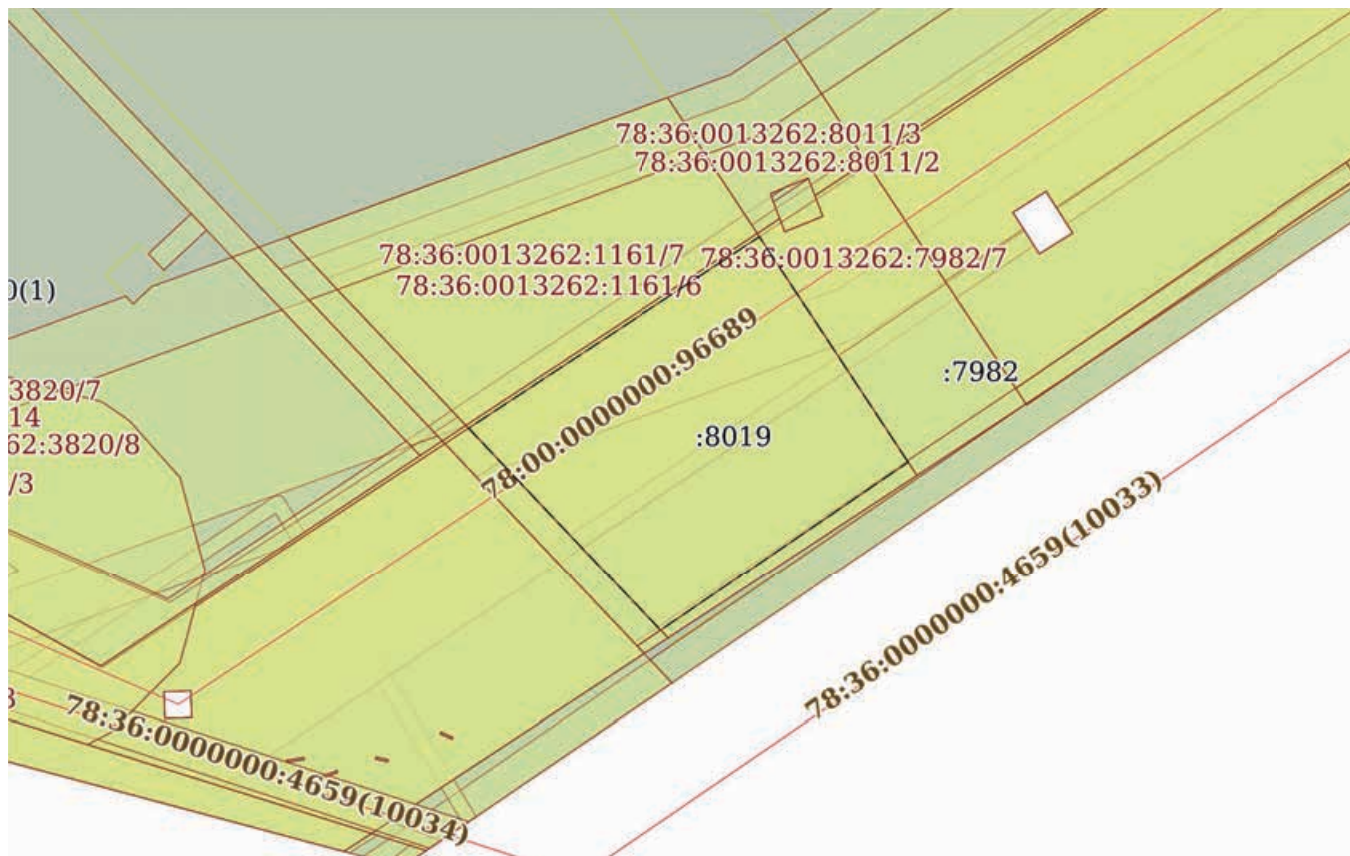
полное наименование должности

инициалы, фамилия

Земельный участок			
вид объекта недвижимости			
Лист № 3 раздела 4	Всего листов раздела 4: 8	Всего разделов: 8	Всего листов выписки: 34
23.04.2025г. № КУВИ-001/2025-95326429			
Кадастровый номер:		78:36:0013262:8019	


План (чертеж, схема) части земельного участка

Учетный номер части: 78:36:0013262:8019/4



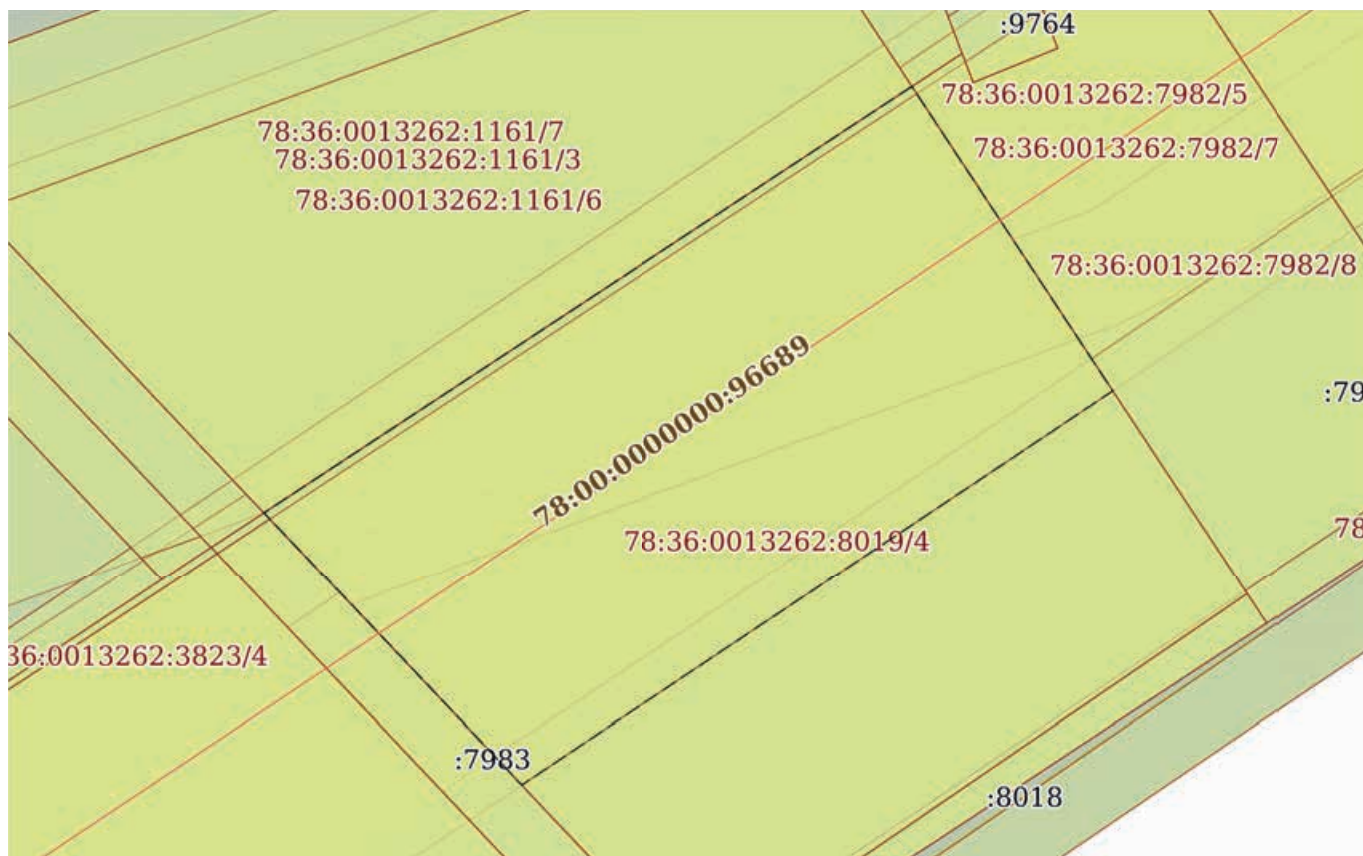
Масштаб 1:2000

Условные обозначения:

полное наименование должности	 ДОКУМЕНТ ПОДПИСАН ЭЛЕКТРОННОЙ ПОДПИСЬЮ	инициалы, фамилия
	Сертификат: 009F0BDC181A023B64597F1E2579BEFB50 Владелец: ФЕДЕРАЛЬНАЯ СЛУЖБА ГОСУДАРСТВЕННОЙ РЕГИСТРАЦИИ, КАДАСТРА И КАРТОГРАФИИ Действителен: с 02.08.2024 по 26.10.2025	


Земельный участок			
вид объекта недвижимости			
Лист № 4 раздела 4	Всего листов раздела 4: 8	Всего разделов: 8	Всего листов выписки: 34
23.04.2025г. № КУВИ-001/2025-95326429			
Кадастровый номер:		78:36:0013262:8019	

План (чертеж, схема) части земельного участка Учетный номер части: 78:36:0013262:8019/5



Масштаб 1:900

Условные обозначения:

полное наименование должности	 ДОКУМЕНТ ПОДПИСАН ЭЛЕКТРОННОЙ ПОДПИСЬЮ Сертификат: 009F0BDC181A023B64597F1E2579BEFB50 Владелец: ФЕДЕРАЛЬНАЯ СЛУЖБА ГОСУДАРСТВЕННОЙ РЕГИСТРАЦИИ, КАДАСТРА И КАРТОГРАФИИ Действителен: с 02.08.2024 по 26.10.2025	инициалы, фамилия

Земельный участок			
вид объекта недвижимости			
Лист № 5 раздела 4	Всего листов раздела 4: 8	Всего разделов: 8	Всего листов выписки: 34
23.04.2025г. № КУВИ-001/2025-95326429			
Кадастровый номер:		78:36:0013262:8019	
План (чертеж, схема) части земельного участка		Учетный номер части: 78:36:0013262:8019/6	
Масштаб 1:700	Условные обозначения:		

полное наименование должности	 ДОКУМЕНТ ПОДПИСАН ЭЛЕКТРОННОЙ ПОДПИСЬЮ	инициалы, фамилия
	Сертификат: 009F0BDC181A023B64597F1E2579BEFB50 Владелец: ФЕДЕРАЛЬНАЯ СЛУЖБА ГОСУДАРСТВЕННОЙ РЕГИСТРАЦИИ, КАДАСТРА И КАРТОГРАФИИ Действителен: с 02.08.2024 по 26.10.2025	

Земельный участок			
вид объекта недвижимости			
Лист № 6 раздела 4	Всего листов раздела 4: 8	Всего разделов: 8	Всего листов выписки: 34

23.04.2025г. № КУВИ-001/2025-95326429

Кадастровый номер:

78:36:0013262:8019


План (чертеж, схема) части земельного участка

Учетный номер части: 78:36:0013262:8019/7



Масштаб 1:2000

Условные обозначения:

полное наименование должности	 <p>ДОКУМЕНТ ПОДПИСАН ЭЛЕКТРОННОЙ ПОДПИСЬЮ</p> <p>Сертификат: 009F0BDC181A023B64597F1E2579BEFB50 Владелец: ФЕДЕРАЛЬНАЯ СЛУЖБА ГОСУДАРСТВЕННОЙ РЕГИСТРАЦИИ, КАДАСТРА И КАРТОГРАФИИ Действителен: с 02.08.2024 по 26.10.2025</p>	инициалы, фамилия
-------------------------------	---	-------------------

Земельный участок			
вид объекта недвижимости			

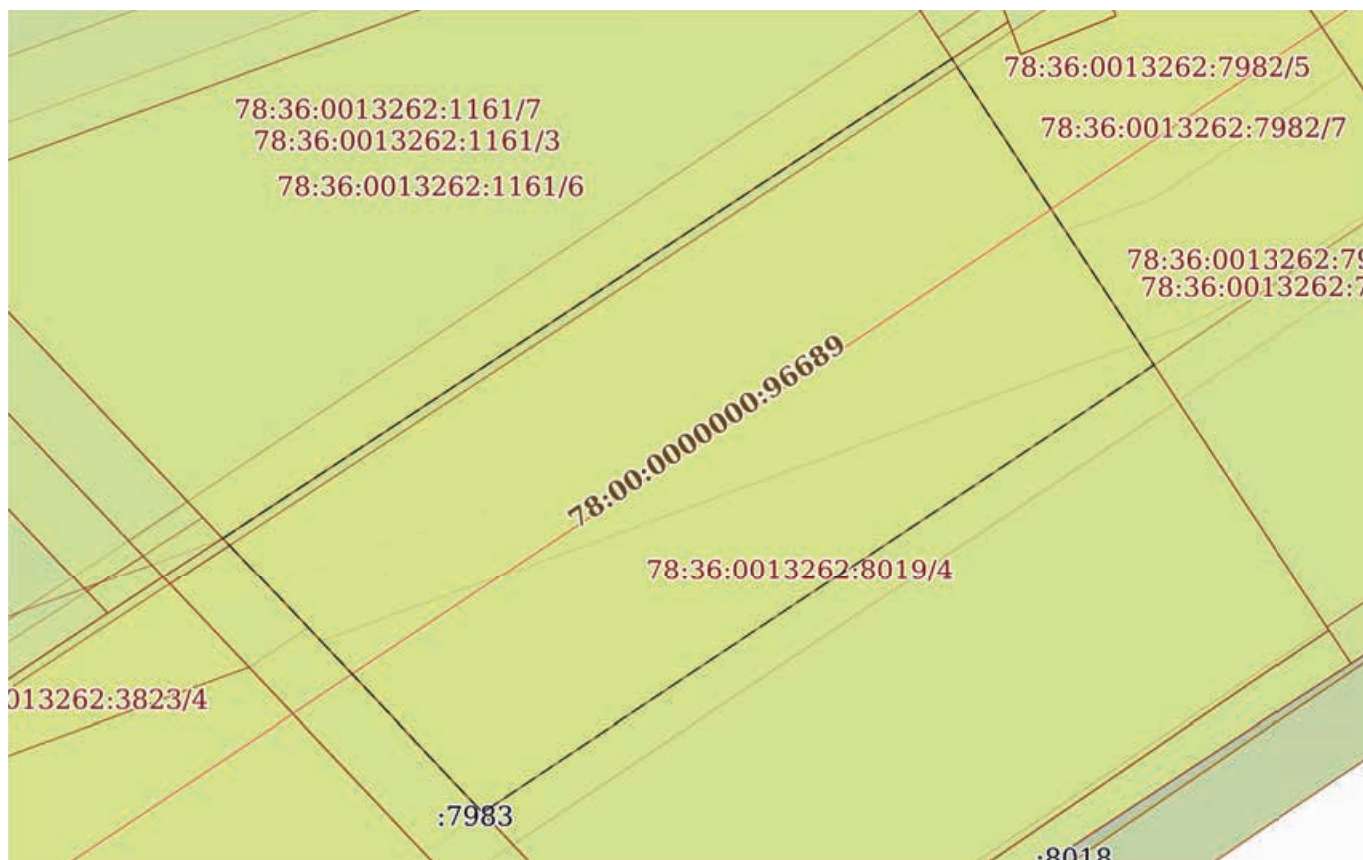
Лист № 7 раздела 4	Всего листов раздела 4: 8	Всего разделов: 8	Всего листов выписки: 34
--------------------	---------------------------	-------------------	--------------------------

23.04.2025г. № КУВИ-001/2025-95326429

Кадастровый номер: 78:36:0013262:8019

План (чертеж, схема) части земельного участка

Учетный номер части: 78:36:0013262:8019/8



Масштаб 1:800

Условные обозначения:



ДОКУМЕНТ ПОДПИСАН
ЭЛЕКТРОННОЙ ПОДПИСЬЮ

Сертификат: 009F0BDC181A023B64597F1E2579BEFB50

Владелец: ФЕДЕРАЛЬНАЯ СЛУЖБА ГОСУДАРСТВЕННОЙ

РЕГИСТРАЦИИ, КАДАСТРА И КАРТОГРАФИИ

Действителен: с 02.08.2024 по 26.10.2025

031

полное наименование должности


инициалы, фамилия

Выписка из Единого государственного реестра недвижимости об объекте недвижимости

Сведения о частях земельного участка

Земельный участок			
вид объекта недвижимости			
Лист № 1 раздела 4.1	Всего листов раздела 4.1: 8	Всего разделов: 8	Всего листов выписки: 34
23.04.2025г. № КУВИ-001/2025-95326429			
Кадастровый номер:		78:36:0013262:8019	

Учетный номер части	Площадь, м2	Содержание ограничения в использовании или ограничения права на объект недвижимости или обременения объекта недвижимости
1	2	3
78:36:0013262:8019/1	6351	<p>вид ограничения (обременения): ограничения прав на земельный участок, предусмотренные статьей 56 Земельного кодекса Российской Федерации; Срок действия: не установлен; реквизиты документа-основания: постановление Совета Министров СССР "Об утверждении Правил охраны электрических сетей напряжением свыше 1000 вольт" от 26.03.1984 № 255; Содержание ограничения (обременения): Ограничение использования территорий регламентируется Правилами охраны электрических сетей напряжением свыше 1000 вольт, утверждёнными Постановлением Совета Министров СССР №255 от 26 марта 1984 года: Запрещается производить какие-либо действия, которые могут нарушить нормальную работу электрических сетей, привести к их повреждению или к несчастным случаям, в частности: а) размещать автозаправочные станции и иные хранилища горюче-смазочных материалов в охранных зонах электрических сетей; б) посторонним лицам находиться на территории и в помещениях электросетевых сооружений, открывать двери и люки электросетевых сооружений, производить переключения и подключения в электрических сетях; в) загромождать подъезды и подходы к объектам электрических сетей; г) набрасывать на провода опоры и приближать к ним посторонние предметы, а также подниматься на опоры; д) устраивать всякого рода свалки (в охранных зонах электрических сетей и вблизи них); е) складировать корма, удобрения, солому, торф, дрова и другие материалы, разводить огонь (в охранных зонах воздушных линий электропередачи); ж) устраивать спортивные площадки для игр, стадионы, рынки, остановочные пункты общественного транспорта, стоянки всех видов машин и механизмов, проводить любые мероприятия, связанные с большим скоплением людей, не занятых выполнением разрешенных в установленном порядке работ (в охранных зонах воздушных линий электропередачи); з) запускать воздушные змеи, спортивные модели летательных аппаратов, в том числе неуправляемые (в охранных зонах воздушных линий электропередачи и вблизи них); и) совершать остановки всех видов транспорта, кроме железнодорожного (в охранных зонах воздушных линий электропередачи напряжением 330 кВ и выше); к) производить работы ударными механизмами, сбрасывать тяжести массой свыше 5 т, производить сброс и слив едких и коррозионных веществ и горюче-смазочных материалов (в охранных зонах подземных кабельных линий электропередачи и вблизи них); л) бросать якоря, проходить с отданными якорями, цепями, лотами, волокушками и тралями (в охранных зонах подводных кабельных линий электропередачи).; Реестровый номер границы: 78:36-6.157; Вид объекта реестра границ: Зона с особыми условиями использования территории; Вид зоны по документу: Охранная зона объекта электросетевого хозяйства - ВЛ 330 кВ Восточная – Северная (Выборгский район); Тип зоны:</p>

 ДОКУМЕНТ ПОДПИСАН ЭЛЕКТРОННОЙ ПОДПИСЬЮ Сертификат: 009F0BDC181A023B64597F1E2579BEFB50 Владелец: ФЕДЕРАЛЬНАЯ СЛУЖБА ГОСУДАРСТВЕННОЙ РЕГИСТРАЦИИ, КАДАСТРА И КАРТОГРАФИИ Действителен: с 02.08.2024 по 26.10.2025	полное наименование должности	инициалы, фамилия
---	-------------------------------	-------------------

Земельный участок			
вид объекта недвижимости			

Лист № 2 раздела 4.1	Всего листов раздела 4.1: 8	Всего разделов: 8	Всего листов выписки: 34
----------------------	-----------------------------	-------------------	--------------------------

23.04.2025г. № КУВИ-001/2025-95326429

Кадастровый номер:	78:36:0013262:8019
--------------------	--------------------

		Охранная зона инженерных коммуникаций
78:36:0013262:8019/2	1035	вид ограничения (обременения): ограничения прав на земельный участок, предусмотренные статьей 56 Земельного кодекса Российской Федерации; Срок действия: не установлен; реквизиты документа-основания: постановление Совета Министров СССР от 26 марта 1984 г. № 255 "Об утверждении правил охраны электрических сетей напряжением свыше 1000 вольт" от 26.03.1984 № 255 выдан: Совет Министров СССР; Содержание ограничения (обременения): Объектом землеустройства является охранная зона Охранная зона объекта: Воздушная линия электропередачи 330кВ Л473 ПС "Выборгская" - Северо-Западная ТЭЦ. При установлении охранной зоны предусматриваются определенные ограничения использования территории, которые регламентируются Постановлением Совета Министров СССР от 26 марта 1984 г. № 255 "Об утверждении правил охраны электрических сетей напряжением свыше 1000 вольт".; Реестровый номер границы: 78:36-6.33; Вид объекта реестра границ: Зона с особыми условиями использования территории; Вид зоны по документу: охранная зона воздушной линии электропередачи 330кВ Л473 ПС "Выборгская" - Северо-Западная ТЭЦ; Тип зоны: Охранная зона инженерных коммуникаций
78:36:0013262:8019/3	6351	вид ограничения (обременения): ограничения прав на земельный участок, предусмотренные статьей 56 Земельного кодекса Российской Федерации; Срок действия: не установлен; реквизиты документа-основания: постановление "Об утверждении Правил охраны электрических сетей напряжением свыше 1000 вольт" от 26.03.1984 № 255 выдан: Совет Министров СССР; Содержание ограничения (обременения): ограничения использования территории регламентируется Правилами охраны электрических сетей напряжением свыше 1000 вольт, утвержденными Постановлением Совета Министров СССР от 26.03.1984 № 255: Запрещается производить какие-либо действия, которые могут нарушить нормальную работу электрических сетей, привести к их повреждению или к несчастным случаям, в частности: а) размещать автозаправочные станции и иные хранилища горюче-смазочных материалов в охранных зонах электрических сетей; б) посторонним лицам находиться на территории и в помещениях электросетевых сооружений, открывать двери и люки электросетевых сооружений, производить переключения и подключения в электрических сетях; в) загромождать подъезды и подходы к объектам электрических сетей; г) набрасывать на провода опоры и приближать к ним посторонние предметы, а также подниматься на опоры; д) устраивать всякого рода свалки (в охранных зонах электрических сетей и вблизи них); е) складировать корма, удобрения, солому, торф, дрова и другие материалы, разводить огонь (в охранных зонах воздушных линий электропередачи); ж) устраивать спортивные площадки для игр, стадионы, рынки, остановочные пункты общественного транспорта, стоянки всех видов машин и механизмов, проводить любые мероприятия, связанные с большим скоплением людей, не занятых выполнением разрешенных в установленном порядке работ (в охранных зонах воздушных линий электропередачи); з) запускать воздушные змеи, спортивные модели летательных аппаратов, в том числе неуправляемые (в охранных зонах воздушных линий электропередачи и вблизи них); и) совершать остановки всех видов транспорта, кроме железнодорожного (в охранных зонах воздушных линий электропередачи напряжением 330 кВ и выше); к) производить работы ударными механизмами, сбрасывать тяжести массой



ДОКУМЕНТ ПОДПИСАН
ЭЛЕКТРОННОЙ ПОДПИСЬЮ

Сертификат: 009F0BDC181A023B64597F1E2579BEFB50

Владелец: ФЕДЕРАЛЬНАЯ СЛУЖБА ГОСУДАРСТВЕННОЙ

РЕГИСТРАЦИИ, КАДАСТРА И КАРТОГРАФИИ

Действителен: с 02.08.2024 по 26.10.2025

834

полное наименование должности

инициалы, фамилия

Земельный участок			
вид объекта недвижимости			
Лист № 3 раздела 4.1	Всего листов раздела 4.1: 8	Всего разделов: 8	Всего листов выписки: 34
23.04.2025г. № КУВИ-001/2025-95326429			
Кадастровый номер:		78:36:0013262:8019	
		свыше 5 т, производить сброс и слив едких и коррозионных веществ и горюче-смазочных материалов (в охранных зонах подземных кабельных линий электропередачи и вблизи них); л) бросать якоря, проходить с отданными якорями, цепями, лотами, волокушками и тралами (в охранных зонах подводных кабельных линий электропередачи). ; Реестровый номер границы: 78:36-6.69; Вид объекта реестра границ: Зона с особыми условиями использования территории; Вид зоны по документу: Охранная зона ВЛ 330 кВ Северо-западная ТЭЦ – Каменогорская (опоры 1-70) (Выборгский район); Тип зоны: Охранная зона инженерных коммуникаций	
78:36:0013262:8019/4	6351	вид ограничения (обременения): ограничения прав на земельный участок, предусмотренные статьей 56 Земельного кодекса Российской Федерации; Срок действия: не установлен; реквизиты документа-основания: приказ Министерства энергетики Российской Федерации от 10.08.2022 № 794 выдан: Министерство энергетики Российской Федерации ; Содержание ограничения (обременения): Публичный сервитут для использования земель и земельных участков в целях эксплуатации объекта энергетики федерального значения «ВЛ 330 кВ Северо-западная ТЭЦ - Каменогорская (опоры 1-70)». Срок публичного сервитута: в соответствии с п.8 ст.39.43 ЗК РФ публичный сервитут считается установленным со дня внесения сведений о нем в Единый государственный реестр недвижимости, согласно Приказу Министерства энергетики Российской Федерации от 10.08.2022 г. №794 срок публичного сервитута составляет 49 лет. Обладатель публичного сервитута: Публичное акционерное общество «ФСК ЕЭС», ИНН 4716016979, ОГРН 1024701893336. Почтовый адрес Публичного акционерного общества «ФСК ЕЭС»: 121353, г. Москва, вн.тер.г. муниципальный округ Можайский, ул. Беловежская, д. 4, адрес электронной почты: info@fsk-ees.ru.; Реестровый номер границы: 78:00-6.703; Вид объекта реестра границ: Зона с особыми условиями использования территории; Вид зоны по документу: Публичный сервитут ВЛ 330 кВ Северо-западная ТЭЦ - Каменогорская (опоры 1-70); Тип зоны: Зона публичного сервитута	
78:36:0013262:8019/5	3970	вид ограничения (обременения): ограничения прав на земельный участок, предусмотренные статьей 56 Земельного кодекса Российской Федерации; Срок действия: не установлен; реквизиты документа-основания: постановление Правительства РФ "О порядке установления охранных зон объектов электросетевого хозяйства и особых условий использования земельных участков, расположенных в границах таких зон" от 24.02.2009 № 160 выдан: Правительство Российской Федерации; Содержание ограничения (обременения): В охранных зонах запрещается осуществлять любые действия, которые могут нарушить безопасную работу объектов электросетевого хозяйства, в том числе привести к их повреждению или уничтожению, и (или) повлечь причинение вреда жизни, здоровью граждан и имуществу физических или юридических лиц, а также повлечь нанесение экологического ущерба и возникновение пожаров, в т.ч.: а) набрасывать на провода и опоры воздушных линий электропередачи посторонние предметы, а также подниматься на опоры воздушных линий электропередачи; б) размещать любые объекты и предметы (материалы) в пределах созданных в соответствии с требованиями нормативно-технических документов проходов и подъездов для доступа к объектам электросетевого хозяйства, а также проводить любые работы и возводить	



ДОКУМЕНТ ПОДПИСАН
ЭЛЕКТРОННОЙ ПОДПИСЬЮ

Сертификат: 009F0BDC181A023B64597F1E2579BEFB50

Владелец: ФЕДЕРАЛЬНАЯ СЛУЖБА ГОСУДАРСТВЕННОЙ

РЕГИСТРАЦИИ, КАДАСТРА И КАРТОГРАФИИ

Действителен: с 02.08.2024 по 26.10.2025

полное наименование должности

инициалы, фамилия

Земельный участок			
вид объекта недвижимости			
Лист № 4 раздела 4.1	Всего листов раздела 4.1: 8	Всего разделов: 8	Всего листов выписки: 34
23.04.2025г. № КУВИ-001/2025-95326429			
Кадастровый номер:		78:36:0013262:8019	
		<p>сооружения, которые могут препятствовать доступу к объектам электросетевого хозяйства, без создания необходимых для такого доступа проходов и подъездов; в) находиться в пределах огороженной территории и помещениях распределительных устройств и подстанций, открывать двери и люки распределительных устройств и подстанций, производить переключения и подключения в электрических сетях (указанное требование не распространяется на работников, занятых выполнением разрешенных в установленном порядке работ), разводить огонь в пределах охранных зон вводных и распределительных устройств и подстанций, воздушных линий электропередачи, а также в охранных зонах кабельных линий электропередачи; г) размещать свалки; д) производить работы ударными механизмами, сбрасывать тяжести массой свыше 5 тонн, производить сброс и слив едких и коррозионных веществ и горюче-смазочных материалов (в охранных зонах подземных кабельных линий электропередачи). В охранных зонах, установленных для объектов электросетевого хозяйства напряжением свыше 1000 вольт, помимо действий, предусмотренных пунктом 8 настоящих Правил, запрещается: а) складировать или размещать хранилища любых, в том числе горюче-смазочных, материалов; б) размещать детские и спортивные площадки, стадионы, рынки, торговые точки, полевые станы, загоны для скота, гаражи и стоянки всех видов машин и механизмов, проводить любые мероприятия, связанные с большим скоплением людей, не занятых выполнением разрешенных в установленном порядке работ (в охранных зонах воздушных линий электропередачи); г) бросать якоря с судов и осуществлять их проход с отданными якорями, цепями, лотами, волокушами и тралами (в охранных зонах подводных кабельных линий электропередачи). В пределах охранных зон без письменного решения о согласовании сетевых организаций юридическим и физическим лицам запрещаются: а) строительство, капитальный ремонт, реконструкция или снос зданий и сооружений; б) горные, взрывные, мелиоративные работы, в том числе связанные с временным затоплением земель; в) посадка и вырубка деревьев и кустарников; г) дноуглубительные, землечерпальные и погрузочно-разгрузочные работы, добыча рыбы, других водных животных и растений придонными орудиями лова, устройство водопоев, колка и заготовка льда (в охранных зонах подводных кабельных линий электропередачи); ж) земляные работы на глубине более 0,3 метра (на вспахиваемых землях на глубине более 0,45 метра), а также планировка грунта (в охранных зонах подземных кабельных линий электропередачи); и) полевые сельскохозяйственные работы с применением сельскохозяйственных машин и оборудования высотой более 4 метров (в охранных зонах воздушных линий электропередачи) или полевые сельскохозяйственные работы, связанные с вспашкой земли (в охранных зонах кабельных линий электропередачи). ; Реестровый номер границы: 78:00-6.89; Вид объекта реестра границ: Зона с особыми условиями использования территории; Вид зоны по документу: Охранная зона объекта электросетевого хозяйства - ВЛ 110 кВ Лахтинская - 7; Тип зоны: Охранная зона инженерных коммуникаций</p>	
78:36:0013262:8019/6	2363	<p>вид ограничения (обременения): ограничения прав на земельный участок, предусмотренные статьей 56 Земельного кодекса Российской Федерации; Срок действия: не установлен; реквизиты документа-основания: «О порядке установления охранных зон объектов электросетевого хозяйства и особых условий использования земельных участков, расположенных в границах</p>	



ДОКУМЕНТ ПОДПИСАН
ЭЛЕКТРОННОЙ ПОДПИСЬЮ

Сертификат: 009F0BDC181A023B64597F1E2579BEFB50

Владелец: ФЕДЕРАЛЬНАЯ СЛУЖБА ГОСУДАРСТВЕННОЙ

РЕГИСТРАЦИИ, КАДАСТРА И КАРТОГРАФИИ

Действителен: с 02.08.2024 по 26.10.2025

полное наименование должности

инициалы, фамилия

Земельный участок

вид объекта недвижимости

Лист № 5 раздела 4.1

Всего листов раздела 4.1: 8

Всего разделов: 8

Всего листов выписки: 34

23.04.2025г. № КУВИ-001/2025-95326429

Кадастровый номер:

78:36:0013262:8019

таких зон» от 24.02.2009 № 160 выдан: Правительство РФ; Содержание ограничения (обременения): Ограничения предусмотрены п.8-11, раздела III Правил установления охранных зон объектов электросетевого хозяйства и особых условий использования земельных участков, расположенных в границах таких зон, утв. Постановлением Правительства РФ от 24.02.2009 № 160 «О порядке установления охранных зон объектов электросетевого хозяйства и особых условий использования земельных участков, расположенных в границах таких зон»" (ред. от 21.12.2018). 8. В охранных зонах запрещается осуществлять любые действия, которые могут нарушить безопасную работу объектов электросетевого хозяйства, в том числе привести к их повреждению или уничтожению, и (или) повлечь причинение вреда жизни, здоровью граждан и имуществу физических или юридических лиц, а также повлечь нанесение экологического ущерба и возникновение пожаров, в т.ч.: а) набрасывать на провода и опоры воздушных линий электропередачи посторонние предметы, а также подниматься на опоры воздушных линий электропередачи; б) размещать любые объекты и предметы (материалы) в пределах созданных в соответствии с требованиями нормативно-технических документов проходов и подъездов для доступа к объектам электросетевого хозяйства, а также проводить любые работы и возводить сооружения, которые могут препятствовать доступу к объектам электросетевого хозяйства, без создания необходимых для такого доступа проходов и подъездов; в) находиться в пределах огороженной территории и помещениях распределительных устройств и подстанций, открывать двери и люки распределительных устройств и подстанций, производить переключения и подключения в электрических сетях (указанное требование не распространяется на работников, занятых выполнением разрешенных в установленном порядке работ), разводить огонь в пределах охранных зон вводных и распределительных устройств и подстанций, воздушных линий электропередачи, а также в охранных зонах кабельных линий электропередачи; г) размещать свалки; д) производить работы ударными механизмами, сбрасывать тяжести массой свыше 5 тонн, производить сброс и слив едких и коррозионных веществ и горюче-смазочных материалов (в охранных зонах подземных кабельных линий электропередачи). 9. В охранных зонах, установленных для объектов электросетевого хозяйства напряжением свыше 1000 вольт запрещается: а) складировать или размещать хранилища любых, в том числе горюче-смазочных, материалов; б) размещать детские и спортивные площадки, стадионы, рынки, торговые точки, полевые станы, загоны для скота, гаражи и стоянки всех видов машин и механизмов, проводить любые мероприятия, связанные с большим скоплением людей, не занятых выполнением разрешенных в установленном порядке работ (в охранных зонах воздушных линий электропередачи); г) бросать якоря с судов и осуществлять их проход с отданными якорями, цепями, лотами, волокушами и тралами (в охранных зонах подводных кабельных линий электропередачи); д) осуществлять проход судов с поднятыми стрелами кранов и других механизмов (в охранных зонах воздушных линий электропередачи). 10. В пределах охранных зон без письменного решения о согласовании сетевых организаций юридическим и физическим лицам запрещаются: а) строительство, капитальный ремонт, реконструкция или снос зданий и сооружений; б) горные, взрывные, мелиоративные работы, в том числе связанные с временным затоплением земель; в) посадка и вырубка



ДОКУМЕНТ ПОДПИСАН
ЭЛЕКТРОННОЙ ПОДПИСЬЮ

Сертификат: 009F0BDC181A023B64597F1E2579BEFB50

Владелец: ФЕДЕРАЛЬНАЯ СЛУЖБА ГОСУДАРСТВЕННОЙ

РЕГИСТРАЦИИ, КАДАСТРА И КАРТОГРАФИИ

Действителен: с 02.08.2024 по 26.10.2025

037

полное наименование должности

инициалы, фамилия

Земельный участок			
вид объекта недвижимости			

Лист № 6 раздела 4.1	Всего листов раздела 4.1: 8	Всего разделов: 8	Всего листов выписки: 34
----------------------	-----------------------------	-------------------	--------------------------

23.04.2025г. № КУВИ-001/2025-95326429

Кадастровый номер: 78:36:0013262:8019

		<p>деревьев и кустарников; г) дноуглубительные, землечерпальные и погрузочно-разгрузочные работы, добыча рыбы, других водных животных и растений придонными орудиями лова, устройство водоемов, колка и заготовка льда (в охранных зонах подводных кабельных линий электропередачи); д) проход судов, у которых расстояние по вертикали от верхнего крайнего габарита с грузом или без груза до нижней точки провеса проводов переходов воздушных линий электропередачи через водоемы менее минимально допустимого расстояния, в том числе с учетом максимального уровня подъема воды при паводке; е) проезд машин и механизмов, имеющих общую высоту с грузом или без груза от поверхности дороги более 4,5 метра (в охранных зонах воздушных линий электропередачи); ж) земляные работы на глубине более 0,3 метра (на вспахиваемых землях на глубине более 0,45 метра), а также планировка грунта (в охранных зонах подземных кабельных линий электропередачи); з) полив сельскохозяйственных культур в случае, если высота струи воды может составить свыше 3 метров (в охранных зонах воздушных линий электропередачи); и) полевые сельскохозяйственные работы с применением сельскохозяйственных машин и оборудования высотой более 4 метров (в охранных зонах воздушных линий электропередачи) или полевые сельскохозяйственные работы, связанные с вспашкой земли (в охранных зонах кабельных линий электропередачи). 11. В охранных зонах, установленных для объектов электросетевого хозяйства напряжением до 1000 вольт, без письменного решения о согласовании сетевых организаций запрещается: а) размещать детские и спортивные площадки, стадионы, рынки, торговые точки, полевые станы, загоны для скота, гаражи и стоянки всех видов машин и механизмов, садовые, огородные земельные участки и иные объекты недвижимости, расположенные в границах территории ведения гражданами садоводства или огородничества для собственных нужд, объекты жилищного строительства, в том числе индивидуального (в охранных зонах воздушных линий электропередачи); б) складировать или размещать хранилища любых, в том числе горюче-смазочных, материалов; в) устраивать причалы для стоянки судов, барж и плавучих кранов, бросать якоря с судов и осуществлять их проход с отданными якорями, цепями, лотами, волокушами и тралями (в охранных зонах подводных кабельных линий электропередачи).; Реестровый номер границы: 78:36-6.46; Вид объекта реестра границ: Зона с особыми условиями использования территории; Вид зоны по документу: Охранная зона ВЛ 330 кВ Северо-Западная ТЭЦ-Восточная (Л-417); Тип зоны: Охранная зона инженерных коммуникаций</p>
78:36:0013262:8019/7	6351	<p>вид ограничения (обременения): ограничения прав на земельный участок, предусмотренные статьей 56 Земельного кодекса Российской Федерации; Срок действия: не установлен; реквизиты документа-основания: приказ от 27.12.2021 № 1479 выдан: Министерство энергетики Российской Федерации ; Содержание ограничения (обременения): Публичный сервитут для использования земельных участков в целях эксплуатации объекта энергетики федерального значения «ВЛ 330 кВ Восточная - Северная». Срок публичного сервитута: в соответствии с п.8 ст.39.43 ЗК РФ публичный сервитут считается установленным со дня внесения сведений о нем в Единый государственный реестр недвижимости, согласно Приказу Министерства энергетики Российской Федерации от 27.12.2021 № 1479 срок публичного сервитута составляет 49 лет. Владелец публичного</p>



ДОКУМЕНТ ПОДПИСАН
ЭЛЕКТРОННОЙ ПОДПИСЬЮ

Сертификат: 009F0BDC181A023B64597F1E2579BEFB50

Владелец: ФЕДЕРАЛЬНАЯ СЛУЖБА ГОСУДАРСТВЕННОЙ

РЕГИСТРАЦИИ, КАДАСТРА И КАРТОГРАФИИ

Действителен: с 02.08.2024 по 26.10.2025

030

полное наименование должности

инициалы, фамилия

Земельный участок			
вид объекта недвижимости			
Лист № 7 раздела 4.1	Всего листов раздела 4.1: 8	Всего разделов: 8	Всего листов выписки: 34
23.04.2025г. № КУВИ-001/2025-95326429			
Кадастровый номер:		78:36:0013262:8019	
		сервитута: Публичное акционерное общество «Федеральная сетевая компания - Россети», ИНН 4716016979, ОГРН 1024701893336. Почтовый адрес обладателя публичного сервитута: 121353, г. Москва, вн.тер.г. муниципальный округ Можайский, ул. Беловежская, д. 4, адрес электронной почты: info@fsk-ees.ru.; Реестровый номер границы: 78:00-6.1232; Вид объекта реестра границ: Зона с особыми условиями использования территории; Вид зоны по документу: Публичный сервитут для использования земельных участков в целях эксплуатации объекта энергетики федерального значения «ВЛ 330 кВ Восточная - Северная»; Тип зоны: Зона публичного сервитута	
78:36:0013262:8019/8	3571	вид ограничения (обременения): ограничения прав на земельный участок, предусмотренные статьей 56 Земельного кодекса Российской Федерации; Срок действия: не установлен; реквизиты документа-основания: распоряжение от 26.04.2023 № 1058-рз выдан: Комитет имущественных отношений Правительства Санкт-Петербурга; Содержание ограничения (обременения): Публичный сервитут. В пользу ПАО "Россети Ленэнерго" (197227, г. Санкт-Петербург, ул. Гаккелевская, д. 21, литера А; office@lenenergo.ru). Цель установления публичного сервитута: на основании п.1 ст. 39.37 Земельного Кодекса Российской Федерации публичный сервитут устанавливается для размещения и для безопасной эксплуатации объекта электросетевого хозяйства. Срок публичного сервитута: 49 лет. В порядке, предусмотренном настоящей главой, публичный сервитут устанавливается для использования земельных участков и (или) земель в следующих целях: п.1. строительство, реконструкция, эксплуатация, капитальный ремонт объектов электросетевого хозяйства, тепловых сетей, водопроводных сетей, сетей водоотведения, линий и сооружений связи, линейных объектов системы газоснабжения, нефтепроводов и нефтепродуктопроводов, их неотъемлемых технологических частей, если указанные объекты являются объектами федерального, регионального или местного значения, либо необходимы для организации электро-, газо-, тепло-, водоснабжения населения и водоотведения, подключения (технологического присоединения) к сетям инженерно-технического обеспечения, либо переносятся в связи с изъятием земельных участков, на которых они ранее располагались, для государственных или муниципальных нужд (далее также - инженерные сооружения).; Реестровый номер границы: 78:36-6.1228; Вид объекта реестра границ: Зона с особыми условиями использования территории; Вид зоны по документу: Публичный сервитут в отношении земельных участков, находящихся в собственности, и земель, государственная собственность на которые не разграничена в целях эксплуатации объекта электросетевого хозяйства регионального значения «ЛЭП-110 кВ ЛПР 2 и ЛПР-3 Двухцепная прот. 12.3 км», назначение - сооружения электроэнергетики, протяженность 17600 м, адрес объекта: Российская Федерация, электросеть 110 кВ, от Северо-западной ТЭЦ (по адресу: г.Санкт-Петербург, 3-я Конная Лахта, дом 34, литера А, муниципальный округ Лахта-Ольгино), до ПС-90(по адресу: г.Санкт-Петербург, Суздальский проспект, дом 23, литера А), кадастровый номер 78:00:0000000:96689, находящегося в собственности ПАО «Россети Ленэнерго», необходимо для организации электроснабжения населения и подключения (технологического присоединения) к сетям инженерно-технического обеспечения.; Тип зоны: Зона публичного сервитута	

 ДОКУМЕНТ ПОДПИСАН ЭЛЕКТРОННОЙ ПОДПИСЬЮ	Сертификат: 009F0BDC181A023B64597F1E2579BEFB50 Владелец: ФЕДЕРАЛЬНАЯ СЛУЖБА ГОСУДАРСТВЕННОЙ РЕГИСТРАЦИИ, КАДАСТРА И КАРТОГРАФИИ Действителен: с 02.08.2024 по 26.10.2025	инициалы, фамилия
полное наименование должности		


Земельный участок			
вид объекта недвижимости			
Лист № 8 раздела 4.1	Всего листов раздела 4.1: 8	Всего разделов: 8	Всего листов выписки: 34
23.04.2025г. № КУВИ-001/2025-95326429			
Кадастровый номер:		78:36:0013262:8019	
78:36:0013262:8019/9	6316	вид ограничения (обременения): ограничения прав на земельный участок, предусмотренные статьей 56 Земельного кодекса Российской Федерации; Срок действия: не установлен; Содержание ограничения (обременения): Охранная зона воздушных линий электропередачи	

полное наименование должности		ДОКУМЕНТ ПОДПИСАН	инициалы, фамилия
		ЭЛЕКТРОННОЙ ПОДПИСЬЮ	
Сертификат: 009F0BDC181A023B64597F1E2579BEFB50			
Владелец: ФЕДЕРАЛЬНАЯ СЛУЖБА ГОСУДАРСТВЕННОЙ			
РЕГИСТРАЦИИ, КАДАСТРА И КАРТОГРАФИИ			
Действителен: с 02.08.2024 по 26.10.2025			

Выписка из Единого государственного реестра недвижимости об объекте недвижимости
Сведения о частях земельного участка

Земельный участок			
вид объекта недвижимости			
Лист № 1 раздела 4.2	Всего листов раздела 4.2: 9	Всего разделов: 8	Всего листов выписки: 34
23.04.2025г. № КУВИ-001/2025-95326429			
Кадастровый номер:		78:36:0013262:8019	

Сведения о характерных точках границы части (частей) земельного участка				
Учетный номер части: 78:36:0013262:8019/1				
Система координат				
Номер точки	Координаты, м		Описание закрепления на местности	Средняя квадратичная погрешность определения координат характерных точек границ земельного участка, м
	X	Y		
1	2	3	4	5
1	108588.87	110580.26	-	-
2	108543.56	110513.83	-	-
3	108597.95	110462.28	-	-
4	108649.17	110540.39	-	-
1	108588.87	110580.26	-	-

полное наименование должности	 ДОКУМЕНТ ПОДПИСАН ЭЛЕКТРОННОЙ ПОДПИСЬЮ	инициалы, фамилия
	Сертификат: 009F0BDC181A023B64597F1E2579BEFB50 Владелец: ФЕДЕРАЛЬНАЯ СЛУЖБА ГОСУДАРСТВЕННОЙ РЕГИСТРАЦИИ, КАДАСТРА И КАРТОГРАФИИ Действителен: с 02.08.2024 по 26.10.2025	

Земельный участок

вид объекта недвижимости

Лист № 2 раздела 4.2

Всего листов раздела 4.2: 9

Всего разделов: 8

Всего листов выписки: 34

23.04.2025г. № КУВИ-001/2025-95326429

Кадастровый номер:

78:36:0013262:8019

Сведения о характерных точках границы части (частей) земельного участка

Учетный номер части: 78:36:0013262:8019/2

Система координат

Номер точки	Координаты, м		Описание закрепления на местности	Средняя квадратичная погрешность определения координат характерных точек границ земельного участка, м
	X	Y		
1	2	3	4	5
1	108650.07	110539.8	-	-
2	108631.67	110551.96	-	-
3	108598.68	110461.59	-	-
4	108598.72	110461.55	-	-
1	108650.07	110539.8	-	-



ДОКУМЕНТ ПОДПИСАН
ЭЛЕКТРОННОЙ ПОДПИСЬЮ

Сертификат: 009F0BDC181A023B64597F1E2579BEFB50

Владелец: ФЕДЕРАЛЬНАЯ СЛУЖБА ГОСУДАРСТВЕННОЙ

РЕГИСТРАЦИИ, КАДАСТРА И КАРТОГРАФИИ

Действителен: с 02.08.2024 по 26.10.2025

полное наименование должности

инициалы, фамилия

Земельный участок

вид объекта недвижимости

Лист № 3 раздела 4.2

Всего листов раздела 4.2: 9

Всего разделов: 8

Всего листов выписки: 34

23.04.2025г. № КУВИ-001/2025-95326429

Кадастровый номер:

78:36:0013262:8019

Сведения о характерных точках границы части (частей) земельного участка

Учетный номер части: 78:36:0013262:8019/3

Система координат

Номер точки	Координаты, м		Описание закрепления на местности	Средняя квадратичная погрешность определения координат характерных точек границ земельного участка, м
	X	Y		
1	2	3	4	5
1	108588.87	110580.26	-	-
2	108543.56	110513.83	-	-
3	108597.95	110462.28	-	-
4	108649.17	110540.39	-	-
1	108588.87	110580.26	-	-



ДОКУМЕНТ ПОДПИСАН
ЭЛЕКТРОННОЙ ПОДПИСЬЮ

Сертификат: 009F0BDC181A023B64597F1E2579BEFB50

Владелец: ФЕДЕРАЛЬНАЯ СЛУЖБА ГОСУДАРСТВЕННОЙ

РЕГИСТРАЦИИ, КАДАСТРА И КАРТОГРАФИИ

Действителен: с 02.08.2024 по 26.10.2025

полное наименование должности

инициалы, фамилия

Земельный участок			
вид объекта недвижимости			
Лист № 4 раздела 4.2	Всего листов раздела 4.2: 9	Всего разделов: 8	Всего листов выписки: 34

23.04.2025г. № КУВИ-001/2025-95326429

Кадастровый номер: 78:36:0013262:8019

Сведения о характерных точках границы части (частей) земельного участка				
Учетный номер части: 78:36:0013262:8019/4				
Система координат				
Номер точки	Координаты, м		Описание закрепления на местности	Средняя квадратичная погрешность определения координат характерных точек границ земельного участка, м
	X	Y		
1	2	3	4	5
1	108588.87	110580.26	-	-
2	108543.56	110513.83	-	-
3	108597.95	110462.28	-	-
4	108649.17	110540.39	-	-
1	108588.87	110580.26	-	-



ДОКУМЕНТ ПОДПИСАН
ЭЛЕКТРОННОЙ ПОДПИСЬЮ

Сертификат: 009F0BDC181A023B64597F1E2579BEFB50

Владелец: ФЕДЕРАЛЬНАЯ СЛУЖБА ГОСУДАРСТВЕННОЙ

РЕГИСТРАЦИИ, КАДАСТРА И КАРТОГРАФИИ

Действителен: с 02.08.2024 по 26.10.2025

844

полное наименование должности

инициалы, фамилия

Земельный участок			
вид объекта недвижимости			
Лист № 5 раздела 4.2	Всего листов раздела 4.2: 9	Всего разделов: 8	Всего листов выписки: 34

23.04.2025г. № КУВИ-001/2025-95326429

Кадастровый номер: 78:36:0013262:8019

Сведения о характерных точках границы части (частей) земельного участка				
Учетный номер части: 78:36:0013262:8019/5				
Система координат				
Номер точки	Координаты, м		Описание закрепления на местности	Средняя квадратичная погрешность определения координат характерных точек границ земельного участка, м
	X	Y		
1	2	3	4	5
1	108650.07	110539.8	-	-
2	108613.41	110564.04	-	-
3	108605.13	110551.64	-	-
4	108565.86	110492.7	-	-
5	108598.72	110461.55	-	-
1	108650.07	110539.8	-	-



ДОКУМЕНТ ПОДПИСАН
ЭЛЕКТРОННОЙ ПОДПИСЬЮ

Сертификат: 009F0BDC181A023B64597F1E2579BEFB50

Владелец: ФЕДЕРАЛЬНАЯ СЛУЖБА ГОСУДАРСТВЕННОЙ

РЕГИСТРАЦИИ, КАДАСТРА И КАРТОГРАФИИ

Действителен: с 02.08.2024 по 26.10.2025

полное наименование должности

инициалы, фамилия

Земельный участок

вид объекта недвижимости

Лист № 6 раздела 4.2

Всего листов раздела 4.2: 9

Всего разделов: 8

Всего листов выписки: 34

23.04.2025г. № КУВИ-001/2025-95326429

Кадастровый номер:

78:36:0013262:8019

Сведения о характерных точках границы части (частей) земельного участка

Учетный номер части: 78:36:0013262:8019/6

Система координат

Номер точки	Координаты, м		Описание закрепления на местности	Средняя квадратичная погрешность определения координат характерных точек границ земельного участка, м
	X	Y		
1	2	3	4	5
1	108650.07	110539.8	-	-
2	108619.67	110559.9	-	-
3	108587.6	110472.09	-	-
4	108598.72	110461.55	-	-
1	108650.07	110539.8	-	-



ДОКУМЕНТ ПОДПИСАН
ЭЛЕКТРОННОЙ ПОДПИСЬЮ

Сертификат: 009F0BDC181A023B64597F1E2579BEFB50

Владелец: ФЕДЕРАЛЬНАЯ СЛУЖБА ГОСУДАРСТВЕННОЙ

РЕГИСТРАЦИИ, КАДАСТРА И КАРТОГРАФИИ

Действителен: с 02.08.2024 по 26.10.2025

полное наименование должности

инициалы, фамилия

Земельный участок

вид объекта недвижимости

Лист № 7 раздела 4.2

Всего листов раздела 4.2: 9

Всего разделов: 8

Всего листов выписки: 34

23.04.2025г. № КУВИ-001/2025-95326429

Кадастровый номер:

78:36:0013262:8019

Сведения о характерных точках границы части (частей) земельного участка

Учетный номер части: 78:36:0013262:8019/7

Система координат

Номер точки	Координаты, м		Описание закрепления на местности	Средняя квадратичная погрешность определения координат характерных точек границ земельного участка, м
	X	Y		
1	2	3	4	5
1	108588.87	110580.26	-	-
2	108543.56	110513.83	-	-
3	108597.95	110462.28	-	-
4	108649.17	110540.39	-	-
1	108588.87	110580.26	-	-



ДОКУМЕНТ ПОДПИСАН
ЭЛЕКТРОННОЙ ПОДПИСЬЮ

Сертификат: 009F0BDC181A023B64597F1E2579BEFB50

Владелец: ФЕДЕРАЛЬНАЯ СЛУЖБА ГОСУДАРСТВЕННОЙ

РЕГИСТРАЦИИ, КАДАСТРА И КАРТОГРАФИИ

Действителен: с 02.08.2024 по 26.10.2025

полное наименование должности

инициалы, фамилия

Земельный участок			
вид объекта недвижимости			
Лист № 8 раздела 4.2	Всего листов раздела 4.2: 9	Всего разделов: 8	Всего листов выписки: 34

23.04.2025г. № КУВИ-001/2025-95326429

Кадастровый номер: 78:36:0013262:8019

Сведения о характерных точках границы части (частей) земельного участка				
Учетный номер части: 78:36:0013262:8019/8				
Система координат				
Номер точки	Координаты, м		Описание закрепления на местности	Средняя квадратичная погрешность определения координат характерных точек границ земельного участка, м
	X	Y		
1	2	3	4	5
1	108650.07	110539.8	-	-
2	108617.28	110561.48	-	-
3	108609.02	110549.19	-	-
4	108569.29	110489.44	-	-
5	108598.72	110461.55	-	-
1	108650.07	110539.8	-	-



ДОКУМЕНТ ПОДПИСАН
ЭЛЕКТРОННОЙ ПОДПИСЬЮ

Сертификат: 009F0BDC181A023B64597F1E2579BEFB50

Владелец: ФЕДЕРАЛЬНАЯ СЛУЖБА ГОСУДАРСТВЕННОЙ

РЕГИСТРАЦИИ, КАДАСТРА И КАРТОГРАФИИ

Действителен: с 02.08.2024 по 26.10.2025

полное наименование должности

инициалы, фамилия

Земельный участок			
вид объекта недвижимости			
Лист № 9 раздела 4.2	Всего листов раздела 4.2: 9	Всего разделов: 8	Всего листов выписки: 34

23.04.2025г. № КУВИ-001/2025-95326429

Кадастровый номер: 78:36:0013262:8019

Сведения о характерных точках границы части (частей) земельного участка				
Учетный номер части: 78:36:0013262:8019/9				
Система координат СК-1964				
Номер точки	Координаты, м		Описание закрепления на местности	Средняя квадратичная погрешность определения координат характерных точек границ земельного участка, м
	X	Y		
1	2	3	4	5
1	108598.72	110461.55	-	0.1
2	108650.07	110539.8	-	0.1
3	108589.22	110580.02	-	0.1
4	108544.39	110513.04	-	0.1
5	108589.02	110470.74	-	0.1
6	108602.13	110490.25	-	0.1
7	108593.47	110466.53	-	0.1
1	108598.72	110461.55	-	0.1



ДОКУМЕНТ ПОДПИСАН
ЭЛЕКТРОННОЙ ПОДПИСЬЮ

Сертификат: 009F0BDC181A023B64597F1E2579BEFB50

Владелец: ФЕДЕРАЛЬНАЯ СЛУЖБА ГОСУДАРСТВЕННОЙ

РЕГИСТРАЦИИ, КАДАСТРА И КАРТОГРАФИИ

Действителен: с 02.08.2024 по 26.10.2025

полное наименование должности

инициалы, фамилия


Филиал публично-правовой компании "Роскадастр" по Санкт-Петербургу
полное наименование органа регистрации прав
Выписка из Единого государственного реестра недвижимости об объекте недвижимости

Сведения о характеристиках объекта недвижимости

На основании запроса от 23.04.2025, поступившего на рассмотрение 23.04.2025, сообщаем, что согласно записям Единого государственного реестра недвижимости:

Раздел 1 Лист 1

Земельный участок			
вид объекта недвижимости			
Лист № 1 раздела 1	Всего листов раздела 1: 3	Всего разделов: 8	Всего листов выписки: 23
23.04.2025г. № КУВИ-001/2025-95311593			
Кадастровый номер:	78:36:0013262:9762		
Номер кадастрового квартала:	78:36:0013262		
Дата присвоения кадастрового номера:	18.02.2025		
Ранее присвоенный государственный учетный номер:	данные отсутствуют		
Местоположение:	Санкт-Петербург, поселок Парголово, дорога Михайловская		
Площадь:	2527 +/- 18		
Кадастровая стоимость, руб.:	10858100.02		
Кадастровые номера расположенных в пределах земельного участка объектов недвижимости:	данные отсутствуют		
Кадастровые номера объектов недвижимости, из которых образован объект недвижимости:	78:36:0013262:3810; 78:36:0013262:3821; 78:36:0013262:3825; 78:36:0013262:3828; 78:36:0013262:3811; 78:36:0013262:3818		
Кадастровые номера образованных объектов недвижимости:	данные отсутствуют		
Категория земель:	Земли населенных пунктов		
Виды разрешенного использования:	для размещения индивидуального жилого дома (индивидуальных жилых домов)		
Сведения о кадастровом инженере:	Пехтерева Алина Владимировна, № 0230, в А СРО "Кадастровые инженеры", СНИЛС 01128469321, договор на выполнение кадастровых работ от 12.11.2024 № 142-24, дата завершения кадастровых работ: 24.01.2025		
Сведения о лесах, водных объектах и об иных природных объектах, расположенных в пределах земельного участка:	данные отсутствуют		
Сведения о том, что земельный участок полностью расположен в границах зоны с особыми условиями использования территории, территории объекта культурного наследия, публичного сервитута:	данные отсутствуют		

полное наименование должности	 ДОКУМЕНТ ПОДПИСАН ЭЛЕКТРОННОЙ ПОДПИСЬЮ	инициалы, фамилия
	Сертификат: 009F0BDC181A023B64597F1E2579BEFB50 Владелец: ФЕДЕРАЛЬНАЯ СЛУЖБА ГОСУДАРСТВЕННОЙ РЕГИСТРАЦИИ, КАДАСТРА И КАРТОГРАФИИ Действителен: с 02.08.2024 по 26.10.2025	

Земельный участок			
вид объекта недвижимости			
Лист № 2 раздела 1	Всего листов раздела 1: 3	Всего разделов: 8	Всего листов выписки: 23
23.04.2025г. № КУВИ-001/2025-95311593			
Кадастровый номер:		78:36:0013262:9762	
Сведения о том, что земельный участок расположен в границах особой экономической зоны, территории опережающего развития, зоны территориального развития в Российской Федерации, игорной зоны:	данные отсутствуют		
Сведения о том, что земельный участок расположен в границах особо охраняемой природной территории, Байкальской природной территории и ее экологических зон, лесопарковом зеленом поясе, охотничьего угодья, лесничества:	данные отсутствуют		
Сведения о расположении земельного участка и (или) расположенного на нем объекта недвижимости в границах территории, в отношении которой принято решение о резервировании земель для государственных или муниципальных нужд:	данные отсутствуют		
Сведения о результатах проведения государственного земельного надзора:	данные отсутствуют		
Сведения о расположении земельного участка в границах территории, в отношении которой утвержден проект межевания территории:	данные отсутствуют		
Условный номер земельного участка:	данные отсутствуют		
Сведения о принятии акта и (или) заключении договора, предусматривающих предоставление в соответствии с земельным законодательством исполнительным органом государственным органом власти или органом местного самоуправления, находящегося в государственной или муниципальной собственности земельного участка для строительства наемного дома социального использования или наемного дома коммерческого использования:	данные отсутствуют		
Сведения о том, что земельный участок или земельные участки образованы на основании решения об изъятии земельного участка и (или) расположенного на нем объекта недвижимости для государственных или муниципальных нужд:	данные отсутствуют		
Сведения о том, что земельный участок образован из земель или земельного участка, государственная собственность на которые не разграничена:	данные отсутствуют		



ДОКУМЕНТ ПОДПИСАН
ЭЛЕКТРОННОЙ ПОДПИСЬЮ

Сертификат: 009F0BDC181A023B64597F1E2579BEFB50

Владелец: ФЕДЕРАЛЬНАЯ СЛУЖБА ГОСУДАРСТВЕННОЙ


РЕГИСТРАЦИИ, КАДАСТРА И КАРТОГРАФИИ

Действителен: с 02.08.2024 по 26.10.2025

полное наименование должности

инициалы, фамилия

Земельный участок			
вид объекта недвижимости			
Лист № 3 раздела 1	Всего листов раздела 1: 3	Всего разделов: 8	Всего листов выписки: 23
23.04.2025г. № КУВИ-001/2025-95311593			
Кадастровый номер:		78:36:0013262:9762	
Сведения о наличии земельного спора о местоположении границ земельных участков:		данные отсутствуют	
Статус записи об объекте недвижимости:		Сведения об объекте недвижимости имеют статус "актуальные"	
Особые отметки:		<p>Для данного земельного участка обеспечен доступ посредством земельного участка (земельных участков) с кадастровым номером (кадастровыми номерами): 78:36:0013262:6423, 78:36:0013262:6422, 78:36:0013262:9756, 78:36:0013262:9755, 78:36:0013262:9757. Посредством данного земельного участка обеспечен доступ к земельному участку (земельным участкам) с кадастровым номером (кадастровыми номерами): 78:36:0013262:9763. Сведения об ограничениях права на объект недвижимости, обременениях данного объекта, не зарегистрированных в реестре прав, ограничений прав и обременений недвижимого имущества: вид ограничения (обременения): ограничения прав на земельный участок, предусмотренные статьей 56 Земельного кодекса Российской Федерации; срок действия: с 18.02.2025; реквизиты документа-основания: распоряжение от 26.04.2023 № 1058-рз выдан: Комитет имущественных отношений Правительства Санкт-Петербурга. вид ограничения (обременения): ограничения прав на земельный участок, предусмотренные статьей 56 Земельного кодекса Российской Федерации; срок действия: с 18.02.2025; реквизиты документа-основания: постановление Правительства РФ "О порядке установления охранных зон объектов электросетевого хозяйства и особых условий использования земельных участков, расположенных в границах таких зон" от 24.02.2009 № 160 выдан: Правительство Российской Федерации. вид ограничения (обременения): ограничения прав на земельный участок, предусмотренные статьей 56 Земельного кодекса Российской Федерации; срок действия: с 18.02.2025; реквизиты документа-основания: «О порядке установления охранных зон объектов электросетевого хозяйства и особых условий использования земельных участков, расположенных в границах таких зон» от 24.02.2009 № 160 выдан: Правительство РФ. вид ограничения (обременения): ограничения прав на земельный участок, предусмотренные статьей 56 Земельного кодекса Российской Федерации; срок действия: с 18.02.2025; реквизиты документа-основания: постановление Совета Министров СССР от 26 марта 1984 г. № 255 "Об утверждении правил охраны электрических сетей напряжением свыше 1000 вольт" от 26.03.1984 № 255 выдан: Совет Министров СССР. вид ограничения (обременения): ограничения прав на земельный участок, предусмотренные статьей 56 Земельного кодекса Российской Федерации; срок действия не установлен.</p>	
Получатель выписки:		Сивак Владислава Романовна	

 ДОКУМЕНТ ПОДПИСАН ЭЛЕКТРОННОЙ ПОДПИСЬЮ	Сертификат: 009F0BDC181A023B64597F1E2579BEFB50 Владелец: ФЕДЕРАЛЬНАЯ СЛУЖБА ГОСУДАРСТВЕННОЙ РЕГИСТРАЦИИ, КАДАСТРА И КАРТОГРАФИИ Действителен: с 02.08.2024 по 26.10.2025	инициалы, фамилия
полное наименование должности		

Выписка из Единого государственного реестра недвижимости об объекте недвижимости
Сведения о зарегистрированных правах

Земельный участок			
вид объекта недвижимости			
Лист № 1 раздела 2	Всего листов раздела 2: 2	Всего разделов: 8	Всего листов выписки: 23
23.04.2025г. № КУВИ-001/2025-95311593			
Кадастровый номер:		78:36:0013262:9762	
1	Правообладатель (правообладатели):	1.1	Публичное акционерное общество "Совкомбанк", ИНН: 4401116480
	Сведения о возможности предоставления третьим лицам персональных данных физического лица:	1.1.1	данные отсутствуют
2	Вид, номер, дата и время государственной регистрации права:	2.1	Собственность 78:36:0013262:9762-78/011/2025-1 18.02.2025 10:13:56
3	Сведения об осуществлении государственной регистрации сделки, права без необходимого в силу закона согласия третьего лица, органа:	3.1	данные отсутствуют
4	Ограничение прав и обременение объекта недвижимости:	не зарегистрировано	
5	Договоры участия в долевом строительстве:	не зарегистрировано	
6	Заявленные в судебном порядке права требования:	данные отсутствуют	
7	Сведения о возможности предоставления третьим лицам персональных данных физического лица	данные отсутствуют	
8	Сведения о возражении в отношении зарегистрированного права:	данные отсутствуют	
9	Сведения о наличии решения об изъятии объекта недвижимости для государственных и муниципальных нужд:	данные отсутствуют	
10	Сведения о невозможности государственной регистрации без личного участия правообладателя или его законного представителя:	данные отсутствуют	
11	Правопритязания и сведения о наличии поступивших, но не рассмотренных заявлений о проведении государственной регистрации права (перехода, прекращения права), ограничения права или обременения объекта недвижимости, сделки в отношении объекта недвижимости:	отсутствуют	



ДОКУМЕНТ ПОДПИСАН
ЭЛЕКТРОННОЙ ПОДПИСЬЮ

Сертификат: 009F0BDC181A023B64597F1E2579BEFB50

Владелец: ФЕДЕРАЛЬНАЯ СЛУЖБА ГОСУДАРСТВЕННОЙ

РЕГИСТРАЦИИ, КАДАСТРА И КАРТОГРАФИИ

Действителен: с 02.08.2024 по 26.10.2025

полное наименование должности

инициалы, фамилия

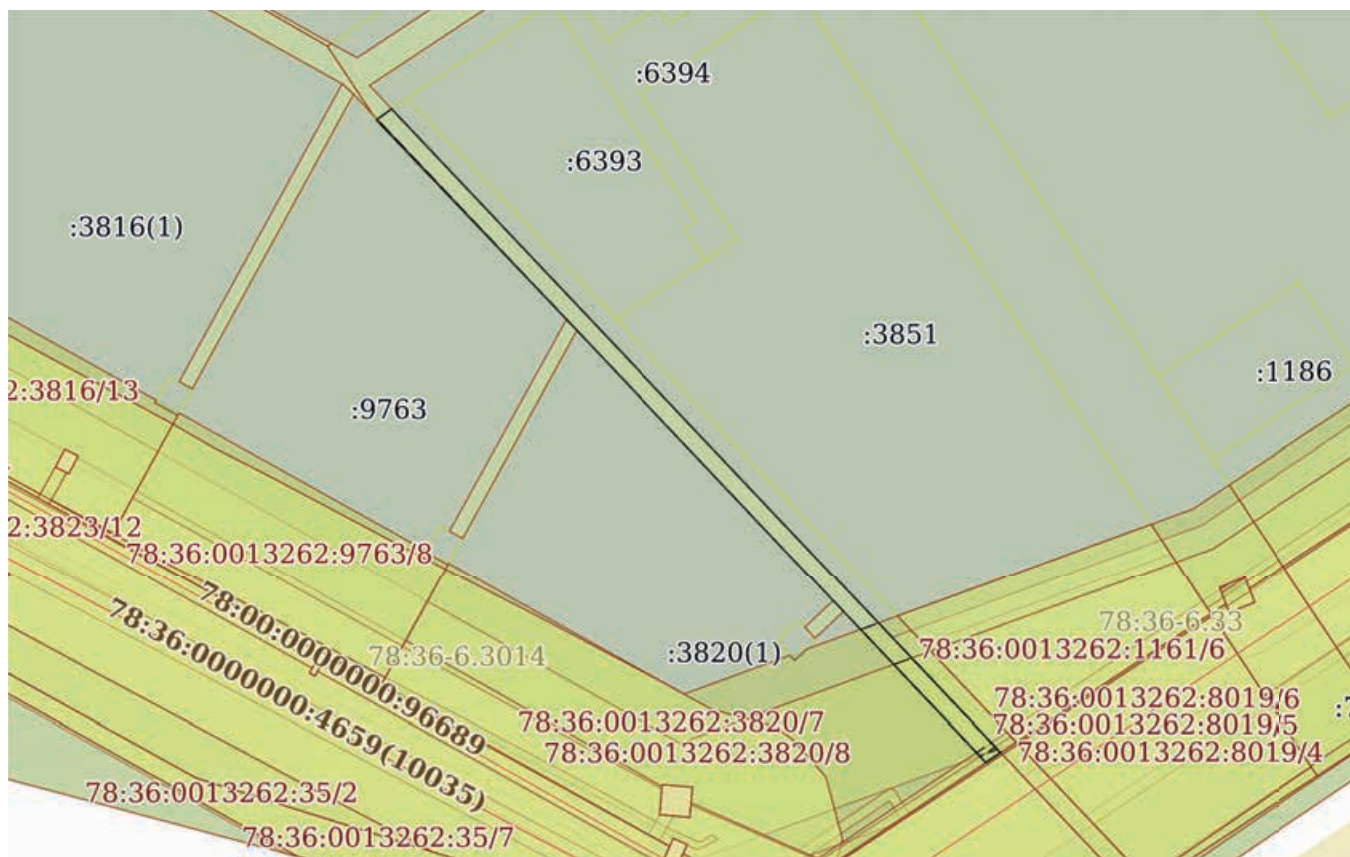
Земельный участок			
вид объекта недвижимости			
Лист № 2 раздела 2	Всего листов раздела 2: 2	Всего разделов: 8	Всего листов выписки: 23
23.04.2025г. № КУВИ-001/2025-95311593			
Кадастровый номер:		78:36:0013262:9762	
11	Сведения о невозможности государственной регистрации перехода, прекращения, ограничения права на земельный участок из земель сельскохозяйственного назначения:	данные отсутствуют	

полное наименование должности	 ДОКУМЕНТ ПОДПИСАН ЭЛЕКТРОННОЙ ПОДПИСЬЮ Сертификат: 009F0BDC181A023B64597F1E2579BEFB50 Владелец: ФЕДЕРАЛЬНАЯ СЛУЖБА ГОСУДАРСТВЕННОЙ РЕГИСТРАЦИИ, КАДАСТРА И КАРТОГРАФИИ Действителен: с 02.08.2024 по 26.10.2025	инициалы, фамилия
-------------------------------	---	-------------------

Выписка из Единого государственного реестра недвижимости об объекте недвижимости
Описание местоположения земельного участка

Земельный участок			
вид объекта недвижимости			
Лист № 1 раздела 3	Всего листов раздела 3: 1	Всего разделов: 8	Всего листов выписки: 23
23.04.2025г. № КУВИ-001/2025-95311593			
Кадастровый номер:		78:36:0013262:9762	

План (чертеж, схема) земельного участка



Масштаб 1:3000

Условные обозначения:



ДОКУМЕНТ ПОДПИСАН
ЭЛЕКТРОННОЙ ПОДПИСЬЮ

Сертификат: 009F0BDC181A023B64597F1E2579BEFB50

Владелец: ФЕДЕРАЛЬНАЯ СЛУЖБА ГОСУДАРСТВЕННОЙ

РЕГИСТРАЦИИ, КАДАСТРА И КАРТОГРАФИИ

Действителен: с 02.08.2024 по 26.10.2025

полное наименование должности


инициалы, фамилия

Выписка из Единого государственного реестра недвижимости об объекте недвижимости

Описание местоположения земельного участка

Земельный участок			
вид объекта недвижимости			
Лист № 1 раздела 3.1	Всего листов раздела 3.1: 1	Всего разделов: 8	Всего листов выписки: 23
23.04.2025г. № КУВИ-001/2025-95311593			
Кадастровый номер:		78:36:0013262:9762	


Описание местоположения границ земельного участка							
№ п/п	Номер точки		Дирекционный угол	Горизонтальное проложение, м	Описание закрепления на местности	Кадастровые номера смежных участков	Сведения об адресах правообладателей смежных земельных участков
	начальная	конечная					
1	2	3	4	5	6	7	8
1	1.1.1	1.1.2	136°32.3`	356.35	данные отсутствуют	78:36:0013262:7990	адрес отсутствует
2	1.1.1	1.1.1			данные отсутствуют	78:36:0013262:8009	адрес отсутствует
3	1.1.2	1.1.3	236°29.3`	7.14	данные отсутствуют	78:36:0013262:3823(1)	адрес отсутствует
4	1.1.2	1.1.2			данные отсутствуют	78:36:0013262:7983	адрес отсутствует
5	1.1.3	1.1.4	316°32.7`	239.41	данные отсутствуют	78:36:0013262:3820(1)	адрес отсутствует
6	1.1.4	1.1.5	316°17.5`	116.74	данные отсутствуют	78:36:0013262:9763	адрес отсутствует
7	1.1.5	1.1.1	54°24.1`	7.58	данные отсутствуют	78:36:0013262:9756	адрес отсутствует
8	1.1.5	1.1.5			данные отсутствуют	78:36:0013262:9761	адрес отсутствует

полное наименование должности	 ДОКУМЕНТ ПОДПИСАН ЭЛЕКТРОННОЙ ПОДПИСЬЮ	инициалы, фамилия
	Сертификат: 009F0BDC181A023B64597F1E2579BEFB50 Владелец: ФЕДЕРАЛЬНАЯ СЛУЖБА ГОСУДАРСТВЕННОЙ РЕГИСТРАЦИИ, КАДАСТРА И КАРТОГРАФИИ Действителен: с 02.08.2024 по 26.10.2025	

Выписка из Единого государственного реестра недвижимости об объекте недвижимости
Описание местоположения земельного участка

Земельный участок			
вид объекта недвижимости			
Лист № 1 раздела 3.2	Всего листов раздела 3.2: 1	Всего разделов: 8	Всего листов выписки: 23
23.04.2025г. № КУВИ-001/2025-95311593			
Кадастровый номер:		78:36:0013262:9762	

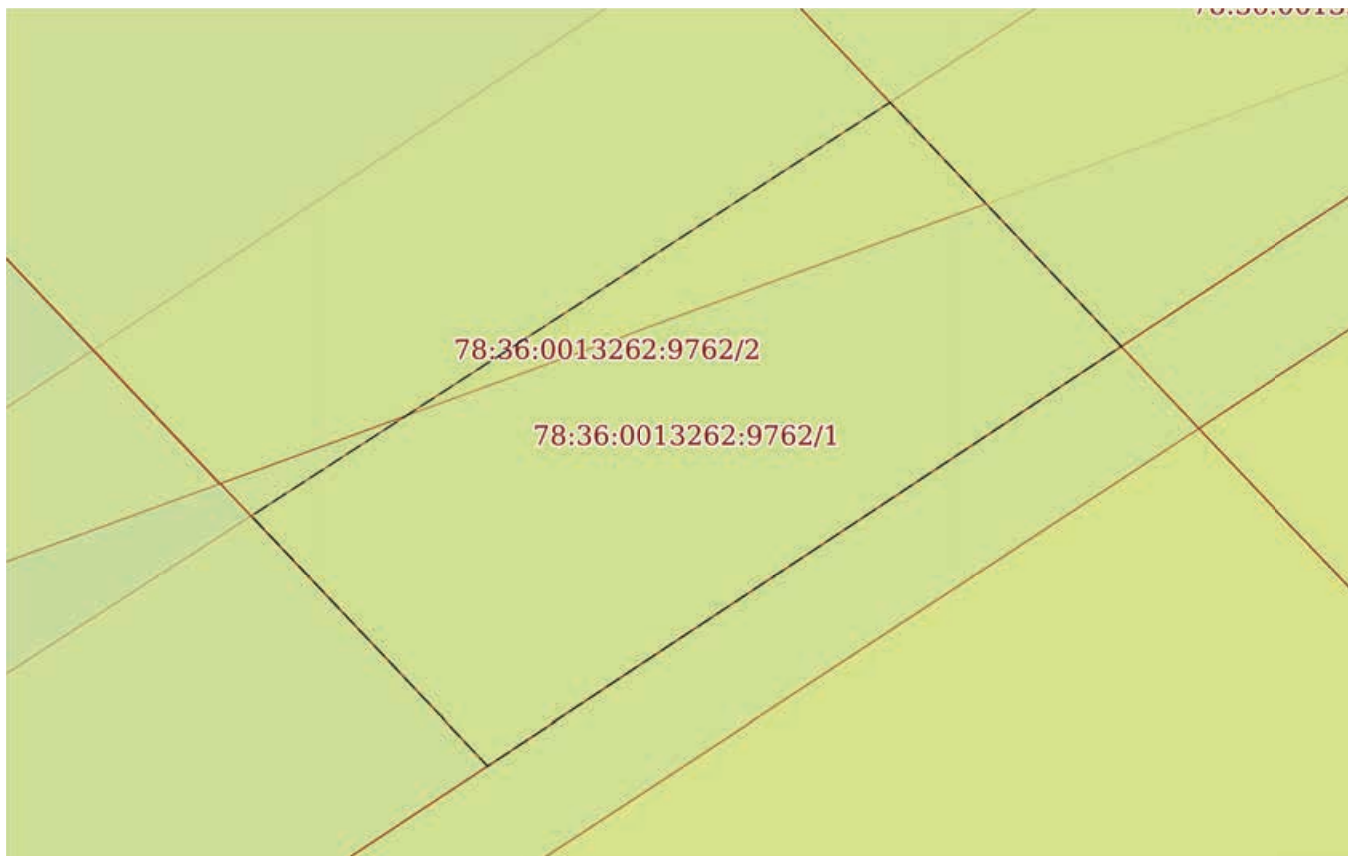
Сведения о характерных точках границы земельного участка				
Система координат СК-1964				
Номер точки	Координаты, м		Описание закрепления на местности	Средняя квадратичная погрешность определения координат характерных точек границ земельного участка, м
	X	Y		
1	2	3	4	5
1	108853.18	110210.05	-	0.1
2	108594.53	110455.17	-	0.1
3	108590.59	110449.22	-	0.1
4	108764.38	110284.56	-	0.1
5	108848.77	110203.89	-	0.1
1	108853.18	110210.05	-	0.1

полное наименование должности		ДОКУМЕНТ ПОДПИСАН	инициалы, фамилия
	ЭЛЕКТРОННОЙ ПОДПИСЬЮ		
Сертификат: 009F0BDC181A023B64597F1E2579BEFB50		Владелец: ФЕДЕРАЛЬНАЯ СЛУЖБА ГОСУДАРСТВЕННОЙ	
РЕГИСТРАЦИИ, КАДАСТРА И КАРТОГРАФИИ		Действителен: с 02.08.2024 по 26.10.2025	

Выписка из Единого государственного реестра недвижимости об объекте недвижимости
Сведения о частях земельного участка

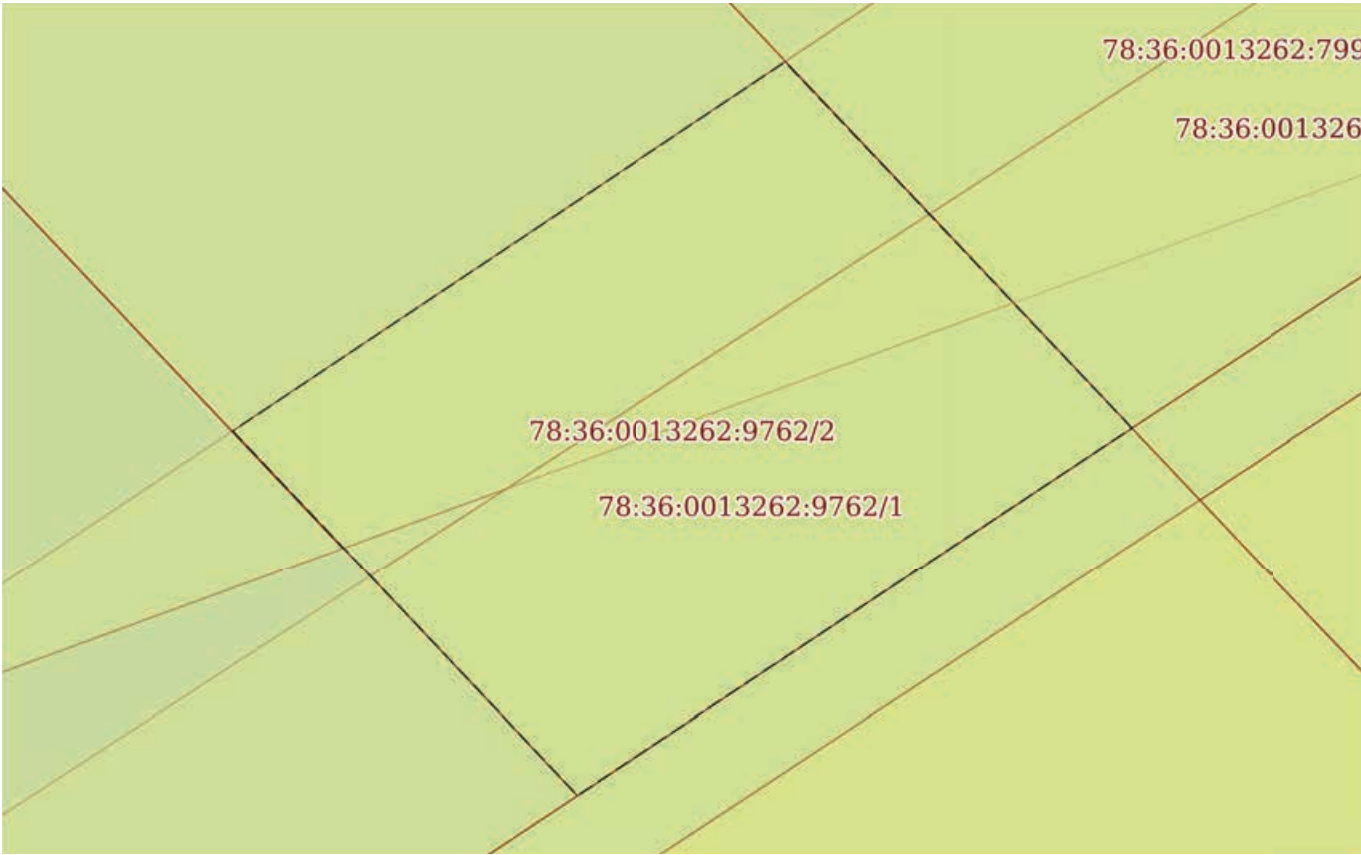
Земельный участок			
вид объекта недвижимости			
Лист № 1 раздела 4	Всего листов раздела 4: 5	Всего разделов: 8	Всего листов выписки: 23
23.04.2025г. № КУВИ-001/2025-95311593			
Кадастровый номер:		78:36:0013262:9762	

План (чертеж, схема) части земельного участка Учетный номер части: 78:36:0013262:9762/1



Масштаб 1:70 Условные обозначения:

полное наименование должности	 ДОКУМЕНТ ПОДПИСАН ЭЛЕКТРОННОЙ ПОДПИСЬЮ	инициалы, фамилия
	Сертификат: 009F0BDC181A023B64597F1E2579BEFB50 Владелец: ФЕДЕРАЛЬНАЯ СЛУЖБА ГОСУДАРСТВЕННОЙ РЕГИСТРАЦИИ, КАДАСТРА И КАРТОГРАФИИ Действителен: с 02.08.2024 по 26.10.2025	

Земельный участок			
вид объекта недвижимости			
Лист № 2 раздела 4	Всего листов раздела 4: 5	Всего разделов: 8	Всего листов выписки: 23
23.04.2025г. № КУВИ-001/2025-95311593			
Кадастровый номер:		78:36:0013262:9762	
План (чертеж, схема) части земельного участка		Учетный номер части: 78:36:0013262:9762/2	
			
Масштаб 1:80	Условные обозначения:		

полное наименование должности	 ДОКУМЕНТ ПОДПИСАН ЭЛЕКТРОННОЙ ПОДПИСЬЮ	инициалы, фамилия
	Сертификат: 009F0BDC181A023B64597F1E2579BEFB50 Владелец: ФЕДЕРАЛЬНАЯ СЛУЖБА ГОСУДАРСТВЕННОЙ РЕГИСТРАЦИИ, КАДАСТРА И КАРТОГРАФИИ Действителен: с 02.08.2024 по 26.10.2025	

Земельный участок

вид объекта недвижимости

Лист № 3 раздела 4

Всего листов раздела 4: 5

Всего разделов: 8

Всего листов выписки: 23


23.04.2025г. № КУВИ-001/2025-95311593

Кадастровый номер:

78:36:0013262:9762

План (чертеж, схема) части земельного участка

Учетный номер части: 78:36:0013262:9762/3



Масштаб 1:500

Условные обозначения:



ДОКУМЕНТ ПОДПИСАН
ЭЛЕКТРОННОЙ ПОДПИСЬЮ

Сертификат: 009F0BDC181A023B64597F1E2579BEFB50

Владелец: ФЕДЕРАЛЬНАЯ СЛУЖБА ГОСУДАРСТВЕННОЙ


РЕГИСТРАЦИИ, КАДАСТРА И КАРТОГРАФИИ

Действителен: с 02.08.2024 по 26.10.2025

000

ПОЛНОЕ НАИМЕНОВАНИЕ ДОЛЖНОСТИ

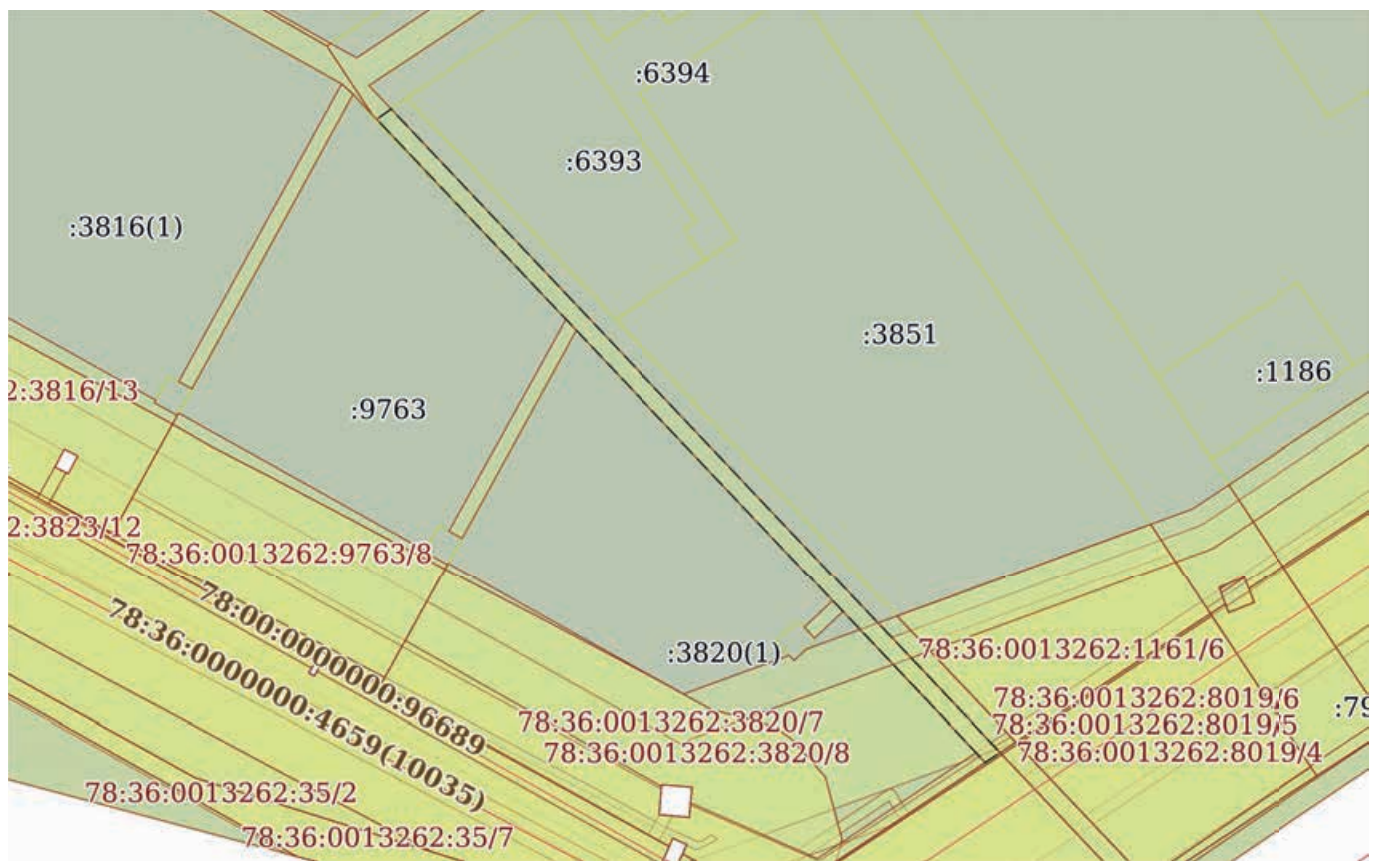
инициалы, фамилия

Земельный участок			
вид объекта недвижимости			
Лист № 4 раздела 4	Всего листов раздела 4: 5	Всего разделов: 8	Всего листов выписки: 23
23.04.2025г. № КУВИ-001/2025-95311593			
Кадастровый номер:		78:36:0013262:9762	
План (чертеж, схема) части земельного участка		Учетный номер части: 78:36:0013262:9762/4	
			
Масштаб 1:600	Условные обозначения:		


полное наименование должности	 ДОКУМЕНТ ПОДПИСАН ЭЛЕКТРОННОЙ ПОДПИСЬЮ	инициалы, фамилия
	Сертификат: 009F0BDC181A023B64597F1E2579BEFB50 Владелец: ФЕДЕРАЛЬНАЯ СЛУЖБА ГОСУДАРСТВЕННОЙ РЕГИСТРАЦИИ, КАДАСТРА И КАРТОГРАФИИ Действителен: с 02.08.2024 по 26.10.2025	

Земельный участок			
вид объекта недвижимости			
Лист № 5 раздела 4	Всего листов раздела 4: 5	Всего разделов: 8	Всего листов выписки: 23
23.04.2025г. № КУВИ-001/2025-95311593			
Кадастровый номер:		78:36:0013262:9762	

План (чертеж, схема) части земельного участка Учетный номер части: 78:36:0013262:9762/5



Масштаб 1:3000 Условные обозначения:


ПОЛНОЕ НАИМЕНОВАНИЕ ДОЛЖНОСТИ	 ДОКУМЕНТ ПОДПИСАН ЭЛЕКТРОННОЙ ПОДПИСЬЮ	инициалы, фамилия
	Сертификат: 009F0BDC181A023B64597F1E2579BEFB50 Владелец: ФЕДЕРАЛЬНАЯ СЛУЖБА ГОСУДАРСТВЕННОЙ РЕГИСТРАЦИИ, КАДАСТРА И КАРТОГРАФИИ Действителен: с 02.08.2024 по 26.10.2025	

Выписка из Единого государственного реестра недвижимости об объекте недвижимости

Сведения о частях земельного участка

Земельный участок			
вид объекта недвижимости			
Лист № 1 раздела 4.1	Всего листов раздела 4.1: 5	Всего разделов: 8	Всего листов выписки: 23
23.04.2025г. № КУВИ-001/2025-95311593			
Кадастровый номер:		78:36:0013262:9762	

Учетный номер части	Площадь, м2	Содержание ограничения в использовании или ограничения права на объект недвижимости или обременения объекта недвижимости
1	2	3
78:36:0013262:9762/1	22	<p>вид ограничения (обременения): ограничения прав на земельный участок, предусмотренные статьей 56 Земельного кодекса Российской Федерации; Срок действия: не установлен; реквизиты документа-основания: распоряжение от 26.04.2023 № 1058-рз выдан: Комитет имущественных отношений Правительства Санкт-Петербурга; Содержание ограничения (обременения): Публичный сервитут. В пользу ПАО "Россети Ленэнерго" (197227, г. Санкт-Петербург, ул. Гаккелевская, д. 21, литера А; office@lenenergo.ru). Цель установления публичного сервитута: на основании п.1 ст. 39.37 Земельного Кодекса Российской Федерации публичный сервитут устанавливается для размещения и для безопасной эксплуатации объекта электросетевого хозяйства. Срок публичного сервитута: 49 лет. В порядке, предусмотренном настоящей главой, публичный сервитут устанавливается для использования земельных участков и (или) земель в следующих целях: п.1. строительство, реконструкция, эксплуатация, капитальный ремонт объектов электросетевого хозяйства, тепловых сетей, водопроводных сетей, сетей водоотведения, линий и сооружений связи, линейных объектов системы газоснабжения, нефтепроводов и нефтепродуктопроводов, их неотъемлемых технологических частей, если указанные объекты являются объектами федерального, регионального или местного значения, либо необходимы для организации электро-, газо-, тепло-, водоснабжения населения и водоотведения, подключения (технологического присоединения) к сетям инженерно-технического обеспечения, либо переносятся в связи с изъятием земельных участков, на которых они ранее располагались, для государственных или муниципальных нужд (далее также - инженерные сооружения).; Реестровый номер границы: 78:36-6.1228; Вид объекта реестра границ: Зона с особыми условиями использования территории; Вид зоны по документу: Публичный сервитут в отношении земельных участков, находящихся в собственности, и земель, государственная собственность на которые не разграничена в целях эксплуатации объекта электросетевого хозяйства регионального значения «ЛЭП-110 кВ ЛПР 2 и ЛПР-3 Двухцепная прот. 12.3 км», назначение - сооружения электроэнергетики, протяженность 17600 м, адрес объекта: Российская Федерация, электросеть 110 кВ, от Северо-западной ТЭЦ (по адресу: г.Санкт-Петербург, 3-я Конная Лахта, дом 34, литера А, муниципальный округ Лахта-Ольгино), до ПС-90(по адресу: г.Санкт-Петербург, Суздальский проспект, дом 23, литера А), кадастровый номер 78:00:0000000:96689, находящегося в собственности ПАО «Россети Ленэнерго», необходимого для организации электроснабжения населения и подключения (технологического присоединения) к сетям инженерно-технического обеспечения.; Тип зоны: Зона публичного сервитута</p>

 ДОКУМЕНТ ПОДПИСАН ЭЛЕКТРОННОЙ ПОДПИСЬЮ Сертификат: 009F0BDC181A023B64597F1E2579BEFB50 Владелец: ФЕДЕРАЛЬНАЯ СЛУЖБА ГОСУДАРСТВЕННОЙ РЕГИСТРАЦИИ, КАДАСТРА И КАРТОГРАФИИ Действителен: с 02.08.2024 по 26.10.2025	полное наименование должности	инициалы, фамилия
---	-------------------------------	-------------------

Земельный участок			
вид объекта недвижимости			
Лист № 2 раздела 4.1	Всего листов раздела 4.1: 5	Всего разделов: 8	Всего листов выписки: 23

23.04.2025г. № КУВИ-001/2025-95311593

Кадастровый номер:

78:36:0013262:9762

78:36:0013262:9762/2	38	<p>вид ограничения (обременения): ограничения прав на земельный участок, предусмотренные статьей 56 Земельного кодекса Российской Федерации; Срок действия: не установлен; реквизиты документа-основания: постановление Правительства РФ "О порядке установления охранных зон объектов электросетевого хозяйства и особых условий использования земельных участков, расположенных в границах таких зон" от 24.02.2009 № 160 выдан: Правительство Российской Федерации;</p> <p>Содержание ограничения (обременения): В охранных зонах запрещается осуществлять любые действия, которые могут нарушить безопасную работу объектов электросетевого хозяйства, в том числе привести к их повреждению или уничтожению, и (или) повлечь причинение вреда жизни, здоровью граждан и имуществу физических или юридических лиц, а также повлечь нанесение экологического ущерба и возникновение пожаров, в т.ч.: а) набрасывать на провода и опоры воздушных линий электропередачи посторонние предметы, а также подниматься на опоры воздушных линий электропередачи; б) размещать любые объекты и предметы (материалы) в пределах созданных в соответствии с требованиями нормативно-технических документов проходов и подъездов для доступа к объектам электросетевого хозяйства, а также проводить любые работы и возводить сооружения, которые могут препятствовать доступу к объектам электросетевого хозяйства, без создания необходимых для такого доступа проходов и подъездов; в) находиться в пределах огороженной территории и помещениях распределительных устройств и подстанций, открывать двери и люки распределительных устройств и подстанций, производить переключения и подключения в электрических сетях (указанное требование не распространяется на работников, занятых выполнением разрешенных в установленном порядке работ), разводить огонь в пределах охранных зон вводных и распределительных устройств и подстанций, воздушных линий электропередачи, а также в охранных зонах кабельных линий электропередачи; г) размещать свалки; д) производить работы ударными механизмами, сбрасывать тяжести массой свыше 5 тонн, производить сброс и слив едких и коррозионных веществ и горюче-смазочных материалов (в охранных зонах подземных кабельных линий электропередачи). В охранных зонах, установленных для объектов электросетевого хозяйства напряжением свыше 1000 вольт, помимо действий, предусмотренных пунктом 8 настоящих Правил, запрещается: а) складировать или размещать хранилища любых, в том числе горюче-смазочных, материалов; б) размещать детские и спортивные площадки, стадионы, рынки, торговые точки, полевые станы, загоны для скота, гаражи и стоянки всех видов машин и механизмов, проводить любые мероприятия, связанные с большим скоплением людей, не занятых выполнением разрешенных в установленном порядке работ (в охранных зонах воздушных линий электропередачи); г) бросать якоря с судов и осуществлять их проход с отданными якорями, цепями, лотами, волокушами и тралами (в охранных зонах подводных кабельных линий электропередачи). В пределах охранных зон без письменного решения о согласовании сетевых организаций юридическим и физическим лицам запрещаются: а) строительство, капитальный ремонт, реконструкция или снос зданий и сооружений; б) горные, взрывные, мелиоративные работы, в том числе связанные с временным затоплением земель; в) посадка и вырубка деревьев и кустарников; г) дноуглубительные, землечерпальные и погрузочно-разгрузочные работы, добыча рыбы, других водных животных и растений придонными орудиями</p>
----------------------	----	--



ДОКУМЕНТ ПОДПИСАН
ЭЛЕКТРОННОЙ ПОДПИСЬЮ

Сертификат: 009F0BDC181A023B64597F1E2579BEFB50

Владелец: ФЕДЕРАЛЬНАЯ СЛУЖБА ГОСУДАРСТВЕННОЙ

РЕГИСТРАЦИИ, КАДАСТРА И КАРТОГРАФИИ

Действителен: с 02.08.2024 по 26.10.2025

864

полное наименование должности

инициалы, фамилия

Земельный участок			
вид объекта недвижимости			
Лист № 3 раздела 4.1	Всего листов раздела 4.1: 5	Всего разделов: 8	Всего листов выписки: 23

23.04.2025г. № КУВИ-001/2025-95311593

Кадастровый номер: 78:36:0013262:9762

		лова, устройство водопоев, колка и заготовка льда (в охранных зонах подводных кабельных линий электропередачи); ж) земляные работы на глубине более 0,3 метра (на вспахиваемых землях на глубине более 0,45 метра), а также планировка грунта (в охранных зонах подземных кабельных линий электропередачи); и) полевые сельскохозяйственные работы с применением сельскохозяйственных машин и оборудования высотой более 4 метров (в охранных зонах воздушных линий электропередачи) или полевые сельскохозяйственные работы, связанные с вспашкой земли (в охранных зонах кабельных линий электропередачи). ; Реестровый номер границы: 78:00-6.89; Вид объекта реестра границ: Зона с особыми условиями использования территории; Вид зоны по документу: Охранная зона объекта электросетевого хозяйства - ВЛ 110 кВ Лахтинская - 7; Тип зоны: Охранная зона инженерных коммуникаций
78:36:0013262:9762/3	371	вид ограничения (обременения): ограничения прав на земельный участок, предусмотренные статьей 56 Земельного кодекса Российской Федерации; Срок действия: не установлен; реквизиты документа-основания: «О порядке установления охранных зон объектов электросетевого хозяйства и особых условий использования земельных участков, расположенных в границах таких зон» от 24.02.2009 № 160 выдан: Правительство РФ; Содержание ограничения (обременения): Ограничения предусмотрены п.8-11, раздела III Правил установления охранных зон объектов электросетевого хозяйства и особых условий использования земельных участков, расположенных в границах таких зон, утв. Постановлением Правительства РФ от 24.02.2009 № 160 «О порядке установления охранных зон объектов электросетевого хозяйства и особых условий использования земельных участков, расположенных в границах таких зон» (ред. от 21.12.2018). 8. В охранных зонах запрещается осуществлять любые действия, которые могут нарушить безопасную работу объектов электросетевого хозяйства, в том числе привести к их повреждению или уничтожению, и (или) повлечь причинение вреда жизни, здоровью граждан и имуществу физических или юридических лиц, а также повлечь нанесение экологического ущерба и возникновение пожаров, в т.ч.: а) набрасывать на провода и опоры воздушных линий электропередачи посторонние предметы, а также подниматься на опоры воздушных линий электропередачи; б) размещать любые объекты и предметы (материалы) в пределах созданных в соответствии с требованиями нормативно-технических документов проходов и подъездов для доступа к объектам электросетевого хозяйства, а также проводить любые работы и возводить сооружения, которые могут препятствовать доступу к объектам электросетевого хозяйства, без создания необходимых для такого доступа проходов и подъездов; в) находиться в пределах огороженной территории и помещениях распределительных устройств и подстанций, открывать двери и люки распределительных устройств и подстанций, производить переключения и подключения в электрических сетях (указанное требование не распространяется на работников, занятых выполнением разрешенных в установленном порядке работ), разводить огонь в пределах охранных зонах вводных и распределительных устройств и подстанций, воздушных линий электропередачи, а также в охранных зонах кабельных линий электропередачи; г) размещать свалки; д) производить работы ударными механизмами, сбрасывать тяжести массой свыше 5 тонн, производить сброс и слив едких и коррозионных веществ и



ДОКУМЕНТ ПОДПИСАН
ЭЛЕКТРОННОЙ ПОДПИСЬЮ

Сертификат: 009F0BDC181A023B64597F1E2579BEFB50

Владелец: ФЕДЕРАЛЬНАЯ СЛУЖБА ГОСУДАРСТВЕННОЙ

РЕГИСТРАЦИИ, КАДАСТРА И КАРТОГРАФИИ

Действителен: с 02.08.2024 по 26.10.2025

полное наименование должности

инициалы, фамилия

Земельный участок			
вид объекта недвижимости			
Лист № 4 раздела 4.1	Всего листов раздела 4.1: 5	Всего разделов: 8	Всего листов выписки: 23
23.04.2025г. № КУВИ-001/2025-95311593			
Кадастровый номер:		78:36:0013262:9762	

горюче-смазочных материалов (в охранных зонах подземных кабельных линий электропередачи). 9. В охранных зонах, установленных для объектов электросетевого хозяйства напряжением свыше 1000 вольт запрещается: а) складировать или размещать хранилища любых, в том числе горюче-смазочных, материалов; б) размещать детские и спортивные площадки, стадионы, рынки, торговые точки, полевые станы, загоны для скота, гаражи и стоянки всех видов машин и механизмов, проводить любые мероприятия, связанные с большим скоплением людей, не занятых выполнением разрешенных в установленном порядке работ (в охранных зонах воздушных линий электропередачи); г) бросать якоря с судов и осуществлять их проход с отданными якорями, цепями, лотами, волокушами и тралами (в охранных зонах подводных кабельных линий электропередачи); д) осуществлять проход судов с поднятыми стрелами кранов и других механизмов (в охранных зонах воздушных линий электропередачи). 10. В пределах охранных зон без письменного решения о согласовании сетевых организаций юридическим и физическим лицам запрещаются: а) строительство, капитальный ремонт, реконструкция или снос зданий и сооружений; б) горные, взрывные, мелиоративные работы, в том числе связанные с временным затоплением земель; в) посадка и вырубка деревьев и кустарников; г) дноуглубительные, землечерпальные и погрузочно-разгрузочные работы, добыча рыбы, других водных животных и растений придонными орудиями лова, устройство водоемов, колка и заготовка льда (в охранных зонах подводных кабельных линий электропередачи); д) проход судов, у которых расстояние по вертикали от верхнего крайнего габарита с грузом или без груза до нижней точки провеса проводов переходов воздушных линий электропередачи через водоемы менее минимально допустимого расстояния, в том числе с учетом максимального уровня подъема воды при паводке; е) проезд машин и механизмов, имеющих общую высоту с грузом или без груза от поверхности дороги более 4,5 метра (в охранных зонах воздушных линий электропередачи); ж) земляные работы на глубине более 0,3 метра (на вспахиваемых землях на глубине более 0,45 метра), а также планировка грунта (в охранных зонах подземных кабельных линий электропередачи); з) полив сельскохозяйственных культур в случае, если высота струи воды может составить свыше 3 метров (в охранных зонах воздушных линий электропередачи); и) полевые сельскохозяйственные работы с применением сельскохозяйственных машин и оборудования высотой более 4 метров (в охранных зонах воздушных линий электропередачи) или полевые сельскохозяйственные работы, связанные с вспашкой земли (в охранных зонах кабельных линий электропередачи). 11. В охранных зонах, установленных для объектов электросетевого хозяйства напряжением до 1000 вольт, без письменного решения о согласовании сетевых организаций запрещается: а) размещать детские и спортивные площадки, стадионы, рынки, торговые точки, полевые станы, загоны для скота, гаражи и стоянки всех видов машин и механизмов, садовые, огородные земельные участки и иные объекты недвижимости, расположенные в границах территории ведения гражданами садоводства или огородничества для собственных нужд, объекты жилищного строительства, в том числе индивидуального (в охранных зонах воздушных линий электропередачи); б) складировать или размещать хранилища любых, в том числе горюче-смазочных, материалов; в) устраивать причалы для стоянки судов, барж и плавучих кранов, бросать якоря с судов и осуществлять их



ДОКУМЕНТ ПОДПИСАН
ЭЛЕКТРОННОЙ ПОДПИСЬЮ

Сертификат: 009F0BDC181A023B64597F1E2579BEFB50

Владелец: ФЕДЕРАЛЬНАЯ СЛУЖБА ГОСУДАРСТВЕННОЙ

РЕГИСТРАЦИИ, КАДАСТРА И КАРТОГРАФИИ


Действителен: с 02.08.2024 по 26.10.2025

000

полное наименование должности

инициалы, фамилия

Земельный участок			
вид объекта недвижимости			
Лист № 5 раздела 4.1	Всего листов раздела 4.1: 5	Всего разделов: 8	Всего листов выписки: 23
23.04.2025г. № КУВИ-001/2025-95311593			
Кадастровый номер:		78:36:0013262:9762	
		проход с отданными якорями, цепями, лотами, волокушами и ттрами (в охранных зонах подводных кабельных линий электропередачи).; Реестровый номер границы: 78:36-6.46; Вид объекта реестра границ: Зона с особыми условиями использования территории; Вид зоны по документу: Охранная зона ВЛ 330 кВ Северо-Западная ТЭЦ-Восточная (Л-417); Тип зоны: Охранная зона инженерных коммуникаций	
78:36:0013262:9762/4	489	вид ограничения (обременения): ограничения прав на земельный участок, предусмотренные статьей 56 Земельного кодекса Российской Федерации; Срок действия: не установлен; реквизиты документа-основания: постановление Совета Министров СССР от 26 марта 1984 г. № 255 "Об утверждении правил охраны электрических сетей напряжением свыше 1000 вольт" от 26.03.1984 № 255 выдан: Совет Министров СССР; Содержание ограничения (обременения): Объектом землеустройства является охранная зона Охранная зона объекта: Воздушная линия электропередачи 330кВ Л473 ПС "Выборгская" - Северо-Западная ТЭЦ. При установлении охранной зоны предусматриваются определенные ограничения использования территории, которые регламентируются Постановлением Совета Министров СССР от 26 марта 1984 г. № 255 "Об утверждении правил охраны электрических сетей напряжением свыше 1000 вольт".; Реестровый номер границы: 78:36-6.33; Вид объекта реестра границ: Зона с особыми условиями использования территории; Вид зоны по документу: охранная зона воздушной линии электропередачи 330кВ Л473 ПС "Выборгская" - Северо-Западная ТЭЦ; Тип зоны: Охранная зона инженерных коммуникаций	
78:36:0013262:9762/5	2498	вид ограничения (обременения): ограничения прав на земельный участок, предусмотренные статьей 56 Земельного кодекса Российской Федерации; Срок действия: не установлен; Содержание ограничения (обременения): право прохода и проезда	

	ДОКУМЕНТ ПОДПИСАН ЭЛЕКТРОННОЙ ПОДПИСЬЮ	
Сертификат: 009F0BDC181A023B64597F1E2579BEFB50 Владелец: ФЕДЕРАЛЬНАЯ СЛУЖБА ГОСУДАРСТВЕННОЙ РЕГИСТРАЦИИ, КАДАСТРА И КАРТОГРАФИИ Действителен: с 02.08.2024 по 26.10.2025		инициалы, фамилия
ПОЛНОЕ НАИМЕНОВАНИЕ ДОЛЖНОСТИ		

Выписка из Единого государственного реестра недвижимости об объекте недвижимости
Сведения о частях земельного участка

Земельный участок			
вид объекта недвижимости			
Лист № 1 раздела 4.2	Всего листов раздела 4.2: 5	Всего разделов: 8	Всего листов выписки: 23
23.04.2025г. № КУВИ-001/2025-95311593			
Кадастровый номер:		78:36:0013262:9762	

Сведения о характерных точках границы части (частей) земельного участка				
Учетный номер части: 78:36:0013262:9762/1				
Система координат				
Номер точки	Координаты, м		Описание закрепления на местности	Средняя квадратичная погрешность определения координат характерных точек границ земельного участка, м
	X	Y		
1	2	3	4	5
1	108594.53	110455.17	-	-
2	108590.59	110449.22	-	-
3	108592.94	110447	-	-
4	108596.82	110453	-	-
1	108594.53	110455.17	-	-

полное наименование должности	 ДОКУМЕНТ ПОДПИСАН ЭЛЕКТРОННОЙ ПОДПИСЬЮ	инициалы, фамилия
	Сертификат: 009F0BDC181A023B64597F1E2579BEFB50 Владелец: ФЕДЕРАЛЬНАЯ СЛУЖБА ГОСУДАРСТВЕННОЙ РЕГИСТРАЦИИ, КАДАСТРА И КАРТОГРАФИИ Действителен: с 02.08.2024 по 26.10.2025	

Земельный участок			
вид объекта недвижимости			
Лист № 2 раздела 4.2	Всего листов раздела 4.2: 5	Всего разделов: 8	Всего листов выписки: 23

23.04.2025г. № КУВИ-001/2025-95311593

Кадастровый номер: 78:36:0013262:9762

Сведения о характерных точках границы части (частей) земельного участка				
Учетный номер части: 78:36:0013262:9762/2				
Система координат				
Номер точки	Координаты, м		Описание закрепления на местности	Средняя квадратичная погрешность определения координат характерных точек границ земельного участка, м
	X	Y		
1	2	3	4	5
1	108594.53	110455.17	-	-
2	108590.59	110449.22	-	-
3	108594.5	110445.52	-	-
4	108598.45	110451.45	-	-
1	108594.53	110455.17	-	-



ДОКУМЕНТ ПОДПИСАН
ЭЛЕКТРОННОЙ ПОДПИСЬЮ

Сертификат: 009F0BDC181A023B64597F1E2579BEFB50

Владелец: ФЕДЕРАЛЬНАЯ СЛУЖБА ГОСУДАРСТВЕННОЙ

РЕГИСТРАЦИИ, КАДАСТРА И КАРТОГРАФИИ

Действителен: с 02.08.2024 по 26.10.2025

009

полное наименование должности

инициалы, фамилия

Земельный участок

вид объекта недвижимости

Лист № 3 раздела 4.2

Всего листов раздела 4.2: 5

Всего разделов: 8

Всего листов выписки: 23

23.04.2025г. № КУВИ-001/2025-95311593

Кадастровый номер:

78:36:0013262:9762

Сведения о характерных точках границы части (частей) земельного участка

Учетный номер части: 78:36:0013262:9762/3

Система координат

Номер точки	Координаты, м		Описание закрепления на местности	Средняя квадратичная погрешность определения координат характерных точек границ земельного участка, м
	X	Y		
1	2	3	4	5
1	108594.53	110455.17	-	-
2	108590.59	110449.22	-	-
3	108629.63	110412.23	-	-
4	108632.25	110419.42	-	-
1	108594.53	110455.17	-	-



ДОКУМЕНТ ПОДПИСАН
ЭЛЕКТРОННОЙ ПОДПИСЬЮ

Сертификат: 009F0BDC181A023B64597F1E2579BEFB50

Владелец: ФЕДЕРАЛЬНАЯ СЛУЖБА ГОСУДАРСТВЕННОЙ

РЕГИСТРАЦИИ, КАДАСТРА И КАРТОГРАФИИ

Действителен: с 02.08.2024 по 26.10.2025

полное наименование должности

инициалы, фамилия

Земельный участок

вид объекта недвижимости

Лист № 4 раздела 4.2

Всего листов раздела 4.2: 5

Всего разделов: 8

Всего листов выписки: 23

23.04.2025г. № КУВИ-001/2025-95311593

Кадастровый номер:

78:36:0013262:9762

Сведения о характерных точках границы части (частей) земельного участка

Учетный номер части: 78:36:0013262:9762/4

Система координат

Номер точки	Координаты, м		Описание закрепления на местности	Средняя квадратичная погрешность определения координат характерных точек границ земельного участка, м
	X	Y		
1	2	3	4	5
1	108595.87	110453.9	-	-
2	108593.24	110446.7	-	-
3	108643.7	110398.9	-	-
4	108646.33	110406.08	-	-
1	108595.87	110453.9	-	-



ДОКУМЕНТ ПОДПИСАН
ЭЛЕКТРОННОЙ ПОДПИСЬЮ

Сертификат: 009F0BDC181A023B64597F1E2579BEFB50

Владелец: ФЕДЕРАЛЬНАЯ СЛУЖБА ГОСУДАРСТВЕННОЙ

РЕГИСТРАЦИИ, КАДАСТРА И КАРТОГРАФИИ

Действителен: с 02.08.2024 по 26.10.2025

полное наименование должности

инициалы, фамилия

Земельный участок

вид объекта недвижимости

Лист № 5 раздела 4.2

Всего листов раздела 4.2: 5

Всего разделов: 8

Всего листов выписки: 23

23.04.2025г. № КУВИ-001/2025-95311593

Кадастровый номер:

78:36:0013262:9762

Сведения о характерных точках границы части (частей) земельного участка

Учетный номер части: 78:36:0013262:9762/5

Система координат МСК-1964

Номер точки	Координаты, м		Описание закрепления на местности	Средняя квадратичная погрешность определения координат характерных точек границ земельного участка, м
	X	Y		
1	2	3	4	5
1	108853.18	110210.05	-	0.1
2	108594.53	110455.17	-	0.1
3	108590.59	110449.22	-	0.1
4	108650.98	110392	-	0.1
5	108655.34	110387.87	-	0.1
6	108764.38	110284.56	-	0.1
7	108849.06	110204.3	-	0.1
1	108853.18	110210.05	-	0.1



ДОКУМЕНТ ПОДПИСАН
ЭЛЕКТРОННОЙ ПОДПИСЬЮ

Сертификат: 009F0BDC181A023B64597F1E2579BEFB50

Владелец: ФЕДЕРАЛЬНАЯ СЛУЖБА ГОСУДАРСТВЕННОЙ

РЕГИСТРАЦИИ, КАДАСТРА И КАРТОГРАФИИ

Действителен: с 02.08.2024 по 26.10.2025

полное наименование должности

инициалы, фамилия


Филиал публично-правовой компании "Роскадастр" по Санкт-Петербургу
полное наименование органа регистрации прав
Выписка из Единого государственного реестра недвижимости об объекте недвижимости

Сведения о характеристиках объекта недвижимости

На основании запроса от 25.04.2025, поступившего на рассмотрение 25.04.2025, сообщаем, что согласно записям Единого государственного реестра недвижимости:

Раздел 1 Лист 1

Земельный участок			
вид объекта недвижимости			
Лист № 1 раздела 1	Всего листов раздела 1: 6	Всего разделов: 7	Всего листов выписки: 31
25.04.2025г. № КУВИ-001/2025-96549119			
Кадастровый номер:	78:36:0013262:9764		
Номер кадастрового квартала:	78:36:0013262		
Дата присвоения кадастрового номера:	17.04.2025		
Ранее присвоенный государственный учетный номер:	данные отсутствуют		
Адрес:	Российская Федерация, Санкт-Петербург, внутригородское муниципальное образование города федерального значения Санкт-Петербурга, поселок Парголово, дорога в Каменку, земельный участок 25		
Площадь:	120 +/- 2.19		
Кадастровая стоимость, руб.:	не определена		
Кадастровые номера расположенных в пределах земельного участка объектов недвижимости:	данные отсутствуют		
Кадастровые номера объектов недвижимости, из которых образован объект недвижимости:	данные отсутствуют		
Кадастровые номера образованных объектов недвижимости:	данные отсутствуют		
Категория земель:	Земли населенных пунктов		
Виды разрешенного использования:	улично-дорожная сеть		
Сведения о кадастровом инженерере:	Мулло Михаил Тойвович, № 391, в Ассоциация СРО "БОКИ", СНИЛС 05567318581, договор на выполнение кадастровых работ от 26.08.2024 № 57-3, дата завершения кадастровых работ: 08.04.2025		
Сведения о лесах, водных объектах и об иных природных объектах, расположенных в пределах земельного участка:	данные отсутствуют		

полное наименование должности	 ДОКУМЕНТ ПОДПИСАН ЭЛЕКТРОННОЙ ПОДПИСЬЮ Сертификат: 009F0BDC181A023B64597F1E2579BEFB50 Владелец: ФЕДЕРАЛЬНАЯ СЛУЖБА ГОСУДАРСТВЕННОЙ РЕГИСТРАЦИИ, КАДАСТРА И КАРТОГРАФИИ Действителен: с 02.08.2024 по 26.10.2025	инициалы, фамилия

Земельный участок			
вид объекта недвижимости			
Лист № 2 раздела 1	Всего листов раздела 1: 6	Всего разделов: 7	Всего листов выписки: 31

25.04.2025г. № КУВИ-001/2025-96549119

Кадастровый номер: 78:36:0013262:9764

<p>Сведения о том, что земельный участок полностью расположен в границах зоны с особыми условиями использования территории, территории объекта культурного наследия, публичного сервитута:</p>	<p>Земельный участок полностью расположен в границах зоны с реестровым номером 78:36-6.46 от 30.10.2013, ограничение использования земельного участка в пределах зоны: Ограничения предусмотрены п.8-11, раздела III Правил установления охранных зон объектов электросетевого хозяйства и особых условий использования земельных участков, расположенных в границах таких зон, утв. Постановлением Правительства РФ от 24.02.2009 № 160 «О порядке установления охранных зон объектов электросетевого хозяйства и особых условий использования земельных участков, расположенных в границах таких зон» (ред. от 21.12.2018). 8. В охранных зонах запрещается осуществлять любые действия, которые могут нарушить безопасную работу объектов электросетевого хозяйства, в том числе привести к их повреждению или уничтожению, и (или) повлечь причинение вреда жизни, здоровью граждан и имуществу физических или юридических лиц, а также повлечь нанесение экологического ущерба и возникновение пожаров, в т.ч.: а) набрасывать на провода и опоры воздушных линий электропередачи посторонние предметы, а также подниматься на опоры воздушных линий электропередачи; б) размещать любые объекты и предметы (материалы) в пределах созданных в соответствии с требованиями нормативно-технических документов проходов и подъездов для доступа к объектам электросетевого хозяйства, а также проводить любые работы и возводить сооружения, которые могут препятствовать доступу к объектам электросетевого хозяйства, без создания необходимых для такого доступа проходов и подъездов; в) находиться в пределах огороженной территории и помещениях распределительных устройств и подстанций, открывать двери и люки распределительных устройств и подстанций, производить переключения и подключения в электрических сетях (указанное требование не распространяется на работников, занятых выполнением разрешенных в установленном порядке работ), разводить огонь в пределах охранных зон вводных и распределительных устройств и подстанций, воздушных линий электропередачи, а также в охранных зонах кабельных линий электропередачи; г) размещать свалки; д) производить работы ударными механизмами, сбрасывать тяжести массой свыше 5 тонн, производить сброс и слив едких и коррозионных веществ и горюче-смазочных материалов (в охранных зонах подземных кабельных линий электропередачи). 9. В охранных зонах, установленных для объектов электросетевого хозяйства напряжением свыше 1000 вольт запрещается: а) складировать или размещать хранилища любых, в том числе горюче-смазочных, материалов; б) размещать детские и спортивные площадки, стадионы, рынки, торговые точки, полевые станы, загоны для скота, гаражи и стоянки всех видов машин и механизмов, проводить любые мероприятия, связанные с большим скоплением людей, не занятых выполнением разрешенных в установленном порядке работ (в охранных зонах воздушных линий электропередачи); г) бросать якоря с судов и осуществлять их проход с отданными якорями, цепями, лотами,</p>
--	--



ДОКУМЕНТ ПОДПИСАН
ЭЛЕКТРОННОЙ ПОДПИСЬЮ

Сертификат: 009F0BDC181A023B64597F1E2579BEFB50

Владелец: ФЕДЕРАЛЬНАЯ СЛУЖБА ГОСУДАРСТВЕННОЙ


РЕГИСТРАЦИИ, КАДАСТРА И КАРТОГРАФИИ

Действителен: с 02.08.2024 по 26.10.2025


полное наименование должности

инициалы, фамилия

Земельный участок			
вид объекта недвижимости			
Лист № 3 раздела 1	Всего листов раздела 1: 6	Всего разделов: 7	Всего листов выписки: 31
25.04.2025г. № КУВИ-001/2025-96549119			
Кадастровый номер:		78:36:0013262:9764	
Сведения о том, что земельный участок полностью расположен в границах зоны с особыми условиями использования территории, территории объекта культурного наследия, публичного сервитута:		<p>волокушами и тралами (в охранных зонах подводных кабельных линий электропередачи); д) осуществлять проход судов с поднятыми стрелами кранов и других механизмов (в охранных зонах воздушных линий электропередачи). 10. В пределах охранных зон без письменного решения о согласовании сетевых организаций юридическим и физическим лицам запрещаются: а) строительство, капитальный ремонт, реконструкция или снос зданий и сооружений; б) горные, взрывные, мелиоративные работы, в том числе связанные с временным затоплением земель; в) посадка и вырубка деревьев и кустарников; г) дноуглубительные, землечерпальные и погрузочно-разгрузочные работы, добыча рыбы, других водных животных и растений придонными орудиями лова, устройство водопоев, колка и заготовка льда (в охранных зонах подводных кабельных линий электропередачи); д) проход судов, у которых расстояние по вертикали от верхнего крайнего габарита с грузом или без груза до нижней точки провеса проводов переходов воздушных линий электропередачи через водоемы менее минимально допустимого расстояния, в том числе с учетом максимального уровня подъема воды при паводке; е) проезд машин и механизмов, имеющих общую высоту с грузом или без груза от поверхности дороги более 4,5 метра (в охранных зонах воздушных линий электропередачи); ж) земляные работы на глубине более 0,3 метра (на вспахиваемых землях на глубине более 0,45 метра), а также планировка грунта (в охранных зонах подземных кабельных линий электропередачи); з) полив сельскохозяйственных культур в случае, если высота струи воды может составить свыше 3 метров (в охранных зонах воздушных линий электропередачи); и) полевые сельскохозяйственные работы с применением сельскохозяйственных машин и оборудования высотой более 4 метров (в охранных зонах воздушных линий электропередачи) или полевые сельскохозяйственные работы, связанные с вспашкой земли (в охранных зонах кабельных линий электропередачи). 11. В охранных зонах, установленных для объектов электросетевого хозяйства напряжением до 1000 вольт, без письменного решения о согласовании сетевых организаций запрещается: а) размещать детские и спортивные площадки, стадионы, рынки, торговые точки, полевые станы, загоны для скота, гаражи и стоянки всех видов машин и механизмов, садовые, огородные земельные участки и иные объекты недвижимости, расположенные в границах территории ведения гражданами садоводства или огородничества для собственных нужд, объекты жилищного строительства, в том числе индивидуального (в охранных зонах воздушных линий электропередачи); б) складировать или размещать хранилища любых, в том числе горюче-смазочных, материалов; в) устраивать причалы для стоянки судов, барж и плавучих кранов, бросать якоря с судов и осуществлять их проход с отданными якорями, цепями, лотами, волокушами и тралами (в охранных зонах подводных кабельных линий электропередачи)., вид/наименование: Охранная зона ВЛ 330 кВ Северо-Западная ТЭЦ-Восточная (Л-417), тип: Охранная зона инженерных</p>	

 ДОКУМЕНТ ПОДПИСАН ЭЛЕКТРОННОЙ ПОДПИСЬЮ	Сертификат: 009F0BDC181A023B64597F1E2579BEFB50 Владелец: ФЕДЕРАЛЬНАЯ СЛУЖБА ГОСУДАРСТВЕННОЙ РЕГИСТРАЦИИ, КАДАСТРА И КАРТОГРАФИИ Действителен: с 02.08.2024 по 26.10.2025	инициалы, фамилия
полное наименование должности		

Земельный участок			
вид объекта недвижимости			
Лист № 4 раздела 1	Всего листов раздела 1: 6	Всего разделов: 7	Всего листов выписки: 31
25.04.2025г. № КУВИ-001/2025-96549119			
Кадастровый номер:		78:36:0013262:9764	
Сведения о том, что земельный участок полностью расположен в границах зоны с особыми условиями использования территории, территории объекта культурного наследия, публичного сервитута:		коммуникаций, дата решения: 24.02.2009, номер решения: 160, наименование ОГВ/ОМСУ: Правительство РФ Земельный участок полностью расположен в границах зоны с реестровым номером 78:36-6.33 от 31.10.2013, ограничение использования земельного участка в пределах зоны: Объектом землеустройства является охранная зона Охранная зона объекта: Воздушная линия электропередачи 330кВ Л473 ПС "Выборгская" - Северо-Западная ТЭЦ. При установлении охранной зоны предусматриваются определенные ограничения использования территории, которые регламентируются Постановлением Совета Министров СССР от 26 марта 1984 г. № 255 "Об утверждении правил охраны электрических сетей напряжением свыше 1000 вольт", вид/наименование: охранная зона воздушной линии электропередачи 330кВ Л473 ПС "Выборгская" - Северо-Западная ТЭЦ, тип: Охранная зона инженерных коммуникаций, дата решения: 26.03.1984, номер решения: 255, наименование ОГВ/ОМСУ: Совет Министров СССР	
Сведения о том, что земельный участок расположен в границах особой экономической зоны, территории опережающего развития, зоны территориального развития в Российской Федерации, игровой зоны:		данные отсутствуют	
Сведения о том, что земельный участок расположен в границах особо охраняемой природной территории, Байкальской природной территории и ее экологических зон, лесопарковом зеленом поясе, охотничьего угодья, лесничества:		данные отсутствуют	
Сведения о расположении земельного участка и (или) расположенного на нем объекта недвижимости в границах территории, в отношении которой принято решение о резервировании земель для государственных или муниципальных нужд:		данные отсутствуют	
Сведения о результатах проведения государственного земельного надзора:		данные отсутствуют	
Сведения о расположении земельного участка в границах территории, в отношении которой утвержден проект межевания территории:		Земельный участок располагается в границах территории, в отношении которой утвержден проект межевания территории 78.36.0000000.12, 29.11.2022, 1074	
Условный номер земельного участка:		7	

 ДОКУМЕНТ ПОДПИСАН ЭЛЕКТРОННОЙ ПОДПИСЬЮ Сертификат: 009F0BDC181A023B64597F1E2579BEFB50 Владелец: ФЕДЕРАЛЬНАЯ СЛУЖБА ГОСУДАРСТВЕННОЙ РЕГИСТРАЦИИ, КАДАСТРА И КАРТОГРАФИИ Действителен: с 02.08.2024 по 26.10.2025	инициалы, фамилия
полное наименование должности	

Земельный участок			
вид объекта недвижимости			
Лист № 5 раздела 1	Всего листов раздела 1: 6	Всего разделов: 7	Всего листов выписки: 31

25.04.2025г. № КУВИ-001/2025-96549119

Кадастровый номер: 78:36:0013262:9764

Сведения о принятии акта и (или) заключении договора, предусматривающих предоставление в соответствии с земельным законодательством исполнительным органом государственным органом власти или органом местного самоуправления, находящегося в государственной или муниципальной собственности земельного участка для строительства наемного дома социального использования или наемного дома коммерческого использования:	данные отсутствуют
Сведения о том, что земельный участок или земельные участки образованы на основании решения об изъятии земельного участка и (или) расположенного на нем объекта недвижимости для государственных или муниципальных нужд:	данные отсутствуют
Сведения о том, что земельный участок образован из земель или земельного участка, государственная собственность на которые не разграничена:	данные отсутствуют
Сведения о наличии земельного спора о местоположении границ земельных участков:	данные отсутствуют
Статус записи об объекте недвижимости:	Сведения об объекте недвижимости имеют статус "актуальные"
Особые отметки:	Для данного земельного участка обеспечен доступ посредством земельного участка (земельных участков) с кадастровым номером (кадастровыми номерами): 78:36:0013262:7982. Сведения об ограничениях права на объект недвижимости, обременениях данного объекта, не зарегистрированных в реестре прав, ограничений прав и обременений недвижимого имущества: вид ограничения (обременения): ограничения прав на земельный участок, предусмотренные статьей 56 Земельного кодекса Российской Федерации; срок действия: с 17.04.2025; реквизиты документа-основания: постановление "Об утверждении Правил охраны электрических сетей напряжением свыше 1000 вольт" от 26.03.1984 № 255 выдан: Совет Министров СССР. вид ограничения (обременения): ограничения прав на земельный участок, предусмотренные статьей 56 Земельного кодекса Российской Федерации; срок действия: с 17.04.2025; реквизиты документа-основания: постановление Совета Министров СССР "Об утверждении Правил охраны электрических сетей напряжением свыше 1000 вольт" от 26.03.1984 № 255. вид ограничения (обременения): ограничения прав на земельный участок, предусмотренные статьей 56 Земельного кодекса Российской Федерации; срок действия: с 17.04.2025; реквизиты документа-основания: приказ от 27.12.2021 № 1479 выдан: Министерство энергетики Российской Федерации . вид ограничения (обременения): ограничения прав на земельный



ДОКУМЕНТ ПОДПИСАН
ЭЛЕКТРОННОЙ ПОДПИСЬЮ

Сертификат: 009F0BDC181A023B64597F1E2579BEFB50

Владелец: ФЕДЕРАЛЬНАЯ СЛУЖБА ГОСУДАРСТВЕННОЙ


РЕГИСТРАЦИИ, КАДАСТРА И КАРТОГРАФИИ

Действителен: с 02.08.2024 по 26.10.2025

полное наименование должности

инициалы, фамилия

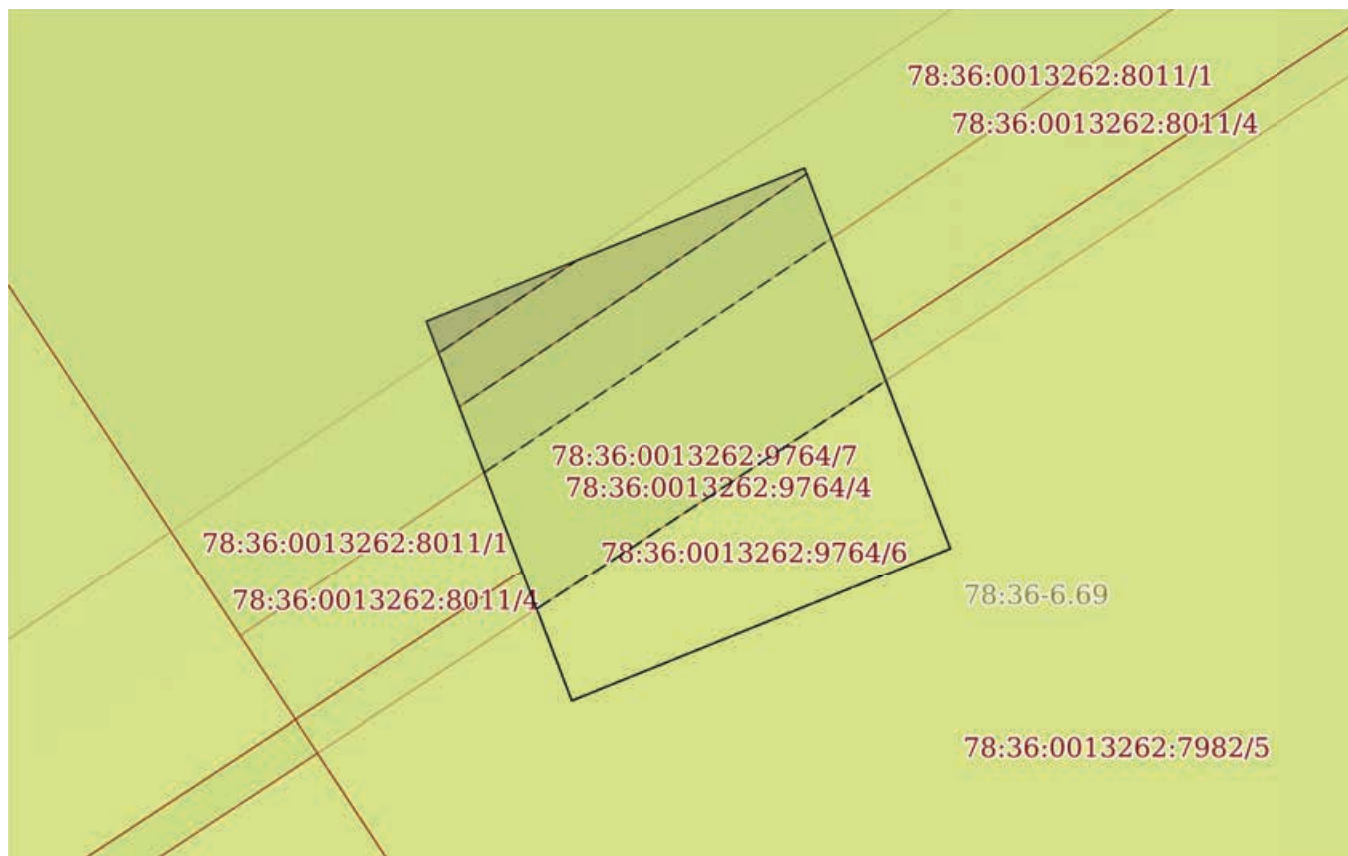
Земельный участок			
вид объекта недвижимости			
Лист № 6 раздела 1	Всего листов раздела 1: 6	Всего разделов: 7	Всего листов выписки: 31
25.04.2025г. № КУВИ-001/2025-96549119			
Кадастровый номер:		78:36:0013262:9764	
		<p>участок, предусмотренные статьей 56 Земельного кодекса Российской Федерации; срок действия: с 17.04.2025; реквизиты документа-основания: «О порядке установления охранных зон объектов электросетевого хозяйства и особых условий использования земельных участков, расположенных в границах таких зон» от 24.02.2009 № 160 выдан: Правительство РФ. вид ограничения (обременения): ограничения прав на земельный участок, предусмотренные статьей 56 Земельного кодекса Российской Федерации; срок действия: с 17.04.2025; реквизиты документа-основания: распоряжение от 26.04.2023 № 1058-рз выдан: Комитет имущественных отношений Правительства Санкт-Петербурга. вид ограничения (обременения): ограничения прав на земельный участок, предусмотренные статьей 56 Земельного кодекса Российской Федерации; срок действия: с 17.04.2025; реквизиты документа-основания: постановление Правительства РФ "О порядке установления охранных зон объектов электросетевого хозяйства и особых условий использования земельных участков, расположенных в границах таких зон" от 24.02.2009 № 160 выдан: Правительство Российской Федерации. вид ограничения (обременения): ограничения прав на земельный участок, предусмотренные статьей 56 Земельного кодекса Российской Федерации; срок действия: с 17.04.2025; реквизиты документа-основания: приказ Министерства энергетики Российской Федерации от 10.08.2022 № 794 выдан: Министерство энергетики Российской Федерации . вид ограничения (обременения): ограничения прав на земельный участок, предусмотренные статьей 56 Земельного кодекса Российской Федерации; срок действия: с 17.04.2025; реквизиты документа-основания: постановление Совета Министров СССР от 26 марта 1984 г. № 255 "Об утверждении правил охраны электрических сетей напряжением свыше 1000 вольт" от 26.03.1984 № 255 выдан: Совет Министров СССР. вид ограничения (обременения): ограничения прав на земельный участок, предусмотренные статьей 56 Земельного кодекса Российской Федерации; срок действия не установлен. Земельный участок подлежит снятию с государственного кадастрового учета по истечении пяти лет со дня его государственного кадастрового учета, если на него не будут зарегистрированы права. Сведения, необходимые для заполнения раздела: 2 - Сведения о зарегистрированных правах, отсутствуют.</p>	
Получатель выписки:		Сивак Владислава Романовна	

	ДОКУМЕНТ ПОДПИСАН ЭЛЕКТРОННОЙ ПОДПИСЬЮ	
Сертификат: 009F0BDC181A023B64597F1E2579BEFB50 Владелец: ФЕДЕРАЛЬНАЯ СЛУЖБА ГОСУДАРСТВЕННОЙ РЕГИСТРАЦИИ, КАДАСТРА И КАРТОГРАФИИ Действителен: с 02.08.2024 по 26.10.2025	инициалы, фамилия	
полное наименование должности		

Выписка из Единого государственного реестра недвижимости об объекте недвижимости
Описание местоположения земельного участка

Земельный участок			
вид объекта недвижимости			
Лист № 1 раздела 3	Всего листов раздела 3: 1	Всего разделов: 7	Всего листов выписки: 31
25.04.2025г. № КУВИ-001/2025-96549119			
Кадастровый номер:		78:36:0013262:9764	

План (чертеж, схема) земельного участка



Масштаб 1:200	Условные обозначения:	
---------------	-----------------------	--

 ДОКУМЕНТ ПОДПИСАН ЭЛЕКТРОННОЙ ПОДПИСЬЮ	Сертификат: 009F0BDC181A023B64597F1E2579BEFB50 Владелец: ФЕДЕРАЛЬНАЯ СЛУЖБА ГОСУДАРСТВЕННОЙ РЕГИСТРАЦИИ, КАДАСТРА И КАРТОГРАФИИ Действителен: с 02.08.2024 по 26.10.2025	инициалы, фамилия
полное наименование должности		

Выписка из Единого государственного реестра недвижимости об объекте недвижимости

Описание местоположения земельного участка

Земельный участок			
вид объекта недвижимости			
Лист № 1 раздела 3.1	Всего листов раздела 3.1: 1	Всего разделов: 7	Всего листов выписки: 31
25.04.2025г. № КУВИ-001/2025-96549119			
Кадастровый номер:		78:36:0013262:9764	

Описание местоположения границ земельного участка							
№ п/п	Номер точки		Дирекционный угол	Горизонтальное проложение, м	Описание закрепления на местности	Кадастровые номера смежных участков	Сведения об адресах правообладателей смежных земельных участков
	начальная	конечная					
1	2	3	4	5	6	7	8
1	1.1.1	1.1.2	248°1.4'	10.96	данные отсутствуют	78:36:0013262:7982	адрес отсутствует
2	1.1.2	1.1.3	338°59.7'	3.74	данные отсутствуют	78:36:0013262:7982	адрес отсутствует
3	1.1.3	1.1.4	339°0.8'	7.18	данные отсутствуют	78:36:0013262:8011(1)	адрес отсутствует
4	1.1.4	1.1.5	68°1.4'	10.96	данные отсутствуют	78:36:0013262:8011(1)	адрес отсутствует
5	1.1.5	1.1.6	159°3.2'	4.98	данные отсутствуют	78:36:0013262:8011(1)	адрес отсутствует
6	1.1.6	1.1.1	158°58.1'	5.94	данные отсутствуют	78:36:0013262:7982	адрес отсутствует

	 <p>ДОКУМЕНТ ПОДПИСАН ЭЛЕКТРОННОЙ ПОДПИСЬЮ</p> <p>Сертификат: 009F0BDC181A023B64597F1E2579BEFB50 Владелец: ФЕДЕРАЛЬНАЯ СЛУЖБА ГОСУДАРСТВЕННОЙ РЕГИСТРАЦИИ, КАДАСТРА И КАРТОГРАФИИ Действителен: с 02.08.2024 по 26.10.2025</p>	
полное наименование должности	инициалы, фамилия	

Выписка из Единого государственного реестра недвижимости об объекте недвижимости

Описание местоположения земельного участка

Земельный участок			
вид объекта недвижимости			
Лист № 1 раздела 3.2	Всего листов раздела 3.2: 1	Всего разделов: 7	Всего листов выписки: 31
25.04.2025г. № КУВИ-001/2025-96549119			
Кадастровый номер:		78:36:0013262:9764	

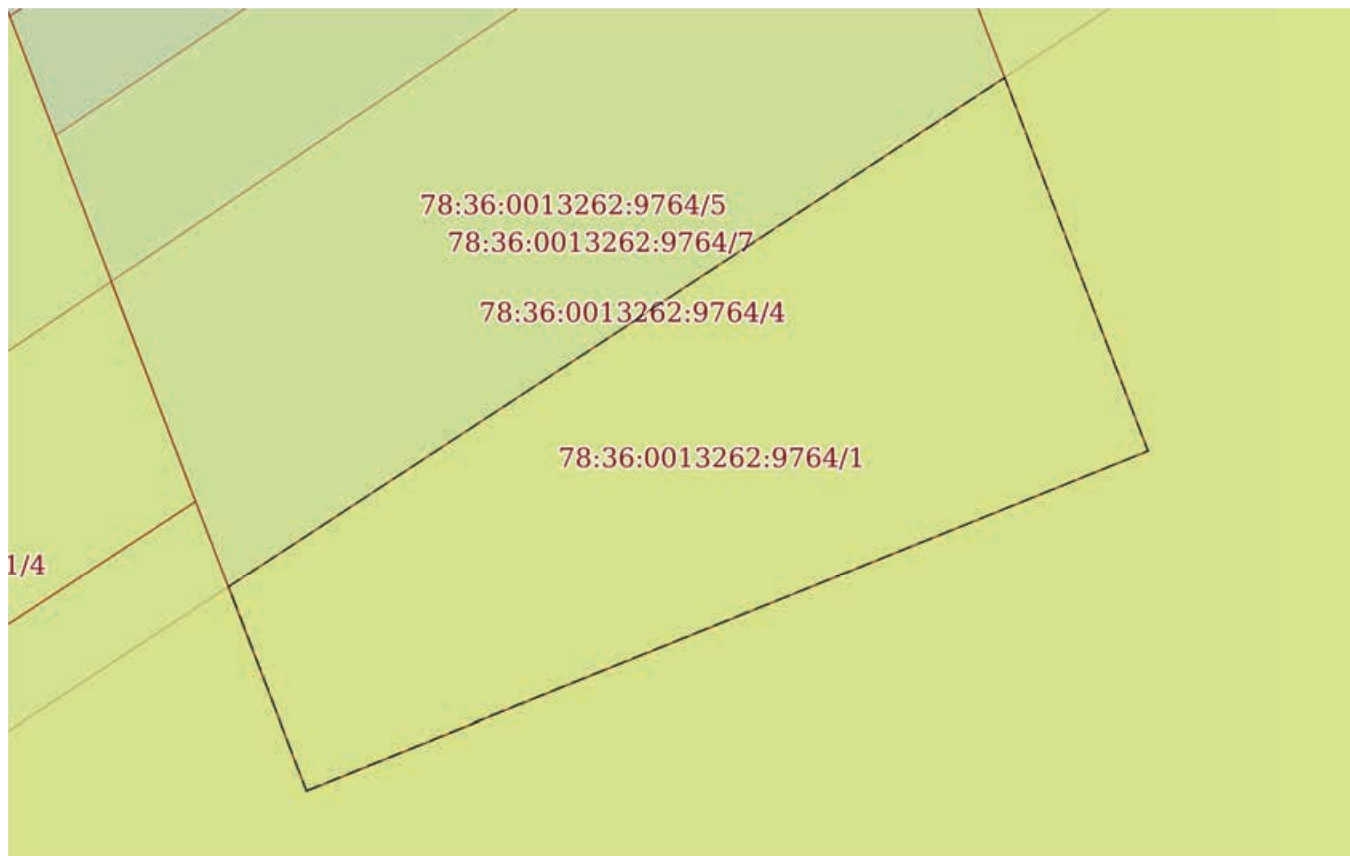
Сведения о характерных точках границы земельного участка				
Система координат СК-1964				
Номер точки	Координаты, м		Описание закрепления на местности	Средняя квадратичная погрешность определения координат характерных точек границ земельного участка, м
	X	Y		
1	2	3	4	5
1	108654.67	110557.38	-	0.1
2	108650.57	110547.22	-	0.1
3	108654.06	110545.88	-	0.1
4	108660.76	110543.31	-	0.1
5	108664.86	110553.47	-	0.1
6	108660.21	110555.25	-	0.1
1	108654.67	110557.38	-	0.1

полное наименование должности		ДОКУМЕНТ ПОДПИСАН ЭЛЕКТРОННОЙ ПОДПИСЬЮ	инициалы, фамилия
	Сертификат: 009F0BDC181A023B64597F1E2579BEFB50 Владелец: ФЕДЕРАЛЬНАЯ СЛУЖБА ГОСУДАРСТВЕННОЙ РЕГИСТРАЦИИ, КАДАСТРА И КАРТОГРАФИИ Действителен: с 02.08.2024 по 26.10.2025		

Выписка из Единого государственного реестра недвижимости об объекте недвижимости
Сведения о частях земельного участка

Земельный участок			
вид объекта недвижимости			
Лист № 1 раздела 4	Всего листов раздела 4: 7	Всего разделов: 7	Всего листов выписки: 31
25.04.2025г. № КУВИ-001/2025-96549119			
Кадастровый номер:		78:36:0013262:9764	

План (чертеж, схема) части земельного участка Учетный номер части: 78:36:0013262:9764/1



Масштаб 1:90 Условные обозначения:

полное наименование должности	 ДОКУМЕНТ ПОДПИСАН ЭЛЕКТРОННОЙ ПОДПИСЬЮ	инициалы, фамилия
	Сертификат: 009F0BDC181A023B64597F1E2579BEFB50 Владелец: ФЕДЕРАЛЬНАЯ СЛУЖБА ГОСУДАРСТВЕННОЙ РЕГИСТРАЦИИ, КАДАСТРА И КАРТОГРАФИИ Действителен: с 02.08.2024 по 26.10.2025	

Земельный участок

вид объекта недвижимости

Лист № 2 раздела 4

Всего листов раздела 4: 7

Всего разделов: 7

Всего листов выписки: 31

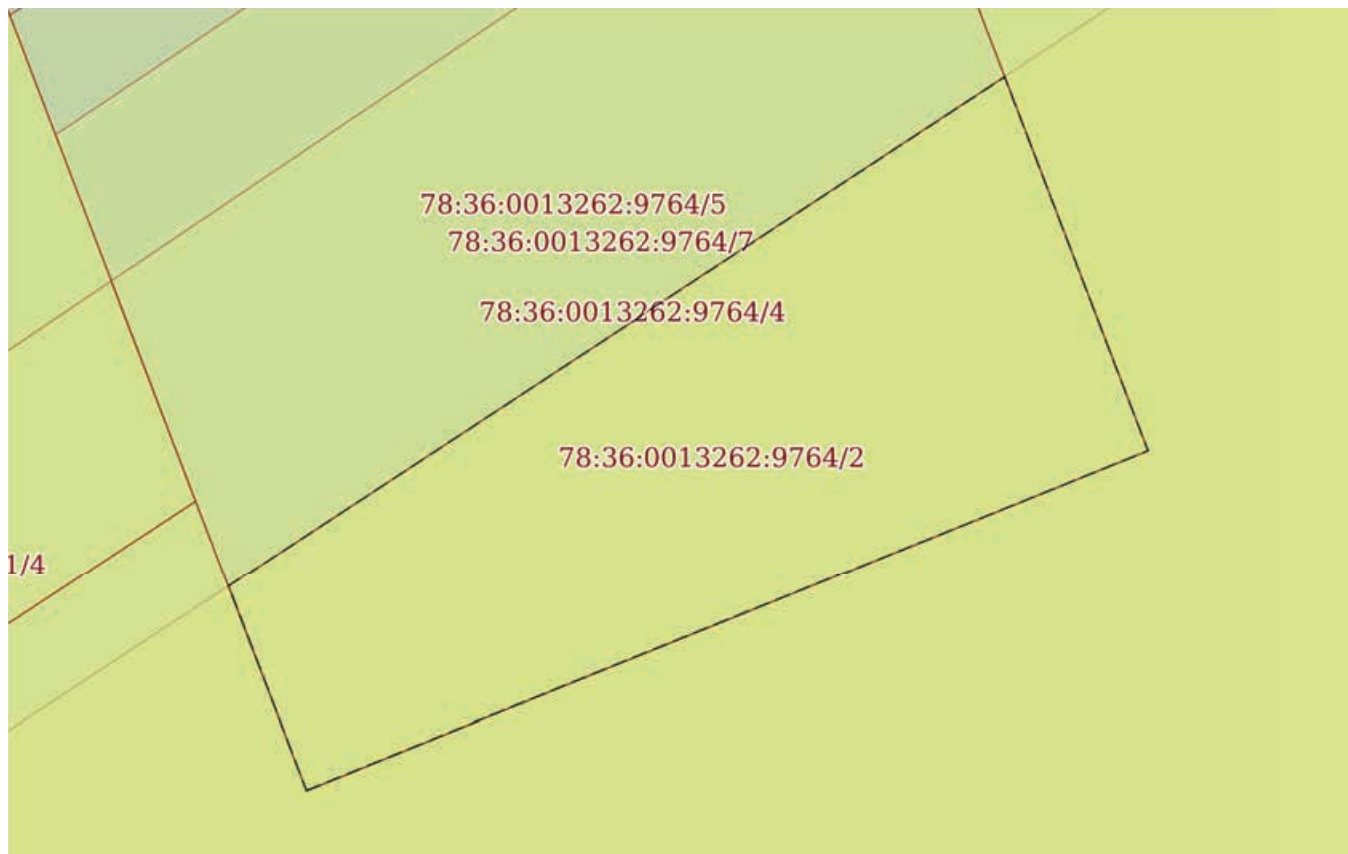
25.04.2025г. № КУВИ-001/2025-96549119

Кадастровый номер:

78:36:0013262:9764

План (чертеж, схема) части земельного участка

Учетный номер части: 78:36:0013262:9764/2



Масштаб 1:90

Условные обозначения:

ДОКУМЕНТ ПОДПИСАН
ЭЛЕКТРОННОЙ ПОДПИСЬЮ

Сертификат: 009F0BDC181A023B64597F1E2579BEFB50

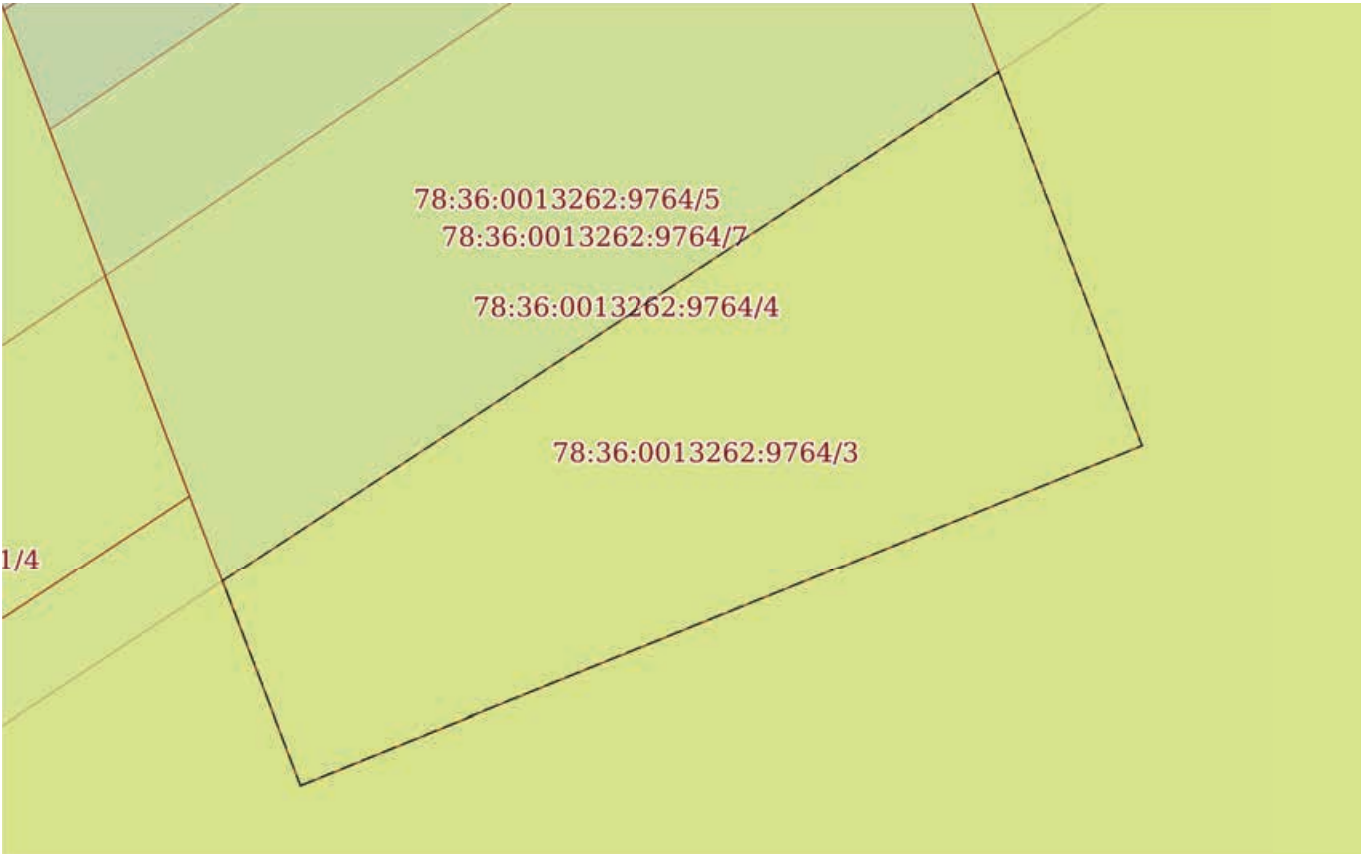
Владелец: ФЕДЕРАЛЬНАЯ СЛУЖБА ГОСУДАРСТВЕННОЙ

РЕГИСТРАЦИИ, КАДАСТРА И КАРТОГРАФИИ

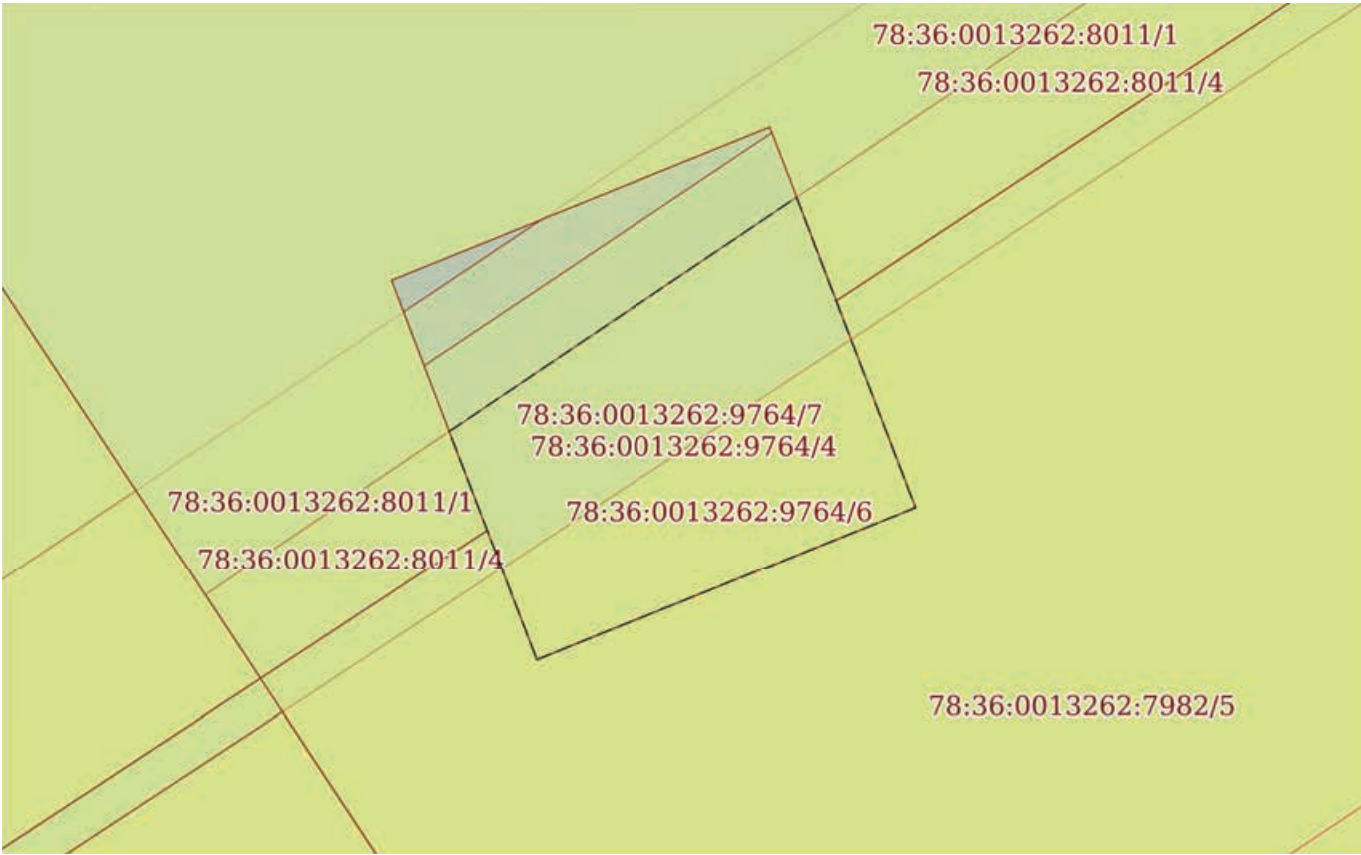
Действителен: с 02.08.2024 по 26.10.2025

полное наименование должности

инициалы, фамилия

Земельный участок			
вид объекта недвижимости			
Лист № 3 раздела 4	Всего листов раздела 4: 7	Всего разделов: 7	Всего листов выписки: 31
25.04.2025г. № КУВИ-001/2025-96549119			
Кадастровый номер:		78:36:0013262:9764	
План (чертеж, схема) части земельного участка		Учетный номер части: 78:36:0013262:9764/3	
			
Масштаб 1:90	Условные обозначения:		

полное наименование должности	 ДОКУМЕНТ ПОДПИСАН ЭЛЕКТРОННОЙ ПОДПИСЬЮ	инициалы, фамилия
	Сертификат: 009F0BDC181A023B64597F1E2579BEFB50 Владелец: ФЕДЕРАЛЬНАЯ СЛУЖБА ГОСУДАРСТВЕННОЙ РЕГИСТРАЦИИ, КАДАСТРА И КАРТОГРАФИИ Действителен: с 02.08.2024 по 26.10.2025	

Земельный участок			
вид объекта недвижимости			
Лист № 4 раздела 4	Всего листов раздела 4: 7	Всего разделов: 7	Всего листов выписки: 31
25.04.2025г. № КУВИ-001/2025-96549119			
Кадастровый номер:		78:36:0013262:9764	
План (чертеж, схема) части земельного участка		Учетный номер части: 78:36:0013262:9764/4	
			
Масштаб 1:200	Условные обозначения:		

	ДОКУМЕНТ ПОДПИСАН ЭЛЕКТРОННОЙ ПОДПИСЬЮ	
Сертификат: 009F0BDC181A023B64597F1E2579BEFB50 Владелец: ФЕДЕРАЛЬНАЯ СЛУЖБА ГОСУДАРСТВЕННОЙ РЕГИСТРАЦИИ, КАДАСТРА И КАРТОГРАФИИ Действителен: с 02.08.2024 по 26.10.2025	инициалы, фамилия	
полное наименование должности		

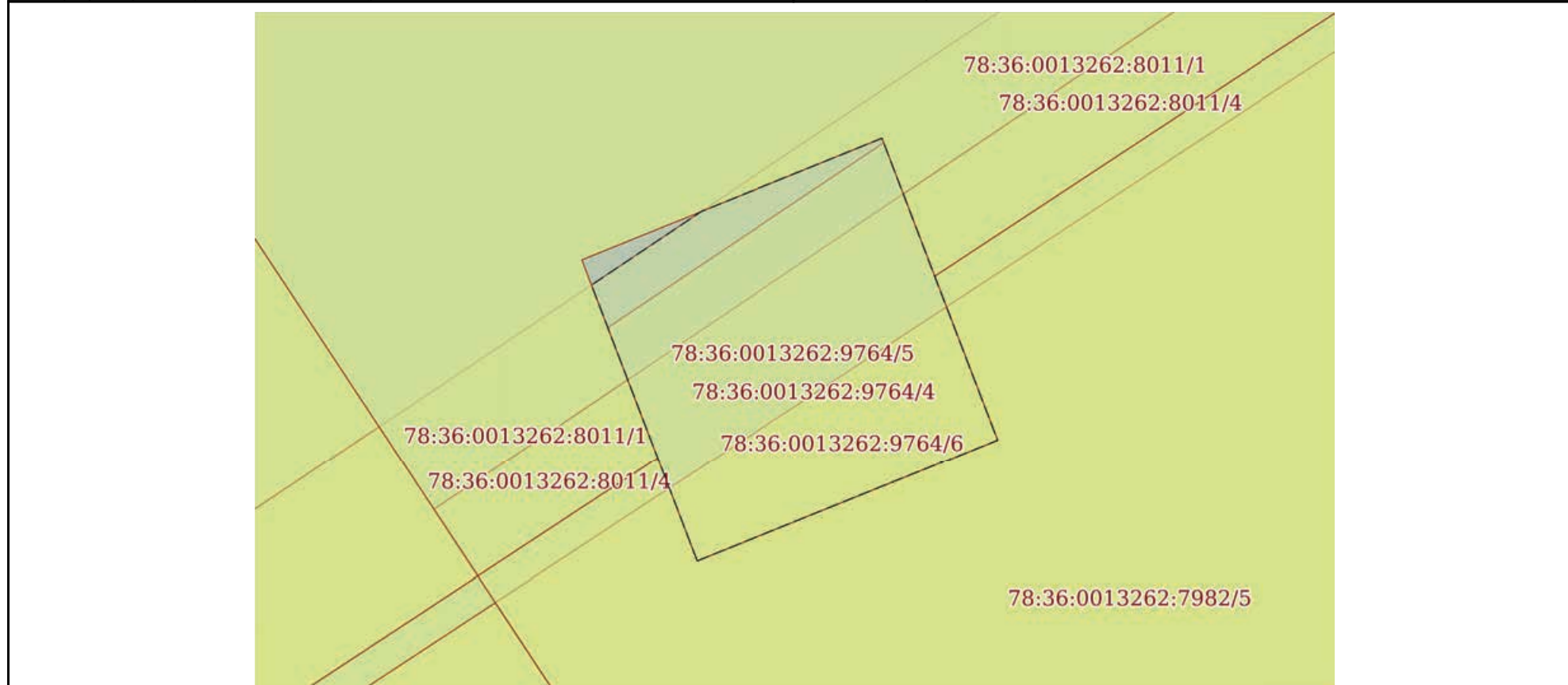
Земельный участок			
вид объекта недвижимости			

Лист № 5 раздела 4	Всего листов раздела 4: 7	Всего разделов: 7	Всего листов выписки: 31
--------------------	---------------------------	-------------------	--------------------------


25.04.2025г. № КУВИ-001/2025-96549119

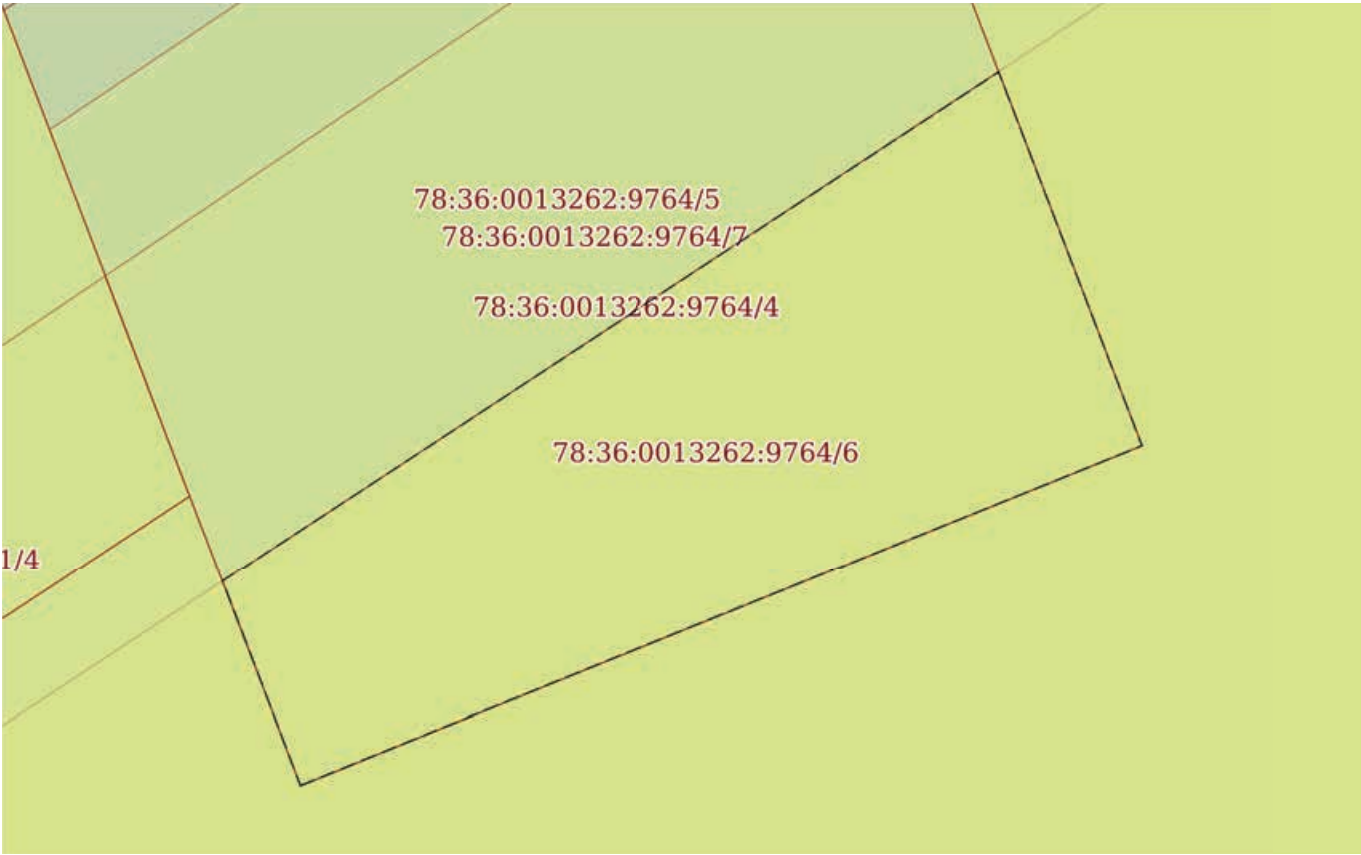
Кадастровый номер: 78:36:0013262:9764


План (чертеж, схема) части земельного участка Учетный номер части: 78:36:0013262:9764/5



Масштаб 1:200 Условные обозначения:

 ДОКУМЕНТ ПОДПИСАН ЭЛЕКТРОННОЙ ПОДПИСЬЮ Сертификат: 009F0BDC181A023B64597F1E2579BEFB50 Владелец: ФЕДЕРАЛЬНАЯ СЛУЖБА ГОСУДАРСТВЕННОЙ РЕГИСТРАЦИИ, КАДАСТРА И КАРТОГРАФИИ Действителен: с 02.08.2024 по 26.10.2025	инициалы, фамилия
полное наименование должности	

Земельный участок			
вид объекта недвижимости			
Лист № 6 раздела 4	Всего листов раздела 4: 7	Всего разделов: 7	Всего листов выписки: 31
25.04.2025г. № КУВИ-001/2025-96549119			
Кадастровый номер:		78:36:0013262:9764	
План (чертеж, схема) части земельного участка		Учетный номер части: 78:36:0013262:9764/6	
			
Масштаб 1:90	Условные обозначения:		

полное наименование должности	 ДОКУМЕНТ ПОДПИСАН ЭЛЕКТРОННОЙ ПОДПИСЬЮ	инициалы, фамилия
	Сертификат: 009F0BDC181A023B64597F1E2579BEFB50 Владелец: ФЕДЕРАЛЬНАЯ СЛУЖБА ГОСУДАРСТВЕННОЙ РЕГИСТРАЦИИ, КАДАСТРА И КАРТОГРАФИИ Действителен: с 02.08.2024 по 26.10.2025	

Земельный участок

вид объекта недвижимости

Лист № 7 раздела 4

Всего листов раздела 4: 7

Всего разделов: 7

Всего листов выписки: 31

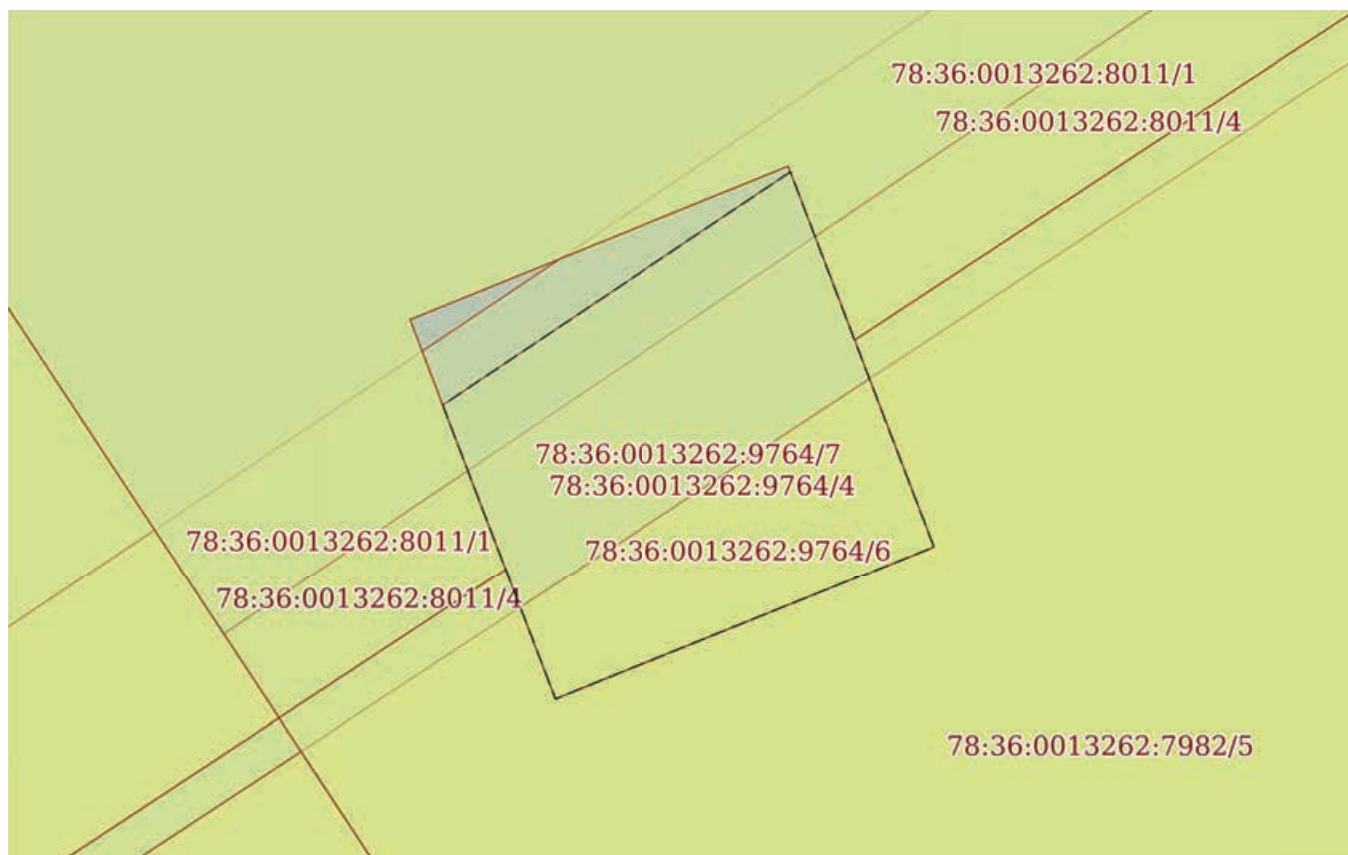
25.04.2025г. № КУВИ-001/2025-96549119

Кадастровый номер:

78:36:0013262:9764

План (чертеж, схема) части земельного участка

Учетный номер части: 78:36:0013262:9764/7



Масштаб 1:200

Условные обозначения:

ДОКУМЕНТ ПОДПИСАН
ЭЛЕКТРОННОЙ ПОДПИСЬЮ

Сертификат: 009F0BDC181A023B64597F1E2579BEFB50

Владелец: ФЕДЕРАЛЬНАЯ СЛУЖБА ГОСУДАРСТВЕННОЙ

РЕГИСТРАЦИИ, КАДАСТРА И КАРТОГРАФИИ

Действителен: с 02.08.2024 по 26.10.2025

000

ПОЛНОЕ НАИМЕНОВАНИЕ ДОЛЖНОСТИ

инициалы, фамилия

Выписка из Единого государственного реестра недвижимости об объекте недвижимости

Сведения о частях земельного участка

Земельный участок			
вид объекта недвижимости			
Лист № 1 раздела 4.1	Всего листов раздела 4.1: 8	Всего разделов: 7	Всего листов выписки: 31
25.04.2025г. № КУВИ-001/2025-96549119			
Кадастровый номер:		78:36:0013262:9764	

Учетный номер части	Площадь, м2	Содержание ограничения в использовании или ограничения права на объект недвижимости или обременения объекта недвижимости
1	2	3
78:36:0013262:9764/1	41	вид ограничения (обременения): ограничения прав на земельный участок, предусмотренные статьей 56 Земельного кодекса Российской Федерации; Срок действия: не установлен; реквизиты документа-основания: постановление "Об утверждении Правил охраны электрических сетей напряжением свыше 1000 вольт" от 26.03.1984 № 255 выдан: Совет Министров СССР; Содержание ограничения (обременения): ограничения использования территории регламентируется Правилами охраны электрических сетей напряжением свыше 1000 вольт, утвержденными Постановлением Совета Министров СССР от 26.03.1984 № 255: Запрещается производить какие-либо действия, которые могут нарушить нормальную работу электрических сетей, привести к их повреждению или к несчастным случаям, в частности: а) размещать автозаправочные станции и иные хранилища горюче-смазочных материалов в охранных зонах электрических сетей; б) посторонним лицам находиться на территории и в помещениях электросетевых сооружений, открывать двери и люки электросетевых сооружений, производить переключения и подключения в электрических сетях; в) загромождать подъезды и подходы к объектам электрических сетей; г) набрасывать на провода опоры и приближать к ним посторонние предметы, а также подниматься на опоры; д) устраивать всякого рода свалки (в охранных зонах электрических сетей и вблизи них); е) складировать корма, удобрения, солому, торф, дрова и другие материалы, разводить огонь (в охранных зонах воздушных линий электропередачи); ж) устраивать спортивные площадки для игр, стадионы, рынки, остановочные пункты общественного транспорта, стоянки всех видов машин и механизмов, проводить любые мероприятия, связанные с большим скоплением людей, не занятых выполнением разрешенных в установленном порядке работ (в охранных зонах воздушных линий электропередачи); з) запускать воздушные змеи, спортивные модели летательных аппаратов, в том числе неуправляемые (в охранных зонах воздушных линий электропередачи и вблизи них); и) совершать остановки всех видов транспорта, кроме железнодорожного (в охранных зонах воздушных линий электропередачи напряжением 330 кВ и выше); к) производить работы ударными механизмами, сбрасывать тяжести массой свыше 5 т, производить сброс и слив едких и коррозионных веществ и горюче-смазочных материалов (в охранных зонах подземных кабельных линий электропередачи и вблизи них); л) бросать якоря, проходить с отданными якорями, цепями, лотами, волокушками и тралями (в охранных зонах подводных кабельных линий электропередачи). ; Реестровый номер границы: 78:36-6.69; Вид объекта реестра границ: Зона с особыми условиями использования территории; Вид зоны по документу: Охранная зона ВЛ 330 кВ Северо-западная ТЭЦ – Каменогорская (опоры 1-70) (Выборгский район); Тип зоны:

 ДОКУМЕНТ ПОДПИСАН ЭЛЕКТРОННОЙ ПОДПИСЬЮ Сертификат: 009F0BDC181A023B64597F1E2579BEFB50 Владелец: ФЕДЕРАЛЬНАЯ СЛУЖБА ГОСУДАРСТВЕННОЙ РЕГИСТРАЦИИ, КАДАСТРА И КАРТОГРАФИИ Действителен: с 02.08.2024 по 26.10.2025	полное наименование должности	инициалы, фамилия
---	-------------------------------	-------------------

Земельный участок			
вид объекта недвижимости			
Лист № 2 раздела 4.1	Всего листов раздела 4.1: 8	Всего разделов: 7	Всего листов выписки: 31
25.04.2025г. № КУВИ-001/2025-96549119			
Кадастровый номер:		78:36:0013262:9764	
		Охранная зона инженерных коммуникаций	
78:36:0013262:9764/2	41	<p>вид ограничения (обременения): ограничения прав на земельный участок, предусмотренные статьей 56 Земельного кодекса Российской Федерации; Срок действия: не установлен; реквизиты документа-основания: постановление Совета Министров СССР "Об утверждении Правил охраны электрических сетей напряжением свыше 1000 вольт" от 26.03.1984 № 255; Содержание ограничения (обременения): Ограничение использования территорий регламентируется Правилами охраны электрических сетей напряжением свыше 1000 вольт, утверждёнными Постановлением Совета Министров СССР №255 от 26 марта 1984 года: Запрещается производить какие-либо действия, которые могут нарушить нормальную работу электрических сетей, привести к их повреждению или к несчастным случаям, в частности: а) размещать автозаправочные станции и иные хранилища горюче-смазочных материалов в охранных зонах электрических сетей; б) посторонним лицам находиться на территории и в помещениях электросетевых сооружений, открывать двери и люки электросетевых сооружений, производить переключения и подключения в электрических сетях; в) загромождать подъезды и подходы к объектам электрических сетей; г) набрасывать на провода опоры и приближать к ним посторонние предметы, а также подниматься на опоры; д) устраивать всякого рода свалки (в охранных зонах электрических сетей и вблизи них); е) складировать корма, удобрения, солому, торф, дрова и другие материалы, разводить огонь (в охранных зонах воздушных линий электропередачи); ж) устраивать спортивные площадки для игр, стадионы, рынки, остановочные пункты общественного транспорта, стоянки всех видов машин и механизмов, проводить любые мероприятия, связанные с большим скоплением людей, не занятых выполнением разрешенных в установленном порядке работ (в охранных зонах воздушных линий электропередачи); з) запускать воздушные змеи, спортивные модели летательных аппаратов, в том числе неуправляемые (в охранных зонах воздушных линий электропередачи и вблизи них); и) совершать остановки всех видов транспорта, кроме железнодорожного (в охранных зонах воздушных линий электропередачи напряжением 330 кВ и выше); к) производить работы ударными механизмами, сбрасывать тяжести массой свыше 5 т, производить сброс и слив едких и коррозионных веществ и горюче-смазочных материалов (в охранных зонах подземных кабельных линий электропередачи и вблизи них); л) бросать якоря, проходить с отданными якорями, цепями, лотами, волокушками и тралами (в охранных зонах подводных кабельных линий электропередачи).; Реестровый номер границы: 78:36-6.157; Вид объекта реестра границ: Зона с особыми условиями использования территории; Вид зоны по документу: Охранная зона объекта электросетевого хозяйства - ВЛ 330 кВ Восточная – Северная (Выборгский район); Тип зоны: Охранная зона инженерных коммуникаций</p>	
78:36:0013262:9764/3	41	<p>вид ограничения (обременения): ограничения прав на земельный участок, предусмотренные статьей 56 Земельного кодекса Российской Федерации; Срок действия: не установлен; реквизиты документа-основания: приказ от 27.12.2021 № 1479 выдан: Министерство энергетики Российской Федерации ; Содержание ограничения (обременения): Публичный сервитут для использования земельных участков в целях эксплуатации объекта энергетики федерального значения «ВЛ 330 кВ Восточная -</p>	



ДОКУМЕНТ ПОДПИСАН
ЭЛЕКТРОННОЙ ПОДПИСЬЮ

Сертификат: 009F0BDC181A023B64597F1E2579BEFB50

Владелец: ФЕДЕРАЛЬНАЯ СЛУЖБА ГОСУДАРСТВЕННОЙ

РЕГИСТРАЦИИ, КАДАСТРА И КАРТОГРАФИИ

Действителен: с 02.08.2024 по 26.10.2025

030

полное наименование должности

инициалы, фамилия

Земельный участок			
вид объекта недвижимости			
Лист № 3 раздела 4.1	Всего листов раздела 4.1: 8	Всего разделов: 7	Всего листов выписки: 31

25.04.2025г. № КУВИ-001/2025-96549119

Кадастровый номер:

78:36:0013262:9764

		Северная». Срок публичного сервитута: в соответствии с п.8 ст.39.43 ЗК РФ публичный сервитут считается установленным со дня внесения сведений о нем в Единый государственный реестр недвижимости, согласно Приказу Министерства энергетики Российской Федерации от 27.12.2021 № 1479 срок публичного сервитута составляет 49 лет. Владелец публичного сервитута: Публичное акционерное общество «Федеральная сетевая компания - Россети», ИНН 4716016979, ОГРН 1024701893336. Почтовый адрес владельца публичного сервитута: 121353, г. Москва, вн.тер.г. муниципальный округ Можайский, ул. Беловежская, д. 4, адрес электронной почты: info@fsk-ees.ru.; Реестровый номер границы: 78:00-6.1232; Вид объекта реестра границ: Зона с особыми условиями использования территории; Вид зоны по документу: Публичный сервитут для использования земельных участков в целях эксплуатации объекта энергетики федерального значения «ВЛ 330 кВ Восточная - Северная»; Тип зоны: Зона публичного сервитута
78:36:0013262:9764/4	85	вид ограничения (обременения): ограничения прав на земельный участок, предусмотренные статьей 56 Земельного кодекса Российской Федерации; Срок действия: не установлен; реквизиты документа-основания: распоряжение от 26.04.2023 № 1058-рз выдан: Комитет имущественных отношений Правительства Санкт-Петербурга; Содержание ограничения (обременения): Публичный сервитут. В пользу ПАО "Россети Ленэнерго" (197227, г. Санкт-Петербург, ул. Гаккелевская, д. 21, литера А; office@lenenergo.ru). Цель установления публичного сервитута: на основании п.1 ст. 39.37 Земельного Кодекса Российской Федерации публичный сервитут устанавливается для размещения и для безопасной эксплуатации объекта электросетевого хозяйства. Срок публичного сервитута: 49 лет. В порядке, предусмотренном настоящей главой, публичный сервитут устанавливается для использования земельных участков и (или) земель в следующих целях: п.1. строительство, реконструкция, эксплуатация, капитальный ремонт объектов электросетевого хозяйства, тепловых сетей, водопроводных сетей, сетей водоотведения, линий и сооружений связи, линейных объектов системы газоснабжения, нефтепроводов и нефтепродуктопроводов, их неотъемлемых технологических частей, если указанные объекты являются объектами федерального, регионального или местного значения, либо необходимы для организации электро-, газо-, тепло-, водоснабжения населения и водоотведения, подключения (технологического присоединения) к сетям инженерно-технического обеспечения, либо переносятся в связи с изъятием земельных участков, на которых они ранее располагались, для государственных или муниципальных нужд (далее также - инженерные сооружения).; Реестровый номер границы: 78:36-6.1228; Вид объекта реестра границ: Зона с особыми условиями использования территории; Вид зоны по документу: Публичный сервитут в отношении земельных участков, находящихся в собственности, и земель, государственная собственность на которые не разграничена в целях эксплуатации объекта электросетевого хозяйства регионального значения «ЛЭП-110 кВ ЛПР 2 и ЛПР-3 Двухцепная прот. 12.3 км», назначение - сооружения электроэнергетики, протяженность 17600 м, адрес объекта: Российская Федерация, электросеть 110 кВ, от Северо-западной ТЭЦ (по адресу: г.Санкт-Петербург, 3-я Конная Лахта, дом 34, литера А, муниципальный округ Лахта-Ольгино), до ПС-90(по адресу: г.Санкт-Петербург, Суздальский проспект, дом 23, литера А),

 ДОКУМЕНТ ПОДПИСАН ЭЛЕКТРОННОЙ ПОДПИСЬЮ Сертификат: 009F0BDC181A023B64597F1E2579BEFB50 Владелец: ФЕДЕРАЛЬНАЯ СЛУЖБА ГОСУДАРСТВЕННОЙ РЕГИСТРАЦИИ, КАДАСТРА И КАРТОГРАФИИ Действителен: с 02.08.2024 по 26.10.2025	инициалы, фамилия
полное наименование должности	

Земельный участок			
вид объекта недвижимости			
Лист № 4 раздела 4.1	Всего листов раздела 4.1: 8	Всего разделов: 7	Всего листов выписки: 31

25.04.2025г. № КУВИ-001/2025-96549119

Кадастровый номер: 78:36:0013262:9764

		кадастровый номер 78:00:0000000:96689, находящегося в собственности ПАО «Россети Ленэнерго», необходимо для организации электроснабжения населения и подключения (технологического присоединения) к сетям инженерно-технического обеспечения.; Тип зоны: Зона публичного сервитута
78:36:0013262:9764/5	118	вид ограничения (обременения): ограничения прав на земельный участок, предусмотренные статьей 56 Земельного кодекса Российской Федерации; Срок действия: не установлен; реквизиты документа-основания: постановление Правительства РФ "О порядке установления охранных зон объектов электросетевого хозяйства и особых условий использования земельных участков, расположенных в границах таких зон" от 24.02.2009 № 160 выдан: Правительство Российской Федерации; Содержание ограничения (обременения): В охранных зонах запрещается осуществлять любые действия, которые могут нарушить безопасную работу объектов электросетевого хозяйства, в том числе привести к их повреждению или уничтожению, и (или) повлечь причинение вреда жизни, здоровью граждан и имуществу физических или юридических лиц, а также повлечь нанесение экологического ущерба и возникновение пожаров, в т.ч.: а) набрасывать на провода и опоры воздушных линий электропередачи посторонние предметы, а также подниматься на опоры воздушных линий электропередачи; б) размещать любые объекты и предметы (материалы) в пределах созданных в соответствии с требованиями нормативно-технических документов проходов и подъездов для доступа к объектам электросетевого хозяйства, а также проводить любые работы и возводить сооружения, которые могут препятствовать доступу к объектам электросетевого хозяйства, без создания необходимых для такого доступа проходов и подъездов; в) находиться в пределах огороженной территории и помещениях распределительных устройств и подстанций, открывать двери и люки распределительных устройств и подстанций, производить переключения и подключения в электрических сетях (указанное требование не распространяется на работников, занятых выполнением разрешенных в установленном порядке работ), разводить огонь в пределах охранных зон вводных и распределительных устройств и подстанций, воздушных линий электропередачи, а также в охранных зонах кабельных линий электропередачи; г) размещать свалки; д) производить работы ударными механизмами, сбрасывать тяжести массой свыше 5 тонн, производить сброс и слив едких и коррозионных веществ и горюче-смазочных материалов (в охранных зонах подземных кабельных линий электропередачи). В охранных зонах, установленных для объектов электросетевого хозяйства напряжением свыше 1000 вольт, помимо действий, предусмотренных пунктом 8 настоящих Правил, запрещается: а) складировать или размещать хранилища любых, в том числе горюче-смазочных, материалов; б) размещать детские и спортивные площадки, стадионы, рынки, торговые точки, полевые станы, загоны для скота, гаражи и стоянки всех видов машин и механизмов, проводить любые мероприятия, связанные с большим скоплением людей, не занятых выполнением разрешенных в установленном порядке работ (в охранных зонах воздушных линий электропередачи); г) бросать якоря с судов и осуществлять их проход с отданными якорями, цепями, лотами, волокушами и тралами (в охранных зонах подводных кабельных линий электропередачи). В пределах охранных зон без письменного решения о согласовании сетевых организаций юридическим и физическим лицам запрещаются: а) строительство,



ДОКУМЕНТ ПОДПИСАН
ЭЛЕКТРОННОЙ ПОДПИСЬЮ

Сертификат: 009F0BDC181A023B64597F1E2579BEFB50

Владелец: ФЕДЕРАЛЬНАЯ СЛУЖБА ГОСУДАРСТВЕННОЙ

РЕГИСТРАЦИИ, КАДАСТРА И КАРТОГРАФИИ

Действителен: с 02.08.2024 по 26.10.2025

032

полное наименование должности

инициалы, фамилия

Земельный участок			
вид объекта недвижимости			
Лист № 5 раздела 4.1	Всего листов раздела 4.1: 8	Всего разделов: 7	Всего листов выписки: 31
25.04.2025г. № КУВИ-001/2025-96549119			
Кадастровый номер:		78:36:0013262:9764	
		капитальный ремонт, реконструкция или снос зданий и сооружений; б) горные, взрывные, мелиоративные работы, в том числе связанные с временным затоплением земель; в) посадка и вырубка деревьев и кустарников; г) дноуглубительные, землечерпальные и погрузочно-разгрузочные работы, добыча рыбы, других водных животных и растений придонными орудиями лова, устройство водопоев, колка и заготовка льда (в охранных зонах подводных кабельных линий электропередачи); ж) земляные работы на глубине более 0,3 метра (на вспахиваемых землях на глубине более 0,45 метра), а также планировка грунта (в охранных зонах подземных кабельных линий электропередачи); и) полевые сельскохозяйственные работы с применением сельскохозяйственных машин и оборудования высотой более 4 метров (в охранных зонах воздушных линий электропередачи) или полевые сельскохозяйственные работы, связанные с вспашкой земли (в охранных зонах кабельных линий электропередачи). ; Реестровый номер границы: 78:00-6.89; Вид объекта реестра границ: Зона с особыми условиями использования территории; Вид зоны по документу: Охранная зона объекта электросетевого хозяйства - ВЛ 110 кВ Лахтинская - 7; Тип зоны: Охранная зона инженерных коммуникаций	
78:36:0013262:9764/6	41	вид ограничения (обременения): ограничения прав на земельный участок, предусмотренные статьей 56 Земельного кодекса Российской Федерации; Срок действия: не установлен; реквизиты документа-основания: приказ Министерства энергетики Российской Федерации от 10.08.2022 № 794 выдан: Министерство энергетики Российской Федерации ; Содержание ограничения (обременения): Публичный сервитут для использования земель и земельных участков в целях эксплуатации объекта энергетики федерального значения «ВЛ 330 кВ Северо-западная ТЭЦ - Каменогорская (опоры 1-70)». Срок публичного сервитута: в соответствии с п.8 ст.39.43 ЗК РФ публичный сервитут считается установленным со дня внесения сведений о нем в Единый государственный реестр недвижимости, согласно Приказу Министерства энергетики Российской Федерации от 10.08.2022 г. №794 срок публичного сервитута составляет 49 лет. Владелец публичного сервитута: Публичное акционерное общество «ФСК ЕЭС», ИНН 4716016979, ОГРН 1024701893336. Почтовый адрес Публичного акционерного общества «ФСК ЕЭС»: 121353, г. Москва, вн.тер.г. муниципальный округ Можайский, ул. Беловежская, д. 4, адрес электронной почты: info@fsk-ees.ru.; Реестровый номер границы: 78:00-6.703; Вид объекта реестра границ: Зона с особыми условиями использования территории; Вид зоны по документу: Публичный сервитут ВЛ 330 кВ Северо-западная ТЭЦ - Каменогорская (опоры 1-70); Тип зоны: Зона публичного сервитута	
78:36:0013262:9764/7	105	вид ограничения (обременения): ограничения прав на земельный участок, предусмотренные статьей 56 Земельного кодекса Российской Федерации; Срок действия: не установлен; Содержание ограничения (обременения): Охранная зона воздушных линий электропередачи	
	Весь	вид ограничения (обременения): ограничения прав на земельный участок, предусмотренные статьей 56 Земельного кодекса Российской Федерации; Срок действия: не установлен; реквизиты документа-основания: «О порядке установления охранных зон объектов электросетевого хозяйства и особых условий использования земельных участков, расположенных в границах	



ДОКУМЕНТ ПОДПИСАН
ЭЛЕКТРОННОЙ ПОДПИСЬЮ

Сертификат: 009F0BDC181A023B64597F1E2579BEFB50

Владелец: ФЕДЕРАЛЬНАЯ СЛУЖБА ГОСУДАРСТВЕННОЙ

РЕГИСТРАЦИИ, КАДАСТРА И КАРТОГРАФИИ


Действителен: с 02.08.2024 по 26.10.2025

полное наименование должности

инициалы, фамилия

Земельный участок			
вид объекта недвижимости			
Лист № 6 раздела 4.1	Всего листов раздела 4.1: 8	Всего разделов: 7	Всего листов выписки: 31
25.04.2025г. № КУВИ-001/2025-96549119			
Кадастровый номер:		78:36:0013262:9764	

таких зон» от 24.02.2009 № 160 выдан: Правительство РФ; Содержание ограничения (обременения): Ограничения предусмотрены п.8-11, раздела III Правил установления охранных зон объектов электросетевого хозяйства и особых условий использования земельных участков, расположенных в границах таких зон, утв. Постановлением Правительства РФ от 24.02.2009 № 160 «О порядке установления охранных зон объектов электросетевого хозяйства и особых условий использования земельных участков, расположенных в границах таких зон»" (ред. от 21.12.2018). 8. В охранных зонах запрещается осуществлять любые действия, которые могут нарушить безопасную работу объектов электросетевого хозяйства, в том числе привести к их повреждению или уничтожению, и (или) повлечь причинение вреда жизни, здоровью граждан и имуществу физических или юридических лиц, а также повлечь нанесение экологического ущерба и возникновение пожаров, в т.ч.: а) набрасывать на провода и опоры воздушных линий электропередачи посторонние предметы, а также подниматься на опоры воздушных линий электропередачи; б) размещать любые объекты и предметы (материалы) в пределах созданных в соответствии с требованиями нормативно-технических документов проходов и подъездов для доступа к объектам электросетевого хозяйства, а также проводить любые работы и возводить сооружения, которые могут препятствовать доступу к объектам электросетевого хозяйства, без создания необходимых для такого доступа проходов и подъездов; в) находиться в пределах огороженной территории и помещениях распределительных устройств и подстанций, открывать двери и люки распределительных устройств и подстанций, производить переключения и подключения в электрических сетях (указанное требование не распространяется на работников, занятых выполнением разрешенных в установленном порядке работ), разводить огонь в пределах охранных зон вводных и распределительных устройств и подстанций, воздушных линий электропередачи, а также в охранных зонах кабельных линий электропередачи; г) размещать свалки; д) производить работы ударными механизмами, сбрасывать тяжести массой свыше 5 тонн, производить сброс и слив едких и коррозионных веществ и горюче-смазочных материалов (в охранных зонах подземных кабельных линий электропередачи). 9. В охранных зонах, установленных для объектов электросетевого хозяйства напряжением свыше 1000 вольт запрещается: а) складировать или размещать хранилища любых, в том числе горюче-смазочных, материалов; б) размещать детские и спортивные площадки, стадионы, рынки, торговые точки, полевые станы, загоны для скота, гаражи и стоянки всех видов машин и механизмов, проводить любые мероприятия, связанные с большим скоплением людей, не занятых выполнением разрешенных в установленном порядке работ (в охранных зонах воздушных линий электропередачи); г) бросать якоря с судов и осуществлять их проход с отданными якорями, цепями, лотами, волокушами и тралами (в охранных зонах подводных кабельных линий электропередачи); д) осуществлять проход судов с поднятыми стрелами кранов и других механизмов (в охранных зонах воздушных линий электропередачи). 10. В пределах охранных зон без письменного решения о согласовании сетевых организаций юридическим и физическим лицам запрещаются: а) строительство, капитальный ремонт, реконструкция или снос зданий и сооружений; б) горные, взрывные, мелиоративные работы, в том числе связанные с временным затоплением земель; в) посадка и вырубка

 ДОКУМЕНТ ПОДПИСАН ЭЛЕКТРОННОЙ ПОДПИСЬЮ Сертификат: 009F0BDC181A023B64597F1E2579BEFB50 Владелец: ФЕДЕРАЛЬНАЯ СЛУЖБА ГОСУДАРСТВЕННОЙ РЕГИСТРАЦИИ, КАДАСТРА И КАРТОГРАФИИ Действителен: с 02.08.2024 по 26.10.2025	инициалы, фамилия
полное наименование должности	

Земельный участок			
вид объекта недвижимости			

Лист № 7 раздела 4.1	Всего листов раздела 4.1: 8	Всего разделов: 7	Всего листов выписки: 31
----------------------	-----------------------------	-------------------	--------------------------

25.04.2025г. № КУВИ-001/2025-96549119

Кадастровый номер: 78:36:0013262:9764

		<p>деревьев и кустарников; г) дноуглубительные, землечерпальные и погрузочно-разгрузочные работы, добыча рыбы, других водных животных и растений придонными орудиями лова, устройство водоемов, колка и заготовка льда (в охранных зонах подводных кабельных линий электропередачи); д) проход судов, у которых расстояние по вертикали от верхнего крайнего габарита с грузом или без груза до нижней точки провеса проводов переходов воздушных линий электропередачи через водоемы менее минимально допустимого расстояния, в том числе с учетом максимального уровня подъема воды при паводке; е) проезд машин и механизмов, имеющих общую высоту с грузом или без груза от поверхности дороги более 4,5 метра (в охранных зонах воздушных линий электропередачи); ж) земляные работы на глубине более 0,3 метра (на вспахиваемых землях на глубине более 0,45 метра), а также планировка грунта (в охранных зонах подземных кабельных линий электропередачи); з) полив сельскохозяйственных культур в случае, если высота струи воды может составить свыше 3 метров (в охранных зонах воздушных линий электропередачи); и) полевые сельскохозяйственные работы с применением сельскохозяйственных машин и оборудования высотой более 4 метров (в охранных зонах воздушных линий электропередачи) или полевые сельскохозяйственные работы, связанные с вспашкой земли (в охранных зонах кабельных линий электропередачи). 11. В охранных зонах, установленных для объектов электросетевого хозяйства напряжением до 1000 вольт, без письменного решения о согласовании сетевых организаций запрещается: а) размещать детские и спортивные площадки, стадионы, рынки, торговые точки, полевые станы, загоны для скота, гаражи и стоянки всех видов машин и механизмов, садовые, огородные земельные участки и иные объекты недвижимости, расположенные в границах территории ведения гражданами садоводства или огородничества для собственных нужд, объекты жилищного строительства, в том числе индивидуального (в охранных зонах воздушных линий электропередачи); б) складировать или размещать хранилища любых, в том числе горюче-смазочных, материалов; в) устраивать причалы для стоянки судов, барж и плавучих кранов, бросать якоря с судов и осуществлять их проход с отданными якорями, цепями, лотами, волокушами и тралями (в охранных зонах подводных кабельных линий электропередачи).; Реестровый номер границы: 78:36-6.46; Вид объекта реестра границ: Зона с особыми условиями использования территории; Вид зоны по документу: Охранная зона ВЛ 330 кВ Северо-Западная ТЭЦ-Восточная (Л-417); Тип зоны: Охранная зона инженерных коммуникаций</p>
Весь	вид ограничения (обременения): ограничения прав на земельный участок, предусмотренные статьей 56 Земельного кодекса Российской Федерации; Срок действия: не установлен; реквизиты документа-основания: постановление Совета Министров СССР от 26 марта 1984 г. № 255 "Об утверждении правил охраны электрических сетей напряжением свыше 1000 вольт" от 26.03.1984 № 255 выдан: Совет Министров СССР; Содержание ограничения (обременения): Объектом землеустройства является охранная зона Охранная зона объекта: Воздушная линия электропередачи 330кВ Л473 ПС "Выборгская" - Северо-Западная ТЭЦ. При установлении охранной зоны предусматриваются определенные ограничения использования территории, которые регламентируются Постановлением Совета Министров СССР от 26 марта 1984 г. № 255 "Об утверждении правил охраны	



ДОКУМЕНТ ПОДПИСАН
ЭЛЕКТРОННОЙ ПОДПИСЬЮ

Сертификат: 009F0BDC181A023B64597F1E2579BEFB50

Владелец: ФЕДЕРАЛЬНАЯ СЛУЖБА ГОСУДАРСТВЕННОЙ


РЕГИСТРАЦИИ, КАДАСТРА И КАРТОГРАФИИ

Действителен: с 02.08.2024 по 26.10.2025

полное наименование должности

инициалы, фамилия

Земельный участок			
вид объекта недвижимости			
Лист № 8 раздела 4.1	Всего листов раздела 4.1: 8	Всего разделов: 7	Всего листов выписки: 31
25.04.2025г. № КУВИ-001/2025-96549119			
Кадастровый номер:		78:36:0013262:9764	
		электрических сетей напряжением свыше 1000 вольт"; Реестровый номер границы: 78:36-6.33; Вид объекта реестра границ: Зона с особыми условиями использования территории; Вид зоны по документу: охранная зона воздушной линии электропередачи 330кВ Л473 ПС "Выборгская" - Северо-Западная ТЭЦ; Тип зоны: Охранная зона инженерных коммуникаций	

полное наименование должности	 ДОКУМЕНТ ПОДПИСАН ЭЛЕКТРОННОЙ ПОДПИСЬЮ Сертификат: 009F0BDC181A023B64597F1E2579BEFB50 Владелец: ФЕДЕРАЛЬНАЯ СЛУЖБА ГОСУДАРСТВЕННОЙ РЕГИСТРАЦИИ, КАДАСТРА И КАРТОГРАФИИ Действителен: с 02.08.2024 по 26.10.2025	инициалы, фамилия
-------------------------------	---	-------------------

Выписка из Единого государственного реестра недвижимости об объекте недвижимости

Сведения о частях земельного участка

Земельный участок			
вид объекта недвижимости			

Лист № 1 раздела 4.2	Всего листов раздела 4.2: 7	Всего разделов: 7	Всего листов выписки: 31
----------------------	-----------------------------	-------------------	--------------------------

25.04.2025г. № КУВИ-001/2025-96549119

Кадастровый номер: 78:36:0013262:9764

Сведения о характерных точках границы части (частей) земельного участка

Учетный номер части: 78:36:0013262:9764/1

Система координат

Номер точки	Координаты, м		Описание закрепления на местности	Средняя квадратичная погрешность определения координат характерных точек границ земельного участка, м
	X	Y		
1	2	3	4	5
1	108650.57	110547.22	-	-
2	108653.03	110546.28	-	-
3	108659.17	110555.65	-	-
4	108654.67	110557.38	-	-
1	108650.57	110547.22	-	-



ДОКУМЕНТ ПОДПИСАН
ЭЛЕКТРОННОЙ ПОДПИСЬЮ

Сертификат: 009F0BDC181A023B64597F1E2579BEFB50

Владелец: ФЕДЕРАЛЬНАЯ СЛУЖБА ГОСУДАРСТВЕННОЙ

РЕГИСТРАЦИИ, КАДАСТРА И КАРТОГРАФИИ

Действителен: с 02.08.2024 по 26.10.2025

037

полное наименование должности		инициалы, фамилия
-------------------------------	--	-------------------

Земельный участок

вид объекта недвижимости

Лист № 2 раздела 4.2

Всего листов раздела 4.2: 7

Всего разделов: 7

Всего листов выписки: 31

25.04.2025г. № КУВИ-001/2025-96549119

Кадастровый номер:

78:36:0013262:9764

Сведения о характерных точках границы части (частей) земельного участка

Учетный номер части: 78:36:0013262:9764/2

Система координат

Номер точки	Координаты, м		Описание закрепления на местности	Средняя квадратичная погрешность определения координат характерных точек границ земельного участка, м
	X	Y		
1	2	3	4	5
1	108650.57	110547.22	-	-
2	108653.03	110546.28	-	-
3	108659.17	110555.65	-	-
4	108654.67	110557.38	-	-
1	108650.57	110547.22	-	-



ДОКУМЕНТ ПОДПИСАН
ЭЛЕКТРОННОЙ ПОДПИСЬЮ

Сертификат: 009F0BDC181A023B64597F1E2579BEFB50

Владелец: ФЕДЕРАЛЬНАЯ СЛУЖБА ГОСУДАРСТВЕННОЙ

РЕГИСТРАЦИИ, КАДАСТРА И КАРТОГРАФИИ

Действителен: с 02.08.2024 по 26.10.2025

030

полное наименование должности

инициалы, фамилия

Земельный участок			
вид объекта недвижимости			
Лист № 3 раздела 4.2	Всего листов раздела 4.2: 7	Всего разделов: 7	Всего листов выписки: 31

25.04.2025г. № КУВИ-001/2025-96549119

Кадастровый номер: 78:36:0013262:9764

Сведения о характерных точках границы части (частей) земельного участка				
Учетный номер части: 78:36:0013262:9764/3				
Система координат				
Номер точки	Координаты, м		Описание закрепления на местности	Средняя квадратичная погрешность определения координат характерных точек границ земельного участка, м
	X	Y		
1	2	3	4	5
1	108650.57	110547.22	-	-
2	108653.03	110546.28	-	-
3	108659.17	110555.65	-	-
4	108654.67	110557.38	-	-
1	108650.57	110547.22	-	-



ДОКУМЕНТ ПОДПИСАН
ЭЛЕКТРОННОЙ ПОДПИСЬЮ

Сертификат: 009F0BDC181A023B64597F1E2579BEFB50

Владелец: ФЕДЕРАЛЬНАЯ СЛУЖБА ГОСУДАРСТВЕННОЙ

РЕГИСТРАЦИИ, КАДАСТРА И КАРТОГРАФИИ

Действителен: с 02.08.2024 по 26.10.2025

039

полное наименование должности

инициалы, фамилия

Земельный участок			
вид объекта недвижимости			
Лист № 4 раздела 4.2	Всего листов раздела 4.2: 7	Всего разделов: 7	Всего листов выписки: 31

25.04.2025г. № КУВИ-001/2025-96549119

Кадастровый номер: 78:36:0013262:9764

Сведения о характерных точках границы части (частей) земельного участка			
Учетный номер части: 78:36:0013262:9764/4			

Номер точки	Координаты, м		Описание закрепления на местности	Средняя квадратичная погрешность определения координат характерных точек границ земельного участка, м
	X	Y		
1	2	3	4	5
1	108650.57	110547.22	-	-
2	108654.06	110545.88	-	-
3	108656.71	110544.86	-	-
4	108662.98	110554.19	-	-
5	108660.21	110555.25	-	-
6	108654.67	110557.38	-	-
1	108650.57	110547.22	-	-



ДОКУМЕНТ ПОДПИСАН
ЭЛЕКТРОННОЙ ПОДПИСЬЮ

Сертификат: 009F0BDC181A023B64597F1E2579BEFB50

Владелец: ФЕДЕРАЛЬНАЯ СЛУЖБА ГОСУДАРСТВЕННОЙ

РЕГИСТРАЦИИ, КАДАСТРА И КАРТОГРАФИИ

Действителен: с 02.08.2024 по 26.10.2025

700

полное наименование должности

инициалы, фамилия

Земельный участок			
вид объекта недвижимости			

Лист № 5 раздела 4.2	Всего листов раздела 4.2: 7	Всего разделов: 7	Всего листов выписки: 31
----------------------	-----------------------------	-------------------	--------------------------

25.04.2025г. № КУВИ-001/2025-96549119

Кадастровый номер: 78:36:0013262:9764

Сведения о характерных точках границы части (частей) земельного участка

Учетный номер части: 78:36:0013262:9764/5

Система координат

Номер точки	Координаты, м		Описание закрепления на местности	Средняя квадратичная погрешность определения координат характерных точек границ земельного участка, м
	X	Y		
1	2	3	4	5
1	108650.57	110547.22	-	-
2	108654.06	110545.88	-	-
3	108659.91	110543.64	-	-
4	108662.39	110547.35	-	-
5	108664.86	110553.47	-	-
6	108660.21	110555.25	-	-
7	108654.67	110557.38	-	-
1	108650.57	110547.22	-	-



ДОКУМЕНТ ПОДПИСАН
ЭЛЕКТРОННОЙ ПОДПИСЬЮ

Сертификат: 009F0BDC181A023B64597F1E2579BEFB50

Владелец: ФЕДЕРАЛЬНАЯ СЛУЖБА ГОСУДАРСТВЕННОЙ

РЕГИСТРАЦИИ, КАДАСТРА И КАРТОГРАФИИ

Действителен: с 02.08.2024 по 26.10.2025

полное наименование должности

инициалы, фамилия

Земельный участок			
вид объекта недвижимости			
Лист № 6 раздела 4.2	Всего листов раздела 4.2: 7	Всего разделов: 7	Всего листов выписки: 31

25.04.2025г. № КУВИ-001/2025-96549119

Кадастровый номер: 78:36:0013262:9764

Сведения о характерных точках границы части (частей) земельного участка				
Учетный номер части: 78:36:0013262:9764/6				
Система координат				
Номер точки	Координаты, м		Описание закрепления на местности	Средняя квадратичная погрешность определения координат характерных точек границ земельного участка, м
	X	Y		
1	2	3	4	5
1	108650.57	110547.22	-	-
2	108653.03	110546.28	-	-
3	108659.17	110555.65	-	-
4	108654.67	110557.38	-	-
1	108650.57	110547.22	-	-



ДОКУМЕНТ ПОДПИСАН
ЭЛЕКТРОННОЙ ПОДПИСЬЮ

Сертификат: 009F0BDC181A023B64597F1E2579BEFB50

Владелец: ФЕДЕРАЛЬНАЯ СЛУЖБА ГОСУДАРСТВЕННОЙ

РЕГИСТРАЦИИ, КАДАСТРА И КАРТОГРАФИИ

Действителен: с 02.08.2024 по 26.10.2025

702

полное наименование должности

инициалы, фамилия

Земельный участок

вид объекта недвижимости

Лист № 7 раздела 4.2

Всего листов раздела 4.2: 7

Всего разделов: 7

Всего листов выписки: 31

25.04.2025г. № КУВИ-001/2025-96549119

Кадастровый номер:

78:36:0013262:9764

Сведения о характерных точках границы части (частей) земельного участка

Учетный номер части: 78:36:0013262:9764/7

Система координат СК-1964

Номер точки	Координаты, м		Описание закрепления на местности	Средняя квадратичная погрешность определения координат характерных точек границ земельного участка, м
	X	Y		
1	2	3	4	5
1	108664.71	110553.53	-	0.1
2	108660.21	110555.25	-	0.1
3	108654.67	110557.38	-	0.1
4	108650.57	110547.22	-	0.1
5	108654.06	110545.88	-	0.1
6	108658.47	110544.19	-	0.1
1	108664.71	110553.53	-	0.1



ДОКУМЕНТ ПОДПИСАН
ЭЛЕКТРОННОЙ ПОДПИСЬЮ

Сертификат: 009F0BDC181A023B64597F1E2579BEFB50

Владелец: ФЕДЕРАЛЬНАЯ СЛУЖБА ГОСУДАРСТВЕННОЙ

РЕГИСТРАЦИИ, КАДАСТРА И КАРТОГРАФИИ

Действителен: с 02.08.2024 по 26.10.2025

полное наименование должности

инициалы, фамилия

ПРИЛОЖЕНИЕ № 4

к Акту по результатам государственной историко-культурной экспертизы документации, содержащей результаты исследований, в соответствии с которыми определяется наличие или отсутствие объектов, обладающих признаками объекта культурного наследия на земельном участке, подлежащем воздействию земляных, строительных, мелиоративных, хозяйственных работ, предусмотренных статьей 25 Лесного кодекса Российской Федерации работ по использованию лесов (за исключением работ, указанных в пунктах 3, 4 и 7 части 1 статьи 25 Лесного кодекса Российской Федерации) и иных работ на земельном участке по объекту: «Переустройство ВЛ 330 кВ Северо-Западная ТЭЦ – Выборгская, ВЛ 330 кВ Северо-Западная ТЭЦ – Восточная, ВЛ 330 кВ Северо-Западная ТЭЦ – Зеленогорск, КВЛ 330 кВ Северная – Парнас в рамках соглашения о компенсации с ООО «СЗ «Европейская перспектива 2» № 1175006 от 18.12.2023 (переустройство ВЛ 1,2 км)» по адресу: 194294, Санкт-Петербург, Выборгский район, посёлок Парголово

**Информационное письмо ООО «Интер Энерго» от 11.07.2025 г.
№ ИЭВ-25-292**



ООО «Интер Энерго»

109542, г. Москва, вн. тер. г. муниципальный округ Выхино-Жулебино,
Рязанский проспект, д.97, к.2, помещение 1/1
тел. +7(495)740-99-42
ИНН / КПП 7721705867 / 772101001
р/с: 40702810238120013018 в Отделении
№ 01610 Московского банка ПАО Сбербанк
к/с: 30101810400000000225, БИК: 044525225

Исх. № ИЭВ-25-292 от 11.07.2025г.

Генеральному директору
ООО «ПИРС»
Т.В.Носовой

«Об отсутствии необходимости ГПЗУ»

Уважаемая Татьяна Валерьевна!

В ответ на Ваш запрос о необходимости предоставления ГПЗУ земельных участков под размещение объекта «ВЛ 330 кВ Северо-Западная ТЭЦ – Выборгская, ВЛ 330 кВ Северо-Западная ТЭЦ – Восточная, ВЛ 330 кВ Северо-Западная ТЭЦ – Зеленогорск, КВЛ 330 кВ Северная – Парнас» в соответствии с Постановлением Правительства РФ от 25.04.2024г.№530 для проведения государственной историко-культурной экспертизы сообщаем следующее:

1. Объект «ВЛ 330 кВ Северо-Западная ТЭЦ – Выборгская, ВЛ 330 кВ Северо-Западная ТЭЦ – Восточная, ВЛ 330 кВ Северо-Западная ТЭЦ – Зеленогорск, КВЛ 330 кВ Северная – Парнас» является линейным объектом (п.10.1 ст.1 «Градостроительный кодекс Российской Федерации» от 29.12.2004 г. №190-ФЗ).

2. В соответствии с ч.5, п.3, ст.41 Градостроительного кодекса Российской Федерации для линейных объектов подготовка документации по планировке территории в целях размещения объекта капитального строительства является обязательной (за исключением случая, если размещение линейного объекта планируется осуществлять на землях или земельных участках, находящихся в государственной или муниципальной собственности, и для размещения такого линейного объекта не требуется предоставление земельных участков, находящихся в государственной или муниципальной собственности и установление сервитутов).

3. В соответствии с п.4 ст. 41 Градостроительного кодекса Российской Федерации видами документации по планировке территории является проект планировки и проект межевания территории. Градостроительный план земельного участка не является документацией по планировке территории и не разрабатывается.

Данное письмо необходимо использовать для предоставления эксперту, выполняющему историко-культурную экспертизу по указанным выше объектам.

Генеральный директор
ООО «Интер Энерго»



Е.В.Пак

ПРИЛОЖЕНИЕ № 5

к Акту по результатам государственной историко-культурной экспертизы документации, содержащей результаты исследований, в соответствии с которыми определяется наличие или отсутствие объектов, обладающих признаками объекта культурного наследия на земельном участке, подлежащем воздействию земляных, строительных, мелиоративных, хозяйственных работ, предусмотренных статьей 25 Лесного кодекса Российской Федерации работ по использованию лесов (за исключением работ, указанных в пунктах 3, 4 и 7 части 1 статьи 25 Лесного кодекса Российской Федерации) и иных работ на земельном участке по объекту: «Переустройство ВЛ 330 кВ Северо-Западная ТЭЦ – Выборгская, ВЛ 330 кВ Северо-Западная ТЭЦ – Восточная, ВЛ 330 кВ Северо-Западная ТЭЦ – Зеленогорск, КВЛ 330 кВ Северная – Парнас в рамках соглашения о компенсации с ООО «СЗ «Европейская перспектива 2» № 1175006 от 18.12.2023 (переустройство ВЛ 1,2 км)» по адресу: 194294, Санкт-Петербург, Выборгский район, посёлок Парголово

Техническое задание к договору № 25-04/25 от 25.04.2025 г. между ООО «Интер Энерго» и ООО «ПИРС»

ТЕХНИЧЕСКОЕ ЗАДАНИЕ

1. Общие положения

1.1. Наименование работы: **Организация проведения государственной историко-культурной экспертизы путем археологического обследования земельного участка, предназначенного для проектирования и строительства объекта: «Переустройство ВЛ 330 кВ Северо-Западная ТЭЦ – Выборгская, ВЛ 330 кВ Северо-Западная ТЭЦ –Восточная, ВЛ 330 кВ Северо-Западная ТЭЦ – Зеленогорск, КВЛ 330 кВ Северная –Парнас в рамках соглашения о компенсации с ООО «СЗ «Европейская перспектива 2» № 1175006 от 18.12.2023 (переустройство ВЛ 1,2 км)» по адресу : 194294, Санкт-Петербург, Выборгский район, посёлок Парголово.**

1.2. Заказчик: **ООО «Интер Энерго»**

1.3. Исполнитель: **ООО «ПИРС»**

1.4. Стадия работ: **Изыскательские и предпроектные работы**

1.5. Основание для выполнения работ: **Задание заказчика, письмо Комитета по государственному контролю, использованию и охране памятников истории и культуры от 02.04.2025 №01-43-8719/25-0-1.**

1.6. Район исследования: **Санкт-Петербург, Выборгский район, посёлок Парголово.**

2. Цель работы

Выполнение комплекса археологических работ в соответствии с требованиями Закона РФ «Об объектах культурного наследия (памятниках истории и культуры) народов Российской Федерации» от 25 июня 2002 года № 73-ФЗ в отношении земельного участка, предназначенного для проектирования и строительства объекта: «Переустройство ВЛ 330 кВ Северо-Западная ТЭЦ –Выборгская, ВЛ 330 кВ Северо-Западная ТЭЦ –Восточная, ВЛ 330 кВ Северо-Западная ТЭЦ –Зеленогорск, КВЛ 330 кВ Северная –Парнас в рамках соглашения о компенсации с ООО «СЗ «Европейская перспектива 2» № 1175006 от 18.12.2023 (переустройство ВЛ 1,2 км)» по адресу : 194294, Санкт-Петербург, Выборгский район, посёлок Парголово.

3. Основная нормативно-техническая документация

3.1. Закон РФ «Об объектах культурного наследия (памятниках истории и культуры) народов Российской Федерации» от 25 июня 2002 года № 73-ФЗ.

3.2. Закон РСФСР «Об охране окружающей природной среды».

3.3. Инструкция о порядке учета, обеспечения сохранности, содержания, использования и реставрации недвижимых памятников истории и культуры.

3.4. Инструкция по экологическому обоснованию хозяйственной и иной деятельности Минприроды РФ.

3.5. Методические указания по проведению проектных археологических работ в зонах народнохозяйственного строительства. М., Институт археологии АН СССР, 1990.

3.6. Положение о порядке проведения археологических полевых работ и составления научной отчётной документации №15, утвержденное Постановлением Отделения историко-филологических наук РАН от 12 апреля 2023 г.

3.7. Письмо Министерства культуры Российской Федерации от 15 февраля 2013 г. №22-01-39/05-АБ «О проведении археологических работ в неблагоприятные климатические периоды».

3.8. Письмо Института археологии РАН от 2013 г. «О зимних полевых работах».

4. Состав работ:

- 4.1. Архивно-библиографические исследования, составление исторической справки.
 - 4.1.1. Проведение архивных исследований, касающихся сведений о наличии археологических памятников в обследуемой зоне.
 - 4.1.2. Визуальное обследование участка исследований.
 - 4.1.3. Составление краткой исторической справки.
- 4.2. Археологическое обследование участка:
 - 4.3.1. Выявление памятников археологии на основании наличия подъемного материала, особенностей рельефа и иных данных.
 - 4.3.2. Привязка обнаруженных памятников к территории застройки.
 - 4.3.3. Описание ландшафтной характеристики расположения обнаруженных памятников и фиксируемых нарушений поверхности объекта.
 - 4.3.4. Разбивка археологических шурфов в местах предполагаемых археологических объектов.
 - 4.3.5. Фотофиксация в процессе подготовки к закладке шурфов.
 - 4.3.6. Выборка культурных напластований из шурфов по слоям, с трехмерной фиксацией находок на плане шурфа.
 - 4.3.7. Выявление археологического материала в культурном слое.
 - 4.3.8. Изучение культурного слоя в процессе закладки шурфов с зачисткой профилей для получения вертикальных разрезов.
 - 4.3.9. Фотофиксация процесса работ, отдельных находок и скоплений материала in situ.
 - 4.3.10. Фото- и графо- фиксация профилей стенок шурфов и обнаруженных ям.
 - 4.3.11. Отбор археологического материала из заполнения ям и сооружений, полевая консервация вещевого материала.
 - 4.3.12. Вычерчивание профилей шурфов, текстуальное описание стратиграфии, культурного слоя, материка и иных объектов в шурфах.
- 4.4. Ведение полевой документации.
 - 4.4.1. Камеральные работы.
 - 4.4.2. Очистка или мытье находок, при необходимости оперативная первичная консервация предметов из разрушающихся материалов.
 - 4.4.3. Статистическая обработка массовых находок. Шифровка находок.
 - 4.4.4. Составление полевых описей индивидуальных и массовых находок.
 - 4.4.5. Зарисовка находок.
- 4.5. Фотографирование находок.
- 4.6. Подготовка коллекций к передаче на постоянное хранение в Государственный музейный фонд.
- 4.7. Написание Технической документации.

5. Отчетная документация.

- 5.1. Акт государственной историко-культурной экспертизы путем археологического обследования земельного участка, предназначенного для проектирования и строительства объекта: «Переустройство ВЛ 330 кВ Северо-Западная ТЭЦ –Выборгская, ВЛ 330 кВ Северо-Западная ТЭЦ –Восточная, ВЛ 330 кВ Северо-Западная ТЭЦ –Зеленогорск, КВЛ 330 кВ Северная –Парнас в рамках соглашения о компенсации с ООО «СЗ «Европейская перспектива 2» № 1175006 от 18.12.2023 (переустройство ВЛ 1,2 км)» по адресу : 194294, Санкт-Петербург, Выборгский район, посёлок Парголово.
- 5.2. Акт государственной историко-культурной экспертизы предоставляется согласно действующего законодательства формате Adobe Acrobat (*.pdf, *.sig), подписанный усиленной квалифицированной подписью государственного эксперта.

Заказчик
Генеральный директор
ООО «Интер Энерго»



Исполнитель
Генеральный директор
ООО «ПИРС»



ПРИЛОЖЕНИЕ № 6

к Акту по результатам государственной историко-культурной экспертизы документации, содержащей результаты исследований, в соответствии с которыми определяется наличие или отсутствие объектов, обладающих признаками объекта культурного наследия на земельном участке, подлежащем воздействию земляных, строительных, мелиоративных, хозяйственных работ, предусмотренных статьей 25 Лесного кодекса Российской Федерации работ по использованию лесов (за исключением работ, указанных в пунктах 3, 4 и 7 части 1 статьи 25 Лесного кодекса Российской Федерации) и иных работ на земельном участке по объекту: «Переустройство ВЛ 330 кВ Северо-Западная ТЭЦ – Выборгская, ВЛ 330 кВ Северо-Западная ТЭЦ – Восточная, ВЛ 330 кВ Северо-Западная ТЭЦ – Зеленогорск, КВЛ 330 кВ Северная – Парнас в рамках соглашения о компенсации с ООО «СЗ «Европейская перспектива 2» № 1175006 от 18.12.2023 (переустройство ВЛ 1,2 км)» по адресу: 194294, Санкт-Петербург, Выборгский район, посёлок Парголово

Договор от 11.04.2025 г. №110725 между экспертом Германом К.Э. и ООО «ПИРС» на проведение государственной историко-культурной экспертизы. Копия приказа об аттестации государственного эксперта

ДОГОВОР №110725

на проведение государственной историко-культурной экспертизы

г. Санкт-Петербург

«11» июля 2025 г.

Общество с ограниченной ответственностью «Проектно-изыскательские решения в строительстве» (ООО «ПИРС»), именуемое в дальнейшем «Заказчик», в лице генерального директора **Носовой Татьяны Валерьевны**, действующего на основании Устава, с одной стороны, и **эксперт Герман Константин Энрикович**, 26.04.1968 года рождения, именуемый в дальнейшем «Исполнитель», действующий от своего имени и в своем лице, на основании **приказа Министерства культуры Российской Федерации от 24.01.2024 № 105 «Об аттестации экспертов по проведению государственной историко-культурной экспертизы»**, с другой стороны, именуемые совместно «Стороны», заключили настоящий договор (далее – Договор) о нижеследующем:

1. Предмет договора

Исполнитель обязуется провести по заявке Заказчика государственную историко-культурную экспертизу (далее – Экспертиза) *документации, содержащей результаты исследований, в соответствии с которыми определяется наличие или отсутствие объектов, обладающих признаками объекта культурного наследия на земельном участке, подлежащем воздействию земляных, строительных, мелиоративных, хозяйственных работ, предусмотренных статьёй 25 Лесного кодекса Российской Федерации работ по использованию лесов (за исключением работ, указанных в пунктах 3, 4 и 7 части 1 статьи 25 Лесного кодекса Российской Федерации) и иных работ на земельном участке, предназначенном для проектирования и строительства объекта: «Переустройство ВЛ 330 кВ Северо-Западная ТЭЦ –Выборгская, ВЛ 330 кВ Северо-Западная ТЭЦ –Восточная, ВЛ 330 кВ Северо-Западная ТЭЦ –Зеленогорск, КВЛ 330 кВ Северная –Парнас в рамках соглашения о компенсации с ООО «СЗ «Европейская перспектива 2» № 1175006 от 18.12.2023 (переустройство ВЛ 1,2 км)» по адресу : 194294, Санкт-Петербург, Выборгский район, посёлок Парголово,*

а Заказчик обязуется принять и оплатить результат Экспертизы.

1.2. Результатом Экспертизы является заключение Исполнителя о возможности (положительное заключение) или не возможности (отрицательное заключение) проведения земляных, строительных, мелиоративных, хозяйственных работ на вышеперечисленных участках.

Заключение оформляется в виде Акта государственной историко-культурной экспертизы (далее – Акт).

1.3. При проведении Экспертизы и оформлении Акта Исполнитель обязуется соблюдать требования, установленные Федеральным законом РФ от 25.06.2002 № 73-ФЗ «Об объектах культурного наследия (памятниках истории и культуры) народов Российской Федерации» и Положением о государственной историко-культурной экспертизе, утвержденным Постановлением Правительства Российской Федерации от 25 апреля 2024 г. № 530 «Об утверждении Положения о государственной историко-культурной экспертизе».

2. Права и обязанности Сторон

2.1. Исполнитель обязан:

2.1.1. Провести Экспертизу объектов и документации, представленной Заказчиком, в установленном порядке, с соблюдением норм действующего законодательства и подготовить заключение (Акт государственной историко-культурной экспертизы) в соответствии с п. 1.2. настоящего Договора.

2.1.2. Принимать меры по обеспечению сохранности представленных Заказчиком документов в период проведения Экспертизы.

2.1.3. Обеспечивать неразглашение конфиденциальной информации, которая стала известна Исполнителю в связи с проведением Экспертизы.

2.1.4. После проведения Экспертизы вернуть Заказчику документы, представленные на Экспертизу в порядке, предусмотренном в п. 3.3. настоящего договора.

2.1.5. Сохранять конфиденциальность в отношении, представленной на Экспертизу документации, не раскрывать ее третьим лицам (за исключением работников Исполнителя, а также лиц, привлекаемых Исполнителем к проведению Экспертизы).

2.2. Заказчик обязан:

2.2.1. Предоставить Исполнителю на бумажном и электронном носителе необходимую для Экспертизы документацию, соответствующую по составу и содержанию требованиям действующих нормативно-правовых актов.

2.2.2. Принять результат Экспертизы по акту приема-передачи выполненных работ (оказанных услуг) и оплатить результат Экспертизы вне зависимости от его выводов в соответствии с разделом 3 настоящего Договора.

2.3. Исполнитель вправе:

2.3.1. Отказаться от проведения Экспертизы в случаях, предусмотренных действующим законодательством и настоящим Договором.

2.3.2. Использовать при проведении Экспертизы информацию и сведения, собранные самостоятельно.

2.3.3. Предпринимать любые необходимые действия с целью проверки достоверности и полноты материалов, представленных на Экспертизу, в свою очередь Заказчик обязан содействовать Исполнителю в осуществлении таких действий.

2.4. Заказчик вправе:

2.4.1. Получать информацию о порядке и стадиях проведения Экспертизы.

2.4.2. Представлять Исполнителю дополнительно на электронном носителе документацию, необходимую для проведения Экспертизы, соответствующую по составу и содержанию требованиям действующих нормативно-правовых актов.

3. Цена договора и порядок оплаты

3.1. Стоимость Экспертизы составляет ██████████ 00 копеек, НДС не облагается. Исполнитель является самозанятым лицом и применяет в своей деятельности специальный налоговый режим «Налог на профессиональный доход» (справка за 2025г. № 71114809 от 10.01.2025г.).

3.1.1. Стороны при заключении настоящего договора исходят из того, что Исполнитель применяет специальный налоговый режим "Налог на профессиональный доход", в связи с чем, Заказчик освобождается от обязанности перечислять налоги и страховые взносы за Исполнителя в бюджет РФ на основании п.8 ст.2 Федерального закона от 27.11.2018 №422-ФЗ.

3.1.2. Исполнитель на каждую выплаченную ему Заказчиком сумму обязуется передать Заказчику чек, сформированный при расчете за услуги, указанные в п. 2.2 настоящего Договора.

. В случае снятия Исполнителя с учета в качестве плательщика налога на профессиональный доход, Исполнитель обязуется сообщить об этом Заказчику письменно в течение 3 дней с даты снятия с учета.

3.1.3. Заказчик уплачивает сумму, указанную в пункте 3.1.2. Договора, в течение 5 (пяти) календарных дней с даты подписания Заказчиком Акта приема-передачи выполненных работ (оказанных услуг). Обязательства по оплате Заказчиком проведенной Экспертизы Исполнителем (Экспертом) выполнены с даты поступления денежных средств на счет Исполнителя (Эксперта).

3.1.4. По завершении Экспертизы Исполнитель направляет Заказчику Акта и акта сдачи-приемки работ, который составляется в двух экземплярах и подписывается Сторонами.

Если Заказчик не представит Исполнителю подписанный акт сдачи-приемки выполненных работ в течение 10 (Десяти) рабочих дней со дня получения, работы считаются принятыми Заказчиком.

В случае необоснованного отказа (уклонения) Заказчика от принятия результата Экспертизы, либо от подписания акта сдачи-приемки выполненных работ в течение 10 (Десяти) рабочих дней после дня, когда такие действия должны были иметь место, Исполнитель считается выполнившим надлежащим образом свои обязательства по Договору.

4. Порядок и условия проведения экспертизы

4.1. Исполнитель приступает к проведению Экспертизы с даты подписания настоящего Договора обеими сторонами или на следующий день после подписания настоящего Договора обеими сторонами и предоставления Заказчиком полного пакета документов Исполнителю (Эксперту).

С 11.07.2025 по 20.07.2025 Исполнитель проводит Экспертизу представленной документации и оформляет заключение Экспертизы (Акт) в соответствии сп. 1.2. настоящего Договора.

Исполнитель вправе досрочно завершить проведение Экспертизы и подготовить заключение Экспертизы (Акт).

4.2. В процессе проведения Экспертизы Заказчик в соответствии с письменными замечаниями Исполнителя, в определенном по согласованию Сторон порядке и сроки, оперативно вносит соответствующие изменения в документацию или направляет исполнителю недостающие документы.

Исполнитель на основании экспертной оценки самостоятельно принимает решение о возможности и необходимости оперативного внесения изменений и (или) устранения недостатков и направлении Заказчику соответствующих указаний.

5. Ответственность сторон

5.1. За неисполнение или ненадлежащее исполнение обязательств по настоящему Договору Стороны несут ответственность, предусмотренную действующим законодательством.

5.2. В случае нарушения предусмотренного п. 4.1 настоящего Договора срока выполнения работ Исполнитель выплачивает Заказчику, пени в размере 0,03% от стоимости Экспертизы, установленной настоящим Договором, за каждый день просрочки.

5.3. Стороны освобождаются от ответственности за частичное или полное неисполнение обязательств по настоящему Договору, если сумеют доказать, что это явилось следствием обстоятельств непреодолимой силы (форс-мажор).

6. Действие договора

6.1. Настоящий Договор вступает в силу с момента его подписания Сторонами и действует до полного исполнения Сторонами своих обязательств по настоящему Договору.

6.2. Настоящий Договор может быть расторгнут судом по основаниям, предусмотренным действующим законодательством.

6.3. Исполнитель вправе в одностороннем порядке отказаться от исполнения настоящего Договора без обращения в суд, в соответствии с пунктом 4 статьи 450.1. Гражданского кодекса Российской Федерации в следующих случаях:

6.3.1. В случае просрочки представления Заказчиком документов в соответствии с п. 2.2.1 настоящего Договора.

6.3.2. В случае не устранения Заказчиком в установленный Исполнителем срок выявленных в процессе проведения государственной историко-культурной экспертизы недостатков в проектной документации, которые не позволяют сделать выводы в соответствии с п. 1.2 настоящего договора.

6.3.3. При внесении Заказчиком изменений в проектную документацию без согласования с Исполнителем, что ведет к невозможности завершения работ в установленный законом срок.

6.4. При наступлении обстоятельств, указанных в п. 6.3 настоящего договора, Исполнитель направляет Заказчику в срок не позднее 10 (Десяти) рабочих дней до планируемой даты расторжения договора соответствующее письменное уведомление об отказе от исполнения настоящего Договора (расторжении договора) с указанием даты расторжения. Договор считается расторгнутым с даты, указанной в уведомлении.

6.5. При расторжении настоящего договора в соответствии с п.п. 6.3.1, 6.3.2, 6.3.3 Заказчик не освобождается от обязанности оплатить полную стоимость Экспертизы.

6.6. Заказчик вправе в одностороннем порядке отказаться от исполнения настоящего Договора без обращения в суд при условии письменного уведомления Исполнителя в срок не позднее 10 (Десяти) рабочих дней до планируемой даты расторжения с возмещением Исполнителю стоимости фактически выполненных работ.

7. Заключительные положения

7.1. Стороны пришли к взаимному соглашению, что все споры по настоящему Договору решаются путем переговоров, а при не достижении согласия передаются на рассмотрение в суд по месту нахождения истца.

Право Сторон на урегулирование споров во внесудебном порядке, предусмотренное настоящим Договором, не является установлением претензионного порядка разрешения споров, возникших из Договора или в связи с его заключением и/или исполнением.

7.2. Все изменения и дополнения к настоящему Договору признаются действительными, если они совершены в письменной форме и подписаны Сторонами.

7.3. При передаче Заказчику уведомлений, информации и иных документов, если иное не предусмотрено настоящим Договором, такие уведомления, информация и иные документы считаются полученными: при передаче на руки, по факсу или по электронной почте - с момента такой передачи; при почтовом отправлении - по истечении 7 (Семи) календарных дней с момента такого отправления.

Замечания, подготовленные Исполнителем в соответствии с пунктом 4.2. настоящего Договора, направляются Заказчику по электронной почте.

7.4. К настоящему Договору не применяются положения статьи 720 Гражданского кодекса Российской Федерации.

7.5. Стороны обязаны уведомлять друг друга об изменениях в собственных справочных данных, указанных в Договоре, в течение 2 (Двух) рабочих дней с момента таких изменений.

7.6. Настоящий Договор составлен в двух экземплярах, имеющих одинаковую юридическую силу, по одному экземпляру для каждой из Сторон.

Адреса и банковские реквизиты Сторон:

ООО «ПИРС»

Герман Константин Энрикович, 26.04.1968 г.р.

Юридический адрес:
197082, г. Санкт-Петербург, ул. Оптиков, д.45,
к.1, лит.А, пом.69-Н
Фактический адрес:
197082, г. Санкт-Петербург, Богатырский пр.,
д.49, к.2, пом.318
ОГРН: 1177847165198
ИНН: 7814690758
КПП: 781401001
Р/с 40702810403000048696
Ф-л "СЕВЕРНАЯ СТОЛИЦА" АО
"РАЙФФАЙЗЕНБАНК"
БИК 044030723
К/с 30101810100000000723



Генеральный директор

Т.В. Носова

К.Э. Герман



МП: