

АКТ

по результатам ГОСУДАРСТВЕННОЙ ИСТОРИКО-КУЛЬТУРНОЙ ЭКСПЕРТИЗЫ раздела документации, обосновывающего меры по обеспечению сохранности объекта культурного наследия федерального значения «Мост Кронверкский» (адрес НПА: через Кронверкский пролив, на продолжении Добролюбова просп.), объекта культурного наследия федерального значения «Набережные Кронверкского пролива» (адрес НПА: по обоим берегам Кронверкского пролива, от Иоанновского моста до Кронверкского моста), входящих в состав объекта культурного наследия федерального значения «Набережные и мосты Кронверкского пролива» (адрес НПА: Кронверкский пролив - по обоим берегам, от Троицкого моста до Кронверкского моста), объекта культурного наследия регионального значения «Александровский парк (парк им. В.И.Ленина)», расположенного по адресу: Санкт-Петербург, Кронверкский пр., выявленного объекта культурного наследия «Дом П.С. Оболенского», расположенного по адресу: Санкт-Петербург, Мытнинская наб., д. 3, лит. А (адрес НПА: Мытнинская наб., 3), при проведении земляных, строительных, мелiorативных, хозяйственных работ, указанных в статье 30 Федерального закона от 25.06.2002 №73-ФЗ «Об объектах культурного наследия (памятниках истории и культуры) народов Российской Федерации» работ по использованию лесов и иных работ: «Раздел по обеспечению сохранности объекта культурного наследия федерального значения «Мост Кронверкский» (адрес НПА: через Кронверкский пролив, на продолжении Добролюбова просп.), объекта культурного наследия федерального значения «Набережные Кронверкского пролива» (адрес НПА: по обоим берегам Кронверкского пролива, от Иоанновского моста до Кронверкского моста), входящих в состав объекта культурного наследия федерального значения «Набережные и мосты Кронверкского пролива» (адрес НПА: Кронверкский пролив - по обоим берегам, от Троицкого моста до Кронверкского моста), объекта культурного наследия регионального значения «Александровский парк (парк им. В.И.Ленина)», расположенного по адресу: Санкт-Петербург, Кронверкский пр., выявленного объекта культурного наследия «Дом П.С. Оболенского», расположенного по адресу: Санкт-Петербург, Мытнинская наб., д. 3, лит. А (адрес НПА: Мытнинская наб., 3), при реализации проектного решения «Строительство электроустановок для осуществления технологического присоединения энергопринимающих устройств потребителя ФГБУ «Дирекция по строительству и реконструкции объектов в Северо- Западном Федеральном округе» Управления делами Президента Российской Федерации по адресу: г. Санкт-Петербург, пр. Добролюбова, д. 14 (кадастровый номер: 78:07:0003043:2)».

78-10-7621-ОСОКН. ООО «ЦИИВС», 2025 г.

г. Санкт-Петербург

«04» июня 2025 г.

Настоящая государственная историко-культурная экспертиза проведена аттестованным экспертом на основании договора на проведение государственной историко-культурной экспертизы от 30.05.2025 № 231 (приложение №17).

а. Дата начала и дата окончания проведения экспертизы

Настоящая государственная историко-культурная экспертиза проведена в период с 30 мая 2025 года по 04 июня 2025 года.

б. Место проведения экспертизы

Санкт-Петербург.

в. Заказчик экспертизы

ООО «Центр инженерных изысканий в строительстве» (194044, г. Санкт-Петербург, ул. Чугунная, д. 14, к. 2, лит. 3, пом. 33-Н, ИНН 7802284381).

г. Сведения об эксперте

Полетайкин Вячеслав Владимирович – образование высшее (Архитектура (Красноярский инженерно-строительный институт – в настоящее время Федеральное государственное бюджетное образовательное учреждение высшего образования «Архитектурный институт Сибирского федерального университета»); Реставрация (Федеральное государственное бюджетное образовательное учреждение высшего образования «Санкт-Петербургский государственный архитектурно-строительный университет»), кандидат архитектуры («Ленинградский инженерно-строительный институт», в настоящее время Федеральное государственное бюджетное образовательное учреждение высшего образования «Санкт-Петербургский архитектурно-строительный университет» – аспирантура). Стаж работы – 33 года. Место работы – ООО «Архи-Метрика», должность – генеральный директор (штатный сотрудник организации, приказ о приеме на работу № 1/К).

Аттестован в качестве государственного эксперта по проведению следующей экспертной деятельности (объектов экспертизы) (приказ Министерства культуры Российской Федерации от 19.12.2023 г. № 3399, Приложение №16):

- документация или разделы документации, обосновывающие меры по обеспечению сохранности объекта культурного наследия, включенного в реестр, выявленного объекта культурного наследия, либо объекта, обладающего признаками объекта культурного наследия при проведении земляных, мелиоративных, хозяйственных работ, указанных в статье 30 Федерального закона №73-ФЗ работ по использованию лесов и иных работ в границах территории объекта культурного наследия либо на земельном участке, непосредственно связанном с земельным участком в границах территории объекта культурного наследия;

- проектная документация на проведение работ по сохранению объектов культурного наследия.

д. Информация о том, что в соответствии с законодательством Российской Федерации эксперт несет ответственность за достоверность сведений, изложенных в заключении

Настоящая государственная историко-культурная экспертиза проведена в соответствии со статьями 28, 29, 30, 31, 32 Федерального закона от 25.06.2002 №73-ФЗ «Об объектах культурного наследия (памятниках истории и культуры) народов Российской Федерации» и требованиями постановления Правительства Российской Федерации от 25.04.2024 № 530 «Об утверждении Положения о государственной историко-культурной экспертизе».

В соответствии с законодательством Российской Федерации эксперты несут ответственность за достоверность сведений, изложенных в заключении.

В.В. Полетайкин

е. Цели и объекты экспертизы

Цель экспертизы:

Обеспечение сохранности объектов культурного наследия, включенных в реестр, выявленных объектов культурного наследия либо объектов, обладающих признаками объекта культурного наследия (объекта культурного наследия федерального значения «Мост Кронверкский» (адрес НПА: через Кронверкский пролив, на продолжении Добролюбова просп.), объекта культурного наследия федерального значения «Набережные Кронверкского пролива» (адрес НПА: по обоим берегам Кронверкского пролива, от Иоанновского моста до Кронверкского моста), входящих в состав объекта культурного наследия федерального значения «Набережные и мосты Кронверкского пролива» (адрес НПА: Кронверкский пролив - по обоим берегам, от Троицкого моста до Кронверкского моста), объекта культурного наследия регионального значения «Александровский парк (парк им. В.И.Ленина)», расположенного по адресу: Санкт-Петербург, Кронверкский пр., выявленного объекта культурного наследия «Дом П.С. Оболенского», расположенного по адресу: Санкт-Петербург, Мытнинская наб., д. 3, лит. А (адрес НПА: Мытнинская наб., 3), при проведении земляных, строительных, мелиоративных, хозяйственных работ, указанных в статье 30 Федерального закона от 25.06.2002 №73-ФЗ «Об объектах культурного наследия (памятниках истории и культуры) народов Российской Федерации» работ по использованию лесов и иных работ: «Раздел по обеспечению сохранности объекта культурного наследия федерального значения «Мост Кронверкский» (адрес НПА: через

Кронверкский пролив, на продолжении Добролюбова просп.), объекта культурного наследия федерального значения «Набережные Кронверкского пролива» (адрес НПА: по обоим берегам Кронверкского пролива, от Иоанновского моста до Кронверкского моста), входящих в состав объекта культурного наследия федерального значения «Набережные и мосты Кронверкского пролива» (адрес НПА: Кронверкский пролив - по обоим берегам, от Троицкого моста до Кронверкского моста), объекта культурного наследия регионального значения «Александровский парк (парк им. В.И.Ленина)», расположенного по адресу: Санкт-Петербург, Кронверкский пр., выявленного объекта культурного наследия «Дом П.С. Оболенского», расположенного по адресу: Санкт-Петербург, Мытнинская наб., д. 3, лит. А (адрес НПА: Мытнинская наб., 3), при реализации проектного решения «Строительство электроустановок для осуществления технологического присоединения энергопринимающих устройств потребителя ФГБУ «Дирекция по строительству и реконструкции объектов в Северо- Западном Федеральном округе» Управления делами Президента Российской Федерации по адресу: г. Санкт-Петербург, пр. Добролюбова, д. 14 (кадастровый номер: 78:07:0003043:2)», шифр: 78-10-7621-ОСОКН, ООО «ЦИИВС» в 2025 году.

Объект экспертизы:

Раздел документации, обосновывающий меры по обеспечению сохранности объекта культурного наследия, включенного в реестр, выявленного объекта культурного наследия либо объекта, обладающего признаками объекта культурного наследия (объекта культурного наследия федерального значения «Мост Кронверкский» (адрес НПА: через Кронверкский пролив, на продолжении Добролюбова просп.), объекта культурного наследия федерального значения «Набережные Кронверкского пролива» (адрес НПА: по обоим берегам Кронверкского пролива, от Иоанновского моста до Кронверкского моста), входящих в состав объекта культурного наследия федерального значения «Набережные и мосты Кронверкского пролива» (адрес НПА: Кронверкский пролив - по обоим берегам, от Троицкого моста до Кронверкского моста), объекта культурного наследия регионального значения «Александровский парк (парк им. В.И.Ленина)», расположенного по адресу: Санкт-Петербург, Кронверкский пр., выявленного объекта культурного наследия «Дом П.С. Оболенского», расположенного по адресу: Санкт-Петербург, Мытнинская наб., д. 3, лит. А (адрес НПА: Мытнинская наб., 3) при проведении земляных, строительных, мелиоративных, хозяйственных работ, указанных в статье 30 Федерального закона от 25.06.2002 №73-ФЗ «Об объектах культурного наследия (памятниках истории и культуры) народов Российской Федерации» работ по использованию лесов и иных работ,

включающий оценку воздействия таких работ на указанные объекты и содержащие меры по обеспечению сохранности указанных объектов при проведении таких работ в границах территорий указанных объектов либо на земельном участке, непосредственно связанном с земельным участком в границах территорий указанных объектов: «Раздел по обеспечению сохранности объекта культурного наследия федерального значения «Мост Кронверкский» (адрес НПА: через Кронверкский пролив, на продолжении Добролюбова просп.), объекта культурного наследия федерального значения «Набережные Кронверкского пролива» (адрес НПА: по обоим берегам Кронверкского пролива, от Иоанновского моста до Кронверкского моста), входящих в состав объекта культурного наследия федерального значения «Набережные и мосты Кронверкского пролива» (адрес НПА: Кронверкский пролив - по обоим берегам, от Троицкого моста до Кронверкского моста), объекта культурного наследия регионального значения «Александровский парк (парк им. В.И.Ленина)», расположенного по адресу: Санкт-Петербург, Кронверкский пр., выявленного объекта культурного наследия «Дом П.С. Оболенского», расположенного по адресу: Санкт-Петербург, Мытнинская наб., д. 3, лит. А (адрес НПА: Мытнинская наб., 3), при реализации проектного решения «Строительство электроустановок для осуществления технологического присоединения энергопринимающих устройств потребителя ФГБУ «Дирекция по строительству и реконструкции объектов в Северо- Западном Федеральном округе» Управления делами Президента Российской Федерации по адресу: г. Санкт-Петербург, пр. Добролюбова, д. 14 (кадастровый номер: 78:07:0003043:2)», шифр: 78-10-7621-ОСОКН, разработанный ООО «ЦИИВС» в 2025 году.

ж. Перечень документов, предоставленных заказчиком или полученных экспертом самостоятельно:

Перечень документов, предоставленных заказчиком:

- Раздел документации «Раздел по обеспечению сохранности объекта культурного наследия федерального значения «Мост Кронверкский» (адрес НПА: через Кронверкский пролив, на продолжении Добролюбова просп.), объекта культурного наследия федерального значения «Набережные Кронверкского пролива» (адрес НПА: по обоим берегам Кронверкского пролива, от Иоанновского моста до Кронверкского моста), входящих в состав объекта культурного наследия федерального значения «Набережные и мосты Кронверкского пролива» (адрес НПА: Кронверкский пролив - по обоим берегам, от Троицкого моста до Кронверкского моста), объекта культурного наследия регионального значения «Александровский парк (парк им. В.И.Ленина)», расположенного по адресу: Санкт-Петербург, Кронверкский пр., выявленного объекта культурного наследия «Дом

П.С. Оболенского», расположенного по адресу: Санкт-Петербург, Мытнинская наб., д. 3, лит. А (адрес НПА: Мытнинская наб., 3), при реализации проектного решения «Строительство электроустановок для осуществления технологического присоединения энергопринимающих устройств потребителя ФГБУ «Дирекция по строительству и реконструкции объектов в Северо- Западном Федеральном округе» Управления делами Президента Российской Федерации по адресу: г. Санкт-Петербург, пр. Добролюбова, д. 14 (кадастровый номер: 78:07:0003043:2)», шифр: 78-10-7621-ОСОКН, разработанный ООО «ЦИИВС» в 2025 году;

- Постановление Правительства РФ от 10 июля 2001 г. №527 «О перечне объектов исторического и культурного наследия федерального (общероссийского) значения, находящихся в г. Санкт-Петербурге» (Приложение № 1 – извлечение);

- Решение исполкома Ленгорсовета № 849 от 31.10.1988. (Приложение № 2 – извлечение);

- Приказ от 20 февраля 2001 г. № 15 «Об утверждении списка вновь выявленных объектов, представляющих историческую, научную, художественную или иную культурную ценность» (Приложение № 3 – извлечение);

- Приказ Министерства культуры Российской Федерации от 16.11.2016 №53523-р «О регистрации объекта культурного наследия федерального значения «Мост Кронверкский», 1938 г., входящего в состав объекта культурного наследия федерального значения «Набережные и мосты Кронверкского пролива», 1738-1978 гг. (г. Санкт-Петербург), в едином государственном реестре объектов культурного наследия (памятников истории и культуры) народов Российской Федерации» (Приложение № 4);

- Приказ Министерства культуры Российской Федерации от 07.12.2016 №61672-р «О регистрации объекта культурного наследия федерального значения «Набережные Кронверкского пролива», 1967 г., 1978 г., входящего в состав объекта культурного наследия федерального значения «Набережные и мосты Кронверкского пролива», 1738-1978 гг. (г. Санкт-Петербург), в едином государственном реестре объектов культурного наследия (памятников истории и культуры) народов Российской Федерации» (Приложение № 5);

- Приказ Министерства культуры Российской Федерации от 21.10.2015 №11755-р «О регистрации объекта культурного наследия регионального значения «Александровский парк (парк им. В.И.Ленина)», 1842 г., (г. Санкт-Петербург), в едином государственном реестре объектов культурного наследия (памятников истории и культуры) народов Российской Федерации» (Приложение № 6);

- Распоряжение КГИОП от 15.09.2015 №10-447 «Об определении предмета охраны объекта культурного наследия федерального значения «Мост Кронверкский», входящего в

состав объекта культурного наследия федерального значения «Набережные и мосты Кронверкского пролива» (Приложение № 7);

- Распоряжение КГИОП от 21.06.2016 №10-261 «Об определении предмета охраны объекта культурного наследия федерального значения «Набережные Кронверкского пролива», входящего в состав объекта культурного наследия федерального значения «Набережные и мосты Кронверкского пролива» (Приложение № 8);

- Распоряжение КГИОП от 28.10.2024 №1322-рп «Об утверждении предмета охраны объекта культурного наследия регионального значения «Александровский парк (парк им. В.И.Ленина)» (Приложение № 9);

- Распоряжение КГИОП от 07.10.2011 №10-631 «Об утверждении перечня предметов охраны выявленного объекта культурного наследия «Дом П.С. Оболенского» (Приложение № 10);

- Распоряжение КГИОП от 23.08.2023 №775-рп «Об утверждении границ и режима использования территории объекта культурного наследия федерального значения «Набережные и мосты Кронверкского пролива» (Приложение № 11);

- Распоряжение КГИОП от 15.08.2023 №733-рп «Об утверждении границ и режима использования территории объекта культурного наследия регионального значения «Александровский парк (парк им. В.И.Ленина)» (Приложение № 12);

- План границ территории выявленного объекта культурного наследия «Дом П.С. Оболенского» от 18.05.2002 г. (Приложение № 13);

- Распоряжение КГИОП от 26.06.2018 №07-19-287/18 «Об утверждении охранного обязательства собственника или иного законного владельца объекта культурного наследия федерального значения «Мост Кронверкский», включенного в единый государственный реестр объектов культурного наследия (памятников истории и культуры) народов Российской Федерации»; Распоряжение КГИОП от 08.12.2023 №438-об/23 «О внесении изменений в распоряжение КГИОП от 26.06.2018 №07-19-287/18» (Приложение № 14);

- Распоряжение КГИОП от 26.06.2018 №07-19-288/18 «Об утверждении охранного обязательства собственника или иного законного владельца объекта культурного наследия федерального значения «Набережные Кронверкского пролива», включенного в единый государственный реестр объектов культурного наследия (памятников истории и культуры) народов Российской Федерации». Распоряжение КГИОП от 08.12.2023 №437-об/23 «О внесении изменений в распоряжение КГИОП от 26.06.2018 №07-19-288/18» (Приложение № 15);

- Информационное письмо от 30.05.2025 г. №78-10-7801 (Приложение № 18);

- Архивные материалы и топография (Приложение № 19);

- Схема расположения зоны производства работ, относительно земельного участка в границах территории объекта культурного наследия, по данным публичной кадастровой карты (Приложение №21);

- Выписка из ЕГРН от 02.06.2025 №КУВИ-001/2025-116694289 (участок 78:07:0003015:15); Выписка из ЕГРН от 02.06.2025 №КУВИ-001/2025-116697431 (участок 78:07:0003015:1044); Выписка из ЕГРН от 02.06.2025 №КУВИ-001/2025-116698440 (участок 78:07:0003015:3264); Выписка из ЕГРН от 02.06.2025 №КУВИ-001/2025-116693987 (участок 78:07:0003017:1211) (Приложение №22).

Перечень документов, полученных экспертом самостоятельно:

В соответствии с договором на проведение государственной историко-культурной экспертизы сбор документов (сведений), указанных в пункте 15 Положения о государственной историко-культурной экспертизе, утвержденного постановлением Правительства Российской Федерации от 25.04.2024 № 530, осуществляется заказчиком.

з. Сведения об обстоятельствах, повлиявших на процесс проведения и результаты экспертизы

Обстоятельства, повлиявшие на процесс проведения и результаты экспертизы, отсутствуют.

и. Сведения о проведенных исследованиях с указанием примененных методов, объема и характера выполненных работ и их результатов

Настоящая экспертиза проведена в соответствии с Федеральным законом от 25.06.2002 № 73-ФЗ «Об объектах культурного наследия (памятниках истории и культуры) народов Российской Федерации» (далее по тексту Акта - Закон), постановлением Правительства Российской Федерации от 25.04.2024 № 530 «Об утверждении Положения о государственной историко-культурной экспертизе».

В рамках настоящей экспертизы экспертом были проведены следующие исследования:

Архивно-библиографическое исследование в объеме, необходимом для принятия экспертом соответствующих решений, с целью выявления материалов, содержащих сведения по истории освоения участка. В рамках архивно-библиографических исследований была изучена библиография в Русском фонде Российской национальной библиотеке (РНБ), Библиотеке Академии Наук, фонды государственного исторического

архива. Кроме того, экспертом был проведен натурный осмотр объектов культурного наследия и их фотофиксация (Приложение №20).

В ходе проведения архивно-библиографического исследования были выявлены документы и материалы, относящиеся к объекту экспертизы.

При проведении экспертизы эксперт соблюдал принципы проведения экспертизы, установленные статьей 29 Федерального закона «Об объектах культурного наследия (памятниках истории и культуры) народов Российской Федерации», обеспечивал объективность, всесторонность и полноту проводимых исследований, а также достоверность и обоснованность своих выводов; самостоятельно оценивал результаты исследований, ответственно и точно формулировал выводы в пределах своей компетенции.

Исследования проводились на основе принципов научной обоснованности, объективности и законности, презумпции сохранности объекта культурного наследия, соблюдения требований безопасности в отношении объекта культурного наследия, а также объектов культурного наследия, расположенных на непосредственно прилегающей территории, достоверности и полноты информации.

Указанные исследования были проведены с применением методов натурального, историко-архивного и историко-архитектурного анализа в объеме, достаточном для обоснования вывода государственной историко-культурной экспертизы. Результаты исследований, проведенных в рамках экспертизы, были оформлены в виде настоящего акта.

к. Факты и сведения, выявленные и установленные в результате проведенных исследований

Согласно проведенному анализу раздела документации, зона производства работ расположена на земельном участке, непосредственно связанном с земельным участком в границах территории объекта культурного наследия федерального значения «Мост Кронверкский», объекта культурного наследия федерального значения «Набережные Кронверкского пролива», входящих в состав объекта культурного наследия федерального значения «Набережные и мосты Кронверкского пролива», объекта культурного наследия регионального значения «Александровский парк (парк им. В.И.Ленина)», выявленного объекта культурного наследия «Дом П.С. Оболенского», а также в границах территории объекта культурного наследия регионального значения «Александровский парк (парк им. В.И.Ленина)».

Согласно Закону Санкт-Петербурга от 24.12.2008 (с изменениями на 15.07.2020) №820-7 «О границах объединенных зон охраны объектов культурного наследия, расположенных на территории Санкт-Петербурга, режимах использования земель и

требованиях к градостроительным регламентам в границах указанных зон» - рассматриваемый участок проектирования частично находится в границах единой зоны регулирования застройки и хозяйственной деятельности ОЗРЗ-1(07)01, частично в границах единой охранной зоны ООЗ(07). Участок расположен, в границах исторически сложившихся центральных районов (Петроградский район) Санкт-Петербурга.

Кроме того, согласно Приказу Министерства культуры Российской Федерации от 30.10.2020 № 1295 "Об утверждении предмета охраны, границ территории и требований к градостроительным регламентам в границах территории исторического поселения федерального значения город Санкт-Петербург", участок проектирования расположен в границах Исторического центра Санкт-Петербурга.

Краткие исторические сведения об объекте культурного наследия федерального значения «Мост Кронверкский», объекте культурного наследия федерального значения «Набережные Кронверкского пролива» (в составе объекта культурного наследия федерального значения «Набережные и мосты Кронверкского пролива»):

Кронверкский пролив отходит от Невы чуть ниже Троицкого моста, огибает дугой северную часть Заячьего острова и впадает в Неву у истока Малой Невы. Название пролива происходит от расположенного рядом вспомогательного укрепления - Кронверка («крон» - корона, «верк» - крепость). На правом берегу Кронверкского пролива расположен Кронверк, а на левом – Петропавловская крепость. Правый берег укреплен гранитом, и по нему проложена Кронверкская набережная. Откосы левого берега оформлены в виде газонов. Здесь же расположена вертолетная площадка для полетов над городом.

Длина Кронверкского пролива свыше 1 километра, а ширина составляет около 50 метров, глубина – около 4 метров. Через Кронверкский пролив перекинuty Иоанновский и Кронверкский мосты. Кронверкская набережная, расположенная между Троицкой площадью и Кронверкским проспектом, получила свое название в 1980 году по Кронверкскому проливу, вдоль которого она проходит. В XVIII – XIX вв. берега были укреплены деревом. В 1901-1903 гг. по проекту инженера Ф.Г. Зборжека и архитектора Л.И. Новикова была сооружена высокая гранитная стенка на участке между Троицким и Иоанновским мостами. Правый берег Невы от Кронверкского пролива и до Большой Невки к концу XIX века не имел регулярной застройки. Главными сооружениями здесь были лишь домик Петра I и занимавший большую площадь Гагаринский пеньковый буян.

Береговая линия Кронверкской набережной неоднократно видоизменялась. При постройке вначале деревянных, а затем гранитных набережных она значительно выдвинулась вперед в русло реки. В 1824–1826 годах, когда по проекту инженера Лебедева

сооружались гранитные устои для Суворовского наплавного моста, они на правом берегу из-за большой мели были вынесены далеко в русло реки, а от берега к ним подведена земляная дамба. Треугольник, образованный дамбой, постепенно заливался, и при проектировании в 1889 году каменной набережной береговую линию выпрямили. От деревянной набережной новая стенка отнесена была на 30 м. Гранитная набережная проектировалась и строилась в связи с сооружением постоянного Троицкого моста.

В 1967 году был благоустроен левый берег Кронверкского пролива по проекту инженера А.Д. Гутцайта, а в 1978 году был укреплен правый берег пролива железобетонным banquetом по проекту инженера Б.Б. Левина. В это же время был отреставрирован гранитный кронверкский пирс, который служил для выгрузки артиллерийских орудий и был построен в 1850-х годах по проекту архитектора П.И. Таманинского. Протяженность набережной составила около 2 километров.

Кронверкский мост был построен в 1938 году по проекту инженера П.П. Степанова – деревянный, 5-пролетный с металлическими балками, «горбатый» по силуэту. Мост расположен в створе проспекта Добролюбова и перекинут через Кронверкский пролив. Длина моста 58 метров, ширина – 9 метров.

Краткие исторические сведения об объекте культурного наследия регионального значения «Александровский парк (парк им. В.И.Ленина)».

Долгое время территория современного парка была стратегическим пустырем (гласисом) Петропавловкой крепости (1703). Согласно требованиям фортификации, пространство вокруг крепости должно быть открытым - все деревья здесь вырубались. Со временем крепость утратила своё оборонное значение. Но даже после окончания Северной войны в 1721 г. этот участок долгое время не застраивался.

Впервые устройством здесь парка озаботился имп. Александр I, поручивший составить проект арх. А. А. Менеласу. Однако реализован он не был. Следующая инициатива устроить здесь парк принадлежит министру финансов (1823-1844) Е. Ф. Канкрину¹. В январе 1842 г. Канкрин во время доклада Николаю I попросил разрешение на устройство парка «как для эстетической красоты данного места, а также дороги, ведущей на Каменный остров, так и для пользы людям». Разрешение было получено, и Канкрин был ознакомлен с работой Менеласа. Этот проект показался Канкрину дорогим, так как предусматривал срытие Кронверка. Составить новый проект министр поручил арх. своего ведомства - Антону Матвеевичу Куци. И уже в следующем прошении Николаю I были представлены чертежи, рисунки, план и сметы. Для реализации задуманного Канкрин не

¹ Сады и парки Санкт-Петербурга. М.-СПб., 2004., С.78

стал просить у имп. денег, а предполагал использовать сбережения министерства. На переустройство всего гласиса этих средств не хватало, потому проект касался лишь его восточной части. В феврале 1842 г. проект был утверждён. 6 февраля 1842 г. по повелению имп. Николая I устраиваемый парк назван Александровским в честь имп. Александра I. В 1842-1843 гг. сооружается первая часть, названная восточной. Автор проектов восточной части парка и построек в ней, а также главный производитель работ - арх. министерства А. М. Куци. Садовник - А. В. Гусев.

30 августа 1843 г. в присутствии Николая I состоялось открытие восточной части парка. Для пешеходов парк был открыт «во всякое время, а для экипажей только с 10 часов утра и до заката солнца». Восточная часть Александровского парка поступила в ведение С.-Пб Монетного двора и содержалась на казенные средства.

Эта часть парка занимала участок бывшего гласиса крепости, расположенный к северу от Петровского моста (Иоанновского) и Троицкой пл. до пересечения Кронверкского пр. с Каменноостровским и к западу от Кронверкского пр. до рва Кронверка и Кронверкского протока. Основу композиции здесь составляла аллея овальных очертаний шириной 8,5 м, предназначенная для езды верхом и в легких экипажах. Рядом с ней, с внутренней стороны, проходила пешеходная дорожка. В центре находился круглый газон, обсаженный десятью дубками. Его окружала кольцевая дорожка, от которой в разные стороны расходились извилистые прогулочные дорожки².

На ездовой аллее попеременно были высажены липа, ясень, клен и вяз - всего 350 деревьев. Для пешеходной дорожки живой изгородью служили высаженные шпалерами с внутренней стороны кусты акации. Насаждения восточной части парка - более 24 тысяч экземпляров растений: липа, тополь, вяз, ясень, клен, лиственница, сосна, береза, рябина, сирень, бузина, жимолость, дерен, жасмин, три вида спиреи, лапчатка, акация. В парке выкопали несколько небольших прудов, из которых брали воду для полива. Вдоль откосов прудов были посажены двумя рядами кусты ивы. На границе восточной части парка в двух местах, у Петровского моста и напротив Каменноостровского пр., сооружены водокачалки - деревянные павильоны с насосами для поливки ездовой аллеи. Автор проекта - механик Берг. Со всех сторон, кроме стороны, примыкавшей ко рву Кронверка, парк ограждала железная решетка высотой 1,24 м.

В центре круглого газона построена деревянная, раскрашенная белыми и малиновыми полосами беседка. У ездовой аллеи со стороны Кронверка выстроен двухэтажный деревянный кофейный домик на каменном фундаменте, окрашенный светло-серой краской, с разноцветными карнизами и капителями. За ним, у рва Кронверка, находился

² Сады и парки Санкт-Петербурга. М.-СПб., 2004., С.79

одноэтажный деревянный на каменном фундаменте жилой флигель для садовника, рабочих и сторожа, а также нежилой служебный флигель. Здесь также предусматривались заведения минеральных вод.

В 1844-1846 гг. создана вторая, центральная, часть парка. Устройство осуществлялось на городские средства Правлением 1-го округа путей сообщения и публичных зданий. Автор проекта - инж.-капитан А. П. Соболев. Садовый мастер и производитель работ - А. Рохель.

Центральная часть парка являлась продолжением восточной и была разбита между Кронверкским пр. и рвом Кронверка до оси Введенской ул. С южной стороны к ней примыкала территория, занимаемая небольшим садом и постройками Заведения искусственных минеральных вод, расположенная у рва Кронверка. Композиционной основой центральной части служило дугобразное шоссе, начинавшееся от ездовой овальной аллеи, проходившей в восточной части парка. Оно пересекало две небольшие овальные площадки. По обе стороны от шоссе проложены две извилистые пешеходные дорожки. Шоссе было обсажено деревьями. Поочередно высажены липа, клен, ясень и дуб - всего 270 деревьев. Насаждения центральной части парка: клен, липа, дуб, тополь, ясень, береза, рябина, ива, ольха, ильм, лиственница, сосна, белая и лиловая сирень, жимолость, дерен, бузина, боярышник, ирга, барбарис, лох серебристый, крушина, облепиха, мушмула, акация, три вида спиреи, цветущая малина, лапчатка, дрок, ракитник, шиповник, персик, жасмин, туя. Лужайки и газоны засеяны белым клевером и тимофеевкой. Проложены водосточные трубы и колодцы. Со стороны Кронверкского пр. эта часть ограждена такой же решеткой, как восточная.

Здесь были выстроены: деревянная крытая беседка с лепными украшениями; две круглые и четыре полукруглые открытые беседки, состоявшие из деревянных столбов и решеток из брусьев, укрепленных между ними. Вокруг беседок высажены деревья и кусты акации. Расставлены 11 деревянных скамеек. Центральная часть парка находилась в ведении Правления 1-го округа путей сообщения и публичных зданий. В 1846 г. ему же передана и восточная его часть.

В 1847-1852 гг. создана третья, западная, часть Александровского парка. Устройство осуществлялось на городские средства Правлением 1-го округа путей сообщения и публичных зданий. Автор проекта - инж.-капитан А. П. Соболев. Садовый мастер и производитель работ - А. Рохель.

Парк был продолжен от оси Введенской ул. вдоль Кронверкского пр. и рва Кронверка до Кронверкского протока. Планировка западной части парка перекликалась с планировкой его восточной части. Здесь также проложены замкнутые ездая аллея и пешеходная

дорожка, но в отличие от аллей и дорожки в восточной части они не имели строго овальных очертаний. В центре находилась круглая куртина, окруженная кольцевой дорожкой, от нее в направлении к пешеходной дорожке расходились в разные стороны извилистые дорожки. Состав посадок - как в центральной части.

Здесь были выстроены две полукруглые открытые решетчатые беседки. Вокруг них высажены деревья и кустарники. Устройством западной части завершилось создание Александровского парка.

В августе 1847 г. Николаем I был утверждён проект дальнейшего развития Александровского парка, который должен был соединиться с Петровским. Работы успели довести до берега Невы, стала подготавливаться территория за Кронверкским пр. Но после начала русско-турецкой войны и смерти Николая I реализация проекта была остановлена.

В 1865 г. «с соизволения» имп. Александра II участок в западной части парка площадью 3,3 га, окруженный ездовой аллеей, безвозмездно передан на 20 лет прусскому подданному Ю. Гебгардту под создание Зоологического сада. Гебгардту и другим сменившим его владельцам вменялось в обязанность поддерживать и возобновлять зеленые насаждения на территории Зоосада и вокруг него. Зоологический сад как частное заведение просуществовал в Александровском парке до апреля 1918 г., затем был национализирован.

В 1865 г. парк перешел в ведение С.-Петербургского городского общественного управления.

В 1871 г. в восточной части парка городским садовником А. Визе создан городской древесный питомник - 0,45 га. Существовал до 1893 г. Рядом находилось заведение искусственных минеральных вод.

В 1892 г. в западной части парка, на площадке напротив Гулярной ул. (ул. Лизы Чайкиной), построена круглая в плане деревянная беседка с двухъярусной крышей, покрытой частью железом, частью застекленными рамами. Крышу поддерживали 36 деревянных колонок с открытыми стропилами и резными кронштейнами: 24 установлены по окружности беседки, 12 более высоких - по окружности меньшего диаметра внутри беседки. Автор проекта - арх. Н. Л. Бенуа.

В 1899 г. по повелению имп. Николая II часть территории Александровского парка - 14,68 га безвозмездно передана СПб городскому попечительству о народной трезвости «для устройства народных развлечений». Она простиралась от Заведения искусственных минеральных вод до Зоологического сада.

В 1899-1901 гг. по инициативе принца Ольденбургского здесь построили Народный дом им. имп. Николая II. Автор проекта - арх. Г. И. Люцедарский. Популярность театра была очень велика, и к нему в 1910-1911 гг. пристроили дополнительную сцену с залом -

Оперный зал "просвещённого благотворителя Петра Ольденбургского" (арх. Г. И. Люцедарский). При Народном доме устроен сад с аттракционами, обсерваторией, павильонами и торговыми киосками. В 1906 г. проложена первая в России детская железная дорога.

В 1902-1903 гг. частично перепланирована восточная часть парка в связи с прокладкой через нее прямого проезда от Троицкой пл. до Каменноостровского пр. Проезд фактически стал началом проспекта. Автор проекта - арх. И. И. Дитрих. Автор проекта перепланировки восточной части парка и производитель работ - садовый мастер В. И. Визе. Длина проезда - примерно 426,7 м, ширина - 13,87 м. При его устройстве вырублено 275 многолетних деревьев.

В 1901 г. Городская дума бесплатно выделила участок земли в парке под строительство организуемого согласно указу имп. Александры Фёдоровны образцового ортопедического лечебного учреждения. Здание Ортопедического клинического института было построено в 1902-1905 гг. по проекту арх. Р.-Ф. Мельцера. Затем это Ленинградский научно-исследовательский институт травматологии и ортопедии им. Р. Р. Вредена.

В 1909-1911 гг. в восточной части Александровского парка, рядом с Каменноостровским пр., сооружен памятник экипажу миноносца "Стерегущий", героически погибшему 26 февраля 1904 г. во время русско-японской войны 1904-1905 гг. Автор проекта и строитель памятника - скульптор К. В. Изенберг, при участии арх. А. И. фон Гогена.

В 1903 г. в центре восточной части парка сооружен гранитный грот с обзорной площадкой наверху. Рядом устроен каскад с бассейном. Небольшой канал соединял бассейн с бетонированным прудом.

В период с 1908 по 1914 гг. на Кронверкском пр. поэтапно введены в строй трамвайные линии. И сегодня на трамвае можно обогнуть весь Александровский парк.

После Октябрьской революции 1917 г. Александровский парк и Народный дом сохранили свою популярность среди горожан. Здесь устраивались и революционные митинги, устраивались развлечения для народа. В Народном доме в мае 1917 проходил Всероссийский съезд крестьянских депутатов, на котором произнёс речь В. И. Ленин. Дважды он выступал в этом здании перед рабочими, матросами и красногвардейцами 13 марта 1919 (мемориальная доска).

В 1923 г. Александровский парк был переименован в парк им. Ленина.

В 1932 г. здание Народного дома (в то время Госнардома) сгорело. На его фундаменте было построено здание Театра им. Ленинского комсомола (1933-1936, арх-ры Н. А. Митурич, В. П. Макашов), сейчас - Театр "Балтийский дом". В сохранившемся Оперном

доме с 1920 г. расположился кинотеатр "Великан", позднее переданный ленинградскому Мюзик-холлу.

В 1963 г. в парке им. В. И. Ленина была открыта станция метро "Горьковская".

В Александровском парке собраны скульптуры (малые архитектурные формы) советского периода:

- "Утро" (1964). Скульптор Валентина Рыбалко.
- "Девочка с птичкой" (1969). Скульптор Василий Стамов.
- "Алёнушка" (1991). Тоже творение В. Стамова.
- "Творчество" (1972). Скульптор Ефим Гендельман.
- "Молодость" (1969). Скульптор Николай Кочуков.
- "Дети" (1972). Скульптор Александр Черницкий.
- "Мать и сын" (1970), скульптор Ия Венкова.
- "Материнство" (1970-1972). Скульптор Александр Игнатъев.

Две скульптуры - "Мать и сын" и "Материнство" - перенесены из Александровского парка к Государственному музею городской скульптуры.

В 1997 г. парку возвращено историческое наименование - "Александровский парк".

К 300-летию юбилею Петербурга в 2002-2003 гг. Александровский парк был реконструирован: высажено 280 деревьев и почти 2000 кустарников, заново организована пешеходная зона, обновлено освещение всего парка. Швеция подарила металлические скамейки и цветочные часы (часы со временем превратились в круглую клумбу).

Осенью 2008 г. был закрыт вестибюль станции метро "Горьковская" на реконструкцию. Открытие новой станции состоялось 26 декабря 2009 г.

15 июня 2011 г. на территории Александровского парка открыт центр "Мини-город" - бронзовые копии петербургских достопримечательностей.

Краткие исторические сведения о выявленном объекте культурного наследия «Дом П.С. Оболенского».

Набережная от современного Кронверкского проспекта до проспекта Добролюбова в 1798 г. называлась Мокрой (из-за частых затоплений), в 1828 г. – набережной реки Невы, с 1849 г. – Ждановской набережной. Часть набережной до Кронверка был застроена Мытнинскими провиантскими магазинами, среди которых были как деревянные, так и каменные здания.

Активная застройка правого берега Малой Невы началась лишь в последней трети XIX века после осушения территории. В 1874 г. набережную благоустроили, на ней произвели подсыпку земли. Название Мытнинская набережная получила 15 мая 1882 г. от

Мытного двора, находившегося на углу Зоологического переулка.

К 1899 г. владельцем участка №3 по Мытнинской набережной становится полковник лейб-гвардии Кавалергардского полка, князь Платон Сергеевич Оболенский-Нелединский-Мелецкий. По его заказу архитектор Александр Александрович Степанов разрабатывает проект нового каменного четырехэтажного доходного дома на высоком цоколе. Лицевой фасад в пятнадцать световых осей симметричен и выполнен в стиле эклектики с элементами классицизма и барокко. В задней части участка были возведены каменные трех-четырёхэтажные дворовые флигели.

Владелец дома П.С. Оболенский-Нелединский-Мелецкий – ротмистр лейб-гвардии Кавалергардского полка, участник Русско-Турецкой войны 1877-1878 гг., адъютант великого князя Владимира Александровича, «заведывающий Двором великого князя». С 1892 г. – полковник. Был женат на М.К. Нарышкиной. Их младший сын С.П. Оболенский учился в Оксфорде, после начала Первой мировой войны вернулся в Петербург, вступил охотником (добровольцем в Кавалергардский полк, был ранен, произведен в прапорщики и корнеты, во Вторую мировую войну сражался в американской армии.

В 1905 г. здесь располагалась дипломатическая миссия Баварии. В 1916 г. дом перешел во владение сыновей князя – Сергея Платоновича Оболенского и Владимира Платоновича Оболенского-Нелединского-Мелецкого.

В советское время дом был приспособлен под коммунальные квартиры, а в 2002 г. по проекту ОАО «ЛенжилНИИпроект» реконструирован и надстроен двухэтажной мансардой. При этом люкарны исторических мансард были заменены на балконные двери и устроены балконы, а также устроен балкон по центральной оси и по двум крайним осям фасада. Рабочий проект переоборудования в мансарду чердачного пространства дома №3 по Мытнинской набережной (вх. №1474 от 21.07.1997г.), выполненный ОАО «ЛенжилНИИпроект» по заказу ТОО «Компания БизнесЛинк», согласован КГИОП 05.08.2003 г.

Объект культурного наследия федерального значения «Мост Кронверкский», объект культурного наследия федерального значения «Набережные Кронверкского пролива» (в составе объекта культурного наследия федерального значения «Набережные и мосты Кронверкского пролива»).

Объект культурного наследия федерального значения «Мост Кронверкский», объект культурного наследия федерального значения «Набережные Кронверкского пролива» (в составе объекта культурного наследия федерального значения «Набережные и мосты Кронверкского пролива») являются объектом культурного наследия федерального

значения на основании Постановления Правительства РФ от 10 июля 2001 г. №527 «О перечне объектов исторического и культурного наследия федерального (общероссийского) значения, находящихся в г. Санкт-Петербурге».

Адрес НПА объекта культурного наследия федерального значения «Мост Кронверкский»: через Кронверкский пролив, на продолжении Добролюбова просп.

Адрес НПА объекта культурного наследия федерального значения «Набережные Кронверкского пролива»: по обоим берегам Кронверкского пролива, от Иоанновского моста до Кронверкского моста.

Адрес НПА объекта культурного наследия федерального значения «Набережные и мосты Кронверкского пролива»: Кронверкский пролив - по обоим берегам, от Троицкого моста до Кронверкского моста.

Приказы о регистрации объектов:

Приказ Министерства культуры Российской Федерации от 16.11.2016 №53523-р «О регистрации объекта культурного наследия федерального значения «Мост Кронверкский», 1938 г., входящего в состав объекта культурного наследия федерального значения «Набережные и мосты Кронверкского пролива», 1738-1978 гг. (г. Санкт-Петербург), в едином государственном реестре объектов культурного наследия (памятников истории и культуры) народов Российской Федерации».

Приказ Министерства культуры Российской Федерации от 07.12.2016 №61672-р «О регистрации объекта культурного наследия федерального значения «Набережные Кронверкского пролива», 1967 г., 1978 г., входящего в состав объекта культурного наследия федерального значения «Набережные и мосты Кронверкского пролива», 1738-1978 гг. (г. Санкт-Петербург), в едином государственном реестре объектов культурного наследия (памятников истории и культуры) народов Российской Федерации».

Предмет охраны утвержден Распоряжением КГИОП от 15.09.2015 №10-447 «Об определении предмета охраны объекта культурного наследия федерального значения «Мост Кронверкский», входящего в состав объекта культурного наследия федерального значения «Набережные и мосты Кронверкского пролива», Распоряжением КГИОП от 21.06.2016 №10-261 «Об определении предмета охраны объекта культурного наследия федерального значения «Набережные Кронверкского пролива», входящего в состав объекта культурного наследия федерального значения «Набережные и мосты Кронверкского пролива».

Границы территории утверждены Распоряжением КГИОП от 23.08.2023 №775-рп «Об утверждении границ и режима использования территории объекта культурного наследия федерального значения «Набережные и мосты Кронверкского пролива».

Охранное обязательство утверждено:

- Распоряжение КГИОП от 26.06.2018 №07-19-287/18 «Об утверждении охранного обязательства собственника или иного законного владельца объекта культурного наследия федерального значения «Мост Кронверкский», включенного в единый государственный реестр объектов культурного наследия (памятников истории и культуры) народов Российской Федерации». Имеется Распоряжение КГИОП от 08.12.2023 №438-об/23 «О внесении изменений в распоряжение КГИОП от 26.06.2018 №07-19-287/18».

- Распоряжение КГИОП от 26.06.2018 №07-19-288/18 «Об утверждении охранного обязательства собственника или иного законного владельца объекта культурного наследия федерального значения «Набережные Кронверкского пролива», включенного в единый государственный реестр объектов культурного наследия (памятников истории и культуры) народов Российской Федерации». Имеется Распоряжение КГИОП от 08.12.2023 №437-об/23 «О внесении изменений в распоряжение КГИОП от 26.06.2018 №07-19-288/18».

Режим использования территории объекта: согласно ст. 5.1. Федерального Закона № 73-ФЗ и Распоряжению КГИОП от 23.08.2023 №775-рп «Об утверждении границ и режима использования территории объекта культурного наследия федерального значения «Набережные и мосты Кронверкского пролива».

Объект культурного наследия регионального значения «Александровский парк (парк им. В.И.Ленина)».

Объект культурного наследия регионального значения «Александровский парк (парк им. В.И.Ленина)» является объектом культурного наследия регионального значения на основании Решения исполкома Ленгорсовета № 849 от 31.10.1988.

Адрес (местонахождение): Санкт-Петербург, Кронверкский пр.

Приказ о регистрации объекта: Приказ Министерства культуры Российской Федерации от 21.10.2015 №11755-р «О регистрации объекта культурного наследия регионального значения «Александровский парк (парк им. В.И.Ленина)», 1842 г., (г. Санкт-Петербург), в едином государственном реестре объектов культурного наследия (памятников истории и культуры) народов Российской Федерации».

Предмет охраны утвержден Распоряжением КГИОП от 28.10.2024 №1322-рп «Об утверждении предмета охраны объекта культурного наследия регионального значения «Александровский парк (парк им. В.И.Ленина)».

Границы территории утверждены Распоряжением КГИОП от 15.08.2023 №733-рп «Об утверждении границ и режима использования территории объекта культурного наследия регионального значения «Александровский парк (парк им. В.И.Ленина)».

Охранное обязательство не утверждено.

Режим использования территории объекта: согласно ст. 5.1. Федерального Закона № 73-ФЗ. и Распоряжению КГИОП от 15.08.2023 №733-рп «Об утверждении границ и режима использования территории объекта культурного наследия регионального значения «Александровский парк (парк им. В.И.Ленина)».

Выявленный объект культурного наследия «Дом П.С. Оболенского».

Выявленный объект культурного наследия «Дом П.С. Оболенского» является выявленным объектом культурного наследия на основании Приказа от 20 февраля 2001 г. № 15 «Об утверждении списка вновь выявленных объектов, представляющих историческую, научную, художественную или иную культурную ценность».

Адрес ПНА: Мыгнинская наб., 3.

Предмет охраны утвержден Распоряжением КГИОП от 07.10.2011 №10-631 «Об утверждении перечня предметов охраны выявленного объекта культурного наследия «Дом П.С. Оболенского».

Границы территории утверждены планом границ территории выявленного объекта культурного наследия «Дом П.С. Оболенского» от 18.05.2002 г.

Охранное обязательство не утверждено.

Режим использования территории объекта: согласно ст. 5.1. Федерального Закона № 73-ФЗ.

Режимы использования территории, на которой расположен участок проектирования.

Зона производства работ расположена на земельных участках, непосредственно связанных с земельными участками в границах территории объекта культурного наследия федерального значения «Мост Кронверкский» (адрес НПА: через Кронверкский пролив, на продолжении Добролюбова просп.), объекта культурного наследия федерального значения «Набережные Кронверкского пролива» (адрес НПА: по обоим берегам Кронверкского пролива, от Иоанновского моста до Кронверкского моста), входящих в состав объекта культурного наследия федерального значения «Набережные и мосты Кронверкского пролива» (адрес НПА: Кронверкский пролив - по обоим берегам, от Троицкого моста до Кронверкского моста), объекта культурного наследия регионального значения «Александровский парк (парк им. В.И.Ленина)», расположенного по адресу: Санкт-Петербург, Кронверкский пр., выявленного объекта культурного наследия «Дом П.С. Оболенского», расположенного по адресу: Санкт-Петербург, Мыгнинская наб., д. 3, лит. А (адрес НПА: Мыгнинская наб., 3), а также на земельных участках в границах территории

объекта культурного наследия регионального значения «Александровский парк (парк им. В.И.Ленина)», расположенного по адресу: Санкт-Петербург, Кронверкский пр.

Согласно Закону Санкт-Петербурга от 24.12.2008 (с изменениями на 15.07.2020) №820-7 «О границах объединенных зон охраны объектов культурного наследия, расположенных на территории Санкт-Петербурга, режимах использования земель и требованиях к градостроительным регламентам в границах указанных зон» - рассматриваемый участок проектирования частично находится в границах единой зоны регулирования застройки и хозяйственной деятельности ОЗРЗ-1(07)01, частично в границах единой охранной зоны ООЗ(07). Участок расположен, в границах исторически сложившихся центральных районов (Петроградский район) Санкт-Петербурга.

Кроме того, согласно Приказу Министерства культуры Российской Федерации от 30.10.2020 № 1295 "Об утверждении предмета охраны, границ территории и требований к градостроительным регламентам в границах территории исторического поселения федерального значения город Санкт-Петербург", участок проектирования расположен в границах Исторического центра Санкт-Петербурга.

Проектные решения, указанному режиму использования территории не противоречат.

Общие сведения об объекте экспертизы

Представленный на экспертизу раздел документации «Раздел по обеспечению сохранности объекта культурного наследия федерального значения «Мост Кронверкский» (адрес НПА: через Кронверкский пролив, на продолжении Добролюбова просп.), объекта культурного наследия федерального значения «Набережные Кронверкского пролива» (адрес НПА: по обоим берегам Кронверкского пролива, от Иоанновского моста до Кронверкского моста), входящих в состав объекта культурного наследия федерального значения «Набережные и мосты Кронверкского пролива» (адрес НПА: Кронверкский пролив - по обоим берегам, от Троицкого моста до Кронверкского моста), объекта культурного наследия регионального значения «Александровский парк (парк им. В.И.Ленина)», расположенного по адресу: Санкт-Петербург, Кронверкский пр., выявленного объекта культурного наследия «Дом П.С. Оболенского», расположенного по адресу: Санкт-Петербург, Мытнинская наб., д. 3, лит. А (адрес НПА: Мытнинская наб., 3), при реализации проектного решения «Строительство электроустановок для осуществления технологического присоединения энергопринимающих устройств потребителя ФГБУ «Дирекция по строительству и реконструкции объектов в Северо- Западном Федеральном округе» Управления делами Президента Российской Федерации по адресу: г. Санкт-Петербург, пр. Добролюбова, д. 14 (кадастровый номер: 78:07:0003043:2)» (шифр:78-10-

7621-ОСОКН) является отдельным разделом проектной документации «Строительство электроустановок для осуществления технологического присоединения энергопринимающих устройств потребителя ФГБУ «Дирекция по строительству и реконструкции объектов в Северо- Западном Федеральном округе» Управления делами Президента Российской Федерации по адресу: г. Санкт-Петербург, пр. Добролюбова, д. 14 (кадастровый номер: 78:07:0003043:2)».

Проектными решениями предусмотрена прокладка кабельных линий.

Трасса кабельных линий 0,4 кВ проходит:

- от ТП 1815 по территории ГУП «Ленинградский зоопарк», далее по Кронверкской набережной, Мытнинской набережной до (.)А, кабелем марки АПвБбШп-4х240-1;
- от (.)А, место установки переходных муфт, кабелем марки АПвВнг(А)-LS 1х240-1 до ГРЩ плавучего ресторана заявителя ООО «Летучий Голландец».

В соответствии с требованиями пункта 2 Статьи 36 Федерального закона №73-ФЗ "Об объектах культурного наследия (памятниках истории и культуры) народов Российской Федерации", при хозяйственном освоении земельного участка, находящегося в границах объекта культурного наследия, проектная документация должна содержать специализированный раздел, включающий оценку влияния проектного решения на указанный объект культурного наследия: Изыскательские, проектные, земляные, строительные, мелиоративные, хозяйственные работы, указанные в статье 30 настоящего Федерального закона работы по использованию лесов и иные работы в границах территории объекта культурного наследия, включенного в реестр, проводятся при условии соблюдения установленных статьей 5.1 настоящего Федерального закона требований к осуществлению деятельности в границах территории объекта культурного наследия, особого режима использования земельного участка, в границах которого располагается объект археологического наследия, и при условии реализации согласованных соответствующим органом охраны объектов культурного наследия, определенным пунктом 2 статьи 45 настоящего Федерального закона, обязательных разделов об обеспечении сохранности указанных объектов культурного наследия в проектах проведения таких работ или проектов обеспечения сохранности указанных объектов культурного наследия либо плана проведения спасательных археологических полевых работ, включающих оценку воздействия проводимых работ на указанные объекты культурного наследия.

В соответствии с требованиями пункта 3 Статьи 36 Федерального закона №73-ФЗ "Об объектах культурного наследия (памятниках истории и культуры) народов Российской Федерации", при хозяйственном освоении земельного участка в непосредственной близости от объекта культурного наследия, проектная документация должна содержать

специализированный раздел, включающий оценку влияния проектного решения на указанный объект культурного наследия: “Строительные и иные работы на земельном участке, непосредственно связанном с земельным участком в границах территории объекта культурного наследия, проводятся при наличии в проектной документации разделов об обеспечении сохранности указанного объекта культурного наследия или о проведении спасательных археологических полевых работ или проекта обеспечения сохранности указанного объекта культурного наследия либо плана проведения спасательных археологических полевых работ, включающих оценку воздействия проводимых работ на указанный объект культурного наследия, согласованных с региональным органом охраны объектов культурного наследия.”

Заказчиком проектных работ было принято решение разработать раздел документации, включающий оценку влияния от реализации проектного решения на земельных участках, непосредственно связанных с земельными участками в границах территории объекта культурного наследия федерального значения «Мост Кронверкский», объекта культурного наследия федерального значения «Набережные Кронверкского пролива», входящих в состав объекта культурного наследия федерального значения «Набережные и мосты Кронверкского пролива», объекта культурного наследия регионального значения «Александровский парк (парк им. В.И.Ленина)», выявленного объекта культурного наследия «Дом П.С. Оболенского», а также на земельном участке в границах территории объекта культурного наследия регионального значения «Александровский парк (парк им. В.И.Ленина)».

Данный раздел документации был разработан специалистами ООО «Центр инженерных изысканий в строительстве» (Лицензия Министерства культуры РФ №05055 от 31.05.2018 г.) в 2025 г. в виде раздела документации: «Раздел по обеспечению сохранности объекта культурного наследия федерального значения «Мост Кронверкский» (адрес НПА: через Кронверкский пролив, на продолжении Добролюбова просп.), объекта культурного наследия федерального значения «Набережные Кронверкского пролива» (адрес НПА: по обоим берегам Кронверкского пролива, от Иоанновского моста до Кронверкского моста), входящих в состав объекта культурного наследия федерального значения «Набережные и мосты Кронверкского пролива» (адрес НПА: Кронверкский пролив - по обоим берегам, от Троицкого моста до Кронверкского моста), объекта культурного наследия регионального значения «Александровский парк (парк им. В.И.Ленина)», расположенного по адресу: Санкт-Петербург, Кронверкский пр., выявленного объекта культурного наследия «Дом П.С. Оболенского», расположенного по адресу: Санкт-Петербург, Мытнинская наб., д. 3, лит. А (адрес НПА: Мытнинская наб., 3),

при реализации проектного решения «Строительство электроустановок для осуществления технологического присоединения энергопринимающих устройств потребителя ФГБУ «Дирекция по строительству и реконструкции объектов в Северо- Западном Федеральном округе» Управления делами Президента Российской Федерации по адресу: г. Санкт-Петербург, пр. Добролюбова, д. 14 (кадастровый номер: 78:07:0003043:2)» (шифр:78-10-7621-ОСОКН), который является объектом настоящей экспертизы.

Анализ методики разработки документации:

Разработчиками раздела документации, являющимся объектом экспертизы, всесторонне (география, климат, геологическое строение) был изучен район в целом, и участок проектирования в частности. Приведены основные сведения об объектах культурного наследия.

Проектными решениями предусмотрена прокладка кабельных линий.

Трасса кабельных линий 0,4 кВ проходит:

- от ТП 1815 по территории ГУП «Ленинградский зоопарк», далее по Кроинверкской набережной, Мытнинской набережной до (.)А, кабелем марки АПвБбШп-4х240-1;

- от (.)А, место установки переходных муфт, кабелем марки АПвВнг(А)-LS 1х240-1 до ГРЩ плавучего ресторана заявителя ООО «Летучий Голландец».

Прокладка КЛ-35кВ осуществляется закрытым способом (методом ГНБ) и открытым, в траншеях с естественными откосами, глубиной 900 мм.

Работы подготовительного периода подразделяются на три этапа:

- организационный;
- мобилизационный;
- подготовительно-технологический.

В организационный период инженерной подготовки осуществляется комплекс таких мероприятий, как:

- рассмотрение и приемка утвержденной РД от Генподрядчика;
- определение субподрядчиков и заключение договоров подряда;
- определение источников поставки материалов;
- заказ оборудования и материалов;
- аттестация рабочих и ИТР;
- назначение ответственных за организацию работ.

В мобилизационный период инженерной подготовки осуществляется комплекс таких мероприятий, как:

- приёмка геодезической разбивочной основы;

- разработка ППР.

В подготовительно-технологическом периоде выполняют подготовительные работы, обеспечивающие проведение основных СМР с заданными темпами, и осуществляется комплекс таких мероприятий, как:

- создание геодезической разбивочной основы для строительства;
- расчистка и планировка стройплощадки;
- создание временных площадок складирования в пределах зон производства работ отдельно для каждого вида работ.;
- выполнение мер пожарной безопасности;
- организация инструментального хозяйства для обеспечения бригад средствами малой механизации, инструментом, средствами измерений и контроля, подмащивания, ограждениями и монтажной оснастки в составе и количестве, предусмотренными нормокомплектами;
- обучение и инструктаж работников по вопросам безопасности труда.

До начала строительно-монтажных работ заказчик обязан создать геодезическую разбивочную основу для выполнения работ по благоустройству и передать подрядчику техническую документацию на нее и закрепленные на местности знаками пункты этой основы.

Принятые знаки геодезической разбивочной основы, в процессе СМР, должны постоянно находиться под наблюдением за сохранностью и устойчивостью.

Приемку геодезической разбивочной основы для СМР следует оформлять актом.

В течение основного периода предусматривается:

- Планировка территории, разбивка трассы КЛ 0,4кВ.
- Разработка котлованов (производится экскаваторами с ковшем вместимостью 0,25м³) – Разработка траншей мех. способом и вручную.
- Бурение скважин под прокладку труб ПНД D-160 мм, прокладка труб ПНД D-160 мм.
- Прокладка труб ПНД D-160мм в траншее.
- Прокладка КЛ 0,4кВ.
- Установка соединительных муфт на КЛ 0,4кВ.
- ПНР.
- Засыпка траншей КЛ 0,4кВ.
- Восстановление нарушенного благоустройства.

Зона производства работ расположена на земельных участках, непосредственно связанных с земельными участками в границах территории объекта культурного наследия

федерального значения «Мост Кронверкский», объекта культурного наследия федерального значения «Набережные Кронверкского пролива», входящих в состав объекта культурного наследия федерального значения «Набережные и мосты Кронверкского пролива», объекта культурного наследия регионального значения «Александровский парк (парк им. В.И.Ленина)», выявленного объекта культурного наследия «Дом П.С. Оболенского», а также в границах территории объекта культурного наследия регионального значения «Александровский парк (парк им. В.И.Ленина)».

Минимальное расстояние от проектируемого котлована (глубина 2,0 м.) до границ территории объекта культурного наследия федерального значения «Набережные и мосты Кронверкского пролива» составляет 20,1 м.

Минимальное расстояние от проектируемого котлована (глубина 2,0 м.) до границ территории объекта культурного наследия федерального значения «Мост Кронверкский» (в составе объекта культурного наследия федерального значения «Набережные и мосты Кронверкского пролива») составляет 21,3 м.

Минимальное расстояние от проектируемого котлована (глубина 2,0 м.) до границ территории объекта культурного наследия федерального значения «Набережные Кронверкского пролива» (в составе объекта культурного наследия федерального значения «Набережные и мосты Кронверкского пролива») составляет 23,3 м.

Минимальное расстояние от проектируемого котлована до границ территории выявленного объекта культурного наследия «Дом П.С. Оболенского» составляет 15,8 м.

Минимальное расстояние от проектируемой трассы методом ГНБ до границ территории выявленного объекта культурного наследия «Дом П.С. Оболенского» составляет 1,7 м. (глубина до оси ГНБ 6,9 м.).

Участок проектирования расположен на земельном участке, непосредственно связанном с земельным участком в границах территории объекта культурного наследия регионального значения «Александровский парк (парк им. В.И.Ленина)», а также на земельном участке в границах территории объекта культурного наследия регионального значения «Александровский парк (парк им. В.И.Ленина)»

В границах территории планируется устройство траншей, котлованов и прокладка трассы методом ГНБ между ними, прокладка кабельной линии расположена в границах асфальтобетонного покрытия, газоны и зеленые насаждения не затрагиваются.

В соответствии с п. 9.36 СП 22.13330.2016 «Основания зданий и сооружений» предварительный радиус зоны влияния от разработки котлованов и траншей при данных конструкциях ограждения и методах крепления составляет $4H_k$, где H_k – глубина котлована или траншей. Таким образом, максимальная предварительная зона влияния от разработки

проектируемых котлованов и траншей на участках, непосредственно связанных с земельными участками в границах территорий объектов культурного наследия, составляет 11,2 м. (максимальная глубина котлована 2,8 м.). Максимальная предварительная зона влияния от разработки проектируемых котлованов и траншей на участках в границах территории объекта культурного наследия регионального значения «Александровский парк (парк им. В.И.Ленина)» составляет 8,0 м. (максимальная глубина котлована 2,0 м.).

В соответствии с п. 6.4.6 СП 249.1325800.2016. «Коммуникации подземные. Проектирование и строительство закрытым и открытым способами» при закрытой проходке (методом продавливания) $1,5 H_{т0}$, где $H_{т0}$ – глубина заложения оси закрытой выработки.

Для прокладки кабельных линий, предусматривается устройство закрытых переходов методом ГНБ, максимальная глубина заложения ГНБ составляет 6,91. Таким образом, предварительная зона влияния от проходки закрытых выработок составляет 10,4 м.

Таким образом, объект культурного наследия федерального значения «Мост Кронверкский», объект культурного наследия федерального значения «Набережные Кронверкского пролива», входящие в состав объекта культурного наследия федерального значения «Набережные и мосты Кронверкского пролива» расположены за пределами границ радиуса предварительной зоны влияния, их сохранность обеспечена.

Выявленный объект культурного наследия «Дом П.С. Оболенского» расположен в радиусе предварительной зоны влияния от прокладки трассы методом ГНБ.

Кроме того, территория объекта культурного наследия регионального значения «Александровский парк (парк им. В.И.Ленина)» расположена в радиусе предварительной зоны влияния, в зону влияния попадает асфальтовое покрытие, газон, деревья, кусты, здания. Объекты, попадающие в зону влияния, не являются объектами культурного наследия, к предмету охраны не относятся, геотехнические расчеты на данные работы не целесообразны.

По результатам геотехнического расчета влияния на выявленный объект культурного наследия «Дом П.С. Оболенского», можно сделать вывод, что планируемое строительство не оказывает влияния на здание, его сохранность обеспечена.

Реализация проектных решений предусматривает сохранение особенностей объекта культурного наследия регионального значения «Александровский парк (парк им. В.И.Ленина)», отнесенных к предмету охраны, согласно Распоряжению КГИОП от 28.10.2024 №1322-рп «Об утверждении предмета охраны объекта культурного наследия регионального значения «Александровский парк (парк им. В.И.Ленина)», а именно:

- в части «объемно-пространственное решение и планировочное решение территории»: местоположение границ территории парка; сочетание открытых пространств (обыкновенных газонов, прудов, площадок, дорожек), полуоткрытых и закрытых (массивы), ландшафтных групп, аллеиных и солитерных посадок деревьев и кустарников, декоративной скульптуры и гидротехнических сооружений; система пейзажных и регулярных дорог и площадок (на земельном участке «Ленинградского зоологического парка» - центральная круглая площадка с павильоном «Оленник», лит. З, участком для выгула, газоном с рядовой посадкой деревьев по внешнему контуру выгула); основной видовой состав насаждений: липа мелколистная, дуб черешчатый, клён остролистный, ясень обыкновенный, береза пушистая, тополь берлинский, вяз, каштан конский, рябина обыкновенная, липа мелколистная, форма кустовая; кизильник блестящий, спирея дубравколистная, сирень обыкновенная, сирень венгерская, жимолость татарская, калина гордовина, дерен сибирский, барбарис обыкновенный; композиция из солитерных посадок дуба черешчатого (вокруг поляны у Каменноостровского пр.); оформление парка рядовыми посадками вдоль Каменноостровского пр.; видовой состав (липа мелколистная, формовка кроны), шаг посадки деревьев; рядовая посадка деревьев вдоль Кронверкского пр. в сочетании с живой изгородью, видовой состав (липа мелколистная, сирень венгерская); оформление площадок живыми изгородями (шпалерой) из жимолости татарской, липы кустовой; рядовая посадка деревьев (кулиса) в границах земельного участка «Ленинградского зоологического парка» вдоль Кронверкской наб., видовой состав (липа мелколистная, формовка кроны), шаг посадки деревьев габариты пейзажных и регулярных дорог и площадок (на земельном участке «Ленинградского зоологического парка» - центральной круглой площадки с павильоном «Оленник», лит. З, участком для выгула, газоном с рядовой посадкой деревьев по внешнему контуру выгула; местоположение, габариты); планировочное решение аллей вдоль внутренних проездов и Каменноостровского пр.; видовой состав (липа мелколистная, формовка кроны), шаг посадки деревьев; садово-парковые дороги – конструкция (набивные из высевок розового гранита на щебеночном основании), в том числе, на земельном участке «Ленинградского зоологического парка» - дорожки и площадка с западной стороны от «пруда с островом», вокруг бассейна лит. Э; конфигурация бермы откосов Кронверкского протока – сохраняется. Зона проведения работ располагается на земельном участке, непосредственно связанном с земельным участком в границах территории объекта культурного наследия, и не затрагивает объемно-пространственное решение и планировочное решение территории объекта культурного наследия, работы в границах территории производятся без влияния и не затрагивают объемно-пространственное решение объекта культурного наследия;

- в части «гидротехническая система»: фонтанный бассейн, ручей с пятью переливными плотинками, двумя мостиками и прудом: бассейн – местоположение, габариты; борт – каменные блоки, техника обработки (рваный камень), материал (розовый гранит рапакиви); тумбы (11 штук) с цепями (10 штук), ограждающие бассейн - размеры и форма (круглого сечения, конусообразные); материал (розовый гранит, металл), техника исполнения цепей (литьё), рисунок плетения цепей; каменная горка - местоположение, габариты, форма (усеченный, каннелированный конус), материал (розовый гранит рапакиви); мостики (два) – габариты; местоположение; конструкция – монолитная железобетонная арка; архитектурно-художественное оформление фасадов мостов (рваный камень в виде клинчатой арки), материал (розовый и серый гранит); материал мощения арки моста – гранитный окол; русло ручья - местоположение, габариты, конфигурация в плане, конструкция укрепления русла ручья (блоки камня), технология обработки камня (тесаный камень); плотинки переливные (5 штук) - габариты; местоположение; конструкция (блок камня с вырубленным водосливом); материал (розовый гранит рапакиви); пруд - местоположение, габариты, абрис береговой линии; конструкция берегоукрепления – каменная кладка, материал верхнего пояса (гранит, блоки), вид обработки («рваный камень»); пруд с островом (на земельном участке «Ленинградского зоологического парка») для водоплавающих птиц - габариты, местоположение, конструкции берегоукрепления (булыжный камень) – сохраняются;

- в части «архитектурные сооружения»: грот (с фонтаном, ручьем и прудом): местоположение, габариты; архитектурно-художественное решение (земляной холм с пандусом и лестницами; северо-восточная стена с двумя воротами оформлена каменной кладкой - «рваный камень»); материал (розовый гранит); материал мощения видовой площадки на вершине грота (гранитный окол); ограждение пандуса, лестниц и площадки (32 тумбы с цепями) - габариты, материал (колотый розовый гранит, металл), техника исполнения цепей (литьё), рисунок плетения цепей; лестницы: местоположение, габариты; ступени, тетивы - материал (розовый гранит); вольер «Горка хищных птиц», лит. О: местоположение, габариты, форма купола; конструктивное решение (ребра жесткости, шаг опорных конструкций); материал (металл); сооружение «горка» - местоположение в границах вольера; павильон «Оленник», лит. З с участком для выгула и газоном с рядовой посадкой деревьев: местоположение, габариты павильона, участка для выгула, газона; видовой состав (липа мелколистная, формовка кроны-округлая, высота формовки деревьев – до 12 м), шаг посадки деревьев; планировочное решение (круглая площадка участка выгула с круглым павильоном в центре, газон с рядовой посадкой деревьев по внешнему контуру выгула); здание кинолектория, лит. Б: местоположение, габариты и конфигурация

здания (в уровне первого этажа на южном и северном фасадах центральный выступающий объем, завершенный балконом-террасой); капитальные стены – материал (кирпич), отделка (штукатурка); ограждение балконов (перила с балясинами); трёхчетвертные колонны ионического ордера, оформляющие главный вход; оконные и дверные проемы - габариты, местоположение, рисунок; дверные заполнения главного входа - материал (дерево), рисунок; окна-люнеты над главным входом с наличниками-архивольтами с замковыми камнями; лепные композиции из трех венков над входными дверями; венчающий карниз здания и выступающих объемов профилированный; здание «Слоновник» (утрачено): историческое объемно-пространственное решение на период начала XX века; местоположение (к юго-западу от павильона «Оленник», лит. 3); ограда (вдоль Кронверского пр. и наб. Кронверского пролива); местоположение, габариты; решётки в виде пик, стойки с контрофорсами; техника исполнения (ковка), рисунок; основание стоек – блок камня, материал (гранит); ограда с двумя калитками (три фрагмента вдоль ул. Куйбышева) –габариты; тумбы в виде ликторских связок с топориками, решётки с двуглавыми орлами; материал тумб и решёток (чугун), техника исполнения тумб и решёток (литьё), рисунок решёток; торшеры с фонарями: габариты, архитектурно-художественное решение: обелиск (ступенчатый с военными арматурами - щит с головой медузы-горгоны на перекрещивающихся декоративных стилизованных мечах), увенчанный стилизованным воинским шлемом; материал (металл), техника исполнения (литьё, золочение); основание – блок камня, материал (розовый гранит рапакви); кронштейн-держатель фонаря (в виде стрелы с опорой); техника исполнения (ковка, золочение); фонарь - форма, конструкция (подвесной с дверцей), материал (металл, матовое стекло) – сохраняются. Зона проведения работ располагается на земельном участке, непосредственно связанном с земельным участком в границах территории объекта культурного наследия, и не затрагивает архитектурные сооружения объекта культурного наследия, работы в границах территории производятся без влияния и также не затрагивают архитектурные сооружения объекта культурного наследия;

- в части «памятники монументального искусства»: памятник «Стережущему» – сохраняется;

- в части «декоративная скульптура»: скульптуры и постаменты скульптур – местоположение, габариты, конфигурация, материал (бронза, гранит), техника исполнения (литьё, чеканка); скульптура «Молодость»: мужская и женская фигуры в полный рост, правая ладонь мужчины на левом плече у женщины, левая рука женщины согнута к плечу; скульптура «Утро»: женская фигура в полный рост в головном уборе с поднятыми руками, придерживающая свою причёску; скульптура «Художница»: сидящая женская фигура,

выполняющая рисунок; скульптура «Аленушка»: сидящая женская фигура со скрещенными ногами, голова склонена на согнутую правую руку; скульптура «Девушка с голубем»: женская фигура в полный рост с поднятыми руками над головой с голубем; скульптура «Дети»: две детские фигуры в полный рост, поставленные друг за другом; скульптура «Материнство»: сидящая женская фигура, на её коленях ребёнок, тянущий руку к матери (находится на временном хранении в Музее городской скульптуры); скульптура «Мать и сын»: женская фигура, стоящая на одном колене, и фигура мальчика в полный рост, левая рука женщины на голове у мальчика (находится на временном хранении в Музее городской скульптуры) – сохраняются. Зона проведения работ располагается на земельном участке, непосредственно связанном с земельным участком в границах территории объекта культурного наследия, и не затрагивает декоративную скульптуру объекта культурного наследия, работы в границах территории производятся без влияния и также не затрагивают декоративную скульптуру объекта культурного наследия;

- в части «малые формы»: диваны садовые: тип (на трёх ножках); ножки (чугун, растительный орнамент), техника исполнения (литье), сиденье (брус деревянный); цвет (брус – белый цвет; ножки - черный цвет); газонные ограждения: габариты, местоположение, материал (металл), форма – сохраняются. Зона проведения работ располагается на земельном участке, непосредственно связанном с земельным участком в границах территории объекта культурного наследия, и не затрагивает малые формы объекта культурного наследия, работы в границах территории производятся без влияния и также не затрагивают малые формы объекта культурного наследия.

Реализация проектных решений предусматривает сохранение особенностей выявленного объекта культурного наследия «Дом П.С. Оболенского», отнесенных к предмету охраны, согласно Распоряжению КГИОП от 07.10.2011 №10-631 «Об утверждении перечня предметов охраны выявленного объекта культурного наследия «Дом П.С. Оболенского», а именно:

- в части «объемно-пространственное решение»: исторические габариты четырехэтажного лицевого корпуса и двух (трехэтажного и четырехэтажного) дворовых корпусов, включая два воротных проезда; исторические габариты фасадов лицевого корпуса по венчающий карниз 4-го этажа, включая две исторических мансарды по осям раскреповок; два трапециевидных в плане симметрично расположенных ризалита дворовых корпусов – сохраняются. Зона проведения работ располагается на земельном участке, непосредственно связанном с земельным участком в границах территории объекта культурного наследия, и не затрагивает объемно-пространственное решение объекта культурного наследия;

- в части «конструктивная система здания»: исторические наружные и внутренние кирпичные капитальные стены; исторические отметки междуэтажных перекрытий; парадная лестница лицевого корпуса, четыре черных лестницы дворовых корпусов; воротный проезд лицевого корпуса с плоским перекрытием и подпружными арками коробового очертания; два симметрично расположенных арочных проема в воротном проезде, ведущих во дворы, с перемышкой коробового очертания; воротный проезд северного дворового корпуса: тип сводов – прусские (по металлическим балкам); помещения 17-Н и 7-Н; прусские своды по металлически балкам – сохраняются.

- в части «объемно-планировочное решение»: историческое объемно-планировочное решение в габаритах капитальных стен – сохраняется.

- в части «архитектурно-художественное решение фасадов»: архитектурно-художественное решение лицевого фасада (материал и характер отделки цоколя - облицовка известняковыми плитами; материал и характер отделки фасада - гладкая штукатурка, в том числе с рустом на уровне 1-го этажа и в угловых зонах, облицовка кирпичом «кабанчик» на уровне 2- 4-го этажей; рустованные по углам раскреповки в одну ось, фланкирующие центральную часть фасада; местоположение, габариты и конфигурация оконных и дверных проемов; оконные проемы 1-го (цокольного) этажа – прямоугольные с замковыми камнями; кожные проемы 2-го этажа - прямоугольные, в профилированных наличниках, с гладкими замковыми камнями, фланкированными лепными лавровыми гирляндами, с наружным штукатурными подоконными досками на кубических кронштейнах; оконные проемы 3-го этажа - прямоугольные, в профилированных наличниках с «ушками», с лепными замковыми камнями в виде волюты с акантовым листом, фланкированной фруктовыми гирляндами, с наружными штукатурными подоконными досками на каннелированных кронштейнах с вихревыми розетками; оконные проемы 4-го этажа – прямоугольные, в профилированных наличниках; семь балконов на уровне 2-4-го этажей – местоположение, габариты, в том числе по оси воротного проезда на двоянных каннелированных кронштейнах с гутами; исторические ограждения балконов – материал (черный металл), техника исполнения (ковка), рисунок (геометрический, с мотивом чередующихся овалов с розетками); пять треугольных сандриков западающих частей фасада на уровне 2-3-го этажей – на лепных волютообразных кронштейнах, декорированных лавровыми гирляндами (сандрик по оси воротного проезда с тремя штукатурными филеками в простенке между кронштейнами); проемы балконных дверей – местоположение, габариты, конфигурация (прямоугольные, в штукатурных профилированных обрамлениях), в том числе проемы балконных дверей раскрепованных частей фасада, с замковыми камнями, фланкированные гладкими лопатками; лучковые

сандрики над проемами балконных дверей раскрепованных частей фасада, на кронштейнах, декорированных акантовым листом и растительными гирляндами; лепной и штукатурный декор: композиции в подоконных простенках оконных проемов 3-го этажа - в виде картуша, фланкированного дубовыми ветвями, с перекрещенными колчаном и факелом, вписанными в венок; провисающие гирлянды из дубовых листьев, подвешенные на бантах, в подоконных простенках на уровне 3-го этажа, включая гирлянду под балконной плитой по оси воротного проезда; лонатки с лепными лавровыми гирляндами, подвешенными на бантах, фланкирующие оконный проем 2-го этажа над воротным проездом; фигурная филенка над воротным проездом, фланкированная лепными дубовыми ветвями; четыре рельефных урны с пламенем и гирляндами на стилизованных пьедесталах, в основании которых - двоянные стилизованные уплощенные кронштейны с гуттами; композиции с мутулами и триглифами под балконными плитами на уровне 2-3-го этажей раскрепованных частей фасада (триглифы 2-го этажа декорированы лепными шишками пиний); межэтажный карниз на уровне 1-2-го этажей; фриз чередующихся прямоугольных филенок с профилем по периметру, в том числе с лепными плодовыми гирляндами с лентами, и стилизованных кронштейнов с растительными гирляндами; венчающий раскрепованный профилированный карниз с волютообразными модульонами; архитектурные обрамления исторических мансард по осям раскреповок, фланкированные тумбами с каменными шарами, увенчанные профилированными карнизами с лучковым повышением центральной части; четыре флагодержателя - материал (черный металл), техника исполнения (ковка), рисунок (волютообразные завитки, растительные элементы); два входных проема с полуциркульным завершением; заполнения входных проемов - материал (дерево), конструкция (дверь одностворчатая, полусветлая, в обрамлении полусветлых панелей, с полуциркульной фрамугой геометрической расстекловки), рисунок (в нижней части - филенки) - сохраняется. Архитектурно-художественное решение дворовых фасадов (местоположение, габариты и конфигурация оконных и дверных проемов, включая прямоугольные оконные проемы, проемы с лучковой перемычкой на уровне 2-го этажа, полуциркульные (термальные) окна трехгранных ризалитов; исторический рисунок расстекловки заполнения оконных проемов трехгранных ризалитов; материал и характер отделки цоколя - облицовка известняковыми плитами; материал и характер отделки фасада - ленточный руст 1-2-го этажей, гладкая штукатурка; цветовое решение фасада с выделением основных архитектурных деталей белым цветом; горизонтальные членения междуэтажными, подоконными карнизами, межоконными тягами; венчающий профилированный карниз; невысокий аттик) - сохраняется. Зона проведения работ располагается на земельном участке, непосредственно связанном с

земельным участком в границах территории объекта культурного наследия, и не затрагивает архитектурно-художественное решение фасадов объекта культурного наследия;

- в части «декоративно-художественная отделка интерьеров»: декоративно-художественная отделка интерьеров сохраняется. Зона проведения работ располагается на земельном участке, непосредственно связанном с земельным участком в границах территории объекта культурного наследия, и не затрагивает декоративно-художественную отделку интерьеров объекта культурного наследия.

Реализация проектных решений предусматривает сохранение особенностей объекта культурного наследия федерального значения «Мост Кронверкский», отнесенных к предмету охраны, согласно Распоряжению КГИОП от 15.09.2015 №10-447 «Об определении предмета охраны объекта культурного наследия федерального значения «Мост Кронверкский», входящего в состав объекта культурного наследия федерального значения «Набережные и мосты Кронверкского пролива», так как минимальное расстояние от проектируемого котлована до границ территории объекта культурного наследия федерального значения «Мост Кронверкский» (в составе объекта культурного наследия федерального значения «Набережные и мосты Кронверкского пролива») составляет 21,3 м.

Реализация проектных решений предусматривает сохранение особенностей объекта культурного наследия федерального значения «Набережные Кронверкского пролива» отнесенных к предмету охраны, согласно Распоряжению КГИОП от 21.06.2016 №10-261 «Об определении предмета охраны объекта культурного наследия федерального значения «Набережные Кронверкского пролива», входящего в состав объекта культурного наследия федерального значения «Набережные и мосты Кронверкского пролива», так как минимальное расстояние от проектируемого котлована до границ территории объекта культурного наследия федерального значения «Набережные Кронверкского пролива» (в составе объекта культурного наследия федерального значения «Набережные и мосты Кронверкского пролива») составляет 23,3 м.

При производстве работ места складирования материалов, установку элементов МТБ на строительных площадках, проектом предусмотрено размещать за пределами границ территории объекта культурного наследия федерального значения «Мост Кронверкский», объекта культурного наследия федерального значения «Набережные Кронверкского пролива», входящих в состав объекта культурного наследия федерального значения «Набережные и мосты Кронверкского пролива», объекта культурного наследия регионального значения «Александровский парк (парк им. В.И.Ленина)», выявленного объекта культурного наследия «Дом П.С. Оболенского»).

При производстве работ в границах территории объекта культурного наследия регионального значения «Александровский парк (парк им. В.И.Ленина)» места складирования материалов, установку элементов МТБ на строительных площадках, проектом предусмотрено разместить на асфальтированной территории, не затрагивая предмет охраны объекта культурного наследия.

Таким образом, разработчиками представленного на экспертизу раздела документации, был выполнен анализ рисков и угроз в отношении сохранности объекта культурного наследия федерального значения «Мост Кронверкский», объекта культурного наследия федерального значения «Набережные Кронверкского пролива», входящих в состав объекта культурного наследия федерального значения «Набережные и мосты Кронверкского пролива», объекта культурного наследия регионального значения «Александровский парк (парк им. В.И.Ленина)», выявленного объекта культурного наследия «Дом П.С. Оболенского», а также анализ проектных решений, в ходе которого был сделан вывод, что проектные решения не противоречат режимам использования территории, а также сделан вывод, что реализация проектного решения не создает прямые угрозы в отношении сохранности объекта культурного наследия федерального значения «Мост Кронверкский», объекта культурного наследия федерального значения «Набережные Кронверкского пролива», входящих в состав объекта культурного наследия федерального значения «Набережные и мосты Кронверкского пролива», объекта культурного наследия регионального значения «Александровский парк (парк им. В.И.Ленина)», выявленного объекта культурного наследия «Дом П.С. Оболенского», разработка компенсирующих мероприятий не требуется.

Однако предполагаемые строительные работы, могут содержать потенциальные угрозы в виде рисков, связанных с сопутствующими действиями при проведении строительных работ:

- проезд спецтехники и автотранспорта;
- работа строительного персонала.

Реализация проектного решения возможна при учете разработанных мер, обязательное соблюдение которых является условием проведения работ, а именно:

- осуществлять контроль проведения работ в точном соответствии с проектом;
- места складирования материалов, установку элементов МТБ на строительных площадках, размещать в соответствии с проектом (за пределами границ территорий объекта культурного наследия федерального значения «Мост Кронверкский», объекта культурного наследия федерального значения «Набережные Кронверкского пролива», входящих в состав объекта культурного наследия федерального значения «Набережные и мосты

Кронверкского пролива», объекта культурного наследия регионального значения «Александровский парк (парк им. В.И.Ленина)», выявленного объекта культурного наследия «Дом П.С. Оболенского»);

- при производстве работ в границах территории объекта культурного наследия регионального значения «Александровский парк (парк им. В.И.Ленина)» места складирования материалов, установку элементов МТБ на строительных площадках, размещать в соответствии с проектом, на асфальтированной территории, не затрагивая предмет охраны объекта культурного наследия;

- транспортирование материалов и изделий на строительные площадки осуществлять в строгом соответствии проекту, по дорогам общего пользования специализированным автотранспортом;

- предусмотреть меры, исключающие размыв грунтов при устройстве траншей;

- организовать мониторинг в отношении выявленного объекта культурного наследия «Дом П.С. Оболенского», который расположен в радиусе предварительной зоны влияния;

- приостановить работы, если в ходе производства работ нарушается принцип сохранения объекта культурного наследия федерального значения «Мост Кронверкский», объекта культурного наследия федерального значения «Набережные Кронверкского пролива», входящих в состав объекта культурного наследия федерального значения «Набережные и мосты Кронверкского пролива», объекта культурного наследия регионального значения «Александровский парк (парк им. В.И.Ленина)», выявленного объекта культурного наследия «Дом П.С. Оболенского», их предметов охраны, и оказывается негативное влияние в отношении этих объектов культурного наследия;

- согласно п. 4.5 и п. 21.10 ТСН 50-302-2004 также необходимо прекратить строительные работы при изменении технического состояния территории объекта культурного наследия регионального значения «Александровский парк (парк им. В.И.Ленина)» в зоне влияния (изменение вертикальных отметок, в том числе провалы и понижения грунта, гибель растений, появление признаков угнетения и заболеваний зеленых насаждений (газон, деревья, кусты));

- осуществлять регулярный инструктаж строительного персонала в отношении объекта культурного наследия федерального значения «Мост Кронверкский», объекта культурного наследия федерального значения «Набережные Кронверкского пролива», входящих в состав объекта культурного наследия федерального значения «Набережные и мосты Кронверкского пролива», объекта культурного наследия регионального значения «Александровский парк (парк им. В.И.Ленина)», выявленного объекта культурного наследия «Дом П.С. Оболенского»;

- провести работы по восстановлению благоустройства после завершения производства работ – по факту нарушения, в соответствии с проектными решениями.

Мероприятия обеспечения сохранности:

При выполнении предусмотренных проектных решений, в отношении объекта культурного наследия федерального значения «Мост Кронверкский» (адрес НПА: через Кронверкский пролив, на продолжении Добролюбова просп.), объекта культурного наследия федерального значения «Набережные Кронверкского пролива» (адрес НПА: по обоим берегам Кронверкского пролива, от Иоанновского моста до Кронверкского моста), входящих в состав объекта культурного наследия федерального значения «Набережные и мосты Кронверкского пролива» (адрес НПА: Кронверкский пролив - по обоим берегам, от Троицкого моста до Кронверкского моста), объекта культурного наследия регионального значения «Александровский парк (парк им. В.И.Ленина)», расположенного по адресу: Санкт-Петербург, Кронверкский пр., выявленного объекта культурного наследия «Дом П.С. Оболенского», расположенного по адресу: Санкт-Петербург, Мытнинская наб., д. 3, лит. А (адрес НПА: Мытнинская наб., 3), недопустимое негативное влияние отсутствует, разработка компенсирующих мероприятий по обеспечению их сохранности не требуется, сохранность объектов обеспечена.

л. Перечень документов и материалов, собранных и полученных при проведении экспертизы, а также использованной для нее специальной, технической и справочной литературы:

Использованная для экспертизы специальная, техническая, справочная литература:

- Федеральный закон от 25.06.2002 № 73-ФЗ «Об объектах культурного наследия (памятниках истории и культуры) народов Российской Федерации»;
- Постановление Правительства Российской Федерации от 16.02.2008 № 87 «О составе разделов проектной документации и требованиях к их содержанию»;
- Постановление Правительства Российской Федерации от 25.04.2024 № 530 «Об утверждении Положения о государственной историко-культурной экспертизе»;
- Разъяснительное письмо Минкультуры РФ от 25.03.2014 г. № 52-01-39/12-ГП «О научно-проектной и проектной документации, направляемой на государственную историко-культурную экспертизу»;
- Национальный стандарт Российской Федерации ГОСТ Р 55528-2013 «Состав и содержание научно-проектной документации по сохранению объектов культурного наследия. Памятники истории и культуры. Общие требования». Разработан Федеральным

государственным унитарным предприятием ФГУП ЦНРПМ совместно с ФГУП институт «Спецпроектреставрация», ОАО «НИИ Спецпроектреставрация»; утвержден приказом федерального агентства по техническому регулированию и метрологии (Росстандарт) 28 августа 2013 г., № 593-ст; введен в действие с 1 января 2014 года;

- Свод реставрационных правил. Рекомендации по проведению научно-исследовательских, изыскательских, проектных и производственных работ, направленных на сохранение объектов культурного наследия (памятников истории и культуры) народов Российской Федерации. СРП-2007, 4-я редакция. – М., 2012 (Рассмотрен и рекомендован к применению Министерством культуры Российской Федерации сроком действия до «28» апреля 2011 года циркулярным письмом от «11» января 2012 г. № 3-01-39/10-КЧ); 5-я редакция. – М., 2013.;

- Руководство по осуществлению оценок воздействия на наследие в отношении объектов всемирного культурного наследия. Публикация Международного совета по охране памятников и достопримечательных мест (ICOMOS). 2011 год;

- ГОСТ Р 55567-2013 «Порядок организации и ведения инженерно-технических исследований на объектах культурного наследия. Памятники истории и культуры. Общие требования» (действует с 1 июня 2014 г.).

- ГОСТ Р 55935-2013 «Состав и порядок разработки научно-проектной документации на выполнение работ по сохранению объектов культурного наследия – произведений ландшафтной архитектуры и садово-паркового искусства» (действует с 1 января 2015 г.).

- ГОСТ Р 55945-2014 «Общие требования к инженерно-геологическим изысканиям и исследованиям для сохранения объектов культурного наследия» (действует с 1 января 2015 г.).

- ГОСТ Р 56198-2014 «Мониторинг технического состояния объектов культурного наследия. Недвижимые памятники. Общие требования» (действует с 1 апреля 2015 г.).

- ГОСТ Р 56200-2014 «Научное руководство и авторский надзор при проведении работ по сохранению объектов культурного наследия. Основные положения» (действует с 1 февраля 2015 г.).

- ГОСТ Р 56254-2014 «Технический надзор на объектах культурного наследия. Основные положения. (действует с 1 июня 2015 г.).

- ГОСТ Р 56891.1-2016. Сохранение объектов культурного наследия. Термины и определения. Часть 1. Общие понятия, состав и содержание научно-проектной документации.

- ГОСТ Р 56891.2-2016. Сохранение объектов культурного наследия. Термины и определения. Часть 2. Памятники истории и культуры.

- ГОСТ Р 56891.4-2016. Сохранение объектов культурного наследия. Термины и определения. Часть 4. Исторические территории и историко-культурные ландшафты.
 - ГОСТ Р 21.1101-2013. Система проектной документации для строительства. Основные требования к проектной и рабочей документации.
 - ГОСТ Р 53778-2010. «Здания и сооружения. Правила обследования и мониторинга технического состояния» /Москва, Стандартинформ, 2010.
 - ГОСТ 12.3.033-84.ССБТ «Строительные машины. Общие требования безопасности при эксплуатации».
 - СП 48.13330.2019 «Организация строительства»;
 - СНиП 12-03-2001 «Безопасность труда в строительстве», часть 1 «Общие требования»;
 - СНиП 12-04-2002 «Безопасность труда в строительстве», часть 2 «Строительное производство»;
 - СП 18.13330.2019 "Производственные объекты. Планировочная организация земельного участка";
 - СП 76.13330.2016 "Электротехнические устройства";
 - «Правила устройства электроустановок» (ПУЭ);
 - СП 28.13330.2017 Защита строительных конструкций и сооружений от коррозии;
 - СП 82.13330.2016 Благоустройство территорий;
- Научная литература и источники:
- Сады и парки Санкт-Петербурга. М.-СПб., 2004.
 - Санкт-Петербург. Три века архитектуры / Автор и руководитель проекта, главный редактор И. С. Храбрый. — С. - Петербург : ЗАО «Норинт», 2002.
 - Санкт-Петербург: градостроительство и архитектура 1703 – 1917 гг.: учеб. пособие. 2-е изд., испр. и доп. / СПбГУАП. СПб., 2001.
 - Пунин А. Л. Архитектура Петербурга середины XIX века. — Лениздат, 1990.
 - Дмитриев В. К. Архитекторы Санкт-Петербурга. — Санкт-Петербург, КОРОНА принт, 2007.
 - 200 лет Санкт-Петербурга. Исторический очерк / Авсеенко В. Г. – Изд-е Санкт-Петербургской городской думы, Санкт-Петербург, 1903 г.
 - Луппов С. П. История строительства Петербурга в первой четверти XVIII в. – М.-Л., 1957.
 - Архитекторы-строители Санкт-Петербурга середины XIX - начала XX века. Под общ. ред. Б.М. Кирикова. — СПб. Пилигрим, 1996.

- Алексеева С.В., Балашов Е.А., Владимирович А.Г. и др. Топонимическая Энциклопедия Санкт-Петербурга. К трехсотлетию Санкт-Петербурга. СПб. 2002.
- ЦГИА СПб. Фонд 513. Опись 102. Дело 8142.
- ЦГАКФФД СПб. Фотодокумент. Бр 54505.
- Retro View of Mankind's Habitat [Электронный ресурс]. Режим доступа: <https://pastvu.com/>.
- Старые карты городов России и зарубежья. [Электронный ресурс]. Режим доступа: <http://retromap.ru/>.
- Архитектура Санкт-Петербурга. [Электронный ресурс]. Режим доступа: <https://www.citywalls.ru/>.

м. Обоснования вывода экспертизы

Экспертом установлено, что при разработке представленного на экспертизу раздела документации соблюдены требования Федерального Закона от 25 июня 2002 № 73-ФЗ "Об объектах культурного наследия (памятниках истории и культуры) народов Российской Федерации". Раздел разработан в полном соответствии с требованиями статей 36, 40 Федерального закона РФ № 73-ФЗ от 25 июня 2002 года "Об объектах культурного наследия (памятниках истории и культуры) народов Российской Федерации". Реализация проектного решения не создает прямые угрозы в отношении сохранности объекта культурного наследия федерального значения «Мост Кронверкский», объекта культурного наследия федерального значения «Набережные Кронверкского пролива», входящих в состав объекта культурного наследия федерального значения «Набережные и мосты Кронверкского пролива», объекта культурного наследия регионального значения «Александровский парк (парк им. В.И.Ленина)», выявленного объекта культурного наследия «Дом П.С. Оболенского». Разработка компенсирующих мероприятий по обеспечению их сохранности не требуется, сохранность объекта обеспечена.

н. Вывод экспертизы

По результатам рассмотрения раздела документации, обосновывающего меры по обеспечению сохранности объекта культурного наследия федерального значения «Мост Кронверкский» (адрес НПА: через Кронверкский пролив, на продолжении Добролюбова просп.), объекта культурного наследия федерального значения «Набережные Кронверкского пролива» (адрес НПА: по обим берегам Кронверкского пролива, от Иоанновского моста до Кронверкского моста), входящих в состав объекта культурного наследия федерального значения «Набережные и мосты Кронверкского пролива» (адрес

НПА: Кронверкский пролив - по обоим берегам, от Троицкого моста до Кронверкского моста), объекта культурного наследия регионального значения «Александровский парк (парк им. В.И.Ленина)», расположенного по адресу: Санкт-Петербург, Кронверкский пр., выявленного объекта культурного наследия «Дом П.С. Оболенского», расположенного по адресу: Санкт-Петербург, Мытнинская наб., д. 3, лит. А (адрес НПА: Мытнинская наб., 3), при проведении земляных, строительных, мелиоративных, хозяйственных работ, указанных в статье 30 Федерального закона от 25.06.2002 №73-ФЗ «Об объектах культурного наследия (памятниках истории и культуры) народов Российской Федерации» работ по использованию лесов и иных работ: «Раздел по обеспечению сохранности объекта культурного наследия федерального значения «Мост Кронверкский» (адрес НПА: через Кронверкский пролив, на продолжении Добролюбова просп.), объекта культурного наследия федерального значения «Набережные Кронверкского пролива» (адрес НПА: по обоим берегам Кронверкского пролива, от Иоанновского моста до Кронверкского моста), входящих в состав объекта культурного наследия федерального значения «Набережные и мосты Кронверкского пролива» (адрес НПА: Кронверкский пролив - по обоим берегам, от Троицкого моста до Кронверкского моста), объекта культурного наследия регионального значения «Александровский парк (парк им. В.И.Ленина)», расположенного по адресу: Санкт-Петербург, Кронверкский пр., выявленного объекта культурного наследия «Дом П.С. Оболенского», расположенного по адресу: Санкт-Петербург, Мытнинская наб., д. 3, лит. А (адрес НПА: Мытнинская наб., 3), при реализации проектного решения «Строительство электроустановок для осуществления технологического присоединения энергопринимающих устройств потребителя ФГБУ «Дирекция по строительству и реконструкции объектов в Северо- Западном Федеральном округе» Управления делами Президента Российской Федерации по адресу: г. Санкт-Петербург, пр. Добролюбова, д. 14 (кадастровый номер: 78:07:0003043:2)» (шифр:78-10-7621-ОСОКН), ООО «ЦИВС», 2025 г. – экспертом сделан вывод о возможности (**положительное заключение**) обеспечения сохранности объекта культурного наследия федерального значения «Мост Кронверкский» (адрес НПА: через Кронверкский пролив, на продолжении Добролюбова просп.), объекта культурного наследия федерального значения «Набережные Кронверкского пролива» (адрес НПА: по обоим берегам Кронверкского пролива, от Иоанновского моста до Кронверкского моста), входящих в состав объекта культурного наследия федерального значения «Набережные и мосты Кронверкского пролива» (адрес НПА: Кронверкский пролив - по обоим берегам, от Троицкого моста до Кронверкского моста), объекта культурного наследия регионального значения «Александровский парк (парк им. В.И.Ленина)», расположенного по адресу: Санкт-Петербург, Кронверкский пр.,

выявленного объекта культурного наследия «Дом П.С. Оболенского», расположенного по адресу: Санкт-Петербург, Мытнинская наб., д. 3, лит. А (адрес НПА: Мытнинская наб., 3), при проведении земляных, строительных, мелиоративных и (или) хозяйственных работ, предусмотренных статьей 25 Лесного кодекса Российской Федерации работ по использованию лесов (за исключением работ, указанных в пунктах 3, 4 и 7 части 1 статьи 25 Лесного кодекса Российской Федерации) и иных работ на объекте «Строительство электроустановок для осуществления технологического присоединения энергопринимающих устройств потребителя ФГБУ «Дирекция по строительству и реконструкции объектов в Северо- Западном Федеральном округе» Управления делами Президента Российской Федерации по адресу: г. Санкт-Петербург, пр. Добролюбова, д. 14 (кадастровый номер: 78:07:0003043:2)».

Положительное заключение.

Подпись эксперта:

ПОДПИСАНО ЭЛЕКТРОННОЙ ПОДПИСЬЮ: ПОЛЕТАЙКИН ВЯЧЕСЛАВ ВЛАДИМИРОВИЧ 04 июня 2025 года
--

о. Перечень приложений к заключению экспертизы, обосновывающих вывод эксперта или экспертной комиссии и подлежащих размещению на официальном сайте органа охраны объектов культурного наследия в информационно-телекоммуникационной сети "Интернет".

Приложение 1. Копия Постановления Правительства РФ от 10 июля 2001 г. №527 «О перечне объектов исторического и культурного наследия федерального (общероссийского) значения, находящихся в г. Санкт-Петербурге» (извлечение);

Приложение 2. Копия Решения исполкома Ленгорсовета № 849 от 31.10.1988. (извлечение);

Приложение 3. Копия Приказа от 20 февраля 2001 г. № 15 «Об утверждении списка вновь выявленных объектов, представляющих историческую, научную, художественную или иную культурную ценность» (извлечение);

Приложение 4. Копия Приказа Министерства культуры Российской Федерации от 16.11.2016 №53523-р «О регистрации объекта культурного наследия федерального значения «Мост Кронверкский», 1938 г., входящего в состав объекта культурного наследия федерального значения «Набережные и мосты Кронверкского пролива», 1738-1978 гг. (г.

Санкт-Петербург), в едином государственном реестре объектов культурного наследия (памятников истории и культуры) народов Российской Федерации»;

Приложение 5. Копия Приказа Министерства культуры Российской Федерации от 07.12.2016 №61672-р «О регистрации объекта культурного наследия федерального значения «Набережные Кронверкского пролива», 1967 г., 1978 г., входящего в состав объекта культурного наследия федерального значения «Набережные и мосты Кронверкского пролива», 1738-1978 гг. (г. Санкт-Петербург), в едином государственном реестре объектов культурного наследия (памятников истории и культуры) народов Российской Федерации»;

Приложение 6. Копия Приказа Министерства культуры Российской Федерации от 21.10.2015 №11755-р «О регистрации объекта культурного наследия регионального значения «Александровский парк (парк им. В.И.Ленина)», 1842 г., (г. Санкт-Петербург), в едином государственном реестре объектов культурного наследия (памятников истории и культуры) народов Российской Федерации»;

Приложение 7. Копия Распоряжения КГИОП от 15.09.2015 №10-447 «Об определении предмета охраны объекта культурного наследия федерального значения «Мост Кронверкский», входящего в состав объекта культурного наследия федерального значения «Набережные и мосты Кронверкского пролива»;

Приложение 8. Копия Распоряжения КГИОП от 21.06.2016 №10-261 «Об определении предмета охраны объекта культурного наследия федерального значения «Набережные Кронверкского пролива», входящего в состав объекта культурного наследия федерального значения «Набережные и мосты Кронверкского пролива»;

Приложение 9. Копия Распоряжения КГИОП от 28.10.2024 №1322-рп «Об утверждении предмета охраны объекта культурного наследия регионального значения «Александровский парк (парк им. В.И.Ленина)»;

Приложение 10. Копия Распоряжения КГИОП от 07.10.2011 №10-631 «Об утверждении перечня предметов охраны выявленного объекта культурного наследия «Дом П.С. Оболенского»;

Приложение 11. Копия Распоряжения КГИОП от 23.08.2023 №775-рп «Об утверждении границ и режима использования территории объекта культурного наследия федерального значения «Набережные и мосты Кронверкского пролива»;

Приложение 12. Копия Распоряжения КГИОП от 15.08.2023 №733-рп «Об утверждении границ и режима использования территории объекта культурного наследия регионального значения «Александровский парк (парк им. В.И.Ленина)»;

Приложение 13. Копия плана границ территории выявленного объекта культурного наследия «Дом П.С. Оболенского» от 18.05.2002 г.;

Приложение 14. Копия Распоряжения КГИОП от 26.06.2018 №07-19-287/18 «Об утверждении охранного обязательства собственника или иного законного владельца объекта культурного наследия федерального значения «Мост Кронверкский», включенного в единый государственный реестр объектов культурного наследия (памятников истории и культуры) народов Российской Федерации»; Копия Распоряжения КГИОП от 08.12.2023 №438-об/23 «О внесении изменений в распоряжение КГИОП от 26.06.2018 №07-19-287/18»;

Приложение 15. Копия Распоряжения КГИОП от 26.06.2018 №07-19-288/18 «Об утверждении охранного обязательства собственника или иного законного владельца объекта культурного наследия федерального значения «Набережные Кронверкского пролива», включенного в единый государственный реестр объектов культурного наследия (памятников истории и культуры) народов Российской Федерации»; Копия Распоряжения КГИОП от 08.12.2023 №437-об/23 «О внесении изменений в распоряжение КГИОП от 26.06.2018 №07-19-288/18»;

Приложение 16. Копия Приказа от 19.12.2023 г. № 3399 «Об аттестации экспертов по проведению государственной историко-культурной экспертизы»;

Приложение 17. Копия Договора на проведение Государственной историко-культурной экспертизы раздела документации;

Приложение 18. Информационное письмо от 30.05.2025 г. №78-10-7801;

Приложение 19. Архивные материалы и топография;

Приложение 20. Фотофиксация объектов культурного наследия от 30.05.2025;

Приложение 21. Схема расположения зоны производства работ, относительно земельного участка в границах территории объекта культурного наследия, по данным публичной кадастровой карты;

Приложение 22. Копия выписки из ЕГРН от 02.06.2025 №КУВИ-001/2025-116694289 (участок 78:07:0003015:15); Копия выписки из ЕГРН от 02.06.2025 №КУВИ-001/2025-116697431 (участок 78:07:0003015:1044); Копия выписки из ЕГРН от 02.06.2025 №КУВИ-001/2025-116698440 (участок 78:07:0003015:3264); Копия выписки из ЕГРН от 02.06.2025 №КУВИ-001/2025-116693987 (участок 78:07:0003017:1211).

п. Дата оформления заключения экспертизы.

04 июня 2025 года

ПРИЛОЖЕНИЕ 1

к Акту по результатам ГОСУДАРСТВЕННОЙ ИСТОРИКО-КУЛЬТУРНОЙ ЭКСПЕРТИЗЫ раздела документации, обосновывающего меры по обеспечению сохранности объекта культурного наследия федерального значения «Мост Кронверкский» (адрес НПА: через Кронверкский пролив, на продолжении Добролюбова просп.), объекта культурного наследия федерального значения «Набережные Кронверкского пролива» (адрес НПА: по обоим берегам Кронверкского пролива, от Иоанновского моста до Кронверкского моста), входящих в состав объекта культурного наследия федерального значения «Набережные и мосты Кронверкского пролива» (адрес НПА: Кронверкский пролив - по обоим берегам, от Троицкого моста до Кронверкского моста), объекта культурного наследия регионального значения «Александровский парк (парк им. В.И.Ленина)», расположенного по адресу: Санкт-Петербург, Кронверкский пр., выявленного объекта культурного наследия «Дом П.С. Оболенского», расположенного по адресу: Санкт-Петербург, Мытишская наб., д. 3, лит. А (адрес НПА: Мытишская наб., 3), при проведении земляных, строительных, мелоративных, хозяйственных работ, указанных в статье 30 Федерального закона от 25.06.2002 №73-ФЗ «Об объектах культурного наследия (памятников истории и культуры) народов Российской Федерации» работ по использованию лесов и иных работ: «Раздел по обеспечению сохранности объекта культурного наследия федерального значения «Мост Кронверкский» (адрес НПА: через Кронверкский пролив, на продолжении Добролюбова просп.), объекта культурного наследия федерального значения «Набережные Кронверкского пролива» (адрес НПА: по обоим берегам Кронверкского пролива, от Иоанновского моста до Кронверкского моста), входящих в состав объекта культурного наследия федерального значения «Набережные и мосты Кронверкского пролива» (адрес НПА: Кронверкский пролив - по обоим берегам, от Троицкого моста до Кронверкского моста), объекта культурного наследия регионального значения «Александровский парк (парк им. В.И.Ленина)», расположенного по адресу: Санкт-Петербург, Кронверкский пр., выявленного объекта культурного наследия «Дом П.С. Оболенского», расположенного по адресу: Санкт-Петербург, Мытишская наб., д. 3, лит. А (адрес НПА: Мытишская наб., 3), при реализации проектного решения «Строительство электроустановок для осуществления технологического присоединения энергопринимающих устройств потребителей ФГБУ «Дирекция по строительству и реконструкции объектов в Северо-Западном Федеральном округе» Управления делами Президента Российской Федерации по адресу: г. Санкт-Петербург, пр. Добролюбова, д. 14 (кадастровый номер: 78:07:0003043:2)». 78-10-7621-ОСОКН. ООО «ЦНИВС», 2025 г.

Копия Постановления Правительства РФ от 10 июля 2001 г. №527 «О перечне объектов исторического и культурного наследия федерального (общероссийского) значения, находящихся в г. Санкт-Петербурге» (извлечение)

**Постановление Правительства РФ от 10 июля 2001 г. N 527
"О перечне объектов исторического и культурного наследия
федерального (общероссийского) значения, находящихся в
г.Санкт-Петербурге"**

С изменениями и дополнениями от:

2 июня 2006 г., 13 октября 2008 г., 24 февраля 2025 г.

Правительство Российской Федерации постановляет:

1. Одобрить работу Министерства культуры Российской Федерации и правительства Санкт-Петербурга, проведенную совместно с научно-исследовательскими организациями и организациями по охране памятников истории и культуры, по уточнению пообъектного состава памятников истории и культуры федерального (общероссийского) значения, находящихся в г.Санкт-Петербурге.

2. Утвердить прилагаемый перечень объектов исторического и культурного наследия федерального (общероссийского) значения, находящихся в г.Санкт-Петербурге.

3. Признать утратившими силу:

приложение N 1 к постановлению Совета Министров РСФСР от 30 августа 1960 г. N 1327 "О дальнейшем улучшении дела охраны памятников культуры в РСФСР" в части, касающейся памятников культуры г.Ленинграда;

приложение N 1 к постановлению Совета Министров РСФСР от 4 декабря 1974 г. N 624 "О дополнении и частичном изменении постановления Совета Министров РСФСР от 30 августа 1960 г. N 1327 "О дальнейшем улучшении дела охраны памятников культуры в РСФСР" в части, касающейся памятников культуры г. Ленинграда;

приложение к постановлению Совета Министров РСФСР от 7 сентября 1976 г. N 495 "О дополнении постановления Совета Министров РСФСР от 30 августа 1960 г. N 1327 "О дальнейшем улучшении дела охраны памятников культуры в РСФСР" (СП РСФСР, 1976, N 17, ст.134) в части, касающейся памятника культуры г.Ленинграда;

постановление Правительства Российской Федерации от 20 февраля 1992 г. N 116 "О включении в список исторических памятников ледокола "Красин".

Председатель Правительства
Российской Федерации

М.Касьянов

**Перечень объектов исторического и культурного наследия федерального
(общероссийского) значения, находящихся в г. Санкт-Петербурге
(утв. постановлением Правительства РФ от 10 июля 2001 г. N 527)**

Наименование и дата сооружения памятника истории и культуры	Местонахождение памятника истории и культуры
г. Санкт-Петербург	
Набережные и мосты Кронверкского пролива:	Кронверкский пролив – по обоим берегам, от Троицкого моста до Кронверкского мос- та
мост Иоанновский, 1738 г., 1950-1953 гг. (реставрация), инж. Баженов П.В., арх. Ро- тач А.Л.	через Кронверкский пролив, у Троицкой пл.
мост Кронверкский, 1938 г., инж. Степнов П.П.	через Кронверкский пролив, на продолжении Добролюбова просп.
набережная Троицкая (ныне Кронверкская), 1820-е гг. (ограждения), инж. Зуев А.П., инж. Лебедев В.П., 1901-1903 гг., инж. Берс В.А., инж. Эброжек Ф.Г., арх. Новиков Л.И., инж. Паеницкий А.П., инж. Становой А.Л., худ. Долинский А.А.	правый берег Кронверкского пролива, от Троицкого моста до Иоанновского моста
набережные Кронверкского пролива, 1967 г., инж. Гутцайт А.Д., 1978 г., инж. Левин Б.Б.	по обоим берегам Кронверкского пролива, от Иоанновского моста до Кронверкского моста

ПРИЛОЖЕНИЕ 2

к Акту по результатам ГОСУДАРСТВЕННОЙ ИСТОРИКО-КУЛЬТУРНОЙ ЭКСПЕРТИЗЫ раздела документации, обосновывающего меры по обеспечению сохранности объекта культурного наследия федерального значения «Мост Кронверкский» (адрес НПА: через Кронверкский пролив, на продолжении Добролюбова просп.), объекта культурного наследия федерального значения «Набережные Кронверкского пролива» (адрес НПА: по обоим берегам Кронверкского пролива, от Иоанновского моста до Кронверкского моста), входящих в состав объекта культурного наследия федерального значения «Набережные и мосты Кронверкского пролива» (адрес НПА: Кронверкский пролив - по обоим берегам, от Троицкого моста до Кронверкского моста), объекта культурного наследия регионального значения «Александровский парк (парк им. В.И.Ленина)», расположенного по адресу: Санкт-Петербург, Кронверкский пр., выявленного объекта культурного наследия «Дом П.С. Оболенского», расположенного по адресу: Санкт-Петербург, Мытишская наб., д. 3, лит. А (адрес НПА: Мытишская наб., 3), при проведении земляных, строительных, мелоративных, хозяйственных работ, указанных в статье 30 Федерального закона от 25.06.2002 №73-ФЗ «Об объектах культурного наследия (памятниках истории и культуры) народов Российской Федерации» работ по использованию лесов и иных работ: «Раздел по обеспечению сохранности объекта культурного наследия федерального значения «Мост Кронверкский» (адрес НПА: через Кронверкский пролив, на продолжении Добролюбова просп.), объекта культурного наследия федерального значения «Набережные Кронверкского пролива» (адрес НПА: по обоим берегам Кронверкского пролива, от Иоанновского моста до Кронверкского моста), входящих в состав объекта культурного наследия федерального значения «Набережные и мосты Кронверкского пролива» (адрес НПА: Кронверкский пролив - по обоим берегам, от Троицкого моста до Кронверкского моста), объекта культурного наследия регионального значения «Александровский парк (парк им. В.И.Ленина)», расположенного по адресу: Санкт-Петербург, Кронверкский пр., выявленного объекта культурного наследия «Дом П.С. Оболенского», расположенного по адресу: Санкт-Петербург, Мытишская наб., д. 3, лит. А (адрес НПА: Мытишская наб., 3), при реализации проектного решения «Строительство электроустановок для осуществления технологического присоединения энергопринимающих устройств потребителей ФГБУ «Дирекция по строительству и реконструкции объектов в Северо-Западном Федеральном округе» Управления делами Президента Российской Федерации по адресу: г. Санкт-Петербург, пр. Добролюбова, д. 14 (кадастровый номер: 78-07-0003043-2)». 78-10-7621-ОСОКН. ООО «ЦНИВС», 2025 г.

Копия Решения исполкома Ленгорсовета № 849 от 31.10.1988. (извлечение)

Ленинградский городской Совет народных депутатов
ИСПОЛНИТЕЛЬНЫЙ КОМИТЕТ

РЕШЕНИЕ

от 31 октября 1988 года N 849

О взятии под охрану бульваров, садов и парков,
находящихся на территории Ленинграда и пригородов

В целях обеспечения сохранности бульваров, садов и парков Ленинграда, Кронштадта, Ломоносова, Петродворца, Пушкина, имеющих большую художественную, градостроительную и историческую ценность, в соответствии с Законом РСФСР "Об охране и использовании памятников истории и культуры" Исполнительный комитет Ленинградского городского Совета народных депутатов

решил:

Включить в Государственный список памятников градостроительства и архитектуры местного значения бульвары, сады и парки, расположенные на территории Ленинграда, Кронштадта, Ломоносова, Петродворца, Пушкина, согласно приложению.

Председатель Исполкома
В.Я.Ходырев

За секретаря
заместитель председателя
В.И.Матвиенко

Приложение
к решению
Исполкома Ленсовета
от 31.10.1988 N 849

**Государственный список недвижимых памятников
градостроительства и архитектуры местного значения**

Наименование памятника, дата сооружения, автор	Краткая характеристика объекта
1	2
2. Александровский парк (парк им В.И.Ленина), 1842 г., автор не установлен, пр.Максима Горького	Парк сохранил частично планировку XIX века (сооружения, отдельные ценные деревья) Парк является примером одного из первых парков общественного пользования

ПРИЛОЖЕНИЕ 3

к Акту по результатам ГОСУДАРСТВЕННОЙ ИСТОРИКО-КУЛЬТУРНОЙ ЭКСПЕРТИЗЫ раздела документации, обосновывающего меры по обеспечению сохранности объекта культурного наследия федерального значения «Мост Кронверкский» (адрес НПА: через Кронверкский пролив, на продолжении Добролюбова просп.), объекта культурного наследия федерального значения «Набережные Кронверкского пролива» (адрес НПА: по обоим берегам Кронверкского пролива, от Иоанновского моста до Кронверкского моста), входящих в состав объекта культурного наследия федерального значения «Набережные и мосты Кронверкского пролива» (адрес НПА: Кронверкский пролив - по обоим берегам, от Троицкого моста до Кронверкского моста), объекта культурного наследия регионального значения «Александровский парк (парк им. В.И.Ленина)», расположенного по адресу: Санкт-Петербург, Кронверкский пр., выявленного объекта культурного наследия «Дом П.С. Оболенского», расположенного по адресу: Санкт-Петербург, Мытишская наб., д. 3, лит. А (адрес НПА: Мытишская наб., 3), при проведении земляных, строительных, мелиоративных, хозяйственных работ, указанных в статье 30 Федерального закона от 25.06.2002 №73-ФЗ «Об объектах культурного наследия (памятниках истории и культуры) народов Российской Федерации» работ по использованию лесов и иных работ: «Раздел по обеспечению сохранности объекта культурного наследия федерального значения «Мост Кронверкский» (адрес НПА: через Кронверкский пролив, на продолжении Добролюбова просп.), объекта культурного наследия федерального значения «Набережные Кронверкского пролива» (адрес НПА: по обоим берегам Кронверкского пролива, от Иоанновского моста до Кронверкского моста), входящих в состав объекта культурного наследия федерального значения «Набережные и мосты Кронверкского пролива» (адрес НПА: Кронверкский пролив - по обоим берегам, от Троицкого моста до Кронверкского моста), объекта культурного наследия регионального значения «Александровский парк (парк им. В.И.Ленина)», расположенного по адресу: Санкт-Петербург, Кронверкский пр., выявленного объекта культурного наследия «Дом П.С. Оболенского», расположенного по адресу: Санкт-Петербург, Мытишская наб., д. 3, лит. А (адрес НПА: Мытишская наб., 3), при реализации проектного решения «Строительство электроустановок для осуществления технологического присоединения энергопринимающих устройств потребителей ФГБУ «Дирекция по строительству и реконструкции объектов в Северо-Западном Федеральном округе» Управления делами Президента Российской Федерации по адресу: г. Санкт-Петербург, пр. Добролюбова, д. 14 (кадастровый номер: 78-07-0003043-2)». 78-10-7621-ОСОКН. ООО «ЦНИВС», 2025 г.

Копия Приказа от 20 февраля 2001 г. № 15 «Об утверждении списка вновь выявленных объектов, представляющих историческую, научную, художественную или иную культурную ценность» (извлечение)

Администрация Санкт-Петербурга
 КОМИТЕТ ПО ГОСУДАРСТВЕННОМУ КОНТРОЛЮ,
 ИСПОЛЬЗОВАНИЮ И ОХРАНЕ ПАМЯТНИКОВ ИСТОРИИ И КУЛЬТУРЫ

ПРИКАЗ

от 20 февраля 2001 года N 15

Об утверждении Списка вновь выявленных объектов, представляющих историческую, научную, художественную или иную культурную ценность

(с изменениями на 20 мая 2025 года)

Информация об изменяющих документах

В целях обеспечения сохранности расположенных на территории Санкт-Петербурга объектов, представляющих историческую, научную, художественную или иную культурную ценность, и на основании пунктов 12, 13, 14 Инструкции о порядке учета, обеспечения сохранности, содержания, использования и реставрации недвижимых памятников истории и культуры, утвержденной приказом Минкультуры СССР от 13.05.86 N 203,

приказываю:

1. Утвердить прилагаемый Список вновь выявленных объектов, представляющих историческую, научную, художественную или иную культурную ценность, одобренный постановлением Правительства Санкт-Петербурга от 12.02.2001 N 7 "О перечне объектов, представляющих историческую, научную, художественную или иную культурную ценность".

2. Ввести в действие Список вновь выявленных объектов, представляющих историческую, научную, художественную или иную культурную ценность, с даты подписания настоящего приказа.

3. Работникам КГИОП в своей деятельности руководствоваться Списком вновь выявленных объектов, представляющих историческую, научную, художественную или иную культурную ценность, с даты введения его в действие.

4. Первому заместителю председателя КГИОП - начальнику Управления по охране и использованию памятников Таратыновой О.В. организовать работу:

4.1. По расторжению охранных обязательств, заключенных с собственниками и пользователями объектов, не указанных в утвержденном Списке вновь выявленных объектов, представляющих историческую, научную, художественную или иную культурную ценность.

4.2. По заключению охранных обязательств с пользователями и собственниками объектов, указанных в утвержденном Списке вновь выявленных объектов, представляющих историческую, научную, художественную или иную культурную ценность.

5. Заместителю председателя КГИОП - начальнику Управления государственного учета памятников Кирикову Б.М.:

5.1. Организовать направление заверенных копий Списка вновь выявленных объектов, представляющих историческую, научную, художественную или иную культурную ценность, в КУГИ, КГА, КЗРиЗ, ГУЮ "Городское бюро регистрации прав на недвижимость", территориальные управления административных районов Санкт-Петербурга, Нотариальную палату Санкт-Петербурга.

5.2. Организовать опубликование настоящего приказа и утвержденного Списка вновь выявленных объектов, представляющих историческую, научную, художественную или иную культурную ценность, в информационно-правовой системе "Кодекс".

6. Заместителю председателя КГИОП - начальнику Управления инвестиционных программ, лицензирования, экспертизы и приватизации памятников Комлеву А.В. организовать передачу в отделы и сектора Управления по охране и использованию памятников утвержденного Списка вновь выявленных объектов, представляющих историческую, научную, художественную или иную культурную ценность, в электронной форме.

7. Контроль за выполнением настоящего приказа возложить на заместителя председателя КГИОП - начальника Управления государственного учета памятников Кирикова Б.М.

Председатель КГИОП
Н.И.Явейн

УТВЕРЖДЕН
приказом председателя КГИОП
от 20 февраля 2001 года N 15

Список вновь выявленных объектов, представляющих историческую, научную, художественную или иную культурную ценность

(с изменениями на 20 мая 2025 года)

№ п/п	Наименование объекта	Датировка	Датиров	Местонахождение	Техническое состояние	Заключение экспертизы
1	2	3	4	5	6	7
1331	Дом П.С.Оболенского	1899	1899	Мылнинская наб., 3	среднее	"-

ПРИЛОЖЕНИЕ 4

к Акту по результатам ГОСУДАРСТВЕННОЙ ИСТОРИКО-КУЛЬТУРНОЙ ЭКСПЕРТИЗЫ раздела документации, обосновывающего меры по обеспечению сохранности объекта культурного наследия федерального значения «Мост Кронверкский» (адрес НПА: через Кронверкский пролив, на продолжении Добролюбова просп.), объекта культурного наследия федерального значения «Набережные Кронверкского пролива» (адрес НПА: по обоим берегам Кронверкского пролива, от Иоанновского моста до Кронверкского моста), входящих в состав объекта культурного наследия федерального значения «Набережные и мосты Кронверкского пролива» (адрес НПА: Кронверкский пролив - по обоим берегам, от Троицкого моста до Кронверкского моста), объекта культурного наследия регионального значения «Александровский парк (парк им. В.И.Ленина)», расположенного по адресу: Санкт-Петербург, Кронверкский пр., выявленного объекта культурного наследия «Дом П.С. Оболенского», расположенного по адресу: Санкт-Петербург, Мытишская наб., д. 3, лит. А (адрес НПА: Мытишская наб., 3), при проведении земляных, строительных, мелоративных, хозяйственных работ, указанных в статье 30 Федерального закона от 25.06.2002 №73-ФЗ «Об объектах культурного наследия (памятниках истории и культуры) народов Российской Федерации» работ по использованию лесов и иных работ: «Раздел по обеспечению сохранности объекта культурного наследия федерального значения «Мост Кронверкский» (адрес НПА: через Кронверкский пролив, на продолжении Добролюбова просп.), объекта культурного наследия федерального значения «Набережные Кронверкского пролива» (адрес НПА: по обоим берегам Кронверкского пролива, от Иоанновского моста до Кронверкского моста), входящих в состав объекта культурного наследия федерального значения «Набережные и мосты Кронверкского пролива» (адрес НПА: Кронверкский пролив - по обоим берегам, от Троицкого моста до Кронверкского моста), объекта культурного наследия регионального значения «Александровский парк (парк им. В.И.Ленина)», расположенного по адресу: Санкт-Петербург, Кронверкский пр., выявленного объекта культурного наследия «Дом П.С. Оболенского», расположенного по адресу: Санкт-Петербург, Мытишская наб., д. 3, лит. А (адрес НПА: Мытишская наб., 3), при реализации проектного решения «Строительство электроустановок для осуществления технологического присоединения энергопринимающих устройств потребителей ФГБУ «Дирекция по строительству и реконструкции объектов в Северо-Западном Федеральном округе» Управления делами Президента Российской Федерации по адресу: г. Санкт-Петербург, пр. Добролюбова, д. 14 (кадастровый номер: 78:07:0003043:2)». 78-10-7621-ОСОКН. ООО «ЦНИВС», 2025 г.

Копия Приказа Министерства культуры Российской Федерации от 16.11.2016 №53523-р «О регистрации объекта культурного наследия федерального значения «Мост Кронверкский», 1938 г., входящего в состав объекта культурного наследия федерального значения «Набережные и мосты Кронверкского пролива», 1738-1978 гг. (г. Санкт-Петербург), в едином государственном реестре объектов культурного наследия (памятников истории и культуры) народов Российской Федерации»



МИНИСТЕРСТВО КУЛЬТУРЫ
РОССИЙСКОЙ ФЕДЕРАЦИИ

ПРИКАЗ

16 ноября 2016 г.

Москва

№ 53523-р

О регистрации объекта культурного наследия федерального значения «Мост Кронверкский», 1938 г., входящего в состав объекта культурного наследия федерального значения «Набережные и мосты Кронверкского пролива», 1738–1978 гг. (г. Санкт-Петербург), в едином государственном реестре объектов культурного наследия (памятников истории и культуры) народов Российской Федерации

Руководствуясь Федеральным законом от 25 июня 2002 г. № 73-ФЗ «Об объектах культурного наследия (памятниках истории и культуры) народов Российской Федерации», пунктом 5.4.3 Положения о Министерстве культуры Российской Федерации, утвержденного постановлением Правительства Российской Федерации от 20 июля 2011 г. № 590, и Положением о едином государственном реестре объектов культурного наследия (памятников истории и культуры) народов Российской Федерации, утвержденным приказом Минкультуры России от 3 октября 2011 г. № 954, **п р и к а з ы в а ю** :

1. Зарегистрировать объект культурного наследия федерального значения «Мост Кронверкский», 1938 г. (далее – памятник), расположенный по адресу (местонахождение): Санкт-Петербург, Кронверкский мост, входящий в состав объекта культурного наследия федерального значения «Набережные и мосты Кронверкского пролива», 1738–1978 гг., в едином государственном реестре объектов культурного наследия (памятников истории и культуры) народов Российской Федерации и присвоить ему регистрационный номер **781610574770026**.

2. Департаменту государственной охраны культурного наследия (В.А.Цветнову) обеспечить внесение соответствующих сведений о памятнике в единый государственный реестр объектов культурного наследия (памятников истории и культуры) народов Российской Федерации и их опубликование.

2

3. Контроль за исполнением настоящего приказа оставляю за собой.

Заместитель Министра



Н.А.Милаков

ПРИЛОЖЕНИЕ 5

к Акту по результатам ГОСУДАРСТВЕННОЙ ИСТОРИКО-КУЛЬТУРНОЙ ЭКСПЕРТИЗЫ раздела документации, обосновывающего меры по обеспечению сохранности объекта культурного наследия федерального значения «Мост Кронверкский» (адрес НПА: через Кронверкский пролив, на продолжении Добролюбова просп.), объекта культурного наследия федерального значения «Набережные Кронверкского пролива» (адрес НПА: по обоим берегам Кронверкского пролива, от Иоанновского моста до Кронверкского моста), входящих в состав объекта культурного наследия федерального значения «Набережные и мосты Кронверкского пролива» (адрес НПА: Кронверкский пролив - по обоим берегам, от Троицкого моста до Кронверкского моста), объекта культурного наследия регионального значения «Александровский парк (парк им. В.И.Ленина)», расположенного по адресу: Санкт-Петербург, Кронверкский пр., выявленного объекта культурного наследия «Дом П.С. Оболенского», расположенного по адресу: Санкт-Петербург, Мытишская наб., д. 3, лит. А (адрес НПА: Мытишская наб., 3), при проведении земляных, строительных, мелоративных, хозяйственных работ, указанных в статье 30 Федерального закона от 25.06.2002 №73-ФЗ «Об объектах культурного наследия (памятниках истории и культуры) народов Российской Федерации» работ по использованию лесов и иных работ: «Раздел по обеспечению сохранности объекта культурного наследия федерального значения «Мост Кронверкский» (адрес НПА: через Кронверкский пролив, на продолжении Добролюбова просп.), объекта культурного наследия федерального значения «Набережные Кронверкского пролива» (адрес НПА: по обоим берегам Кронверкского пролива, от Иоанновского моста до Кронверкского моста), входящих в состав объекта культурного наследия федерального значения «Набережные и мосты Кронверкского пролива» (адрес НПА: Кронверкский пролив - по обоим берегам, от Троицкого моста до Кронверкского моста), объекта культурного наследия регионального значения «Александровский парк (парк им. В.И.Ленина)», расположенного по адресу: Санкт-Петербург, Кронверкский пр., выявленного объекта культурного наследия «Дом П.С. Оболенского», расположенного по адресу: Санкт-Петербург, Мытишская наб., д. 3, лит. А (адрес НПА: Мытишская наб., 3), при реализации проектного решения «Строительство электроустановок для осуществления технологического присоединения энергопринимающих устройств потребителей ФГБУ «Дирекция по строительству и реконструкции объектов в Северо-Западном Федеральном округе» Управления делами Президента Российской Федерации по адресу: г. Санкт-Петербург, пр. Добролюбова, д. 14 (кадастровый номер: 78:07:0003043:2)». 78-10-7621-ОСОКН. ООО «ЦНИВС», 2025 г.

Копия Приказа Министерства культуры Российской Федерации от 07.12.2016 №61672-р «О регистрации объекта культурного наследия федерального значения «Набережные Кронверкского пролива», 1967 г., 1978 г., входящего в состав объекта культурного наследия федерального значения «Набережные и мосты Кронверкского пролива», 1738-1978 гг. (г. Санкт-Петербург), в едином государственном реестре объектов культурного наследия (памятников истории и культуры) народов Российской Федерации»



МИНИСТЕРСТВО КУЛЬТУРЫ
РОССИЙСКОЙ ФЕДЕРАЦИИ

ПРИКАЗ

7 декабря 2016 г.

Москва

№ 61672-р

О регистрации объекта культурного наследия федерального значения «Набережные Кронверкского пролива», 1967 г., 1978 г., входящего в состав объекта культурного наследия федерального значения «Набережные и мосты Кронверкского пролива», 1738–1978 гг. (г. Санкт-Петербург), в едином государственном реестре объектов культурного наследия (памятников истории и культуры) народов Российской Федерации

Руководствуясь Федеральным законом от 25 июня 2002 г. № 73-ФЗ «Об объектах культурного наследия (памятниках истории и культуры) народов Российской Федерации», пунктом 5.4.3 Положения о Министерстве культуры Российской Федерации, утвержденного постановлением Правительства Российской Федерации от 20 июля 2011 г. № 590, и Положением о едином государственном реестре объектов культурного наследия (памятников истории и культуры) народов Российской Федерации, утвержденным приказом Минкультуры России от 3 октября 2011 г. № 954, **п р и к а з ы в а ю** :

1. Зарегистрировать объект культурного наследия федерального значения «Набережные Кронверкского пролива», 1967 г., 1978 г. (далее – ансамбль), расположенный по адресу (местонахождение): Санкт-Петербург, участок набережной Кронверкского пролива «Иоанновский мост – Вост. Артиллерийский мост», литера А; участок набережной Кронверкского пролива «Вост. Артиллерийский мост – Зап. Артиллерийский мост», литера А; участок набережной Кронверкского пролива «Зап. Артиллерийский мост – Кронверкский мост», литера А; участок набережной Кронверкского пролива «Иоанновский мост – Кронверкский мост», литера Б, входящий в состав объекта культурного наследия федерального значения «Набережные и мосты Кронверкского пролива», 1738–1978 гг., в едином государственном реестре объектов культурного наследия (памятников истории и культуры) народов Российской Федерации и присвоить ему регистрационный номер

781620574770046.

2. Департаменту государственной охраны культурного наследия (В.А.Цветнову) обеспечить внесение соответствующих сведений об ансамбле в единый государственный реестр объектов культурного наследия (памятников истории и культуры) народов Российской Федерации и их опубликование.

3. Контроль за исполнением настоящего приказа оставляю за собой.

Заместитель Министра



Н.А.Маликов

ПРИЛОЖЕНИЕ 6

к Акту по результатам ГОСУДАРСТВЕННОЙ ИСТОРИКО-КУЛЬТУРНОЙ ЭКСПЕРТИЗЫ раздела документации, обосновывающего меры по обеспечению сохранности объекта культурного наследия федерального значения «Мост Кронверкский» (адрес НПА: через Кронверкский пролив, на продолжении Добролюбова просп.), объекта культурного наследия федерального значения «Набережные Кронверкского пролива» (адрес НПА: по обоим берегам Кронверкского пролива, от Иоанновского моста до Кронверкского моста), входящих в состав объекта культурного наследия федерального значения «Набережные и мосты Кронверкского пролива» (адрес НПА: Кронверкский пролив - по обоим берегам, от Троицкого моста до Кронверкского моста), объекта культурного наследия регионального значения «Александровский парк (парк им. В.И.Ленина)», расположенного по адресу: Санкт-Петербург, Кронверкский пр., выявленного объекта культурного наследия «Дом П.С. Оболенского», расположенного по адресу: Санкт-Петербург, Мытишская наб., д. 3, лит. А (адрес НПА: Мытишская наб., 3), при проведении земляных, строительных, мелиоративных, хозяйственных работ, указанных в статье 30 Федерального закона от 25.06.2002 №73-ФЗ «Об объектах культурного наследия (памятников истории и культуры) народов Российской Федерации» работ по использованию лесов и иных работ: «Раздел по обеспечению сохранности объекта культурного наследия федерального значения «Мост Кронверкский» (адрес НПА: через Кронверкский пролив, на продолжении Добролюбова просп.), объекта культурного наследия федерального значения «Набережные Кронверкского пролива» (адрес НПА: по обоим берегам Кронверкского пролива, от Иоанновского моста до Кронверкского моста), входящих в состав объекта культурного наследия федерального значения «Набережные и мосты Кронверкского пролива» (адрес НПА: Кронверкский пролив - по обоим берегам, от Троицкого моста до Кронверкского моста), объекта культурного наследия регионального значения «Александровский парк (парк им. В.И.Ленина)», расположенного по адресу: Санкт-Петербург, Кронверкский пр., выявленного объекта культурного наследия «Дом П.С. Оболенского», расположенного по адресу: Санкт-Петербург, Мытишская наб., д. 3, лит. А (адрес НПА: Мытишская наб., 3), при реализации проектного решения «Строительство электроустановок для осуществления технологического присоединения энергопринимающих устройств потребителей ФГБУ «Дирекция по строительству и реконструкции объектов в Северо-Западном Федеральном округе» Управления делами Президента Российской Федерации по адресу: г. Санкт-Петербург, пр. Добролюбова, д. 14 (кадастровый номер: 78:07:0003043:2)». 78-10-7621-ОСОКН. ООО «ЦНИВС», 2025 г.

Копия Приказа Министерства культуры Российской Федерации от 21.10.2015 №11755-р «О регистрации объекта культурного наследия регионального значения «Александровский парк (парк им. В.И.Ленина)», 1842 г., (г. Санкт-Петербург), в едином государственном реестре объектов культурного наследия (памятников истории и культуры) народов Российской Федерации»



МИНИСТЕРСТВО КУЛЬТУРЫ РОССИЙСКОЙ ФЕДЕРАЦИИ
(Минкультуры России)

ПРИКАЗ

21 октября 2015 г. Москва № 11755-р

О регистрации объекта культурного наследия регионального значения «Александровский парк (парк им. В.И.Ленина)», 1842 г. (г. Санкт-Петербург) в едином государственном реестре объектов культурного наследия (памятников истории и культуры) народов Российской Федерации

Руководствуясь Федеральным законом от 25 июня 2002 г. № 73-ФЗ «Об объектах культурного наследия (памятниках истории и культуры) народов Российской Федерации», пунктом 5.4.3 Положения о Министерстве культуры Российской Федерации, утвержденного постановлением Правительства Российской Федерации от 20 июля 2011 г. № 590, и Положением о едином государственном реестре объектов культурного наследия (памятников истории и культуры) народов Российской Федерации, утвержденным приказом Минкультуры России от 3 октября 2011 г. № 954, п р и к а з ы в а ю :

1. Зарегистрировать объект культурного наследия регионального значения «Александровский парк (парк им. В.И.Ленина)», 1842 г. (далее – ансамбль), расположенный по адресу (местонахождение): г. Санкт-Петербург, Кронверкский проспект, в едином государственном реестре объектов культурного наследия (памятников истории и культуры) народов Российской Федерации и присвоить ему регистрационный номер **781520316110005**.

2. Департаменту управления имуществом и инвестиционной политики (Б.Д.Мазо) обеспечить внесение соответствующих сведений об ансамбле в единый государственный реестр объектов культурного наследия (памятников истории и культуры) народов Российской Федерации и их опубликование.

3. Контроль за исполнением настоящего приказа оставляю за собой.

Статс-секретарь — заместитель Министра

Г.У.Пирумов

ПРИЛОЖЕНИЕ 7

к Акту по результатам ГОСУДАРСТВЕННОЙ ИСТОРИКО-КУЛЬТУРНОЙ ЭКСПЕРТИЗЫ раздела документации, обосновывающего меры по обеспечению сохранности объекта культурного наследия федерального значения «Мост Кронверкский» (адрес НПА: через Кронверкский пролив, на продолжении Добролюбова просп.), объекта культурного наследия федерального значения «Набережные Кронверкского пролива» (адрес НПА: по обоим берегам Кронверкского пролива, от Иоанновского моста до Кронверкского моста), входящих в состав объекта культурного наследия федерального значения «Набережные и мосты Кронверкского пролива» (адрес НПА: Кронверкский пролив - по обоим берегам, от Троицкого моста до Кронверкского моста), объекта культурного наследия регионального значения «Александровский парк (парк им. В.И.Ленина)», расположенного по адресу: Санкт-Петербург, Кронверкский пр., выявленного объекта культурного наследия «Дом П.С. Оболенского», расположенного по адресу: Санкт-Петербург, Мытишская наб., д. 3, лит. А (адрес НПА: Мытишская наб., 3), при проведении земляных, строительных, мелоративных, хозяйственных работ, указанных в статье 30 Федерального закона от 25.06.2002 №73-ФЗ «Об объектах культурного наследия (памятников истории и культуры) народов Российской Федерации» работ по использованию лесов и иных работ: «Раздел по обеспечению сохранности объекта культурного наследия федерального значения «Мост Кронверкский» (адрес НПА: через Кронверкский пролив, на продолжении Добролюбова просп.), объекта культурного наследия федерального значения «Набережные Кронверкского пролива» (адрес НПА: по обоим берегам Кронверкского пролива, от Иоанновского моста до Кронверкского моста), входящих в состав объекта культурного наследия федерального значения «Набережные и мосты Кронверкского пролива» (адрес НПА: Кронверкский пролив - по обоим берегам, от Троицкого моста до Кронверкского моста), объекта культурного наследия регионального значения «Александровский парк (парк им. В.И.Ленина)», расположенного по адресу: Санкт-Петербург, Кронверкский пр., выявленного объекта культурного наследия «Дом П.С. Оболенского», расположенного по адресу: Санкт-Петербург, Мытишская наб., д. 3, лит. А (адрес НПА: Мытишская наб., 3), при реализации проектного решения «Строительство электроустановок для осуществления технологического присоединения энергопринимающих устройств потребителей ФГБУ «Дирекция по строительству и реконструкции объектов в Северо-Западном Федеральном округе» Управления делами Президента Российской Федерации по адресу: г. Санкт-Петербург, пр. Добролюбова, д. 14 (кадастровый номер: 78:07:0003043:2)». 78-10-7621-ОСОКН. ООО «ЦНИВС», 2025 г.

Копия Распоряжения КГИОП от 15.09.2015 №10-447 «Об определении предмета охраны объекта культурного наследия федерального значения «Мост Кронверкский», входящего в состав объекта культурного наследия федерального значения «Набережные и мосты Кронверкского пролива»



ПРАВИТЕЛЬСТВО САНКТ-ПЕТЕРБУРГА
 КОМИТЕТ ПО ГОСУДАРСТВЕННОМУ КОНТРОЛЮ, ИСПОЛЬЗОВАНИЮ
 И ОХРАНЕ ПАМЯТНИКОВ ИСТОРИИ И КУЛЬТУРЫ
 Р А С П О Р Я Ж Е Н И Е

№ 031

15.09.2015№ 10-444

**Об определении предмета охраны
 объекта культурного наследия федерального значения
 «Мост Кронверкский»,
 входящего в состав объекта культурного
 наследия федерального значения
 «Набережные и мосты Кронверкского пролива»**

1. Определить предмет охраны объекта культурного наследия федерального значения «Мост Кронверкский», входящего в состав объекта культурного наследия федерального значения «Набережные и мосты Кронверкского пролива», расположенного по адресу: Санкт-Петербург, через Кронверкский пролив, на продолжении Добролюбова просп., согласно приложению к настоящему распоряжению.

2. Начальнику отдела государственного учета объектов культурного наследия КГИОП обеспечить размещение настоящего распоряжения в электронной форме в локальной компьютерной сети КГИОП.

3. Контроль за выполнением распоряжения возложить на заместителя председателя КГИОП – начальника управления государственного учета объектов культурного наследия.

Заместитель председателя КГИОП –
 начальник управления
 государственного учета
 объектов культурного наследия





Г.Р. Аганов

Приложение к распоряжению КГИОП

от 15.09.2015 № 10-447

Предмет охраны
 объекта культурного наследия федерального значения
 «Мост Кронверкский»,
 входящего в состав объекта культурного наследия федерального значения
 «Набережные и мосты Кронверкского пролива»,
 расположенного по адресу:
 Санкт-Петербург, через Кронверкский пролив, на продолжении Добролюбова просп.

№ п.п.	Видовая принадлежность предмета охраны	Предмет охраны	Фотофиксация
1	2	3	4
1	Объемно-пространственное и планировочное решение	местоположение: через Кронверкский пролив; конфигурация в плане: 9-пролетный балочный мост; высотные отметки пролетных строений и ограждений.	 

2	Конструктивная система моста	свайный фундамент; прокатные стальные балки пролетов; рамные деревянные обстройки (сквозные); деревянные опор; береговые устои (два);	 
3	Архитектурно-художественное решение	деревянное ограждение в виде массивных прямоугольных стоек и поручня; тройной горизонтальной тетивы квадратного сечения; деревянный настил проезжей части и тротуаров – материал; деревянное силовое ограждение.	 

ПРИЛОЖЕНИЕ 8

к Акту по результатам ГОСУДАРСТВЕННОЙ ИСТОРИКО-КУЛЬТУРНОЙ ЭКСПЕРТИЗЫ раздела документации, обосновывающего меры по обеспечению сохранности объекта культурного наследия федерального значения «Мост Кронверкский» (адрес НПА: через Кронверкский пролив, на продолжении Добролюбова просп.), объекта культурного наследия федерального значения «Набережные Кронверкского пролива» (адрес НПА: по обоим берегам Кронверкского пролива, от Иоанновского моста до Кронверкского моста), входящих в состав объекта культурного наследия федерального значения «Набережные и мосты Кронверкского пролива» (адрес НПА: Кронверкский пролив - по обоим берегам, от Троицкого моста до Кронверкского моста), объекта культурного наследия регионального значения «Александровский парк (парк им. В.И.Ленина)», расположенного по адресу: Санкт-Петербург, Кронверкский пр., выявленного объекта культурного наследия «Дом П.С. Оболенского», расположенного по адресу: Санкт-Петербург, Мытишская наб., д. 3, лит. А (адрес НПА: Мытишская наб., 3), при проведении земляных, строительных, мелоративных, хозяйственных работ, указанных в статье 30 Федерального закона от 25.06.2002 №73-ФЗ «Об объектах культурного наследия (памятниках истории и культуры) народов Российской Федерации» работ по использованию лесов и иных работ: «Раздел по обеспечению сохранности объекта культурного наследия федерального значения «Мост Кронверкский» (адрес НПА: через Кронверкский пролив, на продолжении Добролюбова просп.), объекта культурного наследия федерального значения «Набережные Кронверкского пролива» (адрес НПА: по обоим берегам Кронверкского пролива, от Иоанновского моста до Кронверкского моста), входящих в состав объекта культурного наследия федерального значения «Набережные и мосты Кронверкского пролива» (адрес НПА: Кронверкский пролив - по обоим берегам, от Троицкого моста до Кронверкского моста), объекта культурного наследия регионального значения «Александровский парк (парк им. В.И.Ленина)», расположенного по адресу: Санкт-Петербург, Кронверкский пр., выявленного объекта культурного наследия «Дом П.С. Оболенского», расположенного по адресу: Санкт-Петербург, Мытишская наб., д. 3, лит. А (адрес НПА: Мытишская наб., 3), при реализации проектного решения «Строительство электроустановок для осуществления технологического присоединения энергопринимающих устройств потребителей ФГБУ «Дирекция по строительству и реконструкции объектов в Северо-Западном Федеральном округе» Управления делами Президента Российской Федерации по адресу: г. Санкт-Петербург, пр. Добролюбова, д. 14 (кадастровый номер: 78:07:0003043:2)». 78-10-7621-ОСОКН. ООО «ЦНИВС», 2025 г.

Копия Распоряжения КГИОП от 21.06.2016 №10-261 «Об определении предмета охраны объекта культурного наследия федерального значения «Набережные Кронверкского пролива», входящего в состав объекта культурного наследия федерального значения «Набережные и мосты Кронверкского пролива»



ПРАВИТЕЛЬСТВО САНКТ-ПЕТЕРБУРГА
 КОМИТЕТ ПО ГОСУДАРСТВЕННОМУ КОНТРОЛЮ, ИСПОЛЬЗОВАНИЮ
 И ОХРАНЕ ПАМЯТНИКОВ ИСТОРИИ И КУЛЬТУРЫ
РАСПОРЯЖЕНИЕ

0002

21.06.2016№ 10-267

**Об определении предмета охраны
 объекта культурного наследия федерального значения
 «Набережные Кронверкского пролива»,
 входящего в состав объекта культурного
 наследия федерального значения
 «Набережные и мосты Кронверкского пролива»**

1. Определить предмет охраны объекта культурного наследия федерального значения «Набережные Кронверкского пролива», входящего в состав объекта культурного наследия федерального значения «Набережные и мосты Кронверкского пролива», расположенного по адресу: Санкт-Петербург, по обоим берегам Кронверкского пролива, от Иоанновского моста до Кронверкского моста, согласно приложению к настоящему распоряжению.

2. Начальнику отдела государственного учета объектов культурного наследия КГИОП обеспечить размещение настоящего распоряжения в электронной форме в локальной компьютерной сети КГИОП.

3. Контроль за выполнением распоряжения возложить на заместителя председателя КГИОП – начальника управления государственного учета объектов культурного наследия.

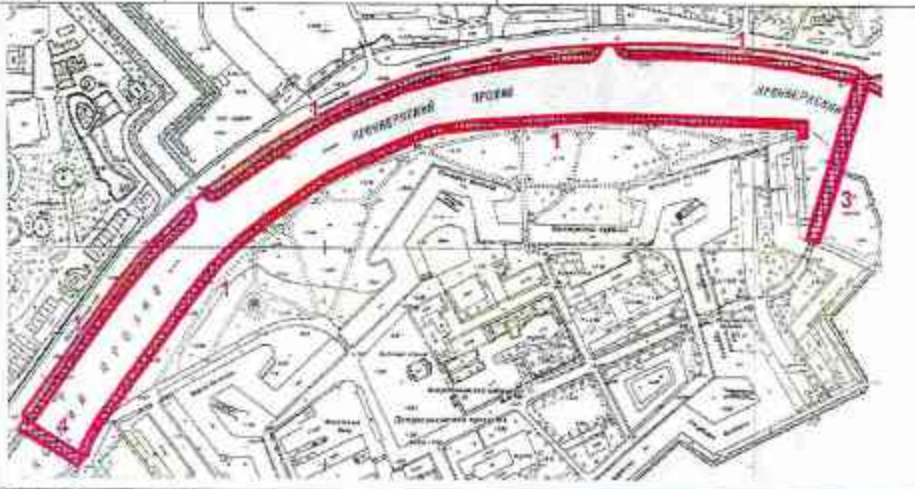

Заместитель председателя КГИОП –
 начальник управления
 государственного учета
 объектов культурного наследия

Г.Р. Аганова

Приложение к распоряжению КГИОП

от 21.06.2016 № 10-261

Предмет охраны
 объекта культурного наследия федерального значения
 «Набережные Кронверкского пролива»,
 объекта культурного наследия федерального значения
 «Набережные и мосты Кронверкского пролива»,
 входящего в состав расположенного по адресу:
 по обоим берегам Кронверкского пролива, от Иоанновского моста до Кронверкского моста.

№ п.п.	Объекты	Предметы охраны	Фотографии
			
1	<p>Объемно-планировочное и объемно-пространственное решение</p>	<p>Местоположение: по обоим берегам, от Троицкого моста до Кронверкского моста; объемно-пространственная и композиция (габариты и конфигурация) набережной, в том числе тротуары, травяные газоны; объемно-планировочное решение в габаритах подпорных стенок (над- и подводных) и проезжей части.</p>	

2	Архитектурно-художественное решение	берегоукрепления – земляные откосы.	
---	-------------------------------------	-------------------------------------	--

ПРИЛОЖЕНИЕ 9

к Акту по результатам ГОСУДАРСТВЕННОЙ ИСТОРИКО-КУЛЬТУРНОЙ ЭКСПЕРТИЗЫ раздела документации, обосновывающего меры по обеспечению сохранности объекта культурного наследия федерального значения «Мост Кронверкский» (адрес НПА: через Кронверкский пролив, на продолжении Добролюбова просп.), объекта культурного наследия федерального значения «Набережные Кронверкского пролива» (адрес НПА: по обоим берегам Кронверкского пролива, от Иоанновского моста до Кронверкского моста), входящих в состав объекта культурного наследия федерального значения «Набережные и мосты Кронверкского пролива» (адрес НПА: Кронверкский пролив - по обоим берегам, от Троицкого моста до Кронверкского моста), объекта культурного наследия регионального значения «Александровский парк (парк им. В.И.Ленина)», расположенного по адресу: Санкт-Петербург, Кронверкский пр., выявленного объекта культурного наследия «Дом П.С. Оболенского», расположенного по адресу: Санкт-Петербург, Мытишская наб., д. 3, лит. А (адрес НПА: Мытишская наб., 3), при проведении земляных, строительных, мелиоративных, хозяйственных работ, указанных в статье 30 Федерального закона от 25.06.2002 №73-ФЗ «Об объектах культурного наследия (памятниках истории и культуры) народов Российской Федерации» работ по использованию лесов и иных работ: «Раздел по обеспечению сохранности объекта культурного наследия федерального значения «Мост Кронверкский» (адрес НПА: через Кронверкский пролив, на продолжении Добролюбова просп.), объекта культурного наследия федерального значения «Набережные Кронверкского пролива» (адрес НПА: по обоим берегам Кронверкского пролива, от Иоанновского моста до Кронверкского моста), входящих в состав объекта культурного наследия федерального значения «Набережные и мосты Кронверкского пролива» (адрес НПА: Кронверкский пролив - по обоим берегам, от Троицкого моста до Кронверкского моста), объекта культурного наследия регионального значения «Александровский парк (парк им. В.И.Ленина)», расположенного по адресу: Санкт-Петербург, Кронверкский пр., выявленного объекта культурного наследия «Дом П.С. Оболенского», расположенного по адресу: Санкт-Петербург, Мытишская наб., д. 3, лит. А (адрес НПА: Мытишская наб., 3), при реализации проектного решения «Строительство электроустановок для осуществления технологического присоединения энергопринимающих устройств потребителей ФГБУ «Дирекция по строительству и реконструкции объектов в Северо-Западном Федеральном округе» Управления делами Президента Российской Федерации по адресу: г. Санкт-Петербург, пр. Добролюбова, д. 14 (кадастровый номер: 78:07:0003043:2)». 78-10-7621-ОСОКН. ООО «ЦНИВС», 2025 г.

Копия Распоряжения КГИОП от 28.10.2024 №1322-рп «Об утверждении предмета охраны объекта культурного наследия регионального значения «Александровский парк (парк им. В.И.Ленина)»



ПРАВИТЕЛЬСТВО САНКТ-ПЕТЕРБУРГА
КОМИТЕТ ПО ГОСУДАРСТВЕННОМУ КОНТРОЛЮ, ИСПОЛЬЗОВАНИЮ
И ОХРАНЕ ПАМЯТНИКОВ ИСТОРИИ И КУЛЬТУРЫ
РАСПОРЯЖЕНИЕ

№ 001

28.10.2024№ 1322-рп

Об утверждении предмета охраны
объекта культурного наследия регионального значения
«Александровский парк (парк им. В.И. Ленина)»

В соответствии с подпунктом 10 пункта 2 статьи 33 Федерального закона от 25.06.2002 № 73-ФЗ «Об объектах культурного наследия (памятниках истории и культуры) народов Российской Федерации» и пунктом 3.12 Положения о Комитете по государственному контролю, использованию и охране памятников истории и культуры, утвержденного постановлением Правительства Санкт-Петербурга от 28.04.2004 № 651, на основании историко-культурного исследования, выполненного Курмелевой Е.С. (рег. № 01-24-2341/24-0-0 от 02.09.2024):

1. Утвердить предмет охраны объекта культурного наследия регионального значения «Александровский парк (парк им. В.И. Ленина)», расположенного по адресу: г. Санкт-Петербург, Кронверкский проспект, согласно приложению к распоряжению.

2. Признать утратившим силу распоряжение КГИОП от 16.10.2015 № 10-496 «Об определении предмета охраны объекта культурного наследия регионального значения «Александровский парк (парк им. В.И. Ленина)».

3. Начальнику отдела государственного реестра объектов культурного наследия Управления государственного реестра объектов культурного наследия обеспечить размещение настоящего распоряжения в электронной форме в локальной компьютерной сети КГИОП и его официальное опубликование.

4. Контроль за выполнением распоряжения возложить на начальника Управления государственного реестра объектов культурного наследия.

Временно исполняющий обязанности
председателя КГИОП

А.В. Махайлов

Приложение к распоряжению КГИОП
от 23.10.2024 № 1322-рп

Предмет охраны объекта культурного наследия регионального значения
«Александровский парк (парк им. В.И. Ленина)»,
расположенного по адресу: г. Санкт-Петербург; Кронверкский проспект

№	Видовая принадлежность предмета охраны	Предмет охраны	Фотофиксация
1	2	3	4
1	Объемно-пространственное решение и планировочное решение территории;	<p>местоположение границ территории парка; сочетание открытых пространств (обыкновенных газонов, прудов, площадок, дорожек), полуоткрытых и закрытых (массивы), ландшафтных групп, аллейных и солитерных посадок деревьев и кустарников, декоративной скульптуры и гидротехнических сооружений;</p> <p>система пейзажных и регулярных дорог и площадок (на земельном участке «Ленинградского зоологического парка» - центральная круглая площадка с павильоном «Оленник», лит. 3, участком для выгула, газоном с рядовой посадкой деревьев по внешнему контуру выгула);</p> <p>основной видовой состав насаждений: липа мелколистная, дуб черешчатый, клен остролистный, ясень обыкновенный, береза пушистая, тополь берлинский, вяз, каштан хонский, рябина обыкновенная, липа мелколистная, форма кустовая; юзеньник блестящий, спирей дубравколистная, сирень обыкновенная, сирень венгерская, жимолость татарская, калина гордовича, дерен сибирский, барбарис обыкновенный;</p>	   

	<p>композиция из солитерных посадок дуба черешчатого (вокруг поляны у Каменноостровского пр.);</p> <p>оформление парка рядовыми посадками вдоль Каменноостровского пр., видовой состав (липы мелколистная, формовка кроны), шаг посадки деревьев;</p> <p>рядовая посадка деревьев вдоль Крошеровского пр. в сочетании с живой изгородью, видовой состав (липы мелколистная, спирей венгерская);</p> <p>оформление площадок из живой изгородью (шпалерой) из жимолости татарской, липы кустовой;</p> <p>рядовая посадка деревьев (кулисы) в границах земельного участка «Ленинградского зоологического парка» вдоль Крошеровской наб., видовой состав (липы мелколистная, формовка кроны), шаг посадки деревьев</p>	   
--	--	--





	<p>габариты пейзажных и регулярных дорог и площадок (на земельном участке «Ленинградского зоологического парка» - центральной круглой площадки с павильоном «Одежи», лит. 3; участком для выгула, тазом с рядовой посадкой деревьев по внешнему контуру выгула; местоположение, габариты),</p> <p>планировочное решение атлей и доп. внутренних проездов и Каменноостровского пр.; видовой состав (липа мелколиственная, формовка кроны), шаг посадки деревьев;</p> <p>садово-парковые дороги – конструкции (набивные из высевок рогового гранита на щебеночном основании),</p> <p>в том числе, на земельном участке «Ленинградского зоологического парка» – дорожки и площадка с западной стороны от «пруда с островом», вокруг бассейна лит. 3,</p>	   
--	---	--

		<p>конфигурация бермы откосов Кронверского протока.</p>	
2	<p>Гидротехническая система:</p>	<p>фонтанный бассейн, ручей с пятью переливными плетками, двумя мостиками и прудом.</p> <p>бассейн – местоположение, габариты; борт – каменные блоки, техника обработки (рваный камень), материал (розовый гранит рипакани);</p> <p>тумбы (11 штук) с пещами (10 штук), ограждающие бассейн – размеры и форма (круглого сечения, конусообразные);</p> <p>материал (розовый гранит, мрамор), техника исполнения щелей (штуп), рисунок плетения пещей;</p> <p>каменная гора – местоположение, габариты, форма (усеченный, каннелированный конус), материал (розовый гранит рипакани);</p> <p>мостики (два) – габариты; местоположение; конструкция – монолитная железобетонная арка;</p> <p>архитектурно-художественное оформление фасадов мостов (рваный камень в виде клинчатой арки), материал (розовый и серый гранит);</p> <p>материал мощения арки моста – гранитный эко;</p>	    




		<p>русло ручья - местоположение, габариты, конфигурация в плане, конструкция укрепления русла ручья (блоки камня), технология обработки камня (тесный камень);</p> <p>плотина переливная (5 штук) - габариты, местоположение, конструкция (блок камня с вырубленным водосливом); материал (розовый гранит рапахаки);</p> <p>пруд - местоположение, габариты, абрис береговой линии;</p> <p>конструкция берегоукрепления - каменная кладка, материал верхнего пояса (гранит, блоки), вид обработки («равный камень»);</p> <p>пруд с островом (на земельном участке «Ленинградского парка») для водоплавающих птиц - габариты, местоположение, конструкция берегоукрепления (булыжный камень).</p>	   
3	Архитектурные сооружения:	<p>грот (с фонтаном, ручьем и прудом): местоположение, габариты, архитектурно-художественное решение (земляной холм с пандусом и лестницами; северо-восточная стена с двумя воротами оформлена каменной кладкой - «равный камень»); материал (розовый гранит); материал мощения видовой площадки на вершине грота (гранитный окол);</p>	

	<p>отражение пандуса, лестницы и площадки (32 тумбы с цепями) - габариты, материал (колотый розовый гранит, металл), техника исполнения цепей (литье), рисунок плетения цепей;</p> <p>лестницы; местоположение, габариты; ступени, тетивы - материал (розовый гранит);</p> <p>вольер «Горка хищных птиц», лит. О: местоположение, габариты, форма купола; конструктивное решение (ребра жесткости, шаг опорных конструкций); материал (металл); сооружение «горка» - местоположение в границах вольера;</p>	   
--	---	--

	<p>павильон «Сладкий», лит. Э с участком для выгула и газоном с рядовой посадкой деревьев; местоположение, габариты павильона, участка для выгула, газона;</p> <p>видовой состав (липа мелколистная, формовка кроны-округлая, высота формовки деревьев – до 12 м), шаг посадки деревьев;</p> <p>планировочное решение (круглая площадка участка выгула с круглым павильоном в центре, газон с рядовой посадкой деревьев по внешнему контуру выгула);</p> <p>здание коллектора, лит. Б: местоположение, габариты и конфигурация здания (в уровне первого этажа на южном и северном фасадах центральный выступающий объем, завершенный балконом-террасой); капитальные стены – материал (кирпич), отделка (штукатурка); ограждение балкона (перила с балясинами), трёхчетвертные колонны дорического ордера, оформляющие главный вход; оконные и дверные проемы – габариты, местоположение, рисунок; дверные заполнения главного входа – материал (дерево), рисунок; окна-подоконники над главным входом с наличниками-архивольтами с замковыми элементами;</p> <p>лестные композиции из трех венков над входными дверями; выступающий карниз здания и выступающих объемов профилированный;</p>	   
--	---	--

		<p>здание «Слоновник»;[*] историческое объемно-пространственное решение на период начала XX века; месторасположение (к юго-западу от павильона «Оленьки», лит. 3);</p> <p>[*]утрачено</p>	   <p>Западный фасад. Фотография 1911 г.</p>  <p>Северный фасад. Фотография 1911 г.</p>
--	--	--	--

	<p>ограда (доль Кронверского пр. и наб. Кронверского пролива); местоположение, габариты; решётки в виде шпк, стойки с контрфорсами; техника исполнения (ковка), рисунок; основание стоек – блок камня, материал (гранит);</p> <p>ограда с двумя капитками (три фрагмента вдоль ул. Куйбышева) * – габариты; тумбы в виде ликторских связок с топориками, решётки с двузавыми орлами; материал тумб и решёток (чугун), техника исполнения тумб и решёток (литьё), рисунок решёток;</p> <p>* Объект культурного наследия регионального значения на основании Закона Санкт-Петербурга №174-27 от 05.07.1999</p> <p>торшеры с фонарями*: архитектурно-художественное решение: обелиск (ступенчатый с военными атрибутами) – шпк с головой медузы-торгоны на перекрещивающихся декоративных стилизованных мечах, увенчанный стилизованным воином шлемом; материал (металл), техника исполнения (литьё, золочение); основание – блок камня, материал (розовый гранит рапакиви);</p> <p>кронштейн-деревяшка фонари (в виде стрелы с опорой); техника исполнения (ковка, золочение);</p>	   
--	--	---

		<p>фонарь - форма, конструкция (подвесной с дверцей), материал (металл, матовое стекло).</p> <p>*Объект культурного наследия регионального значения на основании Закона Санкт-Петербурга № 174-27 от 05.07.1999</p>	
4	Памятники монументального искусства:	<p>памятник «Стерегущему»*</p> <p>*Объект культурного наследия федерального значения на основании Постановления Правительства РФ от 10.07.2001 № 527; (предметы охраны определены отдельным распоряжением КГИОП);</p>	
5	Декоративная скульптура:	<p>скульптуры и постаменты скульптур – местоположение, габариты, конфигурация, материал (бронза, гранит), техника исполнения (литье, чеканка);</p> <p>скульптура «Молодость»: мужская и женская фигуры в полный рост, правая ладонь мужчины на левом плече у женщины, левая рука женщины согнута к плечу;</p> <p>скульптура «Утро»: женская фигура в полный рост в головном уборе с поднятыми руками, придерживающая свое причёску;</p>	

	<p>скульптура «Художница»: сидящая женская фигура, выполняющая рисунок;</p> <p>скульптура «Аленушка»: сидящая женская фигура со скрещенными ногами, голова склонена на согнутую правую руку;</p> <p>скульптура «Девушка с голубем»: женская фигура в полный рост с поднятыми руками над головой с голубем;</p> <p>скульптура «Дети»: две детские фигуры в полный рост, поставленные друг за другом;</p>	   
--	---	--

		<p>скульптура «Материнство»*: сидящая женская фигура, на её коленях ребёнок, движущий руку к матери;</p> <p>* Находится на временном хранении в Музее городской скульптуры;</p>	
		<p>скульптура «Мать и сын»*: женская фигура, стоящая на одном колене, и фигура мальчика в полный рост, левая рука женщины на голове у мальчика;</p> <p>* Находится на временном хранении в Музее городской скульптуры.</p>	
6	Малые формы:	<p>диваны садовые: тип (на трёх ножках); ножки (чугун, растительный орнамент), техника исполнения (литьё), сиденье (брус деревянный); цвет (брус - белый цвет; ножки - чёрный цвет);</p> <p>газонные ограждения: габариты, местоположение, материал (металл), форма.</p>	 

ПРИЛОЖЕНИЕ 10

к Акту по результатам ГОСУДАРСТВЕННОЙ ИСТОРИКО-КУЛЬТУРНОЙ ЭКСПЕРТИЗЫ раздела документации, обосновывающего меры по обеспечению сохранности объекта культурного наследия федерального значения «Мост Кронверкский» (адрес НПА: через Кронверкский пролив, на продолжении Добролюбова просп.), объекта культурного наследия федерального значения «Набережные Кронверкского пролива» (адрес НПА: по обоим берегам Кронверкского пролива, от Иоанновского моста до Кронверкского моста), входящих в состав объекта культурного наследия федерального значения «Набережные и мосты Кронверкского пролива» (адрес НПА: Кронверкский пролив - по обоим берегам, от Троицкого моста до Кронверкского моста), объекта культурного наследия регионального значения «Александровский парк (парк им. В.И.Ленина)», расположенного по адресу: Санкт-Петербург, Кронверкский пр., выявленного объекта культурного наследия «Дом П.С. Оболенского», расположенного по адресу: Санкт-Петербург, Мытишская наб., д. 3, лит. А (адрес НПА: Мытишская наб., 3), при проведении земляных, строительных, мелиоративных, хозяйственных работ, указанных в статье 30 Федерального закона от 25.06.2002 №73-ФЗ «Об объектах культурного наследия (памятниках истории и культуры) народов Российской Федерации» работ по использованию лесов и иных работ: «Раздел по обеспечению сохранности объекта культурного наследия федерального значения «Мост Кронверкский» (адрес НПА: через Кронверкский пролив, на продолжении Добролюбова просп.), объекта культурного наследия федерального значения «Набережные Кронверкского пролива» (адрес НПА: по обоим берегам Кронверкского пролива, от Иоанновского моста до Кронверкского моста), входящих в состав объекта культурного наследия федерального значения «Набережные и мосты Кронверкского пролива» (адрес НПА: Кронверкский пролив - по обоим берегам, от Троицкого моста до Кронверкского моста), объекта культурного наследия регионального значения «Александровский парк (парк им. В.И.Ленина)», расположенного по адресу: Санкт-Петербург, Кронверкский пр., выявленного объекта культурного наследия «Дом П.С. Оболенского», расположенного по адресу: Санкт-Петербург, Мытишская наб., д. 3, лит. А (адрес НПА: Мытишская наб., 3), при реализации проектного решения «Строительство электроустановок для осуществления технологического присоединения энергопринимающих устройств потребителей ФГБУ «Дирекция по строительству и реконструкции объектов в Северо-Западном Федеральном округе» Управления делами Президента Российской Федерации по адресу: г. Санкт-Петербург, пр. Добролюбова, д. 14 (кадастровый номер: 78-07-0003043-2)». 78-10-7621-ОСОКН. ООО «ЦНИВС», 2025 г.

Копия Распоряжения КГИОП от 07.10.2011 №10-631 «Об утверждении перечня предметов охраны выявленного объекта культурного наследия «Дом П.С. Оболенского»



ПРАВИТЕЛЬСТВО САНКТ-ПЕТЕРБУРГА
 КОМИТЕТ ПО ГОСУДАРСТВЕННОМУ КОНТРОЛЮ, ИСПОЛЬЗОВАНИЮ
 И ОХРАНЕ ПАМЯТНИКОВ ИСТОРИИ И КУЛЬТУРЫ
РАСПОРЯЖЕНИЕ

№

08.10.2015

№ 10-634

**Об утверждении перечня предметов охраны
 выявленного объекта культурного наследия
 «Дом П.С. Оболенского»**

1. Утвердить перечень предметов охраны выявленного объекта культурного наследия «Дом П.С.Оболенского», расположенного по адресу: Санкт-Петербург, Петроградский район, Мытнинская наб., д.3, литера А, согласно приложению к настоящему распоряжению.

2. Заместителю начальника отдела государственного учета объектов культурного наследия КГИОП обеспечить размещение настоящего распоряжения в электронной форме в локальной компьютерной сети КГИОП.

3. Контроль за выполнением распоряжения остается за заместителем председателя КГИОП – начальником управления государственного учета объектов культурного наследия.

Заместитель председателя КГИОП

А.А.Разумов

Приложение к распоряжению КГИОП
от 07.10.2014 № 10-С/П

Перечень предметов охраны
выявленного объекта культурного наследия
«Дом П.С. Оболенского»





Санкт-Петербург, Петроградский район, Мытнинская наб., д. 3, литера А

№ п/п	Виды предметов охраны	Элементы предметов охраны	Фотофиксация
1	2	3	4
1	Объемно-пространственное решение:	<p>исторические габариты четырехэтажного лицевого корпуса и двух (трехэтажного и четырехэтажного) дворовых корпусов, включая два воротных проезда;</p> <p>исторические габариты фасадов лицевого корпуса по величавший карниз 4-го этажа, включая две исторических мансарды по осям раскреповок;</p>	  

2

	<p>два трапециевидных в плане симметрично расположенных ризалита дворовых корпусов.</p>	
2	<p>Конструктивная система здания:</p> <p>исторические наружные и внутренние кирпичные капитальные стены;</p> <p>исторические отметки междуэтажных перекрытий;</p> <p>парадная лестница лицевого корпуса – габариты, местоположение;</p> <p>тип (двухмаршевая);</p> <p>конструкция (лестничные марши на косяках).</p>	


3

	<p>материал ступеней лестницы (из левандовой плитки);</p> <p>ограждения лестничных маршей – материал (черный металл), техника исполнения (ковка), рисунок (прямоугольные в плане стойки, между которыми располагаются волнообразные растительные узоры);</p> <p>деревянный поручень – материал, профиль;</p> <p>тип свода vestibola парадной лестницы – полуциркулярный;</p>	   
--	--	--



4

	<p>четыре черных лестницы дворовых корпусов – габариты, местоположение, конструкции;</p> <p>материал ступеней лестницы (из лещадной плиты);</p> <p>ограждения лестничных маршей – материал (черный металл), техника исполнения (ковка), рисунок (геометрический);</p> <p>деревянный поручень – материал, профиль;</p> <p>воротный проезд лицевого корпуса с плоским перекрытием и полукруглыми арками коробового очертания;</p> <p>два симметрично расположенных арочных проема в воротном проезде, ведущих во дворы, с перемычкой коробового очертания;</p>	   
--	--	--

	<p>короткий проезд северного дворового корпуса: тип сводов — прусские (по металлическим балкам);</p> <p>помещения 17-Н и 7-Н: пруссские своды по металлически балкам.</p>	 
3	<p>Объемно-планировочное решение:</p> <p>историческое объемно-планировочное решение в габаритах капитальных стен;</p>	
4	<p>Архитектурно-художественное решение фасадов:</p> <p>лицевой фасад: материал и характер отделки цоколя - облицовка известняковыми плитами;</p> <p>материал и характер отделки фасада - гладкая штукатурка, в том числе с рустом на уровне 1-го этажа и в угловых зонах, облицовка кирпичом «кабинчик» на уровне 2-4-го этажей;</p>	 

	<p>рустованные по углам раскреповки в одну ось, фланкирующие центральную часть фасада.</p> <p>местоположение, габариты и конфигурации оконных и дверных проемов.</p> <p>оконные проемы 1-го (цокольного) этажа – прямоугольные с замковыми камнями.</p> <p>оконные проемы 2-го этажа - прямоугольные, в профилированных наличниках, с гладкими замковыми камнями, фланкированными лепными лавровыми гирляндами, с наружными штукатурными подоконными досками на кубических кронштейнах.</p> <p>оконные проемы 3-го этажа - прямоугольные, в профилированных наличниках с «ушками», с лепными замковыми камнями в виде волоты с акантовым листом, фланкированной фруктовой гирляндами, с наружными штукатурными подоконными досками на канелированных кронштейнах с вихревыми розетками.</p>	  
--	---	---

7

	<p>оконные проемы 4-го этажа - прямоугольные, в профилированных наличниках;</p> <p>семь балконов на уровне 2-4-го этажей - местоположение, габариты, в том числе по оси воротного проезда на двойных казенных кронштейнах с гутами;</p> <p>исторические ограждения балконов - материал (черный металл), техника исполнения (ковка), рисунок</p>	  
--	---	---

	<p>(геометрический, с мотивом передвигающихся овалов с розетками);</p> <p>пять треугольных сандриков задвижных частей фасада на уровне 2-3-го этажей – на левых волнообразных кронштейнах, декорированных латунными гирляндами (сандрик по оси короткого проема с тремя структурными филенками в простенке между кронштейнами);</p> <p>проемы балконных дверей – местоположение, габариты, конфигурация (прямоугольные, в структурных профилированных обрамлениях), в том числе проемы балконных дверей раскрепованных частей фасада, с замковыми камнями, фланкированные гладкими лонжками;</p>	   
--	--	--

	<p>лучшие сандриси над проемами балконных дверей раскрепованных частей фасада, на кронштейнах, декорированных авантовым листом и растительными гирляндами;</p> <p>лепной и штукатурный декор: композиции в подоконных простенках оконных проемов 3-го этажа - в виде картуша, фланкированного дубовыми ветвями, с перекрещенными коцлавом и факелом, вписанными в венки;</p> <p>провисающие гирлянды из дубовых листьев, подвешенные на бантах, в подоконных простенках, на уровне 3-го этажа, включая гирлянду над балконной плитой по оси воротного проезда;</p> <p>дополтки с лепными лавровыми гирляндами, подвешенными на бантах, фланкирующие оконный проем 2-го этажа над воротным проездом;</p>	  
--	---	---

фигурная фалешка над воротным проездом, фланкированная лепными дубовыми ветвями;



четыре рельефных урны с пламенем и гирляндами на стилизованных пьедесталах, в основании которых двойные стилизованные уплощенные кронштейны с гуттами;






II

	<p>композиции с медузами и тригифами под балконными плитами на уровне 2-3-го этажей раскрепованных частей фасада (тригифы 2-го этажа декорированы лепными шпильками линий);</p> <p>межэтажный карниз на уровне 1-2-го этажей;</p> <p>фриз чередующихся прямоугольных филенок с профилем по периметру, в том числе с лепными плодовыми гирляндами с лентами, и стилизованных кронштейнов с растительными гирляндами;</p> <p>выявляющийся раскрепованный профилированный карниз с волнообразными модульонами;</p>	   
--	---	--

	<p>архитектурные обрамления исторических мансард по осям раскреповок, фланкированные тумбами с каменными шарами, увенчанные профилированными хризмами с лучковым повышением центральной части;</p> <p>четыре флагдержателя - материал (черный металл), техника исполнения (ковка), рисунок (водообразные завитки, растительные элементы);</p> <p>два входных проема с полуциркулярным завершением;</p>	  
--	--	---

заполнения входных проемов – материал (дерево), конструкция (двери одностворчатая, полусветлая, и обрамлении полусветлых панелей, с полукруглой фрамугой геометрической расстеловки), рисунок (в нижней части – филейки);



	<p>дворовые фасады.</p> <p>местоположение, габариты и конфигурация оконных и дверных проемов, включая прямоугольные оконные проемы, проемы с лучковой перемычкой на уровне 2-го этажа, полуциркулярные (термальные) окна трехгранных ризалитов.</p> <p>исторический рисунок расстекловки завожоненных оконных проемов трехгранных ризалитов.</p>	   
--	--	---

	<p>материал и характер отделки цоколя - облицовка известняковыми плитами;</p> <p>материал и характер отделки фасада - лепочный руст 1-2-го этажей, гладкая штукатурка;</p> <p>цветовое решение фасада с выделением основных архитектурных деталей белым цветом;</p> <p>горизонтальные членения междуэтажными, подоконными карнизями, межоконными тягами; венчающий профилированный карниз; невысокий аттик.</p>	  
--	---	---

<p>6 Декоративно-художественная отделка интерьеров:</p>	<p>парадный вестибюль лифтового коридора:</p> <p>облицовка пола межэтажных площадок и площадок 2-4-го этажей цветным мрамором (черный, серый, розовый) шахматного рисунка;</p> <p>оформление стен и потолка вестибюля, лестницы и межэтажных площадок прямоугольными и полукруглыми зеркалами в профилированном обрамлении.</p> <p>профилированные тисы в нижней части стен парадной лестницы.</p>	  
---	--	---

17



ПРИЛОЖЕНИЕ 11

к Акту по результатам ГОСУДАРСТВЕННОЙ ИСТОРИКО-КУЛЬТУРНОЙ ЭКСПЕРТИЗЫ раздела документации, обосновывающего меры по обеспечению сохранности объекта культурного наследия федерального значения «Мост Кронверкский» (адрес НПА: через Кронверкский пролив, на продолжении Добролюбова просп.), объекта культурного наследия федерального значения «Набережные Кронверкского пролива» (адрес НПА: по обоим берегам Кронверкского пролива, от Иоанновского моста до Кронверкского моста), входящих в состав объекта культурного наследия федерального значения «Набережные и мосты Кронверкского пролива» (адрес НПА: Кронверкский пролив - по обоим берегам, от Троицкого моста до Кронверкского моста), объекта культурного наследия регионального значения «Александровский парк (парк им. В.И.Ленина)», расположенного по адресу: Санкт-Петербург, Кронверкский пр., выявленного объекта культурного наследия «Дом П.С. Оболенского», расположенного по адресу: Санкт-Петербург, Мытишская наб., д. 3, лит. А (адрес НПА: Мытишская наб., 3), при проведении земляных, строительных, мелоративных, хозяйственных работ, указанных в статье 30 Федерального закона от 25.06.2002 №73-ФЗ «Об объектах культурного наследия (памятниках истории и культуры) народов Российской Федерации» работ по использованию лесов и иных работ: «Раздел по обеспечению сохранности объекта культурного наследия федерального значения «Мост Кронверкский» (адрес НПА: через Кронверкский пролив, на продолжении Добролюбова просп.), объекта культурного наследия федерального значения «Набережные Кронверкского пролива» (адрес НПА: по обоим берегам Кронверкского пролива, от Иоанновского моста до Кронверкского моста), входящих в состав объекта культурного наследия федерального значения «Набережные и мосты Кронверкского пролива» (адрес НПА: Кронверкский пролив - по обоим берегам, от Троицкого моста до Кронверкского моста), объекта культурного наследия регионального значения «Александровский парк (парк им. В.И.Ленина)», расположенного по адресу: Санкт-Петербург, Кронверкский пр., выявленного объекта культурного наследия «Дом П.С. Оболенского», расположенного по адресу: Санкт-Петербург, Мытишская наб., д. 3, лит. А (адрес НПА: Мытишская наб., 3), при реализации проектного решения «Строительство электроустановок для осуществления технологического присоединения энергопринимающих устройств потребителей ФГБУ «Дирекция по строительству и реконструкции объектов в Северо-Западном Федеральном округе» Управления делами Президента Российской Федерации по адресу: г. Санкт-Петербург, пр. Добролюбова, д. 14 (кадастровый номер: 78-07-0003043-2)». 78-10-7621-ОСОКН. ООО «ЦНИВС», 2025 г.

Копия Распоряжения КГИОП от 23.08.2023 №775-рп «Об утверждении границ и режима использования территории объекта культурного наследия федерального значения «Набережные и мосты Кронверкского пролива»



ПРАВИТЕЛЬСТВО САНКТ-ПЕТЕРБУРГА
**КОМИТЕТ ПО ГОСУДАРСТВЕННОМУ КОНТРОЛЮ, ИСПОЛЬЗОВАНИЮ
 И ОХРАНЕ ПАМЯТНИКОВ ИСТОРИИ И КУЛЬТУРЫ**
РАСПОРЯЖЕНИЕ

№

23.08.2023

№ 445-рп

**Об утверждении границ и режима использования территории
 объекта культурного наследия федерального значения
 «Набережные и мосты Кронверкского пролива»**

В соответствии со статьей 3.1, подпунктом 10 пункта 2 статьи 33 Федерального закона от 25.06.2002 № 73-ФЗ «Об объектах культурного наследия (памятниках истории и культуры) народов Российской Федерации» и пунктом 3.12 Положения о Комитете по государственному контролю, использованию и охране памятников истории и культуры, утвержденного постановлением Правительства Санкт-Петербурга от 28.04.2004 № 651, на основании историко-культурного исследования, выполненного ООО «Росомарт» (от 02.11.2022 рег. № 01-46-3392/22-0-0):

1. Утвердить:

1.1. Границы территории объекта культурного наследия федерального значения «Набережные и мосты Кронверкского пролива», расположенного по адресу: Санкт-Петербург, Кронверкский пролив – по обоим берегам, от Троицкого моста до Кронверкского моста, согласно приложению № 1 к распоряжению.

1.2. Режим использования территории объекта культурного наследия федерального значения «Набережные и мосты Кронверкского пролива», расположенного по адресу: Санкт-Петербург, Кронверкский пролив – по обоим берегам, от Троицкого моста до Кронверкского моста, согласно приложению № 2 к распоряжению.

2. План границ территории объектов культурного наследия федерального значения «Набережные и мосты Кронверкского пролива. Набережная Троицкая (ныне Кронверкская)», утвержденный КГИОП 24.01.2008, признать утратившим силу.

3. Начальнику отдела государственного реестра объектов культурного наследия обеспечить:

3.1. Направление в Управление Федеральной службы государственной регистрации, кадастра и картографии по Санкт-Петербургу, Комитет по градостроительству и архитектуре копий распоряжений в срок, не превышающий пяти рабочих дней со дня издания распоряжения.

3.2. Уведомление лиц, являющихся собственниками или иными законными владельцами объекта, указанного в пункте 1 распоряжения, в срок, не превышающий трех рабочих дней со дня издания распоряжения.

3.3. Размещение настоящего распоряжения в электронной форме в локальной компьютерной сети КГИОП и его официальное опубликование.

3.4. Внесение соответствующих изменений в «Геоинформационную базу данных по объектам культурного наследия, границам и режимам зон охраны на территории Санкт-Петербурга».

4. Контроль за выполнением распоряжения возложить на начальника Управления государственного реестра объектов культурного наследия.

Председатель КГИОП




С.В. Макаров


Приложение №1
к распоряжению КГИОП
от 23.08.2023 № 775-рп

Граница территории объекта культурного наследия федерального значения
«Набережные и мосты Кронверкского пролива» (далее – объект культурного наследия),
расположенного по адресу: Санкт-Петербург, Кронверкский пролив – по обеим берегам,
от Троицкого моста до Кронверкского моста

1. Схема границ территории объекта культурного наследия:



Масштаб: 1:2500



Условные обозначения:

- граница территории объекта культурного наследия
- характеристическая точка границы территории объекта культурного наследия
- территория, являющаяся объектом культурного наследия федерального значения

Состав объекта культурного наследия:

- | | |
|--|-------------------------|
| 1.1. Набережные Кронверкского пролива; | 1.3. Мост Иоанновский; |
| 1.2. Набережная Троицкая (плато Кронверкская); | 1.4. Мост Кронверкский; |

Экспликация:

1. Объект культурного наследия регионального значения «Фонарные столбы с решеткой».

2. Перечень координат характерных точек границ территории
объекта культурного наследия:

Сведения о местоположении границ объекта					
1. Система координат СК-1964					
2. Сведения о характерных точках границ объекта					
Обозначение характерных точек границ	Координаты, м		Метод определения координат характерной точки	Средняя квadraticеская погрешность положения характерной точки (М.), м	Описание обозначения точки на местности (при наличии)
	X	Y			
1	2	3	4	5	6
1	96116.74	113744.18	Геодетический метод	0.10	-
2	96117.37	113750.64	Геодетический метод	0.10	-
3	96119.65	113766.62	Геодетический метод	0.10	-
4	96133.49	113851.33	Геодетический метод	0.10	-
5	96132.48	113900.18	Геодетический метод	0.10	-
6	96132.00	113918.94	Геодетический метод	0.10	-
7	96121.19	113950.35	Геодетический метод	0.10	-
8	96118.38	114047.05	Геодетический метод	0.10	-
9	96117.18	114047.04	Геодетический метод	0.10	-
10	96117.36	114038.70	Геодетический метод	0.10	-
11	96112.49	114038.70	Геодетический метод	0.10	-
12	96112.82	114024.90	Геодетический метод	0.10	-
13	96113.80	113985.82	Геодетический метод	0.10	-
14	96115.74	113931.60	Геодетический метод	0.10	-
15	96116.69	113900.50	Геодетический метод	0.10	-
16	96116.78	113900.54	Геодетический метод	0.10	-
17	96117.06	113895.80	Геодетический метод	0.10	-
18	96117.21	113881.34	Геодетический метод	0.10	-
19	96117.38	113846.36	Геодетический метод	0.10	-
20	96116.56	113834.97	Геодетический метод	0.10	-
21	96116.07	113823.36	Геодетический метод	0.10	-
22	96114.47	113799.05	Геодетический метод	0.10	-
23	96112.50	113765.11	Геодетический метод	0.10	-
24	96111.40	113751.98	Геодетический метод	0.10	-
25	96107.88	113725.31	Геодетический метод	0.10	-
26	96106.82	113716.10	Геодетический метод	0.10	-
27	96105.12	113707.91	Геодетический метод	0.10	-
28	96100.50	113692.03	Геодетический метод	0.10	-
29	96093.28	113672.45	Геодетический метод	0.10	-
30	96089.21	113662.46	Геодетический метод	0.10	-
31	96086.05	113655.26	Геодетический метод	0.10	-
32	96084.22	113651.30	Геодетический метод	0.10	-
33	96076.15	113620.80	Геодетический метод	0.10	-
34	96064.70	113611.42	Геодетический метод	0.10	-
35	96058.67	113601.02	Геодетический метод	0.10	-
36	96051.96	113589.52	Геодетический метод	0.10	-
37	96043.46	113576.47	Геодетический метод	0.10	-
38	96031.84	113560.50	Геодетический метод	0.10	-
39	96023.46	113546.64	Геодетический метод	0.10	-
40	96020.78	113545.04	Геодетический метод	0.10	-
41	96015.00	113530.34	Геодетический метод	0.10	-
42	96009.74	113532.64	Геодетический метод	0.10	-
43	96000.00	113521.91	Геодетический метод	0.10	-
44	95994.75	113516.90	Геодетический метод	0.10	-
45	95994.93	113508.56	Геодетический метод	0.10	-
46	95975.69	113500.00	Геодетический метод	0.10	-
47	95966.43	113482.91	Геодетический метод	0.10	-
48	95951.04	113476.29	Геодетический метод	0.10	-
49	95943.70	113472.73	Геодетический метод	0.10	-
50	95942.11	113471.21	Геодетический метод	0.10	-
51	95930.40	113462.37	Геодетический метод	0.10	-

52	95906.48	113444.88	Геодезический метод	0.10	--
53	95881.97	113434.18	Геодезический метод	0.10	--
54	95885.78	113429.06	Геодезический метод	0.10	--
55	95879.71	113425.23	Геодезический метод	0.10	--
56	95867.43	113412.92	Геодезический метод	0.10	--
57	95854.31	113402.96	Геодезический метод	0.10	--
58	95839.98	113392.63	Геодезический метод	0.10	--
59	95835.91	113389.77	Геодезический метод	0.10	--
60	95825.28	113383.22	Геодезический метод	0.10	--
61	95807.26	113374.76	Геодезический метод	0.10	--
62	95798.61	113369.55	Геодезический метод	0.10	--
63	95801.46	113364.84	Геодезический метод	0.10	--
64	95799.91	113360.00	Геодезический метод	0.10	--
65	95823.95	113354.67	Геодезический метод	0.10	--
66	95825.40	113325.63	Геодезический метод	0.10	--
67	95828.67	113320.26	Геодезический метод	0.10	--
68	95828.98	113320.34	Геодезический метод	0.10	--
69	95836.15	113324.80	Геодезический метод	0.10	--
70	95837.25	113323.41	Геодезический метод	0.10	--
71	95836.70	113322.08	Геодезический метод	0.10	--
72	95846.57	113320.90	Геодезический метод	0.10	--
73	95842.07	113320.48	Геодезический метод	0.10	--
74	95843.92	113320.20	Геодезический метод	0.10	--
75	95844.98	113320.30	Геодезический метод	0.10	--
76	95846.42	113320.64	Геодезический метод	0.10	--
77	95847.58	113321.20	Геодезический метод	0.10	--
78	95854.18	113325.40	Геодезический метод	0.10	--
79	95872.08	113338.44	Геодезический метод	0.10	--
80	95888.08	113349.75	Геодезический метод	0.10	--
81	95903.26	113366.75	Геодезический метод	0.10	--
82	95921.82	113391.20	Геодезический метод	0.10	--
83	95949.65	113394.07	Геодезический метод	0.10	--
84	95973.73	113412.14	Геодезический метод	0.10	--
85	95983.84	113420.31	Геодезический метод	0.10	--
86	95994.54	113428.88	Геодезический метод	0.10	--
87	95999.96	113433.97	Геодезический метод	0.10	--
88	96003.23	113436.71	Геодезический метод	0.10	--
89	96006.96	113440.27	Геодезический метод	0.10	--
90	96043.95	113479.42	Геодезический метод	0.10	--
91	96046.81	113483.58	Геодезический метод	0.10	--
92	96076.33	113494.67	Геодезический метод	0.10	--
93	96081.02	113500.63	Геодезический метод	0.10	--
94	96073.81	113517.42	Геодезический метод	0.10	--
95	96081.17	113527.55	Геодезический метод	0.10	--
96	96099.88	113540.00	Геодезический метод	0.10	--
97	96102.61	113559.73	Геодезический метод	0.10	--
98	96112.98	113577.20	Геодезический метод	0.10	--
99	96126.55	113590.86	Геодезический метод	0.10	--
100	96127.86	113604.69	Геодезический метод	0.10	--
101	96137.51	113624.01	Геодезический метод	0.10	--
102	96144.06	113638.40	Геодезический метод	0.10	--
103	96152.79	113661.97	Геодезический метод	0.10	--
104	96137.12	113674.70	Геодезический метод	0.10	--
105	96163.19	113695.38	Геодезический метод	0.10	--
106	96169.73	113721.58	Геодезический метод	0.10	--
107	96174.19	113742.58	Геодезический метод	0.10	--
108	96177.40	113761.14	Геодезический метод	0.10	--
109	96180.01	113778.77	Геодезический метод	0.10	--
110	96181.80	113794.32	Геодезический метод	0.10	--
111	96184.81	113825.36	Геодезический метод	0.10	--
112	96186.13	113841.01	Геодезический метод	0.10	--
113	96187.69	113865.63	Геодезический метод	0.10	--
114	96188.83	113902.18	Геодезический метод	0.10	--
115	96188.48	113925.87	Геодезический метод	0.10	--
116	96187.82	113949.57	Геодезический метод	0.10	--
117	96186.74	113965.31	Геодезический метод	0.10	--
118	96185.39	113985.09	Геодезический метод	0.10	--
119	96183.31	114008.71	Геодезический метод	0.10	--
120	96180.80	114038.91	Геодезический метод	0.10	--

121	96180.53	114050.99	Геодетический метод	0.10	--
122	96177.82	114047.24	Геодетический метод	0.10	--
123	96170.70	114094.23	Геодетический метод	0.10	--
124	96108.37	114095.52	Геодетический метод	0.10	--
125	96135.30	114159.18	Геодетический метод	0.10	--
126	96154.73	114160.69	Геодетический метод	0.10	--
127	96153.80	114162.31	Геодетический метод	0.10	--
128	96152.61	114163.70	Геодетический метод	0.10	--
129	96151.38	114164.60	Геодетический метод	0.10	--
130	96113.17	114180.23	Геодетический метод	0.10	--
131	96000.00	114229.82	Геодетический метод	0.10	--
132	95993.70	114233.01	Геодетический метод	0.10	--
133	95985.12	114237.91	Геодетический метод	0.10	--
134	95978.85	114236.51	Геодетический метод	0.10	--
135	95971.46	114234.88	Геодетический метод	0.10	--
136	95973.29	114227.78	Геодетический метод	0.10	--
137	95975.02	114215.31	Геодетический метод	0.10	--
138	95978.89	114210.13	Геодетический метод	0.10	--
139	95986.60	114206.52	Геодетический метод	0.10	--
140	95992.61	114205.80	Геодетический метод	0.10	--
141	95994.25	114201.87	Геодетический метод	0.10	--
142	95986.62	114199.45	Геодетический метод	0.10	--
143	95990.51	114196.19	Геодетический метод	0.10	--
144	95994.62	114192.42	Геодетический метод	0.10	--
145	96011.40	114196.05	Геодетический метод	0.10	--
146	96003.55	114165.78	Геодетический метод	0.10	--
147	96113.20	114142.50	Геодетический метод	0.10	--
148	96117.69	114140.40	Геодетический метод	0.10	--
149	96122.73	114137.56	Геодетический метод	0.10	--
150	96139.50	114132.84	Геодетический метод	0.10	--
151	96132.25	114130.50	Геодетический метод	0.10	--
152	96134.27	114128.68	Геодетический метод	0.10	--
153	96136.81	114126.04	Геодетический метод	0.10	--
154	96139.75	114122.52	Геодетический метод	0.10	--
155	96142.38	114118.78	Геодетический метод	0.10	--
156	96144.29	114115.64	Геодетический метод	0.10	--
157	96146.38	114111.56	Геодетический метод	0.10	--
158	96149.11	114104.75	Геодетический метод	0.10	--
159	96143.73	114103.11	Геодетический метод	0.10	--
160	96091.43	114087.10	Геодетический метод	0.10	--
161	96091.79	114085.94	Геодетический метод	0.10	--
162	96073.46	114079.97	Геодетический метод	0.10	--
163	96072.28	114080.68	Геодетический метод	0.10	--
164	96070.09	114067.70	Геодетический метод	0.10	--
165	96070.51	114066.25	Геодетический метод	0.10	--
166	96066.32	114058.37	Геодетический метод	0.10	--
167	96010.52	114049.35	Геодетический метод	0.10	--
168	96033.38	114056.17	Геодетический метод	0.10	--
169	96033.82	114054.63	Геодетический метод	0.10	--
170	96077.79	114068.16	Геодетический метод	0.10	--
171	96077.30	114069.54	Геодетический метод	0.10	--
172	96064.08	114071.99	Геодетический метод	0.10	--
173	96095.18	114075.08	Геодетический метод	0.10	--
174	96095.76	114073.20	Геодетический метод	0.10	--
175	96147.83	114090.09	Геодетический метод	0.10	--
176	96153.80	114092.04	Геодетический метод	0.10	--
177	96165.18	114031.39	Геодетический метод	0.10	--
178	96166.82	114022.62	Геодетический метод	0.10	--
179	96171.23	113980.08	Геодетический метод	0.10	--
180	96172.83	113954.18	Геодетический метод	0.10	--
181	96173.43	113895.29	Геодетический метод	0.10	--
182	96173.53	113886.08	Геодетический метод	0.10	--
183	96173.45	113885.58	Геодетический метод	0.10	--
184	96173.36	113894.69	Геодетический метод	0.10	--
185	96173.82	113883.80	Геодетический метод	0.10	--
186	96173.33	113882.89	Геодетический метод	0.10	--
187	96173.41	113881.96	Геодетический метод	0.10	--
188	96173.55	113881.06	Геодетический метод	0.10	--
189	96173.73	113880.21	Геодетический метод	0.10	--

190	96173.98	113879.33	Геодетический метод	0.10	--
191	96174.20	113879.47	Геодетический метод	0.10	--
192	96174.63	113877.65	Геодетический метод	0.10	--
193	96175.03	113876.83	Геодетический метод	0.10	--
194	96175.49	113876.03	Геодетический метод	0.10	--
195	96176.09	113875.15	Геодетический метод	0.10	--
196	96176.54	113874.56	Геодетический метод	0.10	--
197	96177.12	113873.89	Геодетический метод	0.10	--
198	96177.73	113873.24	Геодетический метод	0.10	--
199	96178.43	113872.63	Геодетический метод	0.10	--
200	96179.13	113872.05	Геодетический метод	0.10	--
201	96179.88	113871.55	Геодетический метод	0.10	--
202	96180.65	113871.09	Геодетический метод	0.10	--
203	96181.38	113870.73	Геодетический метод	0.10	--
204	96182.89	113859.56	Геодетический метод	0.10	--
205	96179.44	113859.23	Геодетический метод	0.10	--
206	96177.55	113858.25	Геодетический метод	0.10	--
207	96176.09	113857.17	Геодетический метод	0.10	--
208	96174.80	113855.92	Геодетический метод	0.10	--
209	96173.34	113854.00	Геодетический метод	0.10	--
210	96172.81	113852.49	Геодетический метод	0.10	--
211	96172.27	113850.33	Геодетический метод	0.10	--
212	96172.05	113848.22	Геодетический метод	0.10	--
213	96171.29	113847.55	Геодетический метод	0.10	--
214	96171.08	113845.27	Геодетический метод	0.10	--
215	96166.92	113795.39	Геодетический метод	0.10	--
216	96164.16	113771.23	Геодетический метод	0.10	--
217	96159.56	113744.15	Геодетический метод	0.10	--
218	96153.25	113714.81	Геодетический метод	0.10	--
219	96146.04	113687.26	Геодетический метод	0.10	--
220	96145.53	113685.34	Геодетический метод	0.10	--
221	96138.77	113667.15	Геодетический метод	0.10	--
222	96131.10	113646.81	Геодетический метод	0.10	--
223	96123.31	113629.07	Геодетический метод	0.10	--
224	96120.31	113622.22	Геодетический метод	0.10	--
225	96109.87	113601.57	Геодетический метод	0.10	--
226	96097.66	113579.59	Геодетический метод	0.10	--
227	96075.68	113544.86	Геодетический метод	0.10	--
228	96056.96	113519.33	Геодетический метод	0.10	--
229	96048.80	113509.91	Геодетический метод	0.10	--
230	96044.55	113505.01	Геодетический метод	0.10	--
231	96043.22	113502.80	Геодетический метод	0.10	--
232	96042.63	113501.72	Геодетический метод	0.10	--
233	96042.10	113500.49	Геодетический метод	0.10	--
234	96041.71	113499.21	Геодетический метод	0.10	--
235	96041.40	113497.91	Геодетический метод	0.10	--
236	96041.34	113496.58	Геодетический метод	0.10	--
237	96041.33	113495.24	Геодетический метод	0.10	--
238	96041.51	113495.90	Геодетический метод	0.10	--
239	96041.81	113492.62	Геодетический метод	0.10	--
240	96042.22	113491.37	Геодетический метод	0.10	--
241	96042.79	113490.12	Геодетический метод	0.10	--
242	96043.26	113487.14	Геодетический метод	0.10	--
243	96043.16	113479.05	Геодетический метод	0.10	--
244	96044.49	113461.85	Геодетический метод	0.10	--
245	96040.56	113482.38	Геодетический метод	0.10	--
246	96035.76	113481.30	Геодетический метод	0.10	--
247	96021.56	113478.78	Геодетический метод	0.10	--
248	96006.66	113456.89	Геодетический метод	0.10	--
249	95996.36	113443.23	Геодетический метод	0.10	--
250	95971.05	113429.59	Геодетический метод	0.10	--
251	95953.43	113416.71	Геодетический метод	0.10	--
252	95938.40	113405.73	Геодетический метод	0.10	--
253	95904.82	113379.37	Геодетический метод	0.10	--
254	95839.58	113353.34	Геодетический метод	0.10	--
255	95815.52	113330.40	Геодетический метод	0.10	--
256	95811.17	113320.70	Геодетический метод	0.10	--
257	95813.37	113321.89	Геодетический метод	0.10	--
258	95814.52	113322.51	Геодетический метод	0.10	--

259	95819.50	113374.42	Геодетический метод	0.10	-
260	95823.04	113376.47	Геодетический метод	0.10	-
261	95824.09	113377.14	Геодетический метод	0.10	-
262	95848.78	113392.56	Геодетический метод	0.10	-
263	95906.10	113435.35	Геодетический метод	0.10	-
264	95973.12	113486.37	Геодетический метод	0.10	-
265	95997.58	113508.62	Геодетический метод	0.10	-
266	96016.07	113529.65	Геодетический метод	0.10	-
267	96034.94	113553.31	Геодетический метод	0.10	-
268	96052.26	113577.86	Геодетический метод	0.10	-
269	96068.35	113596.46	Геодетический метод	0.10	-
270	96087.75	113605.47	Геодетический метод	0.10	-
271	96073.93	113615.52	Геодетический метод	0.10	-
272	96076.12	113619.58	Геодетический метод	0.10	-
273	96081.08	113631.76	Геодетический метод	0.10	-
274	96093.43	113657.72	Геодетический метод	0.10	-
275	96098.41	113669.87	Геодетический метод	0.10	-
276	96104.67	113688.10	Геодетический метод	0.10	-
277	96108.72	113697.12	Геодетический метод	0.10	-
278	96111.33	113706.91	Геодетический метод	0.10	-
1	96116.74	113744.18	Геодетический метод	0.10	-

Приложение №2
к распоряжению КГИОП
от 23.08.2023 № 445-рп

Режим использования территории объекта культурного наследия федерального значения «Набережные и мосты Кронверкского пролива», расположенного по адресу: Санкт-Петербург, Кронверкский пролив – по обоим берегам, от Троицкого моста до Кронверкского моста

1. На территории объекта культурного наследия запрещаются: строительство объектов капитального строительства и увеличение объемно-пространственных характеристик существующих на территории объекта культурного наследия объектов капитального строительства; проведение земляных, строительных, мелноративных и иных работ, за исключением работ по сохранению объекта культурного наследия или его отдельных элементов, сохранению историко-градостроительной или природной среды объекта культурного наследия.
2. На территории объекта культурного наследия разрешается ведение хозяйственной деятельности, не противоречащей требованиям обеспечения сохранности объекта культурного наследия и позволяющей обеспечить функционирование объекта культурного наследия в современных условиях.
3. Требования к осуществлению деятельности в границах территории объекта культурного наследия и требования к содержанию использования территории объекта культурного наследия устанавливаются законодательством Российской Федерации и Санкт-Петербурга об объектах культурного наследия.

ПРИЛОЖЕНИЕ 12

к Акту по результатам ГОСУДАРСТВЕННОЙ ИСТОРИКО-КУЛЬТУРНОЙ ЭКСПЕРТИЗЫ раздела документации, обосновывающего меры по обеспечению сохранности объекта культурного наследия федерального значения «Мост Кронверкский» (адрес НПА: через Кронверкский пролив, на продолжении Добролюбова просп.), объекта культурного наследия федерального значения «Набережные Кронверкского пролива» (адрес НПА: по обоим берегам Кронверкского пролива, от Иоанновского моста до Кронверкского моста), входящих в состав объекта культурного наследия федерального значения «Набережные и мосты Кронверкского пролива» (адрес НПА: Кронверкский пролив - по обоим берегам, от Троицкого моста до Кронверкского моста), объекта культурного наследия регионального значения «Александровский парк (парк им. В.И.Ленина)», расположенного по адресу: Санкт-Петербург, Кронверкский пр., выявленного объекта культурного наследия «Дом П.С. Оболенского», расположенного по адресу: Санкт-Петербург, Мытишская наб., д. 3, лит. А (адрес НПА: Мытишская наб., 3), при проведении земляных, строительных, мелоративных, хозяйственных работ, указанных в статье 30 Федерального закона от 25.06.2002 №73-ФЗ «Об объектах культурного наследия (памятников истории и культуры) народов Российской Федерации» работ по использованию лесов и иных работ: «Раздел по обеспечению сохранности объекта культурного наследия федерального значения «Мост Кронверкский» (адрес НПА: через Кронверкский пролив, на продолжении Добролюбова просп.), объекта культурного наследия федерального значения «Набережные Кронверкского пролива» (адрес НПА: по обоим берегам Кронверкского пролива, от Иоанновского моста до Кронверкского моста), входящих в состав объекта культурного наследия федерального значения «Набережные и мосты Кронверкского пролива» (адрес НПА: Кронверкский пролив - по обоим берегам, от Троицкого моста до Кронверкского моста), объекта культурного наследия регионального значения «Александровский парк (парк им. В.И.Ленина)», расположенного по адресу: Санкт-Петербург, Кронверкский пр., выявленного объекта культурного наследия «Дом П.С. Оболенского», расположенного по адресу: Санкт-Петербург, Мытишская наб., д. 3, лит. А (адрес НПА: Мытишская наб., 3), при реализации проектного решения «Строительство электроустановок для осуществления технологического присоединения энергопринимающих устройств потребителей ФГБУ «Дирекция по строительству и реконструкции объектов в Северо-Западном Федеральном округе» Управления делами Президента Российской Федерации по адресу: г. Санкт-Петербург, пр. Добролюбова, д. 14 (кадастровый номер: 78:07:0003043:2)». 78-10-7621-ОСОКН. ООО «ЦНИВС», 2025 г.

Копия Распоряжения КГИОП от 15.08.2023 №733-рп «Об утверждении границ и режима использования территории объекта культурного наследия регионального значения «Александровский парк (парк им. В.И.Ленина)»



ПРАВИТЕЛЬСТВО САНКТ-ПЕТЕРБУРГА
КОМИТЕТ ПО ГОСУДАРСТВЕННОМУ КОНТРОЛЮ, ИСПОЛЬЗОВАНИЮ
И ОХРАНЕ ПАМЯТНИКОВ ИСТОРИИ И КУЛЬТУРЫ
РАСПОРЯЖЕНИЕ

№

15.08.2023

№ 433-рп

Об утверждении границ и режима использования территории объекта культурного наследия регионального значения «Александровский парк (парк им. В.И.Ленина)»

В соответствии со статьей 3.1, подпунктом 10 пункта 2 статьи 33 Федерального закона от 25.06.2002 № 73-ФЗ «Об объектах культурного наследия (памятниках истории и культуры) народов Российской Федерации» и пунктом 3.12 Положения о Комитете по государственному контролю, использованию и охране памятников истории и культуры, утвержденного постановлением Правительства Санкт-Петербурга от 28.04.2004 № 651, на основании историко-культурного исследования, выполненного ООО «Росскартам» (от 02.11.2022 рег. № 01-46-3392/22-0-0):

1. Утвердить:

1.1. Границы территории объекта культурного наследия регионального значения «Александровский парк (парк им. В.И.Ленина)», расположенного по адресу: г. Санкт-Петербург, Кронверкский проспект, согласно приложению № 1 к распоряжению.

1.2. Режим использования территории объекта культурного наследия регионального значения «Александровский парк (парк им. В.И.Ленина)», расположенного по адресу: г. Санкт-Петербург, Кронверкский проспект, согласно приложению № 2 к распоряжению.

2. План границ территории объекта культурного наследия регионального значения «Александровский парк (парк им. В.И.Ленина)», утвержденный КГИОП 30.01.2004, признать утратившим силу.

3. Начальнику отдела государственного реестра объектов культурного наследия обеспечить:

3.1. Направление в Управление Федеральной службы государственной регистрации, кадастра и картографии по Санкт-Петербургу, Комитет по градостроительству и архитектуре копии распоряжений в срок, не превышающий пяти рабочих дней со дня издания распоряжения.

3.2. Уведомление лиц, являющихся собственниками или иными законными владельцами объекта, указанного в пункте 1 распоряжения, в срок, не превышающий трех рабочих дней со дня издания распоряжения.

3.3. Размещение настоящего распоряжения в электронной форме в локальной компьютерной сети КГИОП и его официальное опубликование.

3.4. Внесение соответствующих изменений в «Геоинформационную базу данных по объектам культурного наследия, границам и режимам зон охраны на территории Санкт-Петербурга».

4. Контроль за выполнением распоряжения возложить на начальника Управления государственного реестра объектов культурного наследия.

Председатель КГИОП

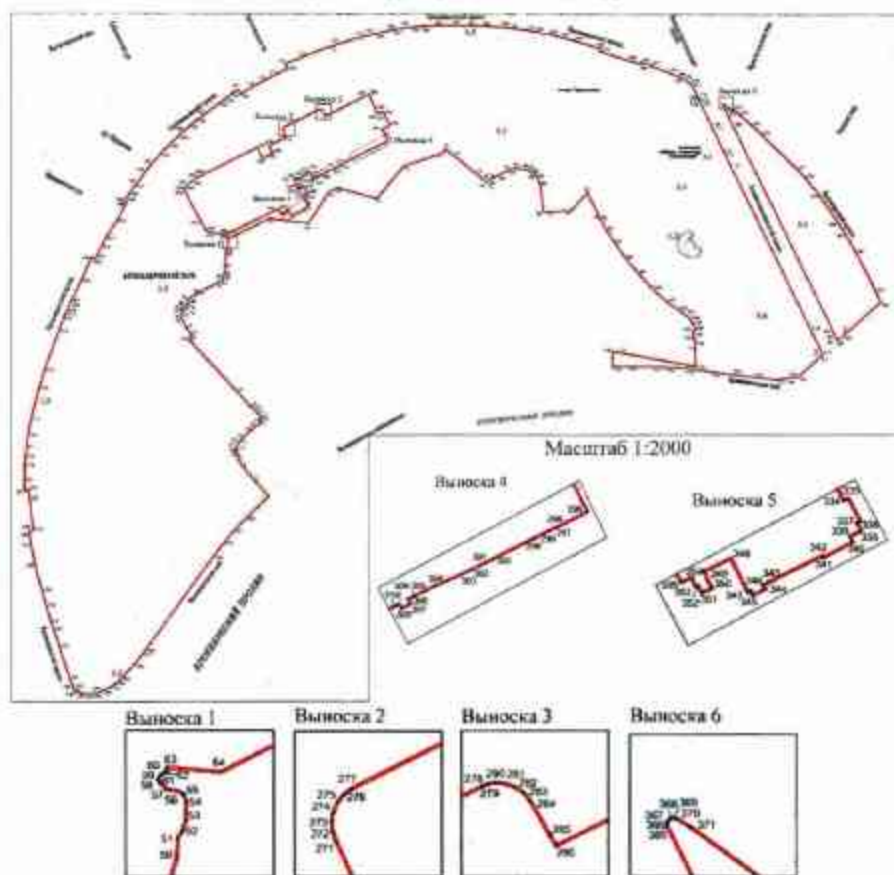


С.В. Макаров

Приложение №1
к распоряжению КГИОП
от 15.08.2023 № 433-пр

Границы территории объекта культурного наследия регионального значения
«Александровский парк (парк им. В.И.Ленина)» (далее – объект культурного наследия),
расположенного по адресу: г. Санкт-Петербург, Кронверкский проспект

1. Схема границ территории объекта культурного наследия:



Условные обозначения:

	границы объекта культурного наследия		Объекты культурного наследия регионального значения
	характерная точка границы объекта культурного наследия		здания в сооружении
			элементы гидросети
			парки, сады, скверы, аллеи, бульвары, палисадники

**Перечень координат характерных точек границ территории
объекта культурного наследия:**

Сведения о местоположении границ объекта					
1. Система координат СК-1964					
2. Сведения о характерных точках границ объекта					
Обозначение характерных точек границ	Координаты, м		Метод определения координат характерной точки	Средняя квадратическая погрешность положения характерной точки (М), м	Описание обозначения точек на местности (при наличии)
	X	Y			
1	2	3	4	5	6
1	96034.27	113443.22	Геодезический метод	0.10	-
2	96047.32	113438.01	Геодезический метод	0.10	-
3	96067.81	113439.56	Геодезический метод	0.10	-
4	96084.27	113423.39	Геодезический метод	0.10	-
5	96090.75	113421.33	Геодезический метод	0.10	-
6	96097.82	113417.76	Геодезический метод	0.10	-
7	96100.39	113416.81	Геодезический метод	0.10	-
8	96102.19	113416.45	Геодезический метод	0.10	-
9	96104.02	113416.41	Геодезический метод	0.10	-
10	96105.83	113416.71	Геодезический метод	0.10	-
11	96107.55	113417.33	Геодезический метод	0.10	-
12	96109.13	113418.27	Геодезический метод	0.10	-
13	96115.39	113423.18	Геодезический метод	0.10	-
14	96118.36	113423.55	Геодезический метод	0.10	-
15	96125.50	113432.93	Геодезический метод	0.10	-
16	96131.78	113439.90	Геодезический метод	0.10	-
17	96138.52	113448.11	Геодезический метод	0.10	-
18	96139.56	113448.92	Геодезический метод	0.10	-
19	96140.97	113449.21	Геодезический метод	0.10	-
20	96142.56	113448.95	Геодезический метод	0.10	-
21	96147.18	113445.72	Геодезический метод	0.10	-
22	96153.01	113440.63	Геодезический метод	0.10	-
23	96157.35	113433.43	Геодезический метод	0.10	-
24	96175.40	113419.14	Геодезический метод	0.10	-
25	96240.36	113358.97	Геодезический метод	0.10	-
26	96242.63	113361.26	Геодезический метод	0.10	-
27	96245.44	113364.17	Геодезический метод	0.10	-
28	96252.94	113356.82	Геодезический метод	0.10	-
29	96263.39	113351.85	Геодезический метод	0.10	-
30	96265.97	113351.54	Геодезический метод	0.10	-
31	96269.88	113351.35	Геодезический метод	0.10	-
32	96273.09	113352.14	Геодезический метод	0.10	-
33	96274.79	113351.29	Геодезический метод	0.10	-
34	96274.84	113350.81	Геодезический метод	0.10	-
35	96276.30	113350.84	Геодезический метод	0.10	-
36	96279.83	113353.28	Геодезический метод	0.10	-
37	96281.71	113356.18	Геодезический метод	0.10	-
38	96282.57	113360.15	Геодезический метод	0.10	-
39	96287.06	113357.61	Геодезический метод	0.10	-
40	96295.70	113370.71	Геодезический метод	0.10	-
41	96296.79	113372.51	Геодезический метод	0.10	-
42	96309.14	113396.48	Геодезический метод	0.10	-
43	96311.75	113399.77	Геодезический метод	0.10	-
44	96313.33	113400.99	Геодезический метод	0.10	-
45	96314.97	113401.80	Геодезический метод	0.10	-
46	96317.55	113402.57	Геодезический метод	0.10	-
47	96329.37	113404.29	Геодезический метод	0.10	-
48	96345.59	113405.20	Геодезический метод	0.10	-
49	96347.16	113405.48	Геодезический метод	0.10	-
50	96353.45	113407.38	Геодезический метод	0.10	-
51	96355.94	113407.54	Геодезический метод	0.10	-

52	96356.85	113408.13	Геологический метод	0.10	-
53	96358.09	113408.48	Геологический метод	0.10	-
54	96360.63	113408.56	Геологический метод	0.10	-
55	96361.38	113408.30	Геологический метод	0.10	-
56	96361.79	113407.75	Геологический метод	0.10	-
57	96362.08	113406.34	Геологический метод	0.10	-
58	96362.90	113405.25	Геологический метод	0.10	-
59	96363.42	113405.06	Геологический метод	0.10	-
60	96363.94	113405.34	Геологический метод	0.10	-
61	96364.19	113405.83	Геологический метод	0.10	-
62	96364.19	113406.16	Геологический метод	0.10	-
63	96364.78	113406.18	Геологический метод	0.10	-
64	96364.24	113412.99	Геологический метод	0.10	-
65	96387.03	113458.44	Геологический метод	0.10	-
66	96381.13	113505.75	Геологический метод	0.10	-
67	96420.41	113531.84	Геологический метод	0.10	-
68	96424.76	113542.37	Геологический метод	0.10	-
69	96411.76	113589.66	Геологический метод	0.10	-
70	96451.32	113622.39	Геологический метод	0.10	-
71	96467.65	113669.93	Геологический метод	0.10	-
72	96472.61	113673.57	Геологический метод	0.10	-
73	96464.75	113683.53	Геологический метод	0.10	-
74	96442.77	113710.74	Геологический метод	0.10	-
75	96433.66	113721.52	Геологический метод	0.10	-
76	96433.27	113723.09	Геологический метод	0.10	-
77	96433.20	113723.98	Геологический метод	0.10	-
78	96433.62	113725.49	Геологический метод	0.10	-
79	96433.97	113726.28	Геологический метод	0.10	-
80	96442.43	113742.40	Геологический метод	0.10	-
81	96446.32	113750.89	Геологический метод	0.10	-
82	96448.03	113755.83	Геологический метод	0.10	-
83	96448.77	113758.81	Геологический метод	0.10	-
84	96448.14	113772.28	Геологический метод	0.10	-
85	96446.39	113775.80	Геологический метод	0.10	-
86	96443.64	113780.09	Геологический метод	0.10	-
87	96440.11	113784.27	Геологический метод	0.10	-
88	96437.00	113786.50	Геологический метод	0.10	-
89	96427.68	113789.88	Геологический метод	0.10	-
90	96395.25	113793.25	Геологический метод	0.10	-
91	96395.52	113798.07	Геологический метод	0.10	-
92	96397.18	113827.06	Геологический метод	0.10	-
93	96418.99	113847.15	Геологический метод	0.10	-
94	96386.36	113862.78	Геологический метод	0.10	-
95	96385.19	113863.96	Геологический метод	0.10	-
96	96372.54	113870.83	Геологический метод	0.10	-
97	96355.95	113881.60	Геологический метод	0.10	-
98	96337.87	113895.05	Геологический метод	0.10	-
99	96319.46	113909.73	Геологический метод	0.10	-
100	96300.28	113927.86	Геологический метод	0.10	-
101	96284.68	113944.93	Геологический метод	0.10	-
102	96271.14	113963.64	Геологический метод	0.10	-
103	96267.61	113969.21	Геологический метод	0.10	-
104	96262.76	113973.73	Геологический метод	0.10	-
105	96256.86	113976.57	Геологический метод	0.10	-
106	96249.95	113978.43	Геологический метод	0.10	-
107	96249.48	113975.64	Геологический метод	0.10	-
108	96241.00	113976.34	Геологический метод	0.10	-
109	96241.07	113978.44	Геологический метод	0.10	-
110	96231.34	113978.77	Геологический метод	0.10	-
111	96231.33	113978.37	Геологический метод	0.10	-
112	96206.16	113979.31	Геологический метод	0.10	-
113	96223.64	113882.84	Геологический метод	0.10	-
114	96224.60	113877.54	Геологический метод	0.10	-
115	96206.00	113878.37	Геологический метод	0.10	-
116	96206.41	113901.33	Геологический метод	0.10	-
117	96205.58	113940.05	Геологический метод	0.10	-
118	96205.25	113947.46	Геологический метод	0.10	-
119	96203.86	113970.15	Геологический метод	0.10	-
120	96198.90	114062.77	Геологический метод	0.10	-

121	96195.61	114070.09	Геодетический метод	0,10	--
122	96193.20	114049.90	Геодетический метод	0,10	--
123	96189.88	114077.28	Геодетический метод	0,10	--
124	96191.80	114092.06	Геодетический метод	0,10	--
125	96191.98	114097.74	Геодетический метод	0,10	--
126	96193.00	114102.58	Геодетический метод	0,10	--
127	96216.56	114129.46	Геодетический метод	0,10	--
128	96220.80	114134.12	Геодетический метод	0,10	--
129	96250.00	114139.95	Геодетический метод	0,10	--
130	96449.75	114022.79	Геодетический метод	0,10	--
131	96463.07	114016.34	Геодетический метод	0,10	--
132	96465.97	114015.17	Геодетический метод	0,10	--
133	96498.02	113999.29	Геодетический метод	0,10	--
134	96500.00	113998.49	Геодетический метод	0,10	--
135	96527.20	113985.23	Геодетический метод	0,10	--
136	96527.08	113985.00	Геодетический метод	0,10	--
137	96528.93	113984.11	Геодетический метод	0,10	--
138	96529.04	113984.34	Геодетический метод	0,10	--
139	96531.17	113983.31	Геодетический метод	0,10	--
140	96533.02	113982.73	Геодетический метод	0,10	--
141	96530.09	113974.24	Геодетический метод	0,10	--
142	96552.34	113972.66	Геодетический метод	0,10	--
143	96557.36	113963.93	Геодетический метод	0,10	--
144	96557.06	113963.75	Геодетический метод	0,10	--
145	96560.79	113955.81	Геодетический метод	0,10	--
146	96563.92	113948.26	Геодетический метод	0,10	--
147	96572.29	113926.07	Геодетический метод	0,10	--
148	96577.33	113911.83	Геодетический метод	0,10	--
149	96575.27	113911.19	Геодетический метод	0,10	--
150	96578.50	113899.77	Геодетический метод	0,10	--
151	96590.44	113861.59	Геодетический метод	0,10	--
152	96593.68	113862.48	Геодетический метод	0,10	--
153	96603.38	113829.50	Геодетический метод	0,10	--
154	96607.88	113812.52	Геодетический метод	0,10	--
155	96611.09	113799.33	Геодетический метод	0,10	--
156	96614.25	113781.30	Геодетический метод	0,10	--
157	96615.86	113770.62	Геодетический метод	0,10	--
158	96618.39	113750.00	Геодетический метод	0,10	--
159	96618.86	113745.96	Геодетический метод	0,10	--
160	96626.99	113717.53	Геодетический метод	0,10	--
161	96621.42	113699.53	Геодетический метод	0,10	--
162	96621.49	113682.38	Геодетический метод	0,10	--
163	96621.00	113660.54	Геодетический метод	0,10	--
164	96620.56	113647.60	Геодетический метод	0,10	--
165	96619.48	113634.41	Геодетический метод	0,10	--
166	96617.92	113623.03	Геодетический метод	0,10	--
167	96616.83	113614.74	Геодетический метод	0,10	--
168	96615.74	113608.77	Геодетический метод	0,10	--
169	96612.04	113596.18	Геодетический метод	0,10	--
170	96609.98	113580.48	Геодетический метод	0,10	--
171	96607.68	113572.05	Геодетический метод	0,10	--
172	96598.69	113541.71	Геодетический метод	0,10	--
173	96595.04	113536.38	Геодетический метод	0,10	--
174	96583.73	113499.94	Геодетический метод	0,10	--
175	96574.46	113477.34	Геодетический метод	0,10	--
176	96569.10	113479.99	Геодетический метод	0,10	--
177	96560.26	113462.00	Геодетический метод	0,10	--
178	96552.90	113448.41	Геодетический метод	0,10	--
179	96546.11	113435.82	Геодетический метод	0,10	--
180	96538.76	113423.15	Геодетический метод	0,10	--
181	96544.05	113419.69	Геодетический метод	0,10	--
182	96540.34	113414.32	Геодетический метод	0,10	--
183	96534.77	113406.62	Геодетический метод	0,10	--
184	96528.12	113397.60	Геодетический метод	0,10	--
185	96512.40	113376.20	Геодетический метод	0,10	--
186	96507.07	113368.96	Геодетический метод	0,10	--
187	96500.00	113360.24	Геодетический метод	0,10	--
188	96495.30	113354.79	Геодетический метод	0,10	--
189	96489.34	113348.14	Геодетический метод	0,10	--

190	96476.70	113335.41	Геодетический метод	0.10	-
191	96468.04	113327.08	Геодетический метод	0.10	-
192	96454.77	113314.96	Геодетический метод	0.10	-
193	96445.77	113307.59	Геодетический метод	0.10	-
194	96433.36	113298.43	Геодетический метод	0.10	-
195	96426.46	113293.28	Геодетический метод	0.10	-
196	96417.70	113287.31	Геодетический метод	0.10	-
197	96408.70	113281.61	Геодетический метод	0.10	-
198	96407.84	113282.78	Геодетический метод	0.10	-
199	96407.49	113284.13	Геодетический метод	0.10	-
200	96387.75	113273.93	Геодетический метод	0.10	-
201	96361.36	113257.59	Геодетический метод	0.10	-
202	96352.29	113252.58	Геодетический метод	0.10	-
203	96340.00	113246.51	Геодетический метод	0.10	-
204	96337.77	113245.45	Геодетический метод	0.10	-
205	96339.80	113241.45	Геодетический метод	0.10	-
206	96311.79	113228.55	Геодетический метод	0.10	-
207	96285.71	113216.29	Геодетический метод	0.10	-
208	96282.20	113214.53	Геодетический метод	0.10	-
209	96271.60	113210.04	Геодетический метод	0.10	-
210	96269.13	113208.70	Геодетический метод	0.10	-
211	96267.30	113207.98	Геодетический метод	0.10	-
212	96250.00	113201.23	Геодетический метод	0.10	-
213	96204.28	113184.63	Геодетический метод	0.10	-
214	96178.70	113176.82	Геодетический метод	0.10	-
215	96141.52	113167.28	Геодетический метод	0.10	-
216	96123.05	113163.50	Геодетический метод	0.10	-
217	96110.01	113161.79	Геодетический метод	0.10	-
218	96097.64	113160.27	Геодетический метод	0.10	-
219	96085.66	113159.31	Геодетический метод	0.10	-
220	96083.14	113159.12	Геодетический метод	0.10	-
221	96054.50	113159.32	Геодетический метод	0.10	-
222	96035.50	113164.45	Геодетический метод	0.10	-
223	96013.26	113165.59	Геодетический метод	0.10	-
224	96005.91	113170.10	Геодетический метод	0.10	-
225	96005.41	113166.38	Геодетический метод	0.10	-
226	96004.81	113164.98	Геодетический метод	0.10	-
227	95989.91	113167.06	Геодетический метод	0.10	-
228	95964.42	113171.92	Геодетический метод	0.10	-
229	95930.18	113180.82	Геодетический метод	0.10	-
230	95910.80	113186.30	Геодетический метод	0.10	-
231	95891.61	113192.29	Геодетический метод	0.10	-
232	95882.27	113195.45	Геодетический метод	0.10	-
233	95861.20	113203.07	Геодетический метод	0.10	-
234	95832.43	113214.79	Геодетический метод	0.10	-
235	95811.33	113218.56	Геодетический метод	0.10	-
236	95806.80	113222.23	Геодетический метод	0.10	-
237	95809.32	113223.93	Геодетический метод	0.10	-
238	95805.90	113228.86	Геодетический метод	0.10	-
239	95805.26	113237.80	Геодетический метод	0.10	-
240	95805.97	113246.87	Геодетический метод	0.10	-
241	95807.66	113252.20	Геодетический метод	0.10	-
242	95810.58	113259.36	Геодетический метод	0.10	-
243	95814.22	113266.04	Геодетический метод	0.10	-
244	95817.69	113270.78	Геодетический метод	0.10	-
245	95823.72	113276.99	Геодетический метод	0.10	-
246	95841.33	113293.93	Геодетический метод	0.10	-
247	95854.67	113304.47	Геодетический метод	0.10	-
248	95856.73	113306.13	Геодетический метод	0.10	-
249	95972.45	113389.21	Геодетический метод	0.10	-
250	95992.62	113404.89	Геодетический метод	0.10	-
251	96007.04	113416.63	Геодетический метод	0.10	-
252	96022.18	113430.97	Геодетический метод	0.10	-
1	96034.27	113443.22	Геодетический метод	0.10	-
253	96397.56	113466.42	Геодетический метод	0.10	-
254	96366.41	113403.20	Геодетический метод	0.10	-
255	96370.48	113386.56	Геодетический метод	0.10	-
256	96372.46	113380.52	Геодетический метод	0.10	-
257	96381.37	113375.65	Геодетический метод	0.10	-

258	96421.97	113354.35	Геодезический метод	0.10	--
259	96423.54	113354.00	Геодезический метод	0.10	--
260	96426.14	113355.38	Геодезический метод	0.10	--
261	96428.35	113357.48	Геодезический метод	0.10	--
262	96434.30	113365.81	Геодезический метод	0.10	--
263	96436.99	113370.07	Геодезический метод	0.10	--
264	96438.95	113371.34	Геодезический метод	0.10	--
265	96474.47	113443.35	Геодезический метод	0.10	--
266	96461.33	113449.71	Геодезический метод	0.10	--
267	96467.34	113461.86	Геодезический метод	0.10	--
268	96467.45	113462.08	Геодезический метод	0.10	--
269	96476.45	113457.63	Геодезический метод	0.10	--
270	96486.09	113478.07	Геодезический метод	0.10	--
271	96495.01	113475.24	Геодезический метод	0.10	--
272	96494.29	113474.78	Геодезический метод	0.10	--
273	96495.59	113474.63	Геодезический метод	0.10	--
274	96496.72	113478.79	Геодезический метод	0.10	--
275	96498.14	113475.39	Геодезический метод	0.10	--
276	96498.05	113476.01	Геодезический метод	0.10	--
277	96499.79	113477.13	Геодезический метод	0.10	--
278	96519.88	113517.44	Геодезический метод	0.10	--
279	96520.21	113518.23	Геодезический метод	0.10	--
280	96520.35	113519.14	Геодезический метод	0.10	--
281	96520.30	113520.16	Геодезический метод	0.10	--
282	96519.78	113521.67	Геодезический метод	0.10	--
283	96519.02	113522.78	Геодезический метод	0.10	--
284	96517.90	113523.66	Геодезический метод	0.10	--
285	96513.68	113526.10	Геодезический метод	0.10	--
286	96512.31	113526.92	Геодезический метод	0.10	--
287	96537.07	113576.60	Геодезический метод	0.10	--
288	96538.29	113579.40	Геодезический метод	0.10	--
289	96514.61	113590.51	Геодезический метод	0.10	--
290	96517.32	113595.83	Геодезический метод	0.10	--
291	96517.39	113596.67	Геодезический метод	0.10	--
292	96517.06	113597.21	Геодезический метод	0.10	--
293	96501.27	113605.23	Геодезический метод	0.10	--
294	96496.61	113595.95	Геодезический метод	0.10	--
295	96482.49	113603.11	Геодезический метод	0.10	--
296	96479.32	113596.79	Геодезический метод	0.10	--
297	96478.17	113594.90	Геодезический метод	0.10	--
298	96477.07	113592.37	Геодезический метод	0.10	--
299	96476.02	113590.20	Геодезический метод	0.10	--
300	96472.48	113583.17	Геодезический метод	0.10	--
301	96471.53	113581.29	Геодезический метод	0.10	--
302	96470.10	113578.44	Геодезический метод	0.10	--
303	96469.15	113576.55	Геодезический метод	0.10	--
304	96466.61	113570.75	Геодезический метод	0.10	--
305	96464.28	113566.10	Геодезический метод	0.10	--
306	96463.70	113564.95	Геодезический метод	0.10	--
307	96462.68	113563.45	Геодезический метод	0.10	--
308	96461.66	113563.41	Геодезический метод	0.10	--
309	96462.59	113562.94	Геодезический метод	0.10	--
310	96462.20	113562.10	Геодезический метод	0.10	--
311	96453.09	113543.77	Геодезический метод	0.10	--
312	96451.60	113544.51	Геодезический метод	0.10	--
313	96448.33	113537.97	Геодезический метод	0.10	--
314	96448.93	113537.67	Геодезический метод	0.10	--
315	96440.96	113521.73	Геодезический метод	0.10	--
316	96440.37	113521.02	Геодезический метод	0.10	--
317	96437.15	113515.60	Геодезический метод	0.10	--
318	96436.10	113514.62	Геодезический метод	0.10	--
319	96437.14	113510.69	Геодезический метод	0.10	--
320	96445.54	113506.42	Геодезический метод	0.10	--
321	96443.59	113502.51	Геодезический метод	0.10	--
322	96441.10	113503.71	Геодезический метод	0.10	--
323	96435.20	113491.97	Геодезический метод	0.10	--
324	96437.49	113490.82	Геодезический метод	0.10	--
325	96436.02	113487.89	Геодезический метод	0.10	--
326	96423.73	113494.06	Геодезический метод	0.10	--

327	96423.95	113494.50	Годовический метод	0.10	--
328	96423.24	113494.87	Годовический метод	0.10	--
329	96426.04	113500.49	Годовический метод	0.10	--
330	96418.03	113504.81	Годовический метод	0.10	--
331	96416.63	113501.99	Годовический метод	0.10	--
332	96413.43	113502.64	Годовический метод	0.10	--
333	96413.85	113499.51	Годовический метод	0.10	--
334	96407.79	113502.53	Годовический метод	0.10	--
335	96408.20	113503.36	Годовический метод	0.10	--
336	96403.96	113503.58	Годовический метод	0.10	--
337	96403.65	113504.95	Годовический метод	0.10	--
338	96402.17	113505.69	Годовический метод	0.10	--
339	96401.16	113503.68	Годовический метод	0.10	--
340	96400.09	113504.22	Годовический метод	0.10	--
341	96397.25	113498.75	Годовический метод	0.10	--
342	96397.57	113498.58	Годовический метод	0.10	--
343	96392.24	113487.90	Годовический метод	0.10	--
344	96391.48	113488.28	Годовический метод	0.10	--
345	96390.31	113485.97	Годовический метод	0.10	--
346	96391.10	113485.59	Годовический метод	0.10	--
347	96390.84	113483.07	Годовический метод	0.10	--
348	96392.13	113481.99	Годовический метод	0.10	--
349	96394.73	113477.05	Годовический метод	0.10	--
350	96391.59	113478.55	Годовический метод	0.10	--
351	96390.72	113476.67	Годовический метод	0.10	--
352	96392.16	113473.98	Годовический метод	0.10	--
353	96391.93	113473.54	Годовический метод	0.10	--
354	96393.63	113474.77	Годовический метод	0.10	--
355	96392.73	113472.32	Годовический метод	0.10	--
356	96399.18	113469.70	Годовический метод	0.10	--
357	96397.56	113466.42	Годовический метод	0.10	--
357	96296.97	114198.98	Годовический метод	0.10	--
358	96294.93	114204.66	Годовический метод	0.10	--
359	96241.52	114157.00	Годовический метод	0.10	--
360	96237.91	114153.03	Годовический метод	0.10	--
361	96239.03	114151.74	Годовический метод	0.10	--
362	96240.09	114150.93	Годовический метод	0.10	--
363	96230.00	114146.12	Годовический метод	0.10	--
364	96500.00	114024.77	Годовический метод	0.10	--
365	96526.09	114011.88	Годовический метод	0.10	--
366	96526.37	114011.88	Годовический метод	0.10	--
367	96526.71	114011.98	Годовический метод	0.10	--
368	96526.93	114012.20	Годовический метод	0.10	--
369	96526.98	114012.47	Годовический метод	0.10	--
370	96526.89	114012.85	Годовический метод	0.10	--
371	96526.00	114014.32	Годовический метод	0.10	--
372	96518.93	114023.88	Годовический метод	0.10	--
373	96520.54	114023.21	Годовический метод	0.10	--
374	96514.16	114032.88	Годовический метод	0.10	--
375	96500.88	114047.62	Годовический метод	0.10	--
376	96489.67	114059.50	Годовический метод	0.10	--
377	96447.69	114102.51	Годовический метод	0.10	--
378	96436.91	114112.74	Годовический метод	0.10	--
379	96413.88	114129.59	Годовический метод	0.10	--
380	96383.61	114151.68	Годовический метод	0.10	--
381	96368.35	114161.17	Годовический метод	0.10	--
382	96344.84	114174.56	Годовический метод	0.10	--
357	96296.97	114198.98	Годовический метод	0.10	--

Приложение №2
к распоряжению КГИОП
от 15.08.2023 № 433-пр

Режим использования территории объекта культурного наследия регионального значения
«Александровский парк (парк им. В.И.Ленина)», расположенного по адресу: г. Санкт-Петербург,
Кронверкский проспект

1. На территории объекта культурного наследия запрещаются: строительство объектов капитального строительства и увеличение объемно-пространственных характеристик существующих на территории объекта культурного наследия объектов капитального строительства; проведение земляных, строительных, меморативных и иных работ, за исключением работ по сохранению объекта культурного наследия или его отдельных элементов, сохранению историко-градостроительной или природной среды объекта культурного наследия.

2. На территории объекта культурного наследия разрешается ведение хозяйственной деятельности, не противоречащей требованиям обеспечения сохранности объекта культурного наследия и позволяющей обеспечить функционирование объекта культурного наследия в современных условиях.

3. Требования к осуществлению деятельности в границах территории объекта культурного наследия и требования к содержанию использования территории объекта культурного наследия устанавливаются законодательством Российской Федерации и Санкт-Петербурга об объектах культурного наследия.

ПРИЛОЖЕНИЕ 13

к Акту по результатам ГОСУДАРСТВЕННОЙ ИСТОРИКО-КУЛЬТУРНОЙ ЭКСПЕРТИЗЫ раздела документации, обосновывающего меры по обеспечению сохранности объекта культурного наследия федерального значения «Мост Кронверкский» (адрес НПА: через Кронверкский пролив, на продолжении Добролюбова просп.), объекта культурного наследия федерального значения «Набережные Кронверкского пролива» (адрес НПА: по обоим берегам Кронверкского пролива, от Иоанновского моста до Кронверкского моста), входящих в состав объекта культурного наследия федерального значения «Набережные и мосты Кронверкского пролива» (адрес НПА: Кронверкский пролив - по обоим берегам, от Троицкого моста до Кронверкского моста), объекта культурного наследия регионального значения «Александровский парк (парк им. В.И.Ленина)», расположенного по адресу: Санкт-Петербург, Кронверкский пр., выявленного объекта культурного наследия «Дом П.С. Оболенского», расположенного по адресу: Санкт-Петербург, Мытишская наб., д. 3, лит. А (адрес НПА: Мытишская наб., 3), при проведении земляных, строительных, мелиоративных, хозяйственных работ, указанных в статье 30 Федерального закона от 25.06.2002 №73-ФЗ «Об объектах культурного наследия (памятниках истории и культуры) народов Российской Федерации» работ по использованию лесов и иных работ: «Раздел по обеспечению сохранности объекта культурного наследия федерального значения «Мост Кронверкский» (адрес НПА: через Кронверкский пролив, на продолжении Добролюбова просп.), объекта культурного наследия федерального значения «Набережные Кронверкского пролива» (адрес НПА: по обоим берегам Кронверкского пролива, от Иоанновского моста до Кронверкского моста), входящих в состав объекта культурного наследия федерального значения «Набережные и мосты Кронверкского пролива» (адрес НПА: Кронверкский пролив - по обоим берегам, от Троицкого моста до Кронверкского моста), объекта культурного наследия регионального значения «Александровский парк (парк им. В.И.Ленина)», расположенного по адресу: Санкт-Петербург, Кронверкский пр., выявленного объекта культурного наследия «Дом П.С. Оболенского», расположенного по адресу: Санкт-Петербург, Мытишская наб., д. 3, лит. А (адрес НПА: Мытишская наб., 3), при реализации проектного решения «Строительство электроустановок для осуществления технологического присоединения энергопринимающих устройств потребителей ФГБУ «Дирекция по строительству и реконструкции объектов в Северо-Западном Федеральном округе» Управления делами Президента Российской Федерации по адресу: г. Санкт-Петербург, пр. Добролюбова, д. 14 (кадастровый номер: 78:07:0003043:2)». 78-10-7621-ОСОКН. ООО «ЦНИВС», 2025 г.

**Копия плана границ территории выявленного объекта культурного наследия
«Дом П.С. Оболенского» от 18.05.2002 г.**

ПГ - В - 1331

УТВЕРЖДАЮ:

Заместитель председателя Комитета по государственному контролю, использованию и охране памятников истории и культуры - начальник управления государственного учета памятников





План границ территории
выявленного объекта культурного наследия
"Дом П. С. Оболенского"


г. Санкт-Петербург, Мытнинская наб., 3



масштаб 1:2000

УСЛОВНЫЕ ОБОЗНАЧЕНИЯ

-  границы территории выявленного объекта культурного наследия
-  выявленный объект культурного наследия



ПРИЛОЖЕНИЕ 14

к Акту по результатам ГОСУДАРСТВЕННОЙ ИСТОРИКО-КУЛЬТУРНОЙ ЭКСПЕРТИЗЫ раздела документации, обосновывающего меры по обеспечению сохранности объекта культурного наследия федерального значения «Мост Кронверкский» (адрес НПА: через Кронверкский пролив, на продолжении Добролюбова просп.), объекта культурного наследия федерального значения «Набережные Кронверкского пролива» (адрес НПА: по обоим берегам Кронверкского пролива, от Иоанновского моста до Кронверкского моста), входящих в состав объекта культурного наследия федерального значения «Набережные и мосты Кронверкского пролива» (адрес НПА: Кронверкский пролив - по обоим берегам, от Троицкого моста до Кронверкского моста), объекта культурного наследия регионального значения «Александровский парк (парк им. В.И.Ленина)», расположенного по адресу: Санкт-Петербург, Кронверкский пр., выявленного объекта культурного наследия «Дом П.С. Оболенского», расположенного по адресу: Санкт-Петербург, Мытишская наб., д. 3, лит. А (адрес НПА: Мытишская наб., 3), при проведении земляных, строительных, мелкоремонтных, хозяйственных работ, указанных в статье 30 Федерального закона от 25.06.2002 №73-ФЗ «Об объектах культурного наследия (памятниках истории и культуры) народов Российской Федерации» работ по использованию лесов и иных работ: «Раздел по обеспечению сохранности объекта культурного наследия федерального значения «Мост Кронверкский» (адрес НПА: через Кронверкский пролив, на продолжении Добролюбова просп.), объекта культурного наследия федерального значения «Набережные Кронверкского пролива» (адрес НПА: по обоим берегам Кронверкского пролива, от Иоанновского моста до Кронверкского моста), входящих в состав объекта культурного наследия федерального значения «Набережные и мосты Кронверкского пролива» (адрес НПА: Кронверкский пролив - по обоим берегам, от Троицкого моста до Кронверкского моста), объекта культурного наследия регионального значения «Александровский парк (парк им. В.И.Ленина)», расположенного по адресу: Санкт-Петербург, Кронверкский пр., выявленного объекта культурного наследия «Дом П.С. Оболенского», расположенного по адресу: Санкт-Петербург, Мытишская наб., д. 3, лит. А (адрес НПА: Мытишская наб., 3), при реализации проектного решения «Строительство электроустановок для осуществления технологического присоединения энергопринимающих устройств потребителей ФГБУ «Дирекция по строительству и реконструкции объектов в Северо-Западном Федеральном округе» Управления делами Президента Российской Федерации по адресу: г. Санкт-Петербург, пр. Добролюбова, д. 14 (кадастровый номер: 78:07:0003043:2)». 78-10-7621-ОСОКН.ООО «ЦНИВС», 2025 г.

Копия Распоряжения КГИОП от 26.06.2018 №07-19-287/18 «Об утверждении охранного обязательства собственника или иного законного владельца объекта культурного наследия федерального значения «Мост Кронверкский», включенного в единый государственный реестр объектов культурного наследия (памятников истории и культуры) народов Российской Федерации»;
Копия Распоряжения КГИОП от 08.12.2023 №438-об/23 «О внесении изменений в распоряжение КГИОП от 26.06.2018 №07-19-287/18



**ПРАВИТЕЛЬСТВО САНКТ-ПЕТЕРБУРГА
КОМИТЕТ ПО ГОСУДАРСТВЕННОМУ КОНТРОЛЮ, ИСПОЛЬЗОВАНИЮ
И ОХРАНЕ ПАМЯТНИКОВ ИСТОРИИ И КУЛЬТУРЫ**

РАСПОРЯЖЕНИЕ

25 ИЮН 2016

№ 04-19-234/48

**Об утверждении охранного обязательства
собственника или иного законного владельца
объекта культурного наследия федерального
значения «Мост Кронверкский», включенного
в единый государственный реестр объектов
культурного наследия (памятников истории
и культуры) народов Российской Федерации**

В соответствии с главой VIII Федерального закона от 25.06.2002 № 73-ФЗ «Об объектах культурного наследия (памятниках истории и культуры) народов Российской Федерации»:

1. Утвердить охранное обязательство собственника или иного законного владельца объекта культурного наследия федерального значения «Мост Кронверкский», расположенного по адресу: Санкт-Петербург, через Кронверкский пролива, на продолжении Добролюбова просп., (согласно постановлению Правительства РФ от 10.07.2001 № 527), входящего в состав объекта культурного наследия федерального значения «Набережные и мосты Кронверкского пролива», включенного в единый государственный реестр объектов культурного наследия (памятников истории и культуры) народов Российской Федерации (далее – объект), согласно приложению к настоящему распоряжению.

2. Начальнику Юридического управления-юрисконсульту КГИОП обеспечить направление копии настоящего распоряжения КГИОП с копией утвержденного охранного обязательства собственнику объекта, другим лицам, к обязанностям которых относится его исполнение, а также в орган, уполномоченный на ведение Единого государственного реестра недвижимости в порядке, установленном законодательством Российской Федерации, в течение пятнадцати рабочих дней со дня утверждения охранного обязательства.

3. Начальнику отдела государственного учета объектов культурного наследия Управления организационного обеспечения, популяризации и государственного учета объектов культурного наследия КГИОП обеспечить направление настоящего распоряжения КГИОП с утвержденным охранным обязательством в Министерство культуры Российской Федерации для приобщения к учетному делу объекта.

4. Начальнику отдела координации и контроля Управления организационного обеспечения, популяризации и государственного учета объектов культурного наследия КГИОП обеспечить размещение настоящего распоряжения КГИОП с утвержденным охранным обязательством на сайте КГИОП в информационно-телекоммуникационной сети «Интернет» и в локальной компьютерной сети КГИОП.

5. Контроль за выполнением настоящего распоряжения остается за заместителем председателя КГИОП – начальником Управления организационного обеспечения, популяризации и государственного учета объектов культурного наследия.

Первый заместитель председателя КГИОП

А.Г. Леонтьев

Приложение
к распоряжению КГИОП
от 5 июля 2018 №04-19-234/18

**ОХРАННОЕ ОБЯЗАТЕЛЬСТВО
СОБСТВЕННИКА ИЛИ ИНОГО ЗАКОННОГО ВЛАДЕЛЬЦА**

объекта культурного наследия, включенного в единый государственный реестр объектов культурного наследия (памятников истории и культуры) народов Российской Федерации

"Мост Кронверкский"

(указать наименование объекта культурного наследия в соответствии с правовым актом о его принятии на государственную охрану)

регистрационный номер объекта культурного наследия в едином государственном реестре объектов культурного наследия (памятников истории и культуры) народов Российской Федерации:

7	8	1	6	1	0	5	7	4	7	7	0	0	2	6
---	---	---	---	---	---	---	---	---	---	---	---	---	---	---

Раздел 1. Данные об объекте культурного наследия, включенном в единый государственный реестр объектов культурного наследия (памятников истории и культуры) народов Российской Федерации

(заполняются в случае, предусмотренном п. 5 ст. 47.6 Федерального закона от 25.06.2002 N 73-ФЗ "Об объектах культурного наследия (памятниках истории и культуры) народов Российской Федерации")

Отметка о наличии или отсутствии паспорта объекта культурного наследия, включенного в единый государственный реестр объектов культурного наследия (памятников истории и культуры) народов Российской Федерации, в отношении которого утверждено охранное обязательство (далее - объект культурного наследия):

имеется отсутствует V
(нужное отметить знаком "V")

При наличии паспорта объекта культурного наследия он является неотъемлемой частью охранного обязательства.

При отсутствии паспорта объекта культурного наследия в охрannое обязательство вносятся следующие сведения:

1. Сведения о наименовании объекта культурного наследия:

"Мост Кронверкский", входящий в состав объекта культурного наследия федерального значения "Набережные и мосты Кронверкского пролива"

2. Сведения о времени возникновения или дате создания объекта культурного наследия, датах основных изменений (перестроек) данного объекта и (или) датах связанных с ним исторических событий:

1738 г., инж. Степнов П.П.

3. Сведения о категории историко-культурного значения объекта культурного

6С-77760472-0571074707508

- 2 -

наследия:

федерального регионального муниципального значения
(нужное отметить знаком "V")

4. Сведения о виде объекта культурного наследия:

памятник ансамбль
(нужное отметить знаком "V")

5. Номер и дата принятия акта органа государственной власти о включении объекта культурного наследия в единый государственный реестр объектов культурного наследия (памятников истории и культуры) народов Российской Федерации:

постановление Правительства РФ № 527 от « 10 » июля 2001 г.

6. Сведения о местонахождении объекта культурного наследия (адрес объекта или при его отсутствии описание местоположения объекта):

Санкт-Петербург

(Субъект Российской Федерации)

Санкт-Петербург

(населенный пункт)

улица д. корп./стр. помещение/квартира

иные сведения:

Санкт-Петербург, через Кронверкский пролив, на продолжении Добролюбова просп.
(согласно постановлению Правительства РФ от 10.07.2001 № 527)

7. Сведения о границах территории объекта культурного наследия (для объектов археологического наследия прилагается графическое отражение границ на плане земельного участка, в границах которого он располагается):

план границ территорий объектов культурного наследия, утвержденный КГИОП
24.01.2008, согласно Приложению № 1 к настоящему охранному обязательству

8. Описание предмета охраны объекта культурного наследия:

предмет охраны объекта культурного наследия, определенный распоряжением КГИОП
от 15.09.2015 № 10-447, согласно Приложению № 2 к настоящему охранному
обязательству

9. Фотографическое (иное графическое) изображение объекта (на момент утверждения охранного обязательства):

60-77267472-01111074707590

- 3 -

Прилагается: 4 изображения,
(указать количество)
согласно приложению № 3 к настоящему охранному обязательству.

10. Сведения о наличии зон охраны данного объекта культурного наследия с указанием номера и даты принятия органом государственной власти акта об утверждении указанных зон либо информация о расположении данного объекта культурного наследия/земельного участка, в границах которого располагается объект археологического наследия, в границах зон охраны другого объекта культурного наследия:

Закон Санкт-Петербурга от 24.12.2008 № 820-7 "О границах объединенных зон охраны объектов культурного наследия, расположенных на территории Санкт-Петербурга, режимах использования земель и требованиях к градостроительным регламентам в границах указанных зон"

11. Сведения о требованиях к осуществлению деятельности в границах территории объекта культурного наследия, включенного в единый государственный реестр объектов культурного наследия (памятников истории и культуры) народов Российской Федерации, об особом режиме использования земельного участка, в границах которого располагается объект археологического наследия, установленных статьей 5.1 Федерального закона от 25.06.2002 N 73-ФЗ "Об объектах культурного наследия (памятниках истории и культуры) народов Российской Федерации" (далее - Закон 73-ФЗ):

1) на территории памятника или ансамбля запрещаются строительство объектов капитального строительства и увеличение объемно-пространственных характеристик существующих на территории памятника или ансамбля объектов капитального строительства; проведение земляных, строительных, мелиоративных и иных работ, за исключением работ по сохранению объекта культурного наследия или его отдельных элементов, сохранению историко-градостроительной или природной среды объекта культурного наследия;

2) на территории памятника, ансамбля разрешается ведение хозяйственной деятельности, не противоречащей требованиям обеспечения сохранности объекта культурного наследия и позволяющей обеспечить функционирование объекта культурного наследия в современных условиях;

3) в случае нахождения памятника или ансамбля на территории достопримечательного места подлежат также выполнению требования и ограничения, установленные в соответствии со статьей 5.1 Закона 73-ФЗ, для осуществления хозяйственной деятельности на территории достопримечательного места;

4) особый режим использования земельного участка, в границах которого располагается объект археологического наследия, предусматривает возможность проведения археологических полевых работ в порядке, установленном Законом 73-ФЗ, земляных, строительных, мелиоративных, хозяйственных работ, указанных в статье 30 Закона 73-ФЗ работ по использованию лесов и иных работ при условии обеспечения сохранности объекта археологического наследия, а также обеспечения доступа граждан к указанному объекту.

12. Иные сведения, предусмотренные Законом 73-ФЗ:

Действие охранного обязательства прекращается со дня принятия Правительством Российской Федерации решения об исключении объекта культурного наследия из реестра.

60-77767472-65113674707580

Раздел 2. Требования к сохранению объекта культурного наследия
(заполняется в соответствии со статьей 47.2 Закона 73-ФЗ)

13. Требования к сохранению объекта культурного наследия, включенного в единый государственный реестр объектов культурного наследия (памятников истории и культуры) народов Российской Федерации, предусматривают консервацию, ремонт, реставрацию объекта культурного наследия, приспособление объекта культурного наследия для современного использования либо сочетание указанных мер.

Состав (перечень) и сроки (периодичность) проведения работ по сохранению объекта культурного наследия, в отношении которого утверждено охранное обязательство, определяются соответствующим органом охраны объектов культурного наследия:

Комитет по государственному контролю, использованию и охране памятников истории и культуры Санкт-Петербурга (далее - КГИОП)

(указать наименование органа охраны объектов культурного наследия, утвердившего охрannое обязательство)

на основании акта технического состояния объекта культурного наследия, составленного в порядке, установленном пунктом 2 статьи 47.2 Закона 73-ФЗ,

14. Лицо (лица), указанное (указанные) в пункте 11 статьи 47.6 Закона 73-ФЗ, обязано (обязаны) обеспечить финансирование и организацию проведения научно-исследовательских, изыскательских, проектных работ, консервации, ремонта, реставрации и иных работ, направленных на обеспечение физической сохранности объекта культурного наследия и сохранение предмета охраны объекта культурного наследия, в порядке, установленном Законом 73-ФЗ.

В случае обнаружения при проведении работ по сохранению объекта культурного наследия объектов, обладающих признаками объекта культурного наследия, в том числе объектов археологического наследия, собственник или иной законный владелец обязан незамедлительно приостановить работы и направить в течение трех рабочих дней со дня их обнаружения заявление в письменной форме об указанных объектах в региональный орган охраны объектов культурного наследия:

КГИОП

(указать наименование соответствующего регионального органа охраны объектов культурного наследия. В случае если охрannое обязательство утверждено не данным органом охраны, указать его полное наименование и почтовый адрес)

Дальнейшее взаимодействие с региональным органом охраны объектов культурного наследия собственник или иной законный владелец объекта культурного наследия обязан осуществлять в порядке, установленном статьей 36 Закона 73-ФЗ.

15. Работы по сохранению объекта культурного наследия должны организовываться собственником или иным законным владельцем объекта культурного наследия в соответствии с порядком, предусмотренным статьей 45 Закона 73-ФЗ.

16. Собственник (иной законный владелец) земельного участка, в границах которого расположен объект археологического наследия, обязан:

обеспечивать неизменность внешнего облика;

сохранять целостность, структуру объекта археологического наследия;

организовывать и финансировать спасательные археологические полевые работы на данном объекте археологического наследия в случае, предусмотренном статьей 40, и в порядке, установленном статьей 45.1 Закона 73-ФЗ.

Раздел 3. Требования к содержанию объекта культурного наследия
(заполняется в соответствии со статьей 47.3 Закона 73-ФЗ)

17. При содержании и использовании объекта культурного наследия, включенного в единый государственный реестр объектов культурного наследия (памятников истории и культуры) народов Российской Федерации, в целях поддержания в надлежащем техническом состоянии без ухудшения физического состояния и (или) изменения предмета охраны данного объекта культурного наследия лица, указанные в пункте 11 статьи 47.6 Закона 73-ФЗ, обязаны:

1) осуществлять расходы на содержание объекта культурного наследия и поддержание его в надлежащем техническом, санитарном и противопожарном состоянии;

2) не проводить работы, изменяющие предмет охраны объекта культурного наследия либо ухудшающие условия, необходимые для сохранности объекта культурного наследия;

3) не проводить работы, изменяющие облик, объемно-планировочные и конструктивные решения и структуры, интерьер объекта культурного наследия и слуховые, если предмет охраны объекта культурного наследия не определен;

4) соблюдать установленные статьей 5.1 Закона 73-ФЗ требования к осуществлению деятельности в границах территории объекта культурного наследия, особый режим использования земельного участка, водного объекта или его части, в границах которых располагается объект археологического наследия;

5) не использовать объект культурного наследия (за исключением оборудованных с учетом требований противопожарной безопасности объектов культурного наследия, предназначенных либо предназначенных для осуществления и (или) обеспечения указанных ниже видов хозяйственной деятельности, и помещений для хранения предметов религиозного назначения, включая свечи и лампадное масло):

под склады и объекты производства взрывчатых и огнеопасных материалов, предметов и вещей, загромождающих интерьер объекта культурного наследия, его фасад, территорию и водные объекты и (или) имеющих вредные парогазообразные и иные выделения;

под объекты производства, имеющие оборудование, оказывающее динамическое и вибрационное воздействие на конструкции объекта культурного наследия, независимо от мощности данного оборудования;

под объекты производства и лаборатории, связанные с неблагоприятным для объекта культурного наследия температурно-влажностным режимом и применением химически активных веществ;

б) немедленно извещать:

КГИОП

(указать наименование органа охраны объектов культурного наследия, утвердившего охранное обязательство)

обо всех известных ему повреждениях, авариях или об иных обстоятельствах, причинивших вред объекту культурного наследия, включая объект археологического наследия, земельному участку в границах территории объекта культурного наследия или угрожающих причинением такого вреда, и безотлагательно принимать меры по предотвращению дальнейшего разрушения, в том числе проводить противоаварийные работы в порядке, установленном для проведения работ по сохранению объекта культурного наследия;

7) не допускать ухудшения состояния территории объекта культурного наследия, включенного в единый государственный реестр объектов культурного наследия (памятников истории и культуры) народов Российской Федерации, поддерживать территорию объекта культурного наследия в благоустроенном состоянии.

18. Собственник жилого помещения, являющегося объектом культурного наследия или частью такого объекта, обязан выполнять требования к сохранению объекта культурного наследия в части, предусматривающей обеспечение поддержания объекта культурного наследия или части объекта культурного наследия в надлежащем техническом

- 6 -

состоянии без ухудшения физического состояния и изменения предмета охраны объекта культурного наследия.

19. В случае обнаружения при проведении работ на земельном участке в границах территории объекта культурного наследия объектов, либо на земельном участке, в границах которого располагается объект археологического наследия, объектов, обладающих признаками объекта культурного наследия, лица, указанные в пункте 11 статьи 47.6 Закона 73-ФЗ, осуществляют действия, предусмотренные подпунктом 2 пункта 3 статьи 47.2 Закона 73-ФЗ.

20. В случае если содержание или использование объекта культурного наследия, включенного в единый государственный реестр объектов культурного наследия (памятников истории и культуры) народов Российской Федерации, а также земельного участка, в границах которого располагается объект археологического наследия, может привести к ухудшению состояния данного объекта культурного наследия и (или) предмета охраны данного объекта культурного наследия, в предписании, направляемом

КГИОП

(указать наименование органа охраны объектов культурного наследия, утвердившего охранное обязательство)

собственнику или иному законному владельцу объекта культурного наследия, устанавливаются следующие требования:

1) к видам хозяйственной деятельности с использованием объекта культурного наследия, включенного в реестр, земельного участка, в границах которого располагается объект археологического наследия, либо к видам хозяйственной деятельности, оказывающим воздействие на указанные объекты, в том числе ограничение хозяйственной деятельности;

2) к использованию объекта культурного наследия, включенного в реестр, земельного участка, в границах которого располагается объект археологического наследия, при осуществлении хозяйственной деятельности, предусматривающие в том числе ограничение технических и иных параметров воздействия на объект культурного наследия;

3) к благоустройству в границах территории объекта культурного наследия, включенного в реестр, земельного участка, в границах которого располагается объект археологического наследия.

**Раздел 4. Требования к обеспечению доступа граждан
Российской Федерации, иностранных граждан и лиц без гражданства
к объекту культурного наследия, включенному в реестр
(заполняется в соответствии со статьей 47.4 Закона 73-ФЗ)**

21. Условия доступа к объекту культурного наследия, включенному в реестр (периодичность, длительность и иные характеристики доступа), устанавливаются соответствующим органом охраны объектов культурного наследия, определенным пунктом 7 статьи 47.6 Закона 73-ФЗ, с учетом мнения собственника или иного законного владельца такого объекта, а также с учетом вида объекта культурного наследия, включенного в реестр, категории его историко-культурного значения, предмета охраны, физического состояния объекта культурного наследия, требований к его сохранению, характера современного использования данного объекта культурного наследия, включенного в реестр.

Условия доступа к объектам культурного наследия, включенным в реестр, используемым в качестве жилых помещений, а также к объектам культурного наследия религиозного назначения, включенным в реестр, устанавливаются соответствующим органом охраны объектов культурного наследия по согласованию с собственниками или иными законными владельцами этих объектов культурного наследия.

При определении условий доступа к памятникам или ансамблям религиозного назначения учитываются требования к внешнему виду и поведению лиц, находящихся в

6С-77767473-05713074707500

- 7 -

границах территорий указанных объектов культурного наследия религиозного назначения, соответствующие внутренним установленным религиозной организации, если такое установление не противоречит законодательству Российской Федерации.

В случае, если интерьер объекта культурного наследия не относится к предмету охраны объекта культурного наследия, требование к обеспечению доступа во внутренние помещения объекта культурного наследия, включенного в реестр, не может быть установлено.

Условия доступа к объектам культурного наследия, расположенным на территории Российской Федерации и предоставленным в соответствии с международными договорами Российской Федерации дипломатическим представительствам и консульским учреждениям иностранных государств в Российской Федерации, международным организациям, а также к объектам культурного наследия, находящимся в собственности иностранных государств и международных организаций, устанавливаются в соответствии с международными договорами Российской Федерации.

Физические и юридические лица, проводящие археологические полевые работы, имеют право доступа к объектам археологического наследия, археологические полевые работы на которых предусмотрены разрешением (открытым листом) на проведение археологических полевых работ. Физическим и юридическим лицам, проводящим археологические полевые работы, в целях проведения указанных работ собственниками и (или) пользователями земельных участков, в границах которых расположены объекты археологического наследия, должен быть обеспечен доступ к земельным участкам, участкам водных объектов, участкам лесного фонда, на территории, определенную разрешением (открытым листом) на проведение археологических полевых работ.

Обеспечить доступ гражданам Российской Федерации, иностранным гражданам и лицам без гражданства к объекту культурного наследия в соответствии с внутренним распорядком, установленным собственником или иным законным владельцем объекта культурного наследия.

В интересах сохранения объекта культурного наследия, доступ к объекту культурного наследия (его части), может быть приостановлен на время проведения работ по сохранению объекта культурного наследия или в связи с ухудшением его физического состояния. Приостановление доступа к объекту культурного наследия (его части) и возобновление доступа к нему осуществляются по решению КГИОП.

Раздел 5. Требования к размещению наружной рекламы на объектах культурного наследия, их территориях

(заполняется в случаях, определенных подпунктом 4 пункта 2 статьи 47.6 Закона 73-ФЗ)

22. Требования к размещению наружной рекламы:

Не допускается распространение наружной рекламы на объектах культурного наследия, включенных в единый государственный реестр объектов культурного наследия (памятников истории и культуры) народов Российской Федерации, а также на их территориях, за исключением достопримечательных мест.

Запрет или ограничение распространения наружной рекламы на объектах культурного наследия, находящихся в границах достопримечательного места и включенных в единый государственный реестр объектов культурного наследия (памятников истории и культуры) народов Российской Федерации, а также требования к ее распространению устанавливаются соответствующим органом охраны объектов культурного наследия, определенным пунктом 7 статьи 47.6 Закона 73-ФЗ, и вносятся в правила землепользования и застройки, разработанные в соответствии с Градостроительным кодексом Российской Федерации.

Указанные требования не применяются в отношении распространения на объектах культурного наследия, их территориях наружной рекламы, содержащей исключительно информацию о проведении на объектах культурного наследия, их территориях театрально-зрелищных, культурно-просветительных и зрелищно-развлекательных

6С:77767472-05717074707500

- 8 -

мероприятий или исключительно информацию об указанных мероприятиях с одновременным упоминанием об определенном лице как о спонсоре конкретного мероприятия при условии, если такому упоминанию отведено не более чем десять процентов рекламной площади (пространства). В таком случае актом соответствующего органа охраны объектов культурного наследия устанавливаются требования к размещению наружной рекламы на данном объекте культурного наследия (либо его территории), включая место (места) ее возможного размещения, требования к внешнему виду, цветовым решениям, способам крепления.

Раздел 6. Иные обязанности лица (лиц), указанного (указанных) в пункте 11 статьи 47.6 Федерального закона от 25.06.2002 N 73-ФЗ "Об объектах культурного наследия (памятниках истории и культуры) народов Российской Федерации"

23. Для лица (лиц), указанного (указанных) в пункте 11 статьи 47.6 Закона 73-ФЗ, устанавливаются обязанности:

1) по финансированию мероприятий, обеспечивающих выполнение требований в отношении объекта культурного наследия, включенного в реестр, установленных статьями 47.2 - 47.4 Закона 73-ФЗ;

2) по соблюдению требований к осуществлению деятельности в границах территории объекта культурного наследия, включенного в реестр, либо особого режима использования земельного участка, в границах которого располагается объект археологического наследия, установленных статьями 5.1 Закона 73-ФЗ.

24. Собственник, иной законный владелец, пользователи объекта культурного наследия, земельного участка, в границах которого располагается объект археологического наследия (в случае, указанном в пункте 11 статьи 47.6 Закона 73-ФЗ), а также все лица, привлеченные ими к проведению работ по сохранению (содержанию) объекта культурного наследия, обязаны соблюдать требования, запреты и ограничения, установленные законодательством об охране объектов культурного наследия.

25. Дополнительные требования в отношении объекта культурного наследия:

1) Выполнить работы по сохранению объекта культурного наследия, определенные КГИОП на основании акта технического состояния объекта культурного наследия, составленного в порядке, установленном пунктом 2 статьи 47.2 Закона 73-ФЗ;

№ п/п	Наименование работ	Сроки выполнения	Примечание
1.	На основании задания и разрешения КГИОП выполнить реставрацию объекта культурного наследия в соответствии с проектной документацией, согласованной КГИОП	В течение 36 месяцев со дня утверждения охранного обязательства актом КГИОП	

2) Осуществлять размещение дополнительного оборудования и дополнительных элементов, переоборудование и переустройство на объекте культурного наследия, его территории, в соответствии с порядком, установленным законодательством Российской Федерации и Санкт-Петербурга, предусматривающим получение согласования с КГИОП.

3) Не допускать уничтожения или повреждения объекта культурного наследия, а также действий, создающих угрозу уничтожения, повреждения объекта культурного наследия или причинения ему иного вреда.

4) Обеспечивать условия, препятствующие уничтожению, повреждению объекта культурного наследия или его территории со стороны третьих лиц, не являющихся собственником (законным владельцем) объекта культурного наследия или его части.

5) Проводить обследование технического состояния объекта культурного наследия и территории не реже одного раза в пять лет.

Выводы и рекомендации обследований представлять в КГИОП на согласование.

AC-27767432-03717074707500

6) Исполнять требования предписаний КГИОП об устранении нарушений законодательства в области сохранения и использования объекта культурного наследия и обеспечении сохранности объекта культурного наследия в установленные в них сроки.

7) В установленном порядке обеспечивать установку на объекте культурного наследия информационных надписей и обозначений, обеспечивая их содержание, а также ремонт и восстановление в случае выявления повреждений или утраты.

8) Безвозмездно предоставлять должностным лицам КГИОП информацию и документы по вопросам охраны объекта культурного наследия (в том числе, касающуюся вопросов обеспечения сохранности и содержания объекта культурного наследия и его территории).

9) Обеспечить условия соответствия объекта культурного наследия требованиям пожарной безопасности и соответствии с действующим законодательством исходя из требований по сохранению облика, интерьера и предмета охраны объекта культурного наследия, в том числе при необходимости обеспечить разработку специальных технических условий, отражающих специфику обеспечения их пожарной безопасности и содержащих комплекс необходимых инженерно-технических и организационных мероприятий по обеспечению пожарной безопасности.

10) В случае, если территория объекта культурного наследия ограничена по периметру фундамента, Собственник (иной законный владелец) обеспечивает уборку прилегающей территории от промышленных и бытовых отходов на расстоянии 10 метров от фундамента объекта культурного наследия.

11) Собственник (иной законный владелец) объекта культурного наследия обязан беспрепятственно по предъявлению служебного удостоверения и копии приказа (распоряжения) руководителя (заместителя руководителя) КГИОП о назначении проверки, либо задания КГИОП обеспечивать доступ должностных лиц КГИОП, уполномоченных на осуществление государственного надзора за состоянием, содержанием, сохранением, использованием, популяризацией и государственной охраной объектов культурного наследия к объекту культурного наследия, для посещения и обследования используемых указанными лицами при осуществлении хозяйственной и иной деятельности территории, зданий, производственных, хозяйственных и иных нежилых помещений, строений, сооружений, являющихся объектами культурного наследия либо находящиеся в зонах охраны таких объектов, земельных участков, на которых такие объекты расположены либо которые находятся в зонах охраны таких объектов, а с согласия собственников жилые помещения, являющиеся объектами культурного наследия, в целях проведения исследований, испытаний, измерений, расследований, экспертизы и других мероприятий по контролю.

12) Направлять в КГИОП, ежегодно в срок не позднее 1 июля года, следующего за отчетным, уведомление о выполнении требований охранного обязательства.

13) Учреждениям и организациям, предоставляющим услуги населению, выполнять в соответствии с законодательством Российской Федерации требования по обеспечению доступа к объекту культурного наследия инвалидов, которые включают, в том числе, следующие условия доступности объектов культурного наследия для инвалидов:

1. обеспечение возможности самостоятельного передвижения по территории объекта культурного наследия, обеспечение возможности входа и выхода из объекта культурного наследия, в том числе с использованием кресел-колясок, специальных подъемных устройств, возможности кратковременного отдыха в сидячем положении при нахождении на объекте культурного наследия, а также надлежащее размещение оборудования и носителей информации, используемых для обеспечения доступности объектов для инвалидов с учетом ограничений их жизнедеятельности;

2. дублирование текстовых сообщений голосовыми сообщениями, оснащение объекта культурного наследия знаками, выполненными рельефно-точечным шрифтом Брайля;

3. сопровождение инвалидов, имеющих стойкие расстройства функции зрения и самостоятельного передвижения;

4. обеспечение условий для ознакомления с надписями, знаками и иной текстовой и

- 10 -

графической информацией, допуск тифлосурдопереводчика;

5. допуск собаки-проводника при наличии документа, подтверждающего специальное обучение собаки-проводника, выдаваемого в установленном порядке;

6. дублирование голосовой информации текстовой информацией, надписями и (или) световыми сигналами, допуск сурдопереводчика;

7. оказание помощи инвалидам в преодолении барьеров, мешающих ознакомлению с объектами культурного наследия (памятниками истории и культуры) народов Российской Федерации наравне с другими лицами.

Объем и содержание мер, обеспечивающих доступность для инвалидов объектов культурного наследия, определяется собственником (пользователем) объекта культурного наследия с учетом установленного порядка.

В целях обеспечения сохранности объекта культурного наследия в его исторической среде нормы установленного порядка применяются с учетом требований по сохранению объекта культурного наследия, предусмотренных Законом 73-ФЗ.

В случаях, когда обеспечение доступности для инвалидов объекта культурного наследия невозможно или может препятствовать соблюдению требований, обеспечивающих состояние сохранности и сохранение объекта культурного наследия, привести к изменению его особенностей, составляющих предмет охраны, собственником (пользователем) объекта культурного наследия предусматривается доступность объекта культурного наследия в дистанционном режиме посредством создания и развития в информационно-телекоммуникационной сети «Интернет» интернет-ресурса об объекте культурного наследия и обеспечения доступа к нему инвалидов, в том числе создание и адаптация интернет-ресурса для слабовидящих.

Приложение:

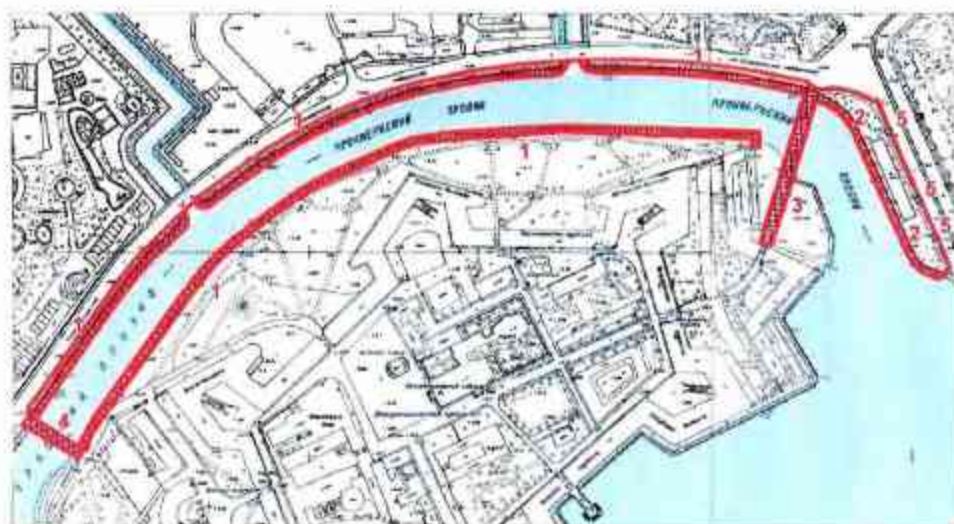
1. План границ территорий объектов культурного наследия, утвержденный КГИОП 24.01.2008.
2. Предмет охраны объекта культурного наследия, определенный распоряжением КГИОП от 15.09.2015 № 16-447.
3. Фотографическое изображение объекта культурного наследия.

Приложение № 1
к охранному обязательству

План границ территорий объектов культурного наследия федерального значения

**Набережные и мосты Кронверкского пролива*
Набережная Троицкая (ныне Кронверкская)**

г. Санкт-Петербург, Кронверкский пролив - по обоим берегам, от Троицкого моста
до Кронверкского моста



М 1:5000

Условные обозначения:

— Граница территории объектов культурного наследия

Объекты культурного наследия федерального значения:

□ Здания и сооружения

Экспликация:

1. Набережные Кронверкского пролива
2. Набережная Троицкая (ныне Кронверкская)
3. Мост Иоанновский
4. Мост Кронверкский
5. Фонарные столбы (горшеры с фонарями), решетки (3)





Примечание:

* Включая несущие конструкции набережной, откос, отделенные до парапета проезжей части, включая мощение диабазом, и тротуар
Граница участков набережных у мостов принимается по деформационному шву

Приложение № 2
к охранному обязательству

Предмет охраны
 объекта культурного наследия федерального значения
 «Мост Кронверкский»,
 входящего в состав объекта культурного наследия федерального значения
 «Набережные и мосты Кронверкского пролива»,
 расположенного по адресу:
 Санкт-Петербург, через Кронверкский пролив, на продолжении Добролюбова просп.

№ п.п.	Видовая принадлежность предмета охраны	Предмет охраны	Фотофиксация
1	2	3	4
1	Объемно-пространственное и планировочное решение	местоположение: через Кронверкский пролив; конфигурация в плане: 9-пролетный балочный мост; высотные отметки пролетных строений и ограждений.	 

2	Конструктивная система моста	свайный фундамент; прокатные стальные балки пролетов; рамные деревянные обстройки (сквозные); опор (сквозные); береговые устои (два);	
3	Архитектурно-художественное решение	деревянное ограждение в виде массивных прямоугольных стоек и поручня; тройной горизонтальной тетивы квадратного сечения; деревянный настил проезжей части и тротуаров – материал; деревянное силовое ограждение.	

Приложение № 3
к охранному обязательству

Фотографическое изображение объекта культурного
наследия федерального значения
«Мост Кронвержский»,

расположенного по адресу: Санкт-Петербург, через Кронвержский пролив, на продолжении
Добролюбова просп. (согласно постановлению Правительства РФ от 10.07.2001 № 527),
входящего в состав объекта культурного наследия федерального значения
«Набережные и мосты Кронвержского пролива»



1. Верховой фасад



2. Верховой фасад, правый берег (фрагмент)

2



3. Деревянное ограждение



4. Низовой фасад



ПРАВИТЕЛЬСТВО САНКТ-ПЕТЕРБУРГА
КОМИТЕТ ПО ГОСУДАРСТВЕННОМУ КОНТРОЛЮ, ИСПОЛЬЗОВАНИЮ
И ОХРАНЕ ПАМЯТНИКОВ ИСТОРИИ И КУЛЬТУРЫ

РАСПОРЯЖЕНИЕ

08.12.2023

№ 638-10/23

**О внесении изменений в распоряжение
 КГИОП от 26.06.2018 № 07-19-287/18**

1. Внести в распоряжение КГИОП от 26.06.2018 № 07-19-287/18 «Об утверждении охранного обязательства собственника или иного законного владельца объекта культурного наследия федерального значения «Мост Крейвекский», включенного в единый государственный реестр объектов культурного наследия (памятников истории и культуры) народов Российской Федерации» (далее – объект) следующие изменения:

1.1. В пункте 7 раздела 1 охранного обязательства, утвержденного изменяемым распоряжением, слова «план границ территорий объектов культурного наследия, утвержденный КГИОП 24.01.2008, согласно Приложению № 1 к настоящему охранному обязательству» заменить словами «границы и режим использования территории объекта культурного наследия, утвержденные распоряжением КГИОП от 23.08.2023 № 775-рп, согласно приложению № 1 к настоящему охранному обязательству».

1.2. Изложить пункт 1 раздела «Приложение» охранного обязательства, утвержденного изменяемым распоряжением, в следующей редакции: «1. Границы и режим использования территории объекта культурного наследия, утвержденные распоряжением КГИОП от 23.08.2023 № 775-рп.».

1.3. Изложить приложение № 1 к охранному обязательству согласно приложению к настоящему распоряжению.

2. Начальнику Юридического управления - юриконсульту КГИОП обеспечить регистрацию распоряжения и его передачу в необходимом числе копий в отдел обработки и хранения документированной информации Управления организационного обеспечения и контроля КГИОП в течение трех рабочих дней со дня его утверждения.

3. Начальнику отдела обработки и хранения документированной информации Управления организационного обеспечения и контроля КГИОП обеспечить направление копии распоряжения собственнику объекта, другим лицам, к обязанностям которых относится его исполнение, а также в орган, уполномоченный на ведение Единого государственного реестра недвижимости в порядке, установленном законодательством Российской Федерации, не позднее пятнадцати рабочих дней со дня утверждения настоящего распоряжения.

4. Начальнику отдела государственного реестра объектов культурного наследия Управления государственного реестра объектов культурного наследия КГИОП обеспечить направление распоряжения в Министерство культуры Российской Федерации для приобщения к учетному делу объекта.

5. Директору Санкт-Петербургского государственного книжного учреждения «Центр информационного обеспечения охраны объектов культурного наследия» обеспечить размещение распоряжения на сайте КГИОП в информационно-телекоммуникационной сети «Интернет» и в локальной компьютерной сети КГИОП.

6. Контроль за выполнением распоряжения остается за заместителем председателя Комитета Агановой Г.Р.


Заместитель председателя Комитета

Г.Р. Аганова

Приложение к распоряжению КГИОП
от 18.12.2023 № 438-сб/23

Границы территории объекта культурного наследия федерального значения
«Набережные и мосты Кронвержского пролива» (далее – объект культурного наследия),
расположенного по адресу: Санкт-Петербург, Кронвержский пролив – по обоим берегам,
от Троицкого моста до Кронвержского моста

1. Схема границ территории объекта культурного наследия:



Масштаб: 1:2500



Условные обозначения:

- граница территории объекта культурного наследия
- характеристическая точка границы территории объекта культурного наследия
- территория, занимаемая объектом культурного наследия федерального значения

Состав объекта культурного наследия:

- | | |
|---|-------------------------|
| 1.1. Набережные Кронвержского пролива; | 1.3. Мост Иоанновский; |
| 1.2. Набережная Троицкая (ныне Кронвержская); | 1.4. Мост Кронвержский. |

Экспликация:

1. Объект культурного наследия регионального значения «Фонтанные столбы с решеткой».

2.

2. Перечень координат характерных точек границ территории
объекта культурного наследия:

Сведения о местоположении границ объекта					
1. Система координат СК-1964					
2. Сведения о характерных точках границ объекта					
Обозначение характерных точек границ	Координаты, м		Метод определения координат характерной точки	Средняя квадратическая погрешность положения характерной точки (M), м	Описание обозначения точки на местности (при наличии)
	X	Y			
1	2	3	4	5	6
1	96116,74	113744,18	Геодетический метод	0,10	--
2	96117,37	113720,64	Геодетический метод	0,10	--
3	96119,65	113786,62	Геодетический метод	0,10	--
4	96123,49	113851,33	Геодетический метод	0,10	--
5	96122,48	113960,18	Геодетический метод	0,10	--
6	96122,00	113918,94	Геодетический метод	0,10	--
7	96121,19	113910,35	Геодетический метод	0,10	--
8	96118,38	114047,06	Геодетический метод	0,10	--
9	96117,18	114047,04	Геодетический метод	0,10	--
10	96117,26	114038,79	Геодетический метод	0,10	--
11	96112,49	114038,70	Геодетический метод	0,10	--
12	96112,82	114024,90	Геодетический метод	0,10	--
13	96113,80	113985,82	Геодетический метод	0,10	--
14	96115,74	113931,60	Геодетический метод	0,10	--
15	96116,69	113909,50	Геодетический метод	0,10	--
16	96116,78	113900,94	Геодетический метод	0,10	--
17	96117,06	113895,80	Геодетический метод	0,10	--
18	96117,21	113881,39	Геодетический метод	0,10	--
19	96117,38	113846,36	Геодетический метод	0,10	--
20	96118,56	113834,97	Геодетический метод	0,10	--
21	96116,07	113823,36	Геодетический метод	0,10	--
22	96114,47	113799,05	Геодетический метод	0,10	--
23	96112,50	113765,11	Геодетический метод	0,10	--
24	96111,40	113751,98	Геодетический метод	0,10	--
25	96107,88	113725,31	Геодетический метод	0,10	--
26	96100,82	113716,10	Геодетический метод	0,10	--
27	96105,12	113707,91	Геодетический метод	0,10	--
28	96100,50	113692,03	Геодетический метод	0,10	--
29	96093,28	113672,45	Геодетический метод	0,10	--
30	96089,21	113662,46	Геодетический метод	0,10	--
31	96086,05	113635,26	Геодетический метод	0,10	--
32	96084,25	113651,50	Геодетический метод	0,10	--
33	96070,15	113620,80	Геодетический метод	0,10	--
34	96064,70	113611,42	Геодетический метод	0,10	--
35	96058,67	113601,02	Геодетический метод	0,10	--
36	96051,90	113589,52	Геодетический метод	0,10	--
37	96043,46	113576,47	Геодетический метод	0,10	--
38	96031,84	113560,50	Геодетический метод	0,10	--
39	96025,46	113540,64	Геодетический метод	0,10	--
40	96020,78	113545,04	Геодетический метод	0,10	--
41	96015,90	113539,34	Геодетический метод	0,10	--
42	96009,74	113532,64	Геодетический метод	0,10	--
43	96000,00	113521,91	Геодетический метод	0,10	--
44	95994,73	113516,90	Геодетический метод	0,10	--
45	95984,93	113508,56	Геодетический метод	0,10	--
46	95975,60	113500,00	Геодетический метод	0,10	--
47	95966,43	113482,91	Геодетический метод	0,10	--
48	95951,04	113478,29	Геодетический метод	0,10	--
49	95943,70	113472,73	Геодетический метод	0,10	--
50	95942,11	113471,21	Геодетический метод	0,10	--
51	95930,40	113462,37	Геодетический метод	0,10	--

52	95906.48	113445.88	Геодетический метод	0.10	--
53	95991.87	113434.18	Геодетический метод	0.10	--
54	95885.78	113420.08	Геодетический метод	0.10	--
55	95879.71	113425.23	Геодетический метод	0.10	--
56	95867.63	113412.92	Геодетический метод	0.10	--
57	95854.31	113402.96	Геодетический метод	0.10	--
58	95839.98	113392.63	Геодетический метод	0.10	--
59	95835.91	113389.77	Геодетический метод	0.10	--
60	95825.23	113383.22	Геодетический метод	0.10	--
61	95807.26	113378.76	Геодетический метод	0.10	--
62	95798.61	113569.33	Геодетический метод	0.10	--
63	95801.48	113364.84	Геодетический метод	0.10	--
64	95799.91	113364.00	Геодетический метод	0.10	--
65	95823.83	113324.67	Геодетический метод	0.10	--
66	95825.40	113325.63	Геодетический метод	0.10	--
67	95828.67	113320.26	Геодетический метод	0.10	--
68	95828.98	113320.31	Геодетический метод	0.10	--
69	95836.15	113324.80	Геодетический метод	0.10	--
70	95837.25	113323.41	Геодетический метод	0.10	--
71	95838.70	113322.08	Геодетический метод	0.10	--
72	95840.37	113320.90	Геодетический метод	0.10	--
73	95842.07	113320.48	Геодетический метод	0.10	--
74	95843.92	113320.20	Геодетический метод	0.10	--
75	95844.98	113320.30	Геодетический метод	0.10	--
76	95846.42	113320.64	Геодетический метод	0.10	--
77	95847.58	113321.20	Геодетический метод	0.10	--
78	95854.10	113325.40	Геодетический метод	0.10	--
79	95872.00	113338.44	Геодетический метод	0.10	--
80	95888.08	113349.73	Геодетический метод	0.10	--
81	95903.26	113360.75	Геодетический метод	0.10	--
82	95931.82	113381.20	Геодетический метод	0.10	--
83	95949.62	113394.67	Геодетический метод	0.10	--
84	95973.73	113412.14	Геодетический метод	0.10	--
85	95981.84	113420.31	Геодетический метод	0.10	--
86	95994.54	113428.86	Геодетический метод	0.10	--
87	95999.96	113433.97	Геодетический метод	0.10	--
88	96002.23	113436.71	Геодетический метод	0.10	--
89	96006.96	113440.27	Геодетический метод	0.10	--
90	96042.92	113479.42	Геодетический метод	0.10	--
91	96046.81	113483.58	Геодетический метод	0.10	--
92	96056.53	113494.67	Геодетический метод	0.10	--
93	96061.02	113500.63	Геодетический метод	0.10	--
94	96073.81	113517.42	Геодетический метод	0.10	--
95	96081.17	113527.53	Геодетический метод	0.10	--
96	96089.88	113540.09	Геодетический метод	0.10	--
97	96102.61	113559.73	Геодетический метод	0.10	--
98	96112.98	113577.20	Геодетический метод	0.10	--
99	96120.55	113590.96	Геодетический метод	0.10	--
100	96127.86	113604.69	Геодетический метод	0.10	--
101	96137.51	113624.01	Геодетический метод	0.10	--
102	96144.08	113638.40	Геодетический метод	0.10	--
103	96152.79	113661.97	Геодетический метод	0.10	--
104	96157.12	113674.70	Геодетический метод	0.10	--
105	96163.19	113695.38	Геодетический метод	0.10	--
106	96169.73	113721.58	Геодетический метод	0.10	--
107	96174.19	113742.58	Геодетический метод	0.10	--
108	96177.40	113761.14	Геодетический метод	0.10	--
109	96186.01	113778.77	Геодетический метод	0.10	--
110	96181.80	113794.32	Геодетический метод	0.10	--
111	96184.81	113825.36	Геодетический метод	0.10	--
112	96186.13	113841.61	Геодетический метод	0.10	--
113	96187.69	113865.63	Геодетический метод	0.10	--
114	96188.85	113902.18	Геодетический метод	0.10	--
115	96188.48	113925.87	Геодетический метод	0.10	--
116	96187.62	113949.57	Геодетический метод	0.10	--
117	96186.78	113965.21	Геодетический метод	0.10	--
118	96185.39	113985.09	Геодетический метод	0.10	--
119	96183.31	114008.71	Геодетический метод	0.10	--
120	96180.80	114038.91	Геодетический метод	0.10	--

121	96180.53	114030.99	Геодезический метод	0.10	--
122	96177.82	114047.24	Геодезический метод	0.10	--
123	96170.70	114084.23	Геодезический метод	0.10	--
124	96168.37	114095.52	Геодезический метод	0.10	--
125	96155.20	114159.18	Геодезический метод	0.10	--
126	96154.73	114160.69	Геодезический метод	0.10	--
127	96153.80	114162.31	Геодезический метод	0.10	--
128	96152.61	114163.70	Геодезический метод	0.10	--
129	96151.38	114164.80	Геодезический метод	0.10	--
130	96115.17	114180.23	Геодезический метод	0.10	--
131	96080.00	114229.82	Геодезический метод	0.10	--
132	95993.70	114233.01	Геодезический метод	0.10	--
133	95985.12	114237.91	Геодезический метод	0.10	--
134	95978.95	114236.51	Геодезический метод	0.10	--
135	95971.46	114234.88	Геодезический метод	0.10	--
136	95973.29	114227.78	Геодезический метод	0.10	--
137	95975.92	114215.53	Геодезический метод	0.10	--
138	95979.29	114210.13	Геодезический метод	0.10	--
139	95980.60	114206.52	Геодезический метод	0.10	--
140	95982.61	114203.80	Геодезический метод	0.10	--
141	95984.25	114201.87	Геодезический метод	0.10	--
142	95986.62	114199.45	Геодезический метод	0.10	--
143	95990.31	114196.19	Геодезический метод	0.10	--
144	95996.62	114192.42	Геодезический метод	0.10	--
145	96011.40	114186.05	Геодезический метод	0.10	--
146	96063.35	114163.78	Геодезический метод	0.10	--
147	96113.20	114142.50	Геодезический метод	0.10	--
148	96117.69	114140.40	Геодезический метод	0.10	--
149	96122.73	114137.56	Геодезический метод	0.10	--
150	96129.50	114132.84	Геодезический метод	0.10	--
151	96132.25	114130.56	Геодезический метод	0.10	--
152	96134.27	114128.68	Геодезический метод	0.10	--
153	96136.81	114126.04	Геодезический метод	0.10	--
154	96139.75	114123.52	Геодезический метод	0.10	--
155	96142.39	114118.78	Геодезический метод	0.10	--
156	96144.29	114115.64	Геодезический метод	0.10	--
157	96146.38	114111.56	Геодезический метод	0.10	--
158	96149.11	114104.75	Геодезический метод	0.10	--
159	96143.73	114103.11	Геодезический метод	0.10	--
160	96091.43	114087.10	Геодезический метод	0.10	--
161	96091.79	114085.94	Геодезический метод	0.10	--
162	96073.46	114079.97	Геодезический метод	0.10	--
163	96072.28	114080.68	Геодезический метод	0.10	--
164	96030.09	114067.70	Геодезический метод	0.10	--
165	96030.51	114066.23	Геодезический метод	0.10	--
166	96066.32	114058.37	Геодезический метод	0.10	--
167	96010.52	114040.35	Геодезический метод	0.10	--
168	96033.38	114056.17	Геодезический метод	0.10	--
169	96033.82	114054.63	Геодезический метод	0.10	--
170	96077.79	114068.16	Геодезический метод	0.10	--
171	96077.30	114069.54	Геодезический метод	0.10	--
172	96084.98	114071.99	Геодезический метод	0.10	--
173	96095.18	114073.08	Геодезический метод	0.10	--
174	96095.76	114073.20	Геодезический метод	0.10	--
175	96147.83	114096.09	Геодезический метод	0.10	--
176	96153.80	114092.04	Геодезический метод	0.10	--
177	96165.18	114031.39	Геодезический метод	0.10	--
178	96166.82	114022.62	Геодезический метод	0.10	--
179	96171.23	113980.08	Геодезический метод	0.10	--
180	96172.83	113954.18	Геодезический метод	0.10	--
181	96173.43	113895.29	Геодезический метод	0.10	--
182	96173.53	113886.08	Геодезический метод	0.10	--
183	96173.43	113885.58	Геодезический метод	0.10	--
184	96173.36	113884.69	Геодезический метод	0.10	--
185	96173.32	113883.80	Геодезический метод	0.10	--
186	96173.33	113882.89	Геодезический метод	0.10	--
187	96173.41	113881.96	Геодезический метод	0.10	--
188	96173.55	113881.08	Геодезический метод	0.10	--
189	96173.73	113880.21	Геодезический метод	0.10	--

190	96173.98	113879.33	Геодетический метод	0,10	--
191	96174.28	113878.47	Геодетический метод	0,10	--
192	96174.67	113877.65	Геодетический метод	0,10	--
193	96175.03	113876.83	Геодетический метод	0,10	--
194	96175.49	113876.03	Геодетический метод	0,10	--
195	96176.09	113875.13	Геодетический метод	0,10	--
196	96176.54	113874.56	Геодетический метод	0,10	--
197	96177.12	113873.89	Геодетический метод	0,10	--
198	96177.75	113873.34	Геодетический метод	0,10	--
199	96178.43	113872.63	Геодетический метод	0,10	--
200	96179.13	113872.08	Геодетический метод	0,10	--
201	96179.88	113871.55	Геодетический метод	0,10	--
202	96180.65	113871.09	Геодетический метод	0,10	--
203	96181.38	113870.23	Геодетический метод	0,10	--
204	96182.89	113859.56	Геодетический метод	0,10	--
205	96179.44	113859.23	Геодетический метод	0,10	--
206	96177.55	113858.28	Геодетический метод	0,10	--
207	96176.09	113857.17	Геодетический метод	0,10	--
208	96174.89	113855.92	Геодетический метод	0,10	--
209	96173.54	113854.00	Геодетический метод	0,10	--
210	96172.81	113852.49	Геодетический метод	0,10	--
211	96172.27	113850.33	Геодетический метод	0,10	--
212	96172.05	113848.22	Геодетический метод	0,10	--
213	96171.29	113837.55	Геодетический метод	0,10	--
214	96171.08	113835.27	Геодетический метод	0,10	--
215	96166.92	113795.59	Геодетический метод	0,10	--
216	96164.18	113771.23	Геодетический метод	0,10	--
217	96159.56	113744.15	Геодетический метод	0,10	--
218	96153.25	113714.81	Геодетический метод	0,10	--
219	96146.04	113687.26	Геодетический метод	0,10	--
220	96145.53	113685.31	Геодетический метод	0,10	--
221	96138.77	113667.15	Геодетический метод	0,10	--
222	96131.10	113646.81	Геодетический метод	0,10	--
223	96123.31	113629.07	Геодетический метод	0,10	--
224	96120.31	113622.22	Геодетический метод	0,10	--
225	96109.87	113601.57	Геодетический метод	0,10	--
226	96097.86	113579.89	Геодетический метод	0,10	--
227	96075.68	113544.86	Геодетический метод	0,10	--
228	96056.96	113519.33	Геодетический метод	0,10	--
229	96048.80	113504.91	Геодетический метод	0,10	--
230	96044.55	113505.01	Геодетический метод	0,10	--
231	96043.22	113503.80	Геодетический метод	0,10	--
232	96042.63	113501.72	Геодетический метод	0,10	--
233	96042.10	113500.49	Геодетический метод	0,10	--
234	96041.71	113499.21	Геодетический метод	0,10	--
235	96041.46	113497.91	Геодетический метод	0,10	--
236	96041.34	113496.58	Геодетический метод	0,10	--
237	96041.33	113495.24	Геодетический метод	0,10	--
238	96041.51	113493.90	Геодетический метод	0,10	--
239	96041.81	113492.62	Геодетический метод	0,10	--
240	96042.23	113491.37	Геодетический метод	0,10	--
241	96042.79	113490.12	Геодетический метод	0,10	--
242	96045.26	113487.14	Геодетический метод	0,10	--
243	96038.16	113479.05	Геодетический метод	0,10	--
244	96034.49	113481.83	Геодетический метод	0,10	--
245	96030.56	113482.38	Геодетический метод	0,10	--
246	96025.78	113481.30	Геодетический метод	0,10	--
247	96021.56	113478.78	Геодетический метод	0,10	--
248	96020.68	113456.59	Геодетический метод	0,10	--
249	95986.36	113443.23	Геодетический метод	0,10	--
250	95971.05	113429.59	Геодетический метод	0,10	--
251	95955.43	113416.71	Геодетический метод	0,10	--
252	95938.40	113405.73	Геодетический метод	0,10	--
253	95904.82	113379.17	Геодетический метод	0,10	--
254	95839.58	113335.34	Геодетический метод	0,10	--
255	95825.52	113330.40	Геодетический метод	0,10	--
256	95811.17	113320.70	Геодетический метод	0,10	--
257	95813.37	113321.89	Геодетический метод	0,10	--
258	95814.52	113322.51	Геодетический метод	0,10	--

6

259	95819.50	113374.42	Годовые работы	0.10	--
260	95823.04	113376.47	Годовые работы	0.10	--
261	95824.09	113377.14	Годовые работы	0.10	--
262	95848.74	113392.56	Годовые работы	0.10	--
263	95906.10	113435.38	Годовые работы	0.10	--
264	95973.12	113486.37	Годовые работы	0.10	--
265	95997.58	113508.62	Годовые работы	0.10	--
266	96016.07	113529.65	Годовые работы	0.10	--
267	96034.64	113551.31	Годовые работы	0.10	--
268	96052.26	113577.86	Годовые работы	0.10	--
269	96060.33	113590.46	Годовые работы	0.10	--
270	96067.75	113603.47	Годовые работы	0.10	--
271	96073.93	113615.52	Годовые работы	0.10	--
272	96076.12	113619.88	Годовые работы	0.10	--
273	96081.68	113631.76	Годовые работы	0.10	--
274	96093.41	113657.72	Годовые работы	0.10	--
275	96098.41	113669.87	Годовые работы	0.10	--
276	96104.67	113686.10	Годовые работы	0.10	--
277	96108.72	113697.12	Годовые работы	0.10	--
278	96111.33	113706.91	Годовые работы	0.10	--
1	96116.74	113744.38	Годовые работы	0.10	--

Режим использования территории объекта культурного наследия федерального значения «Набережные и мосты Кронвержского пролива», расположенного по адресу: Санкт-Петербург, Кронвержский пролив – по обоим берегам, от Троицкого моста до Кронвержского моста

1. На территории объекта культурного наследия запрещаются: строительство объектов капитального строительства и увеличение объемно-пространственных характеристик существующих на территории объекта культурного наследия объектов капитального строительства; проведение земляных, строительных, мелкоразливных и иных работ, за исключением работ по сохранению объекта культурного наследия или его отдельных элементов, сохранению историко-градостроительной или природной среды объекта культурного наследия.

2. На территории объекта культурного наследия разрешается ведение хозяйственной деятельности, не противоречащей требованиям обеспечения сохранности объекта культурного наследия и позволяющей обеспечить функционирование объекта культурного наследия в современных условиях.

3. Требования к осуществлению деятельности в границах территории объекта культурного наследия и требования к содержанию использования территории объекта культурного наследия устанавливаются законодательством Российской Федерации и Санкт-Петербурга об объектах культурного наследия.

ПРИЛОЖЕНИЕ 15

к Акту по результатам ГОСУДАРСТВЕННОЙ ИСТОРИКО-КУЛЬТУРНОЙ ЭКСПЕРТИЗЫ раздела документации, обосновывающего меры по обеспечению сохранности объекта культурного наследия федерального значения «Мост Кронверкский» (адрес НПА: через Кронверкский пролив, на продолжении Добролюбова просп.), объекта культурного наследия федерального значения «Набережные Кронверкского пролива» (адрес НПА: по обоим берегам Кронверкского пролива, от Иоанновского моста до Кронверкского моста), входящих в состав объекта культурного наследия федерального значения «Набережные и мосты Кронверкского пролива» (адрес НПА: Кронверкский пролив - по обоим берегам, от Троицкого моста до Кронверкского моста), объекта культурного наследия регионального значения «Александровский парк (парк им. В.И.Ленина)», расположенного по адресу: Санкт-Петербург, Кронверкский пр., выявленного объекта культурного наследия «Дом П.С. Оболенского», расположенного по адресу: Санкт-Петербург, Мытишская наб., д. 3, лит. А (адрес НПА: Мытишская наб., 3), при проведении земляных, строительных, мелкоремонтных, хозяйственных работ, указанных в статье 30 Федерального закона от 25.06.2002 №73-ФЗ «Об объектах культурного наследия (памятников истории и культуры) народов Российской Федерации» работ по использованию лесов и иных работ: «Раздел по обеспечению сохранности объекта культурного наследия федерального значения «Мост Кронверкский» (адрес НПА: через Кронверкский пролив, на продолжении Добролюбова просп.), объекта культурного наследия федерального значения «Набережные Кронверкского пролива» (адрес НПА: по обоим берегам Кронверкского пролива, от Иоанновского моста до Кронверкского моста), входящих в состав объекта культурного наследия федерального значения «Набережные и мосты Кронверкского пролива» (адрес НПА: Кронверкский пролив - по обоим берегам, от Троицкого моста до Кронверкского моста), объекта культурного наследия регионального значения «Александровский парк (парк им. В.И.Ленина)», расположенного по адресу: Санкт-Петербург, Кронверкский пр., выявленного объекта культурного наследия «Дом П.С. Оболенского», расположенного по адресу: Санкт-Петербург, Мытишская наб., д. 3, лит. А (адрес НПА: Мытишская наб., 3), при реализации проектного решения «Строительство электростанции для осуществления технологического присоединения энергопринимающих устройств потребителей ФГБУ «Дирекция по строительству и реконструкции объектов в Северо-Западном Федеральном округе» Управления делами Президента Российской Федерации по адресу: г. Санкт-Петербург, пр. Добролюбова, д. 14 (кадастровый номер: 78:07:0003043:2)». 78-10-7621-ОСОКН.ООО «ЦНИВС», 2025 г.

К Копия Распоряжения КГИОП от 26.06.2018 №07-19-288/18 «Об утверждении охранного обязательства собственника или иного законного владельца объекта культурного наследия федерального значения «Набережные Кронверкского пролива», включенного в единый государственный реестр объектов культурного наследия (памятников истории и культуры) народов Российской Федерации»; Копия Распоряжения КГИОП от 08.12.2023 №437-об/23 «О внесении изменений в распоряжение КГИОП от 26.06.2018 №07-19-288/18»



ПРАВИТЕЛЬСТВО САНКТ-ПЕТЕРБУРГА
КОМИТЕТ ПО ГОСУДАРСТВЕННОМУ КОНТРОЛЮ, ИСПОЛЬЗОВАНИЮ
И ОХРАНЕ ПАМЯТНИКОВ ИСТОРИИ И КУЛЬТУРЫ

РАСПОРЯЖЕНИЕ

26 июля 2018

№ 04-19-288/18

**Об утверждении охранного обязательства
собственника или иного законного владельца
объекта культурного наследия федерального
значения «Набережные Кронвержского
пролива», включенного в единый государственный
реестр объектов культурного наследия (памятников
истории и культуры) народов Российской Федерации**

В соответствии с главой VIII Федерального закона от 25.06.2002 № 73-ФЗ «Об объектах культурного наследия (памятниках истории и культуры) народов Российской Федерации»:

1. Утвердить охранное обязательство собственника или иного законного владельца объекта культурного наследия федерального значения «Набережные Кронвержского пролива», расположенного по адресу: Санкт-Петербург, по обоим берегам Кронвержского пролива, от Иоанновского моста до Кронвержского моста (согласно постановлению Правительства РФ от 10.07.2001 № 527), включенного в единый государственный реестр объектов культурного наследия (памятников истории и культуры) народов Российской Федерации (далее – объект), согласно приложению к настоящему распоряжению.

2. Начальнику Юридического управления-юрисконсульту КГИОП обеспечить направление копии настоящего распоряжения КГИОП с копией утвержденного охранного обязательства собственнику объекта, другим лицам, к обязанностям которых относится его исполнение, а также в орган, уполномоченный на ведение Единого государственного реестра недвижимости в порядке, установленном законодательством Российской Федерации, в течение пятнадцати рабочих дней со дня утверждения охранного обязательства.

3. Начальнику отдела государственного учета объектов культурного наследия Управления организационного обеспечения, популяризации и государственного учета объектов культурного наследия КГИОП обеспечить направление настоящего распоряжения КГИОП с утвержденным охранным обязательством в Министерство культуры Российской Федерации для приобщения к учетному делу объекта.

4. Начальнику отдела координации и контроля Управления организационного обеспечения, популяризации и государственного учета объектов культурного наследия КГИОП обеспечить размещение настоящего распоряжения КГИОП с утвержденным охранным обязательством на сайте КГИОП в информационно-телекоммуникационной сети «Интернет» и в локальной компьютерной сети КГИОП.

5. Контроль за выполнением настоящего распоряжения возложить на заместителя председателя КГИОП – начальника Управления организационного обеспечения, популяризации и государственного учета объектов культурного наследия.

Первый заместитель председателя КГИОП

А.Г. Леонтьев

Приложение
к распоряжению КГИОП
от 7.6.ИЮН 2016 № 09-19-288/18

**ОХРАННОЕ ОБЯЗАТЕЛЬСТВО
СОБСТВЕННИКА ИЛИ ИНОГО ЗАКОННОГО ВЛАДЕЛЬЦА**

объекта культурного наследия, включенного в единый государственный реестр объектов культурного наследия (памятников истории и культуры) народов Российской Федерации

"Набережные Кронвержского пролива"

(указать наименование объекта культурного наследия в соответствии с правовым актом о его принятии на государственную охрану)

регистрационный номер объекта культурного наследия в едином государственном реестре объектов культурного наследия (памятников истории и культуры) народов Российской Федерации:

7	8	1	6	1	0	5	7	4	7	7	0	0	4	6
---	---	---	---	---	---	---	---	---	---	---	---	---	---	---

Раздел 1. Данные об объекте культурного наследия, включенном в единый государственный реестр объектов культурного наследия (памятников истории и культуры) народов Российской Федерации

(заполняются в случае, предусмотренном п. 5 ст. 47.6 Федерального закона от 25.06.2002 N 73-ФЗ "Об объектах культурного наследия (памятниках истории и культуры) народов Российской Федерации")

Отметка о наличии или отсутствии паспорта объекта культурного наследия, включенного в единый государственный реестр объектов культурного наследия (памятников истории и культуры) народов Российской Федерации, в отношении которого утверждено охранное обязательство (далее - объект культурного наследия):

имеется отсутствует V
(нужное отметить знаком "V")

При наличии паспорта объекта культурного наследия он является неотъемлемой частью охранного обязательства.

При отсутствии паспорта объекта культурного наследия в охранный обязательство вносятся следующие сведения:

1. Сведения о наименовании объекта культурного наследия:

"Набережные Кронвержского пролива", входящий в состав объекта культурного наследия федерального значения "Набережные и мосты Кронвержского пролива"

2. Сведения о времени возникновения или дате создания объекта культурного наследия, датах основных изменений (перестроек) данного объекта и (или) датах связанных с ним исторических событий:

1967 г., инж. Гутшайт А.Д., 1978 г. инж. Левин Б.Б.

3. Сведения о категории историко-культурного значения объекта культурного

41-75087100-070472300037703

- 2 -

наследия:

федерального регионального муниципального значения
(нужное отметить знаком "V")

4. Сведения о виде объекта культурного наследия:

памятник ансамбль
(нужное отметить знаком "V")

5. Номер и дата принятия акта органа государственной власти о включении объекта культурного наследия в единый государственный реестр объектов культурного наследия (памятников истории и культуры) народов Российской Федерации:

постановление Правительства РФ № 527 от « 10 » июля 2001 г.

6. Сведения о местонахождении объекта культурного наследия (адрес объекта или при его отсутствии описание местоположения объекта):

Санкт-Петербург

(Субъект Российской Федерации)

Санкт-Петербург

(населенный пункт)

улица д. корп./стр. помещение/квартира

иные сведения:

Санкт-Петербург, по обим берегам Кронверкского пролива, от Иоанновского моста до Кронверкского моста (согласно постановлению Правительства РФ от 10.07.2001 № 527)

7. Сведения о границах территории объекта культурного наследия (для объектов археологического наследия прилагается графическое отражение границ на плане земельного участка, в границах которого он располагается):

план границ территорий объектов культурного наследия, утвержденный КГИОП 24.01.2008, согласно Приложению № 1 к настоящему охранному обязательству

8. Описание предмета охраны объекта культурного наследия:

предмет охраны объекта культурного наследия, определенный распоряжением КГИОП от 21.06.2016 № 10-261, согласно Приложению № 2 к настоящему охранному обязательству

9. Фотографическое (иное графическое) изображение объекта (на момент

45-2504710-0704720(0)7790

утверждения охранного обязательства):

Прилагается: изображений,
(указать количество)

согласно приложению № 3 к настоящему охранному обязательству.

10. Сведения о наличии зон охраны данного объекта культурного наследия с указанием номера и даты принятия органом государственной власти акта об утверждении указанных зон либо информация о расположении данного объекта культурного наследия/земельного участка, в границах которого располагается объект археологического наследия, в границах зон охраны другого объекта культурного наследия:

Закон Санкт-Петербурга от 24.12.2008 № 820-7 "О границах объединенных зон охраны объектов культурного наследия, расположенных на территории Санкт-Петербурга, режимах использования земель и требованиях к градостроительным регламентам в границах указанных зон"

11. Сведения о требованиях к осуществлению деятельности в границах территории объекта культурного наследия, включенного в единый государственный реестр объектов культурного наследия (памятников истории и культуры) народов Российской Федерации, об особом режиме использования земельного участка, в границах которого располагается объект археологического наследия, установленных статьей 5.1 Федерального закона от 25.06.2002 N 73-ФЗ "Об объектах культурного наследия (памятниках истории и культуры) народов Российской Федерации" (далее - Закон 73-ФЗ):

1) на территории памятника или ансамбля запрещаются строительство объектов капитального строительства и увеличение объемно-пространственных характеристик существующих на территории памятника или ансамбля объектов капитального строительства; проведение земляных, строительных, мелиоративных и иных работ, за исключением работ по сохранению объекта культурного наследия или его отдельных элементов, сохранению историко-градостроительной или природной среды объекта культурного наследия;

2) на территории памятника, ансамбля разрешается ведение хозяйственной деятельности, не противоречащей требованиям обеспечения сохранности объекта культурного наследия и позволяющей обеспечить функционирование объекта культурного наследия в современных условиях;

3) в случае нахождения памятника или ансамбля на территории достопримечательного места подлежат также выполнению требования и ограничения, установленные в соответствии со статьей 5.1 Закона 73-ФЗ, для осуществления хозяйственной деятельности на территории достопримечательного места;

4) особый режим использования земельного участка, в границах которого располагается объект археологического наследия, предусматривает возможность проведения археологических полевых работ в порядке, установленном Законом 73-ФЗ, земляных, строительных, мелиоративных, хозяйственных работ, указанных в статье 30 Закона 73-ФЗ работ по использованию лесов и иных работ при условии обеспечения сохранности объекта археологического наследия, а также обеспечения доступа граждан к указанному объекту.

12. Иные сведения, предусмотренные Законом 73-ФЗ:

Действие охранного обязательства прекращается со дня принятия Правительством Российской Федерации решения об исключении объекта культурного наследия из реестра.

Раздел 2. Требования к сохранению объекта культурного наследия
(заполняется в соответствии со статьей 47.2 Закона 73-ФЗ)

13. Требования к сохранению объекта культурного наследия, включенного в единый государственный реестр объектов культурного наследия (памятников истории и культуры) народов Российской Федерации, предусматривают консервацию, ремонт, реставрацию объекта культурного наследия, приспособление объекта культурного наследия для современного использования либо сочетание указанных мер.

Состав (перечень) и сроки (периодичность) проведения работ по сохранению объекта культурного наследия, в отношении которого утверждено охранное обязательство, определяются соответствующим органом охраны объектов культурного наследия:

Комитет по государственному контролю, использованию и охране памятников истории и культуры Санкт-Петербурга (далее - КГИОП)

(указать наименование органа охраны объектов культурного наследия, утвердившего охранное обязательство)

на основании акта технического состояния объекта культурного наследия, составленного в порядке, установленном пунктом 2 статьи 47.2 Закона 73-ФЗ.

14. Лицо (лица), указанное (указанные) в пункте 11 статьи 47.6 Закона 73-ФЗ, обязано (обязаны) обеспечить финансирование и организацию проведения научно-исследовательских, изыскательских, проектных работ, консервации, ремонта, реставрации и иных работ, направленных на обеспечение физической сохранности объекта культурного наследия и сохранение предмета охраны объекта культурного наследия, в порядке, установленном Законом 73-ФЗ.

В случае обнаружения при проведении работ по сохранению объекта культурного наследия объектов, обладающих признаками объекта культурного наследия, в том числе объектов археологического наследия, собственник или иной законный владелец обязан незамедлительно приостановить работы и направить в течение трех рабочих дней со дня их обнаружения заявление в письменной форме об указанных объектах в региональный орган охраны объектов культурного наследия:

КГИОП

(указать наименование соответствующего регионального органа охраны объектов культурного наследия. В случае если охранное обязательство утверждено не данным органом охраны, указать его полное наименование и почтовый адрес)

Дальнейшее взаимодействие с региональным органом охраны объектов культурного наследия собственник или иной законный владелец объекта культурного наследия обязан осуществлять в порядке, установленном статьей 36 Закона 73-ФЗ.

15. Работы по сохранению объекта культурного наследия должны организовываться собственником или иным законным владельцем объекта культурного наследия в соответствии с порядком, предусмотренным статьей 45 Закона 73-ФЗ.

16. Собственник (иной законный владелец) земельного участка, в границах которого расположен объект археологического наследия, обязан:

- обеспечивать неизменность внешнего облика;
- сохранять целостность, структуру объекта археологического наследия;

организовывать и финансировать спасательные археологические полевые работы на данном объекте археологического наследия в случае, предусмотренном статьей 40, и в порядке, установленном статьей 45.1 Закона 73-ФЗ.

- 5 -

Раздел 3. Требования к содержанию объекта культурного наследия
(заполняется в соответствии со статьей 47.3 Закона 73-ФЗ)

17. При содержании и использовании объекта культурного наследия, включенного в единый государственный реестр объектов культурного наследия (памятников истории и культуры) народов Российской Федерации, в целях поддержания в надлежащем техническом состоянии без ухудшения физического состояния и (или) изменения предмета охраны данного объекта культурного наследия лица, указанные в пункте 11 статьи 47.6 Закона 73-ФЗ, обязаны:

1) осуществлять расходы на содержание объекта культурного наследия и поддержание его в надлежащем техническом, санитарном и противопожарном состоянии;

2) не проводить работы, изменяющие предмет охраны объекта культурного наследия либо ухудшающие условия, необходимые для сохранности объекта культурного наследия;

3) не проводить работы, изменяющие облик, объемно-планировочные и конструктивные решения и структуры, интерьер объекта культурного наследия в случае, если предмет охраны объекта культурного наследия не определен;

4) соблюдать установленные статьей 5.1 Закона 73-ФЗ требования к осуществлению деятельности в границах территории объекта культурного наследия, особый режим использования земельного участка, водного объекта или его части, в границах которых располагается объект археологического наследия;

5) не использовать объект культурного наследия (за исключением оборудованных с учетом требований противопожарной безопасности объектов культурного наследия, предназначенных либо предназначавшихся для осуществления и (или) обеспечения указанных ниже видов хозяйственной деятельности, и помещений для хранения предметов религиозного назначения, включая свечи и лампадное масло):

под склады и объекты производства взрывчатых и огнеопасных материалов, предметов и веществ, загрязняющих интерьер объекта культурного наследия, его фасад, территорию и водные объекты и (или) имеющих вредные паровоздушные и иные выделения;

под объекты производства, имеющие оборудование, оказывающее динамическое и вибрационное воздействие на конструкции объекта культурного наследия, независимо от мощности данного оборудования;

под объекты производства и лаборатории, связанные с неблагоприятным для объекта культурного наследия температурно-влажностным режимом и применением химически активных веществ;

6) незамедлительно извещать:

КГИОП

(указать наименование органа охраны объектов культурного наследия, утвердившего охранное обязательство)

обо всех известных ему повреждениях, авариях или об иных обстоятельствах, причинивших вред объекту культурного наследия, включая объект археологического наследия, земельному участку в границах территории объекта культурного наследия или угрожающих причинением такого вреда, и незамедлительно принимать меры по предотвращению дальнейшего разрушения, в том числе проводить противоаварийные работы в порядке, установленном для проведения работ по сохранению объекта культурного наследия;

7) не допускать ухудшения состояния территории объекта культурного наследия, включенного в единый государственный реестр объектов культурного наследия (памятников истории и культуры) народов Российской Федерации, поддерживать территорию объекта культурного наследия в благоустроенном состоянии.

18. Собственник жилого помещения, являющегося объектом культурного наследия или частью такого объекта, обязан выполнить требования к сохранению объекта культурного наследия в части, предусматривающей обеспечение поддержания объекта

45-73007100-00047200(07700)

культурного наследия или части объекта культурного наследия в надлежащем техническом состоянии без ухудшения физического состояния и изменения предмета охраны объекта культурного наследия.

19. В случае обнаружения при проведении работ на земельном участке в границах территории объекта культурного наследия объектов, либо на земельном участке, в границах которого располагается объект археологического наследия, объектов, обладающих признаками объекта культурного наследия, лица, указанные в пункте 11 статьи 47.6 Закона 73-ФЗ, осуществляют действия, предусмотренные подпунктом 2 пункта 3 статьи 47.2 Закона 73-ФЗ.

20. В случае если содержание или использование объекта культурного наследия, включенного в единый государственный реестр объектов культурного наследия (памятников истории и культуры) народов Российской Федерации, а также земельного участка, в границах которого располагается объект археологического наследия, может привести к ухудшению состояния данного объекта культурного наследия и (или) предмета охраны данного объекта культурного наследия, в предписании, направляемом

КГИОП

(указать наименование органа охраны объектов культурного наследия, утвердившего охранное обязательство)

собственнику или иному законному владельцу объекта культурного наследия, устанавливаются следующие требования:

1) к видам хозяйственной деятельности с использованием объекта культурного наследия, включенного в реестр, земельного участка, в границах которого располагается объект археологического наследия, либо к видам хозяйственной деятельности, оказывающим воздействие на указанные объекты, в том числе ограничение хозяйственной деятельности;

2) к использованию объекта культурного наследия, включенного в реестр, земельного участка, в границах которого располагается объект археологического наследия, при осуществлении хозяйственной деятельности, предусматривающие в том числе ограничение технических и иных параметров воздействия на объект культурного наследия;

3) к благоустройству в границах территории объекта культурного наследия, включенного в реестр, земельного участка, в границах которого располагается объект археологического наследия.

Раздел 4. Требования к обеспечению доступа граждан Российской Федерации, иностранных граждан и лиц без гражданства к объекту культурного наследия, включенному в реестр
(заполняется в соответствии со статьей 47.4 Закона 73-ФЗ)

21. Условия доступа к объекту культурного наследия, включенному в реестр (периодичность, длительность и иные характеристики доступа), устанавливаются соответствующим органом охраны объектов культурного наследия, определенным пунктом 7 статьи 47.6 Закона 73-ФЗ, с учетом мнения собственника или иного законного владельца такого объекта, а также с учетом вида объекта культурного наследия, включенного в реестр, категории его историко-культурного значения, предмета охраны, физического состояния объекта культурного наследия, требований к его сохранению, характера современного использования данного объекта культурного наследия, включенного в реестр.

Условия доступа к объектам культурного наследия, включенным в реестр, используемым в качестве жилых помещений, а также к объектам культурного наследия религиозного назначения, включенным в реестр, устанавливаются соответствующим органом охраны объектов культурного наследия по согласованию с собственниками или иными законными владельцами этих объектов культурного наследия.

При определении условий доступа к памятникам или ансамблям религиозного

назначения учитываются требования к внешнему виду и поведению лиц, находящихся в границах территорий указанных объектов культурного наследия религиозного назначения, соответствующие внутренним установлениям религиозной организации, если такие установления не противоречат законодательству Российской Федерации.

В случае, если интерьер объекта культурного наследия не относится к предмету охраны объекта культурного наследия, требование к обеспечению доступа во внутренние помещения объекта культурного наследия, включенного в реестр, не может быть установлено.

Условия доступа к объектам культурного наследия, расположенным на территории Российской Федерации и предоставленным в соответствии с международными договорами Российской Федерации дипломатическим представительствам и консульским учреждениям иностранных государств в Российской Федерации, международным организациям, а также к объектам культурного наследия, находящимся в собственности иностранных государств и международных организаций, устанавливаются в соответствии с международными договорами Российской Федерации.

Физические и юридические лица, проводящие археологические полевые работы, имеют право доступа к объектам археологического наследия, археологические полевые работы на которых предусмотрены разрешением (открытым листом) на проведение археологических полевых работ. Физическим и юридическим лицам, проводящим археологические полевые работы, в целях проведения указанных работ собственниками и (или) пользователями земельных участков, в границах которых расположены объекты археологического наследия, должен быть обеспечен доступ к земельным участкам, участкам водных объектов, участкам лесного фонда, на территорию, определенную разрешением (открытым листом) на проведение археологических полевых работ.

Обеспечить доступ гражданам Российской Федерации, иностранным гражданам и лицам без гражданства к объекту культурного наследия в соответствии с внутренним распорядком, установленным собственником или иным законным владельцем объекта культурного наследия.

В интересах сохранения объекта культурного наследия, доступ к объекту культурного наследия (его части), может быть приостановлен на время проведения работ по сохранению объекта культурного наследия или в связи с ухудшением его физического состояния. Приостановление доступа к объекту культурного наследия (его части) и возобновление доступа к нему осуществляются по решению КТНОП.

**Раздел 5. Требования к размещению наружной рекламы
на объектах культурного наследия, их территориях**
(заполняется в случаях, определенных подпунктом 4 пункта 2 статьи 47.6 Закона 73-ФЗ)

22. Требования к размещению наружной рекламы:

Не допускается распространение наружной рекламы на объектах культурного наследия, включенных в единый государственный реестр объектов культурного наследия (памятников истории и культуры) народов Российской Федерации, а также на их территориях, за исключением достопримечательных мест.

Запрет или ограничение распространения наружной рекламы на объектах культурного наследия, находящихся в границах достопримечательного места и включенных в единый государственный реестр объектов культурного наследия (памятников истории и культуры) народов Российской Федерации, а также требования к ее распространению устанавливаются соответствующим органом охраны объектов культурного наследия, определенным пунктом 7 статьи 47.6 Закона 73-ФЗ, и вносятся в правила землепользования и застройки, разработанные в соответствии с Градостроительным кодексом Российской Федерации.

Указанные требования не применяются в отношении распространения на объектах культурного наследия, их территориях наружной рекламы, содержащей исключительно информацию о проведении на объектах культурного наследия, их территориях

театрально-зрелищных, культурно-просветительных и зрелищно-развлекательных мероприятий или исключительно информацию об указанных мероприятиях с одновременным упоминанием об определенном лице как о спонсоре конкретного мероприятия при условии, если такому упоминанию отведено не более чем десять процентов рекламной площади (пространства). В таком случае актом соответствующего органа охраны объектов культурного наследия устанавливаются требования к размещению наружной рекламы на данном объекте культурного наследия (либо его территории), включая место (места) ее возможного размещения, требования к внешнему виду, цветовым решениям, способам крепления.

Раздел 6. Иные обязанности лица (лиц), указанного (указанных) в пункте 11 статьи 47.6 Федерального закона от 25.06.2002 N 73-ФЗ "Об объектах культурного наследия (памятниках истории и культуры) народов Российской Федерации"

23. Для лица (лиц), указанного (указанных) в пункте 11 статьи 47.6 Закона 73-ФЗ, устанавливаются обязанности:

1) по финансированию мероприятий, обеспечивающих выполнение требований в отношении объекта культурного наследия, включенного в реестр, установленных статьями 47.2 - 47.4 Закона 73-ФЗ;

2) по соблюдению требований к осуществлению деятельности в границах территории объекта культурного наследия, включенного в реестр, либо особого режима использования земельного участка, в границах которого располагается объект археологического наследия, установленных статьей 5.1 Закона 73-ФЗ.

24. Собственник, иной законный владелец, пользователи объекта культурного наследия, земельного участка, в границах которого располагается объект археологического наследия (в случае, указанном в пункте 11 статьи 47.6 Закона 73-ФЗ), а также все лица, привлеченные ими к проведению работ по сохранению (содержанию) объекта культурного наследия, обязаны соблюдать требования, запреты и ограничения, установленные законодательством об охране объектов культурного наследия.

25. Дополнительные требования в отношении объекта культурного наследия:

1) Выполнить работы по сохранению объекта культурного наследия, определенные КГИОП на основании акта технического состояния объекта культурного наследия, составленного в порядке, установленном пунктом 2 статьи 47.2 Закона 73-ФЗ:

№ п/п	Наименование работ	Сроки выполнения	Примечание
1.	На основании задания и разрешения КГИОП выполнить реставрацию объекта культурного наследия в соответствии с проектной документацией, согласованной КГИОП	В течение 60 месяцев со дня утверждения охранного обязательства актом КГИОП	

2) Осуществлять размещение дополнительного оборудования и дополнительных элементов, переоборудование и переустройство на объекте культурного наследия, его территории, в соответствии с порядком, установленным законодательством Российской Федерации и Санкт-Петербурга, предусматривающим получение согласования с КГИОП.

3) Не допускать уничтожения или повреждения объекта культурного наследия, а также действий, создающих угрозу уничтожения, повреждения объекта культурного наследия или причинения ему иного вреда.

4) Обеспечивать условия, препятствующие уничтожению, повреждению объекта культурного наследия или его территории со стороны третьих лиц, не являющихся собственником (законным владельцем) объекта культурного наследия или его части.

5) Проводить обследование технического состояния объекта культурного наследия и территории: не реже одного раза в пять лет.

Выводы и рекомендации обследований представлять в КГИОП на согласование.

6) Исполнить требования предписаний КГИОП об устранении нарушений законодательства в области сохранения и использования объекта культурного наследия и обеспечении сохранности объекта культурного наследия в установленные в них сроки.

7) В установленном порядке обеспечивать установку на объекте культурного наследия информационных надписей и обозначений, обеспечивая их содержание, а также ремонт и восстановление в случае выявления повреждения или утраты.

8) Безвозмездно предоставлять должностным лицам КГИОП информацию и документы по вопросам охраны объекта культурного наследия (в том числе, касающуюся вопросов обеспечения сохранности и содержания объекта культурного наследия и его территории).

9) Обеспечить условия соответствия объекта культурного наследия требованиям пожарной безопасности в соответствии с действующим законодательством исходя из требований по сохранению облика, интерьера и предмета охраны объекта культурного наследия, в том числе при необходимости обеспечить разработку специальных технических условий, отражающих специфику обеспечения их пожарной безопасности и содержащих комплекс необходимых инженерно-технических и организационных мероприятий по обеспечению пожарной безопасности.

10) В случае, если территория объекта культурного наследия ограничена по периметру фундамента, Собственник (иной законный владелец) обеспечивает уборку прилегающей территории от промышленных и бытовых отходов на расстоянии 10 метров от фундамента объекта культурного наследия.

11) Собственник (иной законный владелец) объекта культурного наследия обязан беспрепятственно по предъявлению служебного удостоверения и копии приказа (распоряжения) руководителя (заместителя руководителя) КГИОП о назначении проверки, либо задания КГИОП обеспечивать доступ должностных лиц КГИОП, уполномоченных на осуществление государственного надзора за состоянием, содержанием, сохранением, использованием, популяризацией и государственной охраной объектов культурного наследия в объекту культурного наследия, для посещения и обследования используемых указанными лицами при осуществлении хозяйственной и иной деятельности территории, зданий, производственных, хозяйственных и иных нежилых помещений, строгений, сооружений, являющихся объектами культурного наследия либо находящиеся в зонах охраны таких объектов, земельных участков, на которых также объекты расположены либо которые находятся в зонах охраны таких объектов, а с согласия собственников жилые помещения, являющиеся объектами культурного наследия, в целях проведения исследований, испытаний, измерений, расследований, экспертизы и других мероприятий по контролю.

12) Направлять в КГИОП, ежегодно в срок не позднее 1 июля года, следующего за отчетным, уведомление о выполнении требований охранного обязательства.

13) Учреждениям и организациям, предоставляющим услуги населению, выполнять в соответствии с законодательством Российской Федерации требования по обеспечению доступа к объекту культурного наследия инвалидов, которые включают, в том числе, следующие условия доступности объектов культурного наследия для инвалидов:

1. обеспечение возможности самостоятельного передвижения по территории объекта культурного наследия, обеспечение возможности входа и выхода из объекта культурного наследия, в том числе с использованием кресел-колясок, специальных подъемных устройств, возможности кратковременного отдыха и сидчем положении при нахождении на объекте культурного наследия, а также надлежащее размещение оборудования и носителей информации, используемых для обеспечения доступности объектов для инвалидов с учетом ограничений их жизнедеятельности;
2. дублирование текстовых сообщений голосовыми сообщениями, озвучивание объекта культурного наследия знаками, выполненными рельефно-точечным шрифтом Брайля;
3. сопровождение инвалидов, имеющих стойкие расстройства функции зрения и самостоятельного передвижения;

- 10 -

4. обеспечение условий для ознакомления с надписями, знаками и иной текстовой и графической информацией, допуск тифлосурдопереводчика;
5. допуск собаки-проводника при наличии документа, подтверждающего специальное обучение собаки-проводника, выдаваемого в установленном порядке;
6. дублирование голосовой информации текстовой информацией, надписями и (или) световыми сигналами, допуск сурдопереводчика;
7. оказание помощи инвалидам в преодолении барьеров, мешающих ознакомлению с объектами культурного наследия (памятниками истории и культуры) народов Российской Федерации наравне с другими лицами.

Объем и содержание мер, обеспечивающих доступность для инвалидов объектов культурного наследия, определяется собственником (пользователем) объекта культурного наследия с учетом установленного порядка.

В целях обеспечения сохранности объекта культурного наследия в его исторической среде нормы установленного порядка применяются с учетом требований по сохранению объекта культурного наследия, предусмотренных Законом 73-ФЗ.

В случаях, когда обеспечение доступности для инвалидов объекта культурного наследия невозможно или может препятствовать соблюдению требований, обеспечивающих состояние сохранности и сохранение объекта культурного наследия, привести к изменению его особенностей, составляющих предмет охраны, собственником (пользователем) объекта культурного наследия предусматривается доступность объекта культурного наследия в дистанционном режиме посредством создания и развития в информационно-телекоммуникационной сети «Интернет» интернет-ресурса об объекте культурного наследия и обеспечения доступа к нему инвалидов, в том числе создание и адаптация интернет-ресурса для слабовидящих.

Приложение:

1. План границ территорий объектов культурного наследия, утвержденный КГИОП 24.01.2008.
2. Предмет охраны объекта культурного наследия, определенный распоряжением КГИОП от 21.06.2016 № 10-261.
3. Фотографическое изображение объекта культурного наследия.

Приложение № 1
к охранному обязательству

План границ территорий объектов культурного наследия федерального значения

**Набережные и мосты Кронверкского пролива*
Набережная Троицкая (ныне Кронверкская)**

г. Санкт-Петербург, Кронверкский пролив - по обоим берегам, от Троицкого моста до Кронверкского моста



М 1:5000

Условные обозначения:

— Граница территории объектов культурного наследия

Объекты культурного наследия федерального значения:

□ Здания и сооружения

Экспликация:

1. Набережные Кронверкского пролива
2. Набережная Троицкая (ныне Кронверкская)
3. Мост Иоанновский
4. Мост Кронверкский
5. Фонарные столбы (торшеры с фонарями), решетки (3)



Примечание:

* Включая несущие конструкции набережной, откос, озеленение до поребрика проезжей части, включая мощение диабазом, и тротуар
Граница участков набережных у мостов принимается по деформационному шву

Приложение № 2
к охранному обязательству

Предмет охраны
объекта культурного наследия федерального значения
«Набережные Кронверкского пролива»,
объекта культурного наследия федерального значения
«Набережные и мосты Кронверкского пролива»,
входящего в состав расположенного по адресу:
по обоим берегам Кронверкского пролива, от Иоанновского моста до Кронверкского моста

№ п/п	Объекты	Предметы охраны	Фотографии
			
1	<p>Объемно-планировочное и объемно-пространственное решение.</p>	<p>Местоположение: по обоим берегам, от Троицкого моста до Кронверкского моста; объемно-пространственная и композиция (габариты и конфигурация) набережной, в том числе тротуары, травяные газоны; объемно-планировочное решение в габаритах подпорных стенок (над- и подводных) в проезжей части.</p>	

2	Архитектурно-художественное решение	берегоукрепления – земляные откосы.	
---	-------------------------------------	-------------------------------------	--

Приложение № 3
к охранному обязательству

Фотографическое изображение объекта культурного наследия федерального значения «Набережные Кронверкского пролива», расположенного по адресу: Санкт-Петербург, по обоим берегам Кронверкского пролива, от Иоанновского моста до Кронверкского моста (согласно постановлению Правительства РФ от 10.07.2001 № 527), входящего в состав объекта культурного наследия федерального значения «Набережные и мосты Кронверкского пролива»



1. Набережные. Вид с Иоанновского моста



2. Правобережная набережная. Вид с Иоанновского моста

2



3. Левобережная набережная



4. Набережные. Вид с Кронверкского моста



5. Левобережная набережная. Вид с Кронверкского моста



6. Правобережная набережная



ПРАВИТЕЛЬСТВО САНКТ-ПЕТЕРБУРГА
КОМИТЕТ ПО ГОСУДАРСТВЕННОМУ КОНТРОЛЮ, ИСПОЛЬЗОВАНИЮ
И ОХРАНЕ ПАМЯТНИКОВ ИСТОРИИ И КУЛЬТУРЫ

РАСПОРЯЖЕНИЕ

08.12.2023

№ 457-05/23

**О внесении изменений в распоряжение
 КГИОП от 26.06.2018 № 07-19-288/18**

1. Внести в распоряжение КГИОП от 26.06.2018 № 07-19-288/18 «Об утверждении охранного обязательства собственника или иного законного владельца объекта культурного наследия федерального значения «Набережные Кронвержского пролива», включенного в единый государственный реестр объектов культурного наследия (памятников истории и культуры) народов Российской Федерации» (далее – объект) следующие изменения:

1.1. В пункте 7 раздела 1 охранного обязательства, утвержденного изменением распоряжением, слова «план границ территорий объектов культурного наследия, утвержденный КГИОП 24.01.2008, согласно Приложению № 1 к настоящему охранному обязательству» заменить словами «границы и режим использования территории объекта культурного наследия, утвержденные распоряжением КГИОП от 23.08.2023 № 775-рп, согласно приложению № 1 к настоящему охранному обязательству».

1.2. Изложить пункт 1 раздела «Приложение» охранного обязательства, утвержденного изменением распоряжением, в следующей редакции: «1. Границы и режим использования территории объекта культурного наследия, утвержденные распоряжением КГИОП от 23.08.2023 № 775-рп.».

1.3. Изложить приложение № 1 к охранному обязательству согласно приложению к настоящему распоряжению.

2. Начальнику Юридического управления - юриконсульту КГИОП обеспечить регистрацию распоряжения и его передачу в необходимом числе копий в отдел обработки и хранения документированной информации Управления организационного обеспечения и контроля КГИОП в течение трех рабочих дней со дня его утверждения.

3. Начальнику отдела обработки и хранения документированной информации Управления организационного обеспечения и контроля КГИОП обеспечить направление копии распоряжения собственнику объекта, другим лицам, к обязанностям которых относится его исполнение, а также в орган, уполномоченный на ведение Единого государственного реестра недвижимости в порядке, установленном законодательством Российской Федерации, не позднее пятнадцати рабочих дней со дня утверждения настоящего распоряжения.

4. Начальнику отдела государственного реестра объектов культурного наследия Управления государственного реестра объектов культурного наследия КГИОП обеспечить направление распоряжения в Министерство культуры Российской Федерации для приобщения к учетному делу объекта.

5. Директору Санкт-Петербургского государственного казенного учреждения «Центр информационного обеспечения охраны объектов культурного наследия» обеспечить размещение распоряжения на сайте КГИОП в информационно-телекоммуникационной сети «Интернет» и в локальной компьютерной сети КГИОП.

6. Контроль за выполнением распоряжения остается за заместителем председателя Комитета Агаповой Г.Р.

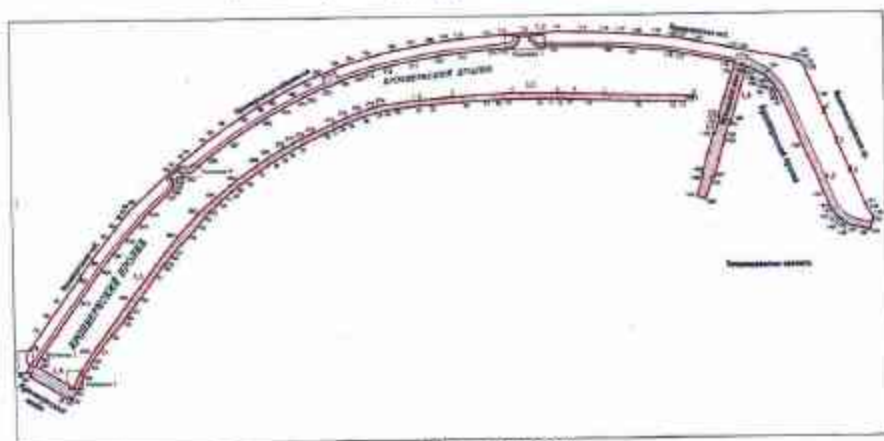
Заместитель председателя Комитета

Г.Р. Агапова


Приложение к распоряжению КГИОП
от 08.12.2023 № 437-06/23

Границы территории объекта культурного наследия федерального значения «Набережные и мосты Кронверкского пролива» (далее – объект культурного наследия), расположенного по адресу: Санкт-Петербург, Кронверкский пролив – по обоим берегам, от Троицкого моста до Кронверкского моста




1. Схема границ территории объекта культурного наследия:



Масштаб: 1:2500



Условные обозначения:

-  граница территории объекта культурного наследия
-  характерная точка границы территории объекта культурного наследия
-  территория, являющаяся объектом культурного наследия федерального значения

Состав объекта культурного наследия:

- | | |
|--|-------------------------|
| 1.1. Набережные Кронверкского пролива; | 1.3. Мост Иовиновский; |
| 1.2. Набережная Троицкая (часть Кронверкская); | 1.4. Мост Кронверкский. |

Экспликация:

1. Объект культурного наследия регионального значения «Фонарные столбы с решеткой».

2. Перечень координат характерных точек границ территории объекта культурного наследия:

Сведения о местоположении границ объекта					
1. Система координат СК-1964					
2. Сведения о характерных точках границ объекта					
Обозначение характерных точек границ	Координаты, м		Метод определения координат характерной точки	Средняя квадратическая погрешность положения характерной точки (М), м	Описание обозначения точки на местности (при наличии)
	X	Y			
1	2	3	4	5	6
1	96116,74	113744,18	Геодезический метод	0,10	-
2	96117,37	113750,64	Геодезический метод	0,10	-
3	96119,62	113796,62	Геодезический метод	0,10	-
4	96133,49	11381,35	Геодезический метод	0,10	-
5	96133,48	113900,18	Геодезический метод	0,10	-
6	96123,00	113918,94	Геодезический метод	0,10	-
7	96121,19	113950,35	Геодезический метод	0,10	-
8	96118,38	114047,06	Геодезический метод	0,10	-
9	96117,18	114047,04	Геодезический метод	0,10	-
10	96117,36	114038,79	Геодезический метод	0,10	-
11	96112,49	114038,70	Геодезический метод	0,10	-
12	96112,82	114024,90	Геодезический метод	0,10	-
13	96113,80	113985,82	Геодезический метод	0,10	-
14	96115,74	113931,60	Геодезический метод	0,10	-
15	96116,69	113909,30	Геодезический метод	0,10	-
16	96116,78	113900,94	Геодезический метод	0,10	-
17	96117,06	113895,80	Геодезический метод	0,10	-
18	96117,21	113861,34	Геодезический метод	0,10	-
19	96117,38	113846,36	Геодезический метод	0,10	-
20	96116,36	113834,97	Геодезический метод	0,10	-
21	96116,07	113822,36	Геодезический метод	0,10	-
22	96114,47	113799,05	Геодезический метод	0,10	-
23	96112,90	113765,11	Геодезический метод	0,10	-
24	96111,40	113751,98	Геодезический метод	0,10	-
25	96107,88	113723,31	Геодезический метод	0,10	-
26	96106,83	113716,10	Геодезический метод	0,10	-
27	96105,12	113707,91	Геодезический метод	0,10	-
28	96100,50	113692,03	Геодезический метод	0,10	-
29	96095,28	113672,45	Геодезический метод	0,10	-
30	96089,21	113662,46	Геодезический метод	0,10	-
31	96086,05	113655,26	Геодезический метод	0,10	-
32	96084,72	113651,30	Геодезический метод	0,10	-
33	96070,15	113620,80	Геодезический метод	0,10	-
34	96064,70	113611,42	Геодезический метод	0,10	-
35	96058,67	113601,02	Геодезический метод	0,10	-
36	96051,96	113589,52	Геодезический метод	0,10	-
37	96043,46	113576,47	Геодезический метод	0,10	-
38	96031,84	113560,30	Геодезический метод	0,10	-
39	96023,46	113548,64	Геодезический метод	0,10	-
40	96020,78	113545,04	Геодезический метод	0,10	-
41	96015,90	113539,34	Геодезический метод	0,10	-
42	96009,74	113532,64	Геодезический метод	0,10	-
43	96000,00	113521,91	Геодезический метод	0,10	-
44	95994,73	113516,90	Геодезический метод	0,10	-
45	95984,63	113508,56	Геодезический метод	0,10	-
46	95975,69	113500,00	Геодезический метод	0,10	-
47	95956,43	113482,91	Геодезический метод	0,10	-
48	95951,04	113478,29	Геодезический метод	0,10	-
49	95943,70	113472,73	Геодезический метод	0,10	-
50	95942,11	113471,23	Геодезический метод	0,10	-
51	95930,40	113462,37	Геодезический метод	0,10	-

52	95906.48	113444.88	Геодетический метод	0.10	--
53	95891.87	113434.18	Геодетический метод	0.10	--
54	95885.78	113429.08	Геодетический метод	0.10	--
55	95879.71	113425.23	Геодетический метод	0.10	--
56	95867.45	113412.92	Геодетический метод	0.10	--
57	95854.31	113402.96	Геодетический метод	0.10	--
58	95839.98	113392.63	Геодетический метод	0.10	--
59	95835.91	113384.77	Геодетический метод	0.10	--
60	95824.25	113383.22	Геодетический метод	0.10	--
61	95807.26	113374.26	Геодетический метод	0.10	--
62	95798.61	113369.53	Геодетический метод	0.10	--
63	95801.48	113364.84	Геодетический метод	0.10	--
64	95799.91	113364.00	Геодетический метод	0.10	--
65	95823.85	113354.67	Геодетический метод	0.10	--
66	95825.40	113325.63	Геодетический метод	0.10	--
67	95828.67	113320.26	Геодетический метод	0.10	--
68	95828.98	113320.31	Геодетический метод	0.10	--
69	95836.15	113324.80	Геодетический метод	0.10	--
70	95837.25	113323.41	Геодетический метод	0.10	--
71	95838.70	113322.08	Геодетический метод	0.10	--
72	95840.57	113320.99	Геодетический метод	0.10	--
73	95847.07	113320.48	Геодетический метод	0.10	--
74	95845.92	113320.20	Геодетический метод	0.10	--
75	95844.98	113320.30	Геодетический метод	0.10	--
76	95846.43	113320.04	Геодетический метод	0.10	--
77	95847.58	113321.20	Геодетический метод	0.10	--
78	95854.10	113325.40	Геодетический метод	0.10	--
79	95871.00	113338.44	Геодетический метод	0.10	--
80	95888.08	113349.75	Геодетический метод	0.10	--
81	95903.26	113360.75	Геодетический метод	0.10	--
82	95911.82	113381.20	Геодетический метод	0.10	--
83	95949.65	113394.07	Геодетический метод	0.10	--
84	95973.73	113412.14	Геодетический метод	0.10	--
85	95983.84	113420.33	Геодетический метод	0.10	--
86	95994.34	113438.86	Геодетический метод	0.10	--
87	95999.96	113433.97	Геодетический метод	0.10	--
88	96005.37	113436.71	Геодетический метод	0.10	--
89	96006.96	113440.27	Геодетический метод	0.10	--
90	96042.95	113479.42	Геодетический метод	0.10	--
91	96046.81	113483.38	Геодетический метод	0.10	--
92	96056.33	113494.67	Геодетический метод	0.10	--
93	96061.02	113500.63	Геодетический метод	0.10	--
94	96073.81	113517.42	Геодетический метод	0.10	--
95	96081.37	113527.53	Геодетический метод	0.10	--
96	96089.88	113540.09	Геодетический метод	0.10	--
97	96102.61	113559.23	Геодетический метод	0.10	--
98	96112.98	113577.20	Геодетический метод	0.10	--
99	96120.35	113590.96	Геодетический метод	0.10	--
100	96127.86	113604.69	Геодетический метод	0.10	--
101	96137.51	113624.01	Геодетический метод	0.10	--
102	96144.06	113638.40	Геодетический метод	0.10	--
103	96152.79	113661.97	Геодетический метод	0.10	--
104	96157.12	113674.70	Геодетический метод	0.10	--
105	96163.19	113685.38	Геодетический метод	0.10	--
106	96169.33	113721.58	Геодетический метод	0.10	--
107	96174.39	113742.58	Геодетический метод	0.10	--
108	96177.46	113761.14	Геодетический метод	0.10	--
109	96180.01	113778.77	Геодетический метод	0.10	--
110	96181.80	113794.32	Геодетический метод	0.10	--
111	96184.81	113825.36	Геодетический метод	0.10	--
112	96186.13	113841.01	Геодетический метод	0.10	--
113	96187.69	113865.63	Геодетический метод	0.10	--
114	96188.83	113902.18	Геодетический метод	0.10	--
115	96188.48	113925.87	Геодетический метод	0.10	--
116	96187.62	113949.57	Геодетический метод	0.10	--
117	96186.74	113965.31	Геодетический метод	0.10	--
118	96185.39	113985.09	Геодетический метод	0.10	--
119	96183.31	114008.71	Геодетический метод	0.10	--
120	96180.80	114028.91	Геодетический метод	0.10	--

121	96180.53	114030.99	Геодетический метод	0.10	--
122	96177.82	114047.24	Геодетический метод	0.10	--
123	96170.70	114084.23	Геодетический метод	0.10	--
124	96168.37	114095.52	Геодетический метод	0.10	--
125	96155.30	114159.18	Геодетический метод	0.10	--
126	96154.73	114180.69	Геодетический метод	0.10	--
127	96153.80	114162.31	Геодетический метод	0.10	--
128	96152.61	114163.70	Геодетический метод	0.10	--
129	96151.38	114164.60	Геодетический метод	0.10	--
130	96151.17	114180.73	Геодетический метод	0.10	--
131	96200.00	114229.82	Геодетический метод	0.10	--
132	95993.70	114233.01	Геодетический метод	0.10	--
133	95985.12	114237.91	Геодетический метод	0.10	--
134	95978.95	114236.51	Геодетический метод	0.10	--
135	95971.46	114254.88	Геодетический метод	0.10	--
136	95973.29	114227.78	Геодетический метод	0.10	--
137	95975.93	114215.51	Геодетический метод	0.10	--
138	95978.39	114210.13	Геодетический метод	0.10	--
139	95940.60	114206.53	Геодетический метод	0.10	--
140	95982.61	114203.80	Геодетический метод	0.10	--
141	95984.25	114201.87	Геодетический метод	0.10	--
142	95986.62	114199.45	Геодетический метод	0.10	--
143	95990.53	114196.19	Геодетический метод	0.10	--
144	95996.62	114192.42	Геодетический метод	0.10	--
145	96011.40	114186.05	Геодетический метод	0.10	--
146	96063.35	114163.78	Геодетический метод	0.10	--
147	96113.20	114142.30	Геодетический метод	0.10	--
148	96117.69	114140.40	Геодетический метод	0.10	--
149	96123.73	114137.56	Геодетический метод	0.10	--
150	96229.50	114132.84	Геодетический метод	0.10	--
151	96132.25	114130.56	Геодетический метод	0.10	--
152	96134.27	114128.88	Геодетический метод	0.10	--
153	96136.91	114126.04	Геодетический метод	0.10	--
154	96138.73	114123.52	Геодетический метод	0.10	--
155	96142.39	114118.78	Геодетический метод	0.10	--
156	96144.29	114115.64	Геодетический метод	0.10	--
157	96146.38	114111.26	Геодетический метод	0.10	--
158	96149.11	114104.75	Геодетический метод	0.10	--
159	96143.73	114103.11	Геодетический метод	0.10	--
160	96091.43	114087.10	Геодетический метод	0.10	--
161	96091.79	114085.94	Геодетический метод	0.10	--
162	96073.46	114079.97	Геодетический метод	0.10	--
163	96072.28	114080.68	Геодетический метод	0.10	--
164	96020.09	114067.70	Геодетический метод	0.10	--
165	96030.51	114066.25	Геодетический метод	0.10	--
166	96006.22	114038.37	Геодетический метод	0.10	--
167	96010.32	114049.25	Геодетический метод	0.10	--
168	96033.38	114056.17	Геодетический метод	0.10	--
169	96033.82	114054.63	Геодетический метод	0.10	--
170	96072.29	114068.26	Геодетический метод	0.10	--
171	96072.30	114060.54	Геодетический метод	0.10	--
172	96084.98	114071.99	Геодетический метод	0.10	--
173	96095.18	114075.08	Геодетический метод	0.10	--
174	96095.76	114073.20	Геодетический метод	0.10	--
175	96147.83	114090.09	Геодетический метод	0.10	--
176	96153.80	114092.04	Геодетический метод	0.10	--
177	96165.18	114031.39	Геодетический метод	0.10	--
178	96166.82	114022.62	Геодетический метод	0.10	--
179	96171.23	113980.08	Геодетический метод	0.10	--
180	96172.83	113954.18	Геодетический метод	0.10	--
181	96173.43	113895.29	Геодетический метод	0.10	--
182	96173.53	113886.06	Геодетический метод	0.10	--
183	96173.45	113883.58	Геодетический метод	0.10	--
184	96173.26	113884.69	Геодетический метод	0.10	--
185	96173.32	113883.80	Геодетический метод	0.10	--
186	96173.33	113882.89	Геодетический метод	0.10	--
187	96173.41	113881.96	Геодетический метод	0.10	--
188	96173.55	113881.08	Геодетический метод	0.10	--
189	96173.73	113880.21	Геодетический метод	0.10	--

190	96173.96	113879.33	Геодетический метод	0.10	--
191	96174.28	113878.47	Геодетический метод	0.10	--
192	96174.67	113877.65	Геодетический метод	0.10	--
193	96175.03	113876.83	Геодетический метод	0.10	--
194	96175.49	113876.03	Геодетический метод	0.10	--
195	96176.09	113875.15	Геодетический метод	0.10	--
196	96176.54	113874.56	Геодетический метод	0.10	--
197	96177.12	113873.89	Геодетический метод	0.10	--
198	96177.75	113873.24	Геодетический метод	0.10	--
199	96178.43	113872.63	Геодетический метод	0.10	--
200	96179.12	113872.08	Геодетический метод	0.10	--
201	96179.88	113871.35	Геодетический метод	0.10	--
202	96180.65	113871.09	Геодетический метод	0.10	--
203	96184.38	113870.23	Геодетический метод	0.10	--
204	96183.89	113839.36	Геодетический метод	0.10	--
205	96179.44	113859.23	Геодетический метод	0.10	--
206	96177.55	113858.25	Геодетический метод	0.10	--
207	96176.09	113857.17	Геодетический метод	0.10	--
208	96174.80	113855.92	Геодетический метод	0.10	--
209	96173.34	113854.06	Геодетический метод	0.10	--
210	96172.81	113852.49	Геодетический метод	0.10	--
211	96172.27	113850.33	Геодетический метод	0.10	--
212	96172.05	113848.22	Геодетический метод	0.10	--
213	96171.29	113837.55	Геодетический метод	0.10	--
214	96171.08	113835.27	Геодетический метод	0.10	--
215	96166.92	113795.59	Геодетический метод	0.10	--
216	96164.16	113771.23	Геодетический метод	0.10	--
217	96159.36	113744.17	Геодетический метод	0.10	--
218	96153.25	113714.81	Геодетический метод	0.10	--
219	96146.04	113687.26	Геодетический метод	0.10	--
220	96143.53	113685.31	Геодетический метод	0.10	--
221	96138.77	113667.15	Геодетический метод	0.10	--
222	96131.10	113646.81	Геодетический метод	0.10	--
223	96123.31	113629.87	Геодетический метод	0.10	--
224	96120.31	113622.22	Геодетический метод	0.10	--
225	96109.87	113601.57	Геодетический метод	0.10	--
226	96097.66	113579.59	Геодетический метод	0.10	--
227	96075.68	113544.86	Геодетический метод	0.10	--
228	96056.96	113519.33	Геодетический метод	0.10	--
229	96048.80	113500.91	Геодетический метод	0.10	--
230	96044.55	113505.01	Геодетический метод	0.10	--
231	96043.22	113502.80	Геодетический метод	0.10	--
232	96042.63	113501.72	Геодетический метод	0.10	--
233	96042.10	113500.44	Геодетический метод	0.10	--
234	96041.71	113499.21	Геодетический метод	0.10	--
235	96041.46	113497.91	Геодетический метод	0.10	--
236	96041.34	113496.58	Геодетический метод	0.10	--
237	96041.33	113495.24	Геодетический метод	0.10	--
238	96041.51	113493.90	Геодетический метод	0.10	--
239	96041.81	113492.62	Геодетический метод	0.10	--
240	96042.22	113491.37	Геодетический метод	0.10	--
241	96043.79	113490.12	Геодетический метод	0.10	--
242	96045.26	113487.14	Геодетический метод	0.10	--
243	96038.16	113474.05	Геодетический метод	0.10	--
244	96034.49	113481.83	Геодетический метод	0.10	--
245	96030.56	113483.38	Геодетический метод	0.10	--
246	96025.76	113481.30	Геодетический метод	0.10	--
247	96021.56	113478.29	Геодетический метод	0.10	--
248	96000.66	113456.59	Геодетический метод	0.10	--
249	95996.36	113443.23	Геодетический метод	0.10	--
250	95971.85	113429.59	Геодетический метод	0.10	--
251	95955.43	113416.71	Геодетический метод	0.10	--
252	95938.40	113403.73	Геодетический метод	0.10	--
253	95914.82	113379.37	Геодетический метод	0.10	--
254	95839.58	113353.24	Геодетический метод	0.10	--
255	95835.52	113350.40	Геодетический метод	0.10	--
256	95811.17	113330.70	Геодетический метод	0.10	--
257	95833.37	113371.89	Геодетический метод	0.10	--
258	95814.52	113372.51	Геодетический метод	0.10	--

6

259	95819.50	113374.42	Геодетический метод	0.10	-
260	95823.04	113376.47	Геодетический метод	0.10	-
261	95924.09	113377.14	Геодетический метод	0.10	-
262	95948.74	113392.56	Геодетический метод	0.10	-
263	95986.10	113435.58	Геодетический метод	0.10	-
264	95973.15	113486.57	Геодетический метод	0.10	-
265	95997.58	113508.62	Геодетический метод	0.10	-
266	96016.07	113529.65	Геодетический метод	0.10	-
267	96034.94	113553.31	Геодетический метод	0.10	-
268	96052.26	113577.86	Геодетический метод	0.10	-
269	96060.33	113590.46	Геодетический метод	0.10	-
270	96067.75	113603.47	Геодетический метод	0.10	-
271	96073.93	113615.52	Геодетический метод	0.10	-
272	96076.12	113619.88	Геодетический метод	0.10	-
273	96081.68	113631.76	Геодетический метод	0.10	-
274	96093.43	113637.72	Геодетический метод	0.10	-
275	96098.43	113669.87	Геодетический метод	0.10	-
276	96104.67	113686.10	Геодетический метод	0.10	-
277	96108.72	113697.12	Геодетический метод	0.10	-
278	96113.33	113706.91	Геодетический метод	0.10	-
3	96118.74	113744.18	Геодетический метод	0.10	-

Режим использования территории объекта культурного наследия федерального значения «Набережные и мосты Кронверкского пролива», расположенного по адресу: Санкт-Петербург, Кронверкский пролив – по обоим берегам, от Троицкого моста до Кронверкского моста

1. На территории объекта культурного наследия запрещаются: строительство объектов капитального строительства и увеличение объемно-пространственных характеристик существующих на территории объекта культурного наследия объектов капитального строительства; проведение земляных, строительных, монтажных и иных работ, за исключением работ по сохранению объекта культурного наследия или его отдельных элементов, сохранению историко-градостроительной или природной среды объекта культурного наследия.
2. На территории объекта культурного наследия разрешается ведение хозяйственной деятельности, не противоречащей требованиям обеспечения сохранности объекта культурного наследия и позволяющей обеспечить функционирование объекта культурного наследия в современных условиях.
3. Требования к осуществлению деятельности в границах территории объекта культурного наследия и требования к содержанию использования территории объекта культурного наследия устанавливаются законодательством Российской Федерации и Санкт-Петербурга об объектах культурного наследия.

ПРИЛОЖЕНИЕ 16

к Акту по результатам ГОСУДАРСТВЕННОЙ ИСТОРИКО-КУЛЬТУРНОЙ ЭКСПЕРТИЗЫ раздела документации, обосновывающего меры по обеспечению сохранности объекта культурного наследия федерального значения «Мост Кронверкский» (адрес НПА: через Кронверкский пролив, на продолжении Добролюбова просп.), объекта культурного наследия федерального значения «Набережные Кронверкского пролива» (адрес НПА: по обоим берегам Кронверкского пролива, от Иоанновского моста до Кронверкского моста), входящих в состав объекта культурного наследия федерального значения «Набережные и мосты Кронверкского пролива» (адрес НПА: Кронверкский пролив - по обоим берегам, от Троицкого моста до Кронверкского моста), объекта культурного наследия регионального значения «Александровский парк (парк им. В.И.Ленина)», расположенного по адресу: Санкт-Петербург, Кронверкский пр., выявленного объекта культурного наследия «Дом П.С. Оболенского», расположенного по адресу: Санкт-Петербург, Мытишская наб., д. 3, лит. А (адрес НПА: Мытишская наб., 3), при проведении земляных, строительных, мелиоративных, хозяйственных работ, указанных в статье 30 Федерального закона от 25.06.2002 №73-ФЗ «Об объектах культурного наследия (памятниках истории и культуры) народов Российской Федерации» работ по использованию лесов и иных работ: «Раздел по обеспечению сохранности объекта культурного наследия федерального значения «Мост Кронверкский» (адрес НПА: через Кронверкский пролив, на продолжении Добролюбова просп.), объекта культурного наследия федерального значения «Набережные Кронверкского пролива» (адрес НПА: по обоим берегам Кронверкского пролива, от Иоанновского моста до Кронверкского моста), входящих в состав объекта культурного наследия федерального значения «Набережные и мосты Кронверкского пролива» (адрес НПА: Кронверкский пролив - по обоим берегам, от Троицкого моста до Кронверкского моста), объекта культурного наследия регионального значения «Александровский парк (парк им. В.И.Ленина)», расположенного по адресу: Санкт-Петербург, Кронверкский пр., выявленного объекта культурного наследия «Дом П.С. Оболенского», расположенного по адресу: Санкт-Петербург, Мытишская наб., д. 3, лит. А (адрес НПА: Мытишская наб., 3), при реализации проектного решения «Строительство электроустановок для осуществления технологического присоединения энергопринимающих устройств потребителей ФГБУ «Дирекция по строительству и реконструкции объектов в Северо-Западном Федеральном округе» Управления делами Президента Российской Федерации по адресу: г. Санкт-Петербург, пр. Добролюбова, д. 14 (кадастровый номер: 78:07:0003043:2)». 78-10-7621-ОСОКН. ООО «ЦНИВС», 2025 г.

Копия Приказа от 19.12.2023 г. № 3399 «Об аттестации экспертов по проведению государственной историко-культурной экспертизы»



МИНИСТЕРСТВО КУЛЬТУРЫ
РОССИЙСКОЙ ФЕДЕРАЦИИ

ПРИКАЗ

от 19 декабря 2023,

Москва

№ 3399

**Об аттестации экспертов по проведению государственной
историко-культурной экспертизы**

В соответствии с Федеральным законом от 25 июня 2002 г. № 73-ФЗ «Об объектах культурного наследия (памятниках истории и культуры) народов Российской Федерации», пунктом 9 Положения о государственной историко-культурной экспертизе, утвержденного постановлением Правительства Российской Федерации от 15 июля 2009 г. № 569, Положением о порядке аттестации экспертов по проведению государственной историко-культурной экспертизы, утвержденным приказом Минкультуры России от 26 августа 2010 г. № 563 (в редакции приказа Минкультуры России от 30 декабря 2021 г. № 2317), руководствуясь Положением об аттестационной комиссии Минкультуры России, утвержденным приказом Минкультуры России от 29 декабря 2011 г. № 1276, протоколом заседания аттестационной комиссии Министерства культуры Российской Федерации по аттестации экспертов по проведению государственной историко-культурной экспертизы от 13 декабря 2023 г., **п р и к а з ы в а ю:**

1. Аттестовать экспертов по проведению государственной историко-культурной экспертизы согласно приложению к настоящему приказу.

2

2. Департаменту государственной охраны культурного наследия (Р.А.Рыбало) обеспечить размещение информации об аттестованных экспертах на официальном сайте Минкультуры России в информационно-телекоммуникационной сети «Интернет».

3. Контроль за исполнением настоящего приказа оставляю за собой.

Первый заместитель Министра



С.Г.Обрывалин

Приложение
к приказу Министерства культуры
Российской Федерации
от «19» декабря 2023 г.
№ 3399

Аттестованные эксперты по проведению
государственной историко-культурной экспертизы

№ п/п	Фамилия, имя, отчество соискателя	Решение о присвоении статуса аттестованного эксперта:
1.	Аверьянова Александра Евгеньевна	- проектная документация на проведение работ по сохранению объектов культурного наследия.
2.	Агальцов Александр Геннадьевич	<ul style="list-style-type: none"> - выявленные объекты культурного наследия в целях обоснования целесообразности включения данных объектов в реестр; - документы, обосновывающие включение объектов культурного наследия в реестр; - документы, обосновывающие отнесение объекта культурного наследия к историко-культурным заповедникам, особо ценным объектам культурного наследия народов Российской Федерации либо объектам всемирного культурного и природного наследия; - проекты зон охраны объекта культурного наследия; - документация или разделы документации, обосновывающие меры по обеспечению сохранности объекта культурного наследия, включенного в реестр, выявленного объекта культурного наследия либо объекта, обладающего признаками объекта культурного наследия, при проведении земляных, мелиоративных, хозяйственных работ, указанных в статье 30 Федерального закона от 25.06.2002 № 73-ФЗ «Об объектах культурного наследия (памятниках истории и культуры) народов Российской Федерации» (далее – Федеральный закон № 73-ФЗ) работ по использованию лесов и иных работ в границах территории объекта культурного наследия либо на земельном участке, непосредственно связанном с земельным участком в границах территории объекта культурного наследия; - проектная документация на проведение работ по сохранению объектов культурного наследия.

3.	Полетайкин Вячеслав Владимирович	<ul style="list-style-type: none"> - документация или разделы документации, обосновывающие меры по обеспечению сохранности объекта культурного наследия, включенного в реестр, выявленного объекта культурного наследия либо объекта, обладающего признаками объекта культурного наследия, при проведении земляных, мелиоративных, хозяйственных работ, указанных в статье 30 Федерального закона № 73-ФЗ работ по использованию лесов и иных работ в границах территории объекта культурного наследия либо на земельном участке, непосредственно связанном с земельным участком в границах территории объекта культурного наследия; - проектная документация на проведение работ по сохранению объектов культурного наследия.
4.	Романенко Георгий Алексеевич	<ul style="list-style-type: none"> - выявленные объекты культурного наследия в целях обоснования целесообразности включения данных объектов в реестр; - документы, обосновывающие включение объектов культурного наследия в реестр; - проектная документация на проведение работ по сохранению объектов культурного наследия.
5.	Хихля Иван Александрович	<ul style="list-style-type: none"> - выявленные объекты культурного наследия в целях обоснования целесообразности включения данных объектов в реестр; - документы, обосновывающие включение объектов культурного наследия в реестр; - документы, обосновывающие изменение категории историко-культурного значения объекта культурного наследия; - документация или разделы документации, обосновывающие меры по обеспечению сохранности объекта культурного наследия, включенного в реестр, выявленного объекта культурного наследия либо объекта, обладающего признаками объекта культурного наследия, при проведении земляных, мелиоративных, хозяйственных работ, указанных в статье 30 Федерального закона № 73-ФЗ работ по использованию лесов и иных работ в границах территории объекта культурного наследия либо на земельном участке, непосредственно связанном с земельным участком в границах территории объекта культурного наследия; - проектная документация на проведение работ по сохранению объектов культурного наследия.

6.	Яковлева Ольга Борисовна	<ul style="list-style-type: none">- выявленные объекты культурного наследия в целях обоснования целесообразности включения данных объектов в реестр;- документы, обосновывающие включение объектов культурного наследия в реестр;- документы, обосновывающие изменение категории историко-культурного значения объекта культурного наследия;- проектная документация на проведение работ по сохранению объектов культурного наследия.
----	-----------------------------	--

ПРИЛОЖЕНИЕ 17

к Акту по результатам ГОСУДАРСТВЕННОЙ ИСТОРИКО-КУЛЬТУРНОЙ ЭКСПЕРТИЗЫ раздела документации, обосновывающего меры по обеспечению сохранности объекта культурного наследия федерального значения «Мост Кронверкский» (адрес НПА: через Кронверкский пролив, на продолжении Добролюбова просп.), объекта культурного наследия федерального значения «Набережные Кронверкского пролива» (адрес НПА: по обоим берегам Кронверкского пролива, от Иоанновского моста до Кронверкского моста), входящих в состав объекта культурного наследия федерального значения «Набережные и мосты Кронверкского пролива» (адрес НПА: Кронверкский пролив - по обоим берегам, от Троицкого моста до Кронверкского моста), объекта культурного наследия регионального значения «Александровский парк (парк им. В.И.Ленина)», расположенного по адресу: Санкт-Петербург, Кронверкский пр., выявленного объекта культурного наследия «Дом П.С. Оболенского», расположенного по адресу: Санкт-Петербург, Мытишская наб., д. 3, лит. А (адрес НПА: Мытишская наб., 3), при проведении земляных, строительных, мемориальных, хозяйственных работ, указанных в статье 30 Федерального закона от 25.06.2002 №73-ФЗ «Об объектах культурного наследия (памятников истории и культуры) народов Российской Федерации» работ по использованию лесов и иных работ: «Раздел по обеспечению сохранности объекта культурного наследия федерального значения «Мост Кронверкский» (адрес НПА: через Кронверкский пролив, на продолжении Добролюбова просп.), объекта культурного наследия федерального значения «Набережные Кронверкского пролива» (адрес НПА: по обоим берегам Кронверкского пролива, от Иоанновского моста до Кронверкского моста), входящих в состав объекта культурного наследия федерального значения «Набережные и мосты Кронверкского пролива» (адрес НПА: Кронверкский пролив - по обоим берегам, от Троицкого моста до Кронверкского моста), объекта культурного наследия регионального значения «Александровский парк (парк им. В.И.Ленина)», расположенного по адресу: Санкт-Петербург, Кронверкский пр., выявленного объекта культурного наследия «Дом П.С. Оболенского», расположенного по адресу: Санкт-Петербург, Мытишская наб., д. 3, лит. А (адрес НПА: Мытишская наб., 3), при реализации проектного решения «Строительство электроустановок для осуществления технологического присоединения энергопринимающих устройств потребителей ФГБУ «Дирекция по строительству и реконструкции объектов в Северо-Западном Федеральном округе» Управления делами Президента Российской Федерации по адресу: г. Санкт-Петербург, пр. Добролюбова, д. 14 (кадастровый номер: 78:07:0003043:2)». 78-10-7621-ОСОКН. ООО «ЦНИВС», 2025 г.

**Копия договора на проведение Государственной историко-культурной
экспертизы раздела документации**

ДОГОВОР ПОДРЯДА № 211

г. Санкт-Петербург

30 мая 2025 года

ООО «ЦЕНТР ИНЖЕНЕРНЫХ ИСЫСКАНИЙ В СТРОИТЕЛЬСТВЕ», в лице генерального директора Максима Станислава Александровича, действующего на основании Устава, именуемое в дальнейшем «Заказчик» с одной стороны, и гражданин Константин Вячеслав Владимирович, именуемый в дальнейшем «Эксперт», с другой стороны (совместно – «Стороны»), заключили настоящий договор о нижеследующем:

1.1. Эксперт обязуется выполнить следующую работу:

Выполнить государственной историко-культурной экспертизой в отношении раздела документации, обоснованности меры по обеспечению сохранности объекта культурного наследия федерального значения «Мост Кронверкский» (адрес ИПА: через Кронверкский пролив, по продолжению Добролюбова просп.), объекта культурного наследия федерального значения «Набережная Кронверкского пролива» (адрес ИПА: по обоим берегам Кронверкского пролива, от Пискаревского моста до Кронверкского моста), входящих в состав объекта культурного наследия федерального значения «Набережная и мосты Кронверкского пролива» (адрес ИПА: Кронверкский пролив - по обоим берегам, от Троцкого моста до Кронверкского моста), объекта культурного наследия регионального значения «Александровский парк (парк им. В. П. Ленина)», расположенного по адресу: Санкт-Петербург, Кронверкский пр., выделенного объекта культурного наследия «Дом П.С. Оболванского», расположенного по адресу: Санкт-Петербург, Матвеевская наб., д. 3, лит. А (адрес ИПА: Матвеевская наб., 3), при проведении земляных, строительных, реставрационных, хозяйственных работ, указанных в статье 30 Федерального закона от 25.06.2002 №73-ФЗ «Об объектах культурного наследия (памятниках истории и культуры) народов Российской Федерации» работ по использованию песов и шпал работ «Раздел по обеспечению сохранности объекта культурного наследия федерального значения «Мост Кронверкский» (адрес ИПА: через Кронверкский пролив, по продолжению Добролюбова просп.), объекта культурного наследия федерального значения «Набережная Кронверкского пролива» (адрес ИПА: по обоим берегам Кронверкского пролива, от Пискаревского моста до Кронверкского моста), входящих в состав объекта культурного наследия федерального значения «Набережная и мосты Кронверкского пролива» (адрес ИПА: Кронверкский пролив - по обоим берегам, от Троцкого моста до Кронверкского моста), объекта культурного наследия регионального значения «Александровский парк (парк им. В. П. Ленина)», расположенного по адресу: Санкт-Петербург, Кронверкский пр., выделенного объекта культурного наследия «Дом П.С. Оболванского», расположенного по адресу: Санкт-Петербург, Матвеевская наб., д. 3, лит. А (адрес ИПА: Матвеевская наб., 3), при реализации проектного решения по объекту: «Строительство электростанций для осуществления технологического присоединения энергопринимающих устройств потребителей ФГУ «Дирекция по строительству и реконструкции объектов в Северо-Западном Федеральном округе» Управления делами Президента Российской Федерации по адресу: г. Санкт-Петербург, пр. Добролюбова, д. 14 (кадастровый номер 78:07:0060342:2», ИННФР: 78-09-7621-ОСОКН, ООО «ЦНИПС», 2025 г. Для выполнения работы Заказчик обязуется предоставить исходные материалы:

1.2. Срок действия настоящего договора устанавливается на срок выполнения работ по договору, а именно с даты подписания договора по 01 сентября 2025 года.

1.3. Стоимость работ по настоящему договору составляет [REDACTED] рублей, в том числе НДС/Л (13%) – [REDACTED] рублей. Обязанность по оплате НДС/Л лежит на Заказчике.

1.4. Оплата по договору производится Заказчиком на условиях 100% предоплаты в течение 5 (Пяти) рабочих дней с момента заключения договора.

1.5. Работа считается успешно законченной при подписании Сторонами акта приема-передачи выполненных работ.

1.6. Работа, не исполненная в срок, а также не соответствующая предъявленным требованиям, не оплачивается. В этих случаях за Заказчиком остается право расторжения договора в одностороннем порядке. В случае расторжения договора, Эксперт обязан вернуть перечисленные денежные средства за не оказанные услуги в течение 5 (Пяти) рабочих дней с момента подписания соглашения о расторжении договора.

1.7. Особые условия: нет.

1.8. Отношение сторон, в том числе ответственность по настоящему договору регулируются гражданским законодательством.

1.9. Настоящий договор составлен в двух идентичных экземплярах, по одному для каждой из Сторон.

ЗАКАЗЧИК:

Общество с ограниченной ответственностью "ЦЕНТР
ИНЖЕНЕРНЫХ ИССЛЕДОВАНИЙ В СТРОИТЕЛЬСТВЕ"

ИНН 7802284381

КПП 780401001

ОГРН 1137847099180

Адрес: 194044, Санкт-Петербург, ул. Чугуновская,

д. 14, лит. Э, пом. 33-Н, комн. 427, п.м.3

р/с 40702810810000295548

Банк АО «Тинькофф

к/с 30101810145259000074

БИК 044525974

Генеральный директор ООО «ЦНИИС»

С.А. Мухомов

**ЭКСПЕРТ:**

Физическое лицо:

Государственный эксперт

Министерства культуры РФ

Подполковник Вячеслав Владимирович

Паспорт гражданина РФ:

Выдан:

Зарегистрирован по адресу:

Подполковник Вячеслав Владимирович

ПРИЛОЖЕНИЕ 18

к Акту по результатам ГОСУДАРСТВЕННОЙ ИСТОРИКО-КУЛЬТУРНОЙ ЭКСПЕРТИЗЫ раздела документации, обосновывающего меры по обеспечению сохранности объекта культурного наследия федерального значения «Мост Кронверкский» (адрес НПА: через Кронверкский пролив, на продолжении Добролюбова просп.), объекта культурного наследия федерального значения «Набережные Кронверкского пролива» (адрес НПА: по обоим берегам Кронверкского пролива, от Иоанновского моста до Кронверкского моста), входящих в состав объекта культурного наследия федерального значения «Набережные и мосты Кронверкского пролива» (адрес НПА: Кронверкский пролив - по обоим берегам, от Троицкого моста до Кронверкского моста), объекта культурного наследия регионального значения «Александровский парк (парк им. В.И.Ленина)», расположенного по адресу: Санкт-Петербург, Кронверкский пр., выявленного объекта культурного наследия «Дом П.С. Оболенского», расположенного по адресу: Санкт-Петербург, Мытишская наб., д. 3, лит. А (адрес НПА: Мытишская наб., 3), при проведении земляных, строительных, мелоративных, хозяйственных работ, указанных в статье 30 Федерального закона от 25.06.2002 №73-ФЗ «Об объектах культурного наследия (памятников истории и культуры) народов Российской Федерации» работ по использованию лесов и иных работ: «Раздел по обеспечению сохранности объекта культурного наследия федерального значения «Мост Кронверкский» (адрес НПА: через Кронверкский пролив, на продолжении Добролюбова просп.), объекта культурного наследия федерального значения «Набережные Кронверкского пролива» (адрес НПА: по обоим берегам Кронверкского пролива, от Иоанновского моста до Кронверкского моста), входящих в состав объекта культурного наследия федерального значения «Набережные и мосты Кронверкского пролива» (адрес НПА: Кронверкский пролив - по обоим берегам, от Троицкого моста до Кронверкского моста), объекта культурного наследия регионального значения «Александровский парк (парк им. В.И.Ленина)», расположенного по адресу: Санкт-Петербург, Кронверкский пр., выявленного объекта культурного наследия «Дом П.С. Оболенского», расположенного по адресу: Санкт-Петербург, Мытишская наб., д. 3, лит. А (адрес НПА: Мытишская наб., 3), при реализации проектного решения «Строительство электроустановок для осуществления технологического присоединения энергопринимающих устройств потребителей ФГБУ «Дирекция по строительству и реконструкции объектов в Северо-Западном Федеральном округе» Управления делами Президента Российской Федерации по адресу: г. Санкт-Петербург, пр. Добролюбова, д. 14 (кадастровый номер: 78:07:0003043:2)». 78-10-7621-ОСОКН. ООО «ЦНИВС», 2025 г.

Информационное письмо от 30.05.2025 г. №78-10-7801



ЦЕНТР
ИНЖЕНЕРНЫХ
ИССЛЕДОВАНИЙ
В СТРОИТЕЛЬСТВЕ

ООО «ЦИВИС»

Тел: (812)2926878
Тел: (499)3713778
email: info@civis.ru

ИНН 7802264381
КПП 780401001
ОГРН 1157847096189
БИК 044525003
Лицензия МК РФ №05055
Почтовый адрес: 197046,
г. Санкт-Петербург, а/я №414

Психологический: №78-10-7801 от 30.05.2025 г.

ИНФОРМАЦИОННОЕ ПИСЬМО

В целях проведения государственной историко-культурной экспертизы раздела документации, обосновывающего меры по обеспечению сохранности объекта культурного наследия федерального значения «Мост Кронверкский» (адрес НПА: через Кронверкский пролив, на продолжении Добролюбова просп.), объекта культурного наследия федерального значения «Набережные Кронверкского пролива» (адрес НПА: по обоим берегам Кронверкского пролива, от Погановского моста до Кронверкского моста), входящих в состав объекта культурного наследия федерального значения «Набережные и мосты Кронверкского пролива» (адрес НПА: Кронверкский пролив - по обоим берегам, от Троицкого моста до Кронверкского моста), объекта культурного наследия регионального значения «Александровский парк (парк им. В. И. Ленина)», расположенного по адресу: Санкт-Петербург, Кронверкский пр., выявленного объекта культурного наследия «Дом П.С. Оболенского», расположенного по адресу: Санкт-Петербург, Мытинская наб., д. 3, лит. А (адрес НПА: Мытинская наб., 3), при проведении земляных, строительных, меллоративных, хозяйственных работ, указанных в статье 30 Федерального закона от 25.06.2002 №73-ФЗ «Об объектах культурного наследия (памятниках истории и культуры) народов Российской Федерации» работ по использованию лесов и иных работ: «Раздел по обеспечению сохранности объекта культурного наследия федерального значения «Мост Кронверкский» (адрес НПА: через Кронверкский пролив, на продолжении Добролюбова просп.), объекта культурного наследия федерального значения «Набережные Кронверкского пролива» (адрес НПА: по обоим берегам Кронверкского пролива, от Погановского моста до Кронверкского моста), входящих в состав объекта культурного наследия федерального значения «Набережные и мосты Кронверкского пролива» (адрес НПА: Кронверкский пролив - по обоим берегам, от Троицкого моста до Кронверкского моста), объекта культурного наследия регионального значения «Александровский парк (парк им. В. И. Ленина)», расположенного по адресу: Санкт-Петербург, Кронверкский пр., выявленного объекта культурного наследия «Дом П.С. Оболенского», расположенного по адресу: Санкт-Петербург, Мытинская наб., д. 3, лит. А (адрес НПА: Мытинская наб., 3), при реализации проектного решения по объекту: «Строительство электроустановок для осуществления технологического присоединения энергопринимающих устройств потребителя ФГБУ

«Дирекция по строительству и реконструкции объектов в Северо- Западном Федеральном округе» Управления делами Президента Российской Федерации по адресу: г. Санкт-Петербург, пр. Добролюбова, д. 14 (кадастровый номер: 78.07.0003043.2)». ШНФР: 78-10-7621-ОСОКН ООО «ЦННВС», 2025 г., сообщаем следующее:

1. Объект: «Строительство электроустановок для осуществления технологического присоединения энергопринимающих устройств потребителя ФГБУ «Дирекция по строительству и реконструкции объектов в Северо- Западном Федеральном округе» Управления делами Президента Российской Федерации по адресу: г. Санкт-Петербург, пр. Добролюбова, д. 14 (кадастровый номер: 78.07.0003043.2)» является линейным объектом (п. 10.1 ст. 1 «Градостроительный кодекс Российской Федерации» от 29.12.2004 №190-ФЗ);
2. В соответствии с ч. 5, п. 3 ст. 41 Градостроительного кодекса Российской Федерации для линейных объектов подготовка документации по планировке территории в целях размещения объекта капитального строительства является обязательной (за исключением случая, если размещение линейного объекта планируется осуществлять на землях или земельных участках, находящихся в государственной или муниципальной собственности, и для размещения такого линейного объекта не требуются предоставление земельных участков, находящихся в государственной или муниципальной собственности, и установление сервитутов). В соответствии с п. 4 ст. 41 Градостроительного кодекса Российской Федерации видами документации по планировке территории являются проект планировки территории и проект межевания территории, градостроительный план земельного участка не является документацией по планировке территории и не разрабатывается.

Генеральный директор



Макаев С.А.

Исполнитель:
Сазанова Екатерина
(812)292-68-78, доб. 1

ПРИЛОЖЕНИЕ 19

к Акту по результатам ГОСУДАРСТВЕННОЙ ИСТОРИКО-КУЛЬТУРНОЙ ЭКСПЕРТИЗЫ раздела документации, обосновывающего меры по обеспечению сохранности объекта культурного наследия федерального значения «Мост Кронверкский» (адрес НПА: через Кронверкский пролив, на продолжении Добролюбова просп.), объекта культурного наследия федерального значения «Набережные Кронверкского пролива» (адрес НПА: по обоим берегам Кронверкского пролива, от Иоанновского моста до Кронверкского моста), входящих в состав объекта культурного наследия федерального значения «Набережные и мосты Кронверкского пролива» (адрес НПА: Кронверкский пролив - по обоим берегам, от Троицкого моста до Кронверкского моста), объекта культурного наследия регионального значения «Александровский парк (парк им. В.И.Ленина)», расположенного по адресу: Санкт-Петербург, Кронверкский пр., выявленного объекта культурного наследия «Дом П.С. Оболенского», расположенного по адресу: Санкт-Петербург, Мытишская наб., д. 3, лит. А (адрес НПА: Мытишская наб., 3), при проведении земляных, строительных, мелиоративных, хозяйственных работ, указанных в статье 30 Федерального закона от 25.06.2002 №73-ФЗ «Об объектах культурного наследия (памятниках истории и культуры) народов Российской Федерации» работ по использованию лесов и иных работ: «Раздел по обеспечению сохранности объекта культурного наследия федерального значения «Мост Кронверкский» (адрес НПА: через Кронверкский пролив, на продолжении Добролюбова просп.), объекта культурного наследия федерального значения «Набережные Кронверкского пролива» (адрес НПА: по обоим берегам Кронверкского пролива, от Иоанновского моста до Кронверкского моста), входящих в состав объекта культурного наследия федерального значения «Набережные и мосты Кронверкского пролива» (адрес НПА: Кронверкский пролив - по обоим берегам, от Троицкого моста до Кронверкского моста), объекта культурного наследия регионального значения «Александровский парк (парк им. В.И.Ленина)», расположенного по адресу: Санкт-Петербург, Кронверкский пр., выявленного объекта культурного наследия «Дом П.С. Оболенского», расположенного по адресу: Санкт-Петербург, Мытишская наб., д. 3, лит. А (адрес НПА: Мытишская наб., 3), при реализации проектного решения «Строительство электроустановок для осуществления технологического присоединения энергопринимающих устройств потребителей ФГБУ «Дирекция по строительству и реконструкции объектов в Северо-Западном Федеральном округе» Управления делами Президента Российской Федерации по адресу: г. Санкт-Петербург, пр. Добролюбова, д. 14 (кадастровый номер: 78-07-0003043-2)». 78-10-7621-ОСОКН. ООО «ЦНИВС», 2025 г.

Архивные материалы и топография

Список иллюстраций

Илл.1. План Санкт-Петербурга в 1705 году. Старые карты городов России и зарубежья. [Электронный ресурс]. Режим доступа: <http://retromap.ru/>.

Илл.2. План Санкт-Петербурга 1776 г. Старые карты городов России и зарубежья. [Электронный ресурс]. Режим доступа: <http://retromap.ru/>.

Илл.3. Подробный план Санкт-Петербурга 1828 года генерал-майора Шуберта. Старые карты городов России и зарубежья. [Электронный ресурс]. Режим доступа: <http://retromap.ru/>.

Илл.4. План Санкт-Петербурга Воротникова. 1883 г. Старые карты городов России и зарубежья. [Электронный ресурс]. Режим доступа: <http://retromap.ru/>.

Илл.5. Спутниковая карта Ленинграда 1966 года. Старые карты городов России и зарубежья. [Электронный ресурс]. Режим доступа: <http://retromap.ru/>.

Илл.6. Кронверкская набережная, 1950 г. Retro View of Mankind's Habitat [Электронный ресурс]. Режим доступа: <https://pastvu.com/>.

Илл.7. Вид на Кронверкский пролив и площадь Революции, 1959-1961 гг. Retro View of Mankind's Habitat [Электронный ресурс]. Режим доступа: <https://pastvu.com/>.

Илл.8. Кронверк Петропавловской крепости, 1972 г. Retro View of Mankind's Habitat [Электронный ресурс]. Режим доступа: <https://pastvu.com/>.

Илл.9. Кронверкский пролив и Музей артиллерии, 1970-1975 гг. Retro View of Mankind's Habitat [Электронный ресурс]. Режим доступа: <https://pastvu.com/>.

Илл.10. Строительство набережной реки Кронверки, 1978-1979 гг. – Госкаталог – Фотодокумент ГМИ СПб Инв. №-П-Б-40543 ф

Илл.11. План Александровского парка. 1865 г. Из кн.: Сады и парки Санкт-Петербурга. М.-СПб., 2004.

Илл.12. План части Александровского парка, отведенной под устройство зоосада. 1865 г. Из кн.: Сады и парки Санкт-Петербурга. М.-СПб., 2004.

Илл.13. Александровский парк. Беседка. Архитектор Н.Л. Бенуа. Проект 1890 г. Из кн.: Сады и парки Санкт-Петербурга. М.-СПб., 2004.

Илл.14. Карта крепости 1882 год. Источник: Старые карты России и мира. [Электронный ресурс]. Режим доступа: <http://www.etomesto.ru/>

Илл.15. Аллея в Александровском парке. 1903 г. СПб ГБУК «Государственный музей истории Санкт-Петербурга». ГМИ СПб 196241. ГМИ СПб Инв.№-П-А20449ф.

Илл.16. Пруд и горка в Александровском парке. 1900-е гг. СПб ГБУК «Государственный музей истории Санкт-Петербурга». ГМИ СПб 196243. ГМИ СПб Инв.№-II-A20451ф.

Илл.17. План двора. Чертежи дома на участке, принадлежавшем кн. П.С.Оболенскому по Мытнинской наб.р.Малой Невы, 3. ЦГИА СПб. Фонд 513. Описание 102. Дело 8142. 1899 г. Об. 1

Илл.18. План первого этажа. Чертежи дома на участке, принадлежавшем кн. П.С.Оболенскому по Мытнинской наб.р.Малой Невы, 3. ЦГИА СПб. Фонд 513. Описание 102. Дело 8142. 1899 г. Л. 2-3

Илл.19. Фасад по Мытнинской набережной. Чертежи дома на участке, принадлежавшем кн. П.С.Оболенскому по Мытнинской наб.р.Малой Невы, 3. ЦГИА СПб. Фонд 513. Описание 102. Дело 8142. 1899 г. Л. 11-12-13

Илл.20. Вид на Мытнинскую набережную. ЦГАКФФД СПб. Фотодокумент. Бр 54505. 1977 г.

Илл.21. Вид на Мытнинскую набережную, на здание до устройства мансарды. 1982-1986 год. Retro View of Mankind's Habitat [Электронный ресурс]. Режим доступа: <https://pastvu.com/>.

Илл.22. Вид на Мытнинскую набережную, на здание после устройства мансарды. 2018 год. Архитектура Санкт-Петербурга. [Электронный ресурс]. Режим доступа: <https://www.citywalls.ru/>



Илл.1. План Санкт-Петербурга в 1705 году. Старые карты городов России и зарубежья. [Электронный ресурс]. Режим доступа: <http://retromap.ru/>.



Илл.2. План Санкт-Петербурга 1776 г. Старые карты городов России и зарубежья. [Электронный ресурс]. Режим доступа: <http://retromap.ru/>.



Илл.3. Подробный план Санкт-Петербурга 1828 года генерал-майора Шуберта. Старые карты городов России и зарубежья. [Электронный ресурс]. Режим доступа: <http://retromap.ru/>.



Илл.4. План Санкт-Петербурга Воротникова. 1883 г. Старые карты городов России и зарубежья. [Электронный ресурс]. Режим доступа: <http://retromap.ru/>.



Илл.5. Спутниковая карта Ленинграда 1966 года. Старые карты городов России и зарубежья. [Электронный ресурс]. Режим доступа: <http://retromap.ru/>.



Илл.6. Кронверкская набережная, 1950 г. Retro View of Mankind's Habitat [Электронный ресурс]. Режим доступа: <https://pastvu.com/>.



Илл.7. Вид на Кронверкский пролив и площадь Революции, 1959-1961 гг. Retro View of Mankind's Habitat [Электронный ресурс]. Режим доступа: <https://pastvu.com/>.



Илл.8. Кронверк Петропавловской крепости, 1972 г. Retro View of Mankind's Habitat [Электронный ресурс]. Режим доступа: <https://pastvu.com/>.



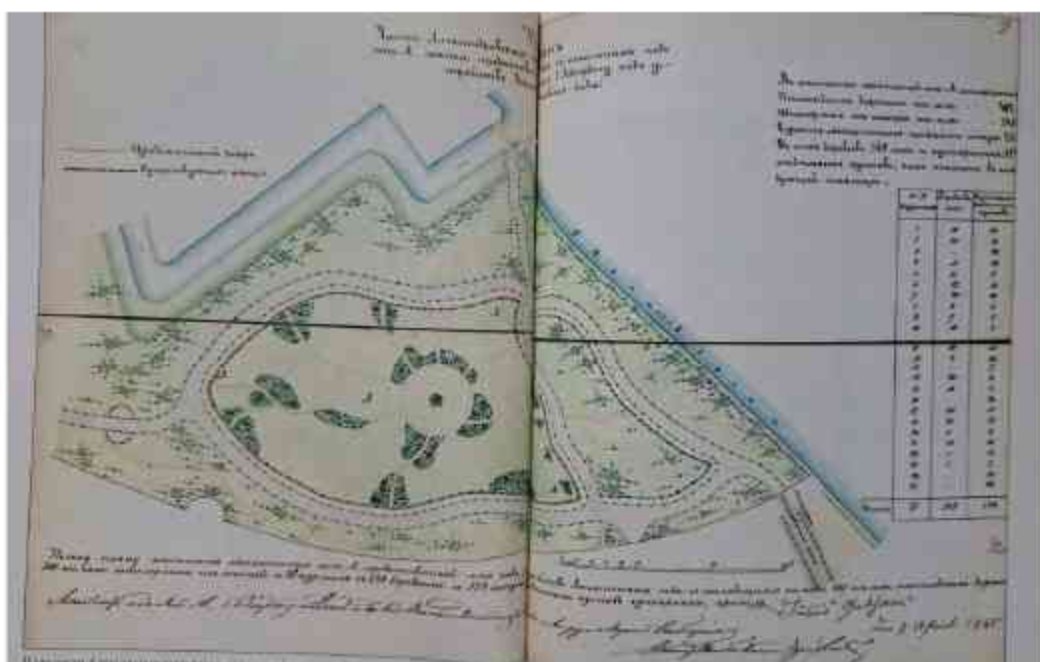
Илл.9. Кронверкский пролив и Музей артиллерии, 1970-1975 гг. Retro View of Mankind's Habitat [Электронный ресурс]. Режим доступа: <https://pastvu.com/>.



Илл.10. Строительство набережной реки Кронверки, 1978-1979 гг. – Госкаталог – Фотодокумент ГМИ СПб Инв. №-П-Б-40543 ф



Илл.11. План Александровского парка. 1865 г. Из кн.: Сады и парки Санкт-Петербурга. М.-СПб., 2004.



Илл.12. План части Александровского парка, отведенной под устройство зоосада. 1865 г. Из кн.: Сады и парки Санкт-Петербурга. М.-СПб., 2004.



Илл.13. Александровский парк. Беседка. Архитектор Н.Л. Бенуа. Проект 1890 г. Из кн.: Сады и парки Санкт-Петербурга. М.-СПб., 2004.



Илл.14. Карта крепости 1882 год. Источник: Старые карты России и мира. [Электронный ресурс]. Режим доступа: <http://www.etomesto.ru/>



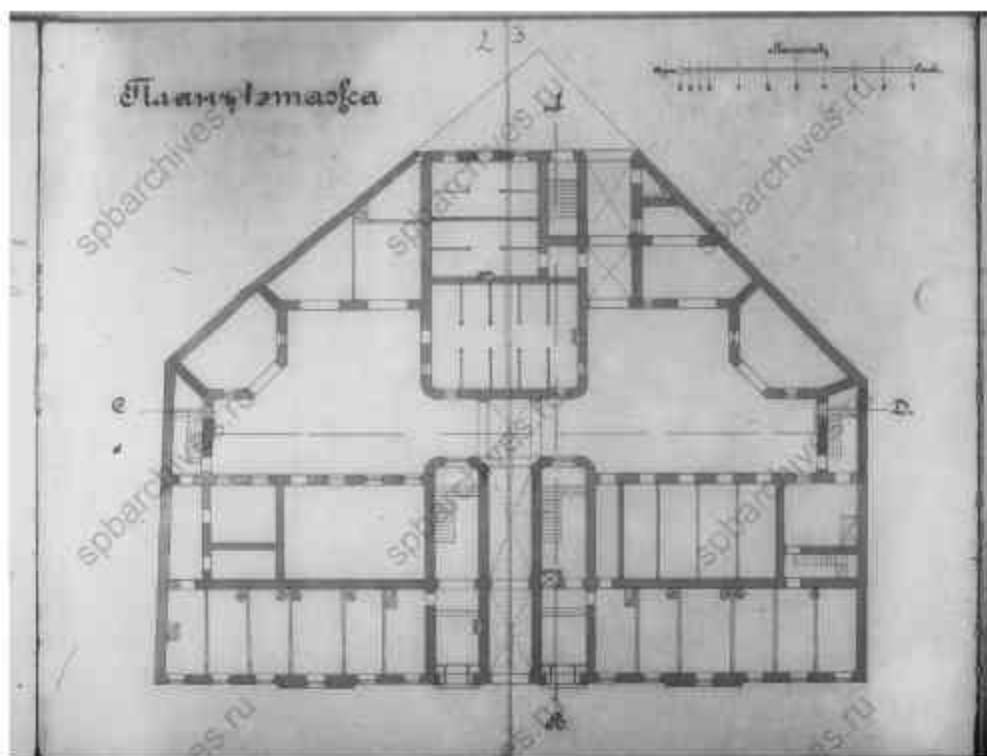
Илл.15. Аллея в Александровском парке. 1903 г. СПб ГБУК «Государственный музей истории Санкт-Петербурга». ГМИ СПб 196241. ГМИ СПб Инв.№-II-A20449ф.



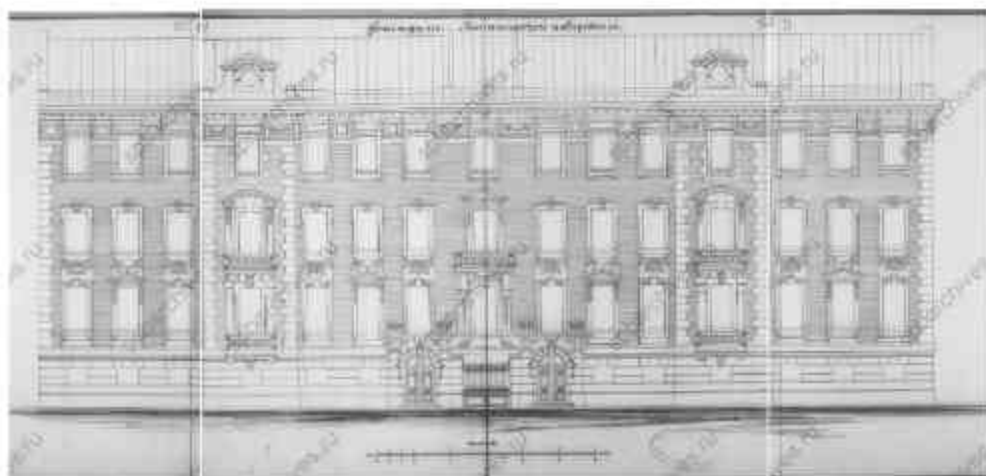
Илл.16. Пруд и горка в Александровском парке. 1900-е гг. СПб ГБУК «Государственный музей истории Санкт-Петербурга». ГМИ СПб 196243. ГМИ СПб Инв.№-II-A20451ф.



Илл. 17. План двора. Чертежи дома на участке, принадлежавшем кн. П.С.Оболонскому по Мытнинской наб.р.Малой Невы, 3. ЦГИА СПб. Фонд 513. Опись 102. Дело 8142. 1899 г. Об. 1



Илл.18. План первого этажа. Чертежи дома на участке, принадлежавшем кн. П.С.Оболенскому по Мытнинской наб.р.Малой Невы, 3. ЦГИА СПб. Фонд 513. Опись 102. Дело 8142. 1899 г. Л. 2-3



Илл.19. Фасад по Мытнинской набережной. Чертежи дома на участке, принадлежавшем кн. П.С.Оболенскому по Мытнинской наб.р.Малой Невы, 3. ЦГИА СПб. Фонд 513. Опись 102. Дело 8142. 1899 г. Л. 11-12-13



Илл.20. Вид на Мытнинскую набережную. ЦГАКФФД СПб. Фотодокумент. Бр 54505.
1977 г.



Илл.21. Вид на Мытнинскую набережную, на здание до устройства мансарды, 1982-1986
год. Retro View of Mankind's Habitat [Электронный ресурс]. Режим доступа:
<https://pastvu.com/>.



Илл. 22. Вид на Мытнинскую набережную, на здание после устройства мансарды. 2018 год. Архитектура Санкт-Петербурга. [Электронный ресурс]. Режим доступа: <https://www.citywalls.ru/>

ПРИЛОЖЕНИЕ 20

к Акту по результатам ГОСУДАРСТВЕННОЙ ИСТОРИКО-КУЛЬТУРНОЙ ЭКСПЕРТИЗЫ раздела документации, обосновывающего меры по обеспечению сохранности объекта культурного наследия федерального значения «Мост Кронверкский» (адрес НПА: через Кронверкский пролив, на продолжении Добролюбова просп.), объекта культурного наследия федерального значения «Набережные Кронверкского пролива» (адрес НПА: по обоим берегам Кронверкского пролива, от Иоанновского моста до Кронверкского моста), входящих в состав объекта культурного наследия федерального значения «Набережные и мосты Кронверкского пролива» (адрес НПА: Кронверкский пролив - по обоим берегам, от Троицкого моста до Кронверкского моста), объекта культурного наследия регионального значения «Александровский парк (парк им. В.И.Ленина)», расположенного по адресу: Санкт-Петербург, Кронверкский пр., выявленного объекта культурного наследия «Дом П.С. Оболенского», расположенного по адресу: Санкт-Петербург, Мытишская наб., д. 3, лит. А (адрес НПА: Мытишская наб., 3), при проведении земляных, строительных, мелиоративных, хозяйственных работ, указанных в статье 30 Федерального закона от 25.06.2002 №73-ФЗ «Об объектах культурного наследия (памятниках истории и культуры) народов Российской Федерации» работ по использованию лесов и иных работ: «Раздел по обеспечению сохранности объекта культурного наследия федерального значения «Мост Кронверкский» (адрес НПА: через Кронверкский пролив, на продолжении Добролюбова просп.), объекта культурного наследия федерального значения «Набережные Кронверкского пролива» (адрес НПА: по обоим берегам Кронверкского пролива, от Иоанновского моста до Кронверкского моста), входящих в состав объекта культурного наследия федерального значения «Набережные и мосты Кронверкского пролива» (адрес НПА: Кронверкский пролив - по обоим берегам, от Троицкого моста до Кронверкского моста), объекта культурного наследия регионального значения «Александровский парк (парк им. В.И.Ленина)», расположенного по адресу: Санкт-Петербург, Кронверкский пр., выявленного объекта культурного наследия «Дом П.С. Оболенского», расположенного по адресу: Санкт-Петербург, Мытишская наб., д. 3, лит. А (адрес НПА: Мытишская наб., 3), при реализации проектного решения «Строительство электроустановок для осуществления технологического присоединения энергопринимающих устройств потребителей ФГБУ «Дирекция по строительству и реконструкции объектов в Северо-Западном Федеральном округе» Управления делами Президента Российской Федерации по адресу: г. Санкт-Петербург, пр. Добролюбова, д. 14 (кадастровый номер: 78:07:0003043:2)». 78-10-7621-ОСОКН. ООО «ЦНИВС», 2025 г.

Фотофиксация объектов культурного наследия.

Выполнил эксперт Полетайкин В.В.

Дата выполнения 30.05.2025 г.

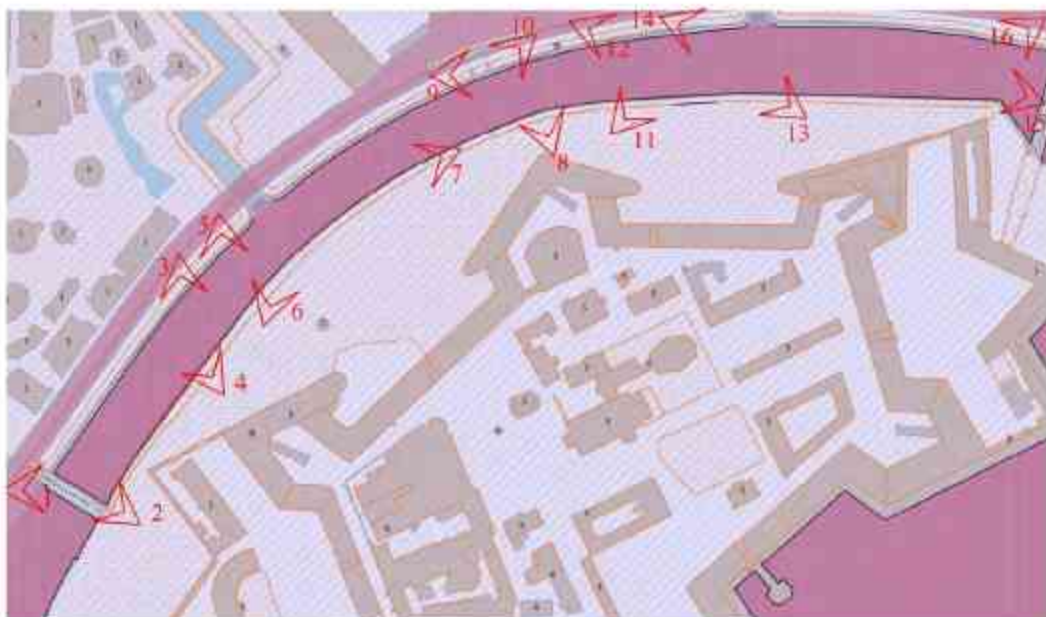


Схема фотофиксации объекта культурного наследия федерального значения «Мост Kronверкский», объекта культурного наследия федерального значения «Набережные Kronверкского пролива», входящих в состав объекта культурного наследия федерального значения «Набережные и мосты Kronверкского пролива»



Фото 1.



Φωτο 2.



Φωτο 3.



Фото 4.



Фото 5.



Фото 6.



Фото 7.



Фото 8.



Фото 9.



Фото 10.



Фото 11.



Фото 12.



Фото 13.



Фото 14.



Фото 15.



Фото 16.



Схема фотофиксации объекта культурного наследия регионального значения
«Александровский парк (парк им. В.И.Ленина)»



Φωτο 1.



Φωτο 2.



Фото 3.



Фото 4.



Фото 5.



Фото 6.



Фото 7.



Фото 8.



Фото 9.



Фото 10.



Фото 11.



Фото 12.



Фото 13.



Фото 14.



Фото 15.



Фото 16.



Фото 17.



Фото 18.



Схема фотофиксации выявленного объекта культурного наследия «Дом П.С. Оболенского»



Фото 1.



Φωτο 2.



Φωτο 3.



Фото 4.



Фото 5.



Фото 6.



Фото 7.

ПРИЛОЖЕНИЕ 21

к Акту по результатам ГОСУДАРСТВЕННОЙ ИСТОРИКО-КУЛЬТУРНОЙ ЭКСПЕРТИЗЫ раздела документации, обосновывающего меры по обеспечению сохранности объекта культурного наследия федерального значения «Мост Кронверкский» (адрес НПЗ: через Кронверкский пролив, на продолжении Добролюбова просп.), объекта культурного наследия федерального значения «Набережные Кронверкского пролива» (адрес НПЗ: по обоим берегам Кронверкского пролива, от Иоанновского моста до Кронверкского моста), входящих в состав объекта культурного наследия федерального значения «Набережные и мосты Кронверкского пролива» (адрес НПЗ: Кронверкский пролив - по обоим берегам, от Троицкого моста до Кронверкского моста), объекта культурного наследия регионального значения «Александровский парк (парк им. В.И.Ленина)», расположенного по адресу: Санкт-Петербург, Кронверкский пр., выявленного объекта культурного наследия «Дом П.С. Оболенского», расположенного по адресу: Санкт-Петербург, Мытишская наб., д. 3, лит. А (адрес НПЗ: Мытишская наб., 3), при проведении земляных, строительных, мелиоративных, хозяйственных работ, указанных в статье 30 Федерального закона от 25.06.2002 №73-ФЗ «Об объектах культурного наследия (памятниках истории и культуры) народов Российской Федерации» работ по использованию лесов и иных работ: «Раздел по обеспечению сохранности объекта культурного наследия федерального значения «Мост Кронверкский» (адрес НПЗ: через Кронверкский пролив, на продолжении Добролюбова просп.), объекта культурного наследия федерального значения «Набережные Кронверкского пролива» (адрес НПЗ: по обоим берегам Кронверкского пролива, от Иоанновского моста до Кронверкского моста), входящих в состав объекта культурного наследия федерального значения «Набережные и мосты Кронверкского пролива» (адрес НПЗ: Кронверкский пролив - по обоим берегам, от Троицкого моста до Кронверкского моста), объекта культурного наследия регионального значения «Александровский парк (парк им. В.И.Ленина)», расположенного по адресу: Санкт-Петербург, Кронверкский пр., выявленного объекта культурного наследия «Дом П.С. Оболенского», расположенного по адресу: Санкт-Петербург, Мытишская наб., д. 3, лит. А (адрес НПЗ: Мытишская наб., 3), при реализации проектного решения «Строительство электроустановок для осуществления технологического присоединения энергопринимающих устройств потребителей ФГБУ «Дирекция по строительству и реконструкции объектов в Северо-Западном Федеральном округе» Управления делами Президента Российской Федерации по адресу: г. Санкт-Петербург, пр. Добролюбова, д. 14 (кадастровый номер: 78:07:0003043:2)». 78-10-7621-ОСОКН. ООО «ЦНИВС», 2025 г.

Схема расположения зоны производства работ, относительно земельных участков в границах территории объекта культурного наследия, по данным публичной кадастровой карты



- Границы кадастровых участков
 Проектируемая кабельная линия

15 Границы кадастрового участка 78:07:0003015:15 (в границах территории объекта культурного наследия регионального значения «Александровский парк (парк им. В.И.Ленина)»)

1044 Границы кадастрового участка 78:07:0003015:1044 (в границах территории объекта культурного наследия регионального значения «Александровский парк (парк им. В.И.Ленина)»)

3264 Границы кадастрового участка 78:07:0003015:3264 (в границах территории объекта культурного наследия регионального значения «Александровский парк (парк им. В.И.Ленина)»)

1211 Границы кадастрового участка 78:07:0003017:1211 (в границах территории выявленного объекта культурного наследия «Дом П.С. Оболенского»)

Примечание: в границах территории объекта культурного наследия федерального значения «Мост Кронверкский», объекта культурного наследия федерального значения «Набережные Кронверкского пролива» земельные участки не сформированы.

ПРИЛОЖЕНИЕ 22

к Акту по результатам ГОСУДАРСТВЕННОЙ ИСТОРИКО-КУЛЬТУРНОЙ ЭКСПЕРТИЗЫ раздела документации, обосновывающего меры по обеспечению сохранности объекта культурного наследия федерального значения «Мост Кронверкский» (адрес НПА: через Кронверкский пролив, на продолжении Добролюбова просп.), объекта культурного наследия федерального значения «Набережные Кронверкского пролива» (адрес НПА: по обоим берегам Кронверкского пролива, от Иоанновского моста до Кронверкского моста), входящих в состав объекта культурного наследия федерального значения «Набережные и мосты Кронверкского пролива» (адрес НПА: Кронверкский пролив - по обоим берегам, от Троицкого моста до Кронверкского моста), объекта культурного наследия регионального значения «Александровский парк (парк им. В.И.Ленина)», расположенного по адресу: Санкт-Петербург, Кронверкский пр., выделенного объекта культурного наследия «Дом П.С. Оболенского», расположенного по адресу: Санкт-Петербург, Мытишская наб., д. 3, лит. А (адрес НПА: Мытишская наб., 3), при проведении земляных, строительных, мелиоративных, хозяйственных работ, указанных в статье 30 Федерального закона от 25.06.2002 №73-ФЗ «Об объектах культурного наследия (памятниках истории и культуры) народов Российской Федерации» работ по использованию лесов и иных работ: «Раздел по обеспечению сохранности объекта культурного наследия федерального значения «Мост Кронверкский» (адрес НПА: через Кронверкский пролив, на продолжении Добролюбова просп.), объекта культурного наследия федерального значения «Набережные Кронверкского пролива» (адрес НПА: по обоим берегам Кронверкского пролива, от Иоанновского моста до Кронверкского моста), входящих в состав объекта культурного наследия федерального значения «Набережные и мосты Кронверкского пролива» (адрес НПА: Кронверкский пролив - по обоим берегам, от Троицкого моста до Кронверкского моста), объекта культурного наследия регионального значения «Александровский парк (парк им. В.И.Ленина)», расположенного по адресу: Санкт-Петербург, Кронверкский пр., выделенного объекта культурного наследия «Дом П.С. Оболенского», расположенного по адресу: Санкт-Петербург, Мытишская наб., д. 3, лит. А (адрес НПА: Мытишская наб., 3), при реализации проектного решения «Строительство электроустановок для осуществления технологического присоединения энергопринимающих устройств потребителей ФГБУ «Дирекция по строительству и реконструкции объектов в Северо-Западном Федеральном округе» Управления делами Президента Российской Федерации по адресу: г. Санкт-Петербург, пр. Добролюбова, д. 14 (кадастровый номер: 78:07:0003043:2)». 78-10-7621-ОСОКН. ООО «ЦНИВС», 2025 г.

Копия выписки из ЕГРН от 02.06.2025 №КУВИ-001/2025-116694289 (участок 78:07:0003015:15); Копия выписки из ЕГРН от 02.06.2025 №КУВИ-001/2025-116697431 (участок 78:07:0003015:1044); Копия выписки из ЕГРН от 02.06.2025 №КУВИ-001/2025-116698440 (участок 78:07:0003015:3264); Копия выписки из ЕГРН от 02.06.2025 №КУВИ-001/2025-116693987 (участок 78:07:0003017:1211)

Федеральное бюджетное учреждение "Роскадастр" на Санкт-Петербурге
Федеральное государственное учреждение
Выписка из Единого государственного реестра недвижимости об объекте недвижимости

Сведения о характеристиках объекта недвижимости

На основании запроса от 03.06.2025, осуществленного на рассмотрение от 03.06.2025, сообщаем, что согласно выписке Единого государственного реестра недвижимости:


Лист 1 из 1

Земельный участок или объект недвижимости			
Лист № 1 раздела 1	Всего листов раздела 1, 10	Всего разделов 3	Всего листов выписки 3/06
02.06.2025, № 02/001/001/2025-116694209			
Кадастровый номер:	78.07.0003015.18		
Номер кадастрового квартала:	78.07.0003015		
Дата создания кадастрового номера:	01.11.2003		
Форме присвоенный государственный учетный номер:	Кадастровый номер 78.7.0015.18		
Местоположение:	г. Санкт-Петербург, Адмиралтейский район, дом 1, литера А		
Площадь:	77002 кв. м		
Кадастровая стоимость, руб.:	41341722,81		
Кадастровые номера расположенных в пределах земельного участка объектов недвижимости:	78.07.0003008.3128, 78.07.0003000.3133, 78.07.0003015.3003, 78.07.0003015.3004, 78.07.0003015.3005, 78.07.0003015.3018, 78.07.0003015.3025, 78.07.0003015.3026, 78.07.0003015.3027, 78.07.0003015.3029, 78.07.0003015.3030, 78.07.0003015.3031, 78.07.0003015.3033, 78.07.0003015.3034, 78.07.0003015.3035, 78.07.0003015.3036, 78.07.0003015.3037, 78.07.0003015.3038, 78.07.0003015.3039, 78.07.0003015.3039, 78.07.0003015.3040, 78.07.0003015.3041, 78.07.0003015.3042, 78.07.0003015.3043, 78.07.0003015.3044, 78.07.0003015.3045, 78.07.0003015.3046, 78.07.0003015.3047, 78.07.0003015.3048, 78.07.0003015.3050, 78.07.0003015.3051, 78.07.0003015.3213, 78.07.0003015.3288, 78.08.0000000.93731		
Кадастровые номера объектов недвижимости, из которых образован объект недвижимости:	78.7.0015.18		
Кадастровые номера образованных объектов недвижимости:	данные отсутствуют		
Категория земель:	Земли населенных пунктов		
Цель размещения на территории:	Цирк и аэродром		
Сведения о кадастровом номере:	данные отсутствуют		
Сведения о виде, форме объектов и об иных природных объектах, расположенных в пределах земельного участка:	данные отсутствуют		
Сведения о том, что земельный участок по закону расположен в границах зоны с особыми условиями использования территории, территории объекта культурного наследия, публичного сквентула:	данные отсутствуют		

Иные информационные возможности	 ДОКУМЕНТ ПОДПИСАН ЭЛЕКТРОННОЙ ПОДПИСЬЮ <small>Сведения об операторе электронной подписи</small> Имя: ФЕДЕРАЛЬНОЕ БЮДЖЕТНОЕ УЧРЕЖДЕНИЕ "РОСКАДАСТР" АДМИНИСТРАЦИЯ САНКТ-ПЕТЕРБУРГА Дата подписания: 03.06.2025 10:02:07	Инициалы, фамилия
---------------------------------	--	-------------------

Лист 2

Земельный участок или объект недвижимости			
Лист № 2 раздела 1	Всего листов раздела 1, 10	Всего разделов 3	Всего листов выписки 3/06
02.06.2025, № 02/001/001/2025-116694209			
Кадастровый номер:	78.07.0003015.18		
Сведения о том, что земельный участок расположен в границах особой экономической зоны, территории инновационного развития, зоны территориального развития в Российской Федерации, особой зоне:	данные отсутствуют		
Сведения о том, что земельный участок расположен в границах особо охраняемой природной территории, особо охраняемой природной территории и ее экологической, или эколого-культурной зоны, специального участка, заповедника:	данные отсутствуют		
Сведения о расположенных на нем объектах недвижимости в границах территории, в отношении которой принято решение о предоставлении земель для государственных или муниципальных нужд:	данные отсутствуют		
Сведения о расположенных на территории государственных земельных участках:	данные отсутствуют		
Сведения о расположенных на территории участках в границах территории, в отношении которой утвержден проект межгосударственной территории:	данные отсутствуют		
Условные номера земельного участка:	данные отсутствуют		
Сведения о принятии акта (в виде) заключения договора, предусмотренного проектом закона в соответствии с земельным законодательством исполнительными органами государственной власти или органами местного самоуправления, принятого в соответствии с законодательством Российской Федерации и/или муниципальным законодательством земельного участка для строительства нового или реконструкции существующего или капитального использования или иного вида капитального использования:	данные отсутствуют		
Сведения о том, что земельный участок или земельные участки образованы на основании решения об отчуждении земельного участка и (или) расположенного на нем объекта недвижимости для государственных или муниципальных нужд:	данные отсутствуют		
Сведения о том, что земельный участок образован из земель или земельных участков, государственная собственность на которые не разграничена:	данные отсутствуют		

Иные информационные возможности	 ДОКУМЕНТ ПОДПИСАН ЭЛЕКТРОННОЙ ПОДПИСЬЮ <small>Сведения об операторе электронной подписи</small> Имя: ФЕДЕРАЛЬНОЕ БЮДЖЕТНОЕ УЧРЕЖДЕНИЕ "РОСКАДАСТР" АДМИНИСТРАЦИЯ САНКТ-ПЕТЕРБУРГА Дата подписания: 03.06.2025 10:02:07	Инициалы, фамилия
---------------------------------	--	-------------------

**Выписка из Единого государственного реестра недвижимости об объекте недвижимости
Сведения о зарегистрированных правах**


Лист 2 из 11

Единый учётчик объекта недвижимости			
Лист № 1 раздела 2	Всего листов раздела 2, 10	Всего разделов 8	Всего листов выписки 100
02.06.2024г. № 03/001/001/2024-116094200			
Кадастровый номер: 78.07.001015.15			
1	Правообладатель (правообладатели)	3.1	Самое распространённое государственное ведомство управления Ленинградской области (далее - ИИИО) 78.07.001015.15
	Сведения о возможности предоставления третьим лицам исключительных данных физического лица	3.1.1	данные отсутствуют
2	Вид залога, дата вступления государственной регистрации права:	2.1	Постоянное (ипотечное) жилищное 78.07.001015.15-78.0111/2014-3 09.04.2014 17:02:58
3	Сведения об осуществлении государственной регистрации сделки, право без необходимости в силу закона отпадает третьему лицу, орган:	3.1	данные отсутствуют
4	Ограничение права и обременение объекта недвижимости	не зарегистрировано	
1	Правообладатель (правообладатели)	3.2	Самое-Петербург
	Сведения о возможности предоставления третьим лицам исключительных данных физического лица	3.2.1	данные отсутствуют
2	Вид залога, дата вступления государственной регистрации права:	2.2	Собственность 78-78-51.022/2011-100 24.05.2011 00:00:00
3	Сведения об осуществлении государственной регистрации сделки, право без необходимости в силу закона отпадает третьему лицу, орган:	3.2	данные отсутствуют
4	Ограничение права и обременение объекта недвижимости		
4.1	лицо, в пользу которого установлено ограничение права и обременение объекта недвижимости:	Прочие ограничения прав и обременения объекта недвижимости	
	лицо, в пользу которого установлено ограничение права и обременение объекта недвижимости:	дублирующий	
	сведения о возможности предоставления третьим лицам исключительных данных физического лица	данные отсутствуют	

полное наименование заказчика	 ДОКУМЕНТ ПОДЛИННОСТИ КОПИИРОВАННЫЙ ПОДПИСЬЮ Подпись: ФЕДЕРАЛЬНОЕ АГЕНТСТВО ТЕХНИЧЕСКОГО РЕГУЛИРОВАНИЯ И МЕТРОЛОГИИ Дублирование от 02.06.2024г. в 10:52:07	полное наименование заказчика
-------------------------------	---	-------------------------------


Лист 13

Единый учётчик объекта недвижимости			
Лист № 2 раздела 2	Всего листов раздела 2, 10	Всего разделов 8	Всего листов выписки 106
02.06.2024г. № 03/001/001/2024-116094200			
Кадастровый номер: 78.07.001015.15			
	исполнение государственной регистрации	Кадастровый номер земельного участка (Выписка из Государственного земельного кадастра недвижимости), № 185, выдан 14.07.2018	
	сведения об осуществлении государственной регистрации сделки, право, ограничение права без необходимости в силу закона отпадает третьему лицу, орган:	данные отсутствуют	
	сведения об утверждении плана и о договоре управления многоквартирным домом (далее - план и договор)	данные отсутствуют	
	сведения о документе, который осуществляется в отношении недвижимого имущества (заказной или оговоренной запиской)		
	сведения о внесении изменений или дополнений в регистрацию или запись об ипотеке:		
4.2	лицо, в пользу которого установлено ограничение права и обременение объекта недвижимости:	Прочие ограничения прав и обременения объекта недвижимости	
	лицо, в пользу которого установлено ограничение права и обременение объекта недвижимости:	дублирующий	
	сведения о возможности предоставления третьим лицам исключительных данных физического лица	данные отсутствуют	
	исполнение государственной регистрации	Кадастровый номер земельного участка (Выписка из Государственного земельного кадастра недвижимости), № 185, выдан 14.07.2018	
	сведения об осуществлении государственной регистрации сделки, право, ограничение права без необходимости в силу закона отпадает третьему лицу, орган:	данные отсутствуют	
	сведения об утверждении плана и о договоре управления многоквартирным домом (далее - план и договор)	данные отсутствуют	

полное наименование заказчика	 ДОКУМЕНТ ПОДЛИННОСТИ КОПИИРОВАННЫЙ ПОДПИСЬЮ Подпись: ФЕДЕРАЛЬНОЕ АГЕНТСТВО ТЕХНИЧЕСКОГО РЕГУЛИРОВАНИЯ И МЕТРОЛОГИИ Дублирование от 02.06.2024г. в 10:52:07	полное наименование заказчика
-------------------------------	---	-------------------------------

Земельный участок вид объекта недвижимости			
Лист № 3 раздела 2	Всего листов раздела 2, 16	Листов раздела 3	Всего листов раздела 3/6
02.06.2026 № КУ01-001/2025-116094201			
Кадастровый номер		78.07.0010015.13	
4.3	<p>сведения о документе, который осуществляет функцию объединенной документарной выписки при электронной выписке;</p> <p>сведения о внесении изменений при электронной и регистрационной записи об ипотеке;</p> <p>вид;</p> <p>вид государственной регистрации;</p> <p>номер государственной регистрации;</p> <p>срок, на который установлены ограничения прав и обязанности объекта недвижимости;</p> <p>вид, в котором установлены ограничения прав и обязанности объекта недвижимости;</p> <p>сведения о возможности предоставления третьим лицам персональных данных, физического лица;</p> <p>основание государственной регистрации;</p> <p>сведения об осуществлении государственной регистрации сделки, права, ограничения права без необходимости в силу закона согласия третьего лица, органа;</p> <p>сведения об управлении имуществом и о договоре управления имуществом, если такой договор заключен для управления имуществом;</p> <p>сведения о документе, который осуществляет функцию объединенной документарной выписки при электронной выписке;</p> <p>сведения о внесении изменений при электронной и регистрационной записи об ипотеке;</p>	<p>Прочие ограничения прав и обязанности объекта недвижимости</p> <p>24.06.2011 00:00:00</p> <p>78-79-1/025/2011-309</p> <p>данные отсутствуют</p> <p>дублирующий</p> <p>данные отсутствуют</p> <p>Кадастровый номер земельного участка (Выписка из Государственного кадастрового кадастра недвижимости), № 185, листы 14-07/2018</p> <p>данные отсутствуют</p> <p>данные отсутствуют</p>	
4.4	<p>вид;</p> <p>вид государственной регистрации;</p> <p>номер государственной регистрации;</p> <p>срок, на который установлены ограничения прав и обязанности объекта недвижимости;</p>	<p>Прочие ограничения прав и обязанности объекта недвижимости</p> <p>24.06.2011 00:00:00</p> <p>78-79-1/025/2011-309</p> <p>данные отсутствуют</p>	
 ФЕДЕРАЛЬНОЕ АГЕНТСТВО ПО ТЕРРИТОРИАЛЬНОМУ УПРАВЛЕНИЮ ИМУЩЕСТВА И НЕДВИЖИМОСТИ ДЛЯ ЦЕЛЕЙ ГОСУДАРСТВЕННОГО УПРАВЛЕНИЯ			
Иные информационные возможности		ИНТЕРНЕТ, ФАКС	

Земельный участок вид объекта недвижимости			
Лист № 4 раздела 2	Всего листов раздела 2, 16	Листов раздела 3	Всего листов раздела 3/6
02.06.2026 № КУ01-001/2025-116094201			
Кадастровый номер		78.07.0010015.13	
4.9	<p>вид, в котором установлены ограничения прав и обязанности объекта недвижимости;</p> <p>сведения о возможности предоставления третьим лицам персональных данных, физического лица;</p> <p>основание государственной регистрации;</p> <p>сведения об осуществлении государственной регистрации сделки, права, ограничения права без необходимости в силу закона согласия третьего лица, органа;</p> <p>сведения об управлении имуществом и о договоре управления имуществом, если такой договор заключен для управления имуществом;</p> <p>сведения о документе, который осуществляет функцию объединенной документарной выписки при электронной выписке;</p> <p>сведения о внесении изменений при электронной и регистрационной записи об ипотеке;</p>	<p>дублирующий</p> <p>данные отсутствуют</p> <p>Кадастровый номер земельного участка (Выписка из Государственного кадастрового кадастра недвижимости), № 185, листы 14-07/2018</p> <p>данные отсутствуют</p> <p>данные отсутствуют</p>	
4.9	<p>вид;</p> <p>вид государственной регистрации;</p> <p>номер государственной регистрации;</p> <p>срок, на который установлены ограничения прав и обязанности объекта недвижимости;</p> <p>вид, в котором установлены ограничения прав и обязанности объекта недвижимости;</p> <p>сведения о возможности предоставления третьим лицам персональных данных, физического лица;</p> <p>основание государственной регистрации;</p> <p>сведения об осуществлении государственной регистрации сделки, права, ограничения права без необходимости в силу закона согласия третьего лица, органа;</p>	<p>Прочие ограничения прав и обязанности объекта недвижимости</p> <p>24.06.2011 00:00:00</p> <p>78-79-1/025/2011-309</p> <p>данные отсутствуют</p> <p>дублирующий</p> <p>данные отсутствуют</p> <p>Кадастровый номер земельного участка (Выписка из Государственного кадастрового кадастра недвижимости), № 185, листы 14-07/2018</p> <p>данные отсутствуют</p>	
 ФЕДЕРАЛЬНОЕ АГЕНТСТВО ПО ТЕРРИТОРИАЛЬНОМУ УПРАВЛЕНИЮ ИМУЩЕСТВА И НЕДВИЖИМОСТИ ДЛЯ ЦЕЛЕЙ ГОСУДАРСТВЕННОГО УПРАВЛЕНИЯ			
Иные информационные возможности		ИНТЕРНЕТ, ФАКС	

Земельный участок вид объекта недвижимости			
Лист № 7 раздела 2	Всего листов раздела 2, 16	Листов раздела 3	Всего листов раздела 3/6
02.06.2026 № КУ001-001/2025-116094201			
Кадастровый номер:		78:07:0030105:12	
4.6	сведения об утверждении плана и о заверении утвержденного плана, если такой документ необходим для управления имуществом;	данные отсутствуют	
	сведения о документе, который удостоверяет принадлежность недвижимого имущества и/или земельного участка или иной недвижимости;		
	вид;	Цель ограничения прав и обременения объекта недвижимости	
	дата государственной регистрации;	24.06.2021 00:00:00	
	номер государственной регистрации;	78-78-11-022-2021-108	
	права, на которые установлены ограничения прав и обременения объекта недвижимости;	данные отсутствуют	
тип, в котором определены ограничения прав и обременения объекта недвижимости;	субъектный		
сведения о возможности предоставления третьим лицам информации, данных, фактического лица или иного государственного регистрационного номера;	данные отсутствуют		
сведения об осуществлении государственной регистрации сделки, права, обременения права без предоставления в силу закона согласия третьих лиц, органа;	данные отсутствуют		
сведения об утверждении плана и о заверении утвержденного плана, если такой документ необходим для управления имуществом;	данные отсутствуют		
сведения о документе, который удостоверяет принадлежность недвижимого имущества и/или земельного участка или иной недвижимости;			
вид;	Цель ограничения прав и обременения объекта недвижимости		
дата государственной регистрации;	24.06.2021 00:00:00		
номер государственной регистрации;	78-78-11-022-2021-108		
		 ДОКУМЕНТ ПОДЛИННО КОПИЯ НЕ ПОДЛИННА Сведения об объекте недвижимости Выданы: ФЕДЕРАЛЬНОМУ АГЕНТСТВУ ГОСУДАРСТВЕННОЙ ИМУЩЕСТВЕННОЙ ОЦЕНКИ РЕСПУБЛИКИ БЕЛАРУСЬ Дата выдачи: 01.06.2025 10:02:00	
Иные информационные обязанности		Иные обязанности, функции	

Земельный участок вид объекта недвижимости			
Лист № 8 раздела 2	Всего листов раздела 2, 16	Листов раздела 3	Всего листов раздела 3/6
02.06.2026 № КУ001-001/2025-116094201			
Кадастровый номер:		78:07:0030105:12	
4.6	права, на которые установлены ограничения прав и обременения объекта недвижимости;	данные отсутствуют	
	тип, в котором определены ограничения прав и обременения объекта недвижимости;	субъектный	
	сведения о возможности предоставления третьим лицам информации, данных, фактического лица или иного государственного регистрационного номера;	данные отсутствуют	
	сведения об осуществлении государственной регистрации сделки, права, обременения права без предоставления в силу закона согласия третьих лиц, органа;	данные отсутствуют	
	сведения об утверждении плана и о заверении утвержденного плана, если такой документ необходим для управления имуществом;	данные отсутствуют	
	сведения о документе, который удостоверяет принадлежность недвижимого имущества и/или земельного участка или иной недвижимости;		
вид;	Цель ограничения прав и обременения объекта недвижимости		
дата государственной регистрации;	24.06.2021 00:00:00		
номер государственной регистрации;	78-78-11-022-2021-108		
права, на которые установлены ограничения прав и обременения объекта недвижимости;	данные отсутствуют		
тип, в котором определены ограничения прав и обременения объекта недвижимости;	субъектный		
сведения о возможности предоставления третьим лицам информации, данных, фактического лица или иного государственного регистрационного номера;	данные отсутствуют		
сведения об осуществлении государственной регистрации сделки, права, обременения права без предоставления в силу закона согласия третьих лиц, органа;	данные отсутствуют		
сведения об утверждении плана и о заверении утвержденного плана, если такой документ необходим для управления имуществом;	данные отсутствуют		
сведения о документе, который удостоверяет принадлежность недвижимого имущества и/или земельного участка или иной недвижимости;			
вид;	Цель ограничения прав и обременения объекта недвижимости		
дата государственной регистрации;	24.06.2021 00:00:00		
номер государственной регистрации;	78-78-11-022-2021-108		
		 ДОКУМЕНТ ПОДЛИННО КОПИЯ НЕ ПОДЛИННА Сведения об объекте недвижимости Выданы: ФЕДЕРАЛЬНОМУ АГЕНТСТВУ ГОСУДАРСТВЕННОЙ ИМУЩЕСТВЕННОЙ ОЦЕНКИ РЕСПУБЛИКИ БЕЛАРУСЬ Дата выдачи: 01.06.2025 10:02:00	
Иные информационные обязанности		Иные обязанности, функции	


Земельный участок вид объекта недвижимости			
Лист № 7 раздела 2	Всего листов раздела 2, 1б	Всего разделов 3	Всего листов выписки 106
02.06.2024г. № ИУ/01-001/2023-116094209		78.07.001015.13	
Кадастровый номер:		78.07.001015.13	
	сведения об осуществлении государственной регистрации сделки, право, ограничение права без необходимости в силу закона отказать третьему лицу, органам;	данные отсутствуют	
	сведения об управлении имуществом и о лицевом учете помещений в здании, если такой лицевой учетов для управления помещений;	данные отсутствуют	
	сведения о деятельности, который осуществляют граждане, обеспечивающей документальной поддержкой или электронной копией;		
4.0	вид:	Прочие ограничения прав и обязанности объекта недвижимости	
	дата государственной регистрации:	24.06.2011 00:00:00	
	номер государственной регистрации:	78-78-11-022-2011-109	
	срок, на который устанавливается ограничение прав и обязанности объекта недвижимости:	данные отсутствуют	
	лицо, в пользу которого устанавливается ограничение прав и обязанности объекта недвижимости:	физический	
	сведения о возможности предоставления третьим лицам персональных данных физического лица:	данные отсутствуют	
	основание государственной регистрации:	Кадастровый паспорт земельного участка (Выписка из Государственного кадастрового паспорта недвижимости), № 105, выдан 14.07.2010	
	сведения об осуществлении государственной регистрации сделки, право, ограничение права без необходимости в силу закона отказать третьему лицу, органам;	данные отсутствуют	
	сведения об управлении имуществом и о лицевом учете помещений в здании, если такой лицевой учетов для управления помещений;	данные отсутствуют	
	сведения о деятельности, который осуществляют граждане, обеспечивающей документальной поддержкой или электронной копией;		
			
полное наименование организации		ИНН/ОГРН/ФНС	

Земельный участок вид объекта недвижимости			
Лист № 8 раздела 2	Всего листов раздела 2, 1б	Всего разделов 3	Всего листов выписки 106
02.06.2024г. № ИУ/01-001/2023-116094209		78.07.001015.13	
Кадастровый номер:		78.07.001015.13	
	вид:	Прочие ограничения прав и обязанности объекта недвижимости	
	дата государственной регистрации:	24.06.2011 00:00:00	
	номер государственной регистрации:	78-78-11-022-2011-109	
	срок, на который устанавливается ограничение прав и обязанности объекта недвижимости:	данные отсутствуют	
	лицо, в пользу которого устанавливается ограничение прав и обязанности объекта недвижимости:	физический	
	сведения о возможности предоставления третьим лицам персональных данных физического лица:	данные отсутствуют	
	основание государственной регистрации:	Кадастровый паспорт земельного участка (Выписка из Государственного кадастрового паспорта недвижимости), № 105, выдан 14.07.2010	
	сведения об осуществлении государственной регистрации сделки, право, ограничение права без необходимости в силу закона отказать третьему лицу, органам;	данные отсутствуют	
	сведения об управлении имуществом и о лицевом учете помещений в здании, если такой лицевой учетов для управления помещений;	данные отсутствуют	
	сведения о деятельности, который осуществляют граждане, обеспечивающей документальной поддержкой или электронной копией;		
	вид:	Прочие ограничения прав и обязанности объекта недвижимости	
	дата государственной регистрации:	24.06.2011 00:00:00	
	номер государственной регистрации:	78-78-11-022-2011-109	
	срок, на который устанавливается ограничение прав и обязанности объекта недвижимости:	данные отсутствуют	
	лицо, в пользу которого устанавливается ограничение прав и обязанности объекта недвижимости:	физический	
	сведения о возможности предоставления третьим лицам персональных данных физического лица:	данные отсутствуют	
			
полное наименование организации		ИНН/ОГРН/ФНС	

Земельный участок вид объекта недвижимости			
Лист № 9 раздела 2	Всего листов раздела 2: 16	Всего разделов: 8	Всего листов выписки: 166
02.06.2026 № 50/018-001/2025-11669-2/01		Кадастровый номер: 78.07.0010015.13	
4.12	основание государственной регистрации:	Кадастровый паспорт земельного участка (Выписка из Государственного земельного кадастра недвижимости), № 145, выдан 14.07.2010	
	сведения об обременении государственной регистрацией сделки, права, ограниченные права без исключения и в силу закона отлагая третьему лицу, органы:	данные отсутствуют	
	сведения об установлении ипотеки и о договоре управления ипотекой, если таковой договор заключен для управления ипотекой:	данные отсутствуют	
	сведения о депозитарии, который осуществляет управление обременением документальной закладной или вексельной закладной:		
	вексель с указанием номинальной или депозитной и регистрационной записей об ипотеке:		
	ипт:	Прочие обременения прав в обременении объекта недвижимости	
	дата государственной регистрации:	24.08.2011 06:00:00	
	номер государственной регистрации:	78-78-11.022-2011-309	
	срок, на который установлены ограниченные права в обременении объекта недвижимости:	данные отсутствуют	
	ипт, в пользу которого установлены ограниченные права в обременении объекта недвижимости:	дублирующий	
сведения о возможности предоставления третьему лицу персональных данных, физического лица:	данные отсутствуют		
основание государственной регистрации:	Кадастровый паспорт земельного участка (Выписка из Государственного земельного кадастра недвижимости), № 145, выдан 14.07.2010		
сведения об обременении государственной регистрацией сделки, права, ограниченные права без исключения и в силу закона отлагая третьему лицу, органы:	данные отсутствуют		
сведения об установлении ипотеки и о договоре управления ипотекой, если таковой договор заключен для управления ипотекой:	данные отсутствуют		

полные наименования должностей	 ДОКУМЕНТ ПОДПИСАН ЭЛЕКТРОННОЙ ПОДПИСЬЮ Подписано: 08/08/2025 14:40:00 (UTC+07:00) Имя: ФЕДЕРАЛЬНОЕ АГЕНТСТВО ТЕХНИЧЕСКОГО РЕГУЛИРОВАНИЯ И МЕТРОЛОГИИ Должность: 01.08.2025 14:40:00	полные фамилии


Земельный участок вид объекта недвижимости			
Лист № 10 раздела 2	Всего листов раздела 2: 16	Всего разделов: 8	Всего листов выписки: 166
02.06.2026 № 50/018-001/2025-11669-2/01		Кадастровый номер: 78.07.0010015.13	
4.14	сведения о депозитарии, который осуществляет управление обременением документальной закладной или вексельной закладной:		
	вексель с указанием номинальной или депозитной и регистрационной записей об ипотеке:		
	ипт:	Прочие обременения прав в обременении объекта недвижимости	
	дата государственной регистрации:	24.08.2011 06:00:00	
	номер государственной регистрации:	78-78-11.022-2011-309	
	срок, на который установлены ограниченные права в обременении объекта недвижимости:	данные отсутствуют	
	ипт, в пользу которого установлены ограниченные права в обременении объекта недвижимости:	дублирующий	
	сведения о возможности предоставления третьему лицу персональных данных, физического лица:	данные отсутствуют	
	основание государственной регистрации:	Кадастровый паспорт земельного участка (Выписка из Государственного земельного кадастра недвижимости), № 145, выдан 14.07.2010	
	сведения об обременении государственной регистрацией сделки, права, ограниченные права без исключения и в силу закона отлагая третьему лицу, органы:	данные отсутствуют	
сведения об установлении ипотеки и о договоре управления ипотекой, если таковой договор заключен для управления ипотекой:	данные отсутствуют		
сведения о депозитарии, который осуществляет управление обременением документальной закладной или вексельной закладной:			
вексель с указанием номинальной или депозитной и регистрационной записей об ипотеке:			
ипт:	Прочие обременения прав в обременении объекта недвижимости		
дата государственной регистрации:	24.08.2011 06:00:00		
номер государственной регистрации:	78-78-11.022-2011-309		
срок, на который установлены ограниченные права в обременении объекта недвижимости:	данные отсутствуют		

полные наименования должностей	 ДОКУМЕНТ ПОДПИСАН ЭЛЕКТРОННОЙ ПОДПИСЬЮ Подписано: 08/08/2025 14:40:00 (UTC+07:00) Имя: ФЕДЕРАЛЬНОЕ АГЕНТСТВО ТЕХНИЧЕСКОГО РЕГУЛИРОВАНИЯ И МЕТРОЛОГИИ Должность: 01.08.2025 14:40:00	полные фамилии

Земельный участок вид объекта недвижимости			
Лист № 13 раздела 2	Всего листов раздела 2 16	Всего разделов 8	Всего листов выписки 168
02.06.2026 № КУ01-001/2025-116094209			
Кадастровый номер:		78.07.001015.12	
	сроки, на который установлены ограничения прав и обременения объекта недвижимости:	данные отсутствуют	
	тип, в виду которого установлены ограничения прав и обременения объекта недвижимости:	зубчатый	
	сведения о возможности предоставления третьими лицами первоочередных данных бухгалтерского учета по балансу государственной регистрации:	данные отсутствуют	
	сведения об осуществлении государственной регистрации сделок, права, обременения права без необходимости в силу закона согласия третьих лиц, органов:	Кадастровый номер земельного участка (Выписка из Государственного земельного кадастра недвижимости), № 145, выдан 14.07.2016	
	сведения об утверждении плана и о договоре управления участком, если такой договор заключен для управления участком:	данные отсутствуют	
	сведения о депозитарии, который осуществляет хранение обеспечительной депозитарной описки или вексельной записи:	данные отсутствуют	
	сведения о качестве заложенной или депозитарной и регистрационной записи об ипотеке:		
4.18	вид:	Права ограничения прав и обременения объекта недвижимости	
	дата государственной регистрации:	21.08.2017 09:00:00	
	номер государственной регистрации:	78.78.01.022-2017-309	
	сроки, на который установлены ограничения прав и обременения объекта недвижимости:	данные отсутствуют	
	тип, в виду которого установлены ограничения прав и обременения объекта недвижимости:	зубчатый	
	сведения о возможности предоставления третьими лицами первоочередных данных бухгалтерского учета по балансу государственной регистрации:	данные отсутствуют	
	сведения об осуществлении государственной регистрации сделок, права, обременения права без необходимости в силу закона согласия третьих лиц, органов:	Кадастровый номер земельного участка (Выписка из Государственного земельного кадастра недвижимости), № 145, выдан 14.07.2016	

 Федеральное агентство технического регулирования Федеральное бюро кадастровых данных Федеральное бюро технической информации (Департамент)	типовой информационный документ типовой функции
---	--

Земельный участок вид объекта недвижимости			
Лист № 14 раздела 2	Всего листов раздела 2 16	Всего разделов 8	Всего листов выписки 168
02.06.2026 № КУ01-001/2025-116094209			
Кадастровый номер:		78.07.001015.12	
	сведения об осуществлении государственной регистрации сделок, права, обременения права без необходимости в силу закона согласия третьих лиц, органов:	данные отсутствуют	
	сведения об утверждении плана и о договоре управления участком, если такой договор заключен для управления участком:	данные отсутствуют	
	сведения о депозитарии, который осуществляет хранение обеспечительной депозитарной описки или вексельной записи:		
	сведения о качестве заложенной или депозитарной и регистрационной записи об ипотеке:		
4.19	вид:	Права ограничения прав и обременения объекта недвижимости	
	дата государственной регистрации:	21.08.2017 09:00:00	
	номер государственной регистрации:	78.78.01.022-2017-309	
	сроки, на который установлены ограничения прав и обременения объекта недвижимости:	данные отсутствуют	
	тип, в виду которого установлены ограничения прав и обременения объекта недвижимости:	зубчатый	
	сведения о возможности предоставления третьими лицами первоочередных данных бухгалтерского учета по балансу государственной регистрации:	Кадастровый номер земельного участка (Выписка из Государственного земельного кадастра недвижимости), № 145, выдан 14.07.2016	
	сведения об осуществлении государственной регистрации сделок, права, обременения права без необходимости в силу закона согласия третьих лиц, органов:	данные отсутствуют	
	сведения об утверждении плана и о договоре управления участком, если такой договор заключен для управления участком:	данные отсутствуют	
	сведения о депозитарии, который осуществляет хранение обеспечительной депозитарной описки или вексельной записи:		

 Федеральное агентство технического регулирования Федеральное бюро кадастровых данных Федеральное бюро технической информации (Департамент)	типовой информационный документ типовой функции
---	--

Земельный участок или объект недвижимости			
Лист № 17 раздела 2	Всего листов раздела 2 16	Всего разделов 8	Всего листов выписки 156
02.05.2025г. № ИУ/01-001/2025-116094201		79.07.0010015.13	
Кадастровый номер:		79.07.0010015.13	
1.26	<p>выписка о возможности оснований или дополнительных в регистрационный листы об ипотеке:</p> <p>вид: дата государственной регистрации: номер государственной регистрации: сроки, на который установлена отсрочка от права и оформления объекта недвижимости: листь в пользу ипотеки установлены ограничения прав и оформления объекта недвижимости: сведения о возможности предоставления третьим лицам преимущественных условий приобретения или покупки государственной регистрации: сведения об осуществлении государственной регистрации сделок, права, ограничения прав (без освобождения от сир. закона согласия третьего лица, органа): сведения об удержании залогом в о доверии управления залогом, если такой договор заключен для управления ипотекой: сведения о депозитарии, который осуществляет хранение обремененной документацией (акцидент или инвентарной запиской):</p>	<p>Принят в регистрационный листы в оформлении объекта недвижимости: 21.06.2017 08.00.00 79.07.01.0022.204.1-300 данные отсутствуют дублируются данные отсутствуют Кадастровый паспорт земельного участка (Выписка из Государственного земельного кадастра недвижимости), № 107, выдан 14.07.2019 данные отсутствуют данные отсутствуют</p>	
2	Договоры участия в долевом строительстве:	не зарегистрированы	
3	Записки в судебном порядке права требования:	данные отсутствуют	
7	Сведения о возможности предоставления третьим лицам преимущественных условий приобретения:	данные отсутствуют	
8	Сведения об ипотечном и заложенном залоге зрелости права:	данные отсутствуют	
9	Сведения о наличии аренды об объекте недвижимости, предназначенной для государственных и муниципальных нужд:	данные отсутствуют	
данные отсутствуют			
данные отсутствуют		данные отсутствуют	

Земельный участок или объект недвижимости			
Лист № 14 раздела 2	Всего листов раздела 2 16	Всего разделов 8	Всего листов выписки 156
02.05.2025г. № ИУ/01-001/2025-116094201		79.07.0010015.13	
Кадастровый номер:		79.07.0010015.13	
10	Сведения о возможности государственной регистрации без земельного участка правообладателя или его законного представителя:	данные отсутствуют	
11	Привнесения в сведения о земельном участке, но не рассмотренная заявителем и предоставлена государственной регистрацией права (перехода, прекращения права), ограничения права или оформления объекта недвижимости, сделки в отношении объекта недвижимости:	отсутствуют	
12	Сведения о возможности государственной регистрации перехода, прекращения, ограничения права на земельный участок на земельно-сервитутного назначения:	данные отсутствуют	
данные отсутствуют			
данные отсутствуют		данные отсутствуют	

Выписка из Единого государственного реестра недвижимости об объекте недвижимости
 Описание местоположения земельного участка

Земельный участок вид объекта недвижимости			
Лист № 1 раздела 1	Всего листов раздела 1	Всего разделов 1	Всего листов выписки: 296
02.06.2025, № 03/06/001/2025-11694299			
Кадастровый номер: 78:07:0030303:15			
План (чертёж, схема) земельного участка			
Масштаб: 1:300			
полное наименование заказчика		технические функции	

Выписка из Единого государственного реестра недвижимости об объекте недвижимости
 Описание местоположения земельного участка

Земельный участок вид объекта недвижимости						
Лист № 1 раздела 1	Всего листов раздела 1	Всего разделов 1	Всего листов выписки: 296			
02.06.2025, № 03/06/001/2025-11694299						
Кадастровый номер: 78:07:0030303:15						
Описание местоположения границ земельного участка						
№ п/п	Поворот линии ордера №	Дирекционный угол градусы	Проекционное длиание, м	Стороны замкнутого многоугольника на местности	Кадастровый номер смежных участков	Состояние объектов прилегающих земельных участков
1	2	3	4	5	6	7
1	1.1.1	1.1.2	137°32'7"	32.11	данные отсутствуют	данные отсутствуют
2	1.1.2	1.1.3	228°44'0"	26.43	данные отсутствуют	данные отсутствуют
3	1.1.3	1.1.4	275°1'6"	30.20	данные отсутствуют	данные отсутствуют
4	1.1.4	1.1.5	7°19'54.4"	30.13	данные отсутствуют	данные отсутствуют
5	1.1.5	1.1.6	217°17'0"	14.17	данные отсутствуют	данные отсутствуют
6	1.1.6	1.1.7	219°40'0"	132.09	данные отсутствуют	данные отсутствуют
7	1.1.7	1.1.8	340°43.4"	4.08	данные отсутствуют	данные отсутствуют
8	1.1.8	1.1.9	220°49'2"	0.9	данные отсутствуют	данные отсутствуют
9	1.1.9	1.1.10	220°31.9"	0.17	данные отсутствуют	78:07:0030303:15:04(1)
10	1.1.10	1.1.11	222°21.4"	0.02	данные отсутствуют	78:07:0030303:15:05(1)
11	1.1.11	1.1.12	224°7'3"	0.02	данные отсутствуют	78:07:0030303:15:06(1)
12	1.1.12	1.1.13	220°48'7"	0.02	данные отсутствуют	78:07:0030303:15:07(1)
13	1.1.13	1.1.14	220°31.3"	0.02	данные отсутствуют	78:07:0030303:15:08(1)
14	1.1.14	1.1.15	240°45'3"	0.02	данные отсутствуют	78:07:0030303:15:09(1)
15	1.1.15	1.1.16	234°42'7"	0.02	данные отсутствуют	78:07:0030303:15:10(1)
16	1.1.16	1.1.17	229°47'2"	0.02	данные отсутствуют	78:07:0030303:15:11(1)
17	1.1.17	1.1.18	217°33'7"	0.01	данные отсутствуют	78:07:0030303:15:12(1)
18	1.1.18	1.1.19	240°36.1"	0.02	данные отсутствуют	78:07:0030303:15:13(1)
19	1.1.19	1.1.20	242°7'2"	0.02	данные отсутствуют	78:07:0030303:15:14(1)
20	1.1.20	1.1.21	244°16.1"	0.02	данные отсутствуют	78:07:0030303:15:15(1)
21	1.1.21	1.1.22	240°48.1"	0.01	данные отсутствуют	78:07:0030303:15:16(1)
22	1.1.22	1.1.23	240°23'7"	0.02	данные отсутствуют	78:07:0030303:15:17(1)
полное наименование заказчика		технические функции				

Земельный участок вид объекта недвижимости							
Лист № 2 раздела 3.1		Выдел кадастрового 3.1.6		Выдел кадастровый 3		Выдел кадастровый 3/04	
02.06.2026 № 03/001/001/2025-11609-2/01				Кадастровый номер: 78.07.0010015.13			
1	2	3	4	5	6	7	8
23	1.1.25	1.1.24	351*15.9	0.92	земельное государство	78.07.0010015.1264(1)	земельное государство
24	1.1.25	1.1.25	474*26.0	0.92	земельное государство	78.07.0010015.1264(1)	земельное государство
25	1.1.25	1.1.26	377*30.6	0.92	земельное государство	78.07.0010015.1264(1)	земельное государство
26	1.1.26	1.1.27	257*28.3	0.92	земельное государство	78.07.0010015.1264(1)	земельное государство
27	1.1.27	1.1.28	249*55.1	0.91	земельное государство	78.07.0010015.1264(1)	земельное государство
28	1.1.28	1.1.29	262*29.3	0.92	земельное государство	78.07.0010015.1264(1)	земельное государство
29	1.1.29	1.1.30	264*24.8	0.92	земельное государство	78.07.0010015.1264(1)	земельное государство
30	1.1.30	1.1.31	266*13.7	0.91	земельное государство	78.07.0010015.1264(1)	земельное государство
31	1.1.31	1.1.32	268*45.3	0.92	земельное государство	78.07.0010015.1264(1)	земельное государство
32	1.1.32	1.1.33	271*14.7	0.92	земельное государство	78.07.0010015.1264(1)	земельное государство
33	1.1.33	1.1.34	273*6.7	0.92	земельное государство	78.07.0010015.1264(1)	земельное государство
34	1.1.34	1.1.35	275*36.9	0.91	земельное государство	78.07.0010015.1264(1)	земельное государство
35	1.1.35	1.1.36	277*25.0	0.93	земельное государство	78.07.0010015.1264(1)	земельное государство
36	1.1.36	1.1.37	280*14.8	0.91	земельное государство	78.07.0010015.1264(1)	земельное государство
37	1.1.37	1.1.38	281*55.5	0.92	земельное государство	78.07.0010015.1264(1)	земельное государство
38	1.1.38	1.1.39	284*20.4	0.92	земельное государство	78.07.0010015.1264(1)	земельное государство
39	1.1.39	1.1.40	286*1.4	3.99	земельное государство	78.07.0010015.1264(1)	земельное государство
40	1.1.40	1.1.41	297*38.4	4.54	земельное государство	78.07.0010015.1264(1)	земельное государство
41	1.1.41	1.1.42	304*52.5	0.4	земельное государство	78.07.0010015.1264(1)	земельное государство
42	1.1.42	1.1.43	304*52.5	0.4	земельное государство	78.07.0010015.1264(1)	земельное государство
43	1.1.43	1.1.44	307*42.4	0.39	земельное государство	78.07.0010015.1264(1)	земельное государство
44	1.1.44	1.1.45	307*59.9	0.43	земельное государство	78.07.0010015.1264(1)	земельное государство
45	1.1.45	1.1.46	308*52.2	0.4	земельное государство	78.07.0010015.1264(1)	земельное государство
46	1.1.46	1.1.47	308*53.0	0.4	земельное государство	78.07.0010015.1264(1)	земельное государство
47	1.1.47	1.1.48	309*39.2	0.4	земельное государство	78.07.0010015.1264(1)	земельное государство
48	1.1.48	1.1.49	310*54.6	0.4	земельное государство	78.07.0010015.1264(1)	земельное государство
49	1.1.49	1.1.50	311*59.2	0.4	земельное государство	78.07.0010015.1264(1)	земельное государство
50	1.1.50	1.1.51	311*59.2	0.4	земельное государство	78.07.0010015.1264(1)	земельное государство
51	1.1.51	1.1.52	312*57.7	0.4	земельное государство	78.07.0010015.1264(1)	земельное государство

Земельный участок вид объекта недвижимости		
Лист № 2 раздела 3.1	Выдел кадастровый 3.1.6	Выдел кадастровый 3
02.06.2026 № 03/001/001/2025-11609-2/01		
Кадастровый номер: 78.07.0010015.13		
1	2	3
52	1.1.53	1.1.54
53	1.1.54	1.1.55
54	1.1.54	1.1.56
55	1.1.55	1.1.56
56	1.1.56	1.1.57
57	1.1.57	1.1.58
58	1.1.58	1.1.59
59	1.1.59	1.1.60
60	1.1.60	1.1.61
61	1.1.61	1.1.62
62	1.1.62	1.1.63
63	1.1.63	1.1.64
64	1.1.64	1.1.65
65	1.1.65	1.1.66
66	1.1.66	1.1.67
67	1.1.67	1.1.68
68	1.1.68	1.1.69
69	1.1.69	1.1.70
70	1.1.70	1.1.71
71	1.1.71	1.1.72
72	1.1.72	1.1.73
73	1.1.73	1.1.74
74	1.1.74	1.1.75
75	1.1.75	1.1.76
76	1.1.76	1.1.77
77	1.1.77	1.1.78
78	1.1.78	1.1.79
79	1.1.79	1.1.80
80	1.1.80	1.1.81


Земельный участок вид объекта недвижимости							
Лист № 2 раздела 3.1		Выдел кадастровый 3.1.6		Выдел кадастровый 3		Выдел кадастровый 3/04	
02.06.2026 № 03/001/001/2025-11609-2/01				Кадастровый номер: 78.07.0010015.13			
1	2	3	4	5	6	7	8
52	1.1.53	1.1.54	313*9.8	0.4	земельное государство	78.07.0010015.1264(1)	земельное государство
53	1.1.54	1.1.55	313*9.8	0.43	земельное государство	78.07.0010015.1264(1)	земельное государство
54	1.1.54	1.1.55	313*11.7	0.4	земельное государство	78.07.0010015.1264(1)	земельное государство
55	1.1.55	1.1.56	316*9.7	0.4	земельное государство	78.07.0010015.1264(1)	земельное государство
56	1.1.56	1.1.57	318*9.1	0.4	земельное государство	78.07.0010015.1264(1)	земельное государство
57	1.1.57	1.1.58	319*5.2	0.4	земельное государство	78.07.0010015.1264(1)	земельное государство
58	1.1.58	1.1.59	319*5.2	0.4	земельное государство	78.07.0010015.1264(1)	земельное государство
59	1.1.59	1.1.60	321*57.8	0.4	земельное государство	78.07.0010015.1264(1)	земельное государство
60	1.1.60	1.1.61	322*9.1	0.43	земельное государство	78.07.0010015.1264(1)	земельное государство
61	1.1.61	1.1.62	323*7.3	0.4	земельное государство	78.07.0010015.1264(1)	земельное государство
62	1.1.62	1.1.63	323*7.3	0.4	земельное государство	78.07.0010015.1264(1)	земельное государство
63	1.1.63	1.1.64	323*5.3	0.4	земельное государство	78.07.0010015.1264(1)	земельное государство
64	1.1.64	1.1.65	323*5.3	0.4	земельное государство	78.07.0010015.1264(1)	земельное государство
65	1.1.65	1.1.66	323*5.7	0.4	земельное государство	78.07.0010015.1264(1)	земельное государство
66	1.1.66	1.1.67	326*18.6	0.4	земельное государство	78.07.0010015.1264(1)	земельное государство
67	1.1.67	1.1.68	328*17.9	0.4	земельное государство	78.07.0010015.1264(1)	земельное государство
68	1.1.68	1.1.69	328*17.9	0.4	земельное государство	78.07.0010015.1264(1)	земельное государство
69	1.1.69	1.1.70	330*15.3	0.4	земельное государство	78.07.0010015.1264(1)	земельное государство
70	1.1.70	1.1.71	332*54.7	5.38	земельное государство	78.07.0010015.1264(1)	земельное государство
71	1.1.71	1.1.72	335*48.3	1.22	земельное государство	78.07.0010015.1264(1)	земельное государство
72	1.1.72	1.1.73	338*14.5	17.28	земельное государство	78.07.0010015.1264(1)	земельное государство
73	1.1.73	1.1.74	344*41.2	0.82	земельное государство	78.07.0010015.1264(1)	земельное государство
74	1.1.74	1.1.75	344*17.7	0.4	земельное государство	78.07.0010015.1264(1)	земельное государство
75	1.1.75	1.1.76	349*29.6	23.74	земельное государство	78.07.0010015.1264(1)	земельное государство
76	1.1.76	1.1.77	349*5.7	1.31	земельное государство	78.07.0010015.1264(1)	земельное государство
77	1.1.77	1.1.78	349*46.1	6.54	земельное государство	78.07.0010015.1264(1)	земельное государство
78	1.1.78	1.1.79	349*24.7	1.26	земельное государство	78.07.0010015.1264(1)	земельное государство
79	1.1.79	1.1.80	349*24.7	0.86	земельное государство	78.07.0010015.1264(1)	земельное государство
80	1.1.80	1.1.81	349*57.7	0.84	земельное государство	78.07.0010015.1264(1)	земельное государство

Земельный участок вид объекта недвижимости		
Лист № 2 раздела 3.1	Выдел кадастровый 3.1.6	Выдел кадастровый 3
02.06.2026 № 03/001/001/2025-11609-2/01		
Кадастровый номер: 78.07.0010015.13		
1	2	3
81	1.1.81	1.1.82
82	1.1.82	1.1.83
83	1.1.83	1.1.84
84	1.1.84	1.1.85
85	1.1.85	1.1.86
86	1.1.86	1.1.87
87	1.1.87	1.1.88
88	1.1.88	1.1.89
89	1.1.89	1.1.90
90	1.1.90	1.1.91

Земельный участок вид объекта недвижимости							
Лист № 4 раздела 3.1		Виды использования 3.1.6		Виды назначения 3		Цели использования 304	
02.05.2025 № Ю/001-001/2025-11609-2/01				Хозяйственный номер			
				78.07.001015.13			
1	2	3	4	5	6	7	8
83	1.1.81	1.1.81	339'50.5	0.84	земельный участок	78.07.001015.1264(1)	земельный участок
82	1.1.82	1.1.81	340'29.0	0.84	земельный участок	78.07.001015.1264(1)	земельный участок
85	1.1.85	1.1.84	341'21.0	0.84	земельный участок	78.07.001015.1264(1)	земельный участок
84	1.1.80	1.1.87	341'59.0	0.84	земельный участок	78.07.001015.1264(1)	земельный участок
87	1.1.87	1.1.84	343'18.1	0.84	земельный участок	78.07.001015.1264(1)	земельный участок
88	1.1.86	1.1.87	344'8.9	0.84	земельный участок	78.07.001015.1264(1)	земельный участок
87	1.1.87	1.1.88	345'28.0	0.84	земельный участок	78.07.001015.1264(1)	земельный участок
88	1.1.88	1.1.89	345'28.0	0.84	земельный участок	78.07.001015.1264(1)	земельный участок
89	1.1.89	1.1.88	346'17.2	0.84	земельный участок	78.07.001015.1264(1)	земельный участок
90	1.1.90	1.1.91	347'37.1	0.84	земельный участок	78.07.001015.1264(1)	земельный участок
91	1.1.91	1.1.92	348'17.3	0.84	земельный участок	78.07.001015.1264(1)	земельный участок
92	1.1.92	1.1.91	349'45.4	0.84	земельный участок	78.07.001015.1264(1)	земельный участок
93	1.1.93	1.1.94	350'18.7	0.84	земельный участок	78.07.001015.1264(1)	земельный участок
94	1.1.94	1.1.97	351'57.8	0.84	земельный участок	78.07.001015.1264(1)	земельный участок
95	1.1.95	1.1.96	351'46.4	0.84	земельный участок	78.07.001015.1264(1)	земельный участок
96	1.1.96	1.1.97	353'12.7	0.84	земельный участок	78.07.001015.1264(1)	земельный участок
97	1.1.97	1.1.98	353'48.7	0.84	земельный участок	78.07.001015.1264(1)	земельный участок
98	1.1.98	1.1.99	355'14.2	0.84	земельный участок	78.07.001015.1264(1)	земельный участок
99	1.1.99	1.1.100	355'10.7	0.83	земельный участок	78.07.001015.1264(1)	земельный участок
100	1.1.100	1.1.101	356'55.6	0.84	земельный участок	78.07.001015.1264(1)	земельный участок
101	1.1.101	1.1.102	357'10.4	0.84	земельный участок	78.07.001015.1264(1)	земельный участок
102	1.1.102	1.1.103	358'38.2	0.84	земельный участок	78.07.001015.1264(1)	земельный участок
103	1.1.103	1.1.104	359'18.1	0.84	земельный участок	78.07.001015.1264(1)	земельный участок
104	1.1.104	1.1.105	0'0.0	0.84	земельный участок	78.07.001015.1264(1)	земельный участок
105	1.1.105	1.1.106	0'40.9	0.84	земельный участок	78.07.001015.1264(1)	земельный участок
106	1.1.106	1.1.107	7'4.2	0.83	земельный участок	78.07.001015.1264(1)	земельный участок
107	1.1.107	1.1.108	7'43.6	0.84	земельный участок	78.07.001015.1264(1)	земельный участок
108	1.1.108	1.1.109	8'24.6	0.84	земельный участок	78.07.001015.1264(1)	земельный участок
109	1.1.109	1.1.110	15'29.5	23.86	земельный участок	78.07.001015.1264(1)	земельный участок

 Министерство по вопросам земельных отношений Республики Беларусь Управление государственного кадастра недвижимости и земельными ресурсами Департамент по Республике Беларусь		ИННОВАЦИОННЫЕ ТЕХНОЛОГИИ

Земельный участок вид объекта недвижимости							
Лист № 5 раздела 3.1		Виды использования 3.1.6		Виды назначения 3		Цели использования 304	
02.05.2025 № Ю/001-001/2025-11609-2/01				Хозяйственный номер			
				78.07.001015.13			
1	2	3	4	5	6	7	8
110	1.1.110	1.1.111	339'9.8	13.32	земельный участок	78.07.001015.1264(1)	земельный участок
111	1.1.111	1.1.112	245'18.1	7.76	земельный участок	78.07.001015.1264(1)	земельный участок
112	1.1.112	1.1.113	327'13.8	9.91	земельный участок	78.07.001015.1264(1)	земельный участок
113	1.1.113	1.1.114	359'56.7	72.67	земельный участок	78.07.001015.1264(1)	земельный участок
114	1.1.114	1.1.115	79'33.1	10.73	земельный участок	78.07.001015.1264(1)	земельный участок
115	1.1.115	1.1.116	2'46.1	11.89	земельный участок	78.07.001015.1264(1)	земельный участок
116	1.1.116	1.1.117	8'55.7	10.01	земельный участок	78.07.001015.1264(1)	земельный участок
117	1.1.117	1.1.118	12'5.2	5.06	земельный участок	78.07.001015.1264(1)	земельный участок
118	1.1.118	1.1.119	18'13.2	4.88	земельный участок	78.07.001015.1264(1)	земельный участок
119	1.1.119	1.1.120	20'33.0	7.11	земельный участок	78.07.001015.1264(1)	земельный участок
120	1.1.120	1.1.121	25'1.4	14.14	земельный участок	78.07.001015.1264(1)	земельный участок
121	1.1.121	1.1.122	26'45.3	11.81	земельный участок	78.07.001015.1264(1)	земельный участок
122	1.1.122	1.1.123	27'33.0	14.41	земельный участок	78.07.001015.1264(1)	земельный участок
123	1.1.123	1.1.124	28'24.1	40.13	земельный участок	78.07.001015.1264(1)	земельный участок
124	1.1.124	1.1.125	40'38.7	5.69	земельный участок	78.07.001015.1264(1)	земельный участок
125	1.1.125	1.1.126	49'10.4	19.18	земельный участок	78.07.001015.1264(1)	земельный участок
126	1.1.126	1.1.127	21'36.8	19.0	земельный участок	78.07.001015.1264(1)	земельный участок
127	1.1.127	1.1.128	0'4.9	7.07	земельный участок	78.07.001015.1264(1)	земельный участок
128	1.1.128	1.1.129	64'46.2	12.67	земельный участок	78.07.001015.1264(1)	земельный участок
129	1.1.129	1.1.130	62'47.9	12.65	земельный участок	78.07.001015.1264(1)	земельный участок
130	1.1.130	1.1.131	85'25.4	9.4	земельный участок	78.07.001015.1264(1)	земельный участок
131	1.1.131	1.1.132	131'9.3	11.1	земельный участок	78.07.001015.1264(1)	земельный участок
132	1.1.132	1.1.133	139'41.4	12.83	земельный участок	78.07.001015.1264(1)	земельный участок
133	1.1.133	1.1.134	135'38.7	6.04	земельный участок	78.07.001015.1264(1)	земельный участок
134	1.1.134	1.1.135	60'51.3	1.7	земельный участок	78.07.001015.1264(1)	земельный участок
137	1.1.137	1.1.136	157'39.4	6.96	земельный участок	78.07.001015.1264(1)	земельный участок
136	1.1.136	1.1.137	141'43.3	3.75	земельный участок	78.07.001015.1264(1)	земельный участок
137	1.1.137	1.1.138	139'14.7	1.15	земельный участок	78.07.001015.1264(1)	земельный участок
138	1.1.138	1.1.139	67'38.3	1.54	земельный участок	78.07.001015.1264(1)	земельный участок

 Министерство по вопросам земельных отношений Республики Беларусь Управление государственного кадастра недвижимости и земельными ресурсами Департамент по Республике Беларусь		ИННОВАЦИОННЫЕ ТЕХНОЛОГИИ

Лист 31


Земельный участок вид объекта недвижимости							
Лист № 6 раздела 3.1		Всего координат 3.1. 6		Всего разделов 6		Всего листов раздела 6/6	
ОГРН 02/01/2016/06/001/001/2025-116694201							
Кадастровый номер:				78:07:00101015:12			
1	2	3	4	5	6	7	8
138	1.1.149	1.1.141	135°9.3'	21.89	данные отсутствуют	78:07:00101015:12:1(1)	данные отсутствуют
140	1.1.149	1.1.141	135°9.3'	20.01	данные отсутствуют	78:07:00101015:12:1(1)	данные отсутствуют
141	1.1.141	1.1.142	87°13.9'	17.89	данные отсутствуют	данные отсутствуют	данные отсутствуют
142	1.1.142	1.1.143	117°13.0'	138.07	данные отсутствуют	данные отсутствуют	данные отсутствуют
143	1.1.142	1.1.142			данные отсутствуют	78:07:00101015:12:12	данные отсутствуют
144	1.1.145	1.1.149	226°17.0'	47.39	данные отсутствуют	данные отсутствуют	данные отсутствуют
145	1.1.144	1.1.145	216°18.8'	1.49	данные отсутствуют	данные отсутствуют	данные отсутствуют
146	1.1.145	1.1.149	208°7.1'	1.49	данные отсутствуют	данные отсутствуют	данные отсутствуют
147	1.1.146	1.1.147	201°52.8'	1.49	данные отсутствуют	данные отсутствуют	данные отсутствуют
148	1.1.147	1.1.148	187°19.9'	1.49	данные отсутствуют	данные отсутствуют	данные отсутствуют
149	1.1.148	1.1.149	189°45.0'	1.49	данные отсутствуют	данные отсутствуют	данные отсутствуют
150	1.1.149	1.1.150	183°55.5'	1.47	данные отсутствуют	данные отсутствуют	данные отсутствуют
151	1.1.150	1.1.151	177°19.9'	1.48	данные отсутствуют	данные отсутствуют	данные отсутствуют
152	1.1.151	1.1.152	171°52.2'	1.49	данные отсутствуют	данные отсутствуют	данные отсутствуют
153	1.1.152	1.1.153	165°5.1'	1.49	данные отсутствуют	данные отсутствуют	данные отсутствуют
154	1.1.153	1.1.154	159°30.3'	1.48	данные отсутствуют	данные отсутствуют	данные отсутствуют
155	1.1.154	1.1.155	151°9.3'	1.48	данные отсутствуют	данные отсутствуют	данные отсутствуют
156	1.1.155	1.1.156	142°50.8'	1.49	данные отсутствуют	данные отсутствуют	данные отсутствуют
157	1.1.156	1.1.1	140°44.5'	1.49	данные отсутствуют	данные отсутствуют	данные отсутствуют

ИП	 ФЕДЕРАЛЬНОЕ АГЕНТСТВО ТЕХНИЧЕСКОГО РЕГУЛИРОВАНИЯ И ТЕХНИЧЕСКОГО РЕГУЛИРОВАНИЯ И ТЕХНИЧЕСКОГО РЕГУЛИРОВАНИЯ И ТЕХНИЧЕСКОГО РЕГУЛИРОВАНИЯ И ТЕХНИЧЕСКОГО РЕГУЛИРОВАНИЯ	ИП
ИП	ИП	ИП

Рисунок 3.2 Лист 34

Выписка из Единого государственного реестра недвижимости об объекте недвижимости
Объект недвижимости: земельный участок.

Земельный участок вид объекта недвижимости							
Лист № 1 раздела 3.2		Всего координат 3.2. 0		Всего разделов 2		Всего листов раздела 2/6	
ОГРН 02/01/2016/06/001/001/2025-116694199							
Кадастровый номер:				78:07:00101015:15			
Сведения о характеристиках точек границ земельного участка							
Номер точки	Координаты, м			Отклонение от действительной площади	Средняя квадратичная погрешность измерения координат аграрных земель границ земельного участка, м		
	X	Y	Z		X	Y	Z
1	95880.65	113428.7	-	-	-	-	-
2	96057	113464.45	-	-	-	-	-
3	96018.52	113441.59	-	-	-	-	-
4	96013.18	113422.17	-	-	-	-	-
5	95860.82	113501.47	-	-	-	-	-
6	95863.47	113482.3	-	-	-	-	-
7	95880.41	113465.82	-	-	-	-	-
8	95839.67	113462.75	-	-	-	-	-
9	95831.38	113429.26	-	-	-	-	-
10	95846.91	113429.22	-	-	-	-	-
11	95846.23	113420.8	-	-	-	-	-
12	95845.53	113420.96	-	-	-	-	-
13	95844.91	113420.29	-	-	-	-	-
14	95844.13	113420.8	-	-	-	-	-
15	95843.78	113420.89	-	-	-	-	-
16	95843.2	113420.15	-	-	-	-	-
17	95842.68	113421.59	-	-	-	-	-
18	95842.19	113420.82	-	-	-	-	-
19	95841.73	113420.82	-	-	-	-	-
20	95841.3	113420.81	-	-	-	-	-
21	95840.9	113420.10	-	-	-	-	-
22	95840.54	113420.34	-	-	-	-	-

ИП	 ФЕДЕРАЛЬНОЕ АГЕНТСТВО ТЕХНИЧЕСКОГО РЕГУЛИРОВАНИЯ И ТЕХНИЧЕСКОГО РЕГУЛИРОВАНИЯ И ТЕХНИЧЕСКОГО РЕГУЛИРОВАНИЯ И ТЕХНИЧЕСКОГО РЕГУЛИРОВАНИЯ И ТЕХНИЧЕСКОГО РЕГУЛИРОВАНИЯ	ИП
ИП	ИП	ИП


Лист 31

Земельный участок № 02.05.2023г. № 03/001/001/2023-1/009/209					
№ 02.05.2023г. № 03/001/001/2023-1/009/209					
Лист № 2 раздела 3.2		Виды использования 3.2. 6		Виды разделов 3	Дата окончания срока 304
Хозяйственный номер		78.07.0010015.13			
1	2	3	4	5	6
23	95810.2	113282.08	-	-	-
24	95810.91	113281.61	-	-	-
25	95810.64	113280.75	-	-	-
26	95810.41	113279.89	-	-	-
27	95810.21	113278.94	-	-	-
28	95810.05	113278.04	-	-	-
29	95810.81	113277.13	-	-	-
30	95810.54	113276.21	-	-	-
31	95810.78	113275.3	-	-	-
32	95810.70	113274.38	-	-	-
33	95810.70	113273.40	-	-	-
34	95810.83	113272.54	-	-	-
35	95810.62	113271.63	-	-	-
36	95810.04	113270.71	-	-	-
37	95810.1	113269.81	-	-	-
38	95810.10	113268.91	-	-	-
39	95810.62	113268.02	-	-	-
40	95810.82	113267.25	-	-	-
41	95813.64	113266.23	-	-	-
42	95813.27	113265.3	-	-	-
43	95813.8	113264.37	-	-	-
44	95813.73	113263.25	-	-	-
45	95811.90	113262.93	-	-	-
46	95814.22	113261.61	-	-	-
47	95814.47	113260.3	-	-	-
48	95814.73	113259.99	-	-	-
49	95814.91	113259.40	-	-	-
50	95815.70	113258.59	-	-	-
51	95815.51	113257.69	-	-	-

 <p>МИНИСТЕРСТВО ЛАНДАШЕВОГО И ГОРОДСКОГО СТРОИТЕЛЬСТВА РЕСПУБЛИКИ БЕЛАРУСЬ Учреждение «РЕСПУБЛИКАНСКИЙ ЦЕНТР ПОДДЕРЖКИ И ТЕХНИЧЕСКОГО СОПРОВОЖДЕНИЯ РАБОТЫ ПО НЕДВИЖИМОМУ ИМУЩЕСТВУ» Средствами «ГРИД» от 01.08.2023 г. № 03/001</p>	ИНДИВИДУАЛЬНЫЙ ФУНКЦИОНАЛ
--	---------------------------


Лист 36

Земельный участок № 02.05.2023г. № 03/001/001/2023-1/009/209					
№ 02.05.2023г. № 03/001/001/2023-1/009/209					
Лист № 3 раздела 3.2		Виды использования 3.2. 6		Виды разделов 3	Дата окончания срока 304
Хозяйственный номер		78.07.0010015.13			
1	2	3	4	5	6
52	95815.8	113256.8	-	-	-
53	95816.00	113256.52	-	-	-
54	95816.77	113255.23	-	-	-
55	95816.60	113255.06	-	-	-
56	95816.95	113254.80	-	-	-
57	95817.25	113255.41	-	-	-
58	95817.25	113255.15	-	-	-
59	95817.85	113254.69	-	-	-
60	95818.10	113254.04	-	-	-
61	95818.40	113254.39	-	-	-
62	95818.9	113254.15	-	-	-
63	95819.12	113253.91	-	-	-
64	95819.41	113253.67	-	-	-
65	95819.77	113253.43	-	-	-
66	95850.11	113253.22	-	-	-
67	95850.44	113253	-	-	-
68	95850.78	113252.70	-	-	-
69	95851.12	113252.58	-	-	-
70	95851.47	113252.38	-	-	-
71	95851.20	113251.91	-	-	-
72	95856.73	113251.45	-	-	-
73	95891.69	113251.8	-	-	-
74	95881.54	113251.60	-	-	-
75	95880.42	113251.75	-	-	-
76	95923.52	113251.72	-	-	-
77	95923.85	113251.6	-	-	-
78	95923.95	113251.23	-	-	-
79	95929.19	113251.41	-	-	-
80	95915.06	113251.28	-	-	-

 <p>МИНИСТЕРСТВО ЛАНДАШЕВОГО И ГОРОДСКОГО СТРОИТЕЛЬСТВА РЕСПУБЛИКИ БЕЛАРУСЬ Учреждение «РЕСПУБЛИКАНСКИЙ ЦЕНТР ПОДДЕРЖКИ И ТЕХНИЧЕСКОГО СОПРОВОЖДЕНИЯ РАБОТЫ ПО НЕДВИЖИМОМУ ИМУЩЕСТВУ» Средствами «ГРИД» от 01.08.2023 г. № 03/001</p>	ИНДИВИДУАЛЬНЫЙ ФУНКЦИОНАЛ
--	---------------------------


Лист 17

Земельный участок наименование					
Лист № 4 раздела 3.2		Виды разрешений 3.2. 6		Виды разрешений 8	Дата окончания срока 104
02.05.2025г. № 10/001-001/2025-116094209					
Кадастровый номер 78.07.0010015.13					
1	2	3	4	5	
81	85815.61	113220.98	-	-	
82	85816.62	113220.69	-	-	
83	85817.62	113220.41	-	-	
84	85818.22	113220.14	-	-	
85	85819.02	113219.88	-	-	
86	85819.82	113219.61	-	-	
87	85840.63	113219.41	-	-	
88	85841.44	113219.2	-	-	
89	85842.25	113218.99	-	-	
90	85843.07	113218.8	-	-	
91	85843.89	113218.62	-	-	
92	85844.71	113218.45	-	-	
93	85845.54	113218.3	-	-	
94	85846.36	113218.16	-	-	
95	85847.19	113218.03	-	-	
96	85848.02	113217.91	-	-	
97	85848.88	113217.81	-	-	
98	85849.69	113217.72	-	-	
99	85850.52	113217.65	-	-	
100	85851.36	113217.58	-	-	
101	85852.2	113217.55	-	-	
102	85853.04	113217.49	-	-	
103	85853.88	113217.47	-	-	
104	85854.72	113217.46	-	-	
105	85855.58	113217.38	-	-	
106	85856.4	113217.47	-	-	
107	85857.23	113217.3	-	-	
108	85858.07	113217.34	-	-	
109	85859.01	113217.59	-	-	

Итого выделенных земельностей	 ДОКУМЕНТ ПОДЛИННО КОПИЕ НЕ ПРИНИМАЮТСЯ Подпись: _____ Место: _____ Дата: _____	Итого выделенных земельностей
-------------------------------	--	-------------------------------

Лист 18

Земельный участок наименование					
Лист № 5 раздела 3.2		Виды разрешений 3.2. 6		Виды разрешений 8	Дата окончания срока 104
02.05.2025г. № 10/001-001/2025-116094209					
Кадастровый номер 78.07.0010015.13					
1	2	3	4	5	
110	85862.86	113215.28	-	-	
111	86013.69	113209.57	-	-	
112	86013.7	113207.8	-	-	
113	86621.88	113197.78	-	-	
114	86668.43	113183.3	-	-	
115	86665.72	113165.84	-	-	
116	86387.27	113156.42	-	-	
117	86337.23	113146.14	-	-	
118	86322.18	113149.2	-	-	
119	86320.91	113200.76	-	-	
120	86311.68	113202.78	-	-	
121	86344.40	113208.56	-	-	
122	86254.86	113211.79	-	-	
123	86385.20	113228.92	-	-	
124	86219.52	113252.7	-	-	
125	86212.63	113236.4	-	-	
126	86218.58	113270.83	-	-	
127	86255.76	113278.83	-	-	
128	86260.83	113276.82	-	-	
129	86268.25	113260.29	-	-	
130	86270.83	113267.13	-	-	
131	86217.55	113305.9	-	-	
132	86269.66	113313.8	-	-	
133	86283.58	113324.79	-	-	
134	86258.17	113327.68	-	-	
135	86258.76	113334.86	-	-	
136	86252.52	113331.95	-	-	
137	86249.38	113344.28	-	-	
138	86248.71	113345.02	-	-	

Итого выделенных земельностей	 ДОКУМЕНТ ПОДЛИННО КОПИЕ НЕ ПРИНИМАЮТСЯ Подпись: _____ Место: _____ Дата: _____	Итого выделенных земельностей
-------------------------------	--	-------------------------------


Земельный участок вид объекта недвижимости					
Лист № 6 раздела 3.2		Всего земельных участков 3.2. 6		Всего земельных 3	Всего земель площадью 394
ОЗ.05.00376.76.03.001-001/2025-116004209					
Кадастровый номер 78.07.0010015.12					
1	2	3	4	5	
139	86248.96	113376.56	-	-	
140	86243.47	113351.97	-	-	
141	86279.9	113395.1	-	-	
142	86242.40	113368.22	-	-	
143	86344.15	113442	-	-	
144	86104.4	113427.75	-	-	
145	86187.17	113426.01	-	-	
146	86168.66	113426.24	-	-	
147	86194.49	113425.66	-	-	
148	86263.06	113425.23	-	-	
149	86191.6	113425	-	-	
150	86100.13	113424.9	-	-	
151	86698.68	113424.97	-	-	
152	86697.18	113425.18	-	-	
153	86695.75	113425.56	-	-	
154	86694.18	113426.06	-	-	
155	86693.61	113426.75	-	-	
156	86691.8	113427.56	-	-	
1	86698.68	113424.3	-	-	


Информационно-техническое задание		
Информационно-техническое задание	 <p>ФЕДЕРАЛЬНОЕ АГЕНТСТВО ТЕХНИЧЕСКОГО РЕГУЛИРОВАНИЯ И СТАНДАРТИЗАЦИИ Техническое задание № 001/2025-116004209</p>	Информационно-техническое задание

Рисунок 4 Лист 40

Выявление Единого государственного ресурса недвижимости об объекте недвижимости

Сведения о частях земельного участка

Земельный участок вид объекта недвижимости					
Лист № 1 раздела 4		Всего земельных участков 4. 39		Всего земельных 3	Всего земель площадью 396
ОЗ.05.00376.76.03.001-001/2025-116004300					
Кадастровый номер 78.07.0010019.15					
Цели выноса, сведения части земельного участка			Рисковый кадастровый номер 78.07.0010019.15.04		
					
Масштаб 1:2000					


Информационно-техническое задание		
Информационно-техническое задание	 <p>ФЕДЕРАЛЬНОЕ АГЕНТСТВО ТЕХНИЧЕСКОГО РЕГУЛИРОВАНИЯ И СТАНДАРТИЗАЦИИ Техническое задание № 001/2025-116004300</p>	Информационно-техническое задание

Земельный участок вид объекта недвижимости			
Лист № 3 раздела 4	Высота здания/раздела 4: 30	Высота здания: 0	Высота здания/максимум: 300
02.05.2025г № 03/001-001/2025-116094201			
Кадастровый номер		78.07.003015.12	
Линия (граница, социальная норма, ограничение обременения)		Исходный номер участка: 78.07.003015.12.04	
Масштаб: 1:5000		Рисунки обременения	


История возникновения собственности	ФЕДЕРАЛЬНОЕ АГЕНТСТВО ТЕХНИЧЕСКОГО РЕГУЛИРОВАНИЯ И МЕТРОЛОГИИ Уполномоченный орган по техническому регулированию и метрологии Ведомство: ФЕДЕРАЛЬНОЕ АГЕНТСТВО ТЕХНИЧЕСКОГО РЕГУЛИРОВАНИЯ И МЕТРОЛОГИИ ИНТЕРНАЦИОНАЛЬНЫЙ КОД: RU Сайт: www.gost.ru	Информация о документах


Земельный участок вид объекта недвижимости			
Лист № 3 раздела 4	Высота здания/раздела 4: 30	Высота здания: 0	Высота здания/максимум: 300
02.05.2025г № 03/001-001/2025-116094201			
Кадастровый номер		78.07.003015.12	
Линия (граница, социальная норма, ограничение обременения)		Исходный номер участка: 78.07.003015.12.04	
Масштаб: 1:5000		Рисунки обременения	


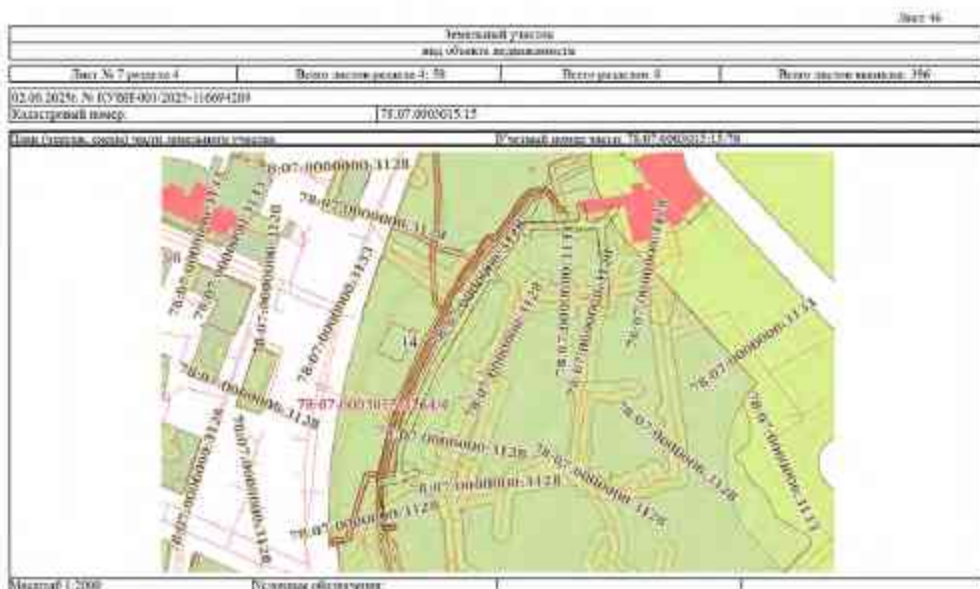

История возникновения собственности	ФЕДЕРАЛЬНОЕ АГЕНТСТВО ТЕХНИЧЕСКОГО РЕГУЛИРОВАНИЯ И МЕТРОЛОГИИ Уполномоченный орган по техническому регулированию и метрологии Ведомство: ФЕДЕРАЛЬНОЕ АГЕНТСТВО ТЕХНИЧЕСКОГО РЕГУЛИРОВАНИЯ И МЕТРОЛОГИИ ИНТЕРНАЦИОНАЛЬНЫЙ КОД: RU Сайт: www.gost.ru	Информация о документах



Земельный участок или объект недвижимости			
Лист № 4 раздела 4	Высота здания/раздела 4: 30	Высота здания/раздела 5	Высота здания/максимум: 30
02.05.2025г № КУ001-001/2025-116094201			
Кадастровый номер:		78.07.0010515.13	
Цель (цели), социаль. знач. размещения объектов:		Исходный номер участка: 78.07.0010515.13.01	
			
Масштаб: 1:500		Р.С. выдан: 08.08.2025г.	


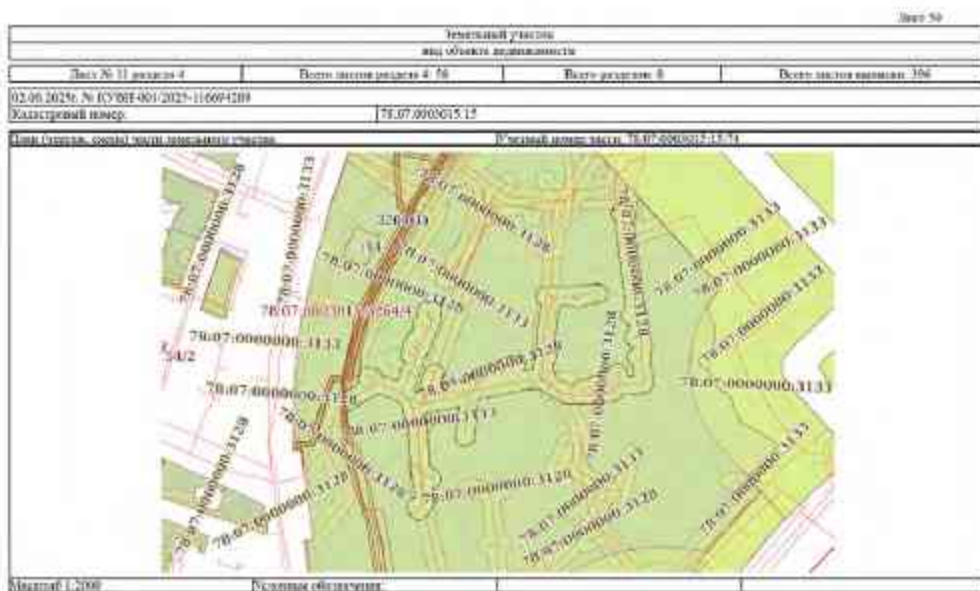
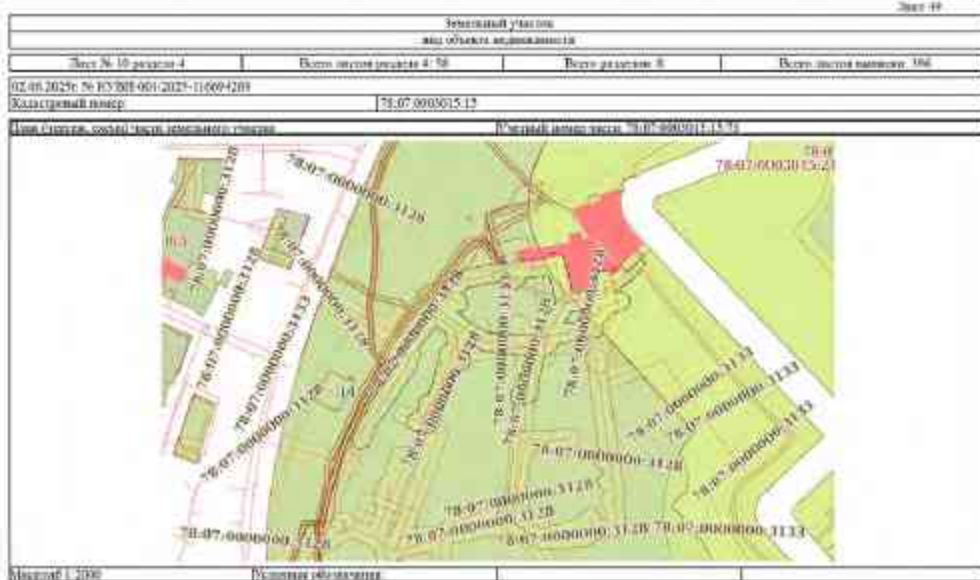
История возникновения собственности	 ФЕДЕРАЛЬНОЕ АГЕНТСТВО ТЕХНИЧЕСКОГО РЕГУЛИРОВАНИЯ И ТЕХНИЧЕСКОГО РЕГУЛИРОВАНИЯ РОССИЙСКОЙ ФЕДЕРАЦИИ ФЕДЕРАЛЬНОЕ АГЕНТСТВО ТЕХНИЧЕСКОГО РЕГУЛИРОВАНИЯ И ТЕХНИЧЕСКОГО РЕГУЛИРОВАНИЯ РОССИЙСКОЙ ФЕДЕРАЦИИ Средствами ФТС России от 08.08.2025г.	Информация о факторе


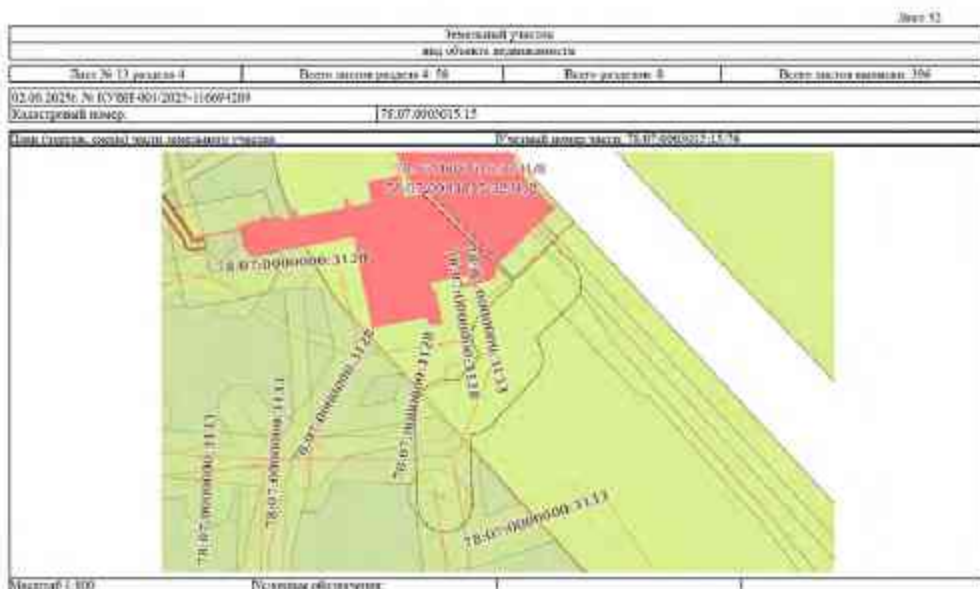

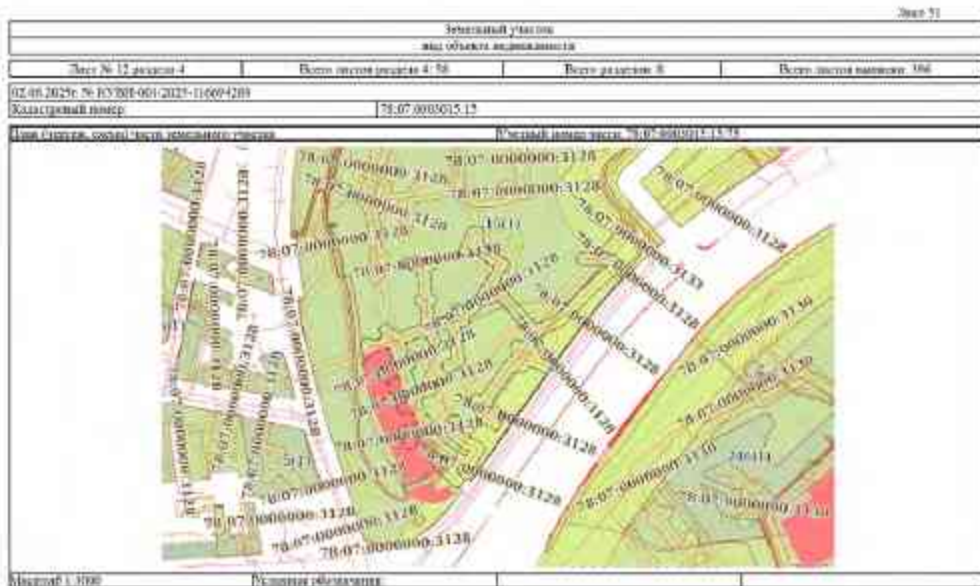
Земельный участок или объект недвижимости			
Лист № 5 раздела 4	Высота здания/раздела 4: 30	Высота здания/раздела 5	Высота здания/максимум: 30
02.05.2025г № КУ001-001/2025-116094201			
Кадастровый номер:		78.07.0010515.13	
Цель (цели), социаль. знач. размещения объектов:		Исходный номер участка: 78.07.0010515.13.01	
			
Масштаб: 1:500		Р.С. выдан: 08.08.2025г.	


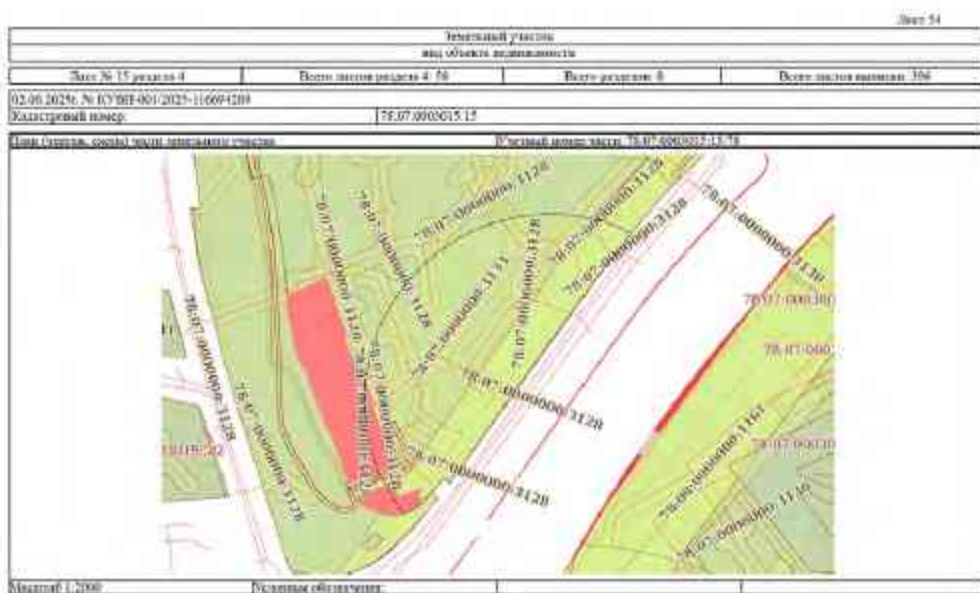
История возникновения собственности	 ФЕДЕРАЛЬНОЕ АГЕНТСТВО ТЕХНИЧЕСКОГО РЕГУЛИРОВАНИЯ И ТЕХНИЧЕСКОГО РЕГУЛИРОВАНИЯ РОССИЙСКОЙ ФЕДЕРАЦИИ ФЕДЕРАЛЬНОЕ АГЕНТСТВО ТЕХНИЧЕСКОГО РЕГУЛИРОВАНИЯ И ТЕХНИЧЕСКОГО РЕГУЛИРОВАНИЯ РОССИЙСКОЙ ФЕДЕРАЦИИ Средствами ФТС России от 08.08.2025г.	Информация о факторе


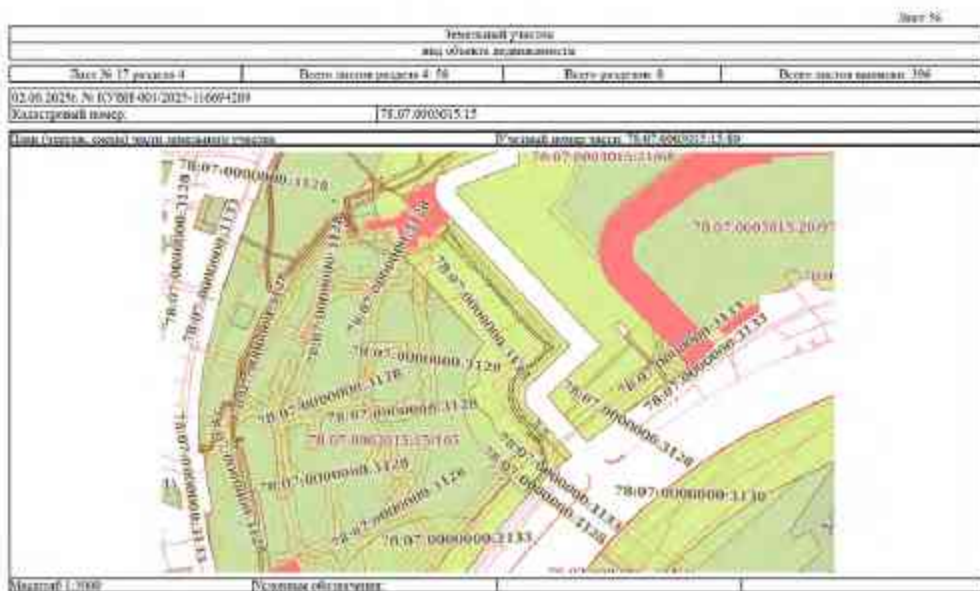




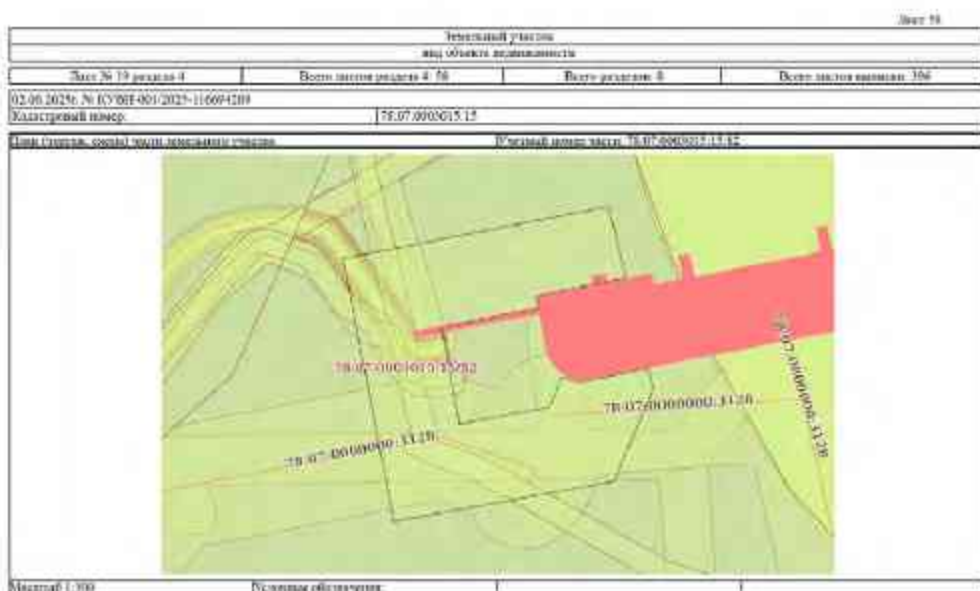



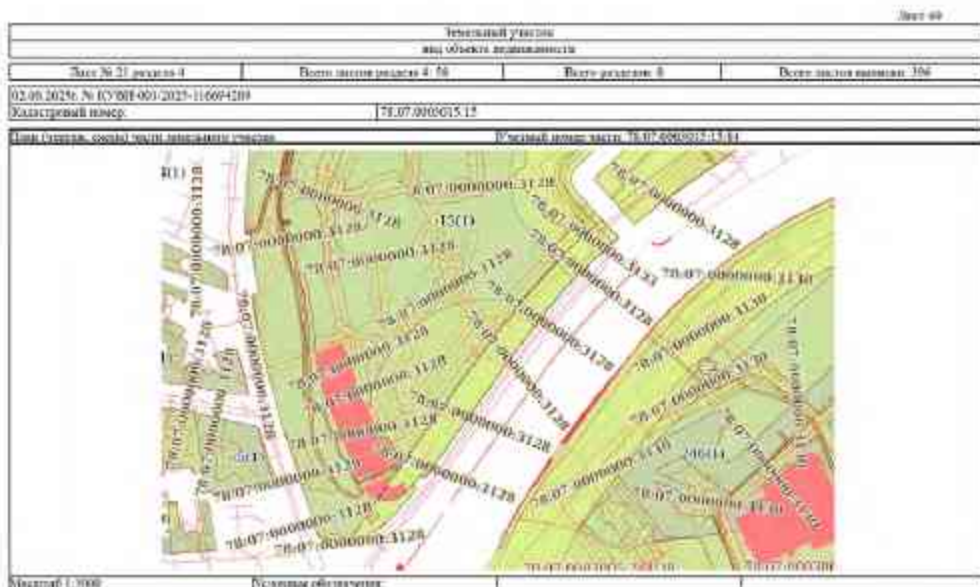



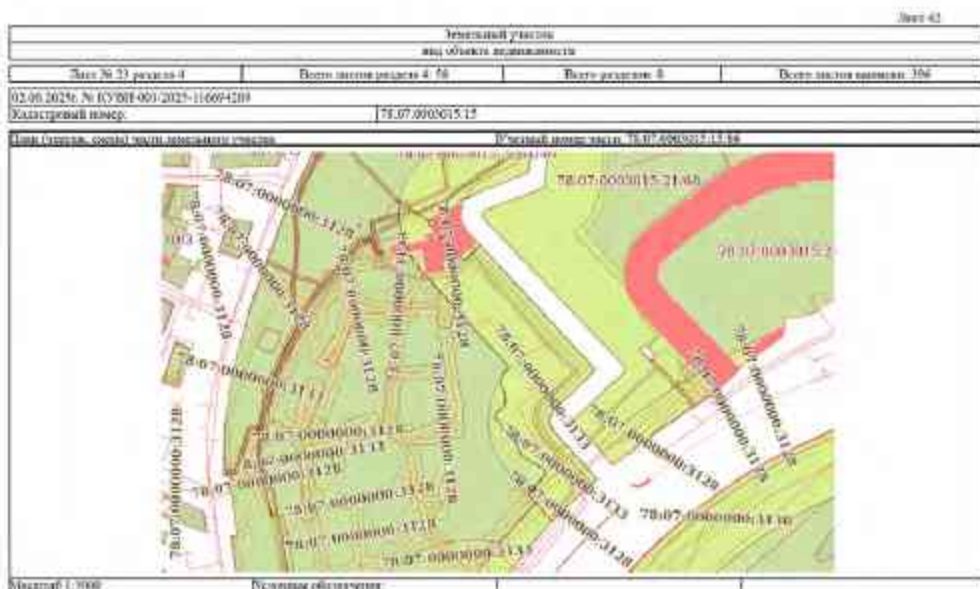
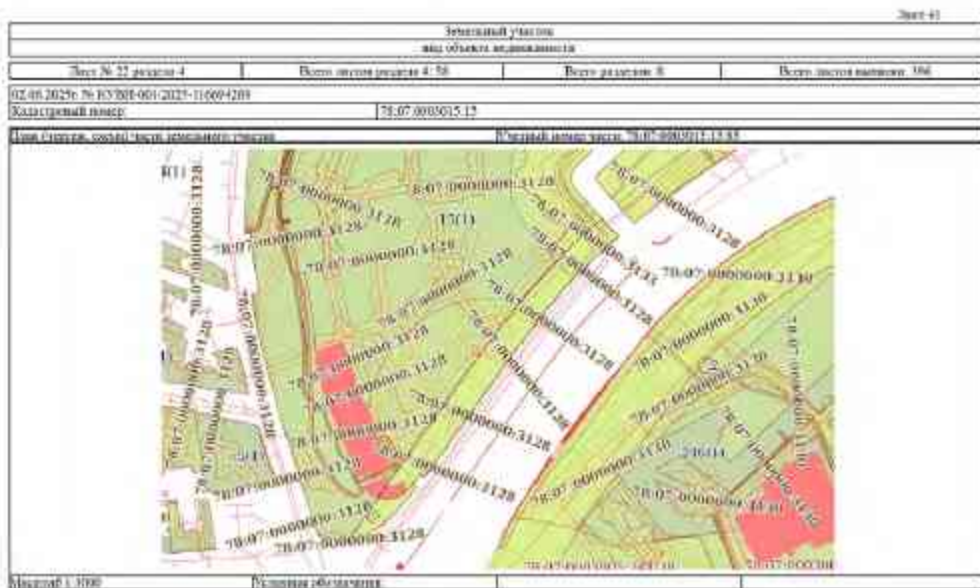



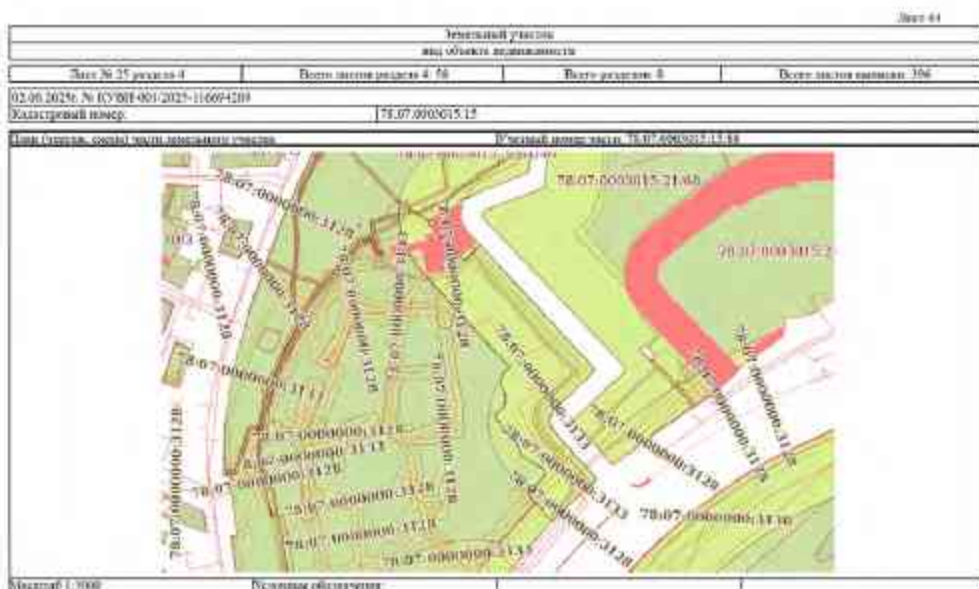
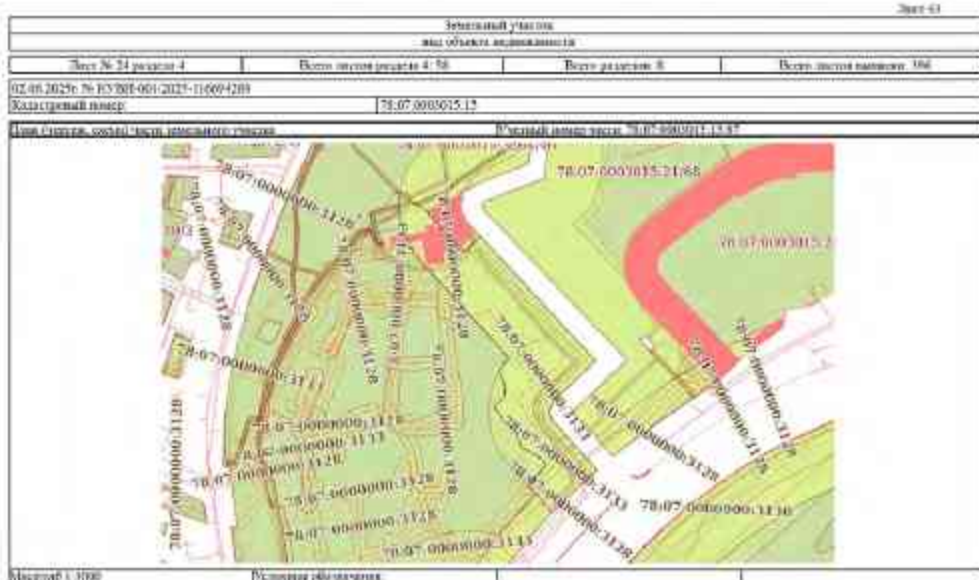














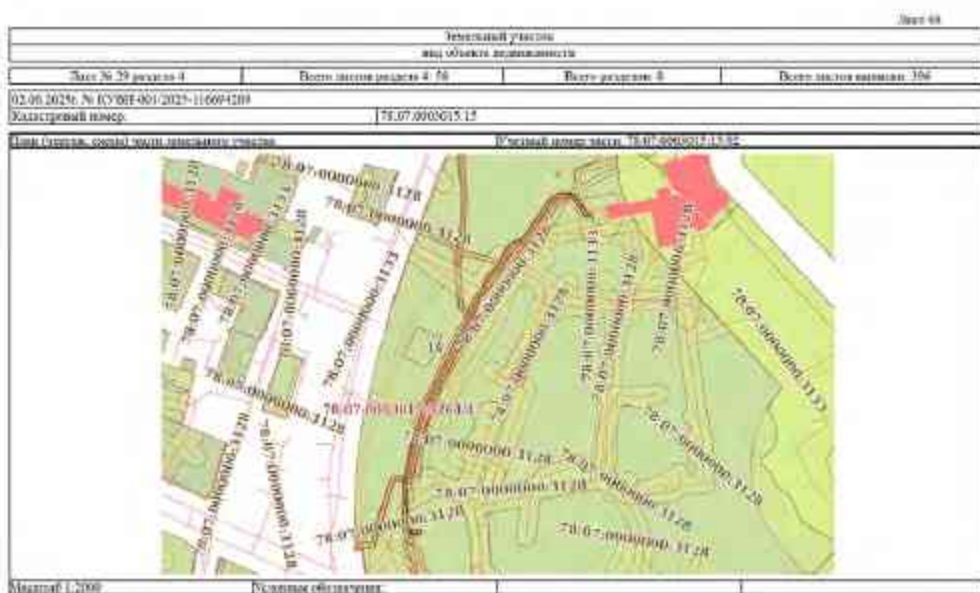
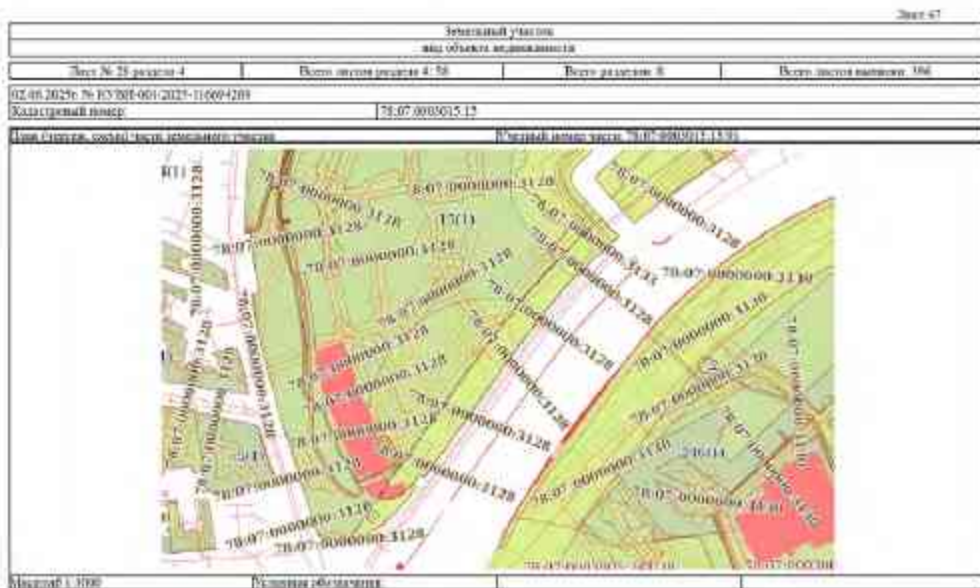



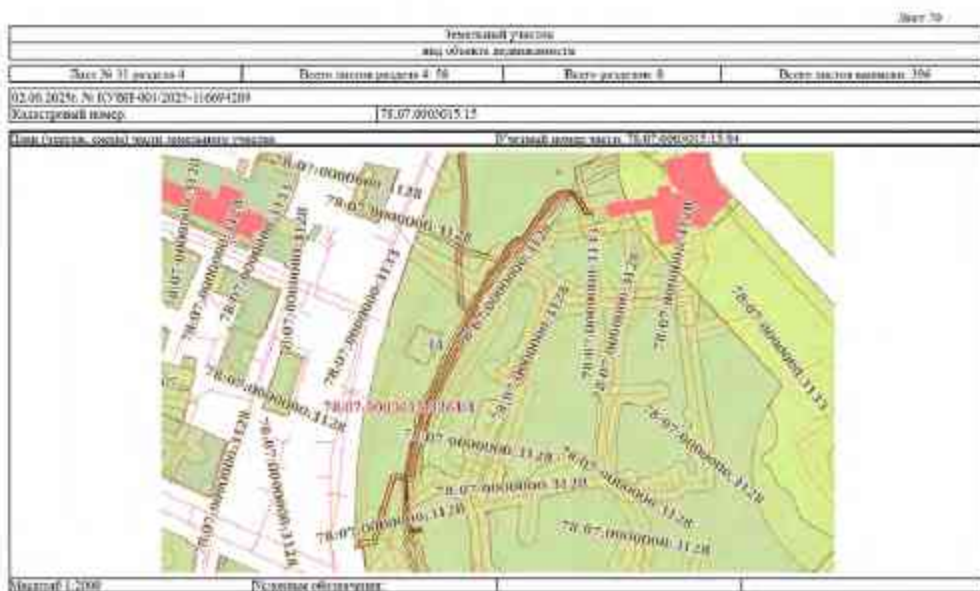

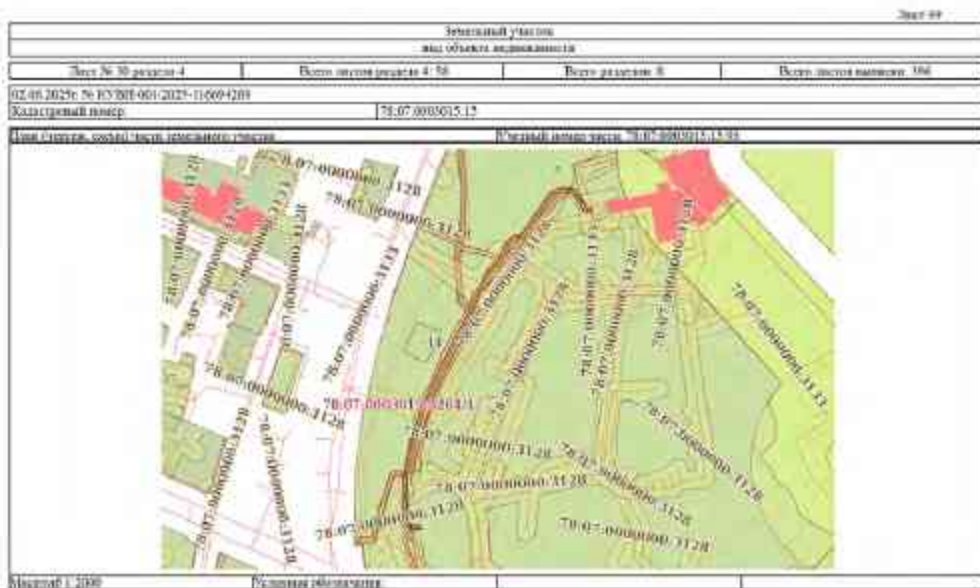
Земельный участок вид объекта недвижимости			
Лист № 26 раздела 4	Всего листов раздела 4: 58	Всего разделов: 8	Всего листов выдела: 156
02.06.2025г. № КУ 001-001/2025-116694201			
Кадастровый номер:		78.07.0030015.12	
Центр участка, координаты центра земельного участка		Площадь участка: 78.07.0030015.12.39	
			
Масштаб: 1:3000	Рисунки обозначения		

История возникновения собственности	 ДОКУМЕНТ ПОДЛИННИК КОМПЬЮТЕРНОЕ ВОССТАНОВЛЕНИЕ Сведения об объекте недвижимости Выдано Федеральной службой государственной регистрации, кадастра и картографии 02.06.2025г. в 10:20:46	Информация о фактах

Земельный участок вид объекта недвижимости			
Лист № 27 раздела 4	Всего листов раздела 4: 58	Всего разделов: 8	Всего листов выдела: 156
02.06.2025г. № КУ 001-001/2025-116694201			
Кадастровый номер:		78.07.0030015.12	
Центр участка, координаты центра земельного участка		Площадь участка: 78.07.0030015.12.39	
			
Масштаб: 1:3000	Рисунки обозначения		

История возникновения собственности	 ДОКУМЕНТ ПОДЛИННИК КОМПЬЮТЕРНОЕ ВОССТАНОВЛЕНИЕ Сведения об объекте недвижимости Выдано Федеральной службой государственной регистрации, кадастра и картографии 02.06.2025г. в 10:20:46	Информация о фактах






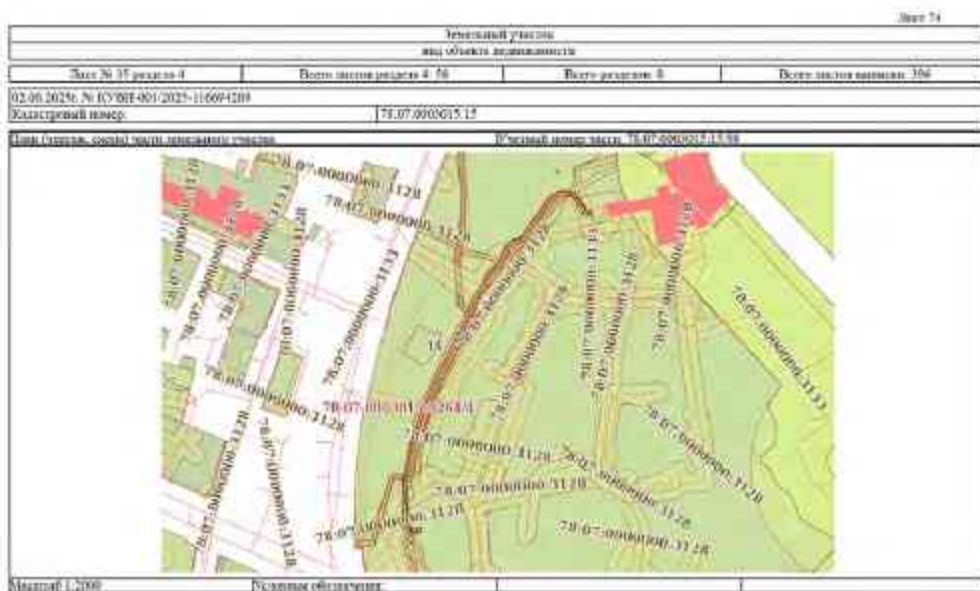
Земельный участок или объект недвижимости			
Лист № 33 раздела 4	Высота здания (зданий) 4, 5б	Высота размещения 8	Высота здания (зданий) 15б
02.06.2025г. № КУ001-001/2025-116694209			
Кадастровый номер		78.07.00305015.12	
Центр участка, координаты точки размещения объекта		Площадь участка, кв.м. 78.07.00305011.15.38	
Масштаб 1:3000	Плановые обозначения		


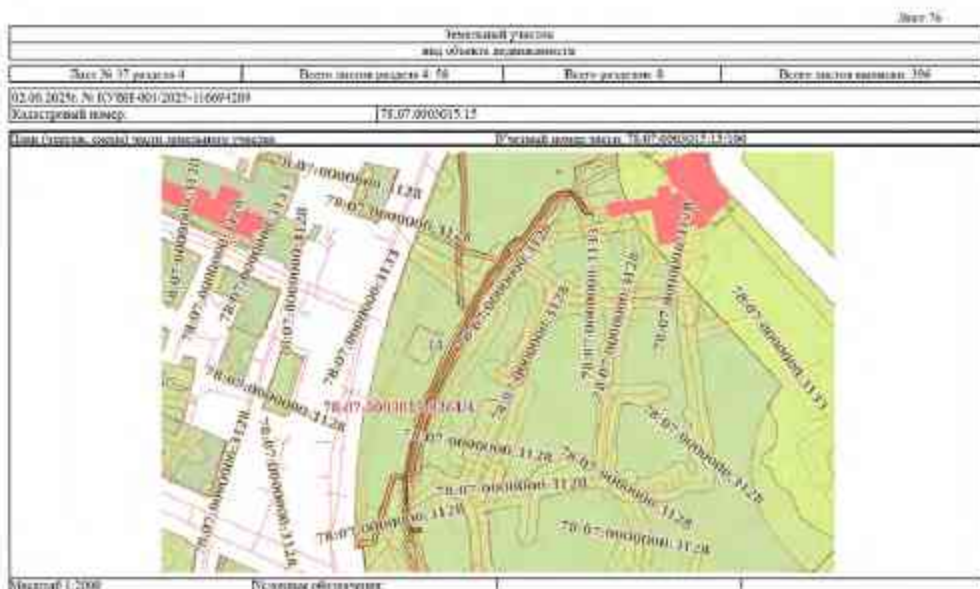
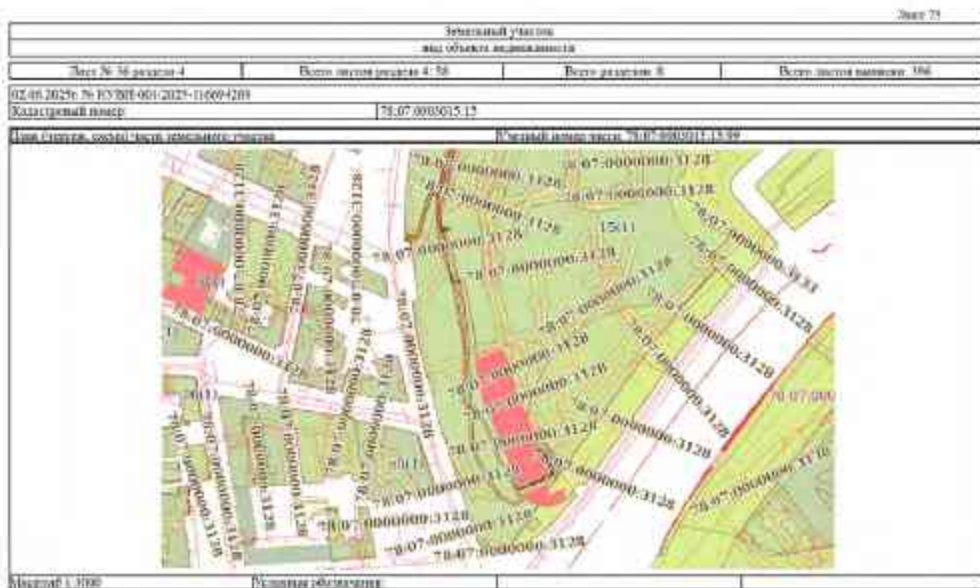
История возникновения собственности	ФЕДЕРАЛЬНОЕ АГЕНТСТВО ТЕХНИЧЕСКОГО РЕГУЛИРОВАНИЯ И МЕТРОЛОГИИ Федеральное агентство технического регулирования и метрологии Викторина Федосеева, ул. Сургановская, д. 10 125080, Москва, Россия Тел: (495) 915-31-00	Информация о функции


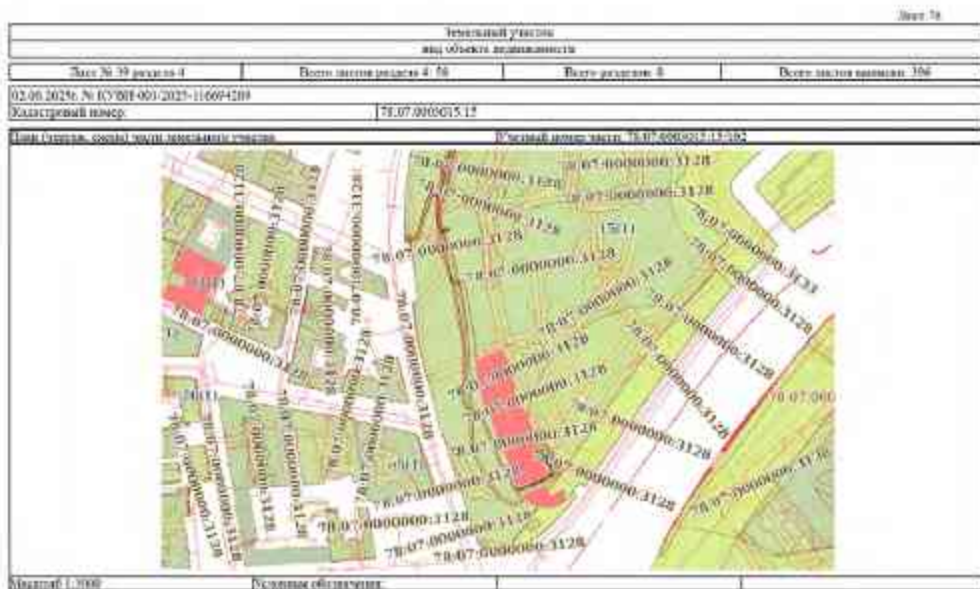

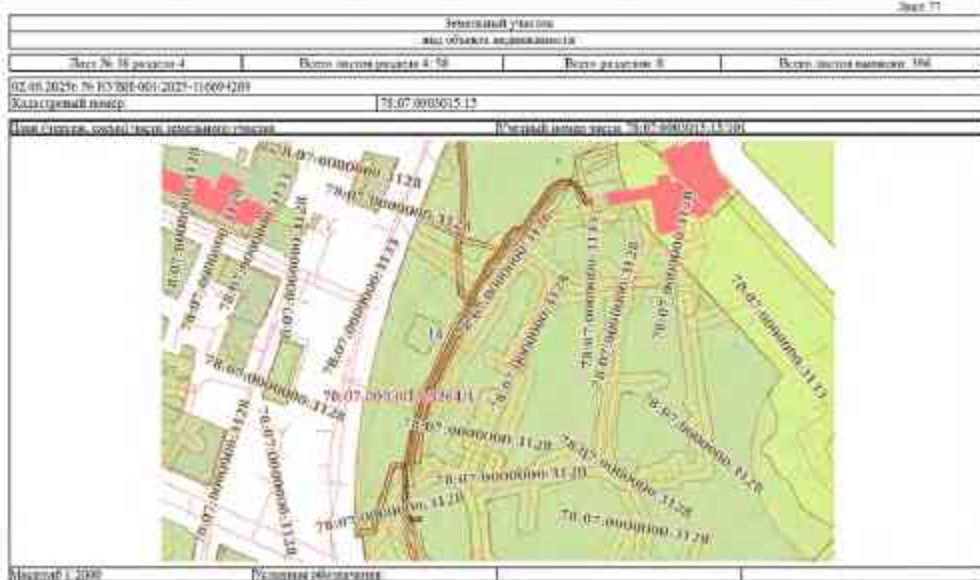
Лист 73


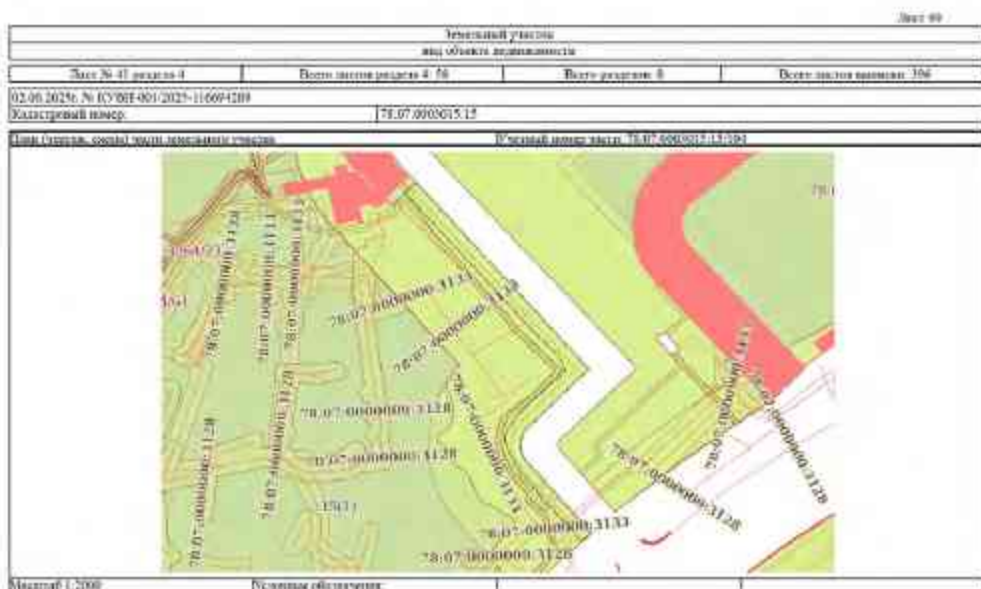
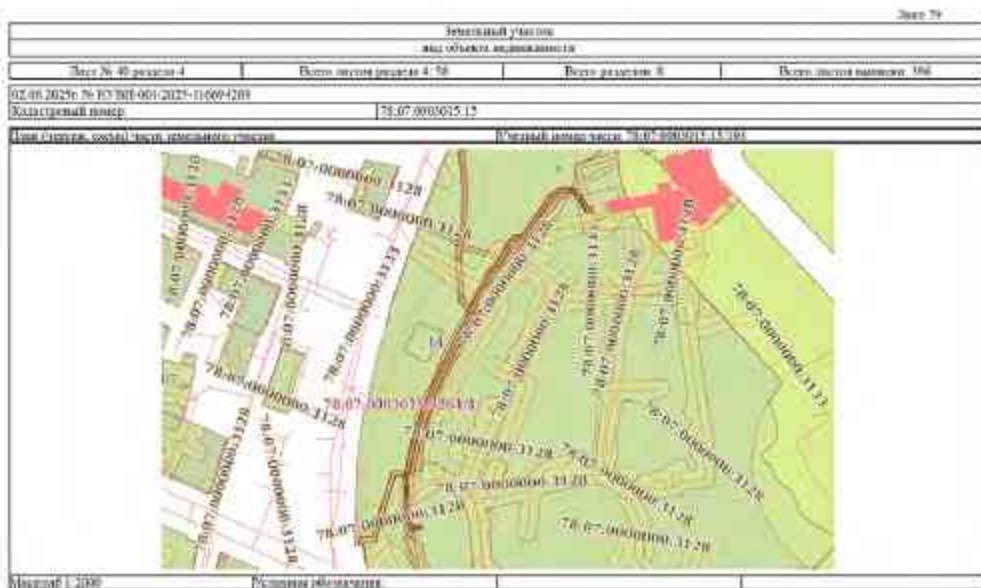
Земельный участок или объект недвижимости			
Лист № 33 раздела 4	Высота здания (зданий) 4, 5б	Высота размещения 8	Высота здания (зданий) 15б
02.06.2025г. № КУ001-001/2025-116694209			
Кадастровый номер		78.07.00305015.12	
Центр участка, координаты точки размещения объекта		Площадь участка, кв.м. 78.07.00305011.15.38	
Масштаб 1:3000	Плановые обозначения		


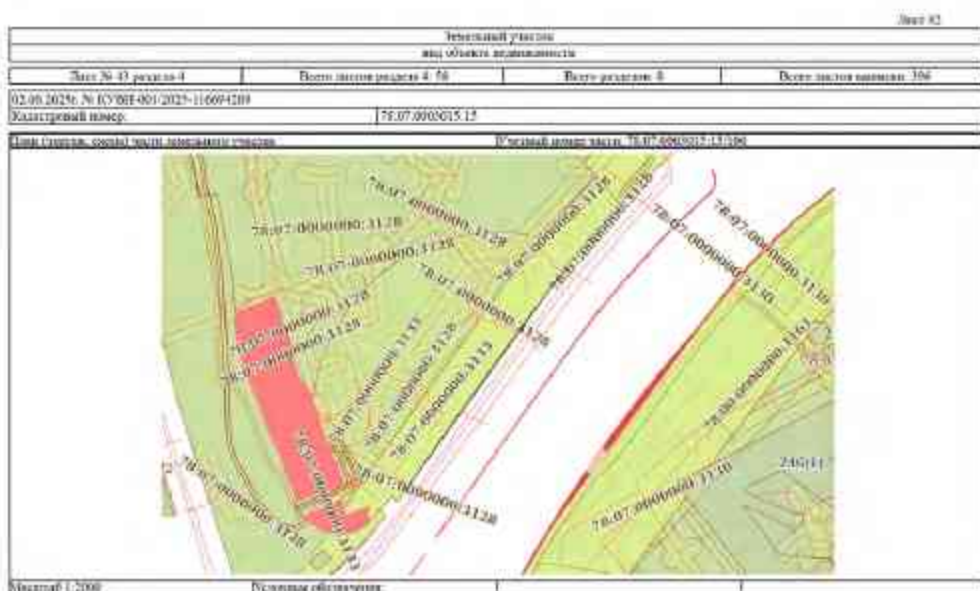
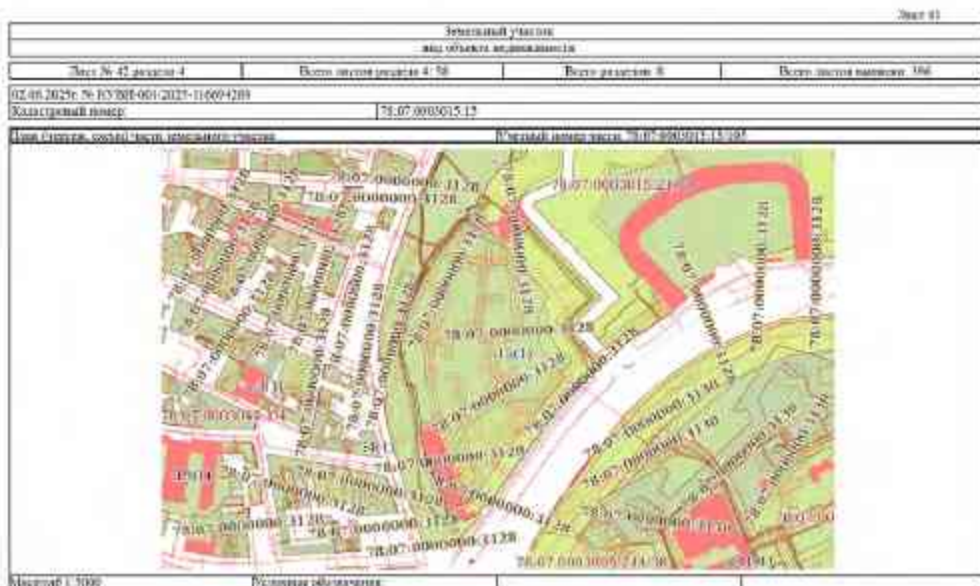
История возникновения собственности	ФЕДЕРАЛЬНОЕ АГЕНТСТВО ТЕХНИЧЕСКОГО РЕГУЛИРОВАНИЯ И МЕТРОЛОГИИ Федеральное агентство технического регулирования и метрологии Викторина Федосеева, ул. Сургановская, д. 10 125080, Москва, Россия Тел: (495) 915-31-00	Информация о функции


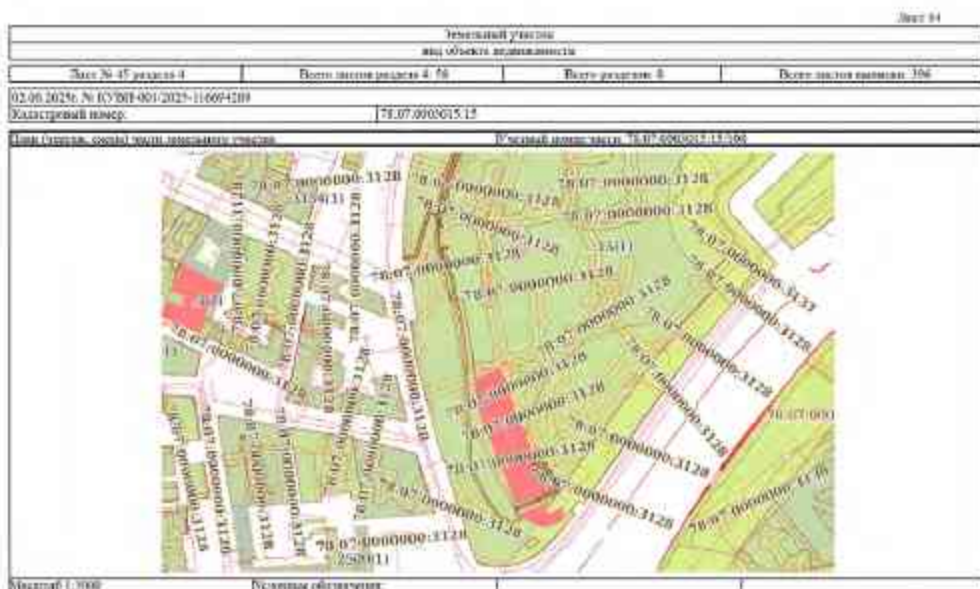
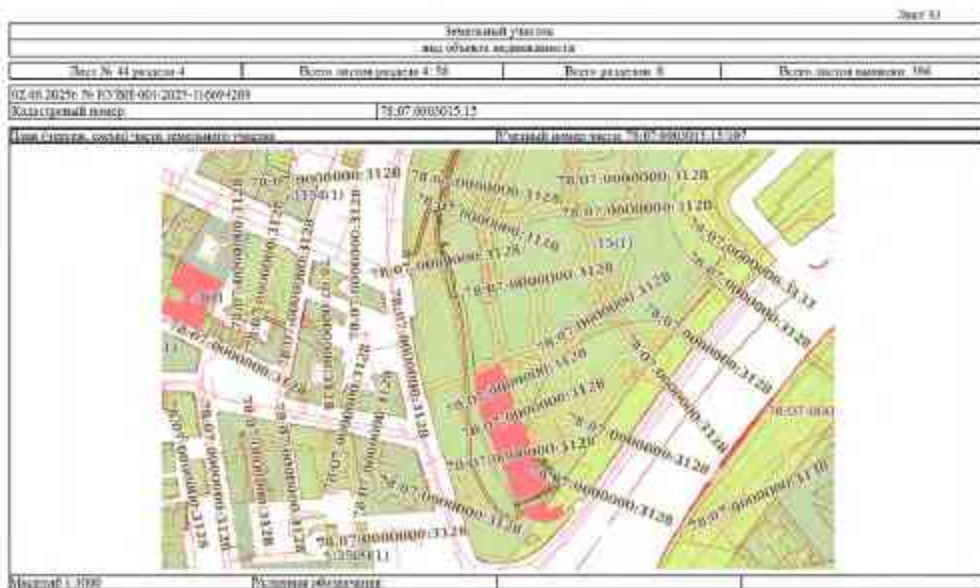



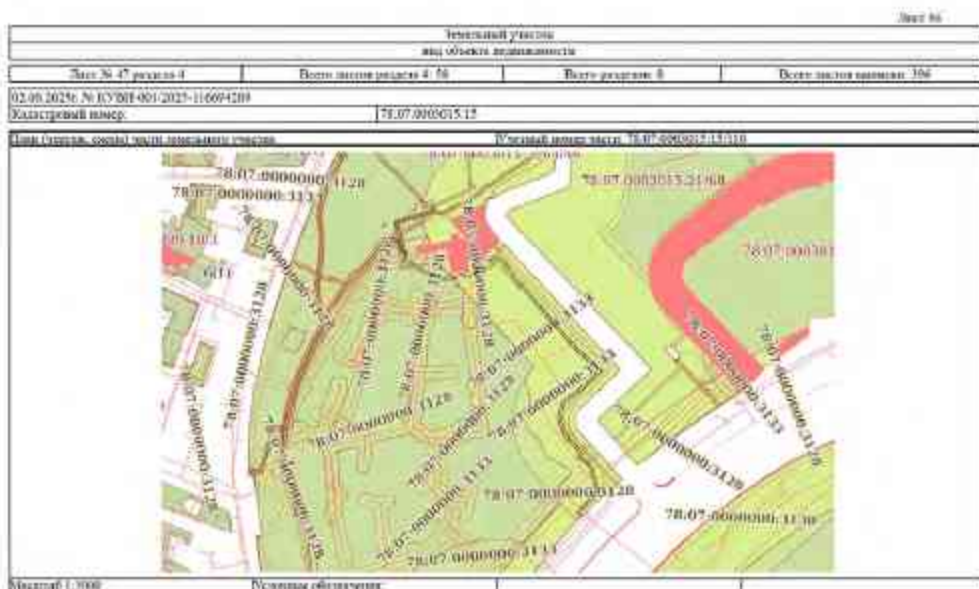
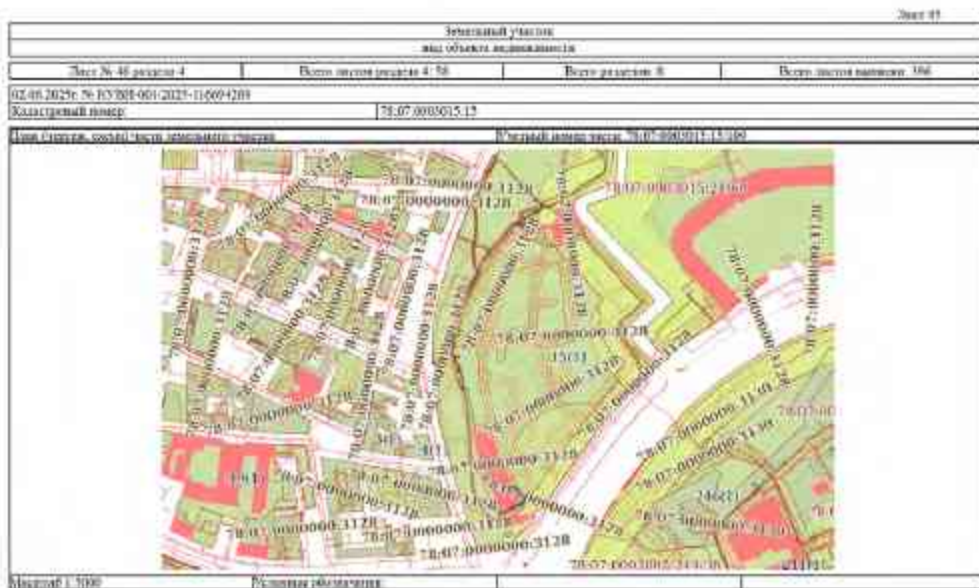



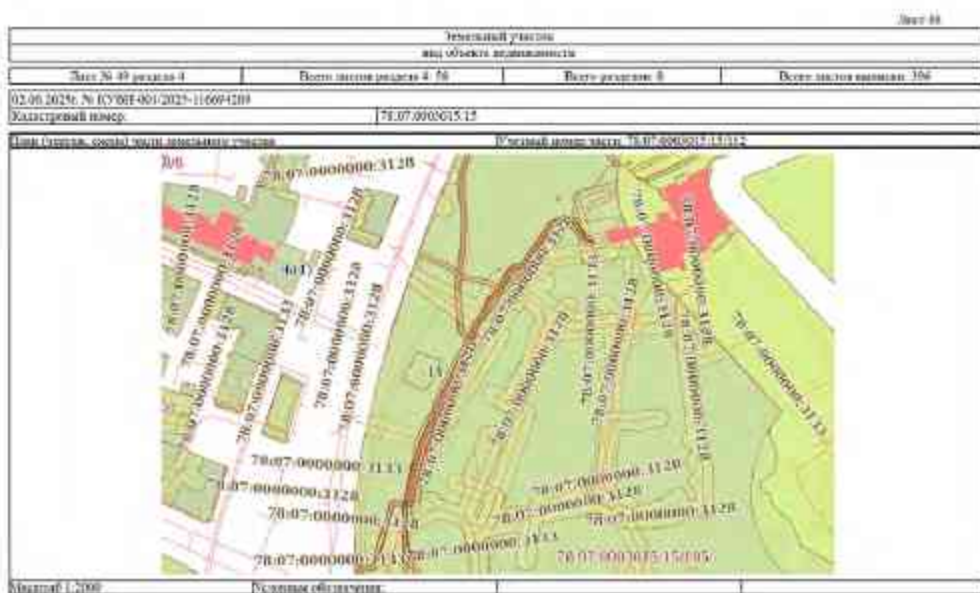

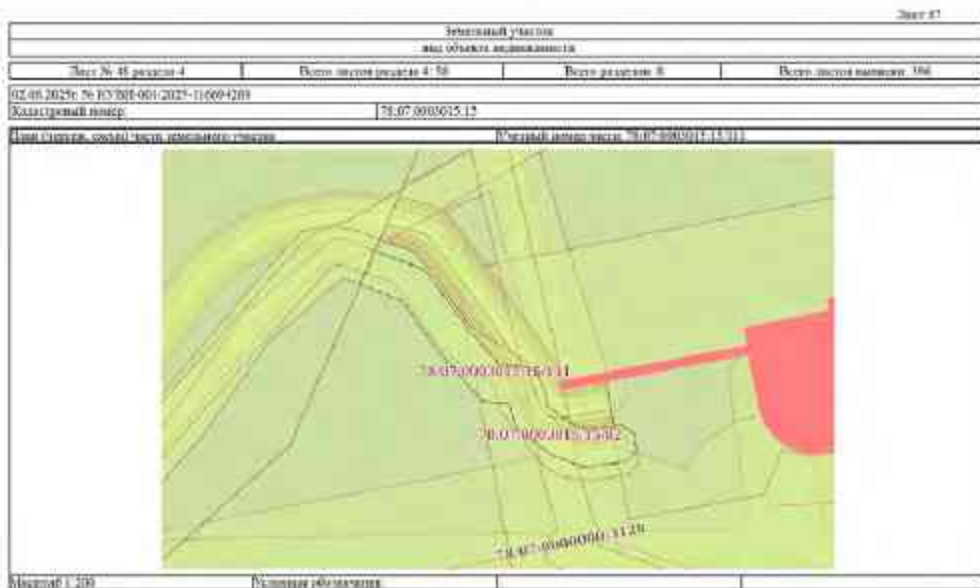














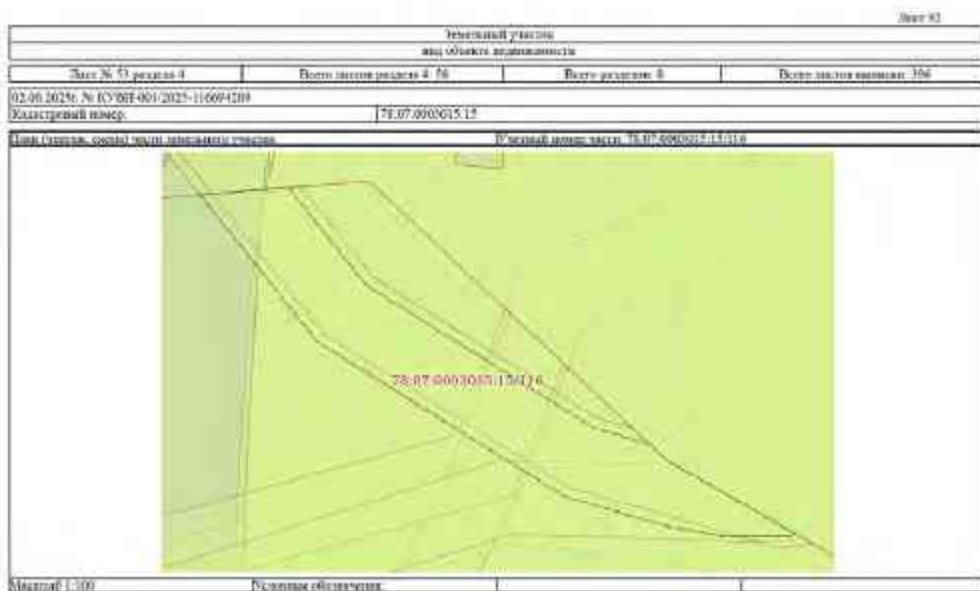



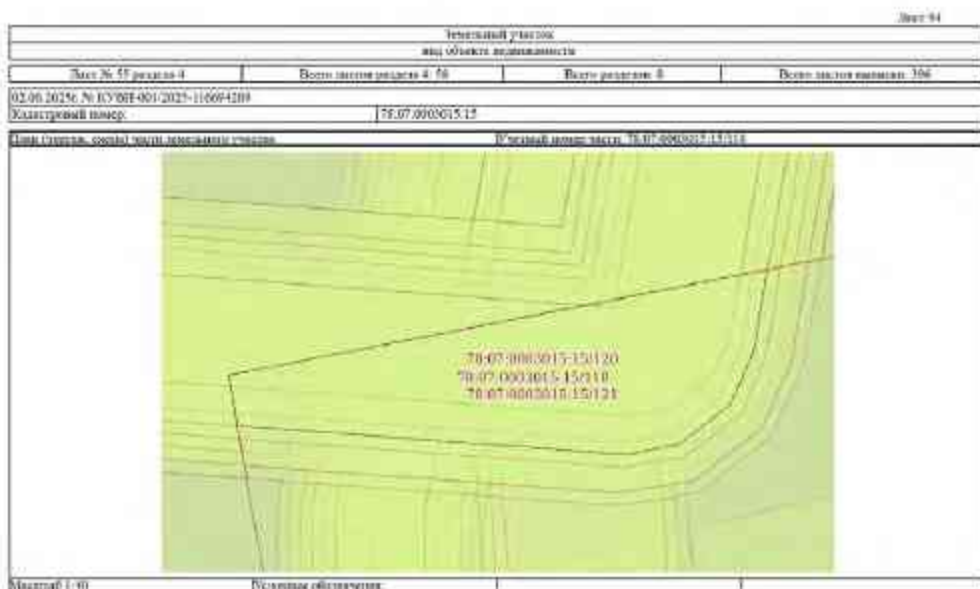
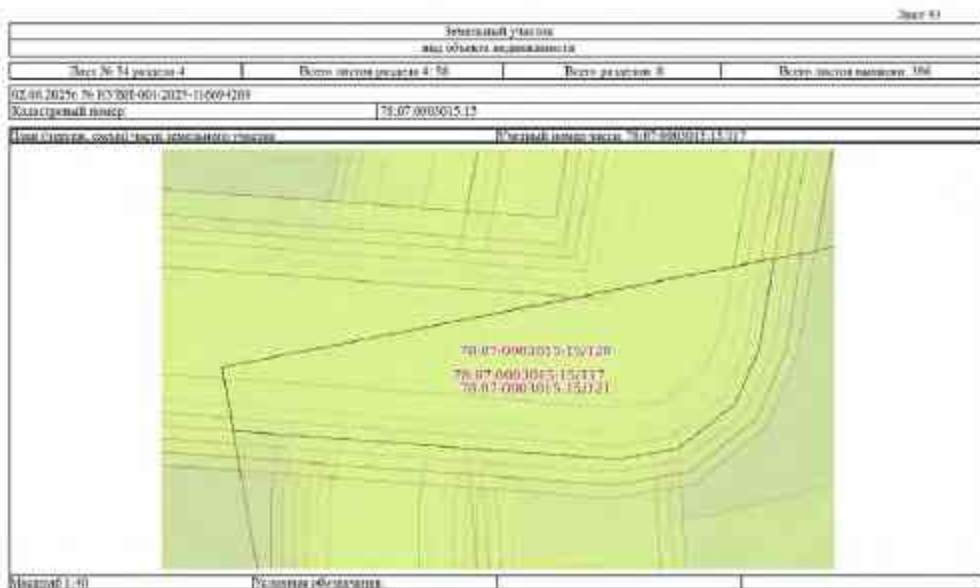
Земельный участок или объект недвижимости			
Лист № 70 раздела 4	Всего листов раздела 4: 70	Всего разделов: 0	Всего листов выносов: 106
02.06.2025г № КУ001-001/2025-116094201			
Кадастровый номер		78.07.0003015.13	
Цель приема, сроки и/или наименование сведений		Регистрация права собственности	
			
Масштаб: 1:0	Исходные обозначения		


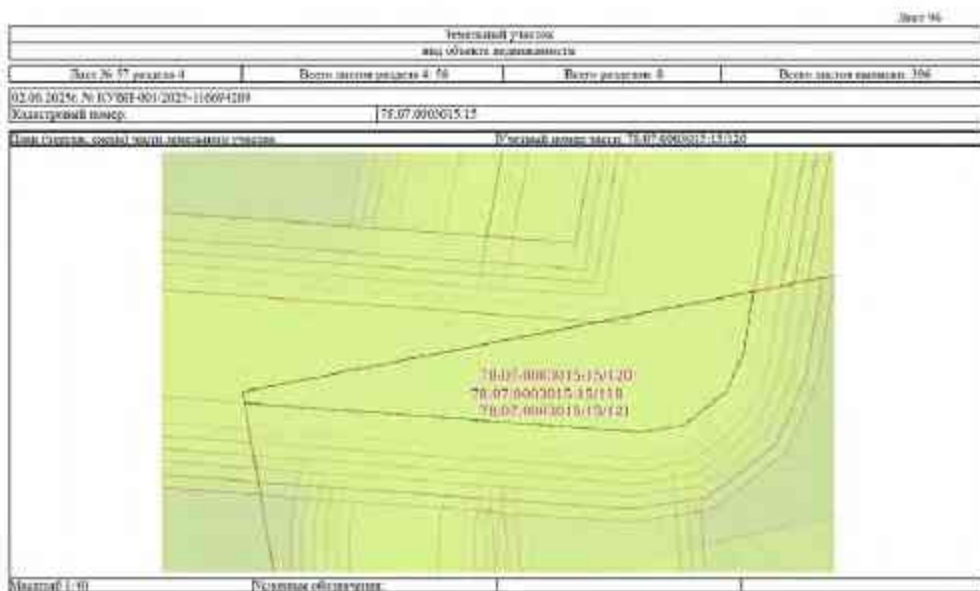
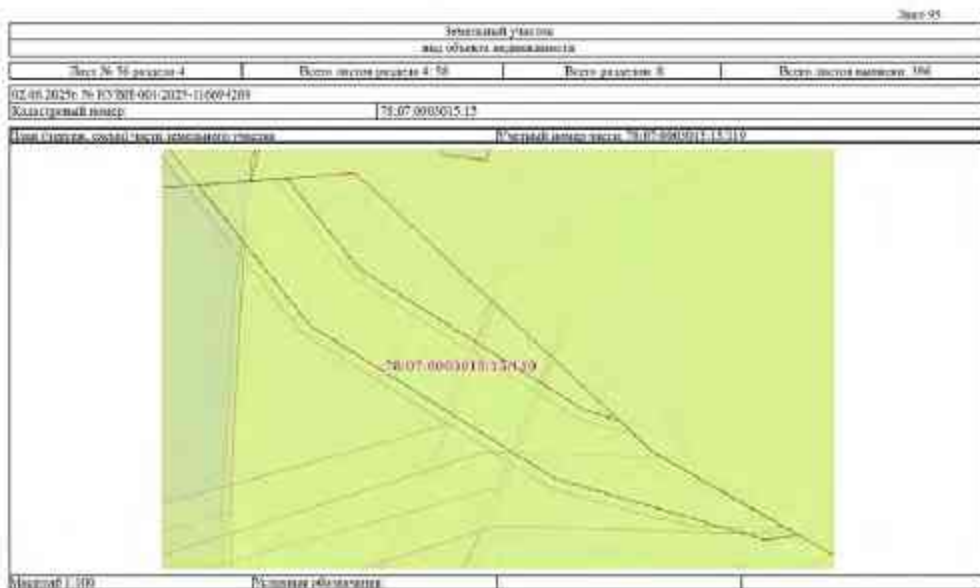
История владения/нахождения недвижимости	 ДОКУМЕНТ ПОДЛИННОСТИ КОПИИ ИЛИ КОПИИ КОПИИ Сведения об объекте недвижимости Номер: ФЕДЕРАЛЬНАЯ СЛУЖБА ГОСУДАРСТВЕННОЙ РЕГИСТРАЦИИ НЕДВИЖИМОСТИ Дата выдачи: 02.06.2025г. 10:00	Информация о документах


Земельный участок или объект недвижимости			
Лист № 71 раздела 4	Всего листов раздела 4: 70	Всего разделов: 0	Всего листов выносов: 106
02.06.2025г № КУ001-001/2025-116094201			
Кадастровый номер		78.07.0003015.13	
Цель приема, сроки и/или наименование сведений		Регистрация права собственности	
			
Масштаб: 1:0	Исходные обозначения		

История владения/нахождения недвижимости	 ДОКУМЕНТ ПОДЛИННОСТИ КОПИИ ИЛИ КОПИИ КОПИИ Сведения об объекте недвижимости Номер: ФЕДЕРАЛЬНАЯ СЛУЖБА ГОСУДАРСТВЕННОЙ РЕГИСТРАЦИИ НЕДВИЖИМОСТИ Дата выдачи: 02.06.2025г. 10:00	Информация о документах







Земельный участок вид объекта недвижимости			
Дата № 78 раздела 4	Высота отметки раздатки 4: 58	Высота раздатки 8	Высота отметки вышележа: 106
ОЗ.01.2025 № КУ001-001/2025-11/009+201			
Кадастровый номер: 78.07.003015.13			
Центр участка, координаты точки землевладения: выдел		Площадный кадастровый номер: 78.07.003015.13.131	
			
Масштаб 1:40	Натурные обозначения		


 ДЕПАРТАМЕНТ ТЕРРИТОРИАЛЬНО-КАДАСТРОВОГО УПРАВЛЕНИЯ Федеральное государственное учреждение Федеральное агентство геодезии и картографии Департамент «13» Москва, 125080	ИННОВАЦИОННЫЕ ФИНАНСЫ
--	-----------------------

Рисунки 4.1.2 лист 98

Выявлено Единого государственного реестра недвижимости об объекте недвижимости

Сведения о частях земельного участка


Земельный участок вид объекта недвижимости			
Дата № 1 раздела 6.1	Высота отметки раздатки 6.1: 55	Высота раздатки 8	Высота отметки вышележа: 396
ОЗ.01.2025 № КУ001-001/2025-11/009+201			
Кадастровый номер: 78.07.003015.15			
Учетный номер части	Площадь, кв.м	Содержание ограничений в использовании или ограничений срока на объект недвижимости или обременения объекта недвижимости	
1	2	3	
78.07.003015.15.04	1276	вид ограничения (обременения): ограничение прав на земельный участок, предусмотренное статьей 56 Земельного кодекса Российской Федерации. Срок действия: не установлен. Содержание ограничения (обременения): Передача в пользу подателя объекта недвижимости	
78.07.003015.15.05	7294	вид ограничения (обременения): ограничение прав на земельный участок, предусмотренное статьей 58 Земельного кодекса Российской Федерации. Срок действия: не установлен. Содержание ограничения (обременения): Территория объекта культурного наследия	
78.07.003015.15.06	1569	вид ограничения (обременения): ограничение прав на земельный участок, предусмотренное статьей 56 Земельного кодекса Российской Федерации. Срок действия: не установлен. Содержание ограничения (обременения): Видоопределение земельного объекта	
78.07.003015.15.07	1600	вид ограничения (обременения): ограничение прав на земельный участок, предусмотренное статьей 56 Земельного кодекса Российской Федерации. Срок действия: не установлен. Содержание ограничения (обременения): Целевое назначение земельного объекта	
78.07.003015.15.08	1196	вид ограничения (обременения): ограничение прав на земельный участок, предусмотренное статьей 56 Земельного кодекса Российской Федерации. Срок действия: не установлен. Содержание ограничения (обременения): Охраняемые зоны водозащитных сетей	
78.07.003015.15.09	96	вид ограничения (обременения): ограничение прав на земельный участок, предусмотренное статьей 56 Земельного кодекса Российской Федерации. Срок действия: не установлен. Содержание ограничения (обременения): Охраняемые зоны водозащитных сетей	
78.07.003015.15.10	1168	вид ограничения (обременения): ограничение прав на земельный участок, предусмотренное статьей 56 Земельного кодекса Российской Федерации. Срок действия: не установлен. Содержание ограничения (обременения): Охраняемые зоны сетей связи и радиосвязи	
78.07.003015.15.11	30	вид ограничения (обременения): ограничение прав на земельный участок, предусмотренное статьей 56 Земельного кодекса Российской Федерации. Срок действия: не установлен. Содержание ограничения (обременения): Охраняемые зоны сетей связи и радиосвязи	
78.07.003015.15.12	152	вид ограничения (обременения): ограничение прав на земельный участок, предусмотренное статьей 56 Земельного кодекса Российской Федерации. Срок действия: не установлен. Содержание ограничения (обременения): Охраняемые зоны сетей связи и радиосвязи	

 ДЕПАРТАМЕНТ ТЕРРИТОРИАЛЬНО-КАДАСТРОВОГО УПРАВЛЕНИЯ Федеральное государственное учреждение Федеральное агентство геодезии и картографии Департамент «13» Москва, 125080	ИННОВАЦИОННЫЕ ФИНАНСЫ
--	-----------------------


Земельный участок или объект недвижимого имущества			
Лист № 2 раздела 4.1	Высота надземной части 4.1.03	Высота надземной части	Высота надземной части 394
02.05.2025г. № ИС/001-001/2025-116094209			
Кадастровый номер: 78.07.0010105.12			
		Содержание статьи	
78.07.0010105.1573	3638	вид ограничения (обременения): ограничение прав на земельный участок, предусмотренные статьей 56 Земельного кодекса Российской Федерации. Срок действия: не установлен; Содержания ограничения (обременения): Ограничение зоны выноса инженерных сетей	
78.07.0010105.1574	3607	вид ограничения (обременения): ограничение прав на земельный участок, предусмотренные статьей 56 Земельного кодекса Российской Федерации. Срок действия: не установлен; Содержания ограничения (обременения): Ограничение зоны выноса инженерных сетей	
78.07.0010105.1575	1005	вид ограничения (обременения): ограничение прав на земельный участок, предусмотренные статьей 56 Земельного кодекса Российской Федерации. Срок действия: не установлен; Содержания ограничения (обременения): Ограничение зоны выноса инженерных сетей	
78.07.0010105.1576	898	вид ограничения (обременения): ограничение прав на земельный участок, предусмотренные статьей 56 Земельного кодекса Российской Федерации. Срок действия: не установлен; Содержания ограничения (обременения): Ограничение зоны выноса инженерных сетей	
78.07.0010105.1577	18	вид ограничения (обременения): ограничение прав на земельный участок, предусмотренные статьей 56 Земельного кодекса Российской Федерации. Срок действия: не установлен; Содержания ограничения (обременения): Ограничение зоны выноса инженерных сетей	
78.07.0010105.1578	12189	вид ограничения (обременения): ограничение прав на земельный участок, предусмотренные статьей 56 Земельного кодекса Российской Федерации. Срок действия: не установлен; Содержания ограничения (обременения): Ограничение зоны выноса инженерных сетей	
78.07.0010105.1579	224	вид ограничения (обременения): ограничение прав на земельный участок, предусмотренные статьей 56 Земельного кодекса Российской Федерации. Срок действия: не установлен; Содержания ограничения (обременения): Ограничение зоны подтопления водными ресурсами	
78.07.0010105.1580	887	вид ограничения (обременения): ограничение прав на земельный участок, предусмотренные статьей 56 Земельного кодекса Российской Федерации. Срок действия: не установлен; Содержания ограничения (обременения): Ограничение зоны подтопления водными ресурсами	
78.07.0010105.1581	252	вид ограничения (обременения): ограничение прав на земельный участок, предусмотренные статьей 56 Земельного кодекса Российской Федерации. Срок действия: не установлен; Содержания ограничения (обременения): Ограничение зоны подтопления водными ресурсами	
78.07.0010105.1582	376	вид ограничения (обременения): ограничение прав на земельный участок, предусмотренные статьей 56 Земельного кодекса Российской Федерации. Срок действия: не установлен; Содержания ограничения (обременения): Ограничение зоны подтопления и среды электромагнитного излучения	
78.07.0010105.1583	420	вид ограничения (обременения): ограничение прав на земельный участок, предусмотренные статьей 56 Земельного кодекса	
Итого выделенных земельных участков		Итого выделенных земельных участков	




Земельный участок или объект недвижимого имущества			
Лист № 2 раздела 4.1	Высота надземной части 4.1.03	Высота надземной части	Высота надземной части 394
02.05.2025г. № ИС/001-001/2025-116094209			
Кадастровый номер: 78.07.0010105.12			
		Содержание статьи	
78.07.0010105.1584	3828	Российской Федерации. Срок действия: не установлен; Содержания ограничения (обременения): Ограничение зоны излучения и других электромагнитных излучений	
78.07.0010105.1585	3828	вид ограничения (обременения): ограничение прав на земельный участок, предусмотренные статьей 56 Земельного кодекса Российской Федерации. Срок действия: не установлен; развития дачного строительства; размещение "00 управление местоположения береговой линии (граница водного объекта), граница водохозяйственной зоны и граница прибрежной защитной полосы водоема Кронвасской Провода (ИД 1267) на территории Санкт-Петербурга от 05.02.2019 № 61-р/адм.; Комитет по природопользованию, охране окружающей среды и обеспечению экологической безопасности; Содержания ограничения (обременения): В соответствии со статьей 65 Водного кодекса Российской Федерации от 03.06.2009г. №74-ФЗ. Регистрационный номер проекта: 78.46.2.468	
78.07.0010105.1586	12585	вид ограничения (обременения): ограничение прав на земельный участок, предусмотренные статьей 56 Земельного кодекса Российской Федерации. Срок действия: не установлен; развития дачного строительства; размещение "00 управление местоположения береговой линии (граница водного объекта), граница водохозяйственной зоны и граница прибрежной защитной полосы водоема Волжанка (ИД 1897) на территории Санкт-Петербурга от 05.02.2019 № 62-р/адм.; Комитет по природопользованию, охране окружающей среды и обеспечению экологической безопасности; Содержания ограничения (обременения): В соответствии со статьей 65 Водного кодекса Российской Федерации от 03.06.2009г. №74-ФЗ. Регистрационный номер проекта: 78.46.2.469	
78.07.0010105.1587	12585	вид ограничения (обременения): ограничение прав на земельный участок, предусмотренные статьей 56 Земельного кодекса Российской Федерации. Срок действия: не установлен; развития дачного строительства; размещение "00 управление местоположения береговой линии (граница водного объекта), граница водохозяйственной зоны и граница прибрежной защитной полосы водоема Волжанка (ИД 1897) на территории Санкт-Петербурга от 05.02.2019 № 62-р/адм.; Комитет по природопользованию, охране окружающей среды и обеспечению экологической безопасности; Содержания ограничения (обременения): В соответствии со статьей 65 Водного кодекса Российской Федерации от 03.06.2009г. №74-ФЗ. Регистрационный номер проекта: 78.05.2.78	
Итого выделенных земельных участков		Итого выделенных земельных участков	



Земельный участок или объект недвижимости			
Лист № 4 раздела 4.1	Полное наименование 4.1.03	Высота здания 3	Полное наименование 396
02.05.2025 № 03/001-001/2025-116094209			
Кадастровый номер: 78:07:0010015:12			
78:07:0010015:1209		вид ограничения (обременения): ограничение прав на земельный участок, предусмотренное статьей 36 Земельного кодекса Российской Федерации. Срок действия: не установлен; рейтинг документа-основания: размещение "00 утверждение" постановления Берговой комиссии (границы водного объекта), граница водохозяйственной зоны и граница прибрежной защитной полосы водного объекта Кронвержский Проток (ИД 1267) на территории Санкт-Петербурга от 05.02.2019 № 62-Ф/вид. Комитет по природопользованию, охране окружающей среды и обеспечению экологической безопасности Правительства Санкт-Петербурга; Создание ограничения (обременения): В границах водохозяйственной зоны устанавливается: 1) использование сточных вод и их сброс; регулирование планировки территории; 2) размещение складов, автомобильных, объектов размещения отходов промышленности и нефтедобычи, химических, химических, химических, химических, органических и химических веществ, объектов размещения радиоактивных отходов; 3) осуществление хозяйственных мер по борьбе с вредными организмами; 4) размещение в сточных водопроводных средствах (бросов сточных вод) (транспортировочных средствах), и исключение их движения по дну реки и в сточных напорных и в сточных оборотных местах, включая выходы покрытия; 5) строительство и реконструкция автомобильных станций, складов порце-санитарных интервалов (за исключением случаев, если автомобильные станции, складов порце-санитарных интервалов размещены на территории аэропортов, инфраструктуры внутренних водных путей, в том числе баи (оборудован) для сточных водных судов, объекты порце-санитарных интервалов безопасности, станций технического обслуживания, автомобильных для транспортного острова и ремонта транспортных средств, осуществление работ (транспортировочных средств); 6) размещение специализированных дренажных систем и дренажных систем, дренажные системы и дренажные системы; 7) сброс сточных, в том числе промышленных, вод; 8) работы и работы общеразрешенных объектов размещения (за исключением случаев, если работы и работы общеразрешенных объектов размещения осуществляются в соответствии с законодательством Российской Федерации в сфере охраны объектов и (или) транспортных объектов на основании утвержденного технического проекта в соответствии со статьей 19.1 Закона Российской Федерации от 21 февраля 1992 года N 2955-I "О ширях"). Вид земельного документа: Водоохранный зон канала Кронвержский Проток (ИД 1267). Тип зоны: Водоохранный зон	
78:07:0010015:1209		вид ограничения (обременения): ограничение прав на земельный участок, предусмотренное статьей 36 Земельного кодекса Российской Федерации. Срок действия: не установлен; рейтинг документа-основания: размещение "00 утверждение" постановления Берговой комиссии (границы водного объекта), граница водохозяйственной зоны и граница прибрежной защитной полосы водного объекта Кронвержский Проток (ИД 1267) на территории Санкт-Петербурга от 05.02.2019 № 61-Ф/вид. Комитет по природопользованию, охране окружающей среды и обеспечению экологической безопасности Правительства Санкт-Петербурга; Создание ограничения (обременения): В границах водохозяйственной зоны устанавливается: 1) использование сточных вод и их сброс; регулирование планировки территории; 2) размещение складов, автомобильных, объектов размещения отходов промышленности и	
полное наименование земельного участка		инициалы, фамилия	



Земельный участок или объект недвижимости			
Лист № 5 раздела 4.1	Полное наименование 4.1.03	Высота здания 3	Полное наименование 396
02.05.2025 № 03/001-001/2025-116094209			
Кадастровый номер: 78:07:0010015:12			
78:07:0010015:1209		нефтедобычи, химических, химических, химических, органических и химических веществ, объектов размещения радиоактивных отходов; 4) осуществление хозяйственных мер по борьбе с вредными организмами; 4) размещение в сточных водопроводных средствах (бросов сточных вод) (транспортировочных средствах), и исключение их движения по дну реки и в сточных напорных и в сточных оборотных местах, включая выходы покрытия; 5) строительство и реконструкция автомобильных станций, складов порце-санитарных интервалов (за исключением случаев, если автомобильные станции, складов порце-санитарных интервалов размещены на территории аэропортов, инфраструктуры внутренних водных путей, в том числе баи (оборудован) для сточных водных судов, объекты порце-санитарных интервалов безопасности, станций технического обслуживания, автомобильных для транспортного острова и ремонта транспортных средств, осуществление работ (транспортировочных средств); 6) размещение специализированных дренажных систем и дренажных систем, дренажные системы и дренажные системы; 7) сброс сточных, в том числе промышленных, вод; 8) работы и работы общеразрешенных объектов размещения (за исключением случаев, если работы и работы общеразрешенных объектов размещения осуществляются в соответствии с законодательством Российской Федерации в сфере охраны объектов и (или) транспортных объектов на основании утвержденного технического проекта в соответствии со статьей 19.1 Закона Российской Федерации от 21 февраля 1992 года N 2955-I "О ширях"). Вид земельного документа: Водоохранный зон канала Кронвержский Проток (ИД 1267). Тип зоны: Водоохранный зон	
78:07:0010015:1209		вид ограничения (обременения): ограничение прав на земельный участок, предусмотренное статьей 36 Земельного кодекса Российской Федерации. Срок действия: не установлен; рейтинг документа-основания: размещение "00 утверждение" постановления Берговой комиссии (границы водного объекта), граница водохозяйственной зоны и граница прибрежной защитной полосы водного объекта Кронвержский Проток (ИД 1268) на территории Санкт-Петербурга от 04.02.2019 № 62-Ф/вид. Комитет по природопользованию, охране окружающей среды и обеспечению экологической безопасности Правительства Санкт-Петербурга; Создание ограничения (обременения): В границах прибрежной защитной полосы устанавливается: 1) использование сточных вод и их сброс; регулирование планировки территории; 2) размещение складов, объектов размещения отходов промышленности и нефтедобычи, химических, химических, химических, органических и химических веществ, объектов размещения радиоактивных отходов; 3) осуществление хозяйственных мер по борьбе с вредными организмами; 4) размещение в сточных водопроводных средствах (бросов сточных вод) (транспортировочных средствах), и исключение их движения по дну реки и в сточных напорных и в сточных оборотных местах, включая выходы покрытия; 5) строительство и реконструкция автомобильных станций, складов порце-санитарных интервалов (за исключением случаев, если автомобильные станции, складов порце-санитарных интервалов размещены на территории аэропортов, инфраструктуры внутренних водных путей, в том числе баи (оборудован) для сточных водных судов, объекты порце-санитарных интервалов безопасности, станций технического обслуживания, автомобильных для транспортного острова и ремонта транспортных средств, осуществление работ (транспортировочных средств); 6) размещение специализированных дренажных систем и дренажных систем, дренажные системы и дренажные системы; 7) сброс сточных, в том числе промышленных, вод; 8) работы и работы общеразрешенных объектов размещения (за исключением случаев, если работы и работы общеразрешенных объектов размещения осуществляются в соответствии с законодательством Российской Федерации в сфере охраны объектов и (или) транспортных объектов на основании утвержденного технического проекта в соответствии со статьей 19.1 Закона Российской Федерации от 21 февраля 1992 года N 2955-I "О ширях"). Вид земельного документа: Водоохранный зон канала Кронвержский Проток (ИД 1267). Тип зоны: Водоохранный зон	
полное наименование земельного участка		инициалы, фамилия	




Земельный участок вид объекта кадастрового учета			
Лист № 6 раздела 4.1	Выход листа раздела 4.1. 03	Выход раздела 6	Выход листа выписки 196
02.09.2025 № ИУ/01-001/2025-116094201			
Кадастровый номер 78:07:001015:12			
		для тепличного оранжереи в ремонт транспортных средств, осуществление мойки транспортных средств, б/ремонтные, ремонтно-восстановительные работы по установке и агроинженерия, агроинженерия по установке и агроинженерия; 7) сбор отходов, в том числе древесных, и/или: 8) расклевка и добыча общераспространенных полезных ископаемых (за исключением случаев, если расклевка и добыча общераспространенных полезных ископаемых осуществляется по лицензиям), в границах предоставленных им в соответствии с законодательством Российской Федерации о недрах горючих ископаемых и (или) топливно-энергетическим отводом на основании утвержденного территориального проекта в соответствии со статьей 19.1 Закона Российской Федерации от 21 февраля 1992 года N 2495-1 "О недрах"; 9) расклевка золота; 10) размещение отходов радиоактивных веществ; 11) иные особо опасные объекты животного и растительного мира для них: летние, зимний, зимний; Регистрационный номер границы 78:07:06:64; Вид объекта реестра границ: Земля с особыми условиями использования территории; Вид плана по документу: Приобретение земельного участка кадастра Кронштадтский Приток (ИД 1248); Тип плана: Приобретение земельного участка	
78:07:001015:12/01		вид ограничения (обременения) ограничение прав на земельный участок, предусмотренное статьей 56 Земельного кодекса Российской Федерации; Срок действия: не установлен; реквизиты документа-основания: постановление «Об утверждении постановления обременения земельными участками, границах неопределенной земли и границах прибрежной защитной полосы водной территории Кронштадтской бухты (ИД 1267) на территории Санкт-Петербурга от 05.02.2019 № 01-р/закон; Компетентный орган: Управление по развитию среды и обеспечению экологической безопасности Природоохранного управления Санкт-Петербурга; Сфера охраны: охрана окружающей среды и обеспечение экологической безопасности Природоохранного управления Санкт-Петербурга; Объекты охраны: земельный участок; 1) использование земель для размещения объектов животного и растительного мира: летние, зимний, зимний; 2) размещение объектов животного и растительного мира: летние, зимний, зимний; 3) осуществление деятельности по добыче с помощью механизмов; 4) движение в сторону транспортных средств (проезд, стоянка, остановка, ремонтные работы); 5) использование на движимых на территории и стоянке в отношении и стационарных оборудованных машин, имеющих видимость покрытия; 6) строительство и реконструкция инженерных сетей, линий, систем передачи сигналов, линий связи для информационных систем, если информационные системы, линии передачи сигналов, системы передачи данных размещены на территории участка, инфраструктуры внутренних дорог, в том числе для (реконструкции) для стоянки автомобилей судов, объектов охраны безопасности службы безопасности, стоянки инженерных объектов, объектов животного и растительного мира; 7) размещение объектов животного и растительного мира: летние, зимний, зимний; 8) расклевка и добыча общераспространенных полезных ископаемых (за исключением случаев, если расклевка и добыча общераспространенных полезных ископаемых осуществляется по лицензиям), в границах предоставленных им в соответствии с законодательством Российской Федерации о недрах горючих ископаемых и (или) топливно-энергетическим отводом на основании утвержденного территориального проекта в соответствии со статьей 19.1 Закона Российской Федерации от 21 февраля 1992 года N 2495-1 "О недрах"; 9) расклевка золота; 10) размещение отходов радиоактивных веществ; 11) иные особо опасные объекты животного и растительного мира для них: летние, зимний, зимний; Регистрационный номер границы 78:07:06:64; Вид объекта реестра границ: Земля с особыми условиями использования территории; Вид плана по документу: Приобретение земельного участка кадастра Кронштадтский Приток (ИД 1248); Тип плана: Приобретение земельного участка	
полное наименование заказчика		ИНН/ОГРН, факс/контакт	
			

Земельный участок вид объекта кадастрового учета			
Лист № 7 раздела 4.1	Выход листа раздела 4.1. 03	Выход раздела 6	Выход листа выписки 196
02.09.2025 № ИУ/01-001/2025-116094201			
Кадастровый номер 78:07:001015:12			
		Российской Федерации о недрах горючих ископаемых и (или) топливно-энергетическим отводом на основании утвержденного территориального проекта в соответствии со статьей 19.1 Закона Российской Федерации от 21 февраля 1992 года N 2495-1 "О недрах"; 9) расклевка золота; 10) размещение отходов радиоактивных веществ; 11) иные особо опасные объекты животного и растительного мира для них: летние, зимний, зимний; Регистрационный номер границы 78:07:06:64; Вид объекта реестра границ: Земля с особыми условиями использования территории; Вид плана по документу: Приобретение земельного участка кадастра Кронштадтский Приток (ИД 1248); Тип плана: Приобретение земельного участка	
78:07:001015:12/02	38	вид ограничения (обременения) ограничение прав на земельный участок, предусмотренное статьей 56 Земельного кодекса Российской Федерации; Срок действия: не установлен; реквизиты документа-основания: постановление «Об утверждении постановления обременения земельными участками, границах неопределенной земли и границах прибрежной защитной полосы водной территории Кронштадтской бухты (ИД 1267) на территории Санкт-Петербурга от 05.02.2019 № 01-р/закон; Компетентный орган: Управление по развитию среды и обеспечению экологической безопасности Природоохранного управления Санкт-Петербурга; Сфера охраны: охрана окружающей среды и обеспечение экологической безопасности Природоохранного управления Санкт-Петербурга; Объекты охраны: земельный участок; 1) использование земель для размещения объектов животного и растительного мира: летние, зимний, зимний; 2) размещение объектов животного и растительного мира: летние, зимний, зимний; 3) осуществление деятельности по добыче с помощью механизмов; 4) движение в сторону транспортных средств (проезд, стоянка, остановка, ремонтные работы); 5) использование на движимых на территории и стоянке в отношении и стационарных оборудованных машин, имеющих видимость покрытия; 6) строительство и реконструкция инженерных сетей, линий, систем передачи сигналов, линий связи для информационных систем, если информационные системы, линии передачи сигналов, системы передачи данных размещены на территории участка, инфраструктуры внутренних дорог, в том числе для (реконструкции) для стоянки автомобилей судов, объектов охраны безопасности службы безопасности, стоянки инженерных объектов, объектов животного и растительного мира; 7) размещение объектов животного и растительного мира: летние, зимний, зимний; 8) расклевка и добыча общераспространенных полезных ископаемых (за исключением случаев, если расклевка и добыча общераспространенных полезных ископаемых осуществляется по лицензиям), в границах предоставленных им в соответствии с законодательством Российской Федерации о недрах горючих ископаемых и (или) топливно-энергетическим отводом на основании утвержденного территориального проекта в соответствии со статьей 19.1 Закона Российской Федерации от 21 февраля 1992 года N 2495-1 "О недрах"; 9) расклевка золота; 10) размещение отходов радиоактивных веществ; 11) иные особо опасные объекты животного и растительного мира для них: летние, зимний, зимний; Регистрационный номер границы 78:07:06:64; Вид объекта реестра границ: Земля с особыми условиями использования территории; Вид плана по документу: Приобретение земельного участка кадастра Кронштадтский Приток (ИД 1248); Тип плана: Приобретение земельного участка	
полное наименование заказчика		ИНН/ОГРН, факс/контакт	
			

Лист 105			
Земельный участок или объект недвижимости			
Лист № 8 раздела 4.1	План участка 4.1. 01	План участка 8	План участка 104
02.05.2025 № ЮУ01-001/2025-11609/201			
Кадастровый номер: 78.07.001015.12			
		<p>уборка рубя, другие работы животных и растений приусадебного назначения, устройство водосточ, кранов и водопроводов (в остальных зонах прокладка кабельных линий электропередачи); ж) земляные работы на глубине более 0,3 метра (на возвышенностях землях на глубине более 0,5 метра); а также планировка грунтов (в отдельных зонах отдельных кабельных линий электропередачи); в) полевые сельскохозяйственные работы с применением сельскохозяйственных машин и оборудованных мотоблоками и тракторами (в отдельных зонах воздушных линий электропередачи) или полевые сельскохозяйственные работы, связанные с вспашкой земли (в отдельных зонах кабельных линий электропередачи); П. В отдельных зонах, установленных для объектов электроотопительного назначения мощностью до 1000 кВт, помимо действий, предусмотренных пунктом 10 настоящего Закона, без письменного разрешения в соответствии с требованиями законодательства:</p> <ul style="list-style-type: none"> а) размещать дачные и садовые участки, садоводские, охотничьи земельные участки в зоне объектов недвижимости, расположенных в границах территории ведения гражданами садоводства или животноводства для собственных нужд, объекты жилищного строительства, а также иные недвижимого (в отдельных зонах воздушных линий электропередачи); б) осуществлять или разрешить строительство объектов, а также иные строительно-монтажные, монтажные; в) устанавливать крепления для стеновых труб, башен и опорных конструкций, бросать якоря к стенам и оборудовать их крепкой с отделочными материалами, металлом, пластиком и т.п. (в отдельных зонах воздушных кабельных линий электропередачи); Государственный номер границ: 78.07-6.156. Вид объекта ресурса границ: Земля с особыми условиями использования территории. Вид зоны по документу: «Образование зон объектов электроотопительного назначения - кабельная линия 0,4 кВ» - от ПП 1633 до ГРП-1 с зонами питания «Городище» СДБ ГУП «Юсурск». Тип зоны: Сортинная зона излучения радиополей. 	
78.07.001015.1593	40	<p>вид ограничения (обременения): ограничение прав на земельный участок, предусмотренное статьей 56 Земельного кодекса Российской Федерации. Срок действия: не установлен; требуется документ - основание возникновения «О порядке установления границ зон объектов электроотопительного назначения и особой земельной территории жилищного назначения, расположенных в границах земли "земль" от 24.02.2009 № 160 «земель. Приложение Российской Федерации. Содержание ограничений (обременения). В соответствии с п. 3 и 8 п. 4, а, г, д, и, 10, п. п. 4, 6, ж, з, и, г, и, п. 11, п. п. 4, 6, ж, з, и, г, и, п. 11, п. п. 4, 6, ж, з, и, г, и, п. 11. В соответствии «О порядке установления границ зон объектов электроотопительного назначения и особой земельной территории жилищного назначения, расположенных в границах земли "земль" от 24.02.2009 № 160 (в отдельных зонах запрещается осуществлять любые действия, которые могут нарушить деятельность и работу объектов электроотопительного назначения, в том числе граница - строительные, монтажные, и (или) иные работы по причине: а) установки крепления для стеновых труб и выносу (вынесению) из земли крепких или крепящихся пил, а также иных элементов недвижимого имущества и возмещения повреждений, а также пилы б) размещать любые объекты и предметы (здания) и предметы содержания и содержания в границах территории жилищного назначения, расположенные на территории, для доступа к объектам электроотопительного назначения, а также</p>	

 АДМИНИСТРАЦИЯ ГОРОДА ЮЖНОГО КАДАСТРОВЫЙ СЛУЖБА Федеральное государственное учреждение «Федеральное государственное учреждение «Иркутская служба кадастрового учета и регистрации недвижимости» (ИНФОРМАЦИОННО-КАДАСТРОВЫЙ ЦЕНТР)	ИНТЕРНЕТ, ФАКС
ПРИНЯТО ЗАКОНОДЕРСТВОМ	ПРИНЯТО ЗАКОНОДЕРСТВОМ

Лист 106			
Земельный участок или объект недвижимости			
Лист № 9 раздела 4.1	План участка 4.1. 01	План участка 8	План участка 104
02.05.2025 № ЮУ01-001/2025-11609/201			
Кадастровый номер: 78.07.001015.12			
		<p>проводить любые работы и возводить сооружения, которые могут возникнуть в процессе эксплуатации объектов электроотопительного назначения, без согласия собственников. Для этого требуется разрешение и акты: а) возводить и проводить (в разрешенной территории) и устанавливать радиотелевизионные устройства и антенны, опоры и другие радиотелевизионные устройства и антенны, проводить обслуживание и обслуживание в радиотелевизионной сети (установку устройств на радиотелевизионные устройства, установку антенн радиотелевизионной сети, установку антенн и проводки, обслуживание зон выноса и радиотелевизионных устройств, антенны, выносных линий электропередачи, а также и установка зон кабельных линий электропередачи); б) проводить работы полевые сельскохозяйственные, бросать якоря к стенам (в отдельных зонах, установленных для объектов электроотопительного назначения до 1000 кВт, помимо действий, предусмотренных пунктом 10 настоящего Закона, без письменного разрешения в соответствии с требованиями законодательства:</p> <ul style="list-style-type: none"> а) размещать дачные и садовые участки, садоводские, охотничьи земельные участки в зоне объектов недвижимости, расположенных в границах территории ведения гражданами садоводства или животноводства для собственных нужд, объекты жилищного строительства, а также иные строительно-монтажные, монтажные; в) устанавливать крепления для стеновых труб, башен и опорных конструкций, бросать якоря к стенам и оборудовать их крепкой с отделочными материалами, металлом, пластиком и т.п. (в отдельных зонах воздушных кабельных линий электропередачи); б) осуществлять или разрешить строительство объектов, а также иные строительно-монтажные, монтажные; в) устанавливать крепления для стеновых труб, башен и опорных конструкций, бросать якоря к стенам и оборудовать их крепкой с отделочными материалами, металлом, пластиком и т.п. (в отдельных зонах воздушных кабельных линий электропередачи); Государственный номер границ: 78.07-6.156. Вид объекта ресурса границ: Земля с особыми условиями использования территории. Вид зоны по документу: «Образование зон объектов электроотопительного назначения - кабельная линия 0,4 кВ» - от ПП 1633 до ГРП-1 с зонами питания «Городище» СДБ ГУП «Юсурск». Тип зоны: Сортинная зона излучения радиополей. 	

 АДМИНИСТРАЦИЯ ГОРОДА ЮЖНОГО КАДАСТРОВЫЙ СЛУЖБА Федеральное государственное учреждение «Федеральное государственное учреждение «Иркутская служба кадастрового учета и регистрации недвижимости» (ИНФОРМАЦИОННО-КАДАСТРОВЫЙ ЦЕНТР)	ИНТЕРНЕТ, ФАКС
ПРИНЯТО ЗАКОНОДЕРСТВОМ	ПРИНЯТО ЗАКОНОДЕРСТВОМ

Лист 109			
Земельный участок или объект недвижимости			
Лист № 12 раздела 4.1	Виды работ раздела 4.1. 05	Всего работ/дн.	План. стоимость работ/т. руб.
02.09.2025 № ИУ/01-001/2025-11609+201			
Кадастровый номер:		78:07:00101513	
		<p>свести 5 тонн, производить обзор в ств. ствд. в коррозийной зоне/в порубочных зонах/в порубочных вырубках (в открытых зонах подземных кабельных линий электропередачи); 10. В пределах охранной зон без выделенной территории в соответствии с земельными кадастровыми характеристиками и фактически земл. наращения: а) строительство, капитальный ремонт, реконструкция или иное строительство и сооружений; б) газоны, парковые, озеленительные работы, в том числе связанные с временным изъятием земель; в) посадка и вырубка деревьев и кустарников; г) благоустройство, озеленительные и благоустроительно-реконструктивные работы; д) земля работы, другие виды земельных и иных природных ресурсов земл. устройств, котлованов, ям и выгребных ям (в открытых зонах подземных кабельных линий электропередачи); е) земляные работы на глубине более 0,3 метра (на выделенных землях на глубине более 0,45 метра), а также планировка грунтов (в открытых зонах подземных кабельных линий электропередачи); ж) любые сельскохозяйственные работы с применением сельскохозяйственных машин и оборудования мощностью более 4 киловатт (в открытых зонах вырубных линий электропередачи) или любые сельскохозяйственные работы, связанные с вырубкой земли (в открытых зонах кабельных линий электропередачи); 11. В открытых зонах, установленных для объектов электроэнергетики мощностью до 1000 киловатт, помимо действий, предусмотренных пунктом 10 вышестоящих Правил, без выделенной территории в соответствии с земельными кадастровыми характеристиками: а) развести, привести в соответствие с проектной, строительной, монтажной, проектной, технич. проектные планы, планы для строительства и монтажа всех видов зданий и сооружений, садоводы, орошение земельных участков и иные объекты недвижимости, расположенные в границах территории земель гражданской собственности или собственности для собственных нужд, объекты жилищного строительства, в том числе многоквартирные в открытых зонах вырубных линий электропередачи; б) ликвидировать или разбирать временные здания, в том числе сараи-смазочные, заправки; в) устранить препятствия для стоянки судов, барж и плавучих платформ, бросить якоря и сбросить и обеспечить их сброс (с применением якорных цепей, цепей, якорей, востановить и привести в порядок зоны подземных кабельных линий электропередачи); Технический номер проекта: 78:07-03:05; Вид объекта землеустройства: Земл. с выделенной территорией земельного участка: Вид зоны: «Территория охранной зоны объектов электроэнергетики»; Иные зоны: Охранная зона инженерных сооружений</p>	
78:07:00101513:06	55		
		 <p>Министерство природных ресурсов и окружающей среды Республики Беларусь Учреждение государственного предприятия «Белгослесхоз» Учрежденный адрес: 220022, г. Минск, ул. Советская, 121 Телефон: +375 29 252 00 00</p>	
Полное наименование организации		Инициалы, фамилия	

Лист 110

Лист 110			
Земельный участок или объект недвижимости			
Лист № 13 раздела 4.1	Виды работ раздела 4.1. 05	Всего работ/дн.	План. стоимость работ/т. руб.
02.09.2025 № ИУ/01-001/2025-11609+201			
Кадастровый номер:		78:07:00101513	
		<p>привести в их соответствие при удалении, а также починить, устранить вред, вернуть в порядок и устранить повреждения или переделку лес, а также устранить повреждение инженерного оборудования и инженерных сетей; 6) привести в соответствие с земельными кадастровыми характеристиками и фактически земл. наращения в пределах охранной зон в соответствии с требованиями проектно-технологической документацией и проектами для доступа в охранной зоне доступного назначения, в том числе проводить любые работы и мероприятия по благоустройству, которые могут препятствовать доступу в охранной зоне доступного назначения. Без задания необходимости для такого доступа проходы и выходы; а) ликвидировать и привести в соответствие территории и расположенные на территории устройства и сооружения; б) устранить ямы и иные распределительные устройства и подстанции, производить переключения и подключения в электрической сети (устройствах) оборудования по распределению на объектах, монтаж и обслуживание распределительных устройств и установок (время работ); разложить ямы в пределах охранной зон вырубных и распределительных устройств, вырубных линий электропередачи, а также в открытых зонах кабельных линий электропередачи; г) развести свечи; д) производить работы по уходу за вырубными участками, устранить объекты вырубных вырубных зон, произвести обзор в ств. ствд. в коррозийной зоне/в порубочных зонах/в порубочных вырубках (в открытых зонах подземных кабельных линий электропередачи); 10. В пределах охранной зон без выделенной территории в соответствии с земельными кадастровыми характеристиками и фактически земл. наращения: а) строительство, капитальный ремонт, реконструкция или иное строительство и сооружений; б) газоны, парковые, озеленительные работы, в том числе связанные с временным изъятием земель; в) посадка и вырубка деревьев и кустарников; г) благоустройство, озеленительные и благоустроительно-реконструктивные работы; д) земля работы, другие виды земельных и иных природных ресурсов земл. устройств, котлованов, ям и выгребных ям (в открытых зонах подземных кабельных линий электропередачи); е) земляные работы на глубине более 0,3 метра (на выделенных землях на глубине более 0,45 метра), а также планировка грунтов (в открытых зонах подземных кабельных линий электропередачи); ж) любые сельскохозяйственные работы с применением сельскохозяйственных машин и оборудования мощностью более 4 киловатт (в открытых зонах вырубных линий электропередачи) или любые сельскохозяйственные работы, связанные с вырубкой земли (в открытых зонах кабельных линий электропередачи); 11. В открытых зонах, установленных для объектов электроэнергетики мощностью до 1000 киловатт, помимо действий, предусмотренных пунктом 10 вышестоящих Правил, без выделенной территории в соответствии с земельными кадастровыми характеристиками: а) развести, привести в соответствие с проектной, строительной, монтажной, проектной, технич. проектные планы, планы для строительства и монтажа всех видов зданий и сооружений, садоводы, орошение земельных участков и иные объекты недвижимости, расположенные в границах территории земель гражданской собственности или собственности для собственных нужд, объекты жилищного строительства, в том числе многоквартирные в открытых зонах вырубных линий электропередачи; б) ликвидировать или разбирать временные здания, в том числе сараи-смазочные, заправки; в) устранить препятствия для стоянки судов, барж и плавучих платформ, бросить якоря и сбросить и обеспечить их сброс (с применением якорных цепей, цепей, якорей, востановить и привести в порядок зоны подземных кабельных линий электропередачи); Технический номер проекта: 78:07-03:05; Вид объекта землеустройства: Земл. с выделенной территорией земельного участка: Вид зоны: «Территория охранной зоны объектов электроэнергетики»; Иные зоны: Охранная зона инженерных сооружений</p>	
		 <p>Министерство природных ресурсов и окружающей среды Республики Беларусь Учреждение государственного предприятия «Белгослесхоз» Учрежденный адрес: 220022, г. Минск, ул. Советская, 121 Телефон: +375 29 252 00 00</p>	
Полное наименование организации		Инициалы, фамилия	

Лист 111			
Земельный участок или объект недвижимости			
Лист № 14 раздела 4.1	Виды земель раздела 4.1	Всего разделов	Площадь участка
02.06.2025 № 03/001-001/2025-1/004/201	45	3	106
Кадастровый номер:		78.07.0010015.13	
78.07.0010015.13/01	02	<p>выбрана: земельный участок, кадастровый номер: 78.07.0010015.13/01, вид объекта: земельный участок; Земля с особыми условиями использования территории. Вид земли по документу: Объект или объект землепользования - дачная земля 0,6х3 «Да» от 111 1632 до ГРП-2 здания/здания «Территория СМ ГУП «Энергия». Тип зоны: Сохраняемая зона планировки (инженерная)</p> <p>вид организации (обращения): обращение провозимый земельный участок, предусмотренный статьей 56 Земельного кодекса Российской Федерации. Срок действия: не установлен; реквизиты документа «Основание: Постановление Правительства РФ "О порядке установления охраняемых зон объектов электросетевого хозяйства в особых условиях использования земельных участков, расположенных в границах таких зон" от 24.02.2009 № 180 в редакции Правительства Российской Федерации; Создание охраняемых зон (обращения): В соответствии со ст. 3 и 5 п.п. 6, в, г, д, п. 10, п.п. 4, 6, в, г, ж, и, п. 11, п.п. 4, 6, в;</p> <p>Постановления "О порядке установления охраняемых зон объектов электросетевого хозяйства в особых условиях использования земельных участков, расположенных в границах таких зон" № 180 от 24.02.2009г. 6. В охраняемой зоне запрещены осуществлять любые действия, которые могут нарушить безопасность работы объектов электросетевого хозяйства, в том числе привести к их повреждению или уничтожению, и (или) повлечь причинение вреда жизни, здоровью граждан и имуществу физических или юридических лиц, а также повлечь нанесение экологического ущерба и возникновение пожаров, в том числе: 6) размещать любые объекты и предметы (материалы) в пределах охраняемой и сопредельных с ней территорий, осуществляющих деятельность по производству и передаче электрической энергии, а также проводить любые работы и возводить сооружения, которые могут представлять опасность в отношении электросетевого хозяйства, без согласия владельцев для такого доступа прохода и проезда; 6) входить и въезжать в пределы охраняемой территории и устанавливать распределительные устройства и выключатели, открывать двери и окна распределительных устройств и помещений, проводить переключения и подключения в электрических сетях (указанные требования не распространяются на работников, занятых выполнением работ, связанных с осуществлением работы, развитием сетей и проектом развития зон питания и распределительных устройств, производимой работниками земель электросетей, в том числе работниками кабельных линий электросетей); 6) производить работы по ремонту выключателей, сборке, замене вышедших из строя, проведению обхода и снятию вводов в воздушных линиях и энергообъектов; 6) проводить любые работы, связанные с нарушением целостности и сохранности объектов электросетевого хозяйства; 10. В пределах охраняемых зон без согласования разрешения на осуществление следующих мероприятий: возмещение и финансирование затрат на проведение: а) строительства, капитального ремонта, реконструкции или модернизации и сооружения; б) горных, взрывчатых работ, в том числе связанных с проведением взрывчатых работ, а также иными работами, другими видами работ и в отношении: г) электросиловых, электротехнических и энергонакопительных работ, добычи угля, других видов топлива и растительного сырья, устройств хранения, атом и атомных реакторов (в охраняемых зонах кабельных линий электросетей); а) земляные работы на глубине более 0,3 метра (на расположенных участках на глубине более 0,45 метра), а также планировка грунта (в охраняемых зонах подземных работ).</p>	
Полное наименование заказчика		ИНТЕРИИ, ФОНДОВ	
 Министерство энергетики Республики Татарстан Федеральное государственное учреждение «Территория СМ ГУП «Энергия» (ИНТЕРИИ, ФОНДОВ)			

Лист 112			
Земельный участок или объект недвижимости			
Лист № 15 раздела 4.1	Виды земель раздела 4.1	Всего разделов	Площадь участка
02.06.2025 № 03/001-001/2025-1/004/201	45	3	106
Кадастровый номер:		78.07.0010015.13	
78.07.0010015.13/01	01	<p>земельный участок; 6) земельные неэкономические работы с применением сельскохозяйственных машин и оборудования, высота которых более 4 метров (в охраняемых зонах воздушных линий (линии электропередачи) или линии электропередачи) или работы с электрооборудованием, выполненными с выключенной линией (в охраняемых зонах кабельных линий электросетей); 11. В охраняемых зонах, установленных для объектов электросетевого хозяйства напряжением до 1000 вольт, производимых работами: 10 восточной, Промбел, без согласования разрешения на осуществление следующих мероприятий: 6) размещать здания и сооружения (включая складские здания, торговые точки, гаражные стоянки, здания для авто, гаражи и стоянки для машин и иных машин и механизмов, складские, торговые здания, земельные участки и иные объекты недвижимости, расположенные в границах территории ведения гражданами садоводства или огородничества для собственных нужд, объекты жилищного строительства, в том числе многоквартирного (в охраняемых зонах воздушных линий электросетей); 6) устанавливать или размещать материалы, а также иные горюче-смазочные материалы; 6) устраивать препятствия для съезда машин, баров и погрузочных рампов; Физико-химические исследования не проводятся; 6) осуществлять забор, вывоз, хранение, использование и утилизацию отходов (в охраняемых зонах подземных объектов земель электросетей); 6) осуществлять работы по ремонту выключателей, сборке, замене вышедших из строя, проведению обхода и снятию вводов в воздушных линиях и энергообъектов; 6) проводить любые работы, связанные с нарушением целостности и сохранности объектов электросетевого хозяйства; 10. В пределах охраняемых зон без согласования разрешения на осуществление следующих мероприятий: возмещение и финансирование затрат на проведение: а) строительства, капитального ремонта, реконструкции или модернизации и сооружения; б) горных, взрывчатых работ, в том числе связанных с проведением взрывчатых работ, а также иными работами, другими видами работ и в отношении: г) электросиловых, электротехнических и энергонакопительных работ, добычи угля, других видов топлива и растительного сырья, устройств хранения, атом и атомных реакторов (в охраняемых зонах кабельных линий электросетей); а) земляные работы на глубине более 0,3 метра (на расположенных участках на глубине более 0,45 метра), а также планировка грунта (в охраняемых зонах подземных работ).</p>	
Полное наименование заказчика		ИНТЕРИИ, ФОНДОВ	
 Министерство энергетики Республики Татарстан Федеральное государственное учреждение «Территория СМ ГУП «Энергия» (ИНТЕРИИ, ФОНДОВ)			

Земельный участок вид объекта недвижимости			
Лист № 18 раздела 4.1	Выдел земель раздела 4.1 - 45	Выдел раздела 5	Выдел земель выдела 104
02.05.2025 № 13/УО1-001/2025-116094201			
Кадастровый номер: 78:07:001015:12			
78:07:001015:15:100	54	<p>виды гражданских правоспособности или непригодности для обременения прав, объекты жилищной собственности, в том числе индивидуального (в отношении земель воздушных линий электропередачи); б) оградить или решить принятыми мерами, в том числе с помощью сигнализации, видеонаблюдения; в) ограничить проезд для техники судов, барж и плавучих причалов, броски якоря с судов и осуществлять их движение с установленной скоростью, длиной, весом, количеством и типами (в отношении земель воздушных линий электропередачи); Регистровый номер графика: 78:07-6:164; Вид объекта реестра графика: Земля с особыми условиями использования территории; Вид земли по документам: Ограничен землями объектов электросетевого хозяйства - кабельная линия 6 кВ (ЛЭ) от ПИ 1815 до ГРП-1; статус назначения «Территория СДН ГУП «Водоканал»; Тип зоны: Ограничен землями электросетевого хозяйства</p> <p>вид земельного обременения: ограничение прав на земельный участок, предусмотренное статьей 56 Земельного кодекса Российской Федерации; Срок действия: не установлен; реквизиты документа-основания: постановление Правительства ИР «О порядке установления обременения землями объектов электросетевого хозяйства в целях условий использования земельных участков, расположенных в границах земель» от 24.02.2008 № 180-а/2008; Постановление ИР «О порядке установления обременения земель объектов электросетевого хозяйства в целях условий использования земельных участков, расположенных в границах земель» № 180 от 24.02.2008; в. В отношении земель застрахованных объектов гражданской ответственности, которые несут повышенную ответственность работы объектов электросетевого хозяйства, в том числе являются в их отношении или उपयोगе, а также являются предметом залога, заложен гражданам и юридическим лицам или юридическим лицам, в том числе являются предметом залогового удержания и возмещения ущерба, в том числе: б) разместить любые объекты и предметы (инструменты) в пределах создаваемых в соответствии с требованиями законодательства Российской Федерации документов при условии для доступа к объектам электросетевого хозяйства, а также проводить любые работы и мероприятия, которые могут представлять опасность для объектов электросетевого хозяйства, без согласия владельцев для таких доступа прихода и отхода; в) размещать и проводить ограниченную территорию и возмещение восстановительных работ и мероприятий, ограничить проезд и иные восстановительные работы и мероприятия, проводить переключения и подключения в электрической сети при условии наличия на территории, земельной собственности, расположенной по адресу работ, размещения знака и предупреждения зон выезда и распределительных устройств, оборудования, воздушных линий электропередачи, а также и ограничить землями кабельных линий электропередачи; г) проводить работы по ремонту электросетей, обслуживать объекты электросетей свыше 5 лет, проводить обзор и сам-обзор и контролировать доступ и герметичность электросетей (в отношении земель воздушных линий электропередачи); и) в адресной ограничении без исключения земельных участков о согласовании сроков проведения работ и мероприятий; ж) строительство, капитальный ремонт, реконструкция или модернизация и модернизация; з) работы, связанные с модернизацией работ, в том числе связанные с временными изменениями земель;</p>	
полное наименование заказчика		 <p>Министерство энергетики и жилищно-коммунального хозяйства Республики Иркутск Иркутская область, Иркутский район Иркутск, ул. Мухоморова, 10/10/01</p>	
		подпись, фамилия	


Лист 116

Земельный участок вид объекта недвижимости			
Лист № 18 раздела 4.1	Выдел земель раздела 4.1 - 45	Выдел раздела 5	Выдел земель выдела 104
02.05.2025 № 13/УО1-001/2025-116094201			
Кадастровый номер: 78:07:001015:12			
78:07:001015:15:101	57	<p>а) владеть и владеть земельными участками; б) возмездно использовать, возмездно использовать и возмездно использовать земельные участки; в) владеть земельными участками и земельными участками, в том числе индивидуальными (в отношении земель воздушных линий электропередачи); б) оградить или решить принятыми мерами, в том числе с помощью сигнализации, видеонаблюдения; в) ограничить проезд для техники судов, барж и плавучих причалов, броски якоря с судов и осуществлять их движение с установленной скоростью, длиной, весом, количеством и типами (в отношении земель воздушных линий электропередачи); Регистровый номер графика: 78:07-6:164; Вид объекта реестра графика: Земля с особыми условиями использования территории; Вид земли по документам: Ограничен землями объектов электросетевого хозяйства - кабельная линия 6 кВ (ЛЭ) от ПИ 1815 до ГРП-2; статус назначения «Территория СДН ГУП «Водоканал»; Тип зоны: Ограничен землями электросетевого хозяйства</p> <p>вид земельного обременения: ограничение прав на земельный участок, предусмотренное статьей 56 Земельного кодекса Российской Федерации; Срок действия: не установлен; реквизиты документа-основания: постановление Правительства ИР «О порядке установления обременения землями объектов электросетевого хозяйства в целях условий использования земельных участков, расположенных в границах земель» от 24.02.2008 № 180-а/2008; Постановление ИР «О порядке установления обременения земель объектов электросетевого хозяйства в целях условий использования земельных участков, расположенных в границах земель» № 180 от 24.02.2008; в. В отношении земель застрахованных объектов гражданской ответственности, которые несут повышенную ответственность работы объектов электросетевого хозяйства, в том числе являются в их отношении или उपयोगе, а также являются предметом залога, заложен гражданам и юридическим лицам или юридическим лицам, в том числе являются предметом залогового удержания и возмещения ущерба, в том числе: б) разместить любые объекты и предметы (инструменты) в пределах создаваемых в соответствии с требованиями законодательства Российской Федерации документов при условии для доступа к объектам электросетевого хозяйства, а также проводить любые работы и мероприятия, которые могут представлять опасность для объектов электросетевого хозяйства, без согласия владельцев для таких доступа прихода и отхода; в) размещать и проводить ограниченную территорию и возмещение восстановительных работ и мероприятий, ограничить проезд и иные восстановительные работы и мероприятия, проводить переключения и подключения в электрической сети при условии наличия на территории, земельной собственности, расположенной по адресу работ, размещения знака и предупреждения зон выезда и распределительных устройств, оборудования, воздушных линий электропередачи, а также и ограничить землями кабельных линий электропередачи; г) проводить работы по ремонту электросетей, обслуживать объекты электросетей свыше 5 лет, проводить обзор и сам-обзор и контролировать доступ и герметичность электросетей (в отношении земель воздушных линий электропередачи); и) в адресной ограничении без исключения земельных участков о согласовании сроков проведения работ и мероприятий; ж) строительство, капитальный ремонт, реконструкция или модернизация и модернизация; з) работы, связанные с модернизацией работ, в том числе связанные с временными изменениями земель;</p>	
полное наименование заказчика		 <p>Министерство энергетики и жилищно-коммунального хозяйства Республики Иркутск Иркутская область, Иркутский район Иркутск, ул. Мухоморова, 10/10/01</p>	
		подпись, фамилия	

Земельный участок вид объекта недвижимости			
Лист № 20 раздела 4.1	Выдел листов раздела 4.1: 45	Выдел разделов: 3	Выдел листов выдела: 106
02.05.2025 № 13/001-001/2025-1/004/201			
Кадастровый номер: 78:07:0010015:12			
		<p>проводить любые работы и возводить сооружения, которые могут препятствовать доступу в объекты электроинженерной деятельности, без согласия владельцев для такого доступа проводки и кабельных; в) возмещать и устранять поврежденный характер и номинальная распределительных устройств и аппаратов, сгоревших аппар и линий распределительных устройств и подстанций, проводить переконструкция и модернизацию в электрических сетях (указанные требования не распространяются на работников, занятых выполнением работ в установленном порядке работ); развивать иголы в пределах опорных зон воздушных и распределительных устройств, подстанций, воздушных линий электропередачи, а также и опорных зон кабельных линий электропередачи; г) ремонтировать линии; д) проводить работы (указанные исключения), устранять дефекты опорных линий электропередачи; е) проводить оброс и стян-сданы в воздушных линиях и тере-соединениях контактов (в опорных зонах подстанций кабельных линий электропередачи); 10. В пределах опорных зон без согласования решения в отношении элементов организации мероприятий в функционалы зоны запрещается: а) строительство, капитальный ремонт, реконструкция или снос зданий и сооружений; б) гаражи, парковки, многоэтажные работы, в том числе связанные с временными жилищными зонами; в) посевы и вырубку деревьев и кустарников; г) дноуглубительные, мелиоративные и гидротехнико-реконструктивные работы, добыча рыбы, других водных животных и растений прилегающих орудийных зон, устройство водопровода, канализации и водопроводных сетей (в опорных зонах опорных кабельных линий электропередачи); ж) земляные работы на глубине более 0,3 метра (на исключенных зонах на глубине более 0,45 метра), а также планировка грунта (в опорных зонах исключенных кабельных линий электропередачи); з) любые сельскохозяйственные работы с применением сельскохозяйственных машин и оборудования высотой более 4 метра (в опорных зонах воздушных линий электропередачи) или любые сельскохозяйственные работы, связанные с вспашкой земли (в опорных зонах кабельных линий электропередачи); 11. В опорных зонах, установленных для объектов электроинженерной деятельности до 1000 вольт, площадью земель, предусмотренных пунктом 10 настоящего Закона, без согласования решения в отношении элементов организации мероприятий: а) размещать здания и сооружения (за исключением зданий, торговых точек, торговых точек, зданий для спорта, гаражи и строения извне водопровода и канализации, склады, сооружения земляные участки и иные объекты недвижимости, расположенные в границах территории земель прилегающих садоводства или огородничества для общественных нужд, объекты жилищного строительства, в том числе индивидуального (в опорных зонах воздушных линий электропередачи); б) осуществлять или проводить мероприятия по уходу, а в том числе строительство, возведение, эксплуатацию; в) осуществлять проекты для спорта, гаражи и строения, строения, строения в зоне с учетом и осуществлять их проект с остальными зданиями, зданиями, зданиями и строениями в опорных зонах исключенных кабельных линий электропередачи); Регистрационный номер группы: 78:07-0-162; Вид объекта кадастровый номер: Земля с особыми условиями использования территории; Вид земли по документу: Опорная зона объекта электроинженерной деятельности - кабельная линия 0,4/0,1 кВ от ПТ 18АА до ПТ 2-3 здания панельного "Терриор" СПб ГБУ "Юсмар" Тип зоны: Опорная зона электроинженерной деятельности</p>	
№ 07/06601/11/1/002	90	вид ограничения (обременения): ограничение прав во земельный участок, предусмотренное стип 54 Земельного кодекса	

 ФЕДЕРАЛЬНОЕ АГЕНТСТВО ТЕХНИЧЕСКОГО РЕГУЛИРОВАНИЯ И ТЕХНИЧЕСКОГО РЕГУЛИРОВАНИЯ (ФАСИИ)		ИНТЕРНЕТ-ПОРТАЛ ФЕДЕРАЛЬНОГО АГЕНТСТВА ТЕХНИЧЕСКОГО РЕГУЛИРОВАНИЯ И ТЕХНИЧЕСКОГО РЕГУЛИРОВАНИЯ (ФАСИИ)
ПОИСК НЕОБХОДИМЫХ ДОКУМЕНТОВ	ФИЛИАЛ ФЕДЕРАЛЬНОГО АГЕНТСТВА ТЕХНИЧЕСКОГО РЕГУЛИРОВАНИЯ И ТЕХНИЧЕСКОГО РЕГУЛИРОВАНИЯ (ФАСИИ)	ИНТЕРНЕТ-ПОРТАЛ

Земельный участок вид объекта недвижимости			
Лист № 21 раздела 4.1	Выдел листов раздела 4.1: 45	Выдел разделов: 3	Выдел листов выдела: 106
02.05.2025 № 13/001-001/2025-1/004/201			
Кадастровый номер: 78:07:0010015:12			
		<p>Российской Федерации; Свой земельный; не установлен; сведения документально подтверждены; Постановление Правительства РФ "О порядке установления опорных зон объектов электроинженерной деятельности в области жилищного строительства земельных участков, расположенных в границах земель зон" от 24.02.2009 № 140 (далее: Постановление РФ, Сведения о регистрации (обременении) в соответствии с п. 1 п. 8 п. 8, п. 1 п. 10, п. 1 п. 4, 0, 9, п. 1 п. 11, п. 1 п. 12, п. 1 п. 13); Постановление "О порядке установления опорных зон объектов электроинженерной деятельности и зон объектов жилищного строительства земельных участков, расположенных в границах земель зон" № 140 от 24.02.2009; в. В опорных зонах запрещается осуществлять любые действия, которые могут нарушить безопасную работу объектов электроинженерной деятельности, в том числе привести к их повреждению или уничтожению, и (или) повлечь применение воды жизни, здоровья граждан и имущества физических лиц или юридических лиц, а также повлечь нанесение экологического ущерба и возникновение пожаров, в том числе: б) размещение любых объектов и зданий (зданий) в пределах заданных и исключенных зон, строительство, реконструкция или снос зданий и сооружений; в) гаражи, парковки, многоэтажные работы, в том числе связанные с временными жилищными зонами; в) посевы и вырубку деревьев и кустарников; г) дноуглубительные, мелиоративные и гидротехнико-реконструктивные работы, добыча рыбы, других водных животных и растений прилегающих орудийных зон, устройство водопровода, канализации и водопроводных сетей (в опорных зонах опорных кабельных линий электропередачи); ж) земляные работы на глубине более 0,3 метра (на исключенных зонах на глубине более 0,45 метра), а также планировка грунта (в опорных зонах исключенных кабельных линий электропередачи); з) любые сельскохозяйственные работы с применением сельскохозяйственных машин и оборудования высотой более 4 метра (в опорных зонах воздушных линий электропередачи) или любые сельскохозяйственные работы, связанные с вспашкой земли (в опорных зонах кабельных линий электропередачи); 11. В опорных зонах, установленных для объектов электроинженерной деятельности до 1000 вольт, площадью земель, предусмотренных пунктом 10 настоящего</p>	

 ФЕДЕРАЛЬНОЕ АГЕНТСТВО ТЕХНИЧЕСКОГО РЕГУЛИРОВАНИЯ И ТЕХНИЧЕСКОГО РЕГУЛИРОВАНИЯ (ФАСИИ)		ИНТЕРНЕТ-ПОРТАЛ ФЕДЕРАЛЬНОГО АГЕНТСТВА ТЕХНИЧЕСКОГО РЕГУЛИРОВАНИЯ И ТЕХНИЧЕСКОГО РЕГУЛИРОВАНИЯ (ФАСИИ)
ПОИСК НЕОБХОДИМЫХ ДОКУМЕНТОВ	ФИЛИАЛ ФЕДЕРАЛЬНОГО АГЕНТСТВА ТЕХНИЧЕСКОГО РЕГУЛИРОВАНИЯ И ТЕХНИЧЕСКОГО РЕГУЛИРОВАНИЯ (ФАСИИ)	ИНТЕРНЕТ-ПОРТАЛ

Земельный участок вид объекта недвижимости			
Лист № 24 раздела 4.1	Выдел земель раздела 4.1. 45	Выдел раздела 5	Выдел земель выдела 106
02.06.2024 № 10/001-001/2023-11609-209			
Кадастровый номер		78:07:001015:12	
78:07:001015:15:106	7001	<p>высказан 2. На территории объекта культурного наследия реализуется программа поощрительной деятельности по протиприоритетной требованию обеспечения сохранности объекта культурного наследия в первоначальной обстановке функционально-целевого назначения объекта культурного наследия в современных условиях. 3. Требования в отношении деятельности в границах территории объекта культурного наследия и требования в отношении использования территории объекта культурного наследия устанавливаются законодательством Российской Федерации в Санкт-Петербурге об объектах культурного наследия. Реконструктивный план границ: 78:07-4-251. Вид объекта рености границ: Территория объекта культурного наследия. Вид зоны по документу: Территория объекта культурного наследия федерального значения "Кронверк Петропавловской крепости". Тип зоны: Территория объекта культурного наследия</p> <p>вид ограничения (обременения): ограничение прав во земельный участок, предусмотренное статьей 56 Земельного кодекса Российской Федерации. Срок действия: не установлен; режимы доверительного-использования: распоряжения Комитета по государственному контролю, использованию и охране памятников истории и культуры Правительства Санкт-Петербурга от 13.04.2023 № 733-оп выдан: Комитет по государственному контролю, использованию и охране памятников истории и культуры Правительства Санкт-Петербурга; Содержание ограничения (обременения): 1. На территории объекта культурного наследия запрещается: строительство объектов капитального строительства и увеличение объема уже-проектируемых характеристик сооружений на территории объекта культурного наследия объектов капитального строительства, за исключением: строительства, реконструкции и иных работ; на заключенных работ по сохранению (восстановлению) объекта культурного наследия или его отдельных элементов, строительство инженерно-технических сетей или временной инфраструктуры объекта культурного наследия. 2. На территории объекта культурного наследия реализуется программа поощрительной деятельности по протиприоритетной требованию обеспечения сохранности объекта культурного наследия в первоначальной обстановке функционально-целевого назначения объекта культурного наследия в современных условиях. 3. Требования в отношении деятельности в границах территории объекта культурного наследия и требования в отношении использования территории объекта культурного наследия устанавливаются законодательством Российской Федерации в Санкт-Петербурге об объектах культурного наследия. Реконструктивный план границ: 78:07-4-314. Вид объекта рености границ: Территория объекта культурного наследия. Вид зоны по документу: Территория объекта культурного наследия федерального значения "Александровской парк (парк в В.П.Линия)". Тип зоны: Территория объекта культурного наследия</p>	
78:07:001015:15:106	99	<p>вид ограничения (обременения): ограничение прав во земельный участок, предусмотренное статьей 56 Земельного кодекса Российской Федерации. Срок действия: не установлен; режимы доверительного-использования: распоряжения Комитета по государственному контролю, использованию и охране памятников истории и культуры Правительства Санкт-Петербурга от 13.04.2023 № 733-оп выдан: Комитет по государственному контролю, использованию и охране памятников истории и культуры Правительства Санкт-Петербурга; Содержание ограничения (обременения): 1. На территории объекта культурного наследия запрещается: строительство объектов капитального строительства и увеличение объема уже-проектируемых характеристик сооружений на территории объекта культурного наследия объектов капитального строительства, за исключением: строительства, реконструкции и иных работ; на заключенных работ по сохранению (восстановлению) объекта культурного наследия или его отдельных элементов, строительство инженерно-технических сетей или временной инфраструктуры объекта культурного наследия. 2. На территории объекта культурного наследия реализуется программа поощрительной деятельности по протиприоритетной требованию обеспечения сохранности объекта культурного наследия в первоначальной обстановке функционально-целевого назначения объекта культурного наследия в современных условиях. 3. Требования в отношении деятельности в границах территории объекта культурного наследия и требования в отношении использования территории объекта культурного наследия устанавливаются законодательством Российской Федерации в Санкт-Петербурге об объектах культурного наследия. Реконструктивный план границ: 78:07-4-314. Вид объекта рености границ: Территория объекта культурного наследия. Вид зоны по документу: Территория объекта культурного наследия федерального значения "Александровской парк (парк в В.П.Линия)". Тип зоны: Территория объекта культурного наследия</p>	
полное наименование заказчика			
		инициалы, фамилия	

Земельный участок вид объекта недвижимости			
Лист № 25 раздела 4.1	Выдел земель раздела 4.1. 45	Выдел раздела 5	Выдел земель выдела 106
02.06.2024 № 10/001-001/2023-11609-209			
Кадастровый номер		78:07:001015:15	
78:07:001015:15:107	251	<p>Санкт-Петербург, Специально ограничено (обременено) РЕЖИМЫ ИСПОЛЬЗОВАНИЯ ЗЕМЕЛЬ И ТРЕБОВАНИЯ К ГРАДОСТРОИТЕЛЬНЫМ РЕГУЛИРОВАНИЯМ В ГРАНИЦАХ ОБЪЕДИНЕННЫХ ЗОН ОХРАНЫ ОБЪЕКТОВ КУЛЬТУРНОГО НАСЛЕДИЯ, РАСПОЛОЖЕННЫХ НА ТЕРРИТОРИИ САНКТ-ПЕТЕРБУРГА устанавливаются Законом Санкт-Петербурга от 19 января 2009 г. № 320-С. Реконструктивный план границ: 78:06-4-1221. Вид объекта рености границ: Зона с особыми условиями использования территории. Вид зоны по документу: Единая охранная зона объектов культурного наследия, расположенных в исторической сложившейся центральной районе Санкт-Петербурга (ООЗ). Тип зоны: Зона охраны объекта культурного наследия</p> <p>вид ограничения (обременения): ограничение прав во земельный участок, предусмотренное статьей 56 Земельного кодекса Российской Федерации. Срок действия: не установлен; режимы доверительного-использования: распоряжения Правительства РФ от 09 апреля 2006 года об отмене ограничений зон объектов культурного наследия и о вводе в действие использования земель, режимы доверительного-использования в границах выдела № 160 выдан: Правительство Российской Федерации; Содержание ограничения (обременения): "Согласно Постановлению Правительства Российской Федерации № 100 от 24.02.2009 г. о введении в действие закона, запрещающего осуществлять любые действия, которые могут нарушить безопасность работы объектов инженерного назначения, в том числе привести к их повреждению или уничтожению, и (или) вызвать причинение вреда жизни, здоровью граждан и имуществу физических или юридических лиц, а также вызвать значительные негативные ущербы и неблагоприятные последствия, в том числе: а) возводить или проводить и работы по возведению линий электропередачи восточнее существующих, и также подводить или работы по подводу линий электропередачи в пределах существующих объектов (восточнее) в пределах зон охраны и в соответствии с требованиями законодательства в области охраны объектов культурного наследия, для доступа в объекты инженерного назначения, и также проводить любые работы и мероприятия, которые могут препятствовать доступу в объекты инженерного назначения, без создания необходимых для этого доступа проходов в подпольях; б) возводить в пределах охраняемой территории и устанавливать, размещать, перемещать и модернизировать опоры и линии распределительных устройств и подстанций, размещать, перемещать и модернизировать опоры и линии распределительных устройств по распределению по работникам, занятиям, выполняемым работниками в установленном порядке работ), проводить работы в пределах охраняемых зон входов и распределительных устройств, подстанций, воздушных линий электропередачи, а также в охраняемых зонах объектов линий электропередачи; в) размещать опоры и линии распределительных устройств, сбрасывать жидкости высотой свыше 3 м; проводить сбор и склад отходов и твердых отходов и горюче-смазочных материалов (в охраняемых зонах объектов инженерного назначения) линий электропередачи; Строить зоны (область) входов; г) возводить подстанции объектов линий электропередачи (в виде части территории участка земли, расположенного под ней) участки земли (на границе, смежной с границей прохода) работными линиями электропередачи; ограничивать парковочные возможности транспорта, расположенные на территории</p>	
полное наименование заказчика			
		инициалы, фамилия	


Земельный участок вид объекта недвижимости			
Лист № 20 плана 4.1	Виды земель плана 4.1 - 45	Виды растений 3	Площадь участка по плану 196
02.05.2025 № 10/001-001/2025-11609-2/01			
Кадастровый номер:		78:07:0010015:12	
		<p>высотности свыше 1 м (при необходимости отсечением) должно быть не менее 3 метра - от конструктивных частей зданий, террас и оврак; 4,2 метра - от габаритов стел зданий, сооружений; 1) расстояние размещения зданий и сооружений под проводами воздушных линий электропередачи напряжением до 1 кВ с изолирующей амальгамными арматурами, при этом расстояние по вертикали от конструктивных частей и сооружений при наибольшей стреле пролета должно быть не менее 2,5 метра; 2) расстояние по вертикали от конструктивных частей и сооружений до проводов воздушных линий электропередачи напряжением свыше 1 кВ (для кабелей ит. оптоволоконной линии) должно быть не менее: 2 метра - при пролете минимальном классе напряжения до 20 кВ; 4 метра - при пролете минимальном классе напряжения 35 - 110 кВ; 5 метров - при пролете минимальном классе напряжения 150 кВ; 6 метров - при пролете минимальном классе напряжения 220 кВ; 30 метров (8 метров до биологически ценных и произрастающих растений и сооружений электропередачи стальной и железобетонной) - при пролете минимальном классе напряжения 330 - 400 кВ; 30 метров (10 метров до биологически ценных и произрастающих растений и сооружений стальной и железобетонной) - при пролете минимальном классе напряжения 500 кВ; 40 метров (10 метров до биологически ценных и произрастающих растений и сооружений стальной и железобетонной) - при пролете минимальном классе напряжения 750 кВ; 2) при прокладке воздушных линий электропередачи допустимы следующие виды зданий и (или) сооружений и (или) их оборудования и конструкций: 1) системы автоматизации электроснабжения; производственные здания и (или) сооружения производственных предприятий и (или) системы автоматизации в соответствии с техническими регламентами о требованиях пожарной безопасности; если проектный минимальный класс напряжения воздушных линий электропередачи не превышает 220 кВ, а также все оборудование от проектного минимального класса напряжения воздушных линий электропередачи - зданий и сооружений электропередачи стальной и железобетонной (включая вспомогательные и обслуживающие объекты), оборудованные при условии, что расстояние от минимальной точки размещения зданий и (или) сооружений, оборудованной по нормам до пролета воздушной линии электропередачи при наибольшей стреле пролета должно быть не менее: 3 метра - при пролете минимальном классе напряжения до 15 кВ; 4 метра - при пролете минимальном классе напряжения 330 кВ; 4 метра - при пролете минимальном классе напряжения 150 кВ; 5 метров - для пролета минимальном классе напряжения 220 кВ; 7,5 метра - при пролете минимальном классе напряжения 330 - 400 кВ; 8 метров - при пролете минимальном классе напряжения 750 кВ; 12 метров - при пролете минимальном классе напряжения 750 кВ, также здания, здания трансформаторных, если проектный минимальный класс напряжения воздушных линий электропередачи не превышает 500 кВ при условии, что расстояние по вертикали до пролета воздушной линии электропередачи от указанных линий при наибольшей стреле пролета, должно быть не менее 5 метров - при пролете минимальном классе напряжения до 10 кВ; 4 метра - при пролете минимальном классе напряжения 110 кВ; 4 метра - при пролете минимальном классе напряжения 150 кВ; 4 метра - при пролете минимальном классе напряжения 220 кВ; 5 метров - при пролете минимальном классе напряжения 330 - 400 кВ; 5 метров - при пролете минимальном</p>	
Полное наименование заказчика		 <p>МИНИСТЕРСТВО ЭНЕРГЕТИКИ РЕСПУБЛИКИ ТАТАРСТАН</p>	
Полное наименование заказчика		ИНЖЕНЕРЫ, ФАКТОРИИ	

Земельный участок вид объекта недвижимости			
Лист № 20 плана 4.1	Виды земель плана 4.1 - 45	Виды растений 3	Площадь участка по плану 196
02.05.2025 № 10/001-001/2025-11609-2/01			
Кадастровый номер:		78:07:0010015:12	
		<p>класса напряжения 500 кВ - в зонах дачной при условии, что расстояние по вертикали от крыши крыши до пролета воздушной линии электропередачи при наибольшей стреле пролета должно быть не менее 7,5 метра - при пролете минимальном классе напряжения до 25 кВ; 7,5 метра - при пролете минимальном классе напряжения 110 кВ; 4 метра - при пролете минимальном классе напряжения 150 кВ; 6,5 метра - при пролете минимальном классе напряжения 220 кВ; 9 метра - при пролете минимальном классе напряжения 330 - 400 кВ; 9,5 метра - при пролете минимальном классе напряжения 500 кВ; 12 метра - при пролете минимальном классе напряжения 750 кВ; 1) биологически ценные и при условии, что расстояние по вертикали от конструктивных частей зданий - всех категорий до пролета воздушной линии электропередачи при наибольшей стреле пролета должно быть не менее: 7 метров - при пролете минимальном классе напряжения до 15 кВ; 7 метров - при пролете минимальном классе напряжения 110 кВ; 7,5 метра - при пролете минимальном классе напряжения 150 кВ; 9 метров - при пролете минимальном классе напряжения 220 кВ; 8,5 метра (11 метров - в границах населенных пунктов) - при пролете минимальном классе напряжения 330 - 400 кВ; 9,5 метра (12,5 метра - в границах населенных пунктов) - при пролете минимальном классе напряжения 500 кВ; 10 метров (12 метров - в границах населенных пунктов) - при пролете минимальном классе напряжения 750 кВ; 2) провода антенных сетей или другие провода провешиваемые и трассируемые линиями, если проектный минимальный класс напряжения воздушных линий электропередачи не превышает 300 кВ при условии, что расстояние по вертикали от указанных проводов или трасс до пролета воздушной линии электропередачи при наибольшей стреле пролета должно быть не менее: 3 метра - при пролете минимальном классе напряжения до 15 кВ; 3 метра - при пролете минимальном классе напряжения 110 кВ; 4 метра - при пролете минимальном классе напряжения 150 кВ; 4 метра - при пролете минимальном классе напряжения 220 кВ; 5 метров - при пролете минимальном классе напряжения 330 - 400 кВ; 5 метров - при пролете минимальном классе напряжения 500 кВ; 6 метров - при пролете минимальном классе напряжения 750 кВ; 3) в случае если в помещениях и конструкциях размещены в помещениях помещений безопасности должны соблюдаться противопожарные расстояния между зданиями, сооружениями и объектами электропередачи, возможность размещения зданий, сооружений в границах охранной зоны определяется исходя из противопожарных расстояний 1). В пределах охранной зоны без соблюдения указанных расстояний осуществляется строительство новых объектов, производится ремонтные и строительные работы охранной зоны, производится в防火ых случаях строительство: а) гаражей, веранд, пристройки, работы, в том числе связанные с</p>	
Полное наименование заказчика		 <p>МИНИСТЕРСТВО ЭНЕРГЕТИКИ РЕСПУБЛИКИ ТАТАРСТАН</p>	
Полное наименование заказчика		ИНЖЕНЕРЫ, ФАКТОРИИ	

Земельный участок вид объекта недвижимости			
Лист № 32 раздела 4.1	Высота листов раздела 4.1 - 45	Высота листов раздела 5	Высота листов вышележащих - 106
02.05.2025г № ИУ/01-001/2025-11609+201			
Кадастровый номер: 78:07:0010015:12			
		<p>электропроводки воздушной (открытой или скрытой), в том числе в соответствии с требованиями нормативно-технических документов, проводов и кабелей, необходимость для электро и электросварочных оборудования персонала и техники в целях обеспечения нормативного, планового и ремонтного обслуживания оборудования, зданий и сооружений объектов электроснабжения, проведения работ по техническому уходу и осуществлению их последствий по всем протяженным линиям объектов электроснабжения); б) расстояние до горизонтальной плоскости зданий и сооружений до проводов воздушных линий электропередачи напряжением до 1 кВ с низковольтными проводями (при наибольшем отклонении) должно быть не менее 1,5 метра - от выступающих частей зданий, террас и ямок; 1 метра - от плоских стоков; в) расстояние по горизонтали от плоскости зданий и сооружений до токопроводящих жила кабелей (предназначенных для подключения к воздушной среде) напряжением свыше 1 кВ (при наибольшем отклонении) должно быть не менее: 3 метра - от выступающих частей зданий, террас и ямок; 0,5 метра - от плоских стоков; г) расстояние между линиями электропередачи напряжением до 1 кВ 4-х классов напряжения поперечным сечением, при этом расстояние по вертикали от дуги проводов линий электропередачи должно быть не менее 2,5 метра; д) расстояние по горизонтали от элементов зданий и сооружений до проводов воздушных линий электропередачи напряжением свыше 1 кВ (при наибольшем отклонении) должно быть не менее: 2 метра - при пролете воздушных линий напряжением до 20 кВ; 4 метра - при пролете воздушных линий напряжением 25 - 110 кВ; 5 метров - при пролете воздушных линий напряжением 150 кВ; 6 метров - при пролете воздушных линий напряжением 220 кВ-30 метров (8 метров до ближайшей части непроходимых и труднопроходимых зданий и сооружений электропередачи линий и подстанций) - при пролете воздушных линий напряжением 330 - 400 кВ; 10 метров (10 метров до ближайшей части непроходимых и труднопроходимых зданий и сооружений электропередачи линий и подстанций) - при пролете воздушных линий напряжением 500 кВ; 40 метров (10 метров до ближайшей части непроходимых и труднопроходимых зданий и сооружений электропередачи линий и подстанций) - при пролете воздушных линий напряжением 750 кВ; е) расстояние между линиями электропередачи допустимых расстояний между линиями электропередачи и (или) сооружениями (зданиями и сооружениями) в том числе персоналом и оборудованием в соответствии с требованиями регламентом в требованиях пожарной безопасности, если пролетный воздушный класс напряжением воздушных линий электропередачи не превышает 220 кВ, а также не превышает от пролетного воздушного класса напряжением воздушных линий электропередачи - здания и сооружения электропередачи, зданий и сооружений (исключая железобетонные и обслуживающие объекты), образованные при условии, что расстояние от ближайшей точки указанных зданий и (или) сооружений, образованных по вертикали до проводов воздушных линий электропередачи при наибольшем отклонении проводов должно быть не менее: 3 метров - при пролете воздушных линий напряжением до 15 кВ; 4 метров - при пролете воздушных линий напряжением 330 кВ; 4 метров - для пролета воздушных линий напряжением</p>	

 МИНИСТЕРСТВО ПРИРОДНЫХ РЕСУРСОВ И ЭКОЛОГИЧЕСКОГО РАЦИОНАЛЬНОГО ПОЛЬЗОВАНИЯ РЕСПУБЛИКИ БЕЛАРУСЬ (Министерство охраны окружающей среды и рационального использования природных ресурсов)	ПОДПИСЬ, ФИО ИЛИ ПОДПИСЬ, ФИО ИЛИ ПОДПИСЬ, ФИО ИЛИ
---	--

Земельный участок вид объекта недвижимости			
Лист № 32 раздела 4.1	Высота листов раздела 4.1 - 45	Высота листов раздела 5	Высота листов вышележащих - 106
02.05.2025г № ИУ/01-001/2025-11609+201			
Кадастровый номер: 78:07:0010015:12			
		<p>130 кВ; 5 метров - при пролете воздушных линий напряжением 220 кВ; 7,5 метра - при пролете воздушных линий напряжением 330 - 400 кВ; 8 метров - при пролете воздушных линий напряжением 500 кВ; 12 метров - при пролете воздушных линий напряжением 750 кВ, линия связи, линии провального здания, если пролетный воздушный класс напряжением воздушных линий электропередачи не превышает 500 кВ при условии, что расстояние по вертикали до проводов воздушных линий электропередачи от указанных линий при наибольшем отклонении проводов должно быть не менее: 5 метров - при пролете воздушных линий напряжением до 15 кВ; 4 метров - при пролете воздушных линий напряжением 110 кВ; 4 метров - при пролете воздушных линий напряжением 150 кВ; 4 метров - при пролете воздушных линий напряжением 220 кВ; 5 метров - при пролете воздушных линий напряжением 330 - 400 кВ; 5 метров - при пролете воздушных линий напряжением 500 кВ; расстояние между линиями электропередачи при наибольшем отклонении проводов должно быть не менее: 7,5 метра - при пролете воздушных линий напряжением до 20 кВ; 7,5 метра - при пролете воздушных линий напряжением 110 кВ; 8,5 метра - при пролете воздушных линий напряжением 220 кВ; 9 метров - при пролете воздушных линий напряжением 330 - 400 кВ; 0,5 метра - при пролете воздушных линий напряжением 500 кВ; 12 метров - при пролете воздушных линий напряжением 750 кВ; автомобильные дороги при условии, что расстояние по вертикали от проезжей части дорог всех категорий до проводов воздушных линий электропередачи при наибольшем отклонении проводов должно быть не менее: 7 метров - при пролете воздушных линий напряжением до 15 кВ; 7 метров - при пролете воздушных линий напряжением 110 кВ; 7,5 метра - при пролете воздушных линий напряжением 150 кВ; 4 метра - при пролете воздушных линий напряжением 220 кВ; 8,5 метра (11 метров - в границах автомобильных пунктов) - при пролете воздушных линий напряжением 330 - 400 кВ; 8,5 метра (15,5 метра - в границах железных пунктов) - при пролете воздушных линий напряжением 380 кВ; 16 метров (23 метров - в границах железных пунктов) - при пролете воздушных линий напряжением 750 кВ; провода неметаллической изоляции воздушных проводов напряжением и пропускных линий, если пролетный воздушный класс напряжением воздушных линий электропередачи не превышает 500 кВ при условии, что расстояние по вертикали от указанных проводов или проводов до проводов воздушных линий электропередачи при наибольшем отклонении проводов должно быть не менее: 3 метра - при пролете воздушных линий напряжением до 15 кВ; 8 метров - при пролете воздушных линий напряжением 110 кВ; 4 метров - при пролете воздушных линий напряжением 170 кВ; 4 метров - при пролете воздушных линий напряжением 220 кВ; 5 метров - при пролете воздушных линий напряжением 330 - 400 кВ; 5 метров - при пролете воздушных линий напряжением 500 кВ; трубопроводы при условии, что расстояние по вертикали от ближайшей точки любой части трубопровода до проводов воздушных линий электропередачи при наибольшем отклонении проводов должно быть не менее: 4 метров - при пролете воздушных линий напряжением до 15 кВ; 4 метров - при пролете воздушных линий напряжением 110 кВ; 4,5</p>	

 МИНИСТЕРСТВО ПРИРОДНЫХ РЕСУРСОВ И ЭКОЛОГИЧЕСКОГО РАЦИОНАЛЬНОГО ПОЛЬЗОВАНИЯ РЕСПУБЛИКИ БЕЛАРУСЬ (Министерство охраны окружающей среды и рационального использования природных ресурсов)	ПОДПИСЬ, ФИО ИЛИ ПОДПИСЬ, ФИО ИЛИ ПОДПИСЬ, ФИО ИЛИ
---	--

Лист 111			
Земельный участок вид объекта недвижимости			
Лист № 34 раздела 4.1	Возра земель раздела 4.1, кв	Возра разделов 8	Площадь земельного участка, кв
02.06.2025г № ИУ/01-001/2025-11609-209		79.07.0010015.12	
Кадастровый номер		79.07.0010015.12	
		<p>метра - при проектировании класса напряжения 150 кВ; 5 метров - при проектировании класса напряжения 220 кВ; 6 метров - при проектировании класса напряжения 330 - 400 кВ; 8 метров - при проектировании класса напряжения 500 кВ, 12 метров - при проектировании класса напряжения 750 кВ, и) в случаях в соответствии с техническим регламентом в отношении пожарной безопасности объекты строительства должны обеспечивать противопожарные расстояния между объектами зданиями, сооружениями в области электроэнергетики, возможность размещения линий, сооружений в границах охранной зоны определяется исходя из требований технических регламентов 11. В пределах охранной зоны без соблюдения указанных ограничений обеспечиваются иные деятельности, предусмотренные решениями о создании такой охранной зоны, выданными в федеральном центре безопасности: а) торгово-сервисные, информационные работы, в том числе связанные с предметным использованием земли; б) дорожные, инженерные, инженерно-ремонтные работы, любые работы, любые работы жилищных и жилищно-коммунальных организаций; в) устройство антенных, антенно-фидерных и антенно-ливневых систем (в охранной зоне антенных кабелей, линий электропередачи); г) аренда зданий, у которых расстояние по вертикали от верхнего крайнего обреза с трубой или без трубы до нижней точки прохода переходов воздушных линий электропередачи через инженерно-технические сооружения доступного назначения, в том числе с учетом минимального радиуса загиба линии при изгибе; г) проведение и выполнение работ, связанных с устройством и содержанием канализационных сетей (в охранной зоне канализационных кабелей, линий электропередачи); и) любые сельскохозяйственные работы в случае, если высота стержня антенны не превышает 3 метров; е) охранная зона воздушных линий электропередачи; ж) любые сельскохозяйственные работы с применением оборудования: пневматический и бороздочный насосы, более 4 метров (в охранной зоне воздушных линий электропередачи) или любые сельскохозяйственные работы, связанные с вспашкой земли (в охранной зоне кабельных линий электропередачи); з) посадка и удаление деревьев и кустарников; Пунктовый номер маршрута: 79-07-6-007; Вид объекта электрогенерации: Земля с особыми условиями использования территории: Вид земли по кадастру: Охранная зона объектов электроэнергетики (объекты электроэнергетики) и объектов по производству электрической энергии)</p>	
ИСУ/048081.133 Цп	КЗ	<p>вид ограничения (обременения): ограничение прав на земельный участок, предусмотренное статьей 56 Земельного кодекса Российской Федерации; Срок действия, не установлен; условия договора-ограничения: документально не подтверждено; Правительство РФ «09.04.2024г установило охранную зону объектов электроэнергетики и особая условия использования земельных участков, расположенных в границах этой зоны от 24.02.2019 № 160-ФЗ. Правительство Российской Федерации; Содержание ограничения (обременения): Ограничения предусмотрены в 8-11, раздела III Правил установления охранной зоны объектов электроэнергетики и особая условия использования земельных участков, расположенных в границах этой</p>	



МИНИСТЕРСТВО ЭНЕРГЕТИКИ
РОССИЙСКОЙ ФЕДЕРАЦИИ
Федеральное государственное учреждение
«Федеральная служба по техническому и экспортному контролю»
ИНСТРУМЕНТ СДЕЛКИ
ИНФОРМАЦИЯ
Срок действия от 10.05.2024 по 06.05.2025

ПОДПИСЬ ЗАЯВИТЕЛЯ ДОКЛАДЧИКА	ПОДПИСЬ, ПОДПЕЧАТ
------------------------------	-------------------

Лист 112			
Земельный участок вид объекта недвижимости			
Лист № 35 раздела 4.1	Возра земель раздела 4.1, кв	Возра разделов 8	Площадь земельного участка, кв
02.06.2025г № ИУ/01-001/2025-11609-209		79.07.0010015.12	
Кадастровый номер		79.07.0010015.12	
		<p>ипн, утв. Постановлением Правительства РФ от 24.02.2009 № 160 «О порядке установления охранной зоны объектов электроэнергетики и особая условия использования земельных участков, расположенных в границах этой зоны (ред. от 21.12.2018)». В охранной зоне запрещается осуществление любых действий, которые могут нарушить безопасность работы объектов электроэнергетики, в том числе привести к их повреждению или уничтожению, и (или) вызвать вредные для жизни, здоровья граждан и окружающей среды последствия: а) выполнять любые работы в отношении объектов электроэнергетики в охранной зоне без разрешения, указанного в пункте 11. В пределах охранной зоны без соблюдения указанных ограничений обеспечиваются иные деятельности, предусмотренные решениями о создании такой охранной зоны, выданными в федеральном центре безопасности: а) торгово-сервисные, информационные работы, в том числе связанные с предметным использованием земли; б) дорожные, инженерные, инженерно-ремонтные работы, любые работы, любые работы жилищных и жилищно-коммунальных организаций; в) устройство антенных, антенно-фидерных и антенно-ливневых систем (в охранной зоне антенных кабелей, линий электропередачи); г) аренда зданий, у которых расстояние по вертикали от верхнего крайнего обреза с трубой или без трубы до нижней точки прохода переходов воздушных линий электропередачи через инженерно-технические сооружения доступного назначения, в том числе с учетом минимального радиуса загиба линии при изгибе; г) проведение и выполнение работ, связанных с устройством и содержанием канализационных сетей (в охранной зоне канализационных кабелей, линий электропередачи); и) любые сельскохозяйственные работы в случае, если высота стержня антенны не превышает 3 метров; е) охранная зона воздушных линий электропередачи; ж) любые сельскохозяйственные работы с применением оборудования: пневматический и бороздочный насосы, более 4 метров (в охранной зоне воздушных линий электропередачи) или любые сельскохозяйственные работы, связанные с вспашкой земли (в охранной зоне кабельных линий электропередачи); з) посадка и удаление деревьев и кустарников; Пунктовый номер маршрута: 79-07-6-007; Вид объекта электрогенерации: Земля с особыми условиями использования территории: Вид земли по кадастру: Охранная зона объектов электроэнергетики (объекты электроэнергетики) и объектов по производству электрической энергии)</p>	
ИСУ/048081.133 Цп	КЗ	<p>вид ограничения (обременения): ограничение прав на земельный участок, предусмотренное статьей 56 Земельного кодекса Российской Федерации; Срок действия, не установлен; условия договора-ограничения: документально не подтверждено; Правительство РФ «09.04.2024г установило охранную зону объектов электроэнергетики и особая условия использования земельных участков, расположенных в границах этой зоны от 24.02.2019 № 160-ФЗ. Правительство Российской Федерации; Содержание ограничения (обременения): Ограничения предусмотрены в 8-11, раздела III Правил установления охранной зоны объектов электроэнергетики и особая условия использования земельных участков, расположенных в границах этой</p>	




МИНИСТЕРСТВО ЭНЕРГЕТИКИ
РОССИЙСКОЙ ФЕДЕРАЦИИ
Федеральное государственное учреждение
«Федеральная служба по техническому и экспортному контролю»
ИНСТРУМЕНТ СДЕЛКИ
ИНФОРМАЦИЯ
Срок действия от 10.05.2024 по 06.05.2025

ПОДПИСЬ ЗАЯВИТЕЛЯ ДОКЛАДЧИКА	ПОДПИСЬ, ПОДПЕЧАТ
------------------------------	-------------------

Земельный участок вид объекта недвижимости			
Лист № 26 раздела 4.1	Высота листов раздела 4.1: 45	Высота раздела: 3	Площадь листов выписки: 106
02.05.2025 № 10/001-001/2025-11609-2/01			
Кадастровый номер: 78:07:0010105:12			
		<p>испарения в том числе воздушных масс, спортивной одежды, летательных аппаратов (в том числе воздушных летательных аппаратов); г) бросать в воздух (сбрасывать) предметы с летательных аппаратов, летательных аппаратов, воздушных и прыжков (в том числе воздушных летательных аппаратов, летательных аппаратов); д) осуществлять проезд с авиационными транспортными средствами на автомобильных дорогах в местах пересечения с воздушными линиями электропередачи в проектных номинальных классах напряжения 330 кВ и выше (исключительно в аварийных зонах воздушных линий электропередачи); ж) устанавливать рекламные конструкции; з) 10. В аварийных зонах допускается размещение зданий и сооружений при соблюдении следующих требований: а) размещение зданий или сооружений не создает препятствий для доступа к объекту электроэнергетики; б) размещение не соответствует с требованиями нормативно-технических документов, правил и нормативов, необходимых для доступа к объекту электроэнергетики обслуживающим персоналом и лицами в целях обеспечения безопасности, эксплуатации и ремонтного обслуживания оборудования, зданий и сооружений объектов электроэнергетики, проведения работ по обслуживанию аварий и устранению их последствий на всех участках воздушных линий электропередачи; в) расстояние по вертикали от элементов зданий и сооружений до проводов воздушных линий электропередачи напряжением до 1 кВ (при наибольшей их высоте) должно быть не менее: 1,5 метра - от воздушных частей зданий, террас и оград; 1 метра - от (стоек, столбов); в) расстояние по горизонтали от элементов зданий и сооружений до токоведущих частей воздушных линий электропередачи для воздушных и воздушных сред) напряжением свыше 1 кВ (при наибольшей их высоте) должно быть не менее: 1 метра - от металлических частей зданий, террас и оград; 0,1 метра - от неметаллических частей зданий и сооружений; г) допускается размещение зданий и сооружений над проходами воздушных линий электропередачи напряжением до 1 кВ в соответствии с проектной документацией, при этом расстояние по вертикали от элементов зданий и сооружений при наибольшей высоте должно быть не менее 2,5 метра; д) расстояние по вертикали от элементов зданий и сооружений до проводов воздушных линий электропередачи напряжением свыше 1 кВ (при наибольшей их высоте) должно быть не менее: 2 метров - при проектной номинальном классе напряжения до 20 кВ; 4 метров - при проектной номинальном классе напряжения 35 - 110 кВ; 5 метров - при проектной номинальном классе напряжения 150 кВ; 6 метров - при проектной номинальном классе напряжения 220 кВ; 20 метров (3 метра) до элементов частей электроэнергетических и производственных зданий и сооружений (электроэнергетических зданий и сооружений) - при проектной номинальном классе напряжения 330 - 400 кВ; 30 метров (10 метров до ближайших частей электроэнергетических и производственных зданий и сооружений) - при проектной номинальном классе напряжения 500 кВ; 40 метров (10 метров до ближайших частей электроэнергетических и производственных зданий и сооружений) - при проектной номинальном классе напряжения 750 кВ; е) над проходами воздушных линий электропередачи допускается размещение элементов зданий и сооружений (или) их частей с соблюдением следующих требований:</p>	

 <p>МИНИСТЕРСТВО ЭНЕРГЕТИКИ РЕСПУБЛИКИ БЕЛОРУССИЯ Учреждение «НАЦИОНАЛЬНЫЙ ЦЕНТР НАУЧНО-ТЕХНИЧЕСКОГО СОПРОВОЖДЕНИЯ И ТЕХНИЧЕСКОГО РЕГУЛИРОВАНИЯ ЭЛЕКТРОЭНЕРГЕТИКИ» Средняя ул. д. 10, Минск 220002</p>	<p>ИНТЕРНЕТ-ПОРТАЛ</p>
Полное наименование организации	Инициалы, фамилия


Земельный участок вид объекта недвижимости			
Лист № 27 раздела 4.1	Высота листов раздела 4.1: 45	Высота раздела: 3	Площадь листов выписки: 106
02.05.2025 № 10/001-001/2025-11609-2/01			
Кадастровый номер: 78:07:0010105:12			
		<p>воздушными линиями электропередачи пропускной способностью свыше 1 (или) совокупной пропускной способностью предприятий 1 и II классов отдачи энергии в соответствии с техническими регламентами и требованиями стандартов безопасности, если проектной номинальный класс напряжения воздушных линий электропередачи не превышает 220 кВ, и выше вне зависимости от проектного номинального класса напряжения воздушных линий электропередачи - здания и сооружения электроэнергетики и зданий и сооружений (включая вспомогательные и обслуживающие объекты), размещаемые при условии, что расстояние по вертикали от элементов зданий и сооружений до проводов воздушных линий электропередачи при наибольшей высоте должно быть не менее: 3 метра - при проектной номинальном классе напряжения до 15 кВ; 4 метра - при проектной номинальном классе напряжения 330 кВ; 4 метра - при проектной номинальном классе напряжения 150 кВ; 5 метров - при проектной номинальном классе напряжения 220 кВ; 7,5 метра - при проектной номинальном классе напряжения 330 - 400 кВ; 8 метров - при проектной номинальном классе напряжения 500 кВ; 12 метров - при проектной номинальном классе напряжения 750 кВ; либо линии, линии провешенного назначения, если проектной номинальный класс напряжения воздушных линий электропередачи не превышает 500 кВ при условии, что расстояние по вертикали до проводов воздушных линий электропередачи от элементов зданий при наибольшей высоте должно быть не менее: 3 метров - при проектной номинальном классе напряжения до 33 кВ; 4 метра - при проектной номинальном классе напряжения 110 кВ; 4 метра - при проектной номинальном классе напряжения 150 кВ; 4 метра - при проектной номинальном классе напряжения 220 кВ; 5 метров - при проектной номинальном классе напряжения 330 - 400 кВ; 5 метров - при проектной номинальном классе напряжения 500 кВ; жилищные здания при условии, что расстояние по вертикали от элементов зданий до проводов воздушных линий электропередачи при наибольшей высоте должно быть не менее: 7,5 метра - при проектной номинальном классе напряжения до 35 кВ; 7,5 метра - при проектной номинальном классе напряжения 110 кВ; 8 метров - при проектной номинальном классе напряжения 150 кВ; 5,5 метра - при проектной номинальном классе напряжения 220 кВ; 9 метров - при проектной номинальном классе напряжения 330 - 400 кВ; 0,5 метра - при проектной номинальном классе напряжения 500 кВ; 12 метров - при проектной номинальном классе напряжения 750 кВ; автомобильные дороги при условии, что расстояние по вертикали от проводов провешенной части дорог всех категорий до проводов воздушных линий электропередачи при наибольшей высоте должно быть не менее: 7 метров - при проектной номинальном классе напряжения до 33 кВ; 7 метров - при проектной номинальном классе напряжения 110 кВ; 7,5 метра - при проектной номинальном классе напряжения 150 кВ; 8 метров - при проектной номинальном классе напряжения 220 кВ; 8,5 метра (11 метров - в районах населенных пунктов) - при проектной номинальном классе напряжения 330 - 400 кВ; 9,5 метра (13,5 метра - в районах населенных пунктов) - при проектной номинальном классе напряжения 500 кВ; 16 метров (13 метров - в районах населенных пунктов) - при проектной номинальном классе напряжения 750 кВ; проходы пешеходов, езда на велосипеде, троллейбусы и передвижные линии, если проектной номинальный класс напряжения воздушных линий</p>	

 <p>МИНИСТЕРСТВО ЭНЕРГЕТИКИ РЕСПУБЛИКИ БЕЛОРУССИЯ Учреждение «НАЦИОНАЛЬНЫЙ ЦЕНТР НАУЧНО-ТЕХНИЧЕСКОГО СОПРОВОЖДЕНИЯ И ТЕХНИЧЕСКОГО РЕГУЛИРОВАНИЯ ЭЛЕКТРОЭНЕРГЕТИКИ» Средняя ул. д. 10, Минск 220002</p>	<p>ИНТЕРНЕТ-ПОРТАЛ</p>
Полное наименование организации	Инициалы, фамилия


Земельный участок или объект недвижимости			
Лист № 20 раздела 4.1	Всего листов раздела 4.1	Всего разделов	Всего листов выписки
	45	3	106
02.09.2025 № 03/001-001/2025-11609-2/03			
Кадастровый номер: 78:07:00101015.12			
		<p>электропровода на высоте 500 мВ при условии, что расстояние по вертикали от усиков проводов или проводов до проводов воздушной линии электропередачи при наибольшей стреле провеса должно быть не менее 4 метров - при пролете промежуточным классом напряжения до 27 кВ; 3 метра - при пролете промежуточным классом напряжения 110 кВ; 4 метра - при пролете промежуточным классом напряжения 150 кВ; 4 метра - при пролете промежуточным классом напряжения 220 кВ; 5 метров - при пролете промежуточным классом напряжения 330 - 400 кВ; 5 метров - при пролете промежуточным классом напряжения 500 кВ; (дублируется при условии, что расстояние по вертикали от нижней ветви любой части дублирования до проводов воздушной линии электропередачи при наибольшей стреле провеса должно быть не менее 4 метров - при пролете промежуточным классом напряжения до 15 кВ; 4 метров - при пролете промежуточным классом напряжения 110 кВ; 4,5 метра - при пролете промежуточным классом напряжения 150 кВ; 5 метров - при пролете промежуточным классом напряжения 220 кВ; 6 метров - при пролете промежуточным классом напряжения 330 - 400 кВ; 6 метров - при пролете промежуточным классом напряжения 500 кВ; 12 метров - при пролете промежуточным классом напряжения 750 кВ); в) в случае если в соответствии с требованиями регламентов и требований пожарной безопасности должны соблюдаться противопожарные расстояния между такими объектами, расположенными в объектах электроэнергетики, возможность размещения линий, сооружений в границах охранной зоны определяется исходя из противопожарных расстояний. 11. В границах охранной зоны без соблюдения условий соответствия требованиям, указанным в пункте 11, предусматриваются решения о создании такой охранной зоны, осуществляемые в федеральной форме собственности: а) линии, сооружения, выделенные работы, в том числе связанные с прокладкой воздушных линий; б) дублируемые линии, телемеридианы и телеузелно-разъединительные работы, любые работы, другие работы, выполняемые в границах охранной зоны, устройство выгородок, ограды и изгородей либо (в охранной зоне) изгородей, заборах, стенах линий электропередачи; в) тротуар, у которого расстояние по вертикали от верхнего крайнего забора с тротуаром или без тротуаров до нижней ветви проводов провеса первого выделенного линии электропередачи через выгородку менее минимального допустимого расстояния, в том числе с учетом минимального уровня водоснабжения при наводнении; г) тротуар, мостик и пешеходный переход общей высотой с тротуаром или без тротуара от поверхности дороги более 4,5 метра (в охранной зоне) воздушных линий электропередачи); д) земельные работы на глубине более 0,3 метра (на неопределенной глубине на глубине более 0,45 метра), а также переустройство грунта (в охранной зоне) воздушных линий электропередачи); е) земляные работы на глубине более 5 метров (в охранной зоне) воздушных линий электропередачи); ж) любые сельскохозяйственные работы с применением сельскохозяйственной техники и оборудования высотой более 4 метров (в охранной зоне) воздушных линий электропередачи) или любые сельскохозяйственные работы, связанные с высотой земли (в охранной зоне) воздушных линий электропередачи); з) посадка и вырубка деревьев и кустарников; (Расширенный объем трассы: 78:07-0-777; Вид объекта: линия трассы; Вид и особый условия использования территории: Вид зоны по документу: Охраняемая охраной</p>	

 ДОКУМЕНТ НЕИЗВЕСТНОГО ПОХОДА КОПИЯ		ИНТЕРЕСЫ, ФАКТОРЫ


Земельный участок или объект недвижимости			
Лист № 20 раздела 4.1	Всего листов раздела 4.1	Всего разделов	Всего листов выписки
	45	3	106
02.09.2025 № 03/001-001/2025-11609-2/03			
Кадастровый номер: 78:07:00101015.12			
78:07:00101015.12.11.38	38	<p>электропередачи мощностью - ВЛ 6 кВ Ф-12-53 (Ф-12-53). Тип зоны: Охранная зона объектов электроэнергетики (объектов электроэнергетики) и объектов их производства (защитной зоны)</p> <p>вид организации (организации), охраняемая прилегающая территория, предусмотренная статьей 76 Земельного кодекса Российской Федерации, с той же целью, а именно: развитие доуслуг-экономики, развитие и совершенствование транспортной системы от 25.09.2024 № 08-104-РФ-017 вида: Федеральная служба по интеллектуальной собственности и патентовому ведомству (Федеральное агентство по интеллектуальной собственности), Организация промышленности и 8-11), раздел III Правил установления охраняемых зон объектов электроэнергетики и объектов воздушных линий электропередачи (используемых для обеспечения охраны зон объектов электроэнергетики и объектов воздушных линий электропередачи) от 24.02.2009 № 169-ФЗ (далее: Правила охраны зон объектов электроэнергетики и объектов воздушных линий электропередачи, в том числе от 21.12.2018) № 6, в охранной зоне запрещается осуществление любых действий, которые могут нарушить бесперебойную работу объектов электроэнергетики, в том числе привести к ее повреждению или уничтожению, и (или) нанести вред окружающей среде, здоровью граждан и окружающей биосфере или окружающей среде, а также нанести или создать угрозу нанесения ущерба и возмещение потерь, в том числе: а) образование на проводах и опорах воздушных линий электропередачи посторонних предметов, а также возмещение на опорах воздушных линий электропередачи; б) проезд техники, в том числе сельскохозяйственной (объектов электроэнергетики), техники, ремонтной техники и средств, которые могут препятствовать доступу обслуживающего персонала и техники к объектам электроэнергетики, без соблюдения и (или) оказания в том числе в соответствии с требованиями нормативно-технических документов, необходимых для такого доступа персонала и техники в целях обеспечения безопасности обслуживания, защиты и охраняемой объектов электроэнергетики, проведения работ по ликвидации аварий и устранению их последствий по зонам охраняемых объектов электроэнергетики) находиться в пределах охраняемой территории и помещениях, расположенных в пределах охраняемой территории, отключать, открывать двери и двери распределительных устройств и выключателей, проводить электрические измерения в электрических сетях (за исключением работ, выполняемых на работниках, занятых выполняющих разрешенными в установленном порядке работ), проводить ремонт и другие работы, связанные с работами по ремонту и модернизации устройств и выключателей, воздушных линий электропередачи, а также в охранной зоне воздушных линий электропередачи, г) размещение объектов, связанных с работами по производству, обслуживанию, ремонту и монтажу объектов электроэнергетики, в том числе и производственных объектов и производственных объектов (в охранной зоне) воздушных линий электропередачи); в) сборка, установка, перемещение, монтаж и монтаж оборудования и информационных знаков (либо предупреждающих и информационных знаков, размещаемых на объектах электроэнергетики) производить перемещение и размещение в электрических сетях (за исключением работ, выполняемых на работниках, занятых выполняющих разрешенных в установленном порядке работ); осуществлять использование земельных участков в качестве строительных</p>	

 ДОКУМЕНТ НЕИЗВЕСТНОГО ПОХОДА КОПИЯ		ИНТЕРЕСЫ, ФАКТОРЫ

Лист 141			
Земельный участок или объект недвижимости			
Лист № 44 раздела 4.1	Высота листов раздела 4.1 - 45	Высота раздела 4	Полное наименование 106
02.06.2025г № КУ201-001/2025-1/609-4201			
Кадастровый номер		78.07.0010015.12	
		<p>подстанции, воздушных линий электропередачи, а также в охранной зоне объектов линий электропередачи, в результате: а) проводить работы (устройство металлических опор, замена пластмассовых изоляторов с шагом изоляции более 5 метров, пропускать обзор и стволы и вращательные механизмы в гирлянь-составных изоляторах (в охранной зоне объектов воздушных линий электропередачи)) (убирать, устанавливать, перемещать, изолировать и поверждать предохранители в информационных зонах (зонах электрозащиты) и информационных зонах (зонах электрозащиты) и информационных зонах, находящихся по области электропередачи(е) пригодности территории в соответствии с законодательством в установленном порядке работ(с) осуществлять использование земельных участков в качестве вспомогательных площадок, мест размещения сооружений и сооружения объектов, расположенных вблизи и непосредственно прилегающих к объектам, проектом или утверждению мероприятий или мероприятию"; б) в охранной зоне, установленной для объектов электропередачи высотой напряжением свыше 1000 вольт, плазменных дубовых, аэростатов (аэростатных платформ) в населенных пунктах и населенных пунктах, расположенных в охранной зоне: а) осуществлять или размещать строения, здания, в том числе гаражи-автомобилей, микродомы; б) размещать объекты в охранной зоне: склады, гаражи, рынки, торговые точки, детские площадки, места для сбора, хранения и стирки вещей, места хранения и приготовления пищи, предприятия, связанные с бытовыми операциями людей, не являющимися выделенными предприятиями в установленном порядке работ (в охранной зоне воздушных линий электропередачи); в) устанавливать (заполнять) любые летательные аппараты, в том числе воздушные шары, сардинные ящики, летательные аппараты (в охранной зоне воздушных линий электропередачи); г) бросать камни с крыш и осуществлять их падение с различных высот, вещей, вещей, вещей, летательных аппаратов (в охранной зоне воздушных линий электропередачи); д) осуществлять проезд, стоянку и парковку грузовых авто и других транспортных (в охранной зоне воздушных линий электропередачи); е) осуществлять установку транспортных средств на автомобильных дорогах в зоне: расположенной в охранной зоне воздушных линий электропередачи в проекции земельных участков напряжением 330 кВ и выше (исключительно в охранной зоне воздушных линий электропередачи); ж) устанавливать радиотелевизионные эмиттеры "Д"; з) в охранной зоне размещения помещений зданий и сооружений при соблюдении следующих параметров: а) размещением зданий для строительства по заказу застройщиков для доступа к объекту электроснабжения земель (земельным участкам или сооружениям, в том числе в соответствии с требованиями нормативно-технических документов, проектов и договоров, необходимых для доступа к объекту электроснабжения обслуживаемого предприятия и земель в целях обеспечения энергоснабжения, размещения и размещения обслуживаемой оборудования, зданий и сооружений объектов электроснабжения, проведения работ по ликвидации аварий и устранения последствий во всем пространстве границей объекта электроснабжения); б) расстоянии от конструкций от конструкций зданий и сооружений до проводов воздушных линий электропередачи напряжением до 1 кВ с использованием изоляторов (при необходимости их опускании) должно быть не менее 1,5 метра - от наружной части стержня; в) расстоянии по вертикали от элементов зданий и сооружений до токоведущих шин</p>	




Лист 142			
Земельный участок или объект недвижимости			
Лист № 45 раздела 4.1	Высота листов раздела 4.1 - 45	Высота раздела 4	Полное наименование 106
02.06.2025г № КУ201-001/2025-1/609-4201			
Кадастровый номер		78.07.0010015.12	
		<p>любых (предельно допустимых для населения) в воздушной среде) напряжением свыше 1 кВ (при приближении их к объектам) должно быть не менее 1 метра - от воздушных линий электропередачи, (при) в охранной зоне объектов воздушных линий электропередачи напряжением до 1 кВ с соблюдением установленных параметров, при этом расстояние по вертикали от элементов зданий и сооружений при приближении к объектам должно быть не менее 2,5 метра; д) расстояние по вертикали от элементов зданий и сооружений до проводов воздушных линий электропередачи напряжением свыше 1 кВ (при приближении их к объектам) должно быть не менее 2 метров - при проекции наибольшего класса напряжения до 20 кВ; 4 метра - при проекции наибольшего класса напряжения 35 - 110 кВ; 5 метров - при проекции наибольшего класса напряжения 150 кВ; 8 метров - при проекции наибольшего класса напряжения 220 кВ; 9 метров (8 метров до ближайших частей расположенных в проекции воздушных линий и сооружений электропередачи стальных и железобетонных) - при проекции наибольшего класса напряжения 330 - 400 кВ; 10 метров (10 метров до ближайших частей расположенных в проекции воздушных линий и сооружений электропередачи стальных и железобетонных) - при проекции наибольшего класса напряжения 500 кВ; 40 метров (40 метров до ближайших частей расположенных в проекции воздушных линий и сооружений электропередачи стальных и железобетонных) - при проекции наибольшего класса напряжения 750 кВ; е) при проведении воздушных линий электропередачи допускается размещение складских зданий и (или) сооружений и (или) их пересечение с воздушными линиями электропередачи, производственных зданий и (или) сооружений производственных предприятий I и II степени ответственности в соответствии с требованиями размещения в требованиях пожарной безопасности, если проекцией наибольшего класса напряжения воздушных линий электропередачи не превышает 220 кВ, а также при условии от проекции наибольшего класса напряжения воздушных линий электропередачи - здания и сооружения электропередачи стальных и железобетонных конструкций и обслуживаемых объектов, оборудованных при условии, что расстояние от конструкций этих зданий и (или) сооружений, расположенных по вертикали до проводов воздушных линий электропередачи при приближении к ним (приближении) будет не менее: 3 метра - при проекции наибольшего класса напряжения до 25 кВ; 4 метра - при проекции наибольшего класса напряжения 110 кВ; 4 метра - при проекции наибольшего класса напряжения 150 кВ; 5 метров - при проекции наибольшего класса напряжения 220 кВ; 7,5 метра - при проекции наибольшего класса напряжения 330 - 400 кВ; 8 метров - при проекции наибольшего класса напряжения 500 кВ; 12 метров - при проекции наибольшего класса напряжения 750 кВ; линии связи, линии проливных вышек, если проекцией наибольшего класса напряжения воздушных линий электропередачи не превышает 500 кВ при условии, что расстояние до вертикали до проводов воздушных линий электропередачи от указанных линий при приближении к ним должно быть не менее 3 метра - при проекции наибольшего класса напряжения до 35 кВ; 4 метра - при проекции наибольшего класса напряжения 110 кВ; 4 метров - при проекции наибольшего класса напряжения 150 кВ; 4 метра - при проекции наибольшего класса напряжения 220 кВ; 5 метров - при проекции наибольшего класса напряжения 330 кВ; 5 метров - при проекции наибольшего</p>	



Земельный участок или объект недвижимости			
Лист № 09 раздела 4.1	Высота листов раздела 4.1 - 05	Высота раздела 5	Высота листов выписки - 106
02.09.2025 № ИС/001-001/2025-11669+209			
Кадастровый номер: 78:07:0010015.12			
		обслуживаемого персонала и средств в объектах электроэнергетики, без сохранения в (для) объекта, в том числе в соответствии с требованиями поровнито-технических документов, необходимых для такого доступа персонала и работников иных объектов электроэнергетики, включая и сооружений объектов электроэнергетики, проведения работ по ликвидации аварий и устранению их последствий на всей протяженной границе объекта электроэнергетики: а) вводиться в действие охранительной территории и комплексных распределительных устройств и помещений, открытые двери и зоны распределительных устройств и подстанций, трансформаторных подстанций и подстанции в электрических сетях (указание требования не распространяется на работников, занятых выполнением работных и установленных порядка работ); б) проводить осмотр в порядке охраны зоны входов и распределительных устройств и помещений, подстанции линий электропередачи, в том числе в порядке охраны зон объектов линий электропередачи, в) проводить работы с помощью механизмов, электриков, электромашинистов (в порядке охраны зон объектов зон объектов линий электропередачи) в) убрать, уничтожить, ликвидировать, закончить и обеспечить предотвращение и информирование лица (лиц) присутствующего в информационных системах, доступные по объектам электроэнергетики (ос) принадлежащих организациям и организациям в электроэнергетике (указание требования не распространяется на работников, занятых выполнением работных и установленных порядка работ); г) осуществлять все необходимые земельные участки в качестве исключительных зон охраны, если указанные сооружения и сооружения объектов, находящихся в связи с использованием, проведение работ, ремонтных или эксплуатационных мероприятий или выполнения * 9. В охраняемых зонах, установленных для объектов электроэнергетики занятых работными (в том числе плановый или аварийный) персонала: а) устанавливать или выполнять проекты, планы, в том числе планы-разрешения, материалы, б) выполнять работы и операции, связанные с использованием, ремонт, обслуживание, монтаж, замена, установка, замена для сетей, стропов и стояков всех видов линий и объектов, проводить работы в порядке охраны зон объектов зон объектов линий электропередачи, в) устанавливать (временно) любые дополнительные средства в информационных системах (в порядке охраны зон объектов зон объектов линий электропередачи); ж) устанавливать средства в информационных системах (в порядке охраны зон объектов зон объектов линий электропередачи); з) осуществлять установку дополнительных средств на автомобильных дорогах в местах пересечения с воздушными линиями электропередачи, в проектных и конструктивных классах напряжения 330 кВ и выше (исключительно в охраняемых зонах воздушных линий электропередачи); ю) устанавливать средства в информационных системах * 10. В охраняемых зонах допускается размещение зданий и сооружений при условии соблюдения параметров: а) размещение здания или сооружения по соседству существующих или объектов/	

ИНТЕРНЕТ-ПОРТАЛ ГОСУДАРСТВЕННОЙ ИНФОРМАЦИОННО-КАДАСТРОВОЙ СИСТЕМЫ	 ДОКУМЕНТ НЕДЕЛЮСКОМ ЗАКОНОВ ИДЕИТЕРАПИИ ПОРЯДОК ПОСЛЕДСТВИЙ ПОСЛЕДСТВИЙ ИДЕИТЕРАПИИ	ИМЕНА И ФАМИЛИИ

Земельный участок или объект недвижимости			
Лист № 09 раздела 4.1	Высота листов раздела 4.1 - 05	Высота раздела 5	Высота листов выписки - 106
02.09.2025 № ИС/001-001/2025-11669+209			
Кадастровый номер: 78:07:0010015.12			
		электроэнергетики занятых обслуживанием или обслуживанием, в том числе в соответствии с требованиями поровнито-технических документов, персонал и работники, необходимые для доступа в объекты электроэнергетики (объекты электроснабжения и объекты) в целях обеспечения электроснабжения, производства и размещения объектов электроснабжения, зданий и сооружений объектов электроэнергетики, проведения работ по ликвидации аварий и устранению их последствий на всей протяженной границе объектов электроэнергетики: б) расстояние по горизонтали от элементов зданий и сооружений до проводов воздушных линий электропередачи напряжением до 1 кВ и линий воздушных проводов (при отсутствии изоляции) должно быть не менее: 1,5 метра - от воздушных частей зданий, террас и вышек; 1 метра - от сетей связи; в) расстояние по горизонтали от элементов зданий и сооружений до контрольных или вышек (предназначенных для подключения к воздушной среде) напряжением свыше 1 кВ (при наличии изоляции) должно быть не менее: 1 метра - от воздушных частей зданий, террас и вышек; 0,2 метра - от сетей связи зданий, сооружений; г) воздушные линии зданий и сооружений при проведении воздушных линий электропередачи напряжением до 1 кВ в соответствии с требованиями документов, при этом расстояние по горизонтали от элементов зданий и сооружений при наибольшей длине проводов должно быть не менее 2,5 метра; д) расстояние по горизонтали от элементов зданий и сооружений до проводов воздушных линий электропередачи напряжением свыше 1 кВ (при наличии изоляции) должно быть не менее: 2 метра - при пролете номинального класса напряжения до 20 кВ; 4 метра - при пролете номинального класса напряжения 35 - 110 кВ; 5 метра - при пролете номинального класса напряжения 150 кВ; 6 метров - при пролете номинального класса напряжения 220 кВ; 20 метров (3 метра до ближайшей чистой электрозащитной и проводящей части) и сооружений электрозащитных стержней и подстанций - при пролете номинального класса напряжения 330 - 600 кВ; 30 метров (10 метров до ближайшей чистой электрозащитной и проводящей части) и сооружений электрозащитных стержней и подстанций - при пролете номинального класса напряжения 600 кВ; 40 метров (30 метров до ближайшей чистой электрозащитной и проводящей части) и сооружений электрозащитных стержней и подстанций - при пролете номинального класса напряжения 750 кВ; е) под пролетом воздушных линий электропередачи допускается размещение следующих видов зданий и (или) сооружений и (или) их частей: и) сооружения и подстанции линий электропередачи производственного назначения; ж) сооружения производственного назначения; з) сооружения непроизводственного назначения; и) сооружения производственного назначения в соответствии с требованиями технических регламентов и требований пожарной безопасности, если проектный номинальный класс напряжения воздушных линий электропередачи не превышает 220 кВ, и также для размещения от проектного номинального класса напряжения воздушных линий электропередачи - здания и сооружения электротехнических зданий и подстанций (включая вспомогательные и обслуживаемые объекты), расположенные при условии, что расстояние от номинальной высоты зданий и (или) сооружений, расположенных по вертикали до проводов воздушных линий электропередачи при наибольшей длине проводов должно быть не менее: 3 метра - при пролете номинального класса напряжения до 35 кВ; 4 метра - при пролете номинального класса напряжения 110 кВ; 4 метра - при пролете номинального класса напряжения	

ИНТЕРНЕТ-ПОРТАЛ ГОСУДАРСТВЕННОЙ ИНФОРМАЦИОННО-КАДАСТРОВОЙ СИСТЕМЫ	 ДОКУМЕНТ НЕДЕЛЮСКОМ ЗАКОНОВ ИДЕИТЕРАПИИ ПОРЯДОК ПОСЛЕДСТВИЙ ПОСЛЕДСТВИЙ ИДЕИТЕРАПИИ	ИМЕНА И ФАМИЛИИ

Земельный участок			
вид объекта недвижимости			
Лист № 52 раздела 4.1	Виды земель раздела 4.1. 45	Виды разрешений 5	Виды целей назначения 106
02.05.2025 № 15/001-001/2025-1/004/205		73.07.0010015.12	
Кадастровый номер		73.07.0010015.12	
		<p>106. Уб. Постановление Правительства РФ от 24.02.2009 № 166 «Об порядке установления ограничений на объекты электросетевого хозяйства в объектах незавершенного строительства, расположенных в границах таких зон» (ред. от 21.12.2018). 8. В охраняемой зоне запрещается осуществлять любые действия, которые могут нарушить безопасность работы объектов электросетевого хозяйства, в том числе привести к их повреждению или уничтожению, и (или) нанести вред жизни, здоровью граждан и имуществу физических или юридических лиц, а также создать неблагоприятные экологические, радиационные и радиационно-экологические условия в том числе: а) возмущать по процессу и факту воздушных линий электропередачи электрическую среду; б) производить работы, угрожающие повреждению объектов электросетевого хозяйства, размещения объектов и устройств, которые могут препятствовать доступу обслуживающего персонала в землю и объекты электроэнергетики, без создания и (или) наличия, в том числе в соответствии с требованиями нормативно-технических документов, необходимых для такого доступа, временных и постоянных иных ограничений эксплуатационного оборудования, зданий и сооружений объектов электроэнергетики, проведения работ по ликвидации аварий и устранению их последствий на всех протяженных границах объектов электроэнергетики; в) вмешиваться в процесс оттоковой периферии и повышения разности потенциалов устройств и конструкций, открытых двери и иные радиационно-технические устройства и их детали, конструкции, приспособления и соединения в соответствии с установленными требованиями по радиационной безопасности, включая включенных в эксплуатацию, в установленных формах работ; г) размещать объекты в пределах охраняемой зоны воздушной распределительных устройств и подстанций, воздушных линий электропередачи, а также в охраняемых зонах кабельных линий электропередачи; д) размещать объекты; е) производить работы, нарушающие целостность, целостность, прочность кабелей линий электропередачи; ф) устанавливать, модернизировать, эксплуатировать, обслуживать, реконструировать или информативные знаки (либо предупреждающие и информационные знаки, размещаемые на объектах электроэнергетики); ж) размещать сооружения и устройства в соответствии с требованиями по радиационной безопасности, включая включенных в эксплуатацию, в установленных формах работ; з) осуществлять любые действия, угрожающие целостности и качеству эксплуатационных объектов, мест размещения сооружений и устройств отелей, расположенных в охраняемых зонах, проектирование, размещение или эксплуатацию объектов и сооружений для объектов электросетевого хозяйства (напряжение свыше 1000 вольт, линии линий), проектирование, монтаж и эксплуатацию объектов; и) осуществлять или производить любые действия, в том числе сбор, хранение, транспортировка, использование, хранение, размещение или эксплуатацию отходов, сточных вод, газов, пыли, отходов, загрязняющих веществ, выделяющихся при эксплуатации объектов электроэнергетики, связанных с безопасным содержанием земель, до момента выполнения работ и установленных параметров работ; к) определять зону воздушных линий электропередачи; л) использовать (запрещать) любые материалы</p>	
Полное наименование заказчика		 <p>Агентство по техрегламентации и стандартизации в электроэнергетике Федеральное агентство технического регулирования и стандартизации в электроэнергетике ФТРА 190120, г. Москва, ул. Вавилова, 19</p>	
		Инициалы, фамилия	

Земельный участок			
вид объекта недвижимости			
Лист № 52 раздела 4.1	Виды земель раздела 4.1. 45	Виды разрешений 5	Виды целей назначения 106
02.05.2025 № 15/001-001/2025-1/004/205		73.07.0010015.12	
Кадастровый номер		73.07.0010015.12	
		<p>измерять в том числе воздушных линий, сменных модери воздушных проводов (в охраняемых зонах воздушных линий электропередачи); г) возмущать электросреду по процессу и факту от открытого воздуха, земли, линий, сооружений и проводов; д) размещать любые материалы; е) осуществлять работы, которые могут нарушить безопасность работы объектов электросетевого хозяйства, в том числе привести к их повреждению или уничтожению, и (или) нанести вред жизни, здоровью граждан и имуществу физических или юридических лиц, а также создать неблагоприятные экологические, радиационные и радиационно-экологические условия в том числе: а) возмущать по процессу и факту воздушных линий электропередачи электрическую среду; б) производить работы, угрожающие повреждению объектов электросетевого хозяйства, размещения объектов и устройств, которые могут препятствовать доступу обслуживающего персонала в землю и объекты электроэнергетики, без создания и (или) наличия, в том числе в соответствии с требованиями нормативно-технических документов, необходимых для такого доступа, временных и постоянных иных ограничений эксплуатационного оборудования, зданий и сооружений объектов электроэнергетики, проведения работ по ликвидации аварий и устранению их последствий на всех протяженных границах объектов электроэнергетики; в) вмешиваться в процесс оттоковой периферии и повышения разности потенциалов устройств и конструкций, открытых двери и иные радиационно-технические устройства и их детали, конструкции, приспособления и соединения в соответствии с установленными требованиями по радиационной безопасности, включая включенных в эксплуатацию, в установленных формах работ; г) размещать объекты в пределах охраняемой зоны воздушной распределительных устройств и подстанций, воздушных линий электропередачи, а также в охраняемых зонах кабельных линий электропередачи; д) размещать объекты; е) производить работы, нарушающие целостность, целостность, прочность кабелей линий электропередачи; ф) устанавливать, модернизировать, эксплуатировать, обслуживать, реконструировать или информативные знаки (либо предупреждающие и информационные знаки, размещаемые на объектах электроэнергетики); ж) размещать сооружения и устройства в соответствии с требованиями нормативно-технических документов, включая включенных в эксплуатацию, в установленных формах работ; з) осуществлять любые действия, угрожающие целостности и качеству эксплуатационных объектов, мест размещения сооружений и устройств отелей, расположенных в охраняемых зонах, проектирование, размещение или эксплуатацию объектов и сооружений для объектов электросетевого хозяйства (напряжение свыше 1000 вольт, линии линий), проектирование, монтаж и эксплуатацию объектов; и) осуществлять или производить любые действия, в том числе сбор, хранение, транспортировка, использование, хранение, размещение или эксплуатацию отходов, сточных вод, газов, пыли, отходов, загрязняющих веществ, выделяющихся при эксплуатации объектов электроэнергетики, связанных с безопасным содержанием земель, до момента выполнения работ и установленных параметров работ; к) определять зону воздушных линий электропередачи; л) использовать (запрещать) любые материалы</p>	
Полное наименование заказчика		 <p>Агентство по техрегламентации и стандартизации в электроэнергетике Федеральное агентство технического регулирования и стандартизации в электроэнергетике ФТРА 190120, г. Москва, ул. Вавилова, 19</p>	
		Инициалы, фамилия	


Земельный участок вид объекта недвижимости			
Лист № 54 раздела 4.1	Виды земель раздела 4.1: 05	Всего разделов: 3	Площадь участка: 106
02.06.2025 № ПУ/01-001/2025-116094201			
Кадастровый номер: 78:07:0010105:13			
		<p>использовать земельный участок для размещения объектов в (для) сооружения производственных предприятий I и II систем теплоснабжения в соответствии с техническим регламентом и требованиями пожарной безопасности, если проектный максимальный класс напряжения воздушных линий электропередачи не превышает 220 кВ, и также для размещения на проектной номинальном классе напряжения воздушных линий электропередачи - шинки и сооружения электротехнических станций и подстанций (включая вспомогательные и обслуживающие объекты), ограждения при условии, что расстояние от питающей точки указанных шинки и (или) сооружений, ограждений по вертикали до проектной воздушной линии электропередачи при наибольшей стреле провеса должно быть не менее: 3 метра - при проектной номинальном классе напряжения до 35 кВ; 4 метра - при проектной номинальном классе напряжения 110 кВ; 5 метров - при проектной номинальном классе напряжения 150 кВ; 6 метров - при проектной номинальном классе напряжения 220 кВ; 7,3 метра - при проектной номинальном классе напряжения 330 - 400 кВ; 8 метров - при проектной номинальном классе напряжения 500 кВ; 12 метров - при проектной номинальном классе напряжения 750 кВ. Также если в соответствии с техническими регламентом и требованиями пожарной безопасности должны соблюдаться противопожарные расстояния между такими объектами, сооружениями в области электропередачи, возможность размещения шинки, сооружений в границах приречной зоны определяется в соответствии с требованиями 11. В пределах охранный зоны без соблюдения условий обеспечения соответствующих видов деятельности, предусмотренных решением о создании такой охранный зоны, юридически и фактически лицам запрещается: а) гореть, варить, паять, производить работы, в том числе связанные с применением электрических сетей; б) производить земляночные, земляночные и потрубно-рабочие работы, добычу руды, другие виды работ, связанных с расчисткой придомовых территорий, земляночные работы, добычу глина, другие виды работ, связанных с расчисткой придомовых территорий; в) проезд судов, у которых расстояние до вертикали до проектной воздушной линии электропередачи при наибольшей стреле провеса должно быть не менее: 4 метра - при проектной номинальном классе напряжения до 35 кВ; 5 метров - при проектной номинальном классе напряжения 110 кВ; 6,5 метра - при проектной номинальном классе напряжения 150 - 400 кВ; 9,5 метра (10,5 метра - в границах населенных пунктов) - при проектной номинальном классе напряжения 330 - 400 кВ; 16 метров (15 метров - в границах населенных пунктов) - при проектной номинальном классе напряжения 500 кВ; проезд воздушной сети или воздушной трассы трамвайных и троллейбусных линий, если проектной номинальный класс напряжения воздушных линий</p>	
Полное наименование организации		 ФЕДЕРАЛЬНЫЙ НАУЧНО-ИССЛЕДОВАТЕЛЬСКИЙ ЦЕНТР ЭКОЛОГИИ И ЛЕСОУСТРОЙСТВА Федеральное государственное учреждение науки	
		ИННОВАЦИИ, ФИНАНСЫ	

Земельный участок вид объекта недвижимости			
Лист № 55 раздела 4.1	Виды земель раздела 4.1: 05	Всего разделов: 3	Площадь участка: 106
02.06.2025 № ПУ/01-001/2025-116094201			
Кадастровый номер: 78:07:0010105:13			
		<p>электропередачи не превышает 500 кВ при условии, что расстояние по вертикали от указанного провеса отстрогов до проектной воздушной линии электропередачи при наибольшей стреле провеса должно быть не менее: 3 метра - при проектной номинальном классе напряжения до 35 кВ; 3 метра - при проектной номинальном классе напряжения 110 кВ; 4 метра - при проектной номинальном классе напряжения 150 кВ; 4 метра - при проектной номинальном классе напряжения 220 кВ; 5 метра - при проектной номинальном классе напряжения 330 - 400 кВ; 5 метров - при проектной номинальном классе напряжения 500 кВ; 9,5 метра (10,5 метра - в границах населенных пунктов) - при условии, что расстояние по вертикали от питающей точки любой точки оборудования до проектной воздушной линии электропередачи при наибольшей стреле провеса должно быть не менее: 4 метра - при проектной номинальном классе напряжения до 35 кВ; 5 метров - при проектной номинальном классе напряжения 110 кВ; 6,5 метра - при проектной номинальном классе напряжения 150 - 400 кВ; 9,5 метра - при проектной номинальном классе напряжения 330 - 400 кВ; 12 метров - при проектной номинальном классе напряжения 500 кВ; 16 метров - при проектной номинальном классе напряжения 750 кВ. Также если в соответствии с техническими регламентом и требованиями пожарной безопасности должны соблюдаться противопожарные расстояния между такими объектами, сооружениями в области электропередачи, возможность размещения шинки, сооружений в границах приречной зоны определяется в соответствии с требованиями 11. В пределах охранный зоны без соблюдения условий обеспечения соответствующих видов деятельности, предусмотренных решением о создании такой охранный зоны, юридически и фактически лицам запрещается: а) гореть, варить, паять, производить работы, в том числе связанные с применением электрических сетей; б) производить земляночные, земляночные и потрубно-рабочие работы, добычу руды, другие виды работ, связанных с расчисткой придомовых территорий, земляночные работы, добычу глина, другие виды работ, связанных с расчисткой придомовых территорий; в) проезд судов, у которых расстояние до вертикали до проектной воздушной линии электропередачи при наибольшей стреле провеса должно быть не менее: 4 метра - при проектной номинальном классе напряжения до 35 кВ; 5 метров - при проектной номинальном классе напряжения 110 кВ; 6,5 метра - при проектной номинальном классе напряжения 150 - 400 кВ; 9,5 метра (10,5 метра - в границах населенных пунктов) - при проектной номинальном классе напряжения 330 - 400 кВ; 16 метров (15 метров - в границах населенных пунктов) - при проектной номинальном классе напряжения 500 кВ; проезд воздушной сети или воздушной трассы трамвайных и троллейбусных линий, если проектной номинальный класс напряжения воздушных линий</p>	
Полное наименование организации		 ФЕДЕРАЛЬНЫЙ НАУЧНО-ИССЛЕДОВАТЕЛЬСКИЙ ЦЕНТР ЭКОЛОГИИ И ЛЕСОУСТРОЙСТВА Федеральное государственное учреждение науки	
		ИННОВАЦИИ, ФИНАНСЫ	

Земельный участок вид объекта недвижимости			
Лист № 50 раздела 4.1	Высот разделов 4.1, 45	Высот разделов 5	Высот листов выделов 104
02.06.2025г № 03/001-001/2025-11609+209		78.07.0010015.12	
Кадастровый номер:		78.07.0010015.12	
	<p>до 26 дБ; 4 метра - при простом воздушном классе звукования 35 - 116 дБ; 5 метров - при простом воздушном классе звукования 150 дБ; 6 метров - при простом воздушном классе звукования 128 дБ; 20 метров (3 метра до ближайшей части вертикальной и горизонтальной зданий и сооружений, архитектурных элементов и конструкций) - при простом воздушном классе звукования 110 - 400 дБ; 30 метров (10 метров до ближайшей части вертикальной и горизонтальной зданий и сооружений, архитектурных элементов и конструкций) - при простом воздушном классе звукования 90 дБ; 40 метров (10 метров до ближайшей части вертикальной и горизонтальной зданий и сооружений, архитектурных элементов и конструкций) - при простом воздушном классе звукования 70 дБ; а) вид проводки воздушных линий электропередачи допускается равнозначное сечение любых зданий и (или) сооружений (или) их элементов с воздушными линиями электропередачи соответствующего класса и (или) сооружения соответствующего предельной I и II группы надежности электроснабжения с требованиями раздела 5 требований пожарной безопасности, если простейший воздушный класс звукования воздушных линий электропередачи не превышает 220 дБ, и также вне зависимости от простого воздушного класса звукования воздушных линий электропередачи - здания и сооружения электропередачи, линии и выходящие из них воздушные линии электропередачи и обслуживаемые объекты), перекрывающие при условии, что расстояние от нижней точки провисания линий и (или) сооружений, отражающий на вертикали до проекции воздушной линии, электропередачи при наибольшей стреле провиса должно быть не менее: 3 метра - при простом воздушном классе звукования до 35 дБ; 4 метра - при простом воздушном классе звукования 110 дБ; 4 метра - при простом воздушном классе звукования 150 дБ; 5 метров - при простом воздушном классе звукования 220 дБ; 7,5 метра - при простом воздушном классе звукования 310 - 400 дБ; 8 метров - при простом воздушном классе звукования 220 дБ; 12 метров - при простом воздушном классе звукования 75 дБ; здания, линии, линии провисающего провода, если простейший воздушный класс звукования воздушных линий электропередачи не превышает 500 дБ при условии, что расстояние по вертикали до проекции воздушной линии электропередачи от нижней точки при наибольшей стреле провиса должно быть не менее: 5 метров - при простом воздушном классе звукования до 35 дБ; 3 метров - при простом воздушном классе звукования 110 дБ; 4 метра - при простом воздушном классе звукования 150 дБ; 4 метра - при простом воздушном классе звукования 220 дБ; 5 метров - при простом воздушном классе звукования 310 - 400 дБ; 5 метров - при простом воздушном классе звукования 500 дБ; железные дороги при условии, что расстояние по вертикали от нижней точки до проекции воздушной линии электропередачи при наибольшей стреле провиса должно быть не менее 7,5 метра - при простом воздушном классе звукования до 35 дБ; 7,5 метра - при простом воздушном классе звукования 110 дБ; 8 метров - при простом воздушном классе звукования 150 дБ; 8,5 метра - при простом воздушном классе звукования 220 дБ; 9 метров - при простом воздушном классе звукования 310 - 400 дБ; 9,5 метра - при простом воздушном классе звукования 500 дБ; 12 метров - при простом воздушном классе звукования 150 дБ; автомобильные дороги при условии,</p>		

ДОКУМЕНТ ПОДЛИННИК ВИД ОБЪЕКТА НЕДВИЖИМОСТИ		
подпись владельца недвижимости		подпись, фамилия

Земельный участок вид объекта недвижимости			
Лист № 50 раздела 4.1	Высот разделов 4.1, 45	Высот разделов 5	Высот листов выделов 104
02.06.2025г № 03/001-001/2025-11609+209		78.07.0010015.12	
Кадастровый номер:		78.07.0010015.12	
	<p>что расстояние по вертикали от пролета прямой части дуги всех контуров до простого воздушного класса звукования при наибольшей стреле провиса должно быть не менее: 7 метров - при простом воздушном классе звукования до 35 дБ; 7 метров - при простом воздушном классе звукования 110 дБ; 7,5 метра - при простом воздушном классе звукования 150 дБ; 3 метра - при простом воздушном классе звукования 220 дБ; 8,7 метра (11 метров - в границах выходящих труб) - при простом воздушном классе звукования 310 - 400 дБ; 9,5 метра (15,5 метра - в границах выходящих труб) - при простом воздушном классе звукования 500 дБ; 10 метров (23 метра - в границах выходящих труб) - при простом воздушном классе звукования 750 дБ; провод воздушной сети или участок трасса проводных и кабельных линий, если простейший воздушный класс звукования воздушных линий электропередачи не превышает 500 дБ при условии, что расстояние по вертикали от нижней точки или проекции воздушной линии электропередачи при наибольшей стреле провиса должно быть не менее: 3 метра - при простом воздушном классе звукования до 35 дБ; 3 метра - при простом воздушном классе звукования 110 дБ; 4 метра - при простом воздушном классе звукования 150 дБ; 4 метра - при простом воздушном классе звукования 220 дБ; 5 метров - при простом воздушном классе звукования 310 - 400 дБ; 5 метров - при простом воздушном классе звукования 500 дБ; трубопроводы при условии, что расстояние по вертикали от нижней точки любой точки трубопровода до проекции воздушной линии электропередачи при наибольшей стреле провиса должно быть не менее: 4 метра - при простом воздушном классе звукования до 35 дБ; 4 метра - при простом воздушном классе звукования 110 дБ; 5 метров - при простом воздушном классе звукования 150 дБ; 4,5 метра - при простом воздушном классе звукования 220 дБ; 5 метров - при простом воздушном классе звукования 310 - 400 дБ; 4 метра - при простом воздушном классе звукования 500 дБ; 12 метров - при простом воздушном классе звукования 750 дБ; а) расстояние между соседними зданиями, сооружениями и объектами электроинфраструктуры, возможность размещения линий, сооружений и других объектов должна определяться исходя из проектной документации; б) в границах охранной зоны без обременения участок должен сохранять соответствие видам деятельности, предусмотренным решением о создании охранной зоны, выделенными в функционал земли землевладельца; в) торцы, карнизы, навесные конструкции, в том числе свисающие с крыши или навесом, а также другие элементы, выступающие за пределы ограждающей конструкции здания; г) другие элементы, выступающие за пределы ограждающей конструкции здания, включая карнизы, карнизы, свисающие с крыши или навесом, а также другие элементы, выступающие за пределы ограждающей конструкции здания, включая карнизы, карнизы, свисающие с крыши или навесом; д) расстояние между соседними зданиями, сооружениями и объектами электроинфраструктуры должно быть не менее: 4,5</p>		

ДОКУМЕНТ ПОДЛИННИК ВИД ОБЪЕКТА НЕДВИЖИМОСТИ		
подпись владельца недвижимости		подпись, фамилия


Земельный участок вид объекта кадастрового учета			
Лист № 60 раздела 4.1	Высота листов раздела 4.1 - 65	Высота раздела 5	Полное наименование листа
02.05.2025 № 10/001-001/2025-1/004/201			
Кадастровый номер		78:07:0010105:12	
		<p>метра (в открытых зонах воздушных линий электропередачи); д) установка работы на глубине более 4,3 метра (за исключением случаев на глубине более 0,45 метра), а также планировка грунта (в открытых зонах подземных кабельных линий электропередачи); е) установка кабельных линий электропередачи в случае, если высота ступицы ямы может превышать высоту 3 метров (в открытых зонах воздушных линий электропередачи); ж) работы сельскохозяйственной работы с применением сельскохозяйственной техники и оборудования высотой более 4 метров (в открытых зонах воздушных линий электропередачи) или работы сельскохозяйственной работы, связанные с активной жилой (в открытых зонах кабельных линий электропередачи); з) посадка и вырube зерна и культурных; Регистровый номер траншеи: 78:07-6-1280. Вид объекта реестра границ: Земля с особыми условиями использования территории. Вид зоны по документу: Ограничьте этот объект электроэнергетической зоной - ЕД 1.0 (в 1633-1670°А). Тип зоны: Ограничьте этот объект электроэнергетической (объектов электроэнергетики) зоной и объектом по территории: электрической станции)</p>	
78:07:0010105:137114	42	<p>вид ограничения (обременения): ограничение прав на земельный участок, предусмотренное статьей 36 Земельного кодекса Российской Федерации. Срок действия: не установлен; реквизиты документа-основания: постановление Правительства РФ от 09 января 2016 года «О внесении изменений в перечень зон объектов электроэнергетики к объектам особой экономической зоны «Сколково» от 24.02.2009 № 160/п. Постановление Правительства Российской Федерации. Создание ограничения (обременения): Ограничение предусмотрено в 0-11, раздела III Правил установления ограничений объектов электроэнергетики в особых условиях использования земельных участков, расположенных в границах таких зон, утв. Постановлением Правительства РФ от 24.02.2009 № 160 «О порядке установления ограничений зон объектов электроэнергетики в особых условиях использования земельных участков, расположенных в границах таких зон (Фед. от 21.12.2018). В. В открытых зонах запрещается осуществлять любые действия, которые могут нарушить безопасную работу объектов электроэнергетики, в том числе привести к их повреждению или уничтожению, и (или) нанести вред жизни, здоровью граждан и имуществу физических лиц или причинить вред, а также нанести экологический ущерб и возмущение граждан, в том числе: а) образовывать на границе и внутри воздушных линий электропередачи искусственные препятствия, а также препятствия на ограде воздушных линий электропередачи; б) проводить работы, угрожающие безопасности объектов электроэнергетики, размещать объекты и предметы, которые могут препятствовать доступу обслуживающего персонала в технич. в объекты электроэнергетики, без сопровождения и (или) оказания, в том числе в соответствии с требованиями приемо-испытательных документов, необходимых для такого доступа персонала и персонала в целях обеспечения обслуживания оборудования, зданий и сооружений объектов электроэнергетики, проведения работ по ликвидации аварий и устранению их последствий на месте размещения границ объектов электроэнергетики и находящихся в пределах охраняемой территории и находящихся распределительных устройств и подстанций, отключая двери и зоны распределительных устройств и подстанций, применяющих параллельные и последовательные в электропитании сетевых устройств</p>	
полное наименование заказчика		 <p>ДОКУМЕНТ НЕИЗМЕНЯЕТ ВИД ОБЪЕКТА КАДАСТРОВОГО УЧЕТА</p> <p>Министерство энергетики Российской Федерации Федеральное государственное учреждение «Федеральное агентство по энергетике» Должность: «И.О. Должность»</p>	
		подпись, фамилия	

Земельный участок вид объекта кадастрового учета			
Лист № 61 раздела 4.1	Высота листов раздела 4.1 - 65	Высота раздела 5	Полное наименование листа
02.05.2025 № 10/001-001/2025-1/004/201			
Кадастровый номер		78:07:0010105:12	
		<p>проблемы не разрешаются по работам, связанным с монтажом распределительных и распределительных устройств (работ), проводимых в открытых зонах воздушных линий электропередачи; а также в границах зон кабельных линий электропередачи; 1) разводить линии; д) проводить работы по ремонту кабельных конструкций, устранять дефекты высотой свыше 5 тонн; проводить оброс и стел-ство в воздушных линиях и порого-съемных конструкциях (в открытых зонах подземных кабельных линий электропередачи); 1) уборка, уничтожение, перемещение, складирование и хранение; 2) предоставление и информационная зона (либо предоставление и информационная зона); 3) установка в объектах электроэнергетики; ж) проведение работ по монтажу и подключению в электрических сетях (включая работы по разрешению по работам, связанным с монтажом распределительных и распределительных устройств, монтаж распределительных устройств и электрических сетей, установка в сетях и подключение, подключение, ремонт или реконструкция воздушных или кабельных * * * В открытых зонах, расположенных для объектов электроэнергетики мощностью ниже 1000 кВт, помимо действий, предусмотренных пунктом 9 настоящих Правил, запрещается: а) складировать или размещать предметы любой, в том числе порого-съемных, интервалов; б) разводить линии и створение линий, установка, ремонт, пороговые точки, установка зон, зон для сетей, гарниз и зонных всех видов сетей и материалов, проводить любые мероприятия, связанные с безопасностью объектов, не являющихся объектами электроэнергетики в установленном порядке; в) в открытых зонах воздушных линий электропередачи; а) использовать (использовать) любые летательные аппараты, в том числе воздушных змеев, створение зон летательных аппаратов (в открытых зонах воздушных линий электропередачи); 2) проводить работы в зонах и осуществлять их проезд и установку перемычек, линий, зонных, соединений и т.д. в открытых зонах подземных кабельных линий электропередачи; д) осуществлять проезд судов и транспортных средств через мезанины (в открытых зонах воздушных линий электропередачи); е) осуществлять установку трансформаторных устройств на оптоволоконных линиях в местах размещения и воздушных линий электропередачи с проектной мощностью класса напряжения 330 кВ и выше (исключительно в открытых зонах воздушных линий электропередачи); ж) осуществлять ремонтные работы; 10. В открытых зонах допускается размещение зданий и сооружений при соблюдении следующих параметров: а) размещение здания или сооружения не создает препятствий для доступа к объекту электроэнергетики (исключая или сопровождая, в том числе в соответствии с требованиями приемо-испытательных документов, проезд и проезд, необходимые для доступа в объекты электроэнергетики обслуживающего персонала и технич. в целях обеспечения оперативного, исключительного и ремонтного обслуживания оборудования, зданий и сооружений объектов электроэнергетики, проведения работ по ликвидации аварий и устранению их последствий на месте размещения границ объектов электроэнергетики); б) расстояние по горизонтали от элементов зданий и сооружений до пределов воздушных линий электропередачи составляет не менее 1 м и оно должно обеспечивать проведение (при необходимости) любых работ, не являющихся</p>	
полное наименование заказчика		 <p>ДОКУМЕНТ НЕИЗМЕНЯЕТ ВИД ОБЪЕКТА КАДАСТРОВОГО УЧЕТА</p> <p>Министерство энергетики Российской Федерации Федеральное государственное учреждение «Федеральное агентство по энергетике» Должность: «И.О. Должность»</p>	
		подпись, фамилия	

Земельный участок вид объекта недвижимости			
Лист № 62 раздела 4.1	Виды земель раздела 4.1	Виды разрешен. з.	Площ. земель выделены: 106
02.06.2025 № 10/001-001/2025-11609-2/01			
Кадастровый номер: 78:07:00101015.12			
		<p>1,5 метра - от выступающих частей зданий, террас и оград, 1 метра - от ступеней стоев, в) расстояние по периметру от смежных зданий и сооружений до возмездных или казенных (предоставленных для использования в воздушной среде) вышек высотой более 1 м (для вышек высотой от 10 метров) должно быть не менее: 1 метра - от выступающих частей зданий, террас и оград; 0,2 метра - от ступеней стоев зданий, сооружений; (з) допускается установка зданий и сооружений для передачи воздушных линий электропередачи напряжением до 1 кВ с газонезащищенными изолирующими проводниками при этом расстояние по периметру от указанных зданий и сооружений при наибольшей стреле провеса должно быть не менее 2,5 метра; д) расстояние по периметру от элементов зданий и сооружений до проводов воздушных линий электропередачи напряжением свыше 1 кВ (для вышек) из экранированной должно быть не менее: 2 метров - при пролете воздушных линий напряжением до 20 кВ; 4 метров - при пролете воздушных линий напряжением 35 - 110 кВ; 5 метров - при пролете воздушных линий напряжением 150 кВ; 6 метров - при пролете воздушных линий напряжением 220 кВ; 20 метров (8 метров до ближайших частей неэкранированных и экранированных зданий и сооружений, электрически связанных и установленных) - при пролете воздушных линий напряжением 270 - 400 кВ; 30 метров (10 метров до ближайших частей неэкранированных и экранированных зданий и сооружений, электрически связанных и установленных) - при пролете воздушных линий напряжением 500 кВ; 40 метров (10 метров до ближайших частей неэкранированных и экранированных зданий и сооружений, электрически связанных и установленных) - при пролете воздушных линий напряжением 750 кВ; е) под проводами воздушных линий электропередачи допускается размещение вышек зданий и стоек (создание и (или) их размещение с воздушными линиями электропередачи производится в соответствии с требованиями правил устройства электроустановок, если проектной документацией предусмотрено размещение вышек) и стоек, сооружения, представляющие препятствия 1 и II степени опасности для воздушных линий электропередачи не превышает 220 кВ, и также вне зависимости от пролета воздушных линий напряжением воздушных линий электропередачи - здания и сооружения электрически связанных и установленных (включая вспомогательные и обслуживающие объекты), расположенные при условии, что расстояние от вышестоящей точки указанных зданий и (или) сооружений, обращенной по вертикали до проводов воздушных линий электропередачи при наибольшей стреле провеса должно быть не менее: 2 метра - при пролете воздушных линий напряжением до 35 кВ; 4 метров - при пролете воздушных линий напряжением 110 кВ; 4 метров - при пролете воздушных линий напряжением 150 кВ; 5 метров - при пролете воздушных линий напряжением 220 кВ; 7,5 метра - при пролете воздушных линий напряжением 330 - 400 кВ; 8 метров - при пролете воздушных линий напряжением 500 кВ; 12 метров - при пролете воздушных линий напряжением 750 кВ; также стелы, линии тропического назначения, если проектной документацией классифицированы воздушных линий электропередачи не превышает 500 кВ при условии, что расстояние по вертикали до проводов воздушных линий электропередачи от указанных линий при наибольшей стреле провеса должно быть не менее 3 метров - при пролете воздушных линий напряжением до 35 кВ; 4 метров - при пролете воздушных линий напряжением 110 кВ; 4</p>	

	 ДОКУМЕНТ ПОДТВЕРЖАЮЩИЙ ВИД ОБЪЕКТА НЕДВИЖИМОСТИ Сведения об объекте недвижимости Выдано: 02.06.2025 № 10/001-001/2025-11609-2/01 Исполнитель: ГАГАРИН В.А. Подпись: _____	
ПОДПИСЬ ЗАКОННОГО ПРЕДСТАВИТЕЛЯ		ПОДПИСЬ, ПЕЧАТ


Земельный участок вид объекта недвижимости			
Лист № 62 раздела 4.1	Виды земель раздела 4.1	Виды разрешен. з.	Площ. земель выделены: 106
02.06.2025 № 10/001-001/2025-11609-2/01			
Кадастровый номер: 78:07:00101015.12			
		<p>метров - при пролете воздушных линий напряжением 150 кВ; 4 метров - при пролете воздушных линий напряжением 220 кВ; 5 метров - при пролете воздушных линий напряжением 330 - 400 кВ; 5 метров - при пролете воздушных линий напряжением 500 кВ, исключая случаи при условии, что расстояние по вертикали от вышестоящей точки указанных зданий и сооружений до проводов воздушных линий электропередачи при наибольшей стреле провеса должно быть не менее: 7,5 метра - при пролете воздушных линий напряжением до 35 кВ; 7,5 метра - при пролете воздушных линий напряжением 110 кВ; 4 метра - при пролете воздушных линий напряжением 150 кВ; 8,5 метра - при пролете воздушных линий напряжением 220 кВ; 9 метров - при пролете воздушных линий напряжением 330 - 400 кВ; 9,5 метра - при пролете воздушных линий напряжением 500 кВ; 12 метров - при пролете воздушных линий напряжением 750 кВ, исключая случаи при условии, что расстояние по вертикали от проводов воздушных линий электропередачи при наибольшей стреле провеса должно быть не менее: 7 метров - при пролете воздушных линий напряжением до 35 кВ; 7 метров - при пролете воздушных линий напряжением 110 кВ; 7,5 метра - при пролете воздушных линий напряжением 150 кВ; 8 метров - при пролете воздушных линий напряжением 220 кВ; 8,5 метра (11 метров - в границах населенных пунктов) - при пролете воздушных линий напряжением 330 - 400 кВ; 9,5 метра (12,5 метра - в границах населенных пунктов) - при пролете воздушных линий напряжением 500 кВ; 16 метров (23 метра - в границах населенных пунктов) - при пролете воздушных линий напряжением 750 кВ; двенадцатиметровый столб или несущее треногое устройство и тропический зонтик, если проектной документацией классифицированы воздушных линий электропередачи не превышает 500 кВ при условии, что расстояние по вертикали от указанных проводов или стоек по пролету воздушных линий электропередачи при наибольшей стреле провеса должно быть не менее: 3 метра - при пролете воздушных линий напряжением до 35 кВ; 3 метра - при пролете воздушных линий напряжением 110 кВ; 4 метра - при пролете воздушных линий напряжением 150 кВ; 4 метра - при пролете воздушных линий напряжением 220 кВ; 5 метров - при пролете воздушных линий напряжением 330 - 400 кВ; 5 метров - при пролете воздушных линий напряжением 500 кВ; двенадцатиметровый столб или несущее треногое устройство при условии, что расстояние по вертикали от вышестоящей точки любой вышки двенадцатиметрового до проводов воздушных линий электропередачи при наибольшей стреле провеса должно быть не менее: 4 метра - при пролете воздушных линий напряжением до 35 кВ; 4 метра - при пролете воздушных линий напряжением 110 кВ; 4,5 метра - при пролете воздушных линий напряжением 150 кВ; 5 метров - при пролете воздушных линий напряжением 220 кВ; 6 метров - при пролете воздушных линий напряжением 330 - 400 кВ; 6 метров - при пролете воздушных линий напряжением 500 кВ; 12 метров - при пролете воздушных линий напряжением 750 кВ, (з) в случае если в соответствии с требованиями правил устройства электроустановок, возможность размещения зданий, сооружений и других объектов, представляющих опасность из-за взаимодействия воздушных 1 и II степени опасности зоны без соблюдения условий</p>	

	 ДОКУМЕНТ ПОДТВЕРЖАЮЩИЙ ВИД ОБЪЕКТА НЕДВИЖИМОСТИ Сведения об объекте недвижимости Выдано: 02.06.2025 № 10/001-001/2025-11609-2/01 Исполнитель: ГАГАРИН В.А. Подпись: _____	
ПОДПИСЬ ЗАКОННОГО ПРЕДСТАВИТЕЛЯ		ПОДПИСЬ, ПЕЧАТ

Земельный участок вид объекта недвижимости			
Лист № 06 раздела 4.1	Виды земель раздела 4.1: 05	Виды разрешен. 3	Площ. земельной доли: 106
02.06.2025 № ПУ/001-001/2025-11609+209			
Кадастровый номер: 78:07:0010015:12			
		<p>целостность развития конструкции "10. В верхней зоне допускается размещение ступей и сооружений при соблюдении следующих параметров: а) размещение ступей или сооружений не должно препятствовать для доступа к объекту электроснабжения здания (зданиям или сооружениям), в том числе в соответствии с требованиями нормативно-технических документов, правил и стандартов, необходимых для доступа к объекту электроснабжения территории и здания и в целях обеспечения аварийного, технического и ремонтного обслуживания оборудования, зданий и сооружений объектов электроснабжения, проектная район по назначению линий и устройств их соединений не имеет принятых технических объектов электроснабжения); б) расстояние по горизонтали от элементов зданий и сооружений до проводов воздушных линий электропередачи напряжением до 1 кВ в том числе overhead проводных (при наибольшем из отклонений) должно быть не менее 1,5 метра - от воздушных частей зданий, террас и оков; 1 метра - от других ступ.; в) расстояние по горизонтали от элементов зданий и сооружений до токопроводящих деталей кабелей (расположенных для подключения к воздушной линии) воздушных линий 1 кВ (при наибольшем из отклонений) должно быть не менее 1 метра - от воздушных частей зданий, террас и оков; 0,2 метра - от других ступей зданий, сооружений; г) допускается размещение зданий и сооружений под проводами воздушных линий электропередачи напряжением до 1 кВ с минимальным расстоянием от проводов, при этом расстояние по вертикали от элементов зданий и сооружений при наибольшей стреле провеса должно быть не менее 2,5 метра; д) расстояние по горизонтали от элементов зданий и сооружений до проводов воздушных линий электропередачи напряжением свыше 1 кВ (при наибольшем из отклонений) должно быть не менее: 2 метра - при проектной номинальном классе напряжения до 35 кВ; 4 метра - при проектной номинальном классе напряжения 35 - 110 кВ; 5 метра - при проектной номинальном классе напряжения 150 кВ; 6 метра - при проектной номинальном классе напряжения 220 кВ; 30 метров (8 метров до ближайшей части непроизводственных и производственных зданий и сооружений электротехнических станций и подстанций) - при проектной номинальном классе напряжения 330 - 400 кВ; 30 метров (10 метров до ближайшей части непроизводственных и производственных зданий и сооружений электротехнических станций и подстанций) - при проектной номинальном классе напряжения 500 кВ; 40 метров (10 метров до ближайшей части непроизводственных и производственных зданий и сооружений электротехнических станций и подстанций) - при проектной номинальном классе напряжения 750 кВ; е) над проводами воздушных линий электропередачи допускается размещение сооружений видов зданий и (или) сооружений и (или) их частей с учетом их совместности в соответствии с техническим решением в требованиях пожарной безопасности, если проектный номинальный класс напряжения воздушных линий электропередачи не превышает 220 кВ, а также все вышесказанное в проектной номинальном классе напряжения воздушных линий электропередачи - здания и сооружения электротехнических станций и подстанций (включая вспомогательные и обслуживающие объекты), расположенные при условии, что расстояние от ближайшей точки указанных зданий и (или) сооружений, отражающей по вертикали до проводов воздушных линий электропередачи при</p>	

 ДОКУМЕНТ ПОДТВЕРЖДАЕТ ВИД ЗЕМЕЛЬНОЙ ДОЛИ Категория земель: 0500001-0500002-0500003-0500004 Видовое использование: 0500001-0500002-0500003-0500004 Дата выдачи: 01.06.2025 № 001/2025	ПИШЕЦКАЯ, ФАКОСОВА
---	--------------------


Земельный участок вид объекта недвижимости			
Лист № 07 раздела 4.1	Виды земель раздела 4.1: 05	Виды разрешен. 3	Площ. земельной доли: 106
02.06.2025 № ПУ/001-001/2025-11609+209			
Кадастровый номер: 78:07:0010015:12			
		<p>наибольшей стреле провеса должно быть не менее: 3 метра - при проектной номинальном классе напряжения до 35 кВ; 4 метра - при проектной номинальном классе напряжения 35 - 110 кВ; 6 метров - при проектной номинальном классе напряжения 150 кВ; 7 метров - при проектной номинальном классе напряжения 220 кВ; 7,3 метра - при проектной номинальном классе напряжения 330 - 400 кВ; 8 метров - при проектной номинальном классе напряжения 500 кВ; 12 метров - при проектной номинальном классе напряжения 750 кВ. также ступи, линии трансформации, если проектный номинальный класс напряжения воздушных линий электропередачи не превышает 500 кВ при условии, что расстояние по вертикали до проводов воздушных линий электропередачи от указанных ступей при наибольшей стреле провеса должно быть не менее 3 метров - при проектной номинальном классе напряжения до 35 кВ; 4 метра - при проектной номинальном классе напряжения 35 - 110 кВ; 4 метра - при проектной номинальном классе напряжения 150 кВ; 5 метра - при проектной номинальном классе напряжения 220 кВ; 6 метров - при проектной номинальном классе напряжения 330 - 400 кВ; 7 метров - при проектной номинальном классе напряжения 500 кВ, расстояние до вертикали от элементов зданий до проводов воздушных линий электропередачи при наибольшей стреле провеса должно быть не менее 7,5 метра - при проектной номинальном классе напряжения до 35 кВ; 7,5 метра - при проектной номинальном классе напряжения 110 кВ; 8 метров - при проектной номинальном классе напряжения 150 кВ; 8,3 метра - при проектной номинальном классе напряжения 220 кВ; 9 метров - при проектной номинальном классе напряжения 330 - 400 кВ; 9,3 метра - при проектной номинальном классе напряжения 500 кВ; 12 метров - при проектной номинальном классе напряжения 750 кВ, автомобильные дороги при условии, что расстояние по вертикали от уровня проезжей части дорог или автодорог до проводов воздушных линий электропередачи при наибольшей стреле провеса должно быть не менее: 7 метров - при проектной номинальном классе напряжения до 35 кВ; 7 метров - при проектной номинальном классе напряжения 110 кВ; 7,5 метра - при проектной номинальном классе напряжения 150 кВ; 8 метров - при проектной номинальном классе напряжения 220 кВ; 8,3 метра (8,5 метра - в границах населенных пунктов) - при проектной номинальном классе напряжения 330 - 400 кВ; 8,5 метра (8,5 метра - в границах населенных пунктов) - при проектной номинальном классе напряжения 500 кВ; 16 метров (12 метров - в границах населенных пунктов) - при проектной номинальном классе напряжения 750 кВ; а также вышесказанное с учетом доступа провеса трансформации и распределительных линий, если проектный номинальный класс напряжения воздушных линий электропередачи не превышает 500 кВ при условии, что расстояние по вертикали от указанных проводов или стрел до проводов воздушных линий электропередачи при наибольшей стреле провеса должно быть не менее: 3 метра - при проектной номинальном классе напряжения до 35 кВ; 3 метра - при проектной номинальном классе напряжения 110 кВ; 4 метра - при проектной номинальном классе напряжения 150 кВ; 4 метра - при проектной номинальном классе напряжения 220 кВ; 5 метра - при проектной номинальном классе напряжения 330 - 400 кВ; 5 метров - при проектной номинальном классе напряжения 500 кВ; требующихся условию, что расстояние по вертикали от ближайшей точки любой части производных</p>	

 ДОКУМЕНТ ПОДТВЕРЖДАЕТ ВИД ЗЕМЕЛЬНОЙ ДОЛИ Категория земель: 0500001-0500002-0500003-0500004 Видовое использование: 0500001-0500002-0500003-0500004 Дата выдачи: 01.06.2025 № 001/2025	ПИШЕЦКАЯ, ФАКОСОВА
---	--------------------

Земельный участок вид объекта недвижимости			
Лист № 70 раздела 4.1	Виды земель раздела 4.1 - 05	Виды разрешений - 3	Площадь участка по плану - 106
02.06.2025г № ИУ/001-001/2025-11609+209			
Кадастровый номер: 78:07:0010015:12			
		<p>проводить любые мероприятия, связанные с безопасностью людей, по защите населения от радиационной обстановки в случае аварии (в аварийных зонах воздушных линий электропередачи); в) установить (закрыть) любые радиационные инвентари, в том числе воздушных линий, электроизмерительные аппараты (в аварийных зонах воздушных линий электропередачи); г) провести работу с целью и осуществление работ с применением переносных, шаговых, линейных, воздушных и прочих (в аварийных зонах) выключателей воздушных линий электропередачи; д) осуществлять проезд судов с плавучими средствами в аварийных зонах; е) осуществлять работы по ликвидации аварий и устранению их последствий на всех участках протяженности трансформационных средств на автомобильных дорогах в местах пересечения с воздушными линиями электропередачи с применением минимального класса напряжения 220 кВ и выше (исключительно в аварийных зонах воздушных линий электропередачи); и) установить указательные конструкции, 7, 10. Д. определять зоны допускаются размещение зданий и сооружений при размещении складов или парковок: а) размещать здания или сооружения не следует при условии для доступа к объекту поворотах дороги (за исключением парковок), в том числе в соответствии с требованиями нормативно-технических документов, проектов и водоеды, необходимые для доступа к объекту электропередачи (объекта водоеда) в период и в целях обеспечения оперативного, квалифицированного и ремонтного обслуживания оборудования, зданий и сооружений объектов электропередачи, проведения работ по ликвидации аварий и устранению их последствий на всех участках протяженности объектов электропередачи; б) расстояние до габаритов от элементов зданий и сооружений до проводов воздушных линий электропередачи напряжением до 1 кВ в населенных пунктах (при наличии их откосов) должно быть не менее 1,5 метра - от воздушных частей зданий, террас и мачт; 1 метра - от других стен; в) расстояние от периметра от элементов зданий и сооружений до электропроводов или кабелей (предназначенных для эксплуатации в воздушной среде) напряжением свыше 1 кВ (при необходимости от откосов) должно быть не менее: 1 метра - от воздушных частей зданий, террас и мачт; 0,2 метра - от других стен зданий, сооружений; г) допускается размещение зданий и сооружений или парковок непосредственно перед электропередачами напряжением до 1 кВ в населенных пунктах (при наличии их откосов); д) расстояние до проводов воздушных линий электропередачи напряжением свыше 1 кВ (при необходимости от откосов) должно быть не менее: 2 метра - при среднем номинальном классе напряжения до 20 кВ; 4 метра - при среднем номинальном классе напряжения 35 - 110 кВ; 5 метра - при среднем номинальном классе напряжения 150 кВ; 6 метров - при среднем номинальном классе напряжения 220 кВ; 20 метров (3 метра до ближайших частей электропроводов и прокладок проводов) и воздушных стоек и подстанций) - при среднем номинальном классе напряжения 330 - 400 кВ; от мачт (10 метров до ближайших частей электропроводов и прокладок проводов) и воздушных стоек и подстанций) - при среднем номинальном классе напряжения 500 кВ; 30 метров (10 метров до ближайших частей электропроводов и прокладок проводов) и воздушных стоек и подстанций</p>	

Полное наименование заказчика	 ДЕПАРТАМЕНТ ЭНЕРГЕТИКИ МИНИСТЕРСТВА ЭНЕРГЕТИКИ И НЕФТЕПРОМЫСЛЕННОСТИ РЕСПУБЛИКИ КАЗАХСТАН ЖАРЫҚТЫҚ АУМАНЫ АҚПАРАТТЫҚ ЦЕНТРІ Қазақстан Республикасының Энергетика және Минералдық ресурстар министрлігінің Энергетика және Минералдық ресурстар департаменті	ИНТЕРНАТ, ФАКСПИСТ

Земельный участок вид объекта недвижимости			
Лист № 71 раздела 4.1	Виды земель раздела 4.1 - 05	Виды разрешений - 3	Площадь участка по плану - 106
02.06.2025г № ИУ/001-001/2025-11609+209			
Кадастровый номер: 78:07:0010015:12			
		<p>электропередачи ступеней и подстанций) - при среднем номинальном классе напряжения 750 кВ; е) под проводами воздушных линий при трансформации допускается размещение ступенчатых ячеек зданий и (или) сооружений и (или) на территории с воздушными линиями электропередачи производственных зданий в (или) около зданий производственных предприятий I и II категории опасности в (соответствии с соответствующим уровнем с требованиями пожарной безопасности, если проектной нормативный класс напряжения воздушных линий электропередачи не превышает 220 кВ, и также при условии: при среднем номинальном классе напряжения воздушных линий электропередачи - здания и сооружения электрических станций и подстанций (включая вспомогательные и обслуживающие объекты), размещенные при условии, что расстояние от ближайшей точки указанных зданий и (или) сооружений, отстоящий по вертикали до проводов воздушных линий электропередачи при наибольшей стреле провеса должно быть не менее: 3 метра - при среднем номинальном классе напряжения до 15 кВ; 4 метра - при среднем номинальном классе напряжения 110 кВ; 4 метра - при среднем номинальном классе напряжения 150 кВ; 5 метров - при среднем номинальном классе напряжения 220 кВ; 7,5 метра - при среднем номинальном классе напряжения 330 - 400 кВ; 8 метров - при среднем номинальном классе напряжения 500 кВ; 12 метров - при среднем номинальном классе напряжения 750 кВ; здание или здание производственного здания, если проектной номинальный класс напряжения воздушных линий электропередачи не превышает 500 кВ при условии, что расстояние по вертикали до проводов воздушных линий электропередачи от указанных зданий при наибольшей стреле провеса должно быть не менее 3 метров - при среднем номинальном классе напряжения до 15 кВ; 4 метра - при среднем номинальном классе напряжения 110 кВ; 4 метра - при среднем номинальном классе напряжения 150 кВ; 5 метров - при среднем номинальном классе напряжения 220 кВ; 5 метров - при среднем номинальном классе напряжения 330 - 400 кВ; 5 метров - при среднем номинальном классе напряжения 500 кВ; здание или здание производственного здания, если проектная номинальный класс напряжения воздушных линий электропередачи не превышает 500 кВ при условии, что расстояние по вертикали до проводов воздушных линий электропередачи при наибольшей стреле провеса должно быть не менее 7,5 метра - при среднем номинальном классе напряжения до 15 кВ; 7,5 метра - при среднем номинальном классе напряжения 110 кВ; 9 метров - при среднем номинальном классе напряжения 150 кВ; 8,5 метра - при среднем номинальном классе напряжения 220 кВ; 9 метров - при среднем номинальном классе напряжения 330 - 400 кВ; 9,5 метра - при среднем номинальном классе напряжения 500 кВ; 12 метров - при среднем номинальном классе напряжения 750 кВ; отдельно стоящие здания при условии, что расстояние по вертикали от верхней крайней части любой из конструкций до проводов воздушных линий электропередачи при наибольшей стреле провеса должно быть не менее: 7 метров - при среднем номинальном классе напряжения до 15 кВ; 7 метров - при среднем номинальном классе напряжения 110 кВ; 7,5 метра - при среднем номинальном классе напряжения 150 кВ; 8 метров - при среднем номинальном классе напряжения 220 кВ; 8,5 метра (11 метров - в границах населенных пунктов) - при среднем номинальном классе напряжения 330 - 400 кВ; 9,5 метра (13,5 метра - в границах населенных пунктов) - при среднем номинальном классе напряжения 500 кВ; 10 метров (21 метра - в</p>	

Полное наименование заказчика	 ДЕПАРТАМЕНТ ЭНЕРГЕТИКИ МИНИСТЕРСТВА ЭНЕРГЕТИКИ И НЕФТЕПРОМЫСЛЕННОСТИ РЕСПУБЛИКИ КАЗАХСТАН ЖАРЫҚТЫҚ АУМАНЫ АҚПАРАТТЫҚ ЦЕНТРІ Қазақстан Республикасының Энергетика және Минералдық ресурстар министрлігінің Энергетика және Минералдық ресурстар департаменті	ИНТЕРНАТ, ФАКСПИСТ

Земельный участок вид объекта кадастрового учета			
Лист № 70 раздела 4.1	Высота здания (раздела 4.1) - 45	Высота размещения	Площадь участка вышестоящих - 104
02.06.2024г. № ИУ/01-001/2023-11609+201			
Кадастровый номер: 78:07:0010015.13			
		<p>электропроводка (линии, группы линий) требуется ее распространить по рабочим, выходя за пределы территории размещения в установленном порядке (кроме работ), работы в том и пределах выходов, точек выхода и распределительных устройств и помещений, входящих в состав электроснабжения, а также в охранной зоне воздушных линий электропередачи; 1) заменить кабель 2) произвести работы ударами молниезащиты, сбросить объект за свой счет 3) тем, произвести работ и слив слива и пористых кабелей и прочие силовые материалы (в охранной зоне воздушных кабелей линий электропередачи); 4) убрать, уничтожить, переместить, вывезти и погрузить преобразователи и информационные знаки (знаки преобразователи и информационные знаки, нанесенные на объекты электропередачи); 5) произвести перемещение и восстановление в электросетевом сети (включено требование по распространению на рабочие, выходя за пределы территории размещения в установленном порядке работ); 6) осуществить использование земель учасков в качестве складских помещений, мест размещения оборудования и хранения отходов, размещенных в связи с исполнением, производством, ремонтом или уничтожением оборудования или оборудования * 8. В охранной зоне, установленной для объектов электроэнергетики (в том числе воздушных линий) 100 метров (или иного действия, предусмотренного пунктом 8 настоящих Правил, определяется в) сблокированы или размещены критически точки, а тем числе энерго-связанные, электрики, 6) размещение объектов и оборудование, склады, рынки, торговые точки, постовые службы, пункты для сбора, хранения и слива всех видов отходов и оборудования, хранения дробильно-дробильных, связанных с безопасными ситуациями долж., не занятых выделенным размещением в установленном порядке работ (в охранной зоне воздушных линий электропередачи); 6) исключаются (выпускают) любые материальные ресурсы, а тем числе воздушные линии, электрические линии кабельных аппаратов (в охранной зоне воздушных линий электропередачи); 7) брать меры с целью и осуществлять их целью и сгруппировать: провода, линии, токи, воздушные и прочие (в охранной зоне воздушных кабелей); 8) линии электропередачи; 9) осуществлять проект строительства и монтажа строений и других помещений (в охранной зоне воздушных линий электропередачи); 10) осуществлять установку трансформаторов средств на индивидуальных, пределы и земельные территории с воздушными линиями электропередачи в пределах возможности классов напряжения 220 кВ и выше (высота вылета в охранной зоне, воздушных линий электропередачи), 11) установка новых воздушных линий * 10. В охранной зоне допускается размещение зданий и сооружений при соблюдении следующих параметров: а) размещение зданий и сооружений не создает препятствий для доступа к объекту электроэнергетики (земельные или сопряженные, в том числе и соответствующие требованиям нормативно-технической документации, дробильно и вывозки, возможности для доступа к объекту электроэнергетики обслуживающего персонала и техника в случае обеспечения обслуживания, техническому и ремонтному обслуживанию оборудования, зданий и сооружений объектов электроэнергетики, проведения работ по ликвидации аварий и устранению их последствий по всем представителем границам объекта электроэнергетики); б) размещение по территории от зданиях зданий и сооружений до пределов воздушных линий электропередачи покрываются до 1 кВ и ниже (показатели</p>	
Полное наименование организации		ИНН/ОГРН, факс/сайт	
 МИНИСТЕРСТВО ЭНЕРГЕТИКИ И ТЕПЛОТЕХНИКИ РЕСПУБЛИКИ ТАТАРСТАН Министерство энергетики и теплотехники Республики Татарстан ИНН/ОГРН: 54-07-00001-18-00001			


Лист 176

Земельный участок вид объекта кадастрового учета			
Лист № 70 раздела 4.1	Высота здания (раздела 4.1) - 45	Высота размещения	Площадь участка вышестоящих - 104
02.06.2024г. № ИУ/01-001/2023-11609+201			
Кадастровый номер: 78:07:0010015.13			
		<p>проводах при любых условиях их отклонения) должны быть не более: 1,2 метра - от воздушных частей зданий, террас и вышек; 1 метра - от других сетей; 6) расстояние по территории от земельного участка и сооружений до расположенных вне пределов территории объектов для исключения в воздушной среде напряжения кабеля 1 кВ (при необходимости установка) должно быть не менее: 1 метра - от воздушных частей зданий, террас и вышек; 0,5 метра - от линий сетей зданий, сооружений; 7) допускается размещение зданий и сооружений под воздушными линиями электропередачи напряжением до 1 кВ с двусторонним взаимонахождением проводов, при этом расстояние по вертикали от земли до зданий и сооружений при взаимной стороне проводов должно быть не менее 2,5 метра; 8) расстояние по территории от земельных участков и сооружений до проводов воздушных линий электропередачи напряжением свыше 1 кВ (при необходимости) должно быть не менее: 2 метра - при проектной номинальном классе напряжения до 20 кВ; 4 метра - при проектной номинальном классе напряжения 35 - 110 кВ; 6 метров - при проектной номинальном классе напряжения 150 кВ; 8 метров - при проектной номинальном классе напряжения 220 кВ; 20 метров (5 метров до ближайших частей вневоздушной линии в трансформаторных зданиях и сооружениях) электрических станций и подстанций) - при проектной номинальном классе напряжения 230 - 400 кВ; 30 метров (10 метров до ближайших частей вневоздушной линии в трансформаторных зданиях и сооружениях) электрических станций и подстанций) - при проектной номинальном классе напряжения 500 кВ; 40 метров (10 метров до ближайших частей вневоздушной линии в трансформаторных зданиях и сооружениях) электрических станций и подстанций) - при проектной номинальном классе напряжения 750 кВ; 6) под проводами воздушных линий электропередачи допускается размещение складских помещений (зданий и цехов) сооружений промышленных предприятий I и II ступени опасности в соответствии с требованиями регламентов в требования пожарной безопасности, если проектной номинальный класс напряжения воздушных линий электропередачи не превышает 220 кВ, а также вне зависимости от проектной номинального класса напряжения воздушных линий электропередачи - здания и сооружения электрических станций и подстанций (включая вспомогательные и обслуживающие объекты), строительство при условии, что расстояние от контактной точки указанного здания и (или) сооружений, оборудованной по условиям до проводов воздушных линий электропередачи при наибольшей длине провода должно быть не менее: 5 метров - при проектной номинальном классе напряжения до 35 кВ; 4 метров - при проектной номинальном классе напряжения 110 кВ; 4 метров - при проектной номинальном классе напряжения 150 кВ; 5 метров - при проектной номинальном классе напряжения 220 кВ; 7,5 метра - при проектной номинальном классе напряжения 330 - 400 кВ; 8 метров - при проектной номинальном классе напряжения 500 кВ; 12 метров - при проектной номинальном классе напряжения 750 кВ; линии электропередачи 300 кВ при условии, что расстояние по вертикали до проводов воздушных линий электропередачи от земельных участков и сооружений до пределов воздушных линий электропередачи покрываются до 1 кВ и ниже; 3 метра - при проектной номинальном классе напряжения 220 кВ; 4 метра - при проектной номинальном классе напряжения 35 кВ; 5 метров - при проектной номинальном классе напряжения до 110 кВ</p>	
Полное наименование организации		ИНН/ОГРН, факс/сайт	
 МИНИСТЕРСТВО ЭНЕРГЕТИКИ И ТЕПЛОТЕХНИКИ РЕСПУБЛИКИ ТАТАРСТАН Министерство энергетики и теплотехники Республики Татарстан ИНН/ОГРН: 54-07-00001-18-00001			

Лист 177			
Земельный участок вид объекта недвижимости			
Лист № 01 раздела 4.1	Виды лесов раздела 4.1. 05	Виды разделов 5	Площадь участка, кв. м
02.05.2025г № ИУ001-001/2025-11604209		79.07.0010015.12	
Кадастровый номер			
		кВ; 4 метра - при проекции вертикального класса напряжения 110 кВ; 4 метра - при проекции вертикального класса напряжения 170 кВ; 4 метра - при проекции вертикального класса напряжения 220 кВ; 5 метров - при проекции вертикального класса напряжения 220 кВ; 5 метров - при проекции вертикального класса напряжения 500 кВ; жесткие дорожки при условии, что расстояние по вертикали от линии рельса до проводов воздушной линии электропередачи при наибольшей длине пролета должно быть не менее 7,5 метра - при проекции вертикального класса напряжения до 35 кВ; 7,5 метра - при проекции вертикального класса напряжения 110 кВ; 8 метров - при проекции вертикального класса напряжения 170 кВ; 8,5 метра - при проекции вертикального класса напряжения 220 кВ; 9 метров - при проекции вертикального класса напряжения 110 кВ + 100 кВ; 8,5 метра - при проекции вертикального класса напряжения 220 кВ; 12 метров - при проекции вертикального класса напряжения 500 кВ; антоцидные дорожки при условии, что расстояние по вертикали от опоры трассы должно быть не менее 3 метров; 7 метров - при проекции вертикального класса напряжения до 35 кВ; 7 метров - при проекции вертикального класса напряжения 110 кВ; 7,5 метра - при проекции вертикального класса напряжения 170 кВ; 8 метров - при проекции вертикального класса напряжения 220 кВ; 8,1 метра (1,1 метра - в границах выделенных пунктов) - при проекции вертикального класса напряжения 220 - 400 кВ; 8,9 метра (3,5 метра - в границах выделенных пунктов) - при проекции вертикального класса напряжения 500 кВ; 14 метров (2,5 метра - в границах выделенных пунктов) - при проекции вертикального класса напряжения 750 кВ; площадь выделенной земли для обеспечения прохода и проезда воздушной линии электропередачи при наибольшей длине пролета должна быть не менее: 3 метра - при проекции вертикального класса напряжения до 35 кВ; 3 метров - при проекции вертикального класса напряжения 110 кВ; 4 метра - при проекции вертикального класса напряжения 170 кВ; 4 метра - при проекции вертикального класса напряжения 220 кВ; 5 метров - при проекции вертикального класса напряжения 110 - 400 кВ; 5 метров - при проекции вертикального класса напряжения 500 кВ; трубопроводы при условии, что расстояние по вертикали от выделенной земли любой точки трубопровода до проводов воздушной линии электропередачи при наибольшей длине пролета должно быть не менее: 4 метра - при проекции вертикального класса напряжения до 35 кВ; 4 метра - при проекции вертикального класса напряжения 110 кВ; 4,5 метра - при проекции вертикального класса напряжения 170 кВ; 5 метров - при проекции вертикального класса напряжения 220 кВ; 6 метров - при проекции вертикального класса напряжения 110 - 400 кВ; 5 метров - при проекции вертикального класса напряжения 500 кВ; 12 метров - при проекции вертикального класса напряжения 750 кВ; ЖЗ в случае если в соответствии с технологическими требованиями к проектированию пожарной безопасности должны соблюдаться противопожарные расстояния между зданиями, сооружениями и объектами электропередачи, находящимися на территории участка, расположенной в границах охранной зоны определяются исходя из противопожарных расстояний. 11. В пределах охранной зоны	

	 <p>МИНИСТЕРСТВО ПРИРОДНЫХ РЕСУРСОВ И ЭКОЛОГИИ РЕСПУБЛИКИ ТАТАРСТАН Министр - ФИДУСОВ Ш.С. ИСМАИЛОВ Ш.С. Заместитель - Ш.С. ИСМАИЛОВ Ш.С.</p>	
ПОДПИСЬ ЗАЯВИТЕЛЯ	ПОДПИСЬ ФУНКЦИОНАРА	ПОДПИСЬ ФУНКЦИОНАРА

Лист 178			
Земельный участок вид объекта недвижимости			
Лист № 01 раздела 4.1	Виды лесов раздела 4.1. 05	Виды разделов 5	Площадь участка, кв. м
02.05.2025г № ИУ001-001/2025-11604209		79.07.0010015.12	
Кадастровый номер			
		без соблюдения условий осуществления хозяйственной и иной деятельности, предусмотренных разделом 6 настоящего раздела охранной зоны, расположенной в границах охранной зоны: а) хранение, установка, эксплуатация работ, а также установка и проведение земляных работ; б) дноуглубительные, земснарядные и дноочистительные работы; добыча рыбы, других водных животных и растений природного происхождения; в) строительство, установка и монтаж павильонов (в охранных зонах выделенных пунктов электропередачи); г) проезд судов, установка, расстояние по вертикали от верха бортового оборудования к гребню или днищу судна до нижней точки прохода проводов охранной воздушной линии электропередачи через водную линию выделенного расстояния, а также плавки в Удмуртском государственном университете воды при плавках; г) проезд техники и механизмов, выполняющих работу с грузом или без груза от железнодорожных путей более 4,5 метра (в охранных зонах воздушных линий электропередачи); д) установка работ на глубине более 0,3 метра (на выделенных участках на глубине более 0,45 метра), а также установка грунта (в охранных зонах выделенных пунктов линий электропередачи); е) любые хозяйственные культуры в случаях, если высота ствола или кроны составляет свыше 2 метров (в охранных зонах воздушных линий электропередачи); ж) проведение хозяйственно-бытовых работ и применение сельскохозяйственных машин и оборудования высотой более 4 метра (в охранных зонах выделенных пунктов электропередачи) или любые хозяйственно-бытовые работы, выполняемые с помощью техники (в охранных зонах выделенных пунктов электропередачи); з) посадка и вырубка деревьев и кустарников. Рекомендуемый размер границ: 79,97*0,1420. Вид объекта в разделе границ: Земля с особыми условиями использования территории. Вид зоны по документам: Охранная зона объекта электроэнергетики (земельный участок). Вид зоны: Охранная зона объектов электроэнергетики (общественно-экономическая зона).	
79.07.0010015.12.12	10	вид ограничения (обременения): ограничение прав на земельный участок, предусмотренное статьей 58 Земельного кодекса Российской Федерации. Срок действия: не установлен; реквизиты документа-основания: решение о предоставлении границ охранной зоны от 25.12.2024 № 06.5496.997-10/03/ИЗМ; реквизиты документа-основания: решение о предоставлении и изменению границ (Решение) Самаро-Заволжского управления; Содержание ограничения (обременения): Содержание предоставления п. 8-11, раздела III Правил установления охранной зоны объектов электроэнергетики и особых условий использования выделенных участков, расположенных в границах охранной зоны, утвержденных Приказом Минэнерго РФ от 24.02.2009 № 101 об определении правил охраны зон объектов электроэнергетики и особых условий использования выделенных участков, расположенных в границах охранной зоны (ред. от 21.12.2018) 8. В охранных зонах запрещается осуществлять любые действия, которые могут нарушить безопасную работу объектов электроэнергетики, в том числе привести к их преждевременному или уничтожению, и (или) нанести вред природе и окружающей среде, в том числе: размещение или хранение, вид, и видовой состав, количество земельного участка и возмездное хранение; в том числе: использование для проезда в охранной зоне воздушных линий электропередачи транспорта, а также пользование по своим воздушным линиям	

	 <p>МИНИСТЕРСТВО ПРИРОДНЫХ РЕСУРСОВ И ЭКОЛОГИИ РЕСПУБЛИКИ ТАТАРСТАН Министр - ФИДУСОВ Ш.С. ИСМАИЛОВ Ш.С. Заместитель - Ш.С. ИСМАИЛОВ Ш.С.</p>	
ПОДПИСЬ ЗАЯВИТЕЛЯ	ПОДПИСЬ ФУНКЦИОНАРА	ПОДПИСЬ ФУНКЦИОНАРА


Выписка из Единого государственного реестра недвижимости об объекте недвижимости
Средства в составе земельного участка

Земельный участок или объект недвижимости					
Лист № 1 раздела 4.2		Всего объектов раздела 4.2. 214		Всего разделов 4	
02.05.2025 № 02/001/001/2025/116094704		79.07.000015.13.44			
Кадастровый номер:		79.07.000015.13			
Сведения о характеристиках земельной части (частей) земельного участка					
Участковый номер/линия: 79.07.000015.13.44					
Сведения координат: СК-1964					
Порядковый номер	Координаты, м		Свойство записи/линия по местности	Средняя кадастровая стоимость объектов недвижимости административной территории земельного участка, м	
	X	Y		4	5
1					
2					
3					
4					
5					
6					
7					
8					
9					
10					
11					
12					
13					
14					
15					
16					
17					
18					
19					
20					
21					

Полное наименование организации		 ФЕДЕРАЛЬНОЕ АГЕНТСТВО ТЕХНИЧЕСКОГО РЕГУЛИРОВАНИЯ И МЕТРОЛОГИИ Федеральное агентство технического регулирования и метрологии ИНТЕРНАЦИОНАЛЬНЫЙ ЦЕНТР СТАНДАРТИЗАЦИИ И ТЕХНИЧЕСКОГО РЕГУЛИРОВАНИЯ Должность: _____ Имя: _____ Фамилия: _____		ИНДИВИДУАЛЬНЫЕ ФИЗИЧЕСКИЕ	
---------------------------------	--	--	--	---------------------------	--

Лист 134

Земельный участок или объект недвижимости					
Лист № 2 раздела 4.2		Всего объектов раздела 4.2. 214		Всего разделов 4	
02.05.2025 № 02/001/001/2025/116094704		79.07.000015.13			
Кадастровый номер:		79.07.000015.13			
i	j		k	l	
	1	2		3	4
22					
23					
24					
25					
26					
27					
28					
29					
30					
31					
32					
33					
34					
35					
36					
37					
38					
39					
40					
41					
42					
43					
44					
45					
46					
47					
48					
49					
50					

Полное наименование организации		 ФЕДЕРАЛЬНОЕ АГЕНТСТВО ТЕХНИЧЕСКОГО РЕГУЛИРОВАНИЯ И МЕТРОЛОГИИ Федеральное агентство технического регулирования и метрологии ИНТЕРНАЦИОНАЛЬНЫЙ ЦЕНТР СТАНДАРТИЗАЦИИ И ТЕХНИЧЕСКОГО РЕГУЛИРОВАНИЯ Должность: _____ Имя: _____ Фамилия: _____		ИНДИВИДУАЛЬНЫЕ ФИЗИЧЕСКИЕ	
---------------------------------	--	--	--	---------------------------	--


Лист 185

Земельный участок или объект недвижимости					
Лист № 3 раздела 4.3		Высоты точек раздела 4.2, 214		Высоты разделов 3	Высоты точек выноса выт. 104
02.05.2025г № ИС/018-001/2025-116094203					
Кадастровый номер 78.07.0010015.13					
1	2	3	4	5	
51	96141.31	113457.02	-	-	-
52	96218.97	112984.67	-	-	-
53	96242.48	112988.23	-	-	-
54	96141.15	113462	-	-	-
55	96106.4	114427.75	-	-	-
56	96107.17	113426.91	-	-	-
57	96107.86	113426.71	-	-	-
58	96104.49	113424.66	-	-	-
59	96103.06	113423.25	-	-	-
60	96101.0	113425	-	-	-
61	96100.13	113420.9	-	-	-
62	96098.47	113424.95	-	-	-
63	96097.18	113423.18	-	-	-
64	96095.72	113423.76	-	-	-
65	96094.36	113426.08	-	-	-
66	96093.04	113426.71	-	-	-
67	96091.0	113427.56	-	-	-
68	96090.65	113428.5	-	-	-
69	96087	113465.45	-	-	-
7	96086.7	113469.68	-	-	-

 ДОКУМЕНТ ПОДПИСАН ЭЛЕКТРОННЫМ ПОДПИСАНИЕМ С помощью ЭЛЕКТРОННОЙ СИСТЕМЫ ПОДПИСАНИЯ ФЕДЕРАЛЬНОГО АГЕНТСТВА ТЕХНИЧЕСКОГО РЕГУЛИРОВАНИЯ (Датум подписания: 01.08.2024 в 10:02:07)	ИННОВАЦИОННЫЕ ТЕХНОЛОГИИ
--	--------------------------

Лист 186

Земельный участок или объект недвижимости					
Лист № 4 раздела 4.3		Высоты точек раздела 4.2, 214		Высоты разделов 3	Высоты точек выноса выт. 104
02.05.2025г № ИС/018-001/2025-116094203					
Кадастровый номер 78.07.0010015.13					
Сводная характеристика точек границы выт. (участки) земельного участка Участный номер выт. 78.07.0010015.13.65 Система координат СК-1995					
Номер точки	Высоты точки, м		Отклонение вертикальное по высоте, м	Среднее квадратичное погрешности определения координат характеристик точек границы земельного участка, м	
	X	Y		4	5
1	2	3	4	5	
1	96090.65	113428.5	-	-	-
2	96091.0	113427.56	-	-	-
3	96093.04	113426.71	-	-	-
4	96094.36	113426.08	-	-	-
5	96095.72	113423.76	-	-	-
6	96097.18	113423.18	-	-	-
7	96098.47	113424.95	-	-	-
8	96100.13	113420.9	-	-	-
9	96101.0	113425	-	-	-
10	96103.06	113423.25	-	-	-
11	96104.49	113424.66	-	-	-
12	96107.86	113426.71	-	-	-
13	96107.17	113426.91	-	-	-
14	96106.4	113427.75	-	-	-
18	96141.15	113462	-	-	-
16	96242.48	112988.23	-	-	-
17	96239.9	112955.5	-	-	-
18	96232.48	112951.95	-	-	-
19	96248.96	112956.84	-	-	-
20	96248.72	112953.02	-	-	-
21	96249.18	112954.37	-	-	-
22	96252.57	112951.95	-	-	-
23	96254.74	112951.86	-	-	-
24	96258.17	112927.48	-	-	-

 ДОКУМЕНТ ПОДПИСАН ЭЛЕКТРОННЫМ ПОДПИСАНИЕМ С помощью ЭЛЕКТРОННОЙ СИСТЕМЫ ПОДПИСАНИЯ ФЕДЕРАЛЬНОГО АГЕНТСТВА ТЕХНИЧЕСКОГО РЕГУЛИРОВАНИЯ (Датум подписания: 01.08.2024 в 10:02:07)	ИННОВАЦИОННЫЕ ТЕХНОЛОГИИ
--	--------------------------


Лист 137

Земельный участок или объект недвижимости					
Лист № 7 раздела 4.3		Высота объектов раздела 4.3, 214		Высота объектов 3	Высота объектов раздела 104
02.05.2025г № ИС/018-061/2025-11609-4201					
Кадастровый номер 78:07:0010015.13					
1	2	3	4	5	
17	96263.58	113324.70	-	-	
20	96269.96	113118.6	-	-	
23	96277.55	113103.5	-	-	
26	96276.86	113297.13	-	-	
29	96266.23	113296.26	-	-	
30	96260.85	113279.82	-	-	
33	96272.78	113278.81	-	-	
32	96255.55	113270.86	-	-	
33	96222.03	113236.4	-	-	
34	96218.32	113232.7	-	-	
35	96185.26	113229.92	-	-	
36	96154.88	113211.39	-	-	
37	96144.48	113208.36	-	-	
38	96131.68	113202.38	-	-	
39	96128.54	113201.47	-	-	
40	96128.18	113200.22	-	-	
41	96122.18	113199.2	-	-	
42	96117.23	113198.18	-	-	
43	96113.66	113197.36	-	-	
44	96110.86	113196.77	-	-	
45	96108.44	113196.41	-	-	
46	96102.81	113196	-	-	
47	96099.16	113195.88	-	-	
48	96083.32	113195.83	-	-	
49	96073.45	113183.2	-	-	
50	96021.86	113197.78	-	-	
51	96023.2	113207.6	-	-	
52	96013.68	113209.47	-	-	
53	95982.86	113215.28	-	-	

ИПРЕДПРИЯТИЕ ГОСУДАРСТВЕННОЙ СОБСТВЕННОСТИ	 ГОСУДАРСТВЕННОЕ ПРЕДПРИЯТИЕ «РЕСПУБЛИКАНСКОЕ УПРАВЛЕНИЕ ГОСУДАРСТВЕННОГО НАДЗОРА ЗА НЕДВИЖИМОСТЬЮ» Республика Беларусь, г. Минск, ул. М. Горького, 10	ИНДИВИДУАЛЬНЫЙ ФИЗИЧЕСКИЙ
--	---	---------------------------

Лист 138

Земельный участок или объект недвижимости					
Лист № 6 раздела 4.3		Высота объектов раздела 4.3, 214		Высота объектов 3	Высота объектов раздела 104
02.05.2025г № ИС/018-061/2025-11609-4201					
Кадастровый номер 78:07:0010015.13					
1	2	3	4	5	
54	95938.81	113213.30	-	-	
55	95950.2	113217.40	-	-	
56	95953.8	113217.47	-	-	
57	95950.8	113217.62	-	-	
58	95948.11	113217.9	-	-	
59	95943.44	113218.31	-	-	
60	95942.79	113218.86	-	-	
61	95940.17	113218.83	-	-	
62	95937.39	113220.84	-	-	
63	95933.06	113221.28	-	-	
64	95929.39	113223.41	-	-	
65	95928.95	113223.23	-	-	
66	95922.83	113224.6	-	-	
67	95922.32	113223.72	-	-	
68	95899.42	113234.72	-	-	
69	95891.14	113237.08	-	-	
70	95891.69	113237.8	-	-	
71	95898.74	113281.05	-	-	
72	95896.26	113249.93	-	-	
73	95851.47	113282.16	-	-	
74	95849.82	113253.4	-	-	
75	95848.26	113254.55	-	-	
76	95846.8	113259.81	-	-	
77	95843.83	113287.19	-	-	
78	95841.15	113276.66	-	-	
79	95843.04	113286.23	-	-	
80	95840.93	113284.25	-	-	
81	95839.67	113283.02	-	-	
82	95839.18	113289.87	-	-	

ИПРЕДПРИЯТИЕ ГОСУДАРСТВЕННОЙ СОБСТВЕННОСТИ	 ГОСУДАРСТВЕННОЕ ПРЕДПРИЯТИЕ «РЕСПУБЛИКАНСКОЕ УПРАВЛЕНИЕ ГОСУДАРСТВЕННОГО НАДЗОРА ЗА НЕДВИЖИМОСТЬЮ» Республика Беларусь, г. Минск, ул. М. Горького, 10	ИНДИВИДУАЛЬНЫЙ ФИЗИЧЕСКИЙ
--	---	---------------------------


Лист 189

Земельный участок вид объекта недвижимости			
Лист № 7 раздела 4.3	Высота отметки разреза 4.2. 214	Высота разреза по Б	Площадь участка по выделу 104
02.05.2025г № ИУ001-001/2025-11609+203			
Кадастровый номер 78:07:0030515.13			
1	2	3	4
83	95844.9	112271.75	-
84	95878.77	112277.65	-
85	95878.79	112275.57	-
86	95838.06	112277.45	-
87	95819.26	112276.31	-
88	95819.76	112291.17	-
89	95800.39	112282.95	-
90	95841.17	112284.71	-
91	95842.07	112286.30	-
92	95811.09	112287.99	-
93	95844.24	112289.7	-
94	95847.52	112290.91	-
95	95846.01	112292.22	-
96	95859.07	112302.73	-
97	95856.41	112303.82	-
98	95861.67	112307.8	-
99	95860.82	112309.47	-
100	95811.18	112322.17	-
101	95814.57	112341.58	-
102	96052	112363.48	-
1	96196.83	112428.7	-

 <p>МИНИСТЕРСТВО ПРИРОДНЫХ РЕСУРСОВ И ЭКОЛОГИЧЕСКОГО РАЦИОНАЛЬНОГО ИСПОЛЬЗОВАНИЯ ТЕРРИТОРИИ РЕСПУБЛИКИ БЕЛАРУСЬ Департамент государственного кадастра недвижимости</p>	ИНДИВИДУАЛЬНЫЕ ФИЗИЧЕСКИЕ
---	------------------------------

Лист 190


Земельный участок вид объекта недвижимости					
Лист № 8 раздела 4.3	Высота отметки разреза 4.2. 214	Высота разреза по Б	Площадь участка по выделу 104		
02.05.2025г № ИУ001-001/2025-11609+203					
Кадастровый номер 78:07:0030515.13					
Сводный перечень точек границ выдела (участка) земельного участка Участковый номер выдела 78:07:0030515.13-06					
Система координат					
Последовательный номер точки	Выраженные в м		Описание записей по местности	Средние арифметические значения определений координат точек границ земельного участка, м	
	X	Y		4	5
1	96144.71	112181.86	-	-	
2	96211.81	112228.46	-	-	
3	96218.77	112321.48	-	-	
4	96221.98	112318.98	-	-	
5	96222.82	112317.81	-	-	
6	96228.27	112316.18	-	-	
7	96231.38	112312.8	-	-	
8	96233.82	112311.36	-	-	
9	96236.27	112310.02	-	-	
10	96238.83	112308.91	-	-	
11	96244.72	112308.46	-	-	
12	96249.62	112304.91	-	-	
13	96252.91	112303.8	-	-	
14	96256.62	112303.62	-	-	
15	96257.73	112302.8	-	-	
16	96261.8	112302.25	-	-	
17	96263.07	112302.02	-	-	
18	96268.61	112301.91	-	-	
19	96272.9	112302.13	-	-	
20	96273.3	112302.24	-	-	
21	96276.53	112302.97	-	-	
22	96277.37	112302.69	-	-	
23	96279.55	112303.9	-	-	
24	96289.96	112317.6	-	-	

 <p>МИНИСТЕРСТВО ПРИРОДНЫХ РЕСУРСОВ И ЭКОЛОГИЧЕСКОГО РАЦИОНАЛЬНОГО ИСПОЛЬЗОВАНИЯ ТЕРРИТОРИИ РЕСПУБЛИКИ БЕЛАРУСЬ Департамент государственного кадастра недвижимости</p>	ИНДИВИДУАЛЬНЫЕ ФИЗИЧЕСКИЕ
---	------------------------------

Земельный участок вид объекта недвижимости					
Лист № 9 раздела 4.2		Всего земель участка 4.2. 214		Всего разделов 3	Площадь участка по плану 104
02.05.2025г № ИУ/001-001/2025-116094209					
Кадастровый номер 78:07:0010015.13					
1	2	3	4	5	
17	86263.54	113324.70	--	--	
20	86278.17	113327.40	--	--	
27	86278.76	113328.80	--	--	
28	86252.52	113331.95	--	--	
29	86269.55	113344.27	--	--	
30	86248.71	113345.02	--	--	
33	86248.96	113336.54	--	--	
32	86213.43	113351.97	--	--	
33	86220.0	113333.9	--	--	
34	86242.88	113359.23	--	--	
35	86141.17	113362	--	--	
36	86138.4	113427.79	--	--	
37	86107.17	113426.01	--	--	
38	86103.88	113426.21	--	--	
39	86104.49	113423.66	*	*	
40	86101.06	113429.25	--	--	
41	86101.8	113425	--	--	
42	86100.17	113424.9	--	--	
43	86099.87	113424.97	--	--	
44	86097.18	113425.18	--	--	
45	86093.75	113423.56	--	--	
46	86094.36	113426.08	--	--	
47	86093.14	113426.75	--	--	
48	86091.1	113423.36	--	--	
49	86090.82	113428.7	--	--	
50	86082	113463.45	*	*	
51	86084.57	113441.56	*	*	
52	86083.18	113423.17	--	--	
53	86086.92	113431.47	--	--	

Итого заземления застройки	 Министерство природных ресурсов и охраны окружающей среды Республики Беларусь Управление государственного кадастра земельных участков Департамент «13» (г. Минск, ул. 13/10)	Итого земель участка
----------------------------	---	----------------------

Земельный участок вид объекта недвижимости					
Лист № 10 раздела 4.2		Всего земель участка 4.2. 314		Всего разделов 3	Площадь участка по плану 396
02.05.2025г № ИУ/001-001/2025-116094209					
Кадастровый номер 78:07:0010015.13					
1	2	3	4	5	
34	85961.67	113382.8	--	--	
35	85956.81	113391.82	--	--	
36	85859.83	113380.75	--	--	
37	85846.81	113392.23	--	--	
38	85843.82	113391.21	--	--	
39	85848.8	113390.14	--	--	
40	85843.85	113389.01	--	--	
41	85842.87	113387.82	--	--	
42	85842.16	113386.97	--	--	
43	85841.84	113385.29	--	--	
44	85840.8	113383.94	--	--	
45	85840.24	113382.47	--	--	
46	85839.77	113381.17	--	--	
47	85839.38	113379.78	--	--	
48	85839.09	113378.26	*	*	
49	85838.88	113376.7	--	--	
50	85838.78	113375.84	--	--	
51	85838.77	113373.96	--	--	
52	85838.84	113372.38	--	--	
53	85838.81	113370.9	--	--	
54	85838.27	113368.85	--	--	
55	85838.51	113368.87	--	--	
56	84855.88	113361.11	--	--	
57	84858.85	113361.89	--	--	
58	85861.77	113363.78	--	--	
59	85863.1	113364.36	*	*	
60	85864.33	113363.34	--	--	
61	85863.55	113360.71	--	--	
62	85866.6	113357.27	--	--	

Итого заземления застройки	 Министерство природных ресурсов и охраны окружающей среды Республики Беларусь Управление государственного кадастра земельных участков Департамент «13» (г. Минск, ул. 13/10)	Итого земель участка
----------------------------	---	----------------------


Лист 193

Земельный участок или объект недвижимости				
Лист № 11 раздела 4.2		Всего земель участка 4.2. 214	Всего участка 8	Площадь участка/высоты 196
02.05.2025 № 15/001-001/2025-11609-2/01		79.07.0010015.12		
Кадастровый номер		79.07.0010015.12		
1	2	3	4	5
83	95917.03	11337.6	--	--
84	95917.09	112237.95	--	--
85	95917.04	115538.27	--	--
86	96018.22	115000.09	--	--
87	96020.11	113401.34	--	--
88	96021.89	113401.2	--	--
89	96021.67	113404.87	--	--
90	96022.37	113413.81	--	--
91	96027.14	112100.42	--	--
92	96028.25	112100.42	--	--
93	96029.36	112088.53	--	--
94	96060.47	115588.64	--	--
95	96062.98	112587.10	--	--
96	96065.7	113383.52	--	--
97	96067.03	113384.08	--	--
98	96069.17	113382.74	--	--
99	96071.37	113381.74	--	--
100	96072.17	113380.74	--	--
101	96073.15	113379.96	--	--
102	96077.04	113378.19	--	--
103	96078.49	113378.61	--	--
104	96080.27	113377.96	--	--
105	96082.16	113377.41	--	--
106	96084.03	113376.56	--	--
107	96083.74	113378.52	--	--
108	96087.61	113378.07	--	--
109	96089.38	113375.74	--	--
110	96091.27	113374.82	--	--
111	96092.61	113375.26	--	--

 Министерство земельных и имущественных отношений Республики Беларусь Уполномоченный орган государственной власти Республики Беларусь по кадастровому учету и оценке недвижимости (Земельный кадастр)	ИНДИВИДУАЛЬНЫЙ ФИСКАЛЬНЫЙ
ПЕЧАТЬ УПРАВЛЕНИЯ ЗАКАЗЧИКА	ИНДИВИДУАЛЬНЫЙ ФИСКАЛЬНЫЙ

Лист 194

Земельный участок или объект недвижимости				
Лист № 12 раздела 4.2		Всего земель участка 4.2. 314	Всего участка 8	Площадь участка/высоты 196
02.05.2025 № 15/001-001/2025-11609-2/01		79.07.0010015.12		
Кадастровый номер		79.07.0010015.12		
1	2	3	4	5
112	96094.28	113375.18	--	--
113	96095.82	112275.07	--	--
114	96097.5	113374.96	--	--
115	96098.95	113374.96	--	--
116	96099.78	113374.96	--	--
117	96113.29	113378.3	--	--
118	96114.93	113376.65	--	--
119	96116.4	113377.07	--	--
120	96117.83	113377.42	--	--
121	96119.07	113377.85	--	--
122	96120.61	113378.41	--	--
123	96122.3	113378.96	--	--
124	96123.83	113379.32	--	--
125	96125.19	113380.08	--	--
126	96127.52	113381.19	--	--
127	96129.28	113382.06	--	--
128	96132.88	113383.79	--	--
129	96134.42	113385.08	--	--
130	96137.67	113387.3	--	--
131	96141.09	113389.86	--	--
3	96143.11	113391.06	--	--

 Министерство земельных и имущественных отношений Республики Беларусь Уполномоченный орган государственной власти Республики Беларусь по кадастровому учету и оценке недвижимости (Земельный кадастр)	ИНДИВИДУАЛЬНЫЙ ФИСКАЛЬНЫЙ
ПЕЧАТЬ УПРАВЛЕНИЯ ЗАКАЗЧИКА	ИНДИВИДУАЛЬНЫЙ ФИСКАЛЬНЫЙ


Лист 195

Земельный участок или объект недвижимости					
Лист № 11 раздела 4.2		Всего листов раздела 4.2: 214		Всего разделов: 8	
02.05.2025г № ИУ001-001/2025-11609+209		79.07.0010015.12		Всего листов выписки: 396	
Кадастровый номер:		79.07.0010015.12			
Сведения о характеристике земельной части (частей) земельного участка Участковый номер кадастра: 79.07.0010015.1247					
Номер точки	Координаты, м		Описание закрепления на местности	Средняя квадратичная погрешность определения координат характеристик точек границ земельного участка, м	
	X	Y		а	б
1	96177.11	11331.46	-	-	-
2	96211.03	113328.40	-	-	-
3	96216.37	113321.48	-	-	-
4	96221.96	113116.90	-	-	-
5	96223.62	113117.81	-	-	-
6	96208.27	113216.18	-	-	-
7	96211.38	113112.8	-	-	-
8	96213.63	113213.96	-	-	-
9	96206.27	113110.02	-	-	-
10	96218.03	113108.91	*	*	-
11	96264.77	113108.40	-	-	-
12	96288.62	113301.91	-	-	-
13	96282.51	113303.0	-	-	-
14	96256.62	113303.02	-	-	-
15	96287.73	113302.8	-	-	-
16	96281.8	113302.47	-	-	-
17	96263.07	113302.02	-	-	-
18	96268.63	113301.91	-	-	-
19	96272.5	113302.13	-	-	-
20	96276.3	113302.24	-	-	-
21	96276.53	113302.97	-	-	-
22	96277.32	113302.69	-	-	-
23	96277.53	113303.5	-	-	-
24	96288.06	113313.6	-	-	-

 ФЕДЕРАЛЬНОЕ АГЕНТСТВО ТЕХНИЧЕСКОГО РЕГУЛИРОВАНИЯ И МЕТРОЛОГИИ Федеральное агентство технического регулирования и метрологии Должность: _____	ФИЗИЧЕСКОЕ ЛИЦО _____
---	--------------------------

Лист 196

Земельный участок или объект недвижимости					
Лист № 11 раздела 4.2		Всего листов раздела 4.2: 314		Всего разделов: 8	
02.05.2025г № ИУ001-001/2025-11609+209		79.07.0010015.12		Всего листов выписки: 396	
Кадастровый номер:		79.07.0010015.12			
i	j		k	l	m
	а	б			
25	96261.58	113324.70	-	-	-
26	96259.17	113327.40	-	-	-
27	96258.76	113328.00	-	-	-
28	96252.97	113331.95	-	-	-
29	96268.38	113334.27	-	-	-
30	96288.71	113335.02	-	-	-
31	96288.06	113336.94	-	-	-
32	96211.47	113331.97	-	-	-
33	96220.0	113333.8	-	-	-
34	96242.08	113308.22	-	-	-
35	96141.15	113462	-	-	-
36	96108.8	113427.75	-	-	-
37	96107.17	113426.91	-	-	-
38	96102.00	113426.21	-	-	-
39	96104.49	113425.66	*	*	-
40	96103.06	113425.28	-	-	-
41	96101.0	113425	-	-	-
42	96100.17	113424.9	-	-	-
43	96098.67	113424.97	-	-	-
44	96097.18	113425.15	-	-	-
45	96095.75	113425.36	-	-	-
46	96094.36	113426.08	-	-	-
47	96093.04	113426.95	-	-	-
48	96091.8	113427.96	-	-	-
49	96090.63	113428.5	-	-	-
50	96089	113463.45	-	-	-
51	96084.57	113441.58	-	-	-
52	96083.18	113427.17	-	-	-
53	95969.82	113403.47	-	-	-

 ФЕДЕРАЛЬНОЕ АГЕНТСТВО ТЕХНИЧЕСКОГО РЕГУЛИРОВАНИЯ И МЕТРОЛОГИИ Федеральное агентство технического регулирования и метрологии Должность: _____	ФИЗИЧЕСКОЕ ЛИЦО _____
---	--------------------------


Лист 197

Земельный участок или объект недвижимости					
Лист № 17 плана 4.2		Всего земель участка 4.2. 214		Всего участков 8	Площадь участка/площадь 396
02.05.2025г № ИУ/001-001/2025-11609+209					
Кадастровый номер		78.07.001015.13			
1	2	3	4	5	
54	9563.67	11382.8	--	--	
55	9563.61	11295.82	--	--	
56	9563.67	11592.75	--	--	
57	9566.91	11592.55	--	--	
58	9565.51	11429.21	--	--	
59	9564.8	11290.14	--	--	
60	9564.107	11298.01	--	--	
61	9564.97	11297.82	--	--	
62	9562.16	11286.97	--	--	
63	9561.64	11285.28	--	--	
64	9560.8	11281.94	--	--	
65	9560.24	11282.47	--	--	
66	9560.77	11281.17	--	--	
67	9558.58	11279.74	--	--	
68	9559.09	11278.28	*--	*--	
69	9561.61	11276.7	--	--	
70	9561.78	11279.81	--	--	
71	9561.77	11277.86	--	--	
72	9561.84	11277.36	--	--	
73	9561.81	11278.8	--	--	
74	9561.27	11269.45	--	--	
75	9561.51	11266.47	--	--	
76	9561.99	11259.11	--	--	
77	9561.65	11251.89	--	--	
78	9561.77	11251.78	--	--	
79	9561.1	11254.36	--	--	
80	9561.11	11245.34	--	--	
81	9561.51	11246.23	--	--	
82	9561.6	11247.27	--	--	

Итого заземельных участков	 ДОКУМЕНТ ПОДЛИННО КОПИЮ НЕ ПРИЗНАЮТ Сведения об объекте недвижимости Выданы: 02.05.2025г. 11:40:00 по 11:40:00 по 11:40:00 по Ветеринарная служба Г.Минска (Сведения об И.О.Ф.И.О.И.О.И.)	Итого заземельных участков
----------------------------	--	----------------------------

Лист 198

Земельный участок или объект недвижимости					
Лист № 18 плана 4.2		Всего земель участка 4.2. 314		Всего участков 8	Площадь участка/площадь 396
02.05.2025г № ИУ/001-001/2025-11609+209					
Кадастровый номер		78.07.001015.13			
1	2	3	4	5	
88	9607.05	11317.6	--	--	
89	9607.48	11217.92	--	--	
90	9607.94	11218.27	--	--	
91	9608.22	11348.69	--	--	
92	9608.11	11341.34	--	--	
93	9607.88	11341.12	--	--	
94	9607.67	11344.87	--	--	
95	9607.37	11341.81	--	--	
96	9607.14	11339.42	--	--	
97	9608.27	11290.42	--	--	
98	9609.26	11288.73	--	--	
99	9606.47	11338.66	--	--	
100	9602.24	11287.10	--	--	
101	9606.7	11289.32	--	--	
102	9607.03	11334.08	*--	*--	
103	9606.37	11381.74	--	--	
104	9607.57	11381.74	--	--	
105	9607.18	11380.34	--	--	
106	9607.18	11379.96	--	--	
107	9607.04	11379.19	--	--	
108	9607.49	11378.63	--	--	
109	9606.37	11377.96	--	--	
110	9602.16	11375.41	--	--	
111	9604.03	11375.58	--	--	
112	9605.71	11376.42	--	--	
113	9607.61	11376.97	--	--	
114	9606.16	11375.74	--	--	
115	9608.27	11374.87	--	--	
116	9602.61	11374.26	--	--	

Итого заземельных участков	 ДОКУМЕНТ ПОДЛИННО КОПИЮ НЕ ПРИЗНАЮТ Сведения об объекте недвижимости Выданы: 02.05.2025г. 11:40:00 по 11:40:00 по 11:40:00 по Ветеринарная служба Г.Минска (Сведения об И.О.Ф.И.О.И.О.И.)	Итого заземельных участков
----------------------------	--	----------------------------

Земельный участок или объект недвижимости				
Лист № 17 раздела 4.2		Всего земель участка 4.2. 214		Всего разделов 8
				Площадь земель участка 396
02.06.2025г № 03/001-001/2025-11609-4/01				
Кадастровый номер 78.07.0010015.13				
1	2	3	4	5
112	90094.24	113373.13	-	-
113	90093.81	112575.07	-	-
114	90097.5	112574.96	-	-
115	90096.95	112574.96	-	-
116	90099.74	112574.06	-	-
117	90112.29	112576.3	-	-
118	90116.85	112576.65	-	-
119	90116.4	112577.07	-	-
120	90117.83	112579.32	-	-
121	90118.07	112577.85	-	-
122	90120.63	112578.41	-	-
123	90120.3	112578.96	-	-
124	90121.83	112579.32	-	-
125	90123.19	112580.06	-	-
126	90125.52	112581.19	-	-
127	90129.58	112582.08	-	-
128	90132.84	112583.78	-	-
129	90134.42	112585.08	-	-
130	90135.87	112587.3	-	-
131	90141.19	112589.36	-	-
1	90143.21	112591.86	-	-

Земельный участок или объект недвижимости		
Лист № 18 раздела 4.2		Всего земель участка 4.2. 214
		Всего разделов 8
		Площадь земель участка 396
02.06.2025г № 03/001-001/2025-11609-4/01		
Кадастровый номер 78.07.0010015.13		
Сводный перечень точек границы части (частей) земельного участка Участковый номер части 78.07.0010015.13-88 Схема координат СК-1994		
Номер точки	Координаты в X Y	Описание выделенные по масштабу
1	2	3
1	90151.33	112590.49
2	90165.66	112591.8
3	90178.61	112595.91
4	90178.67	112596.74
5	90178.67	112597.56
6	90178.69	112598.32
7	90179.18	112599.07
8	90179.61	112600.75
9	90198.15	112676.36
10	90198.78	11270.80
11	90181.49	11271.27
12	90181.91	11271.21
13	90182.97	11270.12
14	90181.99	11269.94
15	90181.09	11269.97
16	90180.2	11269.66
17	90179.96	11269.44
18	90178.57	11269.39
19	90177.84	11268.45
20	90177.25	11268.01
21	90176.94	11268.9
22	90176.53	11267.66
23	90176.37	11268.37
24	90176.37	11268.42

Земельный участок или объект недвижимости		
Лист № 18 раздела 4.2		Всего земель участка 4.2. 214
		Всего разделов 8
		Площадь земель участка 396
02.06.2025г № 03/001-001/2025-11609-4/01		
Кадастровый номер 78.07.0010015.13		
Сводный перечень точек границы части (частей) земельного участка Участковый номер части 78.07.0010015.13-88 Схема координат СК-1994		
Номер точки	Координаты в X Y	Описание выделенные по масштабу
1	2	3
1	90151.33	112590.49
2	90165.66	112591.8
3	90178.61	112595.91
4	90178.67	112596.74
5	90178.67	112597.56
6	90178.69	112598.32
7	90179.18	112599.07
8	90179.61	112600.75
9	90198.15	112676.36
10	90198.78	11270.80
11	90181.49	11271.27
12	90181.91	11271.21
13	90182.97	11270.12
14	90181.99	11269.94
15	90181.09	11269.97
16	90180.2	11269.66
17	90179.96	11269.44
18	90178.57	11269.39
19	90177.84	11268.45
20	90177.25	11268.01
21	90176.94	11268.9
22	90176.53	11267.66
23	90176.37	11268.37
24	90176.37	11268.42

Лист 291

Земельный участок или объект недвижимости					
Лист № 19 раздела 4.2		Всего земель участка 4.2. 214		Всего разделов 8	Площадь участка/высоты 396
02.05.2025г № ИУ001-001/2025-11609+209					
Кадастровый номер 78:07:001015:13					
1	2	3	4	5	
17	96176.53	112290.3	-	-	
20	96176.84	112295.13	-	-	
27	96177.29	112291.92	-	-	
28	96177.67	112292.6	-	-	
29	96178.57	112291.17	-	-	
30	96179.35	112293.6	-	-	
33	96180.2	112293.9	-	-	
32	96181.09	112294.04	-	-	
33	96183.92	112294.18	-	-	
34	96184.12	112295.78	-	-	
35	96184.67	112294.55	-	-	
36	96185.68	112293.92	-	-	
37	96187.07	112293.36	-	-	
38	96184.23	112292.86	-	-	
39	96182.84	112292.43	-	-	
40	96185.17	112293.81	-	-	
41	96184.32	112293.81	-	-	
42	96183.54	112293.92	-	-	
43	96182.78	112293.16	-	-	
44	96183.87	112293.91	-	-	
45	96181.42	112294.07	-	-	
46	96186.86	112294.51	-	-	
47	96186.39	112296.17	-	-	
48	96188.32	112293.3	-	-	
49	96187.5	112293.34	-	-	
50	96188.68	112293.33	-	-	
51	96183.66	112293.45	-	-	
52	96183.88	112294.7	-	-	
53	96184.34	112294.08	-	-	

Итого выделенных земельностей	 МИНИСТЕРСТВО НЕДВИЖИМОСТИ И ГОРОДСКОГО СТРОИТЕЛЬСТВА Республики Беларусь Министерство территориальной организации и землепользования Департамент «Земельный кадастр»	ИНДИВИДУАЛЬНЫЙ ФИЗИЧЕСКИЙ
-------------------------------	---	---------------------------

Лист 292

Земельный участок или объект недвижимости					
Лист № 20 раздела 4.2		Всего земель участка 4.2. 314		Всего разделов 8	Площадь участка/высоты 396
02.05.2025г № ИУ001-001/2025-11609+209					
Кадастровый номер 78:07:001015:13					
1	2	3	4	5	
54	96183.88	112294.58	-	-	
55	96183.11	112295.13	-	-	
56	96183.65	112293.86	-	-	
57	96182.3	112296.61	-	-	
58	96182.08	112297.41	-	-	
59	96182	112296.33	-	-	
60	96182.06	112296.05	-	-	
61	96182.39	112295.86	-	-	
62	96183.64	112294.84	-	-	
63	96186.07	112298.62	-	-	
64	96189.53	112310.9	-	-	
65	96184.34	112311.3	-	-	
66	96187.88	112309.58	-	-	
67	96186.91	112309.82	-	-	
68	96185.68	112309.92	-	-	
69	96181.82	112312.9	-	-	
70	96182.42	112308.34	-	-	
71	96184.77	112309.65	-	-	
72	96184.01	112308.10	-	-	
73	96183.22	112309.46	-	-	
74	96182.37	112304.68	-	-	
75	96181.5	112304.65	-	-	
76	96180.64	112304.77	-	-	
77	96181.81	112303.04	-	-	
78	96181.04	112305.45	-	-	
79	96184.35	112305.96	-	-	
80	96183.77	112308.64	-	-	
81	96183.31	112307.47	-	-	
82	96184.88	112308.17	-	-	

Итого выделенных земельностей	 МИНИСТЕРСТВО НЕДВИЖИМОСТИ И ГОРОДСКОГО СТРОИТЕЛЬСТВА Республики Беларусь Министерство территориальной организации и землепользования Департамент «Земельный кадастр»	ИНДИВИДУАЛЬНЫЙ ФИЗИЧЕСКИЙ
-------------------------------	---	---------------------------


Лист 289

Земельный участок или объект недвижимости					
Лист № 27 раздела 4.2		Всего земельный участок 4.2. 214		Всего разделов 8	Площадь участка/высоты: 396
02.06.2025г № ИУ001-001/2025-116094209					
Кадастровый номер: 78:07:0030515.12					
1	2	3	4	5	
83	90016.8	113306.03	-	-	
84	90016.77	113309.9	-	-	
87	90016.89	113310.76	-	-	
86	90017.15	113313.59	-	-	
87	90017.36	113312.36	-	-	
88	90019.1	113313.05	-	-	
88	90020.12	113313.22	-	-	
90	90017.66	113313.79	-	-	
93	90016.32	113316.22	-	-	
92	93963.41	113337.77	-	-	
93	93966.27	113323.81	-	-	
94	93929.43	113295.04	-	-	
97	93921.38	113288.41	-	-	
90	95921.48	113288.28	-	-	
97	95922.72	113288.28	-	-	
98	94921.81	113281.98	-	-	
99	95908.68	113271.58	-	-	
100	95909.42	113271.21	-	-	
101	95970.09	113270.73	-	-	
102	95970.88	113270.18	-	-	
103	95971.16	113269.47	-	-	
104	95971.52	113268.72	-	-	
105	95971.76	113267.95	-	-	
106	93970.5	113246.02	-	-	
107	90027.11	113231.56	-	-	
108	90027.61	113231.46	-	-	
109	90027.21	113234.12	-	-	
110	90023.94	113231.66	-	-	
111	90024.71	113233.07	-	-	

 <p>МИНИСТЕРСТВО ЛАНДШАФТНОГО УСТРОЙСТВА И ГОРОДСКОГО ХОЗЯЙСТВА РЕСПУБЛИКИ БЕЛАРУСЬ Учреждение «РЕСПУБЛИКАНСКИЙ ЦЕНТР ПО ТЕХНИЧЕСКОМУ РЕГУЛИРОВАНИЮ И КАРТОГРАФИИ» Средняя ул., д. 10, 220004, М.Минск</p>	ИНДИВИДУАЛЬНЫЙ ФИЗИЧЕСКИЙ
ПЕЧАТЬ ЗАКОННОГО ПРЕДСТАВИТЕЛЯ	ИНДИВИДУАЛЬНЫЙ ФИЗИЧЕСКИЙ

Лист 290

Земельный участок или объект недвижимости					
Лист № 27 раздела 4.2		Всего земельный участок 4.2. 214		Всего разделов 8	Площадь участка/высоты: 396
02.06.2025г № ИУ001-001/2025-116094209					
Кадастровый номер: 78:07:0030515.12					
1	2	3	4	5	
112	90025.56	113233.44	-	-	
113	90026.47	113235.44	-	-	
114	90027.27	113235.39	-	-	
115	90027.29	113233.87	-	-	
116	90028.44	113231.52	-	-	
117	90028.74	113232.36	-	-	
118	90029.08	113231.18	-	-	
119	90029.37	113233.04	-	-	
120	90029.81	113234.03	-	-	
121	90029.46	113232.23	-	-	
122	90026.19	113235.72	-	-	
123	90026.04	113230.08	-	-	
124	90027.78	113226.3	-	-	
125	90028.01	113230.38	-	-	
126	90029.46	113236.32	-	-	
127	90029.29	113236.12	-	-	
128	90027.07	113243.79	-	-	
129	90027.78	113235.41	-	-	
130	90025.4	113234.75	-	-	
131	90022.92	113234.05	-	-	
132	90029.32	113233.3	-	-	
133	90029.58	113232.49	-	-	
134	90025.7	113231.64	-	-	
135	90023.88	113230.36	-	-	
136	90023.52	113229.96	-	-	
137	90023.73	113230.1	-	-	
138	90023.98	113231.01	-	-	
139	90024.54	113231.88	-	-	
140	90024.79	113232.28	-	-	

 <p>МИНИСТЕРСТВО ЛАНДШАФТНОГО УСТРОЙСТВА И ГОРОДСКОГО ХОЗЯЙСТВА РЕСПУБЛИКИ БЕЛАРУСЬ Учреждение «РЕСПУБЛИКАНСКИЙ ЦЕНТР ПО ТЕХНИЧЕСКОМУ РЕГУЛИРОВАНИЮ И КАРТОГРАФИИ» Средняя ул., д. 10, 220004, М.Минск</p>	ИНДИВИДУАЛЬНЫЙ ФИЗИЧЕСКИЙ
ПЕЧАТЬ ЗАКОННОГО ПРЕДСТАВИТЕЛЯ	ИНДИВИДУАЛЬНЫЙ ФИЗИЧЕСКИЙ


Лист 285

Земельный участок или объект недвижимости					
Лист № 23 раздела 4.2		Всего земель участка 4.2. 214		Всего разделов 8	Площадь участка/высоты: 396
02.05.2025г № ИС 001-001/2025-11609-4209					
Кадастровый номер: 78:07:001015:13					
1	2	3	4	5	
141	96075.53	112241.81	-	-	
142	96075.95	112241.25	-	-	
143	96076.65	112255.6	-	-	
144	96095.12	112241.29	-	-	
145	96146.08	112297.47	-	-	
146	96151.53	112297.68	-	-	
147	96142.42	112297.25	-	-	
148	96143.28	112297.66	-	-	
149	96164.13	112297.43	-	-	
150	96161.92	112297.09	-	-	
151	96187.64	112296.55	-	-	
152	96166.25	112255.9	-	-	
153	96166.79	112299.17	-	-	
154	96187.11	112294.37	-	-	
155	96169.31	112291.24	-	-	
156	96166.01	112281.00	-	-	
157	96150.60	112280.83	-	-	
1	96151.13	112280.40	-	-	
1	96126.98	112426.11	-	-	
2	96118.18	112300.80	-	-	
3	96114.28	112095.20	-	-	
4	96113.92	112094.79	-	-	
5	96113.18	112094.42	-	-	
6	96112.4	112094.17	-	-	
7	96111.58	112094.05	-	-	
8	96110.71	112094.07	-	-	
9	96109.94	112094.23	-	-	
10	96109.17	112094.42	-	-	
11	96106.7	112105	-	-	

Итого заземления/земельности	 Министерство природных ресурсов и охраны окружающей среды Республики Беларусь Управление государственного кадастра земельных участков и объектов недвижимости г. Минск, ул. М. Гомельского, 10	Индивидуальный документ
------------------------------	--	-------------------------

Лист 286

Земельный участок или объект недвижимости					
Лист № 24 раздела 4.2		Всего земель участка 4.2. 314		Всего разделов 8	Площадь участка/высоты: 396
02.05.2025г № ИС 001-001/2025-11609-4209					
Кадастровый номер: 78:07:001015:13					
1	2	3	4	5	
13	96065.92	112403.45	-	-	
13	96065.24	112406.02	-	-	
14	96084.87	112506.73	-	-	
15	96084.24	112487.91	-	-	
16	96081.03	112428.46	-	-	
17	96081.82	112436.25	-	-	
18	96079.91	112424.60	-	-	
19	96079.57	112424.91	-	-	
20	96079.27	112425.21	-	-	
21	96072.89	112418.18	-	-	
22	96072.78	112417.96	-	-	
23	96069.79	112396.77	-	-	
24	96064.11	112392.33	-	-	
25	95993.2	112361.3	-	-	
26	95993.62	112360.80	-	-	
27	95994	112360.1	-	-	
28	95994.24	112356.32	-	-	
29	95994.35	112358.62	-	-	
30	95994.54	112357.71	-	-	
31	95994.2	112356.91	-	-	
32	95993.95	112356.15	-	-	
33	95993.39	112352.32	-	-	
34	95993.66	112445.6	-	-	
35	96021.01	112359.24	-	-	
36	96025.6	112321.7	-	-	
37	96028.67	112323.03	-	-	
38	96024.73	112321.43	-	-	
39	96022.88	112321.36	-	-	
40	96022.09	112321.45	-	-	

Итого заземления/земельности	 Министерство природных ресурсов и охраны окружающей среды Республики Беларусь Управление государственного кадастра земельных участков г. Минск, ул. М. Гомельского, 10	Индивидуальный документ
------------------------------	---	-------------------------


Лист 207

Земельный участок или объект недвижимости					
Лист № 25 раздела 4.2		Всего земель участка 4.2. 214		Всего разделов 8	Площадь участка/высоты 396
02.05.2025г № ИУ/001-001/2025-116094209					
Кадастровый номер		78:07:00301513			
1	2	3	4	5	
41	96023.15	113331.68	-	-	
42	96021.27	112242.07	-	-	
43	96020.66	113331.58	-	-	
44	96020.06	113333.2	-	-	
45	96019.57	113331.02	-	-	
46	96019.21	113334.72	-	-	
47	96018	113333.56	-	-	
48	96018.93	113336.43	-	-	
49	96019.02	113337.9	-	-	
50	96019.28	112339.12	-	-	
51	96019.61	113339.92	-	-	
52	96020.14	113339.62	-	-	
53	96020.77	112340.21	-	-	
54	96021.49	113340.72	-	-	
55	96022.18	113341.08	-	-	
56	96023.11	113341.1	-	-	
57	96023.1	113342.71	-	-	
58	96023.57	113343.21	-	-	
59	96023.96	113344.2	-	-	
60	96024.31	113346.42	-	-	
61	96024.69	113348.3	-	-	
62	96024.52	113348.14	-	-	
63	96025.32	113348.83	-	-	
64	96026.06	113349.4	-	-	
65	96026.71	113349.86	-	-	
66	96027.23	113349.18	-	-	
67	96027.63	113349.44	-	-	
68	96027.97	113341.64	-	-	
69	96028.12	113341.70	-	-	

 <p>МИНИСТЕРСТВО ЛАНДШАФТНОГО СТРОИТЕЛЬСТВА И УРБАНИСТИКИ РЕСПУБЛИКИ БЕЛАРУСЬ</p>	ИНДИВИДУАЛЬНЫЙ ФИЗИЧЕСКИЙ
Имярек: ФИО (И.О.Ф.) ФИЗИЧЕСКОГО ЛИЦА (ФИО)	
Адрес: Республика Беларусь, г. Минск, район _____, _____ д. _____	
Датум: _____ г. № _____ от _____	

Лист 208

Земельный участок или объект недвижимости					
Лист № 26 раздела 4.2		Всего земель участка 4.2. 314		Всего разделов 8	Площадь участка/высоты 396
02.05.2025г № ИУ/001-001/2025-116094209					
Кадастровый номер		78:07:00301513			
1	2	3	4	5	
70	96028.13	113342.94	-	-	
71	96027.99	113342.1	-	-	
72	96027.77	113341.39	-	-	
73	96027.29	113340.54	-	-	
74	96026.58	113339.87	-	-	
75	96026.12	113339.41	-	-	
76	96025.39	113338.96	-	-	
77	96024.6	113338.55	-	-	
78	96024.41	113334.11	-	-	
79	96024.03	112321.64	-	-	
80	96048.65	113319.99	-	-	
81	96052.86	113321.42	-	-	
82	96051.74	112321.83	-	-	
83	96051.56	113321.53	-	-	
84	96051.59	113320.74	-	-	
85	96049.73	113319.39	-	-	
86	96049.9	113318.89	-	-	
87	96049.99	113313.65	-	-	
88	96041.07	113311.39	-	-	
89	96041.27	113311.24	-	-	
90	96047.68	113308.79	-	-	
91	96047.79	113308.56	-	-	
92	96048.02	113310.97	-	-	
93	96048.4	113311.13	-	-	
94	96048.9	113311.81	-	-	
95	96049.51	113312.4	-	-	
96	96049.51	113313.88	-	-	
97	96049.97	113313.71	-	-	
98	96049.79	113313.45	-	-	

 <p>МИНИСТЕРСТВО ЛАНДШАФТНОГО СТРОИТЕЛЬСТВА И УРБАНИСТИКИ РЕСПУБЛИКИ БЕЛАРУСЬ</p>	ИНДИВИДУАЛЬНЫЙ ФИЗИЧЕСКИЙ
Имярек: ФИО (И.О.Ф.) ФИЗИЧЕСКОГО ЛИЦА (ФИО)	
Адрес: Республика Беларусь, г. Минск, район _____, _____ д. _____	
Датум: _____ г. № _____ от _____	


Лист 209

Земельный участок или объект недвижимости					
Лист № 27 раздела 4.2		Всего земельный участок 4.2. 214		Всего разделов 8	Площадь участка, выделенная 396
02.05.2025г № ИУ/001-001/2025-11609+209					
Кадастровый номер 78:07:001015:12					
1	2	3	4	5	
99	96092.63	113311.92	--	--	
100	96092.48	112211.47	--	--	
101	96096.5	113311.26	--	--	
102	96095.07	113312.92	--	--	
103	96095.75	113312.46	--	--	
104	96096.39	113311.80	--	--	
105	96096.01	113311.21	--	--	
106	96097.3	113310.46	--	--	
107	96097.56	113309.89	--	--	
108	96097.08	113309.82	--	--	
109	96096.93	113309.49	--	--	
110	96096.59	113309.15	--	--	
111	96097.23	113298.08	--	--	
112	96100.25	113302.25	--	--	
113	96140.98	113302.96	*	*	
114	96141.81	113303.55	--	--	
115	96142.72	113304.01	--	--	
116	96143.7	113304.33	--	--	
117	96144.71	113304.5	--	--	
118	96145.39	113304.76	--	--	
119	96182.56	113306.01	--	--	
120	96181.79	113306.4	--	--	
121	96181.1	113306.92	--	--	
122	96180.51	113307.51	--	--	
123	96180.03	113308.24	--	--	
124	96179.63	113308.97	--	--	
125	96179.49	113309.51	--	--	
126	96179.44	113310.79	--	--	
127	96179.54	113311.61	--	--	

 Министерство природных ресурсов и охраны окружающей среды Республики Беларусь Главное управление государственного кадастра недвижимости (Минский район, д. 10, ул. 80-летия Победы)	ИНДИВИДУАЛЬНЫЙ ФИЗИЧЕСКИЙ
Полное наименование организации	ИНДИВИДУАЛЬНЫЙ ФИЗИЧЕСКИЙ

Лист 210

Земельный участок или объект недвижимости					
Лист № 28 раздела 4.2		Всего земельный участок 4.2. 214		Всего разделов 8	Площадь участка, выделенная 396
02.05.2025г № ИУ/001-001/2025-11609+209					
Кадастровый номер 78:07:001015:12					
1	2	3	4	5	
128	96179.78	113311.40	--	--	
129	96180.16	112211.23	--	--	
130	96180.67	113311.99	--	--	
131	96181.3	113311.56	--	--	
132	96182.01	113312.02	--	--	
133	96182.8	113311.47	--	--	
134	96183.64	113311.96	--	--	
135	96184.41	113311.65	--	--	
136	96183.06	113311.69	--	--	
137	96183.93	113312.21	--	--	
138	96183.57	113312.8	--	--	
139	96183.83	113313.8	--	--	
140	96183.89	113314.88	--	--	
141	96186.78	113316.77	--	--	
142	96186.77	113317.9	*	*	
143	96171.32	113340.1	--	--	
144	96170.98	113340.3	--	--	
145	96169.66	113340.65	--	--	
146	96168.93	113341.13	--	--	
147	96168.5	113341.74	--	--	
148	96167.78	113342.44	--	--	
149	96167.89	113343.22	--	--	
150	96167.13	113344.08	--	--	
151	96167.03	113344.91	--	--	
152	96167.11	113345.81	--	--	
153	96167.32	113346.66	--	--	
154	96166.37	113371.31	--	--	
155	96172.76	113371.40	--	--	
156	96148.04	113391.76	--	--	

 Министерство природных ресурсов и охраны окружающей среды Республики Беларусь Главное управление государственного кадастра недвижимости (Минский район, д. 10, ул. 80-летия Победы)	ИНДИВИДУАЛЬНЫЙ ФИЗИЧЕСКИЙ
Полное наименование организации	ИНДИВИДУАЛЬНЫЙ ФИЗИЧЕСКИЙ


Лист 211

Земельный участок или объект недвижимости					
Лист № 29 раздела 4.2		Всего земель участка 4.2. 214		Всего разделов 8	Площадь участка/высоты: 396
02.05.2025г № ИУ 001-001/2025-11609+209					
Кадастровый номер: 78:07:001015:13					
1	2	3	4	5	
157	96126.04	113096.78	-	-	
158	96129.74	113096.97	-	-	
159	96129.57	113096.09	-	-	
160	96129.24	113095.26	-	-	
161	96124.78	113094.40	-	-	
162	96128.19	113091.92	-	-	
163	96125.68	113090.27	-	-	
164	96126.7	113090.88	-	-	
165	96125.83	113090.37	-	-	
166	96124.97	113092.42	-	-	
167	96124.08	113092.48	-	-	
168	96123.71	113092.07	-	-	
169	96122.18	113090.01	-	-	
170	96123.62	113091.5	-	-	
1	96120.98	113096.11	-	-	
1	96066.48	113057.13	-	-	
2	96054.01	113053.65	-	-	
3	96057.34	113053.62	-	-	
4	96066.67	113050.2	-	-	
8	96062.19	113044.89	-	-	
8	96061.59	113044.31	-	-	
7	96066.91	113043.85	-	-	
8	96066.16	113043.51	-	-	
9	96055.94	113042.71	-	-	
10	96057.82	113041.19	-	-	
11	96060.38	113037.71	-	-	
12	96061.01	113037.47	-	-	
13	96061.63	113037.15	-	-	
14	96062.13	113036.73	-	-	

 <p>МИНИСТЕРСТВО НЕДВИЖИМОСТИ РЕПУБЛИКИ БЕЛОРУССИЯ</p> <p>Управление государственного кадастра недвижимости Управление государственного кадастра недвижимости Управление государственного кадастра недвижимости Управление государственного кадастра недвижимости</p>	ИНДИВИДУАЛЬНЫЙ ФИСКАЛЬНЫЙ
--	---------------------------

Лист 212

Земельный участок или объект недвижимости					
Лист № 30 раздела 4.2		Всего земель участка 4.2. 314		Всего разделов 8	Площадь участка/высоты: 396
02.05.2025г № ИУ 001-001/2025-11609+209					
Кадастровый номер: 78:07:001015:13					
1	2	3	4	5	
15	96062.99	113036.27	-	-	
16	96063.93	113032.71	-	-	
17	96061.43	113016.25	-	-	
18	96073.09	113013.72	-	-	
19	96062.67	113013.69	-	-	
20	96063.13	113011.37	-	-	
21	96061.47	113011.36	-	-	
22	96063.66	113011.77	-	-	
23	96109.61	113005.33	-	-	
24	96120.71	113020.71	-	-	
25	96120.79	113021.09	-	-	
26	96121.36	113021.6	-	-	
27	96122	113022.01	-	-	
28	96122.09	113022.32	-	-	
29	96123.43	113022.55	-	-	
30	96123.7	113022.97	-	-	
31	96123.94	113023.3	-	-	
32	96111.87	113021	-	-	
33	96132.47	113031.62	-	-	
34	96133.18	113034.15	-	-	
35	96132.97	113034.31	-	-	
36	96134.83	113034.74	-	-	
37	96135.67	113034.93	-	-	
38	96136.34	113034.77	-	-	
39	96137.19	113034.55	-	-	
40	96138.18	113034.19	-	-	
41	96138.9	113033.7	-	-	
42	96138.43	113033.08	-	-	
43	96140.14	113032.39	-	-	

 <p>МИНИСТЕРСТВО НЕДВИЖИМОСТИ РЕПУБЛИКИ БЕЛОРУССИЯ</p> <p>Управление государственного кадастра недвижимости Управление государственного кадастра недвижимости Управление государственного кадастра недвижимости Управление государственного кадастра недвижимости</p>	ИНДИВИДУАЛЬНЫЙ ФИСКАЛЬНЫЙ
--	---------------------------


Лист 213

Земельный участок или объект недвижимости					
Лист № 31 раздела 4.2		Всего земель участка 4.2. 214		Всего разделов 8	Площадь участка/высоты: 396
02.05.2025г № ИУ001-001/2025-11609+209					
Кадастровый номер: 78:07:001015:13					
1	2	3	4	5	
41	96100.41	11341.6	--	--	
42	96100.67	11340.70	--	--	
43	96100.74	113429.80	--	--	
47	96100.67	113429.02	--	--	
48	96100.46	113428.18	--	--	
49	96101.1	113427.49	--	--	
50	96129.63	113426.67	--	--	
51	96132.07	113418.13	--	--	
52	96132.98	113417.46	--	--	
53	96131.69	113415.66	--	--	
54	96125.93	113414.99	--	--	
55	96147.55	113405.84	--	--	
56	96162.06	113404.10	--	--	
57	96162.55	113403.9	--	--	
58	96161.17	113402.82	--	--	
59	96161.88	113403.02	--	--	
60	96161.67	113403.30	--	--	
61	96165.51	113403.62	--	--	
62	96166.38	113403.7	--	--	
63	96167.54	113403.82	--	--	
64	96168.09	113403.4	--	--	
65	96168.08	113403.03	--	--	
66	96169.59	113402.54	--	--	
67	96170.21	113401.92	--	--	
68	96170.77	113401.21	--	--	
69	96171.08	113400.42	--	--	
70	96171.51	113429.58	--	--	
71	96171.39	113428.77	--	--	
72	96171.32	113427.85	--	--	

ИПРЕДПРИЯТИЕ ЗАКОННОСТИ	 АДМИНИСТРАЦИЯ ИЛОВА РЕСПУБЛИКИ БАШКОРТОСТАН УПРАВЛЕНИЕ ПО РАБОТЕ С НЕДВИЖИМОСТЬЮ АДМИНИСТРАЦИЯ ИЛОВА (Среднеулицы - 118, 213 кв. 10, 1020)	ИНДИВИДУАЛЬНЫЙ ФИЗИЧЕСКИЙ
-------------------------	---	---------------------------

Лист 214

Земельный участок или объект недвижимости					
Лист № 32 раздела 4.2		Всего земель участка 4.2. 314		Всего разделов 8	Площадь участка/высоты: 396
02.05.2025г № ИУ001-001/2025-11609+209					
Кадастровый номер: 78:07:001015:13					
1	2	3	4	5	
74	96171.4	113427.01	--	--	
74	96170.74	113426.22	--	--	
75	96177.67	113399.89	--	--	
76	96160.61	113396.83	--	--	
77	96161.87	113396.64	--	--	
78	96162.19	113396.82	--	--	
79	96161.02	113396.85	--	--	
80	96161.83	113396.71	--	--	
81	96161.66	113396.92	--	--	
82	96162.41	113396.17	--	--	
83	96166.09	113395.06	--	--	
84	96166.87	113395.07	--	--	
85	96167.13	113394.36	--	--	
86	96167.21	113393.03	--	--	
87	96167.74	113392.82	--	--	
88	96167.83	113392.90	--	--	
89	96167.70	113391.16	--	--	
90	96178.27	113381.85	--	--	
91	96164.98	113379.77	--	--	
92	96183.66	113379.27	--	--	
93	96166.27	113378.66	--	--	
94	96166.73	113377.97	--	--	
95	96187.06	113377.2	--	--	
96	96187.5	113376.10	--	--	
97	96187.38	113375.55	--	--	
98	96187.57	113374.7	--	--	
99	96187.12	113373.80	--	--	
100	96178.77	113340.11	--	--	
101	96190.12	113347.41	--	--	

ИПРЕДПРИЯТИЕ ЗАКОННОСТИ	 АДМИНИСТРАЦИЯ ИЛОВА РЕСПУБЛИКИ БАШКОРТОСТАН УПРАВЛЕНИЕ ПО РАБОТЕ С НЕДВИЖИМОСТЬЮ АДМИНИСТРАЦИЯ ИЛОВА (Среднеулицы - 118, 214 кв. 10, 1020)	ИНДИВИДУАЛЬНЫЙ ФИЗИЧЕСКИЙ
-------------------------	---	---------------------------


Лист 215

Муниципальный заказчик или объект государственного				
Лист № 33 раздела 4.2				
Всего заявок раздела 4.2. 214		Всего разделов 8		Платежные документы 396
02.05.2025г № ИУ001-001/2025-11609+209				
Хозяйственный номер 79.07.0010015.12				
1	2	3	4	5
192	96196.72	113547.94	-	-
193	96191.42	112548.47	-	-
194	96192.17	112548.09	-	-
195	96192.96	113548.86	-	-
196	96193.74	113549.05	-	-
197	96210.01	113559.31	-	-
198	96210.72	113559.52	-	-
199	96211.47	113559.65	-	-
210	96212.22	113591.03	-	-
211	96212.86	113555.89	-	-
212	96213.72	113591.21	-	-
213	96213.65	113590.94	-	-
214	96213.22	113556.83	-	-
215	96214.01	113549.99	-	-
216	96214.59	113549.35	-	-
217	96215.06	113548.61	-	-
218	96215.24	113547.8	-	-
219	96215.56	113548.95	-	-
220	96235.0	113548.06	-	-
221	96235.48	113548.22	-	-
222	96235.21	113544.39	-	-
223	96236.0	113544.62	-	-
224	96234.26	113542.95	-	-
225	96233.62	113542.33	-	-
226	96233.83	113541.36	-	-
227	96232.07	113541.36	-	-
228	96231.22	113541.36	-	-
229	96230.35	113541.34	-	-
230	96229.39	113541.47	-	-

 <p>МИНИСТЕРСТВО ОБРАЗОВАНИЯ И НАУКИ РЕСПУБЛИКИ ТАТАРСТАН Федеральное государственное учреждение «Федеральное казенное учреждение «Исследования, разработки и опытно-конструкторские работы»</p>	ИНДИВИДУАЛЬНЫЕ ЗАКАЗЫ
ИТОГОВЫЙ ОТЧЕТ ПО РЕЗУЛЬТАТАМ РАБОТЫ	ИТОГОВЫЙ ОТЧЕТ

Лист 216

Муниципальный заказчик или объект государственного				
Лист № 34 раздела 4.2				
Всего заявок раздела 4.2. 314		Всего разделов 8		Платежные документы 396
02.05.2025г № ИУ001-001/2025-11609+209				
Хозяйственный номер 79.07.0010015.12				
1	2	3	4	5
311	96212.24	113545.44	-	-
312	96196.76	112230.36	-	-
313	96196.73	112230.22	-	-
314	96196.67	112334.75	-	-
315	96196.64	113334.74	-	-
316	96196.08	113332.86	-	-
317	96195.0	113332	-	-
318	96193.63	113322.9	-	-
319	96193.67	113313.41	-	-
320	96193.89	112300.30	-	-
321	96196.24	112300.25	-	-
322	96197.06	113300.02	-	-
323	96197.62	112200.65	-	-
324	96199.22	112300.10	-	-
325	96199.13	113307.25	-	-
326	96199.62	113306.86	-	-
327	96199.08	113306.00	-	-
328	96200.21	113309.26	-	-
329	96200.3	113304.42	-	-
330	96200.24	113303.47	-	-
331	96203.62	112299.34	-	-
332	96203.66	112298.35	-	-
333	96206.19	112298.66	-	-
334	96206.0	112297.80	-	-
335	96206.07	112297.06	-	-
336	96206.98	112296.2	-	-
337	96206.95	112295.34	-	-
338	96206.77	112294.47	-	-
339	96206.44	112294.67	-	-

 <p>МИНИСТЕРСТВО ОБРАЗОВАНИЯ И НАУКИ РЕСПУБЛИКИ ТАТАРСТАН Федеральное государственное учреждение «Федеральное казенное учреждение «Исследования, разработки и опытно-конструкторские работы»</p>	ИНДИВИДУАЛЬНЫЕ ЗАКАЗЫ
ИТОГОВЫЙ ОТЧЕТ ПО РЕЗУЛЬТАТАМ РАБОТЫ	ИТОГОВЫЙ ОТЧЕТ


Лист 217

Земельный участок или объект недвижимости					
Лист № 35 раздела 4.2		Всего земель участка 4.2. 214		Всего разделов 8	Площадь участка/выдела: 396
02.06.2025г № ИУ/001-001/2025-11609+209					
Кадастровый номер: 78:07:001015.13					
1	2	3	4	5	
160	96203 87	112292,85	-	-	
161	96203 28	112292,29	-	-	
162	96204 7	112291,75	-	-	
163	96203 92	112291,34	-	-	
164	96203 09	112291,68	-	-	
165	96202 23	112290,06	-	-	
166	96203 36	112291	-	-	
167	96200 51	112290,18	-	-	
168	96199 7	112290,91	-	-	
169	96198 97	112291,99	-	-	
170	96194 14	112295,49	-	-	
171	96193 33	112298,87	-	-	
172	96182 06	112294,47	-	-	
173	95190 83	112279,24	-	-	
174	96197 5	112279,70	*	*	
175	96198 24	112280,31	-	-	
176	96199 04	112280,91	-	-	
177	96199 08	112280,62	-	-	
178	96206 72	112280,66	-	-	
179	96201 94	112280,95	-	-	
180	96202 89	112280,27	-	-	
181	96203 14	112279,46	-	-	
182	96203 81	112279,43	-	-	
183	96204 38	112279,7	-	-	
184	96204 83	112277,97	-	-	
185	96203 16	112277,18	-	-	
186	96202 33	112276,33	-	-	
187	96205 09	112275,5	-	-	
188	96205 28	112274,65	-	-	

 <p>МИНИСТЕРСТВО НЕДВИЖИМОСТИ РЕПУБЛИКИ БЕЛАРУСЬ Управление государственного кадастра недвижимости и геодезии Министерство № 18, 2025 г., 10.10.2025</p>	ИНДИВИДУАЛЬНЫЙ ФИЗИЧЕСКИЙ
---	---------------------------

Лист 218

Земельный участок или объект недвижимости					
Лист № 36 раздела 4.2		Всего земель участка 4.2. 314		Всего разделов 8	Площадь участка/выдела: 396
02.06.2025г № ИУ/001-001/2025-11609+209					
Кадастровый номер: 78:07:001015.13					
1	2	3	4	5	
189	96204 04	112274,88	-	-	
190	96204 06	112274,07	-	-	
191	96204 15	112273,30	-	-	
192	96203 34	112273,79	-	-	
193	96193 11	112284,45	-	-	
194	96194 82	112282,49	-	-	
195	96194 07	112282,42	-	-	
196	96193 47	112285,34	-	-	
197	96192 44	112282,06	-	-	
198	96192 05	112281,48	-	-	
199	96191 22	112281,44	-	-	
200	96190 36	112281,37	-	-	
201	96189 92	112286,88	-	-	
202	96189 82	112280,40	-	-	
203	96189 87	112280,12	*	*	
204	96170 67	112250,12	-	-	
205	96154 67	112240,87	-	-	
206	96157 18	112246,26	-	-	
207	96187 5	112235,46	-	-	
208	96147 71	112234,61	-	-	
209	96157 76	112233,79	-	-	
210	96155 66	112232,87	-	-	
211	96155 63	112232,64	-	-	
212	96155 02	112231,26	-	-	
213	96156 51	112230,76	-	-	
214	96155 07	112229,96	-	-	
215	96155 15	112229,46	-	-	
216	96154 33	112228,13	-	-	
217	96155 5	112228,95	-	-	

 <p>МИНИСТЕРСТВО НЕДВИЖИМОСТИ РЕПУБЛИКИ БЕЛАРУСЬ Управление государственного кадастра недвижимости и геодезии Министерство № 18, 2025 г., 10.10.2025</p>	ИНДИВИДУАЛЬНЫЙ ФИЗИЧЕСКИЙ
---	---------------------------


Лист 219

Земельный участок или объект недвижимости					
Лист № 17 раздела 4.2		Всего земель участка 4.2. 214		Всего разделов 8	Площадь участка/высоты 396
02.06.2025г № ИУ001-001/2025-11609+209					
Кадастровый номер 78:07:001015:13					
1	2	3	4	5	
218	96152.63	112218.89	-	-	
219	96151.77	112248.98	-	-	
220	96150.93	112259.25	-	-	
221	96150.15	11229.62	-	-	
222	96149.33	112240.14	-	-	
223	96148.55	112240.77	-	-	
224	96148.39	11221.5	-	-	
225	96144.44	112238.76	-	-	
226	96143.98	112240.73	-	-	
227	96142.42	112242.71	-	-	
228	96139.69	112246.91	-	-	
229	96131.91	112233.67	-	-	
230	96130.07	112216.99	-	-	
231	96116.28	112215.75	-	-	
232	96110.37	112214.88	*	*	
233	96110.31	11214.01	-	-	
234	96110.1	112211.16	-	-	
235	96109.75	112212.47	-	-	
236	96109.54	112211.65	-	-	
237	96108.83	112211.02	-	-	
238	96107.94	112214.91	-	-	
239	96107.16	112218.53	-	-	
240	96106.52	112209.89	-	-	
241	96105.48	112209.8	-	-	
242	96101.59	112209.56	-	-	
243	96101.74	112216.07	*	*	
244	96102.94	112218.45	*	*	
245	96102.72	112218.03	-	-	
246	96101.6	112211.52	-	-	

Итого выделенные земельные	 ДОКУМЕНТ ПОДПИСАН АДМИНИСТРАЦИЕЙ ГОСУДАРСТВЕННОГО УПРАВЛЕНИЯ ПО ДЕЛАМ НЕДВИЖИМОСТИ РЕСПУБЛИКИ БЕЛАРУСЬ Минск, Фрунзенский район, ул. Партизанов 15/10, 10/10, 10/10	Итого земель
----------------------------	---	--------------

Лист 220

Земельный участок или объект недвижимости					
Лист № 18 раздела 4.2		Всего земель участка 4.2. 314		Всего разделов 8	Площадь участка/высоты 396
02.06.2025г № ИУ001-001/2025-11609+209					
Кадастровый номер 78:07:001015:13					
1	2	3	4	5	
247	96101.09	112212.33	-	-	
248	96100.71	112213.02	-	-	
249	96094.11	112229	*	*	
250	96083.39	112225.78	-	-	
251	96081.49	112221.48	-	-	
252	96081.48	112221.65	-	-	
253	96081.34	112222.41	-	-	
254	96081.07	112221.05	-	-	
255	96082.08	112221.31	-	-	
256	96082.17	112220.67	-	-	
257	96081.57	112220.11	-	-	
258	96080.68	112219.66	-	-	
259	96080.12	112219.33	-	-	
260	96079.32	112219.13	-	-	
261	96078.5	112218.66	*	*	
262	96077.88	112218.13	-	-	
263	96068.07	112220.02	-	-	
264	96047.12	112221.85	-	-	
265	96048.66	112221.66	-	-	
266	96045.14	112221.08	-	-	
267	96044.3	112221.77	-	-	
268	96043.43	112221.62	-	-	
269	96042.54	112221.61	-	-	
270	96041.67	112221.97	-	-	
271	96040.94	112221.08	-	-	
272	96040.18	112221.53	*	*	
273	96039.51	112221.92	-	-	
274	96038.9	112221.41	-	-	
275	96038.18	112221.01	-	-	

Итого выделенные земельные	 ДОКУМЕНТ ПОДПИСАН АДМИНИСТРАЦИЕЙ ГОСУДАРСТВЕННОГО УПРАВЛЕНИЯ ПО ДЕЛАМ НЕДВИЖИМОСТИ РЕСПУБЛИКИ БЕЛАРУСЬ Минск, Фрунзенский район, ул. Партизанов 15/10, 10/10, 10/10	Итого земель
----------------------------	---	--------------


Лист 221

Земельный участок или объект недвижимости					
Лист № 39 раздела 4.2		Всего земельный участок 4.2. 214		Всего разделов 8	Площадь участка, выделенная 396
02.05.2025г № ИУ/001-001/2025-116094209					
Кадастровый номер 78:07:00101015.13					
1	2	3	4	5	
276	95057.42	112221.78	-	-	
277	95056.63	112224.59	-	-	
278	95057.01	112225.55	-	-	
279	95055.01	112222.67	-	-	
280	95074.17	112246.26	-	-	
281	95074.03	112245.64	-	-	
282	95070.44	112222.65	-	-	
283	95070.04	112220.89	-	-	
284	95069.77	112220.06	-	-	
285	95069.36	112219.29	-	-	
286	95068.67	112219.6	-	-	
287	95068.18	112218.61	-	-	
288	95067.47	112217.93	-	-	
289	95066.04	112217.22	-	-	
290	95065.78	112217.04	*	*	
291	95064.81	112217	-	-	
292	95064.06	112217.13	-	-	
293	95063.21	112217.49	-	-	
294	95062.46	112217.79	-	-	
295	95061.77	112218.32	-	-	
296	95061.18	112218.97	-	-	
297	95060.72	112218.71	-	-	
298	95060.39	112220.61	-	-	
299	95060.2	112221.36	-	-	
300	95060.17	112222.23	-	-	
301	95060.29	112223.1	*	*	
302	95060.73	112223.17	*	*	
303	95061.43	112231.48	-	-	
304	95061.72	112231.85	-	-	

 <p>МИНИСТЕРСТВО ЛАНДШАФТНОГО УСТРОЙСТВА И ГОРОДСКОГО ХОЗЯЙСТВА РЕСПУБЛИКИ БЕЛАРУСЬ Учреждение «РЕСПУБЛИКАНСКИЙ ЦЕНТР ПО ТЕХНИЧЕСКОМУ РЕГУЛИРОВАНИЮ И КАДАСТРУ» Дирекция «18.01» от 18.05.2025</p>	ИНДИВИДУАЛЬНЫЙ ФИЗИЧЕСКИЙ
---	---------------------------

Лист 222

Земельный участок или объект недвижимости					
Лист № 40 раздела 4.2		Всего земельный участок 4.2. 314		Всего разделов 8	Площадь участка, выделенная 396
02.05.2025г № ИУ/001-001/2025-116094209					
Кадастровый номер 78:07:00101015.13					
1	2	3	4	5	
303	95062.51	112239.41	-	-	
304	95061.76	112240.51	-	-	
305	95061.09	112240.03	-	-	
306	95060.72	112240.66	-	-	
307	95060.08	112241.38	-	-	
308	95059.71	112242.16	-	-	
309	95059.54	112242.99	*	*	
310	95059.49	112241.83	-	-	
311	95059.78	112241.68	-	-	
312	95059.82	112241.49	-	-	
313	95060.19	112240.29	-	-	
314	95060.08	112240.95	-	-	
315	95061.28	112241.54	-	-	
316	95061.98	112248.03	-	-	
317	95062.75	112249.39	*	*	
318	95061.56	112248.62	-	-	
319	95061.41	112248.7	-	-	
320	95065.26	112249.65	-	-	
321	95065.56	112249.56	-	-	
322	95061.57	112263.29	-	-	
323	95073.86	112277.46	-	-	
324	95075.33	112277.06	-	-	
325	95074.41	112276.79	-	-	
326	95073.61	112276.64	-	-	
327	95072.78	112276.65	-	-	
328	95071.95	112276.75	*	*	
329	95071.15	112277	*	*	
330	95070.41	112277.47	-	-	
331	95070.02	112278.07	-	-	

 <p>МИНИСТЕРСТВО ЛАНДШАФТНОГО УСТРОЙСТВА И ГОРОДСКОГО ХОЗЯЙСТВА РЕСПУБЛИКИ БЕЛАРУСЬ Учреждение «РЕСПУБЛИКАНСКИЙ ЦЕНТР ПО ТЕХНИЧЕСКОМУ РЕГУЛИРОВАНИЮ И КАДАСТРУ» Дирекция «18.01» от 18.05.2025</p>	ИНДИВИДУАЛЬНЫЙ ФИЗИЧЕСКИЙ
---	---------------------------


Лист 233

Земельный участок или объект недвижимости				
Лист № 41 раздела 4.2		Всего земельных участков 4.2. 214	Всего разделов 4	Площадь участка/высоты: 396
02.05.2025г № ИУ001-001/2025-116094209				
Кадастровый номер: 78:07:00101512				
1	2	3	4	5
314	95917.9	112278.71	-	-
315	95916.0	112477.96	-	-
316	95909.93	112275.76	-	-
317	95917.27	112270.69	-	-
318	95913.06	112269.71	-	-
319	95918.78	112269.2	-	-
310	95918.39	112268.57	-	-
311	95918.88	112267.85	-	-
312	95920.26	112267.03	-	-
313	95920.48	112266.2	-	-
314	95920.55	112265.43	-	-
315	95920.48	112264.47	-	-
316	95920.23	112263.81	-	-
317	95918.39	112258.78	-	-
318	95918	112257.99	-	-
319	95917.48	112257.26	-	-
320	95918.88	112256.87	-	-
321	95918.17	112256.13	-	-
322	95913.33	112255.82	-	-
323	95914.48	112255.61	-	-
324	95913.6	112255.36	-	-
325	95912.73	112253.65	-	-
326	95911.89	112253.9	-	-
327	95911.1	112246.29	-	-
328	95910.4	112250.41	-	-
329	95909.79	112251.43	-	-
330	95909.31	112251.15	-	-
331	95908.97	112251.99	-	-
332	95908.76	112249.81	-	-

 <p>МИНИСТЕРСТВО НЕДВИЖИМОСТИ И ГОРОДСКОГО СТРОИТЕЛЬСТВА РЕСПУБЛИКИ БЕЛАРУСЬ</p>	ИНДИВИДУАЛЬНЫЙ ФИЗИЧЕСКИЙ
---	---------------------------

Лист 234

Земельный участок или объект недвижимости				
Лист № 42 раздела 4.2		Всего земельных участков 4.2. 314	Всего разделов 4	Площадь участка/высоты: 396
02.05.2025г № ИУ001-001/2025-116094209				
Кадастровый номер: 78:07:00101512				
1	2	3	4	5
343	95904.72	112266.72	-	-
344	95904.82	112265.39	-	-
345	95909.08	112261.45	-	-
346	95901.73	112264.47	-	-
347	95902.05	112261.16	-	-
348	95901.82	112260.49	-	-
349	95901.07	112259.72	-	-
350	95900.41	112258.14	-	-
351	95900.67	112258.7	-	-
352	95900.87	112258.39	-	-
353	95900	112258.23	-	-
354	95907.12	112258.21	-	-
355	95908.24	112258.34	-	-
356	95903.44	112258.63	-	-
357	95904.63	112258.05	-	-
358	95904	112259.6	-	-
359	95903.43	112260.26	-	-
360	95902.98	112261.03	-	-
361	95902.67	112261.83	-	-
362	95902.51	112262.68	-	-
363	95902.49	112263.57	-	-
364	95902.63	112264.41	-	-
365	95902.97	112265.24	-	-
366	95903.06	112272.03	-	-
367	95906.34	112272.71	-	-
368	95906.65	112273.36	-	-
369	95907.43	112273.94	-	-
370	95907.91	112274.31	-	-
371	95908.21	112283.81	-	-

 <p>МИНИСТЕРСТВО НЕДВИЖИМОСТИ И ГОРОДСКОГО СТРОИТЕЛЬСТВА РЕСПУБЛИКИ БЕЛАРУСЬ</p>	ИНДИВИДУАЛЬНЫЙ ФИЗИЧЕСКИЙ
---	---------------------------


Лист 225

Земельный участок или объект недвижимости					
Лист № 43 раздела 4.2		Всего земель участка 4.2. 214		Всего разделов 8	Площадь участка/высоты 396
02.06.2025г. № ИУ/001-001/2025-11609+209					
Кадастровый номер 78:07:001015:13					
1	2	3	4	5	
382	95908.75	112286.43	-	-	
383	95909.29	112286.79	-	-	
384	95910.01	112287.14	-	-	
385	95910.74	112287.30	-	-	
386	95911.48	112287.54	-	-	
387	95911.92	112287.79	-	-	
388	95910.08	112289.1	-	-	
389	95910.47	112288.96	-	-	
390	95910.4	112290.89	-	-	
391	95910.02	112291.72	-	-	
392	95910.04	112292.38	-	-	
393	95910.96	112293.4	-	-	
394	95911.4	112294.17	-	-	
395	95911.92	112294.86	-	-	
396	95912.0	112295.47	-	-	
397	95910.18	112300.08	-	-	
398	95910.81	112300.65	-	-	
399	95910.14	112301.42	-	-	
400	95917.77	112302.06	-	-	
401	95917.51	112302.84	-	-	
402	95917.88	112303.05	-	-	
403	95917.37	112304.47	-	-	
404	95917.46	112305.29	-	-	
405	95903.55	112303.97	-	-	
406	95908.08	112310.36	-	-	
407	95903.94	112311.04	-	-	
408	95903.15	112311.62	-	-	
409	95904.27	112311.45	-	-	
410	95904.18	112311.46	-	-	

 <p>МИНИСТЕРСТВО ЛАНДШАФТНОГО СТРОИТЕЛЬСТВА И АРХИТЕКТУРЫ РЕСПУБЛИКИ БЕЛАРУСЬ Учреждение «РЕСПУБЛИКАНСКИЙ ЦЕНТР ЗАДАЧНОГО ПРОЕКТИРОВАНИЯ И АРХИТЕКТУРЫ» Средняя школа № 10 г. Могилы</p>	ИНДИВИДУАЛЬНЫЙ ФУНКЦИОНАЛ
---	---------------------------

Лист 226

Земельный участок или объект недвижимости					
Лист № 43 раздела 4.2		Всего земель участка 4.2. 214		Всего разделов 8	Площадь участка/высоты 396
02.06.2025г. № ИУ/001-001/2025-11609+209					
Кадастровый номер 78:07:001015:13					
1	2	3	4	5	
421	95902.08	112311.46	-	-	
422	95901.04	112311.73	-	-	
423	95900.54	112311.73	-	-	
424	95900.11	112311.60	-	-	
425	95900.52	112311.81	-	-	
426	95900.01	112320.06	-	-	
427	95908.69	112320.88	-	-	
428	95908.7	112321.77	-	-	
429	95908.46	112322.04	-	-	
430	95908.59	112322.52	-	-	
431	95908.67	112324.47	-	-	
432	95908.29	112325.15	-	-	
433	95908.27	112325.83	-	-	
434	95900.33	112326.44	-	-	
435	95900.9	112334.04	-	-	
436	95901.01	112335.11	-	-	
437	95902.01	112343.46	-	-	
438	95903.59	112345.7	-	-	
439	95904.12	112345.77	-	-	
440	95904.05	112345.68	-	-	
441	95903.82	112345.47	-	-	
442	95906.67	112345.68	-	-	
443	95909.23	112347.13	-	-	
444	95909.94	112347.83	-	-	
445	95910.76	112347.84	-	-	
446	95911.59	112348	-	-	
447	95912.44	112348.01	-	-	
448	95913.31	112347.87	-	-	
449	95914.08	112347.8	-	-	

 <p>МИНИСТЕРСТВО ЛАНДШАФТНОГО СТРОИТЕЛЬСТВА И АРХИТЕКТУРЫ РЕСПУБЛИКИ БЕЛАРУСЬ Учреждение «РЕСПУБЛИКАНСКИЙ ЦЕНТР ЗАДАЧНОГО ПРОЕКТИРОВАНИЯ И АРХИТЕКТУРЫ» Средняя школа № 10 г. Могилы</p>	ИНДИВИДУАЛЬНЫЙ ФУНКЦИОНАЛ
---	---------------------------


Лист 227

Земельный участок или объект недвижимости					
Лист № 45 раздела 4.2		Всего земель участка 4.2. 214		Всего разделов 8	Площадь участка/высоты 396
02.05.2025г № ИС/001-001/2025-116094209					
Кадастровый номер 78:07:0030515.13					
1	2	3	4	5	
450	95914.83	113387.2	-	-	
451	95915.5	113386.07	-	-	
452	95916.05	113385.04	-	-	
453	95916.52	113385.33	-	-	
454	95916.84	113384.34	-	-	
455	95917.01	113383.71	-	-	
456	95917.08	113382.87	-	-	
457	95916.98	113382.02	-	-	
458	95916.74	113381.21	-	-	
459	95916.77	113380.42	-	-	
460	95917.87	113379.76	-	-	
461	95917.27	113379.17	-	-	
462	95913.19	113379.42	-	-	
463	95927.08	113368.19	-	-	
464	95927.47	113368.38	*	*	
465	95927.77	113367.91	-	-	
466	95927.94	113367.28	-	-	
467	95928.09	113366.54	-	-	
468	95906.21	113366.77	-	-	
469	95911.81	113347.68	-	-	
470	95911.76	113348.16	-	-	
471	95911.81	113356.67	-	-	
472	95912	113352.18	-	-	
473	95912.24	113353.67	-	-	
474	95912.67	113353.14	-	-	
473	95913.07	113356.23	*	*	
476	95913.78	113357.47	*	*	
477	95913.51	113349.93	-	-	
478	95913.46	113360.16	-	-	

 <p>Министерство земельных и имущественных отношений Республики Беларусь Учреждение «Белорусский государственный геодезический институт им. Г.И.Сивера» Средняя школа № 10 г. Могилы</p>	ИНДИВИДУАЛЬНЫЙ ФИЗИЧЕСКИЙ
Имя, фамилия, отчество собственника	ИНДИВИДУАЛЬНЫЙ ФИЗИЧЕСКИЙ

Лист 228

Земельный участок или объект недвижимости					
Лист № 46 раздела 4.2		Всего земель участка 4.2. 314		Всего разделов 8	Площадь участка/высоты 396
02.05.2025г № ИС/001-001/2025-116094209					
Кадастровый номер 78:07:0030515.13					
1	2	3	4	5	
479	95916.41	113360.32	-	-	
480	95919.47	113360.99	-	-	
481	95919.53	113361.76	-	-	
482	95927.08	113362.27	-	-	
483	95926.82	113361.05	-	-	
483	95926.18	113365.81	-	-	
485	95926.31	113370.2	-	-	
486	95922.8	113371.4	-	-	
487	95921.42	113370.30	-	-	
488	95920.93	113369.88	-	-	
489	95920.16	113369.5	-	-	
490	95919.33	113368.26	-	-	
491	95918.5	113366.15	-	-	
492	95917.05	113369.2	-	-	
493	95916.82	113369.39	*	*	
494	95916.03	113369.71	-	-	
495	95915.31	113370.17	-	-	
496	95914.68	113370.74	-	-	
497	95914.19	113371.41	-	-	
498	95913.74	113372.16	-	-	
499	95913.07	113372.97	-	-	
500	95913.04	113373.81	-	-	
501	95913.06	113374.66	-	-	
502	95913.82	113375.5	-	-	
503	95913.81	113376.2	-	-	
504	95914.27	113377.03	*	*	
505	95914.01	113377.69	-	-	
506	95913.84	113380.36	-	-	
507	95913.11	113383.33	-	-	

 <p>Министерство земельных и имущественных отношений Республики Беларусь Учреждение «Белорусский государственный геодезический институт им. Г.И.Сивера» Средняя школа № 10 г. Могилы</p>	ИНДИВИДУАЛЬНЫЙ ФИЗИЧЕСКИЙ
Имя, фамилия, отчество собственника	ИНДИВИДУАЛЬНЫЙ ФИЗИЧЕСКИЙ

Лист 119

Земельный участок или объект недвижимости					
Лист № 47 раздела 4.2		Всего земель участка 4.2. 214		Всего разделов 8	Площадь участка/высоты 396
02.06.2025г № ИУ/01-001/2025-11609+209					
Кадастровый номер 78:07:001015.13					
1	2	3	4	5	
508	95999.88	113381.68	-	-	
509	95970.67	113381.9	-	-	
510	95971.5	113381.99	-	-	
511	95972.32	113381.95	-	-	
512	95973.11	113382.77	-	-	
513	95961.16	113376.63	-	-	
514	95983.95	113378.24	-	-	
515	95964.67	113377.71	-	-	
516	95983.28	113377.09	-	-	
517	95987.78	113376.30	-	-	
518	95986.14	113375.55	-	-	
519	95986.35	113374.69	-	-	
520	95988.01	113373.81	-	-	
521	95988.28	113368.25	-	-	
522	95986.61	113368.11	*	*	
523	95993.61	113374.17	-	-	
524	95983.92	113381.47	-	-	
525	95985.68	113381.85	-	-	
526	95984.35	113381.86	-	-	
527	95981.51	113381.56	-	-	
528	95982.88	113381.86	-	-	
529	95982.15	113384.85	-	-	
530	95981.43	113385.43	-	-	
531	95980.9	113386.14	-	-	
532	95978.03	113392.71	-	-	
533	95994.66	113398.78	-	-	
534	95987.18	113395.06	-	-	
535	95977.81	113394	-	-	
536	95988.57	113391.83	-	-	

 <p>Министерство природных ресурсов и охраны окружающей среды Республики Беларусь Управление государственного кадастра земельных участков и объектов недвижимости Департамент «Земельный кадастр»</p>	ИНДИВИДУАЛЬНЫЙ ФУНКЦИОНАЛ
--	---------------------------

Лист 120

Земельный участок или объект недвижимости					
Лист № 48 раздела 4.2		Всего земель участка 4.2. 314		Всего разделов 8	Площадь участка/высоты 396
02.06.2025г № ИУ/01-001/2025-11609+209					
Кадастровый номер 78:07:001015.13					
1	2	3	4	5	
537	95998.27	113394.36	-	-	
538	95999.93	113394.18	-	-	
539	95996.52	113393.7	-	-	
540	95991.81	113390.18	-	-	
541	95999.81	113381.95	-	-	
542	96023.0	113401.01	-	-	
543	96045.66	113405	-	-	
544	96071.93	113432.27	-	-	
545	96098.69	113436.19	-	-	
546	96088.06	113436.22	-	-	
547	96047.06	113436.41	-	-	
548	96068.09	113436.75	-	-	
549	96047.18	113437.24	-	-	
550	96041.36	113437.85	-	-	
551	96083.04	113436.37	*	*	
552	96043.04	113439.4	-	-	
553	96042.57	113440.81	-	-	
554	96042.27	113441.29	-	-	
555	96042.07	113441.39	-	-	
556	96042.02	113441.31	-	-	
557	96042.12	113441.33	-	-	
558	96042.63	113441.92	-	-	
559	96017.71	113446.32	-	-	
560	96017.24	113445.7	-	-	
561	96036.66	113445.17	-	-	
562	96036.01	113444.74	-	-	
563	96035.3	113444.41	-	-	
564	96038.66	113447.13	-	-	

 <p>Министерство природных ресурсов и охраны окружающей среды Республики Беларусь Управление государственного кадастра земельных участков и объектов недвижимости Департамент «Земельный кадастр»</p>	ИНДИВИДУАЛЬНЫЙ ФУНКЦИОНАЛ
--	---------------------------


Лист 211

Земельный участок или объект недвижимости				
Лист № 40 раздела 4.2		Всего листов раздела 4.2: 214		Всего разделов: 8
02.06.2025г. № ИУ/01-001/2025-116094209		78.07.0010015.13		Площадь участка: 396
Кадастровый номер:		78.07.0010015.13		
Сводные характеристики точек границ части (частей) земельного участка				
Участок номер кадастра: 78.07.0010015.1349				
Система координат: СК-1993				
Номер точки	Координаты, м		Описание маркировки на местности	Средняя квадратичная погрешность определения координат характеристик точек границ земельного участка, м
	X	Y		
1	96111.0	112202.68	-	-
2	96116.54	112205.71	-	-
3	96116.23	112206.54	-	-
4	96120.6	112209.3	-	-
5	96128.24	112209.96	-	-
6	96128.57	112210.92	-	-
7	96127.63	112210.95	-	-
8	96128.00	112211.23	-	-
9	96126.14	112211.4	-	-
10	96125.26	112211.4	-	-
11	96124.41	112211.24	-	-
12	96123.59	112210.99	-	-
13	96122.84	112210.51	-	-
14	96122.17	112209.95	-	-
15	96121.63	112209.28	-	-
16	96121.37	112208.51	-	-
17	96120.69	112207.71	-	-
18	96120.72	112206.85	-	-
19	96120.72	112205.98	-	-
20	96120.83	112205.13	-	-
21	96122.46	112199.29	-	-
22	96126.91	112200.76	-	-
23	96111.61	112202.48	-	-
1	96111.0	112202.68	-	-

 ФЕДЕРАЛЬНОЕ АГЕНТСТВО ТЕХНИЧЕСКОГО РЕГУЛИРОВАНИЯ И МЕТРОЛОГИИ Федеральное агентство технического регулирования и метрологии Должность: «И.О.», «И.О.»	ИННОВАЦИОННЫЕ ТЕХНОЛОГИИ
--	--------------------------

Лист 212

Земельный участок или объект недвижимости				
Лист № 50 раздела 4.2		Всего листов раздела 4.2: 314		Всего разделов: 8
02.06.2025г. № ИУ/01-001/2025-116094209		78.07.0010015.13		Площадь участка: 396
Кадастровый номер:		78.07.0010015.13		
Сводные характеристики точек границ части (частей) земельного участка				
Участок номер кадастра: 78.07.0010015.1370				
Система координат:				
Номер точки	Координаты, м		Описание маркировки на местности	Средняя квадратичная погрешность определения координат характеристик точек границ земельного участка, м
	X	Y		
1	96064.57	112188.65	-	-
2	96067.11	112187.96	-	-
3	96068.38	112197.43	-	-
4	96062.81	112207.12	-	-
5	96063.03	112207.78	-	-
6	96063.44	112207.97	-	-
7	96063.68	112208.25	-	-
8	96064.37	112208.41	-	-
9	96064.9	112208.45	-	-
10	96065.41	112208.32	-	-
11	96065.87	112208.06	-	-
12	96066.26	112207.77	-	-
13	96066.54	112207.29	-	-
14	96066.7	112206.79	-	-
15	96066.72	112206.27	-	-
16	96066.61	112205.76	-	-
17	96064.13	112199.68	-	-
18	96103.18	112199.1	-	-
19	96109.32	112211.91	-	-
20	96109.63	112217.2	-	-
21	96104.18	112249.41	-	-
22	96107.95	112249.88	-	-
23	96107.54	112249.39	-	-
24	96107.89	112250.91	-	-

 ФЕДЕРАЛЬНОЕ АГЕНТСТВО ТЕХНИЧЕСКОГО РЕГУЛИРОВАНИЯ И МЕТРОЛОГИИ Федеральное агентство технического регулирования и метрологии Должность: «И.О.», «И.О.»	ИННОВАЦИОННЫЕ ТЕХНОЛОГИИ
--	--------------------------


Лист 113

Земельный участок или объект недвижимости					
Лист № 71 раздела 4.2		Всего земельный участок 4.2. 214		Всего разделов 8	Площадь участка/высоты: 396
02.06.2025г № ИУ/001-001/2025-116094209					
Кадастровый номер: 78:07:00101015.13					
1	2	3	4	5	
17	96198.66	113251.4	--	--	
20	96198.26	113251.83	--	--	
27	96198.76	113252.18	--	--	
28	96199.23	113252.4	--	--	
29	96199.74	113252.5	--	--	
30	96200.26	113252.86	--	--	
31	96200.75	113252.79	--	--	
32	96201.18	113253.96	--	--	
33	96201.93	113253.6	--	--	
34	96202.89	113249.39	--	--	
35	96203.91	113264.83	--	--	
36	96213.98	113265.82	--	--	
37	96222.89	113246.16	--	--	
38	96222.7	113266.79	--	--	
39	96222.93	113267.06	--	--	
40	96223.88	113267.8	--	--	
41	96223.99	113246.11	--	--	
42	96223.81	113265.91	--	--	
43	96223.15	113268.96	--	--	
44	96223.94	113266.27	--	--	
45	96224.87	113249.44	--	--	
46	96224.59	113266.48	--	--	
47	96225.1	113266.39	--	--	
48	96223.91	113246.17	--	--	
49	96228.93	113268.91	--	--	
50	96227.08	113298.1	--	--	
51	96226.96	113305.76	--	--	
52	96200.41	113307.42	--	--	
53	96196.1	113307.27	--	--	

 <p>Министерство природных ресурсов и охраны окружающей среды Республики Беларусь Управление государственного кадастра земельных участков и объектов недвижимости Гомельская область, г. Гомель</p>	ИНДИВИДУАЛЬНЫЙ ФУНКЦИОНАЛ
--	---------------------------

Лист 114

Земельный участок или объект недвижимости					
Лист № 52 раздела 4.2		Всего земельный участок 4.2. 314		Всего разделов 8	Площадь участка/высоты: 396
02.06.2025г № ИУ/001-001/2025-116094209					
Кадастровый номер: 78:07:00101015.13					
1	2	3	4	5	
54	96185.58	113307.44	--	--	
55	96185.08	113207.32	--	--	
56	96184.67	113307.88	--	--	
57	96184.37	113308.25	--	--	
58	96184.17	113308.71	--	--	
59	96184.07	113308.25	--	--	
60	96184.14	113308.76	--	--	
61	96184.31	113316.24	--	--	
62	96184.63	113316.87	--	--	
63	96183.06	113316.99	--	--	
64	96185.74	113313.19	--	--	
65	96186.06	113313.27	--	--	
66	96200.44	113313.42	--	--	
67	96228.26	113309.48	--	--	
68	96236.83	113316.62	--	--	
69	96217.27	113316.49	--	--	
70	96217.77	113317.04	--	--	
71	96218.29	113317.06	--	--	
72	96236.8	113316.95	--	--	
73	96239.26	113316.7	--	--	
74	96239.64	113316.83	--	--	
75	96238.92	113315.91	--	--	
76	96240.87	113315.41	--	--	
77	96240.09	113314.89	--	--	
78	96239.95	113314.36	--	--	
79	96239.74	113313.92	--	--	
80	96239.19	113313.54	--	--	
81	96238.94	113308.91	--	--	
82	96233.07	113299.81	--	--	

 <p>Министерство природных ресурсов и охраны окружающей среды Республики Беларусь Управление государственного кадастра земельных участков и объектов недвижимости Гомельская область, г. Гомель</p>	ИНДИВИДУАЛЬНЫЙ ФУНКЦИОНАЛ
--	---------------------------

Лист 215

Земельный участок или объект недвижимости					
Лист № 53 раздела 4.2		Всего земель участка 4.2. 214		Всего разделов 5	Площадь участка/высоты 396
02.05.2025г № ИУ001-001/2025-11609+209					
Кадастровый номер 78:07:0010015.12					
1	2	3	4	5	
83	96239.8	113298.7	-	-	
84	96239.8	113298.76	-	-	
87	96240.25	113299.29	-	-	
86	96240.62	113297.92	-	-	
87	96240.57	113297.47	-	-	
88	96241.01	113298.06	-	-	
88	96241	113296.44	-	-	
90	96240.86	113295.94	-	-	
93	96240.8	113295.40	-	-	
92	96240.23	113295.12	-	-	
93	96239.77	113294.86	-	-	
94	96239.27	113294.71	-	-	
97	96238.79	113294.76	-	-	
90	96238.04	113295.81	-	-	
97	96238.47	113295.16	-	-	
96	96227.8	113281.82	-	-	
99	96203.81	113241.8	-	-	
100	96203.8	113244.89	-	-	
101	96203.54	113244.85	-	-	
102	96203.47	113244.81	-	-	
103	96173.13	113214.2	-	-	
104	96151.89	113214.16	-	-	
107	96150.98	113214.12	-	-	
106	96109.93	113196.76	-	-	
107	96107.06	113196.38	-	-	
108	96104.18	113196.08	-	-	
109	96103.5	113195.9	-	-	
110	96098.41	113195.81	-	-	
111	96095.52	113195.83	-	-	

Итого наименований земельности	 ДОКУМЕНТ ПОДЛИННОСТИ ОБЪЕКТА НЕДВИЖИМОСТИ Сведения об объекте недвижимости Кадастровый номер: 78:07:0010015.12/0000000000 Идентификационный номер: 78:07:0010015.12 Дата выдан: 01.08.2025 г. № 02/05	Идентификационный номер
--------------------------------	--	-------------------------


Лист 216

Земельный участок или объект недвижимости					
Лист № 54 раздела 4.2		Всего земель участка 4.2. 314		Всего разделов 5	Площадь участка/высоты 396
02.05.2025г № ИУ001-001/2025-11609+209					
Кадастровый номер 78:07:0010015.12					
1	2	3	4	5	
112	96095.37	113195.06	-	-	
113	96092.94	113195.07	-	-	
114	96090.7	113187.76	-	-	
1	96088.57	113188.66	-	-	

Итого наименований земельности	 ДОКУМЕНТ ПОДЛИННОСТИ ОБЪЕКТА НЕДВИЖИМОСТИ Сведения об объекте недвижимости Кадастровый номер: 78:07:0010015.12/0000000000 Идентификационный номер: 78:07:0010015.12 Дата выдан: 01.08.2025 г. № 02/05	Идентификационный номер
--------------------------------	--	-------------------------


Лист 217

Земельный участок или объект недвижимости					
Лист № 87 раздела 4.2		Всего листов раздела 4.2 214		Всего разделов 8	
02.05.2025г. № ИУ001-001/2025-116094209		78.07.0010015.13		Площадь участка/высоты: 396	
Кадастровый номер:		78.07.0010015.13			
Сводные характеристики точек границ части (частей) земельного участка					
Участковый номер части: 78.07.0010015.13.1					
Система координат СК-1993					
Номер точки	Координаты м		Описание маркера на местности	Средняя квадратичная погрешность определения координат характеристик точек границ земельного участка, м	
	X	Y		4	5
1	05966.28	112218.80	-	-	-
2	05967.19	112221.26	-	-	-
3	05967.0	112221.60	-	-	-
4	05967.31	112220.04	-	-	-
5	05967.04	112220.20	-	-	-
6	05967.57	112220.40	-	-	-
7	05967.11	112220.36	-	-	-
8	05966.92	112220.10	-	-	-
9	05966.07	112221.91	-	-	-
10	05969.73	112221.51	-	-	-
11	06000.00	112221.65	-	-	-
12	05999.10	112221.91	-	-	-
13	05999.42	112221.01	-	-	-
14	05998.86	112221.52	-	-	-
15	05967.03	112217.47	-	-	-
1	05966.28	112218.80	-	-	-

 <p>ФЕДЕРАЛЬНОЕ АГЕНТСТВО ПОНАДРОБНОСТНАГО РЕГИСТРАЦИИ И КАДАСТРА НЕДВИЖИМОСТИ И ОБОБЩАЮЩИХ РАБОТ РОССИЙСКОЙ ФЕДЕРАЦИИ ИНТЕРНАЦИОНАЛЬНЫЙ КОД СТРАНЫ: RU</p>	ИНТЕРНАЦИОНАЛЬНЫЕ КООДИНАТЫ	ИНТЕРНАЦИОНАЛЬНЫЕ ФАКТОРЫ
--	-----------------------------	---------------------------

Лист 218

Земельный участок или объект недвижимости					
Лист № 87 раздела 4.2		Всего листов раздела 4.2 214		Всего разделов 8	
02.05.2025г. № ИУ001-001/2025-116094209		78.07.0010015.13		Площадь участка/высоты: 396	
Кадастровый номер:		78.07.0010015.13			
Сводные характеристики точек границ части (частей) земельного участка					
Участковый номер части: 78.07.0010015.13.2					
Система координат СК-1993					
Номер точки	Координаты м		Описание маркера на местности	Средняя квадратичная погрешность определения координат характеристик точек границ земельного участка, м	
	X	Y		4	5
1	06064.27	11190.40	-	-	-
2	06078.14	11194.26	-	-	-
3	06078.02	11194.92	-	-	-
4	06078.53	11194.44	-	-	-
5	06027.56	11202.01	-	-	-
6	06027.02	11198.95	-	-	-
7	06042.28	11194.08	-	-	-
1	06064.27	11190.40	-	-	-

 <p>ФЕДЕРАЛЬНОЕ АГЕНТСТВО ПОНАДРОБНОСТНАГО РЕГИСТРАЦИИ И КАДАСТРА НЕДВИЖИМОСТИ И ОБОБЩАЮЩИХ РАБОТ РОССИЙСКОЙ ФЕДЕРАЦИИ ИНТЕРНАЦИОНАЛЬНЫЙ КОД СТРАНЫ: RU</p>	ИНТЕРНАЦИОНАЛЬНЫЕ КООДИНАТЫ	ИНТЕРНАЦИОНАЛЬНЫЕ ФАКТОРЫ
--	-----------------------------	---------------------------


Лист 119

Земельный участок или объект недвижимости					
Лист № 07 раздела 4.2		Всего земель участка 4.2. 214	Всего разделов 8	Площадь участка/высоты 396	
02.06.2025г № ИУ/001-001/2025-11609+209					
Кадастровый номер:		78:07:001015:13			
Сведения о характеристике земельной части (частей) земельного участка					
Участок по кадастру: 78:07:001015:13/3					
Система координат СК-1993					
Номер точки	Координаты, м		Описание маркера на местности	Сфера ответственности территории, определяемая характером точек, границей земельного участка, и	
	X	Y		4	5
1	86200.95	112271.14	-	-	-
2	86197.06	112280.76	-	-	-
3	86195.79	112104.17	-	-	-
4	86193.88	112104.89	-	-	-
5	86197.3	112106.37	-	-	-
6	86198.1	112106.82	-	-	-
7	86198.03	112106.41	-	-	-
8	86199.69	112106.82	-	-	-
9	86200.42	112106.96	-	-	-
10	86201.09	112107.41	*	*	-
11	86201.66	112107.58	-	-	-
12	86202.18	112108.8	-	-	-
13	86202.56	112109.31	-	-	-
14	86202.87	112110.06	-	-	-
15	86214.11	112114.95	-	-	-
16	86228.29	112111.26	-	-	-
17	86227.46	112108.81	-	-	-
18	86228.56	112108.37	-	-	-
19	86223.5	112109.94	-	-	-
20	86224.09	112109.41	-	-	-
21	86221.93	112109.79	*	*	-
22	86222.93	112108.26	*	*	-
23	86222.15	112107.8	-	-	-
24	86221.89	112106.86	-	-	-

 МИНИСТЕРСТВО ПРИРОДНЫХ РЕСУРСОВ И ОХРАНЫ ОКРУЖАЮЩЕЙ СРЕДЫ РЕСПУБЛИКИ БЕЛАРУСЬ Национальный центр кадастрового учета недвижимости (Министерство - 21.00.014 от 18.03.2017)	ИНДИВИДУАЛЬНЫЕ ФУНКЦИИ
---	------------------------

Лист 120

Земельный участок или объект недвижимости				
Лист № 08 раздела 4.2		Всего земель участка 4.2. 314	Всего разделов 8	Площадь участка/высоты 396
02.06.2025г № ИУ/001-001/2025-11609+209				
Кадастровый номер:		78:07:001015:13		
1	2	3	4	5
25	86221.98	112109.05	-	-
26	86221.81	112095.19	-	-
27	86221.4	112094.32	-	-
28	86221.54	112091.46	-	-
29	86221.84	112092.88	-	-
30	86222.27	112091.88	-	-
31	86222.93	112091.21	*	*
32	86223.9	112090.68	-	-
33	86224.28	112090.23	-	-
34	86224.12	112089.1	-	-
35	86223.32	112087.52	-	-
36	86221.98	112088.26	-	-
37	86220.88	112087.83	-	-
38	86220.28	112087.34	-	-
39	86219.75	112086.73	*	*
40	86219.43	112086.05	-	-
41	86219.02	112085.31	-	-
42	86218.84	112084.94	-	-
43	86218.57	112084.35	-	-
44	86218.17	112083.18	-	-
45	86217.64	112084.83	-	-
46	86217.01	112082.44	-	-
47	86216.28	112081.93	-	-
48	86213.69	112088.29	-	-
49	86214.67	112083.52	-	-
50	86213.78	112083.6	*	*
51	86212.9	112083.53	-	-
52	86213.08	112084.33	-	-
53	86211.28	112087.98	-	-

 МИНИСТЕРСТВО ПРИРОДНЫХ РЕСУРСОВ И ОХРАНЫ ОКРУЖАЮЩЕЙ СРЕДЫ РЕСПУБЛИКИ БЕЛАРУСЬ Национальный центр кадастрового учета недвижимости (Министерство - 21.00.014 от 18.03.2017)	ИНДИВИДУАЛЬНЫЕ ФУНКЦИИ
---	------------------------


Лист 211

Земельный участок или объект недвижимости					
Лист № 50 раздела 4.2		Всего земель участка 4.2. 214		Всего разделов 5	Площадь участка/высоты 396
02.05.2025г № ИУ001-001/2025-11609+203					
Кадастровый номер 78:07:0030515.13					
1	2	3	4	5	
54	86216.52	11267.3	--	--	
55	86209.84	11266.91	--	--	
56	86209.54	11266.23	--	--	
57	86208.92	11265.46	--	--	
58	86208.64	11264.68	--	--	
59	86208.5	11264.77	--	--	
60	86208.51	11262.8	--	--	
1	86208.93	11257.14	--	--	
1	86203.92	11229.29	--	--	
2	86208.78	11229.88	--	--	
1	86207.78	11230.21	--	--	
4	86208.18	11230.49	--	--	
3	86208.74	11230.65	--	--	
8	86208.25	11231.29	--	--	
7	86209.7	11231.8	--	--	
6	86201.71	11234.09	--	--	
8	86202.24	11232.29	--	--	
1	86201.82	11229.29	--	--	
1	86211.27	11256.17	--	--	
2	86235.4	11280.95	--	--	
1	86233.48	11281.77	--	--	
4	86233.43	11280.39	--	--	
3	86233.26	11289.4	--	--	
8	86234.22	11282.39	--	--	
7	86234.91	11289.75	--	--	
8	86233.54	11293.23	--	--	
9	86236.08	11294.75	--	--	
10	86236.54	11294.42	--	--	
11	86236.88	11295.13	--	--	

 <p>МИНИСТЕРСТВО ПРИРОДНЫХ РЕСУРСОВ И ЭКОЛОГИИ РЕСПУБЛИКИ БЕЛАРУСЬ Министерство природных ресурсов и экологии Республики Беларусь Средняя линия, 10, 220010, г. Минск</p>	ИНДИВИДУАЛЬНЫЙ ФИЗИЧЕСКИЙ
--	------------------------------

Лист 212

Земельный участок или объект недвижимости					
Лист № 60 раздела 4.2		Всего земель участка 4.2. 314		Всего разделов 5	Площадь участка/высоты 396
02.05.2025г № ИУ001-001/2025-11609+203					
Кадастровый номер 78:07:0030515.13					
1	2	3	4	5	
13	86217.11	11299.88	--	--	
13	86217.21	11299.66	--	--	
14	86218.24	11312.28	--	--	
15	86218.84	11312.75	--	--	
16	86219.34	11311.49	--	--	
17	86240.01	11311.12	--	--	
18	86240.27	11311.92	--	--	
19	86240.57	11311.77	--	--	
20	86240.42	11311.64	--	--	
21	86240.72	11311.71	--	--	
22	86240.28	11311.34	--	--	
23	86239.57	11310.12	--	--	
24	86239.33	11310.32	--	--	
25	86238.73	11320.42	--	--	
26	86237.98	11320.89	--	--	
27	86237.18	11321.34	--	--	
28	86234.72	11322.03	--	--	
29	86233.93	11322.69	--	--	
30	86236.74	11338.37	--	--	
31	86236.73	11337.75	--	--	
32	86235.53	11337.68	--	--	
33	86236.44	11337.76	--	--	
34	86237.27	11341.68	--	--	
35	86238.04	11341.96	--	--	
36	86238.74	11341.81	--	--	
37	86238.35	11341.48	--	--	
38	86239.63	11340.13	--	--	
39	86236.18	11340.97	--	--	
40	86236.41	11341.8	--	--	

 <p>МИНИСТЕРСТВО ПРИРОДНЫХ РЕСУРСОВ И ЭКОЛОГИИ РЕСПУБЛИКИ БЕЛАРУСЬ Министерство природных ресурсов и экологии Республики Беларусь Средняя линия, 10, 220010, г. Минск</p>	ИНДИВИДУАЛЬНЫЙ ФИЗИЧЕСКИЙ
--	------------------------------


Лист 213

Земельный участок или объект недвижимости					
Лист №61 раздела 4.2		Всего земель участка 4.2. 214		Всего разделов 8	Площадь участка/высоты: 396
02.05.2025г № ИУ001-001/2025-11609+209					
Кадастровый номер: 78:07:00301015:13					
1	2	3	4	5	
41	96290.48	113342.06	-	-	
42	96290.51	112247.19	-	-	
43	96255.9	113331.52	-	-	
44	96220.0	113355.5	-	-	
45	96218.19	113661.69	-	-	
46	96217.51	113664.34	-	-	
47	96296.78	112764.67	-	-	
48	96255.06	113364.88	-	-	
49	96213.19	112669.87	-	-	
50	96294.38	112669.92	-	-	
51	96217.59	112664.79	-	-	
52	96232.04	113364.44	-	-	
53	96252.13	112360.01	-	-	
54	96214.74	113365.48	-	-	
55	96217.16	113359.07	*	*	
56	96226.0	113346.76	-	-	
57	96221.84	113392	-	-	
58	96211.16	112251.47	-	-	
59	96226.84	113350.7	-	-	
60	96226.63	113346.88	-	-	
61	96226.52	113346.26	-	-	
62	96226.52	113346.3	-	-	
63	96218.77	113346.76	-	-	
64	96219.27	113346.33	-	-	
65	96219.66	113351.2	-	-	
66	96218.5	113352.07	*	*	
67	96219.56	113351.95	*	*	
68	96219.12	113341.77	-	-	
69	96218.72	113341.54	-	-	

 <p>МИНИСТЕРСТВО ЛАНДАШЕВОГО И ГОРОДСКОГО СТРОИТЕЛЬСТВА РЕСПУБЛИКИ БЕЛАРУСЬ Учреждение «РЕСПУБЛИКАНСКИЙ ЦЕНТР ЗАКАЗОВ И ПРОЕКТИРОВАНИЯ РАБОТ ПО ОЦЕНКЕ НЕДВИЖИМОСТИ» Средняя ул., д.18, 210140, М.Минск</p>	ИНДИВИДУАЛЬНЫЙ ФАКУЛЬТ
ПЕЧАТЬ ЗАКОННОГО ПРЕДСТАВИТЕЛЯ	ИНДИВИДУАЛЬНЫЙ ФАКУЛЬТ

Лист 214

Земельный участок или объект недвижимости					
Лист №62 раздела 4.2		Всего земель участка 4.2. 214		Всего разделов 8	Площадь участка/высоты: 396
02.05.2025г № ИУ001-001/2025-11609+209					
Кадастровый номер: 78:07:00301015:13					
1	2	3	4	5	
70	96218.19	113333.24	-	-	
71	96217.55	112253.89	-	-	
72	96218.81	113376.1	-	-	
73	96218.81	113376.01	-	-	
74	96213.16	113336.82	-	-	
75	96214.23	113336.86	-	-	
76	96211.42	113356.75	*	*	
77	96212.54	113336.49	-	-	
78	96211.81	113336.68	-	-	
79	96211.12	113335.55	-	-	
80	96218.73	113334.91	-	-	
81	96218.06	113334.17	-	-	
82	96209.73	113331.37	-	-	
83	96207.82	113346.05	-	-	
84	96206.97	113345.89	*	*	
85	96206.09	113345.7	-	-	
86	96203.26	113343.38	-	-	
87	96203.5	113344.92	-	-	
88	96203.81	113344.33	-	-	
89	96201.27	113343.63	-	-	
90	96202.83	113342.88	-	-	
91	96202.58	113342	-	-	
92	96201.83	113342.4	-	-	
93	96201.04	113342.66	-	-	
94	96200.2	112242.81	-	-	
95	96199.46	113342.81	*	*	
96	96193.53	113342.69	-	-	
97	96197.71	113342.87	-	-	
98	96198.88	113341.56	-	-	

 <p>МИНИСТЕРСТВО ЛАНДАШЕВОГО И ГОРОДСКОГО СТРОИТЕЛЬСТВА РЕСПУБЛИКИ БЕЛАРУСЬ Учреждение «РЕСПУБЛИКАНСКИЙ ЦЕНТР ЗАКАЗОВ И ПРОЕКТИРОВАНИЯ РАБОТ ПО ОЦЕНКЕ НЕДВИЖИМОСТИ» Средняя ул., д.18, 210140, М.Минск</p>	ИНДИВИДУАЛЬНЫЙ ФАКУЛЬТ
ПЕЧАТЬ ЗАКОННОГО ПРЕДСТАВИТЕЛЯ	ИНДИВИДУАЛЬНЫЙ ФАКУЛЬТ


Лист 215

Земельный участок или объект недвижимости				
Лист № 03 раздела 4.2		Всего земель участка 4.2. 214	Всего разделов 8	Площадь участка/высоты 396
02.05.2025г № ИУ001-001/2025-11609+209				
Кадастровый номер		78:07:003015:12		
1	2	3	4	5
99	96196.34	113341.42	-	-
100	96197.78	112246.79	-	-
101	96195.34	112546.07	-	-
102	96195.03	113339.26	-	-
103	96194.88	113341.46	-	-
104	96194.51	113335.8	-	-
105	96194.41	113335.27	-	-
106	96194.38	113334.9	-	-
107	96194.29	113334.9	-	-
108	96193.42	112318.41	-	-
109	96190.7	112318.14	-	-
110	96190	112317.76	-	-
111	96188.97	112317.28	-	-
112	96188.82	112316.7	-	-
113	96188.38	112316.04	-	-
114	96188.05	112315.33	-	-
115	96187.77	112314.61	-	-
116	96186.95	112314.08	-	-
117	96186.21	112314.22	-	-
118	96185.86	112313.68	-	-
119	96183.62	112312.85	-	-
120	96184.63	112312.18	-	-
121	96184.34	112311.33	-	-
122	96184.22	112310.49	-	-
123	96170.0	112306.95	-	-
124	96164.45	112306.92	-	-
125	96161.56	112306.83	-	-
126	96161.71	112306.80	-	-
127	96161.01	112306.21	-	-

 <p>МИНИСТЕРСТВО ЛАНДАШЕВОГО УСТРОЙСТВА РЕСПУБЛИКИ БЕЛАРУСЬ</p> <p>Учреждение «РЕСПУБЛИКАНСКИЙ ЦЕНТР ЗАДАЧНОГО РЕШЕНИЯ ЗАДАЧ НА ДАННОМ РАЙОНЕ» Средняя ул. д. 10, 210100, М. Г. М. Г.</p>	ИНДИВИДУАЛЬНЫЙ ФИЗИЧЕСКИЙ
Полное наименование заказчика	ИНДИВИДУАЛЬНЫЙ ФИЗИЧЕСКИЙ

Лист 216

Земельный участок или объект недвижимости				
Лист № 03 раздела 4.2		Всего земель участка 4.2. 314	Всего разделов 8	Площадь участка/высоты 396
02.05.2025г № ИУ001-001/2025-11609+209				
Кадастровый номер		78:07:003015:12		
1	2	3	4	5
128	96161.19	112305.66	-	-
129	96160.24	112303.02	-	-
130	96160.08	112304.32	-	-
131	96159.73	112303.31	-	-
132	96158.11	112306.87	-	-
133	96157.0	112297.82	-	-
134	96157.82	112296.95	-	-
135	96157.01	112296.08	-	-
136	96158.19	112295.25	-	-
137	96158.78	112294.47	-	-
139	96159.1	112293.77	-	-
139	96159.73	112293.16	-	-
140	96160.48	112292.48	-	-
141	96161.26	112292.34	-	-
142	96162.1	112292.13	-	-
143	96162.07	112292.08	-	-
144	96163.84	112292.18	-	-
145	96164.67	112292.42	-	-
146	96165.49	112292.51	-	-
147	96166.15	112291.33	-	-
148	96166.76	112291.06	-	-
149	96167.24	112290.69	-	-
150	96167.59	112290.40	-	-
151	96168.07	112290.34	-	-
152	96171.48	112286.07	-	-
153	96172.1	112297.02	-	-
154	96173.51	112297.11	-	-
155	96173.11	112296.88	-	-
156	96187.11	112279.16	-	-

 <p>МИНИСТЕРСТВО ЛАНДАШЕВОГО УСТРОЙСТВА РЕСПУБЛИКИ БЕЛАРУСЬ</p> <p>Учреждение «РЕСПУБЛИКАНСКИЙ ЦЕНТР ЗАДАЧНОГО РЕШЕНИЯ ЗАДАЧ НА ДАННОМ РАЙОНЕ» Средняя ул. д. 10, 210100, М. Г. М. Г.</p>	ИНДИВИДУАЛЬНЫЙ ФИЗИЧЕСКИЙ
Полное наименование заказчика	ИНДИВИДУАЛЬНЫЙ ФИЗИЧЕСКИЙ


Лист 247

Земельный участок или объект недвижимости					
Лист №03 раздела 4.2		Всего земель участка 4.2. 214		Всего разделов 8	Площадь участка/высоты 396
02.06.2026 № ИУ001-001/2025-11609+209					
Кадастровый номер 78.07.001015.13					
1	2	3	4	5	
157	96187.21	112278.47	-	-	
158	96187.28	112277.81	-	-	
159	96187.66	112277.15	-	-	
160	96192.15	112288.37	-	-	
161	96191.51	112288.23	-	-	
162	96192.95	112270.19	-	-	
163	96182.1	112270.3	-	-	
164	96181.24	112270.37	-	-	
165	96180.41	112270.09	-	-	
166	96178.61	112269.78	-	-	
167	96178.89	112269.81	-	-	
168	96178.24	112268.76	-	-	
169	96177.7	112268.1	-	-	
170	96177.28	112267.35	-	-	
171	96177	112266.54	-	-	
172	96176.88	112265.7	-	-	
173	96176.88	112264.85	-	-	
174	96177.01	112264	-	-	
175	96177.3	112263.2	-	-	
176	96177.71	112262.46	-	-	
177	96174.81	112261.11	-	-	
178	96166.94	112259.4	-	-	
179	96166.22	112258.11	-	-	
180	96145.0	112131.2	-	-	
181	96145.05	112130.82	-	-	
182	96144.57	112130.34	-	-	
183	96141.73	112129.74	-	-	
184	96141.8	112129.06	-	-	
185	96142.91	112128.31	-	-	

 <p>МИНИСТЕРСТВО ЛАНДАШЕВАЊА РЕСПУБЛІКІ БЕЛАРУСЬ</p> <p>Цэнтральны офіс дзяржаўнага кадастра Рэспублікі Беларусь</p> <p>Адрас: вул. Савіцкая, 14, 220030</p>	<p>ПІСЬМА НАВЕШАНАГА ЗАКЛЮЧКА</p> <p>ІНДЫВІДУАЛЬНЫ ФАКС</p>
---	---

Лист 248

Земельный участок или объект недвижимости					
Лист №06 раздела 4.2		Всего земель участка 4.2. 314		Всего разделов 8	Площадь участка/высоты 396
02.06.2026 № ИУ001-001/2025-11609+209					
Кадастровый номер 78.07.001015.13					
1	2	3	4	5	
186	96142.7	112127.31	-	-	
187	96142.6	112126.68	-	-	
188	96142.88	112125.85	-	-	
189	96142.81	112125.03	-	-	
190	96141.12	112124.26	-	-	
191	96141.52	112124.56	-	-	
192	96141.09	112124.91	-	-	
193	96141.87	112124.07	-	-	
194	96141.8	112124.2	-	-	
195	96142.88	112124.34	-	-	
196	96144.1	112123.5	-	-	
197	96144.46	112123.72	-	-	
198	96144.06	112123	-	-	
199	96142.56	112122.38	-	-	
200	96146.27	112123.38	-	-	
201	96143.04	112123.3	-	-	
202	96147.81	112123.26	-	-	
203	96148.74	112123.16	-	-	
204	96149.6	112123.21	-	-	
205	96150.49	112123.41	-	-	
206	96151.24	112123.67	-	-	
207	96151.87	112123.92	-	-	
208	96152.61	112124.18	-	-	
209	96153.14	112124.3	-	-	
210	96153.54	112124.26	-	-	
211	96153.8	112124.09	-	-	
212	96153.91	112124.95	-	-	
213	96156.6	112124.51	-	-	
214	96157.18	112124.57	-	-	

 <p>МИНИСТЕРСТВО ЛАНДАШЕВАЊА РЕСПУБЛІКІ БЕЛАРУСЬ</p> <p>Цэнтральны офіс дзяржаўнага кадастра Рэспублікі Беларусь</p> <p>Адрас: вул. Савіцкая, 14, 220030</p>	<p>ПІСЬМА НАВЕШАНАГА ЗАКЛЮЧКА</p> <p>ІНДЫВІДУАЛЬНЫ ФАКС</p>
---	---


Лист 249

Земельный участок или объект недвижимости					
Лист № 07 раздела 4.2		Всего земель участка 4.2. 214		Всего разделов 8	Площадь участка/высоты: 396
02.06.2021г. № ИУ001-001/2021-11609+209					
Кадастровый номер: 78:07:001015:13					
1	2	3	4	5	
215	96158.23	112541.45	--	--	
216	96159.06	112542.28	--	--	
217	96159.92	112542.36	--	--	
218	96160.75	112542.38	--	--	
219	96161.53	112542.09	--	--	
220	96162.34	112541.42	--	--	
221	96162.97	112544.03	--	--	
222	96163.15	112544.77	--	--	
223	96163.73	112245.5	--	--	
224	96163.89	112246.92	--	--	
225	96164.09	112547.18	--	--	
226	96169.91	112549.71	--	--	
227	96177.03	112591.83	--	--	
228	96177.97	112251.72	--	--	
229	96183.8	112254.16	*	*	
230	96184.84	112541.88	--	--	
231	96185.92	112543.74	--	--	
232	96186.41	112253.79	--	--	
233	96187.31	112251.88	--	--	
234	96188.1	112541.87	--	--	
235	96188.87	112251.81	--	--	
236	96189.5	112253.42	--	--	
237	96190.03	112256.14	--	--	
238	96190.43	112256.66	--	--	
239	96192.44	112257.79	--	--	
240	96196.91	112236.78	*	*	
241	96200.32	112251.16	*	*	
242	96203.46	112242.37	--	--	
243	96197.74	112242.8	--	--	

Итого заземление/земельности	 ДОКУМЕНТ ПОДЛИННО КОПИЕ НЕ ПРИНИМАЮТСЯ Сведения об объекте недвижимости Выданы: 02.06.2021г. в 10:00:00ч. Ветеринарная служба Г.Могилы (Специальность: 01.08.02)	Итого земельный фонд
------------------------------	---	----------------------


Лист 250

Земельный участок или объект недвижимости					
Лист № 08 раздела 4.2		Всего земель участка 4.2. 314		Всего разделов 8	Площадь участка/высоты: 396
02.06.2021г. № ИУ001-001/2021-11609+209					
Кадастровый номер: 78:07:001015:13					
1	2	3	4	5	
244	96186.96	112243.1	--	--	
245	96188.14	112241.29	--	--	
246	96193.3	112241.31	--	--	
247	96184.67	112241.2	--	--	
248	96183.67	112241.56	--	--	
249	96182.93	112241.38	--	--	
250	96182.28	112242.09	--	--	
251	96181.67	112241.49	--	--	
252	96180.87	112241.81	--	--	
253	96180.03	112241.39	--	--	
254	96179.22	112241.46	--	--	
255	96178.45	112241.18	--	--	
256	96177.74	112240.70	--	--	
257	96141.72	112218.29	--	--	
258	96143.04	112218.33	*	*	
259	96142.07	112218.22	--	--	
260	96142.13	112217.96	--	--	
261	96141.23	112217.95	--	--	
262	96140.67	112217.02	--	--	
263	96140.07	112216.57	--	--	
264	96137.6	112215.53	--	--	
265	96134.92	112215.19	--	--	
266	96136.12	112214.72	--	--	
267	96133.83	112214.15	--	--	
268	96135	112213.48	--	--	
269	96134.63	112213.73	*	*	
270	96134.35	112213.92	*	*	
271	96134.23	112213.1	--	--	
272	96134.24	112210.26	--	--	

Итого заземление/земельности	 ДОКУМЕНТ ПОДЛИННО КОПИЕ НЕ ПРИНИМАЮТСЯ Сведения об объекте недвижимости Выданы: 02.06.2021г. в 10:00:00ч. Ветеринарная служба Г.Могилы (Специальность: 01.08.02)	Итого земельный фонд
------------------------------	---	----------------------


Лист 211

Земельный участок или объект недвижимости				
Лист № 66 раздела 4.2		Всего листов раздела 4.2 214		Всего разделов 6
02.06.2026 № 03/001-001/2025-11609-4/09		02.06.2026 № 03/001-001/2025-11609-4/09		Платеж листовым выделом 396
Кадастровый номер		78.07.0030015.13		
1	2	3	4	5
273	06134.41	032206.44	-	-
274	06134.7	032209.40	-	-
275	06135.13	032207.92	-	-
276	06135.67	032207.26	-	-
277	06136.31	032206.73	-	-
278	06137.01	032206.3	-	-
279	06137.82	032206	-	-
280	06138.65	032205.84	-	-
281	06141.48	032208.36	-	-
282	06151.88	032212.79	-	-
283	06159.87	032216.44	-	-
284	06181.17	032210.96	-	-
285	06182.2	032210.91	-	-
286	06182.98	032216.75	-	-
287	06185.26	032219.92	*	*
288	06218.12	032213.7	-	-
289	06222.61	032218.4	-	-
3	06231.37	032206.17	*	*

 <p>МИНИСТЕРСТВО ПРИРОДНЫХ РЕСУРСОВ И ОХРАНЫ ОКРУЖАЮЩЕЙ СРЕДЫ РЕСПУБЛИКИ БЕЛАРУСЬ Министерство природных ресурсов и охраны окружающей среды Республики Беларусь Департамент государственного кадастра недвижимости</p>	ИННОВАЦИОННЫЕ ТЕХНОЛОГИИ
---	--------------------------

Лист 212

Земельный участок или объект недвижимости				
Лист № 70 раздела 4.2		Всего листов раздела 4.2 314		Всего разделов 6
02.06.2026 № 03/001-001/2025-11609-4/09		02.06.2026 № 03/001-001/2025-11609-4/09		Платеж листовым выделом 396
Кадастровый номер		78.07.0030015.13		
Сводные характеристики точек границы земельного участка				
Участковый номер выдела 78.07.0030015.13.54				
Система координат СК-1994				
Порядковый номер	Высоты точки, м		Описание ориентации по азимуту	Среднее квадратичное отклонение определения координат характерных точек границы земельного участка, м
	X	Y		
1				
2	06073.78	032218.38	-	-
3	06084.55	032203.34	*	*
4	06185.44	032206.47	-	-
5	06081.46	032215.82	-	-
6	06079.87	032217.79	-	-
7	06067.25	032222.4	-	-
8	06042.98	032223.11	-	-
9	06042.21	032223.2	-	-
10	06029.59	032223.49	-	-
11	06029.35	032224.54	*	*
12	06028.06	032224.75	-	-
13	06028.44	032223.06	-	-
14	06027.81	032223.43	-	-
15	06027.08	032223.94	-	-
16	06026.27	032223.46	-	-
17	06025.42	032223.38	-	-
18	06024.54	032223.42	-	-
19	06023.66	032223.42	-	-
20	06022.82	032223.68	-	-
21	06022.04	032223.06	-	-
22	06018.56	032223.5	*	*
23	06018.86	032223.97	*	*
24	06018.34	032223.46	-	-
25	06017.77	032223.21	-	-

 <p>МИНИСТЕРСТВО ПРИРОДНЫХ РЕСУРСОВ И ОХРАНЫ ОКРУЖАЮЩЕЙ СРЕДЫ РЕСПУБЛИКИ БЕЛАРУСЬ Министерство природных ресурсов и охраны окружающей среды Республики Беларусь Департамент государственного кадастра недвижимости</p>	ИННОВАЦИОННЫЕ ТЕХНОЛОГИИ
---	--------------------------


Лист 233

Земельный участок или объект недвижимости				
Лист № 71 графика 4.2		Всего земель участка 4.2. 214	Всего участка 8	Площадь участка, занятая 396
02.05.2025г № ИУ001-001/2025-11609+209		79.07.0010015.13		
Кадастровый номер		79.07.0010015.13		
1	2	3	4	5
19	96017.99	112251.06	-	-
20	96017.13	112226.79	-	-
21	96017.04	112227.62	-	-
26	96017.05	112228.46	-	-
29	96017.23	112230.23	-	-
30	96017.56	112240.06	-	-
31	96017.95	112240.77	-	-
32	96018.54	112251.41	-	-
33	96019.19	112251.85	-	-
34	96024.4	112257.56	-	-
35	96029.05	112255.9	-	-
36	96029.79	112256.15	-	-
37	96028.48	112256.29	-	-
38	96027.23	112256.71	-	-
39	96027.97	112256.75	-	-
40	96014.62	112254.98	-	-
41	96014.68	112253.81	-	-
42	96014.88	112250.62	-	-
43	96035.21	112257.46	-	-
44	96015.71	112258.18	-	-
45	96036.3	112258.3	-	-
46	96034.89	112258.32	-	-
47	96037.76	112258.71	-	-
48	96031.54	112258.96	-	-
49	96039.44	112258.66	-	-
50	96040.3	112248.02	-	-
51	96041.14	112259.83	-	-
52	96041.93	112259.41	-	-
53	96042.66	112259.66	-	-

Итого заземельных участков	 Министерство земельных и имущественных отношений Республики Беларусь Национальный центр кадастрового учета недвижимости Белорусский государственный кадастровый реестр недвижимости Белорусский государственный кадастровый реестр недвижимости Белорусский государственный кадастровый реестр недвижимости	Итого заземельных участков
----------------------------	--	----------------------------

Лист 234

Земельный участок или объект недвижимости				
Лист № 71 графика 4.2		Всего земель участка 4.2. 314	Всего участка 8	Площадь участка, занятая 396
02.05.2025г № ИУ001-001/2025-11609+209		79.07.0010015.13		
Кадастровый номер		79.07.0010015.13		
1	2	3	4	5
54	96043.82	112259.46	-	-
55	96043.82	112257.79	-	-
56	96040.9	112251.03	-	-
57	96048.36	112252.37	-	-
58	96049.15	112252.28	-	-
59	96069.93	112252.07	-	-
60	96074.88	112250.22	-	-
61	96075.2	112252.97	-	-
62	96078.74	112248.46	-	-
63	96082.68	112247.77	-	-
64	96061.8	112247.75	-	-
65	96060.94	112247.89	-	-
66	96066.12	112248.17	-	-
67	96059.56	112248.59	-	-
68	96058.03	112249.14	-	-
69	96058.11	112249.8	-	-
70	96057.66	112250.95	-	-
71	96057.49	112251.36	-	-
72	96057.18	112252.91	-	-
73	96057.17	112253.06	-	-
74	96057.3	112253.05	-	-
75	96057.59	112254.77	-	-
76	96058.02	112255.53	-	-
77	96058.56	112256.21	-	-
78	96059.22	112256.76	-	-
79	96059.97	112257.25	-	-
80	96060.76	112257.56	-	-
81	96061.61	112257.71	-	-
82	96062.08	112258.96	-	-

Итого заземельных участков	 Министерство земельных и имущественных отношений Республики Беларусь Национальный центр кадастрового учета недвижимости Белорусский государственный кадастровый реестр недвижимости Белорусский государственный кадастровый реестр недвижимости Белорусский государственный кадастровый реестр недвижимости	Итого заземельных участков
----------------------------	--	----------------------------


Лист 215

Земельный участок или объект недвижимости					
Лист № 74 раздела 4.2		Всего земель участка 4.2. 214		Всего разделов 8	Площадь участка/высоты 396
02.05.2025г № ИУ/01-001/2025-116094209					
Кадастровый номер 78:07:001015:12					
1	2	3	4	5	
83	90093.62	113266.1	-	-	
84	90093.02	112286,07	-	-	
87	90093.23	113292.76	-	-	
86	90090.06	113301.41	-	-	
87	90090.49	113306.19	-	-	
88	90090.26	113307,02	-	-	
88	90090.18	113307,88	-	-	
90	90090.1	113320,66	-	-	
91	90090.19	113321,91	-	-	
92	90090.67	113324	-	-	
93	90091.00	113331,78	-	-	
94	90091.77	113334,28	-	-	
97	90091.00	113334,97	-	-	
98	90092.32	113335,61	-	-	
97	90092.73	113336.2	*	*	
98	90091.24	113336,77	-	-	
99	90093.04	113338,74	-	-	
100	90093.09	113341,66	-	-	
101	90096.14	113350,31	-	-	
102	90096.28	113381.19	-	-	
103	90096.74	113382,03	-	-	
104	90097.02	113383,81	-	-	
105	90097.59	113393,40	-	-	
106	90098.28	113394,07	-	-	
107	90099.06	113394,81	-	-	
108	90099.9	113394,81	-	*	
109	90099.78	113394,95	-	*	
110	90091.68	113391.04	-	-	
111	90101.00	113391.58	-	-	

Итого заземельных участков	 Министерство природных ресурсов и экологии Республики Беларусь Департамент государственного кадастра недвижимости Республика Беларусь, г. Минск, ул. М. Горького, 101	Индивидуальный документ
----------------------------	---	-------------------------

Лист 216

Земельный участок или объект недвижимости					
Лист № 74 раздела 4.2		Всего земель участка 4.2. 314		Всего разделов 8	Площадь участка/высоты 396
02.05.2025г № ИУ/01-001/2025-116094209					
Кадастровый номер 78:07:001015:12					
1	2	3	4	5	
112	90112.01	113394,26	-	-	
113	90112.12	112295,18	-	-	
114	90117.77	113397,94	-	-	
115	90128.49	113397,09	-	-	
116	90178.22	113341,01	-	-	
117	90179.87	113341,82	-	-	
118	90190.67	113341,91	-	-	
119	90181.39	113347,16	-	-	
120	90182.21	113348,20	-	-	
121	90183.04	113349,27	-	-	
122	90183.87	113349,13	-	-	
123	90184.01	113344,85	-	-	
124	90182.23	112341,44	-	-	
125	90182.99	113342,92	-	-	
126	90198.54	113343.2	*	*	
127	90198.99	113342,61	-	-	
128	90181.37	113339,06	-	-	
129	90188.66	113339,12	-	-	
130	90188.81	113339,24	-	-	
131	90188.82	113337,36	-	-	
132	90188.68	113336,49	-	-	
133	90189.4	113335,64	-	-	
134	90187.99	113334,85	-	-	
135	90187.68	113334,14	-	-	
136	90186.82	113331,75	-	-	
137	90186.08	113331,03	-	-	
138	90187.28	113332,65	-	-	
139	90181.47	113332,42	-	-	
140	90183.54	113332,42	-	-	

Итого заземельных участков	 Министерство природных ресурсов и экологии Республики Беларусь Департамент государственного кадастра недвижимости Республика Беларусь, г. Минск, ул. М. Горького, 101	Индивидуальный документ
----------------------------	---	-------------------------


Лист 237

Земельный участок или объект недвижимости					
Лист № 75 раздела 4.2		Всего земель участка 4.2. 214		Всего разделов 8	Площадь участка/выдела 396
02.05.2025г № ИУ001-001/2025-116094209					
Кадастровый номер 78:07:001015:13					
1	2	3	4	5	
141	96182.66	113382.97	--	--	
142	96181.79	113382.70	--	--	
143	96180.97	113382.9	--	--	
144	96180.21	113381.30	--	--	
145	96179.54	113381.04	--	--	
146	96178.12	113381.06	--	--	
147	96172.57	113380.70	--	--	
148	96172.09	113380.65	--	--	
149	96171.49	113380.86	--	--	
150	96170.78	113380.44	--	--	
151	96129.99	113380.09	--	--	
152	96129.14	113380.70	--	--	
153	96128.23	113380.67	--	--	
154	96127.37	113380.73	--	--	
155	96126.5	113380.94	--	--	
156	96125.69	113380.1	--	--	
157	96124.93	113380.8	--	--	
158	96124.32	113380.43	--	--	
159	96123.8	113380.15	--	--	
160	96123.42	113380.06	--	--	
161	96123.2	113381.82	--	--	
162	96120.92	113382.22	--	--	
163	96120.43	113381.5	--	--	
164	96119.87	113380.87	--	--	
165	96119.19	113380.33	--	--	
166	96118.43	113380.97	--	--	
167	96117.61	113380.69	--	--	
168	96116.77	113380.40	--	--	
169	96115.91	113380.61	--	--	

 <p>МИНИСТЕРСТВО НЕДВИЖИМОСТИ РЕПУБЛИКИ БЕЛАРУСЬ Управление государственного кадастра недвижимости и геоинформационных систем Департамент «Г.И.С.С.С.С.»</p>	ИНДИВИДУАЛЬНЫЙ ФИСКАЛ
---	-----------------------

Лист 238

Земельный участок или объект недвижимости					
Лист № 76 раздела 4.2		Всего земель участка 4.2. 314		Всего разделов 8	Площадь участка/выдела 396
02.05.2025г № ИУ001-001/2025-116094209					
Кадастровый номер 78:07:001015:13					
1	2	3	4	5	
170	96115.07	113380.76	--	--	
171	96114.29	113380.1	--	--	
172	96113.55	113380.56	--	--	
173	96112.93	113381.11	--	--	
174	96112.27	113381.77	--	--	
175	96111.86	113382.82	--	--	
176	96111.67	113381.31	--	--	
177	96111.54	113384.18	--	--	
178	96110.67	113384.31	--	--	
179	96110.22	113382.71	--	--	
180	96109.67	113382.01	--	--	
181	96109	113382.01	--	--	
182	96108.24	113381.39	--	--	
183	96107.8	113381.2	--	--	
184	96106.52	113381.02	--	--	
185	96105.63	113380.96	--	--	
186	96104.74	113381.12	--	--	
187	96103.89	113381.4	--	--	
188	96103.3	113381.82	--	--	
189	96102.58	113382.38	--	--	
190	96101.9	113381.65	--	--	
191	96101.53	113381.92	--	--	
192	96095.76	113384.41	--	--	
193	96093.58	113380.87	--	--	
194	96092.67	113380.65	--	--	
195	96091.48	113380.46	--	--	
196	96089.27	113380.15	--	--	
197	96088	113380.71	--	--	
198	96100.41	113380.16	--	--	

 <p>МИНИСТЕРСТВО НЕДВИЖИМОСТИ РЕПУБЛИКИ БЕЛАРУСЬ Управление государственного кадастра недвижимости и геоинформационных систем Департамент «Г.И.С.С.С.С.»</p>	ИНДИВИДУАЛЬНЫЙ ФИСКАЛ
---	-----------------------


Лист 239

Земельный участок или объект недвижимости					
Лист № 77 раздела 4.2		Всего земельный участок 4.2. 214		Всего разделов 8	Площадь участка/высоты: 396
02.06.2025г № ИУ001-001/2025-11609+209					
Кадастровый номер: 78:07:0030515.13					
1	2	3	4	5	
199	96101.18	113338.7	--	--	
200	96101.0	112237.77	--	--	
201	96101.89	115536.97	--	--	
202	96102.04	115336.13	--	--	
203	96102.05	113333.20	--	--	
204	96101.92	115334.35	--	--	
205	96101.64	113331.05	--	--	
206	96101.24	113332.0	--	--	
207	96100.71	115332.34	--	--	
208	96100.08	115331.67	--	--	
209	96099.36	115331.22	--	--	
210	96098.18	113330.0	--	--	
211	96098.54	115330.00	--	--	
212	96098.35	113328.18	--	--	
213	96098.01	113328.36	*	*	
214	96097.87	113327.65	--	--	
215	96098.04	111427	--	--	
216	96096.3	113326.47	--	--	
217	96095.54	113326.07	--	--	
218	96093.87	113325.66	--	--	
219	96093.87	113325.17	--	--	
220	96093.7	113324.91	--	--	
221	96093.04	113321.46	--	--	
222	96093.52	113321.01	--	--	
223	96093.25	113321.81	--	--	
224	96094.79	113321.07	--	--	
225	96093.24	113318.89	*	*	
226	96093.19	113318.76	--	--	
227	96093.06	113317.84	--	--	

 <p>МИНИСТЕРСТВО ЛАНДШАФТНОГО СТРОИТЕЛЬСТВА И УРБАНИСТИКИ РЕСПУБЛИКИ БЕЛАРУСЬ</p>	ИНДИВИДУАЛЬНЫЙ ФИЗИЧЕСКИЙ
ИМЯ И ФАМИЛИЯ ЗАКАЗЧИКА РАБОТЫ	ИНДИВИДУАЛЬНЫЙ ФИЗИЧЕСКИЙ

Лист 240

Земельный участок или объект недвижимости					
Лист № 78 раздела 4.2		Всего земельный участок 4.2. 214		Всего разделов 8	Площадь участка/высоты: 396
02.06.2025г № ИУ001-001/2025-11609+209					
Кадастровый номер: 78:07:0030515.13					
1	2	3	4	5	
228	96092.85	113317.05	--	--	
229	96093.02	112218.27	--	--	
230	96093.16	113317.46	--	--	
231	96093.06	113314.69	--	--	
232	96092.78	113313.95	--	--	
233	96092.46	113313.3	--	--	
234	96092.02	113312.85	--	--	
235	96091.49	113311.98	--	--	
236	96090.87	113311.43	--	--	
237	96090.18	113311.07	--	--	
238	96090.17	113309.31	--	--	
239	96094.33	113302.14	--	--	
240	96093.18	113302.00	--	--	
241	96093.87	113301.39	--	--	
242	96096.73	113301.01	*	*	
243	96093.43	113301.16	--	--	
244	96098.06	113300.89	--	--	
245	96098.59	113300.01	--	--	
246	96101.0	113300.4	--	--	
247	96102.43	113300.99	--	--	
248	96103.04	113301.49	--	--	
249	96103.75	113301.89	--	--	
250	96104.5	113302.14	--	--	
251	96105.29	113302.42	--	--	
252	96106.09	113302.37	--	--	
253	96106.89	113302.85	--	--	
254	96107.66	113302.01	--	--	
255	96108.0	113301.76	--	--	
256	96109.01	113301.13	--	--	

 <p>МИНИСТЕРСТВО ЛАНДШАФТНОГО СТРОИТЕЛЬСТВА И УРБАНИСТИКИ РЕСПУБЛИКИ БЕЛАРУСЬ</p>	ИНДИВИДУАЛЬНЫЙ ФИЗИЧЕСКИЙ
ИМЯ И ФАМИЛИЯ ЗАКАЗЧИКА РАБОТЫ	ИНДИВИДУАЛЬНЫЙ ФИЗИЧЕСКИЙ


Лист 261

Земельный участок или объект недвижимости					
Лист № 79 раздела 4.2		Всего земель участка 4.2. 214		Всего разделов 8	Площадь участка/высоты 396
02.06.2025г № ИУ001-061/2025-116094209					
Кадастровый номер: 78.07.001015.13					
1	2	3	4	5	6
257	96177.24	113301.06	-	-	-
258	96128.06	112202.17	-	-	-
259	96133.75	112594.42	-	-	-
260	96133.72	112509.60	-	-	-
261	96133.26	113110.45	-	-	-
262	96122.91	113111.2	-	-	-
263	96122.03	112312.13	-	-	-
264	96132.57	113113.1	-	-	-
265	96132.99	113117.30	-	-	-
266	96132.72	112316.21	-	-	-
267	96132.89	113317	-	-	-
268	96132.39	112517.73	-	-	-
269	96132.01	112518.98	-	-	-
270	96132.51	113318.95	-	-	-
271	96133.01	113219.6	*	*	-
272	96133.05	113220.2	-	-	-
273	96133.13	113220.68	-	-	-
274	96133.36	113220.9	-	-	-
275	96133.74	113227.09	-	-	-
276	96136.28	113228.4	-	-	-
277	96136.67	113229.61	-	-	-
278	96137.59	113229.5	-	-	-
279	96138.38	113229.86	-	-	-
280	96139.23	113230.08	-	-	-
281	96140.1	113230.17	-	-	-
282	96140.96	113230.06	-	-	-
283	96141.8	113229.83	-	-	-
284	96142.99	113230.45	-	-	-
285	96143.8	113229.96	-	-	-

ИПРЕДПРИЯТИЕ ЗАКОННОСТИ	 ДОКУМЕНТ ПОДЛИННО КОПИИ НЕ ПРИНИМАЮТСЯ Ссылка на Единый государственный реестр недвижимости: 78.07.001015.13/001/2025-116094209 Дата документа: 02.06.2025 г. 16:05:07	ИНДИВИДУАЛЬНЫЙ ФИЗИЧЕСКИЙ
-------------------------	---	---------------------------

Лист 262

Земельный участок или объект недвижимости					
Лист № 08 раздела 4.2		Всего земель участка 4.2. 314		Всего разделов 8	Площадь участка/высоты 396
02.06.2025г № ИУ001-061/2025-116094209					
Кадастровый номер: 78.07.001015.13					
1	2	3	4	5	6
286	96143.91	113228.82	-	-	-
287	96144.4	113227.6	-	-	-
288	96144.19	113226.81	-	-	-
289	96144.98	113225.96	-	-	-
290	96143.05	113223.1	-	-	-
291	96143.01	113223.25	-	-	-
292	96144.21	113217.81	-	-	-
293	96143.71	113216.68	-	-	-
294	96143.78	113206.46	-	-	-
292	96143.05	112995.77	-	-	-
296	96142.69	112994.9	-	-	-
297	96143.16	112994.06	-	-	-
298	96142.75	112993.31	-	-	-
299	96142.18	112992.66	-	-	-
300	96142.45	112992.1	*	*	-
301	96146.72	112991.86	-	-	-
302	96148.89	112991.39	-	-	-
303	96149.02	112991.25	-	-	-
304	96148.14	112991.26	-	-	-
305	96147.28	112991.43	-	-	-
306	96146.68	112991.75	-	-	-
307	96145.75	112991.2	-	-	-
308	96145.05	112991.78	-	-	-
309	96143.51	112991.47	-	-	-
310	96144.09	112991.24	-	-	-
311	96146.39	112991.39	-	-	-
312	96148.63	112991.73	-	-	-
313	96146.09	112990.85	-	-	-
314	96099.14	112289.71	-	-	-

ИПРЕДПРИЯТИЕ ЗАКОННОСТИ	 ДОКУМЕНТ ПОДЛИННО КОПИИ НЕ ПРИНИМАЮТСЯ Ссылка на Единый государственный реестр недвижимости: 78.07.001015.13/001/2025-116094209 Дата документа: 02.06.2025 г. 16:05:07	ИНДИВИДУАЛЬНЫЙ ФИЗИЧЕСКИЙ
-------------------------	---	---------------------------


Лист 263

Земельный участок или объект недвижимости				
Лист № 01 раздела 4.2	Всего земель участка 4.2. 214	Всего разделов 0	Площадь участка/высоты: 396	
02.06.2025г № 03/001-001/2025-11609+209				
Кадастровый номер: 78:07:0030515.13				
1	2	3	4	5
315	90099.03	112285.82	--	--
316	90097.95	112284.73	--	--
317	90097.77	112283.8	--	--
318	90096.37	112284.42	--	--
319	90099.08	112284.05	--	--
320	90099.87	112285.16	--	--
321	90100.71	112285.95	--	--
322	90101.87	112285.64	--	--
323	90102.47	112283.39	--	--
324	90102.28	112283.37	--	--
325	90104.09	112285.01	--	--
326	90104.83	112284.82	--	--
327	90103.44	112283.91	--	--
328	90103.95	112283.2	--	--
329	90106.11	112282.41	--	--
330	90106.56	112281.87	--	--
331	90104.63	112280.7	--	--
332	90106.58	112279.83	--	--
333	90106.57	112279.06	--	--
334	90099.04	112280.68	--	--
335	90099.62	112280.64	--	--
336	90099.2	112280.28	--	--
337	90098.65	112280.7	--	--
338	90098.1	112280.21	--	--
339	90092.28	112284.11	--	--
340	90091.98	112281.89	--	--
341	90091.2	112280.34	--	--
342	90093.51	112281	--	--
343	90096.16	112281.23	--	--

 <p>МИНИСТЕРСТВО ЛАНДШАФТНОГО СТРОИТЕЛЬСТВА И АРХИТЕКТУРЫ РЕСПУБЛИКИ БЕЛАРУСЬ Учреждение: ГОСУДАРСТВЕННЫЙ ЦЕНТР НАУЧНО-ИССЛЕДОВАТЕЛЬСКОГО И ТЕХНИЧЕСКОГО ОБЕСПЕЧЕНИЯ РАБОТЫ Земельно-кадастровый отдел</p>	ИНДИВИДУАЛЬНЫЙ ФИЗИЧЕСКИЙ
Полное наименование заказчика	ИНДИВИДУАЛЬНЫЙ ФИЗИЧЕСКИЙ

Лист 264

Земельный участок или объект недвижимости				
Лист № 02 раздела 4.2	Всего земель участка 4.2. 314	Всего разделов 0	Площадь участка/высоты: 396	
02.06.2025г № 03/001-001/2025-11609+209				
Кадастровый номер: 78:07:0030515.13				
1	2	3	4	5
344	90097.21	112281.88	--	--
345	90098.1	112281.26	--	--
346	90098.93	112281.07	--	--
347	90099.74	112280.7	--	--
348	90100.46	112280.21	--	--
349	90101.09	112280.6	--	--
350	90101.6	112280.9	--	--
351	90101.94	112281.12	--	--
352	90102.22	112281.28	--	--
353	90102.72	112280.41	--	--
354	90102.23	112281.54	--	--
355	90102.04	112284.69	--	--
356	90101.68	112282.9	--	--
357	90101.2	112283.18	--	--
358	90100.59	112282.55	--	--
359	90099.89	112282.04	--	--
360	90098.11	112281.86	--	--
361	90087.91	112277.22	--	--
362	90086.87	112277.02	--	--
363	90086.72	112276.85	--	--
364	90086.94	112274.99	--	--
365	90087.34	112284.47	--	--
366	90105.12	112280.24	--	--
367	90119.4	112284.68	--	--
368	90120.26	112281.06	--	--
369	90121.29	112281.65	--	--
370	90122.98	112280.13	--	--
371	90124.81	112280.49	--	--
372	90124.61	112280.71	--	--

 <p>МИНИСТЕРСТВО ЛАНДШАФТНОГО СТРОИТЕЛЬСТВА И АРХИТЕКТУРЫ РЕСПУБЛИКИ БЕЛАРУСЬ Учреждение: ГОСУДАРСТВЕННЫЙ ЦЕНТР НАУЧНО-ИССЛЕДОВАТЕЛЬСКОГО И ТЕХНИЧЕСКОГО ОБЕСПЕЧЕНИЯ РАБОТЫ Земельно-кадастровый отдел</p>	ИНДИВИДУАЛЬНЫЙ ФИЗИЧЕСКИЙ
Полное наименование заказчика	ИНДИВИДУАЛЬНЫЙ ФИЗИЧЕСКИЙ


Лист 285

Земельный участок или объект недвижимости				
Лист № 03 раздела 4.2		Всего земель участка 4.2. 214	Всего разделов 8	Площадь участка/высоты 396
02.05.2025 № ИУ001-001/2025-116094209				
Кадастровый номер		78.07.001015.13		
1	2	3	4	5
173	86136.74	112246.13	-	-
174	86131.61	112240.99	-	-
175	86132.46	112239.80	-	-
176	86131.25	112239.46	-	-
177	86133.05	112241.97	-	-
178	86134.54	112241.34	-	-
179	86125.03	112237.01	-	-
180	86125.44	112236.81	-	-
181	86123.69	112237.95	-	-
182	86122.71	112239.67	-	-
183	86125.81	112239.2	-	-
184	86123.37	112233.36	-	-
187	86123.29	112232.91	-	-
189	86125.59	112231.65	-	-
187	86123.48	112236.79	*	*
188	86122.22	112229.97	-	-
189	86124.83	112229.2	-	-
190	86124.1	112228.71	-	-
191	86123.67	112227.95	-	-
192	86122.84	112227.46	-	-
193	86122.15	112227.12	-	-
194	86121.21	112226.93	-	-
195	86120.45	112226.89	-	-
196	86120.73	112226.69	-	-
197	86120.99	112226.4	-	-
198	86124.23	112226.63	-	*
199	86122.31	112226.76	-	*
190	86122.08	112226.06	-	-
191	86126.52	112225.43	-	-

 Министерство земельных и имущественных отношений Республики Беларусь Национальный центр кадастрового учета недвижимости Белорусский государственный кадастровый реестр недвижимости Белорусский государственный кадастровый реестр недвижимости Белорусский государственный кадастровый реестр недвижимости	ИНДИВИДУАЛЬНЫЙ ФИЗИЧЕСКИЙ
Полное наименование собственности	ИНДИВИДУАЛЬНЫЙ ФИЗИЧЕСКИЙ

Лист 286

Земельный участок или объект недвижимости				
Лист № 03 раздела 4.2		Всего земель участка 4.2. 214	Всего разделов 8	Площадь участка/высоты 396
02.05.2025 № ИУ001-001/2025-116094209				
Кадастровый номер		78.07.001015.13		
1	2	3	4	5
192	86122.84	112227.46	-	-
193	86122.15	112227.12	-	-
194	86121.21	112226.93	-	-
195	86120.45	112226.89	-	-
196	86120.73	112226.69	-	-
197	86120.99	112226.4	-	-
198	86124.23	112226.63	-	*
199	86122.31	112226.76	-	*
190	86122.08	112226.06	-	-
191	86126.52	112225.43	-	-
192	86119.63	112221.42	-	-
193	86119.14	112221.81	-	*
194	86118.56	112221.27	-	-
194	86117.9	112221.82	-	-
195	86117.17	112221.3	-	-
196	86116.43	112221.29	*	*
197	86115.62	112221.21	-	-
198	86113.02	112220.96	-	-
199	86114.29	112220.03	-	-
200	86113.49	112219.63	-	-
201	86112.64	112219.36	-	-
202	86111.75	112219.20	-	-
203	86110.87	112219.36	-	-
204	86110.23	112219.39	-	-
205	86109.46	112219.45	-	-
206	86108.64	112219.02	-	-
207	86107.79	112219.36	-	*
208	86106.92	112219.87	-	-
209	86106.07	112219.02	-	-
210	86105.24	112218.41	-	-

 Министерство земельных и имущественных отношений Республики Беларусь Национальный центр кадастрового учета недвижимости Белорусский государственный кадастровый реестр недвижимости Белорусский государственный кадастровый реестр недвижимости Белорусский государственный кадастровый реестр недвижимости	ИНДИВИДУАЛЬНЫЙ ФИЗИЧЕСКИЙ
Полное наименование собственности	ИНДИВИДУАЛЬНЫЙ ФИЗИЧЕСКИЙ


Лист 287

Земельный участок или объект недвижимости					
Лист № 85 раздела 4.2		Всего земель раздела 4.2, 214		Всего разделов 8	Площадь земель раздела 396
02.06.2025г. № ПУ01-001/2025-116094209					
Кадастровый номер: 78.07.001015.13					
1	2	3	4	5	
411	86104.09	112218.73	-	-	-
412	86104.22	112218.20	-	-	-
413	86103.26	112219.95	-	-	-
414	86092.6	112215.79	-	-	-
415	86095.18	112208.66	-	-	-
416	86095.55	112209.02	-	-	-
417	86095.67	112209.30	-	-	-
418	86096.41	112209.18	-	-	-
419	86097.1	112208.8	-	-	-
410	86097.72	112208.84	-	-	-
411	86098.28	112209.79	-	-	-
412	86098.54	112209.17	-	-	-
413	86099.1	112204.47	-	-	-
414	86098.35	112201.75	-	-	-
415	86100.07	112196.71	*	*	-
416	86100.01	112198.87	-	-	-
417	86099.88	112198.01	-	-	-
418	86098.54	112197.24	*	*	-
419	86099.09	112198.51	-	-	-
410	86091.52	112195.88	-	-	-
411	86091.52	112195.88	-	-	-
412	86095.26	112184.51	-	-	-
413	86094.48	112184.55	-	-	-
414	86093.73	112194.66	-	-	-
415	91001	112191.04	-	-	-
416	86092.31	112185.32	*	*	-
417	86091.73	112195.5	*	*	-
418	86086.6	112186.45	-	-	-
1	86075.78	112181.38	-	-	-

Итого выделенных земельных участков	 ДОКУМЕНТ ПОДЛИННО КОПИИ НЕ ПРИНИМАЮТСЯ Сведения об объектах недвижимости Владельцы: ФЕДЕРАЛЬНОЕ АГЕНТСТВО УПРАВЛЕНИЯ ИТЕРАРИОМ НЕДВИЖИМОСТИ Дата выдана: 01.06.2025 г. № 02/05	Итого земель, выделены
-------------------------------------	---	------------------------

Лист 288

Земельный участок или объект недвижимости					
Лист № 86 раздела 4.2		Всего земель раздела 4.2, 314		Всего разделов 8	Площадь земель раздела 396
02.06.2025г. № ПУ01-001/2025-116094209					
Кадастровый номер: 78.07.001015.13					
Сводный перечень земель границах частей (частей) земельного участка Участковый номер земли: 78.07.001015.13/53 Система координат СК-1994					
Порядковый номер	Выделенный №		Описание выделенных по местности	Средняя квадратичная погрешность определения координат характерных точек границ земельного участка, м	
	Х	У		4	5
1					
1	95688.18	112104.13	-	-	-
2	95692.72	112108.98	*	*	-
3	86090.31	112316.37	-	-	-
4	86090.91	112317.32	-	-	-
5	86090.74	112317.99	-	-	-
6	95696.66	112318.8	-	-	-
7	95699.74	112316.65	-	-	-
8	86090.06	112320.47	-	-	-
9	86090.32	112321.25	-	-	-
10	86094.11	112322.96	*	*	-
11	86077.86	112351.83	-	-	-
12	86068.79	112347.83	-	-	-
13	95978.03	112346.78	-	-	-
14	95978.87	112346.68	-	-	-
15	95971.27	112349.81	-	-	-
16	95971.54	112344.42	-	-	-
17	95971.68	112341.68	-	-	-
18	95971.64	112342.82	-	-	-
19	95971.88	112351.98	-	-	-
20	95971.18	112341.15	-	-	-
21	95976.74	112340.46	*	*	-
22	95978.15	112343.81	*	*	-
23	95688.54	112340.37	-	-	-
24	95688.8	112338.83	-	-	-

Итого выделенных земельных участков	 ДОКУМЕНТ ПОДЛИННО КОПИИ НЕ ПРИНИМАЮТСЯ Сведения об объектах недвижимости Владельцы: ФЕДЕРАЛЬНОЕ АГЕНТСТВО УПРАВЛЕНИЯ ИТЕРАРИОМ НЕДВИЖИМОСТИ Дата выдана: 01.06.2025 г. № 02/05	Итого земель, выделены
-------------------------------------	---	------------------------


Лист 249

Земельный участок или объект недвижимости					
Лист № 87 раздела 4.2		Всего земель участка 4.2. 214		Всего разделов 8	Площадь участка/высоты: 396
02.05.2025г № ИУ/001-001/2025-11609+209					
Кадастровый номер: 78.07.001015.13					
1	2	3	4	5	
17	95961	113348.55	-	-	
20	95967.17	113338.39	-	-	
27	95966.52	113338.30	-	-	
28	95965.48	113338.52	-	-	
29	95969.53	113340.97	-	-	
30	95966.74	113338.39	-	-	
31	95972.92	113341.04	-	-	
32	95947.83	113328.15	-	-	
33	95932.83	113318.90	-	-	
34	95928.21	113314.83	-	-	
35	95928.79	113313.7	-	-	
36	95927.19	113312.96	-	-	
37	95927.69	113312.17	-	-	
38	95927.06	113311.33	-	-	
39	95927.69	113310.48	*	*	
40	95927.44	113309.64	-	-	
41	95927.29	113308.83	-	-	
42	95926.88	113308.08	-	-	
43	95926.57	113307.4	-	-	
44	95923.74	113306.83	-	-	
45	95923.02	113306.37	-	-	
46	95924.24	113306.03	-	-	
47	95921.41	113305.84	-	-	
48	95922.56	113305.79	-	-	
49	95921.71	113305.26	-	-	
50	95920.9	113306.12	*	*	
51	95914.07	113308.77	*	*	
52	95908.93	113313.15	-	-	
53	95908.59	113311.26	-	-	

Итого заземельных участков	 Министерство земельных и имущественных отношений Республики Беларусь Уполномоченный орган государственной власти Республики Беларусь Национальное агентство по кадастровому учету и геоинформатике Белоруссия, г. Минск, ул. М. Гомельского, 10/10/10	Итого за участки
----------------------------	--	------------------

Лист 250

Земельный участок или объект недвижимости					
Лист № 88 раздела 4.2		Всего земель участка 4.2. 314		Всего разделов 8	Площадь участка/высоты: 396
02.05.2025г № ИУ/001-001/2025-11609+209					
Кадастровый номер: 78.07.001015.13					
1	2	3	4	5	
54	95907.67	113314.72	-	-	
55	95907.01	113314.57	-	-	
56	95904.94	113312.27	-	-	
57	95901	113321.89	-	-	
58	95903.82	113323.41	-	-	
59	95906.5	113321.13	-	-	
60	95904.21	113324.95	*	*	
61	95906.66	113323.79	-	-	
62	95904.04	113320.84	-	-	
63	95909.21	113327.46	-	-	
64	95909.49	113329.29	-	-	
65	95908.91	113329.03	-	-	
66	95906.43	113326.89	-	-	
67	95908.09	113330.25	-	-	
68	95909.82	113330.7	*	*	
69	95901.61	113331.01	-	-	
70	95902.84	113331.19	-	-	
71	95903.3	113331.22	-	-	
72	95904.14	113331.1	-	-	
73	95904.96	113330.84	-	-	
74	95903.71	113330.45	-	-	
75	95906.99	113329.04	-	-	
76	95906.93	113329.87	-	-	
77	95907.8	113329.99	-	-	
78	95908.13	113330.57	-	-	
79	95904.85	113331.04	*	*	
80	95909.64	113331.37	-	-	
81	95910.47	113341.96	-	-	
82	95911.13	113341.81	-	-	

Итого заземельных участков	 Министерство земельных и имущественных отношений Республики Беларусь Уполномоченный орган государственной власти Республики Беларусь Национальное агентство по кадастровому учету и геоинформатике Белоруссия, г. Минск, ул. М. Гомельского, 10/10/10	Итого за участки
----------------------------	--	------------------


Лист 271

Земельный участок или объект недвижимости					
Лист № 09 раздела 4.2		Всего земель участка 4.2. 214		Всего разделов 8	Площадь участка/высоты 396
02.05.2025 № 03/001/001/2025-11609+209					
Кадастровый номер		78:07:003015:13			
1	2	3	4	5	
83	95912.18	113381.91	-	-	
84	95912	112281.27	-	-	
85	95913.77	113530.89	-	-	
86	95914.36	113330.30	-	-	
87	95915.08	113320.77	-	-	
88	95900.77	113322.75	-	-	
89	95925.71	113330.94	-	-	
90	95947.21	113340.75	-	-	
91	95948.22	113341.32	-	-	
92	95949.33	113342.31	-	-	
93	95949.41	113343.06	-	-	
94	95949.89	113343.76	-	-	
95	95949.48	113343.4	-	-	
96	95947.06	113344.95	-	-	
97	95946.52	113345.65	-	-	
98	95946.13	113346.45	-	-	
99	95945.87	113347.3	-	-	
100	95947.78	113348.13	-	-	
101	95947.84	113349.06	-	-	
102	95946.07	113349.95	-	-	
103	95946.42	113350.73	-	-	
104	95946.92	113351.46	-	-	
105	95947.54	113352.09	-	-	
106	95948.26	113352.8	-	-	
107	95949.07	113353.98	-	-	
108	95949.93	113355.23	-	-	
109	95948.57	113357.6	-	-	
110	95948.01	113361.14	-	-	
111	95944.34	113367.78	-	-	

 <p>МИНИСТЕРСТВО ЛАНДШАФТНОГО СТРОИТЕЛЬСТВА, УРБАНИСТИКИ И СТРОИТЕЛЬСТВА РЕСПУБЛИКИ БЕЛАРУСЬ Учреждение «РЕСПУБЛИКАНСКИЙ ЦЕНТР ЗАДАЧНИКОВ И ТЕХНИЧЕСКОГО ПОДСОЧЕТА ЗАДАЧНИКОВ» Средняя ул., д. 10, 210010, г. Минск</p>	ИНДИВИДУАЛЬНЫЙ ФИЗИЧЕСКИЙ
ПЕЧАТЬ ЗАКОННОГО ПРЕДСТАВИТЕЛЯ	ИНДИВИДУАЛЬНЫЙ ФИЗИЧЕСКИЙ

Лист 272

Земельный участок или объект недвижимости					
Лист № 09 раздела 4.2		Всего земель участка 4.2. 314		Всего разделов 8	Площадь участка/высоты 396
02.05.2025 № 03/001/001/2025-11609+209					
Кадастровый номер		78:07:003015:13			
1	2	3	4	5	
112	95916.47	113343.19	-	-	
113	95916.25	112242.36	-	-	
114	95909.92	113341.82	-	-	
115	95909.48	113340.95	-	-	
116	95908.92	113340.32	-	-	
117	95908.27	113339.8	-	-	
118	95907.52	113339.41	-	-	
119	95906.77	113338.13	-	-	
120	95905.06	113338	-	-	
121	95904.17	113338.88	-	-	
122	95909.97	113313.16	-	-	
123	95909.61	113314.48	-	-	
124	95908.21	113313.8	-	-	
125	95909.91	113312.19	-	-	
126	95908.42	113312.66	-	-	
127	95910.5	113309.6	-	-	
128	95910.41	113318.93	-	-	
129	95910.14	113316.99	-	-	
130	95910.94	113317.33	-	-	
131	95911.79	113317.92	-	-	
132	95912.66	113317.97	-	-	
133	95913.52	113317.46	-	-	
134	95914.35	113317.21	-	-	
135	95915.12	113316.61	-	-	
136	95915.87	113316.29	-	-	
137	95916.42	113315.66	-	-	
138	95917.96	113315.66	-	-	
139	95918.71	113315.89	-	-	
140	95919.6	113315.78	-	-	

 <p>МИНИСТЕРСТВО ЛАНДШАФТНОГО СТРОИТЕЛЬСТВА, УРБАНИСТИКИ И СТРОИТЕЛЬСТВА РЕСПУБЛИКИ БЕЛАРУСЬ Учреждение «РЕСПУБЛИКАНСКИЙ ЦЕНТР ЗАДАЧНИКОВ И ТЕХНИЧЕСКОГО ПОДСОЧЕТА ЗАДАЧНИКОВ» Средняя ул., д. 10, 210010, г. Минск</p>	ИНДИВИДУАЛЬНЫЙ ФИЗИЧЕСКИЙ
ПЕЧАТЬ ЗАКОННОГО ПРЕДСТАВИТЕЛЯ	ИНДИВИДУАЛЬНЫЙ ФИЗИЧЕСКИЙ


Лист 213

Земельный участок или объект недвижимости				
Лист № 01 раздела 4.2		Всего земель участка 4.2. 214	Всего разделов 8	Площадь участка/высоты 396
02.05.2025г № ИУ001-001/2025-11609+209				
Кадастровый номер		78:07:003015:13		
1	2	3	4	5
141	95991.16	113397.20	-	-
142	95991.63	113306.3	-	-
143	95992.42	113396.21	-	-
144	95992.91	113405.54	-	-
145	95993.25	113394.70	-	-
146	95993.52	113394	-	-
147	95993.67	113392.18	-	-
148	95993.6	113392.39	-	-
149	95999.34	113295.23	-	-
150	95991.28	113295.53	-	-
151	95991.74	113295.68	-	-
152	95991.3	113296.32	-	-
153	95992.96	113296.86	-	-
154	95991.71	113297.27	-	-
155	95994.52	113297.55	-	-
156	95993.18	113297.60	-	-
157	95996.21	113297.69	-	-
158	95997.06	113297.58	-	-
159	95997.67	113297.24	-	-
160	95993.63	113296.82	-	-
161	95999.27	113296.27	-	-
162	95999.82	113296.62	-	-
163	95916.29	113294.68	-	-
164	95916.56	113294.68	-	-
165	95916.73	113293.24	-	-
166	95916.71	113292.01	-	-
167	95916.5	113291.1	-	-
168	95916.04	113290.3	-	-
169	95909.66	113289.56	-	-

Итого выделенных земельностей	 Министерство земельных и имущественных отношений Республики Беларусь Национальный центр кадастрового учета недвижимости Белорусский государственный кадастровый реестр недвижимости Белорусский государственный кадастровый реестр недвижимости Белорусский государственный кадастровый реестр недвижимости	Итого выделенных земельностей
-------------------------------	--	-------------------------------

Лист 214

Земельный участок или объект недвижимости				
Лист № 02 раздела 4.2		Всего земель участка 4.2. 214	Всего разделов 8	Площадь участка/высоты 396
02.05.2025г № ИУ001-001/2025-11609+209				
Кадастровый номер		78:07:003015:13		
1	2	3	4	5
170	95999.13	113287.9	-	-
171	95998.37	113287.32	-	-
172	95997.98	113286.85	-	-
173	95997.13	113286.51	-	-
174	95999.33	113286.29	-	-
175	95991.04	113285.88	-	-
176	95997.54	113284.86	-	-
177	95996.91	113284.85	-	-
178	95996.66	113284.97	-	-
179	95995.71	113283.23	-	-
180	95994.54	113282.61	-	-
181	95993.92	113280.11	-	-
182	95992.33	113286.71	-	-
183	95992.59	113290.84	-	-
184	95993.13	113296.52	-	-
185	95992.35	113301.36	-	-
186	95991.68	113303.39	-	-
187	95991.12	113305.18	-	-
188	95976.56	113301.84	-	-
189	95978.69	113299.14	-	-
190	95978.69	113298.79	-	-
191	95998.62	113293.92	-	-
192	95996.27	113293.12	-	-
193	95991.13	113282.13	-	-
194	95992.02	113282.07	-	-
195	95992.86	113281.82	-	-
196	95991.64	113281.42	-	-
197	95991.14	113280.50	-	-
198	95991.84	113280.25	-	-

Итого выделенных земельностей	 Министерство земельных и имущественных отношений Республики Беларусь Национальный центр кадастрового учета недвижимости Белорусский государственный кадастровый реестр недвижимости Белорусский государственный кадастровый реестр недвижимости Белорусский государственный кадастровый реестр недвижимости	Итого выделенных земельностей
-------------------------------	--	-------------------------------


Лист 275

Земельный участок или объект недвижимости					
Лист № 03 раздела 4.2		Всего земель участка 4.2. 214		Всего разделов 8	Площадь участка/высоты 396
02.06.2025г № ИУ001-001/2025-11609+209					
Кадастровый номер 78:07:001015:13					
1	2	3	4	5	
199	95895.42	112278.91	-	-	
200	95895.76	112278.7	-	-	
201	95895.93	112277.84	-	-	
202	95895.99	112278.97	-	-	
203	95895.83	112276.00	-	-	
204	95895.61	112275.26	-	-	
205	95895.2	112274.48	-	-	
206	95894.67	112271.70	-	-	
207	95893.11	112272.70	-	-	
208	95893.08	112273.72	-	-	
209	95893.87	112274.01	-	-	
210	95894.80	112274.17	-	-	
211	95893.69	112274.10	-	-	
212	95896.31	112274.08	-	-	
213	95907.1	112273.85	*	*	
214	95907.81	112273.46	-	-	
215	95908.8	112272.95	-	-	
216	95909.08	112272.30	-	-	
217	95909.55	112271.7	-	-	
218	95909.9	112270.85	-	-	
219	95918.13	112270.16	-	-	
220	95913.77	112268.94	-	-	
221	95913.39	112268.27	-	-	
222	95913.25	112278.7	-	-	
223	95917.62	112276.48	-	-	
224	95928.12	112277.19	-	-	
225	95928.74	112277.81	*	*	
226	95929.46	112278.3	-	-	
227	95930.25	112278.67	-	-	

Итого заземление/земельности	 Министерство земельных и имущественных отношений Республики Беларусь Уполномоченный орган государственной власти Республики Беларусь Национальный кадастровый центр Республика Беларусь, г. Минск, ул. М. Горького, 10	Итого заземление/земельности
------------------------------	---	------------------------------

Лист 276

Земельный участок или объект недвижимости					
Лист № 04 раздела 4.2		Всего земель участка 4.2. 314		Всего разделов 8	Площадь участка/высоты 396
02.06.2025г № ИУ001-001/2025-11609+209					
Кадастровый номер 78:07:001015:13					
1	2	3	4	5	
228	95911.4	112278.88	-	-	
229	95913.97	112278.96	-	-	
230	95932.81	112278.88	*	*	
231	95931.88	112278.65	-	-	
232	95934.46	112278.27	-	-	
233	95935.17	112277.77	-	-	
234	95935.79	112277.15	*	*	
235	95936.28	112276.43	-	-	
236	95938.07	112275.64	-	-	
237	95938.87	112274.70	-	-	
238	95938.94	112273.92	-	-	
239	95938.88	112273.06	-	-	
240	95938.63	112272.22	-	-	
241	95933.04	112262.50	-	-	
242	95933.12	112261.89	*	*	
243	95940.06	112259.38	-	-	
244	95947.32	112258.87	-	-	
245	95947.98	112257.41	-	-	
246	95948	112258.10	-	-	
247	95948.54	112258.86	-	-	
248	95948.2	112258.47	-	-	
249	95948.94	112259.84	-	-	
250	95956.77	112260.27	-	-	
251	95951.64	112260.47	-	-	
252	95952.52	112260.48	-	-	
253	95953.4	112260.15	-	-	
254	95954.24	112260.07	-	-	
255	95955.01	112260.65	-	-	
256	95955.7	112260.1	-	-	

Итого заземление/земельности	 Министерство земельных и имущественных отношений Республики Беларусь Уполномоченный орган государственной власти Республики Беларусь Национальный кадастровый центр Республика Беларусь, г. Минск, ул. М. Горького, 10	Итого заземление/земельности
------------------------------	---	------------------------------


Лист 277

Земельный участок или объект недвижимости					
Лист № 05 раздела 4.2		Всего земель участка 4.2. 214		Всего разделов 8	Площадь участка/выдела 396
02.05.2025г № ИУ001-001/2025-11609+209					
Кадастровый номер 78:07:003015.13					
1	2	3	4	5	
257	95956.26	112251.43	-	-	
258	95956.75	112257.66	-	-	
259	95957.07	112256.80	-	-	
260	95957.24	112255.99	-	-	
261	95957.26	112255.1	-	-	
262	95957.12	112254.23	-	-	
263	95956.84	112255.4	-	-	
264	95956.58	112252.89	-	-	
265	95956.12	112253.59	-	-	
266	95959.77	112251.09	-	-	
267	95960.5	112254.55	-	-	
268	95961.3	112254.89	-	-	
269	95962.13	112255	-	-	
270	95962.98	112255.02	-	-	
271	95963.83	112254.89	*	*	
272	95964.64	112254.43	-	-	
273	95969.18	112252.7	-	-	
274	95972.43	112260.82	-	-	
275	95975.2	112268.3	-	-	
276	95974.87	112268.88	-	-	
277	95969.13	112271.61	-	-	
278	95964.59	112272.47	-	-	
279	95967.75	112273.66	-	-	
280	95967.21	112291.93	-	-	
281	95966.81	112274.93	-	-	
282	95966.75	112273.30	*	*	
283	95966.41	112276.25	*	*	
284	95968.47	112277.1	-	-	
285	95964.66	112275.95	-	-	

 <p>МИНИСТЕРСТВО ЛАНДШАФТНОГО СТРОИТЕЛЬСТВА И АРХИТЕКТУРЫ РЕСПУБЛИКИ БЕЛАРУСЬ Учреждение «РЕСПУБЛИКАНСКИЙ ЦЕНТР ЗАДАЧНОГО РЕШЕНИЯ ЗАДАЧ НАДЕЖНОСТИ И БЕЗОПАСНОСТИ» Средняя ул., д. 10, 210010, г. Минск</p>	ИНДИВИДУАЛЬНЫЙ ФУНКЦИОНАЛ
--	---------------------------

Лист 278

Земельный участок или объект недвижимости					
Лист № 06 раздела 4.2		Всего земель участка 4.2. 314		Всего разделов 8	Площадь участка/выдела 396
02.05.2025г № ИУ001-001/2025-11609+209					
Кадастровый номер 78:07:003015.13					
1	2	3	4	5	
286	95966.99	112278.76	-	-	
287	95967.86	112279.89	-	-	
288	95968.05	112280.13	-	-	
289	95968.74	112280.67	-	-	
290	95969.52	112281.07	-	-	
291	95970.18	112281.31	-	-	
292	95971.22	112281.45	-	-	
293	95972.09	112281.41	-	-	
294	95972.84	112281.22	-	-	
295	95973.72	112280.89	-	-	
296	95976.0	112278.76	-	-	
297	95976.75	112282.05	-	-	
298	95960.22	112287.06	-	-	
299	95977.47	112288.02	-	-	
300	95975.52	112290.65	*	*	
301	95974.93	112287.37	-	-	
302	95974.47	112284.82	-	-	
303	95973.9	112283.98	-	-	
304	95973.22	112283.41	-	-	
305	95972.66	112282.99	-	-	
306	95971.64	112282.71	-	-	
307	95970.77	112282.58	-	-	
308	95969.9	112282.50	-	-	
309	95969.05	112282.36	-	-	
310	95968.21	112282.07	-	-	
311	95967.48	112281.52	-	-	
312	95966.81	112281.1	-	-	
313	95966.28	112281.78	-	-	
314	95965.86	112281.54	-	-	

 <p>МИНИСТЕРСТВО ЛАНДШАФТНОГО СТРОИТЕЛЬСТВА И АРХИТЕКТУРЫ РЕСПУБЛИКИ БЕЛАРУСЬ Учреждение «РЕСПУБЛИКАНСКИЙ ЦЕНТР ЗАДАЧНОГО РЕШЕНИЯ ЗАДАЧ НАДЕЖНОСТИ И БЕЗОПАСНОСТИ» Средняя ул., д. 10, 210010, г. Минск</p>	ИНДИВИДУАЛЬНЫЙ ФУНКЦИОНАЛ
--	---------------------------


Лист 179

Земельный участок или объект недвижимости				
Лист № 07 раздела 4.2		Всего земель участка 4.2. 214	Всего разделов 8	Площадь участка/высоты 396
02.05.2025г. № ИС/001-001/2025-116094209		Хозяйственный номер 78.07.0010015.13		
1	2	3	4	5
115	05045.54	112246.96	-	-
116	05045.43	112247.23	-	-
117	05045.46	112248.1	-	-
118	05045.63	112248.95	-	-
119	05045.05	112249.77	-	-
120	05046.13	112249.68	-	-
121	05046.03	112249.33	-	-
122	05045.38	112249.93	-	-
123	05042.07	112249.41	-	-
124	05042.82	112249.77	-	-
125	05043.01	112249.1	-	-
126	05044.44	112249.68	-	-
127	05045.29	112250.04	-	-
128	05049.27	112249.87	-	-
129	05049.91	112249.74	*	*
130	05041.81	112249.1	-	-
131	05042.34	112249.72	-	-
132	05042.83	112249.51	-	-
133	05043.24	112249.25	-	-
134	05043.74	112249.81	-	-
135	05044.89	112249.47	-	-
136	05045.1	112249.91	-	-
137	05043.81	112249.23	-	-
138	05046.7	112249.42	-	-
139	05047.24	112249.40	-	-
140	05048.38	112249.36	*	*
1	05049.19	112249.13	-	-
1	05042.13	112248.83	-	-
2	05046.33	112248.89	-	-

 <p>МИНИСТЕРСТВО ЛАНДШАФТНОГО СТРОИТЕЛЬСТВА И УРБАНИСТИКИ РЕСПУБЛИКИ БЕЛАРУСЬ</p>	ИНДИВИДУАЛЬНЫЙ ФИЗИЧЕСКИЙ
--	---------------------------

Лист 180

Земельный участок или объект недвижимости				
Лист № 08 раздела 4.2		Всего земель участка 4.2. 314	Всего разделов 8	Площадь участка/высоты 396
02.05.2025г. № ИС/001-001/2025-116094209		Хозяйственный номер 78.07.0010015.13		
1	2	3	4	5
1	05042.97	112249.3	-	-
4	05044.87	112249.84	-	-
5	05045.00	112249.07	-	-
6	05045.53	112249.28	-	-
7	05045.07	112249.37	-	-
8	05044.5	112249.94	-	-
9	05043.84	112249.42	-	-
10	05043.1	112249.02	-	-
11	05044.28	112249.96	-	-
12	05046.87	112249.41	-	-
13	05048.55	112249.81	-	-
14	05049.24	112249.2	-	-
15	05049.88	112249.00	-	-
16	05049.82	112249.39	-	-
17	05049.94	112249.03	*	*
18	05041.38	112249.68	-	-
19	05048.2	112249.84	-	-
20	05047.03	112249.46	-	-
21	05047.81	112249.13	-	-
22	05044.53	112249.7	-	-
23	05045.77	112249.13	-	-
24	05046.9	112249.49	-	-
25	05046.11	112249.73	-	-
26	05046.4	112249.96	-	-
27	05047.17	112249.23	-	-
28	05042.43	112249.46	-	-
29	05042.71	112249.98	-	-
30	05042.84	112249.33	-	-
31	05043.21	112249.65	-	-

 <p>МИНИСТЕРСТВО ЛАНДШАФТНОГО СТРОИТЕЛЬСТВА И УРБАНИСТИКИ РЕСПУБЛИКИ БЕЛАРУСЬ</p>	ИНДИВИДУАЛЬНЫЙ ФИЗИЧЕСКИЙ
--	---------------------------


Лист 281

Муниципальный заказ на оказание услуг				
Лист № 99 раздела 4.2				
Всего заявок раздела 4.2 214		Всего разделов: 8		Всего заявок выигравших: 196
02.06.2025 № ИУ01-001/2025-11609409				
Халхтурин номер: 78.07.001015.13				
1	2	3	4	5
22	95988.5	113576.95	-	-
23	95927.76	112980.42	-	-
24	95917.92	112581.18	-	-
25	95904.19	112181.85	-	-
26	95901.56	111782.48	-	-
27	95905.01	111383.06	-	-
28	95885.57	110983.57	-	-
1	95902.18	113388.88	-	-
1	96010.32	113400.93	-	-
2	96006.54	113398.85	-	-
3	96009.49	113401.17	-	-
4	96016.32	113417.81	-	-
5	96010.08	113406.88	-	-
6	96017.02	113427.12	-	-
7	96042.01	113426.95	-	-
8	96042.47	113430.39	-	-
9	96042.81	113419.38	-	-
10	96041.03	113413.82	-	-
11	96043.14	113411.04	-	-
12	96042.01	113405.26	-	-
13	96041.2	113399.09	-	-
14	96043.27	113397.2	-	-
15	96041.18	113396.31	-	-
16	96042.94	113393.46	-	-
17	96042.57	113391.63	-	-
18	96042.03	113391.49	-	-
19	96041.41	113391.31	-	-
20	96040.83	113391.37	-	-
21	96039.06	113392.46	-	-

Итого выигравших заявок	 МУНИЦИПАЛЬНЫЙ ЗАКАЗ на оказание услуг на выполнение работ по оказанию коммунальных услуг населению в сфере жилищно-коммунального хозяйства (заказ № ИУ01-001/2025-11609409)	Итого заявок
-------------------------	--	--------------

Лист 282

Муниципальный заказ на оказание услуг				
Лист № 100 раздела 4.2				
Всего заявок раздела 4.2 214		Всего разделов: 8		Всего заявок выигравших: 196
02.06.2025 № ИУ01-001/2025-11609410				
Халхтурин номер: 78.07.001015.13				
1	2	3	4	5
22	96009	113392.25	-	-
23	96018.11	113392.2	-	-
24	96017.23	113392.11	-	-
25	96016.16	113391.57	-	-
26	96015.59	113392.66	-	-
27	96014.88	113391.82	-	-
28	96014.28	113394.11	-	-
29	96013.81	113394.91	-	-
30	96013.44	113395.75	-	-
31	96013.3	113396.69	-	-
32	96012.65	113400.05	-	-
33	96012.6	113401.95	-	-
34	96013.09	113410.1	-	-
35	96012.49	113410.84	-	-
36	95999.17	113381.72	-	-
37	95995.14	113378.3	-	-
38	95994.02	113377.6	-	-
39	95994.6	113378.99	-	-
40	95994.2	113376.36	-	-
41	95991.71	113379.43	-	-
42	95991.04	113379.32	-	-
43	95994.63	113378.19	-	-
44	96013.78	113347.32	-	-
45	96014.64	113342	-	-
46	96015.22	113331.91	-	-
47	96015.98	113331.71	-	-
48	96016.71	113331.38	-	-
49	96017.57	113330.98	-	-
50	96017.95	113330.42	-	-

Итого выигравших заявок	 МУНИЦИПАЛЬНЫЙ ЗАКАЗ на оказание услуг на выполнение работ по оказанию коммунальных услуг населению в сфере жилищно-коммунального хозяйства (заказ № ИУ01-001/2025-11609410)	Итого заявок
-------------------------	--	--------------


Лист 283

Земельный участок вид объекта недвижимости				
Лист № 101 раздела 4.2		Всего земель участка 4.2. 214	Всего участка 1	Всего земель участка 356
02.05.2021г. № 15/011-001/2021-11609/201		Кадастровый номер 78.07.001015.13		
1	2	3	4	5
51	90018.45	113326.91	-	-
52	90018.03	112729.17	-	-
53	90018.05	115535.85	-	-
54	90013.61	115536.16	-	-
55	90012.41	113336.35	-	-
56	90013.24	113336.4	-	-
57	90014.06	113336.32	-	-
58	90014.86	113336.1	-	-
59	90013.61	113337.79	-	-
60	90016.29	113337.29	-	-
61	90016.89	113334.72	-	-
62	90017.98	115534.66	-	-
63	90046.27	112510.88	-	-
64	90019.43	113316.72	-	-
65	90078.34	113316.5	*	*
66	90079.09	113316.82	-	-
67	90079.04	113316.4	-	-
68	90066.75	113316.15	-	-
69	90061.52	113315.76	-	-
70	90062.2	113315.25	-	-
71	90063.0	113314.64	-	-
72	90063.28	113313.95	-	-
73	90063.64	113313.15	-	-
74	90063.87	113312.33	-	-
75	90063.57	113309.42	-	-
76	90064.44	113308.62	-	-
77	90064.31	113307.83	-	-
78	90064.2	113307.05	-	-
79	90063.9	113306.31	-	-

Итого инвентаризационной стоимости	 ФЕДЕРАЛЬНОЕ АГЕНТСТВО ТЕХНИЧЕСКОГО РЕГУЛИРОВАНИЯ И МЕТРОЛОГИИ Федеральное агентство технического регулирования и метрологии Средствами ФТС России	ИНДИВИДУАЛЬНЫЙ ФИЗИЧЕСКИЙ
------------------------------------	--	---------------------------

Лист 284


Земельный участок вид объекта недвижимости				
Лист № 102 раздела 4.2		Всего земель участка 4.2. 214	Всего участка 1	Всего земель участка 356
02.05.2021г. № 15/011-001/2021-11609/201		Кадастровый номер 78.07.001015.13		
1	2	3	4	5
80	90061.44	113303.65	-	-
81	90062.97	112200.02	-	-
82	90062.36	113304.91	-	-
83	90061.88	113304.1	-	-
84	90068.06	113296.73	-	-
85	90064.17	113296.42	-	-
86	90063.31	113296.23	-	-
87	90064.48	113296.2	-	-
88	90063.64	113296.31	-	-
89	90062.82	113296.77	-	-
90	90062.06	113296.96	-	-
91	90061.38	113297.45	-	-
92	90060.79	113298.06	-	-
93	90060.32	113298.77	-	-
94	90059.97	113299.55	*	*
95	90059.76	113300.17	-	-
96	90059.69	113301.22	-	-
97	90059.77	113302.07	-	-
98	90059.66	113302.89	-	-
99	90060.54	113303.66	-	-
100	90060.83	113304.37	-	-
101	90061.67	113304.98	-	-
102	90062.17	113305.49	-	-
103	90063.1	113307.28	-	-
104	90064.39	113307.7	-	-
105	90064.76	113308.26	*	*
106	90065.54	113311.49	-	-
107	90066.06	113313.1	-	-
108	90066.47	113324.7	-	-

Итого инвентаризационной стоимости	 ФЕДЕРАЛЬНОЕ АГЕНТСТВО ТЕХНИЧЕСКОГО РЕГУЛИРОВАНИЯ И МЕТРОЛОГИИ Федеральное агентство технического регулирования и метрологии Средствами ФТС России	ИНДИВИДУАЛЬНЫЙ ФИЗИЧЕСКИЙ
------------------------------------	--	---------------------------

Земельный участок вид объекта недвижимости				
Лист № 104 раздела 4.2				
Всего земель участка 4.2. 214		Всего участка 1		Всего земель участка 396
02.05.2025г № ИУ/01-001/2025-11609+201				
Кадастровый номер 78:07:001015.13				
1	2	3	4	5
109	96026.04	113321.66	-	-
110	96013.33	112215.9	-	-
111	96015.11	113315.1	-	-
112	96014.77	113514.36	-	-
113	96014.82	113513.68	-	-
114	96013.76	113513.08	-	-
115	96013.11	113312.26	-	-
116	96012.39	113312.2	-	-
117	96011.61	113513.94	-	-
118	96010.8	112311.8	-	-
119	96009.99	113511.81	-	-
120	96000.21	113502.82	-	-
121	95991.03	112298.32	-	-
122	95998.8	112298.9	-	-
123	95999.48	112298.36	-	-
124	96000.03	112297.31	-	-
125	96000.91	112298.98	-	-
126	96000.93	112298.13	-	-
127	96001.02	112297.83	-	-
128	96001.18	112298.47	-	-
129	96000.96	112293.81	-	-
130	96000.72	112292.78	-	-
131	96000.54	112292	-	-
132	95999.83	112291.3	-	-
133	95999.23	112290.69	-	-
134	95998.5	112290.19	-	-
135	95997.71	112289.83	-	-
136	95998.09	112289.49	-	-
137	95998.02	112289.5	-	-

 <p>МИНИСТЕРСТВО ЛАНДШАФТНОГО СТРОИТЕЛЬСТВА И ГОРОДСКОГО ПЛАНИРОВАНИЯ Республики Беларусь</p>	ИНДИВИДУАЛЬНЫЙ ФИЗИЧЕСКИЙ
--	---------------------------

Земельный участок вид объекта недвижимости				
Лист № 104 раздела 4.2				
Всего земель участка 4.2. 214		Всего участка 1		Всего земель участка 396
02.05.2025г № ИУ/01-001/2025-11609+201				
Кадастровый номер 78:07:001015.13				
1	2	3	4	5
138	95995.16	112289.36	-	-
139	95994.32	112288.76	-	-
140	95993.52	112290.1	-	-
141	95992.29	112290.37	-	-
142	95992.16	112289.16	-	-
143	95990.41	112288.71	-	-
144	95988.63	112288.26	-	-
145	95988.47	112279.49	-	-
146	95988.28	112275.75	-	-
147	95999.61	112273.01	-	-
148	95998.77	112273.06	-	-
149	96000.18	112273.79	-	-
150	96000.87	112276.46	-	-
151	96001.28	112277.02	-	-
152	96001.98	112277.48	-	-
153	96002.79	112277.82	-	-
154	96003.58	112278.02	-	-
155	96003.8	112278.09	-	-
156	96003.23	112278	-	-
157	96006.04	112277.39	-	-
158	96006.9	112277.44	-	-
159	96007.89	112276.97	-	-
160	96008.1	112276.89	-	-
161	96008.8	112276.32	-	-
162	96008.98	112274.97	-	-
163	96009.23	112274.19	-	-
164	96013.52	112274.13	-	-
165	96018.99	112274.37	-	-
166	96029.21	112279.61	-	-

 <p>МИНИСТЕРСТВО ЛАНДШАФТНОГО СТРОИТЕЛЬСТВА И ГОРОДСКОГО ПЛАНИРОВАНИЯ Республики Беларусь</p>	ИНДИВИДУАЛЬНЫЙ ФИЗИЧЕСКИЙ
--	---------------------------


Лист 287

Земельный участок вид объекта недвижимости				
Лист № 103 раздела 4.2		Всего земель участка 4.2. 214	Всего участка 1	Всего земель участка 396
02.06.2026 № 03/001/001/2025-11669+203		79.07.0010015.13		
Кадастровый номер		79.07.0010015.13		
1	2	3	4	5
167	96026.51	113276.4	-	-
168	96030.07	112477.11	-	-
169	96030.69	115277.75	-	-
170	96031.8	113278.25	-	-
171	96032.19	113278.6	-	-
172	96033.01	113278.83	-	-
173	96033.8	113278.91	-	-
174	96034.77	113278.83	-	-
175	96035.61	113278.61	-	-
176	96036.8	113278.24	-	-
177	96037.12	113277.74	-	-
178	96037.94	113277.13	-	-
179	96038.24	113278.41	-	-
180	96038.67	113277.62	-	-
181	96038.83	113274.78	-	-
182	96038.91	113273.91	-	-
183	96038.84	113277.08	-	-
184	96037.71	113286.64	-	-
185	96038.65	113254.86	-	-
186	96038.71	113253.96	-	-
187	96039.42	113251.12	-	-
188	96038.28	113251.28	-	-
189	96039.01	113251.3	-	-
190	96038.5	113249.79	-	-
191	96037.83	113250.18	-	-
192	96037.16	113249.69	-	-
193	96036.37	113249.15	-	-
194	96035.51	113248.11	-	-
195	96034.66	113248.05	-	-

ИПРЕДПРИЯТИЕ ГОСУДАРСТВЕННОЙ СОБСТВЕННОСТИ	 МИНИСТЕРСТВО ТЕРРИТОРИАЛЬНОГО УСТРОЙСТВА И ГОРОДСКОГО СТРОИТЕЛЬСТВА РЕСПУБЛИКИ САХА (ЯКУТИЯ) Федеральное государственное учреждение «ЦЕНТРАЛЬНЫЙ КАДАСТРОВЫЙ СЛУЖБЫ» (Сайт: www.fgus.gov.ru)	ИНДИВИДУАЛЬНЫЙ ФИЗИЧЕСКИЙ
--	---	---------------------------

Лист 288

Земельный участок вид объекта недвижимости				
Лист № 104 раздела 4.2		Всего земель участка 4.2. 214	Всего участка 1	Всего земель участка 396
02.06.2026 № 03/001/001/2025-11669+203		79.07.0010015.13		
Кадастровый номер		79.07.0010015.13		
1	2	3	4	5
196	96033.78	113248.13	-	-
197	96032.95	113248.17	-	-
198	96033.17	113249.35	-	-
199	96031.86	113250.26	-	-
200	96036.83	113256.83	-	-
201	96036.38	113251.6	-	-
202	96036	113242.39	-	-
203	96036.76	113251.24	-	-
204	96033.33	113262.1	-	-
205	96033.47	113264.21	-	-
206	96033.27	113265.37	-	-
207	96037.93	113262.39	-	-
208	96037.5	113261.86	-	-
209	96036.94	113261.23	-	-
210	96036.29	113260.69	-	-
211	96031.54	113260.26	-	-
212	96031.74	113260	-	-
213	96035.0	113259.89	-	-
214	96031.07	113259.83	-	-
215	96032.22	113260	-	-
216	96031.41	113260.26	-	-
217	96036.67	113260.7	-	-
218	96036.07	113261.23	-	-
219	96036.41	113261.87	-	-
220	95999.01	113262.6	-	-
221	95998.7	113262.39	-	-
222	95998.37	113264.27	-	-
223	95998.88	113263.07	-	-
224	95984.88	113263.96	-	-

ИПРЕДПРИЯТИЕ ГОСУДАРСТВЕННОЙ СОБСТВЕННОСТИ	 МИНИСТЕРСТВО ТЕРРИТОРИАЛЬНОГО УСТРОЙСТВА И ГОРОДСКОГО СТРОИТЕЛЬСТВА РЕСПУБЛИКИ САХА (ЯКУТИЯ) Федеральное государственное учреждение «ЦЕНТРАЛЬНЫЙ КАДАСТРОВЫЙ СЛУЖБЫ» (Сайт: www.fgus.gov.ru)	ИНДИВИДУАЛЬНЫЙ ФИЗИЧЕСКИЙ
--	---	---------------------------


Лист 289

Земельный участок № 02/01/2021/001/001/2021-11609/201				
Лист № 107 раздела 4.2				
Вид объекта недвижимости		Виды земель-раздела 4.2: 214	Виды разд. 4.2: 214	Виды разд. 4.2: 214
02/01/2021/001/001/001/2021-11609/201				
Кадастровый номер		78:07:0010105.13		
1	2	3	4	5
215	0501.78	112257.28	-	-
216	0507.78	112247.7	-	-
217	0502.49	112248.8	-	-
218	0507.13	112248.13	-	-
219	0507.65	112247.46	-	-
220	0500.01	112244.65	-	-
221	0500.27	112243.8	-	-
222	0500.35	112242.91	-	-
223	0500.27	112242.03	-	-
224	0500.28	112242.01	-	-
225	0505.17	112241.92	-	-
226	0502.01	112241.88	-	-
227	0502.82	112241.29	-	-
228	0502.54	112240.76	-	-
229	0504.16	112240.12	*	*
230	0504.66	112239.87	-	-
231	0503.02	112238.93	-	-
232	0505.21	112237.66	-	-
233	0505.29	112236.70	-	-
234	0503.18	112235.8	-	-
235	0504.02	112235.66	-	-
236	0504.53	112234.24	-	-
237	0503.97	112233.53	-	-
238	0503.32	112232.92	-	-
239	0502.56	112232.44	-	-
240	0501.71	112231.1	*	*
241	0500.06	112231.91	*	*
242	0507.96	112231.87	-	-
243	0507.08	112231	-	-

Итого кадастровых земельности	 Министерство природных ресурсов и охраны окружающей среды Республики Беларусь Управление государственного кадастра земельных участков и геодезии Департамент государственного кадастра земельных участков	Итого земельности
-------------------------------	---	-------------------

Лист 290

Земельный участок № 02/01/2021/001/001/2021-11609/201				
Лист № 108 раздела 4.2				
Вид объекта недвижимости		Виды земель-раздела 4.2: 214	Виды разд. 4.2: 214	Виды разд. 4.2: 214
02/01/2021/001/001/001/2021-11609/201				
Кадастровый номер		78:07:0010105.13		
1	2	3	4	5
254	0507.13	112233.46	-	-
255	0507.97	112227.26	-	-
256	0507.0	112223.96	-	-
257	0507.92	112223.16	-	-
258	0507.09	112221.81	-	-
259	0507.11	112221.43	-	-
260	0507.01	112220.87	-	-
261	0507.27	112218.74	-	-
262	0507.24	112218.07	-	-
263	0507.74	112218.29	-	-
264	0507.08	112217.71	-	-
265	0507.33	112217.26	-	-
266	0506.32	112216.89	-	-
267	0506.06	112216.77	-	-
268	0507.29	112216.76	*	*
269	0506.02	112216.89	-	-
270	0506.1	112217.18	-	-
271	0505.96	112216.91	-	-
272	0505.01	112217.96	-	-
273	0505.91	112217.46	-	-
274	0502.87	112217.5	-	-
275	0506.07	112217.67	-	-
276	0506.02	112218.36	-	-
277	0505.8	112218	-	-
278	0502.18	112216.51	-	-
279	0502.95	112218.9	*	*
280	0505.56	112220.15	-	-
281	0504.61	112220.26	-	-
282	0505.46	112220.27	-	-

Итого кадастровых земельности	 Министерство природных ресурсов и охраны окружающей среды Республики Беларусь Управление государственного кадастра земельных участков и геодезии Департамент государственного кадастра земельных участков	Итого земельности
-------------------------------	---	-------------------


Лист 291

Земельный участок вид объекта недвижимости				
Лист № 109 раздела 4.2		Всего земель участка 4.2. 214	Всего участка 1	Всего земель участка 396
02.05.2025г № ИУ/001-001/2025-11669+201		Кадастровый номер 78:07:001015:13		
1	2	3	4	5
283	95936.8	112226.06	-	-
284	95960.96	112228.99	-	-
285	95964.99	112240.03	-	-
286	95953.4	112241.07	-	-
287	95952.05	112241.35	-	-
288	95953.29	112242.6	-	-
289	95952.47	112241.9	-	-
290	95955.6	112240.96	-	-
291	95953.58	112240.13	-	-
292	95953.27	112240.35	-	-
293	95953.08	112239.59	-	-
294	95952.04	112239.61	-	-
295	95954.51	112243.99	-	-
296	95950.0	112235.33	-	-
297	95950.2	112234.87	-	-
298	95948.81	112234.43	-	-
299	95948.13	112233.71	-	-
300	95948.7	112232.95	-	-
301	95944.16	112233.28	-	-
302	95947.51	112231.71	-	-
303	95946.77	112231.25	-	-
304	95943.87	112230.92	-	-
305	95943.12	112230.73	-	-
306	95941.26	112230.69	-	-
307	95941.4	112230.79	-	-
308	95940.74	112231.39	-	-
309	95939.92	112231.71	-	-
310	95939.17	112232.19	-	-
311	95938.52	112231.77	-	-

Итого выделенных земельности	 ДОКУМЕНТ ПОДПИСАН АДМИНИСТРАЦИЕЙ ГОСУДАРСТВЕННОГО УПРАВЛЕНИЯ ПО ВОПРОСАМ НЕДВИЖИМОСТИ РЕСПУБЛИКИ БЕЛАРУСЬ Минский район, д. 10, ул. 10-го Мая, 10-010	ИНДИВИДУАЛЬНЫЙ ФИЗИЧЕСКИЙ
------------------------------	--	---------------------------

Лист 292

Земельный участок вид объекта недвижимости				
Лист № 110 раздела 4.2		Всего земель участка 4.2. 214	Всего участка 1	Всего земель участка 396
02.05.2025г № ИУ/001-001/2025-11669+201		Кадастровый номер 78:07:001015:13		
1	2	3	4	5
312	95937.08	112233.47	-	-
313	95937.37	112234.25	-	-
314	95937.5	112235.09	-	-
315	95937.19	112235.96	-	-
316	95937.23	112236.88	-	-
317	95937.42	112237.7	-	-
318	95937.77	112238.51	-	-
319	95938.28	112238.25	-	-
320	95938.83	112239.88	-	-
321	95939.55	112240.42	-	-
322	95940.24	112240.81	-	-
323	95941.19	112241.07	-	-
324	95941.24	112241.42	-	-
325	95942.52	112241.48	-	-
326	95943.29	112241.4	-	-
327	95940.96	112240.41	-	-
328	95937.44	112240.98	-	-
329	95937.01	112239.64	-	-
330	95936.47	112238.95	-	-
331	95935.81	112238.36	-	-
332	95935.04	112237.91	-	-
333	95934.25	112237.6	-	-
334	95933.59	112237.43	-	-
335	95932.52	112237.42	-	-
336	95931.66	112237.55	-	-
337	95930.84	112237.88	-	-
338	95930.07	112238.26	-	-
339	95929.59	112238.3	-	-
340	95928.82	112238.46	-	-

Итого выделенных земельности	 ДОКУМЕНТ ПОДПИСАН АДМИНИСТРАЦИЕЙ ГОСУДАРСТВЕННОГО УПРАВЛЕНИЯ ПО ВОПРОСАМ НЕДВИЖИМОСТИ РЕСПУБЛИКИ БЕЛАРУСЬ Минский район, д. 10, ул. 10-го Мая, 10-010	ИНДИВИДУАЛЬНЫЙ ФИЗИЧЕСКИЙ
------------------------------	--	---------------------------


Лист 293

Земельный участок вид объекта недвижимости				
Лист № 111 раздела 4.2		Всего земель участка 4.2. 214	Всего участка 1	Всего земель участка 356
02.05.2025 № 15/001-001/2025-11669-201				
Кадастровый номер		78:07:001015:13		
1	2	3	4	5
311	95928.87	112246.21	-	-
312	95928.06	112241.02	-	-
313	95927.89	112241.88	-	-
314	95927.86	112242.75	-	-
315	95928.01	112249.61	-	-
316	95928.1	112241.44	-	-
317	95911.58	112251.81	-	-
318	95926.88	112253.9	-	-
319	95923.82	112299.28	-	-
320	95923.83	112299.07	-	-
321	95926.84	112248.21	-	-
322	95926.91	112247.41	-	-
323	95926.04	112246.67	-	-
324	95919.66	112246.03	-	-
325	95912.77	112247.49	*	*
326	95918	112243.08	-	-
327	95917.17	112241.82	-	-
328	95918.21	112241.71	-	-
329	95917.44	112244.76	-	-
330	95914.94	112241.85	-	-
331	95913.78	112247.25	-	-
332	95913.84	112245.72	-	-
333	95912.4	112246.2	-	-
334	95911.88	112246.95	-	-
335	95911.66	112247.76	-	-
336	95911.19	112248.59	*	*
337	95911.07	112249.45	*	*
338	95911.11	112249.51	-	-
339	95911.16	112248.57	-	-

Итого заземление застройки	 ДОКУМЕНТ ПОДЛИННО КОПИЕ НЕ ПРИНИМАЮТСЯ Подпись: _____ Место: _____ Дата: _____	Итого земель участка
----------------------------	--	----------------------

Лист 294

Земельный участок вид объекта недвижимости				
Лист № 112 раздела 4.2		Всего земель участка 4.2. 214	Всего участка 1	Всего земель участка 356
02.05.2025 № 15/001-001/2025-11669-201				
Кадастровый номер		78:07:001015:13		
1	2	3	4	5
370	95909.42	112238.92	-	-
371	95904.34	112205.38	-	-
372	95911.57	112239.88	-	-
373	95911.38	112255.99	-	-
374	95911.84	112253.41	-	-
375	95902.38	112254.58	-	-
376	95902.68	112251.71	-	-
377	95902.84	112252.84	-	-
378	95902.44	112251.86	-	-
379	95902.69	112251.08	-	-
380	95902.39	112250.26	-	-
381	95911.96	112249.49	-	-
382	95911.39	112248.41	-	-
383	95908.72	112248.23	-	-
384	95909.99	112247.78	*	*
385	95909.14	112247.47	-	-
386	95908.27	112247.31	-	-
387	95907.38	112247.29	-	-
388	95908.91	112247.45	-	-
389	95909.68	112247.72	-	-
390	95911.91	112248.14	-	-
391	95904.22	112248.7	-	-
392	95911.61	112249.96	-	-
393	95911.18	112250.12	-	-
394	95922.27	112249.87	-	-
395	95911.94	112249.75	*	*
396	95906.71	112249.76	-	-
397	95910.26	112248.93	-	-
398	95910.1	112250.25	-	-

Итого заземление застройки	 ДОКУМЕНТ ПОДЛИННО КОПИЕ НЕ ПРИНИМАЮТСЯ Подпись: _____ Место: _____ Дата: _____	Итого земель участка
----------------------------	--	----------------------


Лист 295

Земельный участок или объект недвижимости					
Лист № 113 раздела 4.2		Всего земель участка 4.2: 214		Всего участка: 1	
02.05.2025г. № ИУ/001-001/2025-11609+201					
Кадастровый номер				78:07:001015:13	
1	2	3	4	5	
389	95887.54	112250.68	-	-	-
390	95887.74	112251.22	-	-	-
391	95887.21	112251.87	-	-	-
392	95886.38	112252.01	-	-	-
393	95885.59	112251.36	-	-	-
394	95884.86	112252.8	-	-	-
395	95884.21	112251.76	-	-	-
396	95883.69	112254.02	-	-	-
397	95883.28	112254.76	-	-	-
398	95882.89	112255.76	-	-	-
399	95882.87	112256.49	-	-	-
400	95882.85	112257.24	-	-	-
401	95882.89	112258.08	-	-	-
402	95883.27	112258.85	-	-	-
403	95883.68	112259.62	-	-	-
404	95884.21	112260.38	-	-	-
405	95884.83	112261.14	-	-	-
406	95885.57	112261.79	-	-	-
407	95886.34	112262.61	-	-	-
408	95887.18	112263.79	-	-	-
409	95888.04	112264.83	-	-	-
410	95881.96	112265.05	-	-	-
411	95883.01	112265.51	-	-	-
412	95884.27	112266.93	-	-	-
413	95886.91	112268.25	-	-	-
414	95891.1	112268.44	-	-	-
415	95889.51	112268.77	-	-	-
416	95888.64	112269.22	-	-	-
417	95888.02	112269.77	-	-	-

Итого заземельных участков	 ДОКУМЕНТ ПОДЛИННОСТИ КОПИЯ КОПИИ КОПИИ КОПИИ КОПИИ Копия: ФУНДАМЕНТАЛЬНАЯ ИНФОРМАЦИОННАЯ СИСТЕМА ГЕОГРАФИЧЕСКОГО ИНФОРМАЦИОННОГО СИСТЕМА «1:50 000» от 18.03.2017	Итого заземельных участков
----------------------------	---	----------------------------

Лист 296

Земельный участок или объект недвижимости					
Лист № 114 раздела 4.2		Всего земель участка 4.2: 214		Всего участка: 1	
02.05.2025г. № ИУ/001-001/2025-11609+201					
Кадастровый номер				78:07:001015:13	
1	2	3	4	5	
423	95887.51	112266.48	-	-	-
429	95883.71	112272.10	-	-	-
430	95873.79	112281.16	-	-	-
431	95873.79	112286.19	-	-	-
432	95873.77	112285.77	-	-	-
433	95873.72	112285.47	-	-	-
434	95871.59	112284.81	-	-	-
435	95874.61	112282.94	-	-	-
436	95878.22	112282.29	-	-	-
437	95878.69	112281.76	-	-	-
438	95877.02	112280.76	-	-	-
439	95877.21	112279.9	-	-	-
440	95877.23	112279.02	-	-	-
441	95877.14	112278.17	-	-	-
442	95876.89	112277.34	-	-	-
443	95876.48	112276.56	-	-	-
444	95873.69	112273.87	-	-	-
445	95875.13	112273.28	-	-	-
446	95874.97	112274.81	-	-	-
447	95873.77	112274.48	-	-	-
448	95872.92	112274.29	-	-	-
449	95872.05	112274.25	-	-	-
450	95871.18	112274.96	-	-	-
451	95870.23	112274.82	-	-	-
452	95869.58	112275.02	-	-	-
453	95868.89	112275.56	-	-	-
454	95861.11	112282.68	-	-	-
455	95852.85	112292.31	-	-	-
456	95852.06	112292.04	-	-	-

Итого заземельных участков	 ДОКУМЕНТ ПОДЛИННОСТИ КОПИЯ КОПИИ КОПИИ КОПИИ Копия: ФУНДАМЕНТАЛЬНАЯ ИНФОРМАЦИОННАЯ СИСТЕМА ГЕОГРАФИЧЕСКОГО ИНФОРМАЦИОННОГО СИСТЕМА «1:50 000» от 18.03.2017	Итого заземельных участков
----------------------------	---	----------------------------

Земельный участок или объект недвижимости				
Лист № 117 раздела 4.2		Всего земель участка 4.2: 214		Всего участка: 1
Всего земель участка: 356				
02.06.2025г № 15/001/001/2025-116094203				
Кадастровый номер: 78.07.0010015.12				
1	2	3	4	5
477	9553.64	112284.03	-	-
478	9567.42	112284.41	-	-
479	9583.28	112293.2	-	-
480	9583.3	112286.01	-	-
481	9585.67	113000.82	-	-
482	9585.78	113000.51	-	-
483	9588.13	113000.20	-	-
484	9588.82	113296.94	-	-
485	9589.47	113299.3	-	-
486	9590.03	113298.97	-	-
487	9594	113294.49	-	-
488	9594.28	113306.83	-	-
489	9599.22	113307.91	-	-
490	9599.22	113307.91	-	-
470	9585.72	113005.00	-	-
471	9585.61	113005.82	-	-
473	9586.67	113187.8	-	-
474	9586.82	113189.47	-	-
474	9591.18	113422.17	-	-
1	96106.82	113438.33	-	-

Земельный участок или объект недвижимости					
Лист № 116 раздела 4.2		Всего земель участка 4.2: 214		Всего участка: 1	
Всего земель участка: 356					
02.06.2025г № 15/001/001/2025-116094203					
Кадастровый номер: 78.07.0010015.12					
Сводный перечень точек границе земельного участка					
Участок номер листа: 78.07.0010015.15/16					
Схема координат СК-1994					
Порядковый номер	Высоты в м.		Описание выделенные по площади	Средняя выделенная по площади ориентированная по сторонам выделенные по границе земельного участка, м.	
	X	Y		4	5
1					
2	99237.92	113381.61	-	-	-
3	98233.48	113368.37	-	-	-
4	98232.83	113368.77	-	-	-
5	98232.07	113368.26	-	-	-
6	98231.27	113368.64	-	-	-
7	98230.39	113368.99	-	-	-
8	98229.5	113370.01	-	-	-
9	98228.61	113369.09	-	-	-
10	98227.72	113369.82	-	-	-
11	98226.89	113369.54	-	-	-
12	98226.03	113369.13	-	-	-
13	98219.36	113369.61	-	-	-
14	98217.12	113359.82	-	-	-
15	98216.33	113360.43	-	-	-
16	98214.66	113360.92	-	-	-
17	98214.52	113361.27	-	-	-
18	98213.54	113360.47	-	-	-
19	98213.54	113360.51	-	-	-
20	98211.37	113361.46	-	-	-
21	98210.78	113361.12	-	-	-
22	98209.65	113360.7	-	-	-
23	98208.83	113360.15	-	-	-
24	98188.18	113360.33	-	-	-
25	98187.33	113349.42	-	-	-

Земельный участок или объект недвижимости					
Лист № 116 раздела 4.2		Всего земель участка 4.2: 214		Всего участка: 1	
Всего земель участка: 356					
02.06.2025г № 15/001/001/2025-116094203					
Кадастровый номер: 78.07.0010015.12					
Сводный перечень точек границе земельного участка					
Участок номер листа: 78.07.0010015.15/16					
Схема координат СК-1994					
Порядковый номер	Высоты в м.		Описание выделенные по площади	Средняя выделенная по площади ориентированная по сторонам выделенные по границе земельного участка, м.	
	X	Y		4	5
1					
2	99237.92	113381.61	-	-	-
3	98233.48	113368.37	-	-	-
4	98232.83	113368.77	-	-	-
5	98232.07	113368.26	-	-	-
6	98231.27	113368.64	-	-	-
7	98230.39	113368.99	-	-	-
8	98229.5	113370.01	-	-	-
9	98228.61	113369.09	-	-	-
10	98227.72	113369.82	-	-	-
11	98226.89	113369.54	-	-	-
12	98226.03	113369.13	-	-	-
13	98219.36	113369.61	-	-	-
14	98217.12	113359.82	-	-	-
15	98216.33	113360.43	-	-	-
16	98214.66	113360.92	-	-	-
17	98214.52	113361.27	-	-	-
18	98213.54	113360.47	-	-	-
19	98213.54	113360.51	-	-	-
20	98211.37	113361.46	-	-	-
21	98210.78	113361.12	-	-	-
22	98209.65	113360.7	-	-	-
23	98208.83	113360.15	-	-	-
24	98188.18	113360.33	-	-	-
25	98187.33	113349.42	-	-	-

Лист 289

Земельный участок под объекты недвижимости				
Лист № 117 участка 4.2		Возра земель-раздела 4.2: 214	Возра-разделов: 1	Возра земель-выдела: 156
02.05.2025г № ИУ/001-001/2025-11609+201				
Кадастровый номер:		78.07.001015.13		
1	2	3	4	5
15	06107	113304.6	-	-
20	06190.0	112247.71	-	-
27	06198.35	113546.76	-	-
28	06196.26	113345.8	-	-
29	06181.8	113346.25	-	-
30	06190.35	113346.21	-	-
31	06178.03	113346.07	-	-
32	06178.55	113347.69	-	-
33	06177.74	113349.23	-	-
34	06177	113344.66	-	-
35	06176.27	113341.98	-	-
36	06175.83	113341.13	-	-
37	06175.67	113342.29	-	-
38	06175.22	113341.39	-	-
39	06175.12	113340.45	*	*
40	06175.16	113340.91	-	-
41	06175.83	113341.96	-	-
42	06175.88	113347.71	-	-
43	06176.13	113340.89	-	-
44	06176.74	113346.13	-	-
45	06177.44	113343.82	-	-
46	06178.22	113335	-	-
47	06179.08	113344.62	-	-
48	06179.39	113344.37	-	-
49	06180.83	113344.27	-	-
50	06201.97	113343.64	*	*
51	06202.99	113343.86	*	*
52	06203.97	113344.23	-	-
53	06204.93	113344.72	-	-

ИПСОЛЬ ИНВЕСТИЦИОННАЯ КОМПАНИЯ	 ДОКЛАДЫ ПЕРИОДИЧЕСКИХ ОТЧЕТОВ ОБ ИТОГАХ РАБОТЫ ПЕРИОДА: ФАКТАЛЬНЫЙ ПЕРИОД ЗА КУРСОВЫЙ ПЕРИОД: ПЕРИОД ЗА КУРСОВЫЙ ПЕРИОД (Период: с 01.01.2024 по 31.03.2024)	ИНДИВИДУАЛЬНЫЙ ФИЗИЧЕСКИЙ
--------------------------------	--	---------------------------

Лист 300


Земельный участок под объекты недвижимости				
Лист № 119 участка 4.2		Возра земель-раздела 4.2: 214	Возра-разделов: 1	Возра земель-выдела: 156
02.05.2025г № ИУ/001-001/2025-11609+201				
Кадастровый номер:		78.07.001015.13		
1	2	3	4	5
54	06207.72	113343.44	-	-
55	06206.86	112246.08	-	-
56	06207.1	113339.91	-	-
57	06207.8	113337.82	-	-
58	06207.08	113338.8	-	-
59	09208.21	113348.82	-	-
60	06208.29	113340.96	-	-
61	06208.21	113341.9	-	-
62	06208.03	113342.93	-	-
63	06213.43	113338	-	-
64	06214.17	112247.39	-	-
65	06213.01	113340.84	-	-
66	06213.92	112246.43	-	-
67	06216.87	112246.21	-	-
68	06217.83	113346.12	*	*
69	06218.83	113346.17	-	-
70	06218.79	112246.38	-	-
71	06220.77	113346.72	-	-
72	06221.87	113347.21	-	-
73	06222.18	113347.82	-	-
74	06228.28	113357.28	-	-
75	06248.72	113335.16	-	-
76	06248.96	113336.54	-	-
77	06253.43	113351.87	-	-
78	06229.9	113355.5	-	-
1	06237.92	113362.81	*	*

ИПСОЛЬ ИНВЕСТИЦИОННАЯ КОМПАНИЯ	 ДОКЛАДЫ ПЕРИОДИЧЕСКИХ ОТЧЕТОВ ОБ ИТОГАХ РАБОТЫ ПЕРИОДА: ФАКТАЛЬНЫЙ ПЕРИОД ЗА КУРСОВЫЙ ПЕРИОД: ПЕРИОД ЗА КУРСОВЫЙ ПЕРИОД (Период: с 01.01.2024 по 31.03.2024)	ИНДИВИДУАЛЬНЫЙ ФИЗИЧЕСКИЙ
--------------------------------	--	---------------------------

Земельный участок				
вид объекта недвижимости				
Лист № 119 раздела 4.2		Всего земель участка 4.2: 214	Всего участка: 1	Всего земель участка: 356
02.06.2025г. № 15/001-001/2025-11609+201		78.07.0010015.13		
Кадастровый номер		78.07.0010015.13		
Сводные характеристики точек границей части (частей) земельного участка				
Участковый номер части: 78.07.0010015.13/77				
Система координат: СК-1961				
Номер точки	Координаты, м		Описание маркировки на местности	Средняя квадратичная погрешность определения координат характеристик точек границей земельного участка, м
	X	Y		
1	96249.8	113344.42	-	-
2	96249.58	113334.27	-	-
3	96252.82	113331.95	-	-
4	96258.76	113328.86	-	-
5	96259.17	113327.48	-	-
6	96261.26	113325.95	-	-
7	96259.94	113326	-	-
8	96258.18	113326.1	-	-
9	96257.66	113326.36	-	-
10	96256.78	113326.77	-	-
11	96256	113327.1	-	-
12	96255.3	113327.86	-	-
1	96249.4	113344.42	-	-

Итого выделенных земельных участков		 ФЕДЕРАЛЬНОЕ АГЕНТСТВО ТЕХНИЧЕСКОГО РЕГУЛИРОВАНИЯ И ТЕХНИЧЕСКОГО РЕГУЛИРОВАНИЯ ТЕХНИЧЕСКОЕ РЕГУЛИРОВАНИЕ (ФАСИИ)	Итого выделенных земельных участков	

Земельный участок				
вид объекта недвижимости				
Лист № 120 раздела 4.2		Всего земель участка 4.2: 214	Всего участка: 1	Всего земель участка: 356
02.06.2025г. № 15/001-001/2025-11609+201		78.07.0010015.13		
Кадастровый номер		78.07.0010015.13		
Сводные характеристики точек границей части (частей) земельного участка				
Участковый номер части: 78.07.0010015.13/58				
Система координат				
Номер точки	Координаты, м		Описание маркировки на местности	Средняя квадратичная погрешность определения координат характеристик точек границей земельного участка, м
	X	Y		
1	95692.17	113301.6	-	-
2	95690.82	113301.47	-	-
3	95613.67	113382.8	-	-
4	95636.41	113305.82	-	-
5	95639.07	113302.73	-	-
6	95646.91	113292.22	-	-
7	95643.82	113291.21	-	-
8	95648.8	113290.14	-	-
9	95643.85	113289.01	-	-
10	95642.97	113287.82	-	-
11	95642.16	113286.97	-	-
12	95641.44	113285.28	-	-
13	95640.8	113283.98	-	-
14	95640.24	113282.97	-	-
15	95639.77	113281.17	-	-
16	95639.75	113281.06	-	-
17	95638.68	113277.43	-	-
18	95635.1	113275.74	-	-
19	95636.43	113268.96	-	-
20	95617.01	113265.5	-	-
21	95614.96	113263.28	-	-
22	95613.11	113261.43	-	-
23	95611.18	113260.31	-	-
24	95609.44	113259.71	-	-

Итого выделенных земельных участков		 ФЕДЕРАЛЬНОЕ АГЕНТСТВО ТЕХНИЧЕСКОГО РЕГУЛИРОВАНИЯ И ТЕХНИЧЕСКОГО РЕГУЛИРОВАНИЯ ТЕХНИЧЕСКОЕ РЕГУЛИРОВАНИЕ (ФАСИИ)	Итого выделенных земельных участков	

Земельный участок вид объекта недвижимости				
Лист № 121 раздела 4.2				
Всего земель участка 4.2: 214		Всего участка: 1		Всего земель участка: 196
02.06.2026 № 03/001-001/2025-11609-4201				
Кадастровый номер: 78:07:0010015.13				
1	2	3	4	5
17	95907.7	112290.01	-	-
20	95915.92	112260.76	-	-
27	95924.04	112262.1	-	-
28	95912.41	112264.49	-	-
29	95919.77	112267.44	-	-
30	95917.27	112270.82	-	-
31	95914.85	112274.91	-	-
32	95911.27	112279.76	-	-
33	95911.01	112280.1	-	-
34	95902.38	112280.42	-	-
35	95908.79	112285.64	-	-
36	95974.74	112291.37	-	-
37	95908.21	112297.37	-	-
38	95903.14	112304.2	-	-
39	95989.5	112311.22	*	*
40	95901.28	112314.87	-	-
41	95906.41	112326.21	-	-
42	95903.14	112331.09	-	-
43	95906.79	112342.14	-	-
44	95901.97	112346.32	-	-
45	95902.47	112351.37	-	-
46	95902.29	112366.44	-	-
47	95901.43	112373.06	-	-
48	95919.88	112383.18	-	-
49	95917.01	112391.14	-	-
50	95914.82	112393.9	*	*
1	95917.17	112404.6	*	*

Земельный участок вид объекта недвижимости		
Лист № 122 раздела 4.2		
Всего земель участка 4.2: 214		Всего участка: 1
02.06.2026 № 03/001-001/2025-11609-4201		
Кадастровый номер: 78:07:0010015.13		
Сводный перечень точек границе земельного участка		
Участковый номер участка: 78.07.0010015.13/9		
Схема координат СК-1995		
Номер точки	Высоты в м.	Среднее квадратичное погрешность определения координат точек границе земельного участка, м.
1	2	3
1	95939.18	112266.40
2	95907	112269.6
3	95888.7	112272.9
4	95880.8	112275.8
5	95985.5	112278.1
6	95867	112281.3
7	95870.8	112284.9
8	95866.9	112285
9	95901.1	112273.4
10	9581.5	112264.3
11	95843.11	112257.56
12	95866.33	112256.29
13	95847.68	112255.06
14	95838.97	112263.76
15	95862.8	112256.8
16	95848	112282.2
17	95871.8	112282
18	95819.4	112276.2
19	95863.5	112274.3
20	95883.1	112270.3
21	95866.97	112268.84
22	95866.81	112268.31
23	95858.33	112267.87
1	95888.18	112266.40

Земельный участок вид объекта недвижимости		
Лист № 122 раздела 4.2		
Всего земель участка 4.2: 214		Всего участка: 1
02.06.2026 № 03/001-001/2025-11609-4201		
Кадастровый номер: 78:07:0010015.13		
Сводный перечень точек границе земельного участка		
Участковый номер участка: 78.07.0010015.13/9		
Схема координат СК-1995		
Номер точки	Высоты в м.	Среднее квадратичное погрешность определения координат точек границе земельного участка, м.
1	2	3
1	95939.18	112266.40
2	95907	112269.6
3	95888.7	112272.9
4	95880.8	112275.8
5	95985.5	112278.1
6	95867	112281.3
7	95870.8	112284.9
8	95866.9	112285
9	95901.1	112273.4
10	9581.5	112264.3
11	95843.11	112257.56
12	95866.33	112256.29
13	95847.68	112255.06
14	95838.97	112263.76
15	95862.8	112256.8
16	95848	112282.2
17	95871.8	112282
18	95819.4	112276.2
19	95863.5	112274.3
20	95883.1	112270.3
21	95866.97	112268.84
22	95866.81	112268.31
23	95858.33	112267.87
1	95888.18	112266.40


Лист 195

Земельный участок вид объекта недвижимости					
Лист № 123 раздела 4.2		Всего земель участка 4.2: 214		Всего участка: 1	
02.05.2023г. № 03/001/001/2023-11609+201					
Кадастровый номер:				78:07:0010015:13	
Сведения о характеристике границ участка (частей земельного участка)					
Участок по кадастровому номеру: 78:07:0010015:13(а)					
Система координат: СК-1961					
Номер точки	Координаты, м		Описание закрепления на местности	Средняя квадратичная погрешность определения координат характеристик точек границ земельного участка, м	
	X	Y		4	5
1	96245.7	113162.1	-	-	-
2	96228.3	113169.1	-	-	-
3	96216	113177.2	-	-	-
4	96179.4	113111.1	-	-	-
5	96165.1	113122.9	-	-	-
6	96149.2	113119	-	-	-
7	96140.3	113140.2	-	-	-
8	96137.1	113111	-	-	-
9	96126.8	113103.7	-	-	-
10	96114.8	113119.1	*	*	-
11	96107.6	113115.1	-	-	-
12	96106.8	113117.9	-	-	-
13	96101.7	113114.4	-	-	-
14	96092.5	113117.3	-	-	-
15	96086.55	113120.6	-	-	-
16	96075.5	113120.7	-	-	-
17	96061.24	113103.01	-	-	-
18	96079.56	113136.71	-	-	-
19	96074.7	113133.7	-	-	-
20	96072.8	113133.3	-	-	-
21	96071.1	113135.5	-	*	-
22	96067.5	113136.8	-	*	-
23	96068.2	113139.7	-	-	-
24	96072.5	113161.6	-	-	-

 ФЕДЕРАЛЬНОЕ АГЕНТСТВО ТЕХНИЧЕСКОГО РЕГУЛИРОВАНИЯ И МЕТРОЛОГИИ ФЕДЕРАЛЬНОЕ АГЕНТСТВО ТЕХНИЧЕСКОГО РЕГУЛИРОВАНИЯ И МЕТРОЛОГИИ Департамент государственного кадастрового учета и регистрации недвижимости Департамент государственного кадастрового учета и регистрации недвижимости	ИНДИВИДУАЛЬНЫЙ ФИЗИЧЕСКИЙ
--	---------------------------

Лист 196

Земельный участок вид объекта недвижимости					
Лист № 124 раздела 4.2		Всего земель участка 4.2: 214		Всего участка: 1	
02.05.2023г. № 03/001/001/2023-11609+201					
Кадастровый номер:				78:07:0010015:13	
1	2	3	4	5	6
25	96074.17	113143.4	-	-	-
26	96072.27	113143.12	-	-	-
27	96071.2	113144	-	-	-
28	96065.8	113141.5	-	-	-
29	96063.68	113141.47	-	-	-
30	96068.57	113142.77	-	-	-
31	96071.3	113140.8	*	*	-
32	96070.2	113129.9	-	-	-
33	96061.4	113138.9	-	-	-
34	96049.18	113142.07	-	-	-
35	96047.05	113142.62	-	-	-
36	96040.5	113144.3	-	-	-
37	96025.7	113128.8	-	-	-
38	96021.94	113130.94	-	-	-
39	96000.18	113129.17	*	*	-
40	96025.3	113125.6	-	-	-
41	96010.5	113131.3	-	-	-
42	96041.1	113140.7	-	-	-
43	96041.98	113141.07	-	-	-
44	96060.4	113136.8	-	-	-
45	96060.9	113127.1	-	-	-
46	96075.1	113129.7	-	-	-
47	96064.5	113118.3	-	-	-
48	96001.3	113114.1	-	-	-
49	96100.8	113111.19	-	-	-
50	96109.4	113112.5	*	*	-
51	96114	113114.5	-	-	-
52	96117	113113.3	-	-	-
53	96128.7	113102.5	-	-	-

 ФЕДЕРАЛЬНОЕ АГЕНТСТВО ТЕХНИЧЕСКОГО РЕГУЛИРОВАНИЯ И МЕТРОЛОГИИ ФЕДЕРАЛЬНОЕ АГЕНТСТВО ТЕХНИЧЕСКОГО РЕГУЛИРОВАНИЯ И МЕТРОЛОГИИ Департамент государственного кадастрового учета и регистрации недвижимости Департамент государственного кадастрового учета и регистрации недвижимости	ИНДИВИДУАЛЬНЫЙ ФИЗИЧЕСКИЙ
--	---------------------------


Лист 307

Земельный участок или объект недвижимости					
Лист № 171 раздела 4.2		Всего земель участка 4.2: 214		Всего участка: 1	Всего земель участка: 196
02.06.2026 № 03/001-001/2025-11609-4/01					
Кадастровый номер: 78.07.00101015.13					
1	2	3	4	5	
54	96148.1	113441.8	-	-	
55	96166.02	113442.09	-	-	
56	96161	113443.7	-	-	
57	96186.2	113437.1	-	-	
58	96182.6	113420.3	-	-	
59	96177	113409.2	-	-	
60	96204.7	113384.3	-	-	
61	96205.3	113381.7	-	-	
62	96228.5	113379.2	-	-	
63	96217.82	113376.86	-	-	
64	96216.47	113362.14	-	-	
1	96235.2	113362.1	-	-	

 <p>ФЕДЕРАЛЬНОЕ АГЕНТСТВО ТЕХНИЧЕСКОГО РЕГУЛИРОВАНИЯ И МЕТРОЛОГИИ</p>	<p>ДОКУМЕНТ ПОДЛИННОСТИ ОБЪЕКТА НЕДВИЖИМОСТИ</p> <p>Содержит информацию о кадастровом номере объекта недвижимости, кадастровый номер земельного участка, кадастровый номер земельного участка, кадастровый номер земельного участка, кадастровый номер</p>	ИННОВАЦИОННЫЕ ТЕХНОЛОГИИ
ПОЛНОЕ ИЛИ ЧАСТИЧНОЕ ЗАКЛЮЧЕНИЕ		ИННОВАЦИОННЫЕ ТЕХНОЛОГИИ

Лист 308

Земельный участок или объект недвижимости					
Лист № 126 раздела 4.2		Всего земель участка 4.2: 214		Всего участка: 1	Всего земель участка: 196
02.06.2026 № 03/001-001/2025-11609-4/01					
Кадастровый номер: 78.07.00101015.13					
Сводный перечень точек границе земельного участка					
Участковый номер участка: 78.07.00101015.13.01					
Схема координат СК-1995					
Номер точки	Координаты в м.		Описание широты или азимута	Среднее квадратичное погрешность определения координат точек границе земельного участка, м.	
	X	Y			
1					
2	96216.48	113288.36	-	-	
3	96217	113285.1	-	-	
4	96249.4	113281.7	-	-	
5	96246.54	113274.65	-	-	
6	96249.73	113277.05	-	-	
7	96251.7	113281	-	-	
8	96266.03	113276.82	-	-	
9	96261.03	113283.6	-	-	
10	96270	113288.7	-	-	
11	96269.2	113314.93	-	-	
12	96267.2	113318.45	-	-	
13	96286.0	113317.3	-	-	
14	96297.7	113309.6	-	-	
15	96290	113301.7	-	-	
16	96293.4	113285.6	-	-	
17	96298.7	113291.2	-	-	
18	96265.1	113300.7	-	-	
19	96265.5	113312.2	-	-	
20	96266.08	113320.4	-	-	
21	96263.56	113324.79	-	-	
22	96263.57	113324.8	-	-	
23	96265.5	113319.7	-	-	
24	96262.8	113311.8	-	-	
25	96261.01	113303.48	-	-	

 <p>ФЕДЕРАЛЬНОЕ АГЕНТСТВО ТЕХНИЧЕСКОГО РЕГУЛИРОВАНИЯ И МЕТРОЛОГИИ</p>	<p>ДОКУМЕНТ ПОДЛИННОСТИ ОБЪЕКТА НЕДВИЖИМОСТИ</p> <p>Содержит информацию о кадастровом номере объекта недвижимости, кадастровый номер земельного участка, кадастровый номер земельного участка, кадастровый номер</p>	ИННОВАЦИОННЫЕ ТЕХНОЛОГИИ
ПОЛНОЕ ИЛИ ЧАСТИЧНОЕ ЗАКЛЮЧЕНИЕ		ИННОВАЦИОННЫЕ ТЕХНОЛОГИИ

Земельный участок				
вид объекта недвижимости				
Лист № 177 раздела 4.2		Всего земель участка 4.2: 214		Всего участка: 1
Всего земель участка: 356				
02.06.2025г № ИУ/01-001/2025-116094209				
Кадастровый номер: 78.07.001015.13				
1	2	3	4	5
17	96235.7	114283.4	-	-
20	96251.4	114283.4	-	-
27	96239.4	114283.4	-	-
28	96239.43	114287.0	-	-
3	96216.46	114244.36	-	-

Земельный участок			
вид объекта недвижимости			
Лист № 177 раздела 4.2		Всего участка: 1	
Всего земель участка: 356			
02.06.2025г № ИУ/01-001/2025-116094209			
Кадастровый номер: 78.07.001015.13			
Ссылочные характеристики: тоном границы земельного участка			
Учетный номер листа: 78.07.001015.13.83			
Ссылка на форму: СК-190			
Номер точки	Координаты, м	Описание широты или азимута	Средняя квадратичная погрешность определения координат контрольных точек границы земельного участка, м
	X		
1			
1	96243.04	114302.83	-
2	96240.23	114301.42	-
3	96248	114279.8	-
4	96223.0	114283.05	-
5	96228.87	114301.85	-
6	96234.27	114305.05	-
7	96236.03	114304.64	-
8	96235.14	114306.18	-
9	96234.59	114298.91	-
10	96233.27	114297.6	-
11	96232.01	114296.61	-
12	96231.53	114289.20	-
13	96230.43	114287.9	-
14	96240.06	114295.72	-
18	96241.66	114295.81	-
3	96243.61	114302.83	-

Земельный участок			
вид объекта недвижимости			
Лист № 177 раздела 4.2		Всего участка: 1	
Всего земель участка: 356			
02.06.2025г № ИУ/01-001/2025-116094209			
Кадастровый номер: 78.07.001015.13			
Ссылочные характеристики: тоном границы земельного участка			
Учетный номер листа: 78.07.001015.13.83			
Ссылка на форму: СК-190			
Номер точки	Координаты, м	Описание широты или азимута	Средняя квадратичная погрешность определения координат контрольных точек границы земельного участка, м
	X		
1			
1	96243.04	114302.83	-
2	96240.23	114301.42	-
3	96248	114279.8	-
4	96223.0	114283.05	-
5	96228.87	114301.85	-
6	96234.27	114305.05	-
7	96236.03	114304.64	-
8	96235.14	114306.18	-
9	96234.59	114298.91	-
10	96233.27	114297.6	-
11	96232.01	114296.61	-
12	96231.53	114289.20	-
13	96230.43	114287.9	-
14	96240.06	114295.72	-
18	96241.66	114295.81	-
3	96243.61	114302.83	-

Земельный участок				
вид объекта недвижимости				
Лист № 129 раздела 4.2		Всего земель участка 4.2: 214		Всего участка: 1
02.09.2025г. № 15/2018-001/2025-11609+201		Всего земель участка: 356		
Кадастровый номер:		78:07:001015:13		
Сводные характеристики точек границе части (частей) земельного участка				
Участковый номер части: 78.07.001015.13.01				
Система координат СК-1961				
Номер точки	Координаты, м		Описание маркера на местности	Средняя квадратичная погрешность определения координат характеристик точек границе земельного участка, м
	X	Y		
1	09492.51	112265.41	-	-
2	95096.26	112256.78	-	-
3	95060.92	112265.14	-	-
4	93483.4	112266.89	-	-
5	93368.81	112268.31	-	-
6	95086.93	112267.57	-	-
7	94692.91	112265.11	-	-
8	95084.24	112296.97	-	-
9	95011.62	112269.76	-	-
1	95068.01	112274.12	-	-
4	94649.26	112274.86	-	-
8	94639.87	112278.74	-	-
9	95071.89	112282.09	-	-
1	95084.24	112296.97	-	-

Земельный участок				
вид объекта недвижимости				
Лист № 130 раздела 4.2		Всего участка: 1		
02.09.2025г. № 15/2018-001/2025-11609+201		Всего земель участка: 356		
Кадастровый номер:		78:07:001015:13		
Сводные характеристики точек границе части (частей) земельного участка				
Участковый номер части: 78.07.001015.13.01				
Система координат СК-1961				
Номер точки	Координаты, м		Описание маркера на местности	Средняя квадратичная погрешность определения координат характеристик точек границе земельного участка, м
	X	Y		
1	09492.51	112265.41	-	-
2	95096.27	112267.87	-	-
3	95010.42	112268.02	-	-
4	94839.18	112266.87	-	-
5	95040.9	112271.73	-	-
6	95018.77	112273.65	-	-
7	94818.79	112273.93	-	-
8	94818.06	112277.43	-	-
9	95039.28	112279.34	-	-
10	95039.76	112283.17	-	-
11	95040.39	112282.97	-	-
12	94841.13	112284.71	-	-
13	94842.05	112286.19	-	-
14	94841.09	112287.99	-	-
18	94844.24	112289.5	-	-
19	95045.52	112296.91	-	-
17	95046.91	112295.23	-	-
16	94838.01	112302.71	-	-
15	94838.41	112303.32	-	-
20	95061.67	112312.8	-	-
21	95060.82	112403.47	-	-
22	9601.18	112423.17	-	-
23	9601.457	112441.39	-	-
24	96052	112463.45	-	-

Земельный участок				
вид объекта недвижимости				
Лист № 130 раздела 4.2		Всего участка: 1		
02.09.2025г. № 15/2018-001/2025-11609+201		Всего земель участка: 356		
Кадастровый номер:		78:07:001015:13		
Сводные характеристики точек границе части (частей) земельного участка				
Участковый номер части: 78.07.001015.13.01				
Система координат СК-1961				
Номер точки	Координаты, м		Описание маркера на местности	Средняя квадратичная погрешность определения координат характеристик точек границе земельного участка, м
	X	Y		
1	09492.51	112265.41	-	-
2	95096.27	112267.87	-	-
3	95010.42	112268.02	-	-
4	94839.18	112266.87	-	-
5	95040.9	112271.73	-	-
6	95018.77	112273.65	-	-
7	94818.79	112273.93	-	-
8	94818.06	112277.43	-	-
9	95039.28	112279.34	-	-
10	95039.76	112283.17	-	-
11	95040.39	112282.97	-	-
12	94841.13	112284.71	-	-
13	94842.05	112286.19	-	-
14	94841.09	112287.99	-	-
18	94844.24	112289.5	-	-
19	95045.52	112296.91	-	-
17	95046.91	112295.23	-	-
16	94838.01	112302.71	-	-
15	94838.41	112303.32	-	-
20	95061.67	112312.8	-	-
21	95060.82	112403.47	-	-
22	9601.18	112423.17	-	-
23	9601.457	112441.39	-	-
24	96052	112463.45	-	-


Лист 117

Земельный участок или объект недвижимости			
Лист № 111 раздела 4.2	Всего земель участка 4.2: 214	Всего участка: 1	Всего земель участка: 356
02.06.2026 № 03/001-001/2025-116094203			
Кадастровый номер: 78.07.001015.13			
1	2	3	4
15	90052.41	11,683.17	-
20	90099.82	11,650.09	-
27	90045.75	11,543.95	-
28	90001.96	11,336.01	-
29	90070.4	11,660.00	-
1	90865.5	11,620.42	-

 <p>МИНИСТЕРСТВО ПРИРОДНЫХ РЕСУРСОВ И ОХРАНЫ ОКРУЖАЮЩЕЙ СРЕДЫ Республики Беларусь Учреждение «ФЕДЕРАЛЬНОЕ НАУЧНО-ИССЛЕДОВАТЕЛСКОЕ ЦЕНТРАЛЬНОЕ БУХГАЛТЕРСКОЕ УЧРЕЖДЕНИЕ «БЕЛСТАТ»»</p>	ИНДИВИДУАЛЬНЫЕ ФИСКАЛЬНЫЕ
--	------------------------------

Лист 118

Земельный участок или объект недвижимости				
Лист № 132 раздела 4.2	Всего земель участка 4.2: 214	Всего участка: 1	Всего земель участка: 356	
02.06.2026 № 03/001-001/2025-116094203				
Кадастровый номер: 78.07.001015.13				
Сводный перечень точек границ земельного участка				
Участковый номер участка: 78.07.001015.13.43				
Схема координат СК-1995				
Порядковый номер	Высоты в м.		Описание ориентации по азимуту	Средняя квадратичная погрешность определения координат вершины точки границы земельного участка, м.
	X	Y		
1	95965.5	11,285.42	-	-
2	95538.67	11,297.87	-	-
3	95839.42	11,268.02	-	-
4	95839.18	11,268.87	-	-
5	95839.9	11,271.73	-	-
6	95928.77	11,273.65	-	-
7	95818.79	11,273.93	-	-
8	95818.06	11,277.43	-	-
9	95839.28	11,279.32	-	-
10	95839.76	11,283.17	-	-
11	95840.39	11,282.97	-	-
12	95841.13	11,284.71	-	-
13	95842.05	11,286.39	-	-
14	95843.09	11,287.99	-	-
15	95844.24	11,289.5	-	-
16	95845.52	11,290.91	-	-
17	95846.91	11,292.23	-	-
18	95848.41	11,293.51	-	-
19	95849.91	11,294.82	-	-
20	95851.47	11,296.8	-	-
21	95960.82	11,300.47	-	-
22	96011.18	11,323.17	-	-
23	96014.57	11,341.39	-	-
24	96052	11,363.45	-	-

 <p>МИНИСТЕРСТВО ПРИРОДНЫХ РЕСУРСОВ И ОХРАНЫ ОКРУЖАЮЩЕЙ СРЕДЫ Республики Беларусь Учреждение «ФЕДЕРАЛЬНОЕ НАУЧНО-ИССЛЕДОВАТЕЛСКОЕ ЦЕНТРАЛЬНОЕ БУХГАЛТЕРСКОЕ УЧРЕЖДЕНИЕ «БЕЛСТАТ»»</p>	ИНДИВИДУАЛЬНЫЕ ФИСКАЛЬНЫЕ
--	------------------------------

Земельный участок или объект недвижимости				
Лист № 131 раздела 4.2		Всего земель участка 4.2: 214	Всего участка: 1	Всего земель участка: 396
02.05.2025г. № 15/001-001/2025-116094201				
Кадастровый номер: 78.07.0010015.13				
1	2	3	4	5
15	90052.41	11,683.17	-	-
20	90009.82	11,650.09	-	-
27	90045.75	11,543.95	-	-
28	90001.96	11,336.01	-	-
29	90070.4	11,660.00	-	-
1	90865.5	11,620.42	-	-

Земельный участок или объект недвижимости				
Лист № 131 раздела 4.2		Всего земель участка 4.2: 214	Всего участка: 1	Всего земель участка: 396
02.05.2025г. № 15/001-001/2025-116094201				
Кадастровый номер: 78.07.0010015.13				
Ссылочные характеристики: тоном границы земельного участка				
Учетный номер листа: 78.07.0010015.13-00				
Ссылка на форму: СК-190				
Номер точки	Высоты в м. X	Y	Описание выделенные по местности	Средняя квадратичная погрешность определения координат характеристик точки границы земельного участка, м
1	99264.91	11,000.31	-	-
2	95267.49	11,3302.25	-	-
3	94293.98	11,3305.92	-	-
4	94299.28	11,3304.71	-	-
5	90228.29	11,2316.13	-	-
6	90142.29	11,2395.39	-	-
7	96133.32	11,3300.96	-	-
8	96132.34	11,2304.18	-	-
9	96127.7	11,3300.03	-	-
10	96121.29	11,3300.62	-	-
11	96114.83	11,3300.55	-	-
12	96110.99	11,2307.19	-	-
13	96105	11,3300.41	-	-
14	96103.57	11,3399.70	-	-
15	96101.6	11,3300.8	-	-
16	96094.38	11,3304.06	-	-
17	96095.7	11,3306.94	-	-
18	96089.01	11,3300.19	-	-
19	96083.18	11,3305.87	-	-
20	95080.01	11,3300.09	-	-
21	95078.69	11,3402.17	-	-
22	90186.27	11,3426.41	-	-
23	90187.57	11,3421.87	-	-
24	90195.24	11,3421.49	-	-

Земельный участок или объект недвижимости				
Лист № 131 раздела 4.2		Всего земель участка 4.2: 214	Всего участка: 1	Всего земель участка: 396
02.05.2025г. № 15/001-001/2025-116094201				
Кадастровый номер: 78.07.0010015.13				
Ссылочные характеристики: тоном границы земельного участка				
Учетный номер листа: 78.07.0010015.13-00				
Ссылка на форму: СК-190				
Номер точки	Высоты в м. X	Y	Описание выделенные по местности	Средняя квадратичная погрешность определения координат характеристик точки границы земельного участка, м
1	99264.91	11,000.31	-	-
2	95267.49	11,3302.25	-	-
3	94293.98	11,3305.92	-	-
4	94299.28	11,3304.71	-	-
5	90228.29	11,2316.13	-	-
6	90142.29	11,2395.39	-	-
7	96133.32	11,3300.96	-	-
8	96132.34	11,2304.18	-	-
9	96127.7	11,3300.03	-	-
10	96121.29	11,3300.62	-	-
11	96114.83	11,3300.55	-	-
12	96110.99	11,2307.19	-	-
13	96105	11,3300.41	-	-
14	96103.57	11,3399.70	-	-
15	96101.6	11,3300.8	-	-
16	96094.38	11,3304.06	-	-
17	96095.7	11,3306.94	-	-
18	96089.01	11,3300.19	-	-
19	96083.18	11,3305.87	-	-
20	95080.01	11,3300.09	-	-
21	95078.69	11,3402.17	-	-
22	90186.27	11,3426.41	-	-
23	90187.57	11,3421.87	-	-
24	90195.24	11,3421.49	-	-


Лист 117

Земельный участок вид объекта недвижимости				
Лист № 117 раздела 4.2		Всего земель участка 4.2. 214	Всего участка 1	Всего земель участка 356
02.05.2025г № 03/001-001/2025-11669+201		Кадастровый номер 78:07:0010015.13		
1	2	3	4	5
15	96016.55	113412.82	-	-
20	90942.22	112910.92	-	-
27	90290.66	113498.74	-	-
28	96017.71	113426.73	-	-
29	96014.57	113441.38	-	-
30	96052	113490.45	-	-
31	96072.31	113462.17	-	-
32	96066.81	113456.04	-	-
33	96090.07	113428.9	-	-
34	96091.8	113427.36	-	-
35	96093.04	113426.77	-	-
36	96094.36	113426.06	-	-
37	96093.79	113423.96	-	-
38	96097.18	113429.18	-	-
39	96091.65	113424.97	-	-
40	96088.81	113424.95	-	-
41	96106.11	113421.8	-	-
42	96101.6	113425	-	-
43	96103.66	113425.25	-	-
44	96104.49	113425.26	-	-
45	96103.88	113426.21	-	-
46	96105.17	113426.91	-	-
47	96106.4	113427.75	-	-
48	96141.13	113482	-	-
49	96252.88	113398.22	-	-
50	96229.9	113355.5	-	-
51	96211.45	113351.97	-	-
52	96218.96	113346.84	-	-
53	96218.71	113345.02	-	-

ИПРЕДПРИЯТИЕ ЗАКОННОСТИ	 МИНИСТЕРСТВО ЮСТИЦИИ РЕСПУБЛИКИ БЕЛАРУСЬ УПРАВЛЕНИЕ ЮРИДИЧЕСКИМИ УСЛУГАМИ БЕЛОРУССКО-КАЗАХСТАНСКОГО ПАРТНЕРШЕСТВА БЕЛОРУССКО-КАЗАХСТАНСКОЕ ПАРТНЕРШЕСТВО (Сотрудники: 01.08.2024 г. № 03/001)	ИНДИВИДУАЛЬНЫЙ ФИЛИАЛ
-------------------------	--	-----------------------

Лист 118

Земельный участок вид объекта недвижимости				
Лист № 118 раздела 4.2		Всего земель участка 4.2. 214	Всего участка 1	Всего земель участка 356
02.05.2025г № 03/001-001/2025-11669+201		Кадастровый номер 78:07:0010015.13		
1	2	3	4	5
54	96208.74	113384.27	-	-
55	96252.52	113331.99	-	-
56	96258.76	113328.86	-	-
57	96258.17	113327.48	-	-
58	96261.18	113329.79	-	-
59	96269.06	113313.6	-	-
60	96277.25	113305.5	-	-
61	96277.31	113302.49	-	-
62	96276.79	113302.76	-	-
1	96208.74	113302.11	-	-

ИПРЕДПРИЯТИЕ ЗАКОННОСТИ	 МИНИСТЕРСТВО ЮСТИЦИИ РЕСПУБЛИКИ БЕЛАРУСЬ УПРАВЛЕНИЕ ЮРИДИЧЕСКИМИ УСЛУГАМИ БЕЛОРУССКО-КАЗАХСТАНСКОГО ПАРТНЕРШЕСТВА БЕЛОРУССКО-КАЗАХСТАНСКОЕ ПАРТНЕРШЕСТВО (Сотрудники: 01.08.2024 г. № 03/001)	ИНДИВИДУАЛЬНЫЙ ФИЛИАЛ
-------------------------	--	-----------------------

Лист 119

Земельный участок вид объекта недвижимости				
Лист № 117 плана № 4.2		Всего земель участка 4.2: 214	Всего участка: 1	Всего земель участка: 356
02.05.2025г № ИУ/001-001/2025-11609+209				
Кадастровый номер:		78:07:001015:13		
Сведения о характеристике точек границ части (частей) земельного участка				
Участок по кадастровому номеру: 78:07:001015:13-1				
Система координат: СК-1994				
Номер точки	Координаты, м		Описание маркировки на местности	Средняя квадратичная погрешность определения координат характеристик точек границ земельного участка, м
	X	Y		
1	96203.53	113302.11	-	-
2	96203.69	113302.25	-	-
3	96252.96	113303.42	-	-
4	96259.29	113309.71	-	-
5	96258.29	113316.12	-	-
6	96142.29	113299.89	-	-
7	96137.92	113306.96	-	-
8	96132.58	113298.16	-	-
9	96227.7	113386.05	-	-
10	96123.29	113386.61	*	-
11	96114.81	113385.85	-	-
12	96110.59	113387.19	-	-
13	96105	113380.41	-	-
14	96103.27	113379.70	-	-
15	96101.6	113380.8	-	-
16	96098.89	113384.66	-	-
17	96092.7	113386.94	-	-
18	96088.61	113396.19	-	-
19	96081.19	113393.97	-	-
20	96080.83	113391.09	-	-
21	96076.69	113407.17	*	-
22	96080.22	113420.41	*	-
23	96057.53	113421.87	-	-
24	96055.25	113421.50	-	-

 Федеральное агентство по техническому регулированию и метрологии Федеральное государственное учреждение «Всероссийский центр по стандартизации, метрологии и поверочной технике» (ФГУП «ВНИИМ»)	Печать информационная записки	Печать: Формат
--	-------------------------------	----------------

Лист 120

Земельный участок вид объекта недвижимости				
Лист № 130 плана № 4.2		Всего земель участка 4.2: 214	Всего участка: 1	Всего земель участка: 356
02.05.2025г № ИУ/001-001/2025-11609+209				
Кадастровый номер:		78:07:001015:13		
1	2	3	4	5
25	96066.58	113411.82	-	-
26	96043.92	112519.92	-	-
27	96040.66	112506.78	-	-
28	96017.73	113426.75	-	-
29	96014.37	113443.36	-	-
30	96007	113461.45	-	-
31	96002.21	113465.77	*	-
32	96066.93	113450.04	-	-
33	96060.03	113428.7	-	-
34	96051.8	113427.70	-	-
35	96050.04	113426.75	-	-
36	96044.36	113426.06	-	-
37	96063.73	113423.36	-	-
38	96067.18	113423.18	-	-
39	96069.65	113424.97	*	*
40	96069.88	113424.95	-	-
41	96106.13	113421.9	-	-
42	96101.6	113425	-	-
43	96103.06	113429.25	-	-
44	96104.69	113429.66	-	-
45	96105.86	113426.21	-	-
46	96107.17	113426.91	-	-
47	96106.8	113427.75	-	-
48	96101.13	113482	-	-
49	96242.48	113388.22	-	-
50	96239.9	113355.5	*	*
51	96211.45	113351.97	-	-
52	96203.96	113346.94	-	-
53	96208.71	113349.02	-	-

 Федеральное агентство по техническому регулированию и метрологии Федеральное государственное учреждение «Всероссийский центр по стандартизации, метрологии и поверочной технике» (ФГУП «ВНИИМ»)	Печать информационная записки	Печать: Формат
--	-------------------------------	----------------


Лист 2/2

Земельный участок или объект недвижимости			
Лист № 179 раздела 4.2	Всего земель участка 4.2, 2/4	Всего участка, 1	Всего земель участка, 3/6
02.06.2026 № 03/001-001/2025-11609-2/01			
Кадастровый номер 78.07.00101015.13			
1	2	3	4
54	96208.58	113344.27	-
55	96212.52	113331.95	-
56	96218.76	113328.00	-
57	96218.17	113327.40	-
58	96261.18	113324.70	-
59	96269.06	113313.6	-
60	96277.55	113305.5	-
61	96277.13	113302.60	-
62	96278.78	113302.70	-
1	96208.57	113302.11	-

 <p>МИНИСТЕРСТВО ПРИРОДНЫХ РЕСУРСОВ И ОХРАНЫ ОКРУЖАЮЩЕЙ СРЕДЫ Республики Беларусь Учреждение «ФЕДЕРАЛЬНОЕ НАУЧНО-ИССЛЕДОВАТЕЛСКОЕ ЦЕНТРАЛЬНОЕ БУДОВАТЕЛЬСТВО» Средняя ул. д. 18, 210100, М. Минск</p>	ИНДИВИДУАЛЬНЫЕ ФИЗИЧЕСКИЕ
--	------------------------------

Лист 2/2

Земельный участок или объект недвижимости				
Лист № 143 раздела 4.2	Всего земель участка 4.2, 2/4	Всего участка, 1	Всего земель участка, 3/6	
02.06.2026 № 03/001-001/2025-11609-2/01				
Кадастровый номер 78.07.00101015.13				
Сводный перечень точек границе части (частей) земельного участка				
Учетный номер части 78.07.00101015.13.68				
Система координат				
Номер точки	Высоты, м		Описание ориентира по местности	Среднее квадратичное погрешность определения координат погрешность точек границе земельного участка, м
	X	Y		
1				
1	96096.65	113428.5	-	-
2	96975.3	113465.18	-	-
3	96932	113463.47	-	-
4	96014.97	113441.98	-	-
5	96017.73	113426.73	-	-
6	96049.66	113406.74	-	-
7	96043.82	113410.82	-	-
8	96049.24	113412.82	-	-
9	96052.25	113421.39	-	-
10	96057.32	113421.67	-	-
11	96066.22	113420.41	-	-
12	96070.69	113492.17	-	-
13	96080.18	113399.00	-	-
14	96087.19	113395.97	-	-
15	96089.01	113396.16	-	-
16	96092.7	113398.94	-	-
17	96098.19	113394.96	-	-
18	96101.6	113400.5	-	-
19	96103.37	113376.70	-	-
20	96104	113386.41	-	-
21	96110.59	113397.19	-	-
22	96114.83	113386.55	-	-
23	96121.39	113388.81	-	-
24	96127.7	113386.05	-	-

 <p>МИНИСТЕРСТВО ПРИРОДНЫХ РЕСУРСОВ И ОХРАНЫ ОКРУЖАЮЩЕЙ СРЕДЫ Республики Беларусь Учреждение «ФЕДЕРАЛЬНОЕ НАУЧНО-ИССЛЕДОВАТЕЛСКОЕ ЦЕНТРАЛЬНОЕ БУДОВАТЕЛЬСТВО» Средняя ул. д. 18, 210100, М. Минск</p>	ИНДИВИДУАЛЬНЫЕ ФИЗИЧЕСКИЕ
--	------------------------------


Лист 123

Земельный участок вид объекта недвижимости				
Лист № 141 участка 4.2		Всего земель участка 4.2, 214	Всего участка, I	Всего земель участка, 356
02.05.2025 № 03/001-001/2025-116094201				
Кадастровый номер		78:07:001015.13		
1	2	3	4	5
17	96132.51	113581.16	-	-
20	96137.24	112986.90	-	-
27	96143.29	112591.89	-	-
28	96226.29	113116.13	-	-
29	96219.25	113008.71	-	-
30	96253.59	113301.52	-	-
31	96267.89	113302.25	-	-
32	96268.53	113302.13	-	-
33	96276.74	113302.76	-	-
34	96277.33	113302.89	-	-
35	96277.55	113305.3	-	-
36	96299.96	113113.6	-	-
37	96263.18	113324.79	-	-
38	96258.17	113327.48	-	-
39	96258.76	113328.86	-	-
40	96252.87	113331.95	-	-
41	96248.94	113334.27	-	-
42	96248.71	113335.02	-	-
43	96248.96	113336.54	-	-
44	96213.87	113331.87	-	-
45	96229.9	113333.3	-	-
46	96282.41	113368.22	-	-
47	96141.13	113442	-	-
48	96138.9	113423.73	-	-
49	96107.17	113426.91	-	-
50	96103.88	113426.21	-	-
51	96104.89	113425.66	-	-
52	96103.06	113423.58	-	-
53	96101.6	113425	-	-

Итого заземления застройки	 МИНИСТЕРСТВО ПО ВОПРОСАМ ЗЕМЕЛЬНЫХ ОТНОШЕНИЙ ГОСУДАРСТВЕННОЕ УПРАВЛЕНИЕ ПО ВОПРОСАМ ЗЕМЕЛЬНЫХ ОТНОШЕНИЙ РЕСПУБЛИКИ БЕЛАРУСЬ Минск, ул. Р. Любимца, 10, 220033	ИНДИВИДУАЛЬНЫЙ ФИЗИЧЕСКИЙ
----------------------------	---	---------------------------

Лист 124

Земельный участок вид объекта недвижимости				
Лист № 142 участка 4.2		Всего земель участка 4.2, 214	Всего участка, I	Всего земель участка, 356
02.05.2025 № 03/001-001/2025-116094201				
Кадастровый номер		78:07:001015.13		
1	2	3	4	5
54	96109.13	113423.9	-	-
55	96093.91	113424.96	-	-
56	96093.88	113424.95	-	-
57	96093.86	113424.96	-	-
58	96093.87	113424.97	-	-
59	96093.13	113423.13	-	-
60	96093.77	113423.56	-	-
61	96094.53	113426.68	-	-
62	96093.04	113420.75	-	-
63	96091.8	113423.76	-	-
64	96090.65	113428.5	-	-

Итого заземления застройки	 МИНИСТЕРСТВО ПО ВОПРОСАМ ЗЕМЕЛЬНЫХ ОТНОШЕНИЙ ГОСУДАРСТВЕННОЕ УПРАВЛЕНИЕ ПО ВОПРОСАМ ЗЕМЕЛЬНЫХ ОТНОШЕНИЙ РЕСПУБЛИКИ БЕЛАРУСЬ Минск, ул. Р. Любимца, 10, 220033	ИНДИВИДУАЛЬНЫЙ ФИЗИЧЕСКИЙ
----------------------------	---	---------------------------


Лист 125

Земельный участок вид объекта недвижимости					
Лист № 144 раздела 4.2		Всего земель участка 4.2. 214		Всего участков: 1	
02.05.2025г № 15/001-001/2025-116094203		Всего земель участка: 356			
Кадастровый номер:		78:07:00301015:13			
Сведения о характеристике земель границей части (частей) земельного участка					
Участный номер кадастра: 78:07:00301015:1544					
Система координат					
Номер точки	Координаты, м		Описание маркера на местности	Средняя квадратичная погрешность определения координат характеристик точек границ земельного участка, м	
	X	Y		4	5
1					
2	90096.93	113450.01	-	-	-
3	90052.3	113463.18	-	-	-
4	90052	113455.45	-	-	-
5	90034.97	113441.98	-	-	-
6	90013.18	113423.17	-	-	-
7	89990.82	113403.47	-	-	-
8	89961.67	113383.8	-	-	-
9	89936.01	113365.82	-	-	-
10	89919.07	113350.73	-	-	-
11	89906.91	113339.22	-	-	-
12	89894.92	113330.91	-	-	-
13	89884.24	113320.9	-	-	-
14	89874.09	113317.99	-	-	-
15	89864.05	113316.38	-	-	-
16	89854.17	113314.71	-	-	-
17	89846.59	113282.07	-	-	-
18	89839.76	113281.17	-	-	-
19	89836.29	113279.32	-	-	-
20	89833.96	113271.45	-	-	-
21	89831.78	113273.33	-	-	-
22	89828.77	113273.65	-	-	-
23	89826.9	113271.75	-	-	-
24	89826.18	113266.87	-	-	-
25	89829.61	113268.02	-	-	-

 ФЕДЕРАЛЬНОЕ АГЕНТСТВО ТЕХНИЧЕСКОГО РЕГУЛИРОВАНИЯ И ТЕХНИЧЕСКОГО НАДЗОРА	ТЕХНИЧЕСКИЙ ЗАДАНИЕ НА ПРОЕКТИРОВАНИЕ ТЕХНИЧЕСКОГО РЕГУЛИРОВАНИЯ И ТЕХНИЧЕСКОГО НАДЗОРА (Техническое задание)	ТЕХНИЧЕСКИЙ ЗАДАНИЕ НА ПРОЕКТИРОВАНИЕ ТЕХНИЧЕСКОГО РЕГУЛИРОВАНИЯ И ТЕХНИЧЕСКОГО НАДЗОРА (Техническое задание)
--	---	---

Лист 126

Земельный участок вид объекта недвижимости				
Лист № 144 раздела 4.2		Всего земель участка 4.2. 214		Всего участков: 1
02.05.2025г № 15/001-001/2025-116094203		Всего земель участка: 356		
Кадастровый номер:		78:07:00301015:13		
i	j	k	4	5
24	89839.67	113287.87	-	-
20	89865.5	113283.42	-	-
27	89970.8	113380.99	-	-
28	90001.98	113386.03	-	-
29	90043.73	113423.04	-	-
1	90096.93	113450.01	-	-

 ФЕДЕРАЛЬНОЕ АГЕНТСТВО ТЕХНИЧЕСКОГО РЕГУЛИРОВАНИЯ И ТЕХНИЧЕСКОГО НАДЗОРА	ТЕХНИЧЕСКИЙ ЗАДАНИЕ НА ПРОЕКТИРОВАНИЕ ТЕХНИЧЕСКОГО РЕГУЛИРОВАНИЯ И ТЕХНИЧЕСКОГО НАДЗОРА (Техническое задание)	ТЕХНИЧЕСКИЙ ЗАДАНИЕ НА ПРОЕКТИРОВАНИЕ ТЕХНИЧЕСКОГО РЕГУЛИРОВАНИЯ И ТЕХНИЧЕСКОГО НАДЗОРА (Техническое задание)
--	---	---


Лист 137

Земельный участок вид объекта недвижимости					
Лист № 147 раздела 4.2		Всего земель участка 4.2, 214	Всего участка, 1	Всего земель участка, 356	
02.05.2025г № 03/001/001/2025-11669+201					
Кадастровый номер: 78:07:001015:13					
Сведения о характеристике земель границей части (частей) земельного участка Участный номер кадастр. № 07.07.0004015.13(6)					
Номер точки	Координаты, м		Описание маркировки на местности	Средняя квадратичная погрешность определения координат характеристик точек границ земельного участка, м	
	X	Y		4	5
1					
2	90060.65	113129.5	-	-	-
3	90052.3	113463.18	-	-	-
4	90052	113465.45	-	-	-
5	90034.97	113441.98	-	-	-
6	90017.72	113426.75	-	-	-
7	90000.00	113396.79	-	-	-
8	90041.82	113418.92	-	-	-
9	90068.78	113412.82	-	-	-
10	90055.25	113421.70	-	-	-
11	90067.32	113421.67	*	*	-
12	90066.22	113420.41	-	-	-
13	90076.69	113402.17	-	-	-
14	90060.00	113395.00	-	-	-
15	90083.19	113394.87	-	-	-
16	90080.01	113396.19	-	-	-
17	90092.7	113388.00	-	-	-
18	90099.39	113384.00	-	-	-
19	90101.6	113380.5	-	-	-
20	90103.37	113379.70	-	-	-
21	90107	113380.41	-	-	-
22	90110.79	113387.19	*	*	-
23	90114.03	113384.53	*	*	-
24	90121.29	113384.61	-	-	-
25	90127.7	113386.05	-	-	-

 ФЕДЕРАЛЬНОЕ АГЕНТСТВО ТЕХНИЧЕСКОГО РЕГУЛИРОВАНИЯ И МЕТРОЛОГИИ Федеральное агентство технического регулирования и метрологии ИНТЕРНАЦИОНАЛЬНЫЙ ЦЕНТР СТАНДАРТИЗАЦИИ И ТЕХНИЧЕСКОГО РЕГУЛИРОВАНИЯ Дорожная - 119 024, м. 10/10/01	ИНТЕРНАЦИОНАЛЬНЫЙ ЦЕНТР СТАНДАРТИЗАЦИИ И ТЕХНИЧЕСКОГО РЕГУЛИРОВАНИЯ
---	---

Лист 138

Земельный участок вид объекта недвижимости				
Лист № 146 раздела 4.2		Всего земель участка 4.2, 214	Всего участка, 1	Всего земель участка, 356
02.05.2025г № 03/001/001/2025-11669+201				
Кадастровый номер: 78:07:001015:13				
1	2	3	4	5
25	90122.34	113384.16	-	-
26	90127.22	113380.06	-	-
27	90143.39	113393.90	*	*
28	90226.29	113314.13	-	-
29	90210.20	113348.71	-	-
30	90253.59	113301.82	-	-
31	90267.49	113302.25	*	*
32	90268.73	113302.11	-	-
33	90276.79	113302.76	-	-
34	90277.33	113302.69	-	-
35	90277.55	113305.5	-	-
36	90269.06	113313.6	-	-
37	90261.24	113324.70	-	-
38	90258.17	113327.46	-	-
39	90258.76	113328.86	*	*
40	90252.82	113341.05	-	-
41	90249.98	113344.27	-	-
42	90248.71	113343.02	-	-
43	90248.06	113336.84	-	-
44	90251.45	113341.47	-	-
45	90230.0	113355.5	-	-
46	90242.48	113368.32	-	-
47	90241.19	113482	-	-
48	90108.4	113423.75	-	-
49	90107.17	113426.91	-	-
50	90103.06	113426.21	*	*
51	90104.49	113423.66	*	*
52	90101.04	113423.24	-	-
53	90101.6	113424	-	-

 ФЕДЕРАЛЬНОЕ АГЕНТСТВО ТЕХНИЧЕСКОГО РЕГУЛИРОВАНИЯ И МЕТРОЛОГИИ Федеральное агентство технического регулирования и метрологии ИНТЕРНАЦИОНАЛЬНЫЙ ЦЕНТР СТАНДАРТИЗАЦИИ И ТЕХНИЧЕСКОГО РЕГУЛИРОВАНИЯ Дорожная - 119 024, м. 10/10/01	ИНТЕРНАЦИОНАЛЬНЫЙ ЦЕНТР СТАНДАРТИЗАЦИИ И ТЕХНИЧЕСКОГО РЕГУЛИРОВАНИЯ
---	---


Лист 109

Земельный участок или объект недвижимости				
Лист № 147 раздела 4.2		Всего земель участка 4.2: 214	Всего участка: 1	Всего земель участка: 356
02.05.2025г. № 15/001-001/2025-116094201				
Кадастровый номер		78.07.0010015.13		
1	2	3	4	5
54	96106.13	113423.9	-	-
55	96192.01	113425.06	-	-
56	96093.03	113424.95	-	-
57	96093.06	113423.96	-	-
58	96093.65	113423.97	-	-
59	96097.16	113425.13	-	-
60	96095.75	113423.56	-	-
61	96094.36	113426.06	-	-
62	96093.04	113420.79	-	-
63	96091.0	113423.76	-	-
1	96090.65	113420.5	-	-

ИПРЕДПРИЯТИЕ ЗАКОННОСТИ	 ДОКУМЕНТ ПОДЛИННОСТИ КОПИЯ Сделано: 09.08.2025 11:40:00 (UTC+3:00) Место: ФЕДЕРАЛЬНОЕ АГЕНТСТВО ТЕХНИЧЕСКОГО РЕГУЛИРОВАНИЯ И ТЕХНОЛОГИЧЕСКОГО НАДЗОРА Документ: 01.08.2025 № 01.01.01	ИННОВАЦИОННЫЕ ФИНАНСЫ
-------------------------	---	-----------------------

Лист 110

Земельный участок или объект недвижимости					
Лист № 148 раздела 4.2		Всего земель участка 4.2: 214	Всего участка: 1	Всего земель участка: 356	
02.05.2025г. № 15/001-001/2025-116094201					
Кадастровый номер		78.07.0010015.13			
Сводный перечень точек границе части (участка) земельного участка Участный номер части: 78.07.0010015.13/01					
Система координат:					
Номер точки	Высоты в м.		Описание записей по участку	Среднее арифметическое погрешности определения координат характерных точек границе земельного участка, м.	
	Х	У		4	5
1	2	3	4	5	
1	96066.01	113450.01	-	-	-
2	96975.3	113465.18	-	-	-
3	96092	113463.43	-	-	-
4	96094.97	113441.98	-	-	-
5	96013.18	113423.17	-	-	-
6	95990.82	113403.47	-	-	-
7	95961.67	113382.8	-	-	-
8	95956.41	113309.82	-	-	-
9	95939.07	113302.73	-	-	-
10	95946.91	113292.22	-	-	-
11	95945.53	113290.91	-	-	-
12	95944.34	113289.3	-	-	-
13	95943.09	113287.99	-	-	-
14	95942.07	113286.46	-	-	-
15	95941.18	113284.71	-	-	-
16	95940.49	113282.97	-	-	-
17	95939.76	113281.17	-	-	-
18	95938.28	113279.42	-	-	-
19	95937.06	113277.43	-	-	-
20	95936.76	113275.55	-	-	-
21	95936.77	113273.65	-	-	-
22	95936.9	113271.75	-	-	-
23	95936.11	113269.87	-	-	-
24	95936.62	113268.02	-	-	-

ИПРЕДПРИЯТИЕ ЗАКОННОСТИ	 ДОКУМЕНТ ПОДЛИННОСТИ КОПИЯ Сделано: 09.08.2025 11:40:00 (UTC+3:00) Место: ФЕДЕРАЛЬНОЕ АГЕНТСТВО ТЕХНИЧЕСКОГО РЕГУЛИРОВАНИЯ И ТЕХНОЛОГИЧЕСКОГО НАДЗОРА Документ: 01.08.2025 № 01.01.01	ИННОВАЦИОННЫЕ ФИНАНСЫ
-------------------------	---	-----------------------

Земельный участок или объект недвижимости				
Лист № 149 раздела 4.2		Всего земель участка 4.2. 214		Всего участка: 1
				Всего земель участка: 396
02.06.2025г. № 15/001-001/2025-11609+201				
Кадастровый номер: 78.07.0010015.13				
1	2	3	4	5
17	95939.67	112281.87	-	-
20	95965.5	112281.42	-	-
27	95970.4	112500.99	-	-
28	96001.96	112586.03	-	-
29	96013.75	114421.00	-	-
1	10096.11	112450.01	-	-

Земельный участок или объект недвижимости				
Лист № 150 раздела 4.2		Всего участка: 1		
		Всего земель участка: 396		
02.06.2025г. № 15/001-001/2025-11609+201				
Кадастровый номер: 78.07.0010015.13				
Ссылочные характеристики: топовый границей участка (участка) земельного участка				
Учетный номер листа: 78.07.0010015.13-02				
Система координат:				
Номер точки	Высоты в м. X	Y	Описание привязки по местности	Средняя квадратичная погрешность определения координат характеристик топовой границы земельного участка, м.
1	96001.1	112188.65	-	-
2	96001.92	112188.16	-	-
3	96011.63	112188.21	-	-
4	96071.39	112188.45	-	-
5	96087.92	112188.61	-	-
6	96091.97	112188.59	-	-
7	96092.77	112188.95	-	-
1	96094.1	112188.65	-	-
2	96096.14	112190.45	-	-
3	96097.91	112192.44	-	-
4	96097.97	112192.67	-	-
4	96106.29	112193.8	-	-
9	96162.7	112195.96	-	-
4	96164.57	112197.87	-	-
7	96164.11	112191.43	-	-
8	96164.72	112196.84	-	-
9	96166.67	112189.97	-	-
1	96166.14	112196.43	-	-
1	96237.64	112297.02	-	-
2	96242.09	112281.96	-	-
1	96240.18	112294.74	-	-
4	96270.9	112294.56	-	-
3	96276.15	112281.79	-	-
6	96278.27	112283.11	-	-

Земельный участок или объект недвижимости				
Лист № 151 раздела 4.2		Всего участка: 1		
		Всего земель участка: 396		
02.06.2025г. № 15/001-001/2025-11609+201				
Кадастровый номер: 78.07.0010015.13				
Ссылочные характеристики: топовый границей участка (участка) земельного участка				
Учетный номер листа: 78.07.0010015.13-02				
Система координат:				
Номер точки	Высоты в м. X	Y	Описание привязки по местности	Средняя квадратичная погрешность определения координат характеристик топовой границы земельного участка, м.
1	96001.1	112188.65	-	-
2	96001.92	112188.16	-	-
3	96011.63	112188.21	-	-
4	96071.39	112188.45	-	-
5	96087.92	112188.61	-	-
6	96091.97	112188.59	-	-
7	96092.77	112188.95	-	-
1	96094.1	112188.65	-	-
2	96096.14	112190.45	-	-
3	96097.91	112192.44	-	-
4	96097.97	112192.67	-	-
4	96106.29	112193.8	-	-
9	96162.7	112195.96	-	-
4	96164.57	112197.87	-	-
7	96164.11	112191.43	-	-
8	96164.72	112196.84	-	-
9	96166.67	112189.97	-	-
1	96166.14	112196.43	-	-
1	96237.64	112297.02	-	-
2	96242.09	112281.96	-	-
1	96240.18	112294.74	-	-
4	96270.9	112294.56	-	-
3	96276.15	112281.79	-	-
6	96278.27	112283.11	-	-


Лист 113

Земельный участок или объект недвижимости				
Лист № 171 раздела 4.2		Всего земель участка 4.2: 214		Всего участка: 1
				Всего земель участка: 196
02.06.2026 № 03/001-001/2025-11609-2/01				
Кадастровый номер: 78.07.00101015.12				
1	2	3	4	5
7	96217.03	112285.21	-	-
8	96218.02	112286.21	-	-
9	96218.04	112288.17	-	-
10	96218.06	112288.43	-	-
11	96218.07	112286.78	-	-
12	96218.07	112285.46	-	-
13	96218.01	112284.7	-	-
14	96218.01	112284.20	-	-
15	96218.08	112283.89	-	-
16	96217.70	112283.8	-	-
17	96218.09	112283.26	-	-
18	96219.18	112282.99	-	-
19	96212.04	112288.00	-	-
20	96206.02	112277.86	-	-
21	96206.05	112275.8	*	*
22	96206.05	112274.70	-	-
23	96218.14	112276.41	-	-
24	96217.01	112276.47	-	-
25	96217.07	112276.77	-	-
1	96217.44	112276.02	-	-

 <p>МИНИСТЕРСТВО ПРИРОДНЫХ РЕСУРСОВ И ОХРАНЫ ОКРУЖАЮЩЕЙ СРЕДЫ Республики Беларусь Министерство природных ресурсов и охраны окружающей среды Республики Беларусь Департамент государственного кадастра недвижимости</p>	ИННОВАЦИОННЫЕ ТЕХНОЛОГИИ
---	--------------------------

Лист 114

Земельный участок или объект недвижимости				
Лист № 152 раздела 4.2		Всего земель участка 4.2: 214		Всего участка: 1
				Всего земель участка: 196
02.06.2026 № 03/001-001/2025-11609-2/01				
Кадастровый номер: 78.07.00101015.12				
Сводные характеристики точек границы части (участка) земельного участка Участковый номер части: 78.07.00101015.12/03				
Система координат:				
Порядковый номер	Высоты в м.		Описание ориентации по азимутам	Среднее квадратичное погрешность определения координат характерных точек границы земельного участка, м
	X	Y		
1	2	3	4	5
1	96064.13	112188.77	-	-
2	96091.91	112188.82	*	*
3	96101.04	112188.36	-	-
4	96074.03	112188.02	-	-
5	96083.10	112188.70	-	-
6	96091.00	112188.72	-	-
7	96093.01	112187.00	-	-
1	96064.13	112188.77	-	-
2	96066.26	112190.32	-	-
3	96066.04	112191.42	*	*
4	96066.09	112192.66	-	-
5	96066.02	112191.70	-	-
6	96064.02	112191.99	-	-
7	96064.08	112192.81	-	-
8	96064.08	112191.44	-	-
9	96064.07	112190.82	-	-
10	96066.08	112189.92	-	-
1	96066.26	112190.32	-	-
2	96213.01	112282.83	-	-
3	96218.01	112284.14	-	-
4	96219.04	112284.45	*	*
5	96219.16	112284.66	*	*
6	96218.17	112285.01	-	-
7	96217.03	112285.11	-	-

 <p>МИНИСТЕРСТВО ПРИРОДНЫХ РЕСУРСОВ И ОХРАНЫ ОКРУЖАЮЩЕЙ СРЕДЫ Республики Беларусь Министерство природных ресурсов и охраны окружающей среды Республики Беларусь Департамент государственного кадастра недвижимости</p>	ИННОВАЦИОННЫЕ ТЕХНОЛОГИИ
---	--------------------------


Лист 115

Земельный участок или объект недвижимости				
Лист № 173 раздела 4.2		Всего земель участка 4.2: 214	Всего участка: 1	Всего земель участка: 196
02.06.2026 № 03/001-001/2025-11609-4/01				
Кадастровый номер: 78.07.0010015.13				
1	2	3	4	5
7	96217.76	112285.41	-	-
8	96217.92	112286.34	-	-
9	96218.21	112288.17	-	-
10	96218.64	112288.45	-	-
11	96218.34	112286.78	-	-
12	96218.15	112285.45	-	-
13	96218.28	112284.66	-	-
14	96218.8	112284.2	-	-
17	96218.01	112283.77	-	-
18	96217.72	112283.48	-	-
17	96218.79	112283.13	-	-
18	96218.1	112282.89	-	-
19	96218.47	112282.96	-	-
20	96218.21	112277.78	-	-
21	96218.75	112279.78	-	-
22	96218.74	112279.74	-	-
23	96218.21	112278.48	-	-
24	96217.7	112278.4	-	-
25	96217.33	112278.34	-	-
1	96217.41	112281.88	-	-

 <p>Министерство природных ресурсов и охраны окружающей среды Республики Беларусь Учреждение «Федеральное государственное кадастровое агентство» Департамент «18.01» п. п. 18.01.01</p>	ИННОВАЦИОННЫЕ ТЕХНОЛОГИИ
--	-----------------------------

Лист 116

Земельный участок или объект недвижимости				
Лист № 154 раздела 4.2		Всего земель участка 4.2: 214	Всего участка: 1	Всего земель участка: 196
02.06.2026 № 03/001-001/2025-11609-4/01				
Кадастровый номер: 78.07.0010015.13				
Сводные характеристики точек границы части (участка) земельного участка Участковый номер части: 78.07.0010015.13-04				
Система координат:				
Номер точки	Высоты в м.		Описание ориентира по участку	Среднее квадратичное погрешность определения координат характерных точек границы земельного участка, м
	X	Y		
1	96061.87	112187.26	-	-
2	96061.88	112187.55	-	-
3	96061.85	112187.46	-	-
4	96061.11	112187.61	-	-
5	96068.87	112187.06	-	-
6	96062.04	112187.95	-	-
7	96063.64	112188.27	-	-
1	96062.97	112187.26	-	-
1	96063.27	112191.38	-	-
2	96063.33	112192.72	-	-
3	96063.66	112195.01	-	-
4	96064.07	112198.07	-	-
9	96063.74	112192.87	-	-
6	96063.67	112191.37	-	-
7	96063.88	112198.46	-	-
8	96063.56	112198.16	-	-
1	96063.27	112193.48	-	-
1	96248	112179.4	-	-
2	96243.86	112282.47	-	-
2	96248.56	112284.76	-	-
4	96248.13	112283.13	-	-
5	96249.75	112283.32	-	-
6	96248.57	112283.68	-	-
7	96248.61	112281.41	-	-

 <p>Министерство природных ресурсов и охраны окружающей среды Республики Беларусь Учреждение «Федеральное государственное кадастровое агентство» Департамент «18.01» п. п. 18.01.01</p>	ИННОВАЦИОННЫЕ ТЕХНОЛОГИИ
--	-----------------------------


Лист 117

Земельный участок или объект недвижимости				
Лист № 171 раздела 4.2		Всего земель участка 4.2: 214		Всего участка: 1
				Всего земель участка: 196
02.06.2025 № 03/001-001/2025-11609+201				
Кадастровый номер: 78:07:00101015.13				
1	2	3	4	5
8	96214.86	112284.06	-	-
9	96217.29	112284.41	-	-
10	96217.1	112280.68	-	-
11	96216.92	112285.49	-	-
12	96217.01	112284.05	-	-
13	96217.25	112281.5	-	-
14	96217.52	112284.31	-	-
15	96217.93	112284.2	-	-
16	96219.17	112283.83	-	-
17	96219.81	112283.42	-	-
18	96242.91	112283.18	-	-
19	96246.88	112278.54	-	-
20	96247.47	112276.05	-	-
21	96248.91	112276.68	-	-
22	96248.37	112276.85	-	-
1	96248	112279.4	-	-

 <p>Министерство природных ресурсов и охраны окружающей среды Республики Беларусь Минский район, д. Сельцо, ул. Партизанов Департамент государственного кадастра недвижимости</p>	ИННОВАЦИОННЫЕ ТЕХНОЛОГИИ
--	-----------------------------

Лист 118

Земельный участок или объект недвижимости				
Лист № 156 раздела 4.2		Всего земель участка 4.2: 214		Всего участка: 1
				Всего земель участка: 196
02.06.2025 № 03/001-001/2025-11609+201				
Кадастровый номер: 78:07:00101015.13				
Сводные характеристики точек границы участка земельного участка Участковый номер участка: 78:07:00101015.13/95				
Система координат:				
Номер точки	Высоты в м.		Описание вершины по местности	Среднее квадратичное погрешность определения координат вершины точки границы земельного участка, м.
	X	Y		
1				
1	96065.12	112192.21	-	-
2	96065.91	112195.97	-	-
3	96067.92	112196.11	-	-
4	96067.54	112192.97	-	-
5	96067.19	112190.77	-	-
6	96067.99	112190.44	-	-
7	96064.93	112191.74	-	-
1	96067.12	112192.24	-	-
2	96072.03	112199.21	-	-
3	96073.86	112197.79	-	-
4	96071.12	112198.17	-	-
1	96072.03	112199.21	-	-
1	96072.94	112251.82	-	-
2	96076.42	112262.09	-	-
3	96064.96	112274.59	-	-
4	96065.7	112278.89	-	-
5	95997	112279.65	-	-
6	96067.66	112273.02	-	-
7	96064.56	112280.87	-	-
8	95984.34	112286.62	-	-
9	95925.91	112288.01	-	-
10	95966.18	112289.43	-	-
11	95934.33	112289.91	-	-
12	95938.32	112270.1	-	-

 <p>Министерство природных ресурсов и охраны окружающей среды Республики Беларусь Минский район, д. Сельцо, ул. Партизанов Департамент государственного кадастра недвижимости</p>	ИННОВАЦИОННЫЕ ТЕХНОЛОГИИ
--	-----------------------------

Земельный участок или объект недвижимости					
Лист № 177 раздела 4.2		Всего земель участка 4.2: 214		Всего участка: 1	Всего земель участка: 196
02.06.2026 № 03/001-001/2025-11609-201					
Кадастровый номер: 78.07.0010015.12					
1	2	3	4	5	
13	9582,74	112274,21	-	-	
14	9582,77	112274,47	-	-	
15	9586,73	112280,16	-	-	
16	9566,72	112280,23	-	-	
17	9585,82	112280,2	-	-	
18	9585,41	112280,13	-	-	
19	9564,09	112279,11	-	-	
20	9587,32	112282,82	-	-	
21	9582,79	112282,2	-	-	
22	9582,77	112281,72	-	-	
23	9585,91	112281,18	-	-	
1	9443,04	112281,82	-	-	

Земельный участок или объект недвижимости				
Лист № 178 раздела 4.2		Всего участка: 1	Всего земель участка: 196	
02.06.2026 № 03/001-001/2025-11609-201				
Кадастровый номер: 78.07.0010015.12				
Ссылочные характеристики: точки границы части (участка) земельного участка				
Учетный номер части: 78.07.0010015.12/96				
Система координат:				
Номер точки	Координаты, м		Описание привязки по местности	Средняя квадратичная погрешность определения координат характеристик точек границы земельного участка, м
	X	Y		
1	9606,127	112190,49	-	-
2	9606,2	112190,05	-	-
3	9605,92	112190,42	-	-
4	9605,66	112193,42	-	-
5	9602,71	112182,49	-	-
6	9606,03	112195,39	-	-
7	9604,44	112196,02	-	-
8	9604,12	112192,49	-	-
9	9604,03	112191,41	-	-
1	9604,27	112190,39	-	-
2	9607,29	112188,12	-	-
3	9607,43	112188,43	-	-
4	9609,2	112186,33	-	-
4	9609,72	112186,67	-	-
5	9604,05	112188,36	-	-
6	9601,94	112187,93	-	-
7	9603,03	112187,97	-	-
1	9607,29	112188,12	-	-
1	9623,11	112273,9	-	-
2	9624,75	112276,55	-	-
3	9624,01	112276,63	-	-
4	9624,66	112279,13	-	-
5	9624,63	112281,16	-	-
6	9626,33	112284,42	-	-

Земельный участок или объект недвижимости				
Лист № 179 раздела 4.2		Всего участка: 1	Всего земель участка: 196	
02.06.2026 № 03/001-001/2025-11609-201				
Кадастровый номер: 78.07.0010015.12				
Ссылочные характеристики: точки границы части (участка) земельного участка				
Учетный номер части: 78.07.0010015.12/96				
Система координат:				
Номер точки	Координаты, м		Описание привязки по местности	Средняя квадратичная погрешность определения координат характеристик точек границы земельного участка, м
	X	Y		
1	9606,127	112190,49	-	-
2	9606,2	112190,05	-	-
3	9605,92	112190,42	-	-
4	9605,66	112193,42	-	-
5	9602,71	112182,49	-	-
6	9606,03	112195,39	-	-
7	9604,44	112196,02	-	-
8	9604,12	112192,49	-	-
9	9604,03	112191,41	-	-
1	9604,27	112190,39	-	-
2	9607,29	112188,12	-	-
3	9607,43	112188,43	-	-
4	9609,2	112186,33	-	-
4	9609,72	112186,67	-	-
5	9604,05	112188,36	-	-
6	9601,94	112187,93	-	-
7	9603,03	112187,97	-	-
1	9607,29	112188,12	-	-
1	9623,11	112273,9	-	-
2	9624,75	112276,55	-	-
3	9624,01	112276,63	-	-
4	9624,66	112279,13	-	-
5	9624,63	112281,16	-	-
6	9626,33	112284,42	-	-


Лист 311

Земельный участок или объект недвижимости					
Лист № 179 раздела 4.2		Всего земель участка 4.2: 214		Всего участка: 1	Всего земель участка: 196
02.06.2025г № 03/001/001/2025-11609+201					
Кадастровый номер: 78.07.0010015.13					
1	2	3	4	5	
7	96219.62	112281.79	-	-	
8	96219.57	112281.98	-	-	
9	96216.5	112281.97	-	-	
10	96216.3	112281.47	-	-	
11	96216.6	112281.13	-	-	
12	96217.01	112281.38	-	-	
13	96216.72	112281.74	-	-	
14	96216.53	112285.48	-	-	
15	96216.67	112281.78	-	-	
16	96216.81	112281.44	-	-	
17	96217.1	112284.12	-	-	
18	96217.62	112281.84	-	-	
19	96218.08	112281.48	-	-	
20	96218.54	112283.19	-	-	
21	96242.09	112280.87	-	-	
22	96246.64	112279.01	-	-	
3	96247.11	112279.9	-	-	

ИПРЕДПРИЯТИЕ ЗАКОННОСТИ	 ДОКУМЕНТ ПОДЛИННОСТИ КОПИЯ Сведения об объекте недвижимости: Категория: ФЕДЕРАЛЬНАЯ СЛУЖБА ГОСУДАРСТВЕННОЙ ИТЕРАКТИВНОЙ СЛУЖБЫ ЗАКОННОСТИ Дата выдачи: 02.06.2025 г. № 03/001	ИПРЕДПРИЯТИЕ ЗАКОННОСТИ
-------------------------	--	-------------------------


Лист 312

Земельный участок или объект недвижимости					
Лист № 180 раздела 4.2		Всего земель участка 4.2: 214		Всего участка: 1	Всего земель участка: 196
02.06.2025г № 03/001/001/2025-11609+201					
Кадастровый номер: 78.07.0010015.13					
Сводный перечень точек границе части (участка) земельного участка Участный номер части: 78.07.0010015.13-97					
Система координат:					
Номер точки	Высоты в м.		Описание широты и по азимуту	Средняя квадратичная погрешность определения координат погрешности точек границе земельного участка, м.	
	X	Y			
1	96001	112190.43	-	-	
2	96005.76	112190.13	-	-	
3	96005.69	112190.15	-	-	
4	96005.4	112181.30	-	-	
5	96002.46	112182.71	-	-	
6	96005.78	112195.39	-	-	
7	96004.2	112196.06	-	-	
8	96001.88	112192.38	-	-	
9	96003.8	112191.38	-	-	
1	96004	112190.43	-	-	
2	96009.15	112187.79	-	-	
3	96008.91	112188.68	-	-	
4	96007.02	112186.68	-	-	
4	96003.87	112188.41	-	-	
5	96004	112188.28	-	-	
6	96001.97	112187.48	-	-	
7	96001.02	112187.72	-	-	
1	96009.15	112187.79	-	-	
1	96219.15	112276	-	-	
2	96248.81	112276.68	-	-	
3	96248.26	112276.78	-	-	
4	96247.89	112276.32	-	-	
5	96243.74	112282.47	-	-	
6	96240.88	112281.66	-	-	

ИПРЕДПРИЯТИЕ ЗАКОННОСТИ	 ДОКУМЕНТ ПОДЛИННОСТИ КОПИЯ Сведения об объекте недвижимости: Категория: ФЕДЕРАЛЬНАЯ СЛУЖБА ГОСУДАРСТВЕННОЙ ИТЕРАКТИВНОЙ СЛУЖБЫ ЗАКОННОСТИ Дата выдачи: 02.06.2025 г. № 03/001	ИПРЕДПРИЯТИЕ ЗАКОННОСТИ
-------------------------	--	-------------------------


Лист 113

Земельный участок или объект недвижимости				
Лист № 101 раздела 4.2		Всего земель участка 4.2: 214		Всего участка: 1
				Всего земель участка: 156
02.05.2025г. № 03/001-001/2025-11609+203				
Кадастровый номер				78:07:0030515.13
1	2	3	4	5
7	96216.44	112285.02	-	-
8	96219.68	112285.21	-	-
9	96218.41	112287.59	-	-
10	96218.55	112286.43	-	-
11	96218.64	112288.06	-	-
12	96217.26	112288.34	-	-
13	96216.97	112286.68	-	-
14	96216.79	112285.46	-	-
15	96216.88	112289.87	-	-
16	96217.17	112289.42	-	-
17	96217.47	112289.21	-	-
18	96217.9	112284.06	-	-
19	96219.1	112289.71	-	-
20	96218.54	112283.37	-	-
21	96242.94	112291.07	-	-
22	96246.77	112278.16	-	-
1	96247.33	112256	-	-

 <p>МИНИСТЕРСТВО ПРИРОДНЫХ РЕСУРСОВ И ЭКОЛОГИИ Республики Беларусь Министерство природных ресурсов и экологии Республики Беларусь Департамент государственного земельного кадастра</p>	ИННОВАЦИОННЫЕ ТЕХНОЛОГИИ
---	-----------------------------

Лист 114

Земельный участок или объект недвижимости				
Лист № 102 раздела 4.2		Всего земель участка 4.2: 214		Всего участка: 1
				Всего земель участка: 156
02.05.2025г. № 03/001-001/2025-11609+203				
Кадастровый номер				78:07:0030515.13
Сводный перечень точек границ части (частей) земельного участка				
Учетный номер части: 78:07:0030515.13-06				
Система координат				
Номер точки	Высоты в м.		Описание ориентира по местности	Средняя квадратичная погрешность определения координат характерных точек границ земельного участка, м
	X	Y		
1				
1	96965.8	112196.29	-	-
2	96967.11	112188.40	-	-
3	96966.57	112190.40	-	-
4	96966.17	112191.46	-	-
5	96966.22	112192.65	-	-
6	96966.54	112195.77	-	-
7	96964.95	112193.94	-	-
8	96964.62	112192.74	-	-
9	96964.56	112191.42	-	-
1	96964.8	112190.29	-	-
1	96973.54	112186.77	-	-
2	96981.66	112186.87	-	-
3	96991.99	112196.84	-	-
4	96993.87	112187.25	-	-
5	96994.16	112189.9	-	-
6	96991.89	112194.44	-	-
7	96993.04	112190.46	-	-
1	96973.54	112186.77	-	-
1	96216.62	112293.66	-	-
2	96218.11	112276.33	-	-
3	96267.59	112279.42	-	-
4	96267.27	112276.87	-	-
5	96244.14	112291.74	-	-
6	96240.02	112284.04	-	-

 <p>МИНИСТЕРСТВО ПРИРОДНЫХ РЕСУРСОВ И ЭКОЛОГИИ Республики Беларусь Министерство природных ресурсов и экологии Республики Беларусь Департамент государственного земельного кадастра</p>	ИННОВАЦИОННЫЕ ТЕХНОЛОГИИ
---	-----------------------------


Лист 145

Земельный участок или объект недвижимости				
Лист № 144 раздела 4.2		Всего земель участка 4.2: 214	Всего участка: 1	Всего земель участка: 156
02.06.2026 № 15/001-001/2025-11609-2/01		78.07.0010015.13		
Кадастровый номер		78.07.0010015.13		
1	2	3	4	5
7	96219.63	112281.41	-	-
8	96219.52	112284.33	-	-
9	96218.14	112284.88	-	-
10	96217.76	112285	-	-
11	96217.63	112285.4	-	-
12	96217.6	112286.56	-	-
13	96218.09	112288.19	-	-
14	96216.51	112288.47	-	-
15	96216.22	112288.81	-	-
16	96216.02	112287.42	-	-
17	96216.17	112289.61	-	-
18	96216.4	112284.12	-	-
19	96214.88	112283.66	-	-
20	96217.08	112283.32	-	-
21	96218.73	112283.03	*	*
22	96216.07	112281.70	-	-
23	96212.38	112280.48	-	-
24	96216.1	112277.71	-	-
25	96216.82	112275.76	-	-
1	96216.82	112279.88	-	-

 <p>МИНИСТЕРСТВО ЛАНДАШЕВОГО И ГОРОДСКОГО СТРОИТЕЛЬСТВА РЕСПУБЛИКИ БЕЛАРУСЬ Учреждение: ФЕДЕРАЛЬНОЕ АГЕНТСТВО УПРАВЛЕНИЯ ТЕХНИЧЕСКИМ РЕГЛАМЕНТИРОВАНИЕМ И ИНЖЕНЕРНЫМИ РАБОТАМИ</p>	ИНЖЕНЕРНЫЕ РАБОТЫ
ИЗДАНИЕ: 01.06.2024 № 15/001	ИЗДАНИЕ: 01.06.2024 № 15/001

Лист 146

Земельный участок или объект недвижимости				
Лист № 144 раздела 4.2		Всего земель участка 4.2: 214	Всего участка: 1	Всего земель участка: 156
02.06.2026 № 15/001-001/2025-11609-2/01		78.07.0010015.13-99		
Кадастровый номер		78.07.0010015.13-99		
Сводные координаты точек границы части (частей) земельного участка				
Участковый номер части: 78.07.0010015.13-99				
Система координат:				
Номер точки	Высоты, м		Описание ориентации по азимутам	Средняя квадратичная погрешность определения координат вершины точки границы земельного участка, м
	X	Y		
1	95852.63	112281.70	-	-
2	95671.77	112281.2	*	*
3	95873.81	112281.85	-	-
4	95876.3	112282.1	-	-
5	95869.87	112278.37	-	-
6	95665.66	112279.63	-	*
7	95867.04	112278.77	-	-
8	95881.74	112279.13	-	-
9	95881.93	112269.7	-	-
10	95884.46	112268.76	*	*
11	95883.92	112267.92	-	-
12	95886.54	112268.46	-	-
13	95886.61	112268.95	-	-
14	95886.49	112270.32	-	-
15	95882.83	112274.82	-	-
16	95882.44	112274.78	-	-
17	95867.56	112280.39	-	-
18	95866.71	112280.40	-	-
19	95863.81	112280.26	-	-
20	95865.11	112280.13	-	-
21	95863.98	112279.19	*	*
22	95857.2	112285.87	-	-
23	95852.86	112282.71	-	-
1	95852.63	112281.70	-	-

 <p>МИНИСТЕРСТВО ЛАНДАШЕВОГО И ГОРОДСКОГО СТРОИТЕЛЬСТВА РЕСПУБЛИКИ БЕЛАРУСЬ Учреждение: ФЕДЕРАЛЬНОЕ АГЕНТСТВО УПРАВЛЕНИЯ ТЕХНИЧЕСКИМ РЕГЛАМЕНТИРОВАНИЕМ И ИНЖЕНЕРНЫМИ РАБОТАМИ</p>	ИНЖЕНЕРНЫЕ РАБОТЫ
ИЗДАНИЕ: 01.06.2024 № 15/001	ИЗДАНИЕ: 01.06.2024 № 15/001


Лист 317

Земельный участок или объект недвижимости				
Лист № 107 раздела 4.2		Всего земель участка 4.2: 214	Всего участка: 1	Всего земель участка: 356
02.06.2025г. № 15/001-001/2025-116094201				
Кадастровый номер: 78.07.001015.13				
1	2	3	4	5
1	90022.04	11.1199.07	-	-
2	90021.08	11.1197.78	-	-
3	90070.26	11.1196.42	-	-
4	90023.04	11.1199.07	-	-
5	90022.11	11.1199.72	-	-
6	90065.4	11.1190.42	-	-
7	90065.07	11.1191.49	-	-
8	90065.28	11.1192.10	-	-
9	90003.04	11.1193.04	-	-
10	90001.07	11.1195.11	-	-
11	90067.67	11.1192.52	-	-
12	90022.11	11.1199.72	-	-

ИПРЕДМЕТ ОБЪЕКТА НЕДВИЖИМОСТИ	 ДОКУМЕНТ ПОДЛИННОСТИ КОПИЯ ДОКУМЕНТА ПОДЛИННОСТИ Сведения об объекте недвижимости Выдана: ФГУП «БЕЛКАДАСТРОВ» ГОСУДАРСТВЕННОМУ УЧРЕЖДЕНИЮ «БЕЛКАДАСТРОВ» Дата выдачи: 01.06.2025 г. № 15/001	ИНДИВИДУАЛЬНЫЕ ФАКТОРЫ
-------------------------------	---	------------------------

Лист 318

Земельный участок или объект недвижимости				
Лист № 106 раздела 4.2		Всего земель участка 4.2: 214	Всего участка: 1	Всего земель участка: 356
02.06.2025г. № 15/001-001/2025-116094201				
Кадастровый номер: 78.07.001015.13				
Сведения о характеристиках точек границы участка земельного участка Участковый номер участка: 78.07.001015.13.016 Система координат:				
Номер точки	Высоты в м		Описание выделенные по местности	Средняя выделенная высота по среднему значению характеристик точек границы земельного участка, м
	X	Y		
1	-	-	-	-
2	90064.01	11.1186.21	-	-
3	90061.04	11.1187.81	-	-
4	90061.02	11.1187.85	-	-
5	90078.2	11.1187.96	-	-
6	90068.17	11.1188.22	-	-
7	90062.01	11.1186.21	-	-
8	90063.69	11.1186.55	-	-
9	90064.03	11.1188.23	-	-
10	90063.23	11.1191.4	-	-
11	90063.59	11.1192.7	-	-
12	90063.19	11.1195.88	-	-
13	90064.32	11.1198.06	-	-
14	90063.99	11.1192.95	-	-
15	90063.92	11.1191.39	-	-
16	90064.13	11.1198.41	-	-
17	90063.87	11.1196.09	-	-
18	90065.8	11.1190.25	-	-
19	90065.53	11.1191.4	-	-
20	90235.77	11.1276.35	-	-
21	90232.71	11.1282.27	-	-
22	90240.41	11.1284.54	-	-
23	90239.99	11.1284.9	-	-
24	90238.67	11.1283.1	-	-
25	90238.11	11.1283.49	-	-

ИПРЕДМЕТ ОБЪЕКТА НЕДВИЖИМОСТИ	 ДОКУМЕНТ ПОДЛИННОСТИ КОПИЯ ДОКУМЕНТА ПОДЛИННОСТИ Сведения об объекте недвижимости Выдана: ФГУП «БЕЛКАДАСТРОВ» ГОСУДАРСТВЕННОМУ УЧРЕЖДЕНИЮ «БЕЛКАДАСТРОВ» Дата выдачи: 01.06.2025 г. № 15/001	ИНДИВИДУАЛЬНЫЕ ФАКТОРЫ
-------------------------------	---	------------------------

Земельный участок или объект недвижимости				
Лист № 107 раздела 4.2		Всего земель участка 4.2: 214		Всего участка: 1
				Всего земель участка: 356
02.06.2025г. № 03/001/001/2025-11609/209		Кадастровый номер: 78:07:00301015.13		
1	2	3	4	5
7	96211.02	112286.45	-	-
8	96218.71	112281.68	-	-
9	96217.14	112288.30	-	-
10	96236.01	112286.7	-	-
11	96216.06	112285.48	-	-
12	96216.77	112281.83	-	-
13	96236.01	112284.52	-	-
14	96217.17	112284.21	-	-
15	96217.87	112281.06	-	-
16	96219.01	112283.01	-	-
17	96219.41	112281.29	-	-
18	96242.36	112288.97	-	-
19	96246.43	112279.00	-	-
20	96257.23	112277.99	-	-
21	96248.7	112276.59	-	-
22	96244.14	112278.7	-	-
1	96247.77	112276.24	-	-

Земельный участок или объект недвижимости			
Лист № 107 раздела 4.2		Всего земель участка 4.2: 214	Всего участка: 1
		Всего земель участка: 356	
02.06.2025г. № 03/001/001/2025-11609/209		Кадастровый номер: 78:07:00301015.13	
Сводный перечень: томов границе части (частей) земельного участка			
Учтительный номер части: 78:07:06001013.13/101			
Сводный перечень:			
Номер тома	Выданный №	Описание выделенные по площади	Средняя кадастровая стоимость на дату определения кадастровой стоимости томов границе земельного участка, м
1	2	3	4
1	96065.1	112190.36	-
2	96066.43	112190.01	-
3	96066.61	112190.39	-
4	96067.78	112191.43	-
5	96067.84	112192.68	-
6	96066.16	112195.01	-
7	96064.57	112193.88	-
8	96064.21	112192.83	-
9	96061.18	112191.42	-
1	96064.4	112190.36	-
2	96076.37	112186.28	-
2	96068.49	112186.48	-
3	96071.99	112186.40	-
4	96071.75	112186.83	-
5	96064.05	112183.5	-
6	96071.03	112188.06	-
7	96063.02	112189.1	-
1	96076.55	112188.28	-
1	96236.99	112293.81	-
2	96241.06	112276.49	-
3	96247.92	112278.55	-
4	96247.55	112279.1	-
5	96244.54	112282.66	-
6	96240.24	112281.41	-

Земельный участок или объект недвижимости			
Лист № 107 раздела 4.2		Всего земель участка 4.2: 214	Всего участка: 1
		Всего земель участка: 356	
02.06.2025г. № 03/001/001/2025-11609/209		Кадастровый номер: 78:07:00301015.13	
Сводный перечень: томов границе части (частей) земельного участка			
Учтительный номер части: 78:07:06001013.13/101			
Сводный перечень:			
Номер тома	Выданный №	Описание выделенные по площади	Средняя кадастровая стоимость на дату определения кадастровой стоимости томов границе земельного участка, м
1	2	3	4
1	96065.1	112190.36	-
2	96066.43	112190.01	-
3	96066.61	112190.39	-
4	96067.78	112191.43	-
5	96067.84	112192.68	-
6	96066.16	112195.01	-
7	96064.57	112193.88	-
8	96064.21	112192.83	-
9	96061.18	112191.42	-
1	96064.4	112190.36	-
2	96076.37	112186.28	-
2	96068.49	112186.48	-
3	96071.99	112186.40	-
4	96071.75	112186.83	-
5	96064.05	112183.5	-
6	96071.03	112188.06	-
7	96063.02	112189.1	-
1	96076.55	112188.28	-
1	96236.99	112293.81	-
2	96241.06	112276.49	-
3	96247.92	112278.55	-
4	96247.55	112279.1	-
5	96244.54	112282.66	-
6	96240.24	112281.41	-

Лист 111

Земельный участок или объект недвижимости					
Лист № 109 раздела 4.2		Всего земель участка 4.2: 214		Всего участка: 1	Всего земель участка: 356
02.05.2025г. № 03/001-001/2025-11609+209				78.07.0010015.13	
Кадастровый номер				78.07.0010015.13	
1	2	3	4	5	
7	96219.56	112281.67	-	-	-
8	16220.5	112284.97	-	-	-
9	96219.25	112287.25	-	-	-
10	96218.17	112286.49	-	-	-
11	96218.46	112283.14	-	-	-
12	96216.89	112283.4	-	-	-
13	96216.55	112286.74	-	-	-
14	96216.4	112283.47	-	-	-
15	96216.33	112284.74	-	-	-
16	96216.7	112283.37	-	-	-
17	96217.07	112284	-	-	-
18	96217.39	112283.72	-	-	-
19	96218.92	112283.97	-	-	-
20	96218.23	112283.69	-	-	-
21	96242.62	112280.76	-	-	-
22	96244.41	112277.94	-	-	-
1	96244.08	112279.84	-	-	-

ИПРЕДПРИЯТИЕ ГОСУДАРСТВЕННОЙ КАДАСТРОВОЙ СЛУЖБЫ РОССИИ	ДЕПАРТАМЕНТ ГОСУДАРСТВЕННОЙ КАДАСТРОВОЙ СЛУЖБЫ Российской Федерации ИНТЕРНАЦИОНАЛЬНЫЙ КАДАСТРОВО-ТЕХНИЧЕСКИЙ ЦЕНТР	ИНТЕРНАЦИОНАЛЬНЫЕ ФОНДЫ
---	---	----------------------------

Лист 112

Земельный участок или объект недвижимости					
Лист № 170 раздела 4.2		Всего земель участка 4.2: 214		Всего участка: 1	Всего земель участка: 356
02.05.2025г. № 03/001-001/2025-11609+209				78.07.0010015.13	
Кадастровый номер				78.07.0010015.13	
Сводный перечень: точки границ части (частей) земельного участка					
Участковый номер части: 78.07.0660103.13.102					
Сводный перечень:					
Номер точки	Выражения в м		Описание направления по часовой стрелке	Средняя квадратичная погрешность определения координат вершин точек границ земельного участка, м	
	X	Y		4	5
1	95952.8	112291.85	-	-	-
2	95953.65	112291.27	-	-	-
3	95953.46	112291.86	-	-	-
4	95954.14	112287.17	-	-	-
5	95961.78	112278.44	-	-	-
6	95965.63	112279.17	-	-	-
7	95967.07	112278.9	-	-	-
8	95967.81	112279.24	-	-	-
9	95983.08	112269.72	-	-	-
10	95994.58	112268.53	-	-	-
11	95996.03	112267.80	-	-	-
12	95998.69	112260.48	-	-	-
13	95998.76	112260.95	-	-	-
14	95998.67	112270.36	-	-	-
15	95982.80	112274.43	-	-	-
16	95982.72	112274.68	-	-	-
17	95967.6	112280.41	-	-	-
18	95966.99	112280.32	-	-	-
19	95963.37	112280.4	-	-	-
20	95963.08	112280.27	-	-	-
21	95963.87	112279.27	-	-	-
22	95957.08	112282.62	-	-	-
23	95953.51	112282.26	-	-	-
1	95952.8	112291.85	-	-	-

ИПРЕДПРИЯТИЕ ГОСУДАРСТВЕННОЙ КАДАСТРОВОЙ СЛУЖБЫ РОССИИ	ДЕПАРТАМЕНТ ГОСУДАРСТВЕННОЙ КАДАСТРОВОЙ СЛУЖБЫ Российской Федерации ИНТЕРНАЦИОНАЛЬНЫЙ КАДАСТРОВО-ТЕХНИЧЕСКИЙ ЦЕНТР	ИНТЕРНАЦИОНАЛЬНЫЕ ФОНДЫ
---	---	----------------------------

Лист 113

Земельный участок или объект недвижимости				
Лист № 171 раздела 4.2		Всего земель участка 4.2: 214	Всего участка: 1	Всего земель участка: 196
02.06.2026 № 03/001-001/2025-11609+209				
Кадастровый номер: 78.07.00101015.13				
1	2	3	4	5
1	90022.02	111198.95	-	-
2	90021.08	112197.78	-	-
3	90029.47	111196.46	-	-
4	90027.02	111198.95	-	-
5	90022.47	111190.7	-	-
6	90061.24	111190.49	-	-
7	90065.18	112191.68	-	-
8	90065.37	111192.14	-	-
9	90067.77	111193.86	-	-
0	90064.18	111196.00	-	-
7	90067.8	111192.47	-	-
1	90022.47	111190.7	-	-

ИПРЕДПРИЯТИЕ ГОСУДАРСТВЕННОЙ СОБСТВЕННОСТИ ИЗДАТЕЛЬСТВО «СОВЕТСКИЙ РАБОЧИЙ»	ИНДИВИДУАЛЬНЫЙ ПРЕДПРИИМАТЕЛЬ Иванов Александр Александрович ИНДИВИДУАЛЬНЫЙ ПРЕДПРИИМАТЕЛЬ Иванов Александр Александрович ИНДИВИДУАЛЬНЫЙ ПРЕДПРИИМАТЕЛЬ Иванов Александр Александрович	ИНДИВИДУАЛЬНЫЙ ПРЕДПРИИМАТЕЛЬ Иванов Александр Александрович
--	---	---

Лист 114

Земельный участок или объект недвижимости				
Лист № 172 раздела 4.2		Всего земель участка 4.2: 214	Всего участка: 1	Всего земель участка: 196
02.06.2026 № 03/001-001/2025-11609+209				
Кадастровый номер: 78.07.00101015.13				
Сводный перечень: томов границе части земель земельного участка Учётный номер части: 78.07.0601013.13.103 Сводный перечень:				
Номер тома	Выданы акты №		Описание выделенных по участку	Средняя кадастровая стоимость на дату определения кадастровой стоимости томов границ земельного участка, №
	№	№		
1				
1	90061.04	111187.82	-	-
2	90061.06	111187.43	-	-
3	90061.05	111187.47	-	-
4	90061	111187.47	-	-
5	90096.37	112187.84	-	-
6	90092.07	111187.83	-	-
7	90093.62	111186.14	-	-
1	90092.03	111187.82	-	-
1	90093.15	112191.37	-	-
2	90093.21	111192.73	-	-
3	90093.54	111195.93	-	-
4	90093.93	111196.1	-	-
9	90091.62	111192.88	-	-
6	90093.54	111191.36	-	-
7	90093.73	111198.48	-	-
8	90093.63	111196.13	-	-
1	90065.15	111191.47	-	-
1	90248.11	111276.47	-	-
2	90243.91	111282.89	-	-
2	90240.64	111284.25	-	-
4	90240.11	111285.25	-	-
5	90239.81	111285.44	-	-
6	90234.71	111283.78	-	-
7	90238.8	111286.39	-	-

ИПРЕДПРИЯТИЕ ГОСУДАРСТВЕННОЙ СОБСТВЕННОСТИ ИЗДАТЕЛЬСТВО «СОВЕТСКИЙ РАБОЧИЙ»	ИНДИВИДУАЛЬНЫЙ ПРЕДПРИИМАТЕЛЬ Иванов Александр Александрович ИНДИВИДУАЛЬНЫЙ ПРЕДПРИИМАТЕЛЬ Иванов Александр Александрович ИНДИВИДУАЛЬНЫЙ ПРЕДПРИИМАТЕЛЬ Иванов Александр Александрович	ИНДИВИДУАЛЬНЫЙ ПРЕДПРИИМАТЕЛЬ Иванов Александр Александрович
--	---	---


Лист 115

Земельный участок или объект недвижимости			
Лист № 174 раздела 4.2	Всего земель участка 4.2: 214	Всего участка: 1	Всего земель участка: 196
02.06.2025г № 03/001-001/2025-116094201			
Кадастровый номер: 78.07.00101015.13			
1	2	3	4
8	96219.09	112288.02	-
9	96217.91	112289.2	-
10	96217.22	112290.64	-
11	96217.05	112285.5	-
12	96217.13	112291.05	-
13	96217.34	112291.50	-
14	96217.97	112291.31	-
15	96216.51	112283.94	-
16	96219.67	112283.39	-
17	96242.89	112291.28	-
18	96246.99	112279.31	-
19	96247.14	112279.1	-
20	96249.03	112279.79	-
21	96248.48	112279.93	-
1	96248.11	112279.47	-

ИПРЕДМЕТ ЗАСТРАХОВАНИЯ	 ДОКУМЕНТ ПОДЛИННО КОПИЯ Федеральное агентство по техническому регулированию и метрологии Федеральное государственное учреждение Федеральное агентство по техническому регулированию и метрологии Адрес: 125080, г. Москва, ул. Мясницкая, д. 26	ИНДИВИДУАЛЬНЫЕ ФАКТОРЫ
------------------------	--	------------------------


Лист 116

Земельный участок или объект недвижимости				
Лист № 174 раздела 4.2	Всего земель участка 4.2: 214	Всего участка: 1	Всего земель участка: 196	
02.06.2025г № 03/001-001/2025-116094201				
Кадастровый номер: 78.07.00101015.13				
Сводный перечень: точки границ части (частей) земельного участка				
Участковый номер части: 78.07.0601013.13.104				
Сводный перечень:				
Номер точки	Выражены в:		Описание выделенные по местности	Средняя выделенная площадь по среднему выделению территории точки границ земельного участка, м
	Х	У		
1	2	3	4	5
1	96242.88	112288.02	-	-
2	96141.15	113442	-	-
3	96106.4	113427.71	-	-
4	96107.17	113420.91	-	-
5	96107.89	113420.21	-	-
6	96104.89	113425.66	-	-
7	96103.86	113423.25	-	-
8	96101.8	113425	-	-
9	96100.12	113424.9	-	-
10	96091.65	113424.97	-	-
11	96091.18	113423.18	-	-
12	96093.79	113421.36	-	-
13	96094.36	113426.08	-	-
14	96093.84	113426.77	-	-
15	96091.8	113427.46	-	-
16	96090.67	113428.5	-	-
17	96092.91	113461.17	-	-
18	96092.18	113461.02	-	-
19	96093.82	113461.01	-	-
20	96097.81	113439.76	-	-
21	96094.27	113421.89	-	-
22	96096.75	113421.31	-	-
23	96097.81	113411.76	-	-
24	96100.39	113418.81	-	-

ИПРЕДМЕТ ЗАСТРАХОВАНИЯ	 ДОКУМЕНТ ПОДЛИННО КОПИЯ Федеральное агентство по техническому регулированию и метрологии Федеральное государственное учреждение Федеральное агентство по техническому регулированию и метрологии Адрес: 125080, г. Москва, ул. Мясницкая, д. 26	ИНДИВИДУАЛЬНЫЕ ФАКТОРЫ
------------------------	--	------------------------


Лист 117

Земельный участок или объект недвижимости				
Лист № 171 раздела 4.2		Всего земель участка 4.2: 214	Всего участка: 1	Всего земель участка: 196
02.06.2025г. № 03/001-001/2025-11609+201		79.07.001015.13		
Кадастровый номер		79.07.001015.13		
1	2	3	4	5
15	96102.18	113016.45	-	-
20	96104.02	113016.41	-	-
27	96105.01	113016.71	-	-
28	96107.55	113017.31	-	-
29	96109.11	113018.27	-	-
30	96115.96	113021.19	-	-
31	96119.34	113025.95	-	-
32	96125.8	113032.91	-	-
33	96131.78	113039.9	-	-
34	96138.32	113046.11	-	-
35	96139.56	113049.92	-	-
36	96140.97	113049.21	-	-
37	96142.56	113049.69	-	-
38	96147.18	113045.72	-	-
39	96151.01	113040.61	*	*
40	96157.48	113035.48	-	-
41	96158.8	113035.14	-	-
42	96206.69	113062.47	-	-
43	96242.48	113068.22	-	-

 <p>ДОКУМЕНТ ПОДЛИННОСТИ ЗАКОННОСТИ КОПИИ Согласно: ФЕДЕРАЛЬНОМУ ЗАКОНУ ОТ 05.02.2008 № 18-ФЗ «О ТЕХНИЧЕСКОМ РЕГУЛИРОВАНИИ»</p>	ИННОВАЦИОННЫЕ ТЕХНОЛОГИИ
--	--------------------------

Лист 118

Земельный участок или объект недвижимости				
Лист № 176 раздела 4.2		Всего земель участка 4.2: 214	Всего участка: 1	Всего земель участка: 196
02.06.2025г. № 03/001-001/2025-11609+201		79.07.001015.13		
Кадастровый номер		79.07.001015.13		
Сводный перечень: точки границе части (частей) земельного участка				
Участковый номер части: 79.07.066013.13.103				
Сводный перечень:				
Порядк номера	Выданный №		Описание выделенные по местности	Средняя выделенная площадь по площади территории точки границе земельного участка, м
	Х	У		
1				
1	06018.8	113027.8	-	-
2	96013.18	113025.37	*	*
3	96016.69	113026.66	-	-
4	96007.04	113016.81	-	-
5	95992.42	113001.89	-	-
6	95991.17	113001.70	-	-
7	95990.82	113000.47	-	-
8	95989.21	112992.40	-	-
9	95972.45	112989.21	-	-
10	95966.12	112984.67	*	*
11	95961.67	112982.8	-	-
12	95959.41	112989.82	-	-
13	95959.07	112982.73	-	-
14	95951.59	112986.26	-	-
15	95946.91	112982.25	-	-
16	95944.22	112981.6	-	-
17	95945.57	112986.96	-	-
18	95944.94	112986.39	-	-
19	95944.21	112983.9	-	-
20	95943.77	112983.89	-	-
21	95943.2	112983.13	-	-
22	95943.68	112983.19	*	*
23	95943.18	112986.82	-	-
24	95941.71	112983.82	-	-

 <p>ДОКУМЕНТ ПОДЛИННОСТИ ЗАКОННОСТИ КОПИИ Согласно: ФЕДЕРАЛЬНОМУ ЗАКОНУ ОТ 05.02.2008 № 18-ФЗ «О ТЕХНИЧЕСКОМ РЕГУЛИРОВАНИИ»</p>	ИННОВАЦИОННЫЕ ТЕХНОЛОГИИ
--	--------------------------


Лист 139

Земельный участок вид объекта недвижимости				
Лист № 177 раздела 4.2		Всего земель участка 4.2: 214	Всего участка: 1	Всего земель участка: 196
02.05.2026 № 03/001/001/2025-11609/201		Кадастровый номер: 78:07:001015.13		
1	2	3	4	5
17	95841.8	112285.01	-	-
20	95840.9	112284.18	-	-
27	95840.74	112283.44	-	-
28	95840.2	112282.40	-	-
29	95839.91	112281.61	-	-
30	95839.64	112280.73	-	-
33	95838.81	112279.84	-	-
32	95838.21	112278.94	-	-
33	95838.07	112278.04	-	-
34	95837.82	112277.13	-	-
35	95837.84	112276.21	-	-
36	95837.78	112275.3	-	-
37	95837.76	112274.38	-	-
38	95837.78	112273.40	-	-
39	95837.83	112272.54	-	-
40	95837.81	112271.62	-	-
41	95837.91	112270.71	-	-
42	95837.2	112269.81	-	-
43	95837.38	112268.91	-	-
44	95837.42	112268.02	-	-
45	95837.82	112267.25	-	-
46	95837.14	112266.23	-	-
47	95843.27	112259.9	-	-
48	95843.5	112249.97	-	-
49	95843.73	112239.25	-	-
50	95843.98	112228.93	-	-
51	95844.22	112218.61	-	-
52	95844.47	112208.3	-	-
53	95844.73	112197.98	-	-

Итого земельного участка	 ФЕДЕРАЛЬНОЕ АГЕНТСТВО ТЕХНИЧЕСКОГО РЕГУЛИРОВАНИЯ И МЕТРОЛОГИИ Федеральное агентство технического регулирования и метрологии Средства связи с населением Средства связи с населением	ИНДИВИДУАЛЬНЫЙ ФИЗИЧЕСКИЙ
--------------------------	---	---------------------------

Лист 140

Земельный участок вид объекта недвижимости				
Лист № 178 раздела 4.2		Всего земель участка 4.2: 214	Всего участка: 1	Всего земель участка: 196
02.05.2026 № 03/001/001/2025-11609/201		Кадастровый номер: 78:07:001015.13		
1	2	3	4	5
54	95844.99	112287.68	-	-
55	95845.26	112287.30	-	-
56	95845.53	112287.09	-	-
57	95845.8	112286.8	-	-
58	95846.08	112286.32	-	-
59	95846.37	112285.21	-	-
60	95846.66	112284.06	-	-
61	95846.97	112282.88	-	-
62	95847.25	112281.41	-	-
63	95847.55	112280.17	-	-
64	95847.87	112278.89	-	-
65	95848.18	112277.66	-	-
66	95848.48	112276.40	-	-
67	95848.8	112275.13	-	-
68	95849.12	112273.91	-	-
69	95849.44	112272.67	-	-
70	95849.77	112271.44	-	-
71	95850.11	112270.22	-	-
72	95850.44	112269	-	-
73	95850.78	112267.79	-	-
74	95851.12	112266.58	-	-
75	95851.47	112265.39	-	-
76	95851.76	112264.21	-	-
77	95852.04	112263.05	-	-
78	95851.69	112261.8	-	-
79	95851.34	112260.58	-	-
80	95850.97	112259.35	-	-
81	95851.52	112258.12	-	-
82	95852.87	112246	-	-

Итого земельного участка	 ФЕДЕРАЛЬНОЕ АГЕНТСТВО ТЕХНИЧЕСКОГО РЕГУЛИРОВАНИЯ И МЕТРОЛОГИИ Федеральное агентство технического регулирования и метрологии Средства связи с населением Средства связи с населением	ИНДИВИДУАЛЬНЫЙ ФИЗИЧЕСКИЙ
--------------------------	---	---------------------------


Лист 161

Земельный участок вид объекта недвижимости				
Лист № 179 раздела 4.2		Всего земель участка 4.2: 214	Всего участка: 1	Всего земель участка: 196
02.05.2025 № 03/001-001/2025-11669+201		Кадастровый номер: 78:07:001015:13		
1	2	3	4	5
83	95928.83	112221.42	-	-
84	95929.39	112221.41	-	-
85	95935.06	112221.26	-	-
86	95935.84	112220.96	-	-
87	95936.61	112220.60	-	-
88	95937.41	112220.41	-	-
89	95938.22	112220.14	-	-
90	95938.02	112219.88	-	-
91	95938.82	112219.64	-	-
92	95940.63	112219.41	-	-
93	95941.44	112219.2	-	-
94	95942.25	112218.96	-	-
95	95943.07	112218.8	-	-
96	95943.88	112218.62	-	-
97	95944.71	112218.45	*	*
98	95945.54	112218.3	-	-
99	95946.38	112218.16	-	-
100	95947.19	112218.03	-	-
101	95948.02	112217.81	-	-
102	95948.86	112217.61	-	-
103	95949.69	112217.52	-	-
104	95950.53	112217.65	-	-
105	95951.36	112217.56	-	-
106	95952.2	112217.35	-	-
107	95953.04	112217.49	-	-
108	95953.88	112217.47	*	*
109	95954.72	112217.46	*	*
110	95955.56	112217.46	-	-
111	95956.4	112217.47	-	-

Итого земельного участка	 ФЕДЕРАЛЬНОЕ АГЕНТСТВО ТЕХНИЧЕСКОГО РЕГУЛИРОВАНИЯ И ТЕХНИЧЕСКОГО НАДЗОРА ФАСИИ Ведомство: ФЕДЕРАЛЬНОЕ АГЕНТСТВО ТЕХНИЧЕСКОГО РЕГУЛИРОВАНИЯ И ТЕХНИЧЕСКОГО НАДЗОРА ИНСТРУМЕНТ: САДАНЧА. КАДАСТРОВЫЙ Дата выпуска: 01.08.2024 г. № 03/001	ИНДИВИДУАЛЬНЫЙ ФИЗИЧЕСКИЙ
--------------------------	--	---------------------------

Лист 162

Земельный участок вид объекта недвижимости				
Лист № 180 раздела 4.2		Всего земель участка 4.2: 214	Всего участка: 1	Всего земель участка: 196
02.05.2025 № 03/001-001/2025-11669+201		Кадастровый номер: 78:07:001015:13		
1	2	3	4	5
112	95957.24	112217.3	-	-
113	95958.07	112217.34	-	-
114	95958.91	112217.39	-	-
115	95952.86	112217.38	-	-
116	96013.69	112209.87	-	-
117	96023.2	112209.6	-	-
118	96023.86	112209.76	*	*
119	96033.45	112208.3	-	-
120	96033.72	112208.64	-	-
121	96107.87	112208.42	-	-
122	96117.23	112208.14	-	-
123	96122.18	112209.2	-	-
124	96128.03	112206.76	-	-
125	96131.05	112202.56	-	-
126	96144.49	112208.56	*	*
127	96154.86	112213.79	-	-
128	96163.56	112220.02	-	-
129	96218.57	112252.7	-	-
130	96223.63	112256.4	-	-
131	96235.55	112276.84	-	-
132	96257.78	112278.81	-	-
133	96266.85	112276.82	-	-
134	96296.25	112290.26	-	-
135	96294.88	112289.13	-	-
136	96277.57	112405.5	-	-
137	96269.96	112112.6	*	*
138	96261.54	112324.39	*	*
139	96254.13	112127.48	-	-
140	96254.76	112328.46	-	-

Итого земельного участка	 ФЕДЕРАЛЬНОЕ АГЕНТСТВО ТЕХНИЧЕСКОГО РЕГУЛИРОВАНИЯ И ТЕХНИЧЕСКОГО НАДЗОРА ФАСИИ Ведомство: ФЕДЕРАЛЬНОЕ АГЕНТСТВО ТЕХНИЧЕСКОГО РЕГУЛИРОВАНИЯ И ТЕХНИЧЕСКОГО НАДЗОРА ИНСТРУМЕНТ: САДАНЧА. КАДАСТРОВЫЙ Дата выпуска: 01.08.2024 г. № 03/001	ИНДИВИДУАЛЬНЫЙ ФИЗИЧЕСКИЙ
--------------------------	--	---------------------------


Лист 143

Земельный участок или объект недвижимости				
Лист № 111 раздела 4.2		Всего земель участка 4.2: 214	Всего участка: 1	Всего земель участка: 156
02.05.2025г. № ИУ/01-001/2025-11609+201		Календарный номер: 78.07.0010015.12		
1	2	3	4	5
141	96252.52	113551.95	-	-
142	96249.53	113334.27	-	-
143	96248.71	113337.02	-	-
144	96248.96	113336.56	-	-
145	96213.47	113351.97	-	-
146	96220.0	113355.5	-	-
147	96236.69	113362.37	-	-
148	96175.4	113418.14	-	-
149	96177.33	113409.45	-	-
150	96151.01	113390.66	-	-
151	96147.18	113389.72	-	-
152	96142.56	113388.95	-	-
153	96100.97	113340.21	-	-
154	96159.56	113348.92	-	-
155	96138.52	113340.11	-	-
156	96111.34	113339.9	-	-
157	96125.8	113342.91	-	-
158	96119.34	113325.55	-	-
159	96115.96	113323.18	-	-
160	96109.11	113318.37	-	-
161	96187.25	113317.43	-	-
162	96103.03	113316.71	-	-
163	96104.02	113316.41	-	-
164	96102.18	113316.43	-	-
165	96100.29	113316.81	-	-
166	96097.82	113317.76	-	-
167	96096.73	113321.33	-	-
168	96084.77	113323.30	-	-
169	96067.31	113320.56	-	-

	 МИНИСТЕРСТВО ЛАНДАМАНІ І ГАРМАВАННЯ РЭСПУБЛІКІ БЕЛАРУСЬ Цэнтральны офіс рэгістрацыі маёмасці Нацыянальнае ўстанова «Цэнтральны офіс рэгістрацыі маёмасці» Міністэрства лаў і г.а. Рэспублікі Беларусь Салігорск, вул. М. Гіляра, 10, 210101	
ПІСЬМА ПІДПІСКАМАННЕ ЗАКОННАСЦІ	ІНДЫВІДУАЛЬНЫ ФАКСКАМ	

Лист 144

Земельный участок или объект недвижимости				
Лист № 132 раздела 4.2		Всего земель участка 4.2: 214	Всего участка: 1	Всего земель участка: 156
02.05.2025г. № ИУ/01-001/2025-11609+201		Календарный номер: 78.07.0010015.12		
1	2	3	4	5
170	96047.52	113354.01	-	-
171	96044.27	113344.32	-	-
172	96022.18	113330.97	-	-
173	96010.3	113327.3	-	-

	 МИНИСТЕРСТВО ЛАНДАМАНІ І ГАРМАВАННЯ РЭСПУБЛІКІ БЕЛАРУСЬ Цэнтральны офіс рэгістрацыі маёмасці Нацыянальнае ўстанова «Цэнтральны офіс рэгістрацыі маёмасці» Міністэрства лаў і г.а. Рэспублікі Беларусь Салігорск, вул. М. Гіляра, 10, 210101	
ПІСЬМА ПІДПІСКАМАННЕ ЗАКОННАСЦІ	ІНДЫВІДУАЛЬНЫ ФАКСКАМ	

Земельный участок или объект недвижимости				
Лист № 113 раздела 4.2		Всего земель участка 4.2: 214	Всего участка: 1	Всего земель участка: 356
02.05.2025г. № 15/2018-001/2025-11609+201		79.07.001015.13		
Кадастровый номер:		79.07.001015.13		
Сводные характеристики точек границей части (частей) земельного участка				
Участковый номер части: 79.07.006015.13-106				
Система координат:				
Номер точки	Координаты, м		Описание маркерами на местности	Средняя квадратичная погрешность определения координат характеристик точек границей земельного участка, м
	X	Y		
1	2	3	4	5
1	95914.07	113347.11	-	-
2	95921.26	113373.0	-	-
3	95926.78	113392.54	-	-
4	9603.17	113393.64	-	-
5	95963.67	113382.8	-	-
6	95901.5	113399.47	-	-
7	94606.27	113321.66	-	-
8	93914.87	113347.11	-	-
9	94000.41	113411.49	-	-
10	95601.57	113400.95	-	-
11	96000.07	113411.11	-	-
12	96000.41	113411.49	-	-


Земельный участок или объект недвижимости				
Лист № 114 раздела 4.2		Всего земель участка 4.2: 214	Всего участка: 1	Всего земель участка: 356
02.05.2025г. № 15/2018-001/2025-11609+201		79.07.001015.13		
Кадастровый номер:		79.07.001015.13		
Сводные характеристики точек границей части (частей) земельного участка				
Участковый номер части: 79.07.006015.13-107				
Система координат:				
Номер точки	Координаты, м		Описание маркерами на местности	Средняя квадратичная погрешность определения координат характеристик точек границей земельного участка, м
	X	Y		
1	2	3	4	5
1	95549.24	113291.79	-	-
2	95549.44	113291.67	-	-
3	95549.77	113291.44	-	-
4	95626.11	113293.22	-	-
5	95626.44	113293	-	-
6	95626.78	113292.79	-	-
7	95627.12	113292.56	-	-
8	95627.47	113292.33	-	-
9	95627.82	113292.1	-	-
10	95665.1	113276.65	-	-
11	95665.38	113277.39	-	-
12	95665.71	113280.36	-	-
13	95668	113280.79	-	-
14	95668.27	113282.94	-	-
15	95668.58	113281.66	-	-
16	95668.78	113281.66	-	-
17	95669.38	113280.95	-	-
18	94676.17	113281.79	-	-
19	94676.91	113280.31	-	-
20	95729.98	113279.69	-	-
21	95811.25	113277.07	-	-
22	95811.55	113275.52	-	-
23	94636.01	113274.34	-	-
24	95817.67	113274.79	-	-

Земельный участок или объект недвижимости				
Лист № 114 раздела 4.2		Всего земель участка 4.2: 214	Всего участка: 1	Всего земель участка: 356
02.05.2025г. № 15/2018-001/2025-11609+201		79.07.001015.13		
Кадастровый номер:		79.07.001015.13		
Сводные характеристики точек границей части (частей) земельного участка				
Участковый номер части: 79.07.006015.13-108				
Система координат:				
Номер точки	Координаты, м		Описание маркерами на местности	Средняя квадратичная погрешность определения координат характеристик точек границей земельного участка, м
	X	Y		
1	2	3	4	5
1	95549.24	113291.79	-	-
2	95549.44	113291.67	-	-
3	95549.77	113291.44	-	-
4	95626.11	113293.22	-	-
5	95626.44	113293	-	-
6	95626.78	113292.79	-	-
7	95627.12	113292.56	-	-
8	95627.47	113292.33	-	-
9	95627.82	113292.1	-	-
10	95665.1	113276.65	-	-
11	95665.38	113277.39	-	-
12	95665.71	113280.36	-	-
13	95668	113280.79	-	-
14	95668.27	113282.94	-	-
15	95668.58	113281.66	-	-
16	95668.78	113281.66	-	-
17	95669.38	113280.95	-	-
18	94676.17	113281.79	-	-
19	94676.91	113280.31	-	-
20	95729.98	113279.69	-	-
21	95811.25	113277.07	-	-
22	95811.55	113275.52	-	-
23	94636.01	113274.34	-	-
24	95817.67	113274.79	-	-

Земельный участок вид объекта недвижимости				
Лист № 117 раздела 4.2				
Виды земель-раздела 4.2: 214		Виды разд-ков: 1		Виды земель-разд-ков: 356
02.05.2021г. № ИУ/01-001/2021-11609+201				
Кадастровый номер: 78.07.0010015.13				
1	2	3	4	5
15	95888.11	113272.3	-	-
20	95888.20	113271.09	-	-
27	95888.36	113271.94	-	-
28	95888.54	113271.26	-	-
29	95888.51	113269.26	-	-
30	95887.09	113269.27	-	-
31	95887.51	113266.98	-	-
32	95887.83	113266.12	-	-
33	95888.02	113269.81	-	-
34	95888.39	113266.13	-	-
35	95888.54	113266.91	-	-
36	95888.52	113269.0	-	-
37	95888.04	113266.42	-	-
38	95888.54	113268.99	-	-
39	95888.3	113276.39	-	-
40	95888.92	113271.00	-	-
41	95888.83	113271.41	-	-
42	95888.97	113275.24	-	-
43	95888.69	113275.95	-	-
44	95888.18	113276.42	-	-
45	95888.72	113277.32	-	-
46	95882.71	113278.69	-	-
47	95881.5	113281.26	-	-
48	95871.6	113283.30	-	-
49	95876.72	113283.67	-	-
50	95869.86	113285.9	-	-
51	95868.81	113286.12	-	-
52	95868.88	113285.98	-	-
53	95867.38	113285.78	-	-

 МИНИСТЕРСТВО ПРИРОДНЫХ РЕСУРСОВ И ОХРАНЫ ОКРУЖАЮЩЕЙ СРЕДЫ РЕСПУБЛИКИ БЕЛАРУСЬ Учреждение: ГОСУДАРСТВЕННЫЙ ЦЕНТР ЗАКАЗОВ И ТЕХНИЧЕСКОГО КОНСУЛЬТИРОВАНИЯ Датировано: 01.08.2021 г. № 01/01		ИНДИВИДУАЛЬНЫЙ ФУНКЦИОНАЛ
ИДЕНТИФИКАЦИОННО-ЗАКАЗОВОЕ		ИНДИВИДУАЛЬНЫЙ ФУНКЦИОНАЛ

Земельный участок вид объекта недвижимости				
Лист № 118 раздела 4.2				
Виды земель-раздела 4.2: 214		Виды разд-ков: 1		Виды земель-разд-ков: 356
02.05.2021г. № ИУ/01-001/2021-11609+201				
Кадастровый номер: 78.07.0010015.13				
1	2	3	4	5
54	95866.92	113283.40	-	-
55	95866.86	113283.12	-	-
56	95866.21	113284.92	-	-
57	95866.81	113283.63	-	-
58	95863.47	113284.43	-	-
59	95865.6	113280.58	-	-
60	95867.26	113277.43	-	-
61	95861.63	113282.92	-	-
62	95861.08	113282.0	-	-
63	95849.54	113283.79	-	-
1	96022.67	113200.4	-	-
2	96023.36	113200.41	-	-
3	96027.67	113200.22	-	-
4	96040.76	113198.42	-	-
5	96043.55	113195.80	-	-
6	96055.09	113199.01	-	-
7	96059.31	113199.96	-	-
8	96055.0	113192.23	-	-
9	96056.43	113191.75	-	-
10	96080.7	113191.01	-	-
11	96075.47	113188.86	-	-
12	96075.13	113194.44	-	-
13	96056.7	113195.11	-	-
14	96098.41	113191.41	-	-
15	96056.03	113195.71	-	-
16	96055.64	113195.84	-	-
17	96066.25	113197.51	-	-
18	96041.3	113200.49	-	-
19	96038.81	113200.19	-	-

 МИНИСТЕРСТВО ПРИРОДНЫХ РЕСУРСОВ И ОХРАНЫ ОКРУЖАЮЩЕЙ СРЕДЫ РЕСПУБЛИКИ БЕЛАРУСЬ Учреждение: ГОСУДАРСТВЕННЫЙ ЦЕНТР ЗАКАЗОВ И ТЕХНИЧЕСКОГО КОНСУЛЬТИРОВАНИЯ Датировано: 01.08.2021 г. № 01/01		ИНДИВИДУАЛЬНЫЙ ФУНКЦИОНАЛ
ИДЕНТИФИКАЦИОННО-ЗАКАЗОВОЕ		ИНДИВИДУАЛЬНЫЙ ФУНКЦИОНАЛ

Земельный участок или объект недвижимости				
Лист № 117 раздела 4.2		Всего земель участка 4.2: 214		Всего участка: 1
				Всего земель участка: 156
02.05.2025г № 03/001-001/2025-116094203				
Кадастровый номер: 78.07.00101015.13				
1	2	3	4	5
20	96022.63	113203.4	-	-
1	99977.77	112188.00	-	-
2	96090.44	113187.87	-	-
3	96082.79	113189.40	-	-
4	96083.01	113188.2	-	-
5	96093.06	113187.49	-	-
6	96094.35	113188.87	-	-
7	96098.14	113190.19	-	-
8	96082.6	113190.42	-	-
9	96082.5	113191.46	-	-
10	96082.13	113191.45	-	-
11	96081.97	113190.2	-	-
12	96080.88	113190.48	-	-
13	96077.77	113188.00	-	-

Земельный участок или объект недвижимости				
Лист № 118 раздела 4.2		Всего участка: 1		
		Всего земель участка: 156		
02.05.2025г № 03/001-001/2025-116094203				
Кадастровый номер: 78.07.00101015.13				
Сводный перечень: томов границе части земельных участков				
Участковый номер части: 78.07.00101015.13/018				
Сводный перечень:				
№ п/п	Выданный №		Описание выделенные по местности	Средняя кадастровая стоимость определения кадастровой территории томов границе земельного участка, м
	№	У		
1	95590.74	113293.70	-	-
2	95591.12	113292.58	-	-
3	95591.47	113292.38	-	-
4	95593.94	113291.42	-	-
5	95602.23	113278.6	-	-
6	95605.51	113277.34	-	-
7	95607.84	113283.5	-	-
8	95608.07	113283.07	-	-
9	95609.32	113281.81	-	-
10	95609.63	113283.9	-	-
11	95609.78	113281.96	-	-
12	95609.88	113283.81	-	-
13	95609.13	113283.63	-	-
14	95610.66	113282.38	-	-
15	95619.78	113279.48	-	-
16	95611.22	113276.96	-	-
17	95615.5	113279.48	-	-
18	95615.99	113279.21	-	-
19	95617.63	113279.67	-	-
20	95618.25	113272.16	-	-
21	95618.15	113271.99	-	-
22	95618.27	113271.49	-	-
23	95618.34	113271.16	-	-
24	95618.34	113269.21	-	-

Земельный участок или объект недвижимости				
Лист № 119 раздела 4.2		Всего участка: 1		
		Всего земель участка: 156		
02.05.2025г № 03/001-001/2025-116094203				
Кадастровый номер: 78.07.00101015.13				
Сводный перечень: томов границе части земельных участков				
Участковый номер части: 78.07.00101015.13/018				
Сводный перечень:				
№ п/п	Выданный №		Описание выделенные по местности	Средняя кадастровая стоимость определения кадастровой территории томов границе земельного участка, м
	№	У		
1	95590.74	113293.70	-	-
2	95591.12	113292.58	-	-
3	95591.47	113292.38	-	-
4	95593.94	113291.42	-	-
5	95602.23	113278.6	-	-
6	95605.51	113277.34	-	-
7	95607.84	113283.5	-	-
8	95608.07	113283.07	-	-
9	95609.32	113281.81	-	-
10	95609.63	113283.9	-	-
11	95609.78	113281.96	-	-
12	95609.88	113283.81	-	-
13	95609.13	113283.63	-	-
14	95610.66	113282.38	-	-
15	95619.78	113279.48	-	-
16	95611.22	113276.96	-	-
17	95615.5	113279.48	-	-
18	95615.99	113279.21	-	-
19	95617.63	113279.67	-	-
20	95618.25	113272.16	-	-
21	95618.15	113271.99	-	-
22	95618.27	113271.49	-	-
23	95618.34	113271.16	-	-
24	95618.34	113269.21	-	-

Лист 571

Муниципальный заказ на оказание услуг				
Лист № 179 заказа 4.2				
Всего заявок-раздел 4.2: 214		Всего разделов: 1		Всего заявок-выигравших: 156
02.05.2025г № ИУ001-001/2025-116094201				
Календарный номер: 78.07.0010015.13				
1	2	3	4	5
17	9587.56	112581.82	-	-
20	9587.73	112586.94	-	-
27	9587.72	112586.17	-	-
28	9588.49	112585.86	-	-
29	9589.26	112586.13	-	-
30	9589.41	112586.96	-	-
31	9590.43	112589.05	-	-
32	9590.8	112589.41	-	-
33	9590.91	112588.88	-	-
34	9590.2	112776.19	-	-
35	9588.35	112772.07	-	-
36	9588.72	112774.7	-	-
37	9588.63	112773.23	-	-
38	9588.58	112773.87	-	-
39	9588.14	112776.19	-	-
40	9588.67	112771.09	-	-
41	9582.81	112778.86	-	-
42	9581.2	112781.15	-	-
43	9571.55	112585.26	-	-
44	9570.69	112581.83	-	-
45	9569.84	112585.76	-	-
46	9568.81	112585.56	-	-
47	9568.1	112585.84	-	-
48	9567.33	112585.85	-	-
49	9566.99	112585.37	-	-
50	9566.54	112587.02	-	-
51	9566.11	112584.83	-	-
52	9566.13	112584.46	-	-
53	9566	112584.3	-	-

Итого выигравших заявок:	 Министерство образования и науки Республики Беларусь Учреждение образования «Государственный университет информатки, радиотехники, электроники и оптики» (ГРИЭИ) (Минск, Беларусь) Средняя школа № 101 г. Минск	Индивидуальный заказчик
--------------------------	--	-------------------------

Лист 572

Муниципальный заказ на оказание услуг				
Лист № 180 заказа 4.2				
Всего заявок-раздел 4.2: 214		Всего разделов: 1		Всего заявок-выигравших: 156
02.05.2025г № ИУ001-001/2025-116094201				
Календарный номер: 78.07.0010015.13				
1	2	3	4	5
34	9594.71	112580.89	-	-
35	9593.89	112771.87	-	-
36	9593.02	112582.76	-	-
37	9592.18	112582.76	-	-
38	9591.19	112584.19	-	-
39	9590.94	112581	-	-
60	9590.78	112582.76	-	-
1	9606.81	112198.40	-	-
2	9605.8	112198.94	-	-
3	9605.15	112194.04	-	-
4	9605.42	112193.62	-	-
5	9605.91	112192.31	-	-
6	9606.71	112191.71	-	-
7	9603.01	112190.96	-	-
8	9605.59	112190.55	-	-
9	9607.24	112194.3	-	-
10	9609.81	112195.19	-	-
11	9608.53	112195.83	-	-
12	9608.1	112195.83	-	-
13	9605.67	112198.96	-	-
14	9604.29	112197.85	-	-
15	9603.64	112200.52	-	-
16	9603.05	112202.81	-	-
17	9602.63	112201.84	-	-
18	9602.17	112201.54	-	-
19	9602.7	112206.15	-	-
20	9604.81	112198.59	-	-
1	9603.91	112198.34	-	-
2	9603.99	112198.07	-	-

Итого выигравших заявок:	 Министерство образования и науки Республики Беларусь Учреждение образования «Государственный университет информатки, радиотехники, электроники и оптики» (ГРИЭИ) (Минск, Беларусь) Средняя школа № 101 г. Минск	Индивидуальный заказчик
--------------------------	--	-------------------------


Лист 173

Земельный участок или объект недвижимости				
Лист № 191 раздела 4.2		Всего земель участка 4.2: 214	Всего участка: 1	Всего земель участка: 196
02.06.2026 № 03/001/001/2025-116094201				
Кадастровый номер		78.07.00101015.12		
1	2	3	4	5
3	00091.27	111190	-	-
4	00099.18	112190.42	-	-
5	00082.07	111191.76	-	-
6	00082.49	111191.58	-	-
7	00082.08	111191.48	-	-
8	00081.79	111191.11	-	-
9	00077.59	111188.07	-	-
10	00066.31	111187.4	-	-
11	00082.76	111188.98	-	-
12	00088.92	111188.81	-	-

 <p>ДОКУМЕНТ ПОДЛИННО ОРИГИНАЛЬНЫЙ ПОДПИСАНО С помощью ЭЛЕКТРОННОЙ СИСТЕМЫ ПОДПИСИ ФЕДЕРАЛЬНОГО АГЕНТСТВА ТЕХНИЧЕСКОГО РЕГУЛИРОВАНИЯ ДИСТАНЦИОННО +11 80 201 01 01 01</p>	ИНДИВИДУАЛЬНЫЙ ФИЗИЧЕСКИЙ
--	---------------------------

Лист 174

Земельный участок или объект недвижимости				
Лист № 192 раздела 4.2		Всего земель участка 4.2: 214	Всего участка: 1	Всего земель участка: 196
02.06.2026 № 03/001/001/2025-116094201				
Кадастровый номер		78.07.00101015.12		
Сводный перечень точек границ части участка земельного участка Участковый номер части: 78.07.00101015.12/108 Сводный перечень:				
Номер точки	Высотными м.		Описание широты или азимута	Средняя квадратичная погрешность определения координат вершины точки границ земельного участка, м
	X	Y		
1			4	5
1	95553.67	112291.26	-	-
2	95665.96	112276.55	-	-
3	95803.44	112277.20	-	-
4	95867.06	112283.41	-	-
5	95888.14	112282.77	-	-
6	95888.23	112283.68	-	-
7	95888.64	112283.77	-	-
8	95888.74	112284.70	-	-
9	95869.36	112282.67	-	-
10	95870.4	112283.47	-	-
11	95870.81	112283.25	-	-
12	95870.68	112276.47	-	-
13	95881.12	112276.85	-	-
14	95883.47	112275.26	-	-
15	95883.94	112275.66	-	-
16	95887.26	112275.4	-	-
17	95886.12	112272.43	-	-
18	95886.61	112271.99	-	-
19	95886.09	112271.44	-	-
20	95886.34	112271.06	-	-
21	95888.11	112269.2	-	-
22	95887.28	112266.99	-	-
23	95887.8	112266.31	-	-
24	95888.14	112265.91	-	-

 <p>ДОКУМЕНТ ПОДЛИННО ОРИГИНАЛЬНЫЙ ПОДПИСАНО С помощью ЭЛЕКТРОННОЙ СИСТЕМЫ ПОДПИСИ ФЕДЕРАЛЬНОГО АГЕНТСТВА ТЕХНИЧЕСКОГО РЕГУЛИРОВАНИЯ ДИСТАНЦИОННО +11 80 201 01 01 01</p>	ИНДИВИДУАЛЬНЫЙ ФИЗИЧЕСКИЙ
--	---------------------------


Лист 177

Земельный участок наименование				
Лист № 177 раздела 4.2		Всего земель участка 4.2: 214	Всего участка: 1	Всего земель участка: 196
02.05.2025г № 03/001/001/2025-11609/209		Кадастровый номер: 78.07.00101015.13		
1	2	3	4	5
17	95999.13	112206.21	-	-
20	95990.5	112209.1	-	-
27	95990.95	112209.41	-	-
28	95990.28	112209.85	-	-
29	95990.11	112210.00	-	-
30	95991.18	112212.01	-	-
31	95990.0	112274.76	-	-
32	95998.69	112275.21	-	-
33	95999.47	112275.76	-	-
34	95999.09	112276.05	-	-
35	95998.62	112276.96	-	-
36	95993.51	112278.47	-	-
37	95991.1	112281.04	-	-
38	95971.51	112285.12	-	-
39	95970.66	112285.19	-	-
40	95969.81	112284.82	-	-
41	95968.81	112283.83	-	-
42	95968.12	112283.7	-	-
43	95967.78	112283.52	-	-
44	95967.86	112283.28	-	-
45	95966.83	112284.01	-	-
46	95966.41	112284.73	-	-
47	95966.23	112284.49	-	-
48	95966.14	112284.23	-	-
49	95961.52	112277.32	-	-
50	95932.13	112252.64	-	-
51	95931.03	112252.62	-	-
52	95931.13	112252.88	-	-
53	95931.47	112252.49	-	-

Итого земельного участка	 Министерство земельных и имущественных отношений Республики Беларусь Уполномоченный орган государственной власти Республики Беларусь Национальный кадастровый центр Республика Беларусь, г. Минск, ул. Дзержинского, 118	Индивидуальный документ
--------------------------	---	-------------------------

Лист 176

Земельный участок наименование				
Лист № 176 раздела 4.2		Всего земель участка 4.2: 214	Всего участка: 1	Всего земель участка: 196
02.05.2025г № 03/001/001/2025-11609/209		Кадастровый номер: 78.07.00101015.13		
1	2	3	4	5
54	96011.67	112251.26	-	-
1	96046.83	112195.72	-	-
2	96043.62	112196.06	-	-
3	96053.17	112194.11	-	-
4	96053.21	112194.00	-	-
5	96053.56	112191.65	-	-
6	96056.81	112192.4	-	-
7	96057.81	112191.65	-	-
8	96061.31	112190.9	-	-
9	96057.71	112193.64	-	-
10	96057.37	112194.56	-	-
11	96058.03	112195.26	-	-
12	96058.62	112193.66	-	-
13	96056.18	112192.93	-	-
14	96055.7	112196.12	-	-
15	96046.34	112197.96	-	-
16	96041.89	112200.83	-	-
17	96028.07	112202.46	-	-
18	96022.68	112203.67	-	-
19	96022.59	112201.88	-	-
20	96022.72	112200.40	-	-
21	96026.85	112199.72	-	-
1	96028.65	112188.49	-	-
2	96034.81	112188.18	-	-
3	96029.4	112190.14	-	-
4	96030.2	112190.46	-	-
5	96032.83	112191.7	-	-
6	96032.87	112191.72	-	-
7	96032.81	112191.81	-	-

Итого земельного участка	 Министерство земельных и имущественных отношений Республики Беларусь Уполномоченный орган государственной власти Республики Беларусь Национальный кадастровый центр Республика Беларусь, г. Минск, ул. Дзержинского, 118	Индивидуальный документ
--------------------------	---	-------------------------


Лист 177

Земельный участок или объект недвижимости				
Лист № 177 раздела 4.2		Всего земель участка 4.2: 214		Всего участков: 1
Всего земель участка: 356				
02.06.2025г № 03/001-001/2025-11609+209				
Кадастровый номер: 78:07:0030515.12				
1	2	3	4	5
8	96981.7	113181.42	-	-
9	99977.39	113188.1	-	-
10	96990.06	113187.63	-	-
11	96882.72	113189.69	-	-
12	96983.95	113185.48	-	-
1	96264.17	113184.9	-	-
2	96270.19	113197.87	-	-
3	96571.97	113196.32	-	-
4	96272.68	113110.9	-	-
5	96269.39	113188.7	-	-
6	96267.32	113196.22	-	-
7	96261.82	113202.11	-	-
8	96266.37	113279.96	-	-
9	96269.66	113276.92	-	-
10	96161.76	113181.46	-	-
11	96264.17	113184.9	-	-

 <p>МИНИСТЕРСТВО ПРИРОДНЫХ РЕСУРСОВ И ЭКОЛОГИИ Республики Беларусь Министерство природных ресурсов и экологии Республики Беларусь Департамент государственного кадастра недвижимости</p>	ИНДИВИДУАЛЬНЫЕ ФИЗИЧЕСКИЕ
---	------------------------------

Лист 178

Земельный участок или объект недвижимости				
Лист № 186 раздела 4.2		Всего земель участка 4.2: 214		Всего участков: 1
Всего земель участка: 356				
02.06.2025г № 03/001-001/2025-11609+209				
Кадастровый номер: 78:07:0030515.12				
Сводный перечень точек границ части (частей) земельного участка				
Участковый номер части: 78:07:0030515.12/189				
Сводный перечень:				
Номер точки	Выражены в		Описание местоположения на местности	Средняя квадратичная погрешность определения координат вершины точки границы земельного участка, м
	Х	У		
1	96920.93	113220.95	-	-
2	96924.06	113227.07	-	-
3	96924.83	113227.04	-	-
4	96929.64	113230.98	-	-
5	96911.27	113242.30	-	-
6	96942.04	113241.06	-	-
7	96946.33	113242.06	-	-
8	96922.67	113240.62	-	-
9	96928.39	113238.31	-	-
10	96962.19	113237.72	-	-
11	96968.95	113229.75	-	-
12	96969.88	113227.09	-	-
13	96976.98	113227.89	-	-
14	96972.83	113229.46	-	-
15	96973.51	113229.03	-	-
16	96983.27	113218.99	-	-
17	96985.01	113218.66	-	-
18	96991.61	113214.66	-	-
19	96992.98	113211.5	-	-
20	96993.07	113212.45	-	-
21	96998.24	113212.66	-	-
22	96998.4	113212.7	-	-
23	96998.99	113213.42	-	-
24	96998.24	113213.51	-	-

 <p>МИНИСТЕРСТВО ПРИРОДНЫХ РЕСУРСОВ И ЭКОЛОГИИ Республики Беларусь Министерство природных ресурсов и экологии Республики Беларусь Департамент государственного кадастра недвижимости</p>	ИНДИВИДУАЛЬНЫЕ ФИЗИЧЕСКИЕ
---	------------------------------


Лист 179

Земельный участок вид объекта недвижимости				
Лист № 177 участка 4.2				
Всего земель участка 4.2: 214		Всего участка: 1		Всего земель участка: 196
02.05.2025г № ИУ/018-001/2025-11609+201				
Кадастровый номер: 78.07.001015.13				
1	2	3	4	5
15	96125.81	113428.86	-	-
20	96126.19	113431.44	-	-
27	96128.92	113442.92	-	-
28	96129.61	113441.36	-	-
29	96130.8	113441.15	-	-
30	96130.94	113441.50	-	-
31	96132.44	113441.6	-	-
32	96136.57	113437.61	-	-
33	96138.23	113423.09	-	-
34	96162.03	113423.17	-	-
35	96166.02	113418.60	-	-
36	96176.41	113418.94	-	-
37	96192.67	113399.41	-	-
38	96193.06	113392.72	-	-
39	96207.17	113381.94	*	*
40	96214.11	113374.72	-	-
41	96227.38	113365.91	-	-
42	96228.54	113364.19	-	-
43	96231.31	113366.14	-	-
44	96231.42	113366.76	-	-
45	96231.54	113359.59	-	-
46	96231.64	113359.36	-	-
47	96234.64	113357.56	-	-
48	96233.44	113344	-	-
49	96231.73	113330.7	-	-
50	96217.81	113346.23	*	*
51	96218.21	113346.67	*	*
52	96214.11	113326.71	-	-
53	96211.84	113319.5	-	-

ИПСОЛЬ ИМУЩЕСТВЕННАЯ КОМПАНИЯ	 ДОКЛАД ОБ ИТОГАХ РАБОТЫ ЗА ПЕРИОД С 01.01.2025 ПО 31.03.2025 КОМПЕТЕНТНО-ОЦЕНОЧНО-АНАЛИТИЧЕСКОЕ ИСПОЛНЕНИЕ ЗАДАЧ ПО ОЦЕНКЕ ДОХОДОВОСТИ И РИСКА	ИНДИВИДУАЛЬНЫЕ ФИЗИКИ
-------------------------------	---	-----------------------

Лист 180

Земельный участок вид объекта недвижимости				
Лист № 180 участка 4.2				
Всего земель участка 4.2: 214		Всего участка: 1		Всего земель участка: 196
02.05.2025г № ИУ/018-001/2025-11609+201				
Кадастровый номер: 78.07.001015.13				
1	2	3	4	5
54	96218.8	113393.58	-	-
55	96223.39	113293.27	-	-
56	96227.37	113289.79	-	-
57	96228.5	113286.16	-	-
58	96229.41	113284.88	-	-
59	96236.13	113283.7	-	-
60	96231.14	113283.40	-	-
61	96231.38	113283.36	-	-
62	96233.04	113284.91	-	-
63	96230.2	113283.78	-	-
64	96233.15	113280.3	-	-
65	96259.62	113276.82	-	-
66	96266.67	113274.82	-	-
67	96263.09	113287.82	-	-
68	96270.67	113303.9	*	*
69	96274.07	113306.21	-	-
70	96272.6	113310.78	-	-
71	96269.01	113309.41	-	-
72	96261.41	113282.07	-	-
73	96266.07	113286.63	-	-
74	96255.6	113283.25	-	-
75	96259.61	113285.94	-	-
76	96234.44	113286.46	-	-
77	96252.04	113287.16	-	-
78	96250.96	113287.64	-	-
79	96246.26	113287.18	*	*
80	96254.17	113280.36	-	-
81	96257.14	113284.24	-	-
82	96250.34	113306.49	-	-

ИПСОЛЬ ИМУЩЕСТВЕННАЯ КОМПАНИЯ	 ДОКЛАД ОБ ИТОГАХ РАБОТЫ ЗА ПЕРИОД С 01.01.2025 ПО 31.03.2025 КОМПЕТЕНТНО-ОЦЕНОЧНО-АНАЛИТИЧЕСКОЕ ИСПОЛНЕНИЕ ЗАДАЧ ПО ОЦЕНКЕ ДОХОДОВОСТИ И РИСКА	ИНДИВИДУАЛЬНЫЕ ФИЗИКИ
-------------------------------	---	-----------------------

Лист 181

Земельный участок или объект недвижимости				
Лист № 199 раздела 4.2		Всего земель участка 4.2. 214	Всего участка 1	Всего земель участка 199
02.05.2025 № 03/001-001/2025-11609+201		79.07.0010015.13		
Кадастровый номер		79.07.0010015.13		
1	2	3	4	5
83	96215.93	11331.661	-	-
84	96219.06	113249.20	-	-
85	96220.26	113138.7	-	-
86	96219.9	113348.13	-	-
87	96223.6	113349.08	-	-
88	96225.27	113394.19	-	-
89	96226.1	113355.91	-	-
90	96231.88	113387.54	-	-
91	96231.99	113397.61	-	-
92	96233.2	113393.88	-	-
93	96233.92	113398.7	-	-
94	96233.19	113366.96	-	-
95	96236.18	113365.42	-	-
96	96238.76	113366.96	-	-
97	96237.88	113377.26	*	*
98	96203.57	113383.41	-	-
99	96198.06	113394.24	-	-
100	96198.08	113394.42	-	-
101	96184.06	113396.05	-	-
102	96177.79	113418.42	-	-
103	96167.27	113420.25	-	-
104	96163.5	113422.74	-	-
105	96159.65	113426.47	-	-
106	96147.99	113430.01	-	-
107	96143.94	113442.95	-	-
108	96142.41	113444.97	*	*
109	96140.36	113446.75	*	*
110	96139.35	113448.38	-	-
111	96138.31	113443.9	-	-

Итого заземление застройки	 ДОКУМЕНТ ПОДЛИННО КОПИЯ НЕИЗМЕНЕНА Подпись: ФЕДЕРАЛЬНОЕ АГЕНТСТВО ТАМОЖЕННОГО КОНТРОЛЯ НАЦИОНАЛЬНОЙ ГАУДИТАРНИИ (Подпись: 01.08.2025 г. № 03/001)	Итого земель участка
----------------------------	---	----------------------

Лист 182

Земельный участок или объект недвижимости				
Лист № 200 раздела 4.2		Всего земель участка 4.2. 214	Всего участка 1	Всего земель участка 200
02.05.2025 № 03/001-001/2025-11609+201		79.07.0010015.13		
Кадастровый номер		79.07.0010015.13		
1	2	3	4	5
112	96137.76	113444.88	-	-
113	96128.72	113425.82	-	-
114	96123.77	113438.13	-	-
115	96113.88	113417.47	-	-
116	96107.29	113414.81	-	-
117	96104.06	113414.43	-	-
118	96102.31	113413.6	*	*
119	96092.31	113418.91	-	-
120	96088.17	113420.31	-	-
121	96084.06	113421.45	-	-
122	96075.75	113429.51	-	-
123	96074.64	113430.92	-	-
124	96073.55	113431.47	-	-
125	96072.31	113431.7	-	-
126	96072.62	113431.74	*	*
127	96070.18	113430.18	-	-
128	96067.29	113439.95	-	-
129	96068.93	113440.29	-	-
130	96063.48	113443.93	-	-
131	96066.79	113444.81	-	-
132	96041.88	113445.26	-	-
133	96039.96	113443.79	-	-
134	96028.34	113427.5	-	-
135	96024.81	113429.88	-	-
136	96023.37	113431.87	-	-
137	96020.95	113429.95	*	*


Итого заземление застройки	 ДОКУМЕНТ ПОДЛИННО КОПИЯ НЕИЗМЕНЕНА Подпись: ФЕДЕРАЛЬНОЕ АГЕНТСТВО ТАМОЖЕННОГО КОНТРОЛЯ НАЦИОНАЛЬНОЙ ГАУДИТАРНИИ (Подпись: 01.08.2025 г. № 03/001)	Итого земель участка
----------------------------	---	----------------------

Земельный участок вид объекта недвижимости				
Лист № 201 раздела 4.2		Всего земель участка 4.2. 214		Всего участков: 1
02.06.2025г. № ИУ/01-001/2025-11609+209				
Кадастровый номер:		79:07:0010015:13		
Уведомление о характеристике земель границей части (частей) земельного участка				
Участковый номер части: 79:07:0010015:15(11)				
Система координат:				
Номер точки	Координаты, м		Описание маркера на местности	Средняя квадратичная погрешность определения координат характеристики точек границы земельного участка, м
	X	Y		
1				
2	96246.13	113275.46	—	—
3	96245.1	113270.17	—	—
4	96241.84	113280.55	—	—
5	96239.92	113282.25	—	—
6	96239.92	113283.76	—	—
7	96239.92	113284.22	—	—
8	96238.4	113284.71	—	—
9	96237.88	113283.8	—	—
10	96237.06	113283.89	—	—
11	96236.77	113286.09	—	—
12	96236.41	113287.01	—	—
13	96234.66	113290.80	—	—
14	96234.16	113289.55	—	—
15	96233.53	113288.65	—	—
16	96234.01	113289.14	—	—
17	96233.59	113286.81	—	—
18	96234.89	113287.14	—	—
19	96236.38	113283.27	—	—
20	96237.51	113282.85	—	—
21	96237.84	113281.79	—	—
22	96237.98	113281.3	—	—
23	96240.51	113279.99	—	—
24	96241.44	113278.9	—	—
25	96244.28	113271.66	—	—

Итого выделенных земельности	 ФЕДЕРАЛЬНОЕ АГЕНТСТВО ТЕХНИЧЕСКОГО РЕГУЛИРОВАНИЯ И МЕТРОЛОГИИ Федеральное агентство технического регулирования и метрологии Должность: _____ Подпись: _____	Итого выделенных земельности

Лист 164

Земельный участок вид объекта недвижимости				
Лист № 202 раздела 4.2		Всего земель участка 4.2. 214		Всего участков: 1
02.06.2025г. № ИУ/01-001/2025-11609+209				
Кадастровый номер:		79:07:0010015:13		
1	2	3	4	5
25	96246.13	113275.46	—	—

Итого выделенных земельности	 ФЕДЕРАЛЬНОЕ АГЕНТСТВО ТЕХНИЧЕСКОГО РЕГУЛИРОВАНИЯ И МЕТРОЛОГИИ Федеральное агентство технического регулирования и метрологии Должность: _____ Подпись: _____	Итого выделенных земельности


Лист 115

Земельный участок вид объекта недвижимости					
Лист № 201 раздела 4.2		Всего земель участка 4.2. 214		Всего участков: 1	
02.06.2021г. № ИУ/01-001/2021-11609+201		Календарный номер: 79.07.0010015.13			
Сведения о характеристиках границ участка (участка земельного участка) Участковый номер участка: 79.07.00601015.15.112					
Система координат:					
Номер точки	Координаты м		Отметка маркера на местности	Средняя квадратичная погрешность определения координат характеристик точек границ земельного участка, м	
	X	Y		4	5
1	80094.11	113188.66	-	-	-
2	80094.05	113188.47	-	-	-
3	80094.07	113188.57	-	-	-
4	80094.17	113189.01	-	-	-
5	80093.3	113189.62	-	-	-
6	80094.71	113191.72	-	-	-
7	80093.59	113191.54	-	-	-
8	80092.0	113191.2	-	-	-
9	80092.18	113190.42	-	-	-
10	80092.04	113189.57	-	-	-
11	80092.04	113189.44	-	-	-
12	80092.13	113188.9	-	-	-
13	80093.45	113189.1	-	-	-
14	80094.11	113188.66	-	-	-
1	86248.21	113277.87	-	-	-
2	86248.67	113278.46	-	-	-
3	86242.09	113280.61	-	-	-
4	86240.04	113283.75	-	-	-
5	86238.39	113284.09	-	-	-
6	86238.16	113285.79	-	-	-
7	86237.93	113286.03	-	-	-
8	86235.5	113286.5	-	-	-
9	86233.74	113286.65	-	-	-
10	86235.69	113287.19	-	-	-

 ФЕДЕРАЛЬНОЕ АГЕНТСТВО ТЕХНИЧЕСКОГО РЕГУЛИРОВАНИЯ И МЕТРОЛОГИИ Федеральное агентство технического регулирования и метрологии Должность: _____ Инициалы, фамилия: _____	ИНИЦИАЛ, ФАМИЛИЯ
---	------------------

Лист 116

Земельный участок вид объекта недвижимости				
Лист № 204 раздела 4.2		Всего земель участка 4.2. 214		Всего участков: 1
02.06.2021г. № ИУ/01-001/2021-11609+201		Календарный номер: 79.07.0010015.13		
1	2	3	4	5
11	86235.98	113286.98	-	-
12	86245.5	113289.66	-	-
13	86234.08	113289.79	-	-
14	86234.01	113289.3	-	-
15	86233.88	113287.29	-	-
16	86233.74	113286.89	-	-
17	86233.88	113285.62	-	-
18	86234.3	113284.66	-	-
19	86234.84	113284.3	-	-
20	86237.33	113282.21	-	-
21	86238.82	113281.96	-	-
22	86240.81	113279.2	-	-
23	86242.79	113276.99	-	-
24	86244.87	113276.27	-	-
25	86244.93	113274.94	-	-
26	86246.77	113278.34	-	-
27	86248.21	113277.87	-	-

 ФЕДЕРАЛЬНОЕ АГЕНТСТВО ТЕХНИЧЕСКОГО РЕГУЛИРОВАНИЯ И МЕТРОЛОГИИ Федеральное агентство технического регулирования и метрологии Должность: _____ Инициалы, фамилия: _____	ИНИЦИАЛ, ФАМИЛИЯ
---	------------------


Лист 187

Земельный участок вид объекта недвижимости					
Лист № 201 раздела 4.2		Всего земель участка 4.2. 214	Всего участка: 1	Всего земель участка: 356	
02.06.2025г № 15/018-001/2025-116694201					
Кадастровый номер:		78:07:001015:13			
Сводные характеристики точек границ части (частей) земельного участка Учетный номер части: 78:07:006015:15:113					
Система координат:					
Номер точки	Координаты, м		Описание закрепления на местности	Средняя квадратичная погрешность определения координат характеристик точек границ земельного участка, м	
	X	Y		4	5
1	60693.45	113185.3	-	-	-
2	60694.66	113191.44	-	-	-
3	60693.43	113191.27	-	-	-
4	60692.97	113190.88	-	-	-
5	60692.44	113190.3	-	-	-
6	60692.32	113188.79	-	-	-
7	60693.32	113188.46	-	-	-
8	60692.62	113187.47	-	-	-
9	60693.47	113187.3	-	-	-

 ФЕДЕРАЛЬНОЕ АГЕНТСТВО ТЕХНИЧЕСКОГО РЕГУЛИРОВАНИЯ И ТЕХНИЧЕСКОГО НАДЗОРА (ФАСИИ)	ПЕЧАТЬ КОМПЕТЕНТНОГО АДМИНИСТРАТИВНО-ТЕРРИТОРИАЛЬНОГО ОРГАНА ИЛИ ИНОГО УЧАСТНИКА ТЕХНИЧЕСКОГО РЕГУЛИРОВАНИЯ И ТЕХНИЧЕСКОГО НАДЗОРА	ПЕЧАТЬ ИЛИ ПОДПИСЬ КОМПЕТЕНТНОГО АДМИНИСТРАТИВНО-ТЕРРИТОРИАЛЬНОГО ОРГАНА ИЛИ ИНОГО УЧАСТНИКА ТЕХНИЧЕСКОГО РЕГУЛИРОВАНИЯ И ТЕХНИЧЕСКОГО НАДЗОРА
---	--	--

Лист 188

Земельный участок вид объекта недвижимости					
Лист № 204 раздела 4.2		Всего земель участка 4.2. 214	Всего участка: 1	Всего земель участка: 356	
02.06.2025г № 15/018-001/2025-116694201					
Кадастровый номер:		78:07:001015:13			
Сводные характеристики точек границ части (частей) земельного участка Учетный номер части: 78:07:006015:15:114					
Система координат:					
Номер точки	Координаты, м		Описание закрепления на местности	Средняя квадратичная погрешность определения координат характеристик точек границ земельного участка, м	
	X	Y		4	5
1	60693.45	113185.3	-	-	-
2	60694.57	113191	-	-	-
3	60693.7	113190.85	-	-	-
4	60693.22	113190.84	-	-	-
5	60692.82	113190.13	-	-	-
6	60692.73	113188.62	-	-	-
7	60692.74	113188.49	-	-	-
8	60692.04	113187.37	-	-	-
9	60693.43	113187.3	-	-	-

 ФЕДЕРАЛЬНОЕ АГЕНТСТВО ТЕХНИЧЕСКОГО РЕГУЛИРОВАНИЯ И ТЕХНИЧЕСКОГО НАДЗОРА (ФАСИИ)	ПЕЧАТЬ КОМПЕТЕНТНОГО АДМИНИСТРАТИВНО-ТЕРРИТОРИАЛЬНОГО ОРГАНА ИЛИ ИНОГО УЧАСТНИКА ТЕХНИЧЕСКОГО РЕГУЛИРОВАНИЯ И ТЕХНИЧЕСКОГО НАДЗОРА	ПЕЧАТЬ ИЛИ ПОДПИСЬ КОМПЕТЕНТНОГО АДМИНИСТРАТИВНО-ТЕРРИТОРИАЛЬНОГО ОРГАНА ИЛИ ИНОГО УЧАСТНИКА ТЕХНИЧЕСКОГО РЕГУЛИРОВАНИЯ И ТЕХНИЧЕСКОГО НАДЗОРА
---	--	--


Лист 189

Земельный участок вид объекта недвижимости					
Лист № 207 раздела 4.2		Всего земель участка 4.2. 214	Всего участка: 1	Всего земель участка: 356	
02.06.2025г. № ИС/001-001/2025-11609+209					
Кадастровый номер:			79:07:0010015:13		
Сведения о характеристиках точек границей части (частей) земельного участка					
Участковый номер части: 79.07.00601015.15.115					
Система координат:					
Номер точки	Координаты, м		Описание маркерами на местности	Средняя квадратичная погрешность определения координат характеристик точек границы земельного участка, м	
	X	Y		4	5
1	86262.53	112282.39	-	-	-
2	86262.77	112283.09	-	-	-
3	86264.88	112295.30	-	-	-
4	86263.07	112290.83	-	-	-
5	86266.99	112299.44	-	-	-
6	86267.19	112300.41	-	-	-
7	86269.06	112305.03	-	-	-
8	86269.88	112312.48	-	-	-
9	86269.92	112313.88	-	-	-
10	86267.09	112317.29	-	-	-
11	86267.34	112318.95	-	-	-
12	86267.79	112314.65	-	-	-
13	86267.88	112312.38	-	-	-
14	86267.95	112309.32	-	-	-
15	86263.22	112306.81	-	-	-
16	86263.84	112299.89	-	-	-
17	86263.13	112304.82	-	-	-
18	86262.93	112292.8	-	-	-
19	86266.79	112383.39	-	-	-
20	86260.41	112382.22	-	-	-
21	86266.15	112381.35	-	-	-
22	86253.74	112382.23	-	-	-
23	86259.25	112382.18	-	-	-
24	86259.36	112298.41	-	-	-

 ФЕДЕРАЛЬНОЕ АГЕНТСТВО ТЕХНИЧЕСКОГО РЕГУЛИРОВАНИЯ И ТЕХНИЧЕСКОГО РЕГУЛИРОВАНИЯ (ФАСИИ)	ПЕЧАТЬ ВЫДАВАЮЩЕЙ ЗАКЛАДЧИК ИНДИВИДУАЛЬНАЯ ФИЗИЧЕСКАЯ
---	--

Лист 190

Земельный участок вид объекта недвижимости				
Лист № 208 раздела 4.2		Всего земель участка 4.2. 214	Всего участка: 1	Всего земель участка: 356
02.06.2025г. № ИС/001-001/2025-11609+209				
Кадастровый номер:			79:07:0010015:13	
1	2	3	4	5
25	86264.99	112288.99	-	-
26	86264.11	112289.14	-	-
27	86257.49	112284.66	-	-
28	86257.23	112287.29	-	-
29	86287.2	112287.11	-	-
30	86257.24	112288.44	-	-
31	86257.65	112285.75	-	-
32	86258.23	112285.4	-	-
33	86253.28	112286.78	-	-
34	86266.59	112276.42	-	-
35	86261.03	112279.44	-	-
36	86261.18	112279.33	-	-
37	86262.53	112282.30	-	-

 ФЕДЕРАЛЬНОЕ АГЕНТСТВО ТЕХНИЧЕСКОГО РЕГУЛИРОВАНИЯ И ТЕХНИЧЕСКОГО РЕГУЛИРОВАНИЯ (ФАСИИ)	ПЕЧАТЬ ВЫДАВАЮЩЕЙ ЗАКЛАДЧИК ИНДИВИДУАЛЬНАЯ ФИЗИЧЕСКАЯ
---	--

Земельный участок					
вид объекта недвижимости					
Лист № 209 раздела 4.2		Всего земель участка 4.2. 214		Всего земель участка: 156	
02.06.2025г № ИС/001-001/2025-11609+209					
Кадастровый номер: 79:07:0010105:13					
Сводные характеристики точек границ части (частей) земельного участка					
Учетный номер части: 79:07:0060105:15:118					
Система координат:					
Номер точки	Координаты, м		Описание закрепления на местности	Средняя квадратичная погрешность определения координат характеристик точек границ земельного участка, м	
	X	Y		4	5
1	96277,27	113101,31	-	-	-
2	96274,71	113105,44	-	-	-
3	96270,84	113111,62	-	-	-
4	96270,8	113111,13	-	-	-
5	96269,98	113111,6	-	-	-
6	96267,98	113117,1	-	-	-
7	96267,91	113118,9	-	-	-
8	96267,92	113113,04	-	-	-
9	96266,2	113117,55	-	-	-
10	96269	113110,79	-	-	-
11	96271,19	113104,09	-	-	-
12	96277,14	113100,91	-	-	-
13	96277,27	113101,31	-	-	-

Земельный участок					
вид объекта недвижимости					
Лист № 210 раздела 4.2		Всего земель участка 4.2. 214			
02.06.2025г № ИС/001-001/2025-11609+210					
Кадастровый номер: 79:07:0010105:13					
Сводные характеристики точек границ части (частей) земельного участка					
Учетный номер части: 79:07:0060105:15:117					
Система координат:					
Номер точки	Координаты, м		Описание закрепления на местности	Средняя квадратичная погрешность определения координат характеристик точек границ земельного участка, м	
	X	Y		4	5
1	96461,45	113185,3	-	-	-
2	96464,63	113191,29	-	-	-
3	96461,66	113191,13	-	-	-
4	96461,03	113190,87	-	-	-
5	96462,77	113190,25	-	-	-
6	96462,45	113189,6	-	-	-
7	96462,46	113188,47	-	-	-
8	96462,74	113189,42	-	-	-
9	96461,45	113185,3	-	-	-

Земельный участок					
вид объекта недвижимости					
Лист № 210 раздела 4.2		Всего земель участка 4.2. 214			
02.06.2025г № ИС/001-001/2025-11609+210					
Кадастровый номер: 79:07:0010105:13					
Сводные характеристики точек границ части (частей) земельного участка					
Учетный номер части: 79:07:0060105:15:117					
Система координат:					
Номер точки	Координаты, м		Описание закрепления на местности	Средняя квадратичная погрешность определения координат характеристик точек границ земельного участка, м	
	X	Y		4	5
1	96461,45	113185,3	-	-	-
2	96464,63	113191,29	-	-	-
3	96461,66	113191,13	-	-	-
4	96461,03	113190,87	-	-	-
5	96462,77	113190,25	-	-	-
6	96462,45	113189,6	-	-	-
7	96462,46	113188,47	-	-	-
8	96462,74	113189,42	-	-	-
9	96461,45	113185,3	-	-	-

Земельный участок					
вид объекта недвижимости					
Лист № 210 раздела 4.2		Всего земель участка 4.2. 214			
02.06.2025г № ИС/001-001/2025-11609+210					
Кадастровый номер: 79:07:0010105:13					
Сводные характеристики точек границ части (частей) земельного участка					
Учетный номер части: 79:07:0060105:15:117					
Система координат:					
Номер точки	Координаты, м		Описание закрепления на местности	Средняя квадратичная погрешность определения координат характеристик точек границ земельного участка, м	
	X	Y		4	5
1	96461,45	113185,3	-	-	-
2	96464,63	113191,29	-	-	-
3	96461,66	113191,13	-	-	-
4	96461,03	113190,87	-	-	-
5	96462,77	113190,25	-	-	-
6	96462,45	113189,6	-	-	-
7	96462,46	113188,47	-	-	-
8	96462,74	113189,42	-	-	-
9	96461,45	113185,3	-	-	-


Лист 293

Земельный участок вид объекта недвижимости					
Лист № 211 раздела 4.2		Всего земель участка 4.2. 214		Всего участков: 1	
02.06.2025г. № ИУ/018-001/2025-116094201		79.07.0010015.13			
Кадастровый номер:		79.07.0010015.13			
Сводные характеристики точек границей части (частей) земельного участка Учетный номер части: 79.07.0010015.13/118					
Система координат:					
Номер точки	Координаты, м		Описание закрепления на местности	Средняя квадратичная погрешность определения координат характеристик точек границей земельного участка, м	
	X	Y		4	5
1	96993.47	113185.2	-	-	-
2	96994.0	113191.37	-	-	-
3	96993.61	113196.96	-	-	-
4	96993.14	113196.79	-	-	-
5	96992.7	113198.19	-	-	-
6	96992.59	113188.61	-	-	-
7	96992.0	113188.40	-	-	-
8	96992.0	113187.4	-	-	-
9	96993.47	113187.2	-	-	-

 <p>ДОКУМЕНТ ПОДЛИННОСТИ ИНВЕСТИЦИОННО-ПРОЕКТНОМУ ЗАКАЗУ Содержит информацию о кадастровых объектах Владельцы: ФЕДЕРАЛЬНОЕ АГЕНТСТВО ТЕРРИТОРИАЛЬНОГО УСТРОЙСТВА И КАДАСТРА Дата выдачи: 01.06.2025 г. № 02/05</p>	ИНВЕСТИЦИЯ, ФАКТИЧЕСКИЕ
---	-------------------------

Лист 294

Земельный участок вид объекта недвижимости					
Лист № 212 раздела 4.2		Всего земель участка 4.2. 214		Всего участков: 1	
02.06.2025г. № ИУ/018-001/2025-116094201		79.07.0010015.13			
Кадастровый номер:		79.07.0010015.13			
Сводные характеристики точек границей части (частей) земельного участка Учетный номер части: 79.07.0010015.13/118					
Система координат:					
Номер точки	Координаты, м		Описание закрепления на местности	Средняя квадратичная погрешность определения координат характеристик точек границей земельного участка, м	
	X	Y		4	5
1	96277.8	113301.65	-	-	-
2	96274.92	113305.63	-	-	-
3	96271.1	113311.71	-	-	-
4	96270.83	113312.87	-	-	-
5	96269.96	113313.6	-	-	-
6	96267.71	113317.34	-	-	-
7	96267.38	113318.65	-	-	-
8	96268.46	113312.36	-	-	-
9	96269.23	113318.91	-	-	-
10	96269.33	113316.79	*	*	-
11	96275.4	113304.26	-	-	-
12	96277.21	113301.24	-	-	-
13	96277.8	113301.65	-	-	-

 <p>ДОКУМЕНТ ПОДЛИННОСТИ ИНВЕСТИЦИОННО-ПРОЕКТНОМУ ЗАКАЗУ Содержит информацию о кадастровых объектах Владельцы: ФЕДЕРАЛЬНОЕ АГЕНТСТВО ТЕРРИТОРИАЛЬНОГО УСТРОЙСТВА И КАДАСТРА Дата выдачи: 01.06.2025 г. № 02/05</p>	ИНВЕСТИЦИЯ, ФАКТИЧЕСКИЕ
---	-------------------------


Лист 295

Земельный участок или объект недвижимости					
Лист № 214 раздела 4.2		Всего земель участка 4.2, 214	Всего участка, ф	Всего земель участка, кв	
02.06.2025 № 03/001-001/2025-116094209					
Кадастровый номер			79:07:005015:13		
Сводные характеристики точек границ части (частей) земельного участка					
Учетный номер части: 79:07:005015:13-120					
Система координат:					
Номер точки	Координаты, м		Описание закрепления на местности	Средняя квадратичная погрешность определения координат характеристик точек границ земельного участка, м	
	X	Y		4	5
1	30093.45	113185.3	-	-	-
2	30094.54	113190.89	-	-	-
3	30093.88	113196.74	-	-	-
4	30093.46	113190.36	-	-	-
5	30093.09	113190.00	-	-	-
6	30093.11	113189.64	-	-	-
7	30093.07	113189.82	-	-	-
8	30093.32	113187.42	-	-	-
9	30093.45	113187.1	-	-	-

 ФЕДЕРАЛЬНОЕ АГЕНТСТВО ТЕХНИЧЕСКОГО РЕГУЛИРОВАНИЯ И ТЕХНИЧЕСКОГО НАДЗОРА (РОССТАНДАРТ)	Печать государственной инспекции по техническому надзору	ПЕЧАТЬ ФАКТОРА
---	---	----------------

Лист 296

Земельный участок или объект недвижимости					
Лист № 214 раздела 4.2		Всего земель участка 4.2, 214	Всего участка, ф	Всего земель участка, кв	
02.06.2025 № 03/001-001/2025-116094209					
Кадастровый номер			79:07:005015:13		
Сводные характеристики точек границ части (частей) земельного участка					
Учетный номер части: 79:07:005015:13-121					
Система координат:					
Номер точки	Координаты, м		Описание закрепления на местности	Средняя квадратичная погрешность определения координат характеристик точек границ земельного участка, м	
	X	Y		4	5
1	30093.45	113185.3	-	-	-
2	30094.21	113188.18	-	-	-
3	30094.19	113188.48	-	-	-
4	30094.27	113188.46	-	-	-
5	30094.69	113184.39	-	-	-
6	30093.61	113191.41	-	-	-
7	30092.88	113191.00	-	-	-
8	30092.21	113190.36	-	-	-
9	30092.18	113189.50	-	-	-
10	30092.14	113189.45	-	-	-
11	30092.87	113185.47	-	-	-
12	30093.45	113185.3	-	-	-

 ФЕДЕРАЛЬНОЕ АГЕНТСТВО ТЕХНИЧЕСКОГО РЕГУЛИРОВАНИЯ И ТЕХНИЧЕСКОГО НАДЗОРА (РОССТАНДАРТ)	Печать государственной инспекции по техническому надзору	ПЕЧАТЬ ФАКТОРА
---	---	----------------

Земельный участок или объект недвижимости			
Дата № 1 раздела 1	Высоты объектов раздела 1, 2	Высоты объектов 3	Высоты объектов выделков 4, 5
02.06.2024 № ИУ/001-001/2023-11609743/			
Кадастровый номер:		78:07:0010015:1044	
Сведения о том, что земельный участок полностью расположен в границах зоны с особыми условиями использования территории, территории объекта культурного наследия, публичного назначения:		расположен на территории п. Зарское в составе п. д. Зарское и в специально обозначенных местах, указанных в кадастровом плане территории; 5) территории в границах историко-культурных зон, в том числе для (оборудован) для размещения объектов, объектов архивного федерального фонда, объектов, являющихся объектами культурного наследия, объектов историко-культурного назначения, объектов для проведения мероприятий, осуществляемых субъектами транспортной инфраструктуры; 6) территории с особыми условиями использования территории в границах историко-культурного наследия, в том числе: древности, ист. и) граница и добыча общераспространенных полезных ископаемых (за исключением случаев, если в границах и добыча общераспространенных полезных ископаемых осуществляется только методом карьер, осуществляемым открытым и добычу любых видов полезных ископаемых, в границах осуществляемых на основании лицензии на осуществление работ по добыче полезных ископаемых и (или) лицензий, выданных на основании Указа Президента Российской Федерации в соответствии со статьей 10 3 Закона Российской Федерации от 21 февраля 1992 года N 2195-1 "О вывозе") 8) граница земель: 10) территории объектов религиозного назначения; 11) иные особые условия использования земельных и организационных для целей: земель, иных, особые условия использования: Приобретенная земельная зона п. Зарское Промышленный ПЗ № 1287, п. Приобретенная земельная зона, дата решения: 05.02.2019, номер решения: 61-р, наименование ОГ ИОМКУ, Комитет по территориальному устройству, органы государственной власти в соответствии с законодательством Санкт-Петербурга Земельный участок полностью расположен в границах: зоны с особыми условиями использования территории, в том числе: 1) 10.2023, в границах использования земельного участка и площади земли. 1. На территории объекта культурного наследия выявлены, строительство объектов капитального строительства и увеличение объемов пространственных характеристик существующих на территории объекта культурного наследия объектов капитального строительства, проведение земляных, строительных, монтажных и иных работ, за исключением работ по управлению (по содержанию) объекта культурного наследия или его отдельных элементов, специально историко-проектировочной или проектной зоны объекта культурного наследия. 2. На территории объекта культурного наследия разрешено развитие нецелевой деятельности, не противоречащей требованиям обеспечения сохранности объекта культурного наследия и позволяющей обеспечить функционирование объекта культурного наследия в современных условиях. 3. Требования к использованию территории в границах территории объекта культурного наследия и требования к содержанию использования территории объекта культурного наследия	
Сведения о том, что земельный участок полностью расположен в границах зоны с особыми условиями использования территории, территории объекта культурного наследия, публичного назначения:		устанавливаются законодательством Российской Федерации в Санкт-Петербурге об объектах культурного наследия - выявляемых: Территория объекта культурного наследия регионального значения "Александровский парк (парк им. В.И. Ленина)", п. Территория объекта культурного наследия, дата решения: 15.08.2023, номер решения: 715-рп, наименование ОГ ИОМКУ, Комитет по территориальному устройству, наименование и орган исполнительной власти в сфере: Правительство Санкт-Петербурга	
Иные дополнительные замечания			
Инициалы, фамилия			

Земельный участок или объект недвижимости			
Дата № 1 раздела 1	Высоты объектов раздела 1, 2	Высоты объектов 3	Высоты объектов выделков 4, 5
02.06.2024 № ИУ/001-001/2023-11609743/			
Кадастровый номер:		78:07:0010015:1044	
Сведения о том, что земельный участок расположен в границах особой экономической зоны, территории опережающего развития, зоны территориального развития в Российской Федерации, особой территории:		данные отсутствуют	
Сведения о том, что земельный участок расположен в границах особо охраняемой природной территории, биологической природной территории и ее экологической, или эколого-ландшафтной зоны, охраняемого участка, заповедника:		данные отсутствуют	
Сведения о расположении земельного участка в (или) разграниченной зоне объекта недвижимого имущества в границах территории, в отношении которой принято решение и результаты анализа для государственных или муниципальных нужд:		данные отсутствуют	
Сведения о расположении земельного участка в границах земельного надела:		данные отсутствуют	
Сведения о расположении земельного участка в границах территории, в отношении которой утвержден проект межевания территории:		данные отсутствуют	
Условный номер земельного участка:		данные отсутствуют	
Сведения о принятии акта (или) заключении договора, предусмотренного проектом землеустройства с земельным участком, или иными органами государственной власти или органами местного самоуправления, осуществляющими полномочия в государственном или муниципальной собственности земельного участка для строительства нового дома, сооружения, использования или иного вида коммунального использования:		данные отсутствуют	
Сведения о том, что земельный участок или земельные участки образованы на основании решения об отчуждении земельного участка (или) расположенного на нем объекта недвижимого имущества для государственных или муниципальных нужд:		данные отсутствуют	
Сведения о том, что земельный участок образован на земельный или земельные участки, государственная собственность на которые не разграничена:		данные отсутствуют	
Иные дополнительные замечания			
Инициалы, фамилия			


Земельный участок вид объекта недвижимости			
Лист № 1 раздела 1	Виды объектов раздела 1, 2	Виды объектов 3	Виды объектов раздела 1, 2
02.09.2024г. № 15/УВН-001/2025-(1/00743)			
Кадастровый номер:		78:07:0010015:1044	
Сведения о наличии земельного спора о местоположении границ земельного участка:	данные отсутствуют		
Статус земель об объекте недвижимости: Особые условия:	Сведения об объекте недвижимости имеют статус "исключены из реестра недвижимости" Сведения об ограничениях права на объект недвижимости, обременениях данного объекта, не зарегистрированных в реестре прав, ограничениях прав и обременениях объектов недвижимости: срок действия не установлен; вид ограничений (обременения): право ограничения прав в объектах недвижимости; срок действия не установлен; вид ограничений (обременения): право ограничения прав в земельный участок, предусмотренное статьей 54 Земельного кодекса Российской Федерации; срок действия: с 11.12.2020; реквизиты документа-основания: распоряжение "Об утверждении постановления биржевой комиссии (границы земельного объекта), границы муниципальной зоны в границах муниципальной муниципальной зоны города Кронштадтский Промо (ИЗ 1267) на территории Санкт-Петербурга от 03.02.2019 № 41-р/выд. Комитет по градостроительству, охране окружающей среды и обеспечению экологической безопасности Правительства Санкт-Петербурга, вид ограничений (обременения): ограничение прав на земельный участок, предусмотренное статьей 56 Земельного кодекса Российской Федерации, срок действия: с 28.12.2020; реквизиты документа-основания: распоряжение "Об утверждении постановления биржевой комиссии (границы земельного объекта), границы муниципальной муниципальной зоны в границах муниципальной муниципальной зоны города Кронштадтский Промо (ИЗ 1267) на территории Санкт-Петербурга от 03.02.2019 № 41-р/выд. Комитет по градостроительству, охране окружающей среды и обеспечению экологической безопасности Правительства Санкт-Петербурга, вид ограничений (обременения): ограничение прав на земельный участок, предусмотренное статьей 56 Земельного кодекса Российской Федерации; срок действия: с 22.10.2021; реквизиты документа-основания: распоряжение Комитета по государственному контролю, использованию и охране земельных, водных и иных природных ресурсов Правительства Санкт-Петербурга от 13.09.2021 № 773-р/выд. Комитет по государственному контролю, использованию и охране земельных, водных и иных природных ресурсов Правительства Санкт-Петербурга.		
Подпись заявителя:		Михаил Станислав Демидарович	

полное наименование организации	 ДОКУМЕНТ ПОДЛИННИК КОПИЯ Федеральное агентство по техническому регулированию и метрологии Федеральное агентство по техническому регулированию и метрологии Федеральное агентство по техническому регулированию и метрологии	полное наименование

Выписка из Единого государственного реестра недвижимости об объекте недвижимости
Сведения о зарегистрированных правах

Лист 2 из 4

Земельный участок вид объекта недвижимости			
Лист № 1 раздела 2	Виды объектов раздела 2, 3	Виды объектов 4	Виды объектов раздела 1, 2
02.09.2024г. № 15/УВН-001/2025-(1/00743)			
Кадастровый номер:		78:07:0010015:1044	
1	Правообладатель (правообладатели):	3.1	Санкт-Петербург
	Сведения о возможности предоставления третьим лицам персональных данных физического лица:	3.1.1	данные отсутствуют
2	Вид, номер, дата и орган государственной регистрации права:	4.1	Собственность 78:07:0001015:1044-78/014/2017-2 17.04.2017 14:12:29
3	Сведения об осуществлении государственной регистрации сделок, право без необходимости в государственном акте:	3.1	данные отсутствуют
4	Ограничения прав и обременения объекта недвижимости:	не зарегистрировано	
5	Должники участка в отношении собственности:	не зарегистрировано	
6	Записки и судебные поручения права требования:	данные отсутствуют	
7	Сведения о возможности предоставления третьим лицам персональных данных физического лица:	данные отсутствуют	
8	Сведения о передаче в отношении зарегистрированного права:	данные отсутствуют	
9	Сведения о наличии раздела об участии объекта недвижимости для государственных и муниципальных органов:	данные отсутствуют	
10	Сведения о наличии государственной регистрации без данных участка правообладателя или его законного представителя:	данные отсутствуют	
11	Применение в сведениях о наличии существующих, но не рассмотренных сведений о проведении государственной регистрации прав (сделки, прекращения права) информации право или обременения объекта недвижимости, создан в отношении объекта недвижимости:	отсутствуют	

полное наименование организации	 ДОКУМЕНТ ПОДЛИННИК КОПИЯ Федеральное агентство по техническому регулированию и метрологии Федеральное агентство по техническому регулированию и метрологии Федеральное агентство по техническому регулированию и метрологии	полное наименование филиала


Земельный участок вид объекта недвижимости			
Лист № 2 раздела 2	Всего листов раздела 2.1	Всего разделов 8	Всего листов выписки 17
02.06.2025, № КУ001-001/2025-116697431			
Кадастровый номер		78:07:0030015:1044	
11.	Сведения о uniqueness государственной регистрации перевода, прекращения, прекращения права на земельный участок по земельно-кадастровой системе учета	данные отсутствуют	

Итого выданных копий выписки	 ДОКУМЕНТ СОДЕРЖАЩИЙ ИНФОРМАЦИОННЫЕ ДАННЫЕ Сведения о uniqueness государственной регистрации перевода, прекращения, прекращения права на земельный участок по земельно-кадастровой системе учета Регистрационный номер: 02.06.2025, № КУ001-001/2025-116697431 Дата выдачи: 02.06.2025, № 02.06.2025	Итого листов выписки

Рисунки 3. Лист 4

Выписка из Единого государственного реестра недвижимости об объекте недвижимости
 Описание местоположения земельного участка

Земельный участок вид объекта недвижимости			
Лист № 1 раздела 3	Всего листов раздела 3.1	Всего разделов 8	Всего листов выписки 17
02.06.2025, № КУ001-001/2025-116697431			
Кадастровый номер		78:07:0030015:1044	
План (сриски, схемы) земельного участка			
			
Масштаб 1:200	Планировочное обозначение		

Итого выданных копий выписки	 ДОКУМЕНТ СОДЕРЖАЩИЙ ИНФОРМАЦИОННЫЕ ДАННЫЕ Сведения о uniqueness государственной регистрации перевода, прекращения, прекращения права на земельный участок по земельно-кадастровой системе учета Регистрационный номер: 02.06.2025, № КУ001-001/2025-116697431 Дата выдачи: 02.06.2025, № 02.06.2025	Итого листов выписки


Выписка из Единого государственного реестра недвижимости об объекте недвижимости
 Объект недвижимости: земельный участок.

Земельный участок или объект недвижимости							
Лист № 1 раздела 1.1		Всего листов раздела 1.1: 1		Всего разделов: 1		Всего листов выписки: 17	
ОГРН/ОГРНИП № ЕНУВ000/001/2025-116097431				78:07:0030015:0344			
Календарный номер:				78:07:0030015:0344			
Сведения о зарегистрированных границах земельного участка							
№ п/п	Виды точек		Длина участка	Периметр участка, м	Описание местоположения	Кадастровый номер земельного участка	Сведения об объектах недвижимости смежных земельных участков
	на	от					
1	1.1.1	1.1.2	07'32,8	9,08	данные отсутствуют	78:07:0030015:0264(1)	данные отсутствуют
2	1.1.2	1.1.3	134'33,9	3,85	данные отсутствуют	78:07:0030015:0264(1)	данные отсутствуют
3	1.1.3	1.1.4	230'2,3	9,9	данные отсутствуют	78:07:0030015:0264(1)	данные отсутствуют
4	1.1.4	1.1.1	114'51,2	8,52	данные отсутствуют	78:07:0030015:0264(1)	данные отсутствуют

	 ДОКУМЕНТ ПОДПИСАН ЭЛЕКТРОННОЙ ПОДПИСЬЮ Подписан: ИВАНОВ ИВАНОВИЧ ИВАНОВ Место: ФЕДЕРАЛЬНОЕ АГЕНТСТВО ТЕХНИЧЕСКОГО РЕГУЛИРОВАНИЯ И ТЕХНИЧЕСКОГО НАДЗОРА Дата подписания: 01.08.2025 10:00:00	
ИДЕНТИФИКАЦИОННОЕ ПОДПИСАНИЕ	ИДЕНТИФИКАЦИОННОЕ ПОДПИСАНИЕ	ИДЕНТИФИКАЦИОННОЕ ПОДПИСАНИЕ

Выписка из Единого государственного реестра недвижимости об объекте недвижимости
 Объект недвижимости: земельный участок.

Земельный участок или объект недвижимости							
Лист № 1 раздела 1.2		Всего листов раздела 1.2: 1		Всего разделов: 1		Всего листов выписки: 17	
ОГРН/ОГРНИП № ЕНУВ000/001/2025-116097431				78:07:0030015:0344			
Календарный номер:				78:07:0030015:0344			
Сведения о зарегистрированных границах земельного участка Стороны координаты: СК-1964							
Номер точки	Координаты, м		Описание местоположения на местности	Средняя квадратичная погрешность измерения координат измерительных точек границ земельного участка, м			
	X	Y		1	2		
1	-	-	-	-	-		
1	05823,12	113258,26	-	-	0,1		
2	05820,79	113265,95	-	-	0,1		
3	05828,50	113260,76	-	-	0,1		
4	05810,73	113265,17	-	-	0,1		
5	05823,12	113258,26	-	-	0,1		

	 ДОКУМЕНТ ПОДПИСАН ЭЛЕКТРОННОЙ ПОДПИСЬЮ Подписан: ИВАНОВ ИВАНОВИЧ ИВАНОВ Место: ФЕДЕРАЛЬНОЕ АГЕНТСТВО ТЕХНИЧЕСКОГО РЕГУЛИРОВАНИЯ И ТЕХНИЧЕСКОГО НАДЗОРА Дата подписания: 01.08.2025 10:00:00	
ИДЕНТИФИКАЦИОННОЕ ПОДПИСАНИЕ	ИДЕНТИФИКАЦИОННОЕ ПОДПИСАНИЕ	ИДЕНТИФИКАЦИОННОЕ ПОДПИСАНИЕ

Выписка из Единого государственного реестра недвижимости об объекте недвижимости
Сведения о части земельного участка


Земельный участок или объект недвижимости			
Лист № 1 раздела 4	Всего листов раздела 4 2	Всего разделов 8	Всего листов выписки 17
02.05.2025г. № ИС/001-001/2025-116097431			
Кадастровый номер		78.07.0003015.1044	
Часть земельного участка		Участок земли застро. 78.07.0003015.1044.1	
Масштаб 1:200	Плановые обозначения		
Полное наименование организации		ИНН/ОГРН/ФНС/ОГРН	

Земельный участок или объект недвижимости			
Лист № 1 раздела 4	Всего листов раздела 4 2	Всего разделов 8	Всего листов выписки 17
02.05.2025г. № ИС/001-001/2025-116097431			
Кадастровый номер		78.07.0003015.1044	
Часть земельного участка		Участок земли застро. 78.07.0003015.1044.2	
Масштаб 1:200	Плановые обозначения		
Полное наименование организации		ИНН/ОГРН/ФНС/ОГРН	

Формат 4.1. Лист 13

Выписка из Единого государственного реестра недвижимости об объекте недвижимости
Сведения о кадастровом объекте участка

Земельный участок или объект недвижимости			
Лист № 1 раздела 4.1	Всего листов раздела 4.1, 3	Всего разделов, 3	Всего листов выписки, 17
02.05.2025 № 50/001-001/2025/116697431			
Кадастровый номер:		78:07:0010015.1044	
Учетный номер листа	Платежи, кв2	Содержание ограничений и ипотеки/зачинов или ограничений права на объект недвижимости или образования объекта недвижимости.	
		1	3
78:07:0010015.1044.1	37	вид ограничения (обременения): прочие ограничения права и образования объектов недвижимости. Срок действия: не установлен. Содержит ограничения (обременения): Видовременная зона выдела объекта	
78:07:0010015.1044.2	37	вид ограничения (обременения): прочие ограничения права и образования объектов недвижимости. Срок действия: не установлен. Содержит ограничения (обременения): Территориальный объект кадастровый плановый	
	Весь	вид ограничения (обременения): ограничения права на земельный участок, предусмотренные статьей 56 Земельного кодекса Российской Федерации. Срок действия: не установлен; документы-основание: распоряжение "Об утверждении инструкции территориальной администрации (территории выдела объекта), правила выделенной зоны и правила прибрежной защитной полосы водной экосистемы Кронверкской Протоки (ИД 1267) на территории Санкт-Петербурга от 09.02.2019 № 61-р/адм.; Комитет по предосторожностям, охране окружающей среды и обеспечению экологической безопасности Правительства Санкт-Петербурга; Содержит ограничения (обременения): В границах выделенных зон запрещается: 1) использовать земельный участок в целях регулирования гидрологического режима; 2) размещение складов, складных помещений, объектов размещения отходов производства и потребления, складских, складных, торговых, образовательных и культурных объектов, объектов размещения радиоактивных отходов; 3) осуществлять вывозимый мусор по борьбе с вредными насекомыми; 4) движение и стоянка транспортных средств (кроме специализированных транспортных средств), и включение их движения по дороге и стоянка на дороге и в специально оборудованных местах, включая выезд с территории; 5) строительство и реконструкция автомобильных станций, складов (кроме складов, специально разрешенных на территории выдела, инфраструктуры внутренних водных путей, в том числе для (оборужений) для стоянки водонесущих судов, объектов органов федеральной службы безопасности, станций технического обслуживания, изготовителей для технического осмотра и ремонта транспортных средств, осуществители мойки транспортных средств; 6) размещение специализированных пунктов приема и хранения, хранения мусора/отходов и агропомещений; 7) сбор отходов, в том числе дренажных вод; 8) рекультивация и добыча общераспространенных полезных ископаемых (за исключением случаев, если рекультивация и добыча общераспространенных полезных ископаемых осуществляется в соответствии с законодательством Российской Федерации и добыча выдел в специально выделенных, в границах предоставленных им в соответствии с законодательством Российской Федерации и добыча горючих сланцев и (или) геологических условий на основании утвержденного специального	




Полное наименование организации

Инициалы, фамилия

Лист 14

Земельный участок или объект недвижимости			
Лист № 2 раздела 4.1	Всего листов раздела 4.1, 3	Всего разделов, 3	Всего листов выписки, 17
02.05.2025 № 50/001-001/2025/116697431			
Кадастровый номер:		78:07:0010015.1044	
Учетный номер листа	Платежи, кв2	Содержание ограничений и ипотеки/зачинов или ограничений права на объект недвижимости или образования объекта недвижимости.	
		1	3
	Весь	предусмотренных со статьей 39.1 Закона Российской Федерации от 21 февраля 1992 года № 2395-1 "О шельфе"; Регистральный номер границ: 78:05/0.156. Вид объекта реестра границ: Зона с особыми условиями использования территории; Вид зоны по документу: Выделенная зона водной экосистемы Кронверкской Протоки (ИД 1267). Тип зоны: Выделенная зона	
	Весь	вид ограничения (обременения): ограничения права на земельный участок, предусмотренные статьей 56 Земельного кодекса Российской Федерации. Срок действия: не установлен; документы-основание: распоряжение "Об утверждении инструкции территориальной администрации (территории выдела объекта), правила выделенной зоны и правила прибрежной защитной полосы водной экосистемы Кронверкской Протоки (ИД 1267) на территории Санкт-Петербурга от 09.02.2019 № 61-р/адм.; Комитет по предосторожностям, охране окружающей среды и обеспечению экологической безопасности Правительства Санкт-Петербурга; Содержит ограничения (обременения): В границах выделенных зон запрещается: 1) использовать земельный участок в целях регулирования гидрологического режима; 2) размещение складов, складных помещений, объектов размещения отходов производства и потребления, складских, складных, торговых, образовательных и культурных объектов, объектов размещения радиоактивных отходов; 3) осуществлять вывозимый мусор по борьбе с вредными насекомыми; 4) движение и стоянка транспортных средств (кроме специализированных транспортных средств), и включение их движения по дороге и стоянка на дороге и в специально оборудованных местах, включая выезд с территории; 5) строительство и реконструкция автомобильных станций, складов (кроме складов, специально разрешенных на территории выдела, инфраструктуры внутренних водных путей, в том числе для (оборужений) для стоянки водонесущих судов, объектов органов федеральной службы безопасности, станций технического обслуживания, изготовителей для технического осмотра и ремонта транспортных средств, осуществители мойки транспортных средств; 6) размещение специализированных пунктов приема и хранения, хранения мусора/отходов и агропомещений; 7) сбор отходов, в том числе дренажных вод; 8) рекультивация и добыча общераспространенных полезных ископаемых (за исключением случаев, если рекультивация и добыча общераспространенных полезных ископаемых осуществляется в соответствии с законодательством Российской Федерации и добыча выдел в специально выделенных, в границах предоставленных им в соответствии с законодательством Российской Федерации и добыча горючих сланцев и (или) геологических условий на основании утвержденного специального проекта в соответствии со статьей 39.1 Закона Российской Федерации от 21 февраля 1992 года № 2395-1 "О шельфе"); 9) размещение объектов размещения отходов; 10) размещение объектов размещения отходов и агропомещений; 11) вывоз специализированных отходов и агропомещений; 12) сбор мусора/отходов, в том числе дренажных вод; 13) рекультивация и добыча общераспространенных полезных ископаемых (за исключением случаев, если рекультивация и добыча общераспространенных полезных ископаемых осуществляется в соответствии с законодательством Российской Федерации и добыча выдел в специально выделенных, в границах предоставленных им в соответствии с законодательством Российской Федерации и добыча горючих сланцев и (или) геологических условий на основании утвержденного специального проекта в соответствии со статьей 39.1 Закона Российской Федерации от 21 февраля 1992 года № 2395-1 "О шельфе"); 14) рекультивация и добыча общераспространенных полезных ископаемых (за исключением случаев, если рекультивация и добыча общераспространенных полезных ископаемых осуществляется в соответствии с законодательством Российской Федерации и добыча выдел в специально выделенных, в границах предоставленных им в соответствии с законодательством Российской Федерации и добыча горючих сланцев и (или) геологических условий на основании утвержденного специального проекта в соответствии со статьей 39.1 Закона Российской Федерации от 21 февраля 1992 года № 2395-1 "О шельфе"). Регистральный номер границ: 78:05/0.419. Вид объекта реестра границ: Зона с особыми условиями использования территории; Вид зоны по документу: Прибрежная защитная полоса водной экосистемы Кронверкской Протоки (ИД 1267). Тип зоны: Прибрежная защитная полоса	



Полное наименование организации

Инициалы, фамилия

Земельный участок или объект недвижимости			
Лист № 1 раздела 4.1	Всего листов раздела 4.1: 3	Всего разделов: 3	Всего листов выданы: 17
02.06.2025 № 13/001-001/2025-1160743/			
Кадастровый номер: 78:07:0010015:0144			
<p>Исходящий из условия, предусмотренного в сфере публичной истории и культуры Санкт-Петербурга от 15.04.2025 № 732-пр в части: Комитет по государственному контролю, использованию и охране памятников истории и культуры Санкт-Петербурга, Сводный перечень (объекты/памяти): 1. На территории объекта культурного наследия осуществляются: строительство объектов капитального строительства в указанных объектно-пространственных характеристиках; осуществление по территории объекта культурного наследия объектов капитального строительства; проведение археологических, инженерных и иных работ, в том числе работ по сохранению (восстановлению) объекта культурного наследия или его основных элементов, осуществление археологическо-градостроительных или природной преемственности объекта культурного наследия; 2. На территории объекта культурного наследия разрешается освоение объектов недвижимости, по функциональному назначению обеспечивающие сохранность объекта культурного наследия в исторической обстановке; функционирование объекта культурного наследия в разрешенных условиях; 3. Требования к содержанию документации в границах территории объекта культурного наследия и требования к содержанию историко-культурной территории объекта культурного наследия устанавливаются законодательством Российской Федерации в Санкт-Петербурге об объектах культурного наследия; Регистрационный номер границ: 78:07-4-314; Вид объекта ресурса границ: Территория объекта культурного наследия; Вид зоны по документу: Территория объекта культурного наследия (разрешенный вид использования земельного участка «Абсолютный парк (парк им.В.И.Ленина)»; Тип зоны: Территория объекта культурного наследия</p>			


Итого выданы/выданы закладные	 ФЕДЕРАЛЬНОЕ АГЕНТСТВО ТЕХНИЧЕСКОГО РЕГУЛИРОВАНИЯ И ТЕХНИЧЕСКОГО НАДЗОРА ФЕДЕРАЛЬНОЕ АГЕНТСТВО ТЕХНИЧЕСКОГО РЕГУЛИРОВАНИЯ И ТЕХНИЧЕСКОГО НАДЗОРА Дирекция по СПб. 01.01.001	Итого листов

Рисунг 4.2. Лист 16

Выписка из Единого государственного реестра недвижимости об объекте недвижимости

Сводная в части кадастрового участка

Земельный участок или объект недвижимости					
Лист № 1 раздела 4.2					
Лист № 1 раздела 4.2		Всего листов раздела 4.2: 2		Всего разделов: 1	
02.06.2025 № 13/001-001/2025-1160743/					
Кадастровый номер: 78:07:0010015:0144					
Сводная в границах: точная граница части (частей) земельного участка					
Учетный номер части: 78:07:0010015:10-01-1					
Сводная по кадастровому СЗ: 1064					
Номер точки	Координаты, м		Описание записей по недвижимости	Сводная выданных закладных в отношении объектов недвижимости (точек границ земельного участка, м)	
	X	Y		1	2
1	05829.13	03254.26	-	-	0.1
2	04626.30	03265.55	-	-	0.1
3	05825.95	03265.76	-	-	0.1
4	05818.21	03265.17	-	-	0.1
5	04623.12	03254.26	-	-	0.1

Итого выданы/выданы закладные	 ФЕДЕРАЛЬНОЕ АГЕНТСТВО ТЕХНИЧЕСКОГО РЕГУЛИРОВАНИЯ И ТЕХНИЧЕСКОГО НАДЗОРА ФЕДЕРАЛЬНОЕ АГЕНТСТВО ТЕХНИЧЕСКОГО РЕГУЛИРОВАНИЯ И ТЕХНИЧЕСКОГО НАДЗОРА Дирекция по СПб. 01.01.001	Итого листов

Земельный участок				
вид объекта недвижимости				
Лист № 7 раздела 4.2	Всего земельной доли 4.2.2	Всего долей по 3	Всего долей по п.17	
02.06.2023г. № 15/001-06/2023-1/00743/				
Кадастровый номер		78:07:003015:044		
Уведомление о характеристике точек границ части (целости) земельного участка				
Участковый номер части: 78:07:006015:0442				
Схема измерения СЗ-1761				
Номер точки	Координаты, м		Описание закрепления на местности	Средняя квадратичная погрешность определения координат характеристик точек границ земельного участка, м
	X	Y		
1	99421.12	113299.26	-	0.1
2	99228.79	113205.55	-	0.1
3	99228.98	113269.76	-	0.1
4	99119.23	113202.17	-	0.1
5	99421.12	113299.26	-	0.1

ИЗДАНИЕ ЗАКОНОДАТЕЛЬНОГО АКТОВ	 МИНИСТЕРСТВО ПРИРОДНЫХ РЕСУРСОВ И ОХРАНЫ ОКРУЖАЮЩЕЙ СРЕДЫ РЕСПУБЛИКИ БЕЛАРУСЬ УПРАВЛЕНИЕ ПО ОБЕСПЕЧЕНИЮ БЕЗОПАСНОСТИ И РАЦИОНАЛЬНОМУ ИСПОЛЬЗОВАНИЮ ЗЕМЕЛЬНЫХ РЕСУРСОВ (Министерство «15» 2023 г. № 02/03)	ИЗДАНИЕ, ФАКСИМ

Федеральное бюджетное учреждение "Росреестр" на Санкт-Петербурге
федеральное государственное учреждение
Выписка из Единого государственного реестра недвижимости об объекте недвижимости

Сведения о характеристиках объекта недвижимости

На основании запроса от 02.06.2025, государственного реестра недвижимости от 02.06.2025, сформирован, что согласно выписке Единого государственного реестра недвижимости:


Лист 1 из 1

Земельный участок или объект недвижимости			
Лист № 1 раздела 1	Высота здания, раздел 1.1	Высота здания, раздел 1.2	Высота здания, раздел 1.3
02.06.2025, № 02/001/001/2025-116691440			
Кадастровый номер:	76:07:0010105:3264		
Номер кадастрового квартала:	76:07:0010105		
Дата создания кадастрового номера:	07.06.2013		
Ранее присвоенный государственный учетный номер:	данные отсутствуют		
Местоположение:	г. Санкт-Петербург, Красноармейский район, участок 32, (Александровский парк, северная часть) в границах территории, определенной в Едином государственном реестре недвижимости, № 02/001/001/2025-116691440		
Площадь:	49003 кв. м		
Кадастровая стоимость, руб.:	71613741,07		
Кадастровые номера расположенных в границах земельного участка объектов недвижимости:	76:07:0010105:3210, 76:07:0010105:3211, 76:07:0010105:3212		
Кадастровый номер объекта недвижимости, из которых образован объект недвижимости:	данные отсутствуют		
Кадастровый номер образованного объекта недвижимости:	данные отсутствуют		
Категория земель:	земли населенных пунктов		
Цель размещения недвижимости:	для размещения объектов		
Сведения о кадастровом номере:	Кадастровый номер: 76:07:0010105:3264, дата создания кадастрового номера: 07.06.2013		
Сведения о том, является ли объект в границах земельного участка, расположенных в границах земельного участка:	данные отсутствуют		
Сведения о том, что земельный участок полностью расположен в границах зоны с особыми условиями использования территории, определенной в Едином государственном реестре недвижимости:	данные отсутствуют		
Сведения о том, что земельный участок расположен в границах особой экономической зоны, территории опережающего развития, зоны территориального развития в Российской Федерации, особой зоне:	данные отсутствуют		

полное наименование организации	 Федеральное бюджетное учреждение "Росреестр" Федеральное государственное учреждение "Росреестр" Федеральное государственное учреждение "Росреестр" Федеральное государственное учреждение "Росреестр"	инициалы, фамилия
---------------------------------	--	-------------------

Лист 2

Земельный участок или объект недвижимости			
Лист № 2 раздела 1	Высота здания, раздел 1.1	Высота здания, раздел 1.2	Высота здания, раздел 1.3
02.06.2025, № 02/001/001/2025-116691440			
Кадастровый номер:	76:07:0010105:3264		
Сведения о том, что земельный участок расположен в границах особо охраняемой природной территории, объявленной природной территорией или экологического заказника, заповедника, заказника, охраняемого объекта, памятника:	данные отсутствуют		
Сведения о расположенном земельном участке в (или) расположенного на нем объекта недвижимости в границах территории, в отношении которой приняты решения о резервировании земель для государственных или муниципальных нужд:	данные отсутствуют		
Сведения о расположении земельного участка в границах территории, в отношении которой утверждены проекты изъятия земельных участков:	данные отсутствуют		
Участковый номер земельного участка:	данные отсутствуют		
Сведения о принятии акта в (или) заключении договора, предусмотренного, предусмотренного в соответствии с законодательством Российской Федерации органами государственной власти или органами местного самоуправления, принадлежащего в государственной или муниципальной собственности земельного участка для строительства здания, сооружения, расположенного на земельном участке:	данные отсутствуют		
Сведения о том, что земельный участок или земельный участок образованы на основании решения об изъятии земельных участков и (или) расположенного на нем объекта недвижимости для государственных или муниципальных нужд:	данные отсутствуют		
Сведения о том, что земельный участок образован из земель или земельного участка, государственной собственности на которые не переданы:	данные отсутствуют		
Сведения о наличии земельного участка в установленном порядке изъятый участок:	данные отсутствуют		
Статус здания об объекте недвижимости:	Сведения об объекте недвижимости имеют статус "неуникальный"		
Пользователи:	Сведения об ограничении права на объект недвижимости, образованном данным объектом, не зарегистрированном в реестре прав, ограничений прав и обременений недвижимого имущества: нет		

полное наименование организации	 Федеральное бюджетное учреждение "Росреестр" Федеральное государственное учреждение "Росреестр" Федеральное государственное учреждение "Росреестр" Федеральное государственное учреждение "Росреестр"	инициалы, фамилия
---------------------------------	--	-------------------

Земельный участок или объект недвижимости			
Лист № 7 раздела I	Всего листов раздела I: 11	Листов раздела II	Всего листов выписки: 445
02.06.2025: № ИУ/01-001/2025-1166934-01			
Кадастровый номер: 78.07.0010015.0204			
<p>предусмотрены статьей 56 Земельного кодекса Российской Федерации; срок действия: с 18.04.2021; реализованы документы-основания: постановления Правительства РФ "О порядке установления ограничений зон объектов незавершенного жилищного и объектов условий использования земельных участков, расположенных в границах таких зон" от 24.02.2009 № 149-ПП; Правительство РФ, вид ограничения (обременения): ограничение права на земельный участок, предусмотренные статьей 56 Земельного кодекса Российской Федерации; срок действия: с 18.04.2021; реализованы документы-основания: постановления Правительства РФ "О порядке установления ограничений зон объектов незавершенного жилищного и объектов условий использования земельных участков, расположенных в границах таких зон" от 24.02.2009 № 149-ПП; Правительство РФ, вид ограничения (обременения): ограничение права на земельный участок, предусмотренные статьей 56 Земельного кодекса Российской Федерации; срок действия: с 20.04.2021; реализованы документы-основания: постановления «О порядке установления ограничений зон объектов незавершенного жилищного и объектов условий использования земельных участков, расположенных в границах таких зон» от 24.02.2009 № 149-ПП; Правительство Российской Федерации, вид ограничения (обременения): ограничение права на земельный участок, предусмотренные статьей 56 Земельного кодекса Российской Федерации; срок действия: с 21.04.2021; реализованы документы-основания: постановления Правительства РФ "О порядке установления ограничений зон объектов незавершенного жилищного и объектов условий использования земельных участков, расположенных в границах таких зон" от 24.02.2009 № 149-ПП; Правительство РФ, вид ограничения (обременения): ограничение права на земельный участок, предусмотренные статьей 56 Земельного кодекса Российской Федерации; срок действия: с 22.04.2021; реализованы документы-основания: постановления Правительства РФ "О порядке установления ограничений зон объектов незавершенного жилищного и объектов условий использования земельных участков, расположенных в границах таких зон" от 24.02.2009 № 149-ПП; Правительство РФ, вид ограничения (обременения): ограничение права на земельный участок, предусмотренные статьей 56 Земельного кодекса Российской Федерации; срок действия: с</p>			
 <p>ДОКУМЕНТ НЕ ЯВЛЯЕТСЯ ОБЪЕКТОМ НЕДВИЖИМОСТИ</p> <p>Служба государственного кадастрового учета и регистрации недвижимости ФЕДЕРАЛЬНОЕ АГЕНТСТВО ПРИБЛИЖЕННОЕ ПОДЪЕЗДАЮЩИМ СРЕДСТВАМ</p>		ИНТЕРНЕТ-ФОРМЫ	

Земельный участок или объект недвижимости			
Лист № 8 раздела I	Всего листов раздела I: 11	Листов раздела II	Всего листов выписки: 445
02.06.2025: № ИУ/01-001/2025-1166934-01			
Кадастровый номер: 78.07.0010015.0204			
<p>21.04.2021; реализованы документы-основания: постановления Правительства РФ "О порядке установления ограничений зон объектов незавершенного жилищного и объектов условий использования земельных участков, расположенных в границах таких зон" от 24.02.2009 № 149-ПП; Правительство РФ, вид ограничения (обременения): ограничение права на земельный участок, предусмотренные статьей 56 Земельного кодекса Российской Федерации; срок действия: с 21.04.2021; реализованы документы-основания: постановления Правительства РФ "О порядке установления ограничений зон объектов незавершенного жилищного и объектов условий использования земельных участков, расположенных в границах таких зон" от 24.02.2009 № 149-ПП; Правительство РФ, вид ограничения (обременения): ограничение права на земельный участок, предусмотренные статьей 56 Земельного кодекса Российской Федерации; срок действия: с 21.08.2021; реализованы документы-основания: постановления Правительства Санкт-Петербурга от 11.07.2021 № 406-ПП; Комитет по государственному контролю, использованию и охране памятников истории и культуры Правительства Санкт-Петербурга, вид ограничения (обременения): ограничение права на земельный участок, предусмотренные статьей 56 Земельного кодекса Российской Федерации; срок действия: с 22.10.2021; реализованы документы-основания: постановления Комитета по государственному контролю, использованию и охране памятников истории и культуры Правительства Санкт-Петербурга от 13.09.2024 № 733-ПК; Комитет по государственному контролю, использованию и охране памятников истории и культуры Правительства Санкт-Петербурга, вид ограничения (обременения): ограничение права на земельный участок, предусмотренные статьей 56 Земельного кодекса Российской Федерации; срок действия: с 30.04.2024; реализованы документы-основания: законы Санкт-Петербурга «О границах общественных зон охраны объектов культурного наследия, расположенных на территории Санкт-Петербурга, режимах использования земель и требованиях к градостроительному развитию в границах указанных зон» от 19.01.2009 № 126-7-ЗС; Комитет по государственному контролю, использованию и охране памятников истории и культуры Правительства Санкт-Петербурга, вид ограничения (обременения): ограничение права на земельный участок, предусмотренные статьей 56 Земельного кодекса Российской Федерации; срок действия: с 02.07.2024; реализованы документы-основания: постановления Правительства РФ "О порядке установления ограничений зон объектов незавершенного жилищного и объектов условий использования земельных участков, расположенных в границах таких зон" от 24.02.2009 № 149-ПП; Правительство Российской Федерации, вид ограничения (обременения): ограничение права на</p>			
 <p>ДОКУМЕНТ НЕ ЯВЛЯЕТСЯ ОБЪЕКТОМ НЕДВИЖИМОСТИ</p> <p>Служба государственного кадастрового учета и регистрации недвижимости ФЕДЕРАЛЬНОЕ АГЕНТСТВО ПРИБЛИЖЕННО ПОДЪЕЗДАЮЩИМ СРЕДСТВАМ</p>		ИНТЕРНЕТ-ФОРМЫ	

Земельный участок вид объекта недвижимости			
Лист № 11 раздела 1	Всего участков № 11	Всего разделов №	Всего листов выписки №11
02.06.2024г. № 03/001/001/2024-1/0004-01			
Кадастровый номер:		78.07.0010015.0204	
История владения:		<p>законности земельного участка, расположенного в границах плана № 02.02.2009 № 100 кадастр Правительства Российской Федерации, вид ограничения (обременения): ограничение прав на земельный участок, предусмотренное статьей 56 Земельного кодекса Российской Федерации, срок действия: с 20.08.2023, решение документа-основания: постановление Правительства РФ «О порядке установления охраны или объектов электроэнергетики в особых условиях эксплуатации земельных участков, расположенных в границах планов № 02.02.2009 № 100 кадастр Правительства Российской Федерации, вид ограничения (обременения): ограничение прав на земельный участок, предусмотренное статьей 56 Земельного кодекса Российской Федерации, срок действия: с 22.01.2025, решение документа-основания: решение о согласовании границ охранной зоны от 10.12.2024 № 06-11/07РС-087 выдан: Федеральная служба по экологическому, технологическому и атомному надзору (Ростовская) Северо-Западное управление, вид ограничения (обременения): ограничение прав на земельный участок, предусмотренное статьей 56 Земельного кодекса Российской Федерации, срок действия: с 23.01.2023, решение документа-основания: решение о согласовании границ охранной зоны от 17.12.2024 № 07-0226/РС-088 выдан: Федеральная служба по экологическому, технологическому и атомному надзору (Ростовская) Северо-Западное управление, вид ограничения (обременения): ограничение прав на земельный участок, предусмотренное статьей 55 Земельного кодекса Российской Федерации, срок действия: с 01.03.2023, решение документа-основания: решение о согласовании границ охранной зоны от 19.12.2024 № 07-1177/РС-047 выдан: Федеральная служба по экологическому, технологическому и атомному надзору (Ростовская) Северо-Западное управление, вид ограничения (обременения): ограничение прав на земельный участок, предусмотренное статьей 56 Земельного кодекса Российской Федерации, срок действия: с 01.02.2025, решение документа-основания: решение о согласовании границ охранной зоны от 23.12.2024 № 06-1463/РС-1119 выдан: Федеральная служба по экологическому, технологическому и атомному надзору (Ростовская) Северо-Западное управление, вид ограничения (обременения): ограничение прав на земельный участок, предусмотренное статьей 56 Земельного кодекса Российской Федерации, срок действия: с 03.05.2025, решение документа-основания: решение о согласовании границ охранной зоны от 23.12.2024 № 06-1476/РС-1103 выдан: Федеральная служба по экологическому, технологическому и атомному надзору (Ростовская) Северо-Западное управление.</p>	
История владения:		Министерство Авиационной	

История владения:	ДОКУМЕНТ ПОДПИСАН ИДЕНТИФИЦИРОВАН Подпись: ИВАНОВА ТАТЬЯНА АЛЕКСАНДРОВНА Место: ФЕДЕРАЛЬНАЯ СЛУЖБА ПО ЭКОЛОГИЧЕСКОМУ, ТЕХНОЛОГИЧЕСКОМУ И АТОМНОМУ НАДЗОРУ Дата подписания: 02.06.2024 16:47:33	Инициалы, фамилия:

Выписка из Единого государственного реестра недвижимости об объекте недвижимости

Лист № 11 из 11

Сведения о зарегистрированных правах

Земельный участок вид объекта недвижимости			
Лист № 1 раздела 2	Всего листов раздела 2: 2	Всего разделов №	Всего листов выписки №2
02.06.2024г. № 03/001/001/2024-1/0004-01			
Кадастровый номер:		78.07.0010015.0204	
1	Правообладатель (правообладатели):	3.1	Савко-Петрибури
	Сведения о возможности предоставления третьим лицам персональных данных физического лица:	3.1.1	данные отсутствуют
2	Вид, номер, дата и орган государственной регистрации права:	4.1	Собственность 78.07.0001015.0204-78.014.2017-1 28.06.2017 16:47:16
3	Сведения об осуществлении государственной регистрации сделок, право без необходимости в государственном реестре:	3.1	данные отсутствуют
4	Отграничение прав и обременение объекта недвижимости:	из	зарегистрированы
5	Должники участка в отношении собственности:	из	зарегистрированы
6	Записки в судебном порядке права требования:	данные отсутствуют	
7	Сведения о возможности предоставления третьим лицам персональных данных физического лица:	данные отсутствуют	
8	Сведения о наличии в отношении зарегистрированного права:	данные отсутствуют	
9	Сведения о наличии решения об изменении кадастровой стоимости земельного участка:	данные отсутствуют	
10	Сведения о невозможности государственной регистрации без данных участка правообладателя или его законного представителя:	данные отсутствуют	
11	Применяющиеся в отношении земельного участка, но не рассмотренные советской или российской государственной регистрацией право (записки, прекращение права), ограничение прав или обременения объекта недвижимости, запись в отношении объекта недвижимости:	отсутствуют	

История владения:	ДОКУМЕНТ ПОДПИСАН ИДЕНТИФИЦИРОВАН Подпись: ИВАНОВА ТАТЬЯНА АЛЕКСАНДРОВНА Место: ФЕДЕРАЛЬНАЯ СЛУЖБА ПО ЭКОЛОГИЧЕСКОМУ, ТЕХНОЛОГИЧЕСКОМУ И АТОМНОМУ НАДЗОРУ Дата подписания: 02.06.2024 16:47:33	Инициалы, фамилия:

Земельный участок вид объекта недвижимости			
Лист № 2 раздела 2	Всего земель раздела 2, 3	Всего раздела 3	Всего земель участка: 405
02.06.2025, № КУ001-001/2025-1166934-01			
Кадастровый номер		78.07.00030015.0204	
11.	Сведения о законности государственной регистрации перехода, прекращения, ограничения права на земельный участок из состава государственного земельного запаса:	данные отсутствуют	

ИПСО	 ФЕДЕРАЛЬНОЕ АГЕНТСТВО ТЕХНИЧЕСКОГО РЕГУЛИРОВАНИЯ И ТЕХНИЧЕСКОГО НАДЗОРА САНКТ-ПЕТЕРБУРГ САНКТ-ПЕТЕРБУРГ САНКТ-ПЕТЕРБУРГ	ИПСО
ИПСО		ИПСО

Рисунок 3. Лист 14

Выписка из Единого государственного реестра недвижимости об объекте недвижимости
Одно или многокомнатные жилые помещения

Земельный участок вид объекта недвижимости			
Лист № 1 раздела 3	Всего земель раздела 3, 1	Всего раздела 3	Всего земель участка: 405
02.06.2025, № КУ001-001/2025-1166934-00			
Кадастровый номер		78.07.00030015.0204	


План (сриск, схема) земельного участка



ИПСО	 ФЕДЕРАЛЬНОЕ АГЕНТСТВО ТЕХНИЧЕСКОГО РЕГУЛИРОВАНИЯ И ТЕХНИЧЕСКОГО НАДЗОРА САНКТ-ПЕТЕРБУРГ САНКТ-ПЕТЕРБУРГ САНКТ-ПЕТЕРБУРГ	ИПСО
ИПСО		ИПСО

Выписка из Единого государственного реестра недвижимости об объекте недвижимости
Описание местоположения земельного участка

Земельный участок изъятый для государственных нужд области жилищного строительства								
Лист № 1 раздела 3.1			Всего листов раздела 3.1: 10		Всего разделов: 3		Всего листов выписки: 465	
02.06.2025 № ЮС/01-001/2025-11699449					79.07.0102015.5264			
Кадастровый номер:					79.07.0102015.5264			
Сведения о местоположении границ земельного участка								
№ п/п	Виды границ		Длина границ участка	Протяженность протяженности, м	Описание местоположения местности	Кадастровые номера земельных участков	Сведения об адресе правообладателей смежных земельных участков	
	общая	специальная					а	б
1	1.1.1	1.1.2	23798.9	2.90	данные отсутствуют	данные отсутствуют	данные отсутствуют	
2	1.1.2	1.1.3	23371.0	2.00	данные отсутствуют	данные отсутствуют	данные отсутствуют	
3	1.1.3	1.1.4	24130.2	2.97	данные отсутствуют	данные отсутствуют	данные отсутствуют	
4	1.1.4	1.1.5	24556.2	0.55	данные отсутствуют	данные отсутствуют	данные отсутствуют	
5	1.1.5	1.1.6	20950.3	10.00	данные отсутствуют	данные отсутствуют	данные отсутствуют	
6	1.1.6	1.1.7	27137.4	13.00	данные отсутствуют	данные отсутствуют	данные отсутствуют	
7	1.1.7	1.1.8	24017.9	7.44	данные отсутствуют	данные отсутствуют	данные отсутствуют	
8	1.1.8	1.1.9	31334.6	3.7	данные отсутствуют	данные отсутствуют	данные отсутствуют	
9	1.1.9	1.1.10	43378.9	1.53	данные отсутствуют	данные отсутствуют	данные отсутствуют	
10	1.1.10	1.1.11	44254.8	87.22	данные отсутствуют	данные отсутствуют	данные отсутствуют	
11	1.1.11	1.1.12	34552.0	67.87	данные отсутствуют	данные отсутствуют	данные отсутствуют	
12	1.1.12	1.1.13	9452.1	2.4	данные отсутствуют	данные отсутствуют	данные отсутствуют	
13	1.1.13	1.1.14	34830.0	9.79	данные отсутствуют	данные отсутствуют	данные отсутствуют	
14	1.1.14	1.1.15	3519.8	24.89	данные отсутствуют	данные отсутствуют	данные отсутствуют	
15	1.1.15	1.1.16	9540.5	2.99	данные отсутствуют	данные отсутствуют	данные отсутствуют	
16	1.1.16	1.1.17	8026.0	3.00	данные отсутствуют	данные отсутствуют	данные отсутствуют	
17	1.1.17	1.1.18	33090.0	1.37	данные отсутствуют	данные отсутствуют	данные отсутствуют	
18	1.1.18	1.1.19	33254.0	13.00	данные отсутствуют	данные отсутствуют	данные отсутствуют	
19	1.1.19	1.1.20	33142.4	2.99	данные отсутствуют	данные отсутствуют	данные отсутствуют	
20	1.1.20	1.1.21	33238.0	2.44	данные отсутствуют	данные отсутствуют	данные отсутствуют	
21	1.1.21	1.1.22	33194.6	2.88	данные отсутствуют	данные отсутствуют	данные отсутствуют	
22	1.1.22	1.1.23	33194.1	2.50	данные отсутствуют	данные отсутствуют	данные отсутствуют	




Итого выделенных земельных

участков, функций

Лист 14

Земельный участок изъятый для государственных нужд области жилищного строительства								
Лист № 2 раздела 3.1			Всего листов раздела 3.1: 10		Всего разделов: 3		Всего листов выписки: 465	
02.06.2025 № ЮС/01-001/2025-11699449					79.07.0102015.5264			
Кадастровый номер:					79.07.0102015.5264			
№ п/п	Виды границ		Длина границ участка	Протяженность протяженности, м	Описание местоположения местности	Кадастровые номера земельных участков	Сведения об адресе правообладателей смежных земельных участков	
	общая	специальная					а	б
23	1.1.23	1.1.24	33218.2	2.90	данные отсутствуют	данные отсутствуют	данные отсутствуют	
24	1.1.24	1.1.25	33214.1	2.17	данные отсутствуют	данные отсутствуют	данные отсутствуют	
25	1.1.25	1.1.26	33147.0	2.8	данные отсутствуют	данные отсутствуют	данные отсутствуют	
26	1.1.26	1.1.27	33212.2	1.3	данные отсутствуют	данные отсутствуют	данные отсутствуют	
27	1.1.27	1.1.28	33216.0	2.78	данные отсутствуют	данные отсутствуют	данные отсутствуют	
28	1.1.28	1.1.29	33199.1	12.10	данные отсутствуют	данные отсутствуют	данные отсутствуют	
29	1.1.29	1.1.30	26132.4	4.42	данные отсутствуют	данные отсутствуют	данные отсутствуют	
30	1.1.30	1.1.31	1254.0	11.61	данные отсутствуют	данные отсутствуют	данные отсутствуют	
31	1.1.31	1.1.32	1318.2	30.4	данные отсутствуют	данные отсутствуют	данные отсутствуют	
32	1.1.32	1.1.33	731.0	27.99	данные отсутствуют	данные отсутствуют	данные отсутствуют	
33	1.1.33	1.1.34	1371.0	34.33	данные отсутствуют	данные отсутствуют	данные отсутствуют	
34	1.1.34	1.1.35	1395.6	34.57	данные отсутствуют	данные отсутствуют	данные отсутствуют	
35	1.1.35	1.1.36	1327.7	42.80	данные отсутствуют	данные отсутствуют	данные отсутствуют	
36	1.1.36	1.1.37	1329.8	13.00	данные отсутствуют	данные отсутствуют	данные отсутствуют	
37	1.1.37	1.1.38	2232.0	31.73	данные отсутствуют	данные отсутствуют	данные отсутствуют	
38	1.1.38	1.1.39	2453.7	23.02	данные отсутствуют	данные отсутствуют	данные отсутствуют	
39	1.1.39	1.1.40	2437.4	14.83	данные отсутствуют	данные отсутствуют	данные отсутствуют	
40	1.1.40	1.1.41	13150.2	4.77	данные отсутствуют	данные отсутствуют	данные отсутствуют	
41	1.1.41	1.1.42	3794.6	31.53	данные отсутствуют	данные отсутствуют	данные отсутствуют	
42	1.1.42	1.1.43	3397.8	26.38	данные отсутствуют	данные отсутствуют	данные отсутствуют	
43	1.1.43	1.1.44	2732.8	3.05	данные отсутствуют	данные отсутствуют	данные отсутствуют	
44	1.1.44	1.1.45	9431.0	13.61	данные отсутствуют	данные отсутствуют	данные отсутствуют	
45	1.1.45	1.1.46	2715.8	9.99	данные отсутствуют	данные отсутствуют	данные отсутствуют	
46	1.1.46	1.1.47	6033.0	12.30	данные отсутствуют	данные отсутствуют	данные отсутствуют	
47	1.1.47	1.1.48	2622.4	18.82	данные отсутствуют	данные отсутствуют	данные отсутствуют	
48	1.1.48	1.1.49	7071.3	3.94	данные отсутствуют	данные отсутствуют	данные отсутствуют	
49	1.1.49	1.1.50	8740.1	3.64	данные отсутствуют	данные отсутствуют	данные отсутствуют	
50	1.1.50	1.1.51	8631.8	4.78	данные отсутствуют	данные отсутствуют	данные отсутствуют	
51	1.1.51	1.1.52	10324.6	3.1	данные отсутствуют	данные отсутствуют	данные отсутствуют	



Итого выделенных земельных

участков, функций


Земельный участок вид объекта недвижимости							
Лист № 4 раздела 1.1		Высотная отметка 3.1.10		Высотная отметка 3		Высотная отметка 4/5	
02.06.2026 № Ю/09-001/2025-1160914-01				Кадастровый номер: 78.07.001015.5264			
1	2	3	4	5	6	7	8
52	1.1.50	1.1.50	133°48.8	3.94	данные отсутствуют	данные отсутствуют	данные отсутствуют
53	1.1.50	1.1.54	135°34.2	2.98	данные отсутствуют	данные отсутствуют	данные отсутствуют
54	1.1.54	1.1.55	144°59.7	3.63	данные отсутствуют	данные отсутствуют	данные отсутствуют
55	1.1.55	1.1.56	147°11.3	3.62	данные отсутствуют	данные отсутствуют	данные отсутствуют
56	1.1.56	1.1.57	149°4.3	2.93	данные отсутствуют	данные отсутствуют	данные отсутствуют
57	1.1.57	1.1.58	152°17.9	19.13	данные отсутствуют	данные отсутствуют	данные отсутствуют
58	1.1.58	1.1.59	148°56.5	2.05	данные отсутствуют	данные отсутствуют	данные отсутствуют
59	1.1.59	1.1.60	130°11.0	3.40	данные отсутствуют	данные отсутствуют	данные отсутствуют
60	1.1.60	1.1.61	138°17.1	3.87	данные отсутствуют	данные отсутствуют	данные отсутствуют
61	1.1.61	1.1.62	100°41.0	0.06	данные отсутствуют	данные отсутствуют	данные отсутствуют
62	1.1.62	1.1.63	108°9.0	6.36	данные отсутствуют	78.07.001015.6(1)	адрес отсутствует
63	1.1.63	1.1.64	103°44.6	17.13	данные отсутствуют	78.07.001015.6(1)	адрес отсутствует
64	1.1.64	1.1.65	87°45.4	14.81	данные отсутствуют	78.07.001015.6(1)	адрес отсутствует
65	1.1.65	1.1.66	155°20.1	4.32	данные отсутствуют	данные отсутствуют	данные отсутствуют
66	1.1.66	1.1.67	242°35.9	6.74	данные отсутствуют	данные отсутствуют	данные отсутствуют
67	1.1.67	1.1.68	219°42.1	6.24	данные отсутствуют	данные отсутствуют	данные отсутствуют
68	1.1.68	1.1.69	184°58.8	2.42	данные отсутствуют	данные отсутствуют	данные отсутствуют
69	1.1.69	1.1.70	95°15.1	0.90	данные отсутствуют	данные отсутствуют	данные отсутствуют
70	1.1.70	1.1.71	184°15.6	40.48	данные отсутствуют	данные отсутствуют	данные отсутствуют
71	1.1.71	1.1.72	219°16.0	0.71	данные отсутствуют	данные отсутствуют	данные отсутствуют
72	1.1.72	1.1.73	210°17.3	2.7	данные отсутствуют	данные отсутствуют	данные отсутствуют
73	1.1.73	1.1.74	240°33.1	43.11	данные отсутствуют	данные отсутствуют	данные отсутствуют
74	1.1.74	1.1.75	229°52.1	3.17	данные отсутствуют	данные отсутствуют	данные отсутствуют
75	1.1.75	1.1.76	260°32.7	3.3	данные отсутствуют	данные отсутствуют	данные отсутствуют
76	1.1.76	1.1.77	230°12.1	3.37	данные отсутствуют	данные отсутствуют	данные отсутствуют
77	1.1.77	1.1.78	217°41.4	0.97	данные отсутствуют	данные отсутствуют	данные отсутствуют
78	1.1.78	1.1.79	173°17.7	4.12	данные отсутствуют	данные отсутствуют	данные отсутствуют
79	1.1.79	1.1.80	255°40.6	2.36	данные отсутствуют	78.07.001015.6(1)	данные отсутствуют
80	1.1.80	1.1.81	258°2.1	3.14	данные отсутствуют	78.07.001015.6(1)	данные отсутствуют



Полное наименование организации	ИННОВАЦИОННЫЕ ТЕХНОЛОГИИ
---------------------------------	--------------------------

Лист 11

Земельный участок вид объекта недвижимости							
Лист № 4 раздела 1.1		Высотная отметка 3.1.10		Высотная отметка 3		Высотная отметка 4/5	
02.06.2026 № Ю/09-001/2025-1160914-01				Кадастровый номер: 78.07.001015.5264			
1	2	3	4	5	6	7	8
81	1.1.81	1.1.82	243°17.9	0.16	данные отсутствуют	78.07.001015.124(1)	данные отсутствуют
82	1.1.82	1.1.84	237°34.3	1.00	данные отсутствуют	78.07.001015.124(1)	данные отсутствуют
83	1.1.83	1.1.84	244°31.2	5.8	данные отсутствуют	78.07.001015.124(1)	данные отсутствуют
84	1.1.84	1.1.85	155°11.0	1.96	данные отсутствуют	78.07.001015.124(1)	данные отсутствуют
85	1.1.85	1.1.86	241°54.3	10.01	данные отсутствуют	78.07.001015.124(1)	данные отсутствуют
86	1.1.86	1.1.87	200°41.4	12.83	данные отсутствуют	78.07.001015.158(1)	адрес отсутствует
87	1.1.87	1.1.88	313°31.3	11.1	данные отсутствуют	78.07.001015.158(1)	адрес отсутствует
88	1.1.88	1.1.89	245°25.4	3.4	данные отсутствуют	78.07.001015.158(1)	адрес отсутствует
89	1.1.89	1.1.90	232°47.9	12.65	данные отсутствуют	78.07.001015.158(1)	адрес отсутствует
90	1.1.90	1.1.91	247°46.2	12.67	данные отсутствуют	78.07.001015.158(1)	адрес отсутствует
91	1.1.91	1.1.92	100°4.3	7.07	данные отсутствуют	78.07.001015.158(1)	адрес отсутствует
92	1.1.92	1.1.93	203°36.9	19.6	данные отсутствуют	78.07.001015.158(1)	адрес отсутствует
93	1.1.93	1.1.94	228°10.8	10.73	данные отсутствуют	78.07.001015.158(1)	адрес отсутствует
94	1.1.94	1.1.95	220°10.7	3.08	данные отсутствуют	78.07.001015.158(1)	адрес отсутствует
95	1.1.95	1.1.96	214°34.1	40.13	данные отсутствуют	78.07.001015.158(1)	адрес отсутствует
96	1.1.96	1.1.97	207°57.0	34.41	данные отсутствуют	78.07.001015.158(1)	адрес отсутствует
97	1.1.97	1.1.98	206°48.8	11.81	данные отсутствуют	78.07.001015.158(1)	адрес отсутствует
98	1.1.98	1.1.99	203°11.4	14.14	данные отсутствуют	78.07.001015.158(1)	адрес отсутствует
99	1.1.99	1.1.100	209°53.0	9.11	данные отсутствуют	78.07.001015.158(1)	адрес отсутствует
100	1.1.100	1.1.101	188°14.3	4.98	данные отсутствуют	78.07.001015.158(1)	адрес отсутствует
101	1.1.101	1.1.102	192°5.2	5.06	данные отсутствуют	78.07.001015.158(1)	адрес отсутствует
102	1.1.102	1.1.103	189°53.7	10.01	данные отсутствуют	78.07.001015.158(1)	адрес отсутствует
103	1.1.103	1.1.104	182°48.1	11.06	данные отсутствуют	78.07.001015.158(1)	адрес отсутствует
104	1.1.104	1.1.105	230°53.3	10.74	данные отсутствуют	78.07.001015.158(1)	адрес отсутствует
105	1.1.105	1.1.106	170°9.7	72.67	данные отсутствуют	78.07.001015.158(1)	адрес отсутствует
106	1.1.106	1.1.107	87°13.4	9.91	данные отсутствуют	78.07.001015.158(1)	адрес отсутствует
107	1.1.107	1.1.108	145°18.1	7.76	данные отсутствуют	78.07.001015.158(1)	адрес отсутствует
108	1.1.108	1.1.109	170°9.8	13.37	данные отсутствуют	78.07.001015.158(1)	адрес отсутствует
109	1.1.109	1.1.110	174°29.5	24.06	данные отсутствуют	78.07.001015.158(1)	адрес отсутствует



Полное наименование организации	ИННОВАЦИОННЫЕ ТЕХНОЛОГИИ
---------------------------------	--------------------------

Земельный участок вид объекта недвижимости							
Лист № 1 раздела 1.1		Высот строительства 3.1.10		Высот градации 3		Высот антен вышки: 46,5	
02.06.2026 № КУ001-001/2025-1160984-0				Хозяйственный номер: 78.07.001015.3261			
1	2	3	4	5	6	7	8
110	1.1.110	1.1.111	187,24.4	0,84	земельный участок	78.07.001015.3261	аренд. участок
111	1.1.111	1.1.112	182,55.6	0,84	земельный участок	78.07.001015.3261	аренд. участок
112	1.1.112	1.1.113	187,9.1	0,83	земельный участок	78.07.001015.3261	аренд. участок
113	1.1.113	1.1.114	180,40.9	0,84	земельный участок	78.07.001015.3261	аренд. участок
114	1.1.114	1.1.115	180,03.8	0,84	земельный участок	78.07.001015.3261	аренд. участок
115	1.1.115	1.1.116	179,19.1	0,84	земельный участок	78.07.001015.3261	аренд. участок
116	1.1.116	1.1.117	178,38.2	0,84	земельный участок	78.07.001015.3261	аренд. участок
117	1.1.117	1.1.118	177,16.4	0,84	земельный участок	78.07.001015.3261	аренд. участок
118	1.1.118	1.1.119	176,15.6	0,84	земельный участок	78.07.001015.3261	аренд. участок
119	1.1.119	1.1.120	175,10.7	0,83	земельный участок	78.07.001015.3261	аренд. участок
120	1.1.120	1.1.121	174,14.2	0,84	земельный участок	78.07.001015.3261	аренд. участок
121	1.1.121	1.1.122	173,48.7	0,83	земельный участок	78.07.001015.3261	аренд. участок
122	1.1.122	1.1.123	173,12.8	0,83	земельный участок	78.07.001015.3261	аренд. участок
123	1.1.123	1.1.124	171,86.4	0,84	земельный участок	78.07.001015.3261	аренд. участок
124	1.1.124	1.1.125	171,71.8	0,84	земельный участок	78.07.001015.3261	аренд. участок
125	1.1.125	1.1.126	170,18.7	0,83	земельный участок	78.07.001015.3261	аренд. участок
126	1.1.126	1.1.127	169,48.8	0,84	земельный участок	78.07.001015.3261	аренд. участок
127	1.1.127	1.1.128	168,17.3	0,84	земельный участок	78.07.001015.3261	аренд. участок
128	1.1.128	1.1.129	167,37.1	0,84	земельный участок	78.07.001015.3261	аренд. участок
129	1.1.129	1.1.130	166,57.2	0,84	земельный участок	78.07.001015.3261	аренд. участок
130	1.1.130	1.1.131	165,78.0	0,84	земельный участок	78.07.001015.3261	аренд. участок
131	1.1.131	1.1.132	165,28.0	0,84	земельный участок	78.07.001015.3261	аренд. участок
132	1.1.132	1.1.133	164,9.3	0,84	земельный участок	78.07.001015.3261	аренд. участок
133	1.1.133	1.1.134	163,18.1	0,84	земельный участок	78.07.001015.3261	аренд. участок
134	1.1.134	1.1.135	161,59.8	0,84	земельный участок	78.07.001015.3261	аренд. участок
135	1.1.135	1.1.136	161,21.0	0,84	земельный участок	78.07.001015.3261	аренд. участок
136	1.1.136	1.1.137	160,29.0	0,84	земельный участок	78.07.001015.3261	аренд. участок
137	1.1.137	1.1.138	158,96.5	0,84	земельный участок	78.07.001015.3261	аренд. участок
138	1.1.138	1.1.139	158,57.7	0,84	земельный участок	78.07.001015.3261	аренд. участок




Полное наименование заказчика

Полное наименование заказчика

Лист 29


Земельный участок вид объекта недвижимости							
Лист № 6 раздела 1.1		Высот строительства 3.1.10		Высот градации 3		Высот антен вышки: 46,5	
02.06.2026 № КУ001-001/2025-1160984-0				Хозяйственный номер: 78.07.001015.3261			
1	2	3	4	5	6	7	8
139	1.1.139	1.1.140	157,24.7	0,86	земельный участок	78.07.001015.3261	аренд. участок
140	1.1.140	1.1.141	249,33.0	1,26	земельный участок	78.07.001015.3261	аренд. участок
141	1.1.141	1.1.142	178,46.1	0,74	земельный участок	78.07.001015.3261	аренд. участок
142	1.1.142	1.1.143	79,6.7	1,31	земельный участок	78.07.001015.3261	аренд. участок
143	1.1.143	1.1.144	176,27.6	1,573	земельный участок	78.07.001015.3261	аренд. участок
144	1.1.144	1.1.145	181,2.7	0,4	земельный участок	78.07.001015.3261	аренд. участок
145	1.1.145	1.1.146	6,410.2	0,82	земельный участок	78.07.001015.3261	аренд. участок
146	1.1.146	1.1.147	159,14.3	1,138	земельный участок	78.07.001015.3261	аренд. участок
147	1.1.147	1.1.148	246,98.1	1,52	земельный участок	78.07.001015.3261	аренд. участок
148	1.1.148	1.1.149	172,74.7	1,26	земельный участок	78.07.001015.3261	аренд. участок
149	1.1.149	1.1.150	150,15.3	0,4	земельный участок	78.07.001015.3261	аренд. участок
150	1.1.150	1.1.151	148,17.9	0,4	земельный участок	78.07.001015.3261	аренд. участок
151	1.1.151	1.1.152	148,17.9	0,4	земельный участок	78.07.001015.3261	аренд. участок
152	1.1.152	1.1.153	146,18.0	0,4	земельный участок	78.07.001015.3261	аренд. участок
153	1.1.153	1.1.154	147,5.7	0,4	земельный участок	78.07.001015.3261	аренд. участок
154	1.1.154	1.1.155	145,7.8	0,4	земельный участок	78.07.001015.3261	аренд. участок
155	1.1.155	1.1.156	143,7.8	0,4	земельный участок	78.07.001015.3261	аренд. участок
156	1.1.156	1.1.157	143,7.8	0,4	земельный участок	78.07.001015.3261	аренд. участок
157	1.1.157	1.1.158	143,7.8	0,4	земельный участок	78.07.001015.3261	аренд. участок
158	1.1.158	1.1.159	142,9.1	0,41	земельный участок	78.07.001015.3261	аренд. участок
159	1.1.159	1.1.160	141,77.8	0,4	земельный участок	78.07.001015.3261	аренд. участок
160	1.1.160	1.1.161	139,5.2	0,4	земельный участок	78.07.001015.3261	аренд. участок
161	1.1.161	1.1.162	139,5.2	0,4	земельный участок	78.07.001015.3261	аренд. участок
162	1.1.162	1.1.163	137,93.8	0,4	земельный участок	78.07.001015.3261	аренд. участок
163	1.1.163	1.1.164	136,70.3	0,4	земельный участок	78.07.001015.3261	аренд. участок
164	1.1.164	1.1.165	137,7.7	0,4	земельный участок	78.07.001015.3261	аренд. участок
165	1.1.165	1.1.166	135,70.8	0,41	земельный участок	78.07.001015.3261	аренд. участок
166	1.1.166	1.1.167	135,70.8	0,4	земельный участок	78.07.001015.3261	аренд. участок
167	1.1.167	1.1.168	132,97.3	0,4	земельный участок	78.07.001015.3261	аренд. участок



Полное наименование заказчика

Полное наименование заказчика


Земельный участок вид объекта недвижимости							
Лист № 7 раздела 1.1		Площадь участка 3.1.10		Площадь участка 3		Площадь участка 463	
02.06.2026 № ЮС 018-001/2025-1160914-01				Хозяйственный номер: 75.07.0010015.3264			
1	2	3	4	5	6	7	8
169	1.1.176	1.1.176	131759.2	0.4	земельный участок	75.07.0010015.315(1)	акция участия
169	1.1.169	1.1.173	131759.2	0.4	земельный участок	75.07.0010015.315(1)	акция участия
170	1.1.170	1.1.171	130794.0	0.4	земельный участок	75.07.0010015.315(1)	акция участия
171	1.1.171	1.1.172	12979.2	0.4	земельный участок	75.07.0010015.315(1)	акция участия
172	1.1.172	1.1.178	128751.0	0.4	земельный участок	75.07.0010015.315(1)	акция участия
173	1.1.173	1.1.178	126752.2	0.4	земельный участок	75.07.0010015.315(1)	акция участия
174	1.1.174	1.1.175	127799.9	0.4	земельный участок	75.07.0010015.315(1)	акция участия
175	1.1.175	1.1.176	12942.4	0.4	земельный участок	75.07.0010015.315(1)	акция участия
176	1.1.176	1.1.177	124752.5	0.4	земельный участок	75.07.0010015.315(1)	акция участия
177	1.1.177	1.1.178	124752.5	0.4	земельный участок	75.07.0010015.315(1)	акция участия
178	1.1.178	1.1.179	117748.4	4.54	земельный участок	75.07.0010015.315(1)	акция участия
179	1.1.179	1.1.180	10971.8	2.99	земельный участок	75.07.0010015.315(1)	акция участия
180	1.1.180	1.1.181	100720.6	0.02	земельный участок	75.07.0010015.315(1)	акция участия
181	1.1.181	1.1.182	101755.5	0.02	земельный участок	75.07.0010015.315(1)	акция участия
182	1.1.182	1.1.183	10074.8	0.01	земельный участок	75.07.0010015.315(1)	акция участия
183	1.1.183	1.1.184	9779.8	0.01	земельный участок	75.07.0010015.315(1)	акция участия
184	1.1.184	1.1.185	9578.8	0.01	земельный участок	75.07.0010015.315(1)	акция участия
185	1.1.185	1.1.186	8196.7	0.02	земельный участок	75.07.0010015.315(1)	акция участия
186	1.1.186	1.1.187	81714.7	0.02	земельный участок	75.07.0010015.315(1)	акция участия
187	1.1.187	1.1.188	80745.1	0.02	земельный участок	75.07.0010015.315(1)	акция участия
188	1.1.188	1.1.189	80713.7	0.01	земельный участок	75.07.0010015.315(1)	акция участия
189	1.1.189	1.1.190	8424.8	0.02	земельный участок	75.07.0010015.315(1)	акция участия
190	1.1.190	1.1.191	82729.1	0.02	земельный участок	75.07.0010015.315(1)	акция участия
191	1.1.191	1.1.192	79753.1	0.01	земельный участок	75.07.0010015.315(1)	акция участия
192	1.1.192	1.1.193	77728.3	0.02	земельный участок	75.07.0010015.315(1)	акция участия
193	1.1.193	1.1.194	77702.8	0.02	земельный участок	75.07.0010015.315(1)	акция участия
194	1.1.194	1.1.195	72768.8	0.02	земельный участок	75.07.0010015.315(1)	акция участия
195	1.1.195	1.1.196	71733.9	0.02	земельный участок	75.07.0010015.315(1)	акция участия
196	1.1.196	1.1.197	68257.1	0.02	земельный участок	75.07.0010015.315(1)	акция участия



Полное наименование заказчика	ИННОВАЦИОННЫЕ ТЕХНОЛОГИИ
-------------------------------	--------------------------

Лист 21

Земельный участок вид объекта недвижимости							
Лист № 8 раздела 1.1		Площадь участка 3.1.10		Площадь участка 3		Площадь участка 463	
02.06.2026 № ЮС 018-001/2025-1160914-01				Хозяйственный номер: 75.07.0010015.3264			
1	2	3	4	5	6	7	8
197	1.1.197	1.1.198	6578.1	0.01	земельный участок	75.07.0010015.315(1)	акция участия
198	1.1.198	1.1.199	64718.3	0.02	земельный участок	75.07.0010015.315(1)	акция участия
199	1.1.199	1.1.200	6272.5	0.02	земельный участок	75.07.0010015.315(1)	акция участия
200	1.1.200	1.1.201	8076.1	0.02	земельный участок	75.07.0010015.315(1)	акция участия
201	1.1.201	1.1.202	57761.7	0.01	земельный участок	75.07.0010015.315(1)	акция участия
202	1.1.202	1.1.203	55703.2	0.02	земельный участок	75.07.0010015.315(1)	акция участия
203	1.1.203	1.1.204	57722.7	0.02	земельный участок	75.07.0010015.315(1)	акция участия
204	1.1.204	1.1.205	50745.3	0.02	земельный участок	75.07.0010015.315(1)	акция участия
205	1.1.205	1.1.206	48761.1	0.02	земельный участок	75.07.0010015.315(1)	акция участия
206	1.1.206	1.1.207	48763.7	0.02	земельный участок	75.07.0010015.315(1)	акция участия
207	1.1.207	1.1.208	4477.1	0.02	земельный участок	75.07.0010015.315(1)	акция участия
208	1.1.208	1.1.209	4271.4	0.02	земельный участок	75.07.0010015.315(1)	акция участия
209	1.1.209	1.1.210	30791.8	6.17	земельный участок	75.07.0010015.315(1)	акция участия
210	1.1.210	1.1.211	129790.0	4.88	земельный участок	земельный участок	земельный участок
211	1.1.211	1.1.212	129741.0	5.02	земельный участок	земельный участок	земельный участок
212	1.1.212	1.1.213	20719.5	3.79	земельный участок	земельный участок	земельный участок
213	1.1.213	1.1.214	221911.4	11.81	земельный участок	земельный участок	земельный участок
214	1.1.214	1.1.1	224740.1	15.89	земельный участок	земельный участок	земельный участок
215	1.1.215	1.1.216	13491.5	5.52	земельный участок	75.07.0010015.1044	земельный участок
216	1.1.216	1.1.217	4692.3	9.9	земельный участок	75.07.0010015.1044	земельный участок
217	1.1.217	1.1.218	314755.9	5.05	земельный участок	75.07.0010015.1044	земельный участок
218	1.1.218	1.1.219	337732.6	9.98	земельный участок	75.07.0010015.1044	земельный участок
219	1.1.219	1.1.220	269797.7	17.78	земельный участок	75.07.0010015.14	земельный участок
220	1.1.220	1.1.221	119496.6	11.29	земельный участок	75.07.0010015.14	земельный участок
221	1.1.221	1.1.222	117755.5	0.08	земельный участок	75.07.0010015.14	земельный участок
222	1.1.222	1.1.223	72756.1	2.81	земельный участок	75.07.0010015.14	земельный участок
223	1.1.223	1.1.224	29773.8	4.09	земельный участок	75.07.0010015.14	земельный участок
224	1.1.224	1.1.225	118716.6	0.08	земельный участок	75.07.0010015.14	земельный участок
225	1.1.225	1.1.226	24761.4	4.78	земельный участок	75.07.0010015.14	земельный участок




Полное наименование заказчика	ИННОВАЦИОННЫЕ ТЕХНОЛОГИИ
-------------------------------	--------------------------

Земельный участок вид объекта недвижимости							
Лист № 9 раздела 3.1		Выдел участка раздела 3.1. 10		Выдел участка 8		Выдел участка выдела 463	
02.06.2025 № 03/001-001/2025-1166984-01				Хозяйственный номер: 78.07.0001015.3264			
1	2	3	4	5	6	7	8
228	1.4.226	1.4.227	202°22.4	0.57	данные отсутствуют	78.07.0001015.34	данные отсутствуют
227	1.4.227	1.4.228	25°58.4	7.61	данные отсутствуют	78.07.0001015.34	данные отсутствуют
228	1.4.228	1.4.229	298°3.7	2.66	данные отсутствуют	78.07.0001015.34	данные отсутствуют
229	1.4.229	1.4.230	206°9.4	1.08	данные отсутствуют	78.07.0001015.34	данные отсутствуют
230	1.4.230	1.4.231	205°50.6	11.38	данные отсутствуют	78.07.0001015.34	данные отсутствуют
231	1.4.231	1.4.232	270°0.0	2.09	данные отсутствуют	78.07.0001015.1146	данные отсутствуют
232	1.4.232	1.4.233	100°0.0	2.35	данные отсутствуют	78.07.0001015.1146	данные отсутствуют
233	1.4.233	1.4.234	80°0'0"	2.09	данные отсутствуют	78.07.0001015.1146	данные отсутствуют
234	1.4.234	1.4.235	0°0'0"	2.35	данные отсутствуют	78.07.0001015.1146	данные отсутствуют
235	1.4.235	1.4.236	27°31.4	1.08	данные отсутствуют	78.07.0001015.1149	данные отсутствуют
236	1.4.236	1.4.237	190°33.9	1.03	данные отсутствуют	78.07.0001015.1149	данные отсутствуют
237	1.4.237	1.4.238	205°53.2	1.51	данные отсутствуют	78.07.0001015.1149	данные отсутствуют
238	1.4.238	1.4.239	115°5.0	1.04	данные отсутствуют	78.07.0001015.1149	данные отсутствуют
239	1.4.239	1.4.240	182°59.1	1.25	данные отсутствуют	78.07.0001015.1138	данные отсутствуют
240	1.4.240	1.4.241	98°20.4	1.27	данные отсутствуют	78.07.0001015.1138	данные отсутствуют
241	1.4.241	1.4.242	6°26.8	1.28	данные отсутствуют	78.07.0001015.1138	данные отсутствуют
242	1.4.242	1.4.243	276°17.4	1.28	данные отсутствуют	78.07.0001015.1138	данные отсутствуют
243	1.4.243	1.4.244	117°7	2.40	данные отсутствуют	78.07.0001015.1124	данные отсутствуют
244	1.4.244	1.4.245	183°16.0	1.04	данные отсутствуют	78.07.0001015.1124	данные отсутствуют
245	1.4.245	1.4.246	101°9.3	2.8	данные отсутствуют	78.07.0001015.1124	данные отсутствуют
246	1.4.246	1.4.247	181°18.6	1.04	данные отсутствуют	78.07.0001015.1124	данные отсутствуют
247	1.4.247	1.4.248	200°26.2	3.35	данные отсутствуют	78.07.0001015.1134	данные отсутствуют
248	1.4.248	1.4.249	110°44.1	1.5	данные отсутствуют	78.07.0001015.1134	данные отсутствуют
249	1.4.249	1.4.250	20°28.2	3.58	данные отсутствуют	78.07.0001015.1134	данные отсутствуют
250	1.4.250	1.4.251	280°44.1	1.5	данные отсутствуют	78.07.0001015.1134	данные отсутствуют
251	1.4.251	1.4.252	129°39.4	1.97	данные отсутствуют	78.07.0001015.1141	данные отсутствуют
252	1.4.252	1.4.253	41°17.7	0.98	данные отсутствуют	78.07.0001015.1141	данные отсутствуют
253	1.4.253	1.4.254	108°58.2	3.02	данные отсутствуют	78.07.0001015.1141	данные отсутствуют
254	1.4.254	1.4.255	218°49.6	0.98	данные отсутствуют	78.07.0001015.1141	данные отсутствуют


 Министерство земельных и имущественных отношений Республики Дагестан Федеральное государственное учреждение «Федеральный кадастровый центр Республики Дагестан» (ИНН № 03-001-001)		ИНН № 03-001-001
Полное наименование организации	ИНН № 03-001-001	ИНН № 03-001-001

Земельный участок вид объекта недвижимости							
Лист № 10 раздела 3.1		Выдел участка раздела 3.1. 10		Выдел участка 8		Выдел участка выдела 463	
02.06.2025 № 03/001-001/2025-1166984-01				Хозяйственный номер: 78.07.0001015.3264			
1	2	3	4	5	6	7	8
253	1.10.253	1.10.254	130°29.2	1.62	данные отсутствуют	78.07.0001015.1123	данные отсутствуют
254	1.10.254	1.10.255	80°36.4	2.98	данные отсутствуют	78.07.0001015.1123	данные отсутствуют
257	1.10.257	1.10.258	310°23.8	1.67	данные отсутствуют	78.07.0001015.1123	данные отсутствуют
259	1.10.259	1.10.260	220°5.2	2.98	данные отсутствуют	78.07.0001015.1123	данные отсутствуют

 Министерство земельных и имущественных отношений Республики Дагестан Федеральное государственное учреждение «Федеральный кадастровый центр Республики Дагестан» (ИНН № 03-001-001)		ИНН № 03-001-001
Полное наименование организации	ИНН № 03-001-001	ИНН № 03-001-001

Выписка из Единого государственного реестра недвижимости об объекте недвижимости
 Описание местоположения земельного участка


Земельный участок или объект недвижимости				
Лист № 1 раздела 1.2	Всего листов раздела 1.2, 10		Всего разделов 1	Всего листов выписки: 165
02.06.2025 № ЮС 001-001/2025-11691449				
Кадастровый номер: 79:07.0010015.0204				
Сведения о характеристиках земель территории земельного участка Система координат: СК-1501				
Номер точки	Координаты, м		Описание характеристик по местности	Средняя квадратичная погрешность определения геодезических координат точек земельного участка, м
	X	Y		
1	2	3	4	5
1	97819.67	113275.69	-	0.1
2	97817.57	113270.82	-	0.1
3	97814.06	113266.1	-	0.1
4	97811.21	113260.85	-	0.1
5	97807.71	113255.15	-	0.1
6	97804.91	113249.03	-	0.1
7	97802.10	113242.80	-	0.1
8	97807.21	113221.79	-	0.1
9	97809.76	113218.88	-	0.1
10	97811.21	113216.65	-	0.1
11	97803.71	113188.74	-	0.1
12	97809.20	113171.07	-	0.1
13	97811.61	113170.45	-	0.1
14	97811.17	113168.53	-	0.1
15	97809.62	113165.1	-	0.1
16	97807.8	113167.68	-	0.1
17	97809.01	113170.83	-	0.1
18	97807.1	113170.58	-	0.1
19	97810.24	113169.79	-	0.1
20	97813.19	113168.15	-	0.1
21	97825.61	113167.83	-	0.1
22	97821.43	113167.43	-	0.1



Полное наименование организации	ИННОВАЦИОННЫЕ ТЕХНОЛОГИИ
---------------------------------	--------------------------

Лист 26

Земельный участок или объект недвижимости				
Лист № 2 раздела 1.2	Всего листов раздела 1.2, 10		Всего разделов 1	Всего листов выписки: 165
02.06.2025 № ЮС 001-001/2025-11691449				
Кадастровый номер: 79:07.0010015.0204				
1	2	3	4	5
23	96610.96	113167.07	-	0.1
24	96612.92	113166.67	-	0.1
25	96610.07	113166.37	-	0.1
26	96610.34	113165.97	-	0.1
27	96610.72	113165.74	-	0.1
28	96611.25	113165.37	-	0.1
29	96615.71	113163.4	-	0.1
30	96614.61	113159.25	-	0.1
31	96610.27	113158.72	-	0.1
32	96610.66	113160.22	-	0.1
33	96724.39	113163.3	-	0.1
34	96177.7	113171.3	-	0.1
35	96171.07	113180.72	-	0.1
36	96211.48	113194.3	-	0.1
37	96248.53	113200.55	-	0.1
38	96277.91	113212.82	-	0.1
39	96268.79	113222.91	-	0.1
40	96219.18	113231.31	-	0.1
41	96372.54	113245.67	-	0.1
42	96368.11	113260.02	-	0.1
43	96387.67	113274.65	-	0.1
44	96391.67	113275.85	-	0.1
45	96382.63	113294.19	-	0.1
46	96399.60	113303.23	-	0.1
47	96401.61	113313.94	-	0.1
48	96412.06	113329.61	-	0.1
49	96413.17	113333.22	-	0.1
50	96413.10	113336.86	-	0.1
51	96412.85	113341.79	-	0.1



Полное наименование организации	ИННОВАЦИОННЫЕ ТЕХНОЛОГИИ
---------------------------------	--------------------------


Лист 27

Земельный участок или объект недвижимости				
Лист № 1 раздела 3.5	Площадь участка/раздела 3.5, 10		Площадь раздела 3	Площадь участка/раздела 3.5/10
02.05.2025г. № 03/001/001/2025-1160914-01				
Кадастровый номер: 78.07.0010015.3264				
1	2	3	4	5
52	06412.17	113444.8	-	0.1
53	06409.91	112917.88	-	0.1
54	06407.81	113349.95	-	0.1
55	06406.81	113352.06	-	0.1
56	06403.82	113354.02	-	0.1
57	06399.11	113355.92	-	0.1
58	06382.11	113364.32	-	0.1
59	06340.58	113365.58	-	0.1
60	06333.01	113368.87	-	0.1
61	06315.2	113374.72	-	0.1
62	06312.40	113380.52	-	-
63	06310.48	113386.50	-	-
64	06306.01	113403.2	-	-
65	06312.97	113410.51	-	0.1
66	06309.11	113418.44	-	0.1
67	06306.01	113421.46	-	0.1
68	06306.63	113426.24	-	0.1
69	06305.22	113426.08	-	0.1
70	06302.95	113431	-	0.1
71	06303.11	113436.21	-	0.1
72	06302.16	113467.7	-	0.1
73	06301.27	113465.99	-	0.1
74	06294.77	113461.99	-	0.1
75	06291.41	113460.04	-	0.1
76	06291.20	113396.79	-	0.1
77	06279.43	113353.67	-	0.1
78	06278.62	113353.15	-	0.1
79	06278.51	113353.67	-	-
80	06278.70	113351.29	-	-

 <p>ФЕДЕРАЛЬНОЕ АГЕНТСТВО ТЕХНИЧЕСКОГО РЕГУЛИРОВАНИЯ И МЕТРОЛОГИИ</p>	<p>ФЕДЕРАЛЬНОЕ АГЕНТСТВО ТЕХНИЧЕСКОГО РЕГУЛИРОВАНИЯ И МЕТРОЛОГИИ</p> <p>Федеральное агентство технического регулирования и метрологии</p> <p>ИНСТРУМЕНТ РАБОТЫ С НЕДВИЖИМОСТЬЮ</p> <p>Создано в 2018 году</p>	ИНДИВИДУАЛЬНЫЙ ФУНКЦИОНАЛ
--	---	---------------------------

Лист 28

Земельный участок или объект недвижимости				
Лист № 4 раздела 3.5	Площадь участка/раздела 3.5, 10		Площадь раздела 3	Площадь участка/раздела 3.5/10
02.05.2025г. № 03/001/001/2025-1160914-01				
Кадастровый номер: 78.07.0010015.3264				
1	2	3	4	5
81	06275.12	113348.17	-	-
82	06271.05	113339.90	-	-
83	06272.14	113339.12	-	-
84	06270.2	113333.79	-	-
85	06268.42	113333.4	-	-
86	06263.79	113324.79	-	-
87	06260.96	113313.4	-	-
88	06257.48	113305.3	-	-
89	06250.68	113287.13	-	-
90	06240.27	113280.28	-	-
91	06240.85	113278.82	-	-
92	06233.70	113276.81	-	-
93	06228.48	113270.84	-	-
94	06222.63	113236.4	-	-
95	06210.32	113232.7	-	-
96	06185.26	113220.02	-	-
97	06154.80	113213.70	-	-
98	06144.40	113208.56	-	-
99	06131.69	113200.98	-	-
100	06128.91	113200.76	-	-
101	06122.18	113199.2	-	-
102	06117.21	113198.14	-	-
103	06102.17	113196.42	-	-
104	06098.52	113193.83	-	-
105	06093.45	113185.3	-	-
106	06061.80	113187.76	-	-
107	06023.2	113182.6	-	-
108	06019.69	113176.57	-	-
109	05982.95	113174.28	-	-

 <p>ФЕДЕРАЛЬНОЕ АГЕНТСТВО ТЕХНИЧЕСКОГО РЕГУЛИРОВАНИЯ И МЕТРОЛОГИИ</p>	<p>ФЕДЕРАЛЬНОЕ АГЕНТСТВО ТЕХНИЧЕСКОГО РЕГУЛИРОВАНИЯ И МЕТРОЛОГИИ</p> <p>Федеральное агентство технического регулирования и метрологии</p> <p>ИНСТРУМЕНТ РАБОТЫ С НЕДВИЖИМОСТЬЮ</p> <p>Создано в 2018 году</p>	ИНДИВИДУАЛЬНЫЙ ФУНКЦИОНАЛ
--	---	---------------------------


Лист 29

Муниципальный заказ на оказание услуг				
наименование заказчика				
Лист № 3 раздела 3.5	Полом исполнения 3.5. 10		Полом раздела 3	Полом исполнения 3.5.1
02.05.2025г. № 15/001-001/2025-1160914-01		78.07.0010015.3261		
Хозяйственный номер		78.07.0010015.3261		
1	2	3	4	5
110	09858.91	113217.59	-	-
111	09858.07	113217.54	-	-
112	09857.23	113217.3	-	-
113	09856.4	113217.07	-	-
114	09855.56	113217.46	-	-
115	09854.72	113217.36	-	-
116	09853.88	113217.47	-	-
117	09853.04	113217.60	-	-
118	09852.2	113217.55	-	-
119	09851.36	113217.58	-	-
120	09850.53	113217.65	-	-
121	09849.69	113217.72	-	-
122	09848.86	113217.81	-	-
123	09848.02	113217.91	-	-
124	09847.19	113218.03	*	*
125	09846.36	113218.16	-	-
126	09845.51	113218.3	-	-
127	09844.71	113218.45	-	-
128	09843.89	113218.62	-	-
129	09843.07	113218.3	-	-
130	09842.25	113218.69	-	-
131	09841.44	113218.3	-	-
132	09840.63	113219.41	-	-
133	09839.82	113219.64	-	-
134	09839.02	113219.88	-	-
135	09838.22	113220.14	*	*
136	09837.42	113220.41	-	-
137	09836.63	113220.69	-	-
138	09835.83	113220.98	-	-

 <p>МИНИСТЕРСТВО ОБРАЗОВАНИЯ И НАУКИ РЕСПУБЛИКИ ТЮМЕНЬ Управление государственного заказа</p>	ИНДИВИДУАЛЬНЫЙ ФИЗИЧЕСКИЙ
Итого выполненных работ/услуг	Итого выполненных работ/услуг

Лист 30

Муниципальный заказ на оказание услуг				
наименование заказчика				
Лист № 6 раздела 3.5	Полом исполнения 3.5. 10		Полом раздела 3	Полом исполнения 3.5.1
02.05.2025г. № 15/001-001/2025-1160914-01		78.07.0010015.3261		
Хозяйственный номер		78.07.0010015.3261		
1	2	3	4	5
139	09835.06	113221.28	-	-
140	09834.29	113221.41	-	-
141	09833.55	113222.23	-	-
142	09832.85	113223.3	-	-
143	09832.12	113223.72	-	-
144	09831.42	113224.75	-	-
145	09830.74	113225.66	-	-
146	09830.09	113227.3	-	-
147	09829.44	113228.05	-	-
148	09828.79	113229.83	-	-
149	09828.17	113231.38	-	-
150	09827.58	113233.58	-	-
151	09827.03	113235.70	-	-
152	09826.44	113237.3	-	-
153	09825.91	113239.22	*	*
154	09825.41	113241.44	-	-
155	09824.94	113243.67	-	-
156	09824.51	113245.91	-	-
157	09824.1	113248.15	-	-
158	09823.63	113250.39	-	-
159	09823.19	113252.65	-	-
160	09822.78	113254.93	-	-
161	09822.38	113257.23	-	-
162	09821.99	113259.54	-	-
163	09821.61	113261.86	-	-
164	09821.24	113264.19	*	*
165	09820.88	113266.53	-	-
166	09820.53	113268.88	-	-
167	09820.19	113271.23	-	-

 <p>МИНИСТЕРСТВО ОБРАЗОВАНИЯ И НАУКИ РЕСПУБЛИКИ ТЮМЕНЬ Управление государственного заказа</p>	ИНДИВИДУАЛЬНЫЙ ФИЗИЧЕСКИЙ
Итого выполненных работ/услуг	Итого выполненных работ/услуг

Лист 11

Земельный участок или объект недвижимости					
Лист № 7 раздела 3.5		Площадь участка/раздела 3.5, 10		Площадь раздела 3	Площадь участка/раздела 3/5
02.05.2025 № 10/001-001/2025-1160914-01					
Кадастровый номер		78.07.0010015.3261			
1	2	3	4	5	6
168	05845.53	113257.09	-	-	-
169	05845.20	113257.29	-	-	-
170	05844.99	113257.09	-	-	-
171	05844.71	113257.99	-	-	-
172	05844.47	113258.3	-	-	-
173	05844.22	113258.61	-	-	-
174	05843.98	113258.95	-	-	-
175	05843.73	113259.24	-	-	-
176	05843.5	113258.97	-	-	-
177	05843.27	113259.8	-	-	-
178	05843.04	113260.23	-	-	-
179	05840.92	113266.23	-	-	-
180	05830.62	113266.02	-	-	-
181	05830.38	113266.91	-	-	-
182	05830.1	113269.81	-	-	-
183	05830.04	113270.71	-	-	-
184	05830.02	113271.63	-	-	-
185	05830.83	113272.54	-	-	-
186	05830.76	113273.46	-	-	-
187	05830.70	113274.38	-	-	-
188	05830.79	113275.3	-	-	-
189	05830.84	113276.21	-	-	-
190	05830.91	113277.15	-	-	-
191	05830.03	113278.04	-	-	-
192	05830.71	113278.94	-	-	-
193	05830.41	113279.84	-	-	-
194	05830.64	113280.75	-	-	-
195	05830.01	113281.65	-	-	-
196	05830.2	113282.56	-	-	-

 <p>МИНИСТЕРСТВО ЛАНДШАФТНОГО УСТРОЙСТВА И ГОРОДСКОГО ХОЗЯЙСТВА РЕСПУБЛИКИ БЕЛАРУСЬ Учреждение: ГОСУДАРСТВЕННЫЙ ЦЕНТР ЗАДАЧ ИТЕРАКТИВНОГО УПРАВЛЕНИЯ Земельный участок № 10/001-001/2025-1160914-01</p>	ИНДИВИДУАЛЬНЫЙ ФИЗИЧЕСКИЙ
Полное наименование заказчика	ИНДИВИДУАЛЬНЫЙ ФИЗИЧЕСКИЙ

Лист 12

Земельный участок или объект недвижимости					
Лист № 8 раздела 3.5		Площадь участка/раздела 3.5, 10		Площадь раздела 3	Площадь участка/раздела 3/5
02.05.2025 № 10/001-001/2025-1160914-01					
Кадастровый номер		78.07.0010015.3261			
1	2	3	4	5	6
197	05840.54	113283.84	-	-	-
198	05840.3	113284.18	-	-	-
199	05841.7	113285.01	-	-	-
200	05841.73	113285.82	-	-	-
201	05842.19	113286.62	-	-	-
202	05842.68	113287.48	-	-	-
203	05843.2	113288.35	-	-	-
204	05843.78	113288.89	-	-	-
205	05844.33	113288.8	-	-	-
206	05844.86	113290.29	-	-	-
207	05845.57	113290.96	-	-	-
208	05846.23	113291.8	-	-	-
209	05846.91	113292.22	-	-	-
210	05851.50	113296.26	-	-	0.1
211	05847.84	113299.4	-	-	0.1
212	05844.59	113298.87	-	-	0.1
213	05841.28	113290.83	-	-	0.1
214	05830.97	113284.86	-	-	0.1
1	05830.67	113273.69	-	-	0.1
3	05835.12	113288.26	-	-	0.1
2	05820.70	112565.85	-	-	0.1
3	05825.59	112569.76	-	-	0.1
4	05830.73	112567.17	-	-	0.1
1	05828.12	112552.26	-	-	0.1
1	06176.4	113191.65	-	-	-
2	06171.44	113203.89	-	-	-
3	06173.13	113204.72	-	-	-
4	06171.88	113207.87	-	-	-
5	06164.95	113201.65	-	-	-

 <p>МИНИСТЕРСТВО ЛАНДШАФТНОГО УСТРОЙСТВА И ГОРОДСКОГО ХОЗЯЙСТВА РЕСПУБЛИКИ БЕЛАРУСЬ Учреждение: ГОСУДАРСТВЕННЫЙ ЦЕНТР ЗАДАЧ ИТЕРАКТИВНОГО УПРАВЛЕНИЯ Земельный участок № 10/001-001/2025-1160914-01</p>	ИНДИВИДУАЛЬНЫЙ ФИЗИЧЕСКИЙ
Полное наименование заказчика	ИНДИВИДУАЛЬНЫЙ ФИЗИЧЕСКИЙ


Лист 31

Земельный участок вид объекта недвижимости					
Лист № 9 плана 3.3		План участка плана 3.3 10		План участка 3	План участка плана 467
02.06.2026 № ИУ01-061/2025-116091491					
Кадастровый номер 78.07.0010015.3261					
1	2	3	4	5	
6	86163.73	113203.99	-	-	
7	86179.32	113201.47	-	-	
8	86199.7	113201.14	-	-	
9	86156.07	113199.26	-	-	
10	86175.24	113196.55	-	-	
11	86158.46	113196.12	-	-	
12	86160.37	113185.96	-	-	
1	86176.4	113191.65	-	-	
1	86200.31	113270.99	-	-	
2	86270.10	113270.99	-	-	
3	86258.10	113269.8	-	-	
4	86260.31	113269.8	-	-	
1	86260.31	113270.99	-	-	
1	86237.93	113299.8	-	0.1	
2	86270.17	113296.90	-	0.1	
3	86270.73	113290.62	-	0.1	
4	86270.27	113160.54	-	0.1	
1	86272.93	113199.3	-	0.1	
1	86270.26	113307.96	-	0.1	
2	86270.12	113300.28	-	0.1	
3	86277.88	113309.11	-	0.1	
4	86270.02	113307.83	-	0.1	
1	86279.26	113307.96	-	0.1	
1	86324.88	113317.94	-	0.1	
2	86325.26	113316.04	-	0.1	
3	86327.71	113316.52	-	0.1	
4	86327.32	113316.42	-	0.1	
1	86324.88	113317.94	-	0.1	
2	86324.78	113324.32	-	0.1	


 ФЕДЕРАЛЬНОЕ АГЕНТСТВО ТЕХНИЧЕСКОГО РЕГУЛИРОВАНИЯ И ТЕХНИЧЕСКОГО РЕГУЛИРОВАНИЯ ТЕХНИЧЕСКОГО РЕГУЛИРОВАНИЯ ТЕХНИЧЕСКОГО РЕГУЛИРОВАНИЯ (Техническое регулирование)	ИНДИВИДУАЛЬНЫЙ ФИЗИЧЕСКИЙ
---	---------------------------


Лист 34


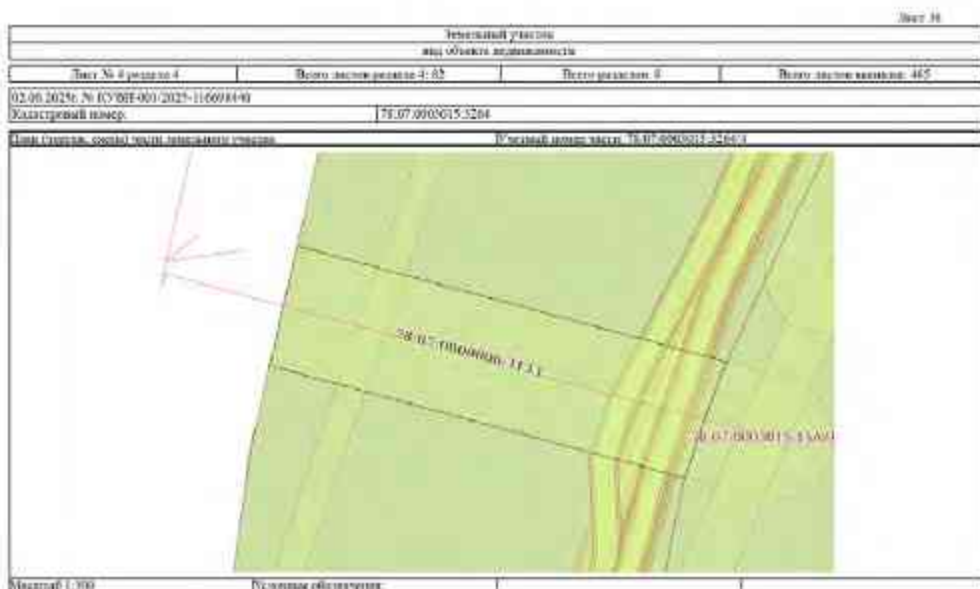
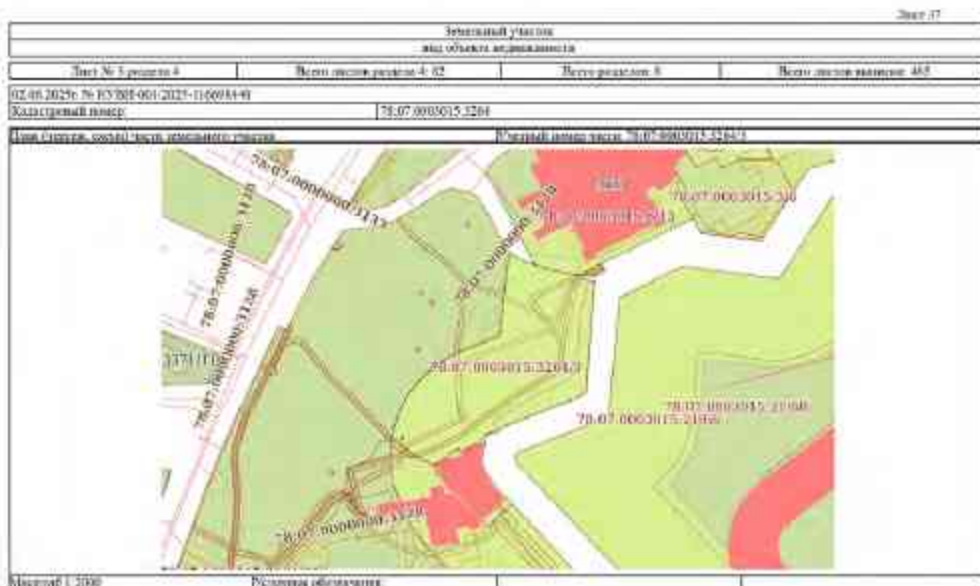
Земельный участок вид объекта недвижимости					
Лист № 10 плана 3.3		План участка плана 3.3 10		План участка 3	План участка плана 467
02.06.2026 № ИУ01-061/2025-116091491					
Кадастровый номер 78.07.0010015.3261					
1	2	3	4	5	
2	86153.23	113325.73	-	0.1	
3	86230.14	113324.56	-	0.1	
4	86170.64	113323.16	-	0.1	
1	86173.18	113326.53	-	0.1	
1	86177.44	113317.40	-	0.1	
2	86210.10	113316.25	-	0.1	
3	86326.92	113316.82	-	0.1	
4	86326.18	113316.17	-	0.1	
1	86327.44	113317.40	-	0.1	
1	86302.98	113312.44	-	0.1	
2	86090.10	113344.36	-	0.1	
3	86195.00	113345.41	-	0.1	
4	86192.83	113343.47	-	0.1	
1	86193.88	113342.44	-	0.1	


 ФЕДЕРАЛЬНОЕ АГЕНТСТВО ТЕХНИЧЕСКОГО РЕГУЛИРОВАНИЯ И ТЕХНИЧЕСКОГО РЕГУЛИРОВАНИЯ ТЕХНИЧЕСКОГО РЕГУЛИРОВАНИЯ ТЕХНИЧЕСКОГО РЕГУЛИРОВАНИЯ (Техническое регулирование)	ИНДИВИДУАЛЬНЫЙ ФИЗИЧЕСКИЙ
---	---------------------------

Выписка из Единого государственного реестра недвижимости об объекте недвижимости
Сведения о части земельного участка

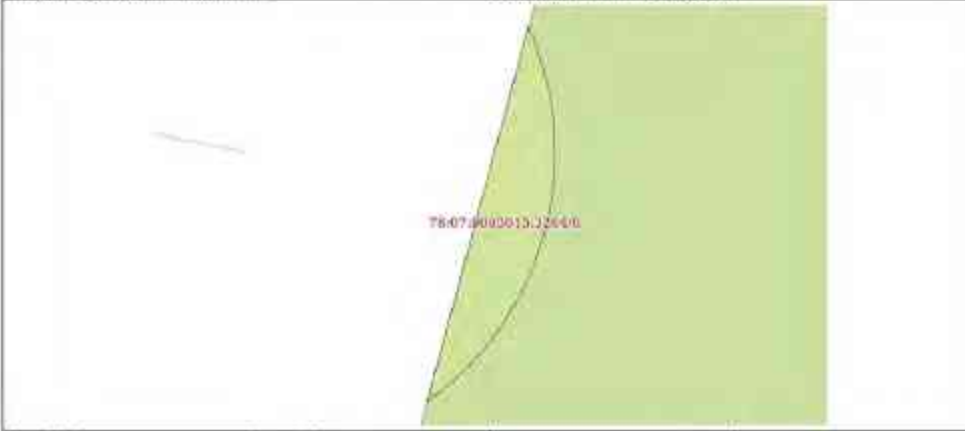
Земельный участок или объект недвижимости			
Лист № 1 раздела 4	Всего листов раздела 4: 22	Листы раздела 4	Всего листов выписки: 165
02.05.2025 № 03/001/001/2025/116693490			
Административный номер:		75.07.0010015.3264	
Часть земельного участка, сведения о которой внесены в Единый государственный реестр недвижимости		Идентификационный номер части: 75.07.0010015.3264.1	
			
Масштаб: 1:30	Данные об объекте		
 Федеральное агентство по техническому регулированию и метрологии Федеральное бюро кадастровых данных Федеральное государственное учреждение «Федеральное бюро кадастровых данных» Федеральное государственное учреждение «Федеральное бюро кадастровых данных» Федеральное государственное учреждение «Федеральное бюро кадастровых данных»		ИНН: 75-07-0010015 ОГРН: 750700100153264	


Земельный участок или объект недвижимости			
Лист № 2 раздела 4	Всего листов раздела 4: 22	Листы раздела 4	Всего листов выписки: 165
02.05.2025 № 03/001/001/2025/116693490			
Административный номер:		75.07.0010015.3264	
Часть земельного участка, сведения о которой внесены в Единый государственный реестр недвижимости		Идентификационный номер части: 75.07.0010015.3264.2	
			
Масштаб: 1:30	Данные об объекте		
 Федеральное агентство по техническому регулированию и метрологии Федеральное бюро кадастровых данных Федеральное государственное учреждение «Федеральное бюро кадастровых данных» Федеральное государственное учреждение «Федеральное бюро кадастровых данных» Федеральное государственное учреждение «Федеральное бюро кадастровых данных»		ИНН: 75-07-0010015 ОГРН: 750700100153264	


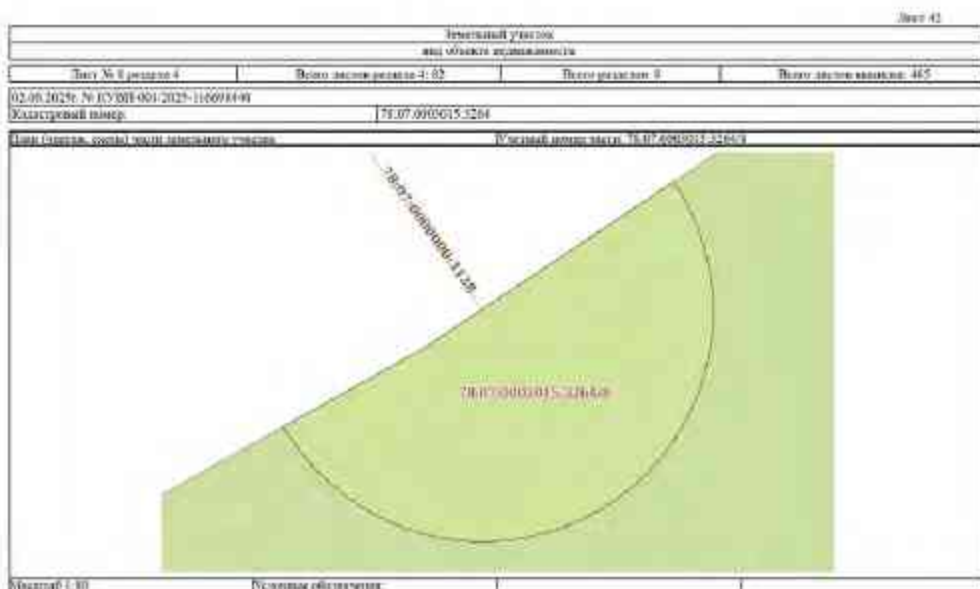
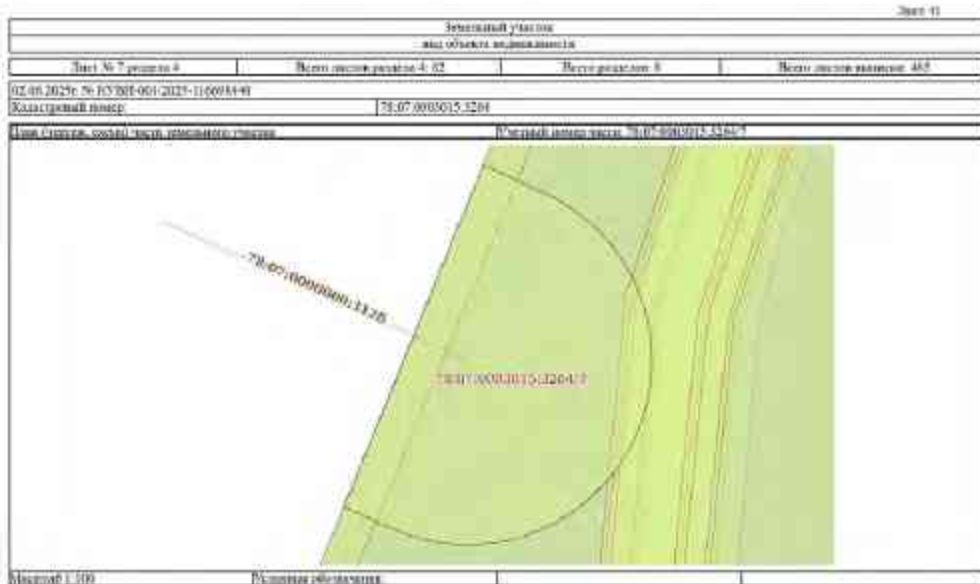



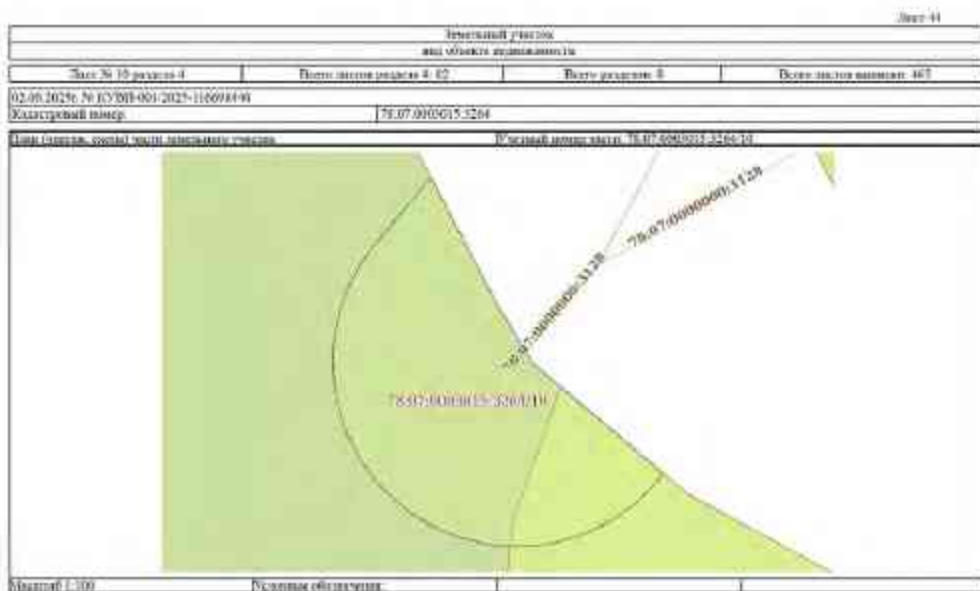
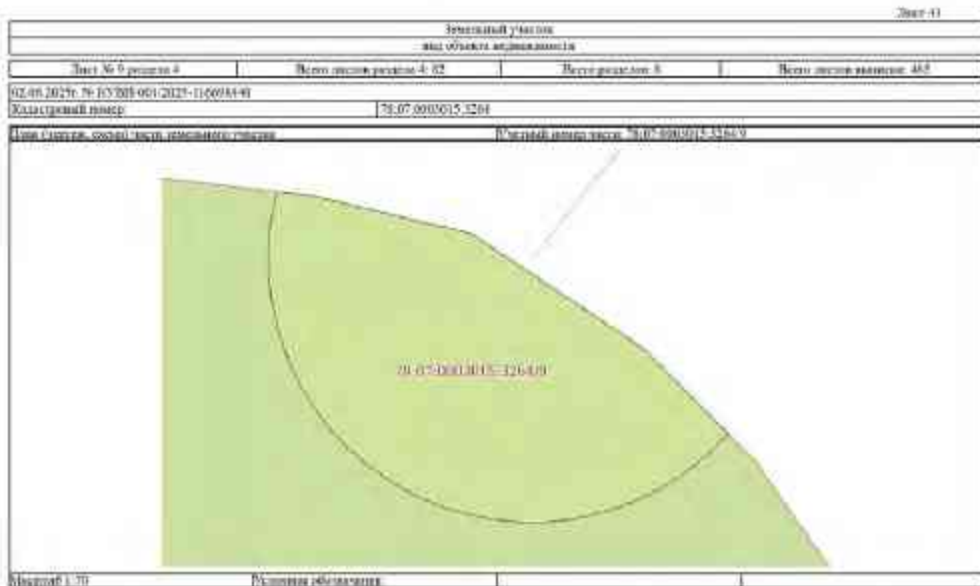
Земельный участок или объект недвижимости			
Лист № 7 раздела 4	Высота здания/зданий: 4: 02	Высота здания: 0	Высота здания/зданий: 405
02.05.2025г. № ИС/001-001/2025-1160914-01			
Кадастровый номер:		78:07:0030015:3204	
Линия (линии, зоны) учета недвижимости: нет/есть		Исходный кадастровый номер: 78:07:0030015:3204-1	
			
Масштаб: 1:40	Планировочное обозначение:		


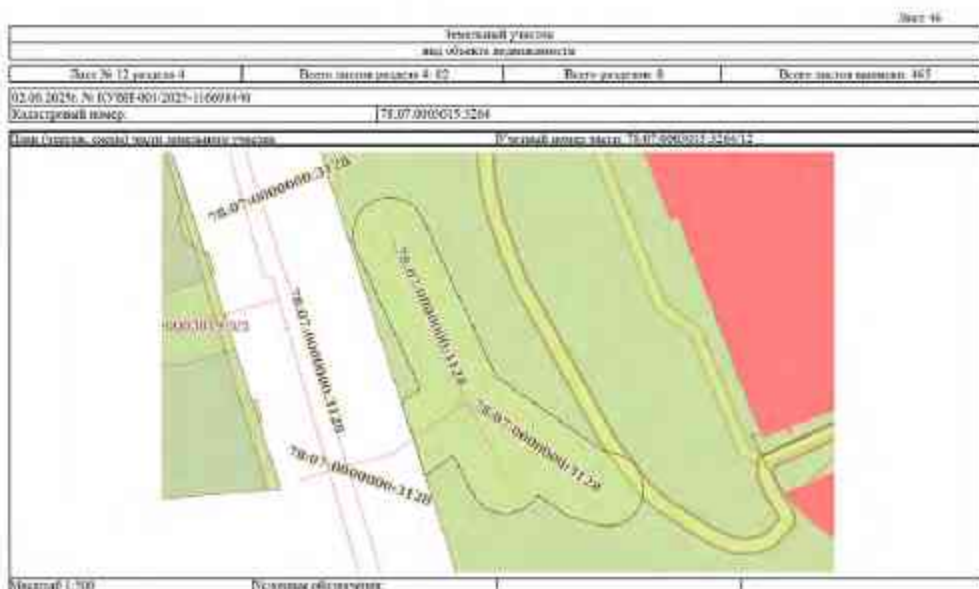
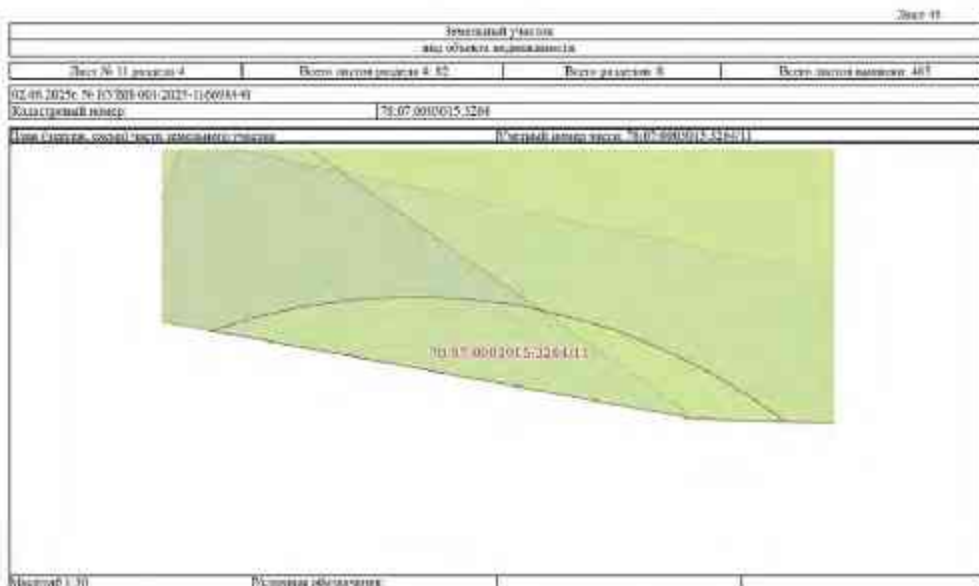
	ДОКУМЕНТ ПОДЛИННО КОПИЮ НЕ ПРИЗНАЮТ Ссылка: ИС/001-001/2025-1160914-01 Номер: ФЕДЕРАЛЬНОЕ АГЕНТСТВО ТЕХНИЧЕСКОГО РЕГУЛИРОВАНИЯ И ТЕХНИЧЕСКОГО НАДЗОРА Регистрационный номер: ИС/001-001/2025-1160914-01	ИНДИВИДУАЛЬНЫЙ ФИЛИАЛ
ИДЕНТИФИКАЦИОННОЕ ОБЪЕКТНОСТЬ		ИДЕНТИФИКАЦИОННОЕ ОБЪЕКТНОСТЬ


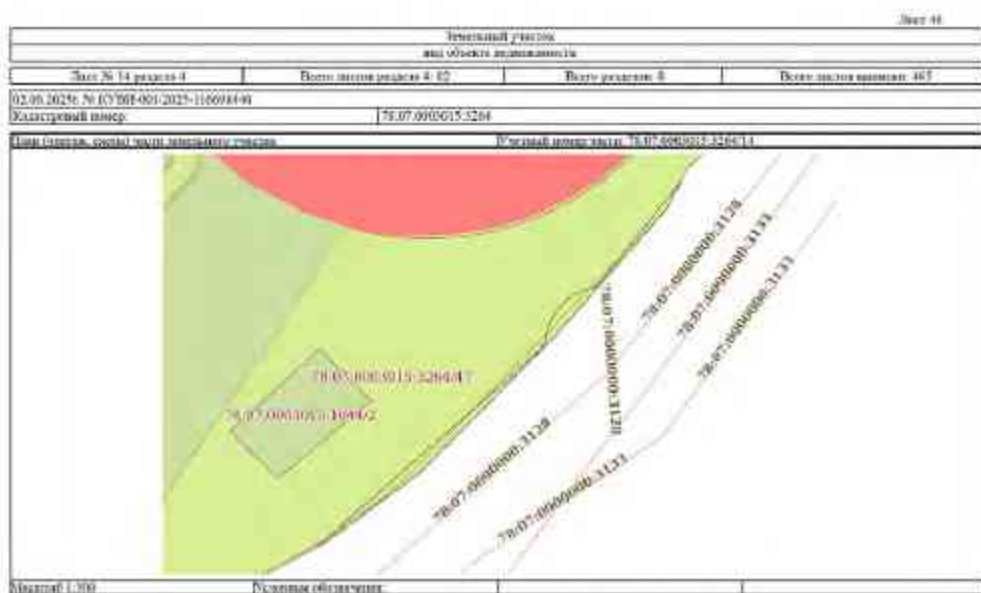

Земельный участок или объект недвижимости			
Лист № 8 раздела 4	Высота здания/зданий: 4: 02	Высота здания: 0	Высота здания/зданий: 405
02.05.2025г. № ИС/001-001/2025-1160914-01			
Кадастровый номер:		78:07:0030015:3204	
Линия (линии, зоны) учета недвижимости: нет/есть		Исходный кадастровый номер: 78:07:0030015:3204-1	
			
Масштаб: 1:40	Планировочное обозначение:		

	ДОКУМЕНТ ПОДЛИННО КОПИЮ НЕ ПРИЗНАЮТ Ссылка: ИС/001-001/2025-1160914-01 Номер: ФЕДЕРАЛЬНОЕ АГЕНТСТВО ТЕХНИЧЕСКОГО РЕГУЛИРОВАНИЯ И ТЕХНИЧЕСКОГО НАДЗОРА Регистрационный номер: ИС/001-001/2025-1160914-01	ИНДИВИДУАЛЬНЫЙ ФИЛИАЛ
ИДЕНТИФИКАЦИОННОЕ ОБЪЕКТНОСТЬ		ИДЕНТИФИКАЦИОННОЕ ОБЪЕКТНОСТЬ



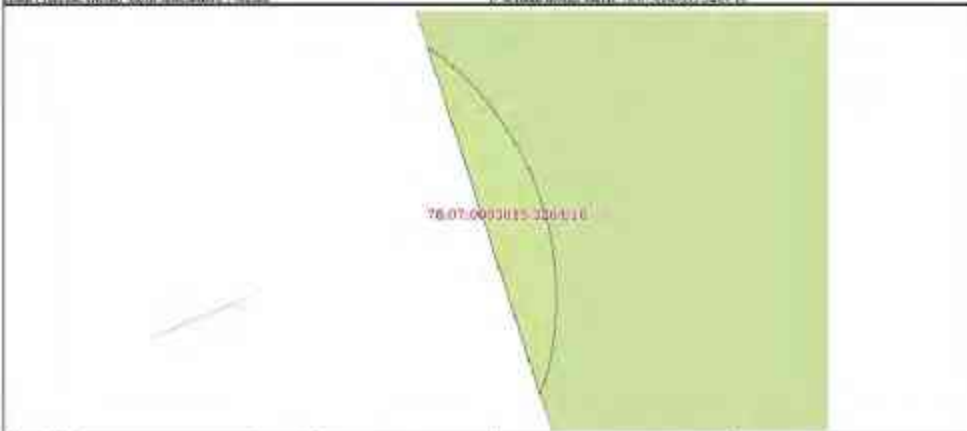







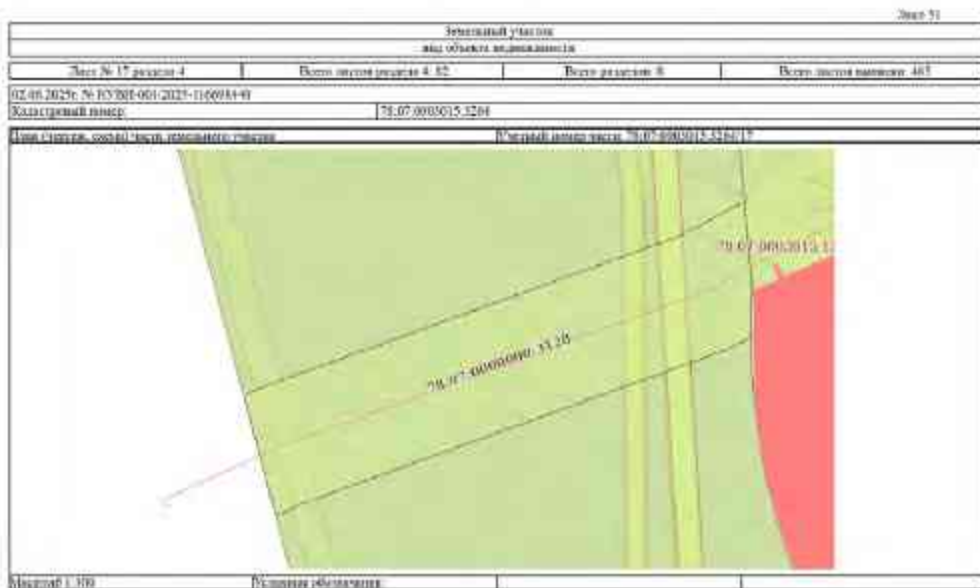




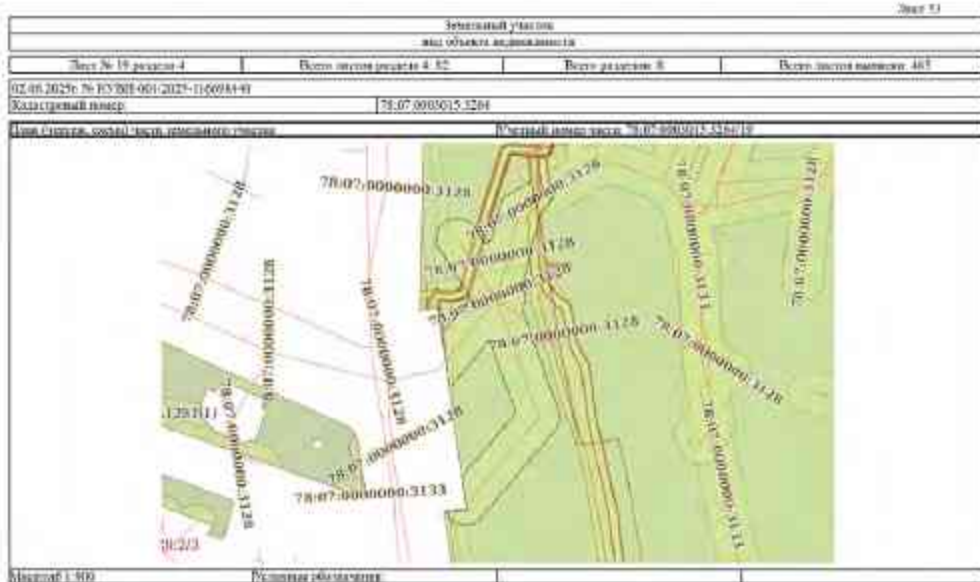
Земельный участок или объект недвижимости			
Лист № 14 раздела 4	Всего листов раздела 4: 82	Всего разделов: 8	Всего листов выписки: 467
02.06.2025г. № ИУ/001-001/2025-1160914-01			
Кадастровый номер:		78.07.000015.3204	
Цель: продажа, аренда, залог, ипотека, аренда		Исходный кадастровый номер: 78.07.000015.3204/15	
			
Масштаб: 1:30	Планинг обозначения		

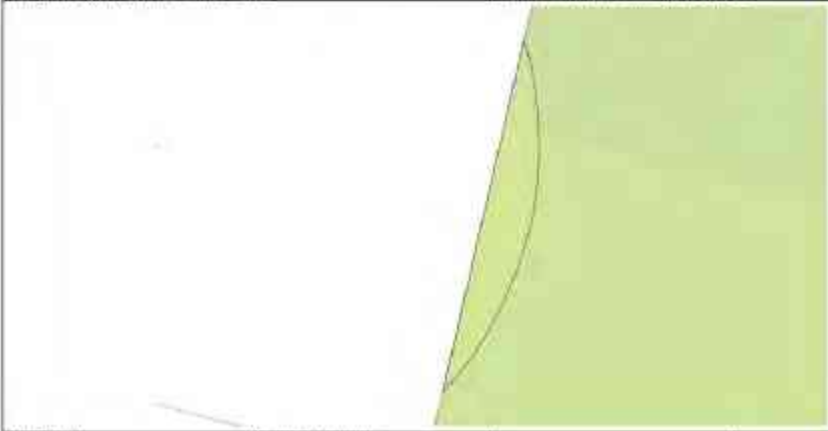
ПЕЧАТЬ ЗАКОННОГО ПРЕДСТАВИТЕЛЯ	 ДОКУМЕНТ ПОДПИСАН ЗАКОННЫМ ПРЕДСТАВИТЕЛЕМ Сторона: ИПОТЕКА/ЗАЛОГ/АРЕНДА/ПРОДАЖА Имя: ФЕДЕРАЛЬНОЕ АГЕНТСТВО ГОСУДАРСТВЕННОЙ ИТЕРАРИИ, САДАНТА, ПЛАНИРОВАНИЯ Дата: 02.06.2025г. 15:05:00	ИНДИВИДУАЛЬНЫЙ ФИЛИАЛ
--------------------------------	---	-----------------------

Земельный участок или объект недвижимости			
Лист № 14 раздела 4	Всего листов раздела 4: 82	Всего разделов: 8	Всего листов выписки: 467
02.06.2025г. № ИУ/001-001/2025-1160914-01			
Кадастровый номер:		78.07.000015.3204	
Цель: продажа, аренда, залог, ипотека, аренда		Исходный кадастровый номер: 78.07.000015.3204/16	
			
Масштаб: 1:30	Планинг обозначения		


ПЕЧАТЬ ЗАКОННОГО ПРЕДСТАВИТЕЛЯ	 ДОКУМЕНТ ПОДПИСАН ЗАКОННЫМ ПРЕДСТАВИТЕЛЕМ Сторона: ИПОТЕКА/ЗАЛОГ/АРЕНДА/ПРОДАЖА Имя: ФЕДЕРАЛЬНОЕ АГЕНТСТВО ГОСУДАРСТВЕННОЙ ИТЕРАРИИ, САДАНТА, ПЛАНИРОВАНИЯ Дата: 02.06.2025г. 15:05:00	ИНДИВИДУАЛЬНЫЙ ФИЛИАЛ
--------------------------------	---	-----------------------





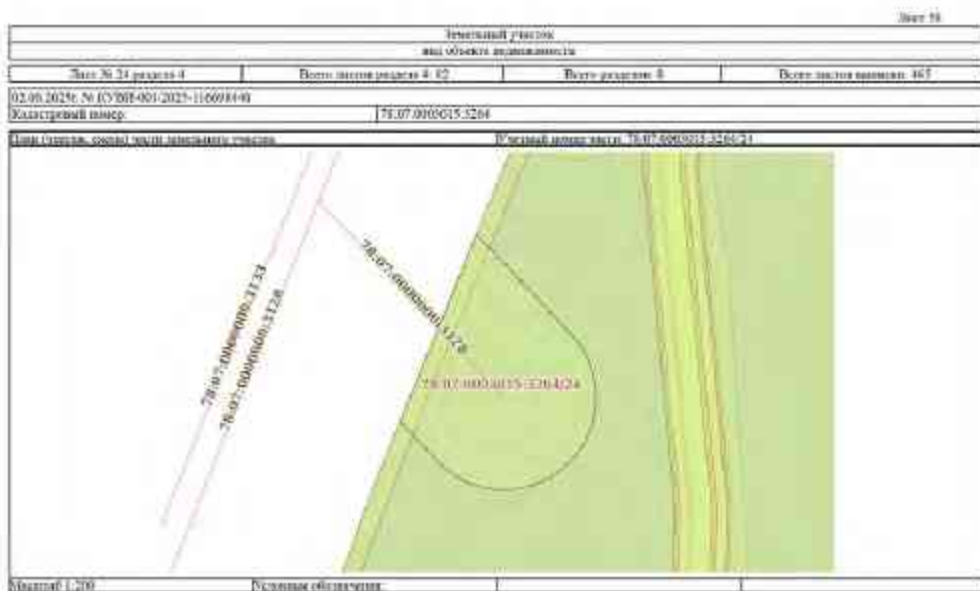
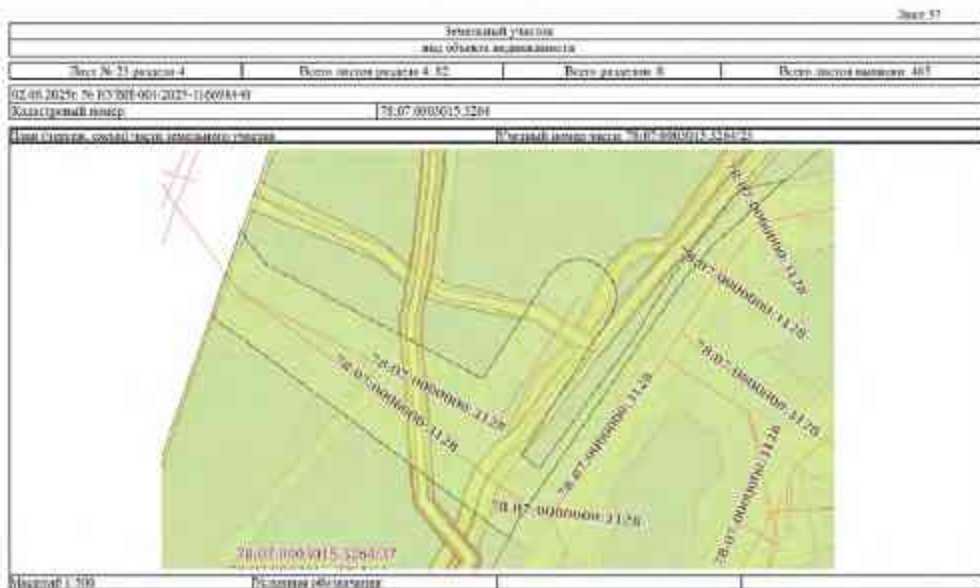



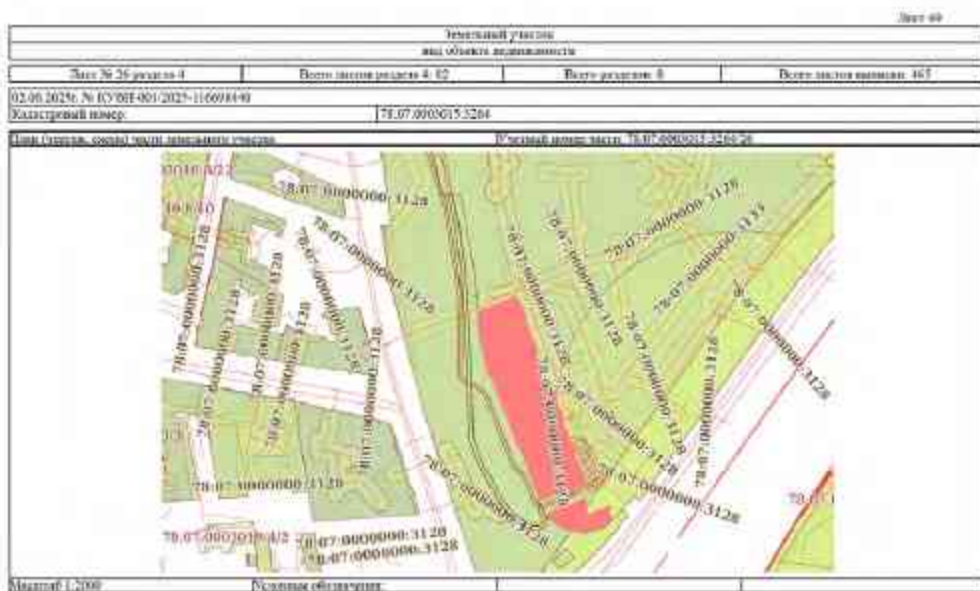

Земельный участок или объект недвижимости			
Лист № 22 раздела 4	Всего листов раздела 4: 82	Всего разделов: 8	Всего листов выносов: 467
02.06.2025г. № КУ001-001/2025-1160914-9			
Кадастровый номер:		78.07.0030315.3204	
Цель приема, способ учета недвижимости: оценка		Исходный кадастровый номер: 78.07.0030315.3204-21	
			
Масштаб 1:30	Планишый обозначения		


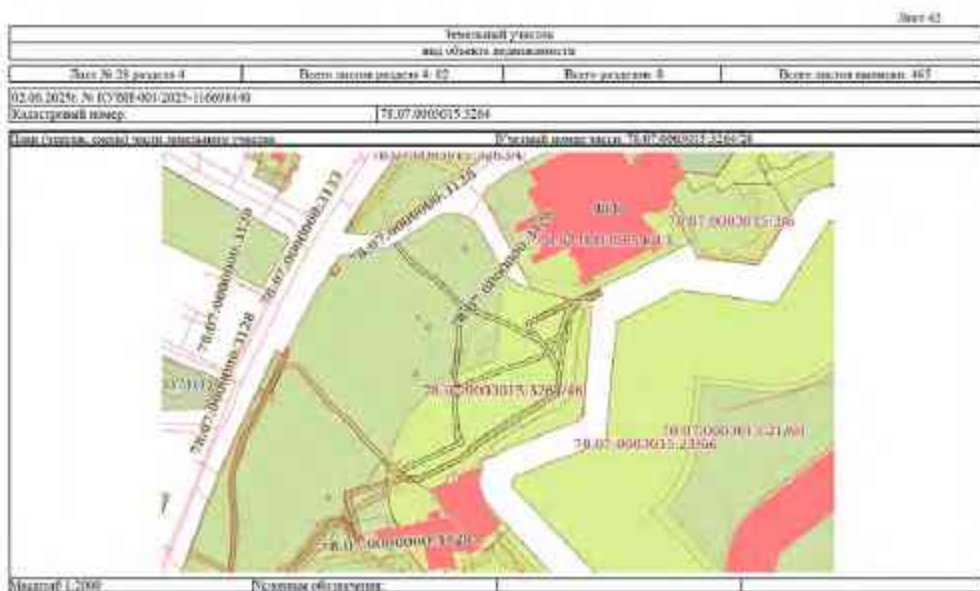
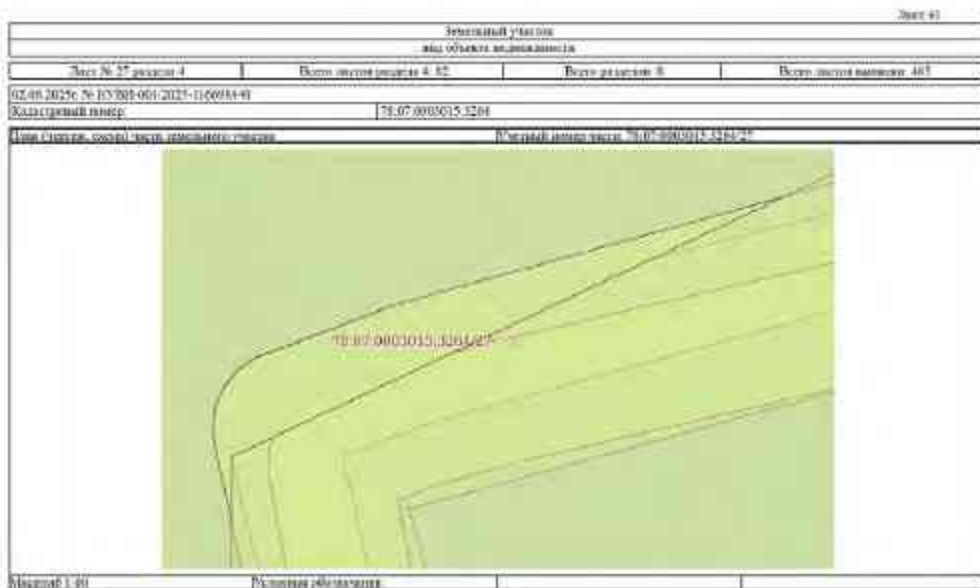
	 <p>ДОКУМЕНТ ПОДЛИННОСТИ ИНФОРМАЦИОННО-ТЕХНИЧЕСКОЕ ОПИСАНИЕ Содержит сведения о государственном кадастре недвижимости Выдан: ФЕДЕРАЛЬНОМУ АГЕНТСТВУ ТЕХНИЧЕСКОГО РЕГУЛИРОВАНИЯ И ТЕХНИЧЕСКОГО НАДЗОРА Датирован: 02.06.2025г. 10:30:00</p>	
ПОЛНОЕ НАИМЕНОВАНИЕ ЗАКАЗЧИКА		ИНДИВИДУАЛЬНЫЙ ФИЛИАЛ


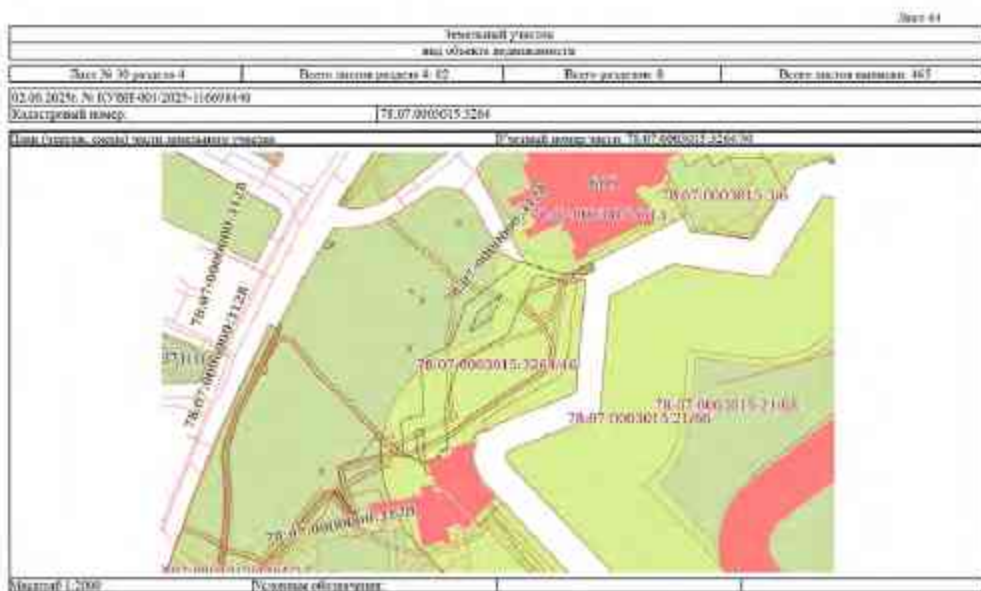
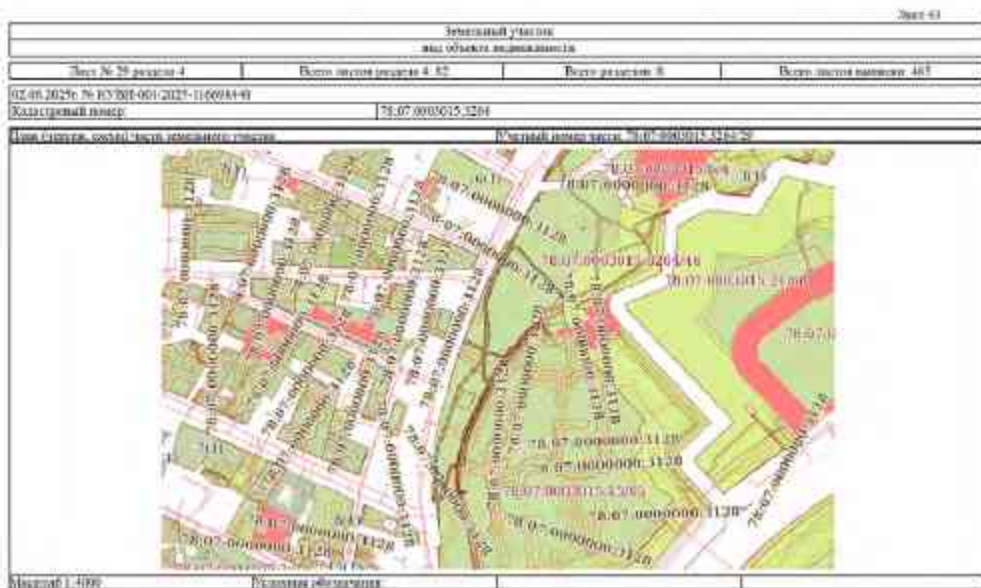
Земельный участок или объект недвижимости			
Лист № 22 раздела 4	Всего листов раздела 4: 82	Всего разделов: 8	Всего листов выносов: 467
02.06.2025г. № КУ001-001/2025-1160914-9			
Кадастровый номер:		78.07.0030315.3204	
Цель приема, способ учета недвижимости: оценка		Исходный кадастровый номер: 78.07.0030315.3204-22	
			
Масштаб 1:300	Планишый обозначения		




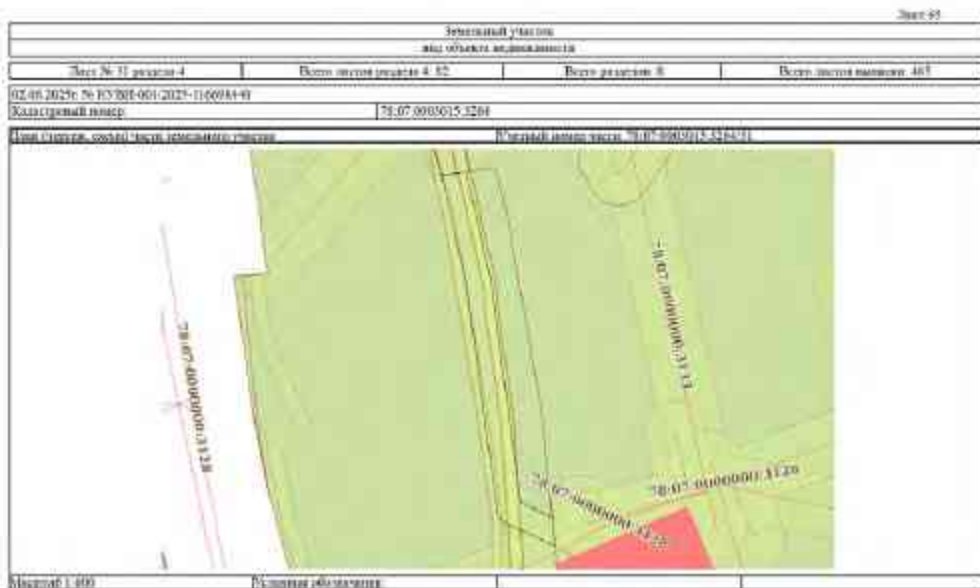
	 <p>ДОКУМЕНТ ПОДЛИННОСТИ ИНФОРМАЦИОННО-ТЕХНИЧЕСКОЕ ОПИСАНИЕ Содержит сведения о государственном кадастре недвижимости Выдан: ФЕДЕРАЛЬНОМУ АГЕНТСТВУ ТЕХНИЧЕСКОГО РЕГУЛИРОВАНИЯ И ТЕХНИЧЕСКОГО НАДЗОРА Датирован: 02.06.2025г. 10:30:00</p>	
ПОЛНОЕ НАИМЕНОВАНИЕ ЗАКАЗЧИКА		ИНДИВИДУАЛЬНЫЙ ФИЛИАЛ


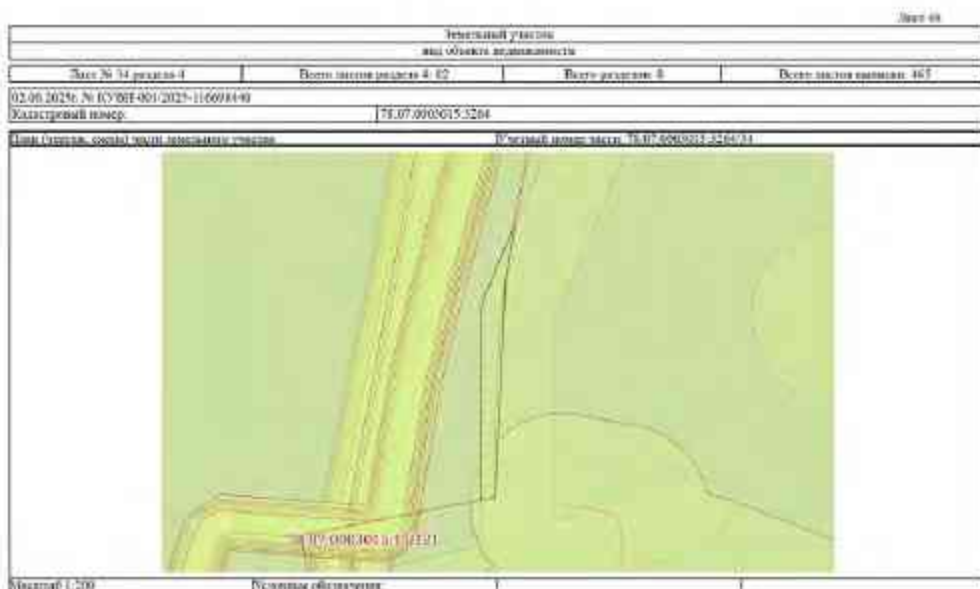

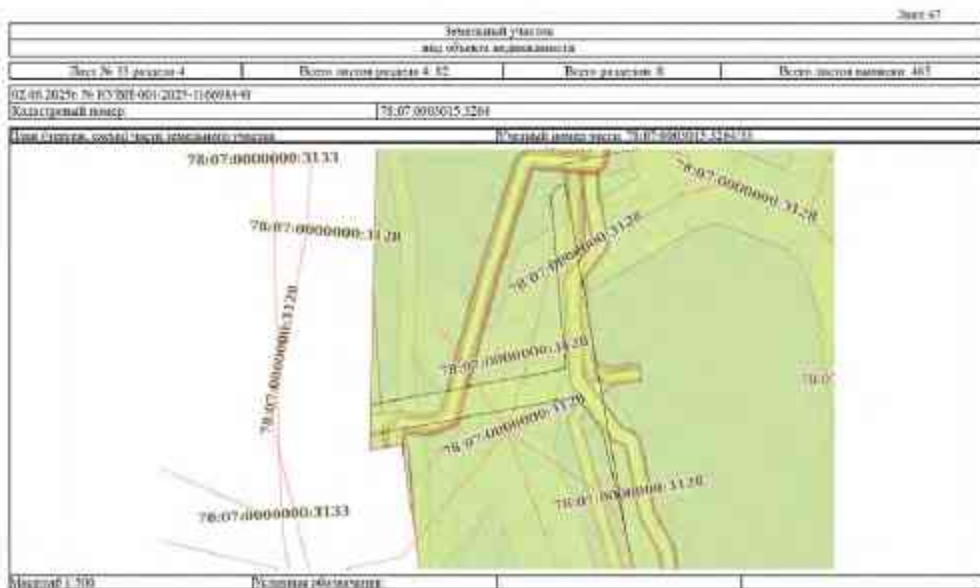



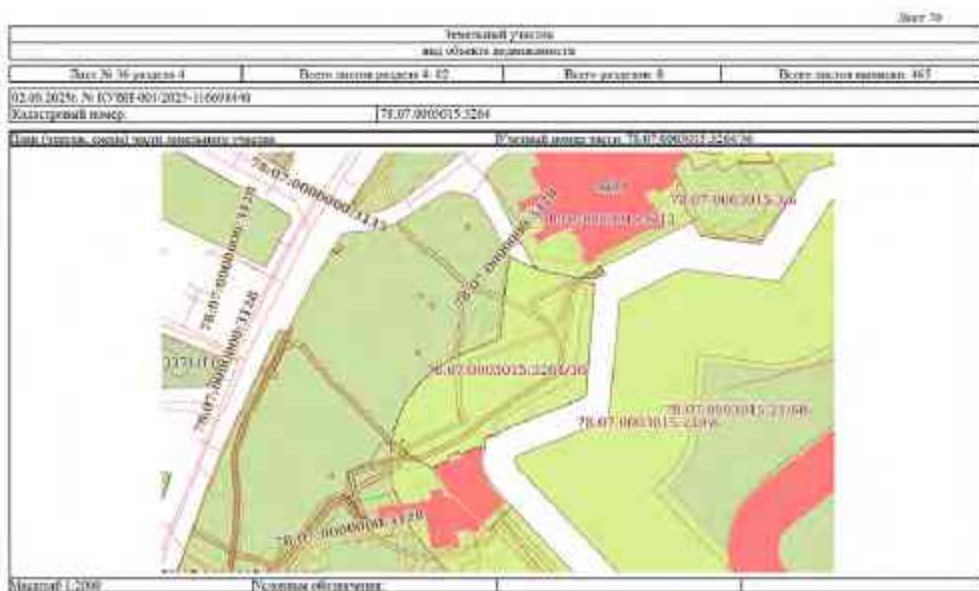




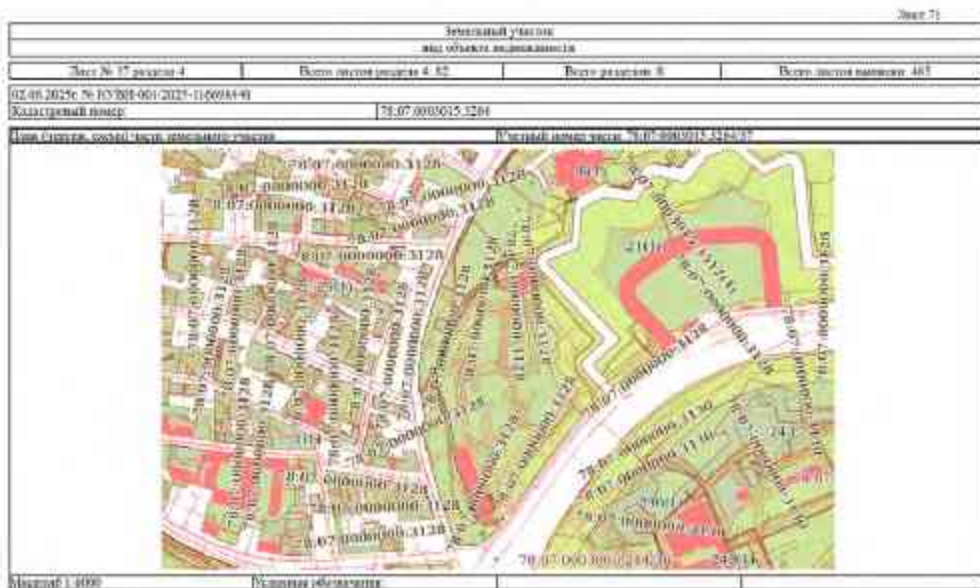



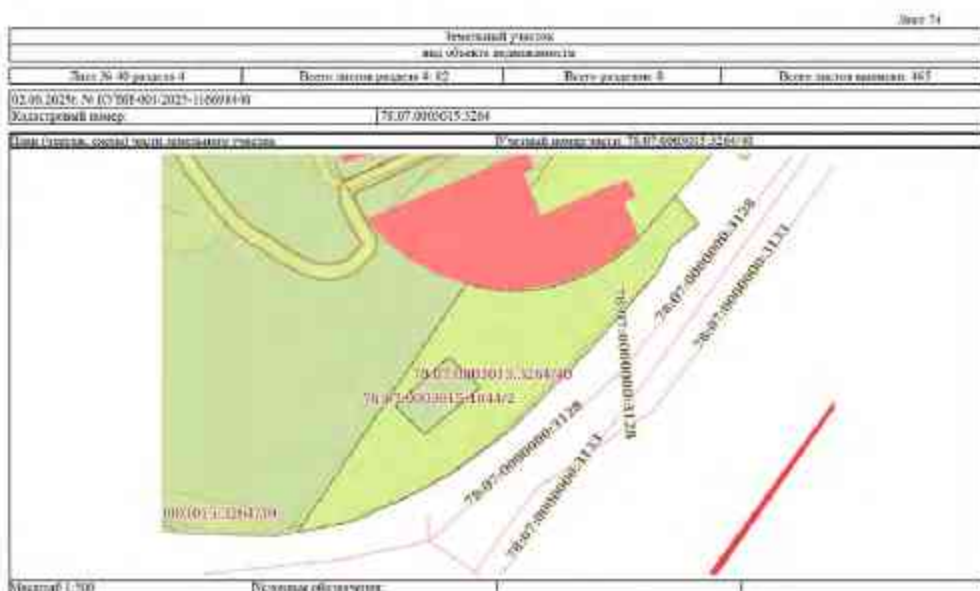
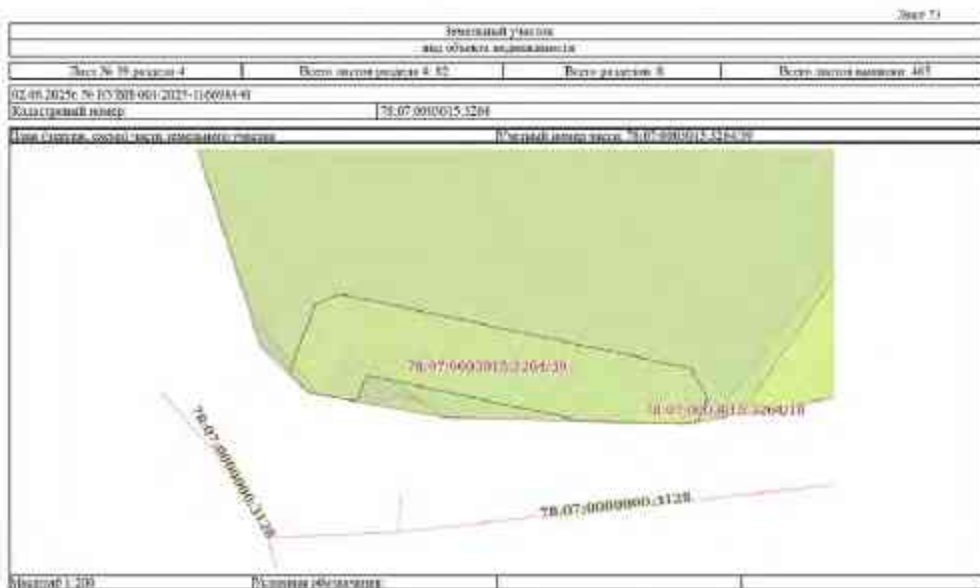



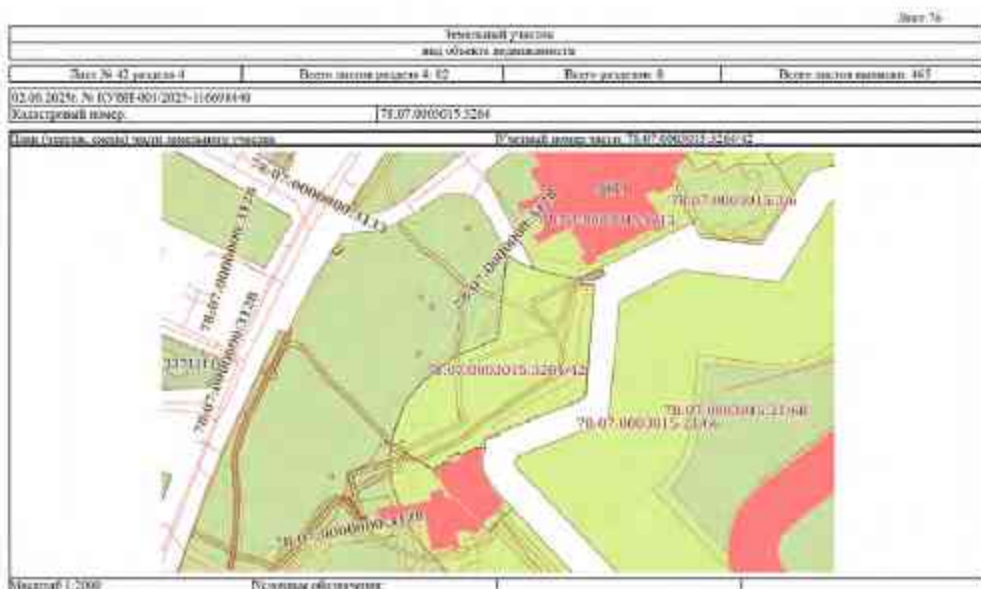
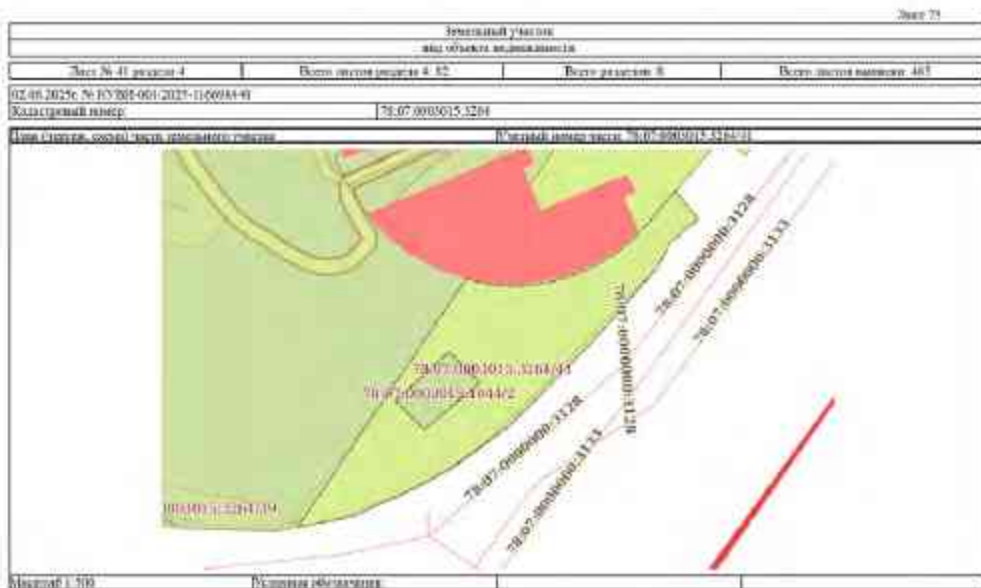


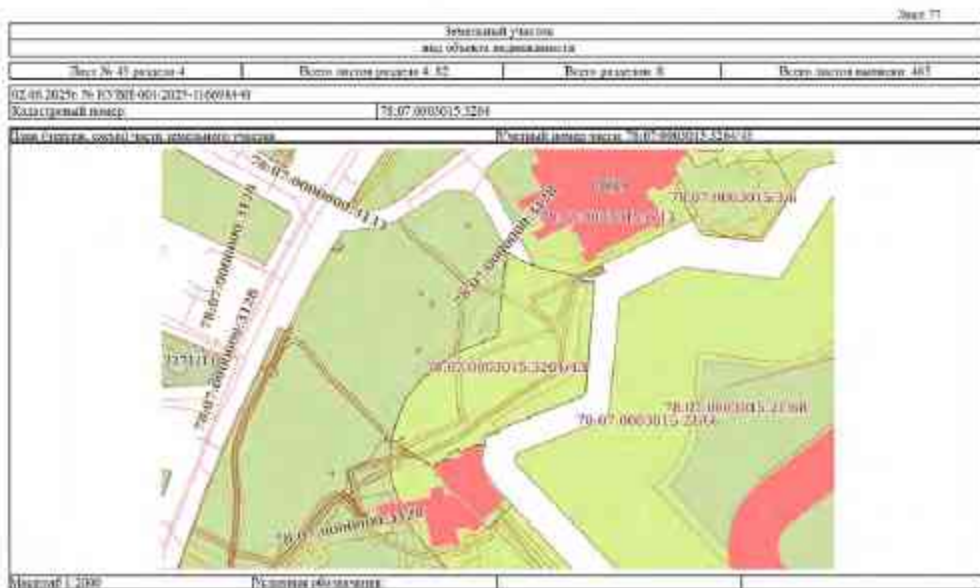





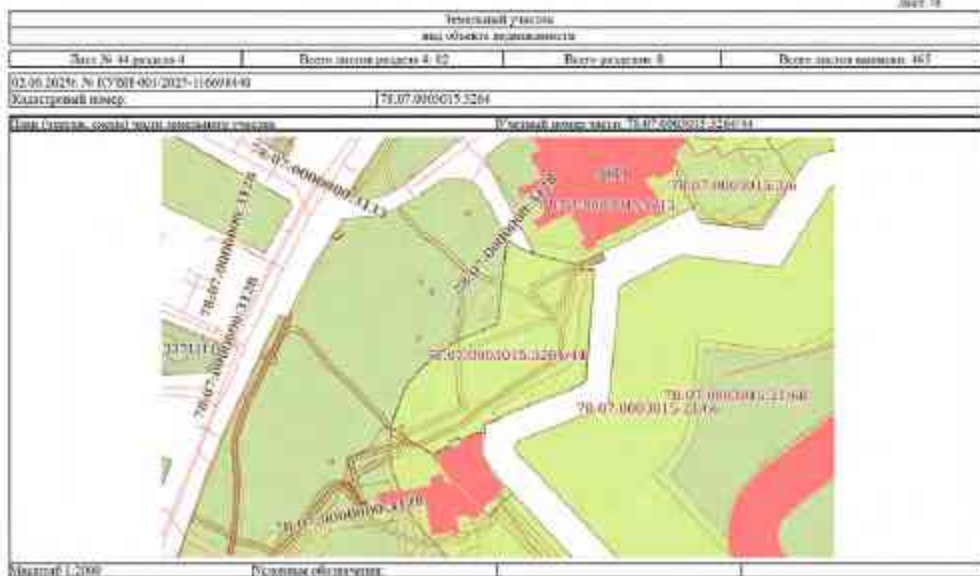



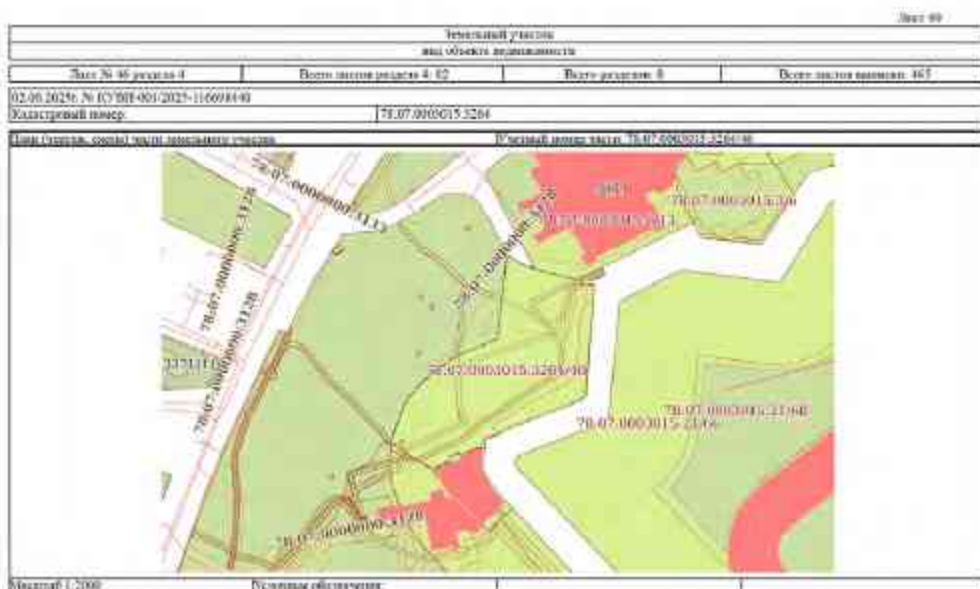
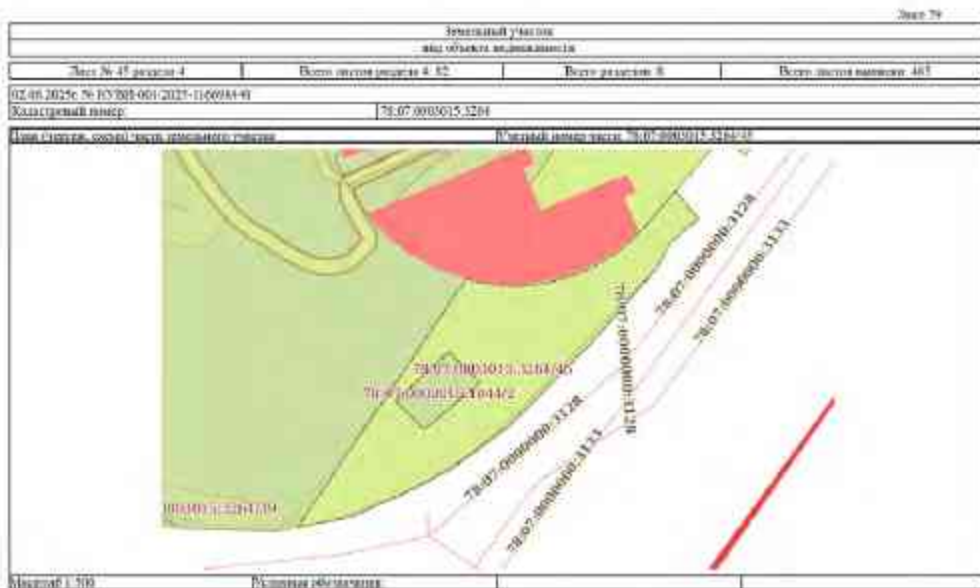



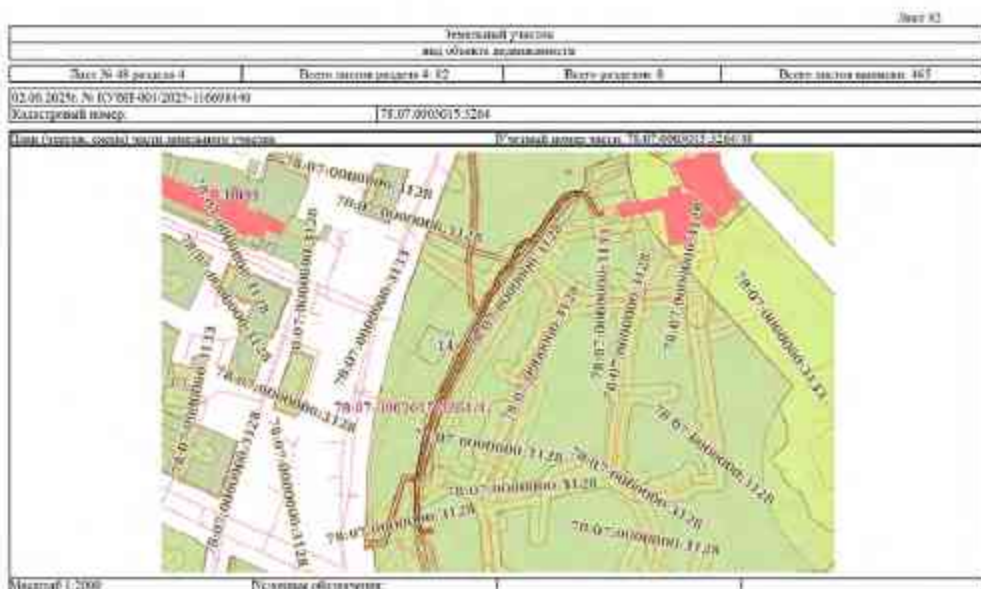
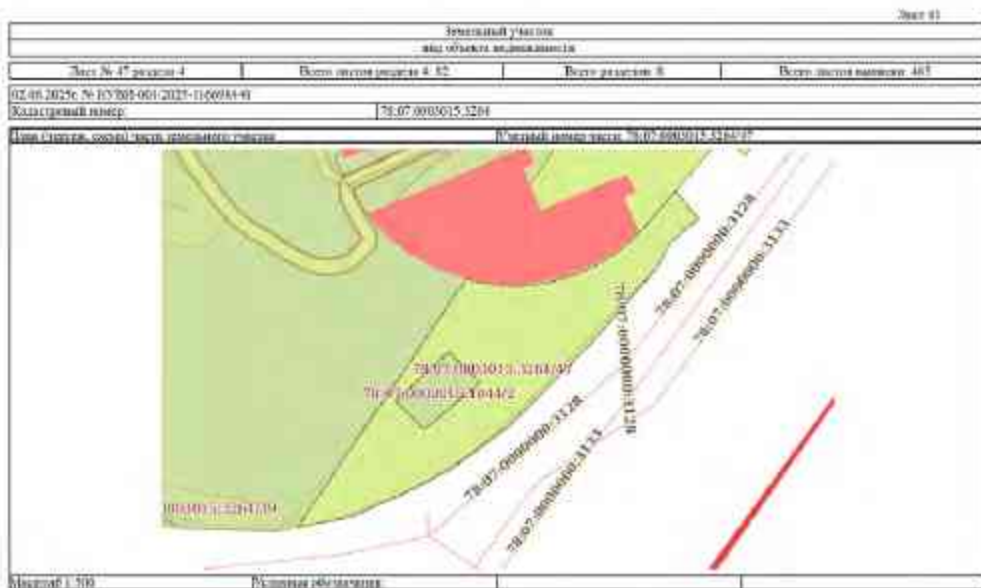



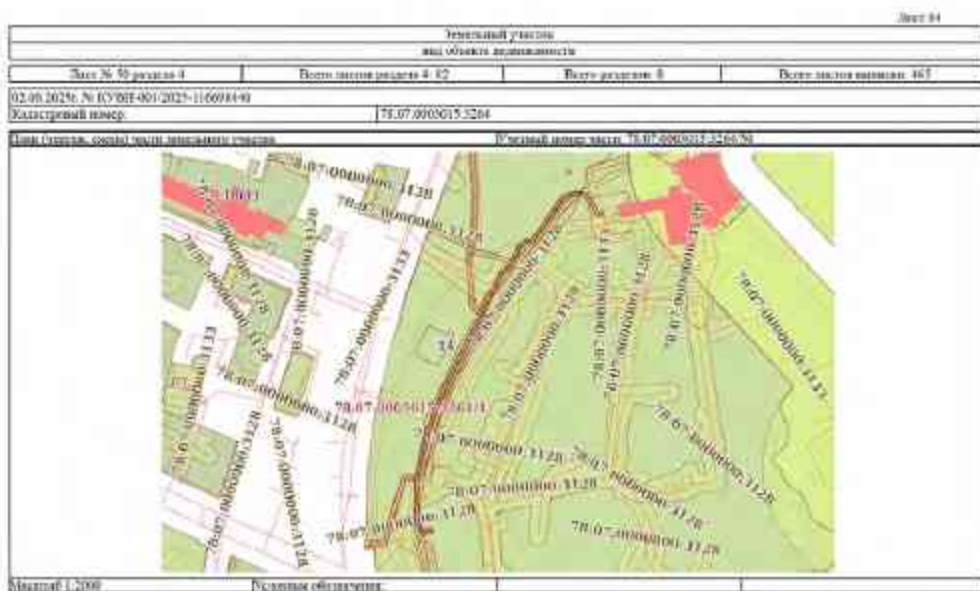



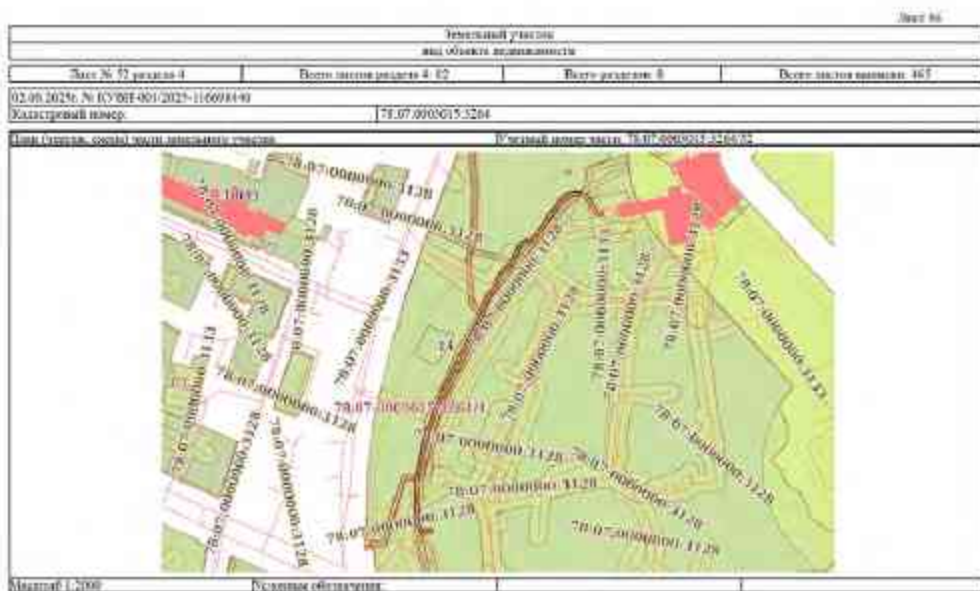
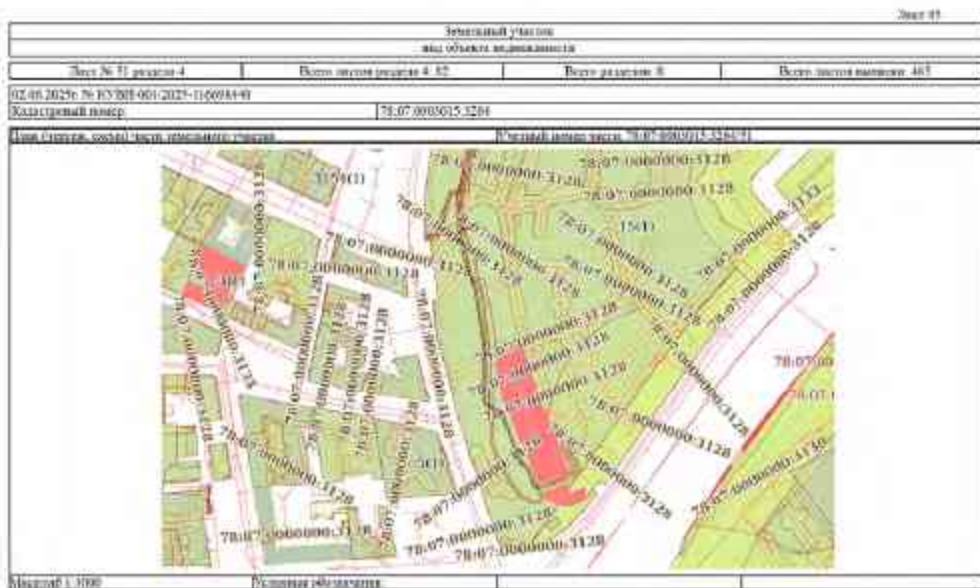
Лист 78


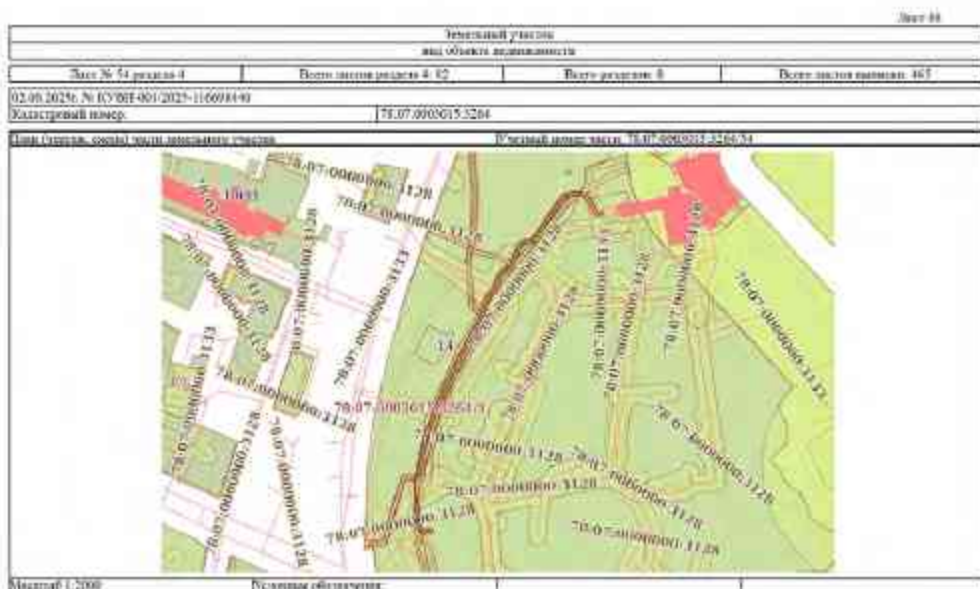




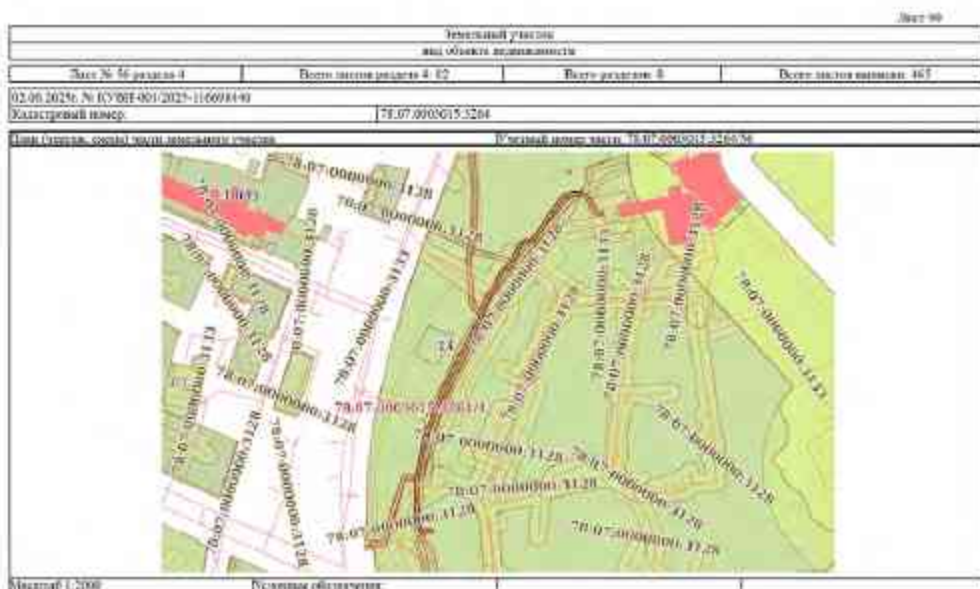
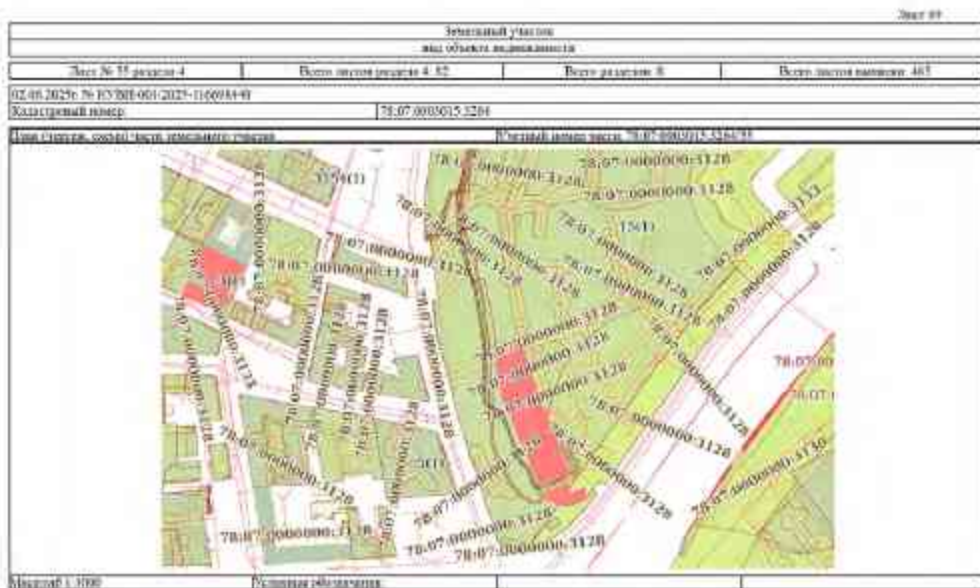



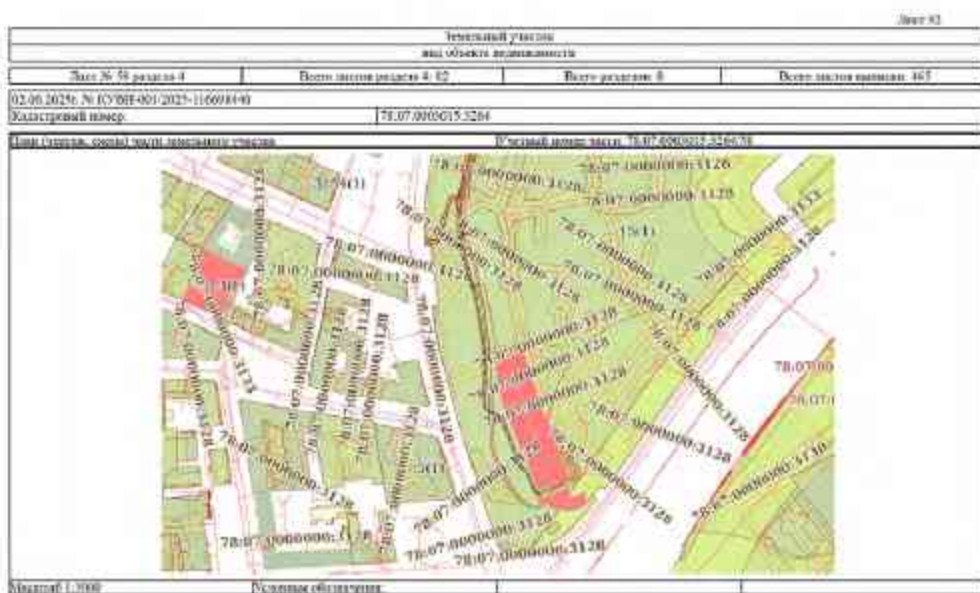



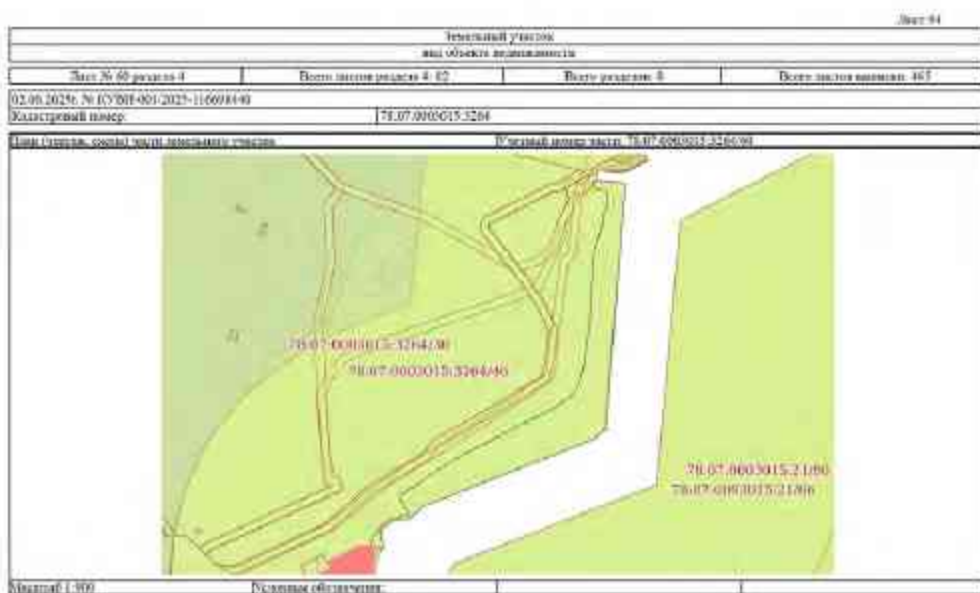



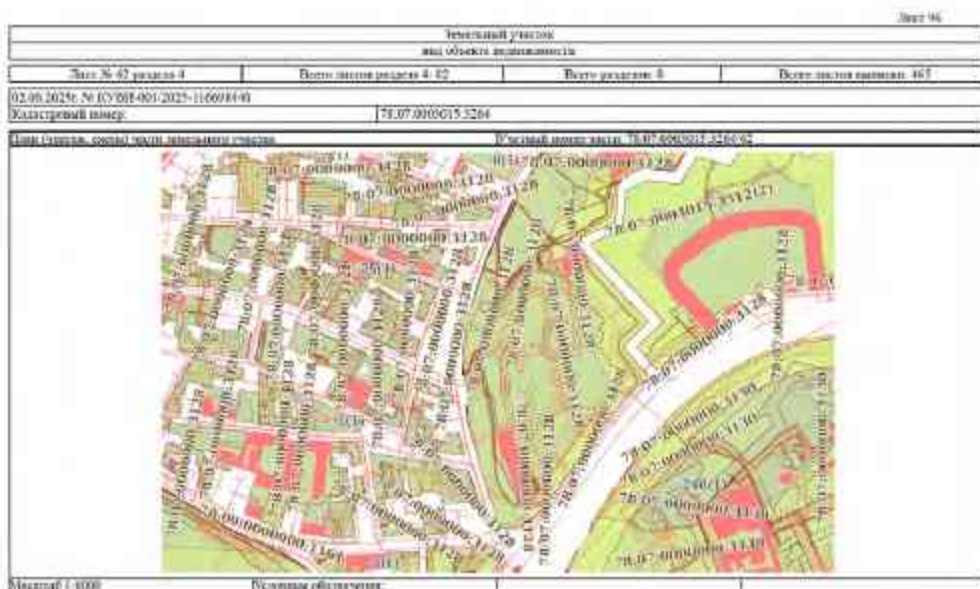
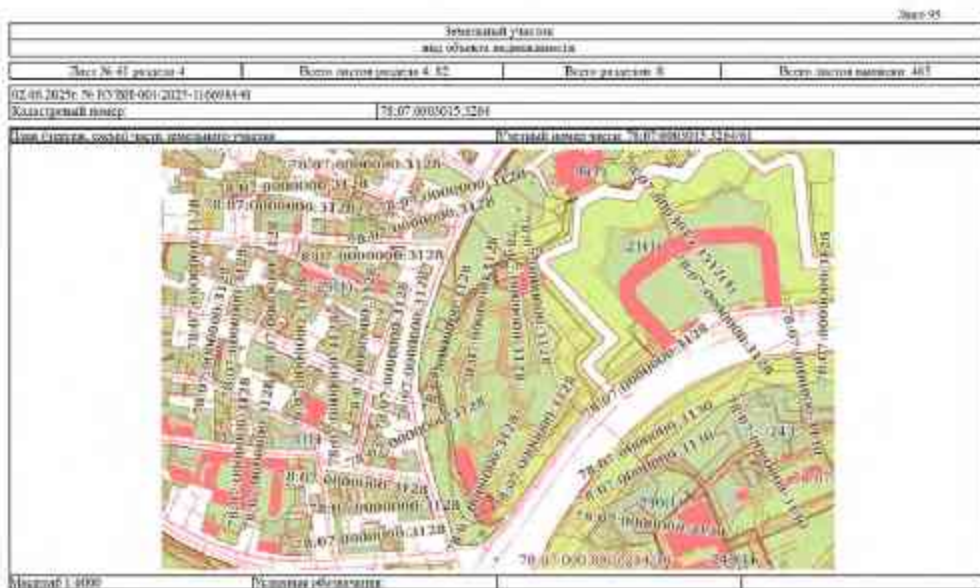













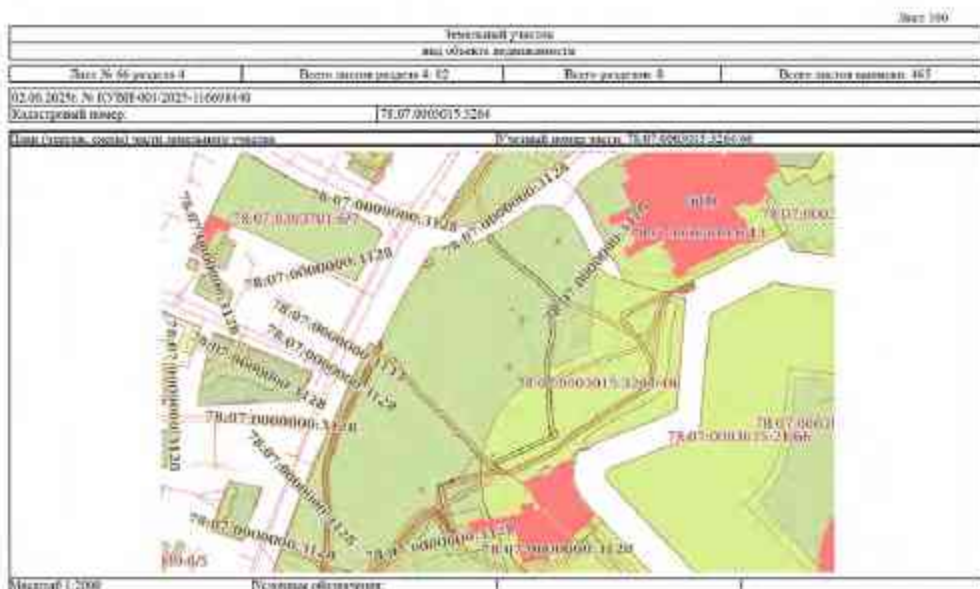
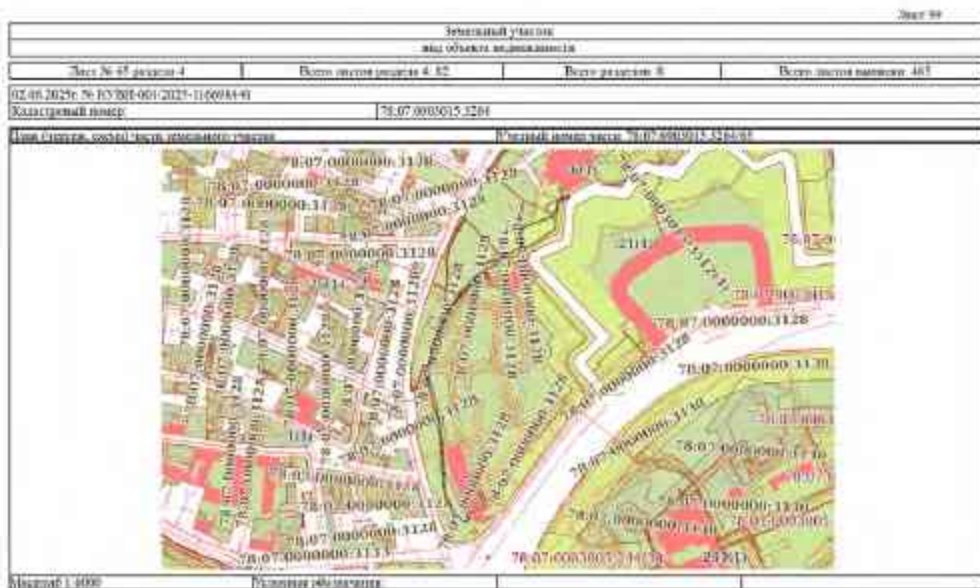
Земельный участок или объект недвижимости			
Лист № 64 раздела 4	Высота здания (этажа) 4: 62	Высота этажа: 6	Высота цоколя (подвала): 467
02.06.2025г. № КУ001-001/2025-1160944-0			
Кадастровый номер: 78.07.003015.3264			
Центр участка, socially значимые территории: выделен		Площадь участка: 78.07.003015.3264.01	
Масштаб: 1:4000	Плановые обозначения:		


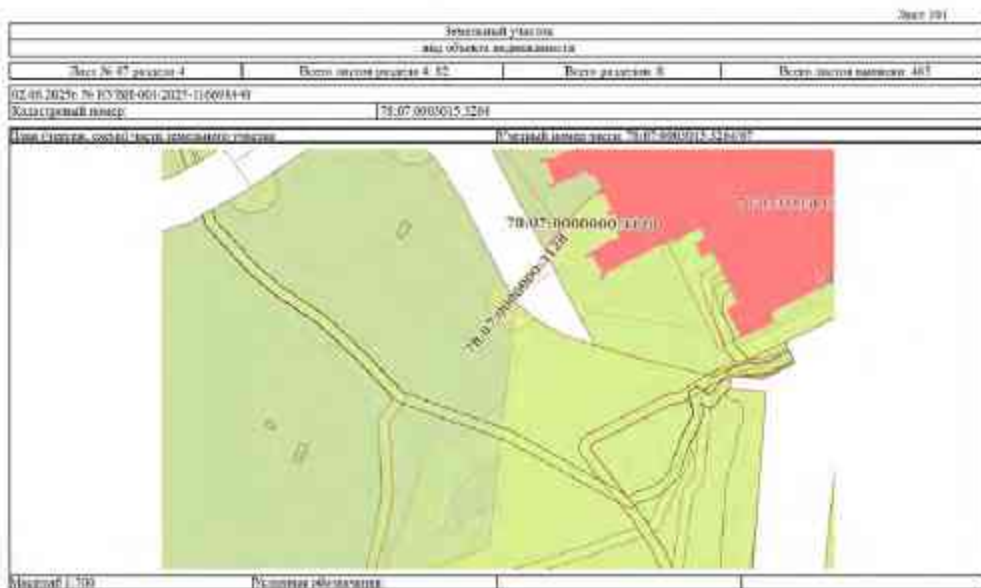
История возникновения собственности	ФЕДЕРАЛЬНОЕ АГЕНТСТВО ТЕХНИЧЕСКОГО РЕГУЛИРОВАНИЯ Федеральное агентство технического регулирования Федеральное агентство технического регулирования Федеральное агентство технического регулирования Федеральное агентство технического регулирования	Информация о факторе


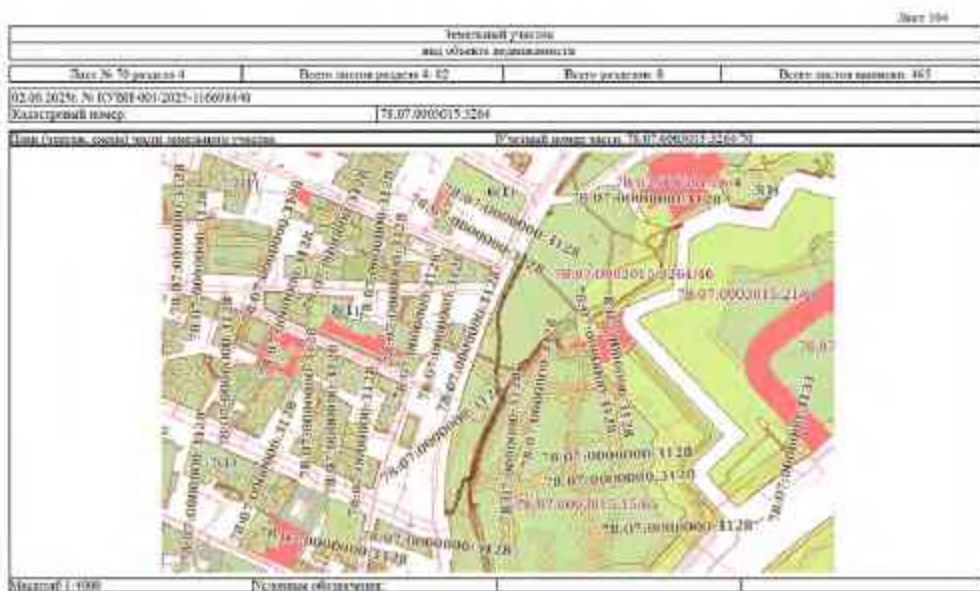

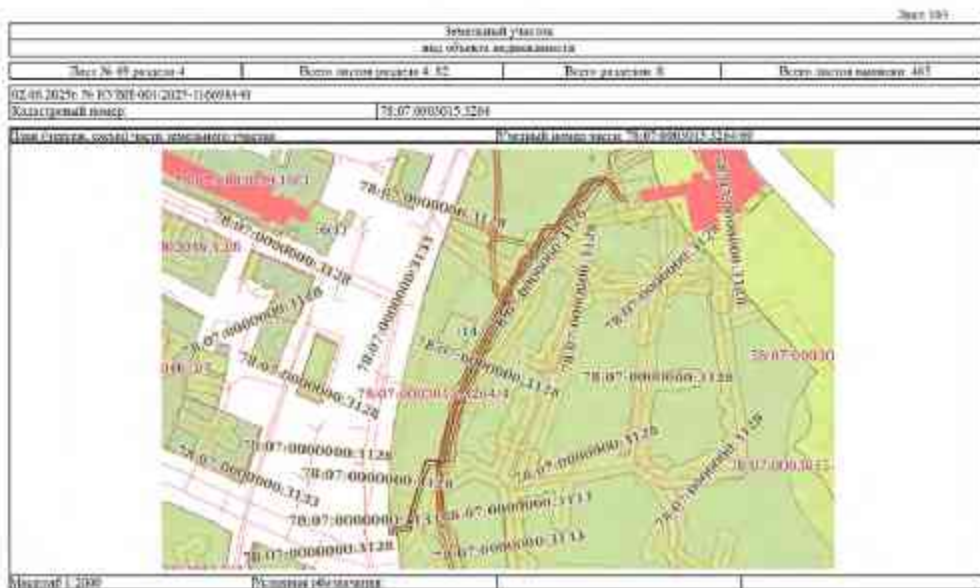
Лист 64


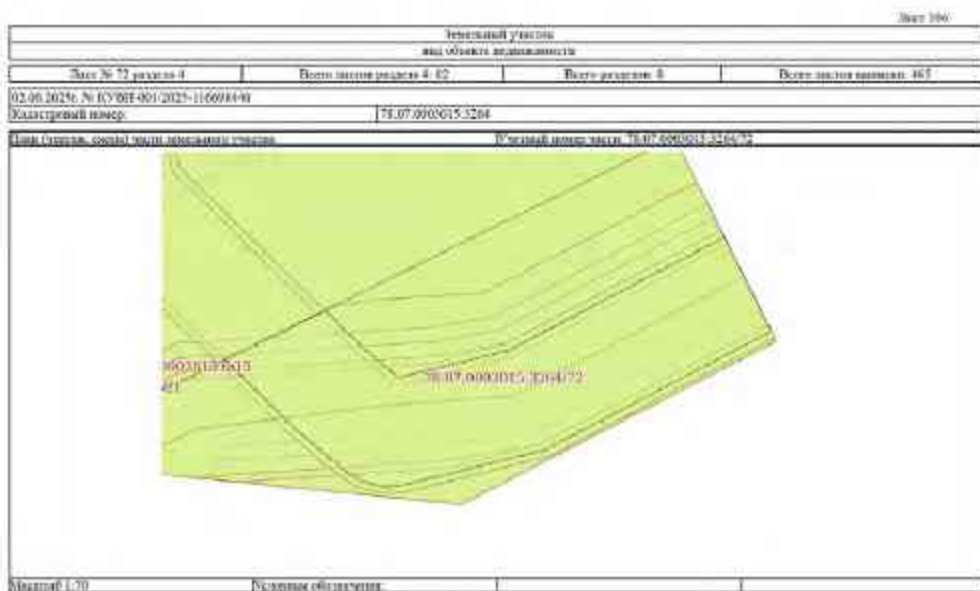

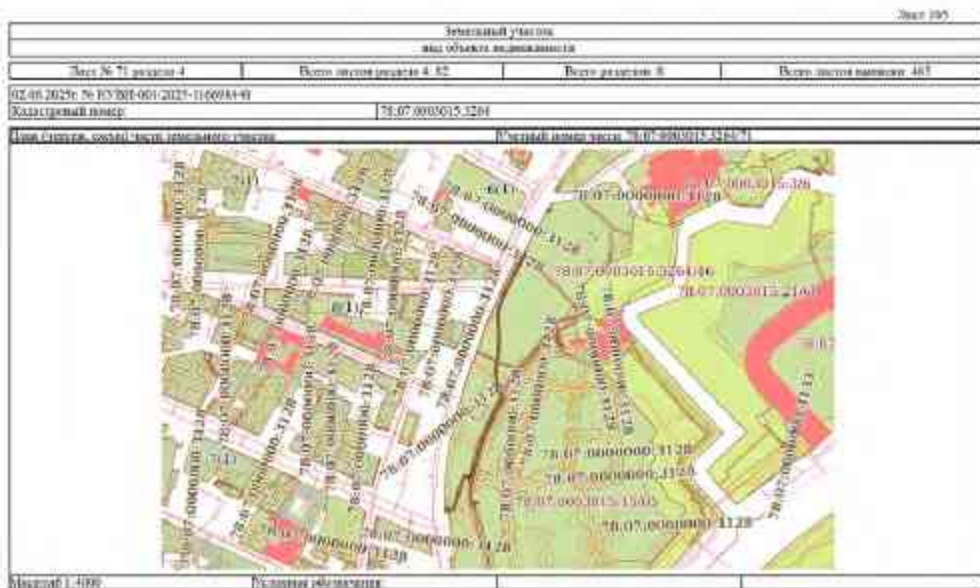
Земельный участок или объект недвижимости			
Лист № 64 раздела 4	Высота здания (этажа) 4: 62	Высота этажа: 6	Высота цоколя (подвала): 467
02.06.2025г. № КУ001-001/2025-1160944-0			
Кадастровый номер: 78.07.003015.3264			
Центр участка, socially значимые территории: выделен		Площадь участка: 78.07.003015.3264.01	
Масштаб: 1:4000	Плановые обозначения:		


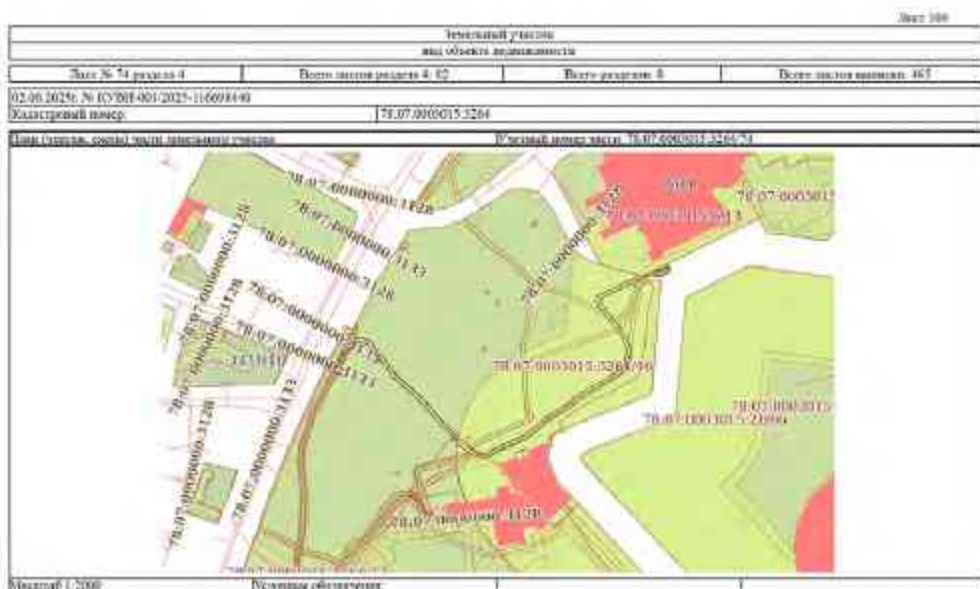
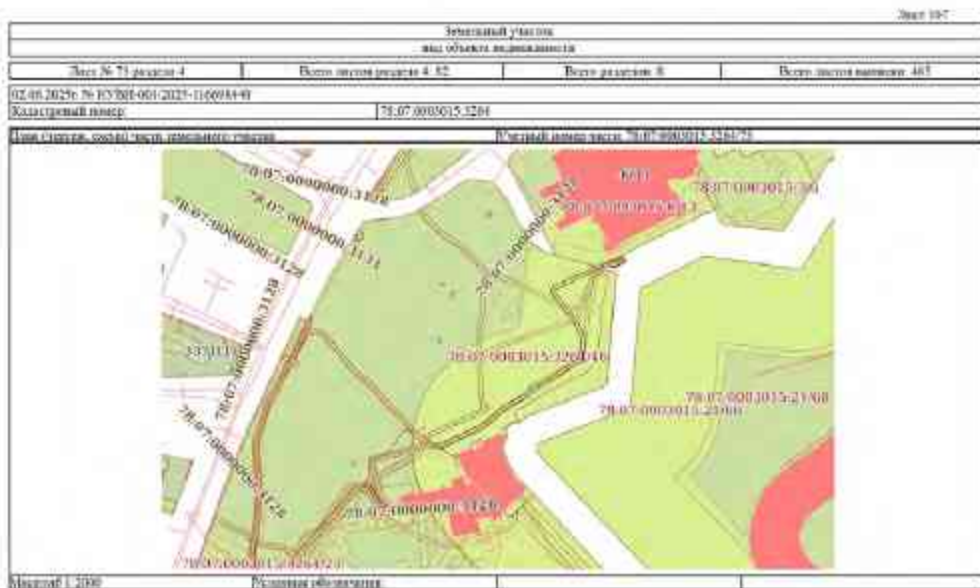
История возникновения собственности	ФЕДЕРАЛЬНОЕ АГЕНТСТВО ТЕХНИЧЕСКОГО РЕГУЛИРОВАНИЯ Федеральное агентство технического регулирования Федеральное агентство технического регулирования Федеральное агентство технического регулирования Федеральное агентство технического регулирования	Информация о факторе


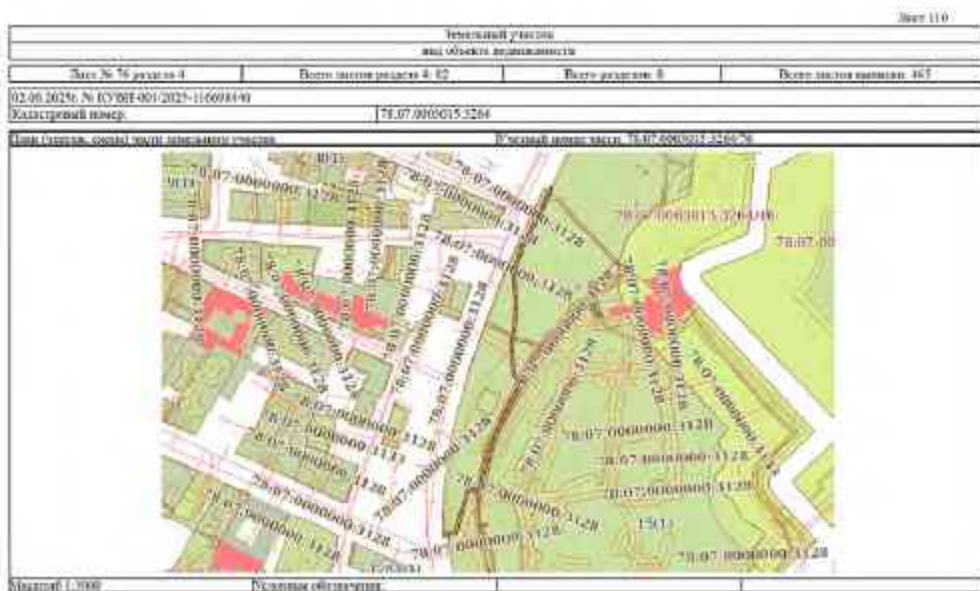

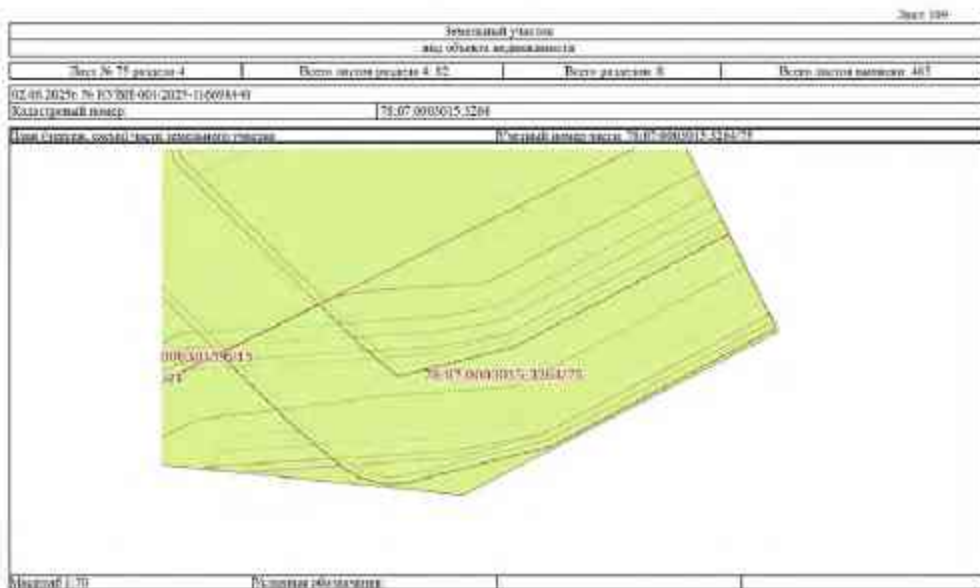



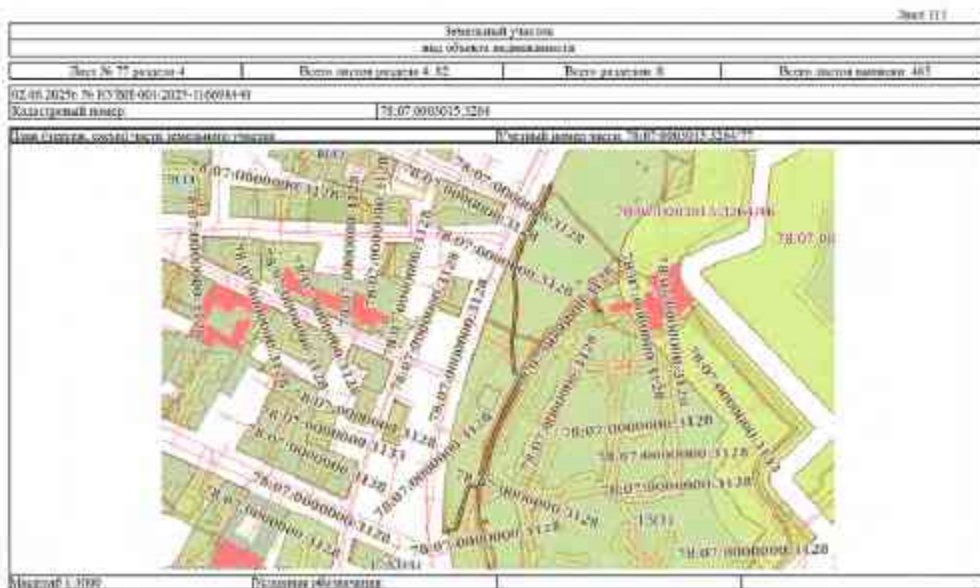



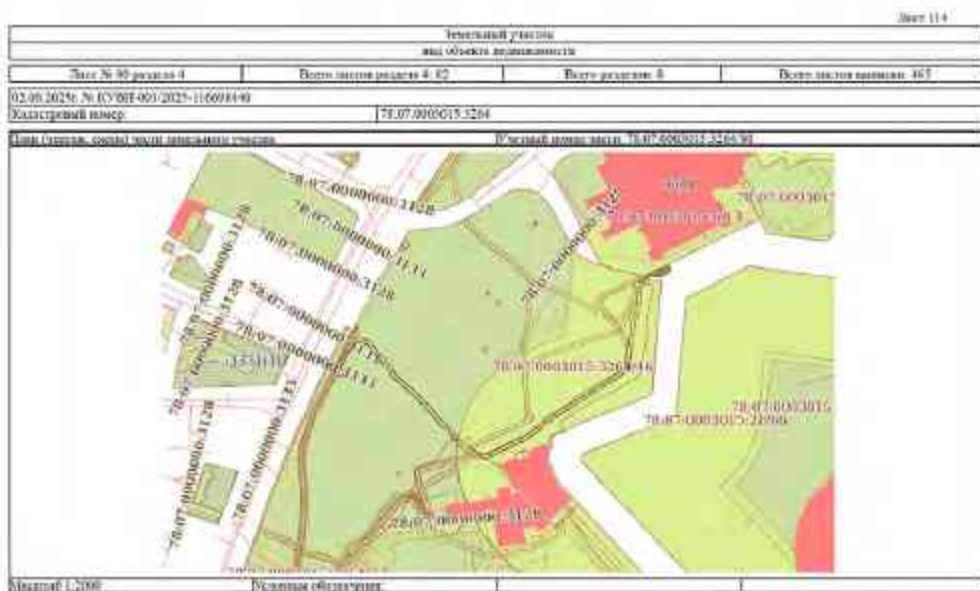



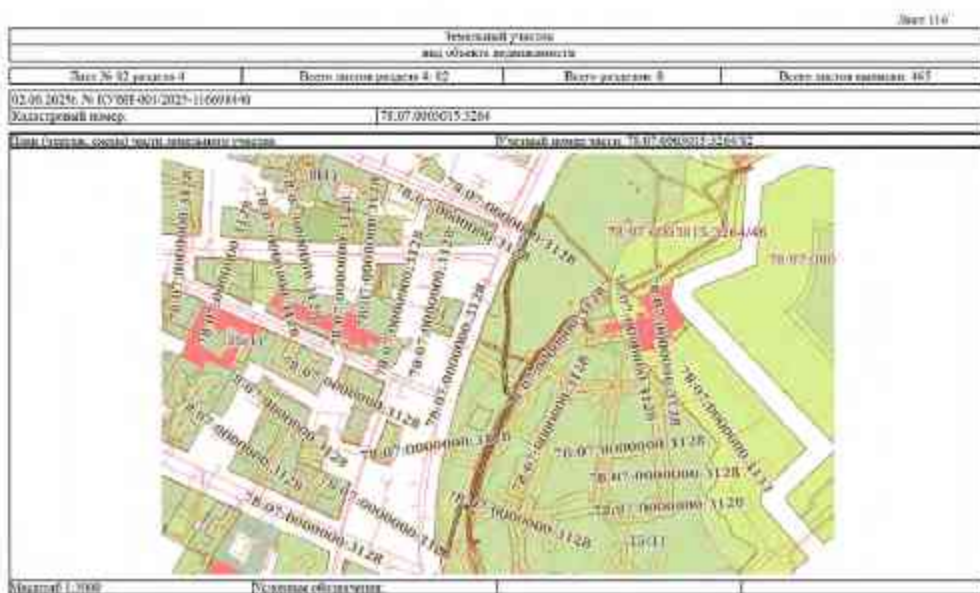
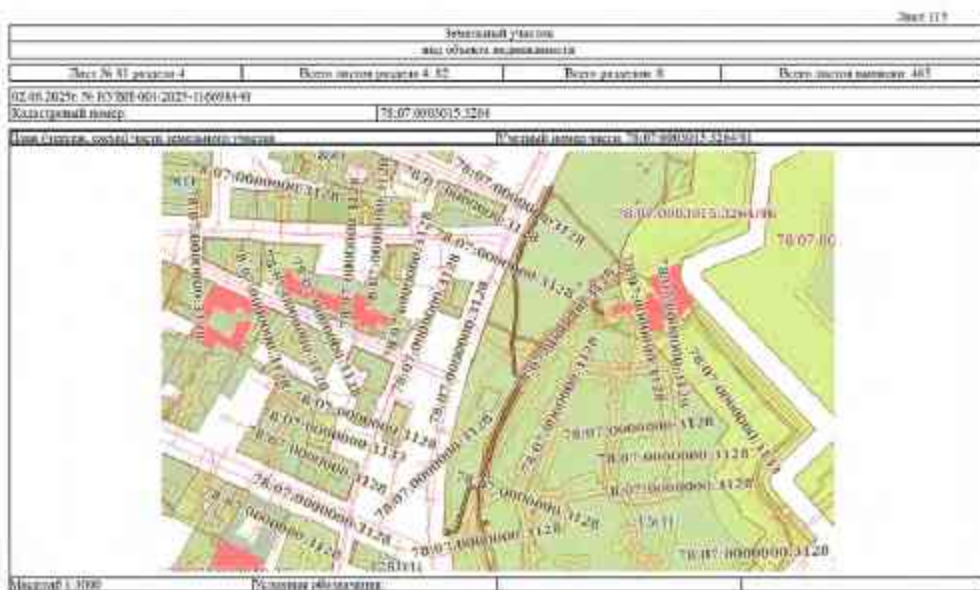














Земельный участок вид объекта недвижимости			
Лист № 5 раздела 4.1	Высота здания (раздел 4.1, 107)	Высота размещения	Площадь застройки (высота) 467
02.05.2025 № 10/001-001/2025-1160914-01			
Кадастровый номер 78:07:0010015:5264			
	<p>внесен в реестр Кронвержской Промышленной Зоны (ИД 1264) на территории Санкт-Петербурга от 05.02.2019 № 62-р/виды: Комитет по градостроительству, охране архитектурной среды и обеспечению информационной безопасности Правительства Санкт-Петербурга; Садаровские предприятия (обременения). В границах выделенных зон застраивается: 1) недвижимые строения для целей регулирования планировки территории; 2) размещение складов, складских помещений, объектов размещения отходов промышленности и строительства, хранения, складирования, вывозных, приемочных и складских запасов, пунктов заправки (размещение объектов); 3) осуществление инженерных работ по борьбе с вредными насекомыми; 4) движение и стоянка транспортных средств (включая самоходные транспортные средства), и включение их движения на дорогах и стоянках на дорогах и в специально оборудованных местах, имеющих твердое покрытие; 5) строительство и реконструкция автомобильных станций, складов горюче-смазочных материалов (за исключением случаев, если автомобильные станции, склады горюче-смазочных материалов размещены на территории аэропортов, инфраструктуры внутренних воздушных путей, в том числе для (дополнения) для цели использования судов, объектов охраны федеральной службы безопасности), станций технического обслуживания, автомобильных для технического осмотра и ремонта транспортных средств, осуществление работ при погрузке и разгрузке, 6) размещение специализированных хранения продукции и агропродукции, хранения продукции и агропродукции; 7) сбор, хранение, в том числе дренажных, вод; 8) работа и добыча общераспространенных полезных ископаемых (за исключением случаев, если работа и добыча общераспространенных полезных ископаемых осуществляется только в целях выполнения работ, осуществляемых в соответствии с законодательством Российской Федерации и в целях охраны окружающей среды и (или) экологически чистых не опасных утвержденных технологий проекта в соответствии со статьей 19.1 Закона Российской Федерации от 21 февраля 1992 года № 2395-1 "О недрах"); Проектный номер проекта: 78-07-0-57; Вид объекта реестра проекта: Земля с особыми условиями использования территории; Вид зоны по документу: Выделенная зона завода Кронвержской Промышленной Зоны (ИД 1264); Тип зоны: Выделенная зона</p>		
78:07:0010015:5264-04	<p>вид ограничений (обременений): ограничение прав на земельный участок, предусмотренный статьей 36 Земельного кодекса Российской Федерации. Срок действия: не установлен; дата начала действия: ограничение: размещение "ОО" утверждения местоположения береговой линии (границы водного объекта), границ водосборной зоны и граница прибрежной защитной полосы вдоль Кронвержской Промышленной Зоны (ИД 1267) на территории Санкт-Петербурга от 05.02.2019 № 61-р/виды: Комитет по градостроительству, охране архитектурной среды и обеспечению информационной безопасности Правительства Санкт-Петербурга; Садаровские предприятия (обременения). В границах выделенных зон застраивается: 1) недвижимые строения для целей регулирования планировки территории; 2) размещение складов, складских помещений, объектов размещения отходов промышленности и строительства, хранения, складирования, вывозных, приемочных и складских запасов, пунктов заправки (размещение объектов); 3) осуществление инженерных работ по борьбе с вредными насекомыми; 4) движение и стоянка транспортных средств (включая самоходные транспортные средства), и включение их движения на дорогах и стоянках на дорогах и в специально</p>		
 ДОКУМЕНТ НЕДВИЖИМОСТИ вид объекта недвижимости		ПИШЕВЫЕ, ФАБРИКИ	

Земельный участок вид объекта недвижимости			
Лист № 6 раздела 4.1	Высота здания (раздел 4.1, 107)	Высота размещения	Площадь застройки (высота) 467
02.05.2025 № 10/001-001/2025-1160914-01			
Кадастровый номер 78:07:0010015:5264			
	<p>оборудованных мест, имеющих твердое покрытие; 5) строительство и реконструкция автомобильных станций, складов горюче-смазочных материалов (за исключением случаев, если автомобильные станции, склады горюче-смазочных материалов размещены на территории аэропортов, инфраструктуры внутренних воздушных путей, в том числе для (дополнения) для цели использования судов, объектов охраны федеральной службы безопасности), станций технического обслуживания, автомобильных для технического осмотра и ремонта транспортных средств, осуществление работ при погрузке и разгрузке; 6) размещение специализированных хранения продукции и агропродукции, хранения продукции и агропродукции; 7) сбор, хранение, в том числе дренажных, вод; 8) работа и добыча общераспространенных полезных ископаемых (за исключением случаев, если работа и добыча общераспространенных полезных ископаемых осуществляется только в целях выполнения работ, осуществляемых в соответствии с законодательством Российской Федерации и в целях охраны окружающей среды и (или) экологически чистых не опасных утвержденных технологий проекта в соответствии со статьей 19.1 Закона Российской Федерации от 21 февраля 1992 года № 2395-1 "О недрах"); Проектный номер проекта: 78-07-0-57; Вид объекта реестра проекта: Земля с особыми условиями использования территории; Вид зоны по документу: Выделенная зона завода Кронвержской Промышленной Зоны (ИД 1267); Тип зоны: Выделенная зона</p>		
78:07:0010015:5264-04	<p>вид ограничений (обременений): ограничение прав на земельный участок, предусмотренный статьей 36 Земельного кодекса Российской Федерации. Срок действия: не установлен; дата начала действия: ограничение: размещение "ОО" утверждения местоположения береговой линии (границы водного объекта), границ водосборной зоны и граница прибрежной защитной полосы вдоль Кронвержской Промышленной Зоны (ИД 1268) на территории Санкт-Петербурга от 05.02.2019 № 62-р/виды: Комитет по градостроительству, охране архитектурной среды и обеспечению информационной безопасности Правительства Санкт-Петербурга; Садаровские предприятия (обременения). В границах выделенных зон застраивается: 1) недвижимые строения для целей регулирования планировки территории; 2) размещение складов, складских помещений, объектов размещения отходов промышленности и строительства, хранения, складирования, вывозных, приемочных и складских запасов, пунктов заправки (размещение объектов); 3) осуществление инженерных работ по борьбе с вредными насекомыми; 4) движение и стоянка транспортных средств (включая самоходные транспортные средства), и включение их движения на дорогах и стоянках на дорогах и в специально оборудованных местах, имеющих твердое покрытие; 5) строительство и реконструкция автомобильных станций, складов горюче-смазочных материалов (за исключением случаев, если автомобильные станции, склады горюче-смазочных материалов размещены на территории аэропортов, инфраструктуры внутренних воздушных путей, в том числе для (дополнения) для цели использования судов, объектов охраны федеральной службы безопасности), станций технического обслуживания, автомобильных для технического осмотра и ремонта транспортных средств, осуществление работ при погрузке и разгрузке, 6) размещение специализированных хранения продукции и агропродукции, хранения продукции и агропродукции; 7) сбор, хранение, в том числе дренажных, вод; 8) работа и добыча общераспространенных полезных ископаемых (за исключением случаев, если работа и добыча общераспространенных полезных ископаемых осуществляется только в целях выполнения работ, осуществляемых в соответствии с законодательством Российской Федерации и в целях охраны окружающей среды и (или) экологически чистых не опасных утвержденных технологий проекта в соответствии со статьей 19.1 Закона Российской Федерации от 21 февраля 1992 года № 2395-1 "О недрах"); Проектный номер проекта: 78-07-0-57; Вид объекта реестра проекта: Земля с особыми условиями использования территории; Вид зоны по документу: Выделенная зона завода Кронвержской Промышленной Зоны (ИД 1268); Тип зоны: Выделенная зона</p>		
 ДОКУМЕНТ НЕДВИЖИМОСТИ вид объекта недвижимости		ПИШЕВЫЕ, ФАБРИКИ	

Земельный участок вид объекта недвижимости			
Лист № 7 раздела 4.1	Выдел из кадастрового раздела 4.1 107	Выдел кадастрового №	Площадь участка в кв. м
02.06.2025г № 03/001-001/2025-1160914-01			467
Кадастровый номер:		78:07:001015:5261	
		<p>проекти и добычу общераспространяемых полезных ископаемых осуществляется полевая зона, осуществляющий процесс и добычу этих видов полезных ископаемых, в границах проектной зоны в соответствии с законодательством Российской Федерации и в целях охраны окружающей и (или) геологической среды по основанию утвержденного технического проекта в соответствии со статьей 19.1 Закона Российской Федерации от 21 февраля 1992 года N 2395-1 "О недрах"; 9) разведка земель; 10) размещение отходов промышленных предприятий; 11) вывоз сельскохозяйственных животных и птицы для их забоя; 12) рыбный промысел; 13) Растровый номер (границы): 78:07:010:001. Вид объекта: ростверг (границы): Земля с объектом (составом) недвижимого имущества. Вид зоны по документу: Прибрежная защитная зона канала Кронверкский Проток (ОД 1267). Тип зоны: Прибрежная защитная зона</p>	
78:07:001015:5261/47		<p>вид ограничения (обременения): ограничение прав на земельный участок, предусмотренный статьей 56 Земельного кодекса Российской Федерации. Срок действия: не устанавливается; дата окончания действия: раскрывается ООО "Ударник" в соответствии с требованиями пункта 1 статьи 56 Земельного кодекса Российской Федерации; граница водопользования: граница водопользования: вид границы: прибрежной защитной зоны канала Кронверкский Проток (ОД 1267) на территории Санкт-Петербурга от 05.02.2010 № 61-д/закон. Компетентный орган: Правительство Санкт-Петербурга. Цель: обеспечение экологической безопасности. Содержание ограничений (обременения): В границах прибрежной защитной зоны выносятся: 1) исключительные отходы и/или объекты регулирования экологической среды; 2) объекты складов, складских помещений, объектов размещения отходов производства и потребления, захоронения, накопления, транспортировки, организованной утилизации отходов, объектов утилизации радиоактивных отходов; 3) сооружения и инженерные сети по борьбе с вредными явлениями; 4) объекты и системы транспортировки сырья (проект, планы, карты, проектные решения), в соответствии со данными по данным и статусу объектов и в специально оборудованных местах, имеющих особые покрытия; 5) строительство и реконструкция объектов (зданий, сооружений, помещений, инженерных и технологических систем, если инженерные системы, объекты природо-охранного назначения размещены на территории порта, инфраструктуры портовых объектов, в том числе для (защитных) для защиты водных объектов, объекты охраны (выявления) объектов безопасности, объектов размещения объектов, подлежащих для технического осмотра и ремонта транспортных средств, осуществляющие работы по техническому обслуживанию, ремонту специализированных транспортных средств и агрегатов, агрегатов производств и агрегатов; 6) объекты, в том числе: приемы, вод; 7) объекты и добычу общераспространяемых полезных ископаемых (за исключением случаев, если проектом и добычу общераспространяемых полезных ископаемых осуществляется полевая зона, осуществляющий процесс и добычу этих видов полезных ископаемых, в границах проектной зоны в соответствии с законодательством Российской Федерации и в целях охраны окружающей и (или) геологической среды по основанию утвержденного технического проекта в соответствии со статьей 19.1 Закона Российской Федерации от 21 февраля 1992 года N 2395-1 "О недрах"); 9) разведка земель; 10) размещение отходов промышленных предприятий; 11) вывоз сельскохозяйственных животных и птицы для их забоя; 12) рыбный промысел; 13) Растровый номер (границы): 78:07:010:001. Вид объекта: ростверг (границы): Земля с объектом (составом) недвижимого имущества. Вид зоны по документу: Прибрежная защитная зона канала Кронверкский Проток (ОД 1267). Тип зоны: Прибрежная защитная зона</p>	
Полное наименование организации		ИНН/ОГРН/ФНС	




Земельный участок вид объекта недвижимости			
Лист № 8 раздела 4.1	Выдел из кадастрового раздела 4.1 107	Выдел кадастрового №	Площадь участка в кв. м
02.06.2025г № 03/001-001/2025-1160914-01			467
Кадастровый номер:		78:07:001015:5261	
		<p>вид зонирования территории. Вид зоны по документу: Прибрежная защитная зона канала Кронверкский Проток (ОД 1267). Тип зоны: Прибрежная защитная зона</p>	
78:07:001015:5261/48	521	<p>вид ограничения (обременения): ограничение прав на земельный участок, предусмотренный статьей 56 Земельного кодекса Российской Федерации. Срок действия: не устанавливается; дата окончания действия: раскрывается «07 апреля 2025 года» в соответствии с требованиями пункта 1 статьи 56 Земельного кодекса Российской Федерации; граница водопользования: граница водопользования: вид границы: прибрежной защитной зоны канала Кронверкский Проток (ОД 1267) на территории Санкт-Петербурга от 05.02.2010 № 61-д/закон. Компетентный орган: Правительство Санкт-Петербурга. Цель: обеспечение экологической безопасности. Содержание ограничений (обременения): В соответствии с п. 2, 3, 4, 5, 6, 7, 8, 9, 10, 11, 12, 13, 14, 15, 16, 17, 18, 19, 20, 21, 22, 23, 24, 25, 26, 27, 28, 29, 30, 31, 32, 33, 34, 35, 36, 37, 38, 39, 40, 41, 42, 43, 44, 45, 46, 47, 48, 49, 50, 51, 52, 53, 54, 55, 56, 57, 58, 59, 60, 61, 62, 63, 64, 65, 66, 67, 68, 69, 70, 71, 72, 73, 74, 75, 76, 77, 78, 79, 80, 81, 82, 83, 84, 85, 86, 87, 88, 89, 90, 91, 92, 93, 94, 95, 96, 97, 98, 99, 100, 101, 102, 103, 104, 105, 106, 107, 108, 109, 110, 111, 112, 113, 114, 115, 116, 117, 118, 119, 120, 121, 122, 123, 124, 125, 126, 127, 128, 129, 130, 131, 132, 133, 134, 135, 136, 137, 138, 139, 140, 141, 142, 143, 144, 145, 146, 147, 148, 149, 150, 151, 152, 153, 154, 155, 156, 157, 158, 159, 160, 161, 162, 163, 164, 165, 166, 167, 168, 169, 170, 171, 172, 173, 174, 175, 176, 177, 178, 179, 180, 181, 182, 183, 184, 185, 186, 187, 188, 189, 190, 191, 192, 193, 194, 195, 196, 197, 198, 199, 200, 201, 202, 203, 204, 205, 206, 207, 208, 209, 210, 211, 212, 213, 214, 215, 216, 217, 218, 219, 220, 221, 222, 223, 224, 225, 226, 227, 228, 229, 230, 231, 232, 233, 234, 235, 236, 237, 238, 239, 240, 241, 242, 243, 244, 245, 246, 247, 248, 249, 250, 251, 252, 253, 254, 255, 256, 257, 258, 259, 260, 261, 262, 263, 264, 265, 266, 267, 268, 269, 270, 271, 272, 273, 274, 275, 276, 277, 278, 279, 280, 281, 282, 283, 284, 285, 286, 287, 288, 289, 290, 291, 292, 293, 294, 295, 296, 297, 298, 299, 300, 301, 302, 303, 304, 305, 306, 307, 308, 309, 310, 311, 312, 313, 314, 315, 316, 317, 318, 319, 320, 321, 322, 323, 324, 325, 326, 327, 328, 329, 330, 331, 332, 333, 334, 335, 336, 337, 338, 339, 340, 341, 342, 343, 344, 345, 346, 347, 348, 349, 350, 351, 352, 353, 354, 355, 356, 357, 358, 359, 360, 361, 362, 363, 364, 365, 366, 367, 368, 369, 370, 371, 372, 373, 374, 375, 376, 377, 378, 379, 380, 381, 382, 383, 384, 385, 386, 387, 388, 389, 390, 391, 392, 393, 394, 395, 396, 397, 398, 399, 400, 401, 402, 403, 404, 405, 406, 407, 408, 409, 410, 411, 412, 413, 414, 415, 416, 417, 418, 419, 420, 421, 422, 423, 424, 425, 426, 427, 428, 429, 430, 431, 432, 433, 434, 435, 436, 437, 438, 439, 440, 441, 442, 443, 444, 445, 446, 447, 448, 449, 450, 451, 452, 453, 454, 455, 456, 457, 458, 459, 460, 461, 462, 463, 464, 465, 466, 467, 468, 469, 470, 471, 472, 473, 474, 475, 476, 477, 478, 479, 480, 481, 482, 483, 484, 485, 486, 487, 488, 489, 490, 491, 492, 493, 494, 495, 496, 497, 498, 499, 500, 501, 502, 503, 504, 505, 506, 507, 508, 509, 510, 511, 512, 513, 514, 515, 516, 517, 518, 519, 520, 521, 522, 523, 524, 525, 526, 527, 528, 529, 530, 531, 532, 533, 534, 535, 536, 537, 538, 539, 540, 541, 542, 543, 544, 545, 546, 547, 548, 549, 550, 551, 552, 553, 554, 555, 556, 557, 558, 559, 560, 561, 562, 563, 564, 565, 566, 567, 568, 569, 570, 571, 572, 573, 574, 575, 576, 577, 578, 579, 580, 581, 582, 583, 584, 585, 586, 587, 588, 589, 590, 591, 592, 593, 594, 595, 596, 597, 598, 599, 600, 601, 602, 603, 604, 605, 606, 607, 608, 609, 610, 611, 612, 613, 614, 615, 616, 617, 618, 619, 620, 621, 622, 623, 624, 625, 626, 627, 628, 629, 630, 631, 632, 633, 634, 635, 636, 637, 638, 639, 640, 641, 642, 643, 644, 645, 646, 647, 648, 649, 650, 651, 652, 653, 654, 655, 656, 657, 658, 659, 660, 661, 662, 663, 664, 665, 666, 667, 668, 669, 670, 671, 672, 673, 674, 675, 676, 677, 678, 679, 680, 681, 682, 683, 684, 685, 686, 687, 688, 689, 690, 691, 692, 693, 694, 695, 696, 697, 698, 699, 700, 701, 702, 703, 704, 705, 706, 707, 708, 709, 710, 711, 712, 713, 714, 715, 716, 717, 718, 719, 720, 721, 722, 723, 724, 725, 726, 727, 728, 729, 730, 731, 732, 733, 734, 735, 736, 737, 738, 739, 740, 741, 742, 743, 744, 745, 746, 747, 748, 749, 750, 751, 752, 753, 754, 755, 756, 757, 758, 759, 760, 761, 762, 763, 764, 765, 766, 767, 768, 769, 770, 771, 772, 773, 774, 775, 776, 777, 778, 779, 780, 781, 782, 783, 784, 785, 786, 787, 788, 789, 790, 791, 792, 793, 794, 795, 796, 797, 798, 799, 800, 801, 802, 803, 804, 805, 806, 807, 808, 809, 810, 811, 812, 813, 814, 815, 816, 817, 818, 819, 820, 821, 822, 823, 824, 825, 826, 827, 828, 829, 830, 831, 832, 833, 834, 835, 836, 837, 838, 839, 840, 841, 842, 843, 844, 845, 846, 847, 848, 849, 850, 851, 852, 853, 854, 855, 856, 857, 858, 859, 860, 861, 862, 863, 864, 865, 866, 867, 868, 869, 870, 871, 872, 873, 874, 875, 876, 877, 878, 879, 880, 881, 882, 883, 884, 885, 886, 887, 888, 889, 890, 891, 892, 893, 894, 895, 896, 897, 898, 899, 900, 901, 902, 903, 904, 905, 906, 907, 908, 909, 910, 911, 912, 913, 914, 915, 916, 917, 918, 919, 920, 921, 922, 923, 924, 925, 926, 927, 928, 929, 930, 931, 932, 933, 934, 935, 936, 937, 938, 939, 940, 941, 942, 943, 944, 945, 946, 947, 948, 949, 950, 951, 952, 953, 954, 955, 956, 957, 958, 959, 960, 961, 962, 963, 964, 965, 966, 967, 968, 969, 970, 971, 972, 973, 974, 975, 976, 977, 978, 979, 980, 981, 982, 983, 984, 985, 986, 987, 988, 989, 990, 991, 992, 993, 994, 995, 996, 997, 998, 999, 1000.</p>	
Полное наименование организации		ИНН/ОГРН/ФНС	



Земельный участок вид объекта недвижимости			
Лист № 9 раздела 4.1	Высота листов раздела 4.1: 107	Высота раздела 4	Площадь листов выдела: 467
02.09.2025 № ПУ/01-001/2025-1160914-01			
Кадастровый номер:		78:07:0010015:204	
		<p>линей электропроводки); и) прочие сельскохозяйственные работы с применением сельскохозяйственных машин и оборудования высотой более 4 метров (в открытых зонах воздушных линий электропроводки) или прочие сельскохозяйственные работы, выполняемые в открытой зоне (в открытых зонах кабельных линий электропроводки); 11. В открытых зонах, установленных для объектов электросетевого хозяйства напряжением до 1000 вольт, помимо действий, предусмотренных пунктом 10 настоящего пункта, для выполнения работ по согласованию с иными организациями запрашивается: а) разрешение, действующее в строительных лесах, скелетах, эстакадах, вышках, торговых точках, подземные стоянки, здания для авто, гаражи и стоянки всех видов машин и механизмов, складиры, огражденные земельные участки и иные объекты недвижимости, расположенные в границах территории ведения гражданами садоводства или огородничества для собственных нужд, объекты жилищного строительства, в том числе многоквартирного (в открытых зонах воздушных линий электропроводки); б) согласовать или разрешить проложить кабель, в том числе сечение-сечение, канализацию; в) устранить препятствия для стоянки судов, брызг и плавучих кранов, броски якоря в судна и осуществление их движения с одноклассным движением, лодки, лодки, водохранилища и каналы (в открытых зонах воздушных линий электропроводки); Реконструктивный номер проекта: 78:07-4:254; Вид объекта реконструкции: Земельный участок с особыми условиями использования территории; Вид зоны по документу: Ограничения зоны объектов электросетевого хозяйства - кабельная линия 0,4 кВ «Д» от ТП 1633 до ГРП-1 здания здания «Территория» СВН ГУП «Энерго»; Тип зоны: Ограничения зоны электроопасности (контрактный)</p>	
78:07:0010015:204-01	319	<p>вид ограничения (обременения) ограничения прав на земельный участок, предусмотренный статьей 56 Земельного кодекса Российской Федерации; Срок действия: не установлен; вид объекта недвижимости: земельный участок; вид ограничения: ограничение прав на объекты электросетевого хозяйства в целях защиты населения земельных участков, расположенных в границах зоны «Д» от ТП 1633 до ГРП-1 здания здания «Территория» СВН ГУП «Энерго»; Вид зоны по документу: Ограничения зоны объектов электросетевого хозяйства - кабельная линия 0,4 кВ «Д» от ТП 1633 до ГРП-1 здания здания «Территория» СВН ГУП «Энерго»; Тип зоны: Ограничения зоны электроопасности (контрактный)</p> <p>Положениями "О порядке установления границ зон объектов электросетевого хозяйства и особых условий использования земельных участков, расположенных в границах таких зон" № 160 от 25.02.2009г.; 6. В открытых зонах запрещается осуществлять любые действия, которые могут нарушить безопасность работы объектов электросетевого хозяйства, в том числе привести к их повреждению или уничтожению, и (или) повлечь применение специальных мер по устранению последствий их повреждения или уничтожения, в том числе в том числе: а) размещать любые объекты и предметы (вспарыватели) и предметы, создающие и соответствующие требованиям нормативных/технических документов препятствия и помехи для доступа в объекты электросетевого хозяйства, а также: проводить любые работы и возводить сооружения, которые могут препятствовать доступу в объекты электросетевого хозяйства, без согласия владельцев для такого доступа (проезда и проезда); в) устанавливать в пределах ограниченной территории и помещений различного рода устройства и конструкции, открытые зоны и зоны распространения устройств и</p>	

	 <p>МИНИСТЕРСТВО ПРИРОДНЫХ РЕСУРСОВ И ЭКОЛОГИИ РЕСПУБЛИКИ ДАГЕСТАН Министерство природных ресурсов и экологии Республики Дагестан Адрес: Республика Дагестан, г. Магас, ул. Мухоморова, д. 10 Телефон: +7 (800) 300 00 00</p>	
ПОДПИСЬ ЗАЯВИТЕЛЯ	ПОДПИСЬ ФУНКЦИОНАРИА	ПОДПИСЬ ФУНКЦИОНАРИА

Земельный участок вид объекта недвижимости			
Лист № 10 раздела 4.1	Высота листов раздела 4.1: 107	Высота раздела 4	Площадь листов выдела: 467
02.09.2025 № ПУ/01-001/2025-1160914-01			
Кадастровый номер:		78:07:0010015:204	
		<p>выполнять, проводить, осуществлять и поддерживать в электросетевых сетях следующие требования по устройству сетей и работам: монтаж и обслуживание распределительных и установочных шкафов (работ), замена проводов и проводов, монтаж и обслуживание распределительных устройств, монтажных воздушных линий электропроводки, в том числе в открытых зонах кабельных линий электропроводки; г) выполнять работы по устройству выключателей, обжимать провода выключателей; 7. В открытых зонах, установленных для объектов электросетевого хозяйства напряжением до 1000 вольт, помимо действий, предусмотренных пунктом 10 настоящего пункта, для выполнения работ по согласованию с иными организациями запрашивается: а) разрешение, действующее в строительных лесах, скелетах, эстакадах, вышках, торговых точках, подземные стоянки, здания для авто, гаражи и стоянки всех видов машин и механизмов, складиры, огражденные земельные участки и иные объекты недвижимости, расположенные в границах территории ведения гражданами садоводства или огородничества для собственных нужд, объекты жилищного строительства, в том числе многоквартирного (в открытых зонах воздушных линий электропроводки); б) согласовать или разрешить проложить кабель, в том числе сечение-сечение, канализацию; в) устранить препятствия для стоянки судов, брызг и плавучих кранов, броски якоря в судна и осуществление их движения с одноклассным движением, лодки, лодки, водохранилища и каналы (в открытых зонах воздушных линий электропроводки); Реконструктивный номер проекта: 78:07-4:254; Вид объекта реконструкции: Земельный участок с особыми условиями использования территории; Вид зоны по документу: Ограничения зоны объектов электросетевого хозяйства - кабельная линия 0,4 кВ «Д» от ТП 1633 до ГРП-1 здания здания «Территория» СВН ГУП «Энерго»; Тип зоны: Ограничения зоны электроопасности (контрактный)</p>	
78:07:0010015:204-01	321	<p>вид ограничения (обременения) ограничения прав на земельный участок, предусмотренный статьей 56 Земельного кодекса Российской Федерации; Срок действия: не установлен; вид объекта недвижимости: земельный участок; вид ограничения: ограничение прав на объекты электросетевого хозяйства в целях защиты населения земельных участков, расположенных в границах зоны «Д» от ТП 1633 до ГРП-1 здания здания «Территория» СВН ГУП «Энерго»; Вид зоны по документу: Ограничения зоны объектов электросетевого хозяйства - кабельная линия 0,4 кВ «Д» от ТП 1633 до ГРП-1 здания здания «Территория» СВН ГУП «Энерго»; Тип зоны: Ограничения зоны электроопасности (контрактный)</p> <p>Положениями "О порядке установления границ зон объектов электросетевого хозяйства и особых условий использования земельных участков, расположенных в границах таких зон" № 160 от 25.02.2009г.; 6. В открытых зонах запрещается осуществлять любые действия, которые могут нарушить безопасность работы объектов электросетевого хозяйства, в том числе привести к их повреждению или уничтожению, и (или) повлечь применение специальных мер по устранению последствий их повреждения или уничтожения, в том числе в том числе: а) размещать любые объекты и предметы (вспарыватели) и предметы, создающие и соответствующие требованиям нормативных/технических документов препятствия и помехи для доступа в объекты электросетевого хозяйства, а также: проводить любые работы и возводить сооружения, которые могут препятствовать доступу в объекты электросетевого хозяйства, без согласия владельцев для такого доступа (проезда и проезда); в) устанавливать в пределах ограниченной территории и помещений различного рода устройства и конструкции, открытые зоны и зоны распространения устройств и</p>	

	 <p>МИНИСТЕРСТВО ПРИРОДНЫХ РЕСУРСОВ И ЭКОЛОГИИ РЕСПУБЛИКИ ДАГЕСТАН Министерство природных ресурсов и экологии Республики Дагестан Адрес: Республика Дагестан, г. Магас, ул. Мухоморова, д. 10 Телефон: +7 (800) 300 00 00</p>	
ПОДПИСЬ ЗАЯВИТЕЛЯ	ПОДПИСЬ ФУНКЦИОНАРИА	ПОДПИСЬ ФУНКЦИОНАРИА


Лист 137			
Земельный участок или объект недвижимости			
Лист № 33 раздела 4.1	Высота здания/зданий 4.1 137	Высота здания/зданий 8	Высота здания/зданий: 457
02.05.2025г № КУ01-001/2025-1160914-01			
Кадастровый номер: 78:07:0010015:5261			
		<p>участок, расположенный в границах земельного участка № 140/2009 № 140 кадастр: Промышленность РФ. Содержимое ограничений (обременений) в соответствии с п. 3 и 4 п.п. 8, 9, 1, 2, 3, 10, п.п. 4, 6, 9, 1, 3, 11, п.п. 4, 6, 9.</p> <p>Постановления "О порядке установления границ зон объектов электросетевого хозяйства и особых условий использования земельных участков, расположенных в границах таких зон" № 160 от 24.02.2009г. 8. В особых зонах запрещается осуществлять любые действия, которые могут нарушить безопасную работу объектов электросетевого хозяйства, в том числе привести их к повреждению или уничтожению, и (или) повлечь применение средств защиты, включая граждан и имущество физических или юридических лиц, в том числе граждан, имеющих право собственности и владения на земельном участке, в том числе: 6) реконструировать объекты и территории (интервалы) в пределах охранных, в соответствии с требованиями нормативно-технических документов проходов и подходов для доступа к объектам электросетевого хозяйства, в том числе проводить любые работы и устанавливать сооружения, которые могут препятствовать доступу в объекты электросетевого хозяйства, без оказания необходимых для такого доступа проходов и подходов; 9) устанавливать в пределах охраняемой территории и зонированных распределительных устройств и подстанций, оборудованных двояк и зонах распределительных устройств и подстанций, проводить перемещения и подключения в электросетевом сетях (участков) требования не распространяются на работники, занятые выполнением работных и установленных нормами работ); проводить любые и прочие работы или работы в распределительных устройствах, подстанций, воздушных линий электропередачи, в том числе в охраняемых зонах кабельных линий электропередачи; 1) размещать объекты; 2) проводить работы удаленно выполняемые, обслуживающие объекты электросетевых компаний; 3) проводить работы в охраняемых зонах воздушных кабельных линий электропередачи; 4) проводить работы в охраняемых зонах воздушных кабельных линий электропередачи; 5) в границах охраняемых зон без письменного разрешения в соответствии с требованиями нормативной документации и фактически земли: запрещается: а) строительство, капитальный ремонт, реконструкция или снос зданий и сооружений; б) торговля, реклама, маркетинговые работы, в том числе связанные с презентацией интеллектуальной собственности и маркетинговые и рекламные; в) размещение объектов и территории (интервалы) работ; д) добыча руды, других полезных ископаемых и речных и подземных водных ресурсов, устройство вышек, мачт и антенных базис (в охраняемых зонах подземных кабельных линий электропередачи); 6) земляные работы на глубине более 0,5 метра (на незащищенных участках на глубине более 0,45 метра), в том числе планировка грунта (в охраняемых зонах воздушных кабельных линий электропередачи); 7) любые земляные работы с применением механизированных средств и оборудования (выполнение работ в охраняемых зонах воздушных линий электропередачи) под давлением сжатого воздуха; 8) работы, связанные с вышкой земли (в охраняемых зонах кабельных линий электропередачи); 9. В охраняемых зонах: устанавливаются для объектов электросетевого хозяйства ограничения до 1000 вольт, помимо действий, предусмотренных пунктом 10) настоящих Правил; без письменного разрешения в соответствии с требованиями нормативной документации: а) размещать объекты и сооружения (станции, подстанции, трансформаторные пункты, линии для электроснабжения, линии и стояки всех видов электроснабжения);</p>	
ПОЛНОЕ НАИМЕНОВАНИЕ ЗАКАЗЧИКА	 <p style="text-align: center;">МИНИСТЕРСТВО ЭНЕРГЕТИКИ РЕСПУБЛИКИ ДАГЕСТАН</p>		ИМЕНИНА, ФИО

Лист 138			
Земельный участок или объект недвижимости			
Лист № 33 раздела 4.1	Высота здания/зданий 4.1 137	Высота здания/зданий 8	Высота здания/зданий: 457
02.05.2025г № КУ01-001/2025-1160914-01			
Кадастровый номер: 78:07:0010015:5261			
		<p>инженерное здание, соорудить земельные участки в зоне объектов электросетевого хозяйства, расположенные в границах территории земель (участков) собственности или аренды для собственных нужд, объекты жилищного строительства, в том числе многоквартирные (в охраняемых зонах воздушных линий электропередачи); 6) осуществлять или разрешить осуществление любых, в том числе торговля-реклама, маркетингов, 4) установить проходы для стоянок судов, барж и плавучих кранов, причалы причалы к судам и сооружения для причалов и стоянок судов, мачт, вышек и антенных базис (в охраняемых зонах подземных кабельных линий электропередачи); 1. Установить ограничения: 78:07-08358. Вид: объект электросетевых компаний. Земельно-имущественные ограничения территории. Вид земли из документа: Содержание зон объектов электросетевого хозяйства - кабельная линия 0,4 кВ «Б» от ПП 1633 за ГРПП-2 здания наименование «Трансформаторная подстанция»-СДБ ГУП «Совдэгаз». Вид зон: Охраняемая зона электросетевого хозяйства</p> <p>вид ограничений (обременений) ограничений прав на земельный участок, предусмотренный статьей 54 Земельного кодекса Российской Федерации. Срок действия: не установлен; размещение рекламы-установка: установка объекта Промышленность РФ "О порядке установления границ зон объектов электросетевого хозяйства и особых условий использования земельных участков, расположенных в границах таких зон" № 140/2009 № 140 кадастр: Промышленность РФ. Содержимое ограничений (обременений) в соответствии с п. 3 и 4 п.п. 8, 9, 1, 2, 3, 10, п.п. 4, 6, 9, 1, 3, 11, п.п. 4, 6, 9.</p> <p>Постановления "О порядке установления границ зон объектов электросетевого хозяйства и особых условий использования земельных участков, расположенных в границах таких зон" № 160 от 24.02.2009г. 8. В особых зонах запрещается осуществлять любые действия, которые могут нарушить безопасную работу объектов электросетевого хозяйства, в том числе привести их к повреждению или уничтожению, и (или) повлечь применение средств защиты, включая граждан и имущество физических или юридических лиц, в том числе граждан, имеющих право собственности и владения на земельном участке, в том числе: 6) реконструировать объекты и территории (интервалы) в пределах охранных, в соответствии с требованиями нормативно-технических документов проходов и подходов для доступа к объектам электросетевого хозяйства, в том числе проводить любые работы и устанавливать сооружения, которые могут препятствовать доступу в объекты электросетевого хозяйства, без оказания необходимых для такого доступа проходов и подходов; 9) устанавливать в пределах охраняемой территории и зонированных распределительных устройств и подстанций, оборудованных двояк и зонах распределительных устройств и подстанций, проводить перемещения и подключения в электросетевом сетях (участков) требования не распространяются на работники, занятые выполнением работных и установленных нормами работ); проводить любые и прочие работы или работы в распределительных устройствах, подстанций, воздушных линий электропередачи, в том числе в охраняемых зонах кабельных линий электропередачи; 1) размещать объекты; 2) проводить работы удаленно выполняемые, обслуживающие объекты электросетевых компаний; 3) проводить работы в охраняемых зонах воздушных кабельных линий электропередачи; 4) проводить работы в охраняемых зонах воздушных кабельных линий электропередачи; 5) в границах охраняемых зон без письменного разрешения в соответствии с требованиями нормативной документации и фактически земли: запрещается: а) строительство, капитальный ремонт, реконструкция или снос</p>	
ПОЛНОЕ НАИМЕНОВАНИЕ ЗАКАЗЧИКА	 <p style="text-align: center;">МИНИСТЕРСТВО ЭНЕРГЕТИКИ РЕСПУБЛИКИ ДАГЕСТАН</p>		ИМЕНИНА, ФИО


Земельный участок вид объекта недвижимости			
Лист № 33 раздела 4.1	Высота здания/раздела 4.1 - 107	Высота-разделов 8	Высота листов выноски: 457
02.06.2025 № 15/УО1-001/2025-116094-01			
Кадастровый номер: 78:07:001015:5261			
78:07:001015:5260-53	329	<p>вид ограничения (обременения): ограничение прав на земельный участок, предусмотренное статьей 56 Земельного кодекса Российской Федерации. Срок действия: не установлен; реквизиты документа-основания: постановление Правительства РФ "О порядке установления ограничений на объекты электрохозяйства мощностью в особые условия использования земельных участков, расположенных в границах таких зон" от 24.02.2009 № 160 введ. Правительство Российской Федерации. Содержание ограничения (обременения): В соответствии со ст. 5 п.1 п.п. б, в, г, д, и.10, п.п. в, б, в, г, ж, и, п. 11, п.п. а, б, в.</p> <p>Постановления "О порядке установления ограничений на объекты электрохозяйства мощностью в особые условия использования земельных участков, расположенных в границах таких зон" № 160 от 24.02.2009г.: 4. В отдельных зонах запрещается осуществлять любые действия, которые могут нарушить безопасную работу объектов электрохозяйства мощностью, в том числе привести к их повреждению или уничтожению, и (или) повлечь применение средств защиты, опасных для жизни и здоровью физических или юридических лиц, а также повлечь нанесение экологического ущерба и возникновение пожаров, в том числе: 01) размещение любых объектов и предметов (включая) в пределах зон охраны, в соответствии с требованиями нормативно-технических документов проекции и планы для доступа к объектам электрохозяйства, а также проводить любые работы и мероприятия по устройству, которые могут препятствовать доступу в объекты электрохозяйства, без согласия работников для такого доступа прохода и выезда; 02) возмещение и проведение, организационной поддержки и выполнения ремонтно-сервисных устройств и конструкций, оказывая доступ и имея распределительных устройств и выключателей, проводить переключения и подзарядки в электрических сетях (указанные требования не распространяются на распределительные, замыкатные выключатели распределительных установочных (внутридомовые) работы), выполнять работы и предметы охраны зон охраны в распределительных устройствах, подстанций, воздушных линий электропередачи, а также в отдельных зонах кабельных линий электропередачи; г) выполнять работы: а) проводить работы ударного воздействия, сбрасывать тяжелые металлические тела, проводить сбор и складирование отходов производства и потребления; б) в пределах охраны зон без исключения ремонта и обслуживания помещений организации производства и функционирования выработки; в) строительство, капитальный ремонт, реконструкция или sửa chữa зданий и сооружений; 03) горные, взрывчатые, взрывоопасные работы, в том числе связанные с применением взрывчатых веществ; и) пилорама и вырубку деревьев и кустарников; г) дегазационные, сантехнические и гидроизоляционные работы, добычу угля, других видов ископаемых и растительного происхождения, устройство вышек, мачт и вышек связи; б) установка или перемещение кабельных линий электропередачи; д) земляные работы на глубине более 0,3 метра (на исключительных землях на глубине более 0,45 метра), а также планировка грунта (в отдельных зонах выделены кабельные линии электропередачи); и) любые сельскохозяйственные работы с применением сельскохозяйственных машин и оборудования, за исключением работ в охраняемых зонах воздушных линий электропередачи; 1). В охраняемых зонах, установленных для зон охраны с опасной землей (в охраняемых зонах кабельных линий электропередачи); 1). В охраняемых зонах, установленных для</p>	

 <p>МИНИСТЕРСТВО ПРИРОДНЫХ РЕСУРСОВ И ЭКОЛОГИИ РЕСПУБЛИКИ ТАТАРСТАН ФЕДЕРАЛЬНОЕ АГЕНТСТВО ПО ТЕХНИЧЕСКОМУ РЕГУЛИРОВАНИЮ И МЕТРОЛОГИИ ИНТЕРНАЦИОНАЛЬНЫЙ ЦЕНТР СТАНДАРТИЗАЦИИ И ТЕХНИЧЕСКОГО РЕГУЛИРОВАНИЯ ИСО/ТАТСТАН</p>	<p>ИНТЕРНАЦИОНАЛЬНЫЙ ЦЕНТР СТАНДАРТИЗАЦИИ И ТЕХНИЧЕСКОГО РЕГУЛИРОВАНИЯ ИСО/ТАТСТАН</p>
---	--

Земельный участок вид объекта недвижимости			
Лист № 33 раздела 4.1	Высота здания/раздела 4.1 - 107	Высота-разделов 8	Высота листов выноски: 457
02.06.2025 № 15/УО1-001/2025-116094-01			
Кадастровый номер: 78:07:001015:5261			
78:07:001015:5260-54	316	<p>объекты электрохозяйства мощностью до 1000 вольт, включая действующие, предусмотренные пунктом 10 настоящих Правил; без предварительного уведомления о согласовании с работниками организации, эксплуатирующей, проектирующей, выполняющей, эксплуатирующей, устанавливающей, обслуживающей, осуществляющей ремонтные работы на объектах электрохозяйства, расположенных в границах территории охраны (включая объекты электрохозяйства для собственных нужд, объекты жилищного строительства, в том числе многоквартирные (в охраняемых зонах воздушных линий электропередачи); б) осуществлять или разрешить проведение любых работ, в том числе горные-взрывчатые, взрывоопасные; в) проводить работы для стенных вышек, башен и платформ охраны, бросать ящики с осколками и осколочными из противоскользящих экранов, шлангов, лопат, инструментов и предметов в охраняемых зонах воздушных линий электропередачи); Регистровый номер лицензии: 78-07-4-359. Вид объекта: распределительные. Минимум объектов: размещение выключателей, трансформаторов. Вид зоны по документам: Охраняемая зона объектов электрохозяйства мощностью - кабельные линии 0,4кВ >В> от ТП 1600 до ГРПП-2 здания здания «Татарстан-СЭИ ГТТ» «Казань». Тип зоны: Охраняемая зона выключателей и трансформаторов.</p>	

 <p>МИНИСТЕРСТВО ПРИРОДНЫХ РЕСУРСОВ И ЭКОЛОГИИ РЕСПУБЛИКИ ТАТАРСТАН ФЕДЕРАЛЬНОЕ АГЕНТСТВО ПО ТЕХНИЧЕСКОМУ РЕГУЛИРОВАНИЮ И МЕТРОЛОГИИ ИНТЕРНАЦИОНАЛЬНЫЙ ЦЕНТР СТАНДАРТИЗАЦИИ И ТЕХНИЧЕСКОГО РЕГУЛИРОВАНИЯ ИСО/ТАТСТАН</p>	<p>ИНТЕРНАЦИОНАЛЬНЫЙ ЦЕНТР СТАНДАРТИЗАЦИИ И ТЕХНИЧЕСКОГО РЕГУЛИРОВАНИЯ ИСО/ТАТСТАН</p>
---	--

Земельный участок или объект недвижимости			
Лист № 17 раздела 4.1	Высот здания/раздела 4.1 - 107	Высота раздела 6	Высота листов выноски: 457
02.06.2025г № ИУ201-001/2025-1160914-01		79.07.0010015.5261	
Кадастровый номер:			
		<p>снести 5 тонн, произвести оброс и стяг стяжки в возмездной форме в период-срокочный интервалом (в отдельных зонах возмездных кабельных линий электропередачи) 10. В период срокаочной или без лицензионного разрешения в установленном порядке организационно-техническими и физическими работами выполняются: а) строительство, капитальный ремонт, реконструкция или замена зданий и сооружений; б) торцевые, торцовые, монтажные работы, в том числе связанные с временными перегородками и закрытием проемов; в) замена и/или установка дверей в помещениях; г) переустройство, перепланировка и переустройство-реконструкция работ, включая работы, другие работы животного и растительного происхождения, устройство водопровода, газа и канализации (в отдельных зонах возмездных кабельных линий электропередачи); д) монтажные работы на глубине более 0,5 метра (на возмездных участках на глубине более 0,45 метра), а также планировка тротуаров (в отдельных зонах возмездных кабельных линий электропередачи); е) прочие селекционно-технические работы с применением селекционно-технических методов и оборудования высотой более 4 метров (в отдельных зонах возмездных линий электропередачи) или прочие селекционно-технические работы, связанные с высотой здания (в отдельных зонах кабельных линий электропередачи); 11. В отдельных зонах, установленных для объектов электросетевого хозяйства направлением до 1000 вольт, помимо действий, предусмотренных пунктом 10 настоящих Правил, без лицензионного разрешения и согласования с сетевым предприятием выполняется: а) демонтаж, замена и сваривание проводов, стальных тросов, тросовых стоек, стальных для света, тросов и стальных лесов, металлических изделий и конструкций, сальники, оседают земельные участки и иные объекты недвижимости, расположенные в границах территории земельного кадастрового участка или территории для собственных нужд, объекты жилищного строительства, в том числе многоквартирного (в отдельных зонах возмездных линий электропередачи); б) планировка или ремонтные, ремонтные работы, в том числе работы по устройству, монтажу; в) установка ограждений для защиты от падения, барьер и ограждение тротуаров, бордюры, ограждение от падения и установка их тротуар (отделение тротуара, тротуар, дорожка, расположенная в тротуар (в отдельных зонах возмездных кабельных линий электропередачи)); Ремонтный номер проекта: 79.07-4.556. Вид объекта землеустройства: Земля с объектами землеустройства территориальной территории. Вид земли по документу: Земля объект электросетевого хозяйства - жилищная земля 01.4.01.01 от ГП 163.1 до ГП 163.1 кадастровый номер "территория СДБ-ГЭИ" (Ленинградская область) Ленинградская область, Калининский район</p>	
79.07.0010015.5261-93	502	<p>вид организации (оборудования), организации прав земельного участка, предусмотренных статьей 56 Земельного кодекса Российской Федерации. Срок действия: не установлен, равняется сроку действия установленного назначения ИД "О порядке установления границ земельного участка электросетевого хозяйства и условия использования земельных участков, расположенных в границах земли ЗЭ" от 24.02.2009 № 180 (далее - Порядок). Содержание организации (оборудования) И соответствует с п. 1.13.3 п.п. 6, 8, 9, 1, 2, 3 и 10, п.п. 4, 5, 6, 7, 8, 9, 10, 11, 12, 13, 14, 15 и 16. Постановление "О порядке установления границ земельного участка электросетевого хозяйства и условия использования земельных участков, расположенных в границах земли ЗЭ" № 180 от 24.02.2009г. 8. В отдельных зонах запрещается</p>	

	 <p style="text-align: center;">ДЕПАРТАМЕНТ ТЕРРИТОРИАЛЬНОГО КАДАСТРА ИМУЩЕСТВА ФЕДЕРАЛЬНОГО АГЕНТСТВА ТЕХНИЧЕСКОГО РЕГУЛИРОВАНИЯ И ТЕХНИЧЕСКОГО РЕГУЛИРОВАНИЯ ИНФРАСТРУКТУРЫ И СТРОИТЕЛЬСТВА Департамент «02.06.2025г № ИУ201-001/2025-1160914-01»</p>	
подпись, наименование должности	подпись, фамилия	

Лист 134

Земельный участок или объект недвижимости			
Лист № 18 раздела 4.1	Высота здания/раздела 4.1 - 107	Высота раздела 6	Высота листов выноски: 457
02.06.2025г № ИУ201-001/2025-1160914-01		79.07.0010015.5261	
Кадастровый номер:			
		<p>осуществить любые действия, которые могут нарушить безопасность работы объектов электросетевого хозяйства, в том числе привести к их повреждению или уничтожению, и (или) нанести вред жизни, здоровью граждан и окружающей биосфере или окружающей среде, а также нанести иные неблагоприятные экологические и социальные последствия, в том числе: а) размещение любых объектов и проведение (выполнение) в границах территории, в соответствии с требованиями настоящих Правил, любых работ и монтажа оборудования, которые могут повлечь за собой нарушение безопасности электросетевого хозяйства, без согласования с сетевым предприятием; б) размещение в границах территории объектов электросетевого хозяйства, расположенных в границах территории, объекты электросетевого хозяйства и объектов, связанных с объектами электросетевого хозяйства (в отдельных зонах возмездных кабельных линий электропередачи); в) размещение объектов электросетевого хозяйства (в отдельных зонах возмездных кабельных линий электропередачи); г) размещение объектов электросетевого хозяйства и объектов электросетевого хозяйства (в отдельных зонах возмездных кабельных линий электропередачи); д) размещение объектов электросетевого хозяйства и объектов электросетевого хозяйства (в отдельных зонах возмездных кабельных линий электропередачи); е) прочие селекционно-технические работы с применением селекционно-технических методов и оборудования высотой более 4 метров (в отдельных зонах возмездных линий электропередачи) или прочие селекционно-технические работы, связанные с высотой здания (в отдельных зонах кабельных линий электропередачи); 11. В отдельных зонах, установленных для объектов электросетевого хозяйства направлением до 1000 вольт, помимо действий, предусмотренных пунктом 10 настоящих Правил, без лицензионного разрешения и согласования с сетевым предприятием выполняется: а) демонтаж, замена и сваривание проводов, стальных тросов, тросовых стоек, стальных для света, тросов и стальных лесов, металлических изделий и конструкций, сальники, оседают земельные участки и иные объекты недвижимости, расположенные в границах территории земельного кадастрового участка или территории для собственных нужд, объекты жилищного строительства, в том числе многоквартирного (в отдельных зонах возмездных линий электропередачи); б) планировка или ремонтные, ремонтные работы, в том числе работы по устройству, монтажу; в) установка ограждений для защиты от падения, барьер и ограждение тротуаров, бордюры, ограждение от падения и установка их тротуар (отделение тротуара, тротуар, дорожка, расположенная в тротуар (в отдельных зонах возмездных кабельных линий электропередачи)); Ремонтный номер проекта: 79.07-4.556. Вид объекта землеустройства: Земля с объектами землеустройства территориальной территории. Вид земли по документу: Земля объект электросетевого хозяйства - жилищная земля 01.4.01.01 от ГП 163.1 до ГП 163.1 кадастровый номер "территория СДБ-ГЭИ" (Ленинградская область) Ленинградская область, Калининский район</p>	
79.07.0010015.5261-93	502	<p>вид организации (оборудования), организации прав земельного участка, предусмотренных статьей 56 Земельного кодекса Российской Федерации. Срок действия: не установлен, равняется сроку действия установленного назначения ИД "О порядке установления границ земельного участка электросетевого хозяйства и условия использования земельных участков, расположенных в границах земли ЗЭ" от 24.02.2009 № 180 (далее - Порядок). Содержание организации (оборудования) И соответствует с п. 1.13.3 п.п. 6, 8, 9, 1, 2, 3 и 10, п.п. 4, 5, 6, 7, 8, 9, 10, 11, 12, 13, 14, 15 и 16. Постановление "О порядке установления границ земельного участка электросетевого хозяйства и условия использования земельных участков, расположенных в границах земли ЗЭ" № 180 от 24.02.2009г. 8. В отдельных зонах запрещается</p>	

Лист 135			
Земельный участок под объектом недвижимости			
Лист № 26 раздела 4.1	Ведомственный раздел 4.1: 107	Ведомственный 8	Ведомственный выдел: 407
02.09.2025г № ИУ201-001/2025-116994-01			
Кадастровый номер: 78.07.001015.5204			
78.07.006/01.5.236-56	527	<p>с целью и осуществлять их проезд с основной дорогой, шоссе, лесовозной и трассой (в открытом виде, по соседству с объектом недвижимости) с использованием: Регистрационный номер группы: 78.07-4.340; Вид объекта регистра группы: Земельный участок, расположенный на территории: Вид зоны (из документа): Открытая зона объектов электротехнической деятельности - кабельная линия 0,4кВ «С» от ПП1035 до ГРУ2-2; наименование «Территория» СПО ГРУП «Союздояр»; Тип зоны: Открытая зона электротехнической деятельности</p> <p>вид ограничения (обременения): ограничение прав на земельный участок, предусмотренное статьей 56 Земельного кодекса Российской Федерации; Срок действия: не устанавливается; реквизиты документа-основания: постановление Правительства РФ "О порядке установления охранных зон объектов электротехнической деятельности в особых условиях использования земельных участков, расположенных в границах таких зон" от 23.02.2009 № 180-мм; Постановление РФ: Сформировано ограничение (обременения): В соответствии с п. 1 п.8 п.8, в. г. д. п. 10, п.п. а, б, в, г, ж, и п. 11, п.п. а, б, в;</p> <p>Постановление "О порядке установления охранных зон объектов электротехнической деятельности в особых условиях использования земельных участков, расположенных в границах таких зон" № 180 от 23.02.2009г; в) в охранных зонах запрещается осуществлять любые действия, которые могут нарушить безопасную работу объектов электротехнической деятельности, в том числе привести к их повреждению или уничтожению, и (или) нанести вред жизни, здоровью граждан и имуществу физических или юридических лиц, а равно вреду имуществу гражданско-правового ущерба и имущественных потерям, а так же: 0) реализовать любые объекты и предметы (выявленные и предельно допустимые в соответствии с требованиями законодательств, документально процесс и процедуры для доступа к объектам электротехнической деятельности, а также проводить любые работы и мероприятия по устройству и эксплуатации, которые могут препятствовать доступу в объекты электротехнической деятельности, без наличия обоснованных для такого доступа причин и условий; в) находиться в пределах охраняемой территории и производимых распределительных устройств и установок, открывать двери и иное распределительных устройств и установок, производить переключения и подключения к электротехнической сети (установкам) приборами на распределительных и установках, заходить на территорию (распределительных устройств) без разрешения владельца и проводить операции на линиях и распределительных устройствах, выходящих за пределы земель центра переключения, в том числе в открытом виде кабельная линия электросети; с) реализовать вышки; д) проводить работы по устройству коммуникаций, сборывать любые стелы высотой свыше 5 метров, проводить сброс и слив жидких и коррозионных жидкостей и коррозионных паров; е) проводить любые возмущающие работы, линии электросети; 10. В пределах охранных зон без электрического разрыва и электрического замыкания организационно-техническими и физическими мерами запрещается: а) строительство, капитальный ремонт, реконструкция или капитальный и ремонтный работы, в том числе связанные с временным изменением режима, и замена и вырубка деревьев и кустарников; б) дополнительные и ненужные энергетические работы, добыча руды, другие виды работ животных и растений производства орудия для, устройств выхлопов, воды и топлива (за исключением зон повышенной безопасности земель электросети); в) земляные работы на глубине более 0,3 метра (на</p>	
Итого выделенных возможностей			

Лист 136			
Земельный участок под объектом недвижимости			
Лист № 26 раздела 4.1	Ведомственный раздел 4.1: 107	Ведомственный 8	Ведомственный выдел: 407
02.09.2025г № ИУ201-001/2025-116994-01			
Кадастровый номер: 78.07.001015.5204			
78.07.006/01.5.236-57	523	<p>высотами здания не глубже более 0,45 метра), в том числе территория группы (в открытом виде, по соседству с объектом недвижимости) с использованием: Регистрационный номер группы: 78.07-4.340; Вид объекта регистра группы: Земельный участок, расположенный на территории: Вид зоны (из документа): Открытая зона объектов электротехнической деятельности - кабельная линия 0,4кВ «С» от ПП1035 до ГРУ2-2; наименование «Территория» СПО ГРУП «Союздояр»; Тип зоны: Открытая зона электротехнической деятельности</p> <p>вид ограничения (обременения): ограничение прав на земельный участок, предусмотренное статьей 56 Земельного кодекса Российской Федерации; Срок действия: не устанавливается; реквизиты документа-основания: постановление Правительства РФ "О порядке установления охранных зон объектов электротехнической деятельности в особых условиях использования земельных участков, расположенных в границах таких зон" от 23.02.2009 № 180-мм; Постановление РФ: Сформировано ограничение (обременения): В соответствии с п. 1 п.8 п.8, в. г. д. п. 10, п.п. а, б, в, г, ж, и п. 11, п.п. а, б, в;</p> <p>Постановление "О порядке установления охранных зон объектов электротехнической деятельности в особых условиях использования земельных участков, расположенных в границах таких зон" № 180 от 23.02.2009г; в) в охранных зонах запрещается осуществлять любые действия, которые могут нарушить безопасную работу объектов электротехнической деятельности, в том числе привести к их повреждению или уничтожению, и (или) нанести вред жизни, здоровью граждан и имуществу физических или юридических лиц, а равно вреду имуществу гражданско-правового ущерба и имущественных потерям, а так же: 0) реализовать любые объекты и предметы (выявленные и предельно допустимые в соответствии с требованиями законодательств, документально процесс и процедуры для доступа к объектам электротехнической деятельности, а также проводить любые работы и мероприятия по устройству и эксплуатации, которые могут препятствовать доступу в объекты электротехнической деятельности, без наличия обоснованных для такого доступа причин и условий; в) находиться в пределах охраняемой территории и производимых распределительных устройств и установок, открывать двери и иное распределительных устройств и установок, заходить на территорию (распределительных устройств) без разрешения владельца и проводить операции на линиях и распределительных устройствах, выходящих за пределы земель центра переключения, в том числе в открытом виде кабельная линия электросети; с) реализовать вышки; д) проводить работы по устройству коммуникаций, сборывать любые стелы высотой свыше 5 метров, проводить сброс и слив жидких и коррозионных жидкостей и коррозионных паров; е) проводить любые возмущающие работы, линии электросети; 10. В пределах охранных зон без электрического разрыва и электрического замыкания организационно-техническими и физическими мерами запрещается: а) строительство, капитальный ремонт, реконструкция или капитальный и ремонтный работы, в том числе связанные с временным изменением режима, и замена и вырубка деревьев и кустарников; б) дополнительные и ненужные энергетические работы, добыча руды, другие виды работ животных и растений производства орудия для, устройств выхлопов, воды и топлива (за исключением зон повышенной безопасности земель электросети); в) земляные работы на глубине более 0,3 метра (на</p>	
Итого выделенных возможностей			

Лист 137			
Земельный участок или объект недвижимости			
Лист № 21 раздела 4.1	Высота здания/раздела 4.1: 107	Высота/разделов: 8	Высота листов/высоты: 357
02.09.2025г № 03/001/001/2025-116994-01			
Кадастровый номер:		78.07.0010015.5264	
		<p>полностью, проводить переключении и подпитыванию в структурном сегме (зачислить требования на эксплуатацию во работе), монтаж выключателей (разрешено в установленном порядке работ), заменить окна и предельные опорные или вышки и распределительных устройств, подстанций, воздушных линий электропередачи, в том же и охранная зона кабельных линий электропередачи; г) разместить вышки; д) проводить работы ударами молнии, обратиться в службу спасения вышек свыше 5 м, прокладывать оброс и сбить сданы в коррозионных металлах и термическо-омических материалах (в охраняемых зонах воздушных кабельных линий электропередачи); и) в случае обращения или без тщательного ревизию в соответствии с сетями электрической и функционально линиям удаляется: а) опрессовку, капитальный ремонт, реконструкция или спуск линий и сооружений; б) торцевые, привалочные, монтажные работы, в том числе связанные с монтажом, изготовлением вышек; в) посадку и вырубку деревьев и кустарников; г) доработочные, электромонтажные и инструментально-ремонтные работы, добывающая, другая водная животного и растений происхождения породина, устройства водопровода, канализации и водоотвода (в охраняемых зонах подземных кабельных линий электропередачи); ж) монтажные работы на высоте более 0,5 метра (на воздушных вышках до 1,45 метра), в том числе планировка грунта (в охраняемых зонах подземных кабельных линий электропередачи); з) монтажные сетевые/коммунальные работы с применением сетевых/коммунальных вышек и оборудования высотой более 4 метров (в охраняемых зонах воздушных линий электропередачи) или монтажные сетевые/коммунальные работы, связанные с обкаткой вышек (в охраняемых зонах кабельных линий электропередачи); п. В охраняемых зонах, установленных для объектов структурного воздействия направлены до 1000 вольт, линейно-длина, предусмотренных пунктом 10 настоящих Правил, без вывешивания знаков в соответствии с сетями производится: а) размещать вышки и опорные конструкции, стационары, рынки, торцевые точки, полевые точки, здания для учета, гардин и стоек связи, знаков учета и инвентаря, с/аккумуляторы, опорные вышки/станции участка и иные объекты недвижимости, расположенные в границах территории объекта управления (самообслуживание или эксплуатации для объектов учета, объекта измерения строительства, в том числе измерительные в охраняемых зонах воздушных линий электропередачи); б) электропровод или разместить вышки/станции учета, в том числе сетевые/коммунальные, вышки/станции; в) размещать вышки для опорных вышек, башни и платформы пролета, бранды арки и ступицы стоек/вышек/опорных вышек, антенны, датчики, оборудование и т.д.; г) в охраняемых зонах подземных кабельных линий электропередачи; 8) ремонтный пожар грозитки; 9) подстанции устройства грозитки; 10) зон с особыми условиями использования территории. Вид зоны по документу: Охраняемая зона объектов электроэнергетики – кабельная линия 0,6-10 кВ "Т" от ТП 10/35 до ТП 2 здания пашинского "Горняк" СПД ГТД "Южар", Тип знака: Опасная зона инженерной инфраструктуры.</p>	
78.07.0010015.5264-78-304		<p>вид ограничения (обременения), ограничения право на земельный участок, предусмотренный статьей 54 Земельного кодекса Российской Федерации. Срок действия: не установлен; равнаны документам-основания: постановление Правительства РФ "О порядке установления охранных зон объектов электроэнергетики (линии и объекты) условий использования земель/участков, расположенных в границах этих зон" от 21.02.2008 № 186-ПП; Администрация ИР-Селенгинский районный</p>	
Полное наименование организации			
		Инициалы, фамилия	

Лист 138			
Земельный участок или объект недвижимости			
Лист № 21 раздела 4.1	Высота здания/раздела 4.1: 107	Высота/разделов: 8	Высота листов/высоты: 357
02.09.2025г № 03/001/001/2025-116994-01			
Кадастровый номер:		78.07.0010015.5264	
		<p>(обременения) В соответствии с п. 3 п.8 ст.6.6, с.1 п.10, п.п. а, б, в, г, ж, и, п, п. 11, п.п. а, б, в; Постановления "О порядке установления охранных зон объектов электроэнергетики (линии и объекты) условий использования земель/участков, расположенных в границах этих зон" № 186 от 21.02.2008; 8) в охраняемых зонах вышек/опорных вышек: а) проводить работы ударами молнии, обратиться в службу спасения вышек свыше 5 м, прокладывать оброс и сбить сданы в коррозионных металлах и термическо-омических материалах (в охраняемых зонах воздушных кабельных линий электропередачи); и) в случае обращения или без тщательного ревизию в соответствии с сетями электрической и функционально линиям удаляется: а) опрессовку, капитальный ремонт, реконструкция или спуск линий и сооружений; б) торцевые, привалочные, монтажные работы, в том числе связанные с монтажом, изготовлением вышек; в) посадку и вырубку деревьев и кустарников; г) доработочные, электромонтажные и инструментально-ремонтные работы, добывающая, другая водная животного и растений происхождения породина, устройства водопровода, канализации и водоотвода (в охраняемых зонах подземных кабельных линий электропередачи); ж) монтажные работы на высоте более 0,5 метра (на воздушных вышках до 1,45 метра), в том числе планировка грунта (в охраняемых зонах подземных кабельных линий электропередачи); з) монтажные сетевые/коммунальные работы с применением сетевых/коммунальных вышек и оборудования высотой более 4 метров (в охраняемых зонах воздушных линий электропередачи) или монтажные сетевые/коммунальные работы, связанные с обкаткой вышек (в охраняемых зонах кабельных линий электропередачи); п. В охраняемых зонах, установленных для объектов структурного воздействия направлены до 1000 вольт, линейно-длина, предусмотренных пунктом 10 настоящих Правил, без вывешивания знаков в соответствии с сетями производится: а) размещать вышки и опорные конструкции, стационары, рынки, торцевые точки, полевые точки, здания для учета, гардин и стоек связи, знаков учета и инвентаря, с/аккумуляторы, опорные вышки/станции участка и иные объекты недвижимости, расположенные в границах территории объекта управления (самообслуживание или эксплуатации для объектов учета, объекта измерения строительства, в том числе измерительные в охраняемых зонах воздушных линий электропередачи); б) электропровод или разместить вышки/станции учета, в том числе сетевые/коммунальные, вышки/станции; в) размещать вышки для опорных вышек, башни и платформы пролета, бранды арки и ступицы стоек/вышек/опорных вышек, антенны, датчики, оборудование и т.д.; г) в охраняемых зонах подземных кабельных линий электропередачи; 8) ремонтный пожар грозитки; 9) подстанции устройства грозитки; 10) зон с особыми условиями использования территории. Вид зоны по документу: Охраняемая зона объектов электроэнергетики – кабельная линия 0,6-10 кВ "Т" от ТП 10/35 до ТП 2 здания пашинского "Горняк" СПД ГТД "Южар", Тип знака: Опасная зона инженерной инфраструктуры.</p>	
Полное наименование организации			
		Инициалы, фамилия	

Земельный участок код объекта кадастрового учета			
Лист № 32 раздела 4.1	Высота надземной части 4.1.107	Высота разделов 8	Высота листов выноса: 407
02.06.2026 № КУ01-001/2025-1160914-01		Храстовый номер	
		78.07.0010015.5261	
78.07.006901.7.2.200.83	1171	<p>вредного выброса с грунто или без грунто до нижней точки прохода проводов ЛЭЭСов воздушных линий электропередачи (далее – выбросы) в пределах санитарной зоны обслуживания населения, в том числе в учебно-воспитательном учреждении (детский сад или школа); с) прощель здания и навесов, имеющих общую высоту с грунтом или без грунто от поверхности земли более 4,5 метра (в отдельных зонах воздушных линий электропередачи); д) местные работы на глубине более 0,1 метра (на исключительных участках до глубины более 0,45 метра), а также плановая глубина (в отдельных зонах подстанции кабельных линий электропередачи); е) планы сельскохозяйственных участков в случае, если высота ступицы воды может превышать высоту 3 метра (в отдельных зонах воздушных линий электропередачи); ж) планы сельскохозяйственных работ с применением сельскохозяйственных машин и оборудования высотой более 3 метров (в отдельных зонах воздушных линий электропередачи); з) планы и вырубка деревьев и кустарников. Размерный номер проекта: 78-07-6.005. Вид объекта: раздел границ. Зем с особыми условиями использования территории. Вид зем по документам: Ограничения зон объектов электроэнергетики (объекты электроэнергетики в объеме до привязки к электросетевым линиям).</p> <p>код ограничения (обременения) ограничения прав на земельный участок, предусмотренных статьей 58 Земельного кодекса Российской Федерации. Срок действия: не установлен, дата окончания действия: по согласованию Правительства РФ «0» ноября установления ограничений зон объектов электроэнергетики в объеме до привязки к электросетевым линиям земельных участков, расположенных в границах зоны зем от 24.02.2009 № 160 «Об утверждении Правительством Российской Федерации. Сделанные ограничения (обременения) Ограничения предоставления в 8-11, раздела III Правил установления ограничений зон объектов электроэнергетики в объеме до привязки к электросетевым линиям земельных участков, расположенных в границах зоны зем, от 24.02.2009 № 160 «0» ноября установления ограничений зон объектов электроэнергетики в объеме до привязки к электросетевым линиям земельных участков, расположенных в границах зоны зем (разд от 21.12.2010). В отдельных зонах запрещается осуществлять любые действия, которые могут повлечь деятельность по объектам электроэнергетики, в том числе проведение их модернизации или строительства, и (или) любые другие действия, связанные с деятельностью в области электроэнергетики, а также проведение работ по устройству объектов электроэнергетики или реконструкции зем, а также проведение инженерных изысканий, связанных с устройством объектов электроэнергетики, в том числе: а) изыскания на проведение и охраны воздушных линий электропередачи (включая проекты, а также выполнение по охране воздушных линий электропередачи); б) проектные работы, связанные с изысканиями объектов электроэнергетики, включая проекты и проекты, которые могут повлечь осуществление деятельности по объектам электроэнергетики в границах зоны зем (за исключением работ, осуществляемых без строительства и (или) реконструкции), в том числе в соответствии с требованиями нормативно-технических документов, необходимых для доступа персонала и владельцев в целях обеспечения эксплуатации оборудования, зданий и сооружений объектов электроэнергетики, проведения работ по</p>	
полное наименование заказчика		 ДОКУМЕНТ ПОДЛИННИК КОПИЯ НЕДЕЙСТВИТЕЛЬНА Утверждено: 08.08.2025 13:40:00 (13:40:00) Выдана: ФЕДЕРАЛЬНАЯ СЛУЖБА ГОСУДАРСТВЕННОЙ ИНТЕРНАЦИОНАЛЬНОЙ ИНТЕГРАЦИИ ДОКУМЕНТ от 08.08.2025 13:40:00	
		инициала, фамилия	

Земельный участок код объекта кадастрового учета			
Лист № 32 раздела 4.1	Высота надземной части 4.1.107	Высота разделов 8	Высота листов выноса: 407
02.06.2026 № КУ01-001/2025-1160914-01		Храстовый номер	
		78.07.0010015.5261	
	1171	<p>линейных сетей и устройств их соединений по всем требованиям границе объема электросетевого хозяйства; в) вводиться в пределах ограниченной территории и допускается размещение устройств и сооружений, связанных с охраной, открытием дверей и окон распределительных устройств и аппаратов, проектируемых распределительных и измерительных пунктов (установка оборудования не допускается на роботах, зданиях, зданиях и сооружениях в установленных границах работ); г) разрешается осуществлять любые действия, которые могут повлечь осуществление работ по объектам электроэнергетики, в том числе в отдельных зонах кабельных линий электропередачи; д) разрешать строительство; е) проводить работы по устройству объектов электроэнергетики, включая работы высотой свыше 3 метров, проектировать створ и створы зданий и сооружений объектов и работы-соединения электросетей (в отдельных зонах подстанции кабельных линий электропередачи); ж) образовать, установить, модернизировать, засыпать и ликвидировать, переустройствами и реконструкциями объектов электроэнергетики (за исключением объектов, находящихся на объектах электроэнергетики); з) проводить мероприятия по ликвидации и электросетевым сетям (за исключением работ по объектам электроэнергетики); и) осуществлять мероприятия по модернизации и установлению маркировки объектов и устройств объектов, находящихся с зем и использованием, проектирование, ремонт для работности объектов электроэнергетики или оборудования *. В отдельных зонах, установленных для объектов электроэнергетики объектов модернизации объектов 1000 вольт, помимо действий, предусмотренных пунктами 8 настоящих Правил, запрещается: в) осуществлять или разрешать размещение работ, в том числе проектно-сметных, материалов; б) размещать детские и спортивные площадки, спортивные, рыночные торговые точки, лавочки скамейки, здания для сна, створы и створы всех видов зданий и сооружений, проектировать любые сооружения, связанные с функциями земельных линий, не являющихся объектами электросетевого хозяйства; в) осуществлять мероприятия по охране земель воздушных линий электропередачи; г) осуществлять (заключать) любые договорные отношения, в том числе договоры аренды, спортивные объекты, земельные участки (в отдельных зонах воздушных линий электропередачи); д) осуществлять и проекты (в отдельных зонах воздушных объектов линий электропередачи); е) осуществлять проведение створов с воздушными линиями электропередачи и других объектов (в отдельных зонах воздушных линий электропередачи); ж) осуществлять реконструкцию транспортных средств на автомобильных дорогах в местах пересечения с воздушными линиями электропередачи в проектах и технических планах (картах) шириной 3,0 м и менее (включительно) в отдельных зонах воздушных линий электропередачи; з) устанавливать рекламные конструкции *. 10. В отдельных зонах допускается размещение зданий и сооружений при соблюдении следующих ограничений: а) размещение зданий или сооружений не создает препятствий для доступа к объекту электроэнергетики заявителя (осуществляется при согласовании, в том числе в соответствии с требованиями нормативно-технических документов, проекта и лицензии, необходимые для доступа в объекты электросетевого хозяйства объектов персонала и жителей в целях обеспечения оперативного, технического и ремонтного обслуживания оборудования, зданий и сооружений объектов</p>	
полное наименование заказчика		 ДОКУМЕНТ ПОДЛИННИК КОПИЯ НЕДЕЙСТВИТЕЛЬНА Утверждено: 08.08.2025 13:40:00 (13:40:00) Выдана: ФЕДЕРАЛЬНАЯ СЛУЖБА ГОСУДАРСТВЕННОЙ ИНТЕРНАЦИОНАЛЬНОЙ ИНТЕГРАЦИИ ДОКУМЕНТ от 08.08.2025 13:40:00	
		инициала, фамилия	

Земельный участок или объект недвижимости			
Лист № 34 раздела 4.1	Высота здания/раздела 4.1 - 107	Высота раздела 8	Высота антенны/мачты: 457
02.05.2025г № КУ/01-001/2025-1160914-01			
Храстовский номер: 78.07.0010015.5264			
		<p>интерференция, проводится работ по ликвидации шумов и устранению их последствий в виде проектной грамоты объекта электросвязи; б) расстояние по горизонтали от элементов зданий и сооружений до антенны воздушных линий электропередачи напряжением до 1 кВ и высоковольтных проводов (при наличии на столбах) должно быть не менее 1,5 метра - от воздушных частей зданий, террас и оков; 1 метра - от ступеней, а) расстояние по горизонтали от элементов зданий и сооружений до высоковольтных жил кабелей (предназначенных для эксплуатации в воздушной среде) напряжением свыше 1 кВ (при наличии их обсаживания) должно быть не менее: 1 метра - от воздушных частей зданий, террас и оков; 2,2 метра - от ступеней ступенчатых, сооружений; г) допускается размещение зданий и сооружений под проводами воздушных линий электропередачи напряжением до 1 кВ в совокупности высоковольтных проводов, при этом расстояние по горизонтали от элементов зданий и сооружений при наибольшей стреле провеса должно быть не менее 2,5 метра; д) расстояние по горизонтали от элементов зданий и сооружений до проводов воздушных линий электропередачи напряжением свыше 1 кВ (при наличии их обсаживания) должно быть не менее: 2 метра - при проектной номинальном классе напряжения до 20 кВ; 4 метра - при проектной номинальном классе напряжения 35 - 110 кВ; 5 метров - при проектной номинальном классе напряжения 150 кВ; 6 метров - при проектной номинальном классе напряжения 220 кВ; 20 метров (8 метров до ближайших частей высоковольтных и промежуточных зданий и сооружений - электротехнических станций и подстанций) - при проектной номинальном классе напряжения 330 - 400 кВ; 30 метров (10 метров до ближайших частей высоковольтных и промежуточных зданий и сооружений - электротехнических станций и подстанций) - при проектной номинальном классе напряжения 500 кВ; 40 метров (10 метров до ближайших частей высоковольтных и промежуточных зданий и сооружений - электротехнических станций и подстанций) - при проектной номинальном классе напряжения 750 кВ; в) под проводами воздушных линий электропередачи допускается размещение ступенчатых зданий и (или) сооружений и (или) их элементов с воздушными линиями электропередачи производственного назначения и (или) сооружениями производственного назначения I и II степени надежности в соответствии с техническими требованиями к требованиям пожарной безопасности, если проектной номинальный класс напряжения воздушных линий электропередачи не превышает 220 кВ, а также вне зависимости от проектного номинального класса напряжения воздушных линий электропередачи в зданиях и сооружениях электротехнических станций и подстанций (включая вспомогательные и обслуживающие объекты), определяемые при условии, что расстояние от ближайшей точки указанных зданий и (или) сооружений, отражающей до вертикали до проекции воздушной линии электропередачи при наибольшей стреле провеса должно быть не менее: 3 метра - при проектной номинальном классе напряжения до 35 кВ; 4 метра - при проектной номинальном классе напряжения 110 кВ; 4 метра - при проектной номинальном классе напряжения 150 кВ; 5 метров - при проектной номинальном классе напряжения 220 кВ; 5,5 метра - при проектной номинальном классе напряжения 330 - 400 кВ; 8 метров - при проектной номинальном классе напряжения 500 кВ; 12 метров - при проектной номинальном классе напряжения 750 кВ; линии связи, линии радиосвязи, если проектной номинальный класс</p>	
Полное наименование заказчика		 Министерство обороны Федеральное государственное учреждение «Центральный аппарат Вооруженных Сил Российской Федерации» (далее - «ЦА ВВС»)	
		Инициалы, фамилия	

Земельный участок или объект недвижимости			
Лист № 34 раздела 4.1	Высота здания/раздела 4.1 - 107	Высота раздела 8	Высота антенны/мачты: 457
02.05.2025г № КУ/01-001/2025-1160914-01			
Храстовский номер: 78.07.0010015.5264			
		<p>интерференция воздушных линий электропередачи не превышает 500 кВ при условии, что расстояние по вертикали до проекции воздушной линии электропередачи от указанных линий при наибольшей стреле провеса должно быть не менее: 3 метра - при проектной номинальном классе напряжения до 35 кВ; 4 метра - при проектной номинальном классе напряжения 110 кВ; 4 метра - при проектной номинальном классе напряжения 150 кВ; 4 метра - при проектной номинальном классе напряжения 220 кВ; 5 метров - при проектной номинальном классе напряжения 330 - 400 кВ; 5 метров - при проектной номинальном классе напряжения 500 кВ, за исключением при условии, что расстояние по вертикали от точки разбега до проекции воздушной линии электропередачи при наибольшей стреле провеса должно быть не менее: 7,5 метра - при проектной номинальном классе напряжения до 35 кВ; 7,5 метра - при проектной номинальном классе напряжения 110 кВ; 4 метра - при проектной номинальном классе напряжения 150 кВ; 8,5 метра - при проектной номинальном классе напряжения 220 кВ; 9 метров - при проектной номинальном классе напряжения 330 - 400 кВ; 9,5 метра - при проектной номинальном классе напряжения 500 кВ; 12 метров - при проектной номинальном классе напряжения 750 кВ, независимо от высоты при условии, что расстояние по вертикали от проекции проектной части дуги всех кабелей до проекции воздушной линии электропередачи при наибольшей стреле провеса должно быть не менее: 7 метров - при проектной номинальном классе напряжения до 35 кВ; 7 метров - при проектной номинальном классе напряжения 110 кВ; 7,5 метра - при проектной номинальном классе напряжения 150 кВ; 8,5 метра - при проектной номинальном классе напряжения 220 кВ; 9,5 метра (11 метров - в границах населенных пунктов) - при проектной номинальном классе напряжения 330 - 400 кВ; 9,5 метра (11,5 метра - в границах населенных пунктов) - при проектной номинальном классе напряжения 500 кВ; 16 метров (23 метра - в границах населенных пунктов) - при проектной номинальном классе напряжения 750 кВ; провода радиотехнической связи или системы трансформации и преобразования линий, если проектной номинальный класс напряжения воздушных линий электропередачи не превышает 500 кВ при условии, что расстояние по вертикали от указанных проводов до проекции до проекции воздушной линии электропередачи при наибольшей стреле провеса должно быть не менее: 4 метра - при проектной номинальном классе напряжения до 35 кВ; 3 метра - при проектной номинальном классе напряжения 110 кВ; 4 метра - при проектной номинальном классе напряжения 150 кВ; 4 метра - при проектной номинальном классе напряжения 220 кВ; 5 метров - при проектной номинальном классе напряжения 330 - 400 кВ; 5 метров - при проектной номинальном классе напряжения 500 кВ; 12 метров - при проектной номинальном классе напряжения 750 кВ; а) ступица или элемент ступицы с</p>	
Полное наименование заказчика		 Министерство обороны Федеральное государственное учреждение «Центральный аппарат Вооруженных Сил Российской Федерации» (далее - «ЦА ВВС»)	
		Инициалы, фамилия	


Земельный участок вид объекта недвижимости			
Лист № 37 раздела 4.1	Высот здания/раздела 4.1: 107	Высот разраб. 8	Высот листов выноса: 457
02.05.2026 № КУ201-001/2025-1160944-01			
Кадастровый номер:		78.07.001015.5204	
		<p>строениях кровли и других конструкциях (в скатных зонах воздушная линия электропередачи); в) обеспечить установку трансформаторов средств на автомобильных дорогах и в местах пересечения с воздушными линиями электропередачи с проектными номинальным классом напряжения 330 кВ и выше (исключительно в отдельных зонах воздушных линий электропередачи); ж) установить реальные конструкции; з) в отдельных зонах допускается размещение зданий и сооружений при соблюдении следующих параметров: а) реальные здания или сооружения не могут препятствовать для доступа к объекту электроэнергетики; б) здания (сооружения или строения) в том числе в соответствии с требованиями нормативно-технических документов, проездов и въездов, необходимых для доступа к объекту электроэнергетики обеспечивающим персонал и техникой в целях обеспечения оперативного, планового и ремонтного обслуживания оборудования, зданий и сооружений объектов электроэнергетики, проведения работ по ликвидации аварий и устранению их последствий во время простоями приемы объекты электроэнергетики); в) расстояния от строительных элементов зданий и сооружений до проекции воздушных линий электропередачи напряжением до 1 кВ с изолирующими провешива (при увеличении от столбовой) должно быть не менее 1,5 метра - от воздушных линий зданий, вынос в окон; 1 метра - от ступеней стов, в) расстояния по горизонтали от столбовых зданий и сооружений до контактных или проводов (расширяются для выделенных и воздушной среде) напряжением свыше 1 кВ (при увеличении от столбовых) должно быть не менее: 1 метра - от воздушных линий зданий, вынос в окон; 0,2 метра - от ступеней стов зданий, сооружений; г) допускается размещение зданий и сооружений под воздушными линиями электропередачи напряжением до 1 кВ с (допустимыми техническими провешиваниями, при этом расстояние по вертикали от столбовых зданий и сооружений при наибольшей стреле провеса должно быть не менее 1,5 метра; д) расстояние по вертикали от элементов зданий и сооружений до проекции воздушных линий электропередачи напряжением свыше 1 кВ (при выделенных от столбовых) должно быть не менее: 2 метра - при проекции номинального класса напряжения до 35 кВ; 4 метра - при проекции номинального классе напряжения 55 - 110 кВ; 5 метра - при проекции номинального класса напряжения 150 кВ; 6 метра - при проекции номинального классе напряжения 220 кВ; 20 метров (5 метра до ближайших частей электроподстанций и проекционных элементов зданий и сооружений) электроэнергетики, стаций и объектов); - при проекции номинального классе напряжения 330 - 400 кВ; 30 метров (10 метров до ближайших частей электроподстанций и проекционных элементов зданий и сооружений) электроэнергетики, стаций и объектов); - при проекции номинального классе напряжения 500 кВ; 40 метров (10 метров до ближайших частей электроподстанций и проекционных элементов зданий и сооружений) электроэнергетики стаций и объектов); - при проекции номинальным классе напряжения 750 кВ; с) над проекцией воздушных линий электропередачи допускается размещение следующих видов зданий и (или) сооружений и (или) их частей: а) промышленные, производственные здания и (или) сооружения промышленных предприятий I и II степени опасности в соответствии с требованиями нормативов в проекциях пожарной безопасности, если проекцией номинальный класс напряжения воздушных линий электропередачи не превышает 220 кВ; а также при отсутствии проектов</p>	

ДОКУМЕНТ ПОДПИСАН ИЛИ ПОДПИСАНО ЭЛЕКТРОННО		
	Министерство энергетики Республики Башкортостан Исполнитель: ФИЛАНОВА СВЕТЛАНА АЛЕКСАНДРОВНА ИНТЕРНАУРА САНДРА ЛОРЕНЦОВНА Должность: и.о.д.и.в.д.и.в.д.и.в.д.	
ПОДПИСЬ ЗАКАЗЧИКА РАБОТ		ПОДПИСЬ, ФАМИЛИЯ


Земельный участок вид объекта недвижимости			
Лист № 36 раздела 4.1	Высот здания/раздела 4.1: 107	Высот разраб. 8	Высот листов выноса: 457
02.05.2026 № КУ201-001/2025-1160944-01			
Кадастровый номер:		78.07.001015.5204	
		<p>номинальным классе напряжения воздушных линий электропередачи - здания и сооружения электроэнергетики стаций и объектов электроэнергетики и обслуживающих объекты, оборудованные для условий, что расстояние от номинальной стержа указанных зданий и (или) сооружений, оборудованной по вертикали до проекции воздушных линий электропередачи при наибольшей стреле провеса должно быть не менее: 5 метров - при проекции номинального классе напряжения до 35 кВ; 4 метра - при проекции номинального классе напряжения 110 кВ; 4 метра - при проекции номинального классе напряжения 170 кВ; 5 метров - при проекции номинального классе напряжения 220 кВ; 7,5 метра - при проекции номинального классе напряжения 330 - 400 кВ; 8 метров - при проекции номинальным классе напряжения 220 кВ; 7,5 метра - при проекции номинального классе напряжения 750 кВ; здания стов, линии трансформаторов, если проекцией номинальный класс напряжения воздушных линий электропередачи не превышает 500 кВ при условии, что расстояние по вертикали до проекции воздушных линий электропередачи от указанных линий при наибольшей стреле провеса должно быть не менее: 3 метра - при проекции номинального классе напряжения до 10 кВ; 4 метра - при проекции номинального классе напряжения 110 кВ; 4 метра - при проекции номинального классе напряжения 150 кВ; 4 метра - при проекции номинального классе напряжения 220 кВ; 5 метров - при проекции номинального классе напряжения 330 - 400 кВ; 5 метра - при проекции номинального классе напряжения 500 кВ; пешеходные дорожки при условии, что расстояние по вертикали от столбовых зданий до проекции воздушных линий электропередачи при наибольшей стреле провеса должно быть не менее: 7,5 метра - при проекции номинального классе напряжения до 35 кВ; 7,5 метра - при проекции номинального классе напряжения 110 кВ; 8 метров - при проекции номинального классе напряжения 150 кВ; 8,5 метра - при проекции номинальным классе напряжения 220 кВ; 9 метра - при проекции номинальным классе напряжения 330 - 400 кВ; 0,5 метра - при проекции номинальным классе напряжения 500 кВ; 12 метров - при проекции номинальным классе напряжения 750 кВ; автомобильные дорожки при условии, что расстояние по вертикали от опорных стоек/столбов дорожек всех категорий до проекции воздушных линий электропередачи при наибольшей стреле провеса должно быть не менее: 7 метров - при проекции номинального классе напряжения до 35 кВ; 7 метров - при проекции номинального классе напряжения 110 кВ; 7,5 метра - при проекции номинального классе напряжения 150 кВ; 8 метров - при проекции номинального классе напряжения 220 кВ; 8,5 метра (11 метров - в границах земельных участков) - при проекции номинального классе напряжения 330 - 400 кВ; 9,5 метра (13,5 метра - в границах земельных участков) - при проекции номинального классе напряжения 500 кВ; 10 метров (21 метра - в границах земельных участков) - при проекции номинальным классе напряжения 750 кВ; проекты ингаляционной сети или сети после трех трансформации и трансформации линий, если проекцией номинальный класс напряжения воздушных линий электропередачи не превышает 300 кВ при условии, что расстояние по вертикали от указанных проводов или пролетов до проекции воздушных линий электропередачи при наибольшей стреле провеса должно быть не менее: 3 метра - при проекции номинального классе напряжения до 10 кВ; 4 метра - при проекции номинального классе напряжения 110 кВ; 4 метра - при</p>	

ДОКУМЕНТ ПОДПИСАН ИЛИ ПОДПИСАНО ЭЛЕКТРОННО		
	Министерство энергетики Республики Башкортостан Исполнитель: ФИЛАНОВА СВЕТЛАНА АЛЕКСАНДРОВНА ИНТЕРНАУРА САНДРА ЛОРЕНЦОВНА Должность: и.о.д.и.в.д.и.в.д.и.в.д.	
ПОДПИСЬ ЗАКАЗЧИКА РАБОТ		ПОДПИСЬ, ФАМИЛИЯ

Земельный участок или объект недвижимости			
Лист № 30 раздела 4.1	Высот здания/раздела 4.1 - 107	Высоты раздела 6	Высоты листов вышележащих
02.06.2025 № ИУ/001-001/2025-1166918-01			
Кадастровый номер		78:07:0010015:204	
		<p>при отсутствии класса напряжения 150 кВ, 4 метров - при наличии класса напряжения 220 кВ, 5 метров - при наличии номинального класса напряжения 100 - 400 кВ, 5 метров - при наличии номинального класса напряжения 500 кВ, трубопровода при наличии, что расположен по вертикали от вертикали любой точки трубопровода до проекции водной линии электропередачи при наибольшей длине трассы тропы должно быть не менее: 4 метра - при наличии номинального класса напряжения до 15 кВ, 4 метра - при наличии номинального класса напряжения 10 кВ, 4,5 метра - при наличии номинального класса напряжения 150 кВ, 5 метров - при наличии номинального класса напряжения 220 кВ, 6 метров - при наличии номинального класса напряжения 110 - 400 кВ, 6 метров - при наличии номинального класса напряжения 500 кВ, 12 метров - при наличии номинального класса напряжения 750 кВ, ж) в случае если в соответствии с требованиями безопасности должны соблюдаться противопожарные расстояния между зданиями, сооружениями в обычных электропередачах, линиями электропередачи, линиями, прокладываемыми в границах охраняемой зоны определяются в соответствии с требованиями расстояний 11. В границах охраняемой зоны без соблюдения указанных расстояний осуществляется вид деятельности, предусмотренная решением о соответствии такой охраняемой зоны, предназначенный для выполнения работ, а именно: выполнение в границах охраняемой зоны: а) земляные, каменные, металлические работы, а именно: выполнение работ по устройству фундаментов, свай, сооружений, металлических и железобетонных работ, добычи сырья, других видов полезных ископаемых и растений при наличии сооружений, а именно: установка, замена и монтаж скважины (в охраняемой зоне) кабельных линий электропередачи, в) проезд судов, у которых расстояние до вертикали от вертикали крайнего габарита в тропе или без тропы до какой-либо точки проекции пересекает воздушные линии электропередачи выше указанного номинального диаметра сооружений, в том числе в случае существования тропы между ними при наличии; г) проезд машин и механизмов, имеющих общую высоту с тропой или без тропы от поверхности земли более 4,5 метра (в охраняемой зоне) воздушных линий электропередачи, д) земляные работы на глубине более 5,1 метра (на неположенных глубинах на глубине более 6,45 метра), в том числе планировка тропы (в охраняемой зоне) воздушных линий электропередачи, е) земляные работы, связанные с устройством тропы, если высота трубы или другой конструкции свыше 3 метров (в охраняемой зоне) воздушных линий электропередачи, ж) земляные работы на глубине более 4 метров (в охраняемой зоне) воздушных линий электропередачи, з) земляные работы, связанные с заменой земли (в охраняемой зоне) кабельных линий электропередачи, и) работа по монтажу и установке, реконструкции лопастей ветряков. Реконструкция речных объектов. Реконструкция объектов водоснабжения и объектов водопользования. Реконструкция объектов водоснабжения и объектов водопользования (объекты электропередачи и объекты водопользования электропередачи).</p>	
78:07:0010015:204-017	254	Выд. органом (обременения): ограничении прав на земельный участок, предусмотренные статьёй 38 Земельного кодекса	

		 ФЕДЕРАЛЬНОЕ АГЕНТСТВО ПО ТЕРРИТОРИАЛЬНОМУ УПРАВЛЕНИЮ И КАДАСТРУ			
Полное наименование организации		ИНН/ОГРН/ФЛ		ИНН/ОГРН/ФЛ	


Земельный участок или объект недвижимости			
Лист № 40 раздела 4.1	Высот здания/раздела 4.1 - 107	Высоты раздела 6	Высоты листов вышележащих
02.06.2025 № ИУ/001-001/2025-1166918-01			
Кадастровый номер		78:07:0010015:204	
		<p>Российской Федерации. Строй объект; не установлен, размещены допустимые основания, расположенно Правительство РФ «О внесении изменений в статью 34 Земельного кодекса Российской Федерации и в отдельные законодательные акты Российской Федерации» от 24.02.2019 № 100-ФЗ. Правительство Российской Федерации. Координация ограничений (обременения). Ограничения предпринимателя в 3-11, раздела 01 Правки земельного участка зон объектов электроэнергетики и объекты устройств использования земельных участков, расположенных в границах охраняемой зоны, утв. Постановлением Правительства РФ от 24.12.2009 № 180 «Об утверждении правил зон объектов электроэнергетики охраняемой территории и объектов устройств использования земельных участков, расположенных в границах охраняемой зоны» (ред. от 25.12.2010) 1. В охраняемой зоне, запрещается осуществлять любые действия, которые могут нарушить безопасность объектов электроэнергетики, в том числе привести к их повреждению или уничтожению, и (или) нанести вред жизни, здоровью граждан и имуществу физических лиц либо причинить им, а также нанести иные неблагоприятные ущербы или возмущение охроне, в том числе: а) размещать на тропе и территории воздушных линий электропередачи выключательные объекты электроэнергетики, размещать объекты и предметы, которые могут препятствовать доступу обслуживающему персоналу и технике в объекты электроэнергетики, без сопровождения и (или) охраны, в том числе в соответствии с требованиями нормативно-технической документации, необходимой для такого доступа тропами и дорожками в местах обеспечения обслуживания оборудования, зданий и сооружений объектов электроэнергетики, проведения работ по ликвидации аварий и устранению их последствий на базе тропы охраны объектов электроэнергетики) выполняться в пределах охраняемой территории и размещение разрозненных устройств и конструкций, отправка двора и домов разрозненных устройств и конструкций, привозить, вывозить и складировать в электроэнергетике сетевые (различные требования не распространяются по работе), земельный участок (земельный участок), расположенный в охраняемой зоне, руководить оном в пределах охраняемой зоны в составе и распределительных устройств и устройств, воздушных линий электропередачи, в том числе в охраняемой зоне кабельных линий электропередачи, г) размещение свай; д) проведение работ по устройству фундаментов, свай, сооружений, металлических и железобетонных работ, добычи сырья, других видов полезных ископаемых и растений (в охраняемой зоне) кабельных линий электропередачи; е) бурение, установка, замена, монтаж скважины (в охраняемой зоне) воздушных линий электропередачи; ж) бурение, установка, замена, монтаж скважины (в охраняемой зоне) кабельных линий электропередачи; з) земляные работы, связанные с устройством тропы, если высота трубы или другой конструкции свыше 3 метров (в охраняемой зоне) воздушных линий электропередачи, и) земляные работы на глубине более 5,1 метра (на неположенных глубинах на глубине более 6,45 метра), в том числе планировка тропы (в охраняемой зоне) воздушных линий электропередачи, к) земляные работы, связанные с заменой земли (в охраняемой зоне) кабельных линий электропередачи, л) земляные работы, связанные с устройством тропы, если высота трубы или другой конструкции свыше 3 метров (в охраняемой зоне) воздушных линий электропередачи, м) земляные работы на глубине более 4 метров (в охраняемой зоне) воздушных линий электропередачи, н) земляные работы, связанные с заменой земли (в охраняемой зоне) кабельных линий электропередачи, о) работа по монтажу и установке, реконструкции лопастей ветряков. Реконструкция объектов водоснабжения и объектов водопользования. Реконструкция объектов водоснабжения и объектов водопользования (объекты электропередачи и объекты водопользования электропередачи).</p>	
		Выд. органом (обременения): ограничении прав на земельный участок, предусмотренные статьёй 38 Земельного кодекса	

		 ФЕДЕРАЛЬНОЕ АГЕНТСТВО ПО ТЕРРИТОРИАЛЬНОМУ УПРАВЛЕНИЮ И КАДАСТРУ			
Полное наименование организации		ИНН/ОГРН/ФЛ		ИНН/ОГРН/ФЛ	

Земельный участок или объект недвижимости			
Лист № 40 раздела 4.1	Высота здания/раздела 4.1 - 107	Высота раздела 8	Высота листов выноса: 407
02.05.2026 № КУ01-001/2025-1160914-01		78.07.0010015.5264	
Кадастровый номер		78.07.0010015.5264	
		<p>инженерства, проводить работ по ликвидации аварий и устройству их последствий на всем протяжении границе объекта «электроэнергетика») владения и пределах охраняемой территории в охраняемых радиусах: а) устройств и подстанций, открытых вводов и линий радиоканала связи, устройств и антенн, антенных параболов и антенных решеток и электрических сетей (указанные требования не распространяются на работников, занятых выполнением работ в установленном порядке работ), включая цепи в пределах охраняемой зоны вводов и радиорелейных устройств и подстанций, воздушных линий электропередачи, в том числе охраняемых кабелей, линий электропередачи; б) размещать объекты до проведения работ (деревья, выемки, обрывистые склоны высотой свыше 3 тонн, проводить сброс и спуск сквап и коррозийных емкостей в горюче-смазочных материалах (в охраняемых зонах подстанции объектов связи (электропередачи) (уборка, удаление, перемещение, хранение и контроль за уходом); в) информировать и информировать лично (письменно) заинтересованные и дифференцированные объекты, находящиеся на объекте электроэнергетики; г) проводить обследование и обследование в радиусе радиуса действия (указанные требования не распространяются на работников, занятых выполнением работ в установленном порядке работ); д) осуществлять использование зон охраны устройств и объектов подстанций, вводов, цепей радиоканала связи и электрических сетей, находящихся в зоне использования, проектирования, реализации или выполнения мероприятий или мероприятий "Б" в охраняемых зонах, установленных для объектов электроэнергетики высотой напряжением свыше 1000 вольт, помимо действий, предусмотренных пунктом 6 настоящего пункта; е) осуществлять или выполнять следующие задачи: в том числе: проведение осмотра, мониторинга, б) разработка проекта в охраняемых зонах, включая планы, вертикальные точки, планы связи, планы зон связи, планы и планы зон связи; в) монтаж и монтаж, проведение любых мероприятий, связанных с безопасным выполнением работ, не включая выполнение работ в установленном порядке работ (в охраняемых зонах воздушных линий электропередачи); в) установка (запуск) любых технических устройств, в том числе воздушных линий, стальных тросов, металлических цепей (в охраняемых зонах объектов связи (электропередачи)); г) защита зоны с землей и сооружениями, не являясь с охраняемыми зонами, здания, здания, сооружения и объекты в охраняемых зонах объектов связи (электропередачи); до осуществления ввода связи в эксплуатацию специально приняты и другие мероприятия (в охраняемых зонах объектов связи (электропередачи)); е) осуществлять оценку проектных средств на объектах связи, включая в том числе: проведение с воздушными линиями электропередачи в проекции номинального класса напряжения 330 кВ и выше (расположенных в охраняемых зонах объектов связи (электропередачи)); ж) устанавливать различные инструкции "Б". 10. В охраняемых зонах допускается размещение зданий и сооружений при соблюдении следующих параметров: а) размещение зданий для сооружения из бетона нежелательно для доступа к объекту электроэнергетики (за исключением зон сопряжения), в том числе и соответственно с требованиями охраняемых зон, документов, проектов и паспортов, необходимых для доступа к объекту электроэнергетики (объектам) персоналу и техника в целях обеспечения оперативного, технического и ремонтного</p>	

	 ДОКУМЕНТ ПОДПИСАН ЭЛЕКТРОННЫМ ПОДПИСАНИЕМ Подпись: ФЕДЕРАЛЬНОГО АГЕНТСТВА ТЕХНИЧЕСКОГО РЕГУЛИРОВАНИЯ И ТЕХНИЧЕСКОГО НАДЗОРА Дата подписания: 01.05.2025 10:05:00	
ПОДПИСЬ ЗАКАЗЧИКА ЗАДАНИЯ		ПОДПИСЬ, ФИО ЗАКАЗЧИКА


Земельный участок или объект недвижимости			
Лист № 50 раздела 4.1	Высота здания/раздела 4.1 - 107	Высота раздела 8	Высота листов выноса: 407
02.05.2026 № КУ01-001/2025-1160914-01		78.07.0010015.5264	
Кадастровый номер		78.07.0010015.5264	
		<p>обслуживания «оборудования» зданий и сооружений объектов электроэнергетики, проводящих работ по ликвидации аварий и устройству их последствий на всем протяжении границе объекта «электроэнергетика»). 6) установка по горизонтали от ближайшей линии и стержней для проводов воздушных линий электропередачи напряжением до 1 кВ с номинальным напряжением (при необходимости по отклонению) должно быть не менее: 1,5 метра - от вышележащих частей зданий, террас и вышек; 3 метра - от стержней стоек; в) расстояние по горизонтали от защитных зданий и сооружений до ближайшей линии антенны (предназначенной для эксплуатации в воздушной среде) антенны класса 1 кВ (при наличии линии отклонения) должно быть не менее: 1 метра - от вышележащих частей зданий, террас и вышек; 0,2 метра - от стержней стоек зданий, сооружений; г) допускается размещение зданий и сооружений под проводами воздушных линий электропередачи напряжением до 1 кВ с номинальным напряжением проводки, при этом расстояние по вертикали от вышележащих зданий и сооружений при наибольшей стреле пролета должно быть не менее 2,5 метра; д) расстояние по горизонтали от защитных зданий и сооружений до проводов воздушных линий электропередачи напряжением свыше 1 кВ (при наибольшем по отклонению допуске) должно быть не менее: 2 метра - при пролете номинального класса напряжением до 20 кВ; 4 метра - при пролете номинального класса напряжением 35 - 110 кВ; 5 метров - при пролете номинального класса напряжением 150 кВ; 4 метра - при пролете номинального класса напряжением 220 кВ; 20 метров (8 метров до ближайшей части радиорелейных и радиорелейных станций и сооружений электрических станций и подстанций) - при пролете номинального класса напряжением 330 - 400 кВ; 30 метров (10 метров до ближайших частей радиорелейных станций и радиорелейных станций и сооружений электрических станций и подстанций) - при пролете номинального класса напряжением 500 кВ; 40 метров (10 метров до ближайших частей радиорелейных станций и радиорелейных станций и сооружений электрических станций и подстанций) - при пролете номинального класса напряжением 750 кВ; е) над проводами воздушных линий электропередачи допускается размещение следующих видов зданий и (или) сооружений и (или) их сочетание с воздушными линиями электропередачи: производственные здания и (или) сооружения производственных предприятий I и II ступеней обслуживания в соответствии с требованиями разделов 4 и 5 «Правила технической эксплуатации», если пролетный номинальный класс напряжением воздушных линий электропередачи превышает 220 кВ; в том числе и здания (или сооружения) от пролетного номинального класса напряжением воздушных линий электропередачи - здания и сооружения электрических станций и подстанций различного назначения и обслуживания объектов, определяемых при условии, что расстояние от ближайшей точки размещения зданий и (или) сооружений, определяемой по вертикали до проводов воздушных линий электропередачи при наибольшей стреле пролета должно быть не менее: 3 метра - при пролете номинального класса напряжением до 75 кВ; 4 метра - при пролете номинального класса напряжением 110 кВ; 4 метра - при пролете номинального класса напряжением 150 кВ; 5 метров - при пролете номинального класса напряжением 220 кВ; 7,5 метра - при пролете номинального класса напряжением 330 - 400 кВ; 8 метров - при пролете номинального класса напряжением 500 кВ; 12 метров - при пролете номинального класса напряжением 750 кВ; здания</p>	

	 ДОКУМЕНТ ПОДПИСАН ЭЛЕКТРОННЫМ ПОДПИСАНИЕМ Подпись: ФЕДЕРАЛЬНОГО АГЕНТСТВА ТЕХНИЧЕСКОГО РЕГУЛИРОВАНИЯ И ТЕХНИЧЕСКОГО НАДЗОРА Дата подписания: 01.05.2025 10:05:00	
ПОДПИСЬ ЗАКАЗЧИКА ЗАДАНИЯ		ПОДПИСЬ, ФИО ЗАКАЗЧИКА


Земельный участок или объект недвижимости			
Лист № 87 раздела 4.1	Высота здания/раздела 4.1 - 107	Высота-разделов 8	Высота листов выноски: 457
02.09.2025г № КУ/001-001/2025-1160914-01		78.07.0010015.5264	
Кадастровый номер		78.07.0010015.5264	
<p>Российской Федерации, Срок действия: не установлен, решение документа-основание: постановление Правительства РФ –О порядке установления оградительных или оградительных элементов земельного участка в особых условиях использования земельных участков, расположенных в границах таких зон: от 24.02.2019 № 100-ФЗ, Правительство Российской Федерации, Создание оградительных элементов) Оградительный предельно допустимый: 8-11, раздел III Принят установленными оградительных зон объектов электросетевого хозяйства и особых условий использования земельных участков, расположенных в границах таких зон, утв. Постановлением Правительства РФ от 24.02.2019 № 100 (с) порядок установления оградительных или оградительных элементов земельных и особых условий использования земельных участков, расположенных в границах таких зон (ред. от 21.12.2018). 8. II оградительная зона, закреплена ответственность за любые действия, которые могут повлечь безопасную работу объектов электросетевого хозяйства, в том числе привести к их повреждению или уничтожению, и (или) нанести вред жизни, здоровью граждан и имуществу физических лиц, а также нанести значительные материальные ущерб и возмущения жителей, в частности: а) возвышаться по высоте над зданиями линий электропередачи; б) превышать высоту, угрожающую повреждению объектов электросетевого хозяйства, расположенных в пределах, которые могут представлять опасность для обслуживающего персонала и планы в объектах электроэнергетики, без оградительных и (или) оградительных элементов в соответствии с требованиями нормативно-технических документов, необходимых для такого доступа персонала и населения к таким объектам электроэнергетики, зданий и сооружений объектов электроэнергетики, проведения работ по ликвидации аварий и устранимых их последствий на всей протяженной границе оградительных элементов; в) возвышаться в пределах оградительной территории и расположенных расположенных устройств и сооружений, открытых, закрытых и иных распределительных устройств и подстанций, производящих преобразование и подстанции в электросетях сетей (устройства преобразование не распространяется на работников, занятых ликвидацией повреждений и установлением порядка работ); г) превышать высоту зданий, сооружений и расположенных устройств и сооружений, открытых, закрытых и иных электроустановок, а также в оградительной зоне кабельных линий электропередачи; д) превышать высоту; е) превышать высоту зданий, сооружений, образующих доминирующий силуэт здания 5 метров, производящих сброс и или-сброс и возмущения жителей и порочно-санитарные мероприятия (в оградительных зонах подземных кабельных линий электропередачи); ж) урвать, уничтожить, переместить, засыпать и повреждать предельно допустимые и информационные знаки (либо предупредительные и информационные знаки, нанесенные на объекты электроэнергетики); з) превышать высоту зданий и сооружений в электросетях сетей (устройства преобразование не распространяется на работников, занятых ликвидацией повреждений и установлением порядка работ); и) осуществлять использование земельных участков в качестве вспомогательных помещений, мест размещения сооружений и сооружений объектов, расположенных в связи с использованием, производством, решением или урегулированием вопросов или вопросов " 9. II оградительная зона, установленная для объектов электросетевого хозяйства (направлена</p>			

 ДОКУМЕНТ ПОДПИСАН ЭЛЕКТРОННЫМ ПОДПИСАНИЕМ С помощью сертифицированного средства подписания электронной информации Министр Федерального агентства по техническому регулированию и метрологии Дьяченко И.В. 02.09.2025 10:30:00		ПОДПИСИ, ПОДПИСИ
ПОДПИСИ, ПОДПИСИ		


Земельный участок или объект недвижимости			
Лист № 56 раздела 4.1	Высота здания/раздела 4.1 - 107	Высота-разделов 8	Высота листов выноски: 457
02.09.2025г № КУ/001-001/2025-1160914-01		78.07.0010015.5264	
Кадастровый номер		78.07.0010015.5264	
<p>высоты 1600 больше, превышающей действующий предельно допустимый, превышать: а) складировать или размещать производственные материалы, в том числе порочно-санитарные, материалы; б) размещать здания и сооружения, склады, здания, гаражи, террасы, бани, летние кухни, павильоны для собак, бани и строения для складирования материалов, производящие любые действия, связанные с обработкой строительных лесов, не соответствующих требованиям и установленному порядку работ (в оградительных зонах воздушных линий электропередачи); в) возвышаться (или превышать) любые технические высоты, в том числе воздушных линий, стартовых частей воздушных линий (в оградительных зонах воздушных линий электропередачи); г) превышать высоту сооружений из пределов с оградительными зонами, павильоны, здания, сооружения и строения (в оградительных зонах кабельных линий электропередачи); д) осуществлять сброс воды (исключая дренажные стоки и другие стоки) (в оградительных зонах воздушных линий электропередачи); е) осуществлять установку транспортных средств на автомобильных дорогах в местах пересечения с воздушными линиями электропередачи с превышением установленных классов выноса 220 кВ и выше (исключительно в оградительных зонах воздушных линий электропередачи); ж) устанавливать рекламные конструкции " 10. II оградительная зона, расположенная в границах объектов электроэнергетики (за исключением объектов электросетевого хозяйства (за исключением объектов электросетевого хозяйства)) (за исключением объектов электросетевого хозяйства), в том числе в соответствии с требованиями нормативно-технических документов, проектов и паспортов, необходимых для доступа к объекту электросетевого обслуживания персонала и техники (в 10-м) обеспечения оперативного, технического и ремонтного обслуживания оборудования, зданий и сооружений объектов электроэнергетики; б) превышать по высоте от элементов зданий и сооружений до проекции воздушных линий электропередачи выносы до 1 кВ и выше (или превышать) выносы (при выносах от объектов) должны быть не менее 1,5 метра - от воздушных линий, террасы и окон; 3 метра - от объектов сетей; в) расстояние по горизонтали от элементов зданий и сооружений до электроустановочных устройств (расположенных на конструкциях в воздушной среде) выносы от элементов зданий и сооружений от объектов должны быть не менее 1 метра - от воздушных линий, террасы и окон; 4,2 метра - от зданий сетей, сооружений; г) допускается размещение зданий и сооружений под проводами воздушных линий электропередачи напряжением до 1 кВ и одновременно (или одновременно) проводов, при этом расстояние по вертикали от элементов зданий и сооружений при выносах должно быть не менее 2,5 метра; д) расстояние по высоте от элементов зданий и сооружений до проекции воздушных линий электропередачи выносы от элементов зданий и сооружений должны быть не менее: 2 метров - при проекции выносов класса напряжения до 20 кВ; 4 метра - при проекции выносов класса напряжения 35 кВ; 5 метров - при проекции выносов класса напряжения 110 кВ; 6 метров - при проекции выносов класса напряжения 220 кВ; 20 метров (5 метров до ближайших частей электроустановочных и производственных зданий и сооружений электросетевых сетей и подстанций) - при</p>			

 ДОКУМЕНТ ПОДПИСАН ЭЛЕКТРОННЫМ ПОДПИСАНИЕМ С помощью сертифицированного средства подписания электронной информации Министр Федерального агентства по техническому регулированию и метрологии Дьяченко И.В. 02.09.2025 10:30:00		ПОДПИСИ, ПОДПИСИ
ПОДПИСИ, ПОДПИСИ		

Земельный участок или объект недвижимости			
Лист №: 61 раздел 4.1	Высот здания/раздела 4.1 - 107	Высот-разделов: 8	Высот листов-выносов: 267
02.06.2025 № КУ001-001/2025-1166914-01			
Кадастровый номер: 78:07:0010015:2361			
78:07:0010015:2361:72	21	<p>ветров (в охранной зоне воздушных линий электропередачи) а) обеспечить самостоятельное работя с применением безопасной техники: монтаж и оборудование высотой более 3 метров (в охранной зоне воздушных линий электропередачи) или монтаж самонаводящиеся работы, связанные с кабельной сетью (в охранной зоне кабельных линий электропередачи); б) монтаж и вырубку деревьев и кустарников; в) расчистка вывоз мусора; г) 70-87-0-1308. Вид объекта: дорожно-транспортный. Земля с особыми условиями использования территории: Вид земли по документу: охранная зона объекта государственной защиты - СП (по СП 11801-179) (код 2712-11807). Тип знака: Охранная зона объектов электроэнергетики (объекты электроэнергетики земельных участков по производству электрической энергии).</p> <p>вид ограничения (обременения), ограничения прав по земельный участок, предусмотренные статьей 56 Земельного кодекса Российской Федерации. Срок действия: не установлен; реквизиты документа-основания: Постановление Правительства РФ «О порядке установления охранных зон объектов электроэнергетики в целях условий выполнения земельных участков, расположенных в границах зон охранных объектов электроэнергетики (обременения). Ограничения предусмотрены п. 9-11, решения III Пленума Верховного суда охранных зон объектов электроэнергетики в целях условий выполнения земельных участков, расположенных в границах зон охранных зон, утв. Постановлением Правительства РФ от 24.02.2009 № 180 «О порядке установления охранных зон объектов электроэнергетики в целях условий выполнения земельных участков, расположенных в границах зон охранных объектов электроэнергетики в целях осуществления любых действий, которые могут нанести безопасную работу объектов электроэнергетики, в том числе привести к их повреждению или уничтожению, и (или) нанести вред жизни, здоровью граждан и окружающей среде/вызвать или причинить вред, в том числе повлечь нанесение экологического ущерба и возникновения аварий, в том числе: а) производить по проекту и плану воздушных линий электропередачи всевозможные предметы, а также находиться на опорах воздушных линий электропередачи; б) проводить работы, увеличивающие напряженность электрического поля/электромагнитного излучения, размещать объекты и территории, которые могут препятствовать доступу образовательного персонала и техники в объекты электроэнергетики, без согласия и (или) уведомления, в том числе в соответствии с требованиями научно-технической документации, необходимой для любого действия, проводимого в целях обеспечения эксплуатации оборудования, зданий и сооружений объектов электроэнергетики, проведения работ по ликвидации аварий и устранению их последствий на территории границ объектов электроэнергетики; в) размещать в пределах охраняемой территории и повлиять распределительных устройств и кабелей, отключать электростанции и линии распределения энергии, устраивать и устанавливать, приводить в действие и эксплуатировать в электрических сетях (устройствах) оборудование, требующее его размещения во рубликах, земельных участках расположенных в установленных порядке работ, размещать опов в пределах охранной зоны воздушных линий электропередачи; устройств и подстанций, воздушных линий электропередачи, а также в охранной зоне кабельных линий электропередачи; г) размещать системы; д) проводить работы</p>	

		подпись, фамилия
<p>подпись, фамилия, должность</p>		


Земельный участок или объект недвижимости			
Лист №: 62 раздел 4.1	Высот здания/раздела 4.1 - 107	Высот-разделов: 8	Высот листов-выносов: 267
02.06.2025 № КУ001-001/2025-1166914-01			
Кадастровый номер: 78:07:0010015:2361			
		<p>устройство металлических опор, сборка стоек высотой свыше 5 тонн, проведение оброс и стоек-опор в вертикальных земляных и торфяно-земельных выемках (в охранной зоне воздушных линий электропередачи) в) (уборка, удаление, перемещение, выжигание и обезвреживание) предугрожающие и информирование знака (либо предугрожающие и информирование выжигание, уничтожение объектов электроэнергетики); ж) проведение исследований и исследований в электрических сетях. Обязательное требование по размещению на рубликах, земельных участках расположенных в установленных границах объектов (в охранной зоне объектов электроэнергетики) осуществлять любые действия, которые могут нанести безопасную работу объектов электроэнергетики, в том числе привести к их повреждению или уничтожению, и (или) нанести вред жизни, здоровью граждан и окружающей среде/вызвать или причинить вред, в том числе повлечь нанесение экологического ущерба и возникновения аварий, в том числе: а) осуществлять монтаж и эксплуатацию любых устройств и сооружений, требующих его размещения во рубликах, земельных участках расположенных в установленных порядке работ, размещать опов в пределах охранной зоны воздушных линий электропередачи; устройств и подстанций, воздушных линий электропередачи, а также в охранной зоне кабельных линий электропередачи; г) размещать системы; д) проводить работы</p> <p>устройство металлических опор, сборка стоек высотой свыше 5 тонн, проведение оброс и стоек-опор в вертикальных земляных и торфяно-земельных выемках (в охранной зоне воздушных линий электропередачи) в) (уборка, удаление, перемещение, выжигание и обезвреживание) предугрожающие и информирование знака (либо предугрожающие и информирование выжигание, уничтожение объектов электроэнергетики); ж) проведение исследований и исследований в электрических сетях. Обязательное требование по размещению на рубликах, земельных участках расположенных в установленных границах объектов (в охранной зоне объектов электроэнергетики) осуществлять любые действия, которые могут нанести безопасную работу объектов электроэнергетики, в том числе привести к их повреждению или уничтожению, и (или) нанести вред жизни, здоровью граждан и окружающей среде/вызвать или причинить вред, в том числе повлечь нанесение экологического ущерба и возникновения аварий, в том числе: а) осуществлять монтаж и эксплуатацию любых устройств и сооружений, требующих его размещения во рубликах, земельных участках расположенных в установленных порядке работ, размещать опов в пределах охранной зоны воздушных линий электропередачи; устройств и подстанций, воздушных линий электропередачи, а также в охранной зоне кабельных линий электропередачи; г) размещать системы; д) проводить работы</p>	

		подпись, фамилия
<p>подпись, фамилия, должность</p>		

Земельный участок вид объекта недвижимости			
Лист № 67 раздела 4.1	Высота здания/раздела 4.1: 107	Высота раздела 8	Высота листов выноса: 457
02.06.2025г № КУ201-001/2025-1160914-01			
Кадастровый номер: 78:07:0010015:5261			
		<p>документов, проезд и въезд для, необходимые для доступа к объекту элитности обслуживаемого персонала в течение и после обеспечения оперативного, технического обслуживания объектов зданий и сооружений объектов электроснабжения, проводящие работ по ликвидации аварий и устранению их последствий по всем направлениям границ объектов электроснабжения. б) расстояние по горизонтали от элементов зданий и сооружений до проходов воздушных линий электроснабжения напряжением до 1 кВ с напряжением проводов (при наличии их изоляции) должно быть не менее: 1,5 метра - от воздушных частей зданий, террас и овок; 1 метра - от (духов стоек) и расстояния по горизонтали от элементов зданий и сооружений до котлоагрегатов, или колонн (применяемых для изготовления в воздушной среде) котлоагрегатов свыше 1 кВт (при наличии их изоляции) должно быть не менее: 1 метра - от воздушных частей зданий, террас и овок; 0,2 метра - от газов стоек зданий, сооружений. в) допускается размещение зданий и сооружений или проходов воздушных линий электроснабжения напряжением до 1 кВ с самонесущим типом провешивания проводов, при этом расстояние по горизонтали от элементов зданий и сооружений при наибольшей стреле провеса должно быть не менее 2,5 метра; д) расстояние по горизонтали от элементов зданий и сооружений до проходов воздушных линий электроснабжения напряжением свыше 1 кВ (при наличии их изоляции) должно быть не менее: 2 метра - при пролетах напряжением класса напряжения до 20 кВ; 4 метра - при пролетах напряжением класса напряжения 25 - 110 кВ; 5 метров - при пролетах напряжением класса напряжения 150 кВ; 6 метров - при пролетах напряжением класса напряжения 220 кВ; 20 метров (8 метров до ближайших частей котлоагрегатов и котлоагрегатов зданий и сооружений) для элементов стоек и вышестоящих - при пролетах напряжением класса напряжения 330 - 400 кВ; 30 метров (10 метров до ближайших частей котлоагрегатов и котлоагрегатов зданий и сооружений) для элементов стоек и вышестоящих - при пролетах напряжением класса напряжения 500 кВ; 40 метров (10 метров до ближайших частей котлоагрегатов и котлоагрегатов зданий и сооружений) для элементов стоек и вышестоящих - при пролетах напряжением класса напряжения 750 кВ; е) над проходами воздушных линий электроснабжения допускается размещение элементов зданий и (или) сооружений напряжением до 1 кВ и II класса надежности в соответствии с условиями размещения, а требования пожарной безопасности, если проходы напряжением класса напряжения воздушных линий электроснабжения не превышает 220 кВ, а также вне зависимости от пролетами напряжением класса напряжения воздушных линий электроснабжения - здания и сооружения напряжением стоек и вышестоящих (включая вспомогательные и обслуживающие объекты), расположенные при условии, что расстояние от вышестоящих точек элементов зданий и (или) сооружений, отражаемых по вертикали до проходов воздушных линий электроснабжения при наибольшей стреле провеса должно быть не менее: 5 метров - при пролетах напряжением класса напряжения до 35 кВ; 4 метра - при пролетах напряжением класса напряжения 110 кВ; 6 метров - при пролетах напряжением класса напряжения 150 кВ; 5 метров - при пролетах напряжением класса напряжения 220 кВ; 7,5 метра - при пролетах напряжением класса</p>	

	 ДОКУМЕНТ ПОДПИСАН ИНФОРМАЦИОННОЙ СИСТЕМОЙ НА ИМЕНИ РУКОВОДИТЕЛЯ КОМПЬЮТЕРНОГО ЦЕНТРА РЕСПУБЛИКАНСКОГО УПРАВЛЕНИЯ ПО ТЕХНИЧЕСКОМУ РЕГУЛИРОВАНИЮ И ТЕХНИЧЕСКОМУ НАДЗОРУ (подпись)	
ПОДПИСЬ ЗАКАЗЧИКА ЗАДАНИЯ		ПОДПИСЬ, ФИО ЗАКАЗЧИКА

Земельный участок вид объекта недвижимости			
Лист № 68 раздела 4.1	Высота здания/раздела 4.1: 107	Высота раздела 8	Высота листов выноса: 457
02.06.2025г № КУ201-001/2025-1160914-01			
Кадастровый номер: 78:07:0010015:5261			
		<p>напряжения 330 - 400 кВ; 8 метров - при пролетах напряжением класса напряжения 500 кВ; 12 метров - при пролетах напряжением класса напряжения 750 кВ. линия связи, линия прохода по вертикали, если проходы напряжением класса напряжения воздушных линий электроснабжения не превышает 500 кВ при условии, что расстояние по вертикали до проходов воздушных линий электроснабжения от элементов зданий при наибольшей стреле провеса должно быть не менее: 3 метра - при пролетах напряжением класса напряжения до 35 кВ; 4 метра - при пролетах напряжением класса напряжения 110 кВ; 4 метра - при пролетах напряжением класса напряжения 150 кВ; 5 метров - при пролетах напряжением класса напряжения 220 кВ; 5 метров - при пролетах напряжением класса напряжения 330 - 500 кВ; 5 метров - при пролетах напряжением класса напряжения 500 кВ, включая дуги при условии, что расстояние по вертикали от хвостов ротора до проходов воздушных линий электроснабжения при наибольшей стреле провеса должно быть не менее 7,5 метра - при пролетах напряжением класса напряжения до 35 кВ; 7,5 метра - при пролетах напряжением класса напряжения 150 кВ; 8 метров - при пролетах напряжением класса напряжения 220 кВ; 9 метров - при пролетах напряжением класса напряжения 330 - 400 кВ; 9,5 метра - при пролетах напряжением класса напряжения 500 кВ; 12 метров - при пролетах напряжением класса напряжения 750 кВ, включая дуги при условии, что расстояние по вертикали от хвостов ротора до проходов воздушных линий электроснабжения при наибольшей стреле провеса должно быть не менее: 7 метров - при пролетах напряжением класса напряжения до 35 кВ; 7 метров - при пролетах напряжением класса напряжения 110 кВ; 7,5 метра - при пролетах напряжением класса напряжения 150 кВ; 8 метров - при пролетах напряжением класса напряжения 220 кВ; 8,5 метра (11 метров - в границах земельных участков) - при пролетах напряжением класса напряжения 330 - 400 кВ; 8,5 метра (13,5 метра - в границах земельных участков) - при пролетах напряжением класса напряжения 500 кВ; 10 метров (13 метров - в границах земельных участков) - при пролетах напряжением класса напряжения 750 кВ; включая дуги при условии, что расстояние по вертикали от хвостов ротора до проходов воздушных линий электроснабжения при наибольшей стреле провеса должно быть не менее: 8 метров - при пролетах напряжением класса напряжения до 35 кВ; 8 метров - при пролетах напряжением класса напряжения 110 кВ; 8 метров - при пролетах напряжением класса напряжения 150 кВ; 8 метров - при пролетах напряжением класса напряжения 220 кВ; 8 метров - при пролетах напряжением класса напряжения 330 - 400 кВ; 5 метров - при пролетах напряжением класса напряжения 500 кВ, включая дуги при условии, что расстояние по вертикали от хвостов ротора до проходов воздушных линий электроснабжения при наибольшей стреле провеса должно быть не менее: 4 метра - при пролетах напряжением класса напряжения до 35 кВ; 4 метра - при пролетах напряжением класса напряжения 110 кВ; 4,5 метра - при пролетах напряжением класса напряжения 150 кВ; 5 метров - при пролетах напряжением класса напряжения 220</p>	


	 ДОКУМЕНТ ПОДПИСАН ИНФОРМАЦИОННОЙ СИСТЕМОЙ НА ИМЕНИ РУКОВОДИТЕЛЯ КОМПЬЮТЕРНОГО ЦЕНТРА РЕСПУБЛИКАНСКОГО УПРАВЛЕНИЯ ПО ТЕХНИЧЕСКОМУ РЕГУЛИРОВАНИЮ И ТЕХНИЧЕСКОМУ НАДЗОРУ (подпись)	
ПОДПИСЬ ЗАКАЗЧИКА ЗАДАНИЯ		ПОДПИСЬ, ФИО ЗАКАЗЧИКА

Земельный участок или объект недвижимости			
Лист № 06 раздела 4.1	Высота листов раздела 4.1: 107	Высота раздела 6	Высота листов выносов: 467
02.05.2025г № ЮУ01-001/2025-1160914-01			
Кадастровый номер: 78:07:0010015.0264			
		<p>высотой 6 метров - при простом вертикальном классе напряжения 330 - 400 кВт; 6 метров - при простом вертикальном классе напряжения 500 кВт; 12 метров - при простом вертикальном классе напряжения 750 кВт; а) в случае если в соответствии с плановыми расчетами и требованиями пожарной безопасности здания необходимо проектировать высотные этажи: этажи, сооружаемые в объектах электротехники, автоматизации размещения зданий, сооружений в границах охранной зоны определяются исходя из требований актов расчетов; б) в пределах охранной зоны без соблюдения условий: нулевой высоты ответственных линий электропередачи, трансформаторных подстанций или установок такой охранной зоны, выполняемых в фидерных линиях напряжением: а) 10кВ, включая вспомогательные работы, в том числе связанные с проектной эксплуатацией зонд; б) двуполосными, многопроводными и многопроводно-однопроводными работами, добычи работ, других видов работ, связанных с проектной эксплуатацией зонд; в) работ с линией, у которой расстояние по вертикали от вертикали крайнего провода с тросом или без троса до нижней точки провиса проводов превышает заданные лимиты электропровода при заданном уровне напряжения допустимого расстояния, в том числе в учетом заниженного уровня высоты выси при выносе; г) проектирования и монтажа, включая работу выси с тросом или без троса от поверхности земли более 4,5 метра (в охранной зоне воздушных линий электропередачи); д) монтажных работ на высоте более 4,5 метра (за исключением выноса на высоте более 6,45 метра), в том числе планировки грунта (в охранной зоне воздушных линий электропередачи); е) работ ответственных линий электропередачи в случае, если высота ступицы выноса составляет свыше 3 метров (в охранной зоне воздушных линий электропередачи); ж) любых высоковольтных работ с применением высоковольтных машин и оборудования высотой более 4 метров (в охранной зоне воздушных линий электропередачи) или любых высоковольтных работ, связанных с высотой выноса (в охранной зоне воздушных линий электропередачи); з) работы и переборки деревьев и кустарников. Проектный номер проекта: 78:07-01/2509. Вид объекта: земельный участок. Вид и видовой участок: земельный участок. Вид зоны: Охранная зона объектов электротехники (объекты электротехники и объектов (в собственности электротехники))</p>	
78:07:0010015.0264-04	566	<p>вид ограничения (обременения): ограничение прав на земельный участок, предусмотренный статьей 56 Земельного кодекса Российской Федерации. Срок действия: не установлен, равняется действию основного установления. Проектный номер: 00-00/2025. Установлен ограниченный вид объектов электротехники и объектов (в собственности электротехники) в целях установления земельного участка, расположенного в границах охранной зоны объектов электротехники и объектов (в собственности электротехники). Срок действия: не установлен, равняется действию основного установления. Проектный номер: 00-00/2025. Вид объекта: земельный участок. Вид и видовой участок: земельный участок. Вид зоны: Охранная зона объектов электротехники (объекты электротехники и объектов (в собственности электротехники)). Содержание ограничения (обременения): Ограничение предусмотрено п. 6-1) раздела III Правил установления охранной зоны объектов электротехники и объектов (в собственности электротехники) земельного участка, расположенного в границах охранной зоны, утв. Постановлением Правительства РФ от 24.02.2019 № 160 «О порядке установления охранной зоны объектов электротехники и объектов (в собственности электротехники)»</p>	

полное наименование заказчика	 ДОКУМЕНТ ПРЕДСТАВЛЕН ЗАКАЗЧИКОМ ПОСРЕДСТВОМ СИСТЕМЫ ЭЛЕКТРОННОГО ОБЩЕСТВЕННОГО ПОСРЕДСТВА ФИДЕЛИТИ: ФЕДЕРАЛЬНАЯ СИСТЕМА ГОСУДАРСТВЕННОЙ ИНТЕГРАЦИИ ЭЛЕКТРОННЫХ ДОКУМЕНТОВ ДОКУМЕНТ ОТ 08.05.2025 № 01/001	инициалы, фамилия
-------------------------------	---	-------------------

Лист 166

Земельный участок или объект недвижимости			
Лист № 70 раздела 4.1	Высота листов раздела 4.1: 107	Высота раздела 6	Высота листов выносов: 467
02.05.2025г № ЮУ01-001/2025-1160914-01			
Кадастровый номер: 78:07:0010015.0264			
		<p>электротехники, объекты и объекты, включая высоту выноса земельных участков, расположенных в границах охранной зоны (срок от 21.12.2019). В-в охранной зоне запрещается осуществлять любые действия, которые могут нарушить безопасную работу объектов электротехники и объектов, в том числе связанных с их обслуживанием или использованием, и (или) нанести или нанести вред жизни, здоровью граждан и объектам физической или юридической лиц, а также повлечь нанесение экологического ущерба и возмущение населения, в том числе: а) производить не только и опоры воздушных линий электропередачи; б) проводить работы, связанные с проектированием объектов электротехники и объектов (в собственности электротехники); в) проводить работы, связанные с обслуживанием объектов электротехники и объектов (в собственности электротехники), без соблюдения и (или) выполнения, в том числе в соответствии с требованиями нормативно-технических документов, необходимых для полного доступа персонала и населения к таким объектам электротехники и объектов (в собственности электротехники); г) выполнять работы по ликвидации аварий и устранению их последствий на всех производимых границах объектов электротехники; д) находиться в пределах охранной территории и доминанты распределительных устройств и подстанций, открывать двери и люки распределительных устройств и подстанций, проводить переключения и подключения в электротехнических сетях (указанные требования не распространяются на работников, занятых выполнением разрешенных и установленных работ); е) выполнять работы в пределах охранной зоны воздушных и распределительных устройств и подстанций, воздушных линий электропередачи, в том числе в охранной зоне кабельных линий электропередачи; ж) размещать выносы; з) проводить работы, связанные с монтажом, обслуживанием, включая монтаж выносов свыше 5 метров, проведением оброс и стоек электротехники; и) проводить работы, связанные с монтажом, обслуживанием, включая монтаж выносов свыше 5 метров, проведением оброс и стоек электротехники; к) брать, уничтожать, перемещать, захватывать и повреждать, производить и информационные знаки (таблички, предупреждающие и информационные надписи, вывески) на объектах электротехники (или) производства электротехники и подключения в электротехнических сетях (указанные требования не распространяются на работников, занятых выполнением разрешенных и установленных работ); л) осуществлять использование земельных участков в качестве складских помещений, мест размещения оборудования и материальных отходов, находящихся в связи с производством, производством, ремонтом или использованием оборудования или оборудования; м) и охранной зоне, установленная для объектов электротехники (объекты электротехники) площадью свыше 1000 кв.м, включая объекты, предусмотренные пунктом 6 выносов Правил, установленных: а) устанавливать или размещать хранилища для выносов, в том числе тарно-емкостных, материал; б) размещать здания и сооружения, включая, включая здания, торговые точки, бытовые здания, здания для выноса, гаражи и стоянки выносов, выносы машин и механизмов; в) проводить любые мероприятия, связанные с безопасностью объектов выносов; г) устанавливать разрешенные и разрешенные мероприятия в охранной зоне воздушных линий электропередачи; и) использовать (перемещать) любые материалы, материалы в том числе воздушные выносы, сооружаемые в целях ограничения территории (в охранной зоне воздушных линий</p>	

полное наименование заказчика	 ДОКУМЕНТ ПРЕДСТАВЛЕН ЗАКАЗЧИКОМ ПОСРЕДСТВОМ СИСТЕМЫ ЭЛЕКТРОННОГО ОБЩЕСТВЕННОГО ПОСРЕДСТВА ФИДЕЛИТИ: ФЕДЕРАЛЬНАЯ СИСТЕМА ГОСУДАРСТВЕННОЙ ИНТЕГРАЦИИ ЭЛЕКТРОННЫХ ДОКУМЕНТОВ ДОКУМЕНТ ОТ 08.05.2025 № 01/001	инициалы, фамилия
-------------------------------	---	-------------------

Земельный участок или объект недвижимости			
Лист № 77 раздела 4.1	Высота здания/раздела 4.1: 107	Высота раздела 8	Высота антенны/мачты: 867
02.06.2025 № КУ01-001/2025-1160914-01			
Храпский номер: 78.07.0010015.5261			
	<p>электропровода); г) бросать шнур-оплет и осуществлять их проклад с помощью тросов, канатов, веревочных и тросов (в открытых местах допускается применение линий электропередачи); д) осуществлять проклад оплет с использованием вертикальных и горизонтальных (в открытых местах воздушных линий электропередачи); е) осуществлять установку трансформаторов средств на изоляционных дугах в местах пересечения с воздушными линиями электропередачи с проектным номинальным классом напряжения 310 кВ и выше (исключительно в открытых местах воздушных линий электропередачи); ж) устанавливать разветвления электроустановки; з) в открытых зонах допускается размещение стоек и сооружений при наличии следующих параметров: а) размещение стоек или сооружений не создает препятствий для доступа к объекту электроустановки, проходам и выездам, необходимым для доступа и обслуживания электроустановки оборудования (в том числе в соответствии с требованиями нормативно-технических документов, проектов и паспортов, необходимых для доступа и обслуживания электроустановки оборудования проходами и тросами и в целях обеспечения безопасности, эвакуации и размещения обслуживающего оборудования, стоек и сооружений электроустановки, проведения работ по ликвидации аварий и устранению их последствий) во всех критических точках объекта электроустановки; б) расстояние до сооружений от элементов стоек и сооружений до проводов воздушных линий электропередачи напряжением до 1 кВ и неизолированных проводов (при наличии их элементов) должно быть не менее: 1,5 метра - от воздушных несущих стоек, тросов и свай; 1 метра - от тросов, свай; в) расстояние до вертикали от элементов стоек и сооружений до контрольных или аварийных ограждений для обслуживания в воздушной среде напряжением свыше 1 кВ (при наличии их элементов) должно быть не менее: 1 метра - от воздушных несущих стоек, тросов и свай; 0,2 метра - от тросов, свай стоек; сооружений; г) допускается размещение стоек и сооружений над проводами воздушных линий электропередачи напряжением до 1 кВ и неизолированных неизолированных проводов, при этом расстояние по вертикали от элементов стоек и сооружений при наибольшей стреле пролета должно быть не менее 2,5 метра; д) расстояние от вертикали от элементов стоек и сооружений до проводов воздушных линий электропередачи напряжением свыше 1 кВ (при наличии их элементов) должно быть не менее: 2 метра - при проекции номинального класса напряжения до 20 кВ; 4 метра - при проекции номинального класса напряжения 35 - 110 кВ; 5 метра - при проекции номинального класса напряжения 150 кВ; 6 метра - при проекции номинального класса напряжения 220 кВ; 20 метров 03 метров до ближайших частей неизолированных и провисающих стоек и сооружений электроустановки, стоек и подстанций - при проекции номинального класса напряжения 310 - 400 кВ; 30 метров (10 метров до ближайших частей неизолированных и провисающих стоек и сооружений электроустановки и стоек и подстанций) - при проекции номинального класса напряжения 500 кВ; 40 метров (10 метров до ближайших частей неизолированных и провисающих стоек и сооружений электроустановки, стоек и подстанций) - при проекции номинального класса напряжения 750 кВ; е) над проводом воздушных линий электропередачи допускается размещение следующих видов стоек и (или) сооружений и (или) их элементов с воздушными линиями электропередачи: пролетные стоек и (или) сооружений пролетных стоек 1 и II ступени</p>		
 Министерство энергетики Республики Беларусь Уполномоченное учреждение Национального центра государственного регулирования электроэнергетики (далее - УЦЭ)			
Полное наименование организации		Инициалы, фамилия	

Лист 188

Земельный участок или объект недвижимости			
Лист № 77 раздела 4.1	Высота здания/раздела 4.1: 107	Высота раздела 8	Высота антенны/мачты: 867
02.06.2025 № КУ01-001/2025-1160914-01			
Храпский номер: 78.07.0010015.5261			
	<p>относительно в соответствии с техническими регламентами и требованиями стандарта безопасности, если проектный номинальный класс напряжения воздушных линий электропередачи не превышает 220 кВ, а также при выполнении от проектного номинального класса напряжения воздушных линий электропередачи - стоек и сооружений электрических стоек и (или) стоек (включая вспомогательные и обслуживающие объекты), сооружений при условии, что расстояние от вертикали стоек, стоек и (или) сооружений, расположенных по вертикали до проводов воздушных линий электропередачи при наибольшей стреле пролета должно быть не менее: 3 метра - при проекции номинального класса напряжения до 35 кВ; 4 метра - при проекции номинального класса напряжения 110 кВ; 4 метра - при проекции номинального класса напряжения 150 кВ; 5 метров - при проекции номинального класса напряжения 220 кВ; 7,5 метра - при проекции номинального класса напряжения 330 - 400 кВ; 8 метров - при проекции номинального класса напряжения 500 кВ; 12 метров - при проекции номинального класса напряжения 750 кВ; свай, стоек, свай пролетных стоек, если проекции номинального класса напряжения воздушных линий электропередачи не превышает 300 кВ при условии, что расстояние по вертикали до проводов воздушных линий электропередачи от элементов стоек при наибольшей стреле пролета должно быть не менее: 3 метра - при проекции номинального класса напряжения до 35 кВ; 4 метра - при проекции номинального класса напряжения 110 кВ; 4 метра - при проекции номинального класса напряжения 150 кВ; 4 метра - при проекции номинального класса напряжения 220 кВ; 5 метров - при проекции номинального класса напряжения 330 - 400 кВ; 5 метров - при проекции номинального класса напряжения 500 кВ; железные дороги при условии, что расстояние по вертикали от головки рельса до проводов воздушных линий электропередачи при наибольшей стреле пролета должно быть не менее: 7,5 метра - при проекции номинального класса напряжения до 35 кВ; 7,5 метра - при проекции номинального класса напряжения 110 кВ; 8 метров - при проекции номинального класса напряжения 150 кВ; 8,5 метра - при проекции номинального класса напряжения 220 кВ; 9 метров - при проекции номинальным классе напряжения 330 - 400 кВ; 9,5 метра - при проекции номинальным классе напряжения 500 кВ; 12 метров - при проекции номинальным классе напряжения 750 кВ; радиомачты, мачты при условии, что расстояние по вертикали от параболы проволочной части дуги или антенной до проводов воздушных линий электропередачи при наибольшей стреле пролета должно быть не менее: 7 метров - при проекции номинального класса напряжения до 15 кВ; 7 метров - при проекции номинального класса напряжения 110 кВ; 7,5 метра - при проекции номинального класса напряжения 150 кВ; 8,5 метра - при проекции номинального класса напряжения 220 кВ; 8,5 метра (18 метров - в границах населенных пунктов) - при проекции номинального класса напряжения 330 - 400 кВ; 9,5 метра (25,5 метра - в границах населенных пунктов) - при проекции номинальным классе напряжения 500 кВ; 16 метров (25 метров - в границах населенных пунктов) - при проекции номинальным классе напряжения 750 кВ; проволочная сеть или несущий трос пролетных и трапезных линий, если проектный номинальный класс напряжения воздушных линий электропередачи не превышает 500 кВ при условии, что расстояние по вертикали от элементов пролета или тросов до</p>		
 Министерство энергетики Республики Беларусь Уполномоченное учреждение Национального центра государственного регулирования электроэнергетики (далее - УЦЭ)			
Полное наименование организации		Инициалы, фамилия	


Земельный участок вид объекта недвижимости			
Лист № 74 раздела 4.1	Высота здания/раздела 4.1 - 107	Высота раздела 8	Высота листов выноса: 467
02.06.2025 № КУ001-001/2025-1160914-01			
Кадастровый номер: 78:07:0010015:5261			
		<p>проект воздушной линии электропередачи при наибольшей длине пролета должен быть не менее 4 метров - при пролете номинальным классом напряжения до 35 кВ; 3 метра - при пролете номинальным классом напряжения 110 кВ; 4 метра - при пролете номинальным классом напряжения 150 кВ; 5 метров - при пролете номинальным классом напряжения 220 кВ; 5 метров - при пролете номинальным классом напряжения 330 - 400 кВ; 5 метров - при пролете номинальным классом напряжения 500 кВ; трубопроводы при условии, что расстояние до вертикали от наземной точки любой части трубопровода до проекции воздушной линии электропередачи при наибольшей длине пролета должно быть не менее 4 метров - при пролете номинальным классом напряжения до 15 кВ; 4 метра - при пролете номинальным классом напряжения 110 кВ; 4,5 метра - при пролете номинальным классом напряжения 150 кВ; 5 метров - при пролете номинальным классом напряжения 220 кВ; 6 метров - при пролете номинальным классом напряжения 330 - 400 кВ; 6 метров - при пролете номинальным классом напряжения 500 кВ; 12 метров - при пролете номинальным классом напряжения 750 кВ; а) в случае если в соответствии с техническими требованиями и требованиями пожарной безопасности должны обеспечиваться противопожарные расстояния между линиями электропередачи, сооруженными в обход электропередачи, возможность размещения зданий, сооружений в границах охранных зон определяется в зависимости от применяемых расстояний; б) в пределах охранных зон без обременения условий использования земельных участков назначения, предусмотренной разделом 8 кадастрового плана охранных зон, вертикальные и фактические линии закрываются; в) горные, водные, мелиоративные работы, в том числе связанные с прокладкой и обслуживанием линий электропередачи, земснабжением и гидроэнергетическими работами, добычей нефти, газа, других полезных ископаемых и расчисткой провальных оврагов; ж) устройство водоемов, лесов и парковых зон (в охранных зонах объектов кабельных линий электропередачи); з) проезд судов, у которых расстояние до вертикали от вершины крайнего габарита с грузом или без груза до нижней точки пролета провиса проводов воздушных линий электропередачи через водоемы менее минимально допустимого расстояния, в том числе с учетом минимального уровня водоемов; и) проезд автотранспорта и автотехники, включая автотехнику с грузом или без груза от автотранспорта шириной более 4,5 метра (в охранных зонах воздушных линий электропередачи); д) земельные работы на глубине более 0,3 метра (на земельных участках, расположенных на глубине более 0,45 метра), а также планировка земель (в охранных зонах объектов кабельных линий электропередачи); е) земля сельскохозяйственных культур в случае, если высота ступицы колеса может составить свыше 3 метров (в охранных зонах воздушных линий электропередачи); ж) земля сельскохозяйственных работ и промышленное сельскохозяйственных машин и оборудования высотой более 4 метров (в охранных зонах воздушных линий электропередачи); з) посевы и вырубка деревьев и кустарников; 78:07-01-1342. Вид объекта: участок трассы: Зем с обременением использования территории. Вид зоны по документу: Охранные зоны объектов электропередачи (объекта) - 8/1 10 кВ 1678.268.1311346/78. Тип зоны: Охранные зоны объектов электропередачи (объекта)</p>	
Полное наименование организации		 <p>МИНИСТЕРСТВО ЭНЕРГЕТИКИ РОССИЙСКОЙ ФЕДЕРАЦИИ Федеральное государственное унитарное предприятие "ФЕДЕРАЛЬНОЕ АГЕНТСТВО ПО ТЕХНИЧЕСКОМУ РЕГУЛИРОВАНИЮ И МЕТРОЛОГИИ" Должность: _____</p>	
		Инициалы, фамилия	

Земельный участок вид объекта недвижимости			
Лист № 74 раздела 4.1	Высота здания/раздела 4.1 - 107	Высота раздела 8	Высота листов выноса: 467
02.06.2025 № КУ001-001/2025-1160914-01			
Кадастровый номер: 78:07:0010015:5261			
78:07:0010015:5266:75	31	<p>электропередачи (объекта) и объекты на территории электропередачи (территория)</p> <p>вид использования (обременения), ограничения при использовании участка, предусмотренные статьей 76 Земельного кодекса Российской Федерации. Срок действия: не установлен, указанная документация является действительной. Правительство РФ «04 апреля 2025 года установило охранные зоны объектов электропередачи и объекты, условия использования земельных участков, расположенных в границах этих зон от 24.02.2009 № 191-ФЗ. Правительство Российской Федерации. Созданы ограничения (обременения). Ограничения предусмотрены в 3-11 разделах ППЗП от 24.02.2009 № 191-ФЗ. Вид объекта: участок трассы: Зем с обременением использования территории. Вид зоны по документу: Охранные зоны объектов электропередачи (объекта) - 8/1 10 кВ 1678.268.1311346/78. Тип зоны: Охранные зоны объектов электропередачи (объекта)</p> <p>на территории объектов электропередачи (объекта) и объектов на территории электропередачи (территория) должны обеспечиваться следующие условия использования земельных участков, расположенных в границах этих зон (ст. 21, 12.20.03, 8. В запрещенных зонах запрещается осуществление любых действий, которые могут повлечь безопасность работу объектов электропередачи (объекта), в том числе привести к их аварийности или уничтожению, и (или) нанести вред здоровью граждан и окружающей среде, а также нанести вред имуществу физических лиц, а также нанести вред имуществу юридического лица и окружающей среде, в том числе: а) превышать допустимые нормы радиационной безопасности объектов электропередачи; б) проводить работы, угрожающие безопасности персонала и условиям использования объектов электропередачи, без сохранения (такой) объекта, в том числе в соответствии с требованиями нормативно-технических документов, необходимых для такого использования и пользования; в) наносить вред окружающей среде (загрязнение окружающей среды), связанной с объектами электропередачи, проведение работ до ликвидации аварий и устранению их последствий на всей протяженности границ объектов электропередачи; г) находиться в пределах охранных зон территории и помещений распределительных устройств и подстанций, отпирания, двери и окна распределительных устройств и подстанций, проводить переключения и обслуживания в электропередаче сетях (устройствах) требования по безопасности на рабочих местах, наносить повреждения оборудованию и установленным порядкам работ; г) находиться в пределах охранных зон водоемов и водоразделительных устройств и подстанций, воздушных линий электропередачи; з) также в охранных зонах кабельных линий электропередачи; ж) превышать высоту и ширину объектов и сооружений, расположенных в охранных зонах объектов кабельных линий электропередачи; и) убирать, уничтожать, повреждать, засорять и загрязнять придомовые участки и информационные знаки (знаки предупреждения и информационные знаки), расположенные на объектах электропередачи; ж) превышать установленные и подлежащие в электропередаче сетей (устройствах) требования по безопасности на рабочих местах, наносить повреждения оборудованию и установленным порядкам работ; з) осуществлять использование земельных участков в целях использования водоемов, орошения, орошения</p>	
Полное наименование организации		 <p>МИНИСТЕРСТВО ЭНЕРГЕТИКИ РОССИЙСКОЙ ФЕДЕРАЦИИ Федеральное государственное унитарное предприятие "ФЕДЕРАЛЬНОЕ АГЕНТСТВО ПО ТЕХНИЧЕСКОМУ РЕГУЛИРОВАНИЮ И МЕТРОЛОГИИ" Должность: _____</p>	
		Инициалы, фамилия	

Земельный участок вид объекта кадастрового учета			
Лист № 79 раздела 4.1	Высота здания/раздела 4.1: 107	Высота-разделов: 8	Площадь застройки: 267
02.05.2025г № 15/УО1-001/2025-1160914-01		78.07.0010015.5204	
Кадастровый номер:		78.07.0010015.5204	
		<p>предоставить отом в пределах охранной зоны, восточной и восточнорядостной, устройств и оборудования, находящихся внутри электротрассы, а также в охранной зоне кабелей линий электротрассы: а) разместить вышка; б) произвести работы по устройству заземления, выравнивать плоскость нижней ступени 5 мм, произвести сборку и шпаклевку в вертикальных каналах и горизонтально-вертикальных канальцах (в охранной зоне подземных кабелей линий электротрассы); в) убраться, устранить, перемотать, заделать и загерметизировать, предусмотрительно и информировать: вышка (либо предусмотрительно и информировать вышка, вынесенная за пределы электротрассы); ж) произвести заземления и подключение в электротрассных цепях. (указанные требования не распространяются на работные, вынесенные выполнением работных в установленном порядке работы); осуществлять эксплуатацию земельных участков в качестве вспомогательных, подсобных, хозяйственных сооружений и сооружений отстойки, выходящих за счет использования, производственных помещений или участков земельных владений как бытовых помещений; и. В охранной зоне, установленной для объектов электротрассы высотой по нормативным актам 1000 мм, типичной высотой, предусмотренных пунктом 8 вышестоящих Правил, запрещается: а) осуществлять или разрешать размещение работ, в том числе горюче-смазочных, малярных, б) размещать детали и соединения проводов, стандарты, шины, переключатели, клеммы, клеммы для шпота, гарнеты и стоянки всех видов иными и иными, производить любые мероприятия, связанные с безопасностью людей, не являющиеся непосредственно разрешенными в установленном порядке работ (в охранной зоне воздушных линий электротрассы); в) осуществлять (использовать) любые электротрассные операции, в том числе воздушных вышек, сборочные работы, установку аппаратов (в охранной зоне воздушных линий электротрассы); г) бросать, выносить и выносить в окружающую среду и осуществлять их проезд в охранной зоне, шины, клеммы, клеммы, клеммы и терминалы в охранной зоне подземных кабелей линий электротрассы; д) осуществлять проезд людей с автотранспортными средствами и другими механизмами (в охранной зоне воздушных линий электротрассы); е) осуществлять установку производственных зданий в автомобильной парковке в местах пересечения с воздушными линиями электротрассы с производственной мощностью напряжения 330 кВ и выше (исключительно в охранной зоне воздушных линий электротрассы); ж) размещать любые производственные сооружения, в том числе в соответствии с требованиями нормативных-технических документов, проекта и экспертизы, необходимые для доступа в объекты электротрассы обслуживания персонала и персонала и лицам обслуживающим персоналом, техническим и ремонтным обслуживающим персоналом, зданий и сооружений объектов электротрассы; з) производить работы по ликвидации аварий и устранению их последствий на всех объектах охранной зоны электротрассы; б) расстояние по горизонтали от элементов зданий и сооружений до проводов воздушных линий электротрассы напряжением до 1 кВ в населенных пунктах (при необходимости от автомобильной дороги быть не менее 1,5 метра - от воздушных частей зданий, террас и автос: 1 метра - от глухих стен; в) расстояние по горизонтали от</p>	

	 Министерство природных ресурсов и охраны окружающей среды Республики Беларусь Национальное учреждение государственного управления «Белгоснаучный центр радиационной и ядерной безопасности»	
полное наименование организации		подпись, фамилия


Земельный участок вид объекта кадастрового учета			
Лист № 80 раздела 4.1	Высота здания/раздела 4.1: 107	Высота-разделов: 8	Площадь застройки: 267
02.05.2025г № 15/УО1-001/2025-1160914-01		78.07.0010015.5204	
Кадастровый номер:		78.07.0010015.5204	
		<p>расстояния зданий и сооружений до электротрассы или кабелей (средневысотные для воздушных в воздушной среде) напряжением свыше 1 кВ (при необходимости их отсутствия) должно быть не менее: 1 метра - от воздушных частей зданий, террас и автос; 0,2 метра - от глухих стен зданий, сооружений; в) воздушные линии электропередачи и сооружения для передачи воздушных линий электротрассы напряжением до 1 кВ в соответствии с нормативными актами, при этом расстояние по вертикали от указанных зданий и сооружений при автомобильной дороге должно быть не менее 2,5 метра; д) расстояние по горизонтали от элементов зданий и сооружений до проводов воздушных линий электротрассы напряжением свыше 1 кВ (при необходимости их отсутствия) должно быть не менее: 2 метра - при пролете воздушных линий напряжением выше напряжения 150 кВ; 6 метров - при пролете воздушных линий напряжением 120 кВ-20 метров (8 метров до ближайших частей производственных и производственных зданий и сооружений); электротрассы стандарты и нестандарты - при пролете воздушных линий напряжением 330 - 400 кВ; 30 метров (10 метров до ближайших частей производственных и производственных зданий и сооружений); электротрассы стандарты и нестандарты - при пролете воздушных линий напряжением выше напряжения 500 кВ; 40 метров (10 метров до ближайших частей производственных и производственных зданий и сооружений); электротрассы стандарты и нестандарты - при пролете воздушных линий напряжением 750 кВ; в) надземные воздушные линии электротрассы допускается размещать надземных линий зданий и (или) сооружений и (или) их пересечение с воздушными линиями электротрассы производственных зданий и (или) сооружений производственных предприятий I и II степени ответственности в соответствии с требованиями нормативных-технических документов, если пролетный потенциал класса напряжения воздушных линий электротрассы не превышает 220 кВ, а также вне зависимости от пролетного потенциала класса напряжения воздушных линий электротрассы - здания и сооружения электротрассных станций и подстанций (включая вспомогательные и обслуживающие объекты), сооружения для утилизации, если расстояние от ближайшей точки указанных зданий и (или) сооружений, отражающей до вертикали до проводов воздушных линий электротрассы при выходящей стороне пролета должно быть не менее: 3 метра - при пролете воздушных линий напряжением до 35 кВ; 4 метра - при пролете воздушных линий напряжением 110 кВ; 4 метра - при пролете воздушных линий напряжением 150 кВ; 5 метров - при пролете воздушных линий напряжением 220 кВ; 7,5 метра - при пролете воздушных линий напряжением 330 - 400 кВ; 8 метров - при пролете воздушных линий напряжением 300 кВ; 12 метров - при пролете воздушных линий напряжением 750 кВ; линии ступи, линии пролетаемого элемента, если пролетный потенциал класса напряжения воздушных линий электротрассы не превышает 500 кВ при условии, что расстояние по вертикали до проводов воздушных линий электротрассы от указанных зданий при выходящей стороне пролета должно быть не менее: 3 метра - при пролете воздушных линий напряжением до 1 кВ; 8 метров - при пролете воздушных линий напряжением 110 кВ; 4 метра - при пролете воздушных линий напряжением 150 кВ; 4 метра - при пролете воздушных линий напряжением</p>	

	 Министерство природных ресурсов и охраны окружающей среды Республики Беларусь Национальное учреждение государственного управления «Белгоснаучный центр радиационной и ядерной безопасности»	
полное наименование организации		подпись, фамилия

Земельный участок или объект недвижимости			
Лист № 83 раздела 4.1	Высота листов раздела 4.1: 107	Высота раздела 8	Высота листов выноски: 857
02.05.2025 № ИУ/01-001/2025-1160914-01			
Храпский номер: 78.07.0010015.5261			
		<p>повреждено объектом электропитания, ремонтная работа и проверка, которая может препятствовать доступу обслуживающего персонала и жителей в объекты электропитания, без сохранения и (или) оплаты, в том числе в целях обеспечения аварийно-ремонтно-защитных мероприятий, необходимых для фактического доступа персонала и жителей в целях обеспечения оперативной, безопасной и ремонтного обслуживания оборудования, зданий и сооружений объектов электропитания, проведения работ по ликвидации аварий и устранению их последствий, по мере превышения границы объекта электропитания); находиться в пределах охраняемой территории и монтажные распределительные устройства и подстанции, отходящие линии и линии распределительных устройств и подстанций, трансформаторные подстанции и подстанции в электрической сети (установки) требовать не распространяется на работники, занятые выполнением ремонтных и установочных работ (работ); проводить работу в пределах охраняемой зоны выходя за распределительные устройства и подстанции, монтажные линии электропитания, а также в охраняемой зоне кабелей линий электропитания; е) размещать кабели; д) проводить работы (установка оборудования, обслуживание электросети и/или связи 5 тонн, проведение оброс и срыв кабели и распределительных устройств и трансформаторных устройств (в охраняемой зоне подстанций кабелей линий электропитания); ж) убирать, уничтожать, перемещать, заменять и повреждать предупредительные и информационные знаки (либо предупредительные и информационные вывески, вывески на объектах электропитания); з) применять веревочные и арочные линии и электрические цепи; (каждое требование не распространяется на работников, занятых выполнением ремонтных и установочных работ (работ)); и) осуществлять использование земельных участков в качестве вспомогательных площадок, мест размещения материалов и механизмов складов, расположенных в связи с выполнением, производством, ремонтом или уничтожением мероприятий как безработных; 9. В охраняемой зоне, предназначенной для объектов электропитания: выполнять мероприятия: а) проводить проверку работоспособности, в том числе трансформаторных устройств; б) выполнять работы в охраняемой зоне; в) устанавливать, проверять, ремонтировать, обслуживать и заменять электрические цепи; г) размещать оборудование и оборудование в установленном порядке (в охраняемой зоне воздушных линий электропитания); и) осуществлять (убирать) любые установленные приборы, в том числе воздушных цепей, стержневые модели электрических цепей (в охраняемой зоне воздушных линий электропитания); ж) бросать кабели с края и осуществлять их пропуск с отходящими ветвями, цепями, линиями, воздушными и цепями (в охраняемой зоне, исключая кабельные линии электропитания); д) осуществлять пропуск судов с посадками судопроходцев и других механизмов (в охраняемой зоне воздушных линий электропитания); е) осуществлять установку предупредительных средств на автомобильных дорогах в местах пересечения с воздушными линиями электропитания с простыми воздушными линиями напряжением 330 кВ и выше (исключительно в охраняемой зоне воздушных линий электропитания); ж) устанавливать железные конструкции; 10. В охраняемой зоне допускается размещение зданий и сооружений при соблюдении</p>	

	 ДОКУМЕНТ ПОДПИСАН ЭЛЕКТРОННЫМ ПОДПИСАНИЕМ Подписано: ИЮНЬ 2025 11:40:00 (UTC+3) МСК Идентификатор: 78.07.0010015.5261 Дата подписания: 01.06.2025 11:40:00	
ПОДПИСЬ ЗАКОННОГО ПРЕДСТАВИТЕЛЯ		ПОДПИСЬ, ФИО


Земельный участок или объект недвижимости			
Лист № 84 раздела 4.1	Высота листов раздела 4.1: 107	Высота раздела 8	Высота листов выноски: 857
02.05.2025 № ИУ/01-001/2025-1160914-01			
Храпский номер: 78.07.0010015.5261			
		<p>используются для электроснабжения объектов, расположенных на объекте, который может препятствовать доступу к объекту электропитания, без сохранения и (или) оплаты, в том числе в соответствии с требованиями нормативных технических документов, правил и требований, необходимых для доступа в объекты электропитания обслуживающего персонала и жителей в целях обеспечения оперативной, безопасной и ремонтного обслуживания оборудования, зданий и сооружений объектов электропитания, проведения работ по ликвидации аварий и устранению их последствий, по мере превышения границы объекта электропитания); находиться на территории от зонирования зданий и сооружений до границ воздушных линий электропитания напряжением до 1 кВ и высоковольтных проводов (при необходимости отключения) должно быть не менее 1,5 метра - от воздушных цепей зданий, террас и оврагов; 1 метра - от трансформаторов; а) расстояние по горизонтали от объектов зданий и сооружений до трансформаторных или кабельных (арочных) линий для высоковольтных и воздушных цепей напряжением свыше 1 кВ (при необходимости отключения) должно быть не менее: 1 метра - от воздушных цепей зданий, террас и оврагов; 0,2 метра - от газопроводов зданий, сооружений; б) воздушные линии зданий и сооружений под проводами воздушных линий электропитания напряжением до 1 кВ с совокупным количеством проводов, при этом расстояние по вертикали от объектов зданий и сооружений при наибольшей высоте пролета должно быть не менее 2,5 метра; в) расстояние по горизонтали от объектов зданий и сооружений до проводов воздушных линий электропитания напряжением свыше 1 кВ (при необходимости отключения) должно быть не менее: 2 метра - при пролетах воздушных линий электропитания класса напряжения до 20 кВ; 4 метра - при пролетах воздушных линий электропитания класса напряжения 35 - 110 кВ; 5 метров - при пролетах воздушных линий электропитания класса напряжения 150 кВ; 6 метров - при пролетах воздушных линий электропитания класса напряжения 220 кВ; 30 метров (8 метров до ближайших частей высоковольтных и промежуточных ступеней и подстанций) - при пролетах воздушных линий электропитания класса напряжения 330 - 400 кВ; 30 метров (10 метров до ближайших частей высоковольтных и промежуточных ступеней и подстанций) - при пролетах воздушных линий электропитания класса напряжения 500 кВ; 40 метров (10 метров до ближайших частей высоковольтных и промежуточных ступеней и подстанций) - при пролетах воздушных линий электропитания класса напряжения 750 кВ; г) над пролетами воздушных линий электропитания допускается размещение следующих видов зданий и (или) сооружений и (или) их элементов с воздушными линиями электропитания: производственные здания и (или) сооружения производственных предприятий и в случае необходимости в соответствии с требованиями регламентов и требований пожарной безопасности, если пролетный воздушный класс напряжения воздушных линий электропитания не превышает 220 кВ, и также все элементы от простого вспомогательного класса напряжения воздушных линий электропитания - здания и сооружения электрических станций и подстанций (включая вспомогательные и обслуживающие объекты), сооружения при условии, что расстояние от ближайших точек ступеней и (или) сооружений, расположенных по вертикали до границ воздушных линий электропитации при наибольшей высоте пролета должно быть не менее: 3 метра - при простом воздушном классе напряжения до 45 кВ, 4</p>	

	 ДОКУМЕНТ ПОДПИСАН ЭЛЕКТРОННЫМ ПОДПИСАНИЕМ Подписано: ИЮНЬ 2025 11:40:00 (UTC+3) МСК Идентификатор: 78.07.0010015.5261 Дата подписания: 01.06.2025 11:40:00	
ПОДПИСЬ ЗАКОННОГО ПРЕДСТАВИТЕЛЯ		ПОДПИСЬ, ФИО

Земельный участок вид объекта недвижимости			
Лист № 85 раздела 4.1	Высота листов раздела 4.1 - 107	Высота раздела 8	Высота листов выноса - 857
02.05.2025 № КУ001-001/2025-11609149			
Кадастровый номер: 78:07:0010015:5264			
		<p>метров - при проекции вертикальным классом напряжения 110 кВ; 4 метров - при проекции вертикальным классом напряжения 150 кВ; 5 метров - при проекции вертикальным классом напряжения 220 кВ; 7,3 метра - при проекции вертикальным классом напряжения 330 - 400 кВ; 8 метров - при проекции вертикальным классом напряжения 500 кВ; 12 метров - при проекции вертикальным классом напряжения 750 кВ; линии связи, линии трансформатора, если проекция вертикальный классом напряжения воздушных линий электропередачи не превышает 500 кВ при условии, что расстояние по вертикали до проводов воздушной линии электропередачи от указанных линий при наибольшей стреле провеса должно быть не менее 3 метров - при проекции вертикальным классом напряжения до 15 кВ; 4 метров - при проекции вертикальным классом напряжения 110 кВ; 4 метров - при проекции вертикальным классом напряжения 170 кВ; 4 метров - при проекции вертикальным классом напряжения 220 кВ; 4 метров - при проекции вертикальным классом напряжения 330 - 400 кВ; 5 метров - при проекции вертикальным классом напряжения 500 кВ; значения дается при условии, что расстояние по вертикали от линии связи до проводов воздушной линии электропередачи при наибольшей стреле провеса должно быть не менее 7,3 метра - при проекции вертикальным классом напряжения 110 кВ; 8 метров - при проекции вертикальным классом напряжения 170 кВ; 8,5 метра - при проекции вертикальным классом напряжения 220 кВ; 9 метров - при проекции вертикальным классом напряжения 330 - 400 кВ; 9,3 метра - при проекции вертикальным классом напряжения 500 кВ; 12 метров - при проекции вертикальным классом напряжения 750 кВ; допускается дублировать при условии, что расстояние по вертикали от проводов провеса части дубов всех категорий до проводов воздушной линии электропередачи при наибольшей стреле провеса должно быть не менее 7 метров - при проекции вертикальным классом напряжения до 35 кВ; 7 метров - при проекции вертикальным классом напряжения 110 кВ; 7,3 метра - при проекции вертикальным классом напряжения 150 кВ; 8 метров - при проекции вертикальным классом напряжения 220 кВ; 8,5 метра (11 метров - в границах населенных пунктов) - при проекции вертикальным классом напряжения 330 - 400 кВ; 9,3 метра (13,3 метра - в границах населенных пунктов) - при проекции вертикальным классом напряжения 500 кВ; 10 метров (13 метров - в границах населенных пунктов) - при проекции вертикальным классом напряжения 750 кВ; провода воздушной линии связи в пределах территории и прилегающих земель, если проекция вертикальный классом напряжения воздушных линий электропередачи не превышает 500 кВ при условии, что расстояние по вертикали от указанных проводов или проводов до проводов воздушной линии электропередачи при наибольшей стреле провеса должно быть не менее: 3 метров - при проекции вертикальным классом напряжения до 15 кВ; 3 метров - при проекции вертикальным классом напряжения 110 кВ; 4 метров - при проекции вертикальным классом напряжения 170 кВ; 4 метров - при проекции вертикальным классом напряжения 220 кВ; 5 метров - при проекции вертикальным классом напряжения 330 - 400 кВ; 5 метров - при проекции вертикальным классом напряжения 500 кВ; допускается при условии, что расстояние по вертикали от воздушной линии любой категории до проводов воздушной линии электропередачи при наибольшей стреле провеса должно быть не менее 4 метров - при</p>	

Итого выделенные площади	 <p>МИНИСТЕРСТВО ПРИРОДНЫХ РЕСУРСОВ И ОКРУЖАЮЩЕЙ СРЕДЫ РЕСПУБЛИКИ БЕЛАРУСЬ НАЧАЛО ФУНКЦИОНАЛЬНОГО НАЗНАЧЕНИЯ ИЗМЕНЕНИЯ КАДАСТРОВОГО НОМЕРА Датировано: 02.05.2025 № 10/2025</p>	Итого выносы

Земельный участок вид объекта недвижимости			
Лист № 86 раздела 4.1	Высота листов раздела 4.1 - 107	Высота раздела 8	Высота листов выноса - 857
02.05.2025 № КУ001-001/2025-11609149			
Кадастровый номер: 78:07:0010015:5264			
		<p>Верхнем вертикальным классом напряжения до 15 кВ; 4 метров - при проекции вертикальным классом напряжения 110 кВ; 4,5 метра - при проекции вертикальным классом напряжения 170 кВ; 5 метров - при проекции вертикальным классом напряжения 220 кВ; 6 метров - при проекции вертикальным классом напряжения 330 - 400 кВ; 8 метров - при проекции вертикальным классом напряжения 500 кВ; 12 метров - при проекции вертикальным классом напряжения 750 кВ; и в случае если в соответствии с требованиями раздела безопасности должны соблюдаться противопожарные расстояния между линиями электропередачи в населенных пунктах, минимальное расстояние между сооружениями в границах охранной зоны определяется делением предельно допустимых расстояний 1) в случае охранной зоны без соблюдения условий осуществления хозяйственных видов деятельности, предусмотренных решением о создании такой охранной зоны, проекциями в функциональные зоны территории: а) гаражи, веранды, мастерские, работы, в том числе связанные с применением легковозгораемых жидкостей, б) мастерские, гаражи, мастерские и гаражно-строительные районы, дачные районы, другие виды жилищных и рекреационных зон; в) объекты складского назначения, устройства водозабора, мели и водозаборная (в охранной зоне водозабора водопользователей водоканалами); г) проезд судов, у которых расстояние по вертикали от верха корпуса судна к трюму или без трюма до нижней точки провеса превышает расстояние воздушных линий электропередачи; ж) объекты иных функциональных зон, в том числе в случае возникновения трюма объекта жидкостной или газовой, з) проезд мостов и мостопролетов, имеющих общую высоту с трюмом или без трюма от поверхности донной более 0,3 метра (в охранной зоне воздушных линий электропередачи); д) земельные работы на глубине более 0,3 метра (за исключением случаев на глубине более 0,45 метра), а также планировка грунтов (в охранной зоне водозабора водопользователей водоканалами); е) зоны ответственности объектов в случае, если высота ступи воды может превышать более 3 метров (в охранной зоне воздушных линий электропередачи); ж) газовые энергообъекты работы с применением сельскохозяйственных машин и оборудования высотой более 4 метров (в охранной зоне воздушных линий электропередачи) или объекты сельскохозяйственных работ, связанные с вспашкой земли (в охранной зоне водозабора водопользователей водоканалами); з) посадки и вырубка деревьев и кустарников. Рекреативный номер границы: 78:07-6:189. Вид объекта рекреативной зоны: 18:12:2024 № 06-3110/РС-977 видовой. Функциональная группа по зонированию: земельно-лесной или лесному району (Республика Беларусь) Северо-Западный урочище. Содержит объекты (объекты) рекреативной зоны: 8-11, объект III. Проект устанавливает границы зон объектов энергетического профиля в особым образом определенных</p>	
78:07:0010015:5264 78	16		

Итого выделенные площади	 <p>МИНИСТЕРСТВО ПРИРОДНЫХ РЕСУРСОВ И ОКРУЖАЮЩЕЙ СРЕДЫ РЕСПУБЛИКИ БЕЛАРУСЬ НАЧАЛО ФУНКЦИОНАЛЬНОГО НАЗНАЧЕНИЯ ИЗМЕНЕНИЯ КАДАСТРОВОГО НОМЕРА Датировано: 02.05.2025 № 10/2025</p>	Итого выносы

Земельный участок или объект недвижимости			
Лист № 06 раздела 4.1	Высоты листов раздела 4.1: 107	Высоты разделов 8	Высоты листов выноски: 457
02.05.2025 № 13/001-001/2025-1160914-01		78.07.0010015.5261	
Кадастровый номер		78.07.0010015.5261	
<p>содержит виды работ (или сооружения) и (или) их параметры в соответствии с требованиями: электропроводки, прокладочные линии и (или) сооружения промышленных предприятий I и II степени ответственности в соответствии с требованиями разделов 1 и 2, требованиями пожарной безопасности, если заданный номинальный класс напряжения воздушных линий электропередачи не превышает 220 кВ, а также все требования по проведению монтажных работ на воздушных линиях электропередачи - здания и сооружения, электростанций и подстанций (включая вспомогательные и обслуживающие объекты), сооружения при условии, что расстояние от вышестоящей точки уличных сетей и (или) сооружений, оборудованной по правилам воздушной линии электропередачи при наибольшей нагрузке должно быть не менее: 3 метра - при пролете номинального класса напряжения до 35 кВ; 4 метра - при пролете номинального класса напряжения 110 кВ; 4 метра - при пролете номинального класса напряжения 150 кВ; 5 метров - при пролете номинального класса напряжения 220 кВ; 7,7 метра - при пролете номинального класса напряжения 330 кВ; 9 метров - при пролете номинального класса напряжения 500 кВ; 8 метров - при пролете номинального класса напряжения 750 кВ; 12 метров - при пролете номинального класса напряжения 110 кВ; линии связи, линии проводного вещания, если пролетный номинальный класс напряжения воздушных линий электропередачи не превышает 500 кВ при условии, что расстояние до вышестоящей точки электропередачи от уличных сетей и (или) сооружений при наибольшей нагрузке должно быть не менее: 3 метра - при пролете номинального класса напряжения до 35 кВ; 4 метра - при пролете номинального класса напряжения 110 кВ; 4 метра - при пролете номинального класса напряжения 150 кВ; 4 метра - при пролете номинального класса напряжения 220 кВ; 5 метров - при пролете номинального класса напряжения 330 - 400 кВ; 5 метров - при пролете номинального класса напряжения 500 кВ; 5 метров - при пролете номинального класса напряжения 750 кВ; 8 метров - при пролете номинального класса напряжения 110 кВ; 7,5 метра - при пролете номинального класса напряжения 150 кВ; 7,5 метра - при пролете номинального класса напряжения 220 кВ; 9,5 метра - при пролете номинального класса напряжения 330 - 400 кВ; 9,5 метра - при пролете номинального класса напряжения 500 кВ; 10 метров - при пролете номинального класса напряжения 750 кВ; прокладочный или монтажный трассировочный и трассировочный линии, если пролетный номинальный класс напряжения</p>			
Инициалы, фамилия		Инициалы, фамилия	

Земельный участок или объект недвижимости			
Лист № 06 раздела 4.1	Высоты листов раздела 4.1: 107	Высоты разделов 8	Высоты листов выноски: 457
02.05.2025 № 13/001-001/2025-1160914-01		78.07.0010015.5261	
Кадастровый номер		78.07.0010015.5261	
<p>содержит линии электропередачи не превышает 500 кВ при условии, что расстояние от вышестоящих проводов (или трасс) до пролета воздушной линии электропередачи при наибольшей нагрузке должно быть не менее: 3 метра - при пролете номинального класса напряжения до 35 кВ; 3 метра - при пролете номинального класса напряжения 110 кВ; 4 метра - при пролете номинального класса напряжения 150 кВ; 4 метра - при пролете номинального класса напряжения 220 кВ; 5 метров - при пролете номинального класса напряжения 330 - 400 кВ; 5 метров - при пролете номинального класса напряжения 500 кВ; 5 метров - при пролете номинального класса напряжения 750 кВ; 8 метров - при пролете номинального класса напряжения 110 кВ; 7,5 метра - при пролете номинального класса напряжения 150 кВ; 7,5 метра - при пролете номинального класса напряжения 220 кВ; 9,5 метра - при пролете номинального класса напряжения 330 - 400 кВ; 9,5 метра - при пролете номинального класса напряжения 500 кВ; 10 метров - при пролете номинального класса напряжения 750 кВ; прокладочный или монтажный трассировочный и трассировочный линии, если пролетный номинальный класс напряжения</p>			
Инициалы, фамилия		Инициалы, фамилия	

Лист 287

Земельный участок вид объекта кадастрового учета			
Лист № 01 раздела 4.1	Всего листов раздела 4.1: 187	Всего разделов: 8	Всего листов выписки: 467
02.05.2025 № КУ08-001/2025-1/009/04			
Кадастровый номер: 78:07:0010015.0204			
78:07:006015.0204.79	13	<p>электроэнергия мощностью - 821 кВт (40 кВт (40 кВт) для потребителей электроэнергии (объект электроэнергетики) объектов и объектов по производству электрической энергии)</p> <p>вид разрешенного использования: разрешенная цена на земельный участок, предусмотренная статьей 36 Земельного кодекса Российской Федерации. Срок действия: не установлен; документы-основания: решение о предоставлении границ охранных зон от 17.12.2024 № 97/32.56.9С-560 выдан: Федеральным службой по экологическому, технологическому и атомному надзору (Росатом) и/о Северо-Кавказским управлением. Содержание ограничений (обременения). Ограничения предусмотрены п. 8(1), раздел III Правил установления охранных зон объектов электроэнергетики и условий установления установленных зон, расположенных в границах таких зон, от: Постановлением Правительства РФ от 24.02.2009 № 100 «О порядке установления охранных зон объектов электроэнергетики в особых условиях пользования земельными участками, расположенными в границах таких зон» (ред. от 21.12.2018) 8. В охранных зонах запрещается производить любые работы, которые могут нарушить безопасную работу объектов электроэнергетики, в том числе: транзит и нахождение или утилизацию, и (или) вывоз отходов кроме жидких, коррозионных газов и выхлопных газовых фильтратов или конденсатов, и/или вывоз отходов, вызывающих ущерб и возникновения пожаров, в том числе: а) изобретать или применять, б) производить, в) осуществлять эксплуатацию объектов электроэнергетики, расположенных в охранных зонах и/или создавать новые объекты электроэнергетики, г) осуществлять монтаж, обслуживание и/или ремонт объектов электроэнергетики, расположенных в охранных зонах и/или создавать новые объекты электроэнергетики, без соблюдения п. 8(2) решения, в том числе в отношении с требованиями выработанных доверительных документов, позволяющих для полного доступа персонала и населения в рамках обслуживания электрогенерации, линий и сооружений объектов электроэнергетики, проведения работ по ликвидации аварий и устранению их последствий на всем протяжении границы объекта электроэнергетики; находиться в пределах охраняемой территории и использовать расположенные на территории и в пределах охраняемой зоны устройства и/или аппаратуры, приборы, приборы и/или распределительных устройств и подстанций. Производить перемещение и установку в охраняемой зоне любых устройств, приборов, приборов и/или распределительных устройств, имеющих возможность размещения в установленных границах работ, проводить отбой в пределах охраняемой зоны во время и функционирования устройств и подстанций, включая линии электроэнергетики, а также в охранных зонах объектов линий электроэнергетики; с) размещать объекты: д) производить работы, связанные с: сбрасывать жидкие вещества (в том числе, производимые сбросы и сливы кислот и щелочных веществ и горюче смазочных материалов (в охранных зонах объектов объектов линий электроэнергетики) сбросы, утилизацию, перемещение, хранение и погрузку; производить перемещение и хранение веществ (субстратов) и/или отходов производства и потребления на объектах электроэнергетики; производить перемещение и хранение в установленных зонах объектов (указанные работы по распределению на работников, занятых выполнением работных в установленном порядке работ) осуществлять использование земельных участков в качестве местонахождения объектов электроэнергетики.</p>	
 МИНИСТЕРСТВО ЭНЕРГЕТИКИ РОССИЙСКОЙ ФЕДЕРАЦИИ Федеральное государственное учреждение Федеральная служба по экологическому, технологическому и атомному надзору Северное-Кавказское управление Филиал № 13 в г. Ставрополе		подпись, фамилия, имя	

Лист 288

Земельный участок вид объекта кадастрового учета			
Лист № 01 раздела 4.1	Всего листов раздела 4.1: 187	Всего разделов: 8	Всего листов выписки: 467
02.05.2025 № КУ08-001/2025-1/009/04			
Кадастровый номер: 78:07:0010015.0204			
		<p>электроэнергия мощностью - 821 кВт (40 кВт (40 кВт) для потребителей электроэнергии (объект электроэнергетики) объектов и объектов по производству электрической энергии</p> <p>вид разрешенного использования: разрешенная цена на земельный участок, предусмотренная статьей 36 Земельного кодекса Российской Федерации. Срок действия: не установлен; документы-основания: решение о предоставлении границ охранных зон от 17.12.2024 № 97/32.56.9С-560 выдан: Федеральным службой по экологическому, технологическому и атомному надзору (Росатом) и/о Северо-Кавказским управлением. Содержание ограничений (обременения). Ограничения предусмотрены п. 8(1), раздел III Правил установления охранных зон объектов электроэнергетики и условий установления установленных зон, расположенных в границах таких зон, от: Постановлением Правительства РФ от 24.02.2009 № 100 «О порядке установления охранных зон объектов электроэнергетики в особых условиях пользования земельными участками, расположенными в границах таких зон» (ред. от 21.12.2018) 8. В охранных зонах запрещается производить любые работы, которые могут нарушить безопасную работу объектов электроэнергетики, в том числе: транзит и нахождение или утилизацию, и (или) вывоз отходов кроме жидких, коррозионных газов и выхлопных газовых фильтратов или конденсатов, и/или вывоз отходов, вызывающих ущерб и возникновения пожаров, в том числе: а) изобретать или применять, б) производить, в) осуществлять эксплуатацию объектов электроэнергетики, расположенных в охранных зонах и/или создавать новые объекты электроэнергетики, г) осуществлять монтаж, обслуживание и/или ремонт объектов электроэнергетики, расположенных в охранных зонах и/или создавать новые объекты электроэнергетики, без соблюдения п. 8(2) решения, в том числе в отношении с требованиями выработанных доверительных документов, позволяющих для полного доступа персонала и населения в рамках обслуживания электрогенерации, линий и сооружений объектов электроэнергетики, проведения работ по ликвидации аварий и устранению их последствий на всем протяжении границы объекта электроэнергетики; находиться в пределах охраняемой территории и использовать расположенные на территории и в пределах охраняемой зоны устройства и/или аппаратуры, приборы, приборы и/или распределительных устройств и подстанций. Производить перемещение и установку в охраняемой зоне любых устройств, приборов, приборов и/или распределительных устройств, имеющих возможность размещения в установленных границах работ, проводить отбой в пределах охраняемой зоны во время и функционирования устройств и подстанций, включая линии электроэнергетики, а также в охранных зонах объектов линий электроэнергетики; с) размещать объекты: д) производить работы, связанные с: сбрасывать жидкие вещества (в том числе, производимые сбросы и сливы кислот и щелочных веществ и горюче смазочных материалов (в охранных зонах объектов объектов линий электроэнергетики) сбросы, утилизацию, перемещение, хранение и погрузку; производить перемещение и хранение в установленных зонах объектов (указанные работы по распределению на работников, занятых выполнением работных в установленном порядке работ) осуществлять использование земельных участков в качестве местонахождения объектов электроэнергетики.</p> <p>наземное, мест установки оборудования и электрических сетей, расположенных в зоне с ограниченным доступом, разрешение или установка воздушных или воздушных "в. В охранных зонах, установленных для объектов электроэнергетики объектов напряжением свыше 1000 вольт, помимо действий, предусмотренных пунктом 8 настоящих Правил, запрещается: а) создавать или развивать объекты: линий, в том числе энерго-связных, электролинии, б) развивать объекты и сооружения: здания, здания (части, корпусные здания, здания для связи, трансформаторные подстанции и другие виды зданий и сооружений, производящие любые мероприятия, связанные с безопасностью объектов, без учета установленных ограничений в установленном порядке работ (в охранных зонах воздушных линий электроэнергетики); в) устанавливать (обслуживать) любые технические аппараты, в том числе воздушных линий, способные вызвать возгорания аппаратов (в охранных зонах воздушных линий электроэнергетики); г) брать взрывчатых веществ и/или устройств с опасными веществами, д) осуществлять пропуск судов с плавучими средствами и других объектов (в охранных зонах воздушных линий электроэнергетики); е) осуществлять установку трансформаторов средства на автомобили; дорогах и юстиции (расположениях с воздушными линиями электроэнергетики с пролетом минимальным высотой не менее 3,5 м) и/или (расположениях в охранных зонах воздушных линий электроэнергетики); ж) устанавливать реальные конструкции". 13. В охранных зонах допускается размещение зданий и сооружений при соблюдении следующих параметров: а) расстояние между или сооружения до сооружения (расстояние для доступа к объекту электроэнергетики (создаются или сохраняются, в том числе в соответствии с требованиями перспективно-технических документов, архивы и планы), позволяющие для доступа к объекту электроэнергетики обслуживающему персоналу и техника в целях обеспечения безопасности, технического и ремонтного обслуживания оборудования, зданий и сооружений объектов электроэнергетики, проведения работ по ликвидации аварий и устранения их последствий на всем протяжении границы объекта электроэнергетики; б) расстояние по горизонтали от объекта зданий и сооружений до прохода воздушных линий электроэнергетики (расстояние до 1 кВт с номинальным током при наибольшем заземлении) должно быть не менее: 1,5 метра - от воздушных линий электропередачи, трансформаторных: 1 метра - от других зон; в) расстояние по горизонтали от элементов зданий и сооружений до вертикальных или наклонных конструкций для эксплуатации воздушной среды: воздушных линий 1 кВт (с номинальным заземлением) должно быть не менее: 1 метра - от воздушных линий электропередачи, трансформаторных: 0,5 метра - от других зон; г) воздушных конструкций зданий и сооружений под проходом воздушных линий электроэнергетики: возведены до 1 кВт с номинальным заземлением проводим, при этом расстояние по вертикали от элементов, зданий и сооружений при наибольшей высоте должно быть не менее: 2,5 метра; д) расстояние по горизонтали от элементов зданий и сооружений до прохода воздушных линий электроэнергетики: возведены свыше 1 кВт при наибольшем заземлении должны быть не менее: 2 метра - при пролетах воздушных линий электропередачи до 20 кВ; 4 метра - при пролетах воздушных</p>	
 МИНИСТЕРСТВО ЭНЕРГЕТИКИ РОССИЙСКОЙ ФЕДЕРАЦИИ Федеральное государственное учреждение Федеральная служба по экологическому, технологическому и атомному надзору Северо-Кавказское управление Филиал № 13 в г. Ставрополе		подпись, фамилия, имя	


Земельный участок вид объекта недвижимости			
Лист № 06 раздела 4.1	Высот здания/раздела 4.1 - 107	Высот раздела 6	Высот листов выноски: 267
02.06.2025 № ИУ001-001/2025-1/0001-01		Хозяйственный номер: 78.07.0010015.5261	
78.07.00001.5.266-00	А/З	<p>зона (на выделенной земле на глубине более 0,45 метра, а также оплотнения грунта (в скважине, зоне подтопления кабельных линий электропередачи); в) тепло-защитных кабельных конструкций в скважине, если высота грунта выше отметки свыше 2 метров (в скважинах зона подтопления линий электропередачи); д) прочие самостоятельные участки (электропередачи) или работы самостоятельных работ, связанные с земельной землей (в скважинах зона подтопления линий электропередачи); е) посадка и вырубку деревьев и кустарников; Ремонтный номер траншеи: 78.07-6.1374. Вид объекта проекта границ: Земля с особыми условиями использования территории. Вид зоны по документу: Охраняемая зона объектов электроэнергетики (объектов электроэнергетики землями и объектами электроэнергетики (электроэнергетический объект)).</p> <p>вид ограничения (обременения): ограничение при использовании участка, предусмотренных статьей 36 Земельного кодекса Российской Федерации. Срок действия: не установлен; реквизиты документа - основание: решение о предоставлении права собственности от 19.12.2024 № 07-331730-947 صادر. Федеральная служба по интеллектуальному, технологическому и инновационному контролю (Федотехнадзор) Северо-Западное управление; Содержание ограничения (обременения): Ограничения предусмотрены п. 6-13, раздела III Правил установления ограничений на объекты электроэнергетики и объектов установления земельных участков, расположенных в границах таких зон, утв. Постановлением Правительства РФ от 24.02.2009 № 100 (с) порядке установления ограничений зон объектов электроэнергетики в особые условия использования земельных участков, расположенных в границах такой зоны (ред. от 21.12.2018), 6. В скважинах зона запрета на осуществление любых действий, которые могут нарушить безопасную работу объектов электроэнергетики землями, в том числе: а) проведение или осуществление или осуществление, и (или) инициацию проведения работ землестроения, строительства или реконструкции или проведения, и (или) инициацию проведения работ землестроения, строительства или реконструкции или проведения, и (или) инициацию проведения работ землестроения, строительства или реконструкции объектов электроэнергетики землями; б) проведение работ, связанных с изменением объема, размещения объекта и площади, которые могут привести к доступу обслуживающего персонала и техники к объектам электроэнергетики, без сохранения и (или) создания, в том числе в соответствии с требованиями нормативно-технических документов, необходимых для такого доступа персонала и техники в целях обеспечения безопасности обслуживания, защиты и сооружения объектов электроэнергетики, проведения работ по ликвидации аварий и устранению их последствий, но исключая регламенты объекта электроэнергетики, и) находиться в пределах охраняемой территории и земельных участков, расположенных в границах и подконтрольных, охраняемых земли и зоны распределительных устройств и подстанций, проводящих персонал и технику в охраняемых зонах (за исключением работ по ремонту, монтажу, модернизации, демонтажу и установлению порядка работ, доставки, прием, в пределах охраняемых зон объектов и распределительных устройств и</p>	
Полное наименование заказчика		 <p>МИНИСТЕРСТВО ЭНЕРГЕТИКИ РОССИЙСКОЙ ФЕДЕРАЦИИ Федеральная служба по техническому и технологическому контролю Северо-Западное управление Инженерно-технический центр</p>	
		Инициалы, фамилия	

Земельный участок вид объекта недвижимости			
Лист № 06 раздела 4.1	Высот здания/раздела 4.1 - 107	Высот раздела 6	Высот листов выноски: 267
02.06.2025 № ИУ001-001/2025-1/0001-01		Хозяйственный номер: 78.07.0010015.5261	
		<p>подтопления, водозащитных линий электропередачи, а также в скважинах зона кабельных линий электропередачи; г) ремонтные работы; д) проведение работ укрепления неглубоких, образующих трещины шириной свыше 5 мм, проведение буров и скважин и вертикальных скважин и торцевых скважин скважин (в скважинах зона кабельных линий электропередачи); е) уборка, уничтожение, перемещение, складирование и погрузка, транспортировка и информационные зоны (способы транспортировки и информационные системы, исключение из объектов электроэнергетики); ж) проведение работ по ликвидации и восстановлению объектов (указанные требования не распространяются на работы, занятые выполнением мероприятий в установленном порядке работ); осуществлять деятельность на любых участках в границах земельных участков, мест размещения оборудования и зонирования объектов, расположенных в связи с использованием, проектированием, размещением или использованием оборудования или оборудования *; з. В скважинах зона, установленных для объектов электроэнергетики землями (высота более 1000 мм), любые действия, предусмотренные пунктом 6 настоящей Подпункта, исключаются: а) складирование или размещение строительных отходов, в том числе горюче-смазочных, материалов; б) размещение отходов в скважинах землях, создание, ремонт, восстановление, замена стенок, замена днища скважин, замена и установка зон в скважинах и скважинах, проведение любых мероприятий связанных с безопасностью скважин, но занятых выполнением мероприятий в установленном порядке работ (в скважинах зона воздушных линий электропередачи); в) установка (монтаж) любых летательных аппаратов, в том числе воздушных змеев, шаровых змеев, воздушных шаров; г) установка (в скважинах зона воздушных линий электропередачи); д) бросать мусор в скважину и осуществлять из скважин с отходами и другими мусорами; е) установка в скважине и в скважине (в скважинах зона подтопления кабельных линий электропередачи); ж) осуществлять процесс скважин и скважинных скважин скважин и других скважин (в скважинах зона воздушных линий электропередачи); з) осуществлять установку транспортных средств на автомобильных дорогах и местах парковки с воздушными линиями электропередачи с проектной максимальной скоростью движения (30 км/ч) и выше (исключаются в скважинах зонах зонирования объектов электроэнергетики); и) устанавливать любые конструкции *; и). В скважинах зона допускается размещение скважин в скважинах при соблюдении следующих параметров: а) размещение скважин или сооружений не может превышать для доступа в объекты электроэнергетики земель более 60 сантиметров, в том числе в соответствии с требованиями нормативно-технических документов, проводя и выходя, необходимые для доступа в объекты электроэнергетики обслуживающего персонала и техники в целях обеспечения безопасности, размещения и размещения обслуживающего оборудования, защиты и сооружения объектов электроэнергетики, проведения работ по ликвидации аварий и устранению их последствий но исключая регламенты граница объекта электроэнергетики; б) расстояние (по горизонтали) от отметки скважин и сооружений до проводки воздушных линий электропередачи (напряжения 30-110 кВ) с воздушными линиями должно быть не менее 1,5 метра - не включенных в зону земли, торца и зоны 1 метра - от торца ступи; в) расстояние по горизонтали от отметки скважин и сооружений до воздушных линий электропередачи (напряжения 30-110 кВ) с воздушными линиями</p>	
Полное наименование заказчика		 <p>МИНИСТЕРСТВО ЭНЕРГЕТИКИ РОССИЙСКОЙ ФЕДЕРАЦИИ Федеральная служба по техническому и технологическому контролю Северо-Западное управление Инженерно-технический центр</p>	
		Инициалы, фамилия	

Земельный участок или объект недвижимости			Лист 21.1
Лист № 97 раздела 4.1	Высота здания/раздела 4.1: 107	Высота раздела 8	Высота листов выноса: 467
02.06.2025 № КУ01-001/2025-1160914-01		Храпострый номер: 78.07.0010015.5261	
	<p>высотой (проектируется для использования в воздушной среде) напряжением свыше 1 кВ (при необходимости из отселения) должно быть не менее 1 метра - от воздушных линий линий, террас и садов; 0,2 метра - от ступей ступи зданий, возвышаемых с) воздушных линий линий и сооружений или проволочных воздушных линий электропередачи напряжением до 1 кВ с самонесущими подвесными проводами, при этом расстояние по вертикали от указанных данных и сооружений при наибольшей стреле провеса должно быть не менее 2,5 метра; д) расстояние до горизонтали от элементов зданий и сооружений до проводов воздушных линий электропередачи напряжением свыше 1 кВ (при необходимости из отселения) должно быть не менее; 2 метра - при проектировании номинальном классе напряжения до 20 кВ; 4 метра - при проектировании номинальном классе напряжения 20 кВ; 5 метров - при проектировании номинального класса напряжения 150 кВ; 6 метров - при проектировании номинального класса напряжения 220 кВ; 20 метров (8 метров до ближайшей части электроустановки в электроустановках зданий и сооружений электроустановок стаций и подстанций) - при проектировании номинального класса напряжения 110 - 400 кВ; 30 метров (10 метров до ближайшей части электроустановки и электроустановок зданий и сооружений электроустановок стаций и подстанций) - при проектировании номинального класса напряжения 500 кВ; 40 метров (10 метров до ближайшей части электроустановки и электроустановок зданий и сооружений электроустановок стаций и подстанций) - при проектировании номинального класса напряжения 750 кВ; е) над проволочными воздушными линиями электропередачи должны быть размещены следующие виды зданий и (или) сооружений и (или) их части: с) воздушные линии электропередачи; трубопроводы; проволочные линии и (или) сооружения (или) их части) в случае отсутствия в соответствии с требованиями к проектированию систем и требований пожарной безопасности, если проектируемый объект находится в воздушной среде; воздушных линий электропередачи - здания и сооружения электроустановок стаций и подстанций (исключения - сооружения и сооружения объектов, оборудованные при условии, что расстояние от ближайшей точки указанных зданий и (или) сооружений, расположенных по горизонтали до проводов воздушных линий электропередачи при наибольшей стреле провеса должно быть не менее: 3 метра - при проектировании номинального класса напряжения до 35 кВ; 3 метров - при проектировании номинального класса напряжения 110 кВ; 4 метра - при проектировании номинального класса напряжения 150 кВ; 5 метров - при проектировании номинального класса напряжения 220 кВ; 7,5 метра - при проектировании номинального класса напряжения 310 - 400 кВ; 8 метров - при проектировании номинального класса напряжения 500 кВ; 12 метров - при проектировании номинального класса напряжения 750 кВ; здания, линии (провода) должны, если проектируемый объект находится в воздушной среде, находиться на расстоянии не менее: 300 кВ при условии, что расстояние по вертикали до проводов воздушных линий электропередачи от указанных зданий при наибольшей стреле провеса должно быть не менее 5 метров - при проектировании номинального класса напряжения до 35 кВ; 4 метра - при проектировании номинального класса напряжения 110 кВ; 4 метра - при проектировании номинального класса напряжения 150 кВ; 4 метра - при проектировании номинального класса напряжения 220 кВ; 5 метров - при проектировании номинального</p>		

Полное наименование заказчика	 Министерство энергетики Республики Беларусь Департамент энергетической безопасности Уполномоченный орган государственного управления в области электроэнергетики Республика Беларусь, г. Минск, ул. Дзержинского, 10/10/10	Инициалы, фамилия


Земельный участок или объект недвижимости			Лист 21.1
Лист № 96 раздела 4.1	Высота здания/раздела 4.1: 107	Высота раздела 8	Высота листов выноса: 467
02.06.2025 № КУ01-001/2025-1160914-01		Храпострый номер: 78.07.0010015.5261	
	<p>классе напряжения 110 - 400 кВ; 5 метров - при проектировании номинального класса напряжения 500 кВ; расстояние до проводов до проводов воздушных линий электропередачи при наибольшей стреле провеса должно быть не менее 7,5 метра - при проектировании номинального класса напряжения до 35 кВ; 7,5 метра - при проектировании номинального класса напряжения 110 кВ; 8 метров - при проектировании номинального класса напряжения 150 кВ; 8,5 метра - при проектировании номинального класса напряжения 220 кВ; 9 метров - при проектировании номинального класса напряжения 310 - 400 кВ; 9,7 метра - при проектировании номинального класса напряжения 500 кВ; 12 метров - при проектировании номинального класса напряжения 750 кВ; возвышаемых до проводов воздушных линий электропередачи при условии, что расстояние по вертикали от проводов проволочных линий должно быть не менее: 7 метров - при проектировании номинального класса напряжения до 35 кВ; 7 метров - при проектировании номинального класса напряжения 110 кВ; 7,5 метра - при проектировании номинального класса напряжения 150 кВ; 8 метров - при проектировании номинального класса напряжения 220 кВ; 8,7 метра (11 метров - в районах населенных пунктов) - при проектировании номинального класса напряжения 310 - 400 кВ; 9,5 метра (12,5 метра - в районах населенных пунктов) - при проектировании номинального класса напряжения 500 кВ; 10 метров (12,5 метра - в районах населенных пунктов) - при проектировании номинального класса напряжения 750 кВ; высота возвышаемых объектов должна быть не менее: 300 кВ при условии, что расстояние по вертикали от указанных проводов или проводов до проводов воздушных линий электропередачи при наибольшей стреле провеса должно быть не менее: 3 метра - при проектировании номинального класса напряжения до 15 кВ; 3 метров - при проектировании номинального класса напряжения 110 кВ; 4 метра - при проектировании номинального класса напряжения 150 кВ; 4 метра - при проектировании номинального класса напряжения 220 кВ; 5 метров - при проектировании номинального класса напряжения 310 - 400 кВ; 5 метров - при проектировании номинального класса напряжения 500 кВ; трубопроводы при условии, что расстояние по вертикали от ближайшей точки любой части трубопровода до проводов воздушных линий электропередачи при наибольшей стреле провеса должно быть не менее: 4 метра - при проектировании номинального класса напряжения до 35 кВ; 4 метра - при проектировании номинального класса напряжения 110 кВ; 4,5 метра - при проектировании номинального класса напряжения 150 кВ; 5 метров - при проектировании номинального класса напряжения 220 кВ; 6 метров - при проектировании номинального класса напряжения 310 - 400 кВ; 6 метров - при проектировании номинального класса напряжения 500 кВ; 12 метров - при проектировании номинального класса напряжения 750 кВ) в случае если в соответствии с требованиями к проектированию систем и требованиями пожарной безопасности здания оборудованы противопожарными расстояниями между такими зданиями, сооружениями и объектами электроустановок, возвышаются надземными зданиями, сооружениями в границах охранной зоны определяются исходя из проектных расстояний; 11. В пределах охранной зоны при необходимости осуществления мероприятий по обеспечению безопасности, проектных расстояний и отселениями линий электропередачи должны осуществляться следующие работы: а) земляные, земляно-бетонные работы, в том числе</p>		

Полное наименование заказчика	 Министерство энергетики Республики Беларусь Департамент энергетической безопасности Уполномоченный орган государственного управления в области электроэнергетики Республика Беларусь, г. Минск, ул. Дзержинского, 10/10/10	Инициалы, фамилия

Земельный участок вид объекта недвижимости			
Лист № 101 раздела 4.1	Вектор координат 4.1: 10°	Вектор радиации: E	Вектор азимута: 46°
02.06.2025 № 03/001-001/2025-1166934-01		78.07.0010015.5264	
Кадастровый номер:		78.07.0010015.5264	
		<p>требования к качеству электрооборудования, проводки и приборов, необходимость для доступа к объекту электропроводки обслуживаемого персонала и техника в случае обеспечения энергетичности, технического и ремонтного обслуживания оборудования, кабели в воздушной оболочке электропроводки, проводящие работ по ликвидации аварий и устранению их последствий во всех проекциях (горизонтальная оболочка электропроводки), обеспечивающие по горизонтали от изоляции кабелей и сооружений до проводов воздушных линий электропередачи напряжением до 1 кВ с номинальным напряжением (при номинальном напряжении) должно быть не менее: 1,7 метра - от воздушных частей кабелей, терма и опек, 1 метра - от голых стоек, 0,1 расстояние по горизонтали от элементов кабелей и сооружений до электропроводки или проводов (предназначены для эксплуатации в воздушной среде) напряжением свыше 1 кВ (при номинальном напряжении) должно быть не менее: 1 метра - от воздушных частей кабелей, терма и опек, 0,2 метра - от голых стоек кабелей, сооружений; г) увеличивается расстояние кабелей и сооружений электропроводки от элементов линий электропередачи напряжением до 1 кВ с номинальным напряжением проводов, при этом расстояние по вертикали от элементов кабелей и сооружений при номинальном напряжении проводов должно быть не менее 2,5 метра; д) расстояние по горизонтали от элементов кабелей и сооружений до проводов воздушных линий электропередачи напряжением свыше 1 кВ (при номинальном напряжении) должно быть не менее: 2 метра - при среднем номинальном классе напряжения до 20 кВ; 4 метра - при среднем номинальном классе напряжения 35 - 110 кВ; 7 метров - при среднем номинальном классе напряжения 150 кВ; 4 метра - при среднем номинальном классе напряжения 220 кВ; 20 метров (8 метров до ближайших частей воздушных линий и производственных зданий и сооружений электропередачи стаций и объектов) - при среднем номинальном классе напряжения 110 - 400 кВ; 30 метров (10 метров до ближайших частей производственных и производственных зданий и сооружений электропередачи стаций и объектов) - при среднем номинальном классе напряжения 750 кВ; 4) при прокладке воздушных линий электропередачи допускается размещение кабелей на входе и выходе сооружений и (или) на территории с воздушными линиями электропередачи; производственных зданий и (или) сооружений производственных предприятий в II степенях опасности в соответствии с техническими регламентами в проекциях пожарной безопасности, если проекции номинального класса напряжения воздушных линий электропередачи не превышает 220 кВ, а также при размещении от проекции номинального класса напряжения воздушных линий электропередачи - кабели и сооружения электропередачи стаций и объектов (включая вспомогательные и обслуживающие объекты), ограждены при условии, что расстояние от номинальной точки указанных кабелей и (или) сооружений, принадлежащих к персоналу до проводов воздушных линий электропередачи при наибольшей стреле провиса должно быть не менее: 3 метра - при среднем номинальном классе напряжения до 15 кВ; 4 метра - при среднем номинальном классе напряжения 110 кВ; 4 метра - при среднем номинальном классе напряжения 150 кВ; 5 метров - при среднем номинальном</p>	

 <p>МИНИСТЕРСТВО ПРИРОДНЫХ РЕСУРСОВ И ЭКОЛОГИЧЕСКОГО НАДЗОРА РЕСПУБЛИКИ ДАГЕСТАН</p>	<p>ИНТЕРЕСЫ, ФУНКЦИИ</p>
ИТОГОВЫЙ ВЫВОД	ИТОГОВЫЙ ВЫВОД

Земельный участок вид объекта недвижимости			
Лист № 102 раздела 4.1	Вектор координат 4.1: 10°	Вектор радиации: E	Вектор азимута: 46°
02.06.2025 № 03/001-001/2025-1166934-01		78.07.0010015.5264	
Кадастровый номер:		78.07.0010015.5264	
		<p>классе напряжения 220 кВ; 7,7 метра - при среднем номинальном классе напряжения 110 - 400 кВ; 8 метров - при среднем номинальном классе напряжения 500 кВ; 12 метров - при среднем номинальном классе напряжения 750 кВ; линии связи, линии передачи энергии, если проекция номинального класса напряжения воздушных линий электропередачи не превышает 500 кВ при условии, что расстояние по вертикали до проводов воздушных линий электропередачи от указанных линий при наибольшей стреле провиса должно быть не менее: 7 метров - при среднем номинальном классе напряжения до 35 кВ; 4 метра - при среднем номинальном классе напряжения 110 кВ; 4 метра - при среднем номинальном классе напряжения 150 кВ; 5 метров - при среднем номинальном классе напряжения 220 кВ; 5 метров - при среднем номинальном классе напряжения 330 - 400 кВ; 5 метров - при среднем номинальном классе напряжения 500 кВ, если иное не предусмотрено при условии, что расстояние по вертикали от элементов линий электропередачи при наибольшей стреле провиса должно быть не менее: 7,7 метра - при среднем номинальном классе напряжения 110 кВ; 8 метров - при среднем номинальном классе напряжения 150 кВ; 8,2 метра - при среднем номинальном классе напряжения 220 кВ; 5 метров - при среднем номинальном классе напряжения 330 - 400 кВ; 9,5 метра - при среднем номинальном классе напряжения 500 кВ; 12 метров - при среднем номинальном классе напряжения 750 кВ; автомобильные дороги при условии, что расстояние по вертикали от проводов воздушных линий электропередачи до проездов воздушных линий электропередачи при наибольшей стреле провиса должно быть не менее: 7 метров - при среднем номинальном классе напряжения до 35 кВ; 7 метров - при среднем номинальном классе напряжения 110 кВ; 7,5 метра - при среднем номинальном классе напряжения 150 кВ; 8 метров - при среднем номинальном классе напряжения 220 кВ; 8,3 метра (11 метров - в проекции номинальных пунктов) - при среднем номинальном классе напряжения 330 - 400 кВ; 9,5 метра (15,5 метра - в проекции номинальных пунктов) - при среднем номинальном классе напряжения 500 кВ; 14 метров (23 метров - в проекции номинальных пунктов) - при среднем номинальном классе напряжения 750 кВ; проекция номинальной точки или изолятора при размещении в транспортном здании, если проекция номинального класса напряжения воздушных линий электропередачи не превышает 500 кВ при условии, что расстояние по вертикали от указанных проводов или проводов до проводов воздушных линий электропередачи при наибольшей стреле провиса должно быть не менее: 3 метра - при среднем номинальном классе напряжения до 35 кВ; 3 метра - при среднем номинальном классе напряжения 110 кВ; 4 метра - при среднем номинальном классе напряжения 150 кВ; 4 метра - при среднем номинальном классе напряжения 220 кВ; 4 метра - при среднем номинальном классе напряжения 330 - 400 кВ; 5 метра - при среднем номинальном классе напряжения 500 кВ; трубопроводы при условии, что расстояние по вертикали от номинальной точки любой части трубопровода до проводов воздушных линий электропередачи при наибольшей стреле провиса должно быть не менее: 4 метра - при среднем номинальном классе напряжения до 35 кВ; 4 метра - при среднем номинальном классе напряжения 110 кВ; 4,5 метра - при среднем номинальном классе напряжения 150 кВ; 5 метров - при среднем номинальном классе напряжения</p>	

 <p>МИНИСТЕРСТВО ПРИРОДНЫХ РЕСУРСОВ И ЭКОЛОГИЧЕСКОГО НАДЗОРА РЕСПУБЛИКИ ДАГЕСТАН</p>	<p>ИНТЕРЕСЫ, ФУНКЦИИ</p>
ИТОГОВЫЙ ВЫВОД	ИТОГОВЫЙ ВЫВОД

Лист 219			
Земельный участок или объект недвижимого имущества			
Лист № 104 раздела 4:1	Высота здания-раздела 4:1: 10 ^м	Высота разделения: I	Высота здания-магистраль: 40 ^м
02.06.2024г № ВУ/001-001/2023-1166918-0		79.07.0010015.5264	
Кадастровый номер:			
		<p>220 кВт, 6 метров - при простейшем монтаже на высоте пролетами 3,9 - 400 кВт; 5 метров - при простейшем монтаже на высоте пролетами 500 кВт; 12 метров - при простейшем монтаже на высоте пролетами 750 кВт; 30 в случае если в соответствии с техническим решением и требованиями пожарной безопасности данные свободные архитектурные расстояния между зданиями, сооружениями и объектами электротехнического, электрического и электротехнического назначения, сооружениями в границах охранных зон определяются исходя из соответствующих расстояний. (1. В случаях охранных зон без соблюдения условий осуществления деятельности на высоте здания, сооружения, сооружения или сооружения такой охранный зон, представлять и физическим лицам запрещается: а) гореть, курить, выполнять электротехнические работы, в том числе связанные с применением электрической энергии; б) допускать опасные, возмездные и возмездно-розничные работы, добычу рыбы, других водных животных и растений промышленным способом, устройство козлаков, коши и других ловушек (в том числе не запрещенных кабальных ловушек электротехнического); в) играть в карты, у которого расстояние по вертикали от вершины козлаков и грузки или без грузки до нижней точки пролета здания превышает максимальное значение высоты пролета при высоте: 1) пролета здания и сооружения, включая обочину мостов и туннелей или без туннеля не превышать более 4,3 метра (в охранных зонах воздушных линий электропередачи); 2) пролета здания и сооружения, включая обочину мостов и туннелей или без туннеля не превышать более 12 метра; в) устанавливать антенны на высоте более 0,43 метра, а также элестропровода (столба) в охранных зонах, определяемых воздушных линий электропередачи); в) проводить реконструкцию, ремонт или замену существующих объектов, связанных с электрической энергией: принадлежность электрической энергии и оборудование высотой более 4 метров (в охранных зонах воздушных линий электропередачи) или наличие в зависимости от работ, связанных с электрической энергией в охранных зонах кабельных линий электропередачи); 3) пользоваться и вырубать деревья и кустарники). Работы по установке воздушных линий электропередачи выполняются в соответствии с СП 318.133-2019-105. Эти зоны Охраняемые зоны объектов электротехнического, электрического и электротехнического назначения и объектов повышенной опасности</p>	
№07-100/01.5.324-9.2	026	<p>вид ограничения (обременения): ограничение прав на земельный участок, предусмотренное статьей 56 Земельного кодекса Российской Федерации. Срок действия: не установлен, решение выдано на основании решения о предоставлении права охранный зон от 23.12.2024 № 06-3/16/ПК-103 админ. Федерации службы по имущественным, земельным вопросам и земельному использованию (Республика Северная Двина: управление: Содержание охраняемых объектов) Ограничение предусмотрено в 6-11 разделах III Правил установления охранных зон объектов электротехнического и электрического назначения, а также объектов повышенной опасности, расположенных в границах этих зон, от 24.02.2019 № 100-О в порядке установления охранных зон объектов электротехнического и электрического назначения в соответствии с действующими законодательными актами.</p>	
ПЕЧАТЬ ЗАКОНДАВАТЕЛЯ ЗАДАЧИ		ПЕЧАТЬ ИЛИ ПОДПИСЬ	

Лист 220			
Земельный участок или объект недвижимого имущества			
Лист № 104 раздела 4:1	Высота здания-раздела 4:1: 10 ^м	Высота разделения: I	Высота здания-магистраль: 40 ^м
02.06.2024г № ВУ/001-001/2023-1166918-0		79.07.0010015.5264	
Кадастровый номер:			
		<p>руководств, расположенных в границах зон (ст. от 24.12.2019) 8. В охранных зонах запрещено осуществлять любые действия, которые могут нарушить безопасную работу объектов электротехнического назначения, в том числе привести к их повреждению или уничтожению, и (или) нанести вред жизни, здоровью граждан в результате физического или психического вреда, а также нанести имущественный ущерб и возмездные издержки, в том числе: а) безрассово на проезды и опоры воздушных линий электропередачи электротехнического назначения, в том числе исключены по своим конструктивным характеристикам, б) проводить работы, связанные с электротехническими объектами электротехнического назначения, включая объекты, которые могут представлять доступ обслуживающего персонала в зданиях и объектах электротехнического, электрического и электротехнического назначения, в том числе в соответствии с требованиями нормативно-техническими документами, необходимыми для такого доступа персонала и лично обеспечить безопасную работу, зданий и сооружений объектов электротехнического назначения работ по ликвидации аварий и устранению их последствий на всех участках границы объекта электротехнического назначения в пределах охраняемой территории и зонированных распределительных устройств и подстанций, открывать двери и люки распределительных устройств и подстанций, проводить простейшие и подпиточные в электротехнических сетях (указанные требования не распространяются на работников, занятых выполняемых работами в установочном порядке работ), проводить осмотр в пределах охранных зон кабелей и распределительных устройств и подстанций, воздушных линий электропередачи, а также в охранных зонах кабельных линий электропередачи, г) размещать свесы; д) проводить работы ударами молнийками, обрывать тяжести массой свыше 5 тонн, проводить сброс и спуск свеса и перемещение свесов в горно-сибирском материале (в охранных зонах воздушных кабельных линий электропередачи); уберечь, упрочить, переждать, заменить и проверить распределительные и информационные знаки (свето-предупреждающие и предупреждающие знаки, нанесенные на объекты электротехнического назначения, расположенные в зонированных и электротехнических сетях (указанные требования не распространяются на работников, занятых выполняемых работами); е) осуществлять использование земельных участков в качестве информационных площадок, мест увеличения информации и повышения открытого, возмездного и связи с информационными технологиями, ремонт или увеличение востребованной или безвостребованной; ж) в охранных зонах, установленных для объектов электротехнического назначения расположенных свыше 100 метров, проводить простейшие в помещениях зданиях, сооружениях и) осуществлять или размещать оборудование, материалы, в том числе горно-сибирского назначения, б) размещать объекты и сооружения, склады, рынки, торговые точки, детские сады, школы или спорт, парки и сканеры мест видения земли и неживых, проводить любые мероприятия, связанные с большим количеством людей, не занятых выполняемых работами в установленном порядке работ (в охранных зонах воздушных линий электропередачи); и) устанавливать (допускать) любые воздушные аппараты, в том числе воздушных линий, электрические машины, линейные аппараты в охранных зонах воздушных линий электропередачи; к) брать воду с колод и осуществлять их пробои и откачивание</p>	
ПЕЧАТЬ ЗАКОНДАВАТЕЛЯ ЗАДАЧИ		ПЕЧАТЬ ИЛИ ПОДПИСЬ	

Земельный участок вид объекта недвижимости		
Лист № 107 раздела 4.1	Всего листов раздела 4.1: 107	Всего разделов: 1
02.06.2025 № 13/001-001/2025-1/0004-01		
Кадастровый номер: 78:07:0030105:2261		
		<p>проектируемой класс напряжения до 35 кВ, 3 метров - при проектировании класса напряжения 110 кВ; 4 метра - при проектировании класса напряжения 150 кВ; 4 метра - при проектировании класса напряжения 220 кВ; 5 метров - при проектировании класса напряжения 330 - 500 кВ; 5 метров - при проектировании класса напряжения 500 кВ. Трубопроводы при условии, что расстояние по вертикали от нижней точки любой части трубопровода до прохода воздушной линии электропередачи при наибольшей стреле провеса должно быть не менее: 4 метра - при проектировании класса напряжения до 35 кВ; 4 метров - при проектировании класса напряжения 110 кВ; 4,5 метра - при проектировании класса напряжения 150 кВ; 5 метров - при проектировании класса напряжения 220 кВ; 6 метров - при проектировании класса напряжения 330 - 500 кВ; 6 метров - при проектировании класса напряжения 500 кВ. В случае если в соответствии с требованиями размещения и требования пожарной безопасности должны соблюдаться противопожарные расстояния между зданиями, сооружениями и объектами незащищенной территории, возможность размещения линий электропередачи в границах охранной зоны определяется исходя из противопожарных расстояний. 11. В пределах охранной зоны без соблюдения условий осуществления соответствующим видом деятельности, предусмотренных решением о согласовании точек охранной зоны, осуществляются и фактически выполняются: а) монтаж, наладка, эксплуатационные работы, в том числе связанные с проведением испытаний земли; б) документация, эксплуатационная и ремонтно-производственная работа, включая работы, другие работы, монтаж и ремонт производимых сооружений, устройств, кабелей, асбест и монтаж пика (в охранной зоне проложены кабельные линии электропередачи) и ремонт стоек, улиток, расстояние по вертикали от верхней точки стоек стоек и стоек или без стоек до нижней точки пролета проводов превышает высоту стоек; в) электропередачи через воздушные линии электропередачи, в том числе с учетом максимального уровня напряженности электрического поля при напряжении 1) пролета линии и стоек, включая обходы линий и пролета или без стоек от стоек; 2) стоек; 3) стоек; 4,5 метра (в охранной зоне воздушных линий электропередачи); 2) воздушных работ без стоек; 0,3 метра (на объектах), высота до стоек; 0,3 метра, в том числе работы (в охранной зоне, включая кабельные, кабельные линии электропередачи); 4) работы с высоковольтными кабелями в случае, если высота стоек; 5) системы стоек; 3 метров (в охранной зоне воздушных линий электропередачи); 4) работы с высоковольтными работами с применением высоковольтных машин и оборудования высотой более 4 метров (в охранной зоне воздушных линий электропередачи) для выполнения высоковольтных работ, связанных с работой стоек (в охранной зоне кабельных линий электропередачи), в том числе и работы с асбестом и другими работами. Пространственный номер участка: 78:07:0030105:2261. Вид объекта недвижимости: объект недвижимости - 6.11.0 кВ Ф.165-62. Тип зоны: Охранная зона объектов электропередачи (объекты электропередачи, объекты по производству электрической энергии).</p>


Итого выделенные возможности	 Министерство природных ресурсов и охраны окружающей среды Республики Беларусь Национальный центр государственной кадастровой регистрации недвижимости Республика Беларусь, г. Минск, ул. Дзержинского, 10/1	Инициалы, фамилия

Рисунки 4.2.2 лист 214

Выписка из Единого государственного реестра недвижимости об объекте недвижимости

Сведения о части земельного участка

Земельный участок вид объекта недвижимости				
Лист № 1 раздела 4.2		Всего листов раздела 4.2: 242	Всего разделов: 1	Всего листов выписки: 183
02.06.2025 № 13/001-001/2025-1/0004-01				
Кадастровый номер: 78:07:0030105:2261				
Сведения о характеристиках точек границе части (частей) земельного участка				
Учетный номер части: 78:07:0030105:2261:3				
Система координат: СК-1994				
Номер точки	Координаты, м		Описание характеристик по местности	Средняя выделенная возможность в определенных участках характеристик точек границ земельного участка, м
	X	Y		
1	96166,22	113410,88	—	—
2	96166,7	113410,64	—	—
3	96167,04	113410,88	—	—
4	96167,37	113411,1	—	—
5	96167,7	113411,43	—	—
6	96168,04	113411,66	—	—
7	96168,36	113411,99	—	—
8	96168,68	113412,32	—	—
9	96168,71	113412,77	—	—
10	96171,07	113417,47	—	—
11	96169,11	113411,44	—	0,1
12	96166,01	113412,40	—	0,1
1	96166,21	113410,88	—	—

Итого выделенные возможности	 Министерство природных ресурсов и охраны окружающей среды Республики Беларусь Национальный центр государственной кадастровой регистрации недвижимости Республика Беларусь, г. Минск, ул. Дзержинского, 10/1	Инициалы, фамилия


Лист 225

Земельный участок вид объекта недвижимости					
Лист № 2 раздела 4.3		Высота разделов 4.2, 242		Высота разделов 3	
02.05.2025г. № ИС/001-001/2025-1160914-01		79.07.0010015.3261		Площадь участка: 467	
Кадастровый номер:		79.07.0010015.3261			
Сведения о характеристике земельной части (частей) земельного участка					
Участковый номер части: 79.07.0001015.3261.2					
Система координат СК-1991					
Номер точки	Координаты, м		Описание маркировки на местности	Средняя квадратичная погрешность определения координат характеристики точки границ земельного участка, м	
	X	Y		4	5
1	95819,67	112271,60	-	-	0,1
2	95817,57	112270,82	-	-	0,1
3	95814,06	112266,1	-	-	0,1
4	95811,21	112260,83	-	-	0,1
5	95807,92	112252,12	-	-	0,1
6	95805,0	112241,54	-	-	-
7	95827,06	112266,32	-	-	-
8	95810,3	112269,47	-	-	-
9	95828,59	112265,91	-	-	-
10	95819,2	112268,01	-	-	-
11	95819,04	112270,71	-	-	-
12	95814,62	112271,43	-	-	-
13	95813,83	112271,54	-	-	-
14	95818,78	112271,46	-	-	-
15	95813,76	112274,16	-	-	-
16	95818,78	112273,0	-	-	-
17	95819,84	112276,21	-	-	-
18	95815,93	112271,13	-	-	-
19	95819,85	112278,04	-	-	-
20	95819,21	112278,96	-	-	-
21	95819,41	112279,84	-	-	-
22	95819,64	112280,75	-	-	-
23	95819,01	112281,61	-	-	-
24	95810,2	112282,48	-	-	-

 ФЕДЕРАЛЬНОЕ АГЕНТСТВО ТЕХНИЧЕСКОГО РЕГУЛИРОВАНИЯ И ТЕХНИЧЕСКОГО РЕГУЛИРОВАНИЯ РОССИЙСКОЙ ФЕДЕРАЦИИ ФЕДЕРАЛЬНОЕ АГЕНТСТВО ТЕХНИЧЕСКОГО РЕГУЛИРОВАНИЯ И ТЕХНИЧЕСКОГО РЕГУЛИРОВАНИЯ РОССИЙСКОЙ ФЕДЕРАЦИИ Должность: _____	ФИЗИЧЕСКОЕ ЛИЦО
ПОДПИСЬ ЗАЯВИТЕЛЯ ЗАЯВЛЕНИЯ	ПОДПИСЬ ФАКТОРА

Лист 226

Земельный участок вид объекта недвижимости				
Лист № 2 раздела 4.3		Высота разделов 4.2, 242		Высота разделов 3
02.05.2025г. № ИС/001-001/2025-1160914-01		79.07.0010015.3261		Площадь участка: 467
Кадастровый номер:		79.07.0010015.3261		
1	2	3	4	5
25	95810,54	112293,44	-	-
26	95810,0	112294,18	-	-
27	95811,3	112295,01	-	-
28	95811,71	112295,82	-	-
29	95813,18	112296,62	-	-
30	95812,65	112297,49	-	-
31	95811,2	112298,15	-	-
32	95811,77	112298,89	-	-
33	95811,13	112299,6	-	-
34	95811,94	112299,29	-	-
35	95812,57	112299,96	-	-
36	95811,23	112291,6	-	-
37	95810,03	112292,22	-	-
38	95811,56	112296,26	-	0,1
39	95812,94	112299,4	-	0,1
40	95814,59	112295,57	-	0,1
41	95811,37	112299,83	-	0,1
42	95810,97	112294,86	-	0,1
1	95819,67	112271,60	-	0,1
1	95823,12	112284,26	-	0,1
2	95829,78	112265,85	-	0,1
7	95827,59	112266,76	-	0,1
4	95819,21	112261,17	-	0,1
1	95811,12	112286,26	-	0,1

 ФЕДЕРАЛЬНОЕ АГЕНТСТВО ТЕХНИЧЕСКОГО РЕГУЛИРОВАНИЯ И ТЕХНИЧЕСКОГО РЕГУЛИРОВАНИЯ РОССИЙСКОЙ ФЕДЕРАЦИИ ФЕДЕРАЛЬНОЕ АГЕНТСТВО ТЕХНИЧЕСКОГО РЕГУЛИРОВАНИЯ И ТЕХНИЧЕСКОГО РЕГУЛИРОВАНИЯ РОССИЙСКОЙ ФЕДЕРАЦИИ Должность: _____	ФИЗИЧЕСКОЕ ЛИЦО
ПОДПИСЬ ЗАЯВИТЕЛЯ ЗАЯВЛЕНИЯ	ПОДПИСЬ ФАКТОРА


Лист 227

Земельный участок вид объекта недвижимости					
Лист № 4 раздела 4.3		Выдел участка раздела 4.2 242		Выдел участка 3	
02.05.2025г. № ИУ/01-061/2025-1160914-01		79.07.0010015.3261		79.07.0010015.3261	
Кадастровый номер					
79.07.0010015.3261					
Сведения о характеристике земельной части (частей) земельного участка					
Участковый номер части: 79.07.006015.32613					
Система координат СК-1994					
Номер точки	Координаты, м		Описание записи в реестре недвижимости	Средняя квадратичная погрешность определения координат характеристик земельной части земельного участка, м	
	X	Y		4	5
1	96277.55	113303.5	-	-	-
2	96277.32	113302.88	-	-	-
3	96277.64	113302.88	-	-	-
4	96277.86	113302.88	-	-	-
5	96278.08	113303.8	-	-	-
6	96278.42	113303.8	-	-	-
7	96278.64	113302.91	-	-	-
8	96278.97	113302.91	-	-	-
9	96279.19	113302.91	-	-	-
10	96279.42	113303.02	*	*	-
11	96279.74	113303.02	-	-	-
12	96279.97	113303.13	-	-	-
13	96280.31	113303.13	-	-	-
14	96280.53	113303.24	-	-	-
15	96280.86	113303.24	-	-	-
16	96281.2	113303.47	-	-	-
17	96281.53	113303.46	-	-	-
18	96281.75	113303.46	-	-	-
19	96281.97	113303.57	-	-	-
20	96282.31	113303.57	-	-	-
21	96282.53	113303.69	-	*	-
22	96282.75	113303.69	-	*	-
23	96283.09	113303.8	-	-	-
24	96283.31	113303.8	-	-	-

 ФЕДЕРАЛЬНОЕ АГЕНТСТВО ТЕХНИЧЕСКОГО РЕГУЛИРОВАНИЯ И ТЕХНИЧЕСКОГО РЕГУЛИРОВАНИЯ РОССИЙСКОЙ ФЕДЕРАЦИИ (ФАСИИ)	ИНДИВИДУАЛЬНЫЙ ФИЗИЧЕСКИЙ
---	---------------------------

Лист 228

Земельный участок вид объекта недвижимости				
Лист № 5 раздела 4.3		Выдел участка раздела 4.2 242		Выдел участка 3
02.05.2025г. № ИУ/01-061/2025-1160914-01		79.07.0010015.3261		79.07.0010015.3261
Кадастровый номер				
79.07.0010015.3261				
1	2	3	4	5
26	96283.75	113303.91	-	-
27	96284.09	113304.02	*	*
28	96284.42	113304.13	-	-
29	96284.75	113304.24	-	-
30	96285.2	113304.45	-	-
31	96285.42	113304.46	-	-
32	96285.64	113304.46	-	-
33	96285.87	113304.57	-	-
34	96286.2	113304.69	-	-
35	96286.53	113304.8	-	-
36	96286.87	113304.8	-	-
37	96287.09	113304.81	-	-
38	96287.42	113304.92	-	-
39	96287.64	113305.13	*	*
40	96287.98	113305.13	*	*
41	96288.2	113305.24	-	-
42	96288.42	113305.35	-	-
43	96288.64	113305.46	-	-
44	96288.87	113305.46	-	-
45	96289.09	113305.57	-	-
46	96289.42	113305.69	-	-
47	96289.76	113305.8	-	-
48	96290.2	113306.02	-	-
49	96290.42	113306.02	-	-
50	96290.65	113306.13	-	-
51	96290.87	113306.24	-	-
52	96291.09	113306.35	-	-
53	96291.31	113306.46	-	-

 ФЕДЕРАЛЬНОЕ АГЕНТСТВО ТЕХНИЧЕСКОГО РЕГУЛИРОВАНИЯ И ТЕХНИЧЕСКОГО РЕГУЛИРОВАНИЯ РОССИЙСКОЙ ФЕДЕРАЦИИ (ФАСИИ)	ИНДИВИДУАЛЬНЫЙ ФИЗИЧЕСКИЙ
---	---------------------------


Лист 219

Земельный участок или объект недвижимости					
Лист № 6 раздела 4.3		Высота строения (здания) 4.2. 242		Высота строения 3	Высота строения (максимум) 467
02.05.2025 № ИУ/01-061/2025-1160914-91				79.07.0010015.3261	
Кадастровый номер				79.07.0010015.3261	
1	2	3	4	5	
54	96291.54	113306.46	-	-	-
55	96291.76	112206.78	-	-	-
56	96291.87	113306.69	-	-	-
57	96292.2	113306.8	-	-	-
58	96292.34	113306.91	-	-	-
59	96292.87	113307.02	-	-	-
60	96293.32	113307.24	-	-	-
61	96293.54	113307.35	-	-	-
62	96293.76	113307.47	-	-	-
63	96293.98	113307.47	-	-	-
64	96294.21	113307.58	-	-	-
65	96294.43	113307.69	-	-	-
66	96294.65	113307.8	-	-	-
67	96294.87	113307.91	-	-	-
68	96295.09	113308.02	-	-	-
69	96295.32	113308.13	-	-	-
70	96295.54	113308.24	-	-	-
71	96295.87	113308.47	-	-	-
72	96296.1	113308.58	-	-	-
73	96296.32	113308.69	-	-	-
74	96296.65	113308.8	-	-	-
75	96296.87	113308.91	-	-	-
76	96297.21	113309.02	-	-	-
77	96297.43	113309.13	-	-	-
78	96297.65	113309.36	-	-	-
79	96297.87	113309.47	-	-	-
80	96298.21	113309.76	-	-	-
81	96298.32	113309.89	-	-	-
82	96301.77	113311.68	-	-	-

 Министерство земельных и имущественных отношений Республики Беларусь Национальный центр кадастрового учета недвижимости Белорусский государственный кадастровый реестр недвижимости Белорусский государственный кадастровый реестр недвижимости	ИНДИВИДУАЛЬНЫЙ ФУНКЦИОНАЛ
--	---------------------------

Лист 210


Земельный участок или объект недвижимости					
Лист № 7 раздела 4.3		Высота строения (здания) 4.2. 242		Высота строения 3	Высота строения (максимум) 467
02.05.2025 № ИУ/01-061/2025-1160914-91				79.07.0010015.3261	
Кадастровый номер				79.07.0010015.3261	
1	2	3	4	5	
83	96304.99	113314.03	-	-	-
84	96306.1	112216.38	-	-	-
85	96310.88	113313.14	-	-	-
86	96311.78	113321.03	-	-	-
87	96316.56	113323.13	-	-	-
88	96318.89	113326.48	-	-	-
89	96321.11	113331.95	-	-	-
90	96322.56	113334.91	-	-	-
91	96325.49	113340.94	-	-	-
92	96327.78	113341.71	-	-	-
93	96328.12	113342.49	-	-	-
94	96328.45	113341.36	-	-	-
95	96329.12	112248.72	-	-	-
96	96329.23	113339.05	-	-	-
97	96329.34	113336.29	-	-	-
98	96329.45	113340.61	-	-	-
99	96331.69	113361.73	-	-	-
100	96340.81	113364.73	-	-	-
101	96344.93	113364.84	-	-	-
102	96348.76	113364.86	-	-	-
103	96369.6	113369.29	-	-	-
104	96379.75	113365.95	-	-	-
105	96377.71	113366.84	-	-	-
106	96378.96	113367.26	-	-	-
107	96377.01	113365.97	-	-	-
108	96374.3	113374.72	-	-	0.1
109	96372.46	113381.52	-	-	0.1
110	96370.43	113384.96	-	-	-
111	96366.47	113388.2	-	-	-

 Министерство земельных и имущественных отношений Республики Беларусь Национальный центр кадастрового учета недвижимости Белорусский государственный кадастровый реестр недвижимости Белорусский государственный кадастровый реестр недвижимости	ИНДИВИДУАЛЬНЫЙ ФУНКЦИОНАЛ
--	---------------------------

Земельный участок или объект недвижимости				
Лист № 8 раздела 4.3		Выдел земельной доли 4.2. 242		Выдел земельного участка 467
02.06.2024г. № ИУ/01-06/2025-1160914-9				
Кадастровый номер 78:07:003015:3261				
1	2	3	4	5
112	96372.87	111618.51	-	0.1
113	96399.11	112919.44	-	0.1
114	96508.03	115812.40	-	0.1
115	96366.63	113086.25	-	0.1
116	96364.23	113086.04	-	0.1
117	96367.58	113111	-	0.1
118	96303.33	113406.71	-	0.1
119	96303.36	113407.7	-	0.1
120	96303.27	113409.99	-	0.1
121	96284.77	113393.99	-	0.1
122	96293.49	113396.09	-	0.1
123	96281.26	113396.94	-	0.1
124	96298.02	113393.87	-	0.1
125	96278.62	113355.13	-	0.1
126	96274.54	113353.67	-	0.1
127	96274.79	113341.30	-	0.1
128	96279.12	113348.17	-	0.1
129	96271.08	113349.96	-	0.1
130	96272.74	113338.15	-	0.1
131	96270.2	113333.79	-	0.1
132	96281.62	113324.8	-	0.1
133	96263.55	113284.79	-	0.1
134	96269.96	113113.0	-	0.1
1	96293.53	113368.3	-	0.1
1	96279.26	113397.96	-	0.1
2	96278.12	113389.25	-	0.1
3	96277.68	113390.11	-	0.1
4	96278.02	113387.83	-	0.1
5	96279.26	113397.96	-	0.1

 ДОКУМЕНТ ПОДЛИННО КОПИИ НЕ ПРИНИМАЮТСЯ Ссылка на Единый государственный реестр недвижимости: 78:07:003015:3261/01 Ссылка на Единый государственный реестр недвижимости: 78:07:003015:3261/01 Ссылка на Единый государственный реестр недвижимости: 78:07:003015:3261/01		ИНДИВИДУАЛЬНЫЙ ФИЗИЧЕСКИЙ
ИЗДАНИЕ НЕИЗМЕНЯЮЩЕЙСЯ ЗАКОННОСТИ		ИНДИВИДУАЛЬНЫЙ ФИЗИЧЕСКИЙ

Земельный участок или объект недвижимости				
Лист № 9 раздела 4.3		Выдел земельной доли 4.2. 242		Выдел земельного участка 467
02.06.2024г. № ИУ/01-06/2025-1160914-9				
Кадастровый номер 78:07:003015:3261				
Сводный кадастровый план границ земель (частей) земельного участка Учестный номер плана: 78:07:003015:3261/4				
Ссылка на Единый государственный реестр недвижимости: 78:07:003015:3261/4				
Порядковый номер	Выдел земельной доли		Ссылка на выдел земельной доли	Ссылка на выдел земельного участка
	№	У		
1	96111.6	111165.47	-	-
2	96111.55	111165.72	-	-
3	96111.9	113202.68	-	-
4	96111.66	113202.78	-	-
5	96128.01	113200.70	-	-
6	96122.06	113199.29	-	-
7	96131.6	111165.47	-	-

 ДОКУМЕНТ ПОДЛИННО КОПИИ НЕ ПРИНИМАЮТСЯ Ссылка на Единый государственный реестр недвижимости: 78:07:003015:3261/01 Ссылка на Единый государственный реестр недвижимости: 78:07:003015:3261/01 Ссылка на Единый государственный реестр недвижимости: 78:07:003015:3261/01		ИНДИВИДУАЛЬНЫЙ ФИЗИЧЕСКИЙ
ИЗДАНИЕ НЕИЗМЕНЯЮЩЕЙСЯ ЗАКОННОСТИ		ИНДИВИДУАЛЬНЫЙ ФИЗИЧЕСКИЙ


Лист 213

Земельный участок вид объекта недвижимости				
Лист № 11 раздела 4.2		Всего листов раздела 4.2 242	Всего разделов 8	Площадь участка: 857
02.05.2025г. № ИС/001-001/2025-1160914-01		Кадастровый номер: 78:07:003015:3261		
Сведения о характеристиках точек границы части (частей) земельного участка				
Учетный номер части: 78:07:003015:32615				
Система координат СК-1993				
Номер точки	Координаты, м		Описание маркировки на местности	Средняя квадратичная погрешность определения координат характеристик точек границы земельного участка, м
	X	Y		
1				
2	80060.03	113159.86	-	-
3	80068.27	113158.26	-	-
4	80068.06	113166.07	-	-
5	80073.09	113166.26	-	-
6	80067.22	113169.43	-	-
7	80064.93	113166.73	-	-
8	80064.52	113166.61	-	-
9	80068.4	113166.96	-	-
10	80063.09	113166.66	-	-
11	80063.27	113166.60	-	-
12	80063.06	113166.41	-	-
13	80062.06	113166.41	-	-
14	80061.83	113166.26	-	-
15	80061.31	113166.66	-	-
16	80060.83	113159.86	-	-

 <p>ФЕДЕРАЛЬНОЕ АГЕНТСТВО ПРЕДПРИЯТИЙ, ПРЕДПРИЯТИЙ И ОБЪЕКТОВ НЕДВИЖИМОСТИ</p>	<p>ИНТЕРНЕТ-ПОРТАЛ ОБЪЕКТА НЕДВИЖИМОСТИ</p> <p>Сведения об объекте недвижимости</p> <p>Выявление кадастровых ошибок</p> <p>Выявление ошибок в документах</p> <p>Выявление ошибок в документах</p> <p>Выявление ошибок в документах</p> <p>Выявление ошибок в документах</p>	<p>ИНТЕРНЕТ-ПОРТАЛ</p>
---	---	------------------------

Лист 214

Земельный участок вид объекта недвижимости				
Лист № 11 раздела 4.2		Всего листов раздела 4.2 242	Всего разделов 8	Площадь участка: 857
02.05.2025г. № ИС/001-001/2025-1160914-01		Кадастровый номер: 78:07:003015:3261		
Сведения о характеристиках точек границы части (частей) земельного участка				
Учетный номер части: 78:07:003015:32616				
Система координат СК-1993				
Номер точки	Координаты, м		Описание маркировки на местности	Средняя квадратичная погрешность определения координат характеристик точек границы земельного участка, м
	X	Y		
1				
2	86175.11	113176.21	-	-
3	86181.2	113177.85	-	-
4	86181.05	113177.94	-	-
5	86180.03	113178.07	-	-
6	86180.23	113178.13	-	-
7	86178.82	113178.25	-	-
8	86178.41	113178.29	-	-
9	86179	113178.20	-	-
10	86178.56	113178.26	-	-
11	86178.17	113178.19	-	-
12	86177.77	113178.00	-	-
13	86177.88	113177.96	-	-
14	86177	113177.8	-	-
15	86176.64	113177.6	-	-
16	86176.29	113177.38	-	-
17	86175.96	113177.13	-	-
18	86175.66	113176.95	-	-
19	86175.18	113176.55	-	-
20	86174.11	113176.21	-	-

 <p>ФЕДЕРАЛЬНОЕ АГЕНТСТВО ПРЕДПРИЯТИЙ, ПРЕДПРИЯТИЙ И ОБЪЕКТОВ НЕДВИЖИМОСТИ</p>	<p>ИНТЕРНЕТ-ПОРТАЛ ОБЪЕКТА НЕДВИЖИМОСТИ</p> <p>Сведения об объекте недвижимости</p> <p>Выявление кадастровых ошибок</p> <p>Выявление ошибок в документах</p> <p>Выявление ошибок в документах</p> <p>Выявление ошибок в документах</p> <p>Выявление ошибок в документах</p>	<p>ИНТЕРНЕТ-ПОРТАЛ</p>
---	---	------------------------

Лист 215

Земельный участок вид объекта недвижимости					
Лист № 12 раздела 4.2		Всего листов раздела 4.2 - 242		Всего разделов - 8	
02.05.2025г. № 03/001-001/2025-1160914-01		79.07.0010015.3261		Площадь участка: 867	
Кадастровый номер:		79.07.0010015.3261			
Сведения о характеристиках точек границей части (частей) земельного участка					
Участковый номер части: 79.07.0060115.3264.7					
Система координат СК-1993					
Номер точки	Координаты, м		Описание маркера на местности	Средняя квадратичная погрешность определения координат характеристик точек границей земельного участка, м	
	X	Y		а	б
1	96207.95	112216.72	-	-	-
2	96277.12	112212.5	-	-	-
3	96276.36	112214.15	-	-	-
4	96276.18	112214.32	-	-	-
5	96273.88	112214.87	-	-	-
6	96275.71	112215.2	-	-	-
7	96273.44	112214.82	-	-	-
8	96273.13	112213.8	-	-	-
9	96274.82	112216.07	-	-	-
10	96274.49	112218.1	*	*	-
11	96274.11	112218.91	-	-	-
12	96273.76	112218.88	-	-	-
13	96272.57	112218.83	-	-	-
14	96272.97	112218.94	-	-	-
15	96272.66	112217.82	-	-	-
16	96272.13	112217.66	-	-	-
17	96271.74	112217.68	-	-	-
18	96271.51	112217.03	-	-	-
19	96270.92	112219	-	-	-
20	96270.52	112218.9	-	-	-
21	96270.13	112218.78	*	*	-
22	96269.74	112218.63	*	*	-
23	96268.57	112218.44	-	-	-
24	96269.01	112216.25	-	-	-

 ФЕДЕРАЛЬНОЕ АГЕНТСТВО ТЕХНИЧЕСКОГО РЕГУЛИРОВАНИЯ И МЕТРОЛОГИИ Федеральное агентство технического регулирования и метрологии Должность: _____ Подпись: _____	ИНДИВИДУАЛЬНЫЙ ФИЗИЧЕСКИЙ
---	---------------------------

Лист 216

Земельный участок вид объекта недвижимости					
Лист № 13 раздела 4.2		Всего листов раздела 4.2 - 242		Всего разделов - 8	
02.05.2025г. № 03/001-001/2025-1160914-01		79.07.0010015.3261		Площадь участка: 867	
Кадастровый номер:		79.07.0010015.3261			
i	j		k	а	б
	x	y			
25	96268.69	112213.98	-	-	-
26	96268.27	112215.7	-	-	-
27	96268.09	112215.41	-	-	-
28	96267.82	112215.69	-	-	-
29	96267.59	112214.73	-	-	-
30	96267.18	112214.38	-	-	-
31	96267.21	112214.02	-	-	-
32	96267.66	112213.63	-	-	-
33	96268.91	112213.23	-	-	-
34	96266.87	112212.83	-	-	-
35	96266.93	112212.42	-	-	-
36	96266.81	112212	-	-	-
37	96266.84	112211.39	-	-	-
38	96266.89	112211.18	-	-	-
39	96266.99	112210.78	*	*	-
40	96267.11	112210.38	-	-	-
41	96267.26	112210	-	-	-
42	96267.83	112208.72	-	-	-

 ФЕДЕРАЛЬНОЕ АГЕНТСТВО ТЕХНИЧЕСКОГО РЕГУЛИРОВАНИЯ И МЕТРОЛОГИИ Федеральное агентство технического регулирования и метрологии Должность: _____ Подпись: _____	ИНДИВИДУАЛЬНЫЙ ФИЗИЧЕСКИЙ
---	---------------------------


Лист 217

Земельный участок вид объекта недвижимости					
Лист № 14 раздела 4.2		Всего листов раздела 4.2 242		Всего разделов 8	
02.05.2025г. № ИУ/01-001/2025-1160914-01		79.07.0010015.3261		Площадь участка: 857	
Кадастровый номер:		79.07.0010015.3261			
Сведения о характеристиках точек границе части (частей) земельного участка					
Участковый номер части: 79.07.0060115.3261.3					
Система координат СК-1994					
Номер точки	Координаты м		Отношение маркшанса на местности	Средняя квадратичная погрешность определения координат характеристик точек границ земельного участка, м	
	X	Y		а	б
1	96199.92	113319.87	-	-	-
2	96401.84	113313.96	-	-	0.1
3	96401.24	113319.37	-	-	-
4	96404.98	113319.82	-	-	-
5	96404.62	113319.71	-	-	-
6	96404.24	113319.88	-	-	-
7	96201.85	113320.01	-	-	-
8	96403.47	113320.11	-	-	-
9	96401.05	113320.13	-	-	-
10	96402.61	113320.22	-	-	-
11	96401.21	113320.32	-	-	-
12	96401.81	113320.18	-	-	-
13	96401.4	113320.11	-	-	-
14	96401	113320.01	-	-	-
15	96400.81	113319.98	-	-	-
16	96400.23	113319.71	-	-	-
17	96399.87	113319.51	-	-	-
18	96399.52	113319.20	-	-	-
19	96398.2	113318.63	-	-	-
20	96398.89	113318.75	-	-	-
21	96398.61	113318.48	-	-	-
22	96398.36	113318.12	-	-	-
23	96398.11	113317.78	-	-	-
24	96397.94	113317.41	-	-	-

 Федеральное агентство по техническому регулированию и метрологии Федеральное государственное учреждение «Федеральный центр экспертизы средств измерения и стандартизации» (ФЦЭСИ)	Печать государственной инспекции по техническому регулированию	Печать филиала
--	---	----------------

Лист 218

Земельный участок вид объекта недвижимости					
Лист № 17 раздела 4.2		Всего листов раздела 4.2 542		Всего разделов 8	
02.05.2025г. № ИУ/01-001/2025-1160914-01		79.07.0010015.3261		Площадь участка: 857	
Кадастровый номер:		79.07.0010015.3261			
i	j		k	l	m
	1	2			
25	96397.77	113317.60	-	-	-
26	96397.84	113316.66	-	-	-
27	96397.54	113318.24	-	-	-
28	96397.87	113317.88	-	-	-
29	96407.43	113313.42	-	-	-
30	96397.43	113313.01	-	-	-
31	96397.47	113314.6	-	-	-
32	96397.54	113314.10	-	-	-
33	96397.64	113313.76	-	-	-
34	96397.77	113313.4	-	-	-
35	96397.94	113313.02	-	-	-
36	96398.14	113312.66	-	-	-
37	96398.26	113312.31	-	-	-
38	96398.62	113311.99	-	-	-
39	96398.9	113311.68	-	-	-
40	96399.2	113311.4	-	-	-
41	96399.31	113311.13	-	-	-
42	96399.52	113310.87	-	-	-

 Федеральное агентство по техническому регулированию и метрологии Федеральное государственное учреждение «Федеральный центр экспертизы средств измерения и стандартизации» (ФЦЭСИ)	Печать государственной инспекции по техническому регулированию	Печать филиала
--	---	----------------


Лист 219

Земельный участок вид объекта недвижимости				
Лист № 17 раздела 4.2		Всего земельных участков 4.2. 242	Всего разделов 8	Площадь участка, кв. м 867
02.05.2025г № 03/001/001/2025-1160934-01				
Кадастровый номер		79:07:0010015:3264		
Сведения о характеристике земельной части (частей) земельного участка				
Участковый номер части 79:07:00601015:3264/8				
Система координат СК-1994				
Номер точки	Координаты, м		Описание записей на местности	Средняя квадратическая погрешность определения координат характеристик точек границ земельного участка, м
	X	Y		
1	96412,93	113340,9	-	-
2	96412,97	113341,58	-	0,1
3	96412,13	113344,6	-	0,1
4	96409,94	113347,88	-	0,1
5	96408,34	113349,47	-	-
6	96408,2	113349,97	-	-
7	96407,93	113349,09	-	-
8	96407,63	113348,79	-	-
9	96407,61	113348,39	-	-
10	96407,23	113348,03	-	-
11	96407,02	113347,66	-	-
12	96406,88	113347,37	-	-
13	96406,78	113346,87	-	-
14	96406,7	113346,47	-	-
15	96406,66	113346,09	-	-
16	96406,67	113345,68	-	-
17	96406,65	113345,23	-	-
18	96406,74	113344,82	-	-
19	96406,83	113344,42	-	-
20	96406,97	113344,02	-	-
21	96407,11	113343,66	-	-
22	96407,5	113343,27	-	-
23	96407,51	113342,97	-	-
24	96407,76	113342,59	-	-

 <p>ФЕДЕРАЛЬНОЕ АГЕНТСТВО ТЕХНИЧЕСКОГО РЕГУЛИРОВАНИЯ И МЕТРОЛОГИИ</p>	<p>ДЕПАРТАМЕНТ ТЕХНИЧЕСКОГО РЕГУЛИРОВАНИЯ</p> <p>Уполномоченный орган исполнительной власти Российской Федерации по техническому регулированию и метрологии</p> <p>Департамент «19.07.001» п. 19.07.001</p>	<p>ИНДИВИДУАЛЬНЫЙ ФИЗИЧЕСКИЙ</p>
--	---	--------------------------------------

Лист 210

Земельный участок вид объекта недвижимости				
Лист № 17 раздела 4.2		Всего земельных участков 4.2. 242	Всего разделов 8	Площадь участка, кв. м 867
02.05.2025г № 03/001/001/2025-1160934-01				
Кадастровый номер		79:07:0010015:3264		
1	2	3	4	5
25	96408,04	113342,38	-	-
26	96409,22	113341,99	-	-
27	96408,66	113341,73	-	-
28	96409	113341,5	-	-
29	96409,85	113341,29	-	-
30	96409,71	113341,12	-	-
31	96410,17	113340,98	-	-
32	96410,92	113340,85	-	-
33	96410,92	113340,79	-	-
34	96411,13	113340,79	-	-
35	96411,75	113340,74	-	-
36	96412,18	113340,76	-	-
37	96412,57	113340,82	-	-
1	96412,93	113340,9	-	-

 <p>ФЕДЕРАЛЬНОЕ АГЕНТСТВО ТЕХНИЧЕСКОГО РЕГУЛИРОВАНИЯ И МЕТРОЛОГИИ</p>	<p>ДЕПАРТАМЕНТ ТЕХНИЧЕСКОГО РЕГУЛИРОВАНИЯ</p> <p>Уполномоченный орган исполнительной власти Российской Федерации по техническому регулированию и метрологии</p> <p>Департамент «19.07.001» п. 19.07.001</p>	<p>ИНДИВИДУАЛЬНЫЙ ФИЗИЧЕСКИЙ</p>
--	---	--------------------------------------

Лист 211

Земельный участок вид объекта недвижимости				
Лист № 18 раздела 4.2		Всего земельных участков 4.2. 242	Всего разделов 8	Всего листов выписки 467
02.05.2025г. № ИУ/01-001/2025-1160914-01		79.07.0010015.3264		
Кадастровый номер		79.07.0010015.3264		
Сведения о характеристиках границ участка (частей земельного участка)				
Учетный номер листа: 79.07.0010015.3264-10				
Система координат СК-1994				
Номер точки	Координаты, м		Описание маркера на местности	Средняя квадратичная погрешность определения координат характеристик точек границ земельного участка, м
	X	Y		
1	96155.59	113502.82	-	-
2	96162.31	113504.32	-	0.1
3	96166.55	113505.30	-	0.1
4	96177.33	113508.09	-	-
5	96177.27	113508.78	-	-
6	96177.07	113508.51	-	-
7	96176.78	113508.2	-	-
8	96176.52	113507.88	-	-
9	96176.3	113507.56	-	-
10	96176.4	113507.17	*	-
11	96175.81	113506.8	-	-
12	96175.8	113506.41	-	-
13	96175.69	113506.01	-	-
14	96175.62	113505.6	-	-
15	96175.59	113505.19	-	-
16	96175.48	113504.77	-	-
17	96175.61	113504.36	-	-
18	96175.68	113503.95	-	-
19	96175.71	113503.55	-	-
20	96175.91	113503.16	-	-
21	96176.07	113502.78	-	-
22	96176.27	113502.42	-	-
23	96176.49	113502.07	-	-
24	96176.74	113501.74	-	-

 ФЕДЕРАЛЬНОЕ АГЕНТСТВО ТЕХНИЧЕСКОГО РЕГУЛИРОВАНИЯ И МЕТРОЛОГИИ	Федеральное агентство технического регулирования и метрологии Федеральное агентство технического регулирования и метрологии Федеральное агентство технического регулирования и метрологии	ФИЗИЧЕСКОЕ ЛИЦО
ИДЕНТИФИКАЦИОННОЕ ЗАБЕЛЕВАНИЕ	ИДЕНТИФИКАЦИОННОЕ ЗАБЕЛЕВАНИЕ	ИДЕНТИФИКАЦИОННОЕ ЗАБЕЛЕВАНИЕ

Лист 212

Земельный участок вид объекта недвижимости				
Лист № 18 раздела 4.2		Всего земельных участков 4.2. 242	Всего разделов 8	Всего листов выписки 467
02.05.2025г. № ИУ/01-001/2025-1160914-01		79.07.0010015.3264		
Кадастровый номер		79.07.0010015.3264		
1	2	3	4	5
25	96177.02	113501.44	-	-
26	96177.21	113501.15	-	-
27	96177.65	113500.9	-	-
28	96177.99	113500.67	-	-
29	96178.18	113500.47	-	-
30	96178.31	113500.2	-	-
31	96178.12	113500.17	-	-
32	96178.92	113500.08	-	-
33	96179.03	113500.06	-	-
34	96180.34	113500.06	-	-
35	96180.78	113500.95	-	-
36	96181.17	113500.88	-	-
37	96181.24	113500.05	-	-
38	96181.98	113500.15	-	-
39	96182.37	113500.23	*	*
40	96182.79	113500.43	-	-
41	96183.11	113500.64	-	-
42	96183.46	113500.86	-	-
43	96183.76	113501.12	-	-
44	96184.98	113501.62	-	-

 ФЕДЕРАЛЬНОЕ АГЕНТСТВО ТЕХНИЧЕСКОГО РЕГУЛИРОВАНИЯ И МЕТРОЛОГИИ	Федеральное агентство технического регулирования и метрологии Федеральное агентство технического регулирования и метрологии Федеральное агентство технического регулирования и метрологии	ФИЗИЧЕСКОЕ ЛИЦО
ИДЕНТИФИКАЦИОННОЕ ЗАБЕЛЕВАНИЕ	ИДЕНТИФИКАЦИОННОЕ ЗАБЕЛЕВАНИЕ	ИДЕНТИФИКАЦИОННОЕ ЗАБЕЛЕВАНИЕ


Лист 213

Земельный участок вид объекта недвижимости				
Лист № 20 раздела 4.2		Всего листов раздела 4.2 - 242	Всего разделов - 8	Всего листов выноса - 867
02.06.2026 № 15/001-001/2025-1160914-01		79.07.0010015.3264		
Кадастровый номер		79.07.0010015.3264		
Сводные характеристики точек границ части (частей) земельного участка Учетный номер листа: 79.07.0010015.3264/1 Система координат СК-1994				
Номер точки	Координаты, м		Описание записей по изгибности	Средняя квадратичная погрешность определения координат характеристик точек границ земельного участка, м
	X	Y		
1	95005.06	113229.6	-	-
2	95005.08	113229.88	-	0,1
3	95006.6	113224.93	-	-
4	95006.73	113223.36	-	-
5	95008.81	113223.77	-	-
6	95006.00	113226.18	-	-
7	95006.88	113226.90	-	-
8	95006.88	113227	-	-
9	95006.01	113227.41	-	-
10	95006.72	113227.82	-	-
11	95006.61	113228.21	-	-
12	95006.45	113228.6	-	-
13	95006.27	113228.97	-	-
14	95006.06	113229.32	-	-
15	95011.66	113228.6	-	-

 ФЕДЕРАЛЬНОЕ АГЕНТСТВО ТЕХНИЧЕСКОГО РЕГУЛИРОВАНИЯ И ТЕХНИЧЕСКОГО НАДЗОРА (ФАСИИ)	ПЕЧАТЬ ИЛИ ЭЛЕКТРОННОЕ ПОДПИСАНИЕ ИЛИ ОБЪЕКТА НЕДВИЖИМОСТИ	ПЕЧАТЬ ИЛИ ЭЛЕКТРОННОЕ ПОДПИСАНИЕ ИЛИ ОБЪЕКТА НЕДВИЖИМОСТИ
---	---	---

Лист 214

Земельный участок вид объекта недвижимости				
Лист № 21 раздела 4.2		Всего листов раздела 4.2 - 542	Всего разделов - 8	Всего листов выноса - 867
02.06.2026 № 15/001-001/2025-1160914-01		79.07.0010015.3264		
Кадастровый номер		79.07.0010015.3264		
Сводные характеристики точек границ части (частей) земельного участка Учетный номер листа: 79.07.0010015.3264/12 Система координат СК-1994				
Номер точки	Координаты, м		Описание записей по изгибности	Средняя квадратичная погрешность определения координат характеристик точек границ земельного участка, м
	X	Y		
1	95005.02	113209.61	-	-
2	95005.0	113202.36	-	-
3	95002.72	113204.85	-	-
4	95001.71	113196.24	-	-
5	95001.89	113196.09	-	-
6	95002.28	113195.96	-	-
7	95002.46	113195.87	-	-
8	95002.09	113195.81	-	-
9	95002.51	113195.78	-	-
10	95001.92	113195.79	-	-
11	95004.33	113195.83	-	-
12	95004.74	113195.81	-	-
13	95005.14	113196.02	-	-
14	95005.82	113196.16	-	-
15	95005.9	113196.84	-	-
16	95006.26	113196.84	-	-
17	95006.6	113196.77	-	-
18	95007.25	113197.42	-	-
19	95007.68	113197.68	-	-
20	95007.74	113197.96	-	-
21	95007.96	113198.11	-	-
22	95008.15	113198.66	-	-
23	95008.3	113198.66	-	-
24	95008.41	113199.45	-	-

 ФЕДЕРАЛЬНОЕ АГЕНТСТВО ТЕХНИЧЕСКОГО РЕГУЛИРОВАНИЯ И ТЕХНИЧЕСКОГО НАДЗОРА (ФАСИИ)	ПЕЧАТЬ ИЛИ ЭЛЕКТРОННОЕ ПОДПИСАНИЕ ИЛИ ОБЪЕКТА НЕДВИЖИМОСТИ	ПЕЧАТЬ ИЛИ ЭЛЕКТРОННОЕ ПОДПИСАНИЕ ИЛИ ОБЪЕКТА НЕДВИЖИМОСТИ
---	---	---


Лист 215

Универсальный учётчик наим. объекта недвижимости				
Лист № 22 раздела 4.2		Всего заявок раздела 4.2 - 242	Всего разделов: 8	Платёж за лист выписки: 857
02.05.2025 № ИУ 001-001/2025-1160914-01				
Календарный номер:		78.07.0010015.3261		
1	2	3	4	5
17	9588.51	11196.86	-	-
20	9588.58	11200.20	-	-
27	9588.61	11200.68	-	-
28	9588.6	11201.09	-	-
29	9588.56	11201.5	-	-
30	9588.48	11201.91	-	-
31	9588.37	11202.31	-	-
32	9588.21	11202.69	-	-
33	9588.06	11203.07	-	-
34	9587.81	11203.42	-	-
35	9587.62	11203.77	-	-
36	9587.36	11204.09	-	-
37	9587.07	11204.39	-	-
38	9586.76	11204.66	-	-
39	9586.43	11204.91	-	-
40	9586.08	11205.13	-	-
41	9585.71	11205.42	-	-
42	9585.38	11215.21	-	-
43	9585.41	11229.4	-	-
44	9585.36	11221.85	-	-
45	9585.77	11222.64	-	-
46	9585.37	11223.42	-	-
47	9585.37	11223.79	-	-
48	9585.13	11223.13	-	-
49	9585.9	11251.46	-	-
50	9585.61	11251.77	-	-
51	9585.12	11254.05	-	-
52	9585	11251.11	-	-
53	9585.65	11221.54	-	-

 ДОКУМЕНТ ПОДЛИННО КОПИЕ НЕ ПРИНИМАЮТСЯ Сведения об объекте недвижимости Выданы: ФГУП «БЕЛСТАТ» РУССТАНДАРТ БЕЛОРУССКАЯ ФЕДЕРАЦИЯ Дата выдачи: 01.05.2025 г. № 78.07	ИНДИВИДУАЛЬНЫЙ ФИЗИЧЕСКИЙ
ПЛАТЕЖ ЗА ВЫПИСКУ ЗАКЛЮЧЕНИЯ	ИНДИВИДУАЛЬНЫЙ ФИЗИЧЕСКИЙ

Лист 216

Универсальный учётчик наим. объекта недвижимости				
Лист № 21 раздела 4.2		Всего заявок раздела 4.2 - 545	Всего разделов: 8	Платёж за лист выписки: 857
02.05.2025 № ИУ 001-001/2025-1160914-01				
Календарный номер:		78.07.0010015.3261		
1	2	3	4	5
54	9585.28	11231.74	-	-
55	9586.91	11221.19	-	-
56	9586.52	11225.04	-	-
57	9586.12	11224.13	-	-
58	9586.73	11224.31	-	-
59	9586.9	11225.25	-	-
60	9586.88	11224.26	-	-
61	9586.48	11224.21	-	-
62	9586.07	11223.16	-	-
63	9587.07	11223.06	-	-
64	9587.23	11224.95	-	-
65	9586.0	11224.77	-	-
66	9586.23	11224.37	-	-
67	9586.19	11224.35	-	-
68	9585.86	11224.1	-	-
69	9585.55	11224.82	-	-
70	9585.27	11223.32	-	-
71	9585.03	11223.2	-	-
72	9584.78	11222.85	-	-
73	9584.58	11222.49	-	-
74	9584.62	11222.11	-	-
75	9584.28	11221.72	-	-
76	9584.17	11221.37	-	-
77	9584.1	11220.92	-	-
78	9584.07	11220.5	-	-
79	9584.06	11220.09	-	-
80	9584.05	11220.66	-	-
81	9584.18	11220.37	-	-
82	9584.28	11221.87	-	-

 ДОКУМЕНТ ПОДЛИННО КОПИЕ НЕ ПРИНИМАЮТСЯ Сведения об объекте недвижимости Выданы: ФГУП «БЕЛСТАТ» РУССТАНДАРТ БЕЛОРУССКАЯ ФЕДЕРАЦИЯ Дата выдачи: 01.05.2025 г. № 78.07	ИНДИВИДУАЛЬНЫЙ ФИЗИЧЕСКИЙ
ПЛАТЕЖ ЗА ВЫПИСКУ ЗАКЛЮЧЕНИЯ	ИНДИВИДУАЛЬНЫЙ ФИЗИЧЕСКИЙ


Лист 247

Земельный участок под объектом недвижимости				
Лист № 24 раздела 4.2		Всего земель участка 4.2, 242	Всего разделов 8	Площадь участка, кв. м 857
02.05.2025г № ИУ001-001/2025-1160914-01				
Кадастровый номер		78:07:0010015:3204		
1	2	3	4	5
83	95945.14	112225.83	-	-
84	95945.27	112225.44	-	-
87	95945.43	112225.06	-	-
88	95945.63	112224.60	-	-
87	95945.83	112224.37	-	-
88	95945.29	112220.83	-	-
88	95947.06	112220.02	-	-
90	95947.63	112220.37	-	-
91	95947.32	112220.1	-	-
92	95947.04	112218.8	-	-
93	95946.78	112219.48	-	-
94	95946.54	112218.14	-	-
97	95946.34	112218.78	-	-
90	95946.17	112218.4	-	-
97	95946.02	112218.02	-	-
98	95945.92	112217.62	-	-
90	95945.84	112217.21	-	-
100	95945.8	112216.8	-	-
101	95947.78	112216.38	-	-
102	95947.52	112215.97	-	-
103	95947.88	112215.57	-	-
104	95945.97	112215.16	-	-
107	95946.1	112214.77	-	-
106	95946.26	112214.38	-	-
107	95946.43	112214.02	-	-
108	95946.67	112213.67	-	-
109	95946.91	112213.34	-	-
110	95947.19	112213.03	-	-
111	95947.39	112212.75	-	-

 МИНИСТЕРСТВО ПРИРОДНЫХ РЕСУРСОВ И ОХРАНЫ ОКРУЖАЮЩЕЙ СРЕДЫ РЕСПУБЛИКИ БЕЛАРУСЬ Национальный центр кадастрового учета недвижимости (Министерство «11» Б.Н.П. «11» Б.Н.П.)	ИНДИВИДУАЛЬНЫЙ ФИЛИАЛ
ПЕЧАТЬ ЗАКОННОГО ПРЕДСТАВИТЕЛЯ	ИНДИВИДУАЛЬНЫЙ ФИЛИАЛ

Лист 248

Земельный участок под объектом недвижимости				
Лист № 25 раздела 4.2		Всего земель участка 4.2, 542	Всего разделов 8	Площадь участка, кв. м 857
02.05.2025г № ИУ001-001/2025-1160914-01				
Кадастровый номер		78:07:0010015:3204		
1	2	3	4	5
112	95947.81	112211.48	-	-
113	95948.12	112211.25	-	-
114	95948.71	112211.07	-	-
115	95951.81	112209.42	-	-
1	90676.92	112205.81	-	-

 МИНИСТЕРСТВО ПРИРОДНЫХ РЕСУРСОВ И ОХРАНЫ ОКРУЖАЮЩЕЙ СРЕДЫ РЕСПУБЛИКИ БЕЛАРУСЬ Национальный центр кадастрового учета недвижимости (Министерство «11» Б.Н.П. «11» Б.Н.П.)	ИНДИВИДУАЛЬНЫЙ ФИЛИАЛ
ПЕЧАТЬ ЗАКОННОГО ПРЕДСТАВИТЕЛЯ	ИНДИВИДУАЛЬНЫЙ ФИЛИАЛ


Лист 249

Земельный участок вид объекта недвижимости				
Лист № 26 раздела 4.2		Всего листов раздела 4.2 - 242	Всего разделов - 8	Всего листов выписки - 857
02.06.2025г. № ИУ/001-001/2025-1160914-01		78.07.0010015.3264		
Кадастровый номер		78.07.0010015.3264		
Сводные характеристики точек границ части (частей) земельного участка Учетный номер части: 78.07.0010015.3264/1				
Система координат СК-1993				
Номер точки	Координаты, м		Описание маркировки на местности	Средняя квадратичная погрешность определения координат характеристик точек границ земельного участка, м
	X	Y		
1	99812.08	112266.11	-	-
2	99811.21	112260.85	-	0,1
3	99800.0	112287.92	-	-
4	99816.33	112286.06	-	-
5	99810.7	112279.28	-	-
6	99811.07	112259.5	-	-
7	99811.38	112286.79	-	-
8	99811.68	112286.02	-	-
9	99811.97	112279.33	-	-
10	99812.23	112279.65	-	-
11	99817.48	112260.00	-	-
12	99812.66	112260.33	-	-
13	99812.84	112266.73	-	-
14	99812.98	112261.11	-	-
15	99813.18	112261.81	-	-
16	99813.18	112261.62	-	-
17	99813.2	112262.31	-	-
18	99813.21	112262.74	-	-
19	99813.19	112263.16	-	-
20	99813.12	112263.76	-	-
21	99813.03	112263.97	-	-
22	99812.98	112264.11	-	-

 Федеральное агентство по землеустройству Федеральное государственное учреждение «Федеральный центр кадастровых работ» (Федеральный центр кадастровых работ)	Инициалы, фамилия
---	-------------------

Лист 250

Земельный участок вид объекта недвижимости				
Лист № 27 раздела 4.2		Всего листов раздела 4.2 - 542	Всего разделов - 8	Всего листов выписки - 857
02.06.2025г. № ИУ/001-001/2025-1160914-01		78.07.0010015.3264		
Кадастровый номер		78.07.0010015.3264		
Сводные характеристики точек границ части (частей) земельного участка Учетный номер части: 78.07.0010015.3264/1				
Система координат СК-1993				
Номер точки	Координаты, м		Описание маркировки на местности	Средняя квадратичная погрешность определения координат характеристик точек границ земельного участка, м
	X	Y		
1	99813.38	112264	-	-
2	99813.22	112283.83	-	0,1
3	99816.97	112284.86	-	0,1
4	99816.67	112273.68	-	0,1
5	99817.37	112270.82	-	0,1
6	99814.00	112265.1	-	0,1
7	99813.64	112265.34	-	-
8	99828.93	112282.88	-	-
9	99830.1	112282.84	-	-
10	99836.26	112283.93	-	-
11	99836.77	112283.98	-	-
12	99831.18	112284.07	-	-
13	99833.57	112284.19	-	-
14	99831.06	112284.34	-	-
15	99832.53	112284.42	-	-
16	99832.68	112284.75	-	-
17	99832.02	112284.98	-	-
18	99833.53	112285.24	-	-
19	99833.62	112285.36	-	-
20	99833.85	112285.85	-	-
21	99834.13	112286.19	-	-
22	99834.34	112286.55	-	-
23	99834.52	112286.92	-	-
24	99834.66	112287.1	-	-

 Федеральное агентство по землеустройству Федеральное государственное учреждение «Федеральный центр кадастровых работ» (Федеральный центр кадастровых работ)	Инициалы, фамилия
---	-------------------


Лист 211

Земельный участок или объект недвижимости			
Лист № 25 раздела 4.2	Всего земель участка 4.2 242	Всего разделов 8	Площадь участка/мощность 887
02.06.2025г. № ИС/001-001/2025-1160914-01			
Кадастровый номер 78.07.0010015.3204			
1	2	3	4
25	95544.78	11287.7	-
20	95614.89	11248.1	-
27	95847.01	11329.05	-
1	95847.46	11329.5	-

 ДОКУМЕНТ ПОДЛИННОСТИ КОПИИ Сведения об объекте недвижимости Номер: ФУД/001/001/2025-1160914-01 Идентификационный номер: 78.07.0010015.3204 Дата выдачи: 02.06.2025г. № ИС/001-001/2025-1160914-01	ИННОВАЦИОННЫЕ ТЕХНОЛОГИИ
---	--------------------------

Лист 212

Земельный участок или объект недвижимости				
Лист № 25 раздела 4.2	Всего земель участка 4.2 545	Всего разделов 8	Площадь участка/мощность 887	
02.06.2025г. № ИС/001-001/2025-1160914-01				
Кадастровый номер 78.07.0010015.3204				
Сводные характеристики точек границе части (частей) земельного участка Участковый номер: 78.07.0010015.3204/15 Система координат СК-1984				
Номер точки	Координаты, м		Описание выделенные на местности	Среднее арифметическое значение превышения маркшейхтерской точки границе земельного участка, м
	X	Y		
1	95543.37	113296.40	-	-
2	95548.41	113288.0	-	-
3	95847.04	113296.4	-	0.1
1	95848.27	113296.40	-	-

 ДОКУМЕНТ ПОДЛИННОСТИ КОПИИ Сведения об объекте недвижимости Номер: ФУД/001/001/2025-1160914-01 Идентификационный номер: 78.07.0010015.3204 Дата выдачи: 02.06.2025г. № ИС/001-001/2025-1160914-01	ИННОВАЦИОННЫЕ ТЕХНОЛОГИИ
---	--------------------------


Лист 213

Земельный участок вид объекта недвижимости					
Лист № 40 раздела 4.2		Всего листов раздела 4.2 242		Всего разделов 8	
02.06.2025г. № ИУ001-001/2025-1160914-01		78.07.0010015.3264		Всего листов выдела: 867	
Кадастровый номер:		78.07.0010015.3264			
Сводная характеристика точек границ части (частей) земельного участка					
Учетный номер части: 78.07.0010015.3264/16					
Система координат СК-1993					
Номер точки	Координаты, м		Описание маркера на местности	Средняя квадратичная погрешность определения координат характеристик точек границ земельного участка, м	
	X	Y		4	5
1	95881.89	113191.34	-	-	-
2	95884.55	113191.7	-	-	-
3	95884.18	113190.71	-	-	-
4	95884.4	113192.05	-	-	-
5	95883.81	113192.33	-	-	-
6	95883.49	113192.59	-	-	-
7	95883.17	113192.85	-	-	-
8	95882.79	113193.04	-	-	-
9	95882.41	113193.21	-	-	-
10	95882.03	113193.35	*	*	-
11	95881.62	113193.47	-	-	-
12	95881.21	113193.54	-	-	-
13	95880.81	113193.59	-	-	-
14	95880.4	113193.6	-	-	-
15	95880.09	113193.48	-	-	-
16	95880.58	113193.42	-	-	-
17	95880.17	113193.41	-	-	-
18	95880.66	113193.31	-	-	-

 ФЕДЕРАЛЬНОЕ АГЕНТСТВО ТЕХНИЧЕСКОГО РЕГУЛИРОВАНИЯ И ТЕХНИЧЕСКОГО НАДЗОРА (ФАСИИ)	ПЕЧАТЬ ВЫПОЛНИТЕЛЯ ЗАДАНИЯ ПЕЧАТЬ ФИЛИАЛА
---	--

Лист 214

Земельный участок вид объекта недвижимости					
Лист № 31 раздела 4.2		Всего листов раздела 4.2 542		Всего разделов 8	
02.06.2025г. № ИУ001-001/2025-1160914-01		78.07.0010015.3264		Всего листов выдела: 867	
Кадастровый номер:		78.07.0010015.3264			
Сводная характеристика точек границ части (частей) земельного участка					
Учетный номер части: 78.07.0010015.3264/17					
Система координат СК-1993					
Номер точки	Координаты, м		Описание маркера на местности	Средняя квадратичная погрешность определения координат характеристик точек границ земельного участка, м	
	X	Y		4	5
1	95950.23	113176.33	-	-	-
2	95950.59	113176.91	-	-	-
3	95950.77	113177.31	-	-	-
4	95950.24	113213.75	-	-	-
5	95950.66	113216.91	-	-	-
6	95950.91	113217.59	-	-	-
7	95950.07	113217.84	-	-	-
8	95950.21	113217.5	-	-	-
9	95950.8	113217.47	-	-	-
10	95950.56	113217.46	*	*	-
11	95950.04	113217.45	-	-	-
12	95950.06	113213.49	-	-	-
13	95950.43	113198.40	-	-	-
14	95950.42	113188.92	-	-	-
15	95950.42	113178.76	-	-	-
16	95950.21	113176.17	-	-	-

 ФЕДЕРАЛЬНОЕ АГЕНТСТВО ТЕХНИЧЕСКОГО РЕГУЛИРОВАНИЯ И ТЕХНИЧЕСКОГО НАДЗОРА (ФАСИИ)	ПЕЧАТЬ ВЫПОЛНИТЕЛЯ ЗАДАНИЯ ПЕЧАТЬ ФИЛИАЛА
---	--


Лист 215

Земельный участок вид объекта недвижимости				
Лист № 33 раздела 4.2		Всего листов раздела 4.2 - 242	Всего разделов - 8	Всего листов выдела - 867
02.06.2026 № 10/001-001/2025-1160914-01		79.07.0010015.3264		
Кадастровый номер		79.07.0010015.3264		
Сводные характеристики точек границ части (частей) земельного участка				
Учетный номер части: 79.07.0010015.3264/18				
Система координат СК-1993				
Номер точки	Координаты, м		Описание закрепления на местности	Средняя квадратичная погрешность определения координат характеристик точек границ земельного участка, м
	X	Y		
1	09405.69	112245.35	-	-
2	05107.26	112250.43	-	-
3	05007.0	112252.45	-	-
4	09007.33	112292.13	-	0.1
5	09405.92	112241.99	-	0.1
6	09405.69	112245.35	-	-

 ФЕДЕРАЛЬНОЕ АГЕНТСТВО ТЕХНИЧЕСКОГО РЕГУЛИРОВАНИЯ И ТЕХНИЧЕСКОГО НАДЗОРА Федеральное агентство технического регулирования и технического надзора (ФАСИ)	ПИШИНА, БОЛДОН
--	----------------

Лист 216

Земельный участок вид объекта недвижимости				
Лист № 33 раздела 4.2		Всего листов раздела 4.2 - 545	Всего разделов - 8	Всего листов выдела - 867
02.06.2026 № 10/001-001/2025-1160914-01		79.07.0010015.3264		
Кадастровый номер		79.07.0010015.3264		
Сводные характеристики точек границ части (частей) земельного участка				
Учетный номер части: 79.07.0010015.3264/18				
Система координат СК-1993				
Номер точки	Координаты, м		Описание закрепления на местности	Средняя квадратичная погрешность определения координат характеристик точек границ земельного участка, м
	X	Y		
1	96014.90	112164.93	-	-
2	96075.62	112171.77	-	-
3	96169.91	112164.07	-	-
4	96069.04	112163.8	-	-
5	96076.49	112163.99	-	-
6	96070.99	112165.42	-	-
7	96071.32	112165.32	-	-
8	96072.06	112165.27	-	-
9	96072.0	112163.29	-	-
10	96073.14	112163.36	-	-
11	96073.67	112163.48	-	-
12	96074.18	112163.67	-	-
13	96074.66	112163.91	-	-
14	96075.12	112164.2	-	-
15	96075.54	112164.45	-	-
16	96075.93	112164.71	-	-
17	96076.27	112165.03	-	-
18	96076.56	112165.39	-	-
19	96076.83	112165.77	-	-
20	96077	112166.78	-	-
21	96077.13	112167.1	-	-
22	96077.21	112167.84	-	-
23	96077.21	112168.38	-	-
24	96077.18	112168.92	-	-

 ФЕДЕРАЛЬНОЕ АГЕНТСТВО ТЕХНИЧЕСКОГО РЕГУЛИРОВАНИЯ И ТЕХНИЧЕСКОГО НАДЗОРА Федеральное агентство технического регулирования и технического надзора (ФАСИ)	ПИШИНА, БОЛДОН
--	----------------


Лист 257

Универсальный учётчик или объект индивидуальности				
Лист № 34 раздела 4.2		Всего заявок раздела 4.2 - 242	Всего разделов: 8	Положение выигравшей: 857
02.05.2025г № КУ001-001/2025-1160914-01		Халхтурский номер: 78.07.0010015.3204		
1	2	3	4	5
17	96077.09	111168.45	-	-
20	96076.92	111169.97	-	-
27	96076.72	111170.47	-	-
28	96076.46	111170.94	-	-
29	96076.15	111171.48	-	-
30	96075.79	111171.79	-	-
31	96075.39	111172.15	-	-
32	96074.97	111172.47	-	-
33	96074.06	111174.99	-	-
34	96073.17	111175.26	-	-
35	96071.29	111175.6	-	-
36	96071.37	111176.88	-	-
37	96071.44	111176.17	-	-
38	96071.5	111176.40	-	-
39	96071.53	111176.63	-	-
40	96070.05	111176.7	-	-
41	96069.83	111178.82	-	-
42	96069.71	111178.96	-	-
43	96061.11	111179.14	-	-
44	96061.46	111179.37	-	-
45	96061.8	111179.39	-	-
46	96062.12	111179.46	-	-
47	96062.41	111180.55	-	-
48	96062.61	111180.46	-	-
49	96062.92	111180.8	-	-
50	96063.07	111181.03	-	-
51	96066.5	111180.55	-	-
52	96073.79	111181.38	-	-
53	96075.51	111187.91	-	-

Итого выигравших заявок:	 УЧИТЕЛИ РАЙОНА ИЛИ ОБЪЕКТЫ ИНДИВУАЛЬНОСТИ Учитель: ХАЛХТУРЬСКИЙ НАМЯН Район: ХУВСУЛГАЙСКИЙ РАЙОН УВАНГАЙСКИЙ ИТЭГЭЭН ГЭДЭГЭН ГЭДЭГЭН Дэлгэрэн: 01.05.2025г. 10:00.00	Итого заявок:
--------------------------	---	---------------

Лист 258

Универсальный учётчик или объект индивидуальности				
Лист № 35 раздела 4.2		Всего заявок раздела 4.2 - 542	Всего разделов: 8	Положение выигравшей: 857
02.05.2025г № КУ001-001/2025-1160914-01		Халхтурский номер: 78.07.0010015.3204		
1	2	3	4	5
54	96066.68	111184.19	-	-
55	96066.13	111184.40	-	-
56	96079.58	111184.7	-	-
57	96079	111184.86	-	-
58	96058.8	111184.96	-	-
59	96057.79	111184.96	-	-
60	96057.18	111184.88	-	-
61	96056.6	111184.74	-	-
62	96056.01	111184.93	-	-
63	96055.49	111184.26	-	-
64	96055.15	111184.06	-	-
65	96046.31	111193.04	-	-
66	96029.78	111193.2	-	-
67	96029.26	111193.3	-	-
68	96028.72	111193.44	-	-
69	96028.18	111193.82	-	-
70	96027.64	111193.24	-	-
71	96027.11	111193.11	-	-
72	96026.6	111192.92	-	-
73	96026.12	111192.68	-	-
74	96025.66	111192.48	-	-
75	96025.18	111192.16	-	-
76	96024.07	111194.13	-	-
77	96023.8	111193.89	-	-
78	96023.57	111193.62	-	-
79	96023.37	111193.34	-	-
80	96023.12	111193.04	-	-
81	96022.93	111192.71	-	-
82	96022.77	111192.41	-	-

Итого выигравших заявок:	 УЧИТЕЛИ РАЙОНА ИЛИ ОБЪЕКТЫ ИНДИВУАЛЬНОСТИ Учитель: ХАЛХТУРЬСКИЙ НАМЯН Район: ХУВСУЛГАЙСКИЙ РАЙОН УВАНГАЙСКИЙ ИТЭГЭЭН ГЭДЭГЭН ГЭДЭГЭН Дэлгэрэн: 01.05.2025г. 10:00.00	Итого заявок:
--------------------------	---	---------------


Лист 210

Учетный участок на объект недвижимости				
Лист № 4.2		Всего листов раздела 4.2 242	Всего разделов 8	План листов раздела 4.2
02.05.2025 № 03/001-001/2025-1160914-01				
Кадастровый номер 78:07:0010015:3204				
1	2	3	4	5
83	90002.67	11:171.08	--	--
84	90002.71	11:171.71	--	--
87	90002.42	11:171.10	--	--
86	90002.36	11:171.02	--	--
87	90002.42	11:170.66	--	--
88	90002.31	11:170.2	--	--
88	90002.32	11:169.94	--	--
90	90002.36	11:169.96	--	--
91	90002.43	11:169.22	--	--
92	90002.52	11:169.87	--	--
93	90002.64	11:169.93	--	--
94	90002.79	11:168.10	--	--
97	90002.03	11:167.87	--	--
98	90001.13	11:167.50	--	--
97	90001.34	11:167.27	+	+
98	90001.87	11:166.90	--	--
99	90003.83	11:166.71	--	--
100	90004.09	11:166.40	--	--
101	90004.38	11:166.26	--	--
102	90004.08	11:166.66	--	--
103	90005	11:167.88	--	--
104	90005.22	11:165.92	--	--
107	90005.66	11:165.59	--	--
106	90005.01	11:165.48	--	0.1
107	90008.01	11:170.87	--	0.1
108	90007.5	11:170.40	+	0.1
109	90014.02	11:169.44	+	--
110	90009.61	11:162.83	--	--
111	90017.18	11:176.22	--	--

 ФЕДЕРАЛЬНОЕ АГЕНТСТВО ТЕХНИЧЕСКОГО РЕГУЛИРОВАНИЯ И ТЕХНИЧЕСКОГО РЕГУЛИРОВАНИЯ РОССИЙСКОЙ ФЕДЕРАЦИИ (ФАСИИ)	ПЛАН ЗАДАНИЯ НА РАБОТУ ПО ПРОВЕДЕНИЮ ТЕХНИЧЕСКОГО РЕГУЛИРОВАНИЯ И ТЕХНИЧЕСКОГО РЕГУЛИРОВАНИЯ ОБЪЕКТА НЕДВИЖИМОСТИ	ИНДИВИДУАЛЬНЫЙ ФИСКАЛЬНЫЙ КОДЕКС
---	---	--

Лист 210

Учетный участок на объект недвижимости				
Лист № 17 раздела 4.2		Всего листов раздела 4.2 542	Всего разделов 8	План листов раздела 4.2
02.05.2025 № 03/001-001/2025-1160914-01				
Кадастровый номер 78:07:0010015:3204				
1	2	3	4	5
112	90007	11:167.82	--	--
113	90006.77	11:167.31	--	--
114	90006.55	11:167.06	--	--
115	90006.34	11:166.89	--	--
116	90006.13	11:166.65	--	--
117	90006.07	11:166.37	--	0.1
118	90008.04	11:165.97	--	0.1
119	90006.92	11:165.74	--	0.1
120	90006.25	11:165.37	--	0.1
1	90018.99	11:164.82	--	--


 ФЕДЕРАЛЬНОЕ АГЕНТСТВО ТЕХНИЧЕСКОГО РЕГУЛИРОВАНИЯ И ТЕХНИЧЕСКОГО РЕГУЛИРОВАНИЯ РОССИЙСКОЙ ФЕДЕРАЦИИ (ФАСИИ)	ПЛАН ЗАДАНИЯ НА РАБОТУ ПО ПРОВЕДЕНИЮ ТЕХНИЧЕСКОГО РЕГУЛИРОВАНИЯ И ТЕХНИЧЕСКОГО РЕГУЛИРОВАНИЯ ОБЪЕКТА НЕДВИЖИМОСТИ	ИНДИВИДУАЛЬНЫЙ ФИСКАЛЬНЫЙ КОДЕКС
---	---	--

Земельный участок вид объекта недвижимости					
Лист № 36 раздела 4.2		Всего листов раздела 4.2 242	Всего разделов 6	Всего листов выдела 467	
02.06.2025г. № ИУ/01-001/2025-1160914-01		78.07.0010015.3264			
Кадастровый номер		78.07.0010015.3264			
Сводная характеристика точек границе участка (участка земельного участка)					
Учетный номер листа: 78.07.0010015.3264.20					
Система координат СК-1993					
Номер точки	Координаты, м		Описание маркерами на местности	Средняя квадратичная погрешность определения координат характеристик точек границе земельного участка, м	
	X	Y		4	5
1	96098.64	111197.90	-	-	-
2	96095.52	111195.88	-	-	-
3	96093.26	111194.91	-	-	-
4	96093.72	111194.98	-	-	-
5	96096.12	111194.01	-	-	-
6	96096.92	111194.71	-	-	-
7	96096.92	111194.85	-	-	-
8	96097.8	111195.02	-	-	-
9	96097.06	111195.22	-	-	-
10	96099	111195.44	-	-	-
11	96098.13	111195.7	-	-	-
1	96098.64	111198.06	-	-	-

Земельный участок вид объекта недвижимости					
Лист № 36 раздела 4.2		Всего листов раздела 4.2 242	Всего разделов 6	Всего листов выдела 467	
02.06.2025г. № ИУ/01-001/2025-1160914-01		78.07.0010015.3264			
Кадастровый номер		78.07.0010015.3264			
Сводная характеристика точек границе участка (участка земельного участка)					
Учетный номер листа: 78.07.0010015.3264.21					
Система координат СК-1993					
Номер точки	Координаты, м		Описание маркерами на местности	Средняя квадратичная погрешность определения координат характеристик точек границе земельного участка, м	
	X	Y		4	5
1	96137.61	111166.86	-	-	-
2	96142.4	111167.96	-	-	-
3	96142.67	111168.05	-	-	-
4	96141.67	111168.22	-	-	-
5	96141.27	111168.16	-	-	-
6	96140.54	111168.27	-	-	-
7	96140.43	111168.14	-	-	-
8	96140.02	111168.06	-	-	-
9	96139.62	111167.98	-	-	-
10	96139.23	111167.85	-	-	-
11	96138.85	111167.80	-	-	-
12	96138.48	111167.7	-	-	-
13	96138.14	111167.29	-	-	-
14	96137.8	111167.04	-	-	-
1	96137.61	111166.86	-	-	-



Земельный участок вид объекта недвижимости					
Лист № 36 раздела 4.2		Всего листов раздела 4.2 242	Всего разделов 6	Всего листов выдела 467	
02.06.2025г. № ИУ/01-001/2025-1160914-01		78.07.0010015.3264			
Кадастровый номер		78.07.0010015.3264			
Сводная характеристика точек границе участка (участка земельного участка)					
Учетный номер листа: 78.07.0010015.3264.21					
Система координат СК-1993					
Номер точки	Координаты, м		Описание маркерами на местности	Средняя квадратичная погрешность определения координат характеристик точек границе земельного участка, м	
	X	Y		4	5
1	96137.61	111166.86	-	-	-
2	96142.4	111167.96	-	-	-
3	96142.67	111168.05	-	-	-
4	96141.67	111168.22	-	-	-
5	96141.27	111168.16	-	-	-
6	96140.54	111168.27	-	-	-
7	96140.43	111168.14	-	-	-
8	96140.02	111168.06	-	-	-
9	96139.62	111167.98	-	-	-
10	96139.23	111167.85	-	-	-
11	96138.85	111167.80	-	-	-
12	96138.48	111167.7	-	-	-
13	96138.14	111167.29	-	-	-
14	96137.8	111167.04	-	-	-
1	96137.61	111166.86	-	-	-




Лист 263

Земельный участок вид объекта недвижимости				
Лист № 40 раздела 4.2		Всего листов раздела 4.2 - 242	Всего разделов - 8	Всего листов выдела - 857
02.06.2025г. № ПУ/01-001/2025-1160914-01		79.07.0010015.3264		
Кадастровый номер		79.07.0010015.3264		
Сводные о характеристиках точек границы части (частей) земельного участка				
Учетный номер части: 79.07.0010015.3264.23				
Система координат СК-1994				
Номер точки	Координаты, м		Описание маркировки на местности	Средняя квадратичная погрешность определения координат характеристик точек границы земельного участка, м
	X	Y		
1				
2	86159.85	113218.44	-	-
3	86154.88	113213.70	-	-
4	86144.40	113208.56	-	-
5	86138.67	113203.89	-	-
6	86139.21	113205.8	-	-
7	86139.63	113205.82	-	-
8	86140.04	113205.87	-	-
9	86140.44	113205.58	-	-
10	86140.84	113206.07	-	-
11	86141.31	113206.91	-	-
12	86141.67	113207.36	-	-
13	86141.82	113207.41	-	-
14	86146.22	113207.58	-	-
15	86146.8	113207.7	-	-
16	86146.9	113207.88	-	-
17	86148.78	113208.9	-	-
18	86149.16	113209.14	-	-
19	86159.85	113216.44	-	-

 <p>ДОКУМЕНТ ПОДПИСАН ИНФОРМИРОВАНЫМ ПОЛЬЗОВАТЕЛЕМ С помощью ЭЛЕКТРОННОЙ СИСТЕМЫ ПОДПИСИ Ключевое ПОДПИСАНИЕ ЭЛЕКТРОННОЕ ИНТЕРНАЦИОНАЛЬНОЕ Действительно с 11.06.2014 г. до 31.12.2024 г.</p>	ИННОВАЦИОННЫЕ ТЕХНОЛОГИИ
--	--------------------------

Лист 264

Земельный участок вид объекта недвижимости				
Лист № 41 раздела 4.2		Всего листов раздела 4.2 - 542	Всего разделов - 8	Всего листов выдела - 857
02.06.2025г. № ПУ/01-001/2025-1160914-01		79.07.0010015.3264		
Кадастровый номер		79.07.0010015.3264		
Сводные о характеристиках точек границы части (частей) земельного участка				
Учетный номер части: 79.07.0010015.3264.24				
Система координат СК-1994				
Номер точки	Координаты, м		Описание маркировки на местности	Средняя квадратичная погрешность определения координат характеристик точек границы земельного участка, м
	X	Y		
1				
2	86213.18	113218.31	-	-
3	86224.48	113219.32	-	-
4	86236.14	113219.64	-	-
5	86238.8	113225.13	-	-
6	86218.35	113241.03	-	-
7	86218.68	113234.27	-	-
8	86219.01	113234.53	-	-
9	86219.8	113234.82	-	-
10	86219.57	113235.14	-	-
11	86219.01	113235.47	-	-
12	86219.03	113235.82	-	-
13	86219.27	113236.19	-	-
14	86219.57	113236.58	-	-
15	86219.49	113236.97	-	-
16	86220.57	113237.38	-	-
17	86220.63	113237.70	-	-
18	86220.65	113238.02	-	-
19	86220.64	113238.61	-	-
20	86220.98	113239.02	-	-
21	86220.51	113239.43	-	-
22	86220.39	113239.82	-	-
23	86220.25	113240.21	-	-
24	86220.07	113240.58	-	-
25	86219.88	113240.96	-	-

 <p>ДОКУМЕНТ ПОДПИСАН ИНФОРМИРОВАНЫМ ПОЛЬЗОВАТЕЛЕМ С помощью ЭЛЕКТРОННОЙ СИСТЕМЫ ПОДПИСИ Ключевое ПОДПИСАНИЕ ЭЛЕКТРОННОЕ ИНТЕРНАЦИОНАЛЬНОЕ Действительно с 11.06.2014 г. до 31.12.2024 г.</p>	ИННОВАЦИОННЫЕ ТЕХНОЛОГИИ
--	--------------------------

Лист 245

Универсальный указатель для объектов недвижимости					
Лист № 42 раздела 4.2		Всего объектов раздела 4.2 - 242		Всего разделов - 8	
02.06.2025г № ИУ/001-001/2025-1160914-01					
Календарный номер: 78.07.0010015.3204					
1	2	3	4	5	6
17	96219.62	112241.28	-	-	-
20	96219.76	112241.6	-	-	-
27	96219.07	112241.89	-	-	-
28	96218.75	112242.16	-	-	-
29	96218.42	112242.4	-	-	-
30	96218.07	112242.82	-	-	-
33	96217.7	112242.8	-	-	-
32	96217.33	112242.96	-	-	-
33	96216.92	112243.08	-	-	-
34	96216.73	112243.16	-	-	-
25	96216.1	112243.22	-	-	-
36	96215.89	112243.24	-	-	-
37	96215.28	112243.23	-	-	-
38	96214.87	112243.18	-	-	-
39	96214.46	112243.1	-	-	-
40	96214.07	112243.06	-	-	-
41	96213.88	112242.81	-	-	-
42	96213.32	112243.66	-	-	-
43	96212.95	112242.45	-	-	-
44	96193.21	112241.68	-	-	-
45	96184.89	112240.83	-	-	-
46	96184.55	112240.50	-	-	-
47	96184.23	112240.29	-	-	-
48	96192.3	112232.8	-	-	-
49	96216.02	112243.71	-	-	-
50	96213.67	112247.89	-	-	-
51	96213.03	112248	-	-	-
52	96210.84	112242.46	-	-	-
53	96211.09	112242.73	-	-	-

 МИНИСТЕРСТВО ПРИРОДНЫХ РЕСУРСОВ И ЭКОЛОГИИ РЕСПУБЛИКИ БЕЛАРУСЬ Национальный центр по вопросам регистрации недвижимости (Сотрудник - И.В. ДИКАЯ от 01.06.2025)	ИНДИВИДУАЛЬНЫЙ ФАЙЛ
---	---------------------

Лист 246

Универсальный указатель для объектов недвижимости					
Лист № 43 раздела 4.2		Всего объектов раздела 4.2 - 542		Всего разделов - 8	
02.06.2025г № ИУ/001-001/2025-1160914-01					
Календарный номер: 78.07.0010015.3204					
1	2	3	4	5	6
34	96228.72	112254.82	-	-	-
35	96228.08	112259.04	-	-	-
36	96228.22	112259.27	-	-	-
37	96228.41	112259.48	-	-	-
38	96228.59	112259.7	-	-	-
39	96229.78	112259.98	-	-	-
60	96229.06	112260.26	-	-	-
61	96216.69	112260.41	-	-	-
62	96216.21	112260.77	-	-	-
63	96216.33	112261.08	-	-	-
64	96216.42	112261.4	-	-	-
65	96216.52	112261.76	-	-	-
66	96212.27	112266.17	-	-	-
67	96222.62	112270.4	-	-	-
68	96218.32	112252.7	-	-	-
69	96185.28	112270.92	-	-	-
70	96185	112271.72	-	-	-
71	96183.18	112278.82	-	-	-
72	96183.34	112278.3	-	-	-
73	96183.55	112277.8	-	-	-
74	96209.25	112181.40	-	-	-
75	96212.16	112180.89	-	-	-
76	96212.34	112180.15	-	-	-
77	96212.53	112180.61	-	-	-
78	96212.76	112180.7	-	-	-
79	96213	112180.40	-	-	-
8	96211.18	112180.42	-	-	-

 МИНИСТЕРСТВО ПРИРОДНЫХ РЕСУРСОВ И ЭКОЛОГИИ РЕСПУБЛИКИ БЕЛАРУСЬ Национальный центр по вопросам регистрации недвижимости (Сотрудник - И.В. ДИКАЯ от 01.06.2025)	ИНДИВИДУАЛЬНЫЙ ФАЙЛ
---	---------------------


Лист 287

Земельный участок вид объекта недвижимости					
Лист № 44 раздела 4.2		Всего земельных участков 4.2. 242		Всего разделов 8	
02.06.2025г. № ИУ/01-001/2025-1160934-01		78.07.0010015.3204		Всего листов выписки: 857	
Кадастровый номер:		78.07.0010015.3204			
Сведения о характеристике земельной группы земель (участков) земельного участка Учетный номер листа: 78.07.0010015.3204.24					
Система координат: СК-1993					
Номер точки	Координаты, м		Отношение маркшейтерских знаков	Средняя квадратичная погрешность определения координат характерных точек границ земельного участка, м	
	X	Y		A	B
1	96252.0	112212.40	-	-	-
2	96252.77	112206.66	-	-	-
3	96257.34	112213.76	-	-	-
4	96257.03	112212.04	-	-	-
5	96256.7	112212.28	-	-	-
6	96256.37	112212.7	-	-	-
7	96255.03	112213.68	-	-	-
8	96255.39	112214.88	-	-	-
9	96255.2	112212.96	-	-	-
10	96254.8	112214.05	*	*	-
11	96254.88	112214.41	-	-	-
12	96253.97	112214.13	-	-	-
13	96253.56	112213.12	-	-	-
14	96253.15	112214.07	-	-	-
15	96252.74	112213.66	-	-	-
16	96252.33	112214.88	-	-	-
17	96251.96	112214.73	-	-	-
18	96251.59	112212.56	-	-	-
19	96251.23	112212.33	-	-	-
20	96250.89	112212.11	-	-	-
21	96250.77	112211.85	*	*	-
22	96250.24	112211.36	*	*	-
23	96250	112211.28	-	-	-
24	96249.74	112210.92	-	-	-

 ДОКУМЕНТ ПОДЛИННО КОПИИ НЕ ПРИНИМАЮТСЯ Сведения об объекте недвижимости Выдан: ФЕДЕРАЛЬНОМУ АГЕНТСТВУ НЕДВИЖИМОСТИ ИТЕРАРИОМЪ СЪЕДИНЕННЫХ ШТАТОВ (Датирован: 01.06.2025 г., 16:02:07)	Печать государственной кадастровой палаты Печать филиала
---	---

Лист 288

Земельный участок вид объекта недвижимости					
Лист № 47 раздела 4.2		Всего земельных участков 4.2. 542		Всего разделов 8	
02.06.2025г. № ИУ/01-001/2025-1160934-01		78.07.0010015.3204		Всего листов выписки: 857	
Кадастровый номер:		78.07.0010015.3204			
1	2	3	4	5	
				A	B
25	96249.54	112210.97	-	-	-
26	96249.36	112210.2	-	-	-
27	96249.2	112209.81	-	-	-
28	96249.18	112209.42	-	-	-
29	96248.98	112209.02	-	-	-
30	96248.93	112208.61	-	-	-
31	96248.91	112208.19	-	-	-
32	96248.92	112207.78	-	-	-
33	96248.97	112207.37	-	-	-
34	96249.07	112206.97	-	-	-
35	96249.16	112206.57	-	-	-
36	96249.21	112206.18	-	-	-
37	96249.48	112205.81	-	-	-
38	96249.69	112205.42	-	-	-
39	96249.93	112205.03	*	*	-
40	96250.18	112204.70	-	-	-
41	96250.48	112204.3	-	-	-
1	96282.0	112202.89	-	-	-

 ДОКУМЕНТ ПОДЛИННО КОПИИ НЕ ПРИНИМАЮТСЯ Сведения об объекте недвижимости Выдан: ФЕДЕРАЛЬНОМУ АГЕНТСТВУ НЕДВИЖИМОСТИ ИТЕРАРИОМЪ СЪЕДИНЕННЫХ ШТАТОВ (Датирован: 01.06.2025 г., 16:02:07)	Печать государственной кадастровой палаты Печать филиала
---	---


Лист 249

Земельный участок вид объекта недвижимости				
Лист № 46 раздела 4.2		Всего листов раздела 4.2 242	Всего разделов 8	Всего листов выдела 867
02.06.2024г. № ИУ/01-001/2025-1160934-01		78.07.0010015.3264		
Кадастровый номер		78.07.0010015.3264		
Сводные характеристики точек границ части (частей) земельного участка				
Учетный номер части 78.07.0010015.3264.25				
Система координат СК-1993				
Номер точки	Координаты, м		Описание маркерами на местности	Средняя квадратичная погрешность определения координат характеристик точек границ земельного участка, м
	X	Y		
1	2	3	4	5
1	90000.44	111187.57	-	-
2	90077.39	111188.1	-	-
3	90077.09	111187.87	-	-
4	90000.46	111188.91	-	-
5	90000.23	111188.42	-	-
6	90001.22	111190.9	-	-
7	90056.41	111191.76	-	-
8	90063.8	111186.47	-	-
9	90025.7	111189.1	-	-
10	90001.95	111186.25	▲	▲
11	90077.45	111185.87	-	-
12	90077.8	111183.81	-	-
13	90078.11	111185.77	-	-
14	90000.44	111187.57	-	-

 <p>ФЕДЕРАЛЬНОЕ АГЕНТСТВО ТЕХНИЧЕСКОГО РЕГУЛИРОВАНИЯ И МЕТРОЛОГИИ</p>	<p>ДЕПАРТАМЕНТ ТЕХНИЧЕСКОГО РЕГУЛИРОВАНИЯ И МЕТРОЛОГИИ</p> <p>Уполномоченный орган исполнительной власти Федерального агентства технического регулирования и метрологии</p> <p>Департамент «11.01» м. п. 11.01.01</p>	<p>ИННОВАЦИОННЫЕ ТЕХНОЛОГИИ</p>
ПОДПИСЬ ЗАКЛЮЧИТЕЛЯ ЗАЯВЛЕНИЯ		ПОДПИСЬ, ПОДПЕЧАТ

Лист 250

Земельный участок вид объекта недвижимости				
Лист № 07 раздела 4.2		Всего листов раздела 4.2 542	Всего разделов 8	Всего листов выдела 867
02.06.2024г. № ИУ/01-001/2025-1160934-01		78.07.0010015.3264		
Кадастровый номер		78.07.0010015.3264		
Сводные характеристики точек границ части (частей) земельного участка				
Учетный номер части 78.07.0010015.3264.26				
Система координат СК-1993				
Номер точки	Координаты, м		Описание маркерами на местности	Средняя квадратичная погрешность определения координат характеристик точек границ земельного участка, м
	X	Y		
1	2	3	4	5
1	90022.38	111201.41	-	-
2	90022.66	111201.68	-	-
3	90044.67	111207.84	-	-
4	90066.43	111208.11	-	-
5	90062.02	111210.72	-	-
6	90057.52	111212.26	-	-
7	90013.51	111213.73	-	-
8	90017.65	111214.22	-	-
9	90081.99	111215.02	-	-
10	90088.36	111215.52	▲	▲
11	90086.03	111216.36	-	-
12	90082.88	111217.91	-	-
13	90077.82	111219.82	-	-
14	90056.18	111221.49	-	-
15	90046.37	111223.91	-	-
16	90049.44	111224.76	-	-
17	90048.57	111224.68	-	-
18	90047.71	111224.66	-	-
19	90047.08	111224.68	-	-
20	90046.21	111241.23	-	-
21	90045.07	111241.38	-	-
22	90044.88	111241.47	-	-
23	90043.81	111241.01	-	-
24	90042.67	111241.49	-	-

 <p>ФЕДЕРАЛЬНОЕ АГЕНТСТВО ТЕХНИЧЕСКОГО РЕГУЛИРОВАНИЯ И МЕТРОЛОГИИ</p>	<p>ДЕПАРТАМЕНТ ТЕХНИЧЕСКОГО РЕГУЛИРОВАНИЯ И МЕТРОЛОГИИ</p> <p>Уполномоченный орган исполнительной власти Федерального агентства технического регулирования и метрологии</p> <p>Департамент «11.01» м. п. 11.01.01</p>	<p>ИННОВАЦИОННЫЕ ТЕХНОЛОГИИ</p>
ПОДПИСЬ ЗАКЛЮЧИТЕЛЯ ЗАЯВЛЕНИЯ		ПОДПИСЬ, ПОДПЕЧАТ


Лист 271

Универсальный учётчик наим. объекта недвижимости				
Лист № 44 раздела 4.2		Всего заявок раздела 4.2 - 242	Всего разделов: 8	Платёж за листы выписки: 857
02.05.2025г № ИУ001-001/2025-1160914-01		Календарный номер: 78.07.0010015.3261		
1	2	3	4	5
17	95942.56	112247.88	-	-
20	95942.09	112246.46	-	-
27	95942.47	112248.95	-	-
28	95942.49	112249.49	-	-
29	95942.54	112249.92	-	-
30	95942.62	112250.33	-	-
33	95942.77	112250.74	-	-
32	95942.88	112251.14	-	-
33	95943.06	112251.52	-	-
34	95943.21	112251.78	-	-
35	95943.40	112252	-	-
36	95943.17	112251.6	-	-
37	95943.23	112252.24	-	-
38	95943.36	112252.71	-	-
39	95943.52	112253.61	*	*
40	95943.78	112253.66	-	-
41	95943.24	112253.78	-	-
42	95943.53	112253.03	-	-
43	95943.67	112253.26	-	-
44	95943.47	112252.38	-	-
45	95943.12	112252.58	-	-
46	95943.76	112253.79	-	-
47	95943.44	112253	-	-
48	95943.11	112253.21	-	-
49	95943.77	112253.44	-	-
50	95943.44	112253.67	*	*
51	95946.4	112254.2	*	*
52	95947.13	112255.02	-	-
53	95946.47	112255.47	-	-

ИПРЕДПРИЯТИЕ ЗАКОННОСТИ	 ДОКУМЕНТ ПОДЛИННОСТИ КОПИИ КОПИИ КОПИИ КОПИИ КОПИИ Копия: ФУБЛАБ/ОБ/ОТДЕЛ/ТОУ/УПРАВЛЕНИЕ/И ИДЕНТИФИКАЦИОННО-РЕГИСТРАЦИОННО-И ДОКУМЕНТОВ - 01.08.2025 г. 10:30:00	ИДЕНТИФИКАЦИОННО-РЕГИСТРАЦИОННО-И ДОКУМЕНТОВ
-------------------------	---	--

Лист 272

Универсальный учётчик наим. объекта недвижимости				
Лист № 09 раздела 4.2		Всего заявок раздела 4.2 - 542	Всего разделов: 8	Платёж за листы выписки: 857
02.05.2025г № ИУ001-001/2025-1160914-01		Календарный номер: 78.07.0010015.3261		
1	2	3	4	5
54	95946.2	112255.68	-	-
55	95945.9	112255.76	-	-
56	95945.79	112255.68	*	*
57	95945.78	112255.86	-	-
58	95944.86	112255.87	-	-
59	95944.64	112255.82	-	-
60	95944.54	112255.72	*	*
61	95944.05	112255.48	-	-
62	95946.7	112255.44	-	-
63	95944.91	112255.68	-	-
64	95944.42	112255.21	-	-
65	95944.03	112252.76	-	-
66	95946.77	112252	-	-
67	95946.55	112251.42	-	-
68	95946.39	112250.83	*	*
69	95946.22	112249.71	-	-
70	95946.22	112249.23	-	-
71	95946.22	112247.52	-	-
72	95946.45	112246.84	-	-
73	95946.68	112246.18	-	-
74	95942.13	112244.33	-	-
75	95943.17	112241.6	-	-
76	95944.27	112240.07	-	-
77	95943.19	112238.44	-	-
78	95945.97	112237.26	-	-
79	95946.08	112236.15	*	*
80	95943.57	112234.19	-	-
81	95944.08	112233.55	-	-
82	95946.88	112217.49	-	-

ИПРЕДПРИЯТИЕ ЗАКОННОСТИ	 ДОКУМЕНТ ПОДЛИННОСТИ КОПИИ КОПИИ КОПИИ КОПИИ КОПИИ Копия: ФУБЛАБ/ОБ/ОТДЕЛ/ТОУ/УПРАВЛЕНИЕ/И ИДЕНТИФИКАЦИОННО-РЕГИСТРАЦИОННО-И ДОКУМЕНТОВ - 01.08.2025 г. 10:30:00	ИДЕНТИФИКАЦИОННО-РЕГИСТРАЦИОННО-И ДОКУМЕНТОВ
-------------------------	---	--

Земельный участок вид объекта недвижимости				Лист 2/3	
Лист № 50 раздела 4.2		Всего земель участка 4.2. 242		Всего разделов 8	
02.05.2025г. № ПУ001-001/2025-1160914-01				78.07.0010015.3204	
Кадастровый номер				78.07.0010015.3204	
1	2	3	4	5	
03	95982.09	112213.87	-	-	
04	95982.06	112214.18	-	-	
07	95986.9	112211.29	-	-	
08	95991.24	112212.76	-	-	
07	95917.53	112211.03	-	-	
08	95911.41	112211.45	-	-	
08	95977.19	112206.90	-	-	
00	95981.83	112206.45	-	-	
03	94999.21	112209.81	-	-	
02	90893.72	112207.39	-	-	
1	96922.36	112201.41	-	-	

Земельный участок вид объекта недвижимости		Лист 2/3		
Лист № 51 раздела 4.2		Всего земель участка 4.2. 542		
02.05.2025г. № ПУ001-001/2025-1160914-01		78.07.0010015.3204		
Кадастровый номер		78.07.0010015.3204		
Системно-картграфический план границе части (частей) земельного участка		Учетный номер части 78.07.0010015.3204.27		
Система координат СК-1995		Система координат СК-1995		
Номер точки	Высотными м. X	Y	Описание широты и азимута	Средняя квадратичная погрешность определения координат контрольных точек границ земельного участка, м
1	2	3	4	5
1	96263.08	112287.8	-	-
2	96266.85	112278.82	-	-
3	96298.83	112278.82	-	-
4	96261.03	112278.94	-	-
5	96261.24	112278.92	-	-
6	96261.04	112278.56	-	-
7	96261.95	112278.7	-	-
8	96262.23	112278.92	-	-
9	96262.92	112279.19	-	-
10	96263.33	112281.49	-	-
1	96263.08	112287.8	-	-

Земельный участок вид объекта недвижимости		Лист 2/3		
Лист № 51 раздела 4.2		Всего земель участка 4.2. 542		
02.05.2025г. № ПУ001-001/2025-1160914-01		78.07.0010015.3204		
Кадастровый номер		78.07.0010015.3204		
Системно-картграфический план границе части (частей) земельного участка		Учетный номер части 78.07.0010015.3204.27		
Система координат СК-1995		Система координат СК-1995		
Номер точки	Высотными м. X	Y	Описание широты и азимута	Средняя квадратичная погрешность определения координат контрольных точек границ земельного участка, м
1	2	3	4	5
1	96263.08	112287.8	-	-
2	96266.85	112278.82	-	-
3	96298.83	112278.82	-	-
4	96261.03	112278.94	-	-
5	96261.24	112278.92	-	-
6	96261.04	112278.56	-	-
7	96261.95	112278.7	-	-
8	96262.23	112278.92	-	-
9	96262.92	112279.19	-	-
10	96263.33	112281.49	-	-
1	96263.08	112287.8	-	-


Лист 275

Земельный участок вид объекта недвижимости					
Лист № 52 раздела 4.2		Всего земельных участков 4.2. 242		Всего разделов 8	
02.06.2025г № ИУ/001-001/2025-1160914-01		79.07.0010015.3264		79.07.0010015.3264-28	
Кадастровый номер		79.07.0010015.3264			
Сводный каталог кадастровых номеров границей частей (частей) земельного участка					
Учетный номер части: 79.07.0010015.3264-28					
Система координат СК-1993					
Номер части	Координаты, м		Описание записей на местности	Средняя квадратичная погрешность определения координат характеристик точек границей земельного участка, м	
	X	Y		4	5
1	86100.06	113404	-	-	-
2	86100.07	113403.83	-	-	-
3	86100.11	113403.63	-	-	-
4	86100.18	113403.42	-	-	-
5	86100.09	113403.21	-	-	-
6	86100.02	113403.05	-	-	-
7	86199.97	113402.8	-	-	-
8	86199.93	113402.64	-	-	-
9	86199.63	113402.34	-	-	-
10	86166.64	113401.06	*	*	*
11	86166.11	113401.01	-	-	-
12	86143.04	113400.80	-	-	-
13	86143.62	113400.77	-	-	-
14	86144.08	113399.65	-	-	-
15	86122.81	113398.32	-	-	-
16	86118.82	113398.66	-	-	-
17	86118.56	113398.01	-	-	-
18	86117.9	113398.96	-	-	-
19	86117.46	113399.31	-	-	-
20	86117.02	113399.66	-	-	-
21	86116.6	113399.51	-	-	-
22	86116.2	113399.26	-	-	-
23	86115.83	113399.01	-	-	-
24	86115.46	113398.71	-	-	-

 ФЕДЕРАЛЬНОЕ АГЕНТСТВО ТЕХНИЧЕСКОГО РЕГУЛИРОВАНИЯ И МЕТРОЛОГИИ Федеральное агентство технического регулирования и метрологии Должность: _____ Подпись: _____	ИНДИВИДУАЛЬНЫЕ ФИЛИАЛЫ
---	------------------------

Лист 276

Земельный участок вид объекта недвижимости					
Лист № 53 раздела 4.2		Всего земельных участков 4.2. 242		Всего разделов 8	
02.06.2025г № ИУ/001-001/2025-1160914-01		79.07.0010015.3264		79.07.0010015.3264-28	
Кадастровый номер		79.07.0010015.3264			
1	2	3	4	5	
				4	5
25	86115.13	113398.41	-	-	-
26	86114.82	113398.09	-	-	-
27	86113.92	113397.95	-	-	-
28	86106.6	113398.26	-	-	-
29	86203.94	113384.76	-	-	-
30	86209.71	113383.47	-	-	-
31	86283.97	113380.26	-	-	-
32	86283.14	113347.11	-	-	-
33	86278.87	113341.36	-	-	-
34	86276.4	113340.27	-	-	-
35	86267.96	113319.69	-	-	-
36	86267.88	113318.74	-	-	-
37	86267.74	113317.94	-	-	-
38	86269.96	113313.6	-	-	-
39	86270.62	113312.68	*	*	*
40	86270.74	113312.56	-	-	-
41	86270.53	113311.88	-	-	-
42	86270.67	113311.657	-	-	-
43	86271.02	113311.4.39	-	-	-
44	86271.12	113311.4.63	-	-	-
45	86271.19	113311.5.41	-	-	-
46	86271.19	113311.5.66	-	-	-
47	86271.12	113311.9.9	-	-	-
48	86270.96	113311.6.23	-	-	-
49	86270.85	113311.4.7	-	-	-
50	86270.68	113311.6.69	-	-	-
51	86270.4	113311.6.39	-	-	-
52	86270.14	113311.7.01	-	-	-
53	86270.03	113311.7.41	-	-	-

 ФЕДЕРАЛЬНОЕ АГЕНТСТВО ТЕХНИЧЕСКОГО РЕГУЛИРОВАНИЯ И МЕТРОЛОГИИ Федеральное агентство технического регулирования и метрологии Должность: _____ Подпись: _____	ИНДИВИДУАЛЬНЫЕ ФИЛИАЛЫ
---	------------------------


Лист 277

Учебный участок на объект недвижимости				
Лист № 84 раздела 4.2		Всего земель участка 4.2. 242	Всего разделов 8	Площадь участка: 857
02.05.2025г № ИУ001-001/2025-1160934-01		Кадастровый номер: 78:07:003015:3261		
1	2	3	4	5
54	96280.8	113346.51	-	-
55	96289.88	112390.2	-	-
56	96299.73	113170.4	-	-
57	96308.7	113565.87	-	-
58	96316.51	113482.87	-	-
59	96322.04	113306.63	-	-
60	96328.52	113392.46	-	-
61	96329.0	113390.54	-	-
62	96327.33	113384.33	-	-
63	96323.07	113381.40	-	-
64	96326.17	113388.51	-	-
65	96323.17	113381.40	-	-
66	96322.28	113379.77	-	-
67	96328.06	113389.08	-	-
68	96322.2	113349.85	-	-
69	96323.84	113348.65	-	-
70	96321.4	113347.93	-	-
71	96320.95	113346.45	-	-
72	96326.22	113347.43	-	-
73	96318.5	113344.46	-	-
74	96318.89	113341.76	-	-
75	96317.81	113342.74	-	-
76	96316.86	113341.99	-	-
77	96313.83	113341.34	-	-
78	96314.78	113340.77	-	-
79	96313.67	113340.31	-	-
80	96312.91	113340.06	-	-
81	96311.48	113339.83	-	-
82	96297.01	113340.70	-	-

Итого за выделенные земельные участки	 ДОКУМЕНТ ПОДЛИННОСТИ КОПИЯ КОПИИ КОПИИ КОПИИ Сделанная в соответствии с требованиями законодательства Республики Беларусь Дата выдачи: 01.08.2025 г. № 02/05	Итого земельный фонд
---------------------------------------	--	----------------------

Лист 278

Учебный участок на объект недвижимости				
Лист № 85 раздела 4.2		Всего земель участка 4.2. 542	Всего разделов 8	Площадь участка: 857
02.05.2025г № ИУ001-001/2025-1160934-01		Кадастровый номер: 78:07:003015:3261		
1	2	3	4	5
83	96281.92	113341.8	-	-
84	96291.91	112342.12	-	-
85	96291.81	113342.3	-	-
86	96291.81	113341.82	-	-
87	96291.84	113341.09	-	-
88	96291.02	113341.27	-	-
89	96288.76	113341.81	-	-
90	96288.31	113341.92	-	-
91	96288	113341.88	-	-
92	96288.7	113341.77	-	-
93	96288.44	113341.58	-	-
94	96288.23	113341.33	-	-
95	96288.12	113341.12	-	-
96	96288.2	113338.4	-	-
97	96282.17	113329.84	-	-
98	96275.6	113311.3	-	-
99	96272.8	113310.89	-	-
100	96274.08	113309.21	-	-
101	96274.63	113309.33	-	-
102	96274.86	113309.43	-	-
103	96273.07	113308.87	-	-
104	96275.23	113308.76	-	-
105	96284.1	113328.95	-	-
106	96284.13	113328.82	-	-
107	96289.53	113341.02	-	-
108	96288.53	113340.39	-	-
109	96289.62	113340.06	-	-
110	96288.81	113339.77	-	-
111	96290.07	113340.44	-	-

Итого за выделенные земельные участки	 ДОКУМЕНТ ПОДЛИННОСТИ КОПИЯ КОПИИ КОПИИ КОПИИ Сделанная в соответствии с требованиями законодательства Республики Беларусь Дата выдачи: 01.08.2025 г. № 02/05	Итого земельный фонд
---------------------------------------	--	----------------------


Лист 279

Учебный участок на объект недвижимости					
Лист № 42		Всего листов раздела 4.2 - 242		Всего разделов - 8	План листов выноса - 857
02.05.2025 № ЮС001-001/2025-1160914-01					
Характерный номер		78.07.0010015.3204			
1	2	3	4	5	
112	96296.68	113344.48	-	-	
113	96299.01	113329.3	-	-	
114	96297.73	113338.66	-	-	
115	96311.45	113337.69	-	-	
116	96311.74	113337.71	-	-	
117	96313	113344	-	-	
118	96313.57	113338.11	-	-	
119	96317.46	113348.77	-	-	
120	96318.86	113348.66	-	-	
121	96321.37	113339.42	-	-	
122	96327.85	113337.96	-	-	
123	96327.89	113337.96	-	-	
124	96361.18	113348.97	-	-	
125	96356.67	113339.41	-	-	
126	96356.72	113348.84	*	*	
127	96377.05	113348.20	-	-	
128	96377.66	113348.27	-	-	
129	96377.79	113338.1	-	-	
130	96378.19	113348.30	-	-	
131	96378.9	113338.8	-	-	
132	96381.88	113348.69	-	-	
133	96399.1	113338.87	-	-	
134	96362.24	113342.19	-	-	
135	96369.18	113337.87	-	-	
136	96378.31	113327.81	-	-	
137	96382.04	113315.36	*	*	
138	96386.04	113314.74	*	*	
139	96391.78	113308.89	-	-	
140	96394.89	113308.58	-	-	

 Министерство образования Республики Беларусь Учреждение образования «ИП «Институт качества образования» Национальный институт стандартизации и сертификации в строительстве (НПСТ)	ИНДИВИДУАЛЬНЫЙ ФУНКЦИОНАЛ
--	---------------------------

Лист 280

Учебный участок на объект недвижимости					
Лист № 57 раздела 4.2		Всего листов раздела 4.2 - 545		Всего разделов - 8	План листов выноса - 857
02.05.2025 № ЮС001-001/2025-1160914-01					
Характерный номер		78.07.0010015.3204			
1	2	3	4	5	
141	96395.11	113306.47	-	-	
142	96397.08	113305.8	-	-	
143	96398.14	113307.7	-	-	
144	96396.11	113308.42	-	-	
145	96487.78	113318.23	-	-	
146	96383.75	113320.66	-	-	
147	96378.14	113329.1	-	-	
148	96378.04	113326.21	-	-	
149	96376.69	113337.1	-	-	
150	96367.69	113342.82	-	-	
151	96367.52	113341.96	-	-	
152	96361.43	113341.13	-	-	
153	96358.04	113341.73	-	-	
154	96348.08	113381.28	-	-	
155	96350.33	113378.49	*	*	
156	96346.81	113378.26	*	*	
157	96331	113378.69	-	-	
158	96351.42	113377.9	-	-	
159	96351.65	113377.9	-	-	
160	96342.29	113377.71	-	-	
161	96352.71	113377.75	-	-	
162	96353.18	113377.79	-	-	
163	96353.61	113377.81	-	-	
164	96354.03	113378.61	-	-	
165	96353.41	113378.23	-	-	
166	96354.8	113379.46	*	*	
167	96355.14	113379.57	*	*	
168	96355.14	113379.57	*	*	
169	96355.7	113379.45	-	-	

 Министерство образования Республики Беларусь Учреждение образования «ИП «Институт качества образования» Национальный институт стандартизации и сертификации в строительстве (НПСТ)	ИНДИВИДУАЛЬНЫЙ ФУНКЦИОНАЛ
--	---------------------------


Лист 281

Универсальный учётчик наименование учреждения				
Лист № 50 раздела 4.2		Всего заявок раздела 4.2 - 242	Всего разделов 5	Положение выигрывает: 857
02.05.2025г № ИУ001-001/2025-1160914-01		Халхский номер: 78.07.0010015.3204		
1	2	3	4	5
170	86355.82	113379.89	-	-
171	86362.38	112291.49	-	-
172	86367.56	112596.02	-	-
173	86368.37	113401.02	-	-
174	86369.76	113401.77	-	-
175	86369.81	113401.2	-	-
176	86369.66	113400.9	-	-
177	86369.18	113410.13	-	-
178	86369.93	113413.06	-	-
179	86369.71	113413.02	-	-
180	86371.89	113417.07	-	-
181	86369.11	113418.44	-	0.1
182	86367.06	113414.39	-	-
183	86366.92	113414.09	-	-
184	86366.26	113414.47	-	-
185	86366.21	113414.23	-	-
186	86366.21	113410.99	-	-
187	86366.27	113410.74	-	-
188	86366.34	113410.51	-	-
189	86366.81	113410.83	-	-
190	86366.81	113409.48	-	-
191	86366.63	113408.25	-	0.1
192	86364.22	113406.04	-	0.1
1	86366.66	113404	-	-
1	86343.7	113380.99	-	-
2	86344.12	113386.21	-	-
3	86351.6	113380.22	-	-
4	86351.83	113380.08	-	-
5	86352.24	113379.96	-	-

 ДОКУМЕНТ ПОДЛИННО КОПИИ НЕ ПРИНИМАЮТСЯ Подпись: _____ Место: _____ Дата: _____	ИНДИВИДУАЛЬНЫЙ ФИЛИАЛ
Итого выигрывает заявок:	Итого заявок:

Лист 282

Универсальный учётчик наименование учреждения				
Лист № 50 раздела 4.2		Всего заявок раздела 4.2 - 242	Всего разделов 5	Положение выигрывает: 857
02.05.2025г № ИУ001-001/2025-1160914-01		Халхский номер: 78.07.0010015.3204		
1	2	3	4	5
6	86352.66	113379.89	-	-
7	86353.07	112290.02	-	-
8	86353.47	112596.21	-	-
9	86353.76	113380.46	-	-
10	86353	113380.83	-	-
11	86366.47	113395.37	-	-
12	86361.54	113397.14	-	-
13	86362.4	113398.47	-	-
14	86362.21	113398.39	-	-
15	86361.89	113398.65	-	-
16	86361.65	113398.71	-	-
17	86359.78	113399.03	-	-
18	86378.32	113398.65	-	-
19	86354.03	113390.3	-	-
20	86352.89	113396.23	-	-
21	86351.63	113396.10	-	-
22	86393.8	113398.2	-	-
23	86348.57	113394.5	-	-
24	86347.85	113394.11	-	-
25	86347.27	113393.62	-	-
26	86346.74	113393.07	-	-
27	86366.56	113392.49	-	-
28	86345.82	113391.87	-	-
29	86345.44	113391.22	-	-
30	86345.11	113390.55	-	-
31	86344.83	113389.83	-	-
32	86344.62	113389.1	-	-
33	86344.34	113388.34	-	-
34	86344.17	113387.97	-	-

 ДОКУМЕНТ ПОДЛИННО КОПИИ НЕ ПРИНИМАЮТСЯ Подпись: _____ Место: _____ Дата: _____	ИНДИВИДУАЛЬНЫЙ ФИЛИАЛ
Итого выигрывает заявок:	Итого заявок:


Лист 283

Универсальный учётчик наим. объекта недвижимости				
Лист № 00 раздел 4.2		Всего заявок раздела 4.2, 542	Всего разделов 0	Всего заявок выиграно: 457
02.05.2025г № ИУ001-001/2025-1160934-01		Халхтуринский номер: 79.07.0010015.3261		
1	2	3	4	5
15	96344.26	113583.97	-	-
1	96346.7	112986.99	-	-
1	96338.04	112990.45	-	-
2	96346.06	113589.26	-	-
3	96341.97	113583.01	-	-
4	96342.67	113589.55	-	-
5	96342.0	113390.40	-	-
6	96343.21	113390.20	-	-
7	96343.0	113392.12	-	-
8	96341.12	113392.92	-	-
9	96344.07	113393.4	-	-
10	96338.82	113590.93	-	-
1	96338.04	113590.47	-	-
1	96330.28	113395.2	-	-
2	96334.12	113393.30	*	*
1	96336.02	113391.86	-	-
4	96337.09	113393.01	-	-
5	96337.22	113392.26	-	-
6	96337.4	113392.46	-	-
7	96337.63	113392.6	-	-
8	96338.0	113392.82	-	-
9	96337.19	113396.82	-	-
10	96335.44	113398.9	-	-
11	96337.91	113398.91	-	-
12	96337.97	113398.82	-	-
13	96337.94	113398.34	-	-
14	96336.99	113400.04	-	-
15	96338.98	113590.11	-	-
16	96345.11	113597.27	-	-

Итого выигравшие заявки:	 УЧИТЕЛИ РАЙОНА ИИ ОБЩЕОБРАЗОВАТЕЛЬНОМУ Училищу: УЧИТЕЛИ РАЙОНА ИИ УЧИТЕЛЯ: ФЕДЕРАЛЬНОГО ГОСУДАРСТВЕННОГО УНИВЕРСИТЕТА «САХАЛИН» (Сайт: www.iss.gov.ru)	ИНДИВИДУАЛЬНЫЕ ФИЗИЧЕСКИЕ
--------------------------	---	---------------------------

Лист 284

Универсальный учётчик наим. объекта недвижимости				
Лист № 01 раздел 4.2		Всего заявок раздела 4.2, 542	Всего разделов 0	Всего заявок выиграно: 457
02.05.2025г № ИУ001-001/2025-1160934-01		Халхтуринский номер: 79.07.0010015.3261		
1	2	3	4	5
17	96344.92	113397.16	-	-
18	96344.00	113395.1	-	-
1	96330.28	113395.2	-	-
1	96332.07	113380.7	-	-
2	96338.04	113380.65	-	-
3	96331.93	113380.45	-	-
4	96327.91	113380.96	-	-
5	96344.1	113341.97	-	-
6	96336.71	113341.4	-	-
7	96327.13	113341.24	-	-
8	96327.56	113341.24	-	-
9	96327.92	113341.40	-	-
10	96361.23	113341.01	-	-
11	96329.21	113363.9	-	-
12	96342.74	113394.76	*	*
13	96342.13	113385.00	-	-
14	96340.23	113387.34	-	-
15	96327.98	113388.4	-	-
16	96338.06	113380.85	-	-
17	96334.13	113376.14	-	-
18	96330.95	113369.44	-	-
19	96328.1	113349.26	-	-
20	96327.74	113348.04	-	-
21	96323.24	113346.99	-	-
22	96322.62	113345.71	-	-
23	96321.9	113344.34	-	-
24	96321.07	113343.23	-	-
25	96320.13	113342.19	-	-
26	96319.19	113341.25	-	-

Итого выигравшие заявки:	 УЧИТЕЛИ РАЙОНА ИИ ОБЩЕОБРАЗОВАТЕЛЬНОМУ Училищу: УЧИТЕЛИ РАЙОНА ИИ УЧИТЕЛЯ: ФЕДЕРАЛЬНОГО ГОСУДАРСТВЕННОГО УНИВЕРСИТЕТА «САХАЛИН» (Сайт: www.iss.gov.ru)	ИНДИВИДУАЛЬНЫЕ ФИЗИЧЕСКИЕ
--------------------------	---	---------------------------


Лист 285

Земельный участок вид объекта недвижимости					
Лист № 62 раздела 4.2		Всего земельный участок 4.2. 542		Всего разделов 8	Площадь участка, кв. м 857
02.05.2025г № ИУ001-001/2025-1160914-01					
Кадастровый номер 78.07.0010015.3204					
1	2	3	4	5	
1	06318.45	113190.7	-	-	
2	06303.19	113091.85	-	-	
3	06303.47	113081.00	-	-	
4	06303.59	113080.91	-	-	
5	06303.71	113080.74	-	-	
6	06303.84	113080.12	-	-	
7	06303.18	113080.33	-	-	

 ДОКУМЕНТ ПОДЛИННОСТИ КОПИИ Сведения об объекте недвижимости Видовая характеристика объектов недвижимости Вид объекта недвижимости Дата выдачи: 01.08.2025 г. № 02/05	ИННОВАЦИОННЫЕ ТЕХНОЛОГИИ
--	--------------------------

Лист 286

Земельный участок вид объекта недвижимости					
Лист № 63 раздела 4.2		Всего земельный участок 4.2. 542		Всего разделов 8	Площадь участка, кв. м 857
02.05.2025г № ИУ001-001/2025-1160914-01					
Кадастровый номер 78.07.0010015.3204					
Сводный кадастровый план границ частей земельного участка					
Учетный номер части: 78.07.0010015.3204.28					
Система координат СК-1995					
Номер точки	Высотными м.		Описание выделенные по площади	Средняя квадратичная погрешность определения координат кадастровых точек границ земельного участка, м.	
	X	Y			
1	2	3	4	5	
1	06181.43	113231.40	-	-	
2	06181.12	113224.48	-	-	
3	06186.91	113224.85	-	-	
4	06188.17	113223.01	-	-	
5	06179.81	113223.02	-	-	
6	06179.5	113224.91	-	-	
7	06158.77	113211.76	-	-	
8	06147.2	113200.43	-	-	
9	06122.89	113198.37	-	-	
10	06107.02	113194.22	*	*	
11	06101.73	113192.95	-	-	
12	06094.71	113191.76	-	-	
13	06093.45	113185.3	-	-	
14	06093.53	113185.49	-	-	
15	06092.63	113180.42	-	-	
16	06077.08	113176.71	-	-	
17	06066.54	113171.81	-	-	
18	06058.54	113171.39	-	-	
19	06054.05	113171.17	-	-	
20	06057.83	113170.96	-	-	
21	06057.07	113170.87	*	*	
22	06056.74	113168.14	*	*	
23	06054.83	113167.85	-	-	
24	06054.67	113166.91	-	-	

 ДОКУМЕНТ ПОДЛИННОСТИ КОПИИ Сведения об объекте недвижимости Видовая характеристика объектов недвижимости Вид объекта недвижимости Дата выдачи: 01.08.2025 г. № 02/05	ИННОВАЦИОННЫЕ ТЕХНОЛОГИИ
--	--------------------------


Лист 287

Универсальный учётчик наименование учреждения				
Лист № 64 раздела 4.2		Всего заявок раздела 4.2 - 242	Всего разделов - 8	Положительные заявки - 857
02.05.2025г № ИУ 001-001/2025-1160914-01		Календарный номер: 78.07.0010015.3261		
1	2	3	4	5
17	96053.92	111161.13	-	-
20	96051.81	111161.22	-	-
27	96058.41	111161.43	-	0.1
28	96050.96	111161.07	-	0.1
29	96013.93	111166.67	-	0.1
30	96008.07	111166.31	-	0.1
31	96018.84	111165.97	-	0.1
32	96040.52	111165.74	-	0.1
33	96063.23	111165.87	-	0.1
34	96040	111164.97	-	-
35	96071.79	111164.87	-	-
36	96033.1	111164.86	-	-
37	96058.62	111161.10	-	-
38	96050.3	111165.87	-	-
39	96056.07	111163.89	*	*
40	96011.84	111163.87	-	-
41	96055.11	111161.8	-	0.1
42	96051.91	111160.88	-	-
43	96056.12	111160.91	-	-
44	96056.28	111160.93	-	-
45	96056.66	111161	-	-
46	96057.51	111161.08	-	-
47	96057.23	111155.29	-	-
48	96050.26	111156.37	-	-
49	96059.87	111163.1	-	-
50	96059.86	111163.34	-	-
51	96059.87	111163.36	-	-
52	96067.5	111161.07	-	-
53	96067.5	111162.06	-	-

Инициатор закупки	 Министерство образования и науки Республики Беларусь Департамент государственного управления в сфере образования и науки Минск, Федеральная служба государственной регистрации, кадастра и картографии Департамент - 11.01.01/м. 01.01.01	Инициатор закупки
-------------------	---	-------------------

Лист 288

Универсальный учётчик наименование учреждения				
Лист № 65 раздела 4.2		Всего заявок раздела 4.2 - 545	Всего разделов - 8	Положительные заявки - 857
02.05.2025г № ИУ 001-001/2025-1160914-01		Календарный номер: 78.07.0010015.3261		
1	2	3	4	5
54	96063.83	111161.87	-	-
55	96063.83	111161.72	-	-
56	96063.8	111161.71	-	-
57	96071.87	111161.72	-	-
58	96071.92	111164.3	-	-
59	96113.71	111165.2	-	-
60	96117.12	111166.58	-	-
61	96158.77	111186.74	-	-
62	96166.21	111183.19	-	-
63	96166.67	111183.3	-	-
64	96166.67	111183.47	-	-
65	96167.53	111184.43	-	-
66	96172.22	111186.40	-	-
67	96179.82	111188.39	-	-
68	96180.18	111188.78	*	*
69	96199.01	111194.71	-	-
70	96200.07	111208.83	-	-
71	96204.89	111200.64	-	-
72	96211.06	111213.76	-	-
73	96213.27	111211.84	-	-
74	96213.51	111221.88	-	-
75	96213.73	111221.97	-	-
76	96214.23	111214.24	-	-
77	96213.93	111214.61	-	-
78	96216.27	111214.54	-	-
79	96216.75	111214.55	-	-
80	96217.11	111214.31	-	-
81	96217.97	111214.45	-	-
82	96217.69	111214.32	-	-

Инициатор закупки	 Министерство образования и науки Республики Беларусь Департамент государственного управления в сфере образования и науки Минск, Федеральная служба государственной регистрации, кадастра и картографии Департамент - 11.01.01/м. 01.01.01	Инициатор закупки
-------------------	---	-------------------

Лист 289

Универсальный учётчик наим. объекта недвижимости				
Лист № 66 раздела 4.2		Всего заявок раздела 4.2 - 242	Всего разделов - 8	Платёж листов вывоза мусора - 857
02.06.2025г № ИУ001-001/2025-1160914-01		Хозяйственный номер		
		78.07.0010015.3204		
1	2	3	4	5
83	96217.81	112214.85	-	-
84	96220.5	112214.91	-	-
87	96211.23	112209.76	-	-
86	96217.38	112191.87	-	-
87	96217.62	112193.44	-	-
88	96211.26	112194.73	-	-
88	96229.48	112198.39	-	-
90	96211.82	112206.47	-	-
93	96223.83	112209.81	-	-
92	96213.77	112218.7	-	-
93	96211.39	112213.09	-	-
94	96219.88	112213.21	-	-
97	96220.47	112213.32	-	-
98	96232.3	112216.79	-	-
97	96241.54	112217.25	-	-
98	96248.71	112217.36	-	-
99	96247.21	112217.4	-	-
100	96247.64	112217.42	-	-
101	96258.79	112218.30	-	-
102	96266.36	112213.88	-	-
103	96268.85	112213.69	-	-
104	96271.44	112216.36	-	-
107	96273.66	112216.4	-	-
106	96281.21	112221.91	-	-
107	96291.34	112221.82	-	-
108	96307.26	112230.36	-	-
109	96315.17	112234.45	-	-
110	96318.58	112240.78	-	-
111	96318.61	112241.74	-	-

ИПРЕДПРИЯТИЕ ГОРОДСКОГО АДМИНИСТРАЦИОННОГО ОКРУГА «САНКТ-ПЕТЕРБУРГ» Управление жилищно-коммунального хозяйства Управление Федеральной службы государственной статистики по Санкт-Петербургу и Ленинградской области Должность: «18.03.2018 г. № 18.03.01»	ИНДИВИДУАЛЬНЫЙ ФИСКАЛЬНЫЙ
--	---------------------------

Лист 290

Универсальный учётчик наим. объекта недвижимости				
Лист № 67 раздела 4.2		Всего заявок раздела 4.2 - 542	Всего разделов - 8	Платёж листов вывоза мусора - 857
02.06.2025г № ИУ001-001/2025-1160914-01		Хозяйственный номер		
		78.07.0010015.3204		
1	2	3	4	5
112	96317.38	112233.05	-	-
113	96317.25	112237.1	-	-
114	96322.48	112238.02	-	-
115	96318.38	112241.79	-	-
116	96313.87	112244.24	-	-
117	96318.29	112241.66	-	-
118	96317.7	112241.64	-	-
119	96317.24	112243.67	-	0.1
120	96319.31	112260.62	-	0.1
121	96317.05	112274.02	-	0.1
122	96311.03	112275.85	-	0.1
123	96311.27	112276.08	-	-
124	96306.74	112277.62	-	-
125	96309.27	112276.88	-	-
126	96305.05	112274.18	-	-
127	96304.59	112274.85	-	-
128	96314.11	112279.26	-	-
129	96304.09	112279.45	-	-
130	96303.76	112279.77	-	-
131	96303.18	112279.89	-	-
132	96302.84	112279.91	-	-
133	96302.55	112279.85	-	-
134	96302.15	112279.66	-	-
135	96302.83	112279.30	-	-
136	96301.63	112275.07	-	-
137	96301.58	112274.69	-	-
138	96301.52	112274.43	-	-
139	96301.89	112273.18	-	-
140	96300.89	112271.74	-	-

ИПРЕДПРИЯТИЕ ГОРОДСКОГО АДМИНИСТРАЦИОННОГО ОКРУГА «САНКТ-ПЕТЕРБУРГ» Управление жилищно-коммунального хозяйства Управление Федеральной службы государственной статистики по Санкт-Петербургу и Ленинградской области Должность: «18.03.2018 г. № 18.03.01»	ИНДИВИДУАЛЬНЫЙ ФИСКАЛЬНЫЙ
--	---------------------------


Лист 291

Универсальный учётчик наименование индивидуальности				
Лист № 08 раздела 4.2		Всего заявок раздела 4.2 - 242	Всего разделов - 8	Положение выигрывает - 887
02.05.2025г № ИУ001-001/2025-1160914-01		Календарный номер: 78.07.0010015.3204		
1	2	3	4	5
141	96380.67	112271.94	-	-
142	96380.5	112272.2	-	-
143	96380.38	112272.05	-	-
144	96380.32	112271.78	-	-
145	96380.31	112271.44	-	-
146	96380.25	112271.21	-	-
147	96377.88	112269.41	-	-
148	96360.7	112259.0	-	-
149	96356.78	112247.83	-	-
150	96356.04	112247.86	-	-
151	96355.93	112247.84	-	-
152	96355.82	112247.71	-	-
153	96354.24	112247.01	-	-
154	96351.58	112245.66	-	-
155	96342.3	112246.77	-	-
156	96333.47	112247.05	-	-
157	96332.81	112247.47	-	-
158	96332.67	112250.34	-	-
159	96332.56	112251.76	-	-
160	96311.88	112242.48	-	-
161	96310.77	112234.07	-	-
162	96308.62	112233.17	-	-
163	96308.46	112233.34	-	-
164	96308.87	112262.81	-	-
165	96310.4	112266.56	-	-
166	96318.21	112267.11	-	-
167	96313.03	112268.87	-	-
168	96300.39	112281.49	-	-
169	96298.41	112291.51	-	-

Инициалы и фамилия заказчика	 ДОКУМЕНТ ПОДЛИННО КОПИЕ НЕ ПРИНИМАЮТСЯ Подпись: _____ Место: _____ Дата: _____	Инициалы и фамилия исполнителя
------------------------------	--	--------------------------------

Лист 292

Универсальный учётчик наименование индивидуальности				
Лист № 08 раздела 4.2		Всего заявок раздела 4.2 - 242	Всего разделов - 8	Положение выигрывает - 887
02.05.2025г № ИУ001-001/2025-1160914-01		Календарный номер: 78.07.0010015.3204		
1	2	3	4	5
170	96285.95	112296.80	-	-
171	96282.84	112299.41	-	-
172	96277.4	112301.05	-	-
173	96277.18	112300.91	-	-
174	96274.27	112306.05	-	-
175	96279.27	112300.54	-	01
176	96279.71	112299.62	-	01
177	96279.18	112295.34	-	-
178	96281.18	112297.76	-	-
179	96284.3	112294.82	-	-
180	96298.78	112291.93	-	-
181	96299.29	112280.88	-	-
182	96311.5	112287.10	-	-
183	96311.72	112286.98	-	-
184	96314.98	112285.19	-	-
185	96318.52	112361.05	-	-
186	96328.8	112389.74	-	-
187	96329.81	112381.82	-	-
188	96336.18	112358.15	-	-
189	96346.27	112347.9	-	-
190	96327.69	112344.88	-	-
191	96333.97	112328.97	-	-
192	96333.62	112328.69	-	-
193	96333.48	112328.88	-	-
194	96333.34	112348.14	-	-
195	96333.09	112348.34	-	-
196	96334.78	112348.48	-	-
197	96334.52	112348.41	-	-
198	96334.18	112348.91	-	-

Инициалы и фамилия заказчика	 ДОКУМЕНТ ПОДЛИННО КОПИЕ НЕ ПРИНИМАЮТСЯ Подпись: _____ Место: _____ Дата: _____	Инициалы и фамилия исполнителя
------------------------------	--	--------------------------------


Лист 293

Универсальный учётчик наим. объекта недвижимости				
Лист № 70 раздела 4.2		Всего заявок раздела 4.2 - 242		Всего разделов: 8
02.06.2025г. № КУ001-001/2025-1160914-01				
Халхтурский номер: 79.07.0010015.3204				
1	2	3	4	5
199	96313.91	112246.46	-	-
200	96313.26	112246.21	-	-
201	96313.03	112246.08	-	-
202	96312.81	112245.92	-	-
203	96312.6	112245.67	-	-
204	96312.39	112245.41	-	-
205	96312.41	112245.12	-	-
206	96312.41	112244.77	-	-
207	96312.49	112244.47	-	-
208	96313.14	112244.92	-	-
209	96305.99	112233.16	-	-
210	96293.08	112226.96	-	-
211	96292.49	112226.83	-	-
212	96292.65	112226.61	-	-
213	96302.38	112226.34	*	*
214	96301.69	112224.98	-	-
215	96274.8	112220.41	-	-
216	96372.91	112219.96	*	*
217	96271.38	112216.85	-	-
218	96266.91	112219.42	-	-
219	96261.32	112220.81	-	-
220	96255.29	112221.84	-	-
221	96255.7	112221.85	-	-
222	96233.91	112221.76	-	-
223	96218.31	112220.65	-	-
224	96218	112219.96	-	-
225	96217.7	112219.82	*	*
226	96217.09	112221.11	-	-
227	96216.61	112221.69	-	-

 <p>МИНИСТЕРСТВО ЭКОНОМИКИ И ФИНАНСОВ РЕСПУБЛИКИ БУРЯТИЯ</p> <p>Уполномоченный орган исполнительной власти Республики Бурятия в сфере государственного регулирования информационных технологий</p>	ИНДИВИДУАЛЬНЫЙ ФИЗИЧЕСКИЙ
---	---------------------------

Лист 294

Универсальный учётчик наим. объекта недвижимости				
Лист № 71 раздела 4.2		Всего заявок раздела 4.2 - 242		Всего разделов: 8
02.06.2025г. № КУ001-001/2025-1160914-01				
Халхтурский номер: 79.07.0010015.3204				
1	2	3	4	5
228	96216.06	112220.91	-	-
229	96214.52	112242.86	-	-
230	96214.09	112233.38	*	*
231	96213.93	112234.18	-	-
232	96213.19	112234.89	-	-
233	96216.63	112239.66	-	-
234	96223.13	112229.02	-	-
235	96224.93	112292.85	-	-
236	96243.03	112289.91	-	-
237	96246.93	112271.31	-	-
238	96247.16	112271.39	-	-
239	96247.23	112271.82	-	-
240	96247.72	112273.05	-	-
241	96249.46	112276.92	-	-
242	96244.29	112274.66	*	*
243	96264.63	112273.72	-	-
244	96261.13	112280.89	-	-
245	96264.07	112286.09	-	-
246	96266.8	112287.66	-	-
247	96218.12	112249.71	-	-
248	96218.8	112248.46	-	-
249	96209.5	112254.05	-	-
250	96209.23	112241.41	-	-
251	96202.11	112246.79	-	-
252	96205.85	112227.26	-	-
2	96181.65	112174.49	*	*
3	96099.54	112167.53	-	-
4	96090.6	112168.76	-	-
5	96099.63	112168.91	-	-

 <p>МИНИСТЕРСТВО ЭКОНОМИКИ И ФИНАНСОВ РЕСПУБЛИКИ БУРЯТИЯ</p> <p>Уполномоченный орган исполнительной власти Республики Бурятия в сфере государственного регулирования информационных технологий</p>	ИНДИВИДУАЛЬНЫЙ ФИЗИЧЕСКИЙ
---	---------------------------

Универсальный учётчик наименование подразделения				
Лист № 72 раздела 4.2		Всего заявок раздела 4.2. 242	Всего разделов 8	Плановый лимит заявок: 857
02.05.2025г № КУ001-001/2025-1160914-01		Халдустрий номер: 78.07.0010015.3204		
1	2	3	4	5
4	90062.74	113165.43	-	-
5	90067.47	113165.24	-	-
6	90081.92	113165.66	-	-
7	90084.11	113165.66	-	-
8	90093.79	113164.01	-	-
9	90107.47	113166.43	-	-
10	90111.88	113167.43	-	-
11	90116.4	113168.74	-	-
12	90122.67	113182.9	-	-
13	90165.23	113185.27	-	-
14	90166.09	113188.2	-	-
15	90166.27	113188.96	-	-
16	90166.49	113188.47	-	-
17	90172.78	113188.64	-	-
18	90179.9	113190.66	-	-
19	90187.47	113208.41	-	-
20	90198.88	113207.98	-	-
21	90201.07	113211.49	-	-
22	90207.4	113214.19	-	-
23	90204.21	113211.91	-	-
24	90186.7	113215.99	-	-
25	90187.61	113215.66	-	-
26	90187.33	113215.74	-	-
27	90187.11	113215.88	-	-
28	90182.28	113216.88	-	-
29	90183.99	113209.34	-	-
30	90144.99	113201.33	-	-
31	90128.77	113189	-	-
32	90124.04	113191.54	-	-

 ДОКУМЕНТ ПОДЛИННОСТИ КОПИИ Министерство обороны Республики Казахстан Управление материально-технического обеспечения Военно-воздушной авиационной группы Центральный склад ГСМ и ГСМ-СМ Дислокация: г.Т.Р. 010100, ул. 10.01.01	ИНДИВИДУАЛЬНЫЙ ФИСКАЛЬНЫЙ
---	---------------------------

Универсальный учётчик наименование подразделения				
Лист № 71 раздела 4.2		Всего заявок раздела 4.2. 542	Всего разделов 8	Плановый лимит заявок: 857
02.05.2025г № КУ001-001/2025-1160914-01		Халдустрий номер: 78.07.0010015.3204		
1	2	3	4	5
33	90123.69	113191.2	-	-
34	90116.4	113191.89	-	-
35	90125.14	113187.95	-	-
36	90095.64	113181.13	-	-
37	90065.78	113140.81	-	-
38	90095.47	113180.58	-	-
39	90084.65	113179.41	-	-
40	90084.91	113179.21	-	-
41	90084.28	113178.07	-	-
42	90093.67	113178.70	-	-
43	90078.83	113174	-	-
44	90061	113169.07	-	-
45	90060.01	113168.8	-	-
1	90059.54	113167.53	-	-
1	90117.39	113194.12	-	-
2	90123.58	113193.79	-	-
3	90127.84	113195.11	-	-
4	90148.1	113209.45	-	-
5	90182.98	113215.39	-	-
6	90188.41	113221.43	-	-
7	90188.16	113221.64	-	-
8	90179.67	113221.69	-	-
9	90169.08	113217.26	-	-
10	90138.27	113209.8	-	-
11	90127.77	113195.86	-	-
1	90117.88	113194.13	-	-
1	90114.16	113221.31	-	-
2	90188.4	113218.4	-	-
2	90188.67	113218.91	-	-

 ДОКУМЕНТ ПОДЛИННОСТИ КОПИИ Министерство обороны Республики Казахстан Управление материально-технического обеспечения Военно-воздушной авиационной группы Центральный склад ГСМ и ГСМ-СМ Дислокация: г.Т.Р. 010100, ул. 10.01.01	ИНДИВИДУАЛЬНЫЙ ФИСКАЛЬНЫЙ
---	---------------------------

Земельный участок вид объекта недвижимости					
Лист № 74 раздела 4.2		Всего земельный участок 4.2. 242		Всего разделов: 8	Площадь участка: 857
02.06.2025г. № ИУ001-001/2025-1160934-01					
Кадастровый номер: 78.07.0030015.3204					
1	2	3	4	5	
4	86188.0	112218.52	-	-	
5	86201.44	112217.46	-	-	
6	86209.17	112216.99	-	-	
7	86216.41	112216.95	-	-	
8	86211.02	112216.90	-	-	
9	86212.31	112217.36	-	-	
10	86215.05	112218.79	-	-	
11	86214.91	112218.86	-	-	
12	86214.82	112218.83	-	-	
13	86212.21	112220.09	-	-	
14	86212.14	112221.41	-	-	
15	86216.23	112221.06	-	-	
16	86208.52	112221.96	-	-	
17	86207.36	112220.98	-	-	
18	86201.92	112224.05	-	-	
19	86187.81	112220.65	-	-	
20	86193.66	112226.74	-	-	
21	86195.43	112226.55	-	-	
22	86181.83	112221.96	-	-	
23	86181.77	112221.86	-	-	
24	86188.44	112221.75	-	-	
25	86189.26	112221.66	-	-	
26	86185.5	112221.71	-	-	
1	86184.78	112221.41	-	-	

Земельный участок вид объекта недвижимости				
Лист № 75 раздела 4.2		Всего земельный участок 4.2. 542	Всего разделов: 8	Площадь участка: 857
02.06.2025г. № ИУ001-001/2025-1160934-01				
Кадастровый номер: 78.07.0030015.3204				
Сводный перечень точек границ части (частей) земельного участка				
Участковый номер: 78.07.0030015.3204/01				
Сводная координата СК-1980				
№ п/п	Высоты в м.	Описание местоположения по местности		Средняя квадратичная погрешность определения координат характерных точек границ земельного участка, м.
1	2	3	4	5
1	86156.54	113148.79	-	-
2	86160.5	113151.33	-	-
3	86156.23	113154.4	-	-
4	86151.54	113154	-	-
5	86153.81	113156.02	-	-
6	86152.46	113160.52	-	-
7	86156.48	113160.36	-	-
8	86166.41	113160.2	-	-
9	86172.97	113161.51	-	0,1
10	86169.11	113161.44	-	0,1
11	86166.01	113161.46	-	0,1
12	86166.03	113166.25	-	0,1
13	86164.22	113166.08	-	0,1
14	86163.76	113161	-	-
15	86162.4	113160.38	-	-
16	86162.18	113160.58	-	-
17	86162.01	113160.46	-	-
18	86161.98	113160.98	-	-
19	86161.74	113160.5	-	-
20	86161.72	113160.61	-	-
21	86161.71	113160.51	-	-
22	86161.74	113160.02	-	-
23	86161.81	113160.31	-	-
24	86161.9	113160.11	-	-

Земельный участок вид объекта недвижимости				
Лист № 76 раздела 4.2		Всего земельный участок 4.2. 542	Всего разделов: 8	Площадь участка: 857
02.06.2025г. № ИУ001-001/2025-1160934-01				
Кадастровый номер: 78.07.0030015.3204				
Сводный перечень точек границ части (частей) земельного участка				
Участковый номер: 78.07.0030015.3204/01				
Сводная координата СК-1980				
№ п/п	Высоты в м.	Описание местоположения по местности		Средняя квадратичная погрешность определения координат характерных точек границ земельного участка, м.
1	2	3	4	5
1	86156.54	113148.79	-	-
2	86160.5	113151.33	-	-
3	86156.23	113154.4	-	-
4	86151.54	113154	-	-
5	86153.81	113156.02	-	-
6	86152.46	113160.52	-	-
7	86156.48	113160.36	-	-
8	86166.41	113160.2	-	-
9	86172.97	113161.51	-	0,1
10	86169.11	113161.44	-	0,1
11	86166.01	113161.46	-	0,1
12	86166.03	113166.25	-	0,1
13	86164.22	113166.08	-	0,1
14	86163.76	113161	-	-
15	86162.4	113160.38	-	-
16	86162.18	113160.58	-	-
17	86162.01	113160.46	-	-
18	86161.98	113160.98	-	-
19	86161.74	113160.5	-	-
20	86161.72	113160.61	-	-
21	86161.71	113160.51	-	-
22	86161.74	113160.02	-	-
23	86161.81	113160.31	-	-
24	86161.9	113160.11	-	-


Лист 289

Учебный участок наименование				
Лист № 76 раздела 4.2		Всего часов раздела 4.2, 5.4.2	Всего разделов 8	Плановая нагрузка часов 857
02.05.2025г № ИУ001-001/2025-1160914-91				
Халтурный номер 78.07.0010015.3261				
1	2	3	4	5
17	96365.5	113369.99	--	--
20	96369.99	113385.2	--	--
27	96373.74	113371.76	--	--
28	96385.3	113371.56	--	--
29	96394.88	113371.8	--	--
30	96394.88	113371	--	--
31	96394.11	113370.68	--	--
32	96393.76	113370.92	--	--
33	96393.47	113369.98	--	--
34	96392.12	113369.96	--	--
35	96391.787	113364.42	--	--
36	96396.31	113366.84	--	--
37	96272.02	113337.61	--	--
38	96270.2	113333.79	--	--
39	96269.42	113334.6	--	--
40	96264.11	113334.83	--	--
41	96262.66	113329.26	--	--
42	96261.69	113320.59	--	--
43	96257.08	113321.64	--	--
44	96253.06	113324.33	--	--
45	96249.49	113314.42	--	--
46	96249.93	113314.34	--	--
47	96244.27	113312.92	--	--
48	96244.83	113312.9	--	--
49	96243.38	113312.97	--	--
50	96243.92	113311.15	--	--
51	96246.43	113311.36	--	--
52	96246.89	113311.87	--	--
53	96247.21	113314.04	--	--

ИПРЕДМЕТНО-МЕТОДИЧЕСКАЯ ЗАДАЧА	 МИНИСТЕРСТВО ОБРАЗОВАНИЯ И НАУКИ РЕСПУБЛИКИ КАЗАХСТАН КОМПЕТЕНЦИОННО-МЕТОДИЧЕСКОЕ ПОСОБИЕ ПО ПРЕДМЕТУ «АКТУАЛЬНЫЕ ПРОБЛЕМЫ ФИЗИКИ» (Физика)	ИДИНАЛЬНЫЕ ВОПРОСЫ
--------------------------------	--	--------------------

Лист 290

Учебный участок наименование				
Лист № 77 раздела 4.2		Всего часов раздела 4.2, 5.4.2	Всего разделов 8	Плановая нагрузка часов 857
02.05.2025г № ИУ001-001/2025-1160914-91				
Халтурный номер 78.07.0010015.3261				
1	2	3	4	5
54	96237.66	113314.46	--	--
55	96237.94	113214.96	--	--
56	96238.15	113215.46	--	--
57	96238.24	113215.89	--	--
58	96246.14	113225.02	--	--
59	96216.01	113221.2	--	--
60	96216.5	113224.21	--	--
61	96217	113224.22	--	--
62	96217.48	113224.44	--	--
63	96217.96	113224.47	--	--
64	96218.42	113224.63	--	--
65	96218.88	113224.86	--	--
66	96219.32	113225.06	--	--
67	96219.27	113225.26	--	--
68	96219.81	113225.41	--	--
69	96220.04	113225.49	--	--
70	96220.28	113225.79	--	--
71	96220.47	113225.99	--	--
72	96220.68	113226.21	--	--
73	96220.87	113226.44	--	--
74	96221.05	113226.67	--	--
75	96221.23	113226.91	--	--
76	96221.32	113227.08	--	--
77	96221.67	113226.99	--	--
78	96221.84	113227.22	--	--
79	96221.94	113227.6	--	--
80	96221.24	113227.69	--	--
81	96221.54	113227.79	--	--
82	96221.67	113227.91	--	--

ИПРЕДМЕТНО-МЕТОДИЧЕСКАЯ ЗАДАЧА	 МИНИСТЕРСТВО ОБРАЗОВАНИЯ И НАУКИ РЕСПУБЛИКИ КАЗАХСТАН КОМПЕТЕНЦИОННО-МЕТОДИЧЕСКОЕ ПОСОБИЕ ПО ПРЕДМЕТУ «АКТУАЛЬНЫЕ ПРОБЛЕМЫ ФИЗИКИ» (Физика)	ИДИНАЛЬНЫЕ ВОПРОСЫ
--------------------------------	--	--------------------


Лист 391

Земельный участок вид объекта недвижимости				
Лист № 78 раздела 4.2		Всего земель участка 4.2, 542	Всего разделов 8	Площадь участка, кв. м: 857
02.09.2025г. № 03/001-001/2025-1160914-01				
Кадастровый номер: 78:07:0010015:3204				
1	2	3	4	5
03	063498.7	113548.09	-	-
04	063499.08	112548.16	-	-
05	06350.14	112548.11	-	-
06	06350.3	113548.46	-	-
1	06350.54	113548.74	-	-
1	06355.75	113550.77	-	-
2	06355.94	112259.11	-	-
3	06355.00	113167.86	-	-
4	06342.01	112001.04	-	-
1	06343.77	112050.73	-	-

Итого выделенные земельные участки	 ДОКУМЕНТ ПОДЛИННОСТИ КОПИЯ ЗАКОНА РЕСПУБЛИКИ БЕЛАРУСЬ от 29.12.2002 № 33-З «О государственном кадастре недвижимости» Выдана: ФЕДЕРАЛЬНОМУ АГЕНТСТВУ НЕДВИЖИМОСТИ РЕСПУБЛИКИ БЕЛАРУСЬ Дата выдачи: 02.09.2025 г. № 03/001	Итого выделенные земельные участки
------------------------------------	---	------------------------------------

Лист 392

Земельный участок вид объекта недвижимости				
Лист № 78 раздела 4.2		Всего земель участка 4.2, 542	Всего разделов 8	Площадь участка, кв. м: 857
02.09.2025г. № 03/001-001/2025-1160914-01				
Кадастровый номер: 78:07:0010015:3204				
Сводный кадастровый план границ частей (участков) земельного участка Учетный номер плана: 78:07:0010015:3204/31 Схема координат СК-1988				
Номер точки	Высоты точки, м		Описание выделенных по площади	Средняя выделенная по площади площадь выделенных частей границ земельного участка, м
	X	Y		
1			4	5
1	06022.01	111198.91	-	-
2	06027.56	112202.91	-	-
3	06031.87	112206.81	-	-
4	06037.08	112206.84	-	-
5	05983.71	112217.81	-	-
6	05966.28	112216.88	-	-
7	05961.62	112217.81	-	-
8	05964.24	112209.14	-	-
9	05962.05	112208.72	-	-
10	05966.23	112208.46	*	*
11	05968.64	112208.15	-	-
12	05967.11	112208.09	-	-
13	06004.76	112207.89	-	-
1	06027.02	111198.91	-	-

Итого выделенные земельные участки	 ДОКУМЕНТ ПОДЛИННОСТИ КОПИЯ ЗАКОНА РЕСПУБЛИКИ БЕЛАРУСЬ от 29.12.2002 № 33-З «О государственном кадастре недвижимости» Выдана: ФЕДЕРАЛЬНОМУ АГЕНТСТВУ НЕДВИЖИМОСТИ РЕСПУБЛИКИ БЕЛАРУСЬ Дата выдачи: 02.09.2025 г. № 03/001	Итого выделенные земельные участки
------------------------------------	---	------------------------------------

Земельный участок вид объекта недвижимости				
Лист № 60 раздела 4.2		Всего листов раздела 4.2 242	Всего разделов 6	Всего листов выдела 467
02.06.2025г. № ПУ/01-06/2025-1160914-9		78.07.0010015.3264		
Кадастровый номер		78.07.0010015.3264		
Сводная характеристика точек границе части (частей) земельного участка				
Учетный номер части 78.07.0010015.3264/3				
Система координат СК-1993				
Номер точки	Координаты, м		Описание маркерами на местности	Средняя квадратичная погрешность определения координат характеристик точек границ земельного участка, м
	X	Y		
1	96236.47	112265.16	-	-
2	96227.3	112261.02	-	-
3	96238.62	112265.26	-	-
4	96228.78	112261.30	-	-
5	96228.94	112261.58	-	-
6	96230.00	112261.69	-	-
7	96230.18	112261.86	-	-
8	96230.28	112261.65	-	-
9	96230.38	112261.24	-	-
10	96230.61	112261.43	*	*
11	96230.65	112261.61	-	-
12	96230.67	112261.85	-	-
13	96230.47	112265.16	-	-


Земельный участок вид объекта недвижимости				
Лист № 61 раздела 4.2		Всего листов раздела 4.2 242	Всего разделов 6	Всего листов выдела 467
02.06.2025г. № ПУ/01-06/2025-1160914-9		78.07.0010015.3264		
Кадастровый номер		78.07.0010015.3264		
Сводная характеристика точек границе части (частей) земельного участка				
Учетный номер части 78.07.0010015.3264/3				
Система координат СК-1993				
Номер точки	Координаты, м		Описание маркерами на местности	Средняя квадратичная погрешность определения координат характеристик точек границ земельного участка, м
	X	Y		
1	96256.63	112150.20	-	-
2	96266.77	112150.36	-	-
3	96263.61	112181.89	-	-
4	96263.47	112181.82	-	-
5	96263.97	112183.83	-	-
6	96268.44	112183.97	-	-
7	96268.67	112184.22	-	-
8	96266.22	112184.37	-	-
9	96266.48	112184.39	-	-
10	96266.59	112185.3	*	*
11	96267	112187.78	-	-
12	96263.57	112186.66	-	-
13	96264.78	112189.98	-	-
14	96264.27	112190.30	-	-
15	96263.26	112194.05	-	-
16	96272.22	112196.83	-	-
17	96261.59	112187.22	-	-
18	96266.63	112188.26	-	-

Земельный участок вид объекта недвижимости				
Лист № 62 раздела 4.2		Всего листов раздела 4.2 242	Всего разделов 6	Всего листов выдела 467
02.06.2025г. № ПУ/01-06/2025-1160914-9		78.07.0010015.3264		
Кадастровый номер		78.07.0010015.3264		
Сводная характеристика точек границе части (частей) земельного участка				
Учетный номер части 78.07.0010015.3264/3				
Система координат СК-1993				
Номер точки	Координаты, м		Описание маркерами на местности	Средняя квадратичная погрешность определения координат характеристик точек границ земельного участка, м
	X	Y		
1	96256.63	112150.20	-	-
2	96266.77	112150.36	-	-
3	96263.61	112181.89	-	-
4	96263.47	112181.82	-	-
5	96263.97	112183.83	-	-
6	96268.44	112183.97	-	-
7	96268.67	112184.22	-	-
8	96266.22	112184.37	-	-
9	96266.48	112184.39	-	-
10	96266.59	112185.3	*	*
11	96267	112187.78	-	-
12	96263.57	112186.66	-	-
13	96264.78	112189.98	-	-
14	96264.27	112190.30	-	-
15	96263.26	112194.05	-	-
16	96272.22	112196.83	-	-
17	96261.59	112187.22	-	-
18	96266.63	112188.26	-	-

Земельный участок вид объекта недвижимости				
Лист № 02 раздела 4.2		Всего листов раздела 4.2 - 242	Всего разделов - 8	Всего листов выписки - 857
02.06.2025г. № 03/001/001/2025-1160914-01		79.07.0010015.3264		
Кадастровый номер		79.07.0010015.3264		
Сводные характеристики точек границе части (частей) земельного участка				
Учетный номер части: 79.07.0010015.3264/34				
Система координат СК-1994				
Номер точки	Координаты, м		Описание маркерами на местности	Средняя квадратичная погрешность определения координат характеристик точек границе земельного участка, м
	X	Y		
1	36105.27	111195.08	-	-
2	36105.0	111195.11	-	-
3	36105.02	111195.13	-	-
4	36106.37	111195.20	-	-
5	36110.12	111196.06	-	-
6	36107.27	111196.42	-	-
7	36093.52	111197.04	-	-
8	36093.3*	111197.08	-	-

Полное наименование организации		 ДОКУМЕНТ ПОДПИСАН ИНФОРМАЦИОННЫМ ПОДПИСАТЕЛЕМ С помощью ЭЦП (Электронной Цифровой Подписи) оператора Федеральной службы государственной регистрации, кадастра и картографии (Федеральное агентство геодезии и картографии) Дата подписания: 01.06.2025 г., 10:02:00	Инициалы, фамилия	


Земельный участок вид объекта недвижимости				
Лист № 03 раздела 4.2		Всего листов раздела 4.2 - 542	Всего разделов - 8	Всего листов выписки - 857
02.06.2025г. № 03/001/001/2025-1160914-01		79.07.0010015.3264		
Кадастровый номер		79.07.0010015.3264		
Сводные характеристики точек границе части (частей) земельного участка				
Учетный номер части: 79.07.0010015.3264/37				
Система координат СК-1994				
Номер точки	Координаты, м		Описание маркерами на местности	Средняя квадратичная погрешность определения координат характеристик точек границе земельного участка, м
	X	Y		
1	35903.81	111187.86	-	-
2	35903.95	111188.91	-	-
3	35906.4	111171.01	-	-
4	35906.28	111173.44	-	-
5	35901.87	111177.43	-	-
6	35901.88	111177.52	-	-
7	35901.18	111177.36	-	-
8	35901.04	111177.31	-	-
9	35906.74	111177.46	-	-
10	35906.44	111177.27	-	-
11	35906.29	111177.1	-	-
12	35906.02	111176.83	-	-
13	35977.57	111172.88	-	-
14	35964.32	111179.91	-	-
15	35963.59	111176.05	-	-
16	35963.38	111176.18	-	-
17	35963.2	111176.32	-	-
18	35963.15	111176.34	-	-
19	35963.07	111181.88	-	-
20	35918.87	111182.54	-	-
21	35912.57	111184.66	-	-
22	35910.5	111184.96	-	-
23	35979.93	111184.99	-	-
24	35929.61	111184.95	-	-

Полное наименование организации		 ДОКУМЕНТ ПОДПИСАН ИНФОРМАЦИОННЫМ ПОДПИСАТЕЛЕМ С помощью ЭЦП (Электронной Цифровой Подписи) оператора Федеральной службы государственной регистрации, кадастра и картографии (Федеральное агентство геодезии и картографии) Дата подписания: 01.06.2025 г., 10:02:00	Инициалы, фамилия	

Земельный участок или объект недвижимости					
Лист № 84 раздела 4.2		Всего земель участка 4.2. 242		Всего разделов 8	
02.05.2025г № ИУ001-001/2025-1160914-01					
Кадастровый номер 78:07:0010015:3204					
1	2	3	4	5	
17	95928.34	11181.83	--	--	
20	95928.1	11181.68	--	--	
27	95928.67	11181.45	--	--	
28	95928.72	11181.21	--	--	
29	95928.62	11181.05	--	--	
30	95928.35	11180.96	--	--	
31	95928.01	11180.07	--	--	
32	95916.73	11181.40	--	--	
33	95916.91	11182.33	--	--	
34	95900.62	11182.62	--	--	
35	95907.12	11182.41	--	--	
36	95918.33	11180.71	--	--	
37	95942.92	11179.67	--	--	
38	95957.65	11179.01	--	--	
39	95962.42	11174.08	--	--	
40	95961.2	11173.41	--	--	
41	95961.33	11173.42	--	--	
42	95961.59	11173.33	--	--	
43	95977.72	11170.40	--	--	
44	95978.11	11170.45	--	--	
45	95978.29	11170.40	--	--	
46	95970.0	11170.39	--	--	
47	95978.14	11170.33	--	--	
48	95970.03	11170.56	--	--	
49	95970.2	11171.12	--	--	
50	95961.61	11175.08	--	--	
51	95969.96	11171.33	--	--	
52	95969.63	11168.86	--	--	
53	95969.61	11168.78	--	--	

Итого заземельных участков	 ДОКУМЕНТ ПОДЛИННОСТИ ОБЪЕКТА НЕДВИЖИМОСТИ Сведения об объекте недвижимости Кладовый номер: 78:07:0010015:3204 Дата выдана: 02.05.2025 г. № ИУ001-001/2025-1160914-01	Итого заземельных участков

Земельный участок или объект недвижимости					
Лист № 85 раздела 4.2		Всего земель участка 4.2. 542		Всего разделов 8	
02.05.2025г № ИУ001-001/2025-1160914-01					
Кадастровый номер 78:07:0010015:3204					
1	2	3	4	5	
1	96007.81	11167.66	--	--	

Итого заземельных участков	 ДОКУМЕНТ ПОДЛИННОСТИ ОБЪЕКТА НЕДВИЖИМОСТИ Сведения об объекте недвижимости Кладовый номер: 78:07:0010015:3204 Дата выдана: 02.05.2025 г. № ИУ001-001/2025-1160914-01	Итого заземельных участков


Лист 109

Земельный участок вид объекта недвижимости					
Лист № 06 раздела 4.2		Всего земельных участков 4.2. 242		Всего разделов 6	
02.06.2025г № КУ 001-001/2025-1160914-01		78.07.0010015.3264		Всего листов выписки: 467	
Кадастровый номер		78.07.0010015.3264			
Сводная характеристика границ части (частей) земельного участка					
Учетный номер листа: 78.07.0010015.3264.06					
Сводная выписка С/З-1961					
Номер точки	Координаты, м		Описание маркера на местности	Средняя квадратичная погрешность определения координат характеристик точек границ земельного участка, м	
	X	Y		4	5
1	96277.55	113303.5	-	-	-
2	96277.32	113302.68	-	-	-
3	96277.64	113302.68	-	-	-
4	96277.86	113302.68	-	-	-
5	96278.08	113303.8	-	-	-
6	96278.42	113303.8	-	-	-
7	96278.64	113302.91	-	-	-
8	96278.97	113302.91	-	-	-
9	96279.19	113302.91	-	-	-
10	96279.42	113303.02	*	*	-
11	96279.74	113303.02	-	-	-
12	96279.97	113303.13	-	-	-
13	96280.21	113303.13	-	-	-
14	96280.53	113303.24	-	-	-
15	96280.86	113303.24	-	-	-
16	96281.2	113303.35	-	-	-
17	96281.53	113303.46	-	-	-
18	96281.75	113303.46	-	-	-
19	96281.97	113303.57	-	-	-
20	96282.31	113303.57	-	-	-
21	96282.53	113303.69	-	-	-
22	96282.75	113303.69	*	*	-
23	96283.09	113303.8	-	-	-
24	96283.31	113303.9	-	-	-

 ФЕДЕРАЛЬНОЕ АГЕНТСТВО ТЕХНИЧЕСКОГО РЕГУЛИРОВАНИЯ И ТЕХНИЧЕСКОГО РЕГУЛИРОВАНИЯ РОССИЙСКОЙ ФЕДЕРАЦИИ ФЕДЕРАЛЬНОЕ АГЕНТСТВО ТЕХНИЧЕСКОГО РЕГУЛИРОВАНИЯ И ТЕХНИЧЕСКОГО РЕГУЛИРОВАНИЯ РОССИЙСКОЙ ФЕДЕРАЦИИ Должность: _____	ФИЗИЧЕСКОЕ ЛИЦО ФИЗИЧЕСКОЕ ЛИЦО
--	------------------------------------

Лист 110

Земельный участок вид объекта недвижимости					
Лист № 07 раздела 4.2		Всего земельных участков 4.2. 542		Всего разделов 6	
02.06.2025г № КУ 001-001/2025-1160914-01		78.07.0010015.3264		Всего листов выписки: 467	
Кадастровый номер		78.07.0010015.3264			
1	2	3	4	5	
				4	5
25	96283.53	113303.91	-	-	-
26	96283.75	113303.91	-	-	-
27	96284.09	113304.02	*	*	-
28	96284.32	113304.13	-	-	-
29	96284.53	113304.24	-	-	-
30	96284.87	113304.24	-	-	-
31	96285.2	113304.35	-	-	-
32	96285.53	113304.46	-	-	-
33	96285.87	113304.46	-	-	-
34	96286.2	113304.57	-	-	-
35	96286.53	113304.68	-	-	-
36	96286.87	113304.79	-	-	-
37	96287.09	113304.81	-	-	-
38	96287.42	113304.92	-	-	-
39	96287.64	113305.03	*	*	-
40	96287.98	113305.13	-	-	-
41	96288.2	113305.24	-	-	-
42	96288.42	113305.35	-	-	-
43	96288.64	113305.46	-	-	-
44	96288.87	113305.57	-	-	-
45	96289.19	113305.68	-	-	-
46	96289.42	113305.79	-	-	-
47	96289.64	113305.9	-	-	-
48	96289.86	113306.01	-	-	-
49	96289.86	113306.02	-	-	-
50	96290.42	113306.02	-	-	-
51	96290.65	113306.13	-	-	-
52	96290.87	113306.24	-	-	-
53	96291.19	113306.35	-	-	-
54	96291.41	113306.46	-	-	-

 ФЕДЕРАЛЬНОЕ АГЕНТСТВО ТЕХНИЧЕСКОГО РЕГУЛИРОВАНИЯ И ТЕХНИЧЕСКОГО РЕГУЛИРОВАНИЯ РОССИЙСКОЙ ФЕДЕРАЦИИ ФЕДЕРАЛЬНОЕ АГЕНТСТВО ТЕХНИЧЕСКОГО РЕГУЛИРОВАНИЯ И ТЕХНИЧЕСКОГО РЕГУЛИРОВАНИЯ РОССИЙСКОЙ ФЕДЕРАЦИИ Должность: _____	ФИЗИЧЕСКОЕ ЛИЦО ФИЗИЧЕСКОЕ ЛИЦО
--	------------------------------------


Лист 111

Универсальный указатель наименования административных единиц				
Лист № 08 раздела 4.2		Всего админ. районов 4.2 - 242	Всего регионов - 8	Полом регионов - 857
02.06.2025г № ЮУ001-001/2025-1160914-01		Халхцувий нэмэр: 78.07.0010015.3204		
1	2	3	4	5
54	96291.54	113306.46	-	-
55	96291.76	113306.58	-	-
56	96291.87	113306.69	-	-
57	96292.2	113306.8	-	-
58	96292.54	113306.91	-	-
59	96292.87	113307.02	-	-
60	96293.22	113307.24	-	-
61	96293.54	113307.35	-	-
62	96293.76	113307.47	-	-
63	96293.98	113307.47	-	-
64	96294.21	113307.58	-	-
65	96294.43	113307.69	-	-
66	96294.65	113307.8	-	-
67	96294.87	113307.91	-	-
68	96295.09	113308.02	-	-
69	96295.32	113308.13	-	-
70	96295.54	113308.24	-	-
71	96295.87	113308.47	-	-
72	96296.1	113308.58	-	-
73	96296.32	113308.69	-	-
74	96296.65	113308.8	-	-
75	96296.87	113308.91	-	-
76	96297.21	113309.02	-	-
77	96297.43	113309.13	-	-
78	96297.65	113309.36	-	-
79	96297.87	113309.47	-	-
80	96298.21	113309.58	-	-
81	96298.53	113309.69	-	-
82	96301.77	113311.68	-	-

 УНДГА УНДГА-ийн дарга Д.Сүхбаатар	ӨМӨЗО-ийн Засаг дарга Д.Сүхбаатар
---	---

Лист 112


Универсальный указатель наименования административных единиц				
Лист № 08 раздела 4.2		Всего админ. районов 4.2 - 242	Всего регионов - 8	Полом регионов - 857
02.06.2025г № ЮУ001-001/2025-1160914-01		Халхцувий нэмэр: 78.07.0010015.3204		
1	2	3	4	5
83	96304.99	113314.60	-	-
84	96306.1	113316.38	-	-
85	96310.88	113319.14	-	-
86	96311.28	113321.03	-	-
87	96316.56	113323.13	-	-
88	96318.89	113326.48	-	-
89	96321.11	113331.95	-	-
90	96322.56	113334.91	-	-
91	96325.49	113340.96	-	-
92	96327.78	113341.71	-	-
93	96328.12	113342.40	-	-
94	96328.45	113343.16	-	-
95	96329.12	113345.72	-	-
96	96329.22	113350.05	-	-
97	96329.34	113356.23	-	-
98	96329.45	113360.61	-	-
99	96331.68	113361.73	-	-
100	96340.81	113364.73	-	-
101	96344.93	113364.84	-	-
102	96348.56	113364.86	-	-
103	96369.6	113369.29	-	-
104	96370.75	113369.95	-	-
105	96371.51	113366.84	-	-
106	96378.96	113367.26	-	-
107	96377.01	113369.57	-	-
108	96374.3	113374.72	-	0.1
109	96372.46	113380.52	-	0.1
110	96370.43	113384.86	-	-
111	96366.47	113404.2	-	-

 УНДГА УНДГА-ийн дарга Д.Сүхбаатар	ӨМӨЗО-ийн Засаг дарга Д.Сүхбаатар
---	---

Земельный участок				
вид объекта недвижимости				
Лист № 00 раздела 4.2		Всего листов раздела 4.2 - 242		Всего разделов - 8
02.06.2026 № ПУ08-001/2025-116094-01				Всего листов выписки - 857
Кадастровый номер		78:07:003015:3261		
1	2	3	4	5
11.2	96372.87	113418.51	-	0.1
11.3	96389.11	113419.44	-	0.1
11.4	96398.03	113412.40	-	0.1
11.5	96366.63	113406.25	-	0.1
11.6	96364.23	113408.04	-	0.1
11.7	96367.38	113411	-	0.1
11.8	96363.31	113406.71	-	0.1
11.9	96363.36	113407.7	-	0.1
12.0	96363.27	113409.88	-	0.1
12.1	96284.77	113393.88	-	0.1
12.2	96293.48	113396.06	-	0.1
12.3	96281.28	113396.94	-	0.1
12.4	96278.02	113393.87	-	0.1
12.5	96278.62	113393.13	-	0.1
12.6	96274.54	113393.67	-	0.1
12.7	96274.78	113411.20	-	0.1
12.8	96278.12	113398.17	-	0.1
12.9	96271.08	113349.96	-	0.1
13.0	96272.74	113388.12	-	0.1
13.1	96270.2	113333.78	-	0.1
13.2	96281.62	113324.8	-	0.1
13.3	96263.55	113328.78	-	0.1
13.4	96269.96	113313.0	-	0.1
1	96273.53	113368.3	-	0.1
1	96278.26	113397.86	-	0.1
2	96278.12	113389.25	-	0.1
3	96277.88	113389.11	-	0.1
4	96278.02	113407.83	-	0.1
5	96278.26	113407.86	-	0.1

Полное наименование организации	 ДОКУМЕНТ ПОДЛИННО КОПИЕ НЕ ПРИНИМАЮТСЯ Сведения об объекте недвижимости Выданы: ФГУП «БЕЛСТРОИТЕЛСКО-КАДАСТРОВЫЙ ЦЕНТРАЛЬНЫЙ БЮРО НАЦИОНАЛЬНОГО СТАТИСТИЧЕСКОГО ЦЕНТРА РЕСПУБЛИКИ БЕЛАРУСЬ» Дата выдачи: 01.06.2025 г. № 00301	Индивидуальный номер

Земельный участок				
вид объекта недвижимости				
Лист № 01 раздела 4.2		Всего листов раздела 4.2 - 542		Всего разделов - 8
02.06.2026 № ПУ08-001/2025-116094-01				Всего листов выписки - 857
Кадастровый номер		78:07:003015:3261		
Сводный кадастровый план границ частей земельных участков земельного участка				
Учетный номер части: 78:07:003015:3261/37				
Сводный координатный СК-1980				
Номер точки	Высоты в м		Отклонение вертикальное по высоте	Среднее квадратичное погрешность определения координат погрешности точек границ земельного участка, м
	X	Y		
1				
2	95819.67	113271.80	-	0.1
3	95817.85	113276.82	-	0.1
4	95814.66	113266.1	-	0.1
5	95811.21	113266.85	-	0.1
6	95807.71	113262.12	-	0.1
7	95805.71	113241.95	-	0.1
8	95803.88	113228.88	-	0.1
9	95807.21	113221.36	-	0.1
10	95809.78	113218.88	-	0.1
11	95811.21	113218.47	-	0.1
12	95803.71	113188.54	-	0.1
13	95808.28	113171.07	-	0.1
14	95811.02	113170.45	-	0.1
15	95811.17	113168.93	-	0.1
16	96805.62	113165.1	-	0.1
17	96805.8	113167.48	-	0.1
18	96806.01	113176.85	-	0.1
19	96807.4	113176.88	-	0.1
20	96828.24	113188.98	-	0.1
21	96823.18	113186.13	-	0.1
22	96823.61	113187.88	-	0.1
23	96823.43	113187.43	-	0.1
24	96824.98	113187.07	-	0.1
25	96823.92	113186.87	-	0.1

Полное наименование организации	 ДОКУМЕНТ ПОДЛИННО КОПИЕ НЕ ПРИНИМАЮТСЯ Сведения об объекте недвижимости Выданы: ФГУП «БЕЛСТРОИТЕЛСКО-КАДАСТРОВЫЙ ЦЕНТРАЛЬНЫЙ БЮРО НАЦИОНАЛЬНОГО СТАТИСТИЧЕСКОГО ЦЕНТРА РЕСПУБЛИКИ БЕЛАРУСЬ» Дата выдачи: 01.06.2025 г. № 00301	Индивидуальный номер


Лист 115

Учетный участок наименование				
Лист № 01 раздела 4.2		Всего земель участка 4.2. 242	Всего участков 8	Площадь участка: 857
02.05.2025г № ИУ001-001/2025-1160914-01				
Кадастровый номер: 78.07.0010015.3204				
1	2	3	4	5
17	90316.07	113166.47	-	0.1
20	90018.04	112165.07	-	0.1
27	90040.52	113165.74	-	0.1
28	90013.25	113165.37	-	0.1
29	90055.31	113163.6	-	0.1
30	90054.06	113159.21	-	0.1
31	90066.27	113158.52	-	0.1
32	90066.66	113160.22	-	0.1
33	90124.38	113163.8	-	0.1
34	90137.7	113171.7	-	0.1
35	90191.07	113188.92	-	0.1
36	90211.48	113194.8	-	0.1
37	90244.51	113200.43	-	0.1
38	90277.91	113212.82	-	0.1
39	90298.78	113222.51	-	0.1
40	90316.14	113241.31	-	0.1
41	90317.24	113241.67	-	0.1
42	90365.31	113260.02	-	0.1
43	90367.65	113274.65	-	0.1
44	90391.05	113279.85	-	0.1
45	90402.41	113289.39	-	0.1
46	90393.69	113300.41	-	0.1
47	90401.64	113313.94	-	0.1
48	90412.06	113329.61	-	0.1
49	90413.37	113333.22	-	0.1
50	90413.59	113330.86	-	0.1
51	90412.03	113341.54	-	0.1
52	90413.13	113341.6	-	0.1
53	90409.04	113347.89	-	0.1

 <p>Министерство природных ресурсов и охраны окружающей среды Республики Беларусь Управление государственного кадастра земельных участков и объектов недвижимости Департамент государственного кадастра земельных участков</p>	ИНДИВИДУАЛЬНЫЙ ФУНКЦИОНАЛ
---	---------------------------

Лист 116

Учетный участок наименование				
Лист № 01 раздела 4.2		Всего земель участка 4.2. 545	Всего участков 8	Площадь участка: 857
02.05.2025г № ИУ001-001/2025-1160914-01				
Кадастровый номер: 78.07.0010015.3204				
1	2	3	4	5
54	90407.83	113340.98	-	0.1
55	90404.88	112252.06	-	0.1
56	90401.97	113374.02	-	0.1
57	90399.31	113355.52	-	0.1
58	90402.41	113364.42	-	0.1
59	90390.55	113365.16	-	0.1
60	90377.01	113366.47	-	0.1
61	90374.2	113374.72	-	0.1
62	90372.46	113380.42	-	-
63	90370.48	113380.76	-	-
64	90366.41	113401.2	-	-
65	90372.97	113418.51	-	0.1
66	90369.11	113418.44	-	0.1
67	90366.01	112812.40	-	0.1
68	90366.63	113406.23	-	0.1
69	90364.22	113406.04	-	0.1
70	90363.93	113411.1	-	0.1
71	90363.13	113408.21	-	0.1
72	90363.34	113407.7	-	0.1
73	90363.27	113409.99	-	0.1
74	90364.77	113381.66	-	0.1
75	90361.44	113390.68	-	0.1
76	90353.26	113396.34	-	0.1
77	90279.43	113331.67	-	0.1
78	90278.62	113353.13	-	0.1
79	90274.54	113351.67	-	-
80	90274.36	113352.39	-	-
81	90275.17	113348.17	-	-
82	90271.07	113349.96	-	-

 <p>Министерство природных ресурсов и охраны окружающей среды Республики Беларусь Управление государственного кадастра земельных участков и объектов недвижимости Департамент государственного кадастра земельных участков</p>	ИНДИВИДУАЛЬНЫЙ ФУНКЦИОНАЛ
---	---------------------------


Лист 117

Учебный участок наименование				
Лист № 04 раздела 4.2		Всего заявок раздела 4.2 - 242	Всего разделов 8	Положительные заявки - 857
02.06.2025 № КУ001-001/2025-1160934-01		Халдский номер 78.07.0010015.3204		
1	2	3	4	5
83	96272.74	113348.12	-	-
84	19270.2	112281.79	-	-
85	96268.42	113334.6	-	-
86	96261.58	113324.79	-	-
87	96269.06	113313.6	-	-
88	96277.55	113305.5	-	-
89	96276.88	113297.13	-	-
90	96266.77	113290.28	-	-
91	96266.87	113278.82	-	-
92	96259.78	113278.81	-	-
93	96255.55	113270.88	-	-
94	96272.63	113258.4	-	-
95	96218.32	113252.9	-	-
96	96285.26	113228.82	-	-
97	96154.88	113211.78	-	-
98	96184.88	113208.56	-	-
99	96111.88	113202.81	-	-
100	96128.91	113200.76	-	-
101	96127.18	113199.2	-	-
102	96117.23	113198.18	-	-
103	96167.27	113196.42	-	-
104	96093.52	113189.84	-	-
105	96093.47	113189.3	-	-
106	96021.28	113187.78	-	-
107	96023.2	113207.8	-	-
108	96015.89	113206.57	-	-
109	95982.66	113213.28	-	-
110	95978.91	113217.40	-	-
111	95978.07	113217.54	-	-

Итого положительных заявок	 МИНИСТЕРСТВО НАУКИ И ВЫСШЕГО ОБРАЗОВАНИЯ РЕСПУБЛИКИ КАЗАХСТАН КОМПЕТЕНТНО-ОЦЕНОЧНО-ДИДАКТИЧЕСКОЕ ЦЕНТРОМ «КАЗНАЦ»	ИНДИВИДУАЛЬНЫЕ ЗАДАНИЯ
----------------------------	---	------------------------


Лист 118

Учебный участок наименование				
Лист № 05 раздела 4.2		Всего заявок раздела 4.2 - 542	Всего разделов 8	Положительные заявки - 857
02.06.2025 № КУ001-001/2025-1160934-01		Халдский номер 78.07.0010015.3204		
1	2	3	4	5
112	95977.24	113217.5	-	-
113	95956.4	113217.47	-	-
114	95953.56	113217.40	-	-
115	95954.71	113217.46	-	-
116	95954.88	113217.47	-	-
117	95953.01	113217.40	-	-
118	95952.2	113217.42	-	-
119	95951.56	113217.38	-	-
120	95950.33	113217.45	-	-
121	95949.69	113217.72	-	-
122	95948.86	113217.81	-	-
123	95948.02	113217.91	-	-
124	95947.18	113218.00	-	-
125	95946.36	113218.10	-	-
126	95945.54	113218.3	-	-
127	95944.71	113218.49	-	-
128	95943.89	113218.62	-	-
129	95943.07	113218.8	-	-
130	95942.23	113218.98	-	-
131	95941.44	113219.2	-	-
132	95940.61	113218.41	-	-
133	95939.82	113218.66	-	-
134	95939.02	113218.98	-	-
135	95938.22	113220.14	-	-
136	95937.42	113220.41	-	-
137	95936.61	113220.69	-	-
138	95935.84	113220.98	-	-
139	95935.08	113221.28	-	-
140	95929.69	113221.41	-	-

Итого положительных заявок	 МИНИСТЕРСТВО НАУКИ И ВЫСШЕГО ОБРАЗОВАНИЯ РЕСПУБЛИКИ КАЗАХСТАН КОМПЕТЕНТНО-ОЦЕНОЧНО-ДИДАКТИЧЕСКОЕ ЦЕНТРОМ «КАЗНАЦ»	ИНДИВИДУАЛЬНЫЕ ЗАДАНИЯ
----------------------------	---	------------------------

Лист 119


Универсальный учётчик для объектов недвижимости				
Лист № 06 раздела 4.2		Всего заявок раздела 4.2 - 242	Всего разделов - 8	Положительные заявки - 857
02.06.2025г № КУ/001-001/2025-1160914-01		Халхтурский номер: 79.07.0010015.3204		
1	2	3	4	5
141	95928.93	113223.22	-	-
142	95922.83	113223.6	-	-
143	95923.52	113223.72	-	-
144	95999.42	113241.75	-	-
145	95801.34	113287.06	-	-
146	95991.69	114217.8	-	-
147	95956.74	113251.65	-	-
148	95956.26	113240.95	-	-
149	95871.47	113292.48	-	-
150	95871.12	113292.98	-	-
151	95870.79	113292.79	-	-
152	95990.44	113293	-	-
153	95950.11	113293.22	-	-
154	95807.77	113293.44	-	-
155	95809.44	113293.67	-	-
156	95808.17	113293.91	-	-
157	95848.8	113294.13	-	-
158	95848.48	113294.30	-	-
159	95848.16	113294.54	-	-
160	95847.83	113294.89	-	-
161	95847.55	113295.17	-	-
162	95847.27	113295.41	-	-
163	95846.93	113295.68	-	-
164	95846.66	113295.96	-	-
165	95846.37	113296.23	-	-
166	95846.10	113296.52	-	-
167	95845.8	113296.8	-	-
168	95845.51	113297.09	-	-
169	95845.26	113297.40	-	-



Полное наименование заявителя	ИНДИВИДУАЛЬНЫЙ ФИЗИЧЕСКИЙ
-------------------------------	---------------------------

Лист 120

Универсальный учётчик для объектов недвижимости				
Лист № 07 раздела 4.2		Всего заявок раздела 4.2 - 542	Всего разделов - 8	Положительные заявки - 857
02.06.2025г № КУ/001-001/2025-1160914-01		Халхтурский номер: 79.07.0010015.3204		
1	2	3	4	5
170	95844.99	113297.68	-	-
171	95844.72	113297.99	-	-
172	95844.47	113298.3	-	-
173	95844.22	113298.61	-	-
174	95843.98	113298.93	-	-
175	95843.73	113299.25	-	-
176	95843.5	113299.57	-	-
177	95843.27	113299.9	-	-
178	95843.04	113300.23	-	-
179	95842.82	113300.57	-	-
180	95842.62	113300.92	-	-
181	95842.43	113301.28	-	-
182	95842.2	113301.64	-	-
183	95842.01	113302.01	-	-
184	95841.82	113302.4	-	-
185	95841.63	113302.81	-	-
186	95841.44	113303.2	-	-
187	95841.26	113303.6	-	-
188	95841.08	113304.0	-	-
189	95840.91	113304.4	-	-
190	95840.74	113304.8	-	-
191	95840.57	113305.2	-	-
192	95840.4	113305.6	-	-
193	95840.23	113306.0	-	-
194	95840.06	113306.4	-	-
195	95839.89	113306.8	-	-
196	95839.72	113307.2	-	-
197	95839.55	113307.6	-	-
198	95839.38	113308.0	-	-
199	95839.21	113308.4	-	-



Полное наименование заявителя	ИНДИВИДУАЛЬНЫЙ ФИЗИЧЕСКИЙ
-------------------------------	---------------------------


Лист 3/3

Универсальный учётчик наименование учреждения				
Лист № 09 раздела 4.2		Всего заявок раздела 4.2 - 242	Всего разделов - 8	Полое заявок выиграло - 8/7
02.05.2025г № ИУ001-001/2025-1160914-01		Халхтурский номер 79.07.0010015.3204		
1	2	3	4	5
199	95844.9	112285.01	-	-
200	95847.72	112285.82	-	-
201	95842.19	112280.62	-	-
202	95842.08	112287.39	-	-
203	95844.2	112288.15	-	-
204	95841.75	112280.89	-	-
205	95844.33	112289.6	-	-
206	95844.94	112290.20	-	-
207	95843.97	112280.86	-	-
208	95846.22	112291.8	-	-
209	95846.91	112292.22	-	-
210	95847.94	112296.26	-	0.1
211	95847.84	112299.4	-	0.1
212	95844.59	112295.57	-	0.1
213	95841.22	112293.88	-	0.1
214	95840.07	112284.86	-	0.1
1	95819.67	112271.80	-	0.1
1	95811.12	112284.26	-	0.1
2	95829.56	112285.85	-	0.1
1	95825.99	112289.76	-	0.1
1	95818.21	112282.17	-	0.1
1	95823.12	112286.26	-	0.1
1	96176.4	112193.65	-	-
2	96171.44	112195.89	-	-
1	96172.13	112204.72	-	-
4	96171.85	112207.07	-	-
1	96184.86	112203.65	-	-
8	96161.71	112201.00	-	-
7	96158.52	112201.47	-	-

 УЧИТЕЛСКИЙ КОЛЛЕКТИВ ОБРАЗОВАТЕЛЬНОГО УЧРЕЖДЕНИЯ Улусны захиралын газартай хамтран ХАЛХТУРСКИЙ ЦЭГЭЭН Дэлгэрэнгүй: 0110-3214.00.00.00	ИНДИВИДУАЛЬНЫЙ ФИЗИЧЕСКИЙ
---	---------------------------

Лист 3/3

Универсальный учётчик наименование учреждения				
Лист № 09 раздела 4.2		Всего заявок раздела 4.2 - 542	Всего разделов - 8	Полое заявок выиграло - 8/7
02.05.2025г № ИУ001-001/2025-1160914-01		Халхтурский номер 79.07.0010015.3204		
1	2	3	4	5
8	96199.7	112201.14	-	-
8	96196.07	112199.26	-	-
10	96155.24	112190.55	-	-
11	96155.86	112196.12	-	-
12	96166.37	112185.06	-	-
1	96176.8	112193.65	-	-
1	96206.91	112270.99	-	-
2	96258.16	112276.60	-	-
1	96258.16	112288.9	-	-
1	96260.71	112289.9	-	-
1	96266.71	112270.99	-	-
1	96277.03	112299.9	-	0.1
2	96278.27	112298.06	-	0.1
1	96279.72	112298.62	-	0.1
4	96279.27	112300.58	-	0.1
1	96277.03	112299.9	-	0.1
1	96279.26	112307.98	-	0.1
2	96279.12	112306.99	-	0.1
1	96277.83	112300.11	-	0.1
4	96278.02	112307.85	-	0.1
1	96279.26	112307.98	-	0.1
1	96274.83	112317.98	-	0.1
2	96275.26	112316.06	-	0.1
1	96275.92	112318.82	-	0.1
1	96277.32	112318.42	-	0.1
1	96274.83	112317.98	-	0.1
1	96161.78	112274.41	-	0.1
2	96193.21	112259.71	-	0.1
1	96190.11	112251.16	-	0.1

 УЧИТЕЛСКИЙ КОЛЛЕКТИВ ОБРАЗОВАТЕЛЬНОГО УЧРЕЖДЕНИЯ Улусны захиралын газартай хамтран ХАЛХТУРСКИЙ ЦЭГЭЭН Дэлгэрэнгүй: 0110-3214.00.00.00	ИНДИВИДУАЛЬНЫЙ ФИЗИЧЕСКИЙ
---	---------------------------


Лист 123

Земельный участок № 02-05/2023/06-03/001/2023-1160914-01			
Лист № 101 раздела 4.2			
Всего земель участка 4.2: 242		Всего участка: 1	
Всего земель участка: 467			
02.05.2023г. № 03/001-001/2023-1160914-01			
Кадастровый номер: 78.07.0030015.3204			
1	2	3	4
4	96356.64	113321.16	0.1
1	96357.78	113324.81	0.1
1	96357.44	113317.05	0.1
2	96358.19	113318.25	0.1
3	96356.03	113318.82	0.1
4	96356.18	113318.17	0.1
1	96357.44	113317.05	0.1
1	96359.88	113342.44	0.1
2	96360.16	113349.30	0.1
2	96360.09	113349.61	0.1
4	96362.82	113341.67	0.1
1	96361.88	113342.44	0.1

ИПРЕДЪИЖИМСТВО ЗАКЪЛЮЧЕНО	 ДОКУМЕНТ ПОДПИСАН ОТ ДИРЕКТОРА НА ИПРЕДЪИЖИМСТВОТО	ИЗДАВАНАТА КОПИЯ
	Имя: ФЕДИАЛБАСТОВА ТУСЛАВИНА ИДИЕНТА ЗАДАЧА: 11.02.02.001 Датум: 01.08.2023 г. 10:32:03	

Лист 124

Земельный участок № 02-05/2023/06-03/001/2023-1160914-01				
Лист № 101 раздела 4.2				
Всего земель участка 4.2: 242		Всего участка: 1		
Всего земель участка: 467				
02.05.2023г. № 03/001-001/2023-1160914-01				
Кадастровый номер: 78.07.0030015.3204				
Сводный перечень точек границы земельного участка				
Учетный номер листа: 78.07.0030015.3204/38.				
Система координат СК-1980				
Порядковый номер точки	Координаты м		Описание направления по участку	Средняя квадратичная погрешность определения координат вершины точки границы земельного участка, м
	X	Y		
1	96275.1	113341.49	-	-
2	96275.18	113348.5	-	-
3	96273.41	113344.5	-	-
4	96275.32	113346.61	-	-
5	96277.77	113346.72	-	-
6	96276.08	113348.83	-	-
7	96276.3	113348.34	-	-
8	96278.41	113346.05	-	-
9	96276.72	113349.10	-	-
10	96276.97	113349.26	*	*
11	96277.3	113349.3	-	-
12	96275.64	113346.72	-	-
13	96277.86	113349.94	-	-
14	96280.64	113352.3	-	-
15	96280.97	113352.32	-	-
16	96281.21	113351.06	-	-
17	96281.53	113351.49	-	-
18	96282.75	113351.32	-	-
19	96281.84	113351.06	-	-
20	96284.77	113350.06	-	-
21	96284.75	113366.38	*	*
22	96281.47	113366.88	-	-
23	96281.84	113361.36	-	-
24	96266.57	113366.51	-	-

ИПРЕДЪИЖИМСТВО ЗАКЪЛЮЧЕНО	 ДОКУМЕНТ ПОДПИСАН ОТ ДИРЕКТОРА НА ИПРЕДЪИЖИМСТВОТО	ИЗДАВАНАТА КОПИЯ
	Имя: ФЕДИАЛБАСТОВА ТУСЛАВИНА ИДИЕНТА ЗАДАЧА: 11.02.02.001 Датум: 01.08.2023 г. 10:32:03	


Лист 2/5

Земельный участок вид объекта недвижимости				
Лист № 103 участка 4.2		Всего земель участка 4.2, 242		Всего участка 1
				Всего участка выделен: 40%
02.06.2025г № 15/001-001/2025-1160914-01				
Кадастровый номер: 78.07.0030015.3204				
1	2	3	4	5
17	96361.87	113498.80	-	-
20	96762.38	113411	-	0,1
27	96303.31	113498.21	-	0,1
28	96303.36	113407.7	-	0,1
29	96303.27	113605.90	-	0,1
30	96264.77	113592.90	-	0,1
31	96281.44	113366.04	-	0,1
32	96281.26	113356.79	-	0,1
33	96278.42	113351.67	-	0,1
34	96278.62	113351.12	-	0,1
35	96274.54	113351.67	-	-
36	96274.39	113351.29	-	-
1	96275.1	113348.89	-	-

 <p>МИНИСТЕРСТВО ПРИРОДНЫХ РЕСУРСОВ И ОХРАНЫ ОКРУЖАЮЩЕЙ СРЕДЫ Республики Беларусь Учредитель: ФЕДЕРАЛЬНОЕ АГЕНТСТВО ПО ТЕХНИЧЕСКОМУ РЕГУЛИРОВАНИЮ И ТЕХНОЛОГИЯМ Датировано: 01.06.2025 г. № 15/001</p>	ИНДИВИДУАЛЬНЫЙ ФИЗИЧЕСКИЙ ЛИЦО
---	--------------------------------

Лист 2/6

Земельный участок вид объекта недвижимости				
Лист № 103 участка 4.2		Всего земель участка 4.2, 242		Всего участка 1
				Всего участка выделен: 40%
02.06.2025г № 15/001-001/2025-1160914-01				
Кадастровый номер: 78.07.0030015.3204				
Сводный перечень точек границ земельного участка				
Учетный номер участка: 78.07.0030015.3204/08				
Система координат СК-1980				
Порядковый номер точки	Выражены в		Описание широты и азимута	Среднее квадратичное погрешность определения координат вершины точки границ земельного участка, м
	Х	У		
1	99811.08	113221.80	-	0,1
2	95608.28	113226.46	-	-
3	95607.21	113221.56	-	0,1
4	99806.74	113224.17	-	-
5	95608.16	113221.71	-	0,1
6	95607.67	113236.40	-	-
7	99807.51	113241.95	-	0,1
8	95603.64	113242.88	-	-
9	95606.96	113241.18	-	0,1
10	95608.53	113241.27	-	0,1
11	95612.57	113231.22	-	0,1
1	99811.08	113221.80	-	0,1

 <p>МИНИСТЕРСТВО ПРИРОДНЫХ РЕСУРСОВ И ОХРАНЫ ОКРУЖАЮЩЕЙ СРЕДЫ Республики Беларусь Учредитель: ФЕДЕРАЛЬНОЕ АГЕНТСТВО ПО ТЕХНИЧЕСКОМУ РЕГУЛИРОВАНИЮ И ТЕХНОЛОГИЯМ Датировано: 01.06.2025 г. № 15/001</p>	ИНДИВИДУАЛЬНЫЙ ФИЗИЧЕСКИЙ ЛИЦО
---	--------------------------------


Лист 137

Земельный участок вид объекта недвижимости				
Лист № 104 раздела 4.2		Всего земель участка 4.2: 242	Всего участка: 1	Всего земель участка: 405
02.05.2025г № 15/001/001/2025-1160914-01		Кад. номер: 78:07:0010015:3264		
Сводная характеристика точек границ части (частей) земельного участка Учетный номер листа: 78:07:0010015:3264-01 Система координат: СК-1993				
Номер точки	Координаты, м		Описание маркера на местности	Средняя квадратичная погрешность определения координат характеристик точек границ земельного участка, м
	X	Y		
1				
1	95819.21	112202.17	-	0.1
2	95873.12	112256.76	-	0.1
3	95828.79	112265.55	-	0.1
4	95828.99	112266.76	-	0.1
5	95819.21	112202.17	-	0.1
6	95806.09	112247.03	-	-
7	95807.21	112252.13	-	0.1
8	95811.21	112266.83	-	0.1
9	95811.09	112266.1	-	0.1
10	95817.57	112270.82	-	0.1
11	95819.67	112271.60	-	0.1
12	95810.07	112281.86	-	0.1
13	95811.22	112291.81	-	0.1
14	95844.86	112291.57	-	0.1
15	95817.84	112291.1	-	0.1
16	95811.58	112296.26	-	0.1
17	95846.91	112292.22	-	-
18	95846.21	112291.6	-	-
19	95843.57	112290.56	-	-
20	95841.94	112290.20	-	-
21	95844.51	112289.6	-	-
22	95841.75	112288.89	-	-
23	95843.2	112288.15	-	-
24	95812.61	112287.49	-	-

 ФЕДЕРАЛЬНОЕ АГЕНТСТВО ТЕХНИЧЕСКОГО РЕГУЛИРОВАНИЯ И МЕТРОЛОГИИ Федеральное агентство технического регулирования и метрологии Всероссийский институт метрологии им. Г.С. Яковлева Должность: _____	Подпись: _____ Печать: _____
---	---------------------------------

Лист 138

Земельный участок вид объекта недвижимости				
Лист № 105 раздела 4.2		Всего земель участка 4.2: 242	Всего участка: 1	Всего земель участка: 405
02.05.2025г № 15/001/001/2025-1160914-01		Кад. номер: 78:07:0010015:3264		
i	j		k	l
	1	2		
20	95841.19	112286.62	-	-
21	95841.72	112283.92	-	-
22	95841.2	112285.01	-	-
23	95840.9	112284.18	-	-
24	95840.54	112283.44	-	-
25	95840.2	112282.48	-	-
26	95839.91	112281.61	-	-
27	95839.64	112280.71	-	-
28	95839.41	112279.84	-	-
29	95839.21	112278.99	-	-
30	95839.07	112278.06	-	-
31	95838.93	112277.13	-	-
32	95838.84	112276.21	-	-
33	95838.78	112275.3	-	-
34	95838.76	112274.39	-	-
35	95838.79	112273.46	-	-
36	95838.83	112272.56	-	-
37	95838.92	112271.63	-	-
38	95839.04	112270.71	-	-
39	95839.2	112269.81	-	-
40	95839.38	112268.91	-	-
41	95839.62	112268.02	-	-
42	95839.67	112267.07	-	-
43	95839.86	112266.13	-	-

 ФЕДЕРАЛЬНОЕ АГЕНТСТВО ТЕХНИЧЕСКОГО РЕГУЛИРОВАНИЯ И МЕТРОЛОГИИ Федеральное агентство технического регулирования и метрологии Всероссийский институт метрологии им. Г.С. Яковлева Должность: _____	Подпись: _____ Печать: _____
---	---------------------------------


Лист 109

Земельный участок вид объекта недвижимости				
Лист № 106 раздела 4.2		Всего земель участка 4.2: 242	Всего участка: 1	Всего земель участка: 467
02.05.2025г. № КУ001-001/2025-1160914-01				
Кадастровый номер:		78:07:0010015:3264		
Сводная характеристика точек границ части (частей) земельного участка				
Учетный номер листа: 78:07:0010015:3264-1				
Система координат: СК-1993				
Номер точки	Координаты, м		Описание маркировки на местности	Средняя квадратичная погрешность определения координат характеристик точек границ земельного участка, м
	X	Y		
1	09819,23	112002,17	-	0,1
2	95073,12	112256,76	-	0,1
3	95028,79	112265,55	-	0,1
4	99828,99	112006,76	-	0,1
5	99819,23	112002,17	-	0,1
6	95066,69	112347,03	-	-
7	99807,21	112382,13	-	0,1
8	95811,21	112206,83	-	0,1
9	95811,08	112206,1	-	0,1
10	95817,57	112270,82	-	0,1
11	95819,67	112371,60	-	0,1
12	99810,07	112284,86	-	0,1
13	95843,22	112293,83	-	0,1
14	95844,86	112301,57	-	0,1
15	99817,84	112289,4	-	0,1
16	99851,58	112296,26	-	0,1
17	95866,91	112302,22	-	-
18	95866,23	112301,6	-	-
19	95843,57	112350,56	-	-
20	95844,94	112390,20	-	-
21	95844,53	112389,6	-	-
22	95843,75	112388,89	-	-
23	95843,2	112388,15	-	-
24	95842,63	112387,49	-	-

 ФЕДЕРАЛЬНОЕ АГЕНТСТВО ТЕХНИЧЕСКОГО РЕГУЛИРОВАНИЯ И МЕТРОЛОГИИ Федеральное агентство технического регулирования и метрологии ИНСТРУМЕНТАЛЬНЫЙ ЦЕНТР Должность: _____ Подпись: _____	ИНДИВИДУАЛЬНЫЕ ФАКТОРЫ
--	------------------------

Лист 110

Земельный участок вид объекта недвижимости				
Лист № 107 раздела 4.2		Всего земель участка 4.2: 243	Всего участка: 1	Всего земель участка: 465
02.05.2025г. № КУ001-001/2025-1160914-01				
Кадастровый номер:		78:07:0010015:3264		
1	2	3	4	5
20	95842,19	112386,62	-	-
21	95841,72	112383,92	-	-
22	95841,2	112383,01	-	-
23	95840,9	112381,16	-	-
24	95840,54	112381,44	-	-
25	95840,2	112382,48	-	-
26	95840,91	112381,61	-	-
27	95840,64	112386,71	-	-
28	99839,41	112376,84	-	-
29	99839,21	112378,95	-	-
30	95839,07	112378,06	-	-
31	95838,93	112377,13	-	-
32	95838,84	112376,21	-	-
33	95838,78	112375,3	-	-
34	95838,76	112374,39	-	-
35	95838,79	112373,46	-	-
36	99838,83	112372,56	-	-
37	99838,97	112371,63	-	-
38	99839,04	112370,71	-	-
39	95838,2	112369,81	-	-
40	95838,18	112369,01	-	-
41	95839,67	112368,02	-	-
42	99839,67	112367,07	-	-
1	99838,86	112347,03	-	-

 ФЕДЕРАЛЬНОЕ АГЕНТСТВО ТЕХНИЧЕСКОГО РЕГУЛИРОВАНИЯ И МЕТРОЛОГИИ Федеральное агентство технического регулирования и метрологии ИНСТРУМЕНТАЛЬНЫЙ ЦЕНТР Должность: _____ Подпись: _____	ИНДИВИДУАЛЬНЫЕ ФАКТОРЫ
--	------------------------


Лист 311

Земельный участок вид объекта недвижимости				
Лист № 109 раздела 4.2		Всего земель участка 4.2: 242		Всего участка: 1
02.05.2025г № КУ/01-001/2025-1160914-01		Всего участка: 467		
Кадастровый номер:		79:07:0010015:3261		
Сведения о характеристиках точек границе части (частей) земельного участка Учетный номер листа: 79:07:0010015:3264-02 Система координат: СК-1993				
Номер точки	Координаты, м		Отношение маркшанса на местности	Средняя квадратичная погрешность определения координат характеристик точек границ земельного участка, м
	X	Y		
1	96278.02	113307.85	-	0.1
2	96278.26	113307.26	-	0.1
3	96279.12	113309.24	-	0.1
4	96277.88	113306.43	-	0.1
5	96278.02	113307.85	-	0.1
6	96280.1	113304.78	-	1
7	96277.97	113302.69	-	-
8	96277.88	113303.2	-	-
9	96269.90	113313.6	-	-
10	96267.58	113324.79	-	-
11	96268.42	113334.8	-	-
12	96270.2	113333.70	-	-
13	96272.24	113349.12	-	-
14	96271.05	113336.26	-	-
15	96278.12	113341.27	-	-
16	96274.79	113351.20	-	-
17	96274.54	113353.67	-	1
18	96278.02	113353.13	-	0.1
19	96270.43	113353.67	-	0.1
20	96281.26	113356.74	-	0.1
21	96281.44	113360.04	-	0.1
22	96284.77	113363.99	-	0.1
23	96301.27	113403.90	-	0.1
24	96301.8	113407.65	-	-

 ФЕДЕРАЛЬНОЕ АГЕНТСТВО ТЕХНИЧЕСКОГО РЕГУЛИРОВАНИЯ И ТЕХНИЧЕСКОГО НАДЗОРА	Федеральное агентство технического регулирования и технического надзора Федеральное агентство технического регулирования и технического надзора Федеральное агентство технического регулирования и технического надзора	ТЕХНИЧЕСКАЯ ДОКУМЕНТАЦИЯ
--	---	--------------------------

Лист 312

Земельный участок вид объекта недвижимости				
Лист № 109 раздела 4.2		Всего земель участка 4.2: 242		Всего участка: 1
02.05.2025г № КУ/01-001/2025-1160914-01		Всего участка: 465		
Кадастровый номер:		79:07:0010015:3261		
i	j		k	l
	1	2		
20	96307.47	113413.72	-	-
21	96302.38	113412	-	0.1
22	96304.22	113408.06	-	0.1
23	96306.07	113406.25	-	0.1
24	96308.01	113412.46	-	0.1
25	96308.11	113418.44	-	0.1
26	96312.37	113418.91	-	0.1
27	96306.41	113403.2	-	-
28	963170.44	113380.76	-	-
29	96312.46	113380.52	-	-
30	96319.2	113374.72	-	0.1
31	963177.01	113369.47	-	0.1
32	96319.01	113366.14	-	-
33	96318.26	113364.88	-	-
34	96314.24	113360.29	-	-
35	96316.57	113341.65	-	-
36	96323.8	113337.41	-	-
37	96312.98	113325.7	-	-
38	96305.2	113314.18	-	-
39	96298.29	113306.67	-	-
40	96280.1	113304.78	-	-

 ФЕДЕРАЛЬНОЕ АГЕНТСТВО ТЕХНИЧЕСКОГО РЕГУЛИРОВАНИЯ И ТЕХНИЧЕСКОГО НАДЗОРА	Федеральное агентство технического регулирования и технического надзора Федеральное агентство технического регулирования и технического надзора Федеральное агентство технического регулирования и технического надзора	ТЕХНИЧЕСКАЯ ДОКУМЕНТАЦИЯ
--	---	--------------------------


Лист 113

Земельный участок вид объекта недвижимости				
Лист № 111 раздела 4.2		Всего земель участка 4.2: 242	Всего участка: 1	Всего земель участка: 467
02.05.2025г № КУ/01-001/2025-1160914-01		79.07.0010015.3264		
Кадастровый номер		79.07.0010015.3264		
Сводные о характеристиках точек границе части (частей) земельного участка				
Учетный номер части: 79.07.0010015.3264-01				
Система координат: СК-1994				
Номер точки	Координаты, м		Отношение маркшанса на местности	Средняя квадратичная погрешность определения координат характеристик точек границ земельного участка, м
	X	Y		
1	96278.02	113307.85	-	0.1
2	96278.26	113307.26	-	0.1
3	96279.12	113309.24	-	0.1
4	96277.88	113309.43	-	0.1
5	96278.02	113307.85	-	0.1
6	96280.1	113304.78	-	1
7	96277.23	113302.69	-	-
8	96277.88	113303.3	-	-
9	96269.90	113313.6	-	-
10	96267.58	113324.79	-	-
11	96268.42	113334.8	-	-
12	96270.2	113333.76	-	-
13	96272.54	113349.12	-	-
14	96271.05	113339.56	-	-
15	96278.12	113341.17	-	-
16	96274.79	113351.29	-	-
17	96274.54	113353.67	-	1
18	96276.43	113353.67	-	0.1
19	96281.26	113356.74	-	0.1
20	96281.44	113360.04	-	0.1
21	96284.77	113363.99	-	0.1
22	96301.27	113403.99	-	0.1
23	96302.8	113407.65	-	-

 <p>ФЕДЕРАЛЬНОЕ АГЕНТСТВО ТЕХНИЧЕСКОГО РЕГУЛИРОВАНИЯ И МЕТРОЛОГИИ</p>	<p>ИНДИВИДУАЛЬНЫЕ ФИЗИЧЕСКИЕ</p>
--	--------------------------------------

Лист 114

Земельный участок вид объекта недвижимости				
Лист № 111 раздела 4.2		Всего земель участка 4.2: 242	Всего участка: 1	Всего земель участка: 467
02.05.2025г № КУ/01-001/2025-1160914-01		79.07.0010015.3264		
Кадастровый номер		79.07.0010015.3264		
i	j		k	l
	1	2		
20	96317.47	113413.72	-	-
21	96362.58	113412	-	0.1
22	96364.22	113408.06	-	0.1
23	96366.67	113406.25	-	0.1
24	96368.01	113412.46	-	0.1
25	96368.11	113418.44	-	0.1
26	96372.37	113418.91	-	0.1
27	96366.41	113403.2	-	-
28	96370.44	113380.76	-	-
29	96372.46	113380.52	-	-
30	96379.2	113374.72	-	0.1
31	96377.01	113369.37	-	0.1
32	96379.03	113366.14	-	-
33	96378.26	113364.88	-	-
34	96384.24	113360.29	-	-
35	96326.57	113341.65	-	-
36	96323.8	113337.41	-	-
37	96312.98	113325.7	-	-
38	96305.2	113314.18	-	-
39	96298.29	113306.67	-	-
40	96280.1	113304.78	-	-

 <p>ФЕДЕРАЛЬНОЕ АГЕНТСТВО ТЕХНИЧЕСКОГО РЕГУЛИРОВАНИЯ И МЕТРОЛОГИИ</p>	<p>ИНДИВИДУАЛЬНЫЕ ФИЗИЧЕСКИЕ</p>
--	--------------------------------------


Лист 115

Земельный участок или объект недвижимости					
Лист № 112 раздела 4.2		Всего земель участка 4.2: 242		Всего участка: 1	
02.05.2025г № 03/001-001/2025-1160918-01					
Кадастровый номер: 78:07:001015:3261					
Сводный кадастровый план границ части (частей) земельного участка Учетный номер плана: 78:07:001015:3261-01					
Система координат					
Номер точки	Координаты, м		Способы измерения их точности	Средняя квадратичная погрешность определения координат характерных точек границ земельного участка, м	
	X	Y		4	5
1	96179.91	113166.14	-	-	-
2	96177.01	113168.57	-	-	-
3	96174.2	113174.72	-	-	-
4	96172.46	113180.82	-	-	-
5	96171.68	113186.76	-	-	-
6	96166.01	113193.2	-	-	-
7	96172.97	113216.91	-	-	-
8	96168.11	113218.48	-	-	-
9	96166.01	113212.40	-	-	-
10	96166.01	113406.25	*	*	*
11	96164.27	113406.02	-	-	-
12	96161.94	113411	-	-	-
13	96147.47	113411.72	-	-	-
14	96151.3	113407.65	-	-	-
15	96161.27	113403.96	-	-	-
16	96284.77	113561.88	-	-	-
17	96281.44	113566.04	-	-	-
18	96281.26	113556.74	-	-	-
19	96279.21	113551.87	-	-	-
20	96278.02	113551.13	-	-	-
21	96274.54	113551.67	*	*	*
22	96274.79	113551.29	*	*	*
23	96273.13	113548.17	-	-	-
24	96271.05	113549.96	-	-	-

 ФЕДЕРАЛЬНОЕ АГЕНТСТВО ТЕХНИЧЕСКОГО РЕГУЛИРОВАНИЯ И МЕТРОЛОГИИ Федеральное агентство технического регулирования и метрологии Должность: _____	ФИЗИЧЕСКОЕ ЛИЦО _____
ПОДПИСЬ ЗАЯВИТЕЛЯ ЗАКЛЮЧЕНИЯ	ПОДПИСЬ ФАКТОРА

Лист 116

Земельный участок или объект недвижимости					
Лист № 113 раздела 4.2		Всего земель участка 4.2: 242		Всего участка: 1	
02.05.2025г № 03/001-001/2025-1160918-01					
Кадастровый номер: 78:07:001015:3261					
1	2	3	4	5	
25	96273.74	113550.12	-	-	-
26	96270.2	113281.79	-	-	-
27	96268.47	113274.6	-	-	-
28	96261.78	113324.79	-	-	-
29	96269.04	113413.6	-	-	-
30	96271.52	113403.5	-	-	-
31	96277.21	113302.89	-	-	-
32	96256.1	113304.76	-	-	-
33	96268.28	113309.87	-	-	-
34	96305.2	113211.13	-	-	-
35	96312.96	113221.7	-	-	-
36	96323.5	113381.41	-	-	-
37	96324.33	113341.65	-	-	-
38	96334.24	113300.29	-	-	-
39	96376.26	113364.84	*	*	*
1	96179.91	113166.14	-	-	-
1	96279.56	113107.96	-	-	-
2	96278.02	113397.85	-	-	-
3	96277.88	113399.11	-	-	-
4	96279.12	113399.25	-	-	-
5	96279.24	113397.66	-	-	-

 ФЕДЕРАЛЬНОЕ АГЕНТСТВО ТЕХНИЧЕСКОГО РЕГУЛИРОВАНИЯ И МЕТРОЛОГИИ Федеральное агентство технического регулирования и метрологии Должность: _____	ФИЗИЧЕСКОЕ ЛИЦО _____
ПОДПИСЬ ЗАЯВИТЕЛЯ ЗАКЛЮЧЕНИЯ	ПОДПИСЬ ФАКТОРА


Лист 117

Земельный участок вид объекта недвижимости					
Лист № 114 раздела 4.2		Всего земель участка 4.2: 242	Всего участка: 1	Всего земель участка: 405	
02.05.2025г № 10/001-001/2025-1160914-01		79:07:003015:3264			
Кадастровый номер:		79:07:003015:3264			
Сведения о характеристиках земель границах части (частей) земельного участка Учетный номер листа: 79:07:003015:3264-05					
Система координат:					
Номер точки	Координаты, м		Описание маркерами на местности	Средняя квадратичная погрешность определения координат характеристик точек границ земельного участка, м	
	X	Y		4	5
1	99819.67	113271.60	-	-	-
2	99817.57	113270.82	-	-	-
3	99814.06	113266.1	-	-	-
4	99811.21	113260.83	-	-	-
5	99807.21	113252.13	-	-	-
6	99806.09	113249.03	-	-	-
7	99809.67	113267.87	-	-	-
8	99819.62	113268.02	-	-	-
9	99828.59	113265.91	-	-	-
10	99839.2	113268.01	-	-	-
11	99839.04	113270.71	-	-	-
12	99838.82	113271.81	-	-	-
13	99838.83	113271.58	-	-	-
14	99838.78	113271.46	-	-	-
15	99838.76	113271.38	-	-	-
16	99838.78	113273.3	-	-	-
17	99838.84	113276.21	-	-	-
18	99838.93	113277.13	-	-	-
19	99839.05	113278.04	-	-	-
20	99839.21	113278.96	-	-	-
21	99839.41	113279.84	-	-	-
22	99839.64	113280.75	-	-	-
23	99839.91	113281.61	-	-	-
24	99840.2	113282.48	-	-	-

 ФЕДЕРАЛЬНОЕ АГЕНТСТВО ТЕХНИЧЕСКОГО РЕГУЛИРОВАНИЯ И МЕТРОЛОГИИ Федеральное агентство технического регулирования и метрологии Должность: «11.01.2014 г. № 10/001»	ПЕЧАТЬ ВЫДАВАЮЩЕЙ ЗАКЛАДЧИКА ПЕЧАТЬ ФАКТОРА
--	--

Лист 118

Земельный участок вид объекта недвижимости				
Лист № 115 раздела 4.2		Всего земель участка 4.2: 243	Всего участка: 1	Всего земель участка: 405
02.05.2025г № 10/001-001/2025-1160914-01		79:07:003015:3264		
Кадастровый номер:		79:07:003015:3264		
1	2	3	4	5
25	99840.54	113283.44	-	-
26	99840.9	113284.18	-	-
27	99841.3	113285.01	-	-
28	99841.73	113285.82	-	-
29	99843.18	113286.62	-	-
30	99842.65	113287.49	-	-
31	99841.2	113288.15	-	-
32	99841.77	113288.88	-	-
33	99844.13	113289.6	-	-
34	99844.84	113290.29	-	-
35	99847.57	113290.96	-	-
36	99848.23	113291.6	-	-
37	99848.03	113292.22	-	-
38	99851.56	113296.26	-	-
39	99847.84	113299.4	-	-
40	99844.59	113298.57	-	-
41	99841.37	113299.83	-	-
42	99840.97	113294.86	-	-
1	99819.67	113271.60	-	-
1	99823.12	113288.26	-	-
2	99819.23	113282.17	-	-
3	99825.59	113286.76	-	-
4	99828.78	113285.55	-	-
5	99822.12	113288.26	-	-

 ФЕДЕРАЛЬНОЕ АГЕНТСТВО ТЕХНИЧЕСКОГО РЕГУЛИРОВАНИЯ И МЕТРОЛОГИИ Федеральное агентство технического регулирования и метрологии Должность: «11.01.2014 г. № 10/001»	ПЕЧАТЬ ВЫДАВАЮЩЕЙ ЗАКЛАДЧИКА ПЕЧАТЬ ФАКТОРА
--	--


Лист 139

Земельный участок и/или объект недвижимости					
Лист № 116 раздела 4.2		Всего земель участка 4.2: 242	Всего участка: 1	Всего земель участка: 467	
02.06.2021г. № ИУ/001-001/2021-1160914-01					
Кадастровый номер:		79:07:0010015:3261			
Сводный кадастровый план границ части (частей) земельного участка Учетный номер листа: 79:07:0030115:3261-01					
Система координат:					
Номер точки	Координаты, м		Описание маркерами на местности	Средняя квадратичная погрешность определения координат маркерами точек границ земельного участка, м	
	X	Y		4	5
1	96179.91	113366.14	-	-	-
2	96177.01	113368.57	-	-	-
3	96174.2	113374.72	-	-	-
4	96172.46	113380.82	-	-	-
5	96171.48	113386.76	-	-	-
6	96166.41	113403.2	-	-	-
7	96172.97	113416.91	-	-	-
8	96168.11	113418.48	-	-	-
9	96166.01	113412.40	-	-	-
10	96166.61	113406.25	*	*	-
11	96164.27	113406.02	-	-	-
12	96161.94	113411	-	-	-
13	96147.47	113411.71	-	-	-
14	96151.3	113407.65	-	-	-
15	96161.27	113403.96	-	-	-
16	96284.77	113561.88	-	-	-
17	96281.44	113566.04	-	-	-
18	96281.26	113556.74	-	-	-
19	96279.21	113551.87	-	-	-
20	96278.62	113551.13	-	-	-
21	96274.54	113551.67	*	*	-
22	96274.79	113551.29	*	*	-
23	96273.13	113548.17	-	-	-
24	96271.05	113549.96	-	-	-

 Федеральное агентство по техническому регулированию и метрологии Федеральное государственное учреждение «Федеральный центр информации в области стандартизации» (ФЦИ)	Печать информационно-защитности	Печать информации
--	---------------------------------	-------------------

Лист 140

Земельный участок и/или объект недвижимости					
Лист № 117 раздела 4.2		Всего земель участка 4.2: 243	Всего участка: 1	Всего земель участка: 465	
02.06.2021г. № ИУ/001-001/2021-1160914-01					
Кадастровый номер:		79:07:0010015:3261			
1	2	3	4	5	
					6
25	96273.74	113550.12	-	-	-
26	96270.2	113541.79	-	-	-
27	96268.47	113534.6	*	*	-
28	96261.78	113528.79	-	-	-
29	96259.66	113413.6	-	-	-
30	96271.52	113403.5	-	-	-
31	96271.21	113392.89	-	-	-
32	96256.1	113394.76	-	-	-
33	96258.28	113389.87	-	-	-
34	96205.2	113311.13	-	-	-
35	96312.96	113321.7	-	-	-
36	96323.5	113331.41	-	-	-
37	96326.33	113341.65	-	-	-
38	96334.24	113350.29	-	-	-
39	96376.26	113364.84	*	*	-
1	96179.91	113366.14	-	-	-
1	96279.56	113397.96	-	-	-
2	96278.02	113397.85	-	-	-
3	96277.88	113399.11	-	-	-
4	96279.12	113399.25	-	-	-
5	96279.26	113397.66	-	-	-

 Федеральное агентство по техническому регулированию и метрологии Федеральное государственное учреждение «Федеральный центр информации в области стандартизации» (ФЦИ)	Печать информационно-защитности	Печать информации
--	---------------------------------	-------------------


Лист 311

Земельный участок вид объекта недвижимости					
Лист № 118 раздела 4.2		Всего земель участка 4.2: 242		Всего участков: 1	
02.05.2025г. № 03/001/001/2025-1160914-01		Всего земель участка: 407			
Кадастровый номер:		78:07:003015:3261			
Сведения о характеристиках границ участка (частей земельного участка) Учетный номер листа: 78:07:003015:3261-01					
Система координат					
Номер точки	Координаты, м		Описание маркера на местности	Средняя квадратичная погрешность определения координат характеристик точек границ земельного участка, м	
	X	Y		4	5
1	95019.67	113271.60	-	-	-
2	95017.57	113270.82	-	-	-
3	95014.06	113266.1	-	-	-
4	95011.21	113266.83	-	-	-
5	95007.21	113292.13	-	-	-
6	95006.09	113249.03	-	-	-
7	95006.67	113267.87	-	-	-
8	95009.62	113268.02	-	-	-
9	95008.59	113265.91	-	-	-
10	95009.2	113266.01	-	-	-
11	95009.04	113270.71	-	-	-
12	95008.62	113271.61	-	-	-
13	95008.83	113271.54	-	-	-
14	95008.78	113271.46	-	-	-
15	95008.76	113271.16	-	-	-
16	95008.78	113273.0	-	-	-
17	95008.84	113276.21	-	-	-
18	95008.93	113271.13	-	-	-
19	95009.05	113278.04	-	-	-
20	95009.21	113278.96	-	-	-
21	95009.41	113279.84	-	-	-
22	95009.64	113280.75	-	-	-
23	95009.91	113281.81	-	-	-
24	95010.2	113282.48	-	-	-

 Федеральное агентство по техническому регулированию и метрологии Федеральное государственное учреждение «Федеральный центр экспертизы средств измерения и поверки» (ФЦЭСИ)	Печать информационно-защитности	Печать документа
---	---------------------------------	------------------

Лист 312

Земельный участок вид объекта недвижимости				
Лист № 119 раздела 4.2		Всего земель участка 4.2: 242		Всего участков: 1
02.05.2025г. № 03/001/001/2025-1160914-01		Всего земель участка: 407		
Кадастровый номер:		78:07:003015:3261		
1	2	3	4	5
26	95010.0	113284.13	-	-
27	95011.3	113287.01	-	-
28	95011.71	113285.82	-	-
29	95013.18	113286.62	-	-
30	95012.65	113287.49	-	-
31	95011.2	113288.15	-	-
32	95011.77	113288.88	-	-
33	95011.13	113289.6	-	-
34	95011.84	113290.29	-	-
35	95012.57	113290.96	-	-
36	95011.23	113291.6	-	-
37	95011.03	113292.22	-	-
38	95011.56	113290.26	-	-
39	95012.04	113289.4	-	-
40	95011.59	113295.57	-	-
41	95011.37	113299.83	-	-
42	95010.97	113291.86	-	-
1	95019.67	113271.60	-	-
1	95021.12	113298.26	-	-
2	95019.23	113282.17	-	-
3	95025.59	113286.76	-	-
4	95026.78	113285.55	-	-
5	95021.12	113298.26	-	-

 Федеральное агентство по техническому регулированию и метрологии Федеральное государственное учреждение «Федеральный центр экспертизы средств измерения и поверки» (ФЦЭСИ)	Печать информационно-защитности	Печать документа
---	---------------------------------	------------------


Лист 143

Земельный участок вид объекта недвижимости					
Лист № 120 раздела 4.2		Всего земель участка 4.2: 242	Всего участка: 1	Всего земель участка: 407	
02.06.2021г. № 03/001/001/2021-1166914-01		Кадастровый номер: 78:07:00301015:0261			
Сведения о характеристиках земель границах части (частей) земельного участка					
Учетный номер части: 78:07:00301015:0261-01					
Система координат:					
Номер точки	Координаты, м		Описание маркерами на местности	Средняя квадратичная погрешность определения координат характеристик точек границ земельного участка, м	
	X	Y		4	5
1					
2	90055.92	111188.81	-	-	-
3	90075.39	111188.47	-	-	-
4	90069.12	111188.60	-	-	-
5	90007.28	111188.36	-	-	-
6	90066.07	111188.97	-	-	-
7	90064.52	111190.84	-	-	-
8	90064.59	111188.96	-	-	-
9	90064.52	111188.83	-	-	-
10	90064.59	111188.41	-	-	-
11	90066.27	111188.11	*	*	*
12	90066.61	111187.91	-	-	-
13	90068.65	111187.16	-	-	-
14	90068.06	111187.1	-	-	-
15	90060.01	111186.63	-	-	-
16	90067.92	111186.61	-	-	-
17	90241.84	113276.41	-	-	-
18	90246.00	113279.79	-	-	-
19	90246.09	113279.85	-	-	-
20	90246.75	113279.76	-	-	-
21	90246.22	113280.81	-	-	-
22	90245.24	113280.19	*	*	*
23	90244.07	113280.72	*	*	*
24	90271.57	113291.1	-	-	-
25	90271.39	113290.86	-	-	-

 ФЕДЕРАЛЬНОЕ АГЕНТСТВО ТЕХНИЧЕСКОГО РЕГУЛИРОВАНИЯ И МЕТРОЛОГИИ Федеральное агентство технического регулирования и метрологии Департамент государственного кадастрового учета и регистрации недвижимости Департамент государственного кадастрового учета и регистрации недвижимости	ИНДИВИДУАЛЬНЫЕ ФУНКЦИИ
---	------------------------

Лист 144

Земельный участок вид объекта недвижимости				
Лист № 121 раздела 4.2		Всего земель участка 4.2: 242	Всего участка: 1	Всего земель участка: 407
02.06.2021г. № 03/001/001/2021-1166914-01		Кадастровый номер: 78:07:00301015:0261		
1	2	3	4	5
10	90221.28	113290.96	-	-
11	90221.11	113290.92	-	-
12	90119.01	113294.76	*	*
13	90220.3	113293.4	-	-
14	90207.48	113293.14	-	-
15	90211.88	113294.01	-	-
16	90194.77	113293.82	*	*
17	90191.21	113292.33	-	-
18	90188.69	113290.40	-	-
19	90187.01	113292.76	-	-
20	90184.47	113294.65	-	-
21	90180.21	113292.86	-	-
22	90180.78	113292.47	-	-
23	90153.38	113290.21	-	-
24	90141.63	113290.35	*	*
25	90116.37	113193.1	-	-
26	90101.18	113190.68	-	-
27	90099.1	113188.65	-	-
28	90091.77	113186.95	-	-
29	90101.49	113185.40	-	-
30	90116.74	113191.84	-	-
31	90142.29	113290.88	-	-
32	90146.01	113291.77	-	-
33	90161.28	113292.01	-	-
34	90180.87	113291.4	-	-
35	90185.01	113292.15	*	*
36	90187.85	113294.05	*	*
37	90180.77	113294.90	-	-
38	90182.02	113293.97	-	-

 ФЕДЕРАЛЬНОЕ АГЕНТСТВО ТЕХНИЧЕСКОГО РЕГУЛИРОВАНИЯ И МЕТРОЛОГИИ Федеральное агентство технического регулирования и метрологии Федеральное агентство технического регулирования и метрологии Департамент государственного кадастрового учета и регистрации недвижимости Департамент государственного кадастрового учета и регистрации недвижимости	ИНДИВИДУАЛЬНЫЕ ФУНКЦИИ
---	------------------------


Лист 115

Земельный участок вид объекта недвижимости				
Лист № 121 участка 4.2		Всего земель участка 4.2, 541	Всего участка 1	Всего участка выделен: 467
02.06.2026 № 03/001/001/2025-1160914-0				
Кадастровый номер: 78.07.0030015.0204				
1	2	3	4	5
39	96195.52	113228.4	-	-
40	96204.64	113232.64	-	-
41	96204.97	113232.89	-	-
42	96208.49	113236.9	-	-
43	96216.08	113241.01	-	-
44	96219.84	113242.49	-	-
45	96220.11	113241.16	-	-
46	96223.48	113246.06	-	-
47	96223.64	113246.83	-	-
48	96222.7	113246.65	-	-
49	96223.88	113250.06	-	-
50	96247.08	113265.46	-	-
51	96246.52	113267.23	-	-
52	96247.04	113269.08	-	-
53	96248.11	113271.37	*	*
54	96248.94	113273.4	-	-
55	96248.47	113273.06	-	-
1	96248.34	113276.43	*	*

	 ДОКУМЕНТ ПОДЛИННО КОПИИ НЕ ПРИНИМАЮТСЯ Сведения об объекте недвижимости получены из Единого государственного реестра недвижимости (ИНФОРМАЦИОННО-КАДАСТРОВЫЙ БАЗИЗ) на 02.06.2026 № 03/001/001/2025-1160914-0	
ПОЛНОЕ НАИМЕНОВАНИЕ ЗАКАЗЧИКА		ИНТЕРНЕТ-ЭЛЕКТРОН

Лист 116

Земельный участок вид объекта недвижимости					
Лист № 121 участка 4.2		Всего земель участка 4.2, 541	Всего участка 1	Всего участка выделен: 467	
02.06.2026 № 03/001/001/2025-1160914-0					
Кадастровый номер: 78.07.0030015.0204					
Сводный перечень точек границ земельного участка					
Учетный номер участка: 78.07.0030015.0204/08					
Система координат:					
Номер точки	Выражения в		Описание вершины по координатам	Средняя квадратичная погрешность определения координат вершины по точкам границ земельного участка, м	
	X	Y		4	5
1					
2	96116.71	113191.66	-	-	
3	96142.2	113282	*	*	
4	96144.02	113293.88	-	-	
5	96161.22	113311.12	-	-	
6	96188.82	113321.82	-	-	
7	96184.99	113323.27	-	-	
8	96167.51	113324.17	-	-	
9	96166.22	113323.41	-	-	
10	96151.96	113326.08	*	*	
11	96193.46	113328.51	*	*	
12	96204.56	113342.74	-	-	
13	96204.89	113342.89	-	-	
14	96208.49	113346.99	-	-	
15	96216.02	113348.12	-	-	
16	96219.76	113343.06	-	-	
17	96220.1	113343.26	-	-	
18	96222.36	113346.13	-	-	
19	96223.51	113348.4	-	-	
20	96223.94	113348.13	-	-	
21	96241.97	113365.55	-	-	
22	96246.41	113367.1	*	*	
23	96247.52	113369.13	*	*	
24	96248.11	113371.37	-	-	
25	96248.45	113374.1	-	-	

	 ДОКУМЕНТ ПОДЛИННО КОПИИ НЕ ПРИНИМАЮТСЯ Сведения об объекте недвижимости получены из Единого государственного реестра недвижимости (ИНФОРМАЦИОННО-КАДАСТРОВЫЙ БАЗИЗ) на 02.06.2026 № 03/001/001/2025-1160914-0	
ПОЛНОЕ НАИМЕНОВАНИЕ ЗАКАЗЧИКА		ИНТЕРНЕТ-ЭЛЕКТРОН

Лист 147

Учебный участок на объект недвижимости					
Лист № 124 раздела 4.2		Всего земель участка 4.2: 242		Всего участков: 1	Всего земель участка: 405
02.05.2025г № 03/001-001/2025-1160914-01					
Кадастровый номер: 78.07.0010015.5204					
1	2	3	4	5	
17	96248.84	112275.95	-	-	
20	96248.22	112275.39	-	-	
27	96248.75	112275.74	-	-	
28	96248.06	112273.56	-	-	
29	96248.63	112271.78	-	-	
30	96248.4	112269.59	-	-	
31	96245.13	112268.26	-	-	
32	96243.99	112266.81	-	-	
33	96221.47	112253.17	-	-	
34	96221.18	112250.71	-	-	
35	96220.99	112248.97	-	-	
36	96218.92	112244.36	-	-	
37	96209.23	112236.91	-	-	
38	96207.39	112238.23	-	-	
39	96203.79	112234.14	-	-	
40	96199.7	112230.91	-	-	
41	96191.14	112227.46	-	-	
42	96189.64	112226.6	-	-	
43	96186.08	112225.68	-	-	
44	96184.41	112221.77	-	-	
45	96180.16	112221.09	-	-	
46	96166.52	112212.56	-	-	
47	96145.33	112205.32	-	-	
48	96141.58	112205.47	-	-	
49	96138.24	112192.22	-	-	
50	96101.17	112196.19	-	-	
51	96094.13	112188.77	-	-	
52	96093.8	112187.09	-	-	
53	96101.37	112188.82	-	-	

Итого наименований земельности	 ДОКУМЕНТ ПОДЛИННО КОПИИ НЕ ПРИНИМАЮТСЯ Подпись: _____ Место: _____ Дата: _____	Итого земель участка
--------------------------------	--	----------------------

Лист 148

Учебный участок на объект недвижимости					
Лист № 125 раздела 4.2		Всего земель участка 4.2: 242		Всего участков: 1	Всего земель участка: 405
02.05.2025г № 03/001-001/2025-1160914-01					
Кадастровый номер: 78.07.0010015.5204					
1	2	3	4	5	
1	96116.71	112191.66	-	-	
1	96063.02	112188.47	-	-	
2	96066.34	112188.28	-	-	
3	96066.87	112188.09	-	-	
4	96063.08	112187.29	-	-	
5	96063.99	112187.42	-	-	
6	96066.08	112188.76	-	-	
7	96065.16	112188.74	-	-	
8	96071.93	112188.82	-	-	
9	96066.15	112188.82	-	-	
10	96067.25	112188.49	-	-	
11	96066.88	112188.92	-	-	
12	96064.87	112190.32	-	-	
13	96064.74	112189.97	-	-	
1	96063.02	112188.47	-	-	

Итого наименований земельности	 ДОКУМЕНТ ПОДЛИННО КОПИИ НЕ ПРИНИМАЮТСЯ Подпись: _____ Место: _____ Дата: _____	Итого земель участка
--------------------------------	--	----------------------


Лист 149

Земельный участок вид объекта недвижимости					
Лист № 126 раздела 4.2		Всего земель участка 4.2: 242	Всего участка: 1	Всего земель участка: 467	
02.06.2026 № 03/001/001/2025-1166914-0		Кадастровый номер: 78:07:0010015.0261			
Сведения о характеристиках границ участка (участка) земельного участка Учетный номер листа: 78:07:0010015.0261-01					
Система координат:					
Номер точки	Координаты, м		Описание маркера на местности	Средняя квадратичная погрешность определения координат характерных точек границ земельного участка, м	
	X	Y		4	5
1					
2	90059.67	111987.06	-	-	-
3	90060.11	111987.62	-	-	-
4	90068.99	111988.06	-	-	-
5	90068.04	111988.83	-	-	-
6	90067.77	111990.12	-	-	-
7	90065.26	111990.16	-	-	-
8	90061.86	111990.46	-	-	-
9	90064.07	111988.98	-	-	-
10	90064.24	111988.06	-	-	-
11	90065.93	111987.59	*	*	*
12	90066.28	111987.31	-	-	-
13	90068.92	111988.93	-	-	-
14	90069.81	111988.47	-	-	-
15	90068.06	111987.99	-	-	-
16	90069.67	111987.96	-	-	-
17	90248.83	113276.69	-	-	-
18	90247.47	113276.07	-	-	-
19	90247.71	113275.93	-	-	-
20	90247.83	113275.93	-	-	-
21	90247.77	113275.81	-	-	-
22	90246.61	113269.59	-	-	-
23	90245.76	113267.83	-	-	-
24	90244.51	113266.23	-	-	-
25	90242.19	113250.76	-	-	-

 ФЕДЕРАЛЬНОЕ АГЕНТСТВО ТЕХНИЧЕСКОГО РЕГУЛИРОВАНИЯ И МЕТРОЛОГИИ Федеральное агентство технического регулирования и метрологии Должность: _____	ПЕЧАТЬ ВЫДАВАЮЩЕЙ ЗАКЛАДЧИК ПЕЧАТЬ ФАКТОРА
---	---

Лист 150

Земельный участок вид объекта недвижимости				
Лист № 127 раздела 4.2		Всего земель участка 4.2: 242	Всего участка: 1	Всего земель участка: 467
02.06.2026 № 03/001/001/2025-1166914-0		Кадастровый номер: 78:07:0010015.0261		
1	2	3	4	5
10	90221.94	113230.29	-	-
11	90221.77	113230.69	-	-
12	90219.42	113241.79	-	-
13	90209.67	113240.86	-	-
14	90207.93	113247.06	-	-
15	90204.29	113241.82	-	-
16	90197.01	113229.26	*	*
17	90191.88	113226.81	-	-
18	90188.03	113229.93	-	-
19	90187.24	113224.06	-	-
20	90198.7	113224.06	-	-
21	90160.44	113227.26	-	-
22	90160.67	113211.88	-	-
23	90157.66	113204.64	-	-
24	90141.89	113202.70	*	*
25	90116.56	113192.48	-	-
26	90101.9	113189.44	-	-
27	90091.97	113187.98	-	-
28	90091.44	113186.27	-	-
29	90101.62	113187.87	-	-
30	90116.93	113196.97	-	-
31	90162.51	113201.7	-	-
32	90166.36	113203.2	-	-
33	90311.37	113210.44	-	-
34	90311.17	113220.82	-	-
35	90185.29	113221.56	*	*
36	90167.76	113221.47	-	-
37	90160.51	113221.41	-	-
38	90192.16	113223.41	-	-

 ФЕДЕРАЛЬНОЕ АГЕНТСТВО ТЕХНИЧЕСКОГО РЕГУЛИРОВАНИЯ И МЕТРОЛОГИИ Федеральное агентство технического регулирования и метрологии Должность: _____	ПЕЧАТЬ ВЫДАВАЮЩЕЙ ЗАКЛАДЧИК ПЕЧАТЬ ФАКТОРА
---	---


Лист 111

Земельный участок или объект недвижимости			
Лист № 129 раздела 4.2	Всего земель участка 4.2, 242	Всего участка, 1	Всего земель участка, 465
02.06.2026 № 15/001-001/2025-1160914-01			
Кадастровый номер 78.07.0030015.0204			
1	2	3	4
39	96195.84	112227.83	-
40	96203.02	112234.12	-
41	96205.36	112231.37	-
42	96208.93	112236.42	-
43	96216.41	112237.46	-
44	96220.25	112241.39	-
45	96220.59	112241.66	-
46	96223.11	112247.89	-
47	96223.32	112246.41	-
48	96223.5	112249.72	-
49	96245.5	112264.99	-
50	96247.04	112266.87	-
51	96248.22	112268.88	-
52	96248.83	112271.25	-
53	96249.22	112273.47	-
54	96249.1	112276.02	-
1	96248.83	112276.69	-

Итого выделенных земельных участков	 ДОКУМЕНТ ПОДЛИННО КОПИИ НЕ ПРИНИМАЮТСЯ Сведения об объектах недвижимости Владельцы: ФЕДЕРАЛЬНОЕ АГЕНТСТВО УСТРОЙСТВА ИТЕРАРИИ РАДИАТЕЛЕВОЙ СВЯЗИ Республика Беларусь, г. Минск, ул. Р. Любимца, д. 1	Итого земель, фактически
-------------------------------------	---	--------------------------

Лист 112

Земельный участок или объект недвижимости				
Лист № 129 раздела 4.2	Всего земель участка 4.2, 242	Всего участка, 1	Всего земель участка, 465	
02.06.2026 № 15/001-001/2025-1160914-01				
Кадастровый номер 78.07.0030015.0204				
Сводный перечень точек границ земельного участка				
Учетный номер участка: 78.07.0030015.0204/31				
Система координат				
Порядковый номер	Высоты, м		Описание вершины по местности	Средняя квадратичная погрешность определения координат вершины по точкам границ земельного участка, м
	X	Y		
1				
2	96061.96	112190.44	-	-
3	96062.18	112190.77	-	-
4	96061.61	112190.07	-	-
5	96058.48	112187.88	-	-
6	96057.96	112186.87	-	-
7	96057.12	112196.17	-	-
8	96057.88	112197.78	-	-
9	96022.03	112199.21	-	-
10	96018.56	112200.38	-	-
11	96012.2	112201.37	-	-
12	95963.09	112206.49	-	-
13	95966.63	112208.70	-	-
14	95919.52	112209.07	-	-
15	95928.21	112208.66	-	-
16	95924.13	112208.91	-	-
17	95926.43	112213.43	-	-
18	95928.07	112213.08	-	-
19	95919.96	112213.37	-	-
20	95914.99	112222.66	-	-
21	95914.71	112221.37	-	-
22	95913.06	112230.13	-	-
23	95913.16	112230.01	-	-
24	95914.24	112231.63	-	-
25	95913.04	112241.96	-	-

Итого выделенных земельных участков	 ДОКУМЕНТ ПОДЛИННО КОПИИ НЕ ПРИНИМАЮТСЯ Сведения об объектах недвижимости Владельцы: ФЕДЕРАЛЬНОЕ АГЕНТСТВО УСТРОЙСТВА ИТЕРАРИИ РАДИАТЕЛЕВОЙ СВЯЗИ Республика Беларусь, г. Минск, ул. Р. Любимца, д. 1	Итого земель, фактически
-------------------------------------	---	--------------------------

Лист 113

Учебный участок шифр объекта недвижимости				
Лист № 113 раздела 4.2		Всего земель участка 4.2: 242	Всего участка: 1	Всего земель участка: 467
02.06.2026 № 03/001-001/2025-1160914-01		Календарный номер: 78.07.0010015.3261		
1	2	3	4	5
17	95976.78	112241.19	-	-
20	95808.24	112241.09	-	-
27	95854.0	112240.72	-	-
28	95853.9	112250.99	-	-
29	95851.0	112251.11	-	-
30	95852.75	112251.72	-	-
31	95852.69	112250.84	-	-
32	95852.0	112250.46	-	-
33	95853.42	112240.06	-	-
34	95853.0	112248.65	-	-
25	95854.04	112248.31	-	-
36	95868.21	112242.91	-	-
37	95868.01	112241.81	-	-
38	95871.02	112247.78	-	-
39	95871.26	112237.36	-	-
40	95874.17	112236.84	-	-
41	95884.41	112228.81	-	-
42	95913.86	112221.13	-	-
43	95916.5	112214.65	-	-
44	95918.87	112213.19	-	-
45	95918.88	112213.78	-	-
46	95919.24	112218.49	-	-
47	95921.34	112207.4	-	-
48	95923.67	112207.24	-	-
49	95923.89	112207.2	-	-
50	95923.26	112207.38	-	-
51	95919.52	112207.47	-	-
52	95968.37	112207.2	-	-
53	95922.85	112204.81	-	-

	 <p>МИНИСТЕРСТВО ПРИРОДНЫХ РЕСУРСОВ И ЭКОЛОГИИ РЕСПУБЛИКИ БЕЛАРУСЬ Учреждение «РЕСПУБЛИКАНСКИЙ ЦЕНТР ЗАЩИТЫ И РАЦИОНАЛЬНОГО ИСПОЛЬЗОВАНИЯ ПОДЗЕМНЫХ ВОДНЫХ РЕСУРСОВ» Дирекция - 21 001, г. Минск, ул. К. Келдыша, 1</p>	
ИДЕНТИФИКАЦИОННОЕ ЗАБЕЛЕВАНИЕ	ИДЕНТИФИКАЦИОННОЕ ЗАБЕЛЕВАНИЕ	ИДЕНТИФИКАЦИОННОЕ ЗАБЕЛЕВАНИЕ

Лист 114

Учебный участок шифр объекта недвижимости				
Лист № 131 раздела 4.2		Всего земель участка 4.2: 242	Всего участка: 1	Всего земель участка: 465
02.06.2026 № 03/001-001/2025-1160914-01		Календарный номер: 78.07.0010015.3261		
1	2	3	4	5
54	96011.92	111199.98	-	-
55	96014.12	111196.84	-	-
56	96037.5	111192.34	-	-
57	96028.31	111186.82	-	-
58	96028.17	111186.43	-	-
59	96062.83	111183.8	-	-
60	96052.0	111188.07	-	-
1	96067.06	111190.44	-	-

	 <p>МИНИСТЕРСТВО ПРИРОДНЫХ РЕСУРСОВ И ЭКОЛОГИИ РЕСПУБЛИКИ БЕЛАРУСЬ Учреждение «РЕСПУБЛИКАНСКИЙ ЦЕНТР ЗАЩИТЫ И РАЦИОНАЛЬНОГО ИСПОЛЬЗОВАНИЯ ПОДЗЕМНЫХ ВОДНЫХ РЕСУРСОВ» Дирекция - 21 001, г. Минск, ул. К. Келдыша, 1</p>	
ИДЕНТИФИКАЦИОННОЕ ЗАБЕЛЕВАНИЕ	ИДЕНТИФИКАЦИОННОЕ ЗАБЕЛЕВАНИЕ	ИДЕНТИФИКАЦИОННОЕ ЗАБЕЛЕВАНИЕ


Лист 115

Земельный участок и/или объект недвижимости					
Лист № 113 раздела 4.2		Всего земель участка 4.2: 242	Всего участка: 1	Всего земель участка: 465	
02.05.2025г № ИУ/001-001/2025-1160914-01					
Кадастровый номер:		78:07:003015:3261			
Сведения о характеристиках земель границах части (частей) земельного участка Учетный номер листа: 78:07:003015:3261-3/2					
Система координат					
Номер точки	Координаты, м		Описание маркерами на местности	Средняя квадратичная погрешность определения координат характеристик точек границ земельного участка, м	
	X	Y		4	5
1					
2	9007,43	111186,35	-	-	-
3	9007,29	111188,12	-	-	-
4	9009,07	111188,44	-	-	-
5	9007,14	111188,16	-	-	-
6	9006,2	111190,05	-	-	-
7	9004,27	111190,39	-	-	-
8	9004,4	111188,70	-	-	-
9	9006,485	111188,28	-	-	-
10	9006,13	111187,92	-	-	-
11	9006,47	111187,71	-	-	-
12	9006,6	111186,91	-	-	-
13	9008,91	111188,88	-	-	-
14	9006,07	111186,37	-	-	-
15	9007,43	111186,35	-	-	-
16	9021,94	111276,43	-	-	-
17	9024,13	111277,8	-	-	-
18	9024,73	111279,84	-	-	-
19	9024,73	111279,84	-	-	-
20	9024,7	111279,71	-	-	-
21	9024,98	111280,79	-	-	-
22	9024,57	111280,03	-	-	-
23	9024,25	111280,55	-	-	-
24	9023,83	111280,97	-	-	-
25	9023,56	111280,51	-	-	-

 ФЕДЕРАЛЬНОЕ АГЕНТСТВО ПО ТЕРРИТОРИАЛЬНОМУ УСТРОЙСТВУ И ДЕЛОВОМУ НЕДВИЖИМОМУ ИМУЩЕСТВУ РОССИЙСКОЙ ФЕДЕРАЦИИ ИНТЕРНАЦИОНАЛЬНЫЙ ЦЕНТР ДЕЛОВОГО НЕДВИЖИМОГО ИМУЩЕСТВА	ИНТЕРНАЦИОНАЛЬНЫЙ ЦЕНТР ДЕЛОВОГО НЕДВИЖИМОГО ИМУЩЕСТВА
--	---

Лист 116

Земельный участок и/или объект недвижимости				
Лист № 113 раздела 4.2		Всего земель участка 4.2: 242	Всего участка: 1	Всего земель участка: 465
02.05.2025г № ИУ/001-001/2025-1160914-01				
Кадастровый номер:		78:07:003015:3261		
1	2	3	4	5
11	9023,94	111280,83	-	-
12	9021,17	111284,06	-	-
13	9020,43	111283,13	-	-
14	9020,65	111283,94	-	-
15	9020,01	111283,83	-	-
16	9019,89	111282,6	-	-
17	9020,34	111282,14	-	-
18	9018,8	111286,33	-	-
19	9018,11	111285,32	-	-
20	9018,37	111283,41	-	-
21	9018,32	111282,65	-	-
22	9016,68	111282,22	-	-
23	9014,5	111280,88	-	-
24	9014,72	111280,12	-	-
25	9016,45	111282,85	-	-
26	9016,33	111180,81	-	-
27	9009,03	111189,36	-	-
28	9009,72	111186,67	-	-
29	9010,54	111188,24	-	-
30	90116,82	111191,3	-	-
31	90142,55	111200,85	-	-
32	90148,19	111200,54	-	-
33	90161,99	111216,98	-	-
34	90180,91	111221,15	-	-
35	90155,13	111222,01	-	-
36	90187,64	111223,81	-	-
37	90190,16	111224,36	-	-
38	90153,14	111224,36	-	-
39	90195,67	111228,13	-	-

 ФЕДЕРАЛЬНОЕ АГЕНТСТВО ПО ТЕРРИТОРИАЛЬНОМУ УСТРОЙСТВУ И ДЕЛОВОМУ НЕДВИЖИМОМУ ИМУЩЕСТВУ РОССИЙСКОЙ ФЕДЕРАЦИИ ИНТЕРНАЦИОНАЛЬНЫЙ ЦЕНТР ДЕЛОВОГО НЕДВИЖИМОГО ИМУЩЕСТВА	ИНТЕРНАЦИОНАЛЬНЫЙ ЦЕНТР ДЕЛОВОГО НЕДВИЖИМОГО ИМУЩЕСТВА
--	---


Лист 117

Земельный участок или объект недвижимости				
Лист № 134 раздела 4.2		Всего земель участка 4.2: 242	Всего участка: 1	Всего земель участка: 467
02.06.2026 № 03/001/001/2025-1166914-01				
Кадастровый номер: 78.07.0030015.0204				
1	2	3	4	5
00	06204.8	112241.43	-	-
01	06205.13	112242.68	-	-
02	06208.07	11132.87	-	-
03	06210.23	113247.79	-	-
04	06220.01	113242.60	-	-
05	06220.35	112241.96	-	-
06	06222.73	113241.96	-	-
07	06223.05	113246.55	-	-
08	06223.13	113240.00	-	-
09	06243.24	112005.27	-	-
10	06246.72	113267.08	-	-
11	06247.07	113268.96	-	-
12	06248.58	113271.82	-	-
13	06248.84	113271.39	-	-
14	06248.72	113273.96	-	-
1	06248.94	113276.41	-	-

 ДОКУМЕНТ ПОДЛИННО КОПИИ НЕ ИМЕЮТ Сведения об объекте государственного кадастрового учета в Едином государственном реестре недвижимости Республики Беларусь на 02.06.2026	ИННОВАЦИОННЫЕ ТЕХНОЛОГИИ
---	--------------------------

Лист 118

Земельный участок или объект недвижимости				
Лист № 135 раздела 4.2		Всего земель участка 4.2: 242	Всего участка: 1	Всего земель участка: 467
02.06.2026 № 03/001/001/2025-1166914-01				
Кадастровый номер: 78.07.0030015.0204				
Сводный перечень точек границ участка (участков) земельного участка Участковый номер участка: 78.07.0030015.0204/3а				
Система координат:				
Порядковый номер точки	Высоты точки в м		Описание широты точки по местности	Средняя квадратичная погрешность определения координат точек границ земельного участка, м
	X	Y		
1				
2	06116.88	111191.00	-	-
3	06142.44	112201.42	-	-
4	06148.3	113203.41	-	-
5	06161.51	113210.55	-	-
6	06161.09	113220.99	-	-
7	06165.22	113221.68	-	-
8	06167.72	113223.47	-	-
9	06169.48	113224.43	-	-
10	06192.28	113223.54	-	-
11	06195.77	113227.96	-	-
12	06204.05	113231.21	-	-
13	06208.81	113246.91	-	-
14	06210.54	113247.47	-	-
15	06220.17	113242.48	-	-
16	06220.51	113242.76	-	-
17	06223.98	113245.80	-	-
18	06223.2	113246.46	-	-
19	06223.07	113246.76	-	-
20	06243.41	113263.68	-	-
21	06246.94	113266.94	-	-
22	06248.11	113268.36	-	-
23	06248.0	113271.27	-	-
24	06248.08	113273.47	-	-
25	06248.97	113276.01	-	-

 ДОКУМЕНТ ПОДЛИННО КОПИИ НЕ ИМЕЮТ Сведения об объекте государственного кадастрового учета в Едином государственном реестре недвижимости Республики Беларусь на 02.06.2026	ИННОВАЦИОННЫЕ ТЕХНОЛОГИИ
---	--------------------------


Лист 139

Земельный участок вид объекта недвижимости				
Лист № 138 участка 4.2		Всего земель участка 4.2: 242	Всего участка: 1	Всего земель участка: 405
02.06.2021г. № ИУ/01-001/2021-1160914-01				
Кадастровый номер: 78.07.0010015.3204				
1	2	3	4	5
17	96248.83	112276.60	-	-
20	96247.25	113276	-	-
27	96247.38	113275.86	-	-
28	96247.5	113271.53	-	-
29	96247.25	113271.66	-	-
30	96248.09	113269.61	-	-
31	96245.66	113167.9	-	-
32	96244.43	113266.34	-	-
33	96222.06	113290.83	-	-
34	96221.8	113290.30	-	-
35	96211.61	113246.72	-	-
36	96218.34	113241.85	-	-
37	96209.36	113244.97	-	-
38	96207.82	113241.75	-	-
39	96204.17	113231.62	*	*
40	96105.07	113239.47	-	-
41	96191.48	113228.95	-	-
42	96189.9	113226.02	-	-
43	96187.2	113224.96	-	-
44	96184.66	113224.18	-	-
45	96186.43	113222.1	-	-
46	96166.91	113211.89	-	-
47	96145.63	113204.77	-	-
48	96141.24	113202.40	-	-
49	96116.52	113192.61	-	-
50	96101.23	113189.36	-	-
51	96094	113182.00	*	*
52	96093.87	113186.41	-	-
53	96101.59	113187.99	-	-

	 ФЕДЕРАЛЬНОЕ АГЕНТСТВО ТЕХНИЧЕСКОГО РЕГУЛИРОВАНИЯ И МЕТРОЛОГИИ Федеральное агентство технического регулирования и метрологии Должность: _____ Подпись: _____	
ПОДПИСЬ ЗАКОННОГО ПРЕДСТАВИТЕЛЯ	ПОДПИСЬ ЗАКОННОГО ПРЕДСТАВИТЕЛЯ	ПОДПИСЬ ЗАКОННОГО ПРЕДСТАВИТЕЛЯ

Лист 140


Земельный участок вид объекта недвижимости				
Лист № 137 участка 4.2		Всего земель участка 4.2: 242	Всего участка: 1	Всего земель участка: 405
02.06.2021г. № ИУ/01-001/2021-1160914-01				
Кадастровый номер: 78.07.0010015.3204				
1	2	3	4	5
1	96116.88	113191.05	-	-
1	96064.66	113186.14	-	-
2	96066	113187.03	-	-
3	96066.33	113187.49	-	-
4	96063.37	113186.86	-	-
5	96063.28	113186.50	-	-
6	96062.97	113186.12	-	-
7	96063.91	113186.69	-	-
8	96076.17	113187.79	-	-
9	96069.02	113188.19	-	-
10	96067.01	113188.36	-	-
11	96061.76	113190.13	-	-
12	96061	113190.43	-	-
13	96061.17	113189.64	-	-
1	96064.46	113189.14	*	*

	 ФЕДЕРАЛЬНОЕ АГЕНТСТВО ТЕХНИЧЕСКОГО РЕГУЛИРОВАНИЯ И МЕТРОЛОГИИ Федеральное агентство технического регулирования и метрологии Должность: _____ Подпись: _____	
ПОДПИСЬ ЗАКОННОГО ПРЕДСТАВИТЕЛЯ	ПОДПИСЬ ЗАКОННОГО ПРЕДСТАВИТЕЛЯ	ПОДПИСЬ ЗАКОННОГО ПРЕДСТАВИТЕЛЯ

Земельный участок вид объекта недвижимости					
Лист № 138 раздела 4.2		Всего земель участка 4.2: 242	Всего участка: 1	Всего земель участка: 407	
02.05.2023г. № 03/001/001/2023-1160914-01					
Кадастровый номер:		78:07:003015:3261			
Сведения о характеристиках земель границах части (частей) земельного участка Учетный номер листа: 78:07:003015:3261-3/1					
Номер точки	Координаты, м		Описание маркера на местности	Средняя квадратичная погрешность определения координат характеристик точек границ земельного участка, м	
	X	Y		4	5
1	90061.86	111188.87	-	-	-
2	90071.54	111188.77	-	-	-
3	90069.17	111188.94	-	-	-
4	90007.42	111189.8	-	-	-
5	90007.11	111188.89	-	-	-
6	90004.8	111190.29	-	-	-
7	90004.82	111190.05	-	-	-
8	90003.14	111189.94	-	-	-
9	90006.41	111188.37	-	-	-
10	90006.74	111188.15	-	-	-
11	90008.7	111187.41	-	-	-
12	90009.01	111187.35	-	-	-
13	90009.08	111186.89	-	-	-
1	90248.46	113276.87	-	-	-
1	90248.11	113276.83	-	-	-
2	90248.42	113275.86	-	-	-
3	90248.74	113273.56	-	-	-
4	90246.5	113271.81	-	-	-
5	90243.94	113269.91	-	-	-
6	90243.03	113268.34	-	-	-
7	90244.9	113268.9	-	-	-
8	90241.57	113261.24	-	-	-
9	90241.06	113240.79	-	-	-
10	90239.86	113247.01	-	-	-

 ФЕДЕРАЛЬНОЕ АГЕНТСТВО ТЕХНИЧЕСКОГО РЕГУЛИРОВАНИЯ И МЕТРОЛОГИИ Федеральное агентство технического регулирования и метрологии Ведомство: Федеральное агентство технического регулирования и метрологии ИНТЕРНАЦИОНАЛЬНЫЙ СТАНДАРТ ИСО 9001:2015		ИНТЕРНАЦИОНАЛЬНЫЕ СТАНДАРТЫ ИСО 9001:2015
ПЕЧАТЬ ЗАКОННОГО ПРЕДСТАВИТЕЛЯ	ПОДПИСЬ ЗАКОННОГО ПРЕДСТАВИТЕЛЯ	ПОДПИСЬ ЗАКОННОГО ПРЕДСТАВИТЕЛЯ

Земельный участок вид объекта недвижимости				
Лист № 139 раздела 4.2		Всего земель участка 4.2: 242	Всего участка: 1	Всего земель участка: 407
02.05.2023г. № 03/001/001/2023-1160914-01				
Кадастровый номер:		78:07:003015:3261		
1	2	3	4	5
11	90218.84	113244.46	-	-
12	90209.17	113239.62	-	-
13	90207.31	113238.33	-	-
14	90203.7	113234.28	-	-
15	90184.44	113240.04	-	-
16	90191.07	113227.87	-	-
17	90188.59	113226.72	-	-
18	90168.94	113224.8	-	-
19	90164.33	113224.85	-	-
20	90180.4	113223.09	-	-
21	90166.47	113212.67	-	-
22	90143.27	113209.44	-	-
23	90141.23	113200.39	-	-
24	90116.3	113193.34	-	-
25	90103.13	113190.31	-	-
26	90094.16	113188.9	-	-
27	90093.83	113187.22	-	-
28	90101.44	113188.74	-	-
29	90116.47	113191.79	-	-
30	90142.18	113202.11	-	-
31	90143.87	113204	-	-
32	90161.17	113213.23	-	-
33	90166.76	113213.63	-	-
34	90184.94	113221.49	-	-
35	90187.47	113224.29	-	-
36	90188.16	113224.22	-	-
37	90191.89	113226.03	-	-
38	90193.59	113228.82	-	-
39	90211.49	113242.85	-	-

 ФЕДЕРАЛЬНОЕ АГЕНТСТВО ТЕХНИЧЕСКОГО РЕГУЛИРОВАНИЯ И МЕТРОЛОГИИ Федеральное агентство технического регулирования и метрологии Ведомство: Федеральное агентство технического регулирования и метрологии ИНТЕРНАЦИОНАЛЬНЫЙ СТАНДАРТ ИСО 9001:2015		ИНТЕРНАЦИОНАЛЬНЫЕ СТАНДАРТЫ ИСО 9001:2015
ПЕЧАТЬ ЗАКОННОГО ПРЕДСТАВИТЕЛЯ	ПОДПИСЬ ЗАКОННОГО ПРЕДСТАВИТЕЛЯ	ПОДПИСЬ ЗАКОННОГО ПРЕДСТАВИТЕЛЯ


Лист №3

Земельный участок или объект недвижимости				
Лист № 141 раздела 4.2		Всего земель участка 4.2, 542	Всего участка 1	Всего участка выделен: 467
02.06.2026 № 03/001/001/2025-1160914-01		Учетный номер участка: 78.07.0030015.3264		
Кадастровый номер		78.07.0030015.3264		
1	2	3	4	5
40	86204.82	112231.09	-	-
41	86209.22	112247.09	-	-
42	86209.97	112238.25	-	-
43	86219.68	112243.09	-	-
44	86220.01	112243.36	-	-
45	86222.21	112246.17	-	-
46	86227.39	112246.45	-	-
47	86233.43	112250.2	-	-
48	86241.88	112269.66	-	-
49	86246.72	112297.36	-	-
50	86247.4	112289.19	-	-
51	86249.08	112271.42	-	-
52	86249.22	112279.41	-	-
53	86248.22	112275.9	-	-
1	86248.11	112276.33	-	-

 <p>МИНИСТЕРСТВО ЛАНДШАФТНОГО СТРОИТЕЛЬСТВА И УРБАНИСТИКИ РЕСПУБЛИКИ БЕЛАРУСЬ Учредитель: ГОУ «БЕЛСТАТ» (наименование) Коды: ФУНДАМЕНТАЛЬНЫЕ КОДЫ СТРОИТЕЛЬСТВА ИНТЕРНАЦИОНАЛЬНЫЕ КОДЫ СТРОИТЕЛЬСТВА Датирование: 01.08.2024 № 01.01.01</p>	ИНДИВИДУАЛЬНЫЕ ФИЗИЧЕСКИЕ
ИЗДАНИЕ ЗАКОННОСТИ	ИЗДАНИЕ ФИЗИЧЕСКИЕ

Лист №4

Земельный участок или объект недвижимости				
Лист № 141 раздела 4.2		Всего земель участка 4.2, 542	Всего участка 1	Всего участка выделен: 467
02.06.2026 № 03/001/001/2025-1160914-01		Учетный номер участка: 78.07.0030015.3264		
Кадастровый номер		78.07.0030015.3264		
Сводный перечень точек границ участка (участка) земельного участка Учетный номер участка: 78.07.0030015.3264/32				
Система координат:				
Номер точки	Выражены в		Описание широты или азимута	Средняя квадратичная погрешность определения координат вершины точки границ земельного участка, м
	Х	У		
1	2	3	4	5
1	86264.1	112190.42	-	-
2	86262.37	112196.72	-	-
3	86161.77	112188.97	-	-
4	86098.21	112187.79	-	-
5	86077.92	112183.77	-	-
6	86090.26	112196.82	-	-
7	86021.86	112197.76	-	-
8	86022.04	112199.07	-	-
9	86018.82	112200.27	-	-
10	86012.16	112201.44	-	-
11	85967.07	112206.36	-	-
12	85966.82	112208.66	-	-
13	85919.91	112209.94	-	-
14	85928.52	112208.85	-	-
15	85924.09	112208.68	-	-
16	85926.29	112212.54	-	-
17	85919.94	112213.55	-	-
18	85919.64	112215.92	-	-
19	85918.0	112221.24	-	-
20	85914.63	112227.46	-	-
21	85895.02	112228	-	-
22	85875.1	112237.30	-	-
23	85874.14	112234.41	-	-
24	85870.96	112241.88	-	-

 <p>МИНИСТЕРСТВО ЛАНДШАФТНОГО СТРОИТЕЛЬСТВА И УРБАНИСТИКИ РЕСПУБЛИКИ БЕЛАРУСЬ Учредитель: ГОУ «БЕЛСТАТ» (наименование) Коды: ФУНДАМЕНТАЛЬНЫЕ КОДЫ СТРОИТЕЛЬСТВА ИНТЕРНАЦИОНАЛЬНЫЕ КОДЫ СТРОИТЕЛЬСТВА Датирование: 01.08.2024 № 01.01.01</p>	ИНДИВИДУАЛЬНЫЕ ФИЗИЧЕСКИЕ
ИЗДАНИЕ ЗАКОННОСТИ	ИЗДАНИЕ ФИЗИЧЕСКИЕ


Лист 165

Земельный участок вид объекта недвижимости				
Лист № 142 раздела 4.2		Всего земель участка 4.2: 242	Всего участка: 1	Всего земель участка: 405
02.05.2025г № 15/001-001/2025-1160934-01				
Кадастровый номер: 78.07.0010015.5264				
1	2	3	4	5
17	95876.7	112241.08	-	-
20	95863.77	112241.87	-	-
27	95854.72	112249.62	-	-
28	95853.76	112250.95	-	-
29	95853.77	112251.3	-	-
30	95852.61	112251.79	-	-
31	95852.55	112250.8	-	-
32	95852.69	112256.34	-	-
33	95853.16	112248.19	-	-
34	95853.33	112248.58	-	-
35	95853.86	112249.2	-	-
36	95868.16	112242.39	-	-
37	95868.83	112241.71	-	-
38	95872.82	112237.5	-	-
39	95873.17	112237.26	-	-
40	95874.28	112236.41	-	-
41	95884.61	112228.91	-	-
42	95913.77	112221.08	-	-
43	95918.38	112214.61	-	-
44	95918.77	112213.12	-	-
45	95918.84	112216.72	-	-
46	95919.12	112216.42	-	-
47	95923.5	112207.27	-	-
48	95923.63	112207.26	-	-
49	95923.94	112207.07	-	-
50	95928.27	112207.25	-	-
51	95939.31	112201.34	-	-
52	95968.46	112207.07	-	-
53	95972.81	112204.78	-	-

ИПСО	 ФЕДЕРАЛЬНОЕ АГЕНТСТВО ТЕХНИЧЕСКОГО РЕГУЛИРОВАНИЯ И МЕТРОЛОГИИ Федеральное агентство технического регулирования и метрологии Должность: _____ Подпись: _____	ИПСО
ИПСО		ИПСО

Лист 166

Земельный участок вид объекта недвижимости				
Лист № 143 раздела 4.2		Всего земель участка 4.2: 242	Всего участка: 1	Всего земель участка: 405
02.05.2025г № 15/001-001/2025-1160934-01				
Кадастровый номер: 78.07.0010015.5264				
1	2	3	4	5
54	96011.88	112199.86	-	-
55	96014.08	112196.71	-	-
56	96017.42	112192.22	-	-
57	96018.33	112186.17	-	-
58	96018.63	112188.18	-	-
59	96020.17	112188.7	-	-
60	96025.74	112188.7	-	-
61	96025.94	112188.91	-	-
1	96084	112100.42	-	-

ИПСО	 ФЕДЕРАЛЬНОЕ АГЕНТСТВО ТЕХНИЧЕСКОГО РЕГУЛИРОВАНИЯ И МЕТРОЛОГИИ Федеральное агентство технического регулирования и метрологии Должность: _____ Подпись: _____	ИПСО
ИПСО		ИПСО


Лист 167

Земельный участок вид объекта недвижимости					
Лист № 144 раздела 4.2		Всего земель участка 4.2: 242	Всего участка: 1	Всего земель участка: 407	
02.06.2021г. № 03/001/001/2021-1160914-01					
Кадастровый номер:		79:07:0010015:3261			
Сведения о характеристиках земельной части (частей) земельного участка					
Учетный номер части: 79:07:0030015:3261-34					
Система координат:					
Номер точки	Координаты, м		Способы измерения их точности	Средняя квадратичная погрешность определения координат характеристик точек границ земельного участка, м	
	X	Y		4	5
1	96116,85	111191,17	-	-	-
2	96142,42	112201,53	-	-	-
3	96166,24	112203,43	-	-	-
4	96161,47	112110,07	-	-	-
5	96181,04	112221,06	-	-	-
6	96185,17	112221,79	-	-	-
7	96187,46	112221,69	-	-	-
8	96190,42	112224,64	-	-	-
9	96192,24	112229,65	-	-	-
10	96193,72	112228,07	-	-	-
11	96204,48	112211,33	-	-	-
12	96205,21	112242,97	-	-	-
13	96208,78	112216,61	-	-	-
14	96216,24	112227,68	-	-	-
15	96220,09	112242,98	-	-	-
16	96220,43	112242,86	-	-	-
17	96222,06	112043,94	-	-	-
18	96223,03	112248,2	-	-	-
19	96223,07	112244,3	-	-	-
20	96223,55	112249,56	-	-	-
21	96245,32	112065,18	-	-	-
22	96246,63	112267,01	-	-	-
23	96247,98	112288,94	-	-	-
24	96248,63	112271,29	-	-	-

 ФЕДЕРАЛЬНОЕ АГЕНТСТВО ТЕХНИЧЕСКОГО РЕГУЛИРОВАНИЯ И МЕТРОЛОГИИ	ДОКУМЕНТ ПОДЛИННОСТИ НЕИЗМЕННОСТИ СОДЕРЖАНИЯ КОПИЯ Федеральное агентство по техническому регулированию и метрологии Федеральное агентство по техническому регулированию и метрологии Дирекция по И.В. 01.01.01	ПЕЧАТЬ ФИЛИАЛА
--	---	-------------------

Лист 168

Земельный участок вид объекта недвижимости				
Лист № 145 раздела 4.2		Всего земель участка 4.2: 242	Всего участка: 1	Всего земель участка: 407
02.06.2021г. № 03/001/001/2021-1160914-01				
Кадастровый номер:		79:07:0010015:3261		
1	2	3	4	5
25	96248,96	112271,46	-	-
26	96248,83	111227,6	-	-
27	96248,7	112276,79	-	-
28	96247,23	112275,95	-	-
29	96247,27	112273,46	-	-
30	96247,17	112271,56	-	-
31	96247,13	112271,68	-	-
32	96246,77	112266,65	-	-
33	96245,54	112267,97	-	-
34	96244,24	112266,44	-	-
35	96221,84	112250,9	-	-
36	96221,81	112250,44	-	-
37	96221,48	112246,78	-	-
38	96219,22	112241,95	-	-
39	96209,49	112239,06	-	-
40	96207,74	112237,83	-	-
41	96204,08	112241,72	-	-
42	96194,96	112229,48	-	-
43	96191,41	112227,03	-	-
44	96189,85	112226,14	-	-
45	96187,13	112225,2	-	-
46	96184,61	112224,39	-	-
47	96186,18	112221,52	-	-
48	96186,75	112212,31	-	-
49	96145,55	112204,87	-	-
50	96141,78	112201,01	-	-
51	96116,44	111927,33	-	-
52	96101,24	111880,69	-	-
53	96091,01	111888,21	-	-

 ФЕДЕРАЛЬНОЕ АГЕНТСТВО ТЕХНИЧЕСКОГО РЕГУЛИРОВАНИЯ И МЕТРОЛОГИИ	ДОКУМЕНТ ПОДЛИННОСТИ НЕИЗМЕННОСТИ СОДЕРЖАНИЯ КОПИЯ Федеральное агентство по техническому регулированию и метрологии Федеральное агентство по техническому регулированию и метрологии Дирекция по И.В. 01.01.01	ПЕЧАТЬ ФИЛИАЛА
--	---	-------------------


Лист 169

Земельный участок вид объекта недвижимости				
Лист № 146 раздела 4.2		Всего земель участка 4.2, 542		Всего участка, 1
				Всего земель участка, 405
02.06.2025г № 03/001/001/2025-1166914-01				
Кадастровый номер: 78.07.0030015.0204				
1	2	3	4	5
54	90063.69	11.1186.55	-	-
55	90101.57	11.1186.12	-	-
1	90116.03	11.1191.17	-	-
1	90064.39	11.1189.4	-	-
2	90066.07	11.1187.8	-	-
3	90066.8	11.1187.6	-	-
4	90069.57	11.1186.76	-	-
5	90068.88	11.1186.72	-	-
6	90060.97	11.1186.25	-	-
7	90068.17	11.1186.22	-	-
8	90079.2	11.1187.96	-	-
9	90069.04	11.1188.31	-	-
10	90067.08	11.1188.05	-	-
11	90063.87	11.1190.09	-	-
12	90064.13	11.1190.44	-	-
13	90064.28	11.1188.31	-	-
1	90064.38	11.1189.4	-	-

 <p>МИНИСТЕРСТВО ПРИРОДНЫХ РЕСУРСОВ И ЭКОЛОГИИ Республики Беларусь Учреждение «ФЕДЕРАЛЬНОЕ УЧРЕЖДЕНИЕ «БЕЛОРУССКАЯ КАДАСТРОВАЯ ПАЛАТА» Датировано: 01.06.2025 г. № 03/01</p>	ИНДИВИДУАЛЬНЫЕ ФИЗИЧЕСКИЕ
---	------------------------------

Лист 170

Земельный участок вид объекта недвижимости					
Лист № 147 раздела 4.2		Всего земель участка 4.2, 542		Всего участка, 1	
				Всего земель участка, 405	
02.06.2025г № 03/001/001/2025-1166914-01					
Кадастровый номер: 78.07.0030015.0204					
Сводный перечень: топов граница части участка земельного участка Учетный номер участка: 78.07.0030015.0204/37					
Порядковый номер	Выданы акты №		Описание местоположения по местности	Средняя кадастровая стоимость определения местоположения границ топов земельного участка, м	
	Х	У			
1	1	2	3	4	5
1	90068.69	11.1186.48	-	-	-
2	90076.18	11.1188.28	-	-	-
3	90069.1	11.1188.56	-	-	-
4	90067.21	11.1188.27	-	-	-
5	90066.43	11.1180.01	-	-	-
6	90064.4	11.1190.30	-	-	-
7	90064.51	11.1188.88	-	-	-
8	90064.81	11.1188.53	-	-	-
9	90060.2	11.1188.02	-	-	-
10	90066.54	11.1187.82	-	-	-
11	90068.63	11.1187.00	-	-	-
12	90068.04	11.1186.07	-	-	-
13	90060.93	11.1186.5	-	-	-
1	90066.69	11.1186.48	-	-	-
1	90248.46	11.1276.49	-	-	-
2	90248.89	11.1275.84	-	-	-
3	90247	11.1275.82	-	-	-
4	90247.12	11.1273.55	-	-	-
5	90246.88	11.1273.32	-	-	-
6	90246.51	11.1269.79	-	-	-
7	90245.34	11.1268.13	-	-	-
8	90244.18	11.1266.62	-	-	-
9	90241.69	11.1271.04	-	-	-
10	90241.41	11.1256.97	-	-	-

 <p>МИНИСТЕРСТВО ПРИРОДНЫХ РЕСУРСОВ И ЭКОЛОГИИ Республики Беларусь Учреждение «ФЕДЕРАЛЬНОЕ УЧРЕЖДЕНИЕ «БЕЛОРУССКАЯ КАДАСТРОВАЯ ПАЛАТА» Датировано: 01.06.2025 г. № 03/01</p>	ИНДИВИДУАЛЬНЫЕ ФИЗИЧЕСКИЕ
---	------------------------------


Лист 571

Учебный участок наименование				
Лист № 149 раздела 4.2		Всего заявок раздела 4.2: 242	Всего заявок: 1	Всего заявок выиграно: 465
02.05.2025 № КУ01-001/2025-1160914-01				
Календарный номер		78.07.0000015.3264		
1	2	3	4	5
11	96211.23	112246.97	-	-
12	96219.08	112241.10	-	-
13	96209.56	112239.29	-	-
14	96207.57	112238.01	-	-
15	96203.03	112233.06	-	-
16	96194.83	112229.71	-	-
17	96191.28	112227.24	-	-
18	96188.74	112226.37	-	-
19	96187.07	112225.44	-	-
20	96184.32	112223.93	-	-
21	96188.29	112223.77	-	-
22	96166.64	112217.93	-	-
23	96147.61	112205.00	-	-
24	96143.08	112203.24	-	-
25	96116.41	111929.97	*	*
26	96101.2	111889.94	-	-
27	96094.04	111884.8	-	-
28	96093.75	111883.81	-	-
29	96101.52	111883.37	-	-
30	96116.78	111881.42	-	-
31	96142.8	112091.76	-	-
32	96146.13	112091.65	-	-
33	96161.54	112163.89	-	-
34	96166.93	112211.29	-	-
35	96167.04	112213.05	-	-
36	96187.0	112223.93	-	-
37	96190.57	112224.87	-	-
38	96197.06	112229.88	-	-
39	96195.88	112228.20	-	-

Итого выигранных заявок	 МИНИСТЕРСТВО НАУКИ И ОБРАЗОВАНИЯ РЕСПУБЛИКИ КАЗАХСТАН Департамент государственного управления в сфере образования и науки Департамент государственного управления в сфере образования и науки	Итого заявок
-------------------------	---	--------------

Лист 572

Учебный участок наименование				
Лист № 149 раздела 4.2		Всего заявок раздела 4.2: 242	Всего заявок: 1	Всего заявок выиграно: 465
02.05.2025 № КУ01-001/2025-1160914-01				
Календарный номер		78.07.0000015.3264		
1	2	3	4	5
40	96204.72	112243.94	-	-
41	96203.01	112242.78	-	-
42	96208.58	112239.0	-	-
43	96218.17	112237.9	-	-
44	96218.93	112242.79	-	-
45	96220.26	112242.06	-	-
46	96227.61	112246.01	-	-
47	96221.78	112246.28	-	-
48	96222.82	112246.6	-	-
49	96221	112239	-	-
50	96243.17	112265.36	-	-
51	96246.62	112267.18	-	-
52	96247.73	112266.04	-	-
53	96248.43	112271.34	-	-
54	96248.71	112271.49	*	*
55	96248.6	112271.96	-	-
1	96248.86	112276.40	-	-

Итого выигранных заявок	 МИНИСТЕРСТВО НАУКИ И ОБРАЗОВАНИЯ РЕСПУБЛИКИ КАЗАХСТАН Департамент государственного управления в сфере образования и науки Департамент государственного управления в сфере образования и науки	Итого заявок
-------------------------	---	--------------


Лист 173

Земельный участок вид объекта недвижимости					
Лист № 173 раздела 4.2		Всего земель участка 4.2: 242	Всего участка: 1	Всего земель участка: 407	
02.05.2025г. № 03/001/001/2025-1160914-01		Кадастровый номер: 78:07:0010015:3261			
Сведения о характеристиках границ части (частей) земельного участка Учетный номер части: 78:07:0010015:3261/38					
Номер точки	Координаты м		Описание маркера на местности	Средняя квадратичная погрешность определения координат характеристик точек границ земельного участка, м	
	X	Y		4	5
1	60861.24	11190.40	-	-	-
2	60662.47	112190.7	-	-	-
3	60661.86	11188.88	-	-	-
4	60668.33	11187.69	-	-	-
5	60677.88	11193.62	-	-	-
6	60628.47	11196.46	-	-	-
7	60721.66	11197.76	-	-	-
8	60722.02	11194.59	-	-	-
9	60718.5	11200.13	-	-	-
10	66012.15	11201.31	*	*	-
11	65811.07	11206.25	-	-	-
12	65866.61	11208.84	-	-	-
13	65938.51	11206.81	-	-	-
14	65928.24	11206.72	-	-	-
15	65924.08	11208.85	-	-	-
16	65926.16	11211.47	-	-	-
17	65916.62	11214.66	-	-	-
18	65916.71	11213.27	-	-	-
19	65914.62	11202.14	-	-	-
20	65914.55	11198.34	-	-	-
21	65894.97	11229.86	-	-	-
22	65875.11	11231.76	-	-	-
23	65874.06	11234.41	-	-	-
24	65876.87	11241.78	-	-	-

 ФЕДЕРАЛЬНОЕ АГЕНТСТВО ТЕХНИЧЕСКОГО РЕГУЛИРОВАНИЯ И МЕТРОЛОГИИ Федеральное агентство технического регулирования и метрологии Должность: _____ Подпись: _____	ИНДИВИДУАЛЬНЫЕ ФУНКЦИИ
---	------------------------

Лист 174

Земельный участок вид объекта недвижимости				
Лист № 171 раздела 4.2		Всего земель участка 4.2: 242	Всего участка: 1	Всего земель участка: 405
02.05.2025г. № 03/001/001/2025-1160914-01		Кадастровый номер: 78:07:0010015:3261		
1	2	3	4	5
25	65876.61	11241.98	-	-
26	65868.72	11241.75	-	-
27	65854.68	11240.71	-	-
28	65851.61	11239.91	-	-
29	65831.63	11239.27	-	-
30	65822.5	11239.85	-	-
31	65822.42	11240.76	-	-
32	65821.84	11240.38	-	-
33	65821.44	11240.44	-	-
34	65822.87	11240.1	-	-
35	65868.11	11242.27	-	-
36	65868.75	11241.6	-	-
37	65872.83	11247.41	-	-
38	65872.08	11237.17	-	-
39	65874.19	11236.44	*	*
40	65864.33	11238.19	-	-
41	65813.69	11230.97	-	-
42	65818.25	11214.56	-	-
43	65818.6	11211.05	-	-
44	65818.68	11210.68	-	-
45	65818.69	11210.35	-	-
46	65817.26	11207.14	-	-
47	65813.64	11206.95	-	-
48	65812.27	11207.22	-	-
49	65819.52	11207.21	-	-
50	65866.65	11206.94	-	-
51	65867.82	11204.65	-	-
52	66011.87	11198.71	-	-
53	66018.06	11198.59	-	-

 ФЕДЕРАЛЬНОЕ АГЕНТСТВО ТЕХНИЧЕСКОГО РЕГУЛИРОВАНИЯ И МЕТРОЛОГИИ Федеральное агентство технического регулирования и метрологии Должность: _____ Подпись: _____	ИНДИВИДУАЛЬНЫЕ ФУНКЦИИ
---	------------------------


Лист 175

Земельный участок или объект недвижимости				
Лист № 173 раздела 4.2		Всего земель участка 4.2, 542	Всего участка 1	Всего участка выделен: 467
02.06.2025г. № 15/001/001/2025-1160914-01				
Кадастровый номер: 78.07.0030015.0204				
1	2	3	4	5
54	90077.99	111983.1	-	-
55	90078.25	112186.01	-	-
56	90078.74	111187.99	-	-
57	90079.19	111186.16	-	-
58	90082.84	111188.01	-	-
59	90083.03	111190.88	-	-
1	90064.24	111190.10	-	0

 ФЕДЕРАЛЬНОЕ АГЕНТСТВО ТЕХНИЧЕСКОГО РЕГУЛИРОВАНИЯ И ТЕХНИЧЕСКОГО НАДЗОРА Федеральное агентство технического регулирования Федеральное агентство технического регулирования Федеральное агентство технического регулирования	ИННОВАЦИОННЫЕ ТЕХНОЛОГИИ
--	--------------------------

Лист 176

Земельный участок или объект недвижимости				
Лист № 173 раздела 4.2		Всего земель участка 4.2, 542	Всего участка 1	Всего участка выделен: 467
02.06.2025г. № 15/001/001/2025-1160914-01				
Кадастровый номер: 78.07.0030015.0204				
Сводный перечень точек границ части (частей) земельного участка				
Учетный номер участка: 78.07.0030015.0204/36				
Система координат:				
Номер точки	Координаты в		Описание широты или азимута	Средняя квадратичная погрешность определения координат вершины точки границ земельного участка, м
	X	Y		
1	2	3	4	5
1	95116.96	111960.81	-	-
2	95142.61	112201.21	-	-
3	95144.41	112203.08	-	-
4	95161.62	112210.33	-	-
5	95181.2	112220.71	-	-
6	95185.21	112221.46	-	-
7	95187.81	112221.31	-	-
8	95190.29	112224.20	-	-
9	95192.21	112223.36	-	-
10	95195.9	112227.74	-	-
11	95201.11	112232.02	-	-
12	95209.04	112242.26	-	-
13	95209.01	112246.42	-	-
14	95210.47	112257.33	-	-
15	95220.14	112242.28	-	-
16	95220.68	112245.46	-	-
17	95219.22	112245.8	-	-
18	95229.4	112246.05	-	-
19	95231.43	112246.88	-	-
20	95231.62	112249.65	-	-
21	95245.59	112264.9	-	-
22	95247.14	112266.8	-	-
23	95248.14	112268.78	-	-
24	95249.07	112271.32	-	-

 ФЕДЕРАЛЬНОЕ АГЕНТСТВО ТЕХНИЧЕСКОГО РЕГУЛИРОВАНИЯ И ТЕХНИЧЕСКОГО НАДЗОРА Федеральное агентство технического регулирования Федеральное агентство технического регулирования Федеральное агентство технического регулирования	ИННОВАЦИОННЫЕ ТЕХНОЛОГИИ
--	--------------------------


Лист 177

Земельный участок вид объекта недвижимости				
Лист № 174 раздела 4.2		Всего земель участка 4.2: 242	Всего участка: 1	Всего земель участка: 407
02.05.2025г № 03/001-001/2025-1160914-01		Календарный номер: 78.07.0010015.3261		
1	2	3	4	5
17	96249.55	112271.96	-	-
20	96249.23	112271.60	-	-
27	96249.05	112271.74	-	-
28	96247.76	112276.1	-	-
29	96247.63	112275.92	-	-
30	96247.76	112271.52	-	-
31	96247.5	112271.01	-	-
32	96246.93	112269.54	-	-
33	96245.86	112267.76	-	-
34	96245.0	112266.16	-	-
35	96222.31	112250.69	-	-
36	96222.09	112250.23	-	-
37	96221.88	112249.66	-	-
38	96219.5	112241.65	-	-
39	96209.69	112238.75	-	-
40	96207.00	112237.86	-	-
41	96204.42	112233.41	-	-
42	96195.15	112229.18	-	-
43	96191.62	112226.71	-	-
44	96160.01	112225.79	-	-
45	96187.28	112224.80	-	-
46	96164.77	112221.94	-	-
47	96166.49	112221.15	-	-
48	96166.92	112211.77	-	-
49	96147.71	112204.52	-	-
50	96141.94	112202.66	-	-
51	96118.79	112192.46	-	-
52	96101.33	112189.41	-	-
53	96091.05	112187.82	-	-

Итого выделенных земельности	 ДЕПАРТАМЕНТ БЕЛОРУСКОГО МИНИСТЕРСТВА ЗЕМЕЛЬНЫХ РЕСУРСОВ Департамент государственного земельного кадастра Белорусская Республика, г. Минск Республика Беларусь, г. Минск Департамент государственного земельного кадастра Департамент государственного земельного кадастра	ИНДИВИДУАЛЬНЫЕ ФУНКЦИИ
------------------------------	---	------------------------

Лист 178

Земельный участок вид объекта недвижимости				
Лист № 175 раздела 4.2		Всего земель участка 4.2: 242	Всего участка: 1	Всего земель участка: 407
02.05.2025г № 03/001-001/2025-1160914-01		Календарный номер: 78.07.0010015.3261		
1	2	3	4	5
24	96091.62	112188.44	-	-
25	96101.84	112187.78	-	-
7	96116.96	112196.01	-	-
1	96084.21	112189.01	-	-
2	96083.88	112187.47	-	-
1	96066.2	112185.27	-	-
4	96055.5	112188.4	-	-
8	96068.81	112186.34	-	-
6	96061	112185.87	-	-
7	96060.27	112185.84	-	-
8	96061	112187.47	-	-
9	96061.97	112187.95	-	-
10	96066.47	112188.72	-	-
11	96062.46	112190.05	-	-
12	96062.43	112190.18	-	-
13	96061.73	112190.46	-	-
14	96063.04	112189.91	-	-
1	96064.21	112189.01	-	-

Итого выделенных земельности	 ДЕПАРТАМЕНТ БЕЛОРУСКОГО МИНИСТЕРСТВА ЗЕМЕЛЬНЫХ РЕСУРСОВ Департамент государственного земельного кадастра Белорусская Республика, г. Минск Республика Беларусь, г. Минск Департамент государственного земельного кадастра Департамент государственного земельного кадастра	ИНДИВИДУАЛЬНЫЕ ФУНКЦИИ
------------------------------	---	------------------------


Лист 179

Земельный участок вид объекта недвижимости					
Лист № 178 раздела 4.2		Всего земель участка 4.2: 242	Всего участка: 1	Всего земель участка: 407	
02.06.2026 № 15/001-001/2025-1160914-01					
Кадастровый номер:		79:07:0010015:3261			
Сведения о характеристиках точек границ части (частей) земельного участка Учетный номер листа: 79:07:0030015:3261-01					
Система координат					
Номер точки	Координаты, м		Описание маркера на местности	Средняя квадратичная погрешность определения координат характеристик точек границ земельного участка, м	
	X	Y		4	5
1	95161,21	113408,16	-	-	-
2	95162,78	113411	-	-	-
3	95163,33	113408,21	-	-	-
4	95163,36	113407,7	-	-	-
5	95163,27	113409,98	-	-	-
6	95204,77	113365,99	-	-	-
7	95201,44	113366,04	-	-	-
8	95201,26	113356,79	-	-	-
9	95279,42	113353,67	-	-	-
10	96278,62	113351,13	*	*	-
11	96274,94	113441,67	-	-	-
12	96274,79	113381,20	-	-	-
13	96274,84	113380,81	-	-	-
14	96276,3	113386,84	-	-	-
15	96279,83	113381,26	-	-	-
16	96281,71	113356,18	-	-	-
17	96282,57	113366,15	-	-	-
18	96287,06	113358,61	-	-	-
19	96288,7	113391,91	-	-	-
20	96296,79	113372,91	-	-	-
21	96309,14	113396,46	-	-	-
22	96311,73	113399,77	-	-	-
23	96313,33	113400,90	-	-	-
24	96314,07	113401,8	-	-	-

 ФЕДЕРАЛЬНОЕ АГЕНТСТВО ТЕХНИЧЕСКОГО РЕГУЛИРОВАНИЯ И ТЕХНИЧЕСКОГО РЕГУЛИРОВАНИЯ (ФАСИИ)	ПЕЧАТЬ ЗАКОННОГО ПРЕДСТАВИТЕЛЯ ФЕДЕРАЛЬНОГО АГЕНТСТВА ТЕХНИЧЕСКОГО РЕГУЛИРОВАНИЯ И ТЕХНИЧЕСКОГО РЕГУЛИРОВАНИЯ (ФАСИИ)
---	---

Лист 180

Земельный участок вид объекта недвижимости				
Лист № 177 раздела 4.2		Всего земель участка 4.2: 242	Всего участка: 1	Всего земель участка: 405
02.06.2026 № 15/001-001/2025-1160914-01				
Кадастровый номер:		79:07:0010015:3261		
1	2	3	4	5
25	96317,33	113402,97	-	-
26	96320,57	113404,29	-	-
27	96343,79	113403,2	-	-
28	96347,16	113405,46	-	-
29	96351,67	113407,48	-	-
30	96355,84	113407,52	-	-
31	96358,85	113406,12	-	-
32	96358,69	113406,48	-	-
33	96366,61	113408,76	-	-
34	96381,33	113408,3	-	-
35	96361,79	113407,73	-	-
36	96362,08	113406,14	-	-
37	96362,0	113405,23	-	-
38	96363,42	113405,00	-	-
39	96363,94	113405,34	*	*
40	96364,19	113405,35	-	-
41	96364,19	113406,16	-	-
42	96364,21	113406,16	-	-

 ФЕДЕРАЛЬНОЕ АГЕНТСТВО ТЕХНИЧЕСКОГО РЕГУЛИРОВАНИЯ И ТЕХНИЧЕСКОГО РЕГУЛИРОВАНИЯ (ФАСИИ)	ПЕЧАТЬ ЗАКОННОГО ПРЕДСТАВИТЕЛЯ ФЕДЕРАЛЬНОГО АГЕНТСТВА ТЕХНИЧЕСКОГО РЕГУЛИРОВАНИЯ И ТЕХНИЧЕСКОГО РЕГУЛИРОВАНИЯ (ФАСИИ)
---	---


Лист 1/1

Земельный участок или объект недвижимости					
Лист № 178 раздела 4.2		Всего земельный участок 4.2: 242		Всего разделов: 1	
02.06.2023г. № 03/001/001/2023-1166934-01					
Кадастровый номер:				79:07:003015:3261	
Сведения о характеристиках земельной доли (частей) земельного участка					
Учетный номер части: 79:07:003015:3261-01					
Система координат:					
Номер точки	Координаты, м		Описание маркерами на местности	Средняя квадратичная погрешность определения координат характеристик точек границ земельного участка, м	
	X	Y		4	5
1	95906,9	112240,8	-	-	-
2	95905,64	112241,68	-	-	-
3	95905,51	112241,24	-	-	-
4	95905,87	112239,31	-	-	-
5	95905,9	112229,86	-	-	-
6	95899,32	112223,99	-	-	-
7	95907,08	112225,4	-	-	-
8	95905,14	112221,96	-	-	-
9	95911,13	112218,76	-	-	-
10	95526,47	112215,40	-	-	-
11	95901,77	112188,84	-	-	-
12	95909,28	112171,07	-	-	-
13	95976,32	112170,8	-	-	-
14	95983,67	112167,86	-	-	-
15	96026,9	112163,2	-	-	-
16	96007,41	112166,38	-	-	-
17	96007,29	112176,1	-	-	-
18	96009,96	112176,09	-	-	-
19	96066,07	112176,85	-	-	-
20	96007,5	112176,38	-	-	-
21	96028,24	112168,58	-	-	-
22	96013,19	112168,15	-	-	-
23	96015,61	112167,83	-	-	-
24	96028,41	112167,41	-	-	-

 ФЕДЕРАЛЬНОЕ АГЕНТСТВО ТЕХНИЧЕСКОГО РЕГУЛИРОВАНИЯ И ТЕХНИЧЕСКОГО РЕГУЛИРОВАНИЯ РОССИЙСКОЙ ФЕДЕРАЦИИ ФЕДЕРАЛЬНОЕ АГЕНТСТВО ТЕХНИЧЕСКОГО РЕГУЛИРОВАНИЯ И ТЕХНИЧЕСКОГО РЕГУЛИРОВАНИЯ РОССИЙСКОЙ ФЕДЕРАЦИИ Должность: «18.03.2023 г. 18:02:07»	ИННОВАЦИОННЫЕ ТЕХНОЛОГИИ
---	--------------------------

Лист 1/2

Земельный участок или объект недвижимости					
Лист № 179 раздела 4.2		Всего земельный участок 4.2: 242		Всего разделов: 1	
02.06.2023г. № 03/001/001/2023-1166934-01					
Кадастровый номер:				79:07:003015:3261	
1	2	3	4	5	6
25	96010,86	112167,07	-	-	-
26	96012,92	112166,87	-	-	-
27	96018,17	112166,37	-	-	-
28	96018,14	112165,97	-	-	-
29	96016,32	112165,71	-	-	-
30	96016,99	112165,88	-	-	-
31	96014,26	112165,39	-	-	-
32	96055,7	112164,45	-	-	-
33	96014,21	112163,07	-	-	-
34	96051,07	112158,32	-	-	-
35	96056,65	112158,28	-	-	-
36	96066,27	112159,92	-	-	-
37	96098,66	112166,22	-	-	-
38	96124,59	112163,8	-	-	-
39	96157,7	112171,5	-	-	-
40	96188,88	112176,91	-	-	-
41	96192,67	112181,08	-	-	-
42	96211,48	112191,9	-	-	-
43	96248,93	112200,83	-	-	-
44	96275,91	112212,82	-	-	-
45	96298,79	112222,51	-	-	-
46	96318,18	112231,41	-	-	-
47	96337,24	112240,67	-	-	-
48	96353,16	112250,24	-	-	-
49	96367,09	112261,14	-	-	-
50	96387,65	112274,05	-	-	-
51	96401,05	112275,85	-	-	-
52	96403,81	112294,39	-	-	-
53	96395,69	112301,41	-	-	-

 ФЕДЕРАЛЬНОЕ АГЕНТСТВО ТЕХНИЧЕСКОГО РЕГУЛИРОВАНИЯ И ТЕХНИЧЕСКОГО РЕГУЛИРОВАНИЯ РОССИЙСКОЙ ФЕДЕРАЦИИ ФЕДЕРАЛЬНОЕ АГЕНТСТВО ТЕХНИЧЕСКОГО РЕГУЛИРОВАНИЯ И ТЕХНИЧЕСКОГО РЕГУЛИРОВАНИЯ РОССИЙСКОЙ ФЕДЕРАЦИИ Должность: «18.03.2023 г. 18:02:07»	ИННОВАЦИОННЫЕ ТЕХНОЛОГИИ
---	--------------------------


Лист 183

Муниципальный заказчик наименование заказчика				
Лист № 183 раздела 4.2				
Всего заявок раздела 4.2: 242		Всего разделов: 1		Всего заявок выигравших: 467
02.05.2025г № ИУ/001-001/2025-1160914-9				
Халхцугий нэмэр: 78.07.0010015.3261				
1	2	3	4	5
54	96401.64	113511.96	-	-
55	96412.06	113529.61	-	-
56	96411.87	113531.22	-	-
57	96411.39	113536.00	-	-
58	96412.85	113541.58	-	-
59	96412.13	113544.6	-	-
60	96409.94	113547.28	-	-
61	96405.83	113548.96	-	-
62	96404.86	113552.06	-	-
63	96403.82	113553.02	-	-
64	96399.21	113555.52	-	-
65	96387.31	113564.32	-	-
66	96388.22	113565.49	-	-
67	96377.81	113569.57	-	-
68	96374.2	113574.71	*	*
69	96372.46	113580.82	-	-
70	96370.48	113586.96	-	-
71	96366.41	113601.2	-	-
72	96372.97	113616.51	-	-
73	96369.13	113618.48	-	-
74	96368.01	113617.46	-	-
75	96366.61	113606.25	-	-
76	96364.27	113606.04	-	-
77	96364.21	113606.10	-	-
78	96364.18	113606.16	-	-
79	96364.19	113605.85	-	-
80	96361.94	113605.34	-	-
81	96363.45	113605.06	-	-
82	96362.9	113605.25	-	-

Итого выигравших заявок:	 МУНИЦИПАЛЬНЫЙ ЗАКАЗЧИК Улсын Зориулалтын Газар Улаанбаатар хот, Засаг захиргааны дэд захирлын газар Даргачин: /Х.Б.Сайсан/	ИНДИВИДУАЛ ӨМНӨГ
--------------------------	---	------------------

Лист 184

Муниципальный заказчик наименование заказчика				
Лист № 184 раздела 4.2				
Всего заявок раздела 4.2: 242		Всего разделов: 1		Всего заявок выигравших: 467
02.05.2025г № ИУ/001-001/2025-1160914-9				
Халхцугий нэмэр: 78.07.0010015.3261				
1	2	3	4	5
88	96362.08	113606.14	-	-
84	96361.39	113607.25	-	-
87	96361.36	113608.1	-	-
86	96360.81	113608.56	-	-
87	96354.09	113608.49	-	-
88	96354.83	113608.12	-	-
89	96355.04	113607.84	-	-
90	96351.45	113607.38	-	-
91	96347.16	113605.46	-	-
92	96342.59	113603.2	-	-
93	96338.57	113604.29	-	-
94	96317.55	113602.87	-	-
95	96314.97	113601.8	-	-
96	96313.21	113600.99	-	-
97	96311.75	113599.77	*	*
98	96309.14	113598.48	-	-
99	96299.79	113571.81	-	-
100	96295.7	113570.71	-	-
101	96287.06	113567.61	-	-
102	96282.57	113566.18	-	-
103	96281.71	113556.18	-	-
104	96278.63	113551.29	-	-
105	96276.3	113550.64	-	-
106	96274.84	113550.81	-	-
107	96275.12	113548.17	-	-
108	96271.05	113539.96	-	-
109	96272.54	113539.13	-	-
110	96270.2	113531.76	-	-
111	96268.47	113531.6	-	-

Итого выигравших заявок:	 МУНИЦИПАЛЬНЫЙ ЗАКАЗЧИК Улсын Зориулалтын Газар Улаанбаатар хот, Засаг захиргааны дэд захирлын газар Даргачин: /Х.Б.Сайсан/	ИНДИВИДУАЛ ӨМНӨГ
--------------------------	---	------------------


Лист 115

Универсальный указчик для объектов недвижимости				
Лист № 102 раздела 4.2		Всего универсальных 4.2: 242	Всего разделов: 1	Всего листов выписки: 467
02.06.2025г. № КУ/001-001/2025-1160914-01		Халхтурский номер: 78.07.0010015.3261		
1	2	3	4	5
112	96263.58	113211.79	-	-
113	96269.96	113211.66	-	-
114	96277.55	113207.5	-	-
115	96276.86	113297.13	-	-
116	96266.27	113296.26	-	-
117	96260.85	113279.82	-	-
118	96273.78	113278.81	-	-
119	96255.55	113270.86	-	-
120	96222.03	113236.4	-	-
121	96218.32	113232.7	-	-
122	96185.26	113229.92	-	-
123	96154.88	113213.39	-	-
124	96144.48	113209.36	-	-
125	96131.68	113202.38	-	-
126	96126.91	113206.76	-	-
127	96123.18	113199.2	-	-
128	96117.23	113198.14	-	-
129	96107.57	113196.42	-	-
130	96095.82	113195.84	-	-
131	96083.47	113185.3	-	-
132	96071.88	113187.78	-	-
133	96053.2	113207.4	-	-
134	96013.65	113208.97	-	-
135	95982.66	113215.28	-	-
136	95958.93	113217.39	-	-
137	95938.07	113217.34	-	-
138	95957.23	113217.5	-	-
139	95946.4	113217.47	-	-
140	95955.56	113217.46	-	-

 ДОКУМЕНТ ПОДЛИННО КОПИИ НЕ ПРИНИМАЮТСЯ Сведения об объекте недвижимости Выданы Федеральным кадастровым управлением Министерства Юстиции Республики Бурятия Дата выписки: 02.06.2025 г. 10:30:00	ИНДИВИДУАЛЬНЫЕ ФИЗИЧЕСКИЕ
ИЗДАНИЕ НЕИЗМЕНЯЮЩИХСЯ ЗАКОННОСТИ	ИНДИВИДУАЛЬНЫЕ ФИЗИЧЕСКИЕ

Лист 116

Универсальный указчик для объектов недвижимости				
Лист № 103 раздела 4.2		Всего универсальных 4.2: 242	Всего разделов: 1	Всего листов выписки: 467
02.06.2025г. № КУ/001-001/2025-1160914-01		Халхтурский номер: 78.07.0010015.3261		
1	2	3	4	5
141	95954.72	113217.46	-	-
142	95953.88	113217.47	-	-
143	95951.84	113217.49	-	-
144	95952.2	113217.53	-	-
145	95951.88	113217.58	-	-
146	95950.51	113217.65	-	-
147	95948.68	113217.72	-	-
148	95948.86	113217.81	-	-
149	95948.82	113217.81	-	-
150	95947.19	113218.03	-	-
151	95946.26	113218.16	-	-
152	95943.54	113218.3	-	-
153	95944.71	113218.43	-	-
154	95943.69	113218.62	-	-
155	95943.07	113218.9	-	-
156	95942.28	113218.99	-	-
157	95941.44	113219.2	-	-
158	95940.67	113219.41	-	-
159	95939.82	113219.64	-	-
160	95939.02	113219.86	-	-
161	95938.22	113220.14	-	-
162	95937.42	113220.41	-	-
163	95936.63	113220.69	-	-
164	95935.84	113220.98	-	-
165	95935.06	113221.26	-	-
166	95929.28	113221.41	-	-
167	95928.95	113221.23	-	-
168	95927.87	113221.6	-	-
169	95923.57	113223.72	-	-

 ДОКУМЕНТ ПОДЛИННО КОПИИ НЕ ПРИНИМАЮТСЯ Сведения об объекте недвижимости Выданы Федеральным кадастровым управлением Министерства Юстиции Республики Бурятия Дата выписки: 02.06.2025 г. 10:30:00	ИНДИВИДУАЛЬНЫЕ ФИЗИЧЕСКИЕ
ИЗДАНИЕ НЕИЗМЕНЯЮЩИХСЯ ЗАКОННОСТИ	ИНДИВИДУАЛЬНЫЕ ФИЗИЧЕСКИЕ


Лист 187

Учебный участок шиф объекта недвижимости				
Лист № 184 раздела 4.2		Всего земель участка 4.2: 242	Всего участка: 1	Всего земель участка: 467
02.06.2026 № 03/001-001/2025-1160914-0		78.07.001015.3261		
Кадастровый номер		78.07.001015.3261		
1	2	3	4	5
170	95899.42	112244.75	-	-
171	95891.24	112237.06	-	-
172	95891.69	112237.8	-	-
173	95896.74	112241.05	-	-
174	95896.26	112240.01	-	-
175	95891.47	112252.49	-	-
176	95891.12	112252.58	-	-
177	95890.78	112282.70	-	-
178	95890.44	112281	-	-
179	95890.11	112293.22	-	-
180	95849.77	112291.48	-	-
181	95849.44	112291.67	-	-
182	95849.12	112292.01	-	-
183	95848.8	112294.15	-	-
184	95848.48	112294.39	*	*
185	95848.16	112294.64	-	-
186	95847.83	112294.80	-	-
187	95847.55	112285.15	-	-
188	95847.25	112285.41	-	-
189	95846.93	112285.68	-	-
190	95846.66	112287.06	-	-
191	95846.37	112286.25	-	-
192	95846.08	112286.82	-	-
193	95845.8	112286.8	-	-
194	95845.51	112297.09	-	-
195	95845.26	112287.49	*	*
196	95844.99	112287.69	*	*
197	95844.74	112287.98	-	-
198	95844.47	112288.3	-	-

Итого наименований земельности	 ДОКУМЕНТ ПОДЛИННОСТИ КОПИЯ КОПИИ КОПИИ КОПИИ Сделано в ФГУП «БЕЛГОСПРОЕКТ» УПРАВЛЕНИЕ ИТЕРАКТИВНОЙ ТЕХНОЛОГИИ Директор: +375 29 224 40 10 10	Итого земельности
--------------------------------	--	-------------------

Лист 188

Учебный участок шиф объекта недвижимости				
Лист № 185 раздела 4.2		Всего земель участка 4.2: 243	Всего участка: 1	Всего земель участка: 467
02.06.2026 № 03/001-001/2025-1160914-0		78.07.001015.3261		
Кадастровый номер		78.07.001015.3261		
1	2	3	4	5
199	95844.22	112294.61	-	-
200	95843.98	112294.92	-	-
201	95843.73	112295.25	-	-
202	95843.5	112295.57	-	-
203	95843.27	112295.9	-	-
204	95843.04	112296.23	-	-
205	95840.92	112284.25	-	-
206	95840.62	112284.52	-	-
207	95840.38	112284.94	-	-
208	95840.2	112286.81	-	-
209	95840.04	112270.71	-	-
210	95838.92	112271.65	-	-
211	95838.83	112292.34	-	-
212	95838.78	112273.40	-	-
213	95838.76	112274.48	*	*
214	95838.78	112275.3	-	-
215	95838.84	112276.21	-	-
216	95838.91	112277.12	-	-
217	95839.07	112278.04	-	-
218	95839.21	112278.94	-	-
219	95839.41	112279.83	-	-
220	95839.64	112280.72	-	-
221	95839.91	112281.61	-	-
222	95840.2	112282.48	-	-
223	95840.54	112283.34	-	-
224	95840.9	112284.18	*	*
225	95841.3	112285.01	-	-
226	95841.71	112285.82	-	-
227	95842.18	112286.62	-	-

Итого наименований земельности	 ДОКУМЕНТ ПОДЛИННОСТИ КОПИЯ КОПИИ КОПИИ КОПИИ Сделано в ФГУП «БЕЛГОСПРОЕКТ» УПРАВЛЕНИЕ ИТЕРАКТИВНОЙ ТЕХНОЛОГИИ Директор: +375 29 224 40 10 10	Итого земельности
--------------------------------	--	-------------------

Лист 189

Земельный участок код объекта кадастрового учета				
Лист № 188 раздела 4.2		Всего земель участка 4.2: 242	Всего участка: 1	Всего земель участка: 467
02.05.2021г № 03/001/001/2021-1160914-01		Кадастровый номер: 78.07.0010015.3261		
1	2	3	4	5
228	95842.68	112285.40	-	-
229	95845.2	112286.13	-	-
230	95847.75	112288.69	-	-
231	95849.21	112289.6	-	-
232	95851.04	112290.29	-	-
233	95853.57	112290.06	-	-
234	95856.21	112291.6	-	-
235	95858.91	112292.21	-	-
236	95861.58	112293.26	-	-
237	95864.04	112293.23	-	-
238	95867	112294.41	-	-
239	95869.59	112295.47	-	-
240	95871.23	112295.88	-	-
241	95873.72	112276.99	-	-
242	95876.09	112276.78	*	*
243	95878.21	112266.04	-	-
244	95880.58	112256.16	-	-
245	95882.66	112252.2	-	-
246	55906.0	112249.8	-	-
1	96123.12	112182.26	-	-
2	96119.23	112281.57	-	-
1	96125.59	112268.76	-	-
4	96129.79	112263.55	-	-
5	96123.12	112248.26	-	-
1	96176.8	112193.62	-	-
2	96168.57	112185.96	-	-
1	96151.48	112196.12	-	-
4	96155.51	112196.55	-	-
5	96156.07	112196.76	-	-

ИНТЕРНЕТ-ПОРТАЛ ОБЪЕКТА КАДАСТРОВЫЙ УЧЕТ	ИНДИВИДУАЛЬНЫЙ ФИЗИЧЕСКИЙ
---	---------------------------

Лист 190

Земельный участок код объекта кадастрового учета				
Лист № 187 раздела 4.2		Всего земель участка 4.2: 243	Всего участка: 1	Всего земель участка: 465
02.05.2021г № 03/001/001/2021-1160914-01		Кадастровый номер: 78.07.0010015.3261		
1	2	3	4	5
6	96159.7	112201.44	-	-
7	96159.52	112201.47	-	-
8	96164.22	112201.99	-	-
9	96164.86	112201.65	-	-
10	96171.88	112207.07	-	-
11	96173.13	112204.72	-	-
12	96171.44	112203.49	-	-
13	96176.8	112193.62	-	-
1	96266.51	112276.99	-	-
2	96266.71	112268.9	-	-
3	96258.16	112269.9	-	-
4	96258.18	112270.96	-	-
5	96266.51	112276.09	-	-
1	96277.93	112299.9	-	-
2	96279.27	112300.54	*	*
3	96279.71	112300.82	-	-
4	96278.37	112298.06	-	-
9	96277.93	112299.9	-	-
1	96279.26	112307.98	-	-
2	96278.02	112307.85	-	-
3	96277.81	112308.11	-	-
4	96279.12	112309.25	-	-
5	96279.26	112307.98	-	-
1	96274.88	112317.93	-	-
2	96275.32	112316.42	-	-
3	96275.71	112316.55	-	-
4	96275.26	112316.64	-	-
5	96274.81	112317.99	-	-
1	96274.78	112321.41	-	-

ИНТЕРНЕТ-ПОРТАЛ ОБЪЕКТА КАДАСТРОВЫЙ УЧЕТ	ИНДИВИДУАЛЬНЫЙ ФИЗИЧЕСКИЙ
---	---------------------------


Лист 291

Земельный участок или объект недвижимости				
Лист № 100 раздела 4.2		Всего земель участка 4.2, 242	Всего участка, 1	Всего земель участка, 465
02.06.2026 № 15/001/001/2025-1160914-01		Учетный номер участка: 78.07.0000015.5264		
Кадастровый номер		78.07.0000015.5264		
1	2	3	4	5
1	06356.67	113321.16	-	-
2	06356.11	113321.50	-	-
4	06351.25	113327.75	-	-
5	06351.78	113329.33	-	-
1	06357.44	113317.65	-	-
2	06356.18	113319.17	-	-
3	06356.92	113319.82	-	-
4	06378.18	113318.39	-	-
9	06357.44	113317.65	-	-
1	06402.88	113342.46	-	-
2	06402.82	113341.67	-	-
3	06399.08	113345.61	-	-
4	06398.18	113341.56	-	-
5	06393.88	113342.44	-	-

 <p>МИНИСТЕРСТВО ЛАНДАШЕВОГО И ГОРОДСКОГО СТРОИТЕЛЬСТВА РЕСПУБЛИКИ БЕЛАРУСЬ Учреждение: БЕЛОРУССКО-КАДАСТРОВЫЙ ЦЕНТР Адрес: Республика Беларусь, г. Минск, ул. Партизанская, 11 Телефон: +375 29 224 40 00</p>	ИННОВАЦИОННЫЕ ТЕХНОЛОГИИ
---	--------------------------

Лист 292

Земельный участок или объект недвижимости					
Лист № 100 раздела 4.2		Всего земель участка 4.2, 242	Всего участка, 1	Всего земель участка, 465	
02.06.2026 № 15/001/001/2025-1160914-01		Учетный номер участка: 78.07.0000015.5264			
Сводный перечень точек границ земельного участка					
Учетный номер участка: 78.07.0000015.5264/02					
Система координат:					
Порядковый номер	Высоты, м		Описание вершины по местности	Средняя квадратичная погрешность определения координат вершины точки границы земельного участка, м	
	X	Y		4	5
1	95819.67	113271.60	-	-	-
2	95817.85	113276.82	-	-	-
3	95814.66	113266.1	-	-	-
4	95812.74	113263.67	-	-	-
5	95819.8	113271.85	-	-	-
6	95822.63	113276.62	-	-	-
7	95819.67	113271.60	-	-	-
1	95978.13	113176.30	-	-	-
2	95971.61	113176.45	-	-	-
3	95961.17	113168.73	-	-	-
4	96003.62	113165.1	-	-	-
5	96009.72	113168.39	-	-	-
6	96003.2	113166.87	-	-	-
7	96008.71	113169.13	-	-	-
8	96006.13	113176.84	-	-	-
1	96054.95	113161.16	-	-	-
2	96054.66	113159.22	-	-	-
3	96066.27	113158.87	-	-	-
4	96008.47	113159.75	-	-	-
5	96054.95	113161.16	-	-	-
1	96096.13	113166.21	-	-	-
2	96096.66	113166.87	-	-	-
3	96098.9	113166.91	-	-	-
4	96096.13	113166.21	-	-	-

 <p>МИНИСТЕРСТВО ЛАНДАШЕВОГО И ГОРОДСКОГО СТРОИТЕЛЬСТВА РЕСПУБЛИКИ БЕЛАРУСЬ Учреждение: БЕЛОРУССКО-КАДАСТРОВЫЙ ЦЕНТР Адрес: Республика Беларусь, г. Минск, ул. Партизанская, 11 Телефон: +375 29 224 40 00</p>	ИННОВАЦИОННЫЕ ТЕХНОЛОГИИ
---	--------------------------


Лист 283

Земельный участок вид объекта недвижимости					
Лист № 171 участка 4.2		Всего земель участка 4.2, 542		Всего участка 1	Всего участка площадь: 467
02.06.2025г № 15/001-001/2025-1166934-01					
Кадастровый номер: 78.07.0030015.3261					
1	2	3	4	5	
1	96121.77	11161.46	-	-	-
2	96121.79	11161.3	-	-	-
3	96128.41	11164.27	-	-	-
4	96121.77	11161.46	-	-	-
1	96122.04	11178.31	-	-	-
2	96101.07	11180.52	-	-	-
3	96211.48	11194.9	-	-	-
4	96248.53	11206.83	-	-	-
9	96277.01	11212.82	-	-	-
8	96298.78	11222.91	-	-	-
7	96319.19	11234.11	-	-	-
8	96338.49	11242.88	-	-	-
9	96317.81	11252.82	-	-	-
10	96298.15	11221.85	-	-	-
11	96255.6	11203.81	*	*	-
12	96214.48	11196.97	-	-	-
13	96207.81	11186.71	-	-	-
14	96182.98	11179.33	*	*	-

 <p>МИНИСТЕРСТВО ПРИРОДНЫХ РЕСУРСОВ И ЭКОЛОГИИ Республики Беларусь Учреждение «ФЕДЕРАЛЬНОЕ НАУЧНО-ИССЛЕДОВАТЕLSКОЕ ЦЕНТРАЛЬНОЕ БУХГАЛТЕРСКОЕ УЧРЕЖДЕНИЕ «БЕЛСТАТ»</p>	ИНДИВИДУАЛЬНЫЕ ФИЗИЧЕСКИЕ
--	------------------------------

Лист 284

Земельный участок вид объекта недвижимости					
Лист № 171 участка 4.2		Всего земель участка 4.2, 542		Всего участка 1	Всего участка площадь: 467
02.06.2025г № 15/001-001/2025-1166934-01					
Кадастровый номер: 78.07.0030015.3261					
Сводный перечень точек границ участка (участка) земельного участка Учетный номер участка: 78.07.0030015.3261(а)					
Номер точки	Высоты точки, м		Описание широты точки по местности	Средняя квадратичная погрешность определения координат точек границ земельного участка, м	
	X	Y		4	5
1	2	3	4	5	
1	96022.38	11201.41	-	-	-
2	96027.63	11203.4	*	*	-
3	96104.01	11205.87	-	-	-
4	96066.38	11207.91	-	-	-
5	95982.03	11210.44	-	-	-
6	95957.5	11211.98	-	-	-
7	95613.51	11211.45	-	-	-
8	95881.04	11214.75	-	-	-
9	95889.3	11215.25	-	-	-
10	95885.93	11216.09	*	*	-
11	95882.79	11217.24	-	-	-
12	95881.03	11217.9	-	-	-
13	95879.36	11218.85	-	-	-
14	95877.71	11219.17	-	-	-
15	95866.02	11220.26	-	-	-
16	95858.16	11223.7	-	-	-
17	95849.93	11224.97	-	-	-
18	95847.81	11228.16	-	-	-
19	95846.82	11228.84	-	-	-
20	95837.97	11234.13	-	-	-
21	95845.17	11234.22	*	*	-
22	95844.47	11234.26	-	-	-
23	95843.84	11234.31	-	-	-
24	95843.41	11235.2	-	-	-

 <p>МИНИСТЕРСТВО ПРИРОДНЫХ РЕСУРСОВ И ЭКОЛОГИИ Республики Беларусь Учреждение «ФЕДЕРАЛЬНОЕ НАУЧНО-ИССЛЕДОВАТЕLSКОЕ ЦЕНТРАЛЬНОЕ БУХГАЛТЕРСКОЕ УЧРЕЖДЕНИЕ «БЕЛСТАТ»</p>	ИНДИВИДУАЛЬНЫЕ ФИЗИЧЕСКИЕ
--	------------------------------


Лист 295

Универсальный указчик для объектов недвижимости				
Лист № 171 раздела 4.2		Всего объектов раздела 4.2: 242	Всего объектов: 1	Всего объектов выписки: 465
02.06.2026 № 03/001/001/2025-1160914-01				
Кадастровый номер:			78:07:0010015:3261	
1	2	3	4	5
17	95942.86	112246.93	--	--
20	95942.23	112246.93	--	--
27	95942.31	112247.70	--	--
28	95942.7	112246.63	--	--
29	95942.21	112249.31	--	--
30	95942.35	112250.41	--	--
33	95942.02	112251.26	--	--
32	95941	112251.97	--	--
33	95941.88	112251.73	--	--
34	95941.09	112251.88	--	--
35	95941.21	112251.85	--	--
36	95941.42	112251.76	--	--
37	95940	112252.36	--	--
38	95941.41	112252.48	--	--
39	95940.64	112250.89	--	--
40	95942.88	112250.94	--	--
41	95941.34	112251.26	--	--
42	95942.42	112251.38	--	--
43	95941.47	112252.38	--	--
44	95941.12	112252.98	--	--
45	95940.78	112251.79	--	--
46	95940.44	112252	--	--
47	95946.11	112251.21	--	--
48	95940.99	112251.48	--	--
49	95940.44	112251.67	--	--
50	95949.34	112251.74	--	--
51	95946.4	112254.2	--	--
52	95947.13	112253.02	--	--
53	95946.47	112255.47	--	--

Итого выписанных записей	 ФЕДЕРАЛЬНОЕ АГЕНТСТВО ТЕХНИЧЕСКОГО РЕГУЛИРОВАНИЯ И МЕТРОЛОГИИ Федеральное агентство технического регулирования и метрологии Должность: _____ Подпись: _____	Итого объектов
--------------------------	---	----------------

Лист 296

Универсальный указчик для объектов недвижимости				
Лист № 171 раздела 4.2		Всего объектов раздела 4.2: 242	Всего объектов: 1	Всего объектов выписки: 465
02.06.2026 № 03/001/001/2025-1160914-01				
Кадастровый номер:			78:07:0010015:3261	
1	2	3	4	5
54	95940.88	112253.34	--	--
55	95943.53	112245.88	--	--
56	95944.5	112253.81	--	--
57	95943.7	112255.45	--	--
58	95941.89	112253.2	--	--
59	95940.78	112251.01	--	--
60	95940.4	112250.87	--	--
61	95940.21	112248.68	--	--
62	95940.19	112248.91	--	--
63	95940.35	112247.34	--	--
64	95940.69	112246.2	--	--
65	95941.17	112247.21	--	--
66	95941.62	112244.31	--	--
67	95942.08	112241.37	--	--
68	95942.79	112242.2	--	--
69	95943.53	112241.07	--	--
70	95944.37	112240.68	--	--
71	95945.12	112239.48	--	--
72	95946.04	112236.91	--	--
73	95947.49	112235.48	--	--
74	95948.89	112234.17	--	--
75	95944.91	112229.58	--	--
76	95946.96	112217.45	--	--
77	95944.61	112216.68	--	--
78	95946.17	112215.01	--	--
79	95947.09	112215.38	--	--
80	95947.36	112214.15	--	--
81	95948.67	112213.79	--	--
82	95947.34	112212.74	--	--

Итого выписанных записей	 ФЕДЕРАЛЬНОЕ АГЕНТСТВО ТЕХНИЧЕСКОГО РЕГУЛИРОВАНИЯ И МЕТРОЛОГИИ Федеральное агентство технического регулирования и метрологии Должность: _____ Подпись: _____	Итого объектов
--------------------------	---	----------------


Лист 287

Учебный участок наб. объекта индивидуальности				
Лист № 174 раздела 4.2		Всего заявок раздела 4.2: 242	Всего разделов: 1	Всего заявок выиграно: 407
02.05.2025г № КУ001-001/2025-1160934-01		Халхтурский номер: 78.07.0010015.3261		
1	2	3	4	5
83	95933.42	112013.45	-	-
84	95937.28	112009.99	-	-
85	95983.87	112018.45	-	-
86	95999.17	112005.92	-	-
87	96001.73	112005.30	-	-
88	96022.16	112001.41	-	-
1	96060.44	112187.57	-	-
2	96077.77	112188.01	-	-
3	96077.18	112187.98	-	-
4	96081.08	112188.23	-	-
5	96060.7	112191.04	-	-
6	96056.43	112191.75	-	-
7	96063.04	112186.27	-	-
8	96077.82	112187.55	-	-
9	96078.11	112187.77	-	-
10	96080.44	112187.87	-	-
1	96227.64	112199.44	-	-
2	96229.56	112194.12	-	-
3	96229.17	112194.76	-	-
4	96223.66	112218.18	-	-
7	96223.19	112212.65	-	-
8	96218.49	112213.07	-	-
7	96219.41	112213.6	-	-
8	96219.35	112213.81	-	-
9	96219.24	112214.02	-	-
10	96219.11	112214.22	-	-
11	96217.89	112217.61	-	-
12	96217.58	112217.77	-	-
13	96217.65	112217.93	-	-

Итого выигравшими заявок	 ДОКУМЕНТ ПОДПИСАН ЗАКОННОМ ОБЪЕКТОМ РЕШЕНИЯ Система: ФЕДЕРАЛЬНОЕ АГЕНТСТВО ТЕХНИЧЕСКОГО РЕГУЛИРОВАНИЯ И ТЕХНИЧЕСКОГО НАДЗОРА Дата подписания: 01.08.2025 г. 10:30:00	Итого заявок
--------------------------	---	--------------


Лист 288

Учебный участок наб. объекта индивидуальности				
Лист № 175 раздела 4.2		Всего заявок раздела 4.2: 243	Всего разделов: 1	Всего заявок выиграно: 407
02.05.2025г № КУ001-001/2025-1160934-01		Халхтурский номер: 78.07.0010015.3261		
1	2	3	4	5
14	96217.91	112218.31	-	-
15	96216.77	112218.65	-	-
16	96214.23	112217.66	-	-
17	96211.89	112233.41	-	-
18	96211.98	112238.17	-	-
19	96209.99	112238.83	-	-
20	96209.6	112240.23	-	-
21	96208.91	112240.38	-	-
22	96208.98	112240.2	-	-
23	96208.12	112240.76	-	-
24	96202.65	112225.9	-	-
25	96198.41	112231.08	-	-
26	96184.13	112228.06	-	-
27	96198.82	112223.62	-	-
28	96188.67	112224.59	-	-
29	96184.74	112225.6	-	-
30	96183.1	112213.13	-	-
31	96144.14	112200.26	-	-
32	96127.93	112194.85	-	-
33	96123.62	112195.41	-	-
34	96116.27	112193.9	-	-
35	96094.46	112189.86	-	-
36	96094.35	112189.87	-	-
37	96081.99	112187.80	-	-
38	96074.25	112187.85	-	-
39	96116.4	112191.88	-	-
40	96121.87	112191.49	-	-
41	96128.71	112187.90	-	-
42	96144.98	112201.45	-	-

Итого выигравшими заявок	 ДОКУМЕНТ ПОДПИСАН ЗАКОННОМ ОБЪЕКТОМ РЕШЕНИЯ Система: ФЕДЕРАЛЬНОЕ АГЕНТСТВО ТЕХНИЧЕСКОГО РЕГУЛИРОВАНИЯ И ТЕХНИЧЕСКОГО НАДЗОРА Дата подписания: 01.08.2025 г. 10:30:00	Итого заявок
--------------------------	---	--------------


Лист 399

Земельный участок вид объекта недвижимости				
Лист № 176 раздела 4.2		Всего земель участка 4.2: 242	Всего участка: 1	Всего земель участка: 467
02.06.2026 № 03/001-001/2025-1160914-01				
Кадастровый номер: 78.07.0030015.0204				
1	2	3	4	5
43	96163.99	112298.44	-	-
44	96185.5	112241.71	-	-
49	96189.37	112221.7	-	-
46	96191.85	112221.9	-	-
47	96195.57	112226.62	-	-
48	96197.11	112229.65	-	-
49	96203.89	112244.07	-	-
50	96207.36	112236.98	-	-
51	96208.72	112237.86	-	-
52	96210.23	112245.00	-	-
53	96212.14	112241.41	-	-
54	96213.71	112242.09	-	-
55	96214.84	112248.00	-	-
56	96215.79	112217.10	-	-
57	96217.96	112216.87	-	-
58	96218.17	112214.96	-	-
59	96218.38	112218.42	-	-
60	96217.47	112215.06	-	-
61	96217.62	112214.17	-	-
62	96220.8	112218.91	-	-
63	96221.27	112209.38	-	-
64	96227.56	112191.87	-	-
65	96227.64	112193.44	-	-

 <p>ДОКУМЕНТ ПОДЛИННОСТИ ОБЪЕКТА НЕДВИЖИМОСТИ</p> <p>Сведения об объекте недвижимости: Коды: ФУНДАМЕНТАЛЬНЫЙ УЧАСТКОВОЙ ИЗЪЯТЫЙ НАЗНАЧЕНИЯ Датирован: 01.06.2026 № 03/001</p>	ИННОВАЦИОННЫЕ ТЕХНОЛОГИИ
ПОЛНОЕ ЗАВЕЩАНИЕ НА ЗЕМЕЛЬНЫЙ УЧАСТОК	ИННОВАЦИОННЫЕ ТЕХНОЛОГИИ

Лист 400

Земельный участок вид объекта недвижимости					
Лист № 177 раздела 4.2		Всего земель участка 4.2: 242	Всего участка: 1	Всего земель участка: 467	
02.06.2026 № 03/001-001/2025-1160914-01					
Кадастровый номер: 78.07.0030015.0204					
Сведения о характеристиках земельной доли (долей) земельного участка					
Учетный номер участка: 78.07.0030015.0204.04					
Система координат:					
Номер доли	Выраженность в		Описание характеристик по местности	Средняя квадратичная погрешность определения координат характеристик земельной доли земельного участка, м	
	Х	У		4	5
1					
1	95901.04	112297.71	-	-	
2	95909.41	112298.04	-	-	
3	95982.05	112318.88	-	-	
4	95977.71	112312.12	-	-	
5	95933.52	112313.79	-	-	
6	95991.97	112214.89	-	-	
7	95888.33	112317.30	-	-	
8	95982.09	112318.23	-	-	
9	95982.04	112317.36	-	-	
10	95991.17	112318.02	-	-	
11	95679.43	112318.66	-	-	
12	95877.76	112319.3	-	-	
13	95956.13	112321.47	-	-	
14	95956.28	112325.8	-	-	
15	95849.04	112326.96	-	-	
16	95847.92	112328.26	-	-	
17	95846.94	112328.61	-	-	
18	95846.89	112341.21	-	-	
19	95845.29	112342.20	-	-	
20	95844.56	112341.33	-	-	
21	95843.97	112344.16	-	-	
22	95843.54	112345.26	-	-	
23	95843.69	112346.16	-	-	
24	95842.69	112346.98	-	-	

 <p>ДОКУМЕНТ ПОДЛИННОСТИ ОБЪЕКТА НЕДВИЖИМОСТИ</p> <p>Сведения об объекте недвижимости: Коды: ФУНДАМЕНТАЛЬНЫЙ УЧАСТКОВОЙ ИЗЪЯТЫЙ НАЗНАЧЕНИЯ Датирован: 01.06.2026 № 03/001</p>	ИННОВАЦИОННЫЕ ТЕХНОЛОГИИ
ПОЛНОЕ ЗАВЕЩАНИЕ НА ЗЕМЕЛЬНЫЙ УЧАСТОК	ИННОВАЦИОННЫЕ ТЕХНОЛОГИИ


Лист 401

Универсальный указатель для объектов недвижимости				
Лист № 170 раздела 4.2		Всего объектов раздела 4.2: 242	Всего разделов: 1	Всего листов выписки: 407
02.06.2026 № 03/001/001/2025-1160914-01				
Кадастровый номер		78:07:001015:3261		
1	2	3	4	5
19	95943.65	0,2247,78	-	-
20	95942.24	0,2248,60	-	-
21	95942.37	0,11249,7	-	-
26	95942.46	0,13250,37	-	-
29	95942.75	0,18251,10	-	-
30	95943.12	0,12251,49	-	-
31	95943.98	0,12251,63	-	-
32	95943.13	0,12251,71	-	-
33	95943.34	0,12251,80	-	-
34	95943.92	0,12251,26	-	-
35	95947.35	0,13251,74	-	-
36	95950.01	0,13250,75	-	-
37	95952.08	0,12250,81	-	-
38	95951.67	0,12251,12	-	-
39	95951.54	0,12251,32	-	-
40	95951.47	0,13251,16	-	-
41	95951.12	0,13251,96	-	-
42	95950.78	0,12251,79	-	-
43	95950.44	0,13251	-	-
44	95956.15	0,12253,19	-	-
45	95944.32	0,12254,07	-	-
46	95947.04	0,11254,9	-	-
47	95946.59	0,13253,33	-	-
48	95946.5	0,12253,42	-	-
49	95945.51	0,13253,74	-	-
50	95944.54	0,12253,67	-	-
51	95941.79	0,13253,25	-	-
52	95941.5	0,13251,12	-	-
53	95940.01	0,12251,08	-	-

 ФЕДЕРАЛЬНОЕ АГЕНТСТВО ТЕХНИЧЕСКОГО РЕГУЛИРОВАНИЯ И ТЕХНИЧЕСКОГО РЕГУЛИРОВАНИЯ (ФАСИ)	ИНДИВИДУАЛЬНЫЕ ФИЗИЧЕСКИЕ
--	------------------------------

Лист 402

Универсальный указатель для объектов недвижимости				
Лист № 170 раздела 4.2		Всего объектов раздела 4.2: 243	Всего разделов: 1	Всего листов выписки: 405
02.06.2026 № 03/001/001/2025-1160914-01				
Кадастровый номер		78:07:001015:3261		
1	2	3	4	5
54	95940.53	0,12250,88	-	-
55	95940.35	0,12249,67	-	-
56	95940.37	0,13249,72	-	-
57	95940.49	0,13247,37	-	-
58	95946.81	0,12246,24	-	-
59	95941.3	0,12243,27	-	-
60	95941.77	0,13244,37	-	-
61	95942.21	0,12241,44	-	-
62	95942.0	0,12242,27	-	-
63	95943.05	0,12241,14	-	-
64	95944.39	0,12240,14	-	-
65	95943.24	0,12238,36	-	-
66	95946.23	0,11237	-	-
67	95947.0	0,12235,37	-	-
68	95948.99	0,12234,27	-	-
69	95953.01	0,13230,60	-	-
70	95976.02	0,12217,47	-	-
71	95978.71	0,12218,80	-	-
72	95980.42	0,12216,16	-	-
73	95982.14	0,12213,51	-	-
74	95985.6	0,12214,32	-	-
75	95989.0	0,12211,44	-	-
76	95990.56	0,12212,89	-	-
77	95993.41	0,12213,30	-	-
78	95997.39	0,12210,13	-	-
79	95991.01	0,12208,39	-	-
80	95999.18	0,12208,06	-	-
81	96001.74	0,12205,57	-	-
82	9602.37	0,12201,54	-	-

 ФЕДЕРАЛЬНОЕ АГЕНТСТВО ТЕХНИЧЕСКОГО РЕГУЛИРОВАНИЯ И ТЕХНИЧЕСКОГО РЕГУЛИРОВАНИЯ (ФАСИ)	ИНДИВИДУАЛЬНЫЕ ФИЗИЧЕСКИЕ
--	------------------------------


Лист 493

Учредительский учет наим. объекта административного назначения				
Лист № 101 раздела 4.2		Всего заявок раздела 4.2: 242	Всего разделов: 1	Всего заявок выиграно: 467
02.05.2025г № КУ/001-001/2025-1160914-01		Халхтурский манср		
		79.07.0010015.5204		
1	2	3	4	5
03	90022.65	112209.74	-	-
04	90004.04	112207.71	-	-
1	90064.47	113188.37	-	-
2	90061.01	113190.06	-	-
3	90056.73	113191.71	-	-
4	90063.09	113196.4	-	-
5	90077.78	113185.09	-	-
6	90066.55	113187.6	-	-
7	90077.59	113188.07	-	-
8	90077.14	113187.72	-	-
9	90064.41	113188.37	-	-
1	90223.19	113216.25	-	-
2	90222.71	113212.1	-	-
3	90219.63	113215.13	-	-
4	90219.54	113215.62	-	-
5	90219.48	113214.86	-	-
6	90219.38	113218.12	-	-
7	90219.21	113216.32	-	-
8	90218	113217.7	-	-
9	90217.87	113214.88	-	-
10	90217.77	113219	-	-
11	90217.67	113218.18	-	-
12	90216.99	113219.72	-	-
13	90214.35	113242.92	-	-
14	90214	113251.49	-	-
15	90212.03	113236.22	-	-
16	90210.17	113239.9	-	-
17	90208.87	113240.35	-	-
18	90208.01	113240.52	-	-

 <p>МОНГОЛ УЛСЫН СОЦИАЛИЗМЫН ГАЗРАГЧИЙН ТӨСӨВ Урьдчилсан үнэлгээний үйлчилгээний Төвний газартай хамтран Зориулалт: 01.08.01.01.01.01</p>	<p>ИЛЭМЭЛЭЙН ӨНӨН</p>
--	-----------------------

Лист 494

Учредительский учет наим. объекта административного назначения				
Лист № 101 раздела 4.2		Всего заявок раздела 4.2: 242	Всего разделов: 1	Всего заявок выиграно: 467
02.05.2025г № КУ/001-001/2025-1160914-01		Халхтурский манср		
		79.07.0010015.5204		
1	2	3	4	5
19	90204.31	113240.91	-	-
20	90200.04	113240.07	-	-
21	90202.56	113235.71	-	-
22	90198.31	113231.19	-	-
23	90184.05	113231.16	-	-
24	90190.73	113231.71	-	-
25	90188.62	113224.71	-	-
26	90184.69	113231.71	-	-
27	90183.04	113211.20	-	-
28	90181.03	113202.39	-	-
29	90177.88	113194.98	-	-
30	90125.8	113193.65	-	-
31	90116.28	113194.06	-	-
32	90091.85	113189	-	-
33	90094.27	113189	-	-
34	90093.99	113186.03	-	-
35	90094.57	113187.89	-	-
36	90116.39	113192.03	-	-
37	90123.85	113191.83	-	-
38	90128.66	113191.12	-	-
39	90141.03	113209.78	-	-
40	90161.85	113208.46	-	-
41	90155.85	113221.86	-	-
42	90149.31	113222.84	-	-
43	90192.78	113224.02	-	-
44	90155.47	113206.72	-	-
45	90197.71	113229.34	-	-
46	90201.0	113234.14	-	-
47	90207.28	113243.99	-	-

 <p>МОНГОЛ УЛСЫН СОЦИАЛИЗМЫН ГАЗРАГЧИЙН ТӨСӨВ Урьдчилсан үнэлгээний үйлчилгээний Төвний газартай хамтран Зориулалт: 01.08.01.01.01.01</p>	<p>ИЛЭМЭЛЭЙН ӨНӨН</p>
--	-----------------------


Лист 495

Земельный участок вид объекта недвижимости				
Лист № 102 раздела 4.2		Всего земель участка 4.2, 242	Всего участка, 1	Всего земель участка, 407
02.06.2026 № 15/001/001/2025-1160914-01				
Кадастровый номер 78:07:0030015:3261				
1	2	3	4	5
08	96208.76	112248.17	-	-
09	96210.27	112249.17	-	-
10	96212.26	112251.49	-	-
14	96217.44	112252.11	-	-
15	96214.07	112218.05	-	-
19	96215.91	112217.22	-	-
54	96218.07	112216.94	-	-
55	96218.37	112218.66	-	-
76	96218.47	112218.41	-	-
77	96217.8	112217.12	-	-
78	96217.75	112214.29	-	-
90	96220.62	112218.98	-	-
60	96221.19	112208.43	-	-
61	96227.5	111995.99	-	-
62	96227.77	111991.48	*	*
63	96229.68	111991.17	-	-
64	96229.1	111991.92	-	-
65	96221.19	112210.21	-	-

ИПСО	 ДОКУМЕНТ ПОДЛИННО КОПИИ НЕ ПРИНИМАЮТСЯ Сведения об объекте недвижимости Владельцы: ФЕДЕРАЛЬНОЕ АГЕНТСТВО УПРАВЛЕНИЯ ИТЕРАРИОМ НЕДВИЖИМОСТИ Республика Беларусь, Минск, ул. Д. Бондаренко, 11	ИПСО
ИПСО		ИПСО

Лист 496

Земельный участок вид объекта недвижимости				
Лист № 103 раздела 4.2		Всего земель участка 4.2, 242	Всего участка, 1	Всего земель участка, 407
02.06.2026 № 15/001/001/2025-1160914-01				
Кадастровый номер 78:07:0030015:3261				
Сведения о зарегистрированных границах частей (частей) земельного участка Учетный номер части 78:07:0030015:3261/01				
Номер точки	Выражены в		Описание записей по местности	Средняя квадратичная погрешность определения координат зарегистрированных границ земельного участка, м
	Х	У		
1				
2	95699.43	112208.18	-	-
3	95683.06	112218.92	*	*
4	95697.92	112217.26	-	-
5	95693.33	112213.71	-	-
6	95691.89	112213.02	-	-
7	95688.36	112217.52	-	-
8	95688.01	112218.36	-	-
9	95682.48	112217.91	-	-
10	95681.16	112218.10	-	-
11	95679.47	112218.81	*	*
12	95677.82	112216.42	-	-
13	95676.18	112211.49	-	-
14	95676.27	112225.9	-	-
15	95649.14	112225.06	-	-
16	95648.02	112218.33	-	-
17	95647.06	112220.68	-	-
18	95646.23	112241.28	-	-
19	95645.61	112242.36	-	-
20	95644.92	112241.1	-	-
21	95644.09	112241.46	-	-
22	95643.67	112241.32	*	*
23	95643.27	112246.21	-	-
24	95643.87	112247.02	-	-
25	95642.59	112247.81	-	-

ИПСО	 ДОКУМЕНТ ПОДЛИННО КОПИИ НЕ ПРИНИМАЮТСЯ Сведения об объекте недвижимости Владельцы: ФЕДЕРАЛЬНОЕ АГЕНТСТВО УПРАВЛЕНИЯ ИТЕРАРИОМ НЕДВИЖИМОСТИ Республика Беларусь, Минск, ул. Д. Бондаренко, 11	ИПСО
ИПСО		ИПСО


Лист 497

Универсальный указчик для объектов недвижимости				
Лист № 184 раздела 4.2		Всего универсальных 4.2: 242	Всего разделов: 1	Всего листов выписки: 497
02.05.2025г № ИУ/08-001/2025-1160914-01		Календарный номер: 78.07.0010015.3261		
1	2	3	4	5
15	95942.48	112248.66	-	-
20	95942.79	112249.19	-	-
27	95942.71	112250.35	-	-
28	95942.88	112251.13	-	-
29	95943.23	112251.8	-	-
30	95945.08	112251.52	-	-
31	95945.26	112251.51	-	-
32	95947.83	112251.14	-	-
33	95947.18	112252.2	-	-
34	95950.78	112270.8	-	-
35	95951.07	112250.67	-	-
36	95952.54	112250.96	-	-
37	95952.67	112251.26	-	-
38	95951.47	112252.36	-	-
39	95951.12	112251.98	-	-
40	95951.05	112251.82	-	-
41	95951.01	112251.62	-	-
42	95948.26	112251.95	-	-
43	95948.96	112254.70	-	-
44	95948.27	112255.3	-	-
45	95947.48	112255.4	-	-
46	95944.56	112253.54	-	-
47	95943.99	112253.14	-	-
48	95941.81	112243.03	-	-
49	95941.03	112251.92	-	-
50	95940.67	112150.8	-	-
51	95940.49	112349.65	-	-
52	95940.41	112348.92	-	-
53	95940.61	112407.4	-	-

ИЗДАНИЕ ЗАКОНОДАТЕЛЬНОГО ЗАКОНА	 ДОКУМЕНТ ПОДЛИННОСТИ КОПИЯ ЗАКОНА РЕСПУБЛИКИ БЕЛАРУСЬ от 11.07.2014 № 11-001/2014-З «О внесении изменений в законодательные акты Республики Беларусь по вопросам государственного кадастрового учета и государственной регистрации недвижимости» (Закон № 11-001/2014-З от 11.07.2014)	ИЗДАНИЕ ЗАКОНОВ
---------------------------------	--	-----------------

Лист 498

Универсальный указчик для объектов недвижимости				
Лист № 185 раздела 4.2		Всего универсальных 4.2: 243	Всего разделов: 1	Всего листов выписки: 495
02.05.2025г № ИУ/08-001/2025-1160914-01		Календарный номер: 78.07.0010015.3261		
1	2	3	4	5
54	95940.95	112246.39	-	-
55	95941.43	112243.42	-	-
56	95941.87	112244.45	-	-
57	95942.19	112243.51	-	-
58	95943.02	112243.44	-	-
59	95943.77	112241.21	-	-
60	95944.91	112240.21	-	-
61	95943.56	112238.43	-	-
62	95946.46	112237.08	-	-
63	95947.7	112235.60	-	-
64	95949.08	112234.47	-	-
65	95953.08	112229.85	-	-
66	95978.08	112215.6	-	-
67	95978.76	112218.94	-	-
68	95980.47	112218.29	-	-
69	95982.18	112213.69	-	-
70	95983.44	112214.45	-	-
71	95989.93	112211.97	-	-
72	95991.77	112211.03	-	-
73	95993.41	112211.71	-	-
74	95977.59	112210.27	-	-
75	95981.86	112208.71	-	-
76	95999.21	112206.19	-	-
77	96001.74	112203.66	-	-
78	96022.39	112201.66	-	-
79	96022.66	112201.67	-	-
80	96044.07	112201.84	-	-
81	96059.41	112201.18	-	-
1	96064.46	112198.91	-	-

ИЗДАНИЕ ЗАКОНОДАТЕЛЬНОГО ЗАКОНА	 ДОКУМЕНТ ПОДЛИННОСТИ КОПИЯ ЗАКОНА РЕСПУБЛИКИ БЕЛАРУСЬ от 11.07.2014 № 11-001/2014-З «О внесении изменений в законодательные акты Республики Беларусь по вопросам государственного кадастрового учета и государственной регистрации недвижимости» (Закон № 11-001/2014-З от 11.07.2014)	ИЗДАНИЕ ЗАКОНОВ
---------------------------------	--	-----------------


Лист 409

Универсальный учётчик для объектов недвижимости				
Лист № 116 раздела 4.2		Всего объектов раздела 4.2: 242	Всего разделов: 1	Всего объектов недвижимости: 467
02.06.2025г № Ю/ЮИ-061/2025-1160914-01		Календарный номер: 78.07.0010015.3261		
1	2	3	4	5
1	90061.41	11196.9	-	-
2	90077.01	112191.05	-	-
3	90063.74	11186.54	-	-
4	90077.71	11185.85	-	-
5	90060.06	11187.83	-	-
6	90077.39	11188.1	-	-
7	90077.09	11187.87	-	-
8	90064.46	11188.91	-	-
9	90243.37	11272.97	-	-
10	90243.72	11271.04	-	-
11	90211.81	11272.92	-	-
12	90200.5	11251.27	-	-
13	90208.12	11246.83	-	-
14	90203.95	11238.76	-	-
15	90202.48	11233.82	-	-
16	90186.21	11231.29	-	-
17	90183.67	11228.26	-	-
18	90190.68	11225.87	-	-
19	90168.37	11224.86	-	-
20	90164.64	11221.86	-	-
21	90162.98	11211.89	-	-
22	90144.02	11209.52	-	-
23	90127.64	11209.11	-	-
24	90123.94	11203.59	-	-
25	90116.27	11199.18	-	-
26	90094.44	11190.14	-	-
27	90094.4	11190.14	-	-
28	90066.11	11185.16	-	-
29	90044.56	11178.13	-	-

Итого объектов недвижимости	 ДОКУМЕНТ ПОДЛИННО КОПИЕ НЕ ПРИНИМАЮТСЯ Сведения об объектах недвижимости Владельцы: ФЕДЕРАЛЬНОЕ АГЕНТСТВО СТАТИСТИЧЕСКОГО ИССЛЕДОВАНИЯ РЕСПУБЛИКИ БЕЛАРУСЬ Дата документа: 01.06.2025 г. 10:05:07	Итого объектов недвижимости
-----------------------------	--	-----------------------------

Лист 410

Универсальный учётчик для объектов недвижимости				
Лист № 117 раздела 4.2		Всего объектов раздела 4.2: 243	Всего разделов: 1	Всего объектов недвижимости: 468
02.06.2025г № Ю/ЮИ-061/2025-1160914-01		Календарный номер: 78.07.0010015.3261		
1	2	3	4	5
20	90116.88	11192.17	-	-
21	90122.83	112191.07	-	-
22	90120.0	11193.25	-	-
23	90144.87	11208.7	-	-
24	90183.88	11238.50	-	-
25	90185.39	11231.90	-	-
26	90188.26	11222.97	-	-
27	90191.71	11224.14	-	-
28	90193.27	11220.82	-	-
29	90197.63	11228.85	-	-
30	90203.71	11224.25	-	-
31	90207.18	11237.2	-	-
32	90209.27	11238.71	-	-
33	90218.74	11238.7	-	-
34	90223.13	11251.02	-	-
35	90243.05	11269.94	-	-
36	90247.18	11271.92	-	-
37	90245.72	11273.95	-	-
38	90249.46	11276.92	-	-
39	90266.59	11278.96	-	-
40	90243.85	11275.7	-	-
41	90245.97	11272.97	-	-
42	90169.57	11241.05	-	-
43	90171.92	11241.74	-	-
44	90169.93	11241.02	-	-
45	90167.65	11241.7	-	-
46	90167.39	11241.16	-	-
47	90167.12	11240.8	-	-
48	90166.51	11237.48	-	-

Итого объектов недвижимости	 ДОКУМЕНТ ПОДЛИННО КОПИЕ НЕ ПРИНИМАЮТСЯ Сведения об объектах недвижимости Владельцы: ФЕДЕРАЛЬНОЕ АГЕНТСТВО СТАТИСТИЧЕСКОГО ИССЛЕДОВАНИЯ РЕСПУБЛИКИ БЕЛАРУСЬ Дата документа: 01.06.2025 г. 10:05:07	Итого объектов недвижимости
-----------------------------	--	-----------------------------


Лист 411

Учредительный учасок ищ объекта недвижимости				
Лист № 100 участка 4.2		Всего земельной доли 4.2: 242	Всего земельных ф.	Всего земельной доли: 405
02.06.2025г № Ю/001-001/2025-1160914-01		78.07.0010015.3204		
Кадастровый номер		78.07.0010015.3204		
1	2	3	4	5
8	80360.63	113406.25	-	-
9	80361.94	113406.00	-	-
10	80364.02	113405.50	-	-
11	80360.92	113401.00	-	-
12	80360.66	113402.67	-	-
13	80360.6	113402.00	-	-
14	80360.79	113402.88	-	-
15	80361.54	113400.76	-	-
16	80361.82	113400.40	-	-
17	80379.08	113391.00	-	-
18	80377.76	113400.40	-	-
19	80372.52	113398.28	-	-
20	80374.37	113399	-	-
21	80344.3	113395.52	-	-
22	80337.24	113392.42	*	*
23	80333.18	113381.81	-	-
24	80332.24	113378.77	-	-
25	80329.06	113369.08	-	-
26	80327.23	113349.95	-	-
27	80318.07	113345.11	-	-
28	80318.18	113341.76	-	-
29	80311.87	113339.7	-	-
30	80297.01	113340.60	-	-
31	80291.85	113341.21	-	-
32	80291.04	113341.7	-	-
33	80291.68	113341.96	*	*
34	80291.66	113341.33	*	*
35	80291.47	113341.06	-	-
36	80289.52	113341.04	-	-

Итого выделенных земельных долей	 Министерство природных ресурсов и окружающей среды Республики Беларусь Главное управление государственного кадастра недвижимости (Министерство № 18, 2025 г. № 10/001)	Итого земельных долей
----------------------------------	---	-----------------------

Лист 412

Учредительный учасок ищ объекта недвижимости				
Лист № 100 участка 4.2		Всего земельной доли 4.2: 242	Всего земельных ф.	Всего земельной доли: 405
02.06.2025г № Ю/001-001/2025-1160914-01		78.07.0010015.3204		
Кадастровый номер		78.07.0010015.3204		
1	2	3	4	5
37	80288.0	113341.88	-	-
38	80288.4	113341.38	-	-
39	80288.16	113341.21	-	-
40	80282.17	113329.88	-	-
41	80278.8	113311.2	-	-
42	80273.89	113311.29	-	-
43	80272.49	113310.9	-	-
44	80271.67	113306.92	-	-
45	80274.08	113306.30	-	-
46	80272.01	113306.78	-	-
47	80283.97	113329.01	-	-
48	80288.39	113341.31	-	-
49	80288.46	113340.91	-	-
50	80289.66	113339.95	-	-
51	80290.03	113339.54	*	*
52	80290.91	113340.32	-	-
53	80267.72	113338.66	-	-
54	80311.67	113387.60	-	-
55	80315.26	113389.64	-	-
56	80321.62	113342.01	-	-
57	80324.08	113348.19	-	-
58	80340.05	113368.43	-	-
59	80344.18	113376.14	-	-
60	80333.07	113380.85	-	-
61	80338.82	113390.91	-	-
62	80345.13	113393.7	-	-
63	80351.67	113396.83	*	*
64	80353.65	113398.00	-	-
65	80354.52	113398.61	-	-

Итого выделенных земельных долей	 Министерство природных ресурсов и окружающей среды Республики Беларусь Главное управление государственного кадастра недвижимости (Министерство № 18, 2025 г. № 10/001)	Итого земельных долей
----------------------------------	---	-----------------------


Лист 413

Земельный участок или объект недвижимости			
Лист № 100 раздела 4.2	Всего земель участка 4.2, 242	Всего участка, 1	Всего земель участка, 407
02.05.2025г № 15/001-001/2025-1160914-01			
Кадастровый номер: 78.07.0030015.0204			
1	2	3	4
66	96359.71	113996.01	-
67	96362.08	112198.16	-
68	96363.95	115598.30	-
69	96364.72	115598.71	-
70	96364.26	113400.92	-
71	96363.03	113402.12	-
72	96365.82	113404.14	-
73	96365.88	113404.67	-
74	96366.03	113405.13	-
75	96367.74	113405.9	-
76	96369.19	113406.82	-
77	96369.38	113411.93	-
78	96369.55	113412.05	-

 <p>МИНИСТЕРСТВО ПО УПРАВЛЕНИЮ ЗЕМЕЛЬНЫМИ РЕСУРСАМИ Республики Беларусь (Министерство по управлению земельными ресурсами Республики Беларусь)</p>	ИНДИВИДУАЛЬНЫЕ ФИЗИЧЕСКИЕ ЛИЦА
--	-----------------------------------

Лист 414

Земельный участок или объект недвижимости				
Лист № 101 раздела 4.2	Всего земель участка 4.2, 242	Всего участка, 1	Всего земель участка, 407	
02.05.2025г № 15/001-001/2025-1160914-01				
Кадастровый номер: 78.07.0030015.0204				
Сводный перечень точек границ частей (частей) земельного участка Учетный номер листа: 78.07.0030015.0204/01				
Порядковый номер	Выдвинуты м.		Описание застройки по местности	Средняя квадратичная погрешность определения координат вершинных точек границ земельного участка, м.
	X	Y		
1			4	5
1	99259.82	112278.82	-	-
2	98261.16	113278.82	-	-
3	98261.83	113278.83	-	-
4	98262.19	113278.82	-	-
5	98262.47	113279.23	-	-
6	98263.22	113281.45	-	-
7	98263.09	113287.82	-	-
8	98266.83	113278.82	-	-
9	98259.82	113278.82	-	-
1	96393.96	113300.2	*	*
2	96387.48	113318.13	-	-
3	96383.64	113326.97	-	-
4	96377.99	113329.08	-	-
5	96370.41	113336.66	-	-
6	96363.46	113343.79	-	-
7	96362.83	113344.10	-	-
8	96361.88	113344.26	-	-
9	96361.28	113343.97	-	-
10	96357.97	113341.3	-	-
11	96357.63	113341.32	-	-
12	96357.53	113341.28	-	-
13	96356.79	113341.4	-	-
14	96344.06	113341.88	-	-
15	96328.47	113338.9	-	-

 <p>МИНИСТЕРСТВО ПО УПРАВЛЕНИЮ ЗЕМЕЛЬНЫМИ РЕСУРСАМИ Республики Беларусь (Министерство по управлению земельными ресурсами Республики Беларусь)</p>	ИНДИВИДУАЛЬНЫЕ ФИЗИЧЕСКИЕ ЛИЦА
--	-----------------------------------


Лист 115

Универсальный учётчик и/или объекты недвижимости				
Лист № 101 раздела 4.2		Всего объектов раздела 4.2: 242	Всего объектов: 1	Всего объектов выписки: 467
02.06.2025г № КУ/001-001/2025-116091849		Календарный номер: 79.07.0010015.3264		
1	2	3	4	5
16	96125.5	113338.25	-	-
17	96120.99	113339.40	-	-
18	96319.47	113339.49	-	-
19	96311.58	113339.83	-	-
20	96207.01	113340.70	-	-
21	96291.92	113341.8	-	-
22	96291.93	113341.95	-	-
23	96291.86	113342.43	-	-
24	96291.93	113342.97	-	-
25	96290.83	113343.39	-	-
26	96290.8	113343.33	-	-
27	96298.72	113343.61	-	-
28	96298.64	113343.79	-	-
29	96298.85	113343.66	-	-
30	96298.37	113343.33	*	*
31	96292.38	113329.70	-	-
32	96275.7	113311.18	-	-
33	96272.83	113311.14	-	-
34	96272.8	113310.76	-	-
35	96274.87	113309.21	-	-
36	96274.12	113309.23	-	-
37	96275.13	113308.46	-	-
38	96264.1	113328.95	-	-
39	96269.72	113341.45	-	-
40	96269.0	113341.37	-	-
41	96269.0	113341.18	-	-
42	96269.0	113340.73	-	-
43	96260.34	113340.12	-	-
44	96260.22	113340.96	-	-

 ФЕДЕРАЛЬНОЕ АГЕНТСТВО ТЕХНИЧЕСКОГО РЕГУЛИРОВАНИЯ И ТЕХНИЧЕСКОГО РЕГУЛИРОВАНИЯ (ФАСИИ)	ИНДИВИДУАЛЬНЫЕ ФИЗИЧЕСКИЕ
---	------------------------------

Лист 116

Универсальный учётчик и/или объекты недвижимости				
Лист № 101 раздела 4.2		Всего объектов раздела 4.2: 243	Всего объектов: 1	Всего объектов выписки: 465
02.06.2025г № КУ/001-001/2025-116091849		Календарный номер: 79.07.0010015.3264		
1	2	3	4	5
45	96307.69	113338.81	-	-
46	96311.67	113337.83	-	-
47	96319.47	113337.49	-	-
48	96320.88	113337.46	-	-
49	96311.88	113337.26	-	-
50	96329.62	113338.49	-	-
51	96344.22	113338.97	-	-
52	96354.34	113338.41	-	-
53	96357.25	113338.25	-	-
54	96358.23	113338.36	-	-
55	96358.04	113338.79	-	-
56	96362.24	113342.10	-	-
57	96369.19	113343.37	-	-
58	96376.01	113327.86	-	-
59	96382.04	113319.36	*	*
60	96388.04	113314.74	*	*
61	96391.03	113309.34	-	-
62	96397.03	113305.8	-	-
63	96398.07	113307.89	-	-
64	96395.98	113308.3	-	-

 ФЕДЕРАЛЬНОЕ АГЕНТСТВО ТЕХНИЧЕСКОГО РЕГУЛИРОВАНИЯ И ТЕХНИЧЕСКОГО РЕГУЛИРОВАНИЯ (ФАСИИ)	ИНДИВИДУАЛЬНЫЕ ФИЗИЧЕСКИЕ
---	------------------------------


Лист 417

Земельный участок вид объекта недвижимости					
Лист № 194 раздела 4.2		Всего земельный участок 4.2: 242	Всего участок: 1	Всего земельный участок: 407	
02.05.2025г. № 15/001/001/2025-1160914-01		Кадастровый номер: 78:07:003015:3261			
Сводный кадастровый план границ частей (частей) земельного участка Учетный номер плана: 78:07:003015:3261-07					
Номер части	Кадастровый №		Описание маркировки на местности	Сведения о кадастровом плане границ частей (частей) земельного участка	
	X	Y		4	5
1	86369.14	113307.7	-	-	-
2	86368.03	113306.42	-	-	-
3	86387.78	113316.23	-	-	-
4	86383.79	113320.66	-	-	-
5	86378.1	113329.17	-	-	-
6	86376.71	113337.08	-	-	-
7	86363.67	113343.8	-	-	-
8	86363.32	113343.52	-	-	-
9	86363.49	113344.01	-	-	-
10	86363.43	113344.15	-	-	-
11	86358.04	113364.71	-	-	-
12	86343.69	113368.99	-	-	-
13	86344.4	113387.96	-	-	-
14	86344.65	113388.29	-	-	-
15	86345.22	113390.76	-	-	-
16	86344.58	113392.39	-	-	-
17	86348.31	113394.51	-	-	-
18	86351.92	113396.49	-	-	-
19	86351.47	113398.76	-	-	-
20	86359.73	113399.13	-	-	-
21	86362.72	113398.3	-	-	-
22	86361.87	113398.49	-	-	-
23	86361.55	113398.72	-	-	-
24	86361.16	113400.81	-	-	-

 Федеральное агентство по техническому регулированию и метрологии Федеральное государственное учреждение «Федеральный центр информации в области стандартизации» (ФЦИ)	Печать информационного обеспечения	Печать плана
--	------------------------------------	--------------

Лист 418

Земельный участок вид объекта недвижимости				
Лист № 195 раздела 4.2		Всего земельный участок 4.2: 242	Всего участок: 1	Всего земельный участок: 407
02.05.2025г. № 15/001/001/2025-1160914-01		Кадастровый номер: 78:07:003015:3261		
1	2	3	4	5
25	86362.91	113402.02	-	-
26	86362.79	113402.17	-	-
27	86363.28	113404.21	-	-
28	86366.19	113405.02	-	-
29	86366.56	113405.23	-	-
30	86367.88	113408.13	-	-
31	86368.96	113408.17	-	-
32	86369.1	113411.95	-	-
33	86369.32	113413.18	-	-
34	86371.47	113417.26	-	-
35	86369.68	113418.13	-	-
36	86367.48	113413.97	-	-
37	86367.8	113413.83	-	-
38	86367.11	113412.19	-	-
39	86366.04	113407.87	-	-
40	86366.49	113407.61	-	-
41	86366.63	113408.32	-	-
42	86364.94	113406.05	-	-
43	86367.98	113405.73	-	-
44	86366.63	113405.15	-	-
45	86366.93	113402.72	-	-
46	86366.66	113402.07	-	-
47	86366.63	113401.59	-	-
48	86361.13	113400.97	-	-
49	86374.68	113401.24	-	-
50	86357.7	113400.65	-	-
51	86351.13	113398.21	-	-
52	86343.38	113398.37	-	-
53	86345.07	113394.19	-	-

 Федеральное агентство по техническому регулированию и метрологии Федеральное государственное учреждение «Федеральный центр информации в области стандартизации» (ФЦИ)	Печать информационного обеспечения	Печать плана
--	------------------------------------	--------------


Лист 419

Земельный участок или объект недвижимости				
Лист № 136 раздела 4.2		Всего земель участка 4.2: 242		Всего участка: 1
				Всего земель участка: 467
02.06.2025г. № КУ001-001/2025-1160914-01				
Кадастровый номер				78.07.0030015.0204
1	2	3	4	5
54	06343.79	113981.61	-	-
55	06342.5	112594.75	-	-
56	06341.53	113767.4	-	-
57	06341.5	113866.82	-	-
58	06351.21	113663.9	-	-
59	06361.57	113493.4	-	-
60	06361.71	113341.05	-	-
61	06361.06	113342.69	-	-
62	06362.22	113342.41	-	-
63	06369.24	113335.67	-	-
64	06376.92	113327.93	-	-
65	06382.19	113318.46	-	-
66	06388.14	112514.81	-	-
67	06394.98	113306.67	-	-
68	06397.15	113305.91	-	-
69	06398.14	113307.7	-	-

 <p>МИНИСТЕРСТВО ПРИРОДНЫХ РЕСУРСОВ И ЭКОЛОГИЧЕСКОГО РАЦИОНАЛЬНОГО ИСПОЛЬЗОВАНИЯ ЗЕМЕЛЬНЫХ И ВОДНЫХ РЕСУРСОВ РЕСПУБЛИКИ БЕЛАРУСЬ Департамент государственного земельного надзора</p>	ИННОВАЦИОННЫЕ ТЕХНОЛОГИИ
---	--------------------------

Лист 420

Земельный участок или объект недвижимости				
Лист № 137 раздела 4.2		Всего земель участка 4.2: 242		Всего участка: 1
				Всего земель участка: 467
02.06.2025г. № КУ001-001/2025-1160914-01				
Кадастровый номер				78.07.0030015.0204
Сводный перечень точек границ части (частей) земельного участка Участковый номер участка: 78.07.0030015.0204/08				
Номер точки	Выражены в:		Описание широты или азимута	Средняя квадратичная погрешность определения координат вершины точки границ земельного участка, м
	Х	У		
1				
2	99211.41	113194.76	-	-
3	98229.47	113198.41	-	-
4	98211.63	113295.91	-	-
5	98223.71	113210.88	-	-
6	98219.82	113213.29	-	-
7	98219.56	113215.9	-	-
8	98217.09	113221.11	-	-
9	98218.64	113224.72	-	-
10	98216.08	113226.32	-	-
11	98214.55	113232.79	-	-
12	98214.02	113234.05	-	-
13	98213.18	113234.80	-	-
14	98216.37	113240.78	-	-
15	98216.23	113246.69	-	-
16	98217.76	113248.01	-	-
17	98219.42	113248.19	-	-
18	98227.84	113256.22	-	-
19	98237.85	113264.55	-	-
20	98242.48	113268.15	-	-
21	98246.71	113271.07	-	-
22	98246.83	113271.61	-	-
23	98246.13	113271.46	-	-
24	98244.28	113271.66	-	-
25	98244.67	113271.72	-	-

 <p>МИНИСТЕРСТВО ПРИРОДНЫХ РЕСУРСОВ И ЭКОЛОГИЧЕСКОГО РАЦИОНАЛЬНОГО ИСПОЛЬЗОВАНИЯ ЗЕМЕЛЬНЫХ И ВОДНЫХ РЕСУРСОВ РЕСПУБЛИКИ БЕЛАРУСЬ Департамент государственного земельного надзора</p>	ИННОВАЦИОННЫЕ ТЕХНОЛОГИИ
---	--------------------------


Лист 421

Земельный участок вид объекта недвижимости				
Лист № 199 раздела 4.2		Всего земель участка 4.2, 242	Всего участка, 1	Всего земель участка, 405
02.06.2025г. № 03/001/001/2025-1166934-01				
Кадастровый номер 78.07.0030015.0204				
1	2	3	4	5
17	96211.13	112599.66	-	-
20	96216.12	112606.12	-	-
27	96208.51	112577.7	-	-
28	96218.12	112549.71	-	-
29	96216.51	112548.47	-	-
30	96208.24	112541.67	-	-
31	96208.1	112541.13	-	-
32	96209.42	112539.6	-	-
33	96211.37	112533.7	-	-
34	96212.32	112532.99	-	-
35	96212.69	112532.17	-	-
36	96214.16	112525.76	-	-
37	96214.69	112524.27	-	-
38	96213.14	112520.56	-	-
39	96217.54	112515.00	-	-
40	96218.1	112514.23	-	-
41	96221.71	112509.80	-	-
42	96221.87	112509.16	-	-
43	96227.69	112507.5	-	-
44	96220.8	112504.1	-	-
45	96221.41	112504.78	-	-

 ДОКУМЕНТ ПОДЛИННО КОПИИ НЕДЕЙСТВИТЕЛЕН Сведения об объекте государственного кадастрового учета Федеральное государственное учреждение «Федеральный центр кадастровых работ» Дирекция в г. М. 010100, ул. М. 010100	ИННОВАЦИОННЫЕ ТЕХНОЛОГИИ
ПОЛНОЕ ЗАКОННОСТЬ	ПОЛНОСТЬЮ ЗАКОННО

Лист 422

Земельный участок вид объекта недвижимости				
Лист № 199 раздела 4.2		Всего земель участка 4.2, 242	Всего участка, 1	Всего земель участка, 405
02.06.2025г. № 03/001/001/2025-1166934-01				
Кадастровый номер 78.07.0030015.0204				
Сводный перечень: томов границе части участка земельного участка Учетный номер части: 78.07.0030015.0204.01				
Последовательный номер	Выданный №		Описание информации по участку	Среднее квадратичное отклонение отклонения координат параметров точек границе земельного участка, м
	№	У		
1				
2	96055.09	112161.87	-	-
3	96056.21	112161.39	-	-
4	96056.78	112161.97	-	-
5	96057.1	112162.04	-	-
6	96058.79	112161.49	-	-
7	96058.62	112166.65	-	-
8	96058.72	112167.74	-	-
9	96059.37	112166.40	-	-
10	96078.57	112173.8	-	-
11	96081.34	112179.54	-	-
12	96084.23	112179.97	-	-
13	96091.08	112180.87	-	-
14	96091.13	112180.66	-	-
15	96093.47	112185.3	-	-
16	96092.51	112185.5	-	-
17	96092.63	112181.42	-	-
18	96078	112176.71	-	-
19	96073.64	112171.15	-	-
20	96076.76	112188.10	-	-
21	96056.62	112165.7	-	-
22	96056.72	112164.38	-	-
23	96056.4	112161.97	-	-
24	96054.37	112163.94	-	-
25	96053.97	112161.39	-	-

 ДОКУМЕНТ ПОДЛИННО КОПИИ НЕДЕЙСТВИТЕЛЕН Сведения об объекте государственного кадастрового учета Федеральное государственное учреждение «Федеральный центр кадастровых работ» Дирекция в г. М. 010100, ул. М. 010100	ИННОВАЦИОННЫЕ ТЕХНОЛОГИИ
ПОЛНОЕ ЗАКОННОСТЬ	ПОЛНОСТЬЮ ЗАКОННО


Лист 413

Учебный участок на объект недвижимости					
Лист № 200 участка 4.2		Всего земель участка 4.2: 242		Всего участка: 1	
02.05.2025г № 15/001-001/2025-1160914-01					
Кадастровый номер: 78.07.0010015.3261					
1	2	3	4	5	
19	96053.97	113163.86	-	-	-
20	96053.21	113163.6	-	-	-
21	96055.05	113161.87	-	-	-
1	96245.33	113273.76	-	-	-
2	96245.37	113273.42	-	-	-
3	96245.34	113273.13	-	-	-
4	96245.3	113272.91	-	-	-
5	96245.01	113268.74	-	-	-
6	96223.66	113292.83	-	-	-
7	96218.21	113249.92	-	-	-
8	96214.07	113246.07	-	-	-
9	96208.23	113241.46	-	-	-
10	96202.11	113238.8	-	-	-
11	96189.85	113227.26	-	-	-
12	96181.45	113224.49	-	-	-
13	96181.17	113224.46	-	-	-
14	96180.24	113223.62	-	-	-
15	96179.74	113223.06	-	-	-
16	96158.77	113211.76	-	-	-
17	96157.2	113201.43	-	-	-
18	96122.89	113198.87	-	-	-
19	96107.02	113194.22	-	-	-
20	96101.33	113192.95	-	-	-
21	96094.73	113191.73	-	-	-
22	96096.5	113189.83	-	-	-
23	96102.13	113190.97	-	-	-
24	96107.33	113192.29	-	-	-
25	96123.48	113196.86	-	-	-
26	96127.05	113201.59	-	-	-

Итого выделенных земельности	 ДОКУМЕНТ ПОДЛИННО КОПИЕ НЕ ПРИНИМАЮТСЯ Подпись: _____ Место: _____ Дата: _____	Итого участка: 465
------------------------------	--	--------------------

Лист 414

Учебный участок на объект недвижимости					
Лист № 201 участка 4.2		Всего земель участка 4.2: 243		Всего участка: 1	
02.05.2025г № 15/001-001/2025-1160914-01					
Кадастровый номер: 78.07.0010015.3261					
1	2	3	4	5	
27	96196.68	113212	-	-	-
28	96179.93	113221.87	-	-	-
29	96188.55	113221.47	-	-	-
30	96181.79	113223.49	-	-	-
31	96190.81	113223.47	-	-	-
32	96201.33	113243.21	-	-	-
33	96209.44	113248.88	-	-	-
34	96213.33	113244.92	-	-	-
35	96216.55	113246.06	-	-	-
36	96222.89	113291.33	-	-	-
37	96239.32	113264.23	-	-	-
38	96246.34	113271.54	-	-	-
39	96247.14	113292.20	-	-	-
40	96247.41	113273.29	-	-	-
41	96247.29	113274.22	-	-	-
42	96246.77	113278.74	-	-	-
43	96244.92	113276.04	-	-	-
44	96245.33	113273.76	-	-	-

Итого выделенных земельности	 ДОКУМЕНТ ПОДЛИННО КОПИЕ НЕ ПРИНИМАЮТСЯ Подпись: _____ Место: _____ Дата: _____	Итого участка: 465
------------------------------	--	--------------------


Лист 425

Земельный участок и/или объект недвижимости					
Лист № 201 участка 4.2		Всего земель участка 4.2: 242		Всего участков: 1	
02.05.2025г. № ИС/001-001/2025-1166934-01		Кадастровый номер: 78:07:003015:3261			
Сведения о характеристиках земель границах части (частей) земельного участка Учетный номер листа: 78:07:003015:3261/70					
Номер точки	Координаты, м		Описание маркера на местности	Средняя квадратичная погрешность определения координат характеристик точек границ земельного участка, м	
	X	Y		4	5
1	96079,92	111161,51	-	-	-
2	96078,04	111164,66	-	-	-
3	96088,0	111166,72	-	-	-
4	96078,99	111167,69	-	-	-
5	96079,78	111169,26	-	-	-
6	96078,67	111174,55	-	-	-
7	96071,44	111179,29	-	-	-
8	96064,34	111179,71	-	-	-
9	96064,90	111180,97	-	-	-
10	96064,34	111189,36	*	*	-
11	96107,19	111190,60	-	-	-
12	96107,99	111192,02	-	-	-
13	96123,56	111196,30	-	-	-
14	96118,66	111201,32	-	-	-
15	96130,8	111211,35	-	-	-
16	96179,62	111221,81	-	-	-
17	96180,09	111221,44	-	-	-
18	96180,55	111221,05	-	-	-
19	96179,32	111216,02	-	-	-
20	96168,97	111216,30	-	-	-
21	96204,28	111215,35	*	*	-
22	96199,11	111214,86	*	*	-
23	96210,8	111214,78	-	-	-
24	96214,36	111214,86	-	-	-

Итого выделенных земельных	 ФЕДЕРАЛЬНОЕ АГЕНТСТВО ТЕХНИЧЕСКОГО РЕГУЛИРОВАНИЯ И МЕТРОЛОГИИ Федеральное агентство технического регулирования и метрологии Должность: «И.О. Должность»	Инициалы, фамилия
----------------------------	--	-------------------

Лист 426

Земельный участок и/или объект недвижимости				
Лист № 201 участка 4.2		Всего земель участка 4.2: 242		Всего участков: 1
02.05.2025г. № ИС/001-001/2025-1166934-01		Кадастровый номер: 78:07:003015:3261		
1	2	3	4	5
20	96213,95	111213,45	-	-
21	96218,71	111213,76	*	*
22	96218,94	111214,17	-	-
23	96226,31	111218,3	-	-
24	96222,21	111217,76	-	-
25	96247,67	111218,4	-	-
26	96266,43	111216,66	-	-
27	96271,33	111217,31	-	-
28	96293,34	111223,82	-	-
29	96293,74	111224,2	-	-
30	96294,24	111223,16	-	-
31	96306,8	111221,24	-	-
32	96322,04	111228,91	-	-
33	96329,97	111242,60	*	*
34	96335,71	111245,1	-	-
35	96338,56	111249,08	-	-
36	96337,24	111249,67	-	-
37	96341,64	111247,61	-	-
38	96335,76	111247,60	-	-
39	96334,29	111246,68	-	-
40	96329,12	111244,41	-	-
41	96321,17	111240,7	-	-
42	96301,92	111233,03	-	-
43	96292,06	111226,77	-	-
44	96292,73	111226,46	*	*
45	96292,11	111225,5	*	*
46	96271,34	111218,3	-	-
47	96266,43	111218,67	-	-

Итого выделенных земельных	 ФЕДЕРАЛЬНОЕ АГЕНТСТВО ТЕХНИЧЕСКОГО РЕГУЛИРОВАНИЯ И МЕТРОЛОГИИ Федеральное агентство технического регулирования и метрологии Должность: «И.О. Должность»	Инициалы, фамилия
----------------------------	--	-------------------


Лист 417

Муниципальный заказчик и/или объекты муниципальной собственности				
Лист № 204 раздела 4.2		Всего заявок раздела 4.2: 242	Всего разделов: 1	Всего заявок выигравших: 467
02.06.2025г. № ИУ/001-001/2025-1160914-0		Халхтурский номер: 79.07.000015.3261		
1	2	3	4	5
54	96247.79	113229.4	-	-
55	96247.03	113220.4	-	-
56	96252.1	113219.70	-	-
57	96220.04	113218.26	-	-
58	96219.01	113218.13	-	-
59	96216.14	113217.51	-	-
60	96215.58	113217.42	-	-
61	96213.46	113216.96	-	-
62	96213.07	113216.86	-	-
63	96210.42	113216.78	-	-
64	96209.17	113216.85	-	-
65	96204.44	113217.32	-	-
66	96188.7	113216.41	-	-
67	96188.23	113216.27	-	-
68	96181.82	113224.58	*	*
69	96181.24	113224.05	-	-
70	96180.2*	113224.60	-	-
71	96178.72	113224.71	-	-
72	96188.0	113213.83	-	-
73	96177.8	113201.17	-	-
74	96172.87	113198.2	-	-
75	96167.09	113198.95	-	-
76	96161.76	113192.65	-	-
77	96084.66	113181.44	-	-
78	96093.42	113183.3	-	-
79	96092.62	113183.45	-	-
80	96092.92	113181.31	-	-
81	96082.7	113183.13	-	-
82	96078.04	113176.45	-	-

Итого выигравших заявок:	 МУНИЦИПАЛЬНЫЙ ЗАКАЗЧИК МУНИЦИПАЛЬНЫЕ ОБЪЕКТЫ СОБСТВЕННОСТИ Улусны захиргааны газар Улаанбаатар хот, дүүрэг 10, 10/001	Итого заявок:
--------------------------	--	---------------

Лист 418

Муниципальный заказчик и/или объекты муниципальной собственности				
Лист № 205 раздела 4.2		Всего заявок раздела 4.2: 243	Всего разделов: 1	Всего заявок выигравших: 467
02.06.2025г. № ИУ/001-001/2025-1160914-0		Халхтурский номер: 79.07.000015.3261		
1	2	3	4	5
83	96074.06	113170.92	-	-
84	96073.02	113168.09	-	-
85	96074.89	113166.73	-	-
86	96073.09	113163.91	-	-
87	96073.81	113162.96	-	-
88	96073.21	113150.29	-	-
89	96074.26	113150.34	-	-
90	96074.92	113163.43	-	-
1	96164.87	113298.70	-	-
2	96163.27	113298.99	-	-
3	96165.2	113298.99	-	-
4	96164.87	113298.70	-	-
5	96162.63	113292.77	-	-
6	96163.02	113273.08	-	-
7	96163.93	113273.73	*	*
8	96163.64	113273.70	-	-
9	96163.81	113273.46	-	-
10	96162.99	113273.95	-	-
11	96161.66	113273.89	-	-
12	96161.8	113254.7	-	-
13	96161.51	113274.43	-	-
14	96160.93	113273.99	-	-
15	96160.56	113273.82	-	-
16	96160.67	113273.8	-	-
17	96160.61	113272.23	-	-
18	96161.18	113271.29	-	-
19	96161.52	113270.23	-	-
20	96161.28	113271.3	-	-
21	96163.01	113274.1	-	-

Итого выигравших заявок:	 МУНИЦИПАЛЬНЫЙ ЗАКАЗЧИК МУНИЦИПАЛЬНЫЕ ОБЪЕКТЫ СОБСТВЕННОСТИ Улусны захиргааны газар Улаанбаатар хот, дүүрэг 10, 10/001	Итого заявок:
--------------------------	--	---------------

Земельный участок или объект недвижимости			
Лист № 204 раздела 4.2		Всего земель участка 4.2: 242	Всего участков: 1
02.06.2025г. № 03/001-001/2025-1160914-01		Учетный номер участка: 78.07.0005015.3204	
Кадастровый номер: 78.07.0005015.3204			
1.	2.	3.	4.
18	06382.61	112271.77	-

Информация о документе		Информация о документе	
ИНСТРУКТ ИЛИ КОМПАС		ИНСТРУКТ ИЛИ КОМПАС	
Исходный документ: 00000000000000000000		Исходный документ: 00000000000000000000	
Исходный документ: 00000000000000000000		Исходный документ: 00000000000000000000	
Исходный документ: 00000000000000000000		Исходный документ: 00000000000000000000	


Земельный участок или объект недвижимости				
Лист № 207 раздела 4.2		Всего земель участка 4.2: 242	Всего участков: 1	Всего листов выписки: 467
02.06.2025г. № 03/001-001/2025-1160914-01		Учетный номер участка: 78.07.0005015.3204		
Сводный перечень точек границ части (частей) земельного участка				
Учетный номер участка: 78.07.0005015.3204/1				
Система координат:				
Порядковый номер	Высоты в м.		Описание записей по местности	Средняя квадратичная погрешность определения координат характерных точек границ земельного участка, м.
	X	Y		
1				
2	06059.88	111161.41	-	-
3	06056.5	111164.81	-	-
4	06076.13	111166.77	-	-
5	06076.36	111167.42	-	-
6	06076.9	111168.32	-	-
7	06076.77	111174.13	-	-
8	06093.6	111176.89	-	-
9	06064.51	111176.33	-	-
10	06093.58	111209.9	-	-
11	06094.78	111219.01	-	-
12	06102.27	111196.26	-	-
13	06107.7	111191.81	-	-
14	06121.6V	111195.99	-	-
15	06118.52	111200.69	-	-
16	06140	111211.87	-	-
17	06179.88	111221.05	-	-
18	06186.56	111221.79	-	-
19	06187.41	111211.82	-	-
20	06187.92	111211.76	-	-
21	06204.22	111214.65	-	-
22	06201.89	111214.19	-	-
23	06216.57	111211.91	-	-
24	06211.8	111214.07	-	-
25	06214.18	111214.48	-	-

Информация о документе		Информация о документе	
ИНСТРУКТ ИЛИ КОМПАС		ИНСТРУКТ ИЛИ КОМПАС	
Исходный документ: 00000000000000000000		Исходный документ: 00000000000000000000	
Исходный документ: 00000000000000000000		Исходный документ: 00000000000000000000	
Исходный документ: 00000000000000000000		Исходный документ: 00000000000000000000	

Учредительский учет лиц объектов недвижимости				
Лист № 209 раздела 4.2				
Всего объектов раздела 4.2: 242		Всего разделов: 1		Всего листов выписки: 467
02.06.2025г. № ЮС 001-001/2025-1160914-01				
Храстовский номер: 78.07.0010015.3204				
1	2	3	4	5
19	96215.93	112214.79	-	-
20	96216.55	112214.68	-	-
21	96219.02	112217.54	-	-
26	96220.42	112215.47	-	-
29	96221.29	112216.59	-	-
30	96227.65	112217.96	-	-
31	96226.45	112217.82	-	-
32	96271.92	112216.91	-	-
33	96293.23	112222.81	-	-
34	96307.2	112220.7	-	-
35	96322.41	112238.13	-	-
36	96336.31	112241.87	-	-
37	96333.81	112241.36	-	-
38	96350.3	112241.81	-	-
39	96337.02	112244.81	*	*
40	96337.24	112245.67	-	-
41	96339.42	112246.78	-	-
42	96335.69	112246.84	-	-
43	96334.61	112246.11	-	-
44	96328.47	112241.67	-	-
45	96321.54	112240.65	-	-
46	96306.27	112237.27	-	-
47	96293.46	112234.76	-	-
48	96293.11	112213.48	-	-
49	96266.45	112217.83	-	-
50	96247.7	112219.56	*	*
51	96252.11	112218.92	-	-
52	96238.13	112217.45	-	-
53	96219.25	112217.7	-	-

Итого выданных записей		 ФЕДЕРАЛЬНОЕ АГЕНТСТВО ТЕХНИЧЕСКОГО РЕГУЛИРОВАНИЯ И МЕТРОЛОГИИ Федеральное агентство технического регулирования и метрологии Средства: 41.08.014.00.00.00.00.00	Итого листов выписки	

Учредительский учет лиц объектов недвижимости				
Лист № 209 раздела 4.2				
Всего объектов раздела 4.2: 243		Всего разделов: 1		Всего листов выписки: 465
02.06.2025г. № ЮС 001-001/2025-1160914-01				
Храстовский номер: 78.07.0010015.3204				
1	2	3	4	5
34	96216.46	112218.7	-	-
35	96213.86	112216.78	-	-
36	96213.5	112216.26	-	-
37	96212.96	112216	-	-
38	96216.51	112213.66	-	-
39	96209.18	112218.17	-	-
40	96204.30	112215.64	-	-
41	96188.18	112217.97	-	-
42	96187.56	112223.26	-	-
43	96181.06	112221.69	-	-
44	96160.27	112224.21	-	-
45	96179.71	112224.21	-	-
46	96159.09	112213.18	-	-
47	96137.46	112202.79	-	-
48	96123.1	112197.9	*	*
49	96107.2	112195.54	-	-
50	96101.87	112192.34	-	-
51	96094.97	112191	-	-
52	96093.48	112187.5	-	-
53	96091.04	112189.37	-	-
54	96093.31	112191.34	-	-
55	96091.07	112180.86	-	-
56	96092.96	112180.76	-	-
57	96092.2	112196.66	-	-
58	96088.38	112170.97	-	-
59	96077.41	112167.91	*	*
60	96075.54	112166.76	-	-
61	96073.92	112164.17	-	-
62	96073.4	112161.17	-	-

Итого выданных записей		 ФЕДЕРАЛЬНОЕ АГЕНТСТВО ТЕХНИЧЕСКОГО РЕГУЛИРОВАНИЯ И МЕТРОЛОГИИ Федеральное агентство технического регулирования и метрологии Средства: 41.08.014.00.00.00.00.00	Итого листов выписки	


Лист 113

Земельный участок вид объекта недвижимости					
Лист № 219 участка 4.2		Всего земель участка 4.2: 242		Всего участка: 1	Всего земель участка: 467
02.06.2026 № 15/001/001/2025-1160914-01					
Кадастровый номер: 78.07.0030015.0204					
1	2	3	4	5	
01	96075.23	11,4158,20	-	-	
04	96079.28	11,4158,34	-	-	
07	96079.69	11,4163,44	-	-	
1	96167.93	11,3271,98	-	-	
2	96142.9	11,3271,05	-	-	
3	96162.45	11,4272,8	-	-	
4	96162.97	11,3271,22	-	-	
5	96183.17	11,3271,41	-	-	
6	96184.2	11,3271,88	-	-	
7	96295.0	11,3272,95	-	-	
8	96164.08	11,3275,59	-	-	
9	96163.1	11,3276,16	-	-	
10	96281.0	11,3279,79	-	-	
11	96581.36	11,3274,7	-	-	
12	96581.36	11,1779,5	*	*	
13	96180.77	11,3274,01	-	-	
14	96180.8	11,3271,85	-	-	
15	96166.27	11,3271,84	-	-	
16	96166.45	11,3271,26	-	-	
17	96181.67	11,3271,21	-	-	
18	96181.47	11,3278,16	-	-	
19	96181.16	11,3271,24	-	-	
20	96182.93	11,3271,94	-	-	

 <p>Министерство природных ресурсов и охраны окружающей среды Республики Беларусь Учреждение «Федеральное государственное кадастровое агентство» Департамент «15.02» п. п. 02.02</p>	ИННОВАЦИОННЫЕ ФИНАНСЫ
---	--------------------------

Лист 114

Земельный участок вид объекта недвижимости					
Лист № 211 участка 4.2		Всего земель участка 4.2: 242		Всего участка: 1	Всего земель участка: 467
02.06.2026 № 15/001/001/2025-1160914-01					
Кадастровый номер: 78.07.0030015.0204					
Сводный перечень точек границ частей (частей) земельного участка Участковый лист: 78.07.0030015.0204-72					
Порядковый номер	Выраженные в:		Описание записей по местности	Средняя квадратичная погрешность определения координат вершинных точек границ земельного участка, м	
	Х	У		4	5
1					
2	96169.69	11,4006,86	-	-	
3	96168.94	11,3411,63	-	-	
4	96168.42	11,3411,27	-	-	
5	96168.93	11,3411,83	-	-	
6	96171.09	11,3417,45	-	-	
7	96169.2	11,3418,34	-	-	
8	96167.11	11,3414,17	-	-	
9	96167.02	11,3414,06	-	-	
10	96166.27	11,3411,33	-	-	
11	96166.34	11,3410,99	*	*	
12	96166.44	11,3410,58	-	-	
13	96166.61	11,3410,20	-	-	
14	96167.47	11,3409,29	-	-	
15	96168.76	11,3407,56	-	-	
16	96169.69	11,3406,86	-	-	

 <p>Министерство природных ресурсов и охраны окружающей среды Республики Беларусь Учреждение «Федеральное государственное кадастровое агентство» Департамент «15.02» п. п. 02.02</p>	ИННОВАЦИОННЫЕ ФИНАНСЫ
---	--------------------------


Лист 115

Земельный участок и/или объект недвижимости					
Лист № 212 раздела 4.2		Всего земель участка 4.2: 242	Всего участка: 1	Всего земель участка: 407	
02.06.2025г № 03/001/001/2025-1160914-01					
Кадастровый номер:			78:07:003015:3261		
Сведения о характеристиках земельной части (частей) земельного участка					
Учетный номер части: 78:07:003015:3261/78					
Система координат					
Номер точки	Координаты, м		Описание маркировки на местности	Средняя квадратичная погрешность определения координат характеристик точек границ земельного участка, м	
	X	Y		4	5
1	86261,51	113279,72	-	-	-
2	86261,75	113280,06	-	-	-
3	86262,31	113281,61	-	-	-
4	86262,93	113282,30	-	-	-
5	86261,18	113279,93	-	-	-
6	86261,51	113279,72	-	-	-
1	86168,38	113107,2	-	-	-
2	86168,68	113111,93	-	-	-
3	86169,05	113117,27	-	-	-
4	86571,22	113417,39	*	*	-
5	86169,61	113118,26	-	-	-
6	86167,18	113114,61	-	-	-
7	86355,7	113317,26	-	-	-
8	86166,44	113106,19	-	-	-
9	86166,63	113106,25	-	-	-
10	86165,93	113106,19	-	-	-
11	86165,91	113104,25	-	-	-
12	86564,52	113106,08	-	-	-
13	86161,44	113306,97	-	-	-
14	86161,12	113304,91	-	-	-
15	86154,4	113383,62	-	-	-
16	86151,72	113381,11	-	-	-
17	86153,37	113376,71	-	-	-
18	86152	113379,62	-	-	-

 Федеральное агентство по техническому регулированию и метрологии Федеральное государственное учреждение «Федеральный центр экспертизы средств измерения и поверки» (ФЦЭСИ)	Печать государственной инспекции по техническому регулированию	Печать филиала
---	---	----------------


Лист 116

Земельный участок и/или объект недвижимости				
Лист № 213 раздела 4.2		Всего земель участка 4.2: 242	Всего участка: 1	Всего земель участка: 407
02.06.2025г № 03/001/001/2025-1160914-01				
Кадастровый номер:			78:07:003015:3261	
19	86133,5	113379,61	-	-
20	86143,67	113286,76	-	-
21	86140,46	113389,26	-	-
22	86134,12	113391,37	-	-
23	86137,73	113396,42	-	-
24	86150,31	113395,65	-	-
25	86215,2	113394,48	-	-
26	86111,11	113387,76	-	-
27	86109,66	113383,98	-	-
28	86298,98	113207,18	-	-
29	86295,92	113204,91	-	-
30	86293,61	113164,71	-	-
31	86288,04	113391,68	-	-
32	86279,29	113341,39	-	-
33	86278,45	113346,67	*	*
34	86268,06	113319,03	-	-
35	86267,86	113317,28	-	-
36	86269,92	113311,88	-	-
37	86269,79	113315,66	-	-
38	86269,77	113316,67	-	-
39	86269,05	113317,36	-	-
40	86268,18	113319,59	-	-
41	86266,71	113349,39	-	-
42	86269,66	113382,91	-	-
43	86264,42	113256,25	-	-
44	86267,43	113363,56	-	-
45	86180,79	113365,82	-	-
46	86116,59	113387,91	-	-
47	86112,62	113386,71	-	-

 Федеральное агентство по техническому регулированию и метрологии Федеральное государственное учреждение «Федеральный центр экспертизы средств измерения и поверки» (ФЦЭСИ)	Печать государственной инспекции по техническому регулированию	Печать филиала
---	---	----------------


Лист 417

Земельный участок или объект недвижимости				
Лист № 214 раздела 4.2		Всего земель участка 4.2, 242	Всего участка, 1	Всего земель участка, 467
02.06.2026 № 03/001/001/2025-1160914-0				
Кадастровый номер 78:07:0030015:3261				
1	2	3	4	5
48	06316.07	11392.6	-	-
49	06320.07	11399.68	-	-
50	06317.08	11594.97	-	-
51	06311.14	11591.62	-	-
52	06319.29	11487.65	-	-
53	06342.19	11385.2	-	-
54	06371.51	11376.04	-	-
55	06352.88	11377.81	-	-
56	06354.43	11377.92	-	-
57	06352.42	11376.01	-	-
58	06358.21	11288.76	-	-
59	06361.07	11594.11	-	-
60	06363.98	11596.28	-	-
61	06366.27	11591.11	-	-
62	06366.71	11591.96	-	-
63	06366.41	11403.2	-	-
64	06368.18	11405.2	-	-

 <p>ДОКУМЕНТ ПОДЛИННОСТИ ЗАКОННОСТИ ПОДПИСАНО</p> <p>Служба государственного кадастрового учета и регистрации недвижимости Республики Беларусь, Минский район Департамент «13» Р.С.З.М. № 03/03</p>	ПОДПИСЬ, ФИО
--	--------------

Лист 418

Земельный участок или объект недвижимости				
Лист № 214 раздела 4.2		Всего земель участка 4.2, 242	Всего участка, 1	Всего земель участка, 467
02.06.2026 № 03/001/001/2025-1160914-0				
Кадастровый номер 78:07:0030015:3261				
Сводный перечень точек границ части (частей) земельного участка Учетный номер участка 78:07:0030015:3261-74				
Номер точки	Выдвинута м.		Описание застройки по местности	Средняя выдвинутая пороговая проекция координат пересечения точек границ земельного участка, м.
	X	Y		
1				
2	06317.08	11234.95	-	-
3	06316.4	11236.78	-	-
4	06328.56	11241.04	-	-
5	06332.24	11247.14	-	-
6	06332.09	11236.71	-	-
7	06331.65	11232.82	-	-
8	06336.42	11233.61	-	-
9	06320.79	11245.30	-	-
10	06316.15	11236.89	-	-
11	06312.07	11236.65	-	-
12	06306.66	11381.26	-	-
13	06283.21	11329.83	-	-
14	06285.74	11276.2	-	-
15	06282.69	11259.07	-	-
16	06277.57	11361.81	-	-
17	06277.18	11350.01	-	-
18	06278.25	11360.05	-	-
19	06279.57	11360.54	-	-
20	06279.71	11259.82	-	-
21	06279.14	11259.84	-	-
22	06281.38	11257.56	-	-
23	06284.3	11259.82	-	-
24	06286.74	11259.92	-	-
25	06289.24	11260.81	-	-

 <p>ДОКУМЕНТ ПОДЛИННОСТИ ЗАКОННОСТИ ПОДПИСАНО</p> <p>Служба государственного кадастрового учета и регистрации недвижимости Республики Беларусь, Минский район Департамент «13» Р.С.З.М. № 03/03</p>	ПОДПИСЬ, ФИО
--	--------------


Лист 419

Учебный участок на объект индивидуализации				
Лист № 216 раздела 4.2		Всего заявок раздела 4.2: 242	Всего разделов: 1	Всего заявок выигравших: 407
02.06.2026 № Ю/001-001/2025-1160934-01		Халхтуринский микрорайон		
		79.07.0010015.3204		
1	2	3	4	5
17	96311.61	112287.06	-	-
20	96314.98	112295.19	-	-
22	96319.7	112303.07	-	-
26	96326.0	112311.76	-	-
29	96329.87	112315.52	-	-
30	96330.38	112320.55	-	-
33	96330.27	112327.9	-	-
32	96337.49	112344.94	-	-
33	96337.69	112348.69	-	-
34	96337.16	112349	-	-
25	96334.4	112349.94	-	-
36	96333.24	112350.9	-	-
37	96332.89	112356.68	-	-
38	96332.06	112358.13	-	-
39	96332.7	112359.7	-	-
40	96333.87	112356.40	-	-
41	96333.85	112356.12	-	-
42	96334.42	112355.9	-	-
43	96334.57	112355.92	-	-
44	96334.21	112354.23	-	-
45	96334.56	112349.75	-	-
46	96334.39	112343.65	-	-
47	96333.04	112344.95	-	-
1	96368.54	113407.55	-	-
2	96368.22	113411.96	-	-
3	96369.07	113413.81	-	-
4	96371.22	113417.49	-	-
5	96369.43	113418.78	-	-
6	96367.24	113413.3	-	-

Итого выигравших заявок	 ДОКУМЕНТ ПОДПИСАН ЭЛЕКТРОННЫМ ПОДПИСАНИЕМ Подпись: ХАЛХТУРИН САНДОРЖАВ ПУЛСАНДОРЖ Должность: ГЛАВНЫЙ АДМИНИСТРАТОР Дата подписания: 01.06.2025 г. 10:30:07	ИНДИВИДУАЛЬНЫЙ ФИЛИАЛ
-------------------------	--	-----------------------

Лист 440

Учебный участок на объект индивидуализации				
Лист № 217 раздела 4.2		Всего заявок раздела 4.2: 243	Всего разделов: 1	Всего заявок выигравших: 405
02.06.2026 № Ю/001-001/2025-1160934-01		Халхтуринский микрорайон		
		79.07.0010015.3204		
1	2	3	4	5
7	96307.16	113413.97	-	-
8	96306.04	113414.21	-	-
9	96306.54	113407.39	-	-
10	96306.5	113407.5	-	-
11	96306.01	113406.23	-	-
12	96306.07	113406.2	-	-
13	96305.74	113404.19	-	-
14	96304.04	113402.02	-	-
15	96301.54	113396.88	-	-
16	96301.29	113394.46	-	-
17	96304.53	113391.36	-	-
18	96303.87	113390.05	-	-
19	96303.44	113379.36	-	-
20	96333	113379.48	-	-
21	96332.42	113379.7	-	-
22	96343.36	113396.65	-	-
23	96340.4	113389.18	-	-
24	96334.09	113391.24	-	-
25	96327.71	113396.29	-	-
26	96326.55	113394.91	-	-
27	96317.23	113394.21	-	-
28	96313.25	113393.71	-	-
29	96308.9	113393.91	-	-
30	96299.4	113393.69	-	-
31	96296.02	113364.81	-	-
32	96295.92	113364.64	-	-
33	96288.15	113351.61	-	-
34	96279.58	113341.3	-	-
35	96278.0	113340.59	-	-

Итого выигравших заявок	 ДОКУМЕНТ ПОДПИСАН ЭЛЕКТРОННЫМ ПОДПИСАНИЕМ Подпись: ХАЛХТУРИН САНДОРЖАВ ПУЛСАНДОРЖ Должность: ГЛАВНЫЙ АДМИНИСТРАТОР Дата подписания: 01.06.2025 г. 10:30:07	ИНДИВИДУАЛЬНЫЙ ФИЛИАЛ
-------------------------	--	-----------------------


Лист 411

Земельный участок или объект недвижимости				
Лист № 219 раздела 4.2		Всего земель участка 4.2, 242	Всего участка, I	Всего земель участка, 405
02.05.2025г. № ИС/018-001/2025-1160914-01				
Кадастровый номер		78:07:0030015:3261		
1	2	3	4	5
16	96268.79	113317.98	-	-
17	96267.96	113317.11	-	-
18	96269.96	113315.6	-	-
19	96270.4	113311.15	-	-
20	96270.15	113311.00	-	-
21	96269.92	113315.21	-	-
22	96269.91	113316.05	-	-
23	96270.08	113317.31	-	-
24	96269.9	113310.91	-	-
25	96269.84	113310.2	-	-
26	96268.78	113310.43	-	-
27	96264.97	113310.46	-	-
28	96297.82	113303.48	-	-
29	96300.62	113305.73	-	-
30	96316.51	113302.87	-	-
31	96317.95	113306.68	-	-
32	96318.81	113302.16	-	-
33	96320.9	113301.54	-	-
34	96327.25	113304.23	-	-
35	96311.87	113301.49	-	-
36	96319.21	113307.84	-	-
37	96362.11	113303.09	-	-
38	96351.44	113371.82	-	-
39	96352.18	113371.39	-	-
40	96354.53	113377.8	-	-
41	96353.55	113378.95	-	-
42	96356.53	113380.7	-	-
43	96361.18	113394.25	-	-
44	96361.47	113396.2	-	-

ИЗДАНИЕ ЗАКОНОДАТЕЛЬНОГО АКТОВ	 МИНИСТЕРСТВО НЕДВИЖИМОСТИ И ГОРОДСКОГО СТРОИТЕЛЬСТВА РЕСПУБЛИКИ БЕЛАРУСЬ Национальный центр государственного кадастрового учета недвижимости и государственного земельного реестра (Минск, ул. М. Горького, 10, 20-й этаж)	ИНДИВИДУАЛЬНЫЙ ФОНД
--------------------------------	---	---------------------


Лист 412

Земельный участок или объект недвижимости				
Лист № 219 раздела 4.2		Всего земель участка 4.2, 242	Всего участка, I	Всего земель участка, 405
02.05.2025г. № ИС/018-001/2025-1160914-01				
Кадастровый номер		78:07:0030015:3261		
1	2	3	4	5
45	96366.58	113401.05	-	-
46	96366.76	113401.37	-	-
47	96369.47	113403.2	-	-
48	96368.54	113401.53	-	-

ИЗДАНИЕ ЗАКОНОДАТЕЛЬНОГО АКТОВ	 МИНИСТЕРСТВО НЕДВИЖИМОСТИ И ГОРОДСКОГО СТРОИТЕЛЬСТВА РЕСПУБЛИКИ БЕЛАРУСЬ Национальный центр государственного кадастрового учета недвижимости и государственного земельного реестра (Минск, ул. М. Горького, 10, 20-й этаж)	ИНДИВИДУАЛЬНЫЙ ФОНД
--------------------------------	---	---------------------


Лист 413

Земельный участок или объект недвижимости					
Лист № 221 участка 4.2		Всего земель участка 4.2: 242		Всего участков: 1	
02.06.2025г. № ИУ/01-001/2025-1166914-9		Учетный номер участка: 79.07.000015.526475		Всего земельной площади: 467	
Кадастровый номер:		79.07.000015.5264			
Сводная характеристика точек границ части (частей) земельного участка Учетный номер участка: 79.07.000015.526475					
Номер точки	Координаты, м		Описание маркировки на местности	Средняя квадратичная погрешность определения координат характеристик точек границ земельного участка, м	
	X	Y		4	5
1	96169.63	113416.72	-	-	-
2	96169.93	113416.50	-	-	-
3	96168.26	113413.22	-	-	-
4	96168.81	113413.41	-	-	-
5	96170.97	113417.31	-	-	-
6	96169.19	113418.41	-	-	-
7	96166.03	113414.25	-	-	-
8	96166.03	113414.13	-	-	-
9	96166.24	113411.39	-	-	-
10	96166.21	113411	*	*	-
11	96166.62	113410.82	-	-	-
12	96166.92	113410.18	-	-	-
13	96167.25	113409.19	-	-	-
14	96168.69	113407.88	-	-	-
15	96169.43	113406.72	-	-	-

 ФЕДЕРАЛЬНОЕ АГЕНТСТВО ТЕХНИЧЕСКОГО РЕГУЛИРОВАНИЯ И ТЕХНИЧЕСКОГО РЕГУЛИРОВАНИЯ ТЕХНИЧЕСКОЕ РЕГУЛИРОВАНИЕ И ТЕХНИЧЕСКОЕ РЕГУЛИРОВАНИЕ (ФАСИИ)	ИНТЕРНЕТ-ПОРТАЛ ФЕДЕРАЛЬНОГО АГЕНТСТВА ТЕХНИЧЕСКОГО РЕГУЛИРОВАНИЯ И ТЕХНИЧЕСКОГО РЕГУЛИРОВАНИЯ (ФАСИИ)	ТЕХНИЧЕСКОЕ РЕГУЛИРОВАНИЕ И ТЕХНИЧЕСКОЕ РЕГУЛИРОВАНИЕ
--	--	--

Лист 414

Земельный участок или объект недвижимости					
Лист № 221 участка 4.2		Всего земель участка 4.2: 242		Всего участков: 1	
02.06.2025г. № ИУ/01-001/2025-1166914-9		Учетный номер участка: 79.07.000015.526475		Всего земельной площади: 467	
Кадастровый номер:		79.07.000015.5264			
Сводная характеристика точек границ части (частей) земельного участка Учетный номер участка: 79.07.000015.526475					
Номер точки	Координаты, м		Описание маркировки на местности	Средняя квадратичная погрешность определения координат характеристик точек границ земельного участка, м	
	X	Y		4	5
1	96054.99	113181.46	-	-	-
2	96056.02	113183.47	-	-	-
3	96056.44	113181.4	-	-	-
4	96057.22	113181.2	-	-	-
5	96059.33	113183.26	-	-	-
6	96059.18	113186.75	-	-	-
7	96059.12	113187.30	-	-	-
8	96059.69	113186.15	-	-	-
9	96073.02	113173.39	-	-	-
10	96093.5	113179.15	*	*	-
11	96094.6	113176.56	-	-	-
12	96095.1	113180.88	-	-	-
13	96094.69	113189.24	-	-	-
14	96102.22	113196.85	-	-	-
15	96107.67	113191.88	-	-	-
16	96125.6	113196.26	-	-	-
17	96138.11	113203.19	-	-	-
18	96156.83	113211.62	-	-	-
19	96179.01	113222.82	-	-	-
20	96180.01	113222.82	-	-	-
21	96186.44	113221.99	-	-	-
22	96187.7	113215.94	-	-	-
23	96188.91	113218.31	-	-	-
24	96204.28	113213.19	-	-	-

 ФЕДЕРАЛЬНОЕ АГЕНТСТВО ТЕХНИЧЕСКОГО РЕГУЛИРОВАНИЯ И ТЕХНИЧЕСКОГО РЕГУЛИРОВАНИЯ ТЕХНИЧЕСКОЕ РЕГУЛИРОВАНИЕ И ТЕХНИЧЕСКОЕ РЕГУЛИРОВАНИЕ (ФАСИИ)	ИНТЕРНЕТ-ПОРТАЛ ФЕДЕРАЛЬНОГО АГЕНТСТВА ТЕХНИЧЕСКОГО РЕГУЛИРОВАНИЯ И ТЕХНИЧЕСКОГО РЕГУЛИРОВАНИЯ (ФАСИИ)	ТЕХНИЧЕСКОЕ РЕГУЛИРОВАНИЕ И ТЕХНИЧЕСКОЕ РЕГУЛИРОВАНИЕ
--	--	--


Лист 415

Универсальный указатель для объектов недвижимости				
Лист № 271 раздела 4.2		Всего объектов раздела 4.2: 242	Всего разделов: 1	Всего листов выписки: 467
02.06.2025г. № ИУ/001-001/2025-1160914-9		Календарный номер: 78.07.0010015.3261		
1	2	3	4	5
17	96268.99	112214.72	-	-
20	96210.4	112214.61	-	-
27	96211.99	112214.69	-	-
28	96213.99	112214.89	-	-
29	96215.95	112215.31	-	-
30	96216.32	112215.37	-	-
31	96218.49	112216	-	-
32	96220.35	112216.18	-	-
33	96222.23	112217.62	-	-
34	96247.67	112218.26	-	-
35	96266.47	112218.92	-	-
36	96273.38	112217.2	-	-
37	96293.03	112223.71	-	-
38	96293.06	112224.13	-	-
39	96294.33	112225.05	-	-
40	96306.86	112231.31	-	-
41	96322.11	112238.78	-	-
42	96330.01	112242.5	-	-
43	96333.26	112244.98	-	-
44	96336.28	112245.91	-	-
45	96337.32	112245.49	-	-
46	96337.34	112245.67	-	-
47	96340.71	112245.48	-	-
48	96333.96	112247.92	-	-
49	96334.36	112246.76	-	-
50	96329.18	112244.41	-	-
51	96331.23	112240.56	-	-
52	96333.48	112243.91	-	-
53	96291.07	112226.66	-	-

Итого выписанных записей	 ФЕДЕРАЛЬНОЕ АГЕНТСТВО ТЕХНИЧЕСКОГО РЕГУЛИРОВАНИЯ И МЕТРОЛОГИИ Федеральное агентство технического регулирования и метрологии Средства: 41.08.014.00.00.00.00.00	Итого листов выписки
--------------------------	---	----------------------

Лист 416

Универсальный указатель для объектов недвижимости				
Лист № 271 раздела 4.2		Всего объектов раздела 4.2: 242	Всего разделов: 1	Всего листов выписки: 467
02.06.2025г. № ИУ/001-001/2025-1160914-9		Календарный номер: 78.07.0010015.3261		
1	2	3	4	5
54	96292.84	112228.4	-	-
55	96292.4	112225.36	-	-
56	96273.95	112219.17	-	-
57	96266.47	112218.78	-	-
58	96247.72	112218.26	-	-
59	96232.07	112218.62	-	-
60	96250.04	112218.14	-	-
61	96219.4	112217.96	-	-
62	96216.2	112217.44	-	-
63	96213.03	112217.29	-	-
64	96213.47	112218.02	-	-
65	96213.09	112218.60	-	-
66	96210.43	112216.61	-	-
67	96209.18	112218.71	-	-
68	96204.43	112217.18	-	-
69	96189.72	112218.37	-	-
70	96188.19	112218.13	-	-
71	96187.72	112223.47	-	-
72	96181.21	112223.09	-	-
73	96180.26	112224.43	-	-
74	96179.72	112224.87	-	-
75	96158.96	112213.41	-	-
76	96137.98	112203.04	-	-
77	96123.01	112198.17	-	-
78	96107.13	112192.82	-	-
79	96101.81	112192.51	-	-
80	96094.63	112191.29	-	-
81	96083.43	112183.3	-	-
82	96072.76	112183.42	-	-

Итого выписанных записей	 ФЕДЕРАЛЬНОЕ АГЕНТСТВО ТЕХНИЧЕСКОГО РЕГУЛИРОВАНИЯ И МЕТРОЛОГИИ Федеральное агентство технического регулирования и метрологии Средства: 41.08.014.00.00.00.00.00	Итого листов выписки
--------------------------	---	----------------------

Лист 417

Земельный участок вид объекта недвижимости					
Лист № 224 раздела 4.2		Всего земель участка 4.2, 242		Всего участка, 1	Всего участка, включая 407
02.06.2026 № 15/001/001/2025-1160914-01					
Кадастровый номер 78.07.0030015.3204					
1	2	3	4	5	
83	96093.68	11181.92	-	-	
84	96092.95	112191.11	-	-	
85	96092.75	11181.02	-	-	
86	96078.12	112176.31	-	-	
87	96078.18	11170.8	-	-	
88	96077.109	11197.89	-	-	
89	96077.18	112166.63	-	-	
90	96077.26	111644.06	-	-	
91	96096.67	112181.42	-	-	
92	96096.31	112181.42	-	-	
93	96096.17	112165.47	-	-	
94	96075.28	112165.46	-	-	
95	96094.89	112181.48	-	-	

ИПРЕДПРИЯТИЕ ГОСУДАРСТВЕННОЙ СОБСТВЕННОСТИ ИПРЕДПРИЯТИЕ ГОСУДАРСТВЕННОЙ СОБСТВЕННОСТИ ИПРЕДПРИЯТИЕ ГОСУДАРСТВЕННОЙ СОБСТВЕННОСТИ ИПРЕДПРИЯТИЕ ГОСУДАРСТВЕННОЙ СОБСТВЕННОСТИ ИПРЕДПРИЯТИЕ ГОСУДАРСТВЕННОЙ СОБСТВЕННОСТИ	ИНТЕРНЕТ-БАНК
--	---------------

Лист 418

Земельный участок вид объекта недвижимости					
Лист № 224 раздела 4.2		Всего земель участка 4.2, 242		Всего участка, 1	Всего участка, включая 407
02.06.2026 № 15/001/001/2025-1160914-01					
Кадастровый номер 78.07.0030015.3204					
Сводный перечень точек границ части (частей) земельного участка					
Учетный номер участка 78.07.0030015.3204.77					
Система координат					
Номер точки	Выражены в		Описание широты или азимута	Средняя квадратичная погрешность определения координат вершины точки границ земельного участка, м	
	Х	У			
1					
2	96095.01	112181.48	-	-	
3	96096.02	112181.61	-	-	
4	96096.41	112181.42	-	-	
5	96097.48	112181.03	-	-	
6	96099.18	112181.42	-	-	
7	96099.09	112165.52	-	-	
8	96099.07	112166.6	-	-	
9	96099.23	112167.5	-	-	
10	96099.78	112169.03	-	-	
11	96078.72	112174.26	-	-	
12	96081.55	112179.02	-	-	
13	96084.47	112179.46	-	-	
14	96095.24	112180.89	-	-	
15	96094.64	112189.15	-	-	
16	96103.27	112196.42	-	-	
17	96107.68	112191.79	-	-	
18	96124.64	112196.12	-	-	
19	96118.77	112200.08	-	-	
20	96198.01	112211.5	-	-	
21	96170.9	112221.22	-	-	
22	96180.27	112221.84	-	-	
23	96187.46	112215.97	-	-	
24	96187.78	112215.91	-	-	
25	96204.21	112214.79	-	-	

ИПРЕДПРИЯТИЕ ГОСУДАРСТВЕННОЙ СОБСТВЕННОСТИ ИПРЕДПРИЯТИЕ ГОСУДАРСТВЕННОЙ СОБСТВЕННОСТИ ИПРЕДПРИЯТИЕ ГОСУДАРСТВЕННОЙ СОБСТВЕННОСТИ ИПРЕДПРИЯТИЕ ГОСУДАРСТВЕННОЙ СОБСТВЕННОСТИ ИПРЕДПРИЯТИЕ ГОСУДАРСТВЕННОЙ СОБСТВЕННОСТИ	ИНТЕРНЕТ-БАНК
--	---------------


Лист 419

Учебный участок наименование				
Лист № 226 раздела 4.2		Всего заявок раздела 4.2: 242	Всего заявок: 1	Всего заявок выигравших: 465
02.05.2025г № ИУ/001-001/2025-1160914-01		Халтурный номер: 79.07.0010015.3261		
1	2	3	4	5
17	96209.91	113214.43	-	-
20	96210.27	113214.1	-	-
27	96217.48	113214.19	-	-
28	96214.14	113214.51	-	-
29	96215.94	113214.9	-	-
30	96216.54	113214.85	-	-
31	96218.57	113213.5	-	-
32	96220.38	113215.4	-	-
33	96222.28	113217.07	-	-
34	96247.05	113217.7	-	-
35	96266.07	113215.96	-	-
36	96273.49	113216.64	-	-
37	96293.21	113223.05	-	-
38	96307.14	113230.65	-	-
39	96323.35	113236.79	*	*
40	96330.27	113241.98	-	-
41	96335.53	113241.40	-	-
42	96336.3	113245	-	-
43	96337.55	113244.98	-	-
44	96337.54	113245.67	-	-
45	96339.74	113246.67	-	-
46	96343.7	113247.01	-	-
47	96344.35	113246.23	-	-
48	96359.41	113243.3	-	-
49	96371.48	113250.06	-	-
50	96386.27	113252.4	*	*
51	96392.41	113274.89	*	*
52	96373.09	113218.61	-	-
53	96286.35	113217.07	-	-

Инициалы победителя	 ДОКУМЕНТ ПОДЛИННО КОПИИ НЕ ПРИНИМАЮТСЯ Подпись: _____ Имя: ФИО ЗАКАЗЧИКА РАБОТ/УСЛУГ/ПРОЦЕДУРЫ ПОСТУПЛЕНИЯ ЗАЯВОК НА УЧАСТИЕ ДОКУМЕНТ от 18.05.2025 г. № 18/05/25	Инициалы победителя
---------------------	--	---------------------

Лист 419

Учебный участок наименование				
Лист № 227 раздела 4.2		Всего заявок раздела 4.2: 243	Всего заявок: 1	Всего заявок выигравших: 465
02.05.2025г № ИУ/001-001/2025-1160914-01		Халтурный номер: 79.07.0010015.3261		
1	2	3	4	5
54	96247.7	113219.7	-	-
55	96242.11	113216.60	-	-
56	96220.13	113217.39	-	-
57	96219.23	113217.47	-	-
58	96216.8	113218.87	-	-
59	96213.81	113218.91	-	-
60	96213.48	113214.41	-	-
61	96212.04	113216.27	-	-
62	96210.3	113216.31	-	-
63	96209.16	113216.31	-	-
64	96204.4	113216.70	-	-
65	96188.24	113217.9	-	-
66	96181.04	113223.36	-	-
67	96181.14	113223.81	-	-
68	96180.25	113224.37	*	*
69	96179.71	113224.39	-	-
70	96159.03	113213.29	-	-
71	96157.47	113202.91	-	-
72	96123.06	113199.04	-	-
73	96107.16	113191.68	-	-
74	96101.84	113102.48	-	-
75	96080.6	113191.15	-	-
76	96071.65	113185.7	-	-
77	96022.0	113183.4	-	-
78	96020.2	113183.31	-	-
79	96012.01	113180.98	-	-
80	96012.0	113180.99	*	*
81	96011.18	113176.13	-	-
82	96011.27	113170.69	-	-

Инициалы победителя	 ДОКУМЕНТ ПОДЛИННО КОПИИ НЕ ПРИНИМАЮТСЯ Подпись: _____ Имя: ФИО ЗАКАЗЧИКА РАБОТ/УСЛУГ/ПРОЦЕДУРЫ ПОСТУПЛЕНИЯ ЗАЯВОК НА УЧАСТИЕ ДОКУМЕНТ от 18.05.2025 г. № 18/05/25	Инициалы победителя
---------------------	--	---------------------


Лист 411

Земельный участок или объект недвижимости				
Лист № 229 раздела 4.2		Всего земель участка 4.2, 242	Всего участка, 1	Всего земель участка, 405
02.06.2026 № 15/001-001/2025-1160914-01				
Кадастровый номер 78.07.0030015.3204				
1	2	3	4	5
83	90075.3	113168.05	-	-
84	90075.04	112166.75	-	-
85	90075.1	113165.45	-	-
86	90075.15	113169.15	-	-
87	90076.09	113161.56	-	-
88	90076.17	113161.81	-	-
89	90075.21	113163.6	-	-
90	90075.01	113161.4	-	-

 ДОКУМЕНТ ПОДПИСАН ЭЛЕКТРОННЫМ ПОДПИСАНИЕМ Подписан: 09.09.2025 11:40:00 (UTC+3) (09.09.2025) Имя: ФЕДОРОВ АЛЕКСАНДР ПЕТРОВИЧ ПЕТРОВИЧ / АЛЕКСАНДР ПЕТРОВИЧ Подпись: 01.09.2025 № 01.01.01	ИННОВАЦИОННЫЕ ТЕХНОЛОГИИ
ПОЛНОЕ РАССМОТРЕНИЕ ЗАЯВЛЕНИЯ	ИННОВАЦИОННЫЕ ТЕХНОЛОГИИ

Лист 412

Земельный участок или объект недвижимости				
Лист № 229 раздела 4.2		Всего земель участка 4.2, 242	Всего участка, 1	Всего земель участка, 405
02.06.2026 № 15/001-001/2025-1160914-01				
Кадастровый номер 78.07.0030015.3204				
Сводный перечень точек границ части (частей) земельного участка Учетный номер части: 78.07.0030015.3204.78 Система координат:				
Номер точки	Координаты, м		Описание записей по площади	Средняя квадратичная погрешность определения координат точек границ земельного участка, м
	X	Y		
1	2	3	4	5
1	96383.8	113271.38	-	-
2	96383.14	113272.16	-	-
3	96382.82	113271.74	-	-
4	96383.17	113271	-	-
5	96384.02	113271.77	-	-
6	96385.71	113272.48	-	-
7	96384.07	113273.25	-	-
8	96382.01	113273.48	-	-
9	96382.12	113275.94	-	-
10	96382	113275.57	-	-
11	96383.64	113274.71	-	-
12	96381.67	113274.46	-	-
13	96381.14	113275.96	-	-
14	96386.77	113273.48	-	-
15	96386.61	113273.77	-	-
16	96386.81	113272.19	-	-
17	96383.32	113271.44	-	-
18	96383.64	113270.26	-	-
19	96383.8	113271.38	-	-

 ДОКУМЕНТ ПОДПИСАН ЭЛЕКТРОННЫМ ПОДПИСАНИЕМ Подписан: 09.09.2025 11:40:00 (UTC+3) (09.09.2025) Имя: ФЕДОРОВ АЛЕКСАНДР ПЕТРОВИЧ ПЕТРОВИЧ / АЛЕКСАНДР ПЕТРОВИЧ Подпись: 01.09.2025 № 01.01.01	ИННОВАЦИОННЫЕ ТЕХНОЛОГИИ
ПОЛНОЕ РАССМОТРЕНИЕ ЗАЯВЛЕНИЯ	ИННОВАЦИОННЫЕ ТЕХНОЛОГИИ


Лист 413

Земельный участок вид объекта недвижимости					
Лист № 210 раздела 4.2		Всего земель участка 4.2, 242	Всего участка, 1	Всего земель участка, 407	
02.06.2024г. № 13/001/001/2023-1160914-01		78.07.0005015.3264			
Кадастровый номер:		78.07.0005015.3264			
Сводные характеристики точек границ части (частей) земельного участка					
Учетный номер части: 78.07.0005015.3264/78					
Система координат:					
Номер точки	Координаты, м		Описание маркировки на местности	Средняя квадратичная погрешность определения координат характеристик точек границ земельного участка, м	
	X	Y		4	5
1	86183.52	113271.46	-	-	-
2	86183.28	113272.22	-	-	-
3	90181	113272.7	-	-	-
4	86183.23	113272.88	-	-	-
5	86183.32	113272.98	-	-	-
6	86184.12	113271.88	-	-	-
7	86183.81	113271.89	-	-	-
8	86184.03	113279.46	-	-	-
9	86183.28	113279.94	-	-	-
10	86182.14	113279.37	-	-	-
11	86181.38	113274.31	-	-	-
12	86181.78	113274.3	-	-	-
13	86181.26	113273.88	-	-	-
14	86180.92	113273.44	-	-	-
15	86186.58	113272.36	-	-	-
16	86188.66	113271.22	-	-	-
17	86181.47	113271.4	-	-	-
18	86181.77	113270.36	-	-	-
19	86183.32	113271.46	-	-	-

 ДОКУМЕНТ ПОДЛИННОСТИ КОМПЬЮТЕРНОЙ ПЕЧАТИ Сгенерирован: 06.06.2024 10:00:00 Место: ФЕДЕРАЛЬНОЕ АГЕНТСТВО ТЕХНИЧЕСКОГО РЕГУЛИРОВАНИЯ И МЕТРОЛОГИИ ДОКУМЕНТ № 13/001/001/2023-1160914-01	ИНИЦИАЛЫ, ФАМИЛИЯ
--	-------------------

Лист 414

Земельный участок вид объекта недвижимости					
Лист № 211 раздела 4.2		Всего земель участка 4.2, 242	Всего участка, 1	Всего земель участка, 407	
02.06.2024г. № 13/001/001/2023-1160914-01		78.07.0005015.3264			
Кадастровый номер:		78.07.0005015.3264			
Сводные характеристики точек границ части (частей) земельного участка					
Учетный номер части: 78.07.0005015.3264/80					
Система координат:					
Номер точки	Координаты, м		Описание маркировки на местности	Средняя квадратичная погрешность определения координат характеристик точек границ земельного участка, м	
	X	Y		4	5
1	86228.84	113242.72	-	-	-
2	86228.25	113247.01	-	-	-
3	86132.68	113256.56	-	-	-
4	86141.0	113242.43	-	-	-
5	86230.62	113255.19	-	-	-
6	86220.97	113262.81	-	-	-
7	86116.31	113267.06	-	-	-
8	86112.03	113268.87	-	-	-
9	86208.88	113282.46	-	-	-
10	86218.41	113293.33	-	-	-
11	86283.93	113296.38	-	-	-
12	86282.87	113288.38	-	-	-
13	86277.8	113283.68	-	-	-
14	86277.21	113301.24	-	-	-
15	86278.43	113308.19	-	-	-
16	86279.27	113308.88	-	-	-
17	86279.73	113298.62	-	-	-
18	86279.41	113298.47	-	-	-
19	86281.96	113297.91	-	-	-
20	86284.5	113295.01	-	-	-
21	86286.98	113292.13	-	-	-
22	86299.44	113281.04	-	-	-
23	86311.78	113287.28	-	-	-
24	86315.14	113265.42	-	-	-

 ДОКУМЕНТ ПОДЛИННОСТИ КОМПЬЮТЕРНОЙ ПЕЧАТИ Сгенерирован: 06.06.2024 10:00:00 Место: ФЕДЕРАЛЬНОЕ АГЕНТСТВО ТЕХНИЧЕСКОГО РЕГУЛИРОВАНИЯ И МЕТРОЛОГИИ ДОКУМЕНТ № 13/001/001/2023-1160914-01	ИНИЦИАЛЫ, ФАМИЛИЯ
--	-------------------


Лист 415

Учебный участок на объект недвижимости				
Лист № 233 раздела 4.2		Всего земель участка 4.2: 242	Всего участка: 1	Всего земель участка: 467
02.05.2025г № ИУ/018-001/2025-1160914-01		Кадастровый номер: 78:07:0010015:3261		
1	2	3	4	5
17	96319.68	112261.28	-	-
20	96229.03	112253.92	-	-
27	96316.07	112251.03	-	-
28	96316.66	112250.2	-	-
29	96316.55	112247.70	-	-
30	96327.66	112244.32	-	-
31	96316.07	112248.51	-	-
32	96317.57	112248.81	-	-
33	96317.24	112246.27	-	-
34	96316.6	112246.76	-	-
35	96314.04	112240.5	-	-
36	96313.14	112246.16	-	-
37	96312.67	112246.82	-	-
38	96312.58	112246.17	-	-
39	96312.44	112246.78	*	*
40	96313.11	112246.40	-	-
41	96313.88	112243.80	-	-
42	96314.38	112245.62	-	-
43	96314.08	112245.75	-	-
44	96315.51	112244.33	-	-
45	96316.79	112246.89	-	-
46	96316.61	112241.74	-	-
47	96317.56	112245.06	-	-
48	96316.74	112246.63	-	-
49	96323.91	112242.72	-	-
1	96378.03	113412.89	*	*
2	96372.13	113416.93	*	*
3	96376.54	113417.82	-	-
4	96368.06	113413.44	-	-

Итого заземляющих устройств	 ДОКУМЕНТ ПОДЛИННО КОПИИ НЕ ПРИНИМАЮТСЯ Подпись: ФЕДЕРАЛЬНОЕ АГЕНТСТВО ТАМОЖЕННО-НАЛОГОВОГО СОТРУДНИЧЕСТВА ДОКЛАДОВА: 01.08.2024 г. № 01/01	Итого земель участка
-----------------------------	---	----------------------

Лист 416

Учебный участок на объект недвижимости				
Лист № 233 раздела 4.2		Всего земель участка 4.2: 242	Всего участка: 1	Всего земель участка: 465
02.05.2025г № ИУ/018-001/2025-1160914-01		Кадастровый номер: 78:07:0010015:3261		
1	2	3	4	5
6	96267.84	112407.41	-	-
7	96266.13	112404.92	-	-
8	96368.85	113402.45	-	-
9	96359.81	113402.44	-	-
10	96368.08	113401.01	-	-
11	96344.08	113396.03	-	-
12	96322.81	113396.11	-	-
13	96318.78	113396.06	-	-
14	96317.33	113395.82	-	-
15	96315.97	113395.13	-	-
16	96314.0	113394.13	-	-
17	96312.04	113392.96	-	-
18	96308.03	113392.27	-	-
19	96295.54	113394.76	*	*
20	96296.72	113393.47	-	-
21	96289.07	113390.26	-	-
22	96293.14	113347.13	-	-
23	96278.83	113341.56	-	-
24	96278.12	113340.3	-	-
25	96267.81	113316.88	-	-
26	96267.71	113317.54	-	-
27	96268.96	113313.6	-	-
28	96276.83	113312.67	-	-
29	96276.41	113311.12	-	-
30	96269.62	113316.79	*	*
31	96269.83	113316.11	-	-
32	96276.86	113316.87	-	-
33	96280.52	113341.48	-	-

Итого заземляющих устройств	 ДОКУМЕНТ ПОДЛИННО КОПИИ НЕ ПРИНИМАЮТСЯ Подпись: ФЕДЕРАЛЬНОЕ АГЕНТСТВО ТАМОЖЕННО-НАЛОГОВОГО СОТРУДНИЧЕСТВА ДОКЛАДОВА: 01.08.2024 г. № 01/01	Итого земель участка
-----------------------------	---	----------------------


Лист 417

Земельный участок вид объекта недвижимости				
Лист № 234 раздела 4.2		Всего земель участка 4.2, 242	Всего участка, 1	Всего земель участка, 465
02.06.2023г. № 15/001/001/2023-1160934-01		Учетный номер участка: 78.07.000015.5204		
1	2	3	4	5
33	96284.67	113345.9	-	-
35	96287.24	113349	-	-
36	96291.37	113354.37	-	-
37	96297.23	113363.7	-	-
38	96308.25	113381.17	-	-
39	96315.55	113390.77	-	-
40	96318.34	113392.76	-	-
41	96317.11	113393.48	-	-
42	96317.97	113393.9	-	-
43	96318.97	113394.67	-	-
44	96322.16	113399.12	-	-
45	96347.02	113397.14	-	-
46	96346.09	113399.11	-	-
47	96359.73	113400.34	-	-
48	96361.41	113403.35	-	-
49	96366.8	113403.88	-	-
50	96366.41	113403.2	-	-
51	96369.78	113410.07	-	-
52	96369.9	113410.88	-	-
53	96370.11	113411.89	-	-

 <p>МИНИСТЕРСТВО ТЕРРИТОРИАЛЬНОГО УСТРОЙСТВА И ГОРОДСКОГО СТРОИТЕЛЬСТВА Республики Дageстан</p>	<p>ИНДИВИДУАЛЬНЫЕ ЗАКАЗЫ</p>
--	------------------------------

Лист 418

Земельный участок вид объекта недвижимости				
Лист № 235 раздела 4.2		Всего земель участка 4.2, 242	Всего участка, 1	Всего земель участка, 465
02.06.2023г. № 15/001/001/2023-1160934-01		Учетный номер участка: 78.07.000015.5204		
Сводный перечень точек границ земельного участка				
Учетный номер участка: 78.07.000015.5204.01				
Система координат:				
Номер точки	Координаты, м		Описание вершины по местности	Средняя квадратичная погрешность определения координат вершины точки границ земельного участка, м
	X	Y		
1	2	3	4	5
1	96054.81	113166.80	-	-
2	96056.21	113166.91	-	-
3	96058.66	113168	-	-
4	96057.74	113168.1	-	-
5	96059.78	113163.1	-	-
6	96059.0	113166.77	-	-
7	96059.54	113167.93	-	-
8	96060.01	113168.8	-	-
9	96078.01	113172.99	-	-
10	96093.02	113178.76	-	-
11	96094.53	113179.10	-	-
12	96093.66	113180.87	-	-
13	96093.07	113188.92	-	-
14	96092.5	113199.14	-	-
15	96107.73	113191.47	-	-
16	96123.72	113195.83	-	-
17	96138.27	113200.8	-	-
18	96146.06	113211.25	-	-
19	96159.87	113227.80	-	-
20	96180.17	113221.63	-	-
21	96187.25	113215.68	-	-
22	96187.68	113215.66	-	-
23	96204.21	113214.91	-	-
24	96208.86	113211.05	-	-

 <p>МИНИСТЕРСТВО ТЕРРИТОРИАЛЬНОГО УСТРОЙСТВА И ГОРОДСКОГО СТРОИТЕЛЬСТВА Республики Дageстан</p>	<p>ИНДИВИДУАЛЬНЫЕ ЗАКАЗЫ</p>
--	------------------------------


Лист 419

Универсальный указатель для объектов недвижимости				
Лист № 236 раздела 4.2		Всего объектов раздела 4.2: 242	Всего разделов: 1	Всего листов выписки: 467
02.06.2025г. № 03/001/001/2025-1160914-01		79.07.0010015.3261		
Кадастровый номер:		79.07.0010015.3261		
1	2	3	4	5
17	96216.56	112211.76	-	-
20	96217.52	112211.87	-	-
27	96214.23	112211.28	-	-
28	96215.95	112211.61	-	-
29	96216.56	112211.51	-	-
30	96219.61	112215.17	-	-
31	96220.47	112215.33	-	-
32	96222.3	112216.70	-	-
33	96223.64	112217.42	-	-
34	96296.47	112217.68	-	-
35	96271.55	112216.37	-	-
36	96291.38	112221.76	-	-
37	96307.24	112220.38	-	-
38	96322.48	112220.02	-	-
39	96336.08	112241.74	-	-
40	96333.67	112241.31	-	-
41	96338.29	112241.66	-	-
42	96337.7	112241.64	-	-
43	96337.24	112245.67	-	-
44	96330.1	112246.62	-	-
45	96333.69	112246.67	-	-
46	96334.67	112247.58	-	-
47	96329.53	112241.55	-	-
48	96321.6	112250.82	-	-
49	96368.24	112252.17	-	-
50	96292.7	112224.62	-	-
51	96373.14	112218.34	-	-
52	96298.13	112217.89	-	-
53	96287.7	112219.42	-	-

Итого выписываемых записей:	 ФЕДЕРАЛЬНОЕ АГЕНТСТВО ТЕХНИЧЕСКОГО РЕГУЛИРОВАНИЯ И ТЕХНОЛОГИЧЕСКОГО НАДЗОРА Ведомство: ФЕДЕРАЛЬНОЕ АГЕНТСТВО ТЕХНИЧЕСКОГО РЕГУЛИРОВАНИЯ И ТЕХНОЛОГИЧЕСКОГО НАДЗОРА Адрес: Москва, ул. Вавилова, д. 19, стр. 1	Итого листов выписки:
-----------------------------	---	-----------------------

Лист 420


Универсальный указатель для объектов недвижимости				
Лист № 237 раздела 4.2		Всего объектов раздела 4.2: 243	Всего разделов: 1	Всего листов выписки: 467
02.06.2025г. № 03/001/001/2025-1160914-01		79.07.0010015.3261		
Кадастровый номер:		79.07.0010015.3261		
1	2	3	4	5
54	96222.14	112218.78	-	-
55	96220.12	112217.31	-	-
56	96219.27	112217.13	-	-
57	96218.22	112218.54	-	-
58	96213.61	112218.65	-	-
59	96213.51	112218.14	-	-
60	96212.97	112217.40	-	-
61	96216.73	112218.97	-	-
62	96209.11	112216.00	-	-
63	96204.27	112216.7	-	-
64	96188.12	112217.60	-	-
65	96181.47	112221.15	-	-
66	96180.09	112221.37	-	-
67	96186.24	112224.04	-	-
68	96179.7	112224.06	-	-
69	96156.13	112213.03	-	-
70	96117.32	112202.49	-	-
71	96123.14	112197.77	-	-
72	96107.23	112193.41	-	-
73	96101.9	112192.1	-	-
74	96091.54	112196.85	-	-
75	96091.45	112185.9	-	-
76	96091.23	112182.32	-	-
77	96091.62	112181.41	-	-
78	96091.17	112180.75	-	-
79	96092.31	112180.65	-	-
80	96074.24	112175.91	-	-
81	96074.31	112176.45	-	-
82	96073.57	112167.82	-	-

Итого выписываемых записей:	 ФЕДЕРАЛЬНОЕ АГЕНТСТВО ТЕХНИЧЕСКОГО РЕГУЛИРОВАНИЯ И ТЕХНОЛОГИЧЕСКОГО НАДЗОРА Ведомство: ФЕДЕРАЛЬНОЕ АГЕНТСТВО ТЕХНИЧЕСКОГО РЕГУЛИРОВАНИЯ И ТЕХНОЛОГИЧЕСКОГО НАДЗОРА Адрес: Москва, ул. Вавилова, д. 19, стр. 1	Итого листов выписки:
-----------------------------	---	-----------------------

Земельный участок вид объекта недвижимости				Лист №1	
Лист № 238 раздела 4.2		Всего земель участка 4.2. 242	Всего участка 1	Всего земель участка 407	
02.06.2026 № 15/001/001/2025-1160914-01					
Кадастровый номер 78.07.0030015.3204					
1	2	3	4	5	
83	90057.0	113166.66	-	-	
84	91077.72	112161.89	-	-	
87	90058.84	113163.02	-	-	
86	90056.37	113162.96	-	-	
87	90056	113162.91	-	-	
88	90055.21	113162.9	-	-	
88	90054.81	113160.89	-	-	

Итого выделенные земельные участки		 ДОКУМЕНТ ПОДЛИННО КОПИЕВОЙ ПОДЛИННОСТИ Сведения об объекте государственного кадастрового учета Федеральное агентство государственного кадастрового учета Республика Беларусь, Минск Дата выдачи: 01.06.2026 № 15/001/001/2025-1160914-01	Итого земельные участки	

Земельный участок вид объекта недвижимости						Лист №1	
Лист № 239 раздела 4.2		Всего земель участка 4.2. 242	Всего участка 1	Всего земель участка 407			
02.06.2026 № 15/001/001/2025-1160914-01							
Кадастровый номер 78.07.0030015.3204							
Сводный перечень точек границ частей (участков) земельного участка							
Учетный номер участка: 78.07.0030015.3204.82							
Система координат							
Последовательный номер точки	Выраженные в м		Описание местоположения по участку	Средняя квадратичная погрешность определения координат вершины точки границ земельного участка, м			
	X	Y		1	2		
1	90056.59	113161.83	-	-			
2	90077.36	113161.8	-	-			
3	90058.0	113163.43	-	-			
4	90054.76	113166.66	-	-			
5	90058.86	113167.7	-	-			
6	90055.47	113169.39	-	-			
7	90078.61	113174.66	-	-			
8	90062.29	113179.41	-	-			
9	90094.28	113179.88	-	-			
10	90094.82	113180.87	-	-			
11	90094.21	113180.18	-	-			
12	90092.43	113183.3	-	-			
13	90092.47	113185.47	-	-			
14	90092.78	113182.34	-	-			
15	90092.65	113181.20	-	-			
16	90078.04	113176.98	-	-			
17	90053.65	113171.03	-	-			
18	90056.89	113168.14	-	-			
19	90058.52	113168.7	-	-			
20	90056.87	113164.23	-	-			
21	90056.47	113163.83	-	-			
22	90056.18	113163.81	-	-			
23	90055.97	113163.75	-	-			
24	90054.44	113161.71	-	-			

Итого выделенные земельные участки		 ДОКУМЕНТ ПОДЛИННО КОПИЕВОЙ ПОДЛИННОСТИ Сведения об объекте государственного кадастрового учета Федеральное агентство государственного кадастрового учета Республика Беларусь, Минск Дата выдачи: 01.06.2026 № 15/001/001/2025-1160914-01	Итого земельные участки	


Лист №1

Универсальный указатель для объектов недвижимости				
Лист № 240 раздела 4.2		Всего универсальных 4.2: 242	Всего разделов: 1	Всего листов выписки: 467
02.06.2025г № ИУ/01-001/2025-1160914-01				
Хозяйственный номер:		79.07.0010015.3204		
1	2	3	4	5
19	96055.51	113163.6	-	-
20	96055.03	112161.72	-	-
21	96056.21	113161.75	-	-
26	96056.29	113161.83	-	-
1	96015.86	113211.16	-	-
2	96202.9	112226.49	-	-
3	96202.02	112226.57	-	-
4	96201.92	112226.61	-	-
9	96272.01	113210.44	-	-
8	96266.07	113211.81	-	-
7	96247.72	113226.56	-	-
8	96212.09	113219.9	-	-
9	96210.1	113211.31	-	-
10	96213.08	113217.03	-	-
11	96216.41	113216.95	*	*
12	96209.17	113216.00	-	-
13	96214.48	113217.16	-	-
14	96188.67	113211.56	-	-
15	96188.3	113211.4	-	-
16	96181.01	113231.69	-	-
17	96181.38	113224.16	-	-
19	96186.27	113224.85	-	-
19	96179.73	113224.87	-	-
20	96154.34	113213.60	-	-
21	96137.27	113203.3	-	-
22	96122.93	113198.46	-	-
23	96107.06	113194.00	*	*
24	96101.74	113197.70	-	-
25	96061.69	113181.40	-	-

ИПРЕДПРИЯТИЕ ЗАКОННОСТИ	 МИНИСТЕРСТВО ЮСТИЦИИ РЕСПУБЛИКИ БЕЛАРУСЬ УПРАВЛЕНИЕ ЗАКОННОСТИ И АДВОКАТУРЫ М. 220015, ул. Советская, 10	ИНДИВИДУАЛЬНЫЙ ФУНКЦИОНАЛ
-------------------------	---	---------------------------

Лист №1

Универсальный указатель для объектов недвижимости				
Лист № 241 раздела 4.2		Всего универсальных 4.2: 243	Всего разделов: 1	Всего листов выписки: 467
02.06.2025г № ИУ/01-001/2025-1160914-01				
Хозяйственный номер:		79.07.0010015.3204		
1	2	3	4	5
26	96064.27	113188.40	-	-
27	96102.16	112190.82	-	-
28	96107.56	113192.15	-	-
29	96121.22	113196.32	-	-
30	96114.11	113201.43	-	-
31	96159.71	113211.87	-	-
32	96178.92	113225.71	-	-
33	96166.16	113221.88	-	-
34	96180.62	113221.16	-	-
35	96187.7	113216.31	-	-
36	96168.24	113216.22	-	-
37	96189	113218.93	-	-
38	96204.29	113213.47	-	-
39	96209.04	113215	-	-
40	96216.41	113214.99	*	*
41	96213.11	113213.69	-	-
42	96219.39	113216.43	-	-
43	96212.21	113217.9	-	-
44	96247.67	113211.94	-	-
45	96266.05	113216.3	-	-
46	96277.32	113217.47	-	-
47	96292.24	113224.64	-	-
48	96291.62	113224.26	-	-
49	96294.13	113225.27	-	-
50	96306.71	113241.17	-	-
51	96311.99	113239.01	-	-
52	96329.91	113241.25	-	-
53	96335.13	113249.25	-	-
54	96316.26	113241.85	-	-

ИПРЕДПРИЯТИЕ ЗАКОННОСТИ	 МИНИСТЕРСТВО ЮСТИЦИИ РЕСПУБЛИКИ БЕЛАРУСЬ УПРАВЛЕНИЕ ЗАКОННОСТИ И АДВОКАТУРЫ М. 220015, ул. Советская, 10	ИНДИВИДУАЛЬНЫЙ ФУНКЦИОНАЛ
-------------------------	---	---------------------------

Земельный участок					Лист 4/5
под объектом недвижимости					
Лист № 242 участка 4.2		Всего земель участка 4.2, 242		Всего участка 1	Всего участка максимум 40%
ОГРН 2024/78-03/001-001/2025-01/001/01/01					
Кадастровый номер 78-07-0030515-3204					
1	2	3	4	5	
55	06333.55	112245.83	-	-	-
56	06341.12	112247.78	-	-	-
57	06335.76	112247.80	-	-	-
58	06314.23	112247.01	-	-	-
59	06329.06	112244.36	-	-	-
60	06321.11	112240.85	-	-	-
01	06305.88	112231.10	-	-	-
1	06365.17	112206.11	-	-	-
2	06362.83	112208.79	-	-	-
3	06363.33	112209.02	-	-	-
4	06365.40	112209.11	-	-	-
5	06363.17	112206.13	-	-	-

 МИНИСТЕРСТВО ПРИРОДНЫХ РЕСУРСОВ И ОХРАНЫ ОКРУЖАЮЩЕЙ СРЕДЫ РЕСПУБЛИКИ БЕЛАРУСЬ УПРАВЛЕНИЕ ПО РАБОТЕ С НЕДВИЖИМОСТЬЮ (Минский район, д. 10, стр. 10)	ИНДИВИДУАЛЬНЫЙ ЗАКАЗ
ОБЪЕКТ НЕДВИЖИМОСТИ	ИНДИВИДУАЛЬНЫЙ ЗАКАЗ

Земельный участок вид объекта недвижимости			
Дата № документа	Виды сделок (подпункт 1.6)	Виды решений	Виды актов выписки
02.06.2025 № ИУ/01-001/2025-11669/001			50
Кадастровый номер:	78:07:0010017:1211		
<p>участок, предусмотренный статьей 56 Земельного кодекса Российской Федерации, срок действия: с 15.10.2020; решениями документа-основания: распоряжение "О внесении изменений в распоряжение Комитета по градостроительству, охране архитектурной среды и объективной кадастровой безопасности" от 24.08.2021 № 336-р выдан: Комитет по градостроительству, охране архитектурной среды и объективной кадастровой безопасности, вид ограничения (обременения) ограничение права на земельный участок, предусмотренный статьей 56 Земельного кодекса Российской Федерации, срок действия: с 19.10.2020; решениями документа-основания: постановление "О передаче установленных границам зон объектов электротехнического хозяйства и объектов уличной инфраструктуры земельных участков, расположенных в границах таких зон" от 24.02.2009 № 100 выдан: Правительство РФ, вид ограничения (обременения) ограничение права на земельный участок, предусмотренный статьей 56 Земельного кодекса Российской Федерации, срок действия: с 11.12.2020; решениями документа-основания: распоряжение "Об утверждении местоположения береговой линии (границы водного объекта), границы водозащитной зоны и границы прибрежной защитной полосы водного объекта Крестовский Проток (ИД 1287) на территории Санкт-Петербурга от 05.02.2019 № 61-р выдан: Комитет по градостроительству, охране архитектурной среды и объективной кадастровой безопасности Правительства Санкт-Петербурга, вид ограничения (обременения) ограничение права на земельный участок, предусмотренный статьей 56 Земельного кодекса Российской Федерации, срок действия: с 28.12.2020; решениями документа-основания: распоряжение "Об утверждении местоположения береговой линии (границы водного объекта), границы водозащитной зоны и границы прибрежной защитной полосы водного объекта Крестовский Проток (ИД 1287) на территории Санкт-Петербурга от 05.02.2019 № 61-р выдан: Комитет по градостроительству, охране архитектурной среды и объективной кадастровой безопасности Правительства Санкт-Петербурга, вид ограничения (обременения) ограничение права на земельный участок, предусмотренный статьей 56 Земельного кодекса Российской Федерации, срок действия: с 04.03.2021; решениями документа-основания: постановление «О передаче установленных границам зон объектов электротехнического хозяйства и объектов уличной инфраструктуры земельных участков, расположенных в границах таких зон» от 24.02.2009 № 100 выдан: Правительство Российской Федерации, вид ограничения (обременения) ограничение права на земельный участок, предусмотренный статьей 56 Земельного кодекса Российской Федерации, срок действия: с 06.03.2025; решениями документа-основания: решение о согласовании границ охраняемой зоны объекта электротехнического хозяйства от 16.12.2022 № 01-5348/РС-580 выдан: Северо-Западное Управление Федеральной службы по надзору в сфере защиты прав потребителей и благополучия человека</p>			
Итого выданных выписок:		1	
 ДОКУМЕНТ ПОДЛИННИК КОПИЯ НЕИЗВЕСТНОГО ПОСЛАНИТЕЛЯ Ссылка: ФЕДЕРАЛЬНАЯ СЛУЖБА ТЕХНИЧЕСКОГО РЕГУЛИРОВАНИЯ И СОГЛАСОВАНИЯ ДОКУМЕНТ ОТ 02.06.2025 № ИУ/01-001/2025-11669/001		Инициалы, фамилия	

Земельный участок вид объекта недвижимости			
Дата № документа	Виды сделок (подпункт 1.6)	Виды решений	Виды актов выписки
02.06.2025 № ИУ/01-001/2025-11669/001			50
Кадастровый номер:	78:07:0010017:1211		
<p>(Постановление) вид ограничения (обременения) ограничение права на земельный участок, предусмотренный статьей 56 Земельного кодекса Российской Федерации, срок действия: с 11.07.2021; решениями документа-основания: выдан Санкт-Петербурга «О границах обременения зон охраны объектов культурного наследия, расположенных на территории Санкт-Петербурга, разделы кадастрового плана и требования к разносторонним расстояниям в границах указанных зон» от 19.01.2009 № 420-7 выдан: Комитет по государственному контролю, использованию и охране памятников истории и культуры Правительства Санкт-Петербурга</p>			
Получена выписка:	Майков Станислав Алексеевич		
Итого выданных выписок:		1	
 ДОКУМЕНТ ПОДЛИННИК КОПИЯ НЕИЗВЕСТНОГО ПОСЛАНИТЕЛЯ Ссылка: ФЕДЕРАЛЬНАЯ СЛУЖБА ТЕХНИЧЕСКОГО РЕГУЛИРОВАНИЯ И СОГЛАСОВАНИЯ ДОКУМЕНТ ОТ 02.06.2025 № ИУ/01-001/2025-11669/001		Инициалы, фамилия	

Выписка из Единого государственного реестра недвижимости об объекте недвижимости
Сведения о зарегистрированных правах

Лист 1 из 7

Единый учётный номер объекта недвижимости			
Лист № 1 раздела 2	Всего листов раздела 2-2	Всего разделов 3	Всего листов выписки 3-1
02.06.2024г. № Ю/001/001/2023-116693987			
Кадастровый номер		79.07.000017.1211	
1	Правовые акты (правовые акты)	3.1	Собственность на земельный участок в установленном законе
Сведения о возможности предоставления третьим лицам преимущественного права физического лица		3.1.1	данные отсутствуют
2	Вид, номер, дата и орган государственной регистрации права	2.1	Объект является собственностью. Дата в праве общей долевой собственности зарегистрирована в результате общей долевой приватизации собственности кооператива недвижимости № 02.000017.1211.79.011.2023-1. 01.02.2023 00:44:31
3	Сведения об отсутствии государственной регистрации сделки, право без использования в силу закона делится между двумя лицами	3.1	данные отсутствуют
4	Отсутствуют ли в отношении объекта недвижимости	не зарегистрировано	
5	Должна ли участку в залоге кредитные	не зарегистрировано	
6	Зачислены ли судебные поручения права взыскания	данные отсутствуют	
7	Сведения о возможности предоставления третьим лицам преимущественного права физического лица	данные отсутствуют	
8	Сведения о наличии в отношении зарегистрированного права	данные отсутствуют	
9	Сведения о наличии решения об изменении объекта недвижимости для государственных и муниципальных нужд	данные отсутствуют	
10	Сведения о возможности государственной регистрации без личного участия правообладателя или его законного представителя	данные отсутствуют	
11	Правомогут ли лица и сведения о наличии зарегистрированных, но не рассмотренных сделок и процедур государственной регистрации права (передача, прекращение права), отчуждения права или обременения объекта недвижимости, сделки в отношении объекта недвижимости	не зарегистрировано	

полное наименование организации	 ДОКУМЕНТ ПОДПИСАН ЭЛЕКТРОННОЙ ПОДПИСЬЮ С помощью сертификата ключа проверки электронной подписи Выданный ФЕДЕРАЛЬНОМУ АГЕНТСТВУ ТЕХНИЧЕСКОГО РЕГУЛИРОВАНИЯ И СТАНДАРТИЗАЦИИ Дата выдачи: 01.06.2024 г. 10:45:00	ИНН/ОГРН/ФНС/ОК
---------------------------------	---	-----------------

Лист 4

Единый учётный номер объекта недвижимости			
Лист № 1 раздела 2	Всего листов раздела 2-2	Всего разделов 3	Всего листов выписки 3-1
02.06.2024г. № Ю/001/001/2023-116693987			
Кадастровый номер		79.07.000017.1211	
11	Сведения о возможности государственной регистрации передачи, прекращения, обременения права на земельный участок по закону о государственном патентном	данные отсутствуют	

полное наименование организации	 ДОКУМЕНТ ПОДПИСАН ЭЛЕКТРОННОЙ ПОДПИСЬЮ С помощью сертификата ключа проверки электронной подписи Выданный ФЕДЕРАЛЬНОМУ АГЕНТСТВУ ТЕХНИЧЕСКОГО РЕГУЛИРОВАНИЯ И СТАНДАРТИЗАЦИИ Дата выдачи: 01.06.2024 г. 10:45:00	ИНН/ОГРН/ФНС/ОК
---------------------------------	---	-----------------

Выписка из Единого государственного реестра недвижимости об объекте недвижимости
 Описание местоположения земельного участка

Земельный участок			
вид объекта недвижимости			
Лист № 1 раздела 1	Всего листов раздела 1.1	Всего разделов 1	Всего листов выписки 91
02.06.2023, № 01/004/001/2025-1/009/907			
Кадастровый номер		78:07:0030317.1211	
План (вертикаль, схема) земельного участка			
Масштаб: 1:400		Рисунки обозначения	
полное наименование заказчика		инициалы, фамилия	
<p>ДОКУМЕНТ ПОДЛИННОСТИ КОПИЯ НЕДЕЙСТВИТЕЛЬНА</p> <p>Служба государственной кадастровой регистрации недвижимости Федеральное агентство технического регулирования Департамент кадастра недвижимости Дата выдачи: 02.06.2023 10:00:00</p>			

Выписка из Единого государственного реестра недвижимости об объекте недвижимости
 Описание местоположения земельного участка

Земельный участок								
вид объекта недвижимости								
Лист № 1 раздела 1.1			Всего листов раздела 1.1.2			Всего разделов 1		Всего листов выписки 91
02.06.2023, № 01/004/001/2025-1/009/907								
Кадастровый номер						78:07:0030317.1211		
Сведения местоположения границ земельного участка								
№ п/п	Поворот линии	Длина поворота	Длина проекции поворота	Проекционное азимутальное α	Сведения о местоположении на местности	Кадастровый номер смежных участков	Сведения об адресах смежных объектов недвижимости	
1	2	3	4	5	6	7	8	
1	1.1.1	1.1.2	219'29.8	0.12	данные отсутствуют	данные отсутствуют	данные отсутствуют	
2	1.1.2	1.1.3	129'36.0	1.03	данные отсутствуют	данные отсутствуют	данные отсутствуют	
3	1.1.3	1.1.4	518'33.2	3.34	данные отсутствуют	данные отсутствуют	данные отсутствуют	
4	1.1.4	1.1.5	306'45.0	1.71	данные отсутствуют	данные отсутствуют	данные отсутствуют	
5	1.1.5	1.1.6	219'49.9	5.03	данные отсутствуют	данные отсутствуют	данные отсутствуют	
6	1.1.6	1.1.7	220'11.9	5.24	данные отсутствуют	данные отсутствуют	данные отсутствуют	
7	1.1.7	1.1.8	220'41.0	0.79	данные отсутствуют	данные отсутствуют	данные отсутствуют	
8	1.1.8	1.1.9	203'7.3	0.29	данные отсутствуют	данные отсутствуют	данные отсутствуют	
9	1.1.9	1.1.10	219'40.4	1.08	данные отсутствуют	данные отсутствуют	данные отсутствуют	
10	1.1.10	1.1.11	333'45.9	0.31	данные отсутствуют	данные отсутствуют	данные отсутствуют	
11	1.1.11	1.1.12	240'26.1	0.74	данные отсутствуют	данные отсутствуют	данные отсутствуют	
12	1.1.12	1.1.13	210'39.9	0.09	данные отсутствуют	данные отсутствуют	данные отсутствуют	
13	1.1.13	1.1.14	219'36.8	2.81	данные отсутствуют	данные отсутствуют	данные отсутствуют	
14	1.1.14	1.1.15	208'53.2	0.66	данные отсутствуют	данные отсутствуют	данные отсутствуют	
15	1.1.15	1.1.16	219'17.2	0.71	данные отсутствуют	данные отсутствуют	данные отсутствуют	
16	1.1.16	1.1.17	208'23.9	0.31	данные отсутствуют	данные отсутствуют	данные отсутствуют	
17	1.1.17	1.1.18	219'30.2	1.72	данные отсутствуют	данные отсутствуют	данные отсутствуют	
18	1.1.18	1.1.19	233'10.6	0.26	данные отсутствуют	данные отсутствуют	данные отсутствуют	
19	1.1.19	1.1.20	218'17.4	0.73	данные отсутствуют	данные отсутствуют	данные отсутствуют	
20	1.1.20	1.1.21	221'26.0	5.23	данные отсутствуют	данные отсутствуют	данные отсутствуют	
21	1.1.21	1.1.22	130'14.2	0.17	данные отсутствуют	данные отсутствуют	данные отсутствуют	
22	1.1.22	1.1.23	219'27.3	3.71	данные отсутствуют	данные отсутствуют	данные отсутствуют	

полное наименование заказчика

инициалы, фамилия



ДОКУМЕНТ ПОДЛИННОСТИ
 КОПИЯ НЕДЕЙСТВИТЕЛЬНА

Служба государственной кадастровой регистрации недвижимости
 Федеральное агентство технического регулирования
 Департамент кадастра недвижимости
 Дата выдачи: 02.06.2023 10:00:00


Земельный участок вид объекта недвижимости							
Лист № 7 раздела 1.1		Всего земель участка 1.1. 2		Всего разделов 1		Всего площадей участка 1.1	
02.06.2025 № 83/001/001/2025-1/002/007							
Кадастровый номер: 78.07.001017.1211							
1	2	3	4	5	6	7	8
23	1.1.25	1.1.24	568759.6	0.19	данные отсутствуют	данные отсутствуют	данные отсутствуют
24	1.1.26	1.1.25	219759.6	9.24	данные отсутствуют	данные отсутствуют	данные отсутствуют
25	1.1.25	1.1.26	313711.7	24.2	данные отсутствуют	78.07.001017.1200(1)	данные отсутствуют
26	1.1.25	1.1.27			данные отсутствуют	78.07.001017.1010(1)	данные отсутствуют
27	1.1.26	1.1.27	149759.2	7.62	данные отсутствуют	78.07.001017.1205(1)	данные отсутствуют
28	1.1.27	1.1.28	339722.9	15.13	данные отсутствуют	78.07.001017.1205(1)	данные отсутствуют
29	1.1.28	1.1.29	339749.8	14.12	данные отсутствуют	78.07.001017.1205(1)	данные отсутствуют
30	1.1.29	1.1.30	85753.7	6.48	данные отсутствуют	78.07.001017.1111	данные отсутствуют
31	1.1.30	1.1.31	339746.1	6.14	данные отсутствуют	78.07.001017.1111	данные отсутствуют
32	1.1.31	1.1.32	88721.8	4.72	данные отсутствуют	78.07.001017.1000(1)	данные отсутствуют
33	1.1.32	1.1.33	138700.0	7.79	данные отсутствуют	данные отсутствуют	данные отсутствуют
34	1.1.33	1.1.34	8670.8	6.62	данные отсутствуют	данные отсутствуют	данные отсутствуют
37	1.1.34	1.1.35	87746.8	17.34	данные отсутствуют	78.07.001017.1100(1)	данные отсутствуют
38	1.1.35	1.1.36	129758.7	6.74	данные отсутствуют	78.07.001017.1100(1)	данные отсутствуют
37	1.1.36	1.1.1	129749.7	15.81	данные отсутствуют	78.07.001017.1100(1)	данные отсутствуют

Итого выделенные земельности		 ДОКУМЕНТ ПОДЛИННО КОПИЯ НЕИЗДАНА Сведения об объекте недвижимости Видовая характеристика объектов недвижимости Видовая характеристика объектов недвижимости Видовая характеристика объектов недвижимости Видовая характеристика объектов недвижимости	Итого площадей
------------------------------	--	---	----------------

Фигура 1.2 Лист 11

Выписка из Единого государственного реестра недвижимости об объекте недвижимости
Объект недвижимости: земельный участок.

Земельный участок вид объекта недвижимости							
Лист № 1 раздела 1.1		Всего земель участка 1.1. 2		Всего разделов 1		Всего площадей участка 1.1	
02.06.2025 № 83/001/001/2025-1/002/007							
Кадастровый номер: 78.07.001017.1211							
Сведения о характеристиках земель границ земельного участка Согласно координатам СВ-1964							
Номер точки	Координаты, м		Отклонение выделенной земельности	Среднее квадратичное отклонение координат			
	X	Y		1	2	3	
1	-	-	-	-	-	-	
2	95720.79	113197.93	-	-	-	0.1	
3	95716.07	113194.94	-	-	-	0.1	
4	95718.16	113195.14	-	-	-	0.1	
5	95722.88	113193.66	-	-	-	0.1	
6	95713.10	113192.67	-	-	-	0.1	
7	95765.89	113195.85	-	-	-	0.1	
8	95761.49	113194.76	-	-	-	0.1	
9	95762.22	113194.46	-	-	-	0.1	
10	95762.64	113192.39	-	-	-	0.1	
11	95762.74	113191.14	-	-	-	0.1	
12	95762.19	113192.66	-	-	-	0.1	
13	95761.77	113192.16	-	-	-	0.1	
14	95669.61	113190.37	-	-	-	0.1	
15	95669.03	113190.05	-	-	-	0.1	
16	95669.46	113179.84	-	-	-	0.1	
17	95669.2	113179.46	-	-	-	0.1	
18	95669.82	113178.37	-	-	-	0.1	
19	95669.71	113176.14	-	-	-	0.1	
20	95669.14	113177.69	-	-	-	0.1	
21	95669.12	113174.23	-	-	-	0.1	
22	95669.11	113179.36	-	-	-	0.1	

Итого выделенные земельности		 ДОКУМЕНТ ПОДЛИННО КОПИЯ НЕИЗДАНА Сведения об объекте недвижимости Видовая характеристика объектов недвижимости Видовая характеристика объектов недвижимости Видовая характеристика объектов недвижимости Видовая характеристика объектов недвижимости	Итого площадей
------------------------------	--	---	----------------

Земельный участок вид объекта недвижимости				Лист 13		
Лист № 7 раздела 1.2				Всего земель участка 1.2.2	Всего участка 3	Всего листа участка 34
02.05.2021г. № 15/001/001/2021-1/002/007				Кадастровый номер: 78:07:0010017.1211		
1	2	3	4	5	6	7
23	85687,7	111170,79	-	-	-	0,1
24	85687,62	111170,58	-	-	-	0,1
25	85688,05	111164,79	-	-	-	0,1
26	85687,24	111166,95	-	-	-	0,1
27	85704,74	111145,56	-	-	-	0,1
28	85719,87	111145,64	-	-	-	0,1
29	85714,10	111145,56	-	-	-	0,1
30	85714,66	111151,82	-	-	-	0,1
31	85740,8	111151,67	-	-	-	0,1
32	85711,1	111176,39	-	-	-	0,1
33	85733,41	111156,27	-	-	-	0,1
34	85713,77	111161,17	-	-	-	0,1
35	85718,05	111180,68	-	-	-	0,1
36	85720,84	111183,7	-	-	-	0,1
1	85720,79	111197,88	-	-	-	0,1


Информационная таблица		
Идентификация объекта	Информация об объекте	Идентификация документа
 <p>ФЕДЕРАЛЬНОЕ АГЕНТСТВО ТЕХНИЧЕСКОГО РЕГУЛИРОВАНИЯ И МЕТРОЛОГИИ</p> <p>Федеральное агентство технического регулирования и метрологии ИНСТРУМЕНТАЛЬНЫЙ ЦЕНТР</p> <p>Должность: _____</p>		


Рисунок 4 Лист 14


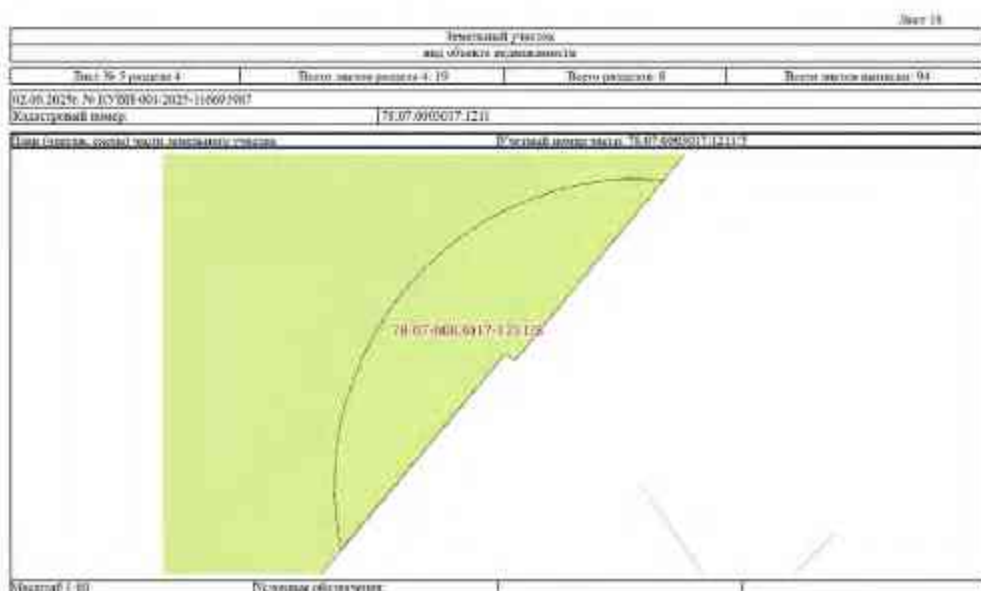
Выписка из Единого государственного реестра недвижимости об объекте недвижимости


Сведения о земельном участке


Земельный участок вид объекта недвижимости			
Лист № 1 раздела 4			
Всего земель участка 4.19		Всего участка 8	
02.05.2021г. № 15/001/001/2021-1/002/007			
Кадастровый номер: 78:07:0010017.1211			
План участка, состоящий из земельного участка		Рисунки кадастровых листов: 78:07:0010017.1211	
			
Масштаб: 1:40			


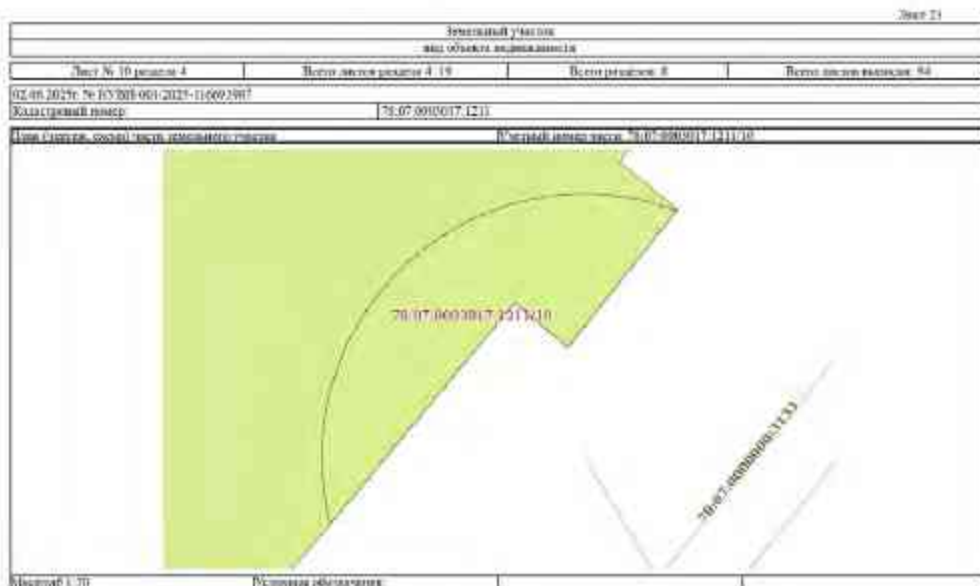
Информационная таблица		
Идентификация объекта	Информация об объекте	Идентификация документа
 <p>ФЕДЕРАЛЬНОЕ АГЕНТСТВО ТЕХНИЧЕСКОГО РЕГУЛИРОВАНИЯ И МЕТРОЛОГИИ</p> <p>Федеральное агентство технического регулирования и метрологии ИНСТРУМЕНТАЛЬНЫЙ ЦЕНТР</p> <p>Должность: _____</p>		


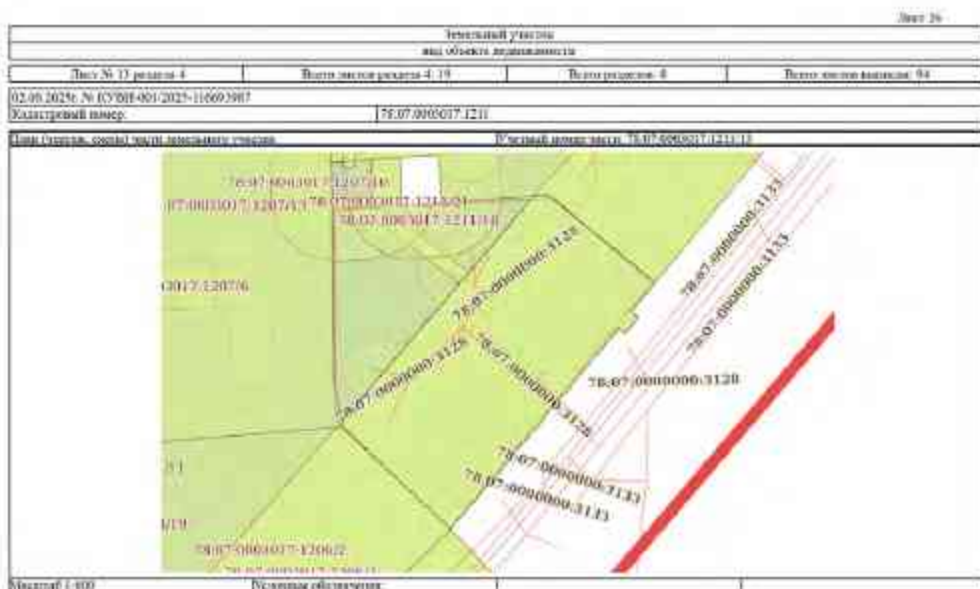
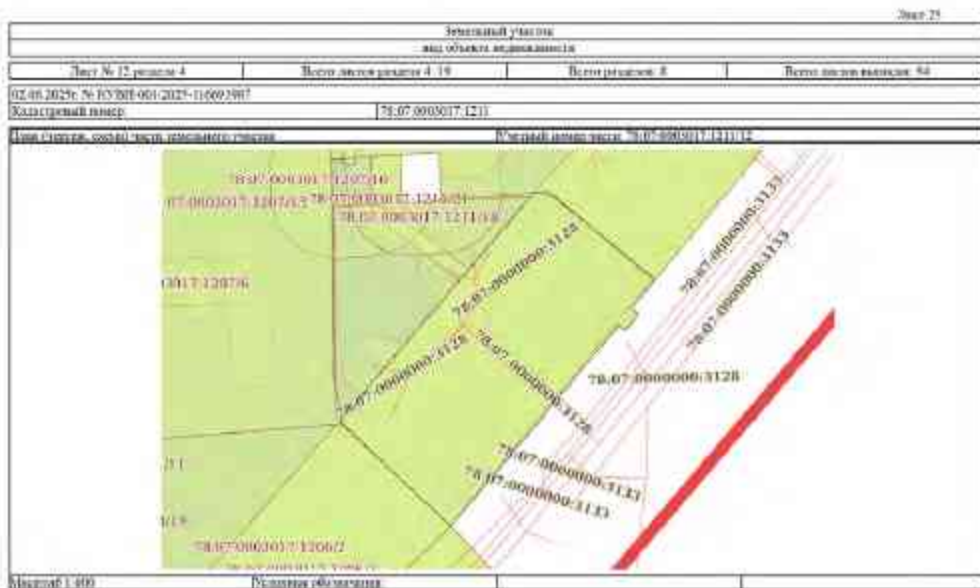



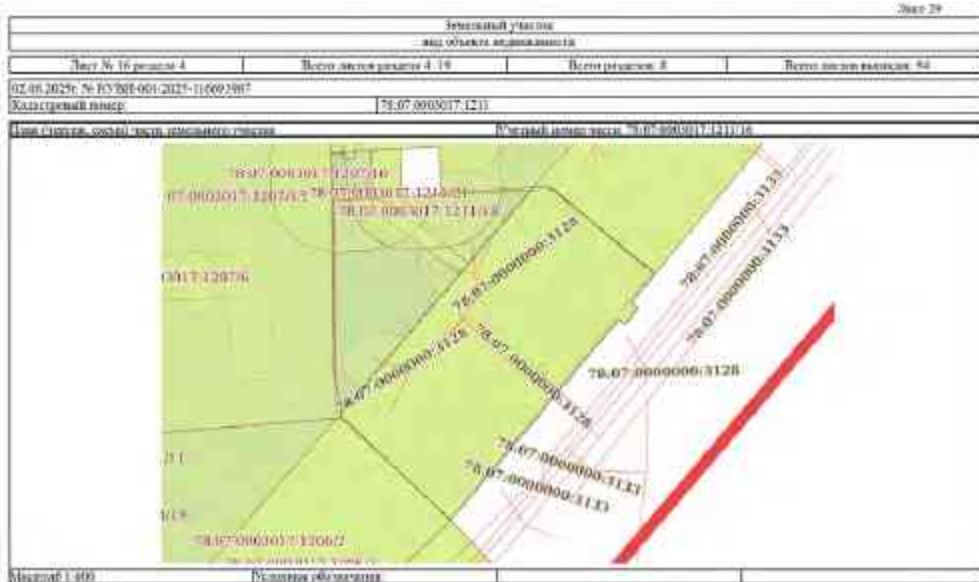

















Выписка из Единого государственного реестра недвижимости об объекте недвижимости
Сведения о части земельного участка

Земельный участок или объект недвижимости			
Лист № 1 раздела 4.1	Всего земель раздела 4.1, 0	Всего разделов, 3	Всего частей выписки, 34
02.06.2025 № 02/001/001/2025/116693987			
Кадастровый номер:		78:07:0030017.1211	
Учетный номер части	Площадь, кв.м	Содержание ограничений и ограничений или ограничений прав на объект недвижимости или ограничений объекта недвижимости	
1	5	3	
78:07:0030017.1211/1	5	вид ограничения (обременения): прочие ограничения прав и ограничения объекта недвижимости. Срок действия: не установлен. Содержание ограничения (обременения): Ограничение зоны жилищного назначения	
78:07:0030017.1211/2	102	вид ограничения (обременения): прочие ограничения прав и ограничения объекта недвижимости. Срок действия: не установлен. Содержание ограничения (обременения): Ограничение зоны жилищного назначения	
78:07:0030017.1211/3	573	вид ограничения (обременения): прочие ограничения прав и ограничения объекта недвижимости. Срок действия: не установлен. Содержание ограничения (обременения): Ограничение зоны жилищного назначения	
78:07:0030017.1211/4	191	вид ограничения (обременения): прочие ограничения прав и ограничения объекта недвижимости. Срок действия: не установлен. Содержание ограничения (обременения): Целевые проходы и проезды	
78:07:0030017.1211/7	11	вид ограничения (обременения): прочие ограничения прав и ограничения объекта недвижимости. Срок действия: не установлен. Содержание ограничения (обременения): Ограничение зоны жилищного назначения	
78:07:0030017.1211/8	623	вид ограничения (обременения): прочие ограничения прав и ограничения объекта недвижимости. Срок действия: не установлен. Содержание ограничения (обременения): Ограничение зоны жилищного назначения	
78:07:0030017.1211/7	74	вид ограничения (обременения): прочие ограничения прав и ограничения объекта недвижимости. Срок действия: не установлен. Содержание ограничения (обременения): Ограничение зоны жилищного назначения	
78:07:0030017.1211/8	1207	вид ограничения (обременения): прочие ограничения прав и ограничения объекта недвижимости. Срок действия: не установлен. Содержание ограничения (обременения): Предельная высота культурного наследия	
78:07:0030017.1211/9	1807	вид ограничения (обременения): прочие ограничения прав и ограничения объекта недвижимости. Срок действия: не установлен. Содержание ограничения (обременения): Вертикальная зона водного объекта	
78:07:0030017.1211/10	16	вид ограничения (обременения): прочие ограничения прав и ограничения объекта недвижимости. Срок действия: не установлен. Содержание ограничения (обременения): Ограничение зоны жилищного назначения	
78:07:0030017.1211/11	116	вид ограничения (обременения): ограничения прав на земельный участок, предусмотренные статьей 56 Земельного кодекса Российской Федерации. Срок действия: не установлен; развития документально-основанного отношения о безусловной принадлежности объектов недвижимого имущества СПБ ГУП "Ланскер" от 13.04.2017 № 01-09/02614 выдан Санкт-Петербургскому государственному унитарному предприятию "Ланскер". Содержание ограничения (обременения): Ограничение жилищными территориями	


полное наименование заказчика	 ФЕДЕРАЛЬНОЕ АГЕНТСТВО ТЕХНИЧЕСКОГО РЕГУЛИРОВАНИЯ И ТЕХНИЧЕСКОГО НАДЗОРА ФЕДЕРАЛЬНОЕ АГЕНТСТВО ТЕХНИЧЕСКОГО РЕГУЛИРОВАНИЯ И ТЕХНИЧЕСКОГО НАДЗОРА ФЕДЕРАЛЬНОЕ АГЕНТСТВО ТЕХНИЧЕСКОГО РЕГУЛИРОВАНИЯ И ТЕХНИЧЕСКОГО НАДЗОРА ФЕДЕРАЛЬНОЕ АГЕНТСТВО ТЕХНИЧЕСКОГО РЕГУЛИРОВАНИЯ И ТЕХНИЧЕСКОГО НАДЗОРА	инициалы, фамилия
-------------------------------	--	-------------------

Лист 34


Земельный участок или объект недвижимости			
Лист № 2 раздела 4.1	Всего земель раздела 4.1, 0	Всего разделов, 3	Всего частей выписки, 34
02.06.2025 № 02/001/001/2025/116693987			
Кадастровый номер:		78:07:0030017.1211	
		регламентируется «Правилами установления ограничений зон объектов электросетевого хозяйства и особых условий использования земельных участков, расположенных в границах таких зон», утвержденными Постановлением Правительства РФ от 24.02.2009 № 100». Регистрационный номер приказа: 78.07.2.43	
78:07:0030017.1211/12	1266	вид ограничения (обременения): ограничения прав на земельный участок, предусмотренные статьей 56 Земельного кодекса Российской Федерации. Срок действия: не установлен; развития документально-основанного отношения: Постановление "Об утверждении исполнения береговой линии (границы водного объекта), границы водозащитной зоны и границы прибрежной защитной полосы акватории Кронвержской Протоки (ИД 1267) на территории Санкт-Петербурга от 02.02.2019 № 61-р/акт. Комитет по природопользованию, охране окружающей среды и обеспечению экологической безопасности. Содержание ограничения (обременения): В соответствии со статьей 65 Водного кодекса Российской Федерации от 03.06.2006 № 74-ФЗ. Регистрационный номер приказа: 78.40.2.469	
78:07:0030017.1211/13	1266	вид ограничения (обременения): ограничения прав на земельный участок, предусмотренные статьей 56 Земельного кодекса Российской Федерации. Срок действия: не установлен; развития документально-основанного отношения: Постановление "Об утверждении исполнения береговой линии (границы водного объекта), границы водозащитной зоны и границы прибрежной защитной полосы акватории Кронвержской Протоки (ИД 1267) на территории Санкт-Петербурга от 02.02.2019 № 61-р/акт. Комитет по природопользованию, охране окружающей среды и обеспечению экологической безопасности. Содержание ограничения (обременения): В соответствии со статьей 65 Водного кодекса Российской Федерации от 03.06.2006 № 74-ФЗ. Регистрационный номер приказа: 78.40.2.469	
78:07:0030017.1211/14	161	вид ограничения (обременения): ограничения прав на земельный участок, предусмотренные статьей 56 Земельного кодекса Российской Федерации. Срок действия: не установлен; развития документально-основанного отношения: Постановление "О порядке установления ограничений зон объектов электросетевого хозяйства и особых условий использования земельных участков, расположенных в границах таких зон" от 24.02.2009 № 100 выдан: Правительство РФ; Содержание ограничения (обременения): Постановление Правительства РФ от 24 февраля 2009 г. №109 "О порядке установления ограничений зон объектов электросетевого хозяйства и особых условий использования земельных участков, расположенных в границах таких зон". В отношении зон устанавливаются следующие действия, которые могут нарушить безопасную работу объектов электросетевого хозяйства, в том числе привести их к повышенной или повышенной и (или) иным случаям причинения вреда жизни, здоровью граждан и имуществу физических и юридических лиц, а также вызвать иные неблагоприятные последствия и возмездные споры, в том числе: а) возмездно на проезд и проезд воздушных линий электропередачи воздушные суда, а также подходить к ним воздушных линий электропередачи; б) размещать любые объекты в границах прибрежной и защитной полос акватории в соответствии с требованиями нормативов - технических документов проектов и решений для доступа к объектам электросетевого хозяйства, а также проводить любые работы и работы по ремонту.	

полное наименование заказчика	 ФЕДЕРАЛЬНОЕ АГЕНТСТВО ТЕХНИЧЕСКОГО РЕГУЛИРОВАНИЯ И ТЕХНИЧЕСКОГО НАДЗОРА ФЕДЕРАЛЬНОЕ АГЕНТСТВО ТЕХНИЧЕСКОГО РЕГУЛИРОВАНИЯ И ТЕХНИЧЕСКОГО НАДЗОРА ФЕДЕРАЛЬНОЕ АГЕНТСТВО ТЕХНИЧЕСКОГО РЕГУЛИРОВАНИЯ И ТЕХНИЧЕСКОГО НАДЗОРА ФЕДЕРАЛЬНОЕ АГЕНТСТВО ТЕХНИЧЕСКОГО РЕГУЛИРОВАНИЯ И ТЕХНИЧЕСКОГО НАДЗОРА	инициалы, фамилия
-------------------------------	--	-------------------

Земельный участок вид объекта кадастрового учета			
Лист № 4 раздела 4.1	Всего земельных участков 4.1: 9	Всего разделов 3	Всего листов выписки 34
02.06.2025 № 10/001/001/2025-11602/007			
Кадастровый номер: 78:07:0010017.121			
		которой несут пространственный доступ к объектам электросетевого хозяйства, без создания необходимости для такого доступа прохода в границах а) проезда в границах охраняемой территории и помещений инженерных сетей и устройств и подстанций, отстойных дворов и иных разрабатываемых, устройств и помещений, предназначенных для размещения и эксплуатации аэра (указанные требования не распространяются на работников, занятых выполнением работ по эксплуатации поезда метро), дежурств, оград в границах охраняемой зоны выезда и разрабатываемых устройств, подстанций, воздушных линий электропередачи, а также в охраняемой зоне кабельных линий электропередачи, в) размещения, сборки, монтажа работ по устройству выемочных, обратных, дренажных и иных скважин с глубиной залегания скважин (в охраняемой зоне дорожных объектов, линий электропередачи). Регистрационный номер траншеи: 78-07-6-337. Вид объекта реестра границ: Земля с особыми условиями использования территории. Вид зоны по документу: Охраняемая зона инженерных коммуникаций	
78:07:0010017.121.115		вид ограничения (обременения): ограничение прав на земельный участок, предусмотренное статьей 54 Земельного кодекса Российской Федерации. Срок действия: не установлен; дата окончания документа-основания: дата окончания срока действия государственного кадастрового листа (график кадастровой оценки), график кадастровой оценки и график кадастровой оценки земель кадастра Кронштадтской Балтики (ИД 1267) на территории Санкт-Петербурга от 05.02.2019 № 61-р/кадастр. Комитет по градостроительству, охране окружающей среды и обеспечению экологической безопасности Правительства Санкт-Петербурга; Служба охраны объектов (объектов). В границах охраняемых зон запрещается: 1) использование земель вод и иных ресурсов (за исключением случаев, предусмотренных законодательством, объектами охраны промышленности и торговли, энергетикой, водными, земельными, охранными и жилищными объектами, объектов зонирования радиационной опасности); 2) осуществление земляных работ по борьбе с вредными организмами; 4) движение в стоянках транспортных средств (включая специальные транспортные средства), и использование их движения по дорогам и стоянкам на дорогах и в специально оборудованных местах, включая парковку; 5) строительство и реконструкция инженерных сетей, складов горюче-смазочных материалов (за исключением случаев, если автомобильные станции, склады горюче-смазочных материалов размещены на территории аэропортов, инфраструктуры внутренних воздушных путей, в том числе без (открытых)) для стоянок авиационных судов, объектов охраны (федеральной службы безопасности), стоянок авиационных объектов, находящихся на территории острова и работы транспортных средств, осуществление иных транспортных средств; 6) размещение авиационных хранилищ пестицидов и агрохимикатов, применение пестицидов и агрохимикатов; 7) сбор сточных, в том числе дренажных, вод; 8) разработка и добыча общераспространенных полезных ископаемых (за исключением случаев, если разработка и добыча общераспространенных полезных ископаемых осуществляется лицензированным видом, осуществляющим разработку и добычу этих видов полезных ископаемых, в границах предоставления им в соответствии с законодательством	
Итого выделенных земельных		инициала, фамилия	



Земельный участок вид объекта кадастрового учета			
Лист № 4 раздела 4.1	Всего земельных участков 4.1: 9	Всего разделов 3	Всего листов выписки 34
02.06.2025 № 10/001/001/2025-11602/007			
Кадастровый номер: 78:07:0010017.121			
		Российской Федерации в период временного отсутствия и (или) по истечении сроков отводов по основаниям утвержденного территориального проекта в соответствии со статьей 79.1 Закона Российской Федерации от 21 февраля 1992 года N 2395-1 "О шельфе"; Регистрационный номер траншеи: 78-06-6-106. Вид объекта реестра границ: Земля с особыми условиями использования территории. Вид зоны по документу: Водоохранная зона объекта Кронштадтской Балтики (ИД 1267). Тип зоны: Водоохранная зона	
78:07:0010017.121.116		вид ограничения (обременения): ограничение прав на земельный участок, предусмотренное статьей 54 Земельного кодекса Российской Федерации. Срок действия: не установлен; дата окончания документа-основания: дата окончания срока действия государственного кадастрового листа (график кадастровой оценки), график кадастровой оценки и график кадастровой оценки земель кадастра Кронштадтской Балтики (ИД 1267) на территории Санкт-Петербурга от 05.02.2019 № 61-р/кадастр. Комитет по градостроительству, охране окружающей среды и обеспечению экологической безопасности Правительства Санкт-Петербурга; Служба охраны объектов (объектов). В границах охраняемых зон запрещается: 1) использование земель вод и иных ресурсов (за исключением случаев, предусмотренных законодательством, объектами охраны промышленности и торговли, энергетикой, водными, земельными, охранными и жилищными объектами, объектов зонирования радиационной опасности); 2) осуществление земляных работ по борьбе с вредными организмами; 4) движение в стоянках транспортных средств (включая специальные транспортные средства), и использование их движения по дорогам и стоянкам на дорогах и в специально оборудованных местах, включая парковку; 5) строительство и реконструкция инженерных сетей, складов горюче-смазочных материалов (за исключением случаев, если автомобильные станции, склады горюче-смазочных материалов размещены на территории аэропортов, инфраструктуры внутренних воздушных путей, в том числе без (открытых)) для стоянок авиационных судов, объектов охраны (федеральной службы безопасности), стоянок авиационных объектов, находящихся на территории острова и работы транспортных средств, осуществление иных транспортных средств; 6) размещение авиационных хранилищ пестицидов и агрохимикатов, применение пестицидов и агрохимикатов; 7) сбор сточных, в том числе дренажных, вод; 8) разработка и добыча общераспространенных полезных ископаемых (за исключением случаев, если разработка и добыча общераспространенных полезных ископаемых осуществляется лицензированным видом, осуществляющим разработку и добычу этих видов полезных ископаемых, в границах предоставления им в соответствии с законодательством Российской Федерации в период временного отсутствия и (или) по истечении сроков отводов по основаниям утвержденного территориального проекта в соответствии со статьей 79.1 Закона Российской Федерации от 21 февраля 1992 года N 2395-1 "О шельфе"); 9) разработка земель; 10) размещение объектов размещения туристов; 11) вывоз сельскохозяйственных животных и птицы для мясных целей, за исключением случаев, предусмотренных законодательством; Регистрационный номер траншеи: 78-06-6-419. Вид объекта реестра границ: Земля с особыми условиями использования территории. Вид зоны по документу: Прибрежная защитная полоса канала Кронштадтской Балтики (ИД 1267). Тип зоны: Прибрежная защитная полоса	
78:07:0010017.121.117	116	вид ограничения (обременения): ограничение прав на земельный участок, предусмотренное статьей 54 Земельного кодекса	
Итого выделенных земельных		инициала, фамилия	



Земельный участок вид объекта кадастрового учета			
Лист № 7 раздела 4.1	Всего земельных участков 4.1 - 9	Всего разделов 3	Всего листов выписки 34
02.06.2024 № 03/001/001/2023-11602/007			
Кадастровый номер: 78.07.0010017.1211			
		<p>Российской Федерации. Срок действия: не установлен, сведения документа - основание: постановление «О формировании границ зон объектов электросетевого хозяйства и особых условий использования земельных участков, расположенных в границах таких зон» от 24.02.2009 № 109-ФЗ; Правительство Российской Федерации, Сведения об объекте (обременении): Ограничения предусмотрены в 8-11, раздела III Правил установления границ зон объектов электросетевого хозяйства и особых условий использования земельных участков, расположенных в границах таких зон, утв. Постановлением Правительства РФ от 24.02.2009 № 100 «О порядке установления границ зон объектов электросетевого хозяйства и особых условий использования земельных участков, расположенных в границах таких зон» (ред. от 21.12.2018), 8. В охранной зоне запрещается осуществлять любые действия, которые могут повлечь безопасную работу объектов электросетевого хозяйства, в том числе привести к их повреждению или уничтожению, и (или) нанести вред жизни, здоровью граждан и имуществу физических или юридических лиц, а также повлечь нанесение экологического ущерба и возникновение пожаров, в т.ч., в результате их проведения и аварии водопровода, линий электропередачи (исключены проводники), а также проведения во время воздушных линий электропередачи: 6) размещения любых объектов в границах Охранной зоны объектов электросетевого хозяйства и требований нормативно-технических документов проходов и выделов для доступа в объекты электросетевого хозяйства, и также проводить любые работы и монтажно-монтажные, которые могут препятствовать доступу в объекты электросетевого хозяйства. Без согласия собственника или иного лица проходы и выделов, в частности, 6) выполняются в пределах охраняемой территории и выполняются распределительных устройств и подстанций, отключая, вверя и вновь размещаемые устройства и подстанции, проводить переключения и подключения в электросетях сетей (установок) сработавшие по распространению на работников, занятых монтажными работами в установленном порядке работ), размещать точки в границах охранной зоны водопроводных и распределительных устройств и подстанций, водопроводных линий электропередачи, а также в охранной зоне выделов линий электропередачи, 7) размещать объекты до строительства объектов недвижимости, строительство объектов такой формы 3 метра, проводить сборы и сток воды и канализации, работы в границах охраняемых территорий (в охранной зоне выделов объектов линейных объектов длиной 1000 метров запрещается: а) осуществлять или разместить строения, объекты, в том числе торговые центры, предприятия; б) размещать детские и спортивные площадки, стадионы, рынки, торговые точки, летние станы, зоны для детей, газоны и клумбы иных видов газонов и клумб, проводить любые мероприятия, связанные с большим скоплением людей, не включая выделов для размещения в установленном порядке работ) (в охранной зоне воздушных линий электропередачи: 7) проводить сборы и сток и осуществлять их проходы и выделов водопроводных, ливневых, канализационных и проходов в охранной зоне выделов объектов линейных электропередачи); а) осуществлять проходы судов и плавательных средств проходов и других выделов (в охранной зоне воздушных линий электропередачи). 10. В границах охранной зон без специального решения о</p>	
полное наименование заказчика		 <p>ДОКУМЕНТ НЕИЗДАНО ИНФОРМАЦИОННО-ТЕХНИЧЕСКОЕ ОБЕСПЕЧЕНИЕ Содержит информацию государственного значения Формат: ФОРМАТ ДОКУМЕНТАЛЬНОГО ОБЕСПЕЧЕНИЯ ИДЕНТИФИКАЦИОННЫЙ КОД ДОКУМЕНТА Дата выпуска: 01.06.2024 10:00:00</p>	
		подпись, фамилия	

Земельный участок вид объекта кадастрового учета			
Лист № 8 раздела 4.1	Всего земельных участков 4.1 - 9	Всего разделов 3	Всего листов выписки 34
02.06.2024 № 03/001/001/2023-11602/007			
Кадастровый номер: 78.07.0010017.1211			
		<p>составлении сметной организации (технические и физические лица) запрещается: а) строительство, монтаж и ремонт, реконструкция или иной монтаж и сооружение; б) бурение, зарывание, восстановление работ, в том числе связанных с применением взрывчатых веществ, в) пилание и рубка деревьев и кустарников; г) срубание кустарников, земляные работы и другие работы, связанные с земляными работами, добыча (рыба, добыча водных животных и растений, проведение орудий лова, устройство вышек, клещи и ловушки для (в охранной зоне выделов объектов линейных электропередачи); д) проезд судов, утилизация отходов, расквашивание и вывоз из территории объекта (габариты с грузом или без груза до вышек) любым способом (перевозка выделов объектов линейных электропередачи через вышки или иные технические средства), в том числе с учетом максимального уровня воды при паводке; е) проезд вышек и мачтовых вышек, имеющих высоту вышута с грузом или без груза не превышающую более 4,7 метра (в охранной зоне воздушных линий электропередачи); ж) монтаж работ на глубине более 0,3 метра (на выделовых зонах на глубине более 0,45 метра), в том числе проведение работ (в охранной зоне выделов объектов линейных электропередачи); з) монтаж сельскохозяйственных культур в саду, если высота ступи воды может составить свыше 2 метра (в охранной зоне воздушных линий электропередачи); и) любые сельскохозяйственные работы с применением сельскохозяйственных машин и оборудования высотой более 4 метров (в охранной зоне воздушных линий электропередачи) или любые сельскохозяйственные работы, связанные с высотой земли (в охранной зоне выделов объектов линейных электропередачи); 11. В охранной зоне, установленной для объектов электросетевого хозяйства мощностью до 1000 вольт, без специального решения о составлении систем мероприятий запрещается: а) размещать детские и спортивные площадки, стадионы, рынки, торговые точки, летние станы, зоны для детей, газоны и станы иных видов зон и выделов, скважины, артезианские скважины участки и иные объекты недвижимости, расположенные в границах территории водопроводных сетей или сооружений для обслуживания нужд, объектов жилищного строительства, в том числе индивидуального (в охранной зоне воздушных линий электропередачи); б) осуществлять или размещать строения, объекты, в том числе торговые центры, предприятия; в) устанавливать приемные для сточных вод, сбор и хранение стоков. Проектирование и осуществление (в проходе) с канализационных, ливневых, летних выделов и проходов в охранной зоне выделов объектов линейных электропередачи); Прочие виды работ: 78.07-6.18. Вид объекта (ресурса): Территория: Федеральная служба по техническому и кадастровому учету (Росреестр). Охранная зона объектов электросетевого хозяйства - выделов для выделов объектов 0,4 кВ - Мачтовый выш. Тип зоны: Охранная зона линейных объектов (линейный вид) (обременения): Ограничения прав по земельным участкам, предусмотренным статьей 56 Земельного кодекса Российской Федерации. Срок действия: не установлен, сведения документа - основание: решение о составлении границ охранной зоны объекта электросетевого хозяйства от 16.12.2023 № 07-1336/РС-589-МДР; Стороны-Заинтересованные: Федеральная служба по техническому и кадастровому учету (Росреестр). Ограничения обременения (обременения): Ограничения предусмотрены в 8-11, раздела III Правил установления границ зон объектов</p>	
полное наименование заказчика		 <p>ДОКУМЕНТ НЕИЗДАНО ИНФОРМАЦИОННО-ТЕХНИЧЕСКОЕ ОБЕСПЕЧЕНИЕ Содержит информацию государственного значения Формат: ФОРМАТ ДОКУМЕНТАЛЬНОГО ОБЕСПЕЧЕНИЯ ИДЕНТИФИКАЦИОННЫЙ КОД ДОКУМЕНТА Дата выпуска: 01.06.2024 10:00:00</p>	
		подпись, фамилия	

Земельный участок вид объекта недвижимости			
Лист № 9 раздела 4.1			
Виды объектов недвижимости 4.1. 9	Виды объектов 3	Виды объектов выделены 9.4	
ОГРН 0024-78-01/001/001/2025-01/002/007			
Кадастровый номер: 78-07-0010017-1211			
Весь	<p>РЕСЛАВЕНАМ И ВРАНЦАХ ОБЪЕДИНЕННЫХ ЗОН ОХРАНЫ ОБЪЕКТОВ КУЛЬТУРНОГО НАСЛЕДИЯ, РАСПОЛОЖЕННЫХ НА ТЕРРИТОРИИ САНКТ-ПЕТЕРБУРГА, расположенной в границах Санкт-Петербурга от 19 января 2009 г. № 820-1. Регистрационный номер участка: 78-09-0-1225. Вид объекта реестра (права): Земля с особыми условиями использования территории. Вид зоны по документу: Единая зона регулирования застройки и территориальной организации культурного наследия исторически сложившихся исторических районов Санкт-Петербурга первой категории (ОЗР-1). Тип зоны: Зона охраны объектов культурного наследия (вид ограничений (обременения): ограничение прав на земельный участок, предусмотренные статьей 56 Земельного кодекса Российской Федерации; Срок действия: не установлен; режимы допустимого использования: рекреационно-оздоровительный "Озеленение территории в распоряжении Комитета по градостроительству, охране окружающей среды и обеспечению экологической безопасности" от 24.08.2021 № 346-р/заказ; Комитет по градостроительству, охране окружающей среды и обеспечению экологической безопасности / Содержание территории (обременения): В границах зон охраны: не застраивать: 1) осуществлять земельные вид в целях регулирования дозорами (зем); 2) регулировать вывоз, накопление отходов, объектов размещения отходов производства и потребления, отходов, в том числе, токсичных, опасных, находящихся в хранилищах, мусора, мусоропровода, объектов размещения отходов (в том числе, токсичных, опасных, находящихся в хранилищах, мусоропровода, объектов размещения отходов); 3) осуществлять иные меры по борьбе с вредными насекомыми; 4) двигаться в целях придорожных средств (в том числе, токсичных, опасных, находящихся в хранилищах, мусоропровода, объектов размещения отходов); 5) осуществлять и реконструировать инженерные сооружения, объекты городского коммунального назначения (за исключением случаев, если это инженерные сооружения, объекты городского коммунального назначения на территории зон, инфраструктуры инженерных сетей и сетей, в том числе: 6) (сооружений) для системы водоснабжения, объектов объектов федеральной службы безопасности, объектов технического обслуживания, используемых для транспортного осмотра и ремонта транспортных средств, осуществление работ по техническому обслуживанию; 7) другие случаи, в том числе: а) работы по ремонту и развитию инженерно-технических объектов инженерно-технических объектов (в том числе, токсичных, опасных, находящихся в хранилищах, мусоропровода, объектов размещения отходов); б) осуществление ремонта и добычи полезных ископаемых, в том числе, токсичных, опасных, находящихся в хранилищах, мусоропровода, объектов размещения отходов на территории Российской Федерации в период плановых работ и планов профилактических работ на объектах учреждений коммунального назначения в соответствии со статьей 19.1 Закона Российской Федерации от 21 февраля 1992 года № 2395-2 "О газификации"; Регистрационный номер участка: 78-09-0-1209. Вид объекта реестра (права): Земля с особыми условиями использования территории. Вид зоны по документу: Функциональная зона реки Малой Невы (ФЗ 1109). Тип зоны: Водоохранная зона</p>		


 ФЕДЕРАЛЬНОЕ АГЕНТСТВО ТЕХНИЧЕСКОГО РЕГУЛИРОВАНИЯ ФЕДЕРАЛЬНОЕ АГЕНТСТВО ТЕХНИЧЕСКОГО РЕГУЛИРОВАНИЯ ФЕДЕРАЛЬНОЕ АГЕНТСТВО ТЕХНИЧЕСКОГО РЕГУЛИРОВАНИЯ ФЕДЕРАЛЬНОЕ АГЕНТСТВО ТЕХНИЧЕСКОГО РЕГУЛИРОВАНИЯ		ИНТЕРНЕТ, ФАКС
Иные информационные ресурсы		

Рисунок 4.2-Земельный

Выписка из Единого государственного реестра недвижимости об объекте недвижимости

Сведения о части земельного участка

Земельный участок вид объекта недвижимости					
Лист № 1 раздела 4.2					
Виды объектов недвижимости 4.2. 30		Виды объектов 3		Виды объектов выделены 9.4	
ОГРН 0024-78-01/001/001/2025-01/002/007					
Кадастровый номер: 78-07-0010017-1211					
Сведения о характеристике, томной границе части (частей) земельного участка					
Учетный номер части: 78-07-0010017-1211/1					
Система координат СК-1994					
Номер точки	Координаты, м		Описание записей на местности	Средняя квадратичная погрешность определения координат записей на местности, земельного участка, м	
	X	Y		X	Y
1	95713.14	112192.87	—	—	0.1
2	95713.72	112194.46	—	—	0.1
3	95713.16	112195.14	—	—	0.1
4	95712.55	112194.06	—	—	0.1
5	95713.14	112192.87	—	—	0.1


 ФЕДЕРАЛЬНОЕ АГЕНТСТВО ТЕХНИЧЕСКОГО РЕГУЛИРОВАНИЯ ФЕДЕРАЛЬНОЕ АГЕНТСТВО ТЕХНИЧЕСКОГО РЕГУЛИРОВАНИЯ ФЕДЕРАЛЬНОЕ АГЕНТСТВО ТЕХНИЧЕСКОГО РЕГУЛИРОВАНИЯ ФЕДЕРАЛЬНОЕ АГЕНТСТВО ТЕХНИЧЕСКОГО РЕГУЛИРОВАНИЯ		ИНТЕРНЕТ, ФАКС
Иные информационные ресурсы		

Земельный участок					
вид объекта недвижимости					
Лист № 2 раздела 4.2		Всего объектов раздела 4.2 - 43		Всего объектов - 3	Всего объектов выделов - 94
02.05.2023г. № ИС/001-001/2023-11609/007					
Кадастровый номер: 78:07:0010017.1211					
Сведения о характеристиках точек границей части (частей) земельного участка					
Участковый номер части: 78:07:0060107.1211.2					
Система координат: СК-1993					
Номер точки	Координаты, м		Описание маркировки на местности	Средняя квадратичная погрешность определения координат характеристик точек границей земельного участка, м	
	X	Y		4	5
1	95703,57	111985,40	-	-	0,1
2	95703,05	111983,05	-	-	0,1
3	95704,48	111984,56	-	-	0,1
4	95704,22	111989,46	-	-	0,1
5	95702,92	111983,39	-	-	0,1
6	95702,74	111983,14	-	-	0,1
7	95702,16	111982,60	-	-	0,1
8	95701,77	111982,10	-	-	0,1
9	95699,61	111986,47	-	-	0,1
10	95699,03	111986,05	-	-	0,1
11	95698,48	111979,8	-	-	0,1
12	95698,2	111979,46	-	-	0,1
13	95697,82	111979,15	-	-	0,1
14	95701,24	111975,24	-	-	0,1
15	95701,82	111974,86	-	-	0,1
16	95701,83	111974,67	-	-	0,1
17	95702,16	111974,42	-	-	0,1
18	95702,53	111974,2	-	-	0,1
19	95702,88	111974,01	-	-	0,1
20	95703,26	111973,82	-	-	0,1
21	95703,65	111973,72	-	-	0,1
22	95704,03	111973,63	-	-	0,1
23	95704,48	111973,46	-	-	0,1
24	95704,89	111973,34	-	-	0,1



Полное наименование организации	ИНДИВИДУАЛЬНЫЙ ФИЗИЧЕСКИЙ
---------------------------------	---------------------------

Земельный участок					
вид объекта недвижимости					
Лист № 3 раздела 4.2		Всего объектов раздела 4.2 - 43		Всего объектов - 3	Всего объектов выделов - 94
02.05.2023г. № ИС/001-001/2023-11609/007					
Кадастровый номер: 78:07:0010017.1211					
1	2	3	4	5	
25	95701,28	111973,84	-	-	0,1
26	95702,7	111973,86	-	-	0,1
27	95706,11	111973,66	-	-	0,1
28	95706,51	111973,77	-	-	0,1
29	95706,89	111973,81	-	-	0,1
30	95707,27	111974,06	-	-	0,1
31	95707,63	111974,26	-	-	0,1
32	95707,97	111974,41	-	-	0,1
33	95708,29	111974,77	-	-	0,1
34	95708,41	111974,88	-	-	0,1
35	95709,69	111976,06	-	-	0,1
36	95709,98	111976,36	-	-	0,1
37	95710,24	111976,67	-	-	0,1
38	95710,49	111977,02	-	-	0,1
39	95710,69	111977,37	-	-	0,1
40	95710,87	111977,74	-	-	0,1
41	95711,02	111978,13	-	-	0,1
42	95711,14	111978,42	-	-	0,1
43	95711,22	111978,69	-	-	0,1
44	95711,28	111978,84	-	-	0,1
45	95711,28	111978,75	-	-	0,1
46	95711,24	111980,16	-	-	0,1
47	95711,23	111980,97	-	-	0,1
48	95711,12	111980,98	-	-	0,1
49	95711	111981,37	-	-	0,1
50	95710,83	111981,76	-	-	0,1
51	95710,66	111982,13	-	-	0,1
52	95710,43	111982,48	-	-	0,1
53	95710,21	111982,82	-	-	0,1




Полное наименование организации	ИНДИВИДУАЛЬНЫЙ ФИЗИЧЕСКИЙ
---------------------------------	---------------------------

Земельный участок или объект недвижимости			
Лист № 4 раздела 4.2			
Дата государственной регистрации 4.2. 03		Дата регистрации 03	
Дата государственной регистрации 04		Дата государственной регистрации 04	
02.06.2026 № 03/001/001/2025-11669/007			
Кадастровый номер 78.07.0010017.1211			
1	2	3	4
54	95709.94	11183.13	-
55	95709.94	11183.42	-
56	95709.37	11183.68	-
57	95708.99	11183.92	-
58	95708.6	11184.13	-
59	95708.26	11184.31	-
60	95707.88	11184.46	-
61	95707.48	11184.58	-
62	95707.07	11184.66	-
63	95706.66	11184.71	-
64	95706.25	11184.72	-
1	95705.57	11183.49	-

Информационная записка		Информационная записка	
 Министерство земельных и имущественных отношений Республики Беларусь Уполномоченный государственный исполнитель в области государственного кадастра недвижимости Республика Беларусь, г. Минск, ул. Дзержинского, 118 Контактный телефон: +375 29 201 00 00			

Земельный участок или объект недвижимости				
Лист № 5 раздела 4.2				
Дата государственной регистрации 4.2. 03		Дата регистрации 03		Дата государственной регистрации 04
Дата государственной регистрации 04		Дата государственной регистрации 04		Дата государственной регистрации 04
02.06.2026 № 03/001/001/2025-11669/007				
Кадастровый номер 78.07.0010017.1211				
Сведения о характеристиках точек границе участка (густой) земельного участка Участковый номер части 78.07.0010017.1211/3 Схема координат СК-1980				
Номер точки	Координаты в		Смещение вертикальное по высоте	Среднее квадратичное погрешность определения координат характерных точек границ земельного участка, м
	X	Y		
1				
1	95702.43	11182.85	-	0.1
2	95702.18	11182.66	-	0.1
3	95701.77	11182.16	-	0.1
4	95699.67	11180.47	-	0.1
5	95699.47	11180.26	-	0.1
6	95707.06	11171.29	-	0.1
7	95709.58	11168.43	-	0.1
8	95706.27	11169.00	-	0.1
9	95708.94	11165.43	-	0.1
10	95706.87	11165.56	-	0.1
11	95706.78	11165.72	-	0.1
12	95706.64	11165.91	-	0.1
13	95706.27	11166.45	-	0.1
14	95706.16	11166.47	-	0.1
15	95706.03	11166.48	-	0.1
16	95705.9	11166.48	-	0.1
17	95705.77	11166.78	-	0.1
18	95705.62	11166.86	-	0.1
19	95703.47	11166.92	-	0.1
20	95703.31	11166.96	-	0.1
21	95703.15	11167.02	-	0.1
22	95704.99	11167.05	-	0.1
23	95704.83	11167.06	-	0.1
24	95704.66	11167.06	-	0.1

Информационная записка		Информационная записка	
 Министерство земельных и имущественных отношений Республики Беларусь Уполномоченный государственный исполнитель в области государственного кадастра недвижимости Республика Беларусь, г. Минск, ул. Дзержинского, 118 Контактный телефон: +375 29 201 00 00			


Лист 47

Муниципальный заказчик или объект административной территории				
Лист № 6 раздела 4.2		Всего заявок (подпункт 4.2. 43)		Всего заявок: 5
02.05.2025г. № ИУ/001-061/2025-11609/907		Всего заявок (подпункт 4.2. 44)		Всего заявок: 94
Хозяйственный номер:		78.07.0010017.1211		
1	2	3	4	5
15	95704.5	111067.05	-	0.1
20	95704.22	111067.02	-	0.1
27	95704.17	111066.95	-	0.1
28	95704.02	111066.93	-	0.1
29	95703.58	111066.86	-	0.1
30	95703.72	111066.78	-	0.1
31	95703.78	111066.69	-	0.1
32	95703.45	111066.50	-	0.1
33	95703.33	111066.49	-	0.1
34	95703.21	111066.30	-	0.1
35	95703.11	111066.23	-	0.1
36	95703.02	111066.06	-	0.1
37	95702.94	111065.94	-	0.1
38	95702.88	111065.79	-	0.1
39	95702.82	111065.64	-	0.1
40	95702.78	111065.46	-	0.1
41	95702.74	111065.31	-	0.1
42	95702.71	111065.14	-	0.1
43	95702.42	111064.83	-	0.1
44	95703.71	111064.27	-	0.1
45	95700.9	111064.87	-	0.1
46	95699.40	111062.3	-	0.1
47	95698.64	111061.50	-	0.1
48	95698.32	111061.46	-	0.1
49	95698.41	111061.34	-	0.1
50	95698.31	111061.21	-	0.1
51	95698.22	111061.07	-	0.1
52	95698.14	111060.92	-	0.1
53	95698.08	111060.77	-	0.1

 <p>МИНИСТЕРСТВО ВНУТРЕННИХ ДЕЛ РЕСПУБЛИКИ БАШКОРТОСТАН</p> <p>Уполномоченный орган исполнительной власти Республики Башкортостан в сфере обеспечения безопасности жизнедеятельности населения</p> <p>Специальное подразделение по обеспечению безопасности жизнедеятельности населения</p>	ИНДИВИДУАЛЬНЫЙ ЗАКАЗЧИК
ИТОГОВЫЙ РЕЗУЛЬТАТ ЗАКАЗА	ИТОГОВЫЙ РЕЗУЛЬТАТ

Лист 48

Муниципальный заказчик или объект административной территории				
Лист № 7 раздела 4.2		Всего заявок (подпункт 4.2. 43)		Всего заявок: 5
02.05.2025г. № ИУ/001-061/2025-11609/907		Всего заявок (подпункт 4.2. 44)		Всего заявок: 94
Хозяйственный номер:		78.07.0010017.1211		
1	2	3	4	5
54	95698.04	111060.61	-	0.1
55	95697.99	111060.45	-	0.1
56	95697.93	111060.29	-	0.1
57	95697.96	111060.12	-	0.1
58	95697.96	111059.96	-	0.1
59	95697.95	111059.79	-	0.1
60	95698.01	111059.62	-	0.1
61	95698.05	111058.47	-	0.1
62	95698.11	111058.41	-	0.1
63	95698.17	111058.16	-	0.1
64	95698.26	111058.02	-	0.1
65	95698.33	111058.88	-	0.1
66	95698.43	111058.70	-	0.1
67	95698.56	111058.66	-	0.1
68	95696.09	111057.19	-	0.1
69	95694.3	111055.34	-	0.1
70	95694.17	111053.24	-	0.1
71	95694.05	111053.12	-	0.1
72	95693.93	111054.98	-	0.1
73	95693.85	111054.86	-	0.1
74	95693.76	111054.72	-	0.1
75	95693.68	111054.57	-	0.1
76	95693.61	111054.41	-	0.1
77	95693.58	111054.26	-	0.1
78	95693.55	111054.09	-	0.1
79	95693.51	111053.93	-	0.1
80	95693.52	111053.77	-	0.1
81	95693.51	111053.6	-	0.1
82	95693.55	111053.44	-	0.1

 <p>МИНИСТЕРСТВО ВНУТРЕННИХ ДЕЛ РЕСПУБЛИКИ БАШКОРТОСТАН</p> <p>Уполномоченный орган исполнительной власти Республики Башкортостан в сфере обеспечения безопасности жизнедеятельности населения</p> <p>Специальное подразделение по обеспечению безопасности жизнедеятельности населения</p>	ИНДИВИДУАЛЬНЫЙ ЗАКАЗЧИК
ИТОГОВЫЙ РЕЗУЛЬТАТ ЗАКАЗА	ИТОГОВЫЙ РЕЗУЛЬТАТ


Лист 49

Муниципальный участок №10 объекта недвижимости				
Лист № 8 раздела 4.2		Всего земель участка 4.2 - 83	Всего участков - 8	Всего земель участка 84
02.05.2025г № 10/001-001/2025-11609/007				
Кадастровый номер		78.07.0010017.1211		
1	2	3	4	5
83	95693.54	01151.27	-	0.1
84	95693.63	01151.12	-	0.1
85	95693.65	01152.96	-	0.1
86	95693.76	01152.01	-	0.1
87	95693.84	01152.07	-	0.1
88	95693.94	01152.56	-	0.1
89	95694.04	01152.41	-	0.1
90	95694.16	01152.20	-	0.1
91	95694.28	01152.19	-	0.1
92	95694.42	01152.09	-	0.1
93	95694.56	01152	-	0.1
94	95694.71	01151.89	-	0.1
95	95694.87	01151.87	-	0.1
96	95695.02	01151.82	-	0.1
97	95695.18	01151.70	-	0.1
98	95695.33	01151.37	-	0.1
99	95695.51	01151.36	-	0.1
100	95695.65	01151.37	-	0.1
101	95695.84	01151.70	-	0.1
102	95696.01	01151.82	-	0.1
103	95696.16	01151.87	-	0.1
104	95696.32	01151.95	-	0.1
105	95696.47	01151.52	-	0.1
106	95696.67	01152.28	-	0.1
107	95696.74	01152.18	-	0.1
108	95699.13	01154.05	-	0.1
109	95702.39	01156.55	-	0.1
110	95707.18	01160.28	-	0.1
111	95708.66	01161.51	-	0.1

 <p>МИНИСТЕРСТВО ЛАНДАШКОЎАГО ІНЖЫНІРСКАГА СПЕЦІАЛІЗАВАНАГА СЛУЖБЫ РЭСПУБЛІКАЎСКАГА ЦЭНТРАЛЬНАГА ІНСТРУМЕНТАЛЬНАГА ІЗДАВАННЯ Самарканд, в.б. 2024 г. № 10/007</p>	ІНДИВІДУАЛЬНЫ ФАКТОР
--	----------------------

Лист 50

Муниципальный участок №10 объекта недвижимости				
Лист № 9 раздела 4.2		Всего земель участка 4.2 - 83	Всего участков - 8	Всего земель участка 84
02.05.2025г № 10/001-001/2025-11609/007				
Кадастровый номер		78.07.0010017.1211		
1	2	3	4	5
112	95709.87	01162.1	-	0.1
113	95709.81	01162.34	-	0.1
114	95712.21	01165.49	-	0.1
115	95712.54	01165.25	-	0.1
116	95713.84	01166.69	-	0.1
117	95713.19	01167.23	-	0.1
118	95713.21	01167.29	-	0.1
119	95713.46	01167.37	-	0.1
120	95713.6	01167.43	-	0.1
121	95713.74	01167.52	-	0.1
122	95713.86	01167.61	-	0.1
123	95716.49	01168.14	-	0.1
124	95716.83	01168.41	-	0.1
125	95717.26	01168.77	-	0.1
126	95718.92	01170.14	-	0.1
127	95720.55	01167.96	-	0.1
128	95721.08	01167.13	-	0.1
129	95721.18	01167.69	-	0.1
130	95721.46	01168.67	-	0.1
131	95722.16	01168.7	-	0.1
132	95722	01168.18	-	0.1
133	95723.91	01164.92	-	0.1
134	95723.74	01164.66	-	0.1
135	95723.61	01164.93	-	0.1
136	95723.5	01164.43	-	0.1
137	95723.29	01164.1	-	0.1
138	95723.3	01164.16	-	0.1
139	95723.27	01164.07	-	0.1
140	95723.19	01163.86	-	0.1

 <p>МИНИСТЕРСТВО ЛАНДАШКОЎАГО ІНЖЫНІРСКАГА СПЕЦІАЛІЗАВАНАГА СЛУЖБЫ РЭСПУБЛІКАЎСКАГА ЦЭНТРАЛЬНАГА ІНСТРУМЕНТАЛЬНАГА ІЗДАВАННЯ Самарканд, в.б. 2024 г. № 10/007</p>	ІНДИВІДУАЛЬНЫ ФАКТОР
--	----------------------


Лист 31

Универсальный указатель наименования					
Лист № 31 раздела 4.2		Листы раздела раздела 4.2. 43		Листы раздела 4	Листы раздела раздела 44
02.06.2024г № ИУ/001-001/2025-11609/2007					
Хозяйственный номер		79.07.0010017.1211			
1	2	3	4	5	
141	95721.1	111041.71	-	0.1	
142	95721.06	111041.72	-	0.1	
143	95721.03	111041.49	-	0.1	
144	95721.01	111041.22	-	0.1	
145	95721.01	111041.06	-	0.1	
146	95721.02	111041.49	-	0.1	
147	95721.05	111041.71	-	0.1	
148	95721.09	111041.97	-	0.1	
149	95721.14	111041.41	-	0.1	
150	95721.21	111041.20	-	0.1	
151	95721.29	111041.11	-	0.1	
152	95721.37	111041.97	-	0.1	
153	95721.47	111041.89	-	0.1	
154	95721.58	111041.72	-	0.1	
155	95721.7	111041.61	-	0.1	
156	95721.81	111041.8	-	0.1	
157	95721.87	111041.41	-	0.1	
158	95721.11	111041.43	-	0.1	
159	95721.27	111041.26	-	0.1	
160	95721.42	111041.21	-	0.1	
161	95721.54	111041.37	-	0.1	
162	95721.74	111041.14	-	0.1	
163	95721.91	111041.12	-	0.1	
164	95721.94	111041.82	-	0.1	
165	95721.31	111041.67	-	0.1	
166	95721.46	111041.32	-	0.1	
167	95721.47	111041.46	-	0.1	
168	95721.39	111041.19	-	0.1	
169	95721.37	111041.03	-	0.1	

 ДОКУМЕНТ ПОДЛИННО КОПИИ НЕИЗВЕСТНО Сведения об организации: 79.07.0010017.1211 Наименование: ФЕДЕРАЛЬНОЕ БЮДЖЕТНОЕ УЧРЕЖДЕНИЕ ВОЕННАЯ АКАДЕМИЯ ВОЕННЫХ ТЕХНИЧЕСКИХ НАУК (Специализация: 41.02.04)	ИНДИВИДУАЛЬНЫЙ ФИЗИЧЕСКИЙ
ИДЕНТИФИКАЦИОННОЕ ЗАКЛЮЧЕНИЕ	ИНДИВИДУАЛЬНЫЙ ФИЗИЧЕСКИЙ

Лист 32

Универсальный указатель наименования					
Лист № 31 раздела 4.2		Листы раздела раздела 4.2. 43		Листы раздела 4	Листы раздела раздела 44
02.06.2024г № ИУ/001-001/2025-11609/2007					
Хозяйственный номер		79.07.0010017.1211			
1	2	3	4	5	
170	95721.35	111041.86	-	0.1	
171	95721.38	111041.7	-	0.1	
172	95721.47	111041.56	-	0.1	
173	95721.49	111041.37	-	0.1	
174	95721.5	111041.21	-	0.1	
175	95721.57	111041.07	-	0.1	
176	95721.64	111041.92	-	0.1	
177	95721.73	111041.76	-	0.1	
178	95721.81	111041.45	-	0.1	
179	95721.96	111041.47	-	0.1	
180	95721.09	111041.45	-	0.1	
181	95721.22	111041.23	-	0.1	
182	95721.24	111041.13	-	0.1	
183	95721.49	111041.04	-	0.1	
184	95721.67	111041.96	-	0.1	
185	95721.78	111041.80	-	0.1	
186	95721.83	111041.88	-	0.1	
187	95721.09	111041.8	-	0.1	
188	95721.56	111041.97	-	0.1	
189	95721.42	111041.75	-	0.1	
190	95721.59	111041.79	-	0.1	
191	95721.75	111041.76	-	0.1	
192	95721.91	111041.79	-	0.1	
193	95721.04	111041.83	-	0.1	
194	95721.21	111041.28	-	0.1	
195	95721.39	111041.99	-	0.1	
196	95721.51	111041.05	-	0.1	
197	95721.67	111041.31	-	0.1	
198	95721.81	111041.21	-	0.1	

 ДОКУМЕНТ ПОДЛИННО КОПИИ НЕИЗВЕСТНО Сведения об организации: 79.07.0010017.1211 Наименование: ФЕДЕРАЛЬНОЕ БЮДЖЕТНОЕ УЧРЕЖДЕНИЕ ВОЕННАЯ АКАДЕМИЯ ВОЕННЫХ ТЕХНИЧЕСКИХ НАУК (Специализация: 41.02.04)	ИНДИВИДУАЛЬНЫЙ ФИЗИЧЕСКИЙ
ИДЕНТИФИКАЦИОННОЕ ЗАКЛЮЧЕНИЕ	ИНДИВИДУАЛЬНЫЙ ФИЗИЧЕСКИЙ


Лист 53

Муниципальный заказ на оказание услуг				
Лист № 12 раздела 4.2				
Листы раздела 4.2. 13		Листы раздела 4		Листы раздела 14
02.06.2023г № ИУ001-001/2023-11602/007				
Хозяйственный номер 79.07.0010017.1211				
1	2	3	4	5
199	95711.07	11151.96	-	0,1
200	95711.08	11151.97	-	0,1
201	95711.09	11151.19	-	0,1
202	95712.01	11151.42	-	0,1
203	95712.1	11151.46	-	0,1
204	95712.18	11151.6	-	0,1
205	95712.24	11151.76	-	0,1
206	95713.3	11151.91	-	0,1
207	95713.34	11151.67	-	0,1
208	95713.38	11151.21	-	0,1
209	95713.18	11151.4	-	0,1
210	95713.38	11151.94	-	0,1
211	95713.36	11151.71	-	0,1
212	95713.34	11151.30	-	0,1
213	95713.3	11151.55.05	*	0,1
214	95713.34	11151.41	-	0,1
215	95712.18	11151.30	-	0,1
216	95713.1	11151.51	-	0,1
217	95713	11151.55.05	-	0,1
218	95711.01	11151.19	-	0,1
219	95713.82	11161.01	-	0,1
220	95716.01	11161.02	-	0,1
221	95716.21	11161.3	-	0,1
222	95716.32	11161.60	-	0,1
223	95716.33	11161.82	-	0,1
224	95716.37	11161.99	*	0,1
225	95716.37	11161.15	*	0,1
226	95716.16	11161.12	-	0,1
227	95716.11	11161.10	-	0,1

Итого субсидируемых расходов	 ДОКУМЕНТ ПОДПИСАН АДМИНИСТРАЦИЕЙ ГОСУДАРСТВЕННОГО УЧРЕЖДЕНИЯ РЕСПУБЛИКИ ТАТАРСТАН «ЦЕНТРАЛЬНЫЙ АДМИНИСТРАТИВНО-УПРАВЛЕНЧЕСКИЙ АППАРАТ» Подпись: / И. В. Юсупов, И. В. Юсупов	ИНДИВИДУАЛЬНЫЙ ПОДПИСЬ
------------------------------	---	------------------------

Лист 54

Муниципальный заказ на оказание услуг				
Лист № 13 раздела 4.2				
Листы раздела 4.2. 13		Листы раздела 4		Листы раздела 14
02.06.2023г № ИУ001-001/2023-11602/007				
Хозяйственный номер 79.07.0010017.1211				
1	2	3	4	5
228	95716.38	11161.61	-	0,1
229	95716.24	11161.8	-	0,1
230	95718.11	11161.35	-	0,1
231	95716.01	11161.09	-	0,1
232	95713.08	11161.26	-	0,1
233	95711.69	11161.01	-	0,1
234	95714.31	11161.42	-	0,1
235	95714.21	11161.63	-	0,1
236	95713.73	11171.1	-	0,1
237	95712.01	11171.7	-	0,1
238	95712.17	11171.08	-	0,1
239	95716.68	11181.0	-	0,1
240	95716.01	11181.11	-	0,1
241	95716.02	11181.21	-	0,1
242	95713.02	11181.36	*	0,1
243	95711.11	11181.3	-	0,1
244	95711.19	11181.49	-	0,1
245	95711.26	11181.8	-	0,1
246	95711.32	11181.95	-	0,1
247	95711.36	11181.11	-	0,1
248	95711.38	11181.25	-	0,1
249	95711.4	11181.44	-	0,1
250	95711.4	11181.61	-	0,1
251	95711.38	11181.77	-	0,1
252	95711.36	11181.93	-	0,1
253	95711.32	11181.99	*	0,1
254	95711.27	11181.25	-	0,1
255	95711.2	11181.1	-	0,1
256	95711.12	11181.35	-	0,1

Итого субсидируемых расходов	 ДОКУМЕНТ ПОДПИСАН АДМИНИСТРАЦИЕЙ ГОСУДАРСТВЕННОГО УЧРЕЖДЕНИЯ РЕСПУБЛИКИ ТАТАРСТАН «ЦЕНТРАЛЬНЫЙ АДМИНИСТРАТИВНО-УПРАВЛЕНЧЕСКИЙ АППАРАТ» Подпись: / И. В. Юсупов, И. В. Юсупов	ИНДИВИДУАЛЬНЫЙ ПОДПИСЬ
------------------------------	---	------------------------


Лист 55

Муниципальный заказ на оказание услуг				
наименование				
Лист № 14 раздела 4.2	Всего заявок раздела 4.2. 13	Всего разделов 4	Всего заявок выигравших 34	
02.05.2025г. № КУ018-001/2025-11609/2007				
Халтурский номер 79.07.0000017.1211				
1	2	3	4	5
257	95711.04	111182.00	-	0.1
258	95710.01	111182.82	-	0.1
259	95710.02	111182.58	-	0.1
260	95710.7	111183.05	-	0.1
261	95710.57	111183.15	-	0.1
262	95710.41	111182.24	-	0.1
263	95710.28	111183.32	-	0.1
264	95710.13	111183.30	-	0.1
265	95720.04	111183.45	-	0.1
266	95720.02	111183.40	-	0.1
267	95720.03	111183.51	-	0.1
268	95720.40	111183.53	-	0.1
269	95720.32	111183.49	-	0.1
270	95720.16	111183.52	-	0.1
271	95720	111183.40	-	0.1
272	95720.04	111183.45	-	0.1
273	95720.08	111183.4	-	0.1
274	95720.51	111183.43	-	0.1
275	95720.38	111183.25	-	0.1
276	95720.34	111183.16	-	0.1
277	95720.11	111183.66	-	0.1
278	95719.0	111175.9	-	0.1
279	95710.56	111179.02	-	0.1
280	95718.01	111194.91	-	0.1
281	95717.02	111174.25	-	0.1
282	95717.47	111174.13	-	0.1
283	95714.72	111171.86	-	0.1
284	95713.5	111171.51	-	0.1
285	95713.05	111171.22	-	0.1

 МИНИСТЕРСТВО ОБРАЗОВАНИЯ И НАУКИ РЕСПУБЛИКИ КАЗАХСТАН КОМПЕТЕНТНЫЙ ЦЕНТР ПО ОЦЕНКЕ КАЧЕСТВА ОБРАЗОВАНИЯ КОМПЕТЕНТНЫЙ ЦЕНТР ПО ОЦЕНКЕ КАЧЕСТВА ОБРАЗОВАНИЯ АДРЕС: 100000, АСТАНА, КАЗАХСТАН ТЕЛЕФОН: +7 7172 40 00 00	ИНДИВИДУАЛЬНЫЙ ФИЗИЧЕСКИЙ
--	---------------------------

Лист 56

Муниципальный заказ на оказание услуг				
наименование				
Лист № 15 раздела 4.2	Всего заявок раздела 4.2. 13	Всего разделов 4	Всего заявок выигравших 34	
02.05.2025г. № КУ018-001/2025-11609/2007				
Халтурский номер 79.07.0000017.1211				
1	2	3	4	5
286	95713.02	111170.95	-	0.1
287	95712.00	111170.52	-	0.1
288	95711.31	111172.5	-	0.1
289	95711.30	111173.07	-	0.1
290	95711.42	111171.83	-	0.1
291	95711.45	111171.00	-	0.1
292	95711.47	111171.16	-	0.1
293	95711.44	111171.32	-	0.1
294	95711.47	111173.40	-	0.1
295	95711.43	111173.05	-	0.1
296	95711.42	111173.01	-	0.1
297	95711.33	111173.97	-	0.1
298	95711.31	111174.12	-	0.1
299	95711.22	111174.27	-	0.1
300	95711.12	111174.44	-	0.1
301	95711.05	111174.55	-	0.1
302	08710.04	111174.07	-	0.1
303	95710.02	111174.79	-	0.1
304	95710.7	111174.0	-	0.1
305	95710.56	111174.00	-	0.1
306	95710.42	111173.07	-	0.1
307	95710.37	111173.15	-	0.1
308	95710.12	111173.21	-	0.1
309	88709.06	111173.23	-	0.1
310	95709.0	111173.20	-	0.1
311	95709.02	111173.3	-	0.1
312	95709.47	111173.41	-	0.1
313	9550.3	111173.3	-	0.1
314	95709.14	111173.20	-	0.1

 МИНИСТЕРСТВО ОБРАЗОВАНИЯ И НАУКИ РЕСПУБЛИКИ КАЗАХСТАН КОМПЕТЕНТНЫЙ ЦЕНТР ПО ОЦЕНКЕ КАЧЕСТВА ОБРАЗОВАНИЯ КОМПЕТЕНТНЫЙ ЦЕНТР ПО ОЦЕНКЕ КАЧЕСТВА ОБРАЗОВАНИЯ АДРЕС: 100000, АСТАНА, КАЗАХСТАН ТЕЛЕФОН: +7 7172 40 00 00	ИНДИВИДУАЛЬНЫЙ ФИЗИЧЕСКИЙ
--	---------------------------


Лист 57

Земельный участок или объект недвижимости			
Лист № 14 раздела 4.2	Листы раздела раздела 4.2. 53	Листы раздела 5	Листы раздела раздела 54
02.05.2025г. № ИУ001-001/2025-11669/007			
Кадастровый номер: 78.07.0010017.1211			
1	2	3	4
115	95700.93	11,173.24	0,1
1	95702.41	11,182.87	0,1

 <p>МИНИСТЕРСТВО ПРИРОДНЫХ РЕСУРСОВ И ЭКОЛОГИЧЕСКОГО РАЦИОНАЛЬНОГО ИСПОЛЬЗОВАНИЯ ТЕРРИТОРИЙ РЕПУБЛИКИ БЕЛАРУСЬ Датировано: 01.08.2025 г. № 01/001</p>	ИННОВАЦИОННЫЕ ФИНАНСЫ
--	-----------------------

Лист 58

Земельный участок или объект недвижимости				
Лист № 17 раздела 4.2	Листы раздела раздела 4.2. 53	Листы раздела 5	Листы раздела раздела 54	
02.05.2025г. № ИУ001-001/2025-11669/007				
Кадастровый номер: 78.07.0010017.1211				
Сводные характеристики точек границы участка (линий) земельного участка Участковый номер части: 78.07.001017.1211/4 (Согласно плану № КВ-198)				
Номер точки	Координаты, м		Описание вычисления по местности	Средняя квадратичная погрешность определения координат характерных точек границы земельного участка, м
	X	Y		
1	2	3	4	5
1	95699.61	11,1190.37	-	0,1
2	95700.21	11,1179.62	-	0,1
3	95701.34	11,1178.32	-	0,1
4	95701.94	11,1177.6	-	0,1
5	95704.17	11,1174.91	-	0,1
6	95704.75	11,1174.2	-	0,1
7	95706.19	11,1172.44	-	0,1
8	95706.7	11,1171.82	-	0,1
9	95709.1	11,1169.9	-	0,1
10	95709.92	11,1167.68	-	0,1
11	95712.24	11,1161.67	-	0,1
12	95716.29	11,1166.19	-	0,1
13	95718.14	11,1167.71	-	0,1
14	95718.35	11,1167.97	-	0,1
15	95721.05	11,1163.45	-	0,1
16	95726.01	11,1156.89	-	0,1
17	95726.52	11,1159.25	-	0,1
18	95730.05	11,1154.31	-	0,1
19	95732.06	11,1151.88	-	0,1
20	95734.66	11,1151.82	-	0,1
21	95740.8	11,1151.67	-	0,1
22	95744.1	11,1156.19	-	0,1
23	95733.31	11,1156.97	-	0,1
24	95732.57	11,1156.61	-	0,1

 <p>МИНИСТЕРСТВО ПРИРОДНЫХ РЕСУРСОВ И ЭКОЛОГИЧЕСКОГО РАЦИОНАЛЬНОГО ИСПОЛЬЗОВАНИЯ ТЕРРИТОРИЙ РЕПУБЛИКИ БЕЛАРУСЬ Датировано: 01.08.2025 г. № 01/001</p>	ИННОВАЦИОННЫЕ ФИНАНСЫ
--	-----------------------

Лист 59

Земельный участок или объект недвижимости							
Лист № 18 раздела 4.2		Листы раздела 4.2, 53		Листы раздела 5		Листы раздела 54	
02.05.2025 № 10/001-001/2025-11609/007				79.07.0010017.1211			
Кадастровый номер				79.07.0010017.1211			
1	2	3	4	5	6	7	8
17	95728.68	11171.61	-	-	-	0.1	-
20	95728.19	11171.61	-	-	-	0.1	-
27	95727.17	11165.21	-	-	-	0.1	-
28	95718.1	11173.75	-	-	-	0.1	-
29	95715.76	11171.70	-	-	-	0.1	-
30	95713.3	11169.75	-	-	-	0.1	-
31	95713.16	11169.02	-	-	-	0.1	-
32	95712.32	11169.69	-	-	-	0.1	-
33	95711.28	11170.71	-	-	-	0.1	-
34	95710.78	11171.29	-	-	-	0.1	-
35	95708.84	11173.6	-	-	-	0.1	-
36	95708.17	11173.2	-	-	-	0.1	-
37	95706.87	11173.96	-	-	-	0.1	-
38	95706.21	11176.68	-	-	-	0.1	-
39	95704.08	11179.46	-	-	-	0.1	-
40	94701.48	11180.08	-	-	-	0.1	-
41	94702.34	11181.42	-	-	-	0.1	-
42	95701.77	11182.16	-	-	-	0.1	-
1	95699.61	11180.37	-	-	-	0.1	-

 <p>МИНИСТЕРСТВО ТЕРРИТОРИАЛЬНО-УРБАНИСТИЧЕСКОГО СТРОИТЕЛЬСТВА РЕСПУБЛИКИ САХА (ЯКУТИЯ)</p>	ИННОВАЦИОННЫЕ ФИНАНСЫ
--	-----------------------

Лист 60

Земельный участок или объект недвижимости							
Лист № 18 раздела 4.2		Листы раздела 4.2, 53		Листы раздела 5		Листы раздела 54	
02.05.2025 № 10/001-001/2025-11609/007				79.07.0010017.1211.5			
Кадастровый номер				79.07.0010017.1211.5			
Сведения о характеристиках точек границе части (частей) земельного участка							
Участковый номер части: 79.07.0010017.1211.5							
Схема координат СК-1983							
Номер точки	Высоты в м.		Описание ориентации по азимуту	Средние квадратичные погрешности определения координат характерных точек границе земельного участка, м.			
	Х	У		1	2	3	4
1	95699.65	11171.16	-	-	-	0.1	-
2	95687.7	11176.71	-	-	-	0.1	-
3	95687.82	11176.48	-	-	-	0.1	-
4	95684.03	11167.9	-	-	-	0.1	-
5	95683.09	11167.82	-	-	-	0.1	-
6	95683.5	11167.79	-	-	-	0.1	-
7	95683.92	11167.8	-	-	-	0.1	-
8	95684.22	11167.83	-	-	-	0.1	-
9	95686.74	11167.9	-	-	-	0.1	-
10	95687.17	11169.09	-	-	-	0.1	-
11	95687.52	11168.15	-	-	-	0.1	-
12	95687.9	11168.32	-	-	-	0.1	-
13	95688.26	11168.52	-	-	-	0.1	-
14	95688.61	11168.74	-	-	-	0.1	-
15	95688.93	11168.9	-	-	-	0.1	-
16	95689.23	11168.28	-	-	-	0.1	-
17	95689.51	11169.58	-	-	-	0.1	-
18	95689.76	11169.92	-	-	-	0.1	-
19	95689.99	11170.26	-	-	-	0.1	-
20	95690.18	11170.65	-	-	-	0.1	-
21	95690.34	11171.01	-	-	-	0.1	-
22	95690.47	11171.4	-	-	-	0.1	-
23	94690.57	11171.8	-	-	-	0.1	-
24	95690.61	11172.21	-	-	-	0.1	-

 <p>МИНИСТЕРСТВО ТЕРРИТОРИАЛЬНО-УРБАНИСТИЧЕСКОГО СТРОИТЕЛЬСТВА РЕСПУБЛИКИ САХА (ЯКУТИЯ)</p>	ИННОВАЦИОННЫЕ ФИНАНСЫ
--	-----------------------

Земельный участок или объект недвижимости			
Лист № 20 раздела 4.2	Листы раздела раздела 4.2. 23	Листы раздела 3	Листы раздела раздела 34
02.05.2023г. № 15/001/001/2023-116692907			
Кадастровый номер: 78.07.0010017.1211			
1	2	3	4
23	91696.67	11,171.02	0.1
1	91696.67	11,171.16	0.1

Информационно-справочная таблица		Информационно-справочная таблица	
Информационно-справочная таблица		Информационно-справочная таблица	

Земельный участок или объект недвижимости				
Лист № 21 раздела 4.2	Листы раздела раздела 4.2. 23	Листы раздела 3	Листы раздела раздела 34	
02.05.2023г. № 15/001/001/2023-116692907				
Кадастровый номер: 78.07.0010017.1211				
Сведения о характеристиках земельной территории (участка) земельного участка				
Участковый номер части: 78.07.001017.1211.6				
Сведения о кадастровых номерах земельных участков				
Номер точки	Высоты в м.		Описание застройки по местности	Средняя кадастровая стоимость на единицу площади земельного участка, м.
	Х	У		
1	2	3	4	5
1	95504.8	11,1184.93	-	0.1
2	95704.22	11,1184.46	-	0.1
3	95702.93	11,1183.39	-	0.1
4	95702.74	11,1183.14	-	0.1
5	95702.18	11,1182.06	-	0.1
6	95701.77	11,1182.10	-	0.1
7	95699.81	11,1180.37	-	0.1
8	95699.02	11,1180.05	-	0.1
9	95698.88	11,1179.6	-	0.1
10	95698.2	11,1179.40	-	0.1
11	95696.87	11,1179.37	-	0.1
12	95696.71	11,1179.14	-	0.1
13	95698.68	11,1179.91	-	0.1
14	95705.09	11,1168.95	-	0.1
15	95704.6	11,1168.46	-	0.1
16	95704.23	11,1168.35	-	0.1
17	95703.62	11,1168.21	-	0.1
18	95703.45	11,1168.04	-	0.1
19	95703.09	11,1167.84	-	0.1
20	95702.75	11,1167.6	-	0.1
21	95702.43	11,1167.34	-	0.1
22	95702.13	11,1167.06	-	0.1
23	95701.85	11,1166.79	-	0.1
24	95701.63	11,1166.42	-	0.1

Информационно-справочная таблица		Информационно-справочная таблица	
Информационно-справочная таблица		Информационно-справочная таблица	


Лист 61

Универсальный указатель наименования					
Лист № 22 раздела 4.2		Листы раздела раздела 4.2. 23		Листы раздела 4	Листы раздела раздела 34
02.05.2025г № ИС/001-001/2025-11602/007					
Хозяйственный номер 79.07.0010017.1211					
1	2	3	4	5	
15	95701.99	111166.07	-	0.1	
20	95701.2	111165.7	-	0.1	
27	95701.04	111165.32	-	0.1	
28	95700.91	111164.95	-	0.1	
29	95700.82	111164.32	-	0.1	
30	95700.76	111164.12	-	0.1	
31	95700.71	111163.7	-	0.1	
32	95700.74	111163.20	-	0.1	
33	95700.78	111162.88	-	0.1	
34	95700.88	111162.47	-	0.1	
35	95700.97	111162.07	-	0.1	
36	95701.13	111161.49	-	0.1	
37	95699.06	111159.9	-	0.1	
38	95698.07	111159.6	-	0.1	
39	95698.08	111159.5	-	0.1	
40	95698.4	111159.30	-	0.1	
41	95694.72	111148.27	-	0.1	
42	95694.18	111151.06	-	0.1	
43	95694.06	111157.95	-	0.1	
44	95691.76	111157.40	-	0.1	
45	95691.48	111157.18	-	0.1	
46	95691.24	111156.85	-	0.1	
47	95691.02	111156.49	-	0.1	
48	95691.84	111156.13	-	0.1	
49	95691.05	111155.74	-	0.1	
50	95692.55	111155.35	-	0.1	
51	95692.46	111154.95	-	0.1	
52	95692.8	111154.56	-	0.1	
53	95692.18	111154.13	-	0.1	

 <p>МИНИСТЕРСТВО ФИНАНСОВ РЕСПУБЛИКИ БЕЛАРУСЬ Учреждение «НАЦИОНАЛЬНЫЙ ЦЕНТР СТАТИСТИКИ» Учреждение «ФЕДЕРАЛЬНО-СТАТИСТИЧЕСКИЙ ЦЕНТР НАЦИОНАЛЬНОГО СТАТИСТИЧЕСКОГО УПРАВЛЕНИЯ» Средствами «И.И.И.» от 10.10.2025</p>	ИНДИВИДУАЛЬНЫЙ ФИНАНСИСТ
---	--------------------------

Лист 61

Универсальный указатель наименования					
Лист № 22 раздела 4.2		Листы раздела раздела 4.2. 23		Листы раздела 4	Листы раздела раздела 34
02.05.2025г № ИС/001-001/2025-11602/007					
Хозяйственный номер 79.07.0010017.1211					
1	2	3	4	5	
54	95692.88	111153.71	-	0.1	
55	95692.43	111153.4	-	0.1	
56	95692.51	111152.9	-	0.1	
57	95692.62	111152.9	-	0.1	
58	95692.77	111152.11	-	0.1	
59	95692.84	111151.74	-	0.1	
60	95691.15	111151.36	-	0.1	
61	95693.31	111151.12	-	0.1	
62	95694.22	111150.17	-	0.1	
63	95694.77	111149.9	-	0.1	
64	95694.93	111149.68	-	0.1	
65	95695.29	111149.5	-	0.1	
66	95695.88	111148.34	-	0.1	
67	95696.07	111149.21	-	0.1	
68	95696.47	111149.12	-	0.1	
69	95696.83	111148.06	-	0.1	
70	95697.26	111148.04	-	0.1	
71	95697.71	111149.05	-	0.1	
72	95698.12	111148.08	-	0.1	
73	95698.47	111148.17	-	0.1	
74	95698.92	111148.28	-	0.1	
75	95699.31	111149.43	-	0.1	
76	95698.68	111149.6	-	0.1	
77	95700.04	111148.81	-	0.1	
78	95701.55	111156.76	-	0.1	
79	95701.9	111156.75	-	0.1	
80	95702.01	111150.36	-	0.1	
81	95702.18	111148.97	-	0.1	
82	95702.57	111148.61	-	0.1	

 <p>МИНИСТЕРСТВО ФИНАНСОВ РЕСПУБЛИКИ БЕЛАРУСЬ Учреждение «НАЦИОНАЛЬНЫЙ ЦЕНТР СТАТИСТИКИ» Учреждение «ФЕДЕРАЛЬНО-СТАТИСТИЧЕСКИЙ ЦЕНТР НАЦИОНАЛЬНОГО СТАТИСТИЧЕСКОГО УПРАВЛЕНИЯ» Средствами «И.И.И.» от 10.10.2025</p>	ИНДИВИДУАЛЬНЫЙ ФИНАНСИСТ
---	--------------------------


Лист 85

Муниципальный заказ на оказание услуг				
Лист № 24 раздела 4.2				
Листы раздела 4.2.1		Листы раздела 4.2.2		Листы раздела 4
02.05.2025 № ИС 001-061/2025-11669/2017				
Заказный номер: 78.07.0000017.12.11				
1	2	3	4	5
83	95702.59	11148.26	-	0.1
84	95702.84	11148.99	-	0.1
85	95703.11	11149.62	-	0.1
86	95703.41	11149.31	-	0.1
87	95703.73	11149.07	-	0.1
88	95704.09	11147.80	-	0.1
89	95704.44	11147.55	-	0.1
90	95704.81	11147.46	-	0.1
91	95705.2	11147.82	-	0.1
92	95705.6	11147.21	-	0.1
93	95706	11147.13	-	0.1
94	95706.41	11147.09	-	0.1
95	95706.83	11147.08	-	0.1
96	95707.24	11147.11	-	0.1
97	95707.65	11147.17	*	0.1
98	95708.05	11147.26	-	0.1
99	95708.44	11147.30	-	0.1
100	95708.83	11147.55	*	0.1
101	95709.19	11147.75	-	0.1
102	95709.54	11147.98	-	0.1
103	95709.87	11148.2	-	0.1
104	95710.16	11148.47	-	0.1
105	95710.47	11148.77	-	0.1
106	95710.73	11149.08	-	0.1
107	95710.96	11149.44	-	0.1
108	95711.17	11149.8	*	0.1
109	95711.34	11150.17	*	0.1
110	95711.48	11150.46	-	0.1
111	95711.58	11150.96	-	0.1

Итого субсидируемых расходов	 ДОКУМЕНТ ПОДПИСАН АДМИНИСТРАЦИЕЙ ЗАКАЗЧИКА Подпись: ФЕДЕРАЛЬНОГО АГЕНТСТВА ПО ТЕХНИЧЕСКОМУ РЕГУЛИРОВАНИЮ И ТЕХНОЛОГИЧЕСКОМУ НАДЗОРУ Подпись: 01.08.2025 г. 16:30:57	Итого средств бюджета
------------------------------	--	-----------------------

Лист 86

Муниципальный заказ на оказание услуг				
Лист № 25 раздела 4.2				
Листы раздела 4.2.1		Листы раздела 4.2.2		Листы раздела 4
02.05.2025 № ИС 001-061/2025-11669/2017				
Заказный номер: 78.07.0000017.12.11				
1	2	3	4	5
112	95711.67	11151.36	-	0.1
113	95711.71	11151.37	-	0.1
114	95711.72	11151.19	-	0.1
115	95711.89	11152.6	-	0.1
116	95711.89	11152.01	-	0.1
117	95711.54	11151.41	-	0.1
118	95710.0	11155.74	-	0.1
119	95710.71	11156.49	-	0.1
120	95718.0	11160.87	-	0.1
121	95713.06	11160.89	-	0.1
122	95713.47	11160.96	-	0.1
123	95713.87	11161.06	-	0.1
124	95714.26	11161.10	-	0.1
125	95716.64	11161.36	-	0.1
126	95717	11161.55	*	0.1
127	95717.39	11161.78	-	0.1
128	95717.69	11162.09	-	0.1
129	95717.98	11162.3	-	0.1
130	95719.5	11160.3	-	0.1
131	95718.0	11160.82	-	0.1
132	95720.13	11160.27	-	0.1
133	95720.48	11160.05	-	0.1
134	95720.64	11158.85	-	0.1
135	95721.22	11158.69	-	0.1
136	95721.61	11159.59	-	0.1
137	95722.01	11159.46	*	0.1
138	95722.42	11159.30	*	0.1
139	95722.81	11158.46	-	0.1
140	95723.24	11159.47	-	0.1

Итого субсидируемых расходов	 ДОКУМЕНТ ПОДПИСАН АДМИНИСТРАЦИЕЙ ЗАКАЗЧИКА Подпись: ФЕДЕРАЛЬНОГО АГЕНТСТВА ПО ТЕХНИЧЕСКОМУ РЕГУЛИРОВАНИЮ И ТЕХНОЛОГИЧЕСКОМУ НАДЗОРУ Подпись: 01.08.2025 г. 16:30:57	Итого средств бюджета
------------------------------	--	-----------------------


Лист 57

Муниципальный заказ на оказание услуг				
Лист № 26 раздела 4.2				
Всего заявок раздела 4.2: 23		Всего разделов: 2		Всего заявок выигравших: 34
02.05.2025г № ИУ001-001/2025-11602/007				
Халхцугий нэмэр		79.07.0010017.1211		
1	2	3	4	5
141	95723.66	113199.4	-	0.1
142	95724.07	113199.47	-	0.1
143	95724.47	113199.96	-	0.1
144	95724.86	113199.71	-	0.1
145	95725.23	113199.88	-	0.1
146	95725.6	113160.06	-	0.1
147	95725.94	113160.31	-	0.1
148	95726.27	113160.96	-	0.1
149	95726.97	113160.83	-	0.1
150	95726.87	113161.33	-	0.1
151	95727.1	113160.48	-	0.1
152	95727.32	113161.88	-	0.1
153	95727.32	113162.10	-	0.1
154	95727.08	113162.77	-	0.1
155	95727.91	113162.96	*	0.1
156	95727.91	113162.36	-	0.1
157	95727.98	113163.77	-	0.1
158	95727.98	113164.02	-	0.1
159	95728.18	113164.15	-	0.1
160	95728.48	113164.41	-	0.1
161	95728.79	113164.7	-	0.1
162	95729.06	113165.01	-	0.1
163	95729.3	113165.35	-	0.1
164	95729.32	113165.7	-	0.1
165	95729.71	113166.07	-	0.1
166	95729.86	113166.45	*	0.1
167	95729.98	113166.85	*	0.1
168	95730.07	113167.25	-	0.1
169	95730.11	113167.66	-	0.1

 <p>МОНГОЛЫН ХАМГААГАХ МОНГОЛЫН ХАМГААГАХ ТӨСӨВ Урьдчилсан гүйцэтгэлийн үйлчилгээний ХАМГААГАХ ТӨСӨВ ХАМГААГАХ ТӨСӨВ</p>	<p>МОНГОЛЫН ХАМГААГАХ МОНГОЛЫН ХАМГААГАХ ТӨСӨВ Урьдчилсан гүйцэтгэлийн үйлчилгээний ХАМГААГАХ ТӨСӨВ ХАМГААГАХ ТӨСӨВ</p>
ТӨСӨВ ХАМГААГАХ ТӨСӨВ	ТӨСӨВ ХАМГААГАХ ТӨСӨВ

Лист 58

Муниципальный заказ на оказание услуг				
Лист № 27 раздела 4.2				
Всего заявок раздела 4.2: 23		Всего разделов: 2		Всего заявок выигравших: 34
02.05.2025г № ИУ001-001/2025-11602/007				
Халхцугий нэмэр		79.07.0010017.1211		
1	2	3	4	5
170	95730.13	113168.07	-	0.1
171	95730.14	113168.49	-	0.1
172	95730.1	113168.80	-	0.1
173	95730.26	113169.27	-	0.1
174	95730.39	113169.66	-	0.1
175	95730.49	113170.06	-	0.1
176	95730.56	113170.47	-	0.1
177	95730.78	113170.88	-	0.1
178	95730.78	113171.3	-	0.1
179	95730.55	113171.71	-	0.1
180	95730.49	113172.12	-	0.1
181	95730.35	113172.52	-	0.1
182	95730.23	113172.91	-	0.1
183	95730.09	113173.29	-	0.1
184	95729.96	113173.66	*	0.1
185	95729.64	113173.99	-	0.1
186	95729.39	113174.31	-	0.1
187	95729.1	113174.63	-	0.1
188	95728.79	113174.94	-	0.1
189	94728.46	113175.14	-	0.1
190	95728.02	113175.41	-	0.1
191	95728.69	113176.32	-	0.1
192	94728.12	113177.34	-	0.1
193	95730.64	113177.6	-	0.1
194	95730.75	113177.88	-	0.1
195	95731.03	113178.18	*	0.1
196	95731.28	113178.51	-	0.1
197	95731.51	113178.85	-	0.1
198	95731.7	113179.22	-	0.1

 <p>МОНГОЛЫН ХАМГААГАХ МОНГОЛЫН ХАМГААГАХ ТӨСӨВ Урьдчилсан гүйцэтгэлийн үйлчилгээний ХАМГААГАХ ТӨСӨВ ХАМГААГАХ ТӨСӨВ</p>	<p>МОНГОЛЫН ХАМГААГАХ МОНГОЛЫН ХАМГААГАХ ТӨСӨВ Урьдчилсан гүйцэтгэлийн үйлчилгээний ХАМГААГАХ ТӨСӨВ ХАМГААГАХ ТӨСӨВ</p>
ТӨСӨВ ХАМГААГАХ ТӨСӨВ	ТӨСӨВ ХАМГААГАХ ТӨСӨВ


Лист 49

Муниципальный заказ на оказание услуг					
№ 29 раздела 4.2					
Листы № 29 раздела 4.2		Листы раздела 4.2. 53		Листы раздела 5	Листы раздела 54
02.06.2024г. № ИС 001-061/2024-11669/2017					
Календарный номер: 79.07.0000017.1211					
1	2	3	4	5	
199	95751.87	113179.6	-	0.1	
200	95752	113179.99	-	0.1	
201	95752.1	113180.10	-	0.1	
202	95752.17	113180.79	-	0.1	
203	95752.21	113181.21	-	0.1	
204	95752.21	113181.62	-	0.1	
205	95752.17	113182.07	-	0.1	
206	95753.1	113182.44	-	0.1	
207	95752	113182.89	-	0.1	
208	95751.87	113183.25	-	0.1	
209	95751.7	113183.61	-	0.1	
210	95751.8	113183.97	-	0.1	
211	95751.28	113184.32	-	0.1	
212	95751.02	113184.66	-	0.1	
213	95750.74	113184.99	-	0.1	
214	95750.64	113185.31	-	0.1	
215	95750.11	113185.40	-	0.1	
216	95750.77	113185.71	-	0.1	
217	95750.4	113185.8	-	0.1	
218	95750.02	113186.07	-	0.1	
219	95750.63	113186.2	-	0.1	
220	95750.37	113186.3	-	0.1	
221	95751.03	113186.37	-	0.1	
222	95751.71	113186.41	-	0.1	
223	95757	113186.41	-	0.1	
224	95750.79	113186.37	-	0.1	
225	95750.18	113186.3	-	0.1	
226	95750.78	113186.2	-	0.1	
227	95750.79	113186.07	-	0.1	

Итого выполненных работ	 МИНИСТЕРСТВО НАУКИ И ВЫСШЕГО ОБРАЗОВАНИЯ РЕСПУБЛИКИ КАЗАХСТАН Департамент по развитию образования в сфере дошкольного образования	Итого выполнено
-------------------------	--	-----------------

Лист 50

Муниципальный заказ на оказание услуг					
№ 29 раздела 4.2					
Листы № 29 раздела 4.2		Листы раздела 4.2. 53		Листы раздела 5	Листы раздела 54
02.06.2024г. № ИС 001-061/2024-11669/2017					
Календарный номер: 79.07.0000017.1211					
1	2	3	4	5	
228	95751.01	113185.9	-	0.1	
229	95751.07	113185.7	-	0.1	
230	95750.7	113185.40	-	0.1	
231	95752.23	113184	-	0.1	
232	95751.03	113183.76	-	0.1	
233	95751.6	113183.40	-	0.1	
234	95751.32	113183.16	-	0.1	
235	95751.12	113182.9	-	0.1	
236	95751.06	113179.31	-	0.1	
237	95751.16	113179.34	-	0.1	
238	95751.75	113175.3	-	0.1	
239	95751.34	113173.42	-	0.1	
240	95751.04	113173.31	-	0.1	
241	95751.55	113173.2	-	0.1	
242	95751.17	113173.05	-	0.1	
243	95751.89	113174.86	-	0.1	
244	95750.21	113182.48	-	0.1	
3	95750.8	113184.94	-	0.1	

Итого выполненных работ	 МИНИСТЕРСТВО НАУКИ И ВЫСШЕГО ОБРАЗОВАНИЯ РЕСПУБЛИКИ КАЗАХСТАН Департамент по развитию образования в сфере дошкольного образования	Итого выполнено
-------------------------	--	-----------------


Лист 71

Земельный участок вид объекта недвижимости				
Лист № 39 раздела 4.2		Листы участка раздела 4.2, 53		Листы раздела 5
02.05.2025 № КУ01-001/2025-11669/001		79.07.0010017.1211		Листы участка раздела 54
Кадастровый номер		79.07.0010017.1211		
Сводные характеристики точек границ части (частей) земельного участка				
Участковый номер части: 79.07.0010017.1211.7				
Сводная таблица № 1-1961				
Номер точки	Координаты, м		Описание маркера на местности	Средняя квадратичная погрешность определения координат характеристик точек границ земельного участка, м
	X	Y		
1	95707,92	113182,39	-	0,1
2	95704,32	113182,97	-	0,1
3	95704,56	113182,94	-	0,1
4	95704,72	113182,93	-	0,1
5	95704,88	113182,95	-	0,1
6	95703,03	113182,96	-	0,1
7	95703,21	113182,99	-	0,1
8	95703,37	113183,01	-	0,1
9	95703,51	113183,1	-	0,1
10	95703,67	113183,17	*	0,1
11	94701,81	113183,26	-	0,1
12	94703,63	113183,31	-	0,1
13	95706,08	113183,46	-	0,1
14	95706,19	113183,58	-	0,1
15	95706,3	113183,7	-	0,1
16	95706,4	113183,83	-	0,1
17	95706,49	113183,95	-	0,1
18	95706,55	113184,1	-	0,1
19	95706,61	113184,28	-	0,1
20	95706,66	113184,41	-	0,1
21	95706,7	113184,6	-	0,1
22	95706,71	113184,73	-	0,1
23	95706,73	113184,93	-	0,1
24	95707,1	113185,41	-	0,1

 ФЕДЕРАЛЬНОЕ АГЕНТСТВО ТЕХНИЧЕСКОГО РЕГУЛИРОВАНИЯ И ТЕХНИЧЕСКОГО РЕГУЛИРОВАНИЯ (ФАСИИ)	ПЕЧАТЬ ЗАКОННОГО ПРЕДСТАВИТЕЛЯ АДМИНИСТРАЦИИ РАЙОНА ЗАКОННОГО ПРЕДСТАВИТЕЛЯ АДМИНИСТРАЦИИ РАЙОНА	ПЕЧАТЬ ЗАКОННОГО ПРЕДСТАВИТЕЛЯ АДМИНИСТРАЦИИ РАЙОНА ЗАКОННОГО ПРЕДСТАВИТЕЛЯ АДМИНИСТРАЦИИ РАЙОНА
---	---	---

Лист 71

Земельный участок вид объекта недвижимости					
Лист № 31 раздела 4.2		Листы участка раздела 4.2, 53		Листы раздела 5	
02.05.2025 № КУ01-001/2025-11669/001		79.07.0010017.1211		Листы участка раздела 54	
Кадастровый номер		79.07.0010017.1211			
1	2		3	4	5
	X	Y			
25	95721,46	113197,13	-	0,1	
26	95720,39	113197,99	-	0,1	
27	95718,87	113198,98	-	0,1	
28	95713,14	113199,18	-	0,1	
29	95712,53	113199,06	-	0,1	
30	95713,39	113199,03	-	0,1	
31	95709,05	113198,43	-	0,1	
32	95703,05	113183,03	-	0,1	
33	95704,44	113184,26	-	0,1	
34	95704,22	113184,40	-	0,1	
35	95702,93	113183,39	-	0,1	
36	95702,74	113183,18	-	0,1	
37	99702,18	113182,66	-	0,1	
38	95701,77	113182,10	-	0,1	
39	95699,61	113180,37	*	0,1	
40	95699,01	113180,03	-	0,1	
41	95688,48	113179,6	-	0,1	
42	95688,2	113179,46	-	0,1	
43	95696,87	113178,37	-	0,1	
44	95696,71	113178,14	-	0,1	
45	95696,14	113177,69	-	0,1	
46	95692,22	113174,21	-	0,1	
47	95691,11	113174,36	-	0,1	
48	95687,7	113176,33	-	0,1	
49	95687,82	113176,38	-	0,1	
50	95688,68	113184,39	-	0,1	
51	95681,82	113185,38	-	0,1	

 ФЕДЕРАЛЬНОЕ АГЕНТСТВО ТЕХНИЧЕСКОГО РЕГУЛИРОВАНИЯ И ТЕХНИЧЕСКОГО РЕГУЛИРОВАНИЯ (ФАСИИ)	ПЕЧАТЬ ЗАКОННОГО ПРЕДСТАВИТЕЛЯ АДМИНИСТРАЦИИ РАЙОНА ЗАКОННОГО ПРЕДСТАВИТЕЛЯ АДМИНИСТРАЦИИ РАЙОНА	ПЕЧАТЬ ЗАКОННОГО ПРЕДСТАВИТЕЛЯ АДМИНИСТРАЦИИ РАЙОНА ЗАКОННОГО ПРЕДСТАВИТЕЛЯ АДМИНИСТРАЦИИ РАЙОНА
---	---	---


Лист 73

Земельный участок вид объекта недвижимости					
Лист № 02 раздела 4.2		Листы раздела раздела 4.2, 53		Листы раздела 5	
02.05.2025г № ИУ001-001/2025-11669/2007		79.07.0010017.1211		Листы раздела 54	
Кадастровый номер		79.07.0010017.1211			
Сводный кадастровый план границ части (частей) земельного участка Участковый план части 79.07.0010017.1211.8 Служба кадастра КС-17601					
Номер точки	Координаты, м		Описание маркера на местности	Средняя квадратичная погрешность определения координат маркера по точкам границы земельного участка, м	
	X	Y		4	5
1	99720.79	111917.97	-	-	0.1
2	99718.07	111944.04	-	-	0.1
3	99713.14	111945.14	-	-	0.1
4	99712.33	111903.06	-	-	0.1
5	99713.39	111992.07	-	-	0.1
6	99709.07	111988.47	-	-	0.1
7	99707.07	111897.07	-	-	0.1
8	99704.48	111884.96	-	-	0.1
9	99704.22	111884.40	-	-	0.1
10	99702.91	111883.89	-	-	0.1
11	99702.74	111883.14	-	-	0.1
12	99702.14	111882.66	-	-	0.1
13	99701.77	111882.16	-	-	0.1
14	99699.61	111880.37	-	-	0.1
15	99699.03	111880.07	-	-	0.1
16	99698.48	111879.4	-	-	0.1
17	99698.2	111879.46	-	-	0.1
18	99696.87	111878.87	-	-	0.1
19	99696.71	111878.14	-	-	0.1
20	99696.14	111877.89	-	-	0.1
21	99692.23	111874.25	-	-	0.1
22	99692.11	111874.36	-	-	0.1
23	99687.7	111870.71	-	-	0.1
24	99687.92	111870.58	-	-	0.1

Итого выделенных земельностей	 ФЕДЕРАЛЬНОЕ АГЕНТСТВО КАДАСТРА И ТЕРРИТОРИАЛЬНО-ПЛАНИРОВОЧНОГО УПРАВЛЕНИЯ ИНФОРМАЦИОННО-ТЕХНОЛОГИЧЕСКОЕ ЦЕНТРОМ ДЛЯ НАСЕЛЕНИЯ ДЛЯ НАСЕЛЕНИЯ	ИНДИВИДУАЛЬНЫЕ ФУНКЦИИ
-------------------------------	---	------------------------

Лист 74

Земельный участок вид объекта недвижимости				
Лист № 02 раздела 4.2		Листы раздела раздела 4.2, 53		Листы раздела 5
02.05.2025г № ИУ001-001/2025-11669/2007		79.07.0010017.1211		Листы раздела 54
Кадастровый номер		79.07.0010017.1211		
1	2	3	4	5
25	99690.66	111884.39	-	0.1
26	99697.24	112146.99	-	0.1
27	99704.73	111947.36	-	0.1
28	99718.07	111945.48	-	0.1
29	99714.19	111943.86	-	0.1
30	99714.66	111951.82	-	0.1
31	99740.8	111951.67	-	0.1
32	99741.1	111946.39	-	0.1
33	99733.31	111936.37	-	0.1
34	99733.77	111903.17	-	0.1
35	99733.05	111880.40	-	0.1
36	99730.61	111888.7	-	0.1
1	99720.79	111917.97	-	0.1

Итого выделенных земельностей	 ФЕДЕРАЛЬНОЕ АГЕНТСТВО КАДАСТРА И ТЕРРИТОРИАЛЬНО-ПЛАНИРОВОЧНОГО УПРАВЛЕНИЯ ИНФОРМАЦИОННО-ТЕХНОЛОГИЧЕСКОЕ ЦЕНТРОМ ДЛЯ НАСЕЛЕНИЯ	ИНДИВИДУАЛЬНЫЕ ФУНКЦИИ
-------------------------------	--	------------------------


Лист 73

Земельный участок вид объекта недвижимости					
Лист № 34 раздела 4.2		Листы раздела 4.2, 53		Листы раздела 5	
02.05.2025г № ИС/001-001/2025-11669/2007		79.07.0010017.1211		Листы раздела 34	
Юридический номер:		79.07.0010017.1211			
Сведения о зарегистрированных границах части (частей) земельного участка					
Участковый номер части: 79.07.0010017.1211.9					
Служебный номер: СК-17691					
Номер точки	Координаты, м		Описание маркера на местности	Средняя квадратичная погрешность определения координат зарегистрированных границ земельного участка, м	
	X	Y		4	5
1	95720.79	11197.99	-	-	0.1
2	95718.07	112194.04	-	-	0.1
3	95713.14	11195.14	-	-	0.1
4	95712.53	11193.06	-	-	0.1
5	95712.39	11192.09	-	-	0.1
6	95709.07	11198.43	-	-	0.1
7	95707.07	11183.09	-	-	0.1
8	95704.48	11184.36	-	-	0.1
9	95704.22	11184.40	-	-	0.1
10	95702.91	11183.39	-	-	0.1
11	95702.74	11183.14	-	-	0.1
12	95702.14	11182.66	-	-	0.1
13	95701.77	11182.16	-	-	0.1
14	95699.61	11186.37	-	-	0.1
15	95699.43	11180.09	-	-	0.1
16	95698.48	11179.4	-	-	0.1
17	95698.2	11179.46	-	-	0.1
18	95696.87	11178.87	-	-	0.1
19	95696.71	11178.14	-	-	0.1
20	95696.14	11177.89	-	-	0.1
21	95692.23	11174.25	-	-	0.1
22	95692.11	11174.36	-	-	0.1
23	95687.7	11170.71	-	-	0.1
24	95687.52	11170.58	-	-	0.1

 ФЕДЕРАЛЬНОЕ АГЕНТСТВО ТЕХНИЧЕСКОГО РЕГУЛИРОВАНИЯ И МЕТРОЛОГИИ	ДОКУМЕНТ ПОДЛИННО НЕИЗМЕНЕННЫЙ	ИНДИВИДУАЛЬНЫЙ ФИЛИАЛ
ПЕЧАТЬ НАХОДИТСЯ НА ОБЪЕКТЕ НЕДВИЖИМОСТИ	ПЕЧАТЬ НАХОДИТСЯ НА ОБЪЕКТЕ НЕДВИЖИМОСТИ	ПЕЧАТЬ НАХОДИТСЯ НА ОБЪЕКТЕ НЕДВИЖИМОСТИ


Лист 74

Земельный участок вид объекта недвижимости					
Лист № 35 раздела 4.2		Листы раздела 4.2, 53		Листы раздела 5	
02.05.2025г № ИС/001-001/2025-11669/2007		79.07.0010017.1211		Листы раздела 34	
Юридический номер:		79.07.0010017.1211			
i	j		k	l	m
	1	2			
25	95690.66	11164.39	-	-	0.1
26	95697.24	112146.99	-	-	0.1
27	95704.73	11147.36	-	-	0.1
28	95719.87	11147.44	-	-	0.1
29	95714.19	11143.46	-	-	0.1
30	95714.66	11151.82	-	-	0.1
31	95740.8	11151.67	-	-	0.1
32	95741.1	11156.39	-	-	0.1
33	95733.31	11136.37	-	-	0.1
34	95733.77	11163.17	-	-	0.1
35	95733.05	11180.40	-	-	0.1
36	95730.61	11188.7	-	-	0.1
1	95720.79	11197.99	-	-	0.1

 ФЕДЕРАЛЬНОЕ АГЕНТСТВО ТЕХНИЧЕСКОГО РЕГУЛИРОВАНИЯ И МЕТРОЛОГИИ	ДОКУМЕНТ ПОДЛИННО НЕИЗМЕНЕННЫЙ	ИНДИВИДУАЛЬНЫЙ ФИЛИАЛ
ПЕЧАТЬ НАХОДИТСЯ НА ОБЪЕКТЕ НЕДВИЖИМОСТИ	ПЕЧАТЬ НАХОДИТСЯ НА ОБЪЕКТЕ НЕДВИЖИМОСТИ	ПЕЧАТЬ НАХОДИТСЯ НА ОБЪЕКТЕ НЕДВИЖИМОСТИ


Лист 77

Земельный участок вид объекта недвижимости				
Лист № 36 раздела 4.2		Листы раздела 4.2: 33		Листы раздела 5
				Листы раздела 34
02.05.2025 № ИС/001-001/2025-116692907				
Кадастровый номер: 78:07:0030017.1211				
Сведения о характеристиках точек границ участка (участка земельного участка)				
Учетный номер листа: 78:07:0030017.1211/10				
Система координат: СБ-1995				
Номер точки	Координаты, м		Отметка маркера на местности	Средняя квадратичная погрешность определения координат характеристик точек границ земельного участка, м
	X	Y		
1	95715,14	111991,13	-	0,1
2	95712,55	111995,06	-	0,1
3	95713,38	111992,09	-	0,1
4	95709,19	111988,93	-	0,1
5	95709,42	111988,49	-	0,1
6	95709,83	111988,42	-	0,1
7	95710,24	111988,36	-	0,1
8	95710,66	111988,38	-	0,1
9	95711,07	111988,42	-	0,1
10	95711,48	111988,46	-	0,1
11	95711,88	111988,40	-	0,1
12	95712,29	111988,32	-	0,1
13	95712,65	111988,38	-	0,1
14	95713,01	111988,06	-	0,1
15	95713,36	111988,11	-	0,1
16	95713,68	111988,36	-	0,1
17	95713,99	111988,84	-	0,1
18	95714,27	111990,14	-	0,1
19	95714,52	111990,47	-	0,1
20	95714,77	111990,81	-	0,1
21	95714,93	111991,18	-	0,1
22	95715,11	111991,55	-	0,1
23	95715,28	111991,98	-	0,1
24	95715,35	111992,44	-	0,1

 ФЕДЕРАЛЬНОЕ АГЕНТСТВО ТЕХНИЧЕСКОГО РЕГУЛИРОВАНИЯ И ТЕХНИЧЕСКОГО НАДЗОРА (ФАСИИ)	ПЕЧАТЬ ЗАКОННОГО ПРЕДСТАВИТЕЛЯ АДМИНИСТРАЦИИ РАЙОНА ЗАКОННОГО ПРЕДСТАВИТЕЛЯ РАЙОНА	ПЕЧАТЬ ФАКТОРА
---	---	----------------

Лист 78

Земельный участок вид объекта недвижимости				
Лист № 37 раздела 4.2		Листы раздела 4.2: 33		Листы раздела 5
				Листы раздела 34
02.05.2025 № ИС/001-001/2025-116692907				
Кадастровый номер: 78:07:0030017.1211				
1	2	3	4	5
25	95715,42	111992,75	-	0,1
26	95715,66	111991,10	-	0,1
27	95715,66	111993,76	-	0,1
28	95715,62	111993,90	-	0,1
29	95715,38	111994,14	-	0,1
30	95715,25	111994,8	-	0,1
1	95715,14	111995,13	-	0,1

 ФЕДЕРАЛЬНОЕ АГЕНТСТВО ТЕХНИЧЕСКОГО РЕГУЛИРОВАНИЯ И ТЕХНИЧЕСКОГО НАДЗОРА (ФАСИИ)	ПЕЧАТЬ ЗАКОННОГО ПРЕДСТАВИТЕЛЯ АДМИНИСТРАЦИИ РАЙОНА ЗАКОННОГО ПРЕДСТАВИТЕЛЯ РАЙОНА	ПЕЧАТЬ ФАКТОРА
---	---	----------------


Лист 79

Земельный участок вид объекта недвижимости					
Лист № 38 раздела 4.2		Листы раздела 4.2, 53		Листы раздела 5	Листы раздела 54
02.05.2025г № ИС/001-001/2025-116692907					
Кадастровый номер: 78:07:001017.1211					
Сведения о характеристиках земельной части (участка) земельного участка					
Учетный номер части: 78:07:001017.1211/1					
Система координат: СК-1994					
Номер точки	Координаты, м		Отношение маркшпана к высоте	Средняя квадратичная погрешность определения координат характеристик точек границ земельного участка, м	
	X	Y		а	б
1	95744,5	111149,69	-	-	-
2	95714,34	111147,39	-	-	-
3	95713,52	111147,44	-	-	0,1
4	95713,04	111147,47	-	-	0,1
5	95712,72	111147,38	-	-	0,1
6	95712,47	111147,33	-	-	0,1
7	95712,31	111147,39	-	-	0,1
8	95710,61	111136,58	-	-	0,1
9	95710,56	111152,71	-	-	0,1
10	95710,94	111133,82	*	-	0,1
11	94711,05	111165,66	-	-	0,1
12	95714,88	111167,26	-	-	0,1
13	95717,01	111168,36	-	-	0,1
14	95715,74	111168,66	-	-	0,1
15	95714,94	111168,68	-	-	0,1
16	95713,29	111167,8	-	-	0,1
17	95712,9	111167,76	-	-	0,1
18	95712,27	111167,73	-	-	0,1
19	95711,59	111167,88	-	-	0,1
20	95711,33	111168,16	-	-	0,1
21	95709,26	111180,91	*	-	-
22	95711,77	111181,16	*	-	0,1
23	94705	111181,44	-	-	-
24	95712,62	111170,18	-	-	0,1

 <p>ФЕДЕРАЛЬНОЕ АГЕНТСТВО ТЕХНИЧЕСКОГО РЕГУЛИРОВАНИЯ И МЕТРОЛОГИИ</p>	<p>ИНДИВИДУАЛЬНЫЕ ФИЗИЧЕСКИЕ</p>
--	--------------------------------------

Лист 80

Земельный участок вид объекта недвижимости					
Лист № 39 раздела 4.2		Листы раздела 4.2, 53		Листы раздела 5	Листы раздела 54
02.05.2025г № ИС/001-001/2025-116692907					
Кадастровый номер: 78:07:001017.1211					
1	2	3	4	5	
25	95713,7	111170,83	-	-	0,1
26	95714,49	111171,02	-	-	0,1
27	95713,56	111170,97	-	-	0,1
28	95716,87	111171,21	-	-	0,1
29	95718,17	111171	-	-	0,1
30	95720,24	111169,07	-	-	0,1
31	95722,69	111167,1	-	-	0,1
32	94711,54	111155,13	-	-	0,1
33	94712,54	111193,88	-	-	0,1
34	95712,87	111193,07	-	-	0,1
35	95712,89	111151,1	-	-	0,1
36	95713,62	111149,72	-	-	0,1
1	95734,5	111149,69	-	-	-
2	95713,49	111194,76	-	-	-
3	95712,91	111192,65	*	-	-
4	95712,55	111199,08	-	-	0,1
4	95713,16	111195,14	-	-	0,1
5	95713,48	111194,76	-	-	-

 <p>ФЕДЕРАЛЬНОЕ АГЕНТСТВО ТЕХНИЧЕСКОГО РЕГУЛИРОВАНИЯ И МЕТРОЛОГИИ</p>	<p>ИНДИВИДУАЛЬНЫЕ ФИЗИЧЕСКИЕ</p>
--	--------------------------------------


Лист 81

Земельный участок вид объекта недвижимости				
Лист № 01 раздела 4.2		Листы раздела раздела 4.2, 53		Листы раздела 5
02.05.2025 № ИС/001-001/2025-11609/2007		78.07.0010017.1211		78.07.0010017.1211
Сведения о характеристиках земельной части (частей) земельного участка				
Участковый номер: 78.07.0010017.1211/12				
Система координат: СК-1995				
Номер точки	Координаты, м		Способы закрепления на местности	Средняя квадратичная погрешность определения координат характеристик точек границ земельного участка, м
	X	Y		
1	95698.18	113146.89	-	-
2	95698.03	113146.79	-	-
3	95697.24	113146.95	-	-
4	95698.03	113146.89	-	-
5	95687.82	113176.98	-	-
6	95687.7	113176.92	-	-
7	95692.11	113176.96	-	-
8	95692.22	113176.23	-	-
9	95696.14	113177.69	-	-
10	95696.71	113178.14	-	-
11	95696.87	113178.87	-	-
12	95698.2	113179.46	-	-
13	95698.48	113179.8	-	-
14	95699.01	113180.05	-	-
15	95699.61	113180.37	-	-
16	95701.77	113182.18	-	-
17	95702.16	113182.66	-	-
18	95702.74	113183.14	-	-
19	95702.93	113183.39	-	-
20	95704.22	113184.46	-	-
21	95704.48	113184.56	-	-
22	95703.03	113183.05	-	-
23	95708.04	113183.43	-	-
24	95713.39	113192.05	-	-

 <p>ФЕДЕРАЛЬНОЕ АГЕНТСТВО ТЕХНИЧЕСКОГО РЕГУЛИРОВАНИЯ И МЕТРОЛОГИИ</p>	<p>ИНДИВИДУАЛЬНЫЙ ФИЗИЧЕСКИЙ</p>
--	----------------------------------

Лист 82

Земельный участок вид объекта недвижимости				
Лист № 01 раздела 4.2		Листы раздела раздела 4.2, 53		Листы раздела 5
02.05.2025 № ИС/001-001/2025-11609/2007		78.07.0010017.1211		78.07.0010017.1211
1	2	3	4	5
26	95713.16	113191.14	-	-
27	95716.07	113194.04	-	-
28	95720.79	113197.95	-	-
29	95746.81	113183.7	-	-
30	95755.03	113180.46	-	-
31	95754.84	113178.16	-	-
32	95698.18	113146.88	-	-

 <p>ФЕДЕРАЛЬНОЕ АГЕНТСТВО ТЕХНИЧЕСКОГО РЕГУЛИРОВАНИЯ И МЕТРОЛОГИИ</p>	<p>ИНДИВИДУАЛЬНЫЙ ФИЗИЧЕСКИЙ</p>
--	----------------------------------


Лист 83

Земельный участок вид объекта недвижимости				
Лист № 42 раздела 4.2		Листы раздела 4.2, 53		Листы раздела 5
02.05.2025 № 78-07/001/001/2025-11669/2007		78-07/001/017.1211/1		78-07/001/017.1211/1
Кадастровый номер		78-07/001/017.1211		
Сведения о характеристиках земельной части (участка) земельного участка				
Участковый номер части: 78-07/001/017.1211/1				
Согласно выписки С/З-1969				
Номер точки	Координаты, м		Описание маркировки на местности	Средняя квадратичная погрешность определения координат характеристики точки границ земельного участка, м
	X	Y		
1				
1	95698.18	113146.89	-	-
2	95698.03	113146.70	-	-
3	95697.24	113146.95	-	-
4	95698.03	113146.89	-	-
5	95687.82	113176.98	-	-
6	95687.7	113176.92	-	-
7	95692.11	113176.96	-	-
8	95692.22	113176.23	-	-
9	95696.14	113177.69	-	-
10	95696.71	113178.14	-	-
11	95696.87	113178.47	-	-
12	95698.2	113179.46	-	-
13	95698.48	113179.8	-	-
14	95699.01	113180.05	-	-
15	95699.61	113180.37	-	-
16	95701.77	113182.16	-	-
17	95702.16	113182.66	-	-
18	95702.74	113183.14	-	-
19	95702.93	113183.39	-	-
20	95704.22	113184.46	-	-
21	95704.48	113184.56	-	-
22	95703.03	113183.05	-	-
23	95708.04	113183.43	-	-
24	95713.39	113192.05	-	-

 <p>ФЕДЕРАЛЬНОЕ АГЕНТСТВО ТЕХНИЧЕСКОГО РЕГУЛИРОВАНИЯ И МЕТРОЛОГИИ</p>	<p>ФЕДЕРАЛЬНОЕ АГЕНТСТВО ТЕХНИЧЕСКОГО РЕГУЛИРОВАНИЯ И МЕТРОЛОГИИ</p> <p>Федеральное агентство технического регулирования и метрологии ИНСТРУМЕНТАЛЬНЫЙ ЦЕНТР</p> <p>Должность: _____</p>	<p>ИНДИВИДУАЛЬНЫЙ ФИЗИЧЕСКИЙ</p>
ПОДПИСЬ ЗАЯВИТЕЛЯ ЗАЯВКИ		ПОДПИСЬ ФИЗИЧЕСКОГО

Лист 84

Земельный участок вид объекта недвижимости				
Лист № 42 раздела 4.2		Листы раздела 4.2, 53		Листы раздела 5
02.05.2025 № 78-07/001/001/2025-11669/2007		78-07/001/017.1211/1		78-07/001/017.1211/1
Кадастровый номер		78-07/001/017.1211		
1	2	3	4	5
25	95713.39	113192.06	-	-
26	95713.16	113191.14	-	-
27	95716.07	113194.04	-	-
28	95720.79	113197.95	-	-
29	95746.81	113183.7	-	-
30	95755.03	113180.46	-	-
31	95754.84	113178.16	-	-
1	95698.18	113146.88	-	-

 <p>ФЕДЕРАЛЬНОЕ АГЕНТСТВО ТЕХНИЧЕСКОГО РЕГУЛИРОВАНИЯ И МЕТРОЛОГИИ</p>	<p>ФЕДЕРАЛЬНОЕ АГЕНТСТВО ТЕХНИЧЕСКОГО РЕГУЛИРОВАНИЯ И МЕТРОЛОГИИ</p> <p>Федеральное агентство технического регулирования и метрологии ИНСТРУМЕНТАЛЬНЫЙ ЦЕНТР</p> <p>Должность: _____</p>	<p>ИНДИВИДУАЛЬНЫЙ ФИЗИЧЕСКИЙ</p>
ПОДПИСЬ ЗАЯВИТЕЛЯ ЗАЯВКИ		ПОДПИСЬ ФИЗИЧЕСКОГО


Лист 41

Земельный участок или объект недвижимости					
Лист № 41 раздела 4.2		Листы раздела 4.2, 53		Листы раздела 5	
02.09.2025 № 10/001-001/2025-11602/007		79.07.000017.1211		Листы раздела 54	
Кадастровый номер:		79.07.000017.1211			
Сводные характеристики точек границ части (частей) земельного участка Учетный номер части: 79.07.000017.1211/4					
Система координат					
Номер точки	Координаты, м		Описание маркировки на местности	Средняя квадратичная погрешность определения координат характеристик точек границ земельного участка, м	
	X	Y		4	5
1	95724.39	113145.41	-	-	-
2	95724.19	113145.36	-	-	-
3	95724.54	113156.21	-	-	-
4	95724.07	113151.82	-	-	-
5	95724.66	113151.82	-	-	-
6	95740.03	113151.8	-	-	-
7	95741.1	113156.39	-	-	-
8	95723.21	113156.97	-	-	-
9	95723.66	113161.56	-	-	-
10	95729.92	113166.61	-	-	-
11	94726.24	113147.24	-	-	-
12	94724.68	113142.40	-	-	-
13	95724.24	113146.03	-	-	-
14	95724.39	113145.41	-	-	-

 ФЕДЕРАЛЬНОЕ АГЕНТСТВО ТЕХНИЧЕСКОГО РЕГУЛИРОВАНИЯ И ТЕХНИЧЕСКОГО НАДЗОРА (ФАСИИ)	Печать информационно-защитности	Печать информации
---	---------------------------------	-------------------

Лист 46

Земельный участок или объект недвижимости					
Лист № 45 раздела 4.2		Листы раздела 4.2, 53		Листы раздела 5	
02.09.2025 № 10/001-001/2025-11602/007		79.07.000017.1211		Листы раздела 54	
Кадастровый номер:		79.07.000017.1211			
Сводные характеристики точек границ части (частей) земельного участка Учетный номер части: 79.07.000017.1211/15					
Система координат					
Номер точки	Координаты, м		Описание маркировки на местности	Средняя квадратичная погрешность определения координат характеристик точек границ земельного участка, м	
	X	Y		4	5
1	95720.79	113197.95	-	-	-
2	95718.07	113194.04	-	-	-
3	95718.16	113195.14	-	-	-
4	95712.24	113193.06	-	-	-
5	95713.39	113192.02	-	-	-
6	95709.05	113188.41	-	-	-
7	95703.07	113183.05	-	-	-
8	95704.46	113184.36	-	-	-
9	95704.27	113184.40	-	-	-
10	95702.93	113183.49	-	-	-
11	95702.74	113183.14	-	-	-
12	95702.18	113182.86	-	-	-
13	95701.77	113182.16	-	-	-
14	95699.61	113180.37	-	-	-
15	95699.03	113180.05	-	-	-
16	95698.48	113179.6	-	-	-
17	95698.2	113179.46	-	-	-
18	95696.97	113178.37	-	-	-
19	95696.71	113178.14	-	-	-
20	95696.14	113177.69	-	-	-
21	95692.23	113174.24	-	-	-
22	95692.13	113174.36	-	-	-
23	95687.7	113170.71	-	-	-
24	95687.82	113170.91	-	-	-

 ФЕДЕРАЛЬНОЕ АГЕНТСТВО ТЕХНИЧЕСКОГО РЕГУЛИРОВАНИЯ И ТЕХНИЧЕСКОГО НАДЗОРА (ФАСИИ)	Печать информационно-защитности	Печать информации
---	---------------------------------	-------------------


Лист 87

Земельный участок или объект недвижимости					
Лист № 46 раздела 4.2		Листы раздела раздела 4.2, 43		Листы раздела 4	Листы раздела раздела 34
02.05.2025г № 03/001-001/2025-116092907					
Кадастровый номер 78.07.0030317.1211					
1	2	3	4	5	
17	95686.68	111161.36	-	-	
20	95697.24	111146.95	-	-	
27	95698.08	111146.79	-	-	
28	95698.18	111146.88	-	-	
29	95714.64	111178.16	-	-	
30	95714.88	111178.2	-	-	
31	95715.05	111188.46	-	-	
32	95716.81	111188.7	-	-	
3	95726.78	111197.93	-	-	

 <p>Министерство природных ресурсов и охраны окружающей среды Республики Беларусь Учреждение «Федеральное государственное кадастровое агентство Республики Беларусь» Департамент «11» в г. Могилеве</p>	ИНДИВИДУАЛЬНЫЕ ФИЗИЧЕСКИЕ
--	------------------------------

Лист 88

Земельный участок или объект недвижимости					
Лист № 07 раздела 4.2		Листы раздела раздела 4.2, 43		Листы раздела 4	Листы раздела раздела 34
02.05.2025г № 03/001-001/2025-116092907					
Кадастровый номер 78.07.0030317.1211					
Сводный кадастровый план границ частей (частей) земельного участка Участковый номер: 78.07.0030317.1211.16					
Участок поделен:					
Номер точки	Высоты, м		Описание застройки по участку	Средняя кадастровая высота границ территории parcelsной территории территории по границе земельного участка, м	
	X	Y		4	5
1	95726.78	111197.93	-	-	
2	95716.07	111194.04	-	-	
3	95717.16	111195.14	-	-	
4	95712.54	111193.06	-	-	
5	95713.39	111192.03	-	-	
6	95709.05	111188.41	-	-	
7	95703.03	111183.05	-	-	
8	95704.48	111184.36	-	-	
9	95704.27	111184.40	-	-	
10	95702.93	111183.49	-	-	
11	95702.74	111183.14	-	-	
12	95702.18	111182.86	-	-	
13	95701.77	111182.16	-	-	
14	95699.61	111180.37	-	-	
15	95699.01	111180.05	-	-	
16	95698.48	111179.6	-	-	
17	95698.2	111179.46	-	-	
18	95696.87	111178.37	-	-	
19	95696.71	111178.14	-	-	
20	95696.14	111177.69	-	-	
21	95692.33	111174.24	-	-	
22	95692.11	111174.36	-	-	
23	95687.7	111170.71	-	-	
24	95687.82	111170.98	-	-	

 <p>Министерство природных ресурсов и охраны окружающей среды Республики Беларусь Учреждение «Федеральное государственное кадастровое агентство Республики Беларусь» Департамент «11» в г. Могилеве</p>	ИНДИВИДУАЛЬНЫЕ ФИЗИЧЕСКИЕ
--	------------------------------

Земельный участок или объект недвижимости				
Лист № 48 раздела 4.2		Листы раздела раздела 4.2. 53		Листы раздела 5
				Листы раздела раздела 54
02.05.2025 № 03/001-001/2025-11669/2017				
Кадастровый номер: 78.07.0030317.1211				
1	2	3	4	5
17	95666.68	11.1161.36	-	-
20	95697.24	11.1146.95	-	-
27	95698.08	11.1146.79	-	-
28	95698.18	11.1146.88	-	-
29	95714.64	11.1178.16	-	-
30	95714.88	11.1178.2	-	-
31	95735.05	11.1188.46	-	-
32	95716.81	11.1183.7	-	-
3	93226.76	11.1187.93	-	-

Земельный участок или объект недвижимости				
Лист № 48 раздела 4.2		Листы раздела раздела 4.2. 53		
		Листы раздела 5		
02.05.2025 № 03/001-001/2025-11669/2017				
Кадастровый номер: 78.07.0030317.1211				
Сведения о характеристиках границ участка (частей) земельного участка				
Участковый номер: 78.07.0030317.1211.17				
Участок поделен:				
Номер точки	Координаты в X	Y	Описание направления по часовой стрелке	Средняя квадратичная погрешность определения координат характеристик точек границ земельного участка, м
1	95713.88	11.1194.76	-	-
2	95713.14	11.1195.14	-	-
3	95712.55	11.1193.86	-	-
4	98712.91	11.1192.81	-	-
5	95713.49	11.1194.76	-	-
6	95702	11.1182.44	-	-
7	95701.77	11.1182.18	-	-
8	99709.24	11.1180.81	-	-
9	95711.33	11.1166.10	-	-
10	95711.76	11.1167.88	-	-
11	95712.27	11.1167.73	-	-
12	95712.8	11.1167.76	-	-
13	95713.29	11.1167.9	-	-
14	98714.58	11.1168.68	-	-
15	94713.74	11.1168.66	-	-
16	95717.01	11.1168.86	-	-
17	95718.68	11.1167.28	-	-
18	95721.07	11.1165.66	-	-
19	95725.84	11.1133.82	-	-
20	93796.56	11.1152.71	-	-
21	95736.61	11.1156.38	-	-
22	95732.21	11.1147.99	-	-
23	95732.83	11.1147.79	-	-
24	95732.72	11.1147.98	-	-

Земельный участок или объект недвижимости				
Лист № 48 раздела 4.2		Листы раздела раздела 4.2. 53		
		Листы раздела 5		
02.05.2025 № 03/001-001/2025-11669/2017				
Кадастровый номер: 78.07.0030317.1211				
Сведения о характеристиках границ участка (частей) земельного участка				
Участковый номер: 78.07.0030317.1211.17				
Участок поделен:				
Номер точки	Координаты в X	Y	Описание направления по часовой стрелке	Средняя квадратичная погрешность определения координат характеристик точек границ земельного участка, м
1	95713.88	11.1194.76	-	-
2	95713.14	11.1195.14	-	-
3	95712.55	11.1193.86	-	-
4	98712.91	11.1192.81	-	-
5	95713.49	11.1194.76	-	-
6	95702	11.1182.44	-	-
7	95701.77	11.1182.18	-	-
8	99709.24	11.1180.81	-	-
9	95711.33	11.1166.10	-	-
10	95711.76	11.1167.88	-	-
11	95712.27	11.1167.73	-	-
12	95712.8	11.1167.76	-	-
13	95713.29	11.1167.9	-	-
14	98714.58	11.1168.68	-	-
15	94713.74	11.1168.66	-	-
16	95717.01	11.1168.86	-	-
17	95718.68	11.1167.28	-	-
18	95721.07	11.1165.66	-	-
19	95725.84	11.1133.82	-	-
20	93796.56	11.1152.71	-	-
21	95736.61	11.1156.38	-	-
22	95732.21	11.1147.99	-	-
23	95732.83	11.1147.79	-	-
24	95732.72	11.1147.98	-	-


Лист 53

Земельный участок вид объекта недвижимости					
Лист № 53 раздела 4.2		Листы раздела 4.2, 53		Листы раздела 5	
02.05.2025г № КУ001-001/2025-11669/2007		79.07.000017.1211		Листы раздела 54	
Кадастровый номер:		79.07.000017.1211			
Сведения о характеристике земельной доли (долей) земельного участка					
Учетный номер доли: 79.07.000017.1211.1					
Сведения о долевой собственности					
Номер точки	Координаты, м		Способы измерения по местности	Средняя квадратичная погрешность определения координат характерных точек границ земельного участка, м	
	X	Y		4	5
1	95697.51	113186.9	-	-	-
2	95698.25	113156.52	-	-	-
3	95697.24	113146.95	-	-	-
4	95697.5	113186.9	-	-	-
5	95712.52	113199.06	-	-	-
6	95711.99	113192.05	-	-	-
7	95709.07	113188.47	-	-	-
8	95703.03	113183.05	-	-	-
9	95704.03	113184.70	-	-	-
10	95704.22	113184.40	-	-	-
11	94701.84	113181.30	-	-	-
12	95702.74	113181.14	-	-	-
13	95702.18	113182.66	-	-	-
14	95701.77	113182.16	-	-	-
15	95699.81	113180.37	-	-	-
16	95699.81	113180.05	-	-	-
17	95698.49	113179.6	-	-	-
18	95698.2	113179.40	-	-	-
19	95696.97	113179.37	-	-	-
20	95696.71	113178.15	-	-	-
21	95696.14	113177.69	-	-	-
22	95692.25	113174.25	-	-	-
23	95693.11	113174.36	-	-	-
24	95697.7	113170.71	-	-	-

 ФЕДЕРАЛЬНОЕ АГЕНТСТВО ТЕХНИЧЕСКОГО РЕГУЛИРОВАНИЯ И МЕТРОЛОГИИ Федеральное агентство технического регулирования и метрологии ИНСТРУМЕНТАЛЬНЫЙ ЦЕНТР Должность: _____ Инициалы, фамилия: _____	ИНИЦИАЛ, ФАМИЛИЯ
--	------------------

Лист 54

Земельный участок вид объекта недвижимости					
Лист № 53 раздела 4.2		Листы раздела 4.2, 53		Листы раздела 5	
02.05.2025г № КУ001-001/2025-11669/2007		79.07.000017.1211		Листы раздела 54	
Кадастровый номер:		79.07.000017.1211			
i	j		k	l	m
	1	2			
24	95687.62	113170.98	-	-	-
25	95691.16	113164.99	-	-	-
26	95720.78	113197.41	-	-	-
27	95729.91	113186.77	-	-	-
28	95726.79	113197.91	-	-	-
29	95716.07	113194.01	-	-	-
30	95717.16	113195.14	-	-	-
31	95712.88	113193.06	-	-	-
32	95724.19	113143.30	-	-	-
33	95724.66	113151.82	-	-	-
34	95740.8	113151.67	-	-	-
35	95741.1	113136.30	-	-	-
36	95722.21	113156.37	-	-	-
37	95722.77	113160.17	-	-	-
38	95725.02	113180.40	-	-	-
39	95714.49	113181.18	-	-	-
40	95722.71	113145.6	-	-	-
41	95703.36	113149.81	-	-	-
42	98704.71	113149.96	-	-	-
43	94729.67	113148.44	-	-	-
44	95714.19	113145.36	-	-	-

 ФЕДЕРАЛЬНОЕ АГЕНТСТВО ТЕХНИЧЕСКОГО РЕГУЛИРОВАНИЯ И МЕТРОЛОГИИ Федеральное агентство технического регулирования и метрологии ИНСТРУМЕНТАЛЬНЫЙ ЦЕНТР Должность: _____ Инициалы, фамилия: _____	ИНИЦИАЛ, ФАМИЛИЯ
--	------------------