



ФЕДЕРАЛЬНОЕ ГОСУДАРСТВЕННОЕ БЮДЖЕТНОЕ УЧРЕЖДЕНИЕ НАУКИ
ИНСТИТУТ ИСТОРИИ МАТЕРИАЛЬНОЙ КУЛЬТУРЫ
РОССИЙСКОЙ АКАДЕМИИ НАУК (ИИМК РАН)

Дворцовая наб., 18, лит. А, Санкт-Петербург, 191186
тел. +7 (812) 5715092, факс +7 (812) 5716271, Эл. почта: admin@archeo.ru
ОКПО: 02698499, ОГРН: 1027809188527, ИНН: 7825004658, КПП: 784101001

УТВЕРЖДАЮ

Директор Центра спасательной
археологии ИИМК РАН

Соловьева Н.Ф.

«27» мая 2024 г.

Акт государственной историко-культурной экспертизы земельного участка, подлежащего воздействию земляных, строительных, мелиоративных и (или) хозяйственных работ, предусмотренных статьей 25 Лесного кодекса Российской Федерации работ по использованию лесов (за исключением работ, указанных в пунктах 3, 4 и 7 части 1 статьи 25 Лесного кодекса Российской Федерации) и иных работ в случае, если федеральный орган охраны объектов культурного наследия и орган охраны объектов культурного наследия субъекта Российской Федерации не имеют данных об отсутствии на указанных землях объектов археологического наследия, включенных в реестр, и выявленных объектов археологического наследия (земельного участка по объекту: «Проектирование строительства здания общежития для спортсменов СПб ГБУ СШОР «Центр художественной гимнастики «Жемчужина» на земельном участке по адресу: г. Санкт-Петербург, Ремесленная улица, дом 8, литера А»)

Заказчик: ООО «Ленгипроречтранс»

г. Санкт-Петербург
Петроградский район
2024

Акт государственной историко-культурной экспертизы земельного участка, подлежащего воздействию земляных, строительных, мелиоративных и (или) хозяйственных работ, предусмотренных статьей 25 Лесного кодекса Российской Федерации работ по использованию лесов (за исключением работ, указанных в пунктах 3, 4 и 7 части 1 статьи 25 Лесного кодекса Российской Федерации) и иных работ в случае, если федеральный орган охраны объектов культурного наследия и орган охраны объектов культурного наследия субъекта Российской Федерации не имеют данных об отсутствии на указанных землях объектов археологического наследия, включенных в реестр, и выявленных объектов археологического наследия (земельного участка по объекту: «Проектирование строительства здания общежития для спортсменов СПб ГБУ СШОР «Центр художественной гимнастики «Жемчужина» на земельном участке по адресу: г. Санкт-Петербург, Ремесленная улица, дом 8, литера А»)

Настоящий акт государственной историко-культурной экспертизы составлен в соответствии с Положением о государственной историко-культурной экспертизе, утвержденным постановлением Правительства Российской Федерации от 15 июля 2009 г. № 569.

Дата начала проведения экспертизы: «03» апреля 2024 г.

Дата окончания экспертизы: «27» мая 2024 г.

Место проведения экспертизы: Санкт-Петербург, Петроградский район

Заказчик экспертизы: ООО «Ленгипроречтранс»

Юридический/почтовый адрес: 192102, г. Санкт-Петербург,
ул. Салова, д. 56, лит. «А», часть пом. 7-Н, комн. 30

ИНН 7814482638/ КПП 781601001

ОГРН 1107847367902

эл. адрес: mail@rechka.spb.ru

тел.: (812) 449-16-20

Сведения об экспертной организации:

Полное наименование	Федеральное государственное бюджетное учреждение науки Институт истории материальной культуры Российской академии наук
Краткое наименование	ИИМК РАН

Организационно-правовая форма	Федеральное государственное бюджетное учреждение науки
Ведомственная принадлежность	Министерство науки и высшего образования Российской Федерации
Адрес	Российская Федерация, 191186, Санкт-Петербург, Дворцовая наб. 18, лит. А
Реквизиты	ИНН 7825004658 КПП 784101001 ОГРН: 1027809188527 ОКПО: 0269849 ОКВЭД 72.20

На основании пп. б) п.7 Положения о государственной историко-культурной экспертизе, утвержденного постановлением Правительства Российской Федерации от 15 июля 2009 г. № 569 (в редакции от 27.04.2017) ИИМК РАН соответствует требованию в части кадрового состава, как юридическое лицо, привлекаемое в качестве эксперта (см. Приложение 9).

Сведения об эксперте:

Фамилия, имя, отчество	Субботин Андрей Викторович
Образование	высшее
Специальность	история
Ученая степень (звание)	кандидат исторических наук
Стаж работы	47 лет
Место работы и должность	ст.н.с. ИИМК РАН
Реквизиты аттестации	Государственный эксперт по проведению историко-культурной экспертизы (приказ Министерства культуры Российской Федерации № 1668 от 11.10.2021 г. «Об утверждении статуса аттестованного эксперта по проведению государственной историко-культурной экспертизы») (п. 36)) Объекты экспертизы: <ul style="list-style-type: none"> - выявленные объекты культурного наследия в целях обоснования целесообразности включения данных объектов в реестр; - документы, обосновывающие включение объектов культурного наследия в реестр; - документы, обосновывающие исключение объектов культурного наследия из реестра;

	<ul style="list-style-type: none"> - земли, подлежащие воздействию земляных, строительных, мелиоративных, хозяйственных работ, предусмотренных статьей 25 Лесного кодекса Российской Федерации работ по использованию лесов (за исключением работ, указанных в пунктах 3, 4 и 7 части 1 статьи 25 Лесного кодекса Российской Федерации) и иных работ, в случае, если указанные земли расположены в границах территорий, утвержденных в соответствии с пунктом 34.2 пункта 1 статьи 9 Федерального закона; - документация или разделы документации, обосновывающие меры по обеспечению сохранности объекта культурного наследия, включенного в реестр, выявленного объекта культурного наследия либо объекта, обладающего признаками объекта культурного наследия, при проведении земляных, мелиоративных, хозяйственных работ, указанных в настоящей статье работ, указанных в статье 30 Федерального закона работ по использованию лесов и иных работ в границах территории объекта культурного наследия либо на земельном участке, непосредственно связанном с земельным участком в границах территории объекта культурного наследия; - документация, за исключением научных отчетов о выполненных археологических полевых работах, содержащая результаты исследований, в соответствии с которыми определяется наличие или отсутствие объектов, обладающих признаками объекта культурного наследия, на земельных участках, подлежащих воздействию земляных, строительных, мелиоративных, хозяйственных работ, указанных в статье 30 Федерального закона работ по использованию лесов и иных работ
--	--

В соответствии с законодательством Российской Федерации эксперт несет ответственность за достоверность сведений, изложенных в заключении экспертизы.

Эксперт Субботин А.В.

Отношения к заказчику

Экспертная организация:

- не участвует в разработке проектной документации на строительство, расширение, реконструкцию, техническое перевооружение, консервацию и ликвидацию, и иное хозяйственное освоение объекта или объектов, в

отношении которых проводится экспертиза, или подобной проектной документации;

- не участвует в проектировании или конструировании, изготовлении, поставке, монтаже, ремонте, покупке, владении, эксплуатации или обслуживании технических устройств, применяемых на объекте или других объектах, в отношении которых проводится экспертиза, или подобных конкурентных технических устройств;
- не участвует в проектировании или конструировании, строительстве, ремонте, покупке, владении, эксплуатации или обслуживании зданий и сооружений на объекте или других объектах, в отношении которых проводится экспертиза, или подобных конкурентных зданий и сооружений;
- не имеет с заказчиком отношений общего владения; не имеет с заказчиком конфликта интересов;
- не подлежит непосредственной отчетности тому же вышестоящему управляющему органу, что и заказчик экспертизы;
- не выполняет функции официального представителя заказчика.

Эксперт:

- не имеет родственных связей с заказчиком (его должностными лицами, работниками);
- не состоит в трудовых отношениях с заказчиком;
- не имеет долговых или иных имущественных обязательств перед заказчиком (его должностным лицом или работником), а также заказчик (его должностное лицо или работник) не имеет долговых или иных имущественных обязательств перед экспертом;
- не владеет ценными бумагами, акциями (долями участия, паями в уставных (складочных) капиталах) заказчика;
- не заинтересован в результатах исследований и решений, вытекающих из заключения экспертизы, с целью получения выгоды в виде денег, ценностей, иного имущества, услуг имущественного характера или имущественных прав для себя или третьих лиц.

Основание проведения государственной историко-культурной экспертизы

1. Федеральный закон от 25.06.2002 № 73-ФЗ «Об объектах культурного наследия (памятниках истории и культуры) народов Российской Федерации».

2. Положение о государственной историко-культурной экспертизе, утвержденное Постановлением Правительства РФ от 15.07.2009 № 569 и последующие дополнениями к нему.

3. Договор №54/04/2024 от «03» апреля 2024 года между ИИМК РАН и Заказчиком.

4. Письмо Комитета по государственному контролю, использованию и охране памятников истории и культуры Правительства Санкт-Петербурга № 01-43-29744/23-0-1 от 12.12.2023 г.

Цель и объект экспертизы

Цель экспертизы: определение наличия или отсутствия объектов археологического наследия, включенных в реестр, и выявленных объектов археологического наследия, на земельном участке по объекту: «Проектирование строительства здания общежития для спортсменов СПб ГБУ СШОР «Центр художественной гимнастики «Жемчужина» на земельном участке по адресу: г. Санкт-Петербург, Ремесленная улица, дом 8, литера А», подлежащем воздействию земляных, строительных, мелиоративных, хозяйственных работ, предусмотренных статьей 25 Лесного кодекса Российской Федерации работ по использованию лесов (за исключением работ, указанных в пунктах 3, 4 и 7 части 1 статьи 25 Лесного кодекса Российской Федерации) и иных работ.

Объект экспертизы: земельный участок по объекту: «Проектирование строительства здания общежития для спортсменов СПб ГБУ СШОР «Центр художественной гимнастики «Жемчужина» на земельном участке по адресу: г. Санкт-Петербург, Ремесленная улица, дом 8, литера А», подлежащий воздействию земляных, строительных, мелиоративных, хозяйственных работ, предусмотренных статьей 25 Лесного кодекса Российской Федерации работ по использованию лесов (за исключением работ, указанных в пунктах 3, 4 и 7 части 1 статьи 25 Лесного кодекса Российской Федерации) и иных работ.

Перечень документов, представленных Заказчиком

- Копия письма Комитета по государственному контролю, использованию и охране памятников истории и культуры Правительства Санкт-Петербурга № 01-43-29744/23-0-1 от 12.12.2023 г.

- Схема расположения земельного участка на кадастровой карте территории.

- Копия градостроительного плана земельного участка № РФ-78-1-15-0-00-2024-0618-0.

- Копия Выписки из Единого государственного реестра недвижимости об объекте недвижимости № КУВИ-001/2024-92654676 от 02.04.2024.

Перечень документов и материалов, привлекаемых при проведении экспертизы, а также использованной для нее специальной, технической и справочной литературы

1. Основы законодательства Российской Федерации о культуре, утв. Верховным Советом РФ 9 октября 1992 г. N 3612-1.

2. Федеральный закон РФ от 25 июня 2002 г. №73-ФЗ "Об объектах культурного наследия (памятниках истории и культуры) народов Российской Федерации".

3. Положение о государственной историко-культурной экспертизе, утв. Постановлением Правительства от 15 июля 2009 г. № 569.

4. Правила выдачи, приостановления и прекращения действия разрешений (открытых листов) на проведение работ по выявлению и изучению объектов археологического наследия, включая работы, имеющие целью поиск и изъятие археологических предметов (утв. Постановлением Правительства РФ №1893 от 24 октября 2022 г.).

5. Положение о порядке проведения археологических полевых работ и составления научной отчетной документации, утвержденное постановлением Бюро Отделения историко-филологических наук Российской академии наук от №15 от 12 апреля 2023 г.

6. Приказ Министерства культуры Российской Федерации от 1 сентября 2015 г. N 2328 "Об утверждении перечня отдельных сведений об объектах археологического наследия, которые не подлежат опубликованию".

7. Закон Санкт-Петербурга от 12.7.2007 N 333-64 «Об охране объектов культурного наследия в Санкт-Петербурге».

8. Закон Санкт-Петербурга от 19 января 2009 г. №820-7 "О границах объединенных зон охраны объектов культурного наследия, расположенных на территории Санкт-Петербурга, режимах использования земель и требованиях к градостроительным регламентам в границах указанных зон".

9. Положение о едином государственном реестре объектов культурного наследия (памятников истории и культуры) народов Российской Федерации, утвержденное приказом Министерства культуры Российской Федерации от 30.10.2011 № 954.

10. Алексеева С.В., Балашов Е.А., Владимирович А.Г. и др. Топонимическая Энциклопедия Санкт-Петербурга. К трехсотлетию Санкт-Петербурга. - СПб.: ЛИК, 2002.

11. Апарин Б.Ф., Сухачева Е.Ю. Почвенный покров Санкт-Петербурга: «Из тьмы лесов и топи блат» к современному мегаполису. // «Биосфера», т.5, № 3.
12. Веснина Н.Н. Петровский остров // Краеведческие записки. Исследования и материалы. Выпуск пятый. СПб.:Искусство России. 1997.
13. Весь Петроград на 1917 г. Адресная и справочная книга города Петрограда. СПб.:1917.
14. Горбатенко С.Б. Петергофская дорога. Историко-архитектурный путеводитель. СПб.: 2001.
15. Гурина Н.Н. Древняя история Северо-Запада Европейской части СССР. МИА. № 87. 1961.
16. Дулькин Т.И. Марки российского фарфора и фаянса. М.: Издательство Ирины Касаткиной, 2003.
17. Каталог Музейного Агентства Ленинградской Области «Музеи Ленинградской области». URL: <https://union.lenoblmus.ru/entity/ОБЪЕКТ/104682> (дата обращения: 10.05.2024)
18. Лапшин В.А. Археологическая карта Ленинградской области. Ч.2. Восточные и северные районы. Л. 1995.
19. Неволин К. А. О пятинах и погостах новгородских в XVI веке. СПб.: Тип. Имп. Акад. наук, 1853.
20. Пежемский В.Г. Красное Село. Страницы истории. СПб.: «Центрполиграф», 2016.
21. Петров С.Ю. Крестовский, Елагин, Петровский. Острова Невской дельты. СПб.: «Центрполиграф», 2016.
22. Семенцов С.В. Развитие Приневья и Приладожья в VIII-XVII вв. – основа создания Санкт-Петербурга и всей Санкт-петербургской агломерации// Елагинские чтения. Выпуск 1. СПб. 2003.
23. Сорокин П.Е. Культурно-историческая стратиграфия Охтинского мыса//Археологическое наследие Санкт-Петербурга. СПб. 2014.
24. Сорокин П.Е. О системе расселения в Приневье в допетровское время //Сельская Русь в IX–XVI вв. М. 2008.
25. Сорокин П.Е. Окрестности Петербурга. Из истории Ижорской земли. СПб.: «Центрполиграф». 2017.
26. Яблонский П.О. Адресная книга города С.-Петербурга на 1900 г. СПб.:1899.

**Сведения об обстоятельствах,
повлиявших на процесс проведения и результаты экспертизы**

Обстоятельства, повлиявшие на процесс проведения и результаты экспертизы, отсутствуют.

Сведения о проведенных исследованиях

В процессе государственной историко-культурной экспертизы:

- проведены полевые научно-исследовательские археологические работы (разведки);
- подготовлен отчет о проведении полевых научно-исследовательских археологических работ;
- выполнен анализ действующего законодательства в сфере охраны культурного наследия;
- выполнен анализ документов и материалов, полученных для проведения экспертизы по объекту с формулировкой выводов;
- оформлены результаты государственной историко-культурной экспертизы в виде Акта.

Факты и сведения, выявленные и установленные в результате проведенных исследований

Участок обследования расположен в юго-западной части Петроградского района г. Санкт-Петербурга в центральной части Петровского острова на территории Муниципального округа Петровский, по адресу Ремесленная улица 8 лит. А. Участок обследования ориентирован по оси северо-запад – юго-восток, представляет собой запущенный сквер, поросший деревьями и кустарником. С северо-востока и юго-востока к участку обследования примыкает жилой комплекс «На Петровском» (Петровский пр-т, д. 14, корп. 1-6). С юго-запада участок обследования ограничен ул. Ремесленная. С северо-запада к участку обследования примыкает выявленный объект культурного наследия «Водонапорная башня с жилым флигелем «Городка Ф. К. Сан-Галли»» и территория, прилегающая к Центру художественной гимнастики «Жемчужина» (Ремесленная ул., 6).

Историко-культурное научное археологическое обследование (разведки) с целью проведения государственной историко-культурной экспертизы земельного участка по объекту: «Проектирование строительства здания общежития для спортсменов СПб ГБУ СШОР «Центр художественной гимнастики «Жемчужина» на земельном участке по адресу: г. Санкт-Петербург, Ремесленная улица, дом 8, литера А» проводилось в мае 2024 г. сотрудниками археологической экспедиции Центра спасательной археологии ИИМК РАН под руководством директора Центра спасательной археологии ИИМК РАН Соловьевой Н.Ф. Работы осуществлялись на основании Договора №54/04/2024 от «03» апреля 2024 года, заключённого между

ИИМК РАН и ООО «Ленгипроречтранс» и разрешения (Открытого листа) № 5822-2023 от 6 декабря 2023 г., выданного Соловьевой Наталье Федоровне на право производства археологических полевых работ (археологических разведок) на земельных участках в Адмиралтейском, Василеостровском, Выборгском, Калининском, Кировском, Колпинском, Красногвардейском, Красносельском, Кронштадтском, Курортном, Московском, Невском, Петроградском, Петродворцовом, Приморском, Пушкинском, Фрунзенском и Центральном районах г. Санкт-Петербурга. Срок действия Открытого листа с 6 декабря 2023 года по 1 ноября 2024 года. Исследования проводились во исполнение требований Федерального закона № 73-ФЗ от 25 июня 2002 «Об объектах культурного наследия (памятниках истории и культуры) народов Российской Федерации».

Границы участка, подлежащего археологическому обследованию, предоставлены ООО «Ленгипроречтранс». Объемы изыскательских работ определялись исходя из площади земельного участка на основании исходных материалов, представленных Заказчиком работ, с учетом существующих методических рекомендаций. При проведении исследований эксперт опирался на предоставленные ООО «Ленгипроречтранс» документы, сведения и картографические материалы, а также открытые данные, предоставляемые федеральными и региональными органами власти: Публичная кадастровая карта (<http://pkk5.rosreestr.ru>), Геоинформационная система Санкт-Петербурга (<http://rgis.spb.ru>). В документах, представленных Заказчиком для проведения экспертизы, несоответствий не выявлено.

До начала полевых археологических работ ИИМК РАН были выполнены историко-библиографические изыскания и анализ опубликованных данных по территории, расположенной вблизи земельного участка на предмет наличия объектов археологического наследия и археологической изученности территории. Результаты данных исследований представлены в полном научно-техническом отчете (Прил. 3).

Участок обследования расположен в юго-западной части Петроградского района г. Санкт-Петербурга в центральной части Петровского острова на территории Муниципального округа Петровский, по адресу Ремесленная улица 8 лит. А. Участок обследования ориентирован по оси северо-запад – юго-восток, представляет собой запущенный сквер, поросший деревьями и кустарником. С северо-востока и юго-востока к участку обследования примыкает жилищный комплекс «На Петровском» (Петровский пр-т, д. 14, корп. 1-6). С юго-запада участок обследования ограничен ул. Ремесленная. С северо-запада к участку обследования примыкает выявленный объект культурного наследия «Водонапорная башня с жилым флигелем «Городка Ф. К. Сан-

Галли»» и территория, прилегающая к Центру художественной гимнастики «Жемчужина» (Ремесленная ул., 6).

Петроградский район – административно-территориальная единица Санкт-Петербурга. Границы Петроградского района соответствуют границам исторического района «Петероградская сторона» и включают в себя острова: Петроградский, Аптекарский, Заячий и Петровский. Территория обследования расположена на самом большом по территории острове – Петроградском.

Петровский остров – остров в дельте Невы, расположен на юго-западе Петроградского района г. Санкт-Петербурга. Расположен между реками Малой Невой, Ждановкой, Малой Невкой и Финским заливом. Первоначальное название Патсасаари (от фин. patsas – столб; saari – остров), известно с 1643 г. Связано, вероятно, с вытянутой формой острова. Существовали варианты Патисаари и русский – Столбовой остров. На плане 1698 г. обозначен как *Restrandholm* – шведский вариант финского названия.

Современное наименование появилось в 1713 г. Автор «Точного известия... о городе Санкт-Петербурге» так объясняет происхождение наименования: «Говорят, его царское величество там прежде иногда развлекался, поэтому остров и был назван его именем».

В XVIII-XIX вв. был разделен каналом, проходившим примерно посередине острова. (Алексеева С.В., Балашов Е.А., Владимирович А.Г. и др., 2002:338)

Ремесленная ул. – улица в Петроградском районе г. Санкт-Петербурга, проходит от р. Ждановки за Петровский проспект. Первоначальное название – Заводской пер. (1836-1858 гг.) Название дано в связи с тем, что здесь находился казенный восковой белильный завод. Затем проезд длительное время не имел названия.

16 апреля 1887 г. присвоено наименование Ольховая ул. Связано с тем, что здесь произрастали ольховые деревья. В 1896 г. продлена от Петровского пр. до р. Малой Невы.

Современное название дано 27 февраля 1941 г. Наименована в связи с учреждением в СССР новой формы профессиональной подготовки квалифицированных рабочих - ремесленных училищ. Участок у р. Малой Невы закрыт в 1960-е гг. Тогда же улица была развернута углом параллельно Петровскому пр. (Алексеева С.В., Балашов Е.А., Владимирович А.Г. и др., 2002:376)

Территория участка обследования расположена в Приневской низменности, на Петровском острове в дельте р. Невы, примерно в 160 м северо-восточнее р. Малой Невы и в 280 м юго-западнее реки Ждановки.

Заселение территории Санкт-Петербурга и региона в целом стало возможным лишь после окончания Валдайского оледенения и отступления последнего ледника – от 12 до 10 тыс. лет назад. В этот период образовывались ледниковые озера, их берега

покрывались сначала тундрой, а затем тайгой. Древние люди появляются на этой территории в эпоху мезолита – в VII–V тыс. до н. э. Редкие стоянки этого времени ближайšie к территории современного Петербурга, связываемые с культурой Кунда, известны в северной части Карельского перешейка, у устья реки Нарвы, в Центральном Полужье и Юго-восточном Приладожье.

Лишь несколько одиночных находок орудий на Ижорском плато в современных границах Санкт-Петербурга можно отнести к эпохе мезолита, в том числе каменный топор, найденный на территории Красного Села. Из чего следует, что южное побережье Финского залива вплоть до реки Луги в эпоху мезолита было заселено очень слабо. (Сорокин П.Е., 2008:352; Пежемский В.Г., 2016:17-18)

Более широко в регионе представлены памятники эпохи неолита сер. V–II тыс. до н.э. На территории Санкт-Петербурга основная их часть была выявлена на северном побережье Финского залива, в районе Сестрорецка; в южной части Карельского перешейка – на берегу Токсовского озера.

Наиболее ранние упоминания единичных находок, относящихся к неолиту и эпохе раннего металла, для южного берега Финского залива к востоку от р. Нарвы принадлежат А. А. Иностранцеву и А. С. Уварову. В работе Н. Н. Гуриной отмечена находка древнего челна в районе Стрельны (Гурина Н.Н., 1961: 532). А. С. Уваров в своей монографии описывает находку желобчатого долота в дер. Усть-Рудицы, каменного топора с просверленным отверстием в дер. Воропелево, шлифованного шила в с. Ижора близ Павловска и нескольких кремневых наконечников стрел в с. Московская Славянка и Кузьмино близ Царского села. В 2004 г. на пляже парка Александрия археологом А.И. Мурашкиным был выявлен памятник позднего неолита «Александрия» – местонахождение кремневых изделий и фрагментов гребенчато-ямочной керамики.

Более редки в регионе памятники эпохи раннего металла II–I тыс. до н.э., два из которых, были обнаружены вблизи Сестрорецка и Лахты.

В 1923 г. на северной оконечности посёлка Ольгино, на западном коренном берегу Лахтинского залива, на мысу была открыта стоянка эпохи раннего металла. Стоянка была обследована В. Александровым и В. Виттенбургом. В 1923 году А.А. Спицын и Б.Ф. Земляков раскопали 39 м кв. Среди находок представлены характерные для эпохи раннего металла на северо-западе предметы: кремневые скребки и наконечники стрел, сланцевые тесла, отщепы кварцита и керамика с тонким гребенчатым штампом и отпечатками ткани (текстильная) (Лапшин В.А., 1995, с. 175).

В центральной части Санкт-Петербурга слои эпохи неолита и раннего металла были обнаружены экспедицией П.Е. Сорокина на Охтинском мысу (Охта 1) при спасательных раскопках крепостей Ниеншанц и Ландскрона. Слои этого времени

характеризовались многочисленными объектами с остатками деревянных конструкций (Сорокин П.Е., 2014: 25)

Местонахождения эпох неолита и раннего металла, находившиеся в периферийных частях археологических культур того времени, можно охарактеризовать как временные стоянки рыболовов и охотников. Территориально места обитания людей на побережье рек, озер и Финского залива определялись формами присваивающего хозяйства. Незначительное количество памятников неолита и раннего металла в Приневье, пока, не дает возможности делать какие-либо выводы о развитии системы расселения в это время. Важнейшую роль в ее формировании играли природные условия и в первую очередь значительные изменения конфигурации водных бассейнов. (Сорокин П.Е., 2008: 352)

Согласно письменным и археологическим свидетельствам, начиная с раннего средневековья (сер. VIII–XI вв.), Нева являлась важнейшим участком международных водных путей, по которым осуществлялись разносторонние контакты народов Восточной и Северной Европы, а позднее Руси со странами Балтийского региона. К этому периоду относятся монетные клады (VIII–XI вв.), найденные на побережье Финского залива у устья Невы (Галерная гавань, Мартышкино, Петергоф). Монетно-вещевые и вещевые клады середины XI–XII вв. были обнаружены и на северной окраине Ижорского плато.

Клады, обнаруженные на побережье Финского залива, располагались вдали от известных поселений того времени и, по всей видимости, связаны с водными торговыми перевозками. Судя по археологическим данным, основные районы расселения этого времени находились на удалении от побережья Финского залива, Невы и юго-западного Приладожья. (Сорокин П.Е., 2008: 252-253).

В IX-X вв. славянское расселение достигло Приильменя, Верхнего Поволховья и Южного Приладожья. На севере славянское расселение сопровождалось колонизацией земель живших здесь финских племен. Территория нынешнего Невского района попадала в ареал обитания племени ижора. Граница расселения племени проходила примерно по реке Стрелке. Впервые народ ижора упомянут в папских буллах XII в., где они названы «инграмми» и перечисляются среди других языческих народов Северо-Запада. В летописях ижора впервые упомянута под 1228 г. (Сорокин П.Е., 2017:30; Пежемский В.Г., 2016:21)

С XII в. Ижорская земля входит в состав Водской Пятины Новгородского княжества. Данная территория неоднократно служила местом военных столкновений русского и шведского государств, массовых переселений, подвергалась опустошениям. Это, в сочетании с суровым климатом, не способствовало формированию больших населенных пунктов и устойчивых культурных ландшафтов. Ижорские селения, находившиеся на территории Введенского Дудоровского погоста Водской пятины, перечислены в писцовых книгах XVI в. К сожалению, в

подавляющем большинстве случаев их невозможно достоверно отождествить с известными нам поселениями последующих эпох (Горбатенко С. Б., 2001:7).

После присоединения Новгорода к Москве в конце XV – начале XVI в. представителями новой администрации была произведена полная перепись вновь присоединенных земель.

В 1617 г. по условиям Столбовского мира приневские земли отходят Шведскому королевству, образовывается провинция Ингерманландия. Согласно Столбовскому миру, жители этих мест должны были получить возможность отправлять свой религиозный обряд. Также по договору помещики и горожане имели право покинуть Приневский край, крестьяне же и священники приходских церквей должны были остаться прикрепленными к земле.

Уже с конца 20-х годов XVI в. православные крестьяне начали массово бежать в Россию. Это было связано с целенаправленной политикой по насильственному обращению православных жителей в лютеранство. Край оказался под угрозой полного запустения. За период до 1649 г. население края уменьшилось примерно на треть.

В ходе войны 1656-1658 гг. русские войска пытались отвоевать приневские земли, но потерпели неудачу. После войны положение православных стало ещё хуже. Отток населения в Россию усилился. На опустевшие территории началось массовое переселение крестьян из Финляндии и Швеции. Шведские помещики, получившие земли в Ингерманландии, переводили на них в основном финских крестьян из других мест. Финны переселялись из Восточной Финляндии (Савакот) и окрестностей Выборга (Эуремейсет). К середине века финское население достигло трети от общего числа жителей края. (Пежемский В.Г., 2016: 32-33)

Согласно письменным источникам в XVII в. на территории нынешнего Петровского острова не было поселений, остров целиком затапливался во время наводнений. На острове располагались крестьянские покосы. (Кепсу С., 2000:41)

В ходе Северной войны (1700-1721 гг.) Петр I возвращает приневские земли во владения российской короны. Для закрепления на невских берегах здесь закладывается крепость Санктпитебурх, что явилось основанием новой столицы Российского государства.

В 1711 г. Петр I дарит нынешний Петровский остров своей сестре Наталье Алексеевне и тогда же приказывает перевезти на него свои «зимние маленькие хоромы», которые были поставлены на берегу реки. С 1714 г. на Петровском острове существовал Летний дворец с регулярным садом, подаренный Петром I жене царевича Алексея Петровича Софии-Шарлотте. В начале XVIII в. Петровский остров был отделен с восточной стороны от соседнего безымянного острова, на территории которого в это время фиксируются «лавки съестных припасов».

После смерти Софии-Шарлотты (1715 г.) и Натальи Алексеевны (1716 г.) остров стал владением царицы Прасковьи Федоровны, вдовы брата Петра I – Иоанна Алексеевича. Позднее, в 1723 г. он перешел по наследству к ее дочери – царевне Екатерине Иоанновне. Ее сестра Анна Иоанновна, воцарившаяся на русском престоле в 1730 г., указом от 22 сентября 1733 г. передала Петровский остров из частного владения императорской фамилии в ведомство Дворцовой конторы.

С этого времени Петровский остров начал осваиваться более интенсивно. В 1738 г. на него переместили амбары для хранения пеньки, масла и сала, а после 1749 г. построили «новые амбары и магазейны». В 1752 г. здесь возвели первое на острове промышленное предприятие – Воскобелильный завод. Первоначально здание завода было деревянным, в 1772 г. его перестроили в камне. Здесь до конца 1830-х гг. производилась выделка летом воску и делание свеч для высочайшего двора.

В 1768 г. на острове был построен деревянный дворец по проекту архитектора А. Ринальди. Дворец находился посреди регулярного сада, окруженного с запада и востока защитными дуговыми валами, позднее на их месте были проложены каналы. От круглой придворовой площадки расходились восемь лучевых дорожек в сочетании со встречными дорожками они образовывали восемь куртин треугольных очертаний, внутри которых позже были устроены пруды такой же конфигурации. Каналы и пруды устраивали для осушения местности у дворца. Своеобразный водяной сад с системой радиальных дорожек со всех сторон омывался водой: на юге и севере – Малой Невой и Малой Невкой, а с запада и востока – симметричными дуговыми каналами, прорытыми во всю ширину острова. Регулярным сад выглядел только на планах города, в действительности его планировка нарушалась регулярными наводнениями: дорожки размывались, пруды и каналы превращались в зловонные рытвины и канавы, деревья и кусты уносило в открытое море.

Во второй половине XVIII в. на Петровском острове был построен дом для великого князя Павла Петровича, расположенный на берегу Малой Невки напротив Крестовского острова. Согласно историческим сведениям, дом не был окружен садом, но в лесу было проложено несколько аллей.

В 1799 г. Павел I распорядился участок с белильней Велейской полотняной фабрики, находившейся на Петровском острове по Малой Невке, передать в ведомство Департамента удельных имений. Через девятнадцать лет по повелению вдовствующей императрицы Марии Федоровны белильня была причислена к Александровской мануфактуре, которая построила на острове еще и Красильный завод. В 1836 г. белильня и красильня перешли в ведомство Кабинета его величества. На красильне изготовляли полотнища красного, синего и желтого цветов для флагов.

В 1797-1798 гг. обширный участок Петровского острова был выделен под дачу Лампе, пастора лютеранской кирхи Св. Петра. Участок находился между дворцовым садом на западе и территорией Воскобелильного завода и двором иностранного купца

Баха на востоке. В 1800 г. Лампе продал дачу с частью земли купцу Я.Ф. Готу, построившему на этом месте Канатную фабрику. Она зафиксирована на плане города 1806 г.

К началу XIX в. на Петровском острове находится целый ряд промышленных предприятий. На северной стороне находился сахарный завод Жадимировских, на участке купца Зверкова появится химический завод, к востоку от него находилась Клеенчатая фабрика. На южной стороне находились: брандвахта, Канатная фабрика Гота, строение Воскобелильного завода и на соседнем безымянном островке – Красильный завод Александровской мануфактуры.

Формирование западной половины Петровского острова с 1801 по 1836 г. было связано с деятельностью Вольного экономического общества. В 1801 г. император Александр I именным указом пожаловал Обществу землю с «садом и ветхим дворцовым строением для заведения Ботанического сада и разных экономических опытов», а также для «спостпешествования хозяйственных и земледельческих познаний». В западной части острова Обществом были проведены дренажные работы, возвышены низменные места, отремонтирован дворец, проложены дороги, построены мосты, оранжереи, теплицы и дом для садовника, расчищены заглохшие пруды, высажены плодовые и хозяйственные деревья, устроен опытный огород. Все это сопровождалось постоянной борьбой с наводнениями.

В 1806-1806 гг. в западной части острова, у выхода к заливу, военное ведомство установило на обеих его сторонах артиллерийские батареи. В связи с этим на значительной площади территории острова был вырублен лес и снят дерн.

Наводнение 1824 г. разрушило до основания все строения Общества, были вырваны с корнем деревья, во дворце обвалился пол второго этажа, рухнули печи, сорвало крышу, оконные переплеты и двери. На следующий год были начаты ремонтные работы. Однако доход Общества был крайне низок, и чтобы его увеличить его президент граф Н.С. Мордвинов распорядился построить десять небольших летних домиков для сдачи внаем, которые стали приносить ежегодно шесть тысяч рублей.

Помимо этого, с согласия Общества выделялись участки отдельным лицам для застройки. Многие из них возвели большие дачные дома, а иногда и комплексы малых дач. Некоторые отсыпали береговую линию, устраивая набережные, обкладывали свои участки новым дерном. Частные владельцы активно осваивали территорию острова, засыпая болота, высаживая сады и устраивая пруды на своих участках, укрепляли береговую линию острова.

Восточная часть в первой половине XIX в. была практически не освоена. В 1830 –е гг. на неосвоенной части острова и на территории соседнего безымянного островка инженером Готманом был спроектирован парк, в который были вписаны в качестве пейзажных прудов, врезавшиеся в массивы обоих островов естественные заливы. В

связи с этим были снесены здания Красильного завода Александровской мануфактуры. Для покрытия парковых дорожек был использован битый кирпич, щебень, глина и сверху песок толщиной в 1 вершок. Дерном были выстланы береговые откосы прудов, а также края куртин и газонов. Насыпкой земли возвысили небольшой островок посреди восточного пруда. Работы были завершены к 1839 г. Парк получил официальное название «Петровский». В том же году было дано высочайшее повеление продолжить парк на территорию Воскобелильного завода. Оно было реализовано в 1840 г. по проекту Готмана.

Во второй половине XIX в. на острове появляется все больше промышленных предприятий. В 1864-1870 гг. в западной части острова по проекту архитектора Ф.Б. Нагеля был построен пивоваренный завод Бавария. Рядом с Петровской косой появляются керосиновые склады. В 1890-х на острове строится химический завод персиковых и минеральных масел «Ропс и Ко».

В 1912 г. в пожаре был утрачен памятник XVIII в. Петровский деревянный дворец, располагавшийся в центре современной Петровской площади. (Веснина Н.Н., 1997: 51-68)

Во второй половине XIX в. с севера и с востока к участку обследования примыкала земля, купленная знаменитым петербургским промышленником Ф.К. Сан-Галли. В 1870-х он основывает здесь Петровское заведение искусственных минеральных вод. В 1897-1899 гг. здесь строится колония Сан Галли – городок, состоящий из 20 отдельно стоящих двухэтажных вилл, окруженных садами. Виллы располагались между Петровским проспектом и г-образной Ольховой ул. (ныне Ремесленная ул.). На месте будущего строительства находилась роща и пруд. Пруд был засыпан, а роща вырублена. Постройки колонии Сан-Галли разрушены во время Великой Отечественной войны. От городка осталась только водонапорная башня. (Петров С.Ю., 2016: 108-109)

Первые картографические данные о заселении территории Приневья и берегов Невы и притоков отражаются в шведских картах XVII начала XVIII вв. Одной из самых известных карт того времени считается карта, составленная в 1827 г. под руководством Генерал-майора Шуберта по материалам, найденным в Шведских архивах. Авторство карты принадлежит штабс-капитану генерального штаба Бергенгейму. Состояние местности и все названия карты даны по состоянию на 1676 г. На данной карте исследуемый участок находится в восточной части Петровского острова. На территории острова населенные пункты не отмечены.

Картографический материал Санкт-Петербурга начала XVIII в. отличается низкой точностью. В основу первых планов Петербурга лёг план, нарисованный собственноручно Петром I. На плане Санкт-Петербурга Иоанна Баптиста Хоманна показана ситуация на 1720 г. Особых перемен здесь не наблюдается - участок обследования расположен на неосвоенной территории, покрытой лесом.

На первом из известных печатных планов Санкт-Петербурга 1737 г., составленных на основании топографической съемки, проводившейся Петербургской академией наук ситуация не меняется.

На «Новом плане столичного города и крепости Санкт-Петербурга» авторства Х.М. Рота 1776 г. Участок обследования также расположен на неосвоенной территории занятой лесом. К северо-западу от участка появляются постройки и огороженная территория воскобелильни (обозначена номером 98).

На фрагменте подробного Атласа Санкт-Петербурга 1798 г., составленного при сенате, участок обследования расположен на неосвоенной территории, однако в границах участка воскобелильного завода.

Подробный план столичного города Санкт-Петербурга генерал-майора Шуберта - один из самых подробных планов за всю историю картографирования города, составлен на основе топографических съемок, произведенных в 20-е гг. XIX в. На этом плане участок обследования расположен на территории участка, относящегося к воскобелильному заводу, который обозначен, как очищенный от деревьев, однако в границах участка обследования никаких объектов и построек не фиксируется.

«План Петербургской части города» 1861 г. был издан в виде приложения к указам, регламентирующим застройку города и опубликованным в "Полном собрании законов Российской империи" отражает ситуацию, сложившуюся на Петровском острове во второй половине XIX в. На данном плане участок обследования находится в парковой зоне острова.

На плане из путеводителя Суворина «Весь Петербург» 1913 г. на участок обследования по-прежнему занять зелеными насаждениями к северо-западу от участка обследования схематично обозначена застройка «Городка Сан-Галли».

На топографической съемке 1929 г. подробно фиксируется расположение построек «Городка Сан-Галли», в границах участка обследования постройки не зафиксированы.

На американском спутниковом снимке 1966 г. в границах участка обследования появляется дом с двускатной крышей. Постройки «Городка Сан-Галли кроме жилого флигеля с водонапорной башней не наблюдаются.

В апреле 2022 г. сотрудниками Отдела охранной археологии ИИМК РАН была проведена археологическая разведка с осуществлением локальных земляных работ на Петровском острове на территории Петровского парка в прибрежной зоне р. Ждановки севернее Пешеходного моста соединяющего Петровский пер. с Петровским островом, юго-восточнее жилищного комплекса по адресу: Петровский пр. 1. Объекты археологического наследия и признаки наличия объектов археологического наследия не обнаружены.

В 572 м к север-северо-востоку от участка обследования находится объект археологического наследия «Спасо-Преображенская Колтовская церковь (фундаменты и кладбище)».

В 917 м к северо-востоку от участка обследования находится объект археологического наследия «Колтовская слобода 2. Участок культурного слоя Колтовской слободы города Санкт-Петербурга XVIII-XX вв.».

В 1,1 км к восток-юго-востоку находится объект археологического наследия «Улица Красного Курсанта (большая Спасская). Участок культурного слоя города Санкт-Петербурга XVIII-XX вв.».

Таким образом, на основании анализа картографического материала, архивных и литературных источников, были сделаны следующие выводы:

- в ходе архивно-библиографических исследований установлено, что непосредственно на территории исследуемого участка объекты археологического наследия ранее не фиксировались;
- освоение участка обследования согласно картографическому анализу и архивно-библиографическим данным началось в середине-второй половине XIX в. в виде устройства в границах участка парка;
- вплоть до второй половины XX в. на участке обследования постройки не фиксируются.

Полевые археологические работы на участке обследования проводились в соответствии с методическими указаниями и требованиями «Положения о порядке проведения археологических полевых работ и составления научной отчетной документации», утвержденного постановлением Бюро Отделения историко-филологических наук Российской академии наук от №15 от 12 апреля 2023 г.

Было проведено натурное обследование территории земельного участка по объекту: «Проектирование строительства здания общежития для спортсменов СПб ГБУ СШОР «Центр художественной гимнастики «Жемчужина» на земельном участке по адресу: г. Санкт-Петербург, Ремесленная улица, дом 8, литера А» с визуальным осмотром местности с целью поиска памятников археологии, выраженных в рельефе местности.

Натурные полевые исследования проводились в виде осуществления пеших маршрутов и закладки археологического шурфа. Маршруты осуществлялись на всем протяжении пешим порядком. Вся исследуемая площадь была разбита на неравные квадраты со сторонами не более 20 метров и пройдена пешими маршрутами по линии сетки квадратов. Все участки детально фиксировались (фото, описание, привязка к карте). При прохождении маршрутов с целью обнаружения выходов культурного слоя и артефактов осматривались встречающиеся обнажения грунта естественного и антропогенного происхождения. На перспективном для обнаружения памятников

археологии участке производилась закладка шурфа, ориентированного по сторонам света, направленного на поиск культурного слоя и древних артефактов. Местоположение шурфа было обусловлено геоморфологическим состоянием местности и степенью освоенности обследуемой территории, и определялись с таким расчетом, чтобы обеспечить полное выявление и определение границ всех объектов археологического наследия, попадающих в пределы обследуемого земельного участка, с учетом существующих методических рекомендаций 1 шурф на 1 га (при площадных обследованиях). Всего в границах обследования для выявления объектов археологического наследия был заложен 1 разведывательный шурф общей площадью 4 кв. м. Размеры шурфа 2x2 м. Разборка грунта в процессе шурфовки производилась вручную по стратиграфическим слоям с разнородными культурными прослойками и соответствующим им общим планиграфическим горизонтам фиксации. Глубина шурфа включала всю толщу почвенного горизонта, осуществлялась контрольная прокопка верхней части археологически стерильного слоя, подстилающего почвенный горизонт (материка). Проводилась полная фотографическая фиксация обнаруженных объектов, а также всего процесса шурфовочных работ. Шурф по окончании работ был засыпан, почвенное и дерновое покрытие восстановлено. При фиксации находок и объектов в культурном слое, вычерчивании планов горизонтов снятия, профилей бортов шурфов и разрезов использовалась разработанная в ИИМК РАН в 2010 г. методика электронной фиксации и совмещённый с ней программный комплекс. Чертежи планов и стратиграфических профилей были выполнены при помощи системы автоматизированного проектирования и черчения (САПР) с использованием методов фотограмметрии.

Для картирования рекогносцировочных шурфов, выявленных объектов и общевидовых фотографий ландшафтной ситуации использованы имеющиеся в распоряжении экспедиции карты масштаба 1:50000 и 1:100000 в формате JPG и TIF, а также топографический план масштаба в формате DWG, предоставленный заказчиком. Привязка исследуемых объектов к системе мировых координат произведена с помощью портативных приборов глобального позиционирования Garmin MONTANA. Географические координаты (широта, долгота), определенные в зависимости от внешних условий приема с точностью 5-20 м, даются в формате десятичных градусов Long/Lat ddd,dddddd° (WGS-84) и с помощью встроенных в геоинформационную систему QGIS программных алгоритмов переведены в местную систему координат МСК-1964 СПб ГОСТ 51794-2008 (система высот – Балтийская) в метрах. Основные этапы работ фиксировались с помощью цифровых фотоаппаратов с разрешением не менее 5 Мрх. Для указания масштаба и ориентации по сторонам света при фотографировании использовался набор телескопических реек длиной 4 м с сантиметровыми делениями, двухцветная стрелка «север».

Шурф № 1.

Шурф 1 был заложен в юго-восточной части участка обследования. В 12,5 м северо-западнее пандуса жилого комплекса «На Петровском» (Петровский пр-т, д. 14, корп. 1-6), в 18 м северо-восточнее проезжей части Ремесленной ул., на участке свободном от подземных коммуникаций. Шурф был ориентирован по линиям застройки по оси северо-запад – юго-восток имел размеры 2х2 м. Дневная поверхность покрыта дерном, располагалась на отметке 2,93 м Б.С.

После снятия дерна мощностью около 15-20 см на отметке 6,81 м БС был обнаружен верх пачки нивелировочной подсыпок, состоящая из темной супеси мешаной со строительным мусором и шлаком мощностью около 15 см.

Из пачки нивелировочных подсыпок происходят следующие находки:

Фрагмент красноглиняной поливной крышки; ножка стеклянного бокала; ручка стеклянного сосуда.

После снятия нивелировочных подсыпок на отметках 2,21 – 2,33 м БС. был зафиксирован слой пестрой мешаной супеси мощностью около 13 см.

После разбора археологически стерильного слоя пестрой мешаной супеси на отметках 2,08 – 2,21 м Б.С. был зафиксирован слой погребенной почвы с контурами ямы 1 в западном углу.

Яма 1 разбиралась в 2 этапа. На первом этапе было разобрано заполнение ямы, представленное пестрой мешаной супесью, до уровня верха истлевшего деревянного столба 1,44 – 1,64 м Б.С.

После снятия археологически стерильного слоя погребенной почвы мощностью до 30 см на отметке 1,92 м Б.С. была зафиксирована материковая поверхность, представленная светлой супесью с коричневым ожелезнением с контурами ям 1-7.

Первой была выбрана наиболее крупная яма 2.

Яма 2. имела сложную двухчастную форму, размеры в видимой части 1,5х1,3 м. Ориентирована по сторонам света. Глубина ямы составляла 60-70 см. Контур ямы 2 уходил в северо-восточную и юго-восточную стенки шурфа. Контур ямы 2 в северной части был частично прорезан контуром ямы 6. Заполнение ямы 2 представляло собой чередование слоев. Верх ямы был заполнен мешаной светлой супесью (материковым выкидом) мощностью около 20 см. его подстилал слой темно-серой супесью с примесью светлой супеси с прослойками темно-коричневой гумусированной супеси мощностью до 50 см. Вероятно, яма 2 состоит из нескольких одновременных ям прорезающих друг друга, однако выделить контуры этих ям в рамках шурфа не представляется возможным.

В заполнении ямы 2 были обнаружены следующие находки:

Изделия из фаянса:

4 фрагмента фаянсовой посуды. В том числе 2 фрагмента с клеймами. Фрагмент фаянсовой тарелки с неполным клеймом завода Товарищества М.С. Кузнецова в Риге,

которое датируется 1889-1910-ми гг. (Дулькин Т.И., 2003:186). Фрагмент фаянсовой тарелки с неполным клеймом Завода И.Е. Кузнецова на Волхове, которое датируется 1878-1917 г. (Дулькин Т.И., 2003:199)

Изделия из стекла:

Фрагмент стеклянной аптечной бутылки с рельефными надписями: «И.А. Леммергирт» и «...я 43...» и рельефным изображением гербового двуглавого орла. Датируется 1899-1917 гг. Ивана Андреевич Леммергирт был владельцем «Глазовской» аптеки, располагавшейся по адресу: Санкт-Петербург, Разъезжая ул. с 1899 по 1917 гг. (Яблонский П.О., 1899:3210; Весь Петроград, 1917:1242).

Фрагмент пивной бутылки зеленого стекла завода «Старая Бавария». Датируется 1909 - 1914 гг. (URL: <https://union.lenoblmu.ru/entity/ОБЪЕКТ/104682>).

Флакон прозрачного стекла круглый в сечении.

Также был обнаружен фрагмент бутылки из каменной массы.

Яма 1. Второй этап разборки. Имела размеры в видимой части 0,66x0,7 м. Контуры ямы имели подквадратную форму. Яма ориентирована по оси северо-запад-юго-восток. Глубина ямы составляла около 1 м. Контуры ямы 1 уходили в юго-западную и северо-западную стенки шурфа. Контур ямы 1 прорезали контуры ям 4 и 5. Заполнение ямы 1 представляло собой пеструю мешаную супесь с истлевшими остатками столба.

На дне ямы 1 была зафиксирована крестообразная деревянная конструкция с подпрямоугольным отверстием в центральной части, представлявшая собой 2 обтесанных бревна размерами 59x15x18 см и 69x14x14 см в видимой части, уложенных крестообразно в паз. В подпрямоугольном отверстии были обнаружены истлевшие остатки столба. Данная крестовина была основанием столбовой конструкции.

Яма 3. Имела размеры в видимой части 41x38 см. Контуры ямы в видимой части имели подквадратную форму. Яма ориентирована по оси северо-восток - юго-запад. Глубина ямы составляла около 34 см. Контуры ямы 3 уходили в юго-западную и юго-восточную стенки шурфа. Контур ямы 3 в северо-восточной части был прорезан контуром ямы 2. Заполнение ямы 3 представляло собой светло-коричневую мешаную супесь.

Яма 4. Имела размеры в видимой части 24x55 см. Контуры ямы в видимой части имели подпрямоугольную форму. Яма ориентирована по оси северо-запад - юго-восток. Глубина ямы составляла около 40 см. Контуры ямы 4 уходили в юго-западную стенку шурфа. Контур ямы 4 в северо-западной части были прорезан контуром ямы 1. Заполнение ямы 4 представляло собой светло-коричневую мешаную супесь с вкраплениями светлой супеси.

Яма 5. Имела в видимой части подтреугольную форму со сторонами: 47x72x67см. Была прорезана в юго-западной части контуром ямы 1. Яма

ориентирована по оси северо-запад - юго-восток. Глубина ямы составляла около 48 см. Контуры ямы 5 уходили в северо-западную стенку шурфа. Заполнение ямы 5 представляло собой светло-коричневую мешаную супесь с вкраплениями светлой супеси.

Яма 6. Шурфом 1 был задет самый край ямы 6 и практически вся информация о ней отразилась в разрезе северо-восточной стенки. Яма имела незначительные контуры 72х6 см. Практически полностью уходила в северо-восточную стенку. Имела глубину до 70 см. Заполнение ямы 6 представляло собой пеструю мешаную супесь, примерно такую же как в яме 1. Судя по стратиграфии яма 6, как и яма 1 была впущена с уровня погребенной почвы и, вероятно, составляла с ямой 1 единую линию столбов деревянной ограды.

Яма 7. Заполнение ямы отличалось от материковой поверхности лишь более насыщенным желтоватым цветом, однако было принято решение её выбрать. Яма имела размеры 35х56 см. Ориентирована по оси северо-запад – юго-восток. Контуры ямы 7 были прорезаны контуром ямы 5 в северо-западной части и контуром ямы 2 в юго-восточной части. Яма 7 имела глубину около 20 см.

В шурфе прослежена следующая стратиграфия напластований:

1. Дёрн – мощность до 20 см.
2. Нивелировочные подсыпки – мощность до 55 см.
3. Пестрая мешаная супесь – мощность до 13 см.
4. Погребенная почва – мощность до 30 см
5. Светлая супесь с коричневатым ожелезнением изрезанная многочисленными ямами (материк)

Максимальная глубина шурфа – 1,84 м

По окончанию земляных работ шурф был рекультивирован.

Археологический материал шурфа в количестве 11 единиц представлен преимущественно фрагментами керамической и фаянсовой посуды конца XIX - первой половины XX века и историко-культурной ценности не представляет

В результате проведенного археологического обследования земельного участка по объекту: «Проектирование строительства здания общежития для спортсменов СПб ГБУ СШОР «Центр художественной гимнастики «Жемчужина» на земельном участке по адресу: г. Санкт-Петербург, Ремесленная улица, дом 8, литера А» зафиксировано отсутствие остатков наземных древних сооружений, артефактов, имеющих историко-культурную ценность, культурного слоя или иных следов пребывания здесь человека в древности, которые можно было бы отнести к объектам археологического наследия. Результаты проведенных в рамках государственной историко-культурной экспертизы археологических полевых работ отражены в полном научно-техническом отчете (Прил. 3).

Обоснования вывода экспертизы

1. В соответствии с заключением уполномоченного органа охраны объектов культурного наследия (письмо Комитета по государственному контролю, использованию и охране памятников истории и культуры № 01-43-29744/23-0-1 от 12.12.2023 г.), земельный участок по объекту: «Проектирование строительства здания общежития для спортсменов СПб ГБУ СШОР «Центр художественной гимнастики «Жемчужина» на земельном участке по адресу: г. Санкт-Петербург, Ремесленная улица, дом 8, литера А») расположен в границах:

- **единой зоны регулирования застройки и хозяйственной деятельности 2** (участок ОЗРЗ-2(07)01) объектов культурного наследия;

Закон Санкт-Петербурга от 19.01.2009 № 820-7 (в редакции, вступившей в силу 16.04.2023) «О границах объединенных зон охраны объектов культурного наследия, расположенных на территории Санкт-Петербурга, режимах использования земель и требованиях к градостроительным регламентам в границах указанных зон».

В пределах границ вышеуказанного земельного участка **отсутствуют** объекты (выявленные объекты) культурного наследия, объекты культурного наследия, включенные в Единый государственный реестр объектов культурного наследия (памятников истории и культуры) народов Российской Федерации, а также защитная зона объектов культурного наследия.

К границам участка непосредственно **примыкает** выявленный объект культурного наследия «Водонапорная башня с жилым флигелем «Городка Ф.К. Сан-Галли»» (адрес НПА: Ремесленная ул., 6)

Участок расположен **в границах** территории исторического поселения.

2. Согласно проведенным историко-архивным исследованиям на территории земельного участка по объекту: «Проектирование строительства здания общежития для спортсменов СПб ГБУ СШОР «Центр художественной гимнастики «Жемчужина» на земельном участке по адресу: г. Санкт-Петербург, Ремесленная улица, дом 8, литера А» объекты, которые можно было бы отнести к объектам археологического наследия, **отсутствуют**.

3. В соответствии со статьей 45-1 Федерального закона от 25.06.2002 №73-ФЗ «Об объектах культурного наследия (памятниках истории и культуры) народов Российской Федерации» на территории земельного участка по объекту: «Проектирование строительства здания общежития для спортсменов СПб ГБУ СШОР «Центр художественной гимнастики «Жемчужина» на земельном участке по адресу: г. Санкт-Петербург, Ремесленная улица, дом 8, литера А» проведены археологические полевые работы в форме археологической разведки. Работы выполнены в соответствии с методическими указаниями и требованиями «Положения о порядке проведения археологических полевых работ и составления

научной отчетной документации», утвержденного постановлением Бюро Отделения историко-филологических наук Российской академии наук №15 от 12 апреля 2023 г. и иных нормативно-правовых актов в сфере охраны объектов культурного наследия и хорошо документированы. Результаты обследования отражены в полном научно-техническом отчете. В ходе проведенных в рамках государственной историко-культурной экспертизы археологических полевых работ объектов археологического наследия **не обнаружено**.

4. Представленные материалы исчерпывающие и доказывают археологическую изученность земельного участка по объекту: «Проектирование строительства здания общежития для спортсменов СПб ГБУ СШОР «Центр художественной гимнастики «Жемчужина» на земельном участке по адресу: г. Санкт-Петербург, Ремесленная улица, дом 8, литера А».

Вывод экспертизы

Экспертом сделан вывод о возможности (положительное заключение) проведения земляных, строительных, мелиоративных и (или) хозяйственных работ, предусмотренных статьей 25 Лесного кодекса Российской Федерации работ по использованию лесов и иных работ на земельного участка по объекту: «Проектирование строительства здания общежития для спортсменов СПб ГБУ СШОР «Центр художественной гимнастики «Жемчужина» на земельном участке по адресу: г. Санкт-Петербург, Ремесленная улица, дом 8, литера А» в связи с отсутствием выявленных объектов археологического наследия на указанном земельном участке, подлежащем воздействию земляных, строительных, мелиоративных и (или) хозяйственных работ, предусмотренных статьей 25 Лесного кодекса Российской Федерации работ по использованию лесов и иных работ.

Перечень приложений к экспертизе:

Приложение 1 Копия Технического задания Договору № 54/04/2024 от 03 апреля 2024 года.

Приложение 2 Копия письма Комитета по государственному контролю, использованию и охране памятников истории и культуры Правительства Санкт-Петербурга № 01-43-29744/23-0-1 от 12.12.2023 г.

Приложение 3 Копия Полного научно-технического отчета о выполнении научно-исследовательских археологических работ в виде историко-культурного научного археологического обследования (разведки) с целью проведения государственной историко-культурной экспертизы земельного участка по объекту: «Проектирование строительства здания общежития для спортсменов

СПб ГБУ СШОР «Центр художественной гимнастики «Жемчужина» на земельном участке по адресу: г. Санкт-Петербург, Ремесленная улица, дом 8, литера А», выполненного Центром спасательной археологии ИИМК РАН.

Приложение 4 Схема расположения земельного участка на кадастровой карте территории.

Приложение 5 Копия градостроительного плана земельного участка № РФ-78-1-15-0-00-2024-0618-0.

Приложение 6 Копия Выписки из Единого государственного реестра недвижимости об объекте недвижимости № КУВИ-001/2024-92654676 от 02.04.2024.

Приложение 7 Копия справки № 14102/33 – 125.5-20 от 20.05.2024 г.

Приложение 8 Копия доверенности № 14102/33-161.5-845 от 29 декабря 2023 г.

Приложение 9 Сведения об экспертах.

Приложение 10 Выдержки из приказа № 2252 от 27.07.2023 г. «Об утверждении статуса аттестованного эксперта по проведению государственной историко-культурной экспертизы».

Приложение 11 Выдержки из приказа № 1537 от 17.09.2021 г. «Об утверждении статуса аттестованного эксперта по проведению государственной историко-культурной экспертизы».

Приложение 12 Выдержки из приказа № 1668 от 11.10.2021 г. «Об утверждении статуса аттестованного эксперта по проведению государственной историко-культурной экспертизы».

Приложение 13 Выдержки из приказа № 235 от 01.03.2022 г. «Об утверждении статуса аттестованного эксперта по проведению государственной историко-культурной экспертизы».

Эксперт Субботин А.В.

Руководитель археологических исследований Соловьева Н.Ф.

«27» мая 2024 г.

Документ подписан усиленными квалифицированными электронными подписями в соответствии с п. 22 Положения о Государственной историко-культурной экспертизе, утвержденного постановлением Правительства от 15 июля 2009 г. № 569

Акт экспертизы оформлен в соответствии с требованиями Федерального Закона от 04.08.2023 №457-ФЗ «О внесении изменений в отдельные законодательные акты Российской Федерации» и подписан УКЭП с использованием машиночитаемой доверенности.

Приложение 1

**Копия Технического задания Договору № 54/04/2024 от
03 апреля 2024 года**

Приложение №1
к Договору № 54/04/2024
от 03 апреля 2024 г.

ТЕХНИЧЕСКОЕ ЗАДАНИЕ

на проведение научно-исследовательских работ в виде археологических разведок и подготовку акта государственной историко-культурной экспертизы земельного участка по объекту: «Проектирование строительства здания общежития для спортсменов СПб ГБУ СШОР «Центр художественной гимнастики «Жемчужина» на земельном участке по адресу: г. Санкт-Петербург, Ремесленная улица, дом 8, литера А»

1. Общие положения

1.1. Наименование Работ: проведение научно-исследовательских работ в виде археологических разведок и подготовку акта государственной историко-культурной экспертизы земельного участка по объекту: «Проектирование строительства здания общежития для спортсменов СПб ГБУ СШОР «Центр художественной гимнастики «Жемчужина» на земельном участке по адресу: г. Санкт-Петербург, Ремесленная улица, дом 8, литера А»

1.2. Заказчик: ООО «Ленгипроречтранс»

1.3. Исполнитель: ИИМК РАН

1.4. Стадия работ: проектная.

1.5. Район исследования: Санкт-Петербург, Петроградский район.

1.6. Основание выполнения работ: письмо Комитета по государственному контролю, использованию и охране памятников истории и культуры №01-43-29744/23-0-1 от 12.12.2023

1.7. Площадь земельного участка: 0,26 Га.

2. Объект экспертизы: земельный участок по объекту: «Проектирование строительства здания общежития для спортсменов СПб ГБУ СШОР «Центр художественной гимнастики «Жемчужина» на земельном участке по адресу: г. Санкт-Петербург, Ремесленная улица, дом 8, литера А»

3. Основная нормативно-техническая документация

3.1. Федеральный закон РФ "Об объектах культурного наследия (памятниках истории и культуры) народов Российской Федерации" от 25 июня 2002 года N 73-ФЗ.

3.2. Федеральный закон №7-ФЗ от 10.01.2002 г «Об охране окружающей среды».

3.3. Постановление Правительства РФ от 12.09.2015 N 972 "Об утверждении Положения о зонах охраны объектов культурного наследия (памятников истории и культуры) народов Российской Федерации и о признании утратившими силу отдельных положений нормативных правовых актов Правительства Российской Федерации";

3.4. Постановление Правительства РФ от 15.07.2009 г. № 569 «Об утверждении Положения о государственной историко-культурной экспертизе»;

3.5. Положение о порядке проведения археологических полевых работ и составления научной отчетной документации (утверждено постановлением Бюро Отделения историко-филологических наук Российской академии наук от 12 апреля 2023 г. №15).

4. Состав работ

Первый этап:

4.1. Получение разрешения (открытый лист) на право проведения археологических работ.

4.2. Архивно-библиографические исследования, составление исторической справки и создание ситуационного плана.

4.2.1. Проведение архивных исследований, касающихся сведений о наличии археологических памятников в обследуемой зоне.

4.2.2. Визуальное обследование участка исследований.

4.2.3. Составление краткой исторической справки.

4.3. Археологическое обследование участка:

4.3.1. Выявление памятников археологии на основании наличия подъемного материала, особенностей рельефа и иных данных.

4.3.2. Привязка обнаруженных памятников к территории застройки.

4.3.3. Описание ландшафтной характеристики расположения обнаруженных памятников и фиксируемых нарушений поверхности объекта.

4.3.4. Разбивка археологических шурфов - 1 шурф.

4.3.5. Фотофиксация в процессе подготовки к закладке шурфов.

4.3.6. Выборка культурных напластований из шурфов по слоям, с трехмерной фиксацией находок на плане шурфа.

4.3.7. Выявление археологического материала в культурном слое.

4.3.8. Изучение культурного слоя в процессе закладки шурфов с зачисткой профилей для получения вертикальных разрезов.

4.3.9. Фотофиксация процесса работ, отдельных находок и скоплений материала in situ.

4.3.10. Фото- и графо- фиксация профилей стенок шурфов и обнаруженных ям.

4.3.11. Отбор археологического материала из заполнения ям и сооружений, полевая консервация вещевого материала.

4.3.12. Вычерчивание профилей шурфов, текстуальное описание стратиграфии, культурного слоя, материка и иных объектов в шурфах.

4.3.13. Ведение полевой документации.

4.4. Камеральные работы.

4.4.1. Очистка или мытье находок, при необходимости оперативная первичная консервация предметов из разрушающихся материалов

4.4.2. Статистическая обработка массовых находок. Шифровка находок.

4.4.3. Составление полевых описей индивидуальных и массовых находок.

4.4.4. Зарисовка находок.

4.4.5. Фотографирование находок.

При необходимости:

4.4.6. Определение остеологического материала и отбор образцов в коллекцию

4.4.7. Определение зерен и семян.

4.4.8. Определение пород образцов древесины.

4.4.9. Дендрохронологический и радиоуглеродный анализ образцов.

4.4.10. Атрибуция нумизматических находок.

4.4.11. Атрибуция воинских и других знаков.

4.4.12. Эпиграфический анализ находок с надписями.

4.4.13. Атрибуция изделий с клеймами изготовителей.

4.5. Подготовка коллекций к передаче на постоянное хранение в Государственный музейный фонд

4.6. Написание полного научно-технического отчёта.

4.7. Уведомление об окончании первого этапа.

Второй этап:

4.8. Подготовка акта государственной историко-культурной экспертизы земельного участка.

4.9. Передача акта государственной историко-культурной экспертизы в региональный орган охраны объектов культурного наследия.

5. Отчетная документация.

5.1. Полный научно-технический отчет в 1 экземпляре на электронном носителе;

Акт государственной историко-культурной экспертизы земельного участка в 1 экземпляре на электронном носителе;

Заказчик



Исполнитель

копия сопроводительного письма в региональный орган охраны объектов культурного наследия о передаче акта государственной историко-культурной экспертизы в 1 экземпляре на бумажном носителе.

5.2. Отчетная документация предоставляется в электронном виде в формате Adobe Acrobat (*.pdf).

6. Требования к выполнению работ.

6.1. Отчетная документация должна соответствовать требованиям Положения о порядке проведения археологических полевых работ и составления научной отчетной документации (утверждено постановлением Бюро Отделения историко-филологических наук Российской академии наук от 12 апреля 2023 г. №15) и Положения о государственной историко-культурной экспертизе (утв. Постановлением Правительства №569 от 15 июля 2009 г.)

Генеральный директор
ООО «Ленлипроречтранс»


А.С. Стасюк /
М.П.



Директор Центра спасательной археологии
ИИМК РАН


Н.Ф. Соловьева/
М.П.




Приложение 2

**Копия письма Комитета по государственному контролю,
использованию и охране памятников истории и культуры
Правительства Санкт-Петербурга № 01-43-29744/23-0-1 от
12.12.2023 г**



ПРАВИТЕЛЬСТВО САНКТ-ПЕТЕРБУРГА

**КОМИТЕТ ПО ГОСУДАРСТВЕННОМУ
КОНТРОЛЮ, ИСПОЛЬЗОВАНИЮ
И ОХРАНЕ ПАМЯТНИКОВ
ИСТОРИИ И КУЛЬТУРЫ
(КГИОП)**

пл. Ломоносова, д.1, Санкт-Петербург, 191023
Тел. (812) 417-43-03, факс (812) 710-42-45
E-mail: kgiop@gov.spb.ru
<https://www.gov.spb.ru>, <http://kgiop.ru/>

**Генеральному директору
ООО «ИЦ «ИЗЫСКАТЕЛЬ»**

**Архипову А.Н.
ic_iziskatel_eco@mail.ru**

№01-43-29744/23-0-1 от 12.12.2023

№ 01-43-29744/23-0-0 от 11.12.2023

На № 556/12/23 от 11.12.2023

В ответ на Ваше обращение КГИОП сообщает, что земельный участок по объекту: **«Проектирование строительства здания общежития для спортсменов СПб ГБУ СШОР «Центр художественной гимнастики «Жемчужина» на земельном участке по адресу: г. Санкт-Петербург, Ремесленная улица, дом 8, литера А»** (согласно приложенной к запросу схеме) расположен в границах:

- единой зоны регулирования застройки и хозяйственной деятельности 2 (участок ОЗРЗ-2(07)01) объектов культурного наследия.

Закон Санкт-Петербурга от 19.01.2009 № 820-7 (в редакции, вступившей в силу 16.04.2023) "О границах объединенных зон охраны объектов культурного наследия, расположенных на территории Санкт-Петербурга, режимах использования земель и требованиях к градостроительным регламентам в границах указанных зон".

В пределах границ вышеуказанного земельного участка отсутствуют объекты (выявленные объекты) культурного наследия; объекты культурного наследия, включенные в Единый государственный реестр объектов культурного наследия (памятников истории и культуры) народов Российской Федерации, а также защитная зона объектов культурного наследия.

К границам участка непосредственно примыкает выявленный объект культурного наследия «Водонапорная башня с жилым флигелем «Городка Ф. К. Сан-Галли»» (адрес НПА: Ремесленная ул., 6).

Согласно приказу Минкультуры России от 30.10.2020 № 1295 (ред. от 19.10.2022) «Об утверждении предмета охраны, границ территории и требований к градостроительным регламентам в границах территории исторического поселения федерального значения город Санкт-Петербург» (далее – историческое поселение), участок расположен в границах территории исторического поселения.

КГИОП не располагает сведениями о наличии либо отсутствии объектов, обладающих признаками объектов культурного (в т.ч. археологического) наследия, на рассматриваемом земельном участке. В связи с этим, а также в

соответствии с требованиями ст. 30 ³³Федерального закона № 73-ФЗ от 25.06.2002 г. «Об объектах культурного наследия (памятниках истории и культуры) народов Российской Федерации», требуется проведение государственной историко-культурной экспертизы земельного участка. Согласно требованиям п. 11.3 постановления Правительства Российской Федерации от 15.07.2009 № 569 «Об утверждении Положения о государственной историко-культурной экспертизе» государственная историко-культурная экспертиза земельного участка проводится путем археологической разведки.

Данное письмо носит информативный характер и не является разрешением на производство работ.

**Начальник Управления
государственного реестра
объектов культурного
наследия**

ДОКУМЕНТ ПОДПИСАН
ЭЛЕКТРОННОЙ ПОДПИСЬЮ

Сертификат 06F237E849F3904F1FB4515726CECA1C
Владелец Яковлев Петр Олегович
Действителен с 31.10.2022 по 24.01.2024

П.О. Яковлев

Приложение 3

Копия Полного научно-технического отчета о выполнении научно-исследовательских археологических работ в виде историко-культурного научного археологического обследования (разведки) с целью проведения государственной историко-культурной экспертизы земельного участка по объекту: «Проектирование строительства здания общежития для спортсменов СПб ГБУ СШОР «Центр художественной гимнастики «Жемчужина» на земельном участке по адресу: г. Санкт-Петербург, Ремесленная улица, дом 8, литера А», выполненного Центром спасательной археологии ИИМК РАН



ФЕДЕРАЛЬНОЕ ГОСУДАРСТВЕННОЕ БЮДЖЕТНОЕ УЧРЕЖДЕНИЕ НАУКИ
ИНСТИТУТ ИСТОРИИ МАТЕРИАЛЬНОЙ КУЛЬТУРЫ
РОССИЙСКОЙ АКАДЕМИИ НАУК (ИИМК РАН)

Экз. _____

Заказчик – ООО «Ленгипроречтранс»

ПОЛНЫЙ НАУЧНО-ТЕХНИЧЕСКИЙ ОТЧЕТ

**Историко-культурное научное археологическое обследование
(разведки) с целью проведения государственной историко-культурной
экспертизы земельного участка по объекту: «Проектирование
строительства здания общежития для спортсменов СПб ГБУ СШОР «Центр
художественной гимнастики «Жемчужина» на земельном участке по адресу:
г. Санкт-Петербург, Ремесленная улица, дом 8, литера А»**

Отв. исполнитель Н.Ф. Соловьева

Инв. № подл.	Подпись и дата	Взам. инв. №

Санкт-Петербург

2024

Российская академия наук
ИНСТИТУТ ИСТОРИИ МАТЕРИАЛЬНОЙ КУЛЬТУРЫ
(ИИМК РАН)

УДК: 902.21(470.23-25)
ББК: 63.4(2)
Инв.№ _____

Гриф. _____
Экз. _____

УТВЕРЖДАЮ:

Директор Центра спасательной
археологии ИИМК РАН
к.и.н.

_____ Н.Ф. Соловьева
« 17 » _____ 2024 г.



ПОЛНЫЙ НАУЧНО-ТЕХНИЧЕСКИЙ ОТЧЕТ

ИСТОРИКО-КУЛЬТУРНОЕ НАУЧНОЕ АРХЕОЛОГИЧЕСКОЕ
ОБСЛЕДОВАНИЕ (РАЗВЕДКИ) С ЦЕЛЬЮ ПРОВЕДЕНИЯ
ГОСУДАРСТВЕННОЙ ИСТОРИКО-КУЛЬТУРНОЙ ЭКСПЕРТИЗЫ
ЗЕМЕЛЬНОГО УЧАСТКА ПО ОБЪЕКТУ: «ПРОЕКТИРОВАНИЕ
СТРОИТЕЛЬСТВА ЗДАНИЯ ОБЩЕЖИТИЯ ДЛЯ СПОРТСМЕНОВ СПБ ГБУ
СШОР «ЦЕНТР ХУДОЖЕСТВЕННОЙ ГИМНАСТИКИ «ЖЕМЧУЖИНА» НА
ЗЕМЕЛЬНОМ УЧАСТКЕ ПО АДРЕСУ: Г. САНКТ-ПЕТЕРБУРГ,
РЕМЕСЛЕННАЯ УЛИЦА, ДОМ 8, ЛИТЕРА А»

54/04/2024-ИИМК РАН-2024-ТО

Объект по адресу: Санкт-Петербург, Петроградский район
Основание: Договор №54/04/2024 от «03» апреля 2024 года
Заказчик: ООО «Ленгипроречтранс»
Исполнитель: ИИМК РАН

Отв. исполнитель _____ Н.Ф. Соловьева

Санкт-Петербург
2024

Подп. и дата	
Взам. инв. №	
Инв. № дубл.	
Подп. и дата	
Инв. № подл.	

Обозначение	Наименование	Примечание
54/04/2024-ИИМК РАН-2024-ТО-С	Содержание тома	стр. 6
54/04/2024-ИИМК РАН-2024-ТО-Т	Том 1. Полный научно-технический отчет по результатам выполнения археологических исследований. Текстовая часть.	стр. 3-46
54/04/2024-СП-ИИМК РАН-2024-ТО-Г	Том 1. Полный научно-технический отчет по результатам выполнения археологических исследований. Графическая часть.	стр. 47-80

Ивл. № подл.	Подп. и дата
Ивл. № дубл.	Взам. инв. №
Ивл. № инв. №	Подп. и дата
Ивл. № подл.	Подп. и дата

Ли	Изм.	№ докум.	Подп.	Дата
----	------	----------	-------	------

54/04/2024-СП-ИИМК РАН-2024-ТО-Т

Лист

2

СПИСОК ИСПОЛНИТЕЛЕЙ

Руководитель работ:

к.и.н.


 Н.Ф. Соловьева

Заместители руководителя:

мл. науч. сотр.

А.А. Гуцин (подготовка исторической справки, фотофиксация, ведение полевого дневника, подготовка альбома иллюстраций)

Соисполнители:

чертежник

Н.Е. Никитина (чертежные работы)

фотограф

И.Г. Самоваров (фотографические работы)

мл. науч. сотр.

Е.С. Бердник (камеральные работы)

лаборант

Е.В. Кузина (графические работы)

Инв. № подл	Подп. и дата	Инв. № дубл.	Взам. инв. №	Подп. и дата	Ли	Изм.	№ докум.	Подп.	Дата	54/04/2024-СП-ИИМК РАН-2024-ТО-Т	Лист
											3

АННОТАЦИЯ

Наименование организации, проводившей полевые работы: Институт истории материальной культуры Российской Академии наук (ИИМК РАН).

ФИО держателя Открытого листа: Соловьева Наталья Федоровна.

Номер Открытого листа: № 5822-2023 от 6 декабря 2023 года, срок действия Открытого листа – с 6 декабря 2023 года по 1 ноября 2024 года (приложение А).

Полное название отчета, количество томов, листов: историко-культурное научное археологическое обследование (разведки) с целью проведения государственной историко-культурной экспертизы земельного участка по объекту: «Проектирование строительства здания общежития для спортсменов СПб ГБУ СШОР «Центр художественной гимнастики «Жемчужина» на земельном участке по адресу: г. Санкт-Петербург, Ремесленная улица, дом 8, литера А» – Санкт-Петербург: ЦСА ИИМК РАН, 2024. – 80 л.

Отчет состоит из 1 тома, включающего: 46 стр. текста, 48 рис., 17 источников, 3 приложения.

Ключевые слова: Санкт-Петербург, Петроградский район, Петровский остров, Ремесленная улица, шурф, археологические полевые работы (археологическая разведка).

Сроки и место проведения археологических полевых работ: май 2024 года, г. Санкт-Петербург, Петроградский район.


Основание для проведения археологических полевых работ: Договор №54/04/2024 от «03» апреля 2024 года, заключенный между ООО «Ленгипроречтранс» и ИИМК РАН.

Размер обследованного земельного участка, количество заложенных разведочных шурфов. Площадь земельного участка: 0,26 га.

ИИМК РАН	Подп. и дата					Лист
	Взам. инв. №					
ИИМК РАН	Инд. № дубл.					Лист
	Подп. и дата					
ИИМК РАН	Инд. № подл.					Лист
	Ли	Изм.	№ докум.	Подп.	Дата	
54/04/2024-СП-ИИМК РАН-2024-ТО-Т						Лист
						4

СОДЕРЖАНИЕ

Нормативно-правовая база	7
Определения и сокращения.....	9
Введение.....	12
1. Историческая справка.....	15
1.1. Топонимика исследуемого района.	15
1.2. История освоения территории Санкт-Петербурга и Петровского острова.	16
1.3. Картографический анализ.	24
1.4. Археологическая изученность района обследования.....	26
1.5. Ближайшие к территории обследования памятники археологии.	26
1.6. Основные выводы по разделу	26
2. Физико-географическая характеристика района работ.....	28
3. Методика полевых исследований.....	31
4. Полевые исследования.....	34
Заключение	39
Список источников и литературы	41
Список иллюстраций	43
Альбом иллюстраций.....	47
Приложение А. Копия Открытого листа	76
Приложение В. Копия письма Комитета по государственному использованию и охране памятников истории и культуры.....	77
Приложение С. Полевая опись археологических находок	79

Подп. и дата									
Взам. инв. №									
Инв. № дубл.									
Подп. и дата									
Инв. № подл.									
						54/04/2024-ИИМК РАН-2024-ТО-С			
	Лит	Изм.	№ докум.	Подп.	Дата	Лит	Лист	Листов	
	Разраб.		Соловьева Н.Ф.		14.06		6	80	
	Пров.		Субботин А.В.		14.06				
	Утв.		Соловьева Н.Ф.		14.06				
						ИИМК РАН			

Полный научно-технический отчет

границах указанных зон и о внесении изменений в закон Санкт-Петербурга «О генеральном плане Санкт-Петербурга и границах зон охраны объектов культурного наследия на территории Санкт-Петербурга» от 19 января 2009 года N 820-7

Инв. № подл	Подп. и дата				
	Взам. инв. №				
Инв. № дубл.	Подп. и дата				
	Инв. № дубл.				
54/04/2024-ИИМК РАН-2024-ТО-Т					
Ли	Изм.	№ докум.	Подп.	Дата	Лист
					8

обнаружения являются археологические раскопки или находки, в том числе предметы, обнаруженные в результате таких раскопок или находок;

археологический шурф – вид локальных земляных работ в рамках археологических разведок, локальное вскрытие грунта, прямоугольное или квадратное в плане, площадь которого может варьироваться от 1 до 20 кв. м;

индивидуальные археологические находки – археологические предметы, извлеченные в результате археологических полевых работ, значимые для определения историко-культурной принадлежности и хронологии объекта археологического наследия, имеющие историко-культурную ценность;

массовые археологические предметы – археологические предметы (в том числе кремневые отщепы, фрагменты керамики, сильно разрушенные и не подлежащие реставрации предметы), антропогенные, антропологические, палеозоологические, палеоботанические и иные объекты, имеющие историко-культурную и научную ценность, обнаруженные и изъятые в результате проведения археологических полевых работ;

полевая опись археологических предметов – перечень изъятых в ходе археологических полевых работ индивидуальных и массовых археологических предметов, имеющих значение для определения историко-культурной принадлежности и хронологии объекта археологического наследия, в том числе антропологические, остеологические, палеоботанические и иные предметы;

камеральная обработка – часть археологических полевых работ, включающая лабораторную обработку и научный анализ коллекций и полевой документации;

разрешение (открытый лист) – документ, выдаваемый федеральным органом охраны объектов культурного наследия на основании заключения Российской академии наук и подтверждающий право на проведение одного из видов археологических полевых работ (археологических разведок, археологических раскопок, археологических наблюдений).

Инв. № подл.	Подп. и дата				
	Взам. инв. №				
	Инв. № дубл.				
	Подп. и дата				
					Лист
54/04/2024-ИИМК РАН-2024-ТО-Т					10
Ли	Изм.	№ докум.	Подп.	Дата	

ВВЕДЕНИЕ

В мае 2024 года сотрудниками Центра спасательной археологии ИИМК РАН было произведено историко-культурное научное археологическое обследование (разведки) с целью проведения государственной историко-культурной экспертизы земельного участка по объекту: «Проектирование строительства здания общежития для спортсменов СПб ГБУ СШОР «Центр художественной гимнастики «Жемчужина» на земельном участке по адресу: г. Санкт-Петербург, Ремесленная улица, дом 8, литера А».

Работы осуществлялись на основании Договора №54/04/2024 от 03 апреля 2024 года, заключенного между ИИМК РАН и ООО «Ленгипроречтранс», а также Открытого Листа № 5822-2023 от 6 декабря 2023 г., выданного Соловьевой Наталье Федоровне на право производства археологических полевых работ (археологических разведок) на земельных участках в Адмиралтейском, Василеостровском, Выборгском, Калининском, Кировском, Колпинском, Красногвардейском, Красносельском, Кронштадтском, Курортном, Московском, Невском, Петроградском, Петродворцовом, Приморском, Пушкинском, Фрунзенском и Центральном районах г. Санкт-Петербурга. Срок действия Открытого листа с 6 декабря 2023 года по 1 ноября 2024 года (Приложение А).

В соответствии с письмом Комитета по государственному контролю, использованию и охране памятников истории и культуры № 01-43-29744/23-0-1 от 12.12.2023 г., земельный участок по объекту: «Проектирование строительства здания общежития для спортсменов СПб ГБУ СШОР «Центр художественной гимнастики «Жемчужина» на земельном участке по адресу: г. Санкт-Петербург, Ремесленная улица, дом 8, литера А» расположен в границах:

- единой зоны регулирования застройки и хозяйственной деятельности 2 (участок ОЗРЗ-2(07)01) объектов культурного наследия;

Закон Санкт-Петербурга от 19.01.2009 № 820-7 (в редакции, вступившей в силу 16.04.2023) «О границах объединенных зон охраны объектов культурного наследия, расположенных на территории Санкт-Петербурга, режимах

54/04/2024-ИИМК РАН-2024-ТО-Т

Лист

12

Подп. и дата	
Взам. инв. №	
Инв. № дубл.	
Подп. и дата	
Инв. № подл.	

Ли	Изм.	№ докум.	Подп.	Дата

использования земель и требованиях к градостроительным регламентам в границах указанных зон».

В пределах границ вышеуказанного земельного участка **отсутствуют** объекты (выявленные объекты) культурного наследия, объекты культурного наследия, включенные в Единый государственный реестр объектов культурного наследия (памятников истории и культуры) народов Российской Федерации, а также защитная зона объектов культурного наследия.

К границам участка непосредственно **примыкает** выявленный объект культурного наследия «Водонапорная башня с жилым флигелем «Городка Ф.К. Сан-Галли»» (адрес НПА: Ремесленная ул., 6).

Участок расположен **в границах** территории исторического поселения.

Сведениями о наличии или об отсутствии на данном земельном участке объектов археологического наследия или объектов, обладающих признаками объекта археологического наследия, орган охраны объектов культурного наследия не располагает. (Приложение В).

В данной ситуации археологические исследования являются необходимым условием проведения строительных (земляных) работ, согласно требованиям Федерального закона от 25.06.2002 №73-ФЗ «Об объектах культурного наследия (памятниках истории и культуры) народов Российской Федерации».

До начала полевых археологических работ была собрана историко-библиографическая информация, подготовлен комплект исторических карт с нанесенными на них границами участка обследования, иллюстративный материал (рис. 5-14).

Цель проведения работ на участке обследования – определение наличия или отсутствия объектов культурного, в том числе и археологического, наследия, включенных в реестр, выявленных объектов культурного наследия, либо объектов, обладающих признаками объекта культурного наследия, на обследуемом земельном участке.

Задача археологических исследований на участке обследования заключалась в выявлении, фиксации и исследовании остатков археологических

Инв. № подл.	Подп. и дата					
	Взам. инв. №					
	Инв. № дубл.					
	Подп. и дата					
	Инв. № подл.					
Ли	Изм.	№ докум.	Подп.	Дата	54/04/2024-ИИМК РАН-2024-ТО-Т	Лист 13

(исторических) памятников, культурных слоев, конструкций и сооружений, массовых и индивидуальных находок путем визуального обследования и заложения разведывательных археологических шурфов (археологические разведки).

В ходе работ был произведен натурный осмотр земельного участка, заложен 1 разведывательный шурф размером 2х2 метра, общей площадью 4 м², с целью выявления культурного слоя на территории обследования.

Археологический материал шурфа в количестве 11 единиц представлен преимущественно фрагментами керамической и фаянсовой посуды конца XIX - первой половины XX века и историко-культурной ценности не представляет.

В результате работ объекты археологического наследия на территории, отводимой под строительство, не выявлены.

Инв. № подл.	Подп. и дата				
	Взам. инв. №				
	Инв. № дубл.				
	Подп. и дата				
54/04/2024-ИИМК РАН-2024-ТО-Т					Лист
Ли	Изм.	№ докум.	Подп.	Дата	14

1. ИСТОРИЧЕСКАЯ СПРАВКА

Участок обследования расположен в юго-западной части Петроградского района г. Санкт-Петербурга в центральной части Петровского острова на территории Муниципального округа Петровский, по адресу Ремесленная улица 8 лит. А. Участок обследования ориентирован по оси северо-запад – юго-восток, представляет собой запущенный сквер, поросший деревьями и кустарником. С северо-востока и юго-востока к участку обследования примыкает жилищный комплекс «На Петровском» (Петровский пр-т, д. 14, корп. 1-6). С юго-запада участок обследования ограничен ул. Ремесленная. С северо-запада к участку обследования примыкает выявленный объект культурного наследия «Водонапорная башня с жилым флигелем «Городка Ф. К. Сан-Галли»» и территория, прилегающая к Центру художественной гимнастики «Жемчужина» (Ремесленная ул., б). (рис. 1-4)

1.1. Топонимика исследуемого района.

Петроградский район – административно-территориальная единица Санкт-Петербурга. Границы Петроградского района соответствуют границам исторического района «Петроградская сторона» и включают в себя острова: Петроградский, Аптекарский, Заячий и Петровский. Территория обследования расположена на самом большом по территории острове – Петроградском.

Петровский остров – остров в дельте Невы, расположен на юго-западе Петроградского района г. Санкт-Петербурга. Расположен между реками Малой Невой, Ждановкой, Малой Невкой и Финским заливом. Первоначальное название Патсасаари (от фин. patsas – столб; saari – остров), известно с 1643 г. Связано, вероятно, с вытянутой формой острова. Существовали варианты Патисаари и русский – Столбовой остров. На плане 1698 г. обозначен как Restrandholm – шведский вариант финского названия.

Современное наименование появилось в 1713 г. Автор «Точного известия... о городе Санкт-Петербурге» так объясняет происхождение наименования: «Говорят, его царское величество там прежде иногда развлекался, поэтому остров и был назван его именем».

54/04/2024-ИИМК РАН-2024-ТО-Т

Лист

15

Подп. и дата
Взам. инв. №
Инв. № дубл.
Подп. и дата
Инв. № подл.

Ли	Изм.	№ докум.	Подп.	Дата

В XVIII-XIX вв. был разделен каналом, проходившим примерно посередине острова. (Алексеева С.В., Балашов Е.А., Владимирович А.Г. и др., 2002:338)

Ремесленная ул. – улица в Петроградском районе г. Санкт-Петербурга, проходит от р. Ждановки за Петровский проспект. Первоначальное название – Заводской пер. (1836-1858 гг.) Название дано в связи с тем, что здесь находился казенный восковой белильный завод. Затем проезд длительное время не имел названия.

16 апреля 1887 г. присвоено наименование Ольховая ул. Связано с тем, что здесь произрастали ольховые деревья. В 1896 г. продлена от Петровского пр. до р. Малой Невы.

Современное название дано 27 февраля 1941 г. Наименована в связи с учреждением в СССР новой формы профессиональной подготовки квалифицированных рабочих - ремесленных училищ. Участок у р. Малой Невы закрыт в 1960-е гг. Тогда же улица была развернута углом параллельно Петровскому пр. (Алексеева С.В., Балашов Е.А., Владимирович А.Г. и др., 2002:376)

1.2. История освоения территории Санкт-Петербурга и Петровского острова.

Территория участка обследования расположена в Приневской низменности, на Петровском острове в дельте р. Невы, примерно в 160 м северо-восточнее р. Малой Невы и в 280 м юго-западнее реки Ждановки.

Заселение территории Санкт-Петербурга и региона в целом стало возможным лишь после окончания Валдайского оледенения и отступления последнего ледника – от 12 до 10 тыс. лет назад. В этот период образовывались ледниковые озера, их берега покрывались сначала тундрой, а затем тайгой. Древние люди появляются на этой территории в эпоху мезолита – в VII–V тыс. до н. э. Редкие стоянки этого времени ближайšie к территории современного Петербурга, связываемые с культурой Кунда, известны в северной части Карельского перешейка, у устья реки Нарвы, в Центральном Полужье и Юго-восточном Приладожье.

Подп. и дата
Взам. инв. №
Инв. № дубл.
Подп. и дата
Инв. № подл.

Ли	Изм.	№ докум.	Подп.	Дата

Лишь несколько одиночных находок орудий на Ижорском плато в современных границах Санкт-Петербурга можно отнести к эпохе мезолита, в том числе каменный топор, найденный на территории Красного Села. Из чего следует, что южное побережье Финского залива вплоть до реки Луги в эпоху мезолита было заселено очень слабо. (Сорокин П.Е., 2008:352; Пежемский В.Г., 2016:17-18)

Более широко в регионе представлены памятники эпохи неолита сер. V-II тыс. до н.э. На территории Санкт-Петербурга основная их часть была выявлена на северном побережье Финского залива, в районе Сестрорецка; в южной части Карельского перешейка – на берегу Токсовского озера.

Наиболее ранние упоминания единичных находок, относящихся к неолиту и эпохе раннего металла, для южного берега Финского залива к востоку от р. Нарвы принадлежат А. А. Иностранцеву и А. С. Уварову. В работе Н. Н. Гуриной отмечена находка древнего челна в районе Стрельны (Гурина Н.Н., 1961: 532). А. С. Уваров в своей монографии описывает находку желобчатого долота в дер. Усть-Рудицы, каменного топора с просверленным отверстием в дер. Воропелево, шлифованного шила в с. Ижора близ Павловска и нескольких кремневых наконечников стрел в с. Московская Славянка и Кузьмино близ Царского села. В 2004 г. на пляже парка Александрия археологом А.И. Мурашкиным был выявлен памятник позднего неолита «Александрия» – местонахождение кремневых изделий и фрагментов гребенчато-ямочной керамики.

Более редки в регионе памятники эпохи раннего металла II–I тыс. до н.э., два из которых, были обнаружены вблизи Сестрорецка и Лахты.

В 1923 г. на северной оконечности посёлка Ольгино, на западном коренном берегу Лахтинского залива, на мысу была открыта стоянка эпохи раннего металла. Стоянка была обследована В. Александровым и В. Виттенбургом. В 1923 году А.А. Спицын и Б.Ф. Земляков раскопали 39 м кв. Среди находок представлены характерные для эпохи раннего металла на северо-западе предметы: кремневые скребки и наконечники стрел, сланцевые тесла, отщепы кварцита и керамика с тонким гребенчатым штампом и отпечатками ткани (текстильная) (Лапшин В.А., 1995, с. 175).

Инва. № подл.	Подп. и дата
Инва. № дубл.	Взам. инв. №
Инва. № подл.	Подп. и дата
Инва. № подл.	Подп. и дата

Ли	Изм.	№ докум.	Подп.	Дата

В центральной части Санкт-Петербурга слои эпохи неолита и раннего металла были обнаружены экспедицией П.Е. Сорокина на Охтинском мысу (Охта 1) при спасательных раскопках крепостей Ниеншанц и Ландскрона. Слои этого времени характеризовались многочисленными объектами с остатками деревянных конструкций (Сорокин П.Е., 2014: 25)

Местонахождения эпох неолита и раннего металла, находившиеся в периферийных частях археологических культур того времени, можно охарактеризовать как временные стоянки рыболовов и охотников. Территориально места обитания людей на побережье рек, озер и Финского залива определялись формами присваивающего хозяйства. Незначительное количество памятников неолита и раннего металла в Приневье, пока, не дает возможности делать какие-либо выводы о развитии системы расселения в это время. Важнейшую роль в ее формировании играли природные условия и в первую очередь значительные изменения конфигурации водных бассейнов. (Сорокин П.Е., 2008: 352)

Согласно письменным и археологическим свидетельствам, начиная с раннего средневековья (сер. VIII–XI вв.), Нева являлась важнейшим участком международных водных путей, по которым осуществлялись разносторонние контакты народов Восточной и Северной Европы, а позднее Руси со странами Балтийского региона. К этому периоду относятся монетные клады (VIII–XI вв.), найденные на побережье Финского залива у устья Невы (Галерная гавань, Мартышкино, Петергоф). Монетно-вещевые и вещевые клады середины XI–XII вв. были обнаружены и на северной окраине Ижорского плато.

Клады, обнаруженные на побережье Финского залива, располагались вдали от известных поселений того времени и, по всей видимости, связаны с водными торговыми перевозками. Судя по археологическим данным, основные районы расселения этого времени находились на удалении от побережья Финского залива, Невы и юго-западного Приладожья. (Сорокин П.Е., 2008: 252-253).

В IX–X вв. славянское расселение достигло Приильменя, Верхнего Поволховья и Южного Приладожья. На севере славянское расселение

Подп. и дата
Взам. инв. №
Инв. № дубл.
Подп. и дата
Инв. № подл.

Ли	Изм.	№ докум.	Подп.	Дата

сопровождалось колонизацией земель живших здесь финских племен. Территория нынешнего Невского района попадала в ареал обитания племени ижора. Граница расселения племени проходила примерно по реке Стрелке. Впервые народ ижора упомянут в папских буллах XII в., где они названы «инграми» и перечисляются среди других языческих народов Северо-Запада. В летописях ижора впервые упомянута под 1228 г. (Сорокин П.Е., 2017:30; Пежемский В.Г., 2016:21)

С XII в. Ижорская земля входит в состав Водской Пятины Новгородского княжества. Данная территория неоднократно служила местом военных столкновений русского и шведского государств, массовых переселений, подвергалось опустошениям. Это, в сочетании с суровым климатом, не способствовало формированию больших населенных пунктов и устойчивых культурных ландшафтов. Ижорские селения, находившиеся на территории Введенского Дудоровского погоста Водской пятины, перечислены в писцовых книгах XVI в. К сожалению, в подавляющем большинстве случаев их невозможно достоверно отождествить с известными нам поселениями последующих эпох (Горбатенко С. Б., 2001:7).

После присоединения Новгорода к Москве в конце XV – начале XVI в. представителями новой администрации была произведена полная перепись вновь присоединенных земель.

В 1617 г. по условиям Столбовского мира приневские земли отходят Шведскому королевству, образовывается провинция Ингерманландия. Согласно Столбовскому миру, жители этих мест должны были получить возможность отправлять свой религиозный обряд. Также по договору помещики и горожане имели право покинуть Приневский край, крестьяне же и священники приходских церквей должны были остаться прикрепленными к земле.

Уже с конца 20-х годов XVI в. православные крестьяне начали массово бежать в Россию. Это было связано с целенаправленной политикой по насильственному обращению православных жителей в лютеранство. Край оказался под угрозой полного запустения. За период до 1649 г. население края уменьшилось примерно на треть.

Инв. № подл.	Подп. и дата	Инв. № дубл.	Взам. инв. №	Подп. и дата	Ли	Изм.	№ докум.	Подп.	Дата	54/04/2024-ИИМК РАН-2024-ТО-Т	Лист
											19

В ходе войны 1656-1658 гг. русские войска пытались отвоевать приневские земли, но потерпели неудачу. После войны положение православных стало ещё хуже. Отток населения в Россию усилился. На опустевшие территории началось массовое переселение крестьян из Финляндии и Швеции. Шведские помещики, получившие земли в Ингерманландии, переводили на них в основном финских крестьян из других мест. Финны переселялись из Восточной Финляндии (Савакот) и окрестностей Выборга (Эуремейсет). К середине века финское население достигло трети от общего числа жителей края. (Пежемский В.Г., 2016: 32-33)

Согласно письменным источникам в XVII в. на территории нынешнего Петровского острова не было поселений, остров целиком затапливался во время наводнений. На острове располагались крестьянские покосы. (Кепсу С., 2000:41)

В ходе Северной войны (1700-1721 гг.) Петр I возвращает приневские земли во владения российской короны. Для закрепления на невских берегах здесь закладывается крепость Санктпитебурх, что явилось основанием новой столицы Российского государства.

В 1711 г. Петр I дарит нынешний Петровский остров своей сестре Наталье Алексеевне и тогда же приказывает перевезти на него свои «зимние маленькие хоромы», которые были поставлены на берегу реки. С 1714 г. на Петровском острове существовал Летний дворец с регулярным садом, подаренный Петром I жене царевича Алексея Петровича Софии-Шарлотте. В начале XVIII в. Петровский остров был отделен с восточной стороны от соседнего безымянного острова, на территории которого в это время фиксируются «лавки съестных припасов».

После смерти Софии-Шарлотты (1715 г.) и Натальи Алексеевны (1716 г.) остров стал владением царицы Прасковьи Федоровны, вдовы брата Петра I – Иоанна Алексеевича. Позднее, в 1723 г. он перешел по наследству к ее дочери – царевне Екатерине Иоанновне. Её сестра Анна Иоанновна, воцарившаяся на русском престоле в 1730 г., указом от 22 сентября 1733 г. передала Петровский остров из частного владения императорской фамилии в ведомство Дворцовой конторы.

Подп. и дата
Взам. инв. №
Инв. № дубл.
Подп. и дата
Инв. № подл.

Ли	Изм.	№ докум.	Подп.	Дата

Наводнение 1824 г. разрушило до основания все строения Общества, были вырваны с корнем деревья, во дворце обвалился пол второго этажа, рухнули печи, сорвало крышу, оконные переплеты и двери. На следующий год были начаты ремонтные работы. Однако доход Общества был крайне низок, и чтобы его увеличить его президент граф Н.С. Мордвинов распорядился построить десять небольших летних домиков для сдачи внаем, которые стали приносить ежегодно шесть тысяч рублей.

Помимо этого, с согласия Общества выделялись участки отдельным лицам для застройки. Многие из них возвели большие дачные дома, а иногда и комплексы малых дач. Некоторые отсыпали береговую линию, устраивая набережные, обкладывали свои участки новым дерном. Частные владельцы активно осваивали территорию острова, засыпая болота, высаживая сады и устраивая пруды на своих участках, укрепляли береговую линию острова.

Восточная часть в первой половине XIX в. была практически не освоена. В 1830 –е гг. на неосвоенной части острова и на территории соседнего безымянного островка инженером Готманом был спроектирован парк, в который были вписаны в качестве пейзажных прудов, врезавшиеся в массивы обоих островов естественные заливы. В связи с этим были снесены здания Красильного завода Александровской мануфактуры. Для покрытия парковых дорожек был использован битый кирпич, щебень, глина и сверху песок толщиной в 1 вершок. Дерном были высланы береговые откосы прудов, а также края куртин и газонов. Насыпкой земли возвысили небольшой островок посреди восточного пруда. Работы были завершены к 1839 г. Парк получил официальное название «Петровский». В том же году было дано высочайшее повеление продолжить парк на территорию Воскобелильного завода. Оно было реализовано в 1840 г. по проекту Готмана.

Во второй половине XIX в. на острове появляется все больше промышленных предприятий. В 1864-1870 гг. в западной части острова по проекту архитектора Ф.Б. Нагеля был построен пивоваренный завод Бавария.

Подп. и дата
Взам. инв. №
Инв. № дубл.
Подп. и дата
Инв. № подл.

Ли	Изм.	№ докум.	Подп.	Дата

Рядом с Петровской косой появляются керосиновые склады. В 1890-х на острове строится химический завод персиковых и минеральных масел «Ропс и Ко».

В 1912 г. в пожаре был утрачен памятник XVIII в. Петровский деревянный дворец, располагавшийся в центре современной Петровской площади. (Веснина Н.Н., 1997: 51-68)

Во второй половине XIX в. с севера и с востока к участку обследования примыкала земля, купленная знаменитым петербургским промышленником Ф.К. Сан-Галли. В 1870-х он основывает здесь Петровское заведение искусственных минеральных вод. В 1897-1899 гг. здесь строится колония Сан Галли – городок, состоящий из 20 отдельно стоящих двухэтажных вилл, окруженных садами. Виллы располагались между Петровским проспектом и г-образной Ольховой ул. (ныне Ремесленная ул.). На месте будущего строительства находилась роща и пруд. Пруд был засыпан, а роща вырублена. Постройки колонии Сан-Галли разрушены во время Великой Отечественной войны. От городка осталась только водонапорная башня. (Петров С.Ю., 2016: 108-109)

1.3. Картографический анализ.

Первые картографические данные о заселении территории Приневья и берегов Невы и притоков отражаются в шведских картах XVII начала XVIII вв. Одной из самых известных карт того времени считается карта, составленная в 1827 г. под руководством Генерал-майора Шуберта по материалам, найденным в Шведских архивах. Авторство карты принадлежит штабс-капитану генерального штаба Бергенгейму. Состояние местности и все названия карты даны по состоянию на 1676 г. На данной карте исследуемый участок находится в восточной части Петровского острова. На территории острова населенные пункты не отмечены. (рис.5).

Картографический материал Санкт-Петербурга начала XVIII в. отличается низкой точностью. В основу первых планов Петербурга лёг план, нарисованный собственноручно Петром I. На плане Санкт-Петербурга Иоанна Баптиста Хоманна показана ситуация на 1720 г. Особых перемен здесь не наблюдается -

Инв. № подл.	Подп. и дата	Инв. № дубл.	Взам. инв. №	Подп. и дата	Ли	Изм.	№ докум.	Подп.	Дата	54/04/2024-ИИМК РАН-2024-ТО-Т	Лист
											24

участок обследования расположен на неосвоенной территории, покрытой лесом. (рис.6)

На первом из известных печатных планов Санкт-Петербурга 1737 г., составленных на основании топографической съемки, проводившейся Петербургской академией наук ситуация не меняется. (рис.7)

На «Новом плане столичного города и крепости Санкт-Петербурга» авторства Х.М. Рота 1776 г. Участок обследования также расположен на неосвоенной территории занятой лесом. К северо-западу от участка появляются постройки и огороженная территория воскобелильни (обозначена номером 98). (рис. 8)

На фрагменте подробного Атласа Санкт-Петербурга 1798 г., составленного при сенате, участок обследования расположен на неосвоенной территории, однако в границах участка воскобелильного завода. (рис.9)

Подробный план столичного города Санкт-Петербурга генерал-майора Шуберта - один из самых подробных планов за всю историю картографирования города, составлен на основе топографических съемок, произведенных в 20-е гг. XIX в. На этом плане участок обследования расположен на территории участка, относящегося к воскобелильному заводу, который обозначен, как очищенный от деревьев, однако в границах участка обследования никаких объектов и построек не фиксируется. (рис.10)

«План Петербургской части города» 1861 г. был издан в виде приложения к указам, регламентирующим застройку города и опубликованным в "Полном собрании законов Российской империи" отражает ситуацию, сложившуюся на Петровском острове во второй половине XIX в. На данном плане участок обследования находится в парковой зоне острова. (рис. 11)

На плане из путеводителя Суворина «Весь Петербург» 1913 г. на участок обследования по-прежнему занять зелеными насаждениями к северо-западу от участка обследования схематично обозначена застройка «Городка Сан-Галли». (рис. 12)

Инв. № подл	Подп. и дата					
	Инв. № дубл.	Взам. инв. №				
		Подп. и дата				
	Инв. № подл					
Ли	Изм.	№ докум.	Подп.	Дата	54/04/2024-ИИМК РАН-2024-ТО-Т	
						Лист 25

На топографической съемке 1929 г. подробно фиксируется расположение построек «Городка Сан-Галли», в границах участка обследования постройки не зафиксированы. (рис. 13)

На американском спутниковом снимке 1966 г.в границах участка обследования появляется дом с двускатной крышей. Постройки «Городка Сан-Галли кроме жилого флигеля с водонапорной башней не наблюдаются. (рис. 14)

1.4. Археологическая изученность района обследования.

В апреле 2022 г. сотрудниками Отдела охранной археологии ИИМК РАН была проведена археологическая разведка с осуществлением локальных земляных работ на Петровском острове на территории Петровского парка в прибрежной зоне р. Ждановки северо-западнее Пешеходного моста соединяющего Петровский пер. с Петровским островом, юго-восточнее жилищного комплекса по адресу: Петровский пр. 1. Объекты археологического наследия и признаки наличия объектов археологического наследия не обнаружены.

1.5. Ближайшие к территории обследования памятники археологии.

В 572 м к север-северо-востоку от участка обследования находится объект археологического наследия «Спасо-Преображенская Колтовская церковь (фундаменты и кладбище)».

В 917 м к северо-востоку от участка обследования находится объект археологического наследия «Колтовская слобода 2. Участок культурного слоя Колтовской слободы города Санкт-Петербурга XVIII-XX вв».

В 1,1 км к восток-юго-востоку находится объект археологического наследия «Улица Красного Курсанта (большая Спасская). Участок культурного слоя города Санкт-Петербурга XVIII-XX вв.».

1.6. Основные выводы по разделу

- В ходе архивно-библиографических исследований установлено, что непосредственно на территории исследуемого участка объекты археологического наследия ранее не фиксировались;

Подп. и дата	
Взам. инв. №	
Инв. № дубл.	
Подп. и дата	
Инв. № подл.	

Ли	Изм.	№ докум.	Подп.	Дата

- Освоение участка обследования согласно картографическому анализу и архивно-библиографическим данным началось в середине-второй половине XIX в. в виде устройства в границах участка парка;
- Вплоть до второй половины XX в. на участке обследования постройки не фиксируются.

Инв. № подл.	Подп. и дата			
	Взам. инв. №			
Инв. № дубл.	Подп. и дата			
	Инв. № подл.			
54/04/2024-ИИМК РАН-2024-ТО-Т				
Ли	Изм.	№ докум.	Подп.	Дата
				Лист
				27

2. ФИЗИКО-ГЕОГРАФИЧЕСКАЯ ХАРАКТЕРИСТИКА РАЙОНА РАБОТ

Геологическое строение территории Санкт-Петербурга обусловлено положением на стыке Балтийского кристаллического щита и Русской плиты. На всей территории развита мощная толща (до 1200 – 1300 м) верхнепротерозойских и палеозойских осадочных пород, образующая осадочный чехол Русской плиты. Они залегают наклонно, со слабым падением под углом 10 - 20' к юго-востоку и образуют северо-западное крыло гигантской пологой вогнутой складки – Московской синеклизы (впадины). Древние породы перекрыты плащом четвертичных отложений различной мощности (местами более 200 м). Четвертичные отложения продолжают накапливаться в наше время.

В четвертичный период территория города неоднократно покрывалась материковыми льдами, деятельность которых сформировала современный рельеф. Рельеф области сформировался в результате длительного взаимодействия внутренних и внешних сил. Историю формирования области условно делят на три этапа:

1 этап - в доледниковое время вследствие неравномерного тектонического поднятия сформировался денудационно–тектонический рельеф;

2 этап - в четвертичное время территория несколько раз покрывалась ледниками, которые неоднократно стаивали;

3 этап - после стаивания последнего ледникового покрова и спуска озерно-ледниковых водоемов (последние 8 – 9 тысяч лет) развитие рельефа происходило под влиянием эрозионно-аккумулятивной деятельности рек, абразии и аккумуляции озерных и морских водоемов, эоловой деятельности, карстовых процессов и морфообразования. Значительное поднятие северного побережья Ладожского озера вызвало перемещение водных масс к югу и затопление южного побережья этого озера. Результатом такой трансгрессии явилось возникновение реки Невы (4,5 – 5 тыс. лет назад).

До основания Санкт-Петербурга значительная часть территории была заболочена и покрыта лесами.

54/04/2024-ИИМК РАН-2024-ТО-Т

Лист

28

Подп. и дата
Взам. инв. №
Инв. № дубл.
Подп. и дата
Инв. № подл.

Ли	Изм.	№ докум.	Подп.	Дата

Почти вся территория Санкт-Петербурга расположена на плоской низкой равнине, имеющей множество древних морских террас. Одна из наиболее известных – Литориновая, начинающаяся в районе станции метро «Автово» и протянувшаяся вдоль проспекта Стачек и всего Петергофского шоссе. Называется по названию Литоринового моря, существовавшего на месте современной Балтики около 7,5-4 тысяч лет назад. На территории центральной части города выделены три террасы Литоринового моря, уступами спускающиеся к Финскому заливу. Каждая из террас имела отличия в строении почвенного покрова и его компонентном составе. Исторический центр города расположен на первой, наиболее низкой, Литориновой морской террасе, которая расчленена рукавами реки Невы, образующими с островами обширную дельту. Почвообразование в дельте реки Невы отличалось высокой динамичностью, связанной с гидрологическим режимом реки и периодическими наводнениями. Каждое затопление открывало новую стадию в развитии почв, определяя специфику процессов синлитогенного почвообразования. В естественном почвенном покрове дельты Невы абсолютно доминировали аллювиальные серогумусовые глеевые почвы. В пределах города террасы сильно изменены человеком, пронизаны улицами с интенсивным движением.

Санкт-Петербург находится в пределах Приневской низменности, на прилегающем к устью реки Невы побережье Невской губы Финского залива и многочисленных островах Невской дельты. Высота местности над уровнем моря центральных районов города – 1 – 5 м. Рельеф местности сформировался под воздействием ледника, а также абразионной и аккумулятивной деятельности Литоринового моря и позднее реки Невы и ее притоков. На территории центральной части города выделены три террасы Литоринового моря, уступами, спускающимися по направлению к Финскому заливу. Каждая из террас имеет отличия в строении почвенного покрова и его компонентном составе. Исторический центр города расположен на первой, наиболее низкой, Литориновой морской террасе, которая расчленена рукавами реки Невы, образующими с островами обширную дельту. В естественном почвенном покрове

54/04/2024-ИИМК РАН-2024-ТО-Т

Лист

29

Подп. и дата
Взам. инв. №
Инв. № дубл.
Подп. и дата
Инв. № подл.

Ли	Изм.	№ докум.	Подп.	Дата
----	------	----------	-------	------

дельты Невы абсолютно доминировали аллювиальные серогумусовые глеевые почвы.

Общая протяжённость всех водотоков на территории Санкт-Петербурга достигает 282 км, а их водная поверхность составляет около 7 % всей площади города. За время существования Санкт-Петербурга гидрологическая сеть города претерпела существенные изменения. Строительство города в низком болотистом месте потребовало сооружения каналов и прудов для осушения. Вынутая при этом земля использовалась для повышения поверхности. В конце XIX века дельта Невы состояла из 48 рек и каналов, образующих 101 остров. С течением времени (по мере строительства города) многие водоёмы теряли своё первоначальное значение, загрязнялись и засыпались. В XX веке в результате засыпки каналов, проток и рукавов число островов сократилось до 42. Крупнейшие острова в дельте Невы: Васильевский, Петроградский, Крестовский, Декабристов; крупнейший остров в Финском заливе – Котлин.

От Ладожского озера до Невской губы Нева несет свои воды по Приневской низине. В этой местности вдоль берегов преимущественно представлены супесчаные на озёрно-ледниковых супеси, пески и суглинки, среднеподзолистые почвы в сочетании с торфяно-подзолисто-глеевыми и болотными торфяными.

В верховьях Невы преимущественно растут сосново-берёзовые и берёзовые травянисто-кустарниковые леса. В среднем течении представлены в основном долгомошные сосновые и заболоченные сфагновые леса. В Санкт-Петербурге вдоль Невы природных ландшафтов не осталось. (Апарин Б.Ф., Сухачева Е.Ю., 2013:327-347)

Территория участка обследования расположена в Приневской низменности, на Петровском острове в дельте р. Невы, примерно в 160 м северо-восточнее р. Малой Невы и в 280 м юго-западнее реки Ждановки

Инд. № подл.	Подп. и дата				
	Взам. инв. №				
	Инд. № дубл.				
	Подп. и дата				
54/04/2024-ИИМК РАН-2024-ТО-Т					
Ли	Изм.	№ докум.	Подп.	Дата	Лист 30

3. МЕТОДИКА ПОЛЕВЫХ ИССЛЕДОВАНИЙ

В рамках работ по проведению научного обследования (археологическая разведка) земельного участка по объекту: «Проектирование строительства здания общежития для спортсменов СПб ГБУ СШОР «Центр художественной гимнастики «Жемчужина» на земельном участке по адресу: г. Санкт-Петербург, Ремесленная улица, дом 8, литера А» проводилось визуальное обследование объекта и закладка археологического шурфа.

Полевые археологические исследования проводились в соответствии с методическими указаниями и требованиями «Положения о порядке проведения археологических полевых работ и составления научной отчетной документации», утвержденного постановлением Бюро Отделения историко-филологических наук Российской академии наук №15 от 12 апреля 2023 г.

Основная задача проведения археологических исследований на площади планируемого строительства и окружающей территории заключалась в выявлении и фиксации археологических (исторических) памятников, культурных слоев, конструкций и сооружений, сборе и исследовании археологического материала.

Полевые работы включали в себя:

- визуальный осмотр указанной в договоре территории, поиск подъемного материала;
- описание исследуемой территории и ее фотофиксация;
- разбивку археологических шурфов;
- привязку археологических шурфов к ситуационному плану исследуемой территории;
- выборку культурных напластований из шурфов по слоям;
- выявление и изучение археологического материала по слоям;
- фотофиксацию процесса работ;
- фотофиксацию стенок и планиграфии шурфов;
- описание ландшафтной характеристики обнаруженных объектов и фиксация их современного состояния;

54/04/2024-ИИМК РАН-2024-ТО-Т

Лист

31

Инв. № подл.	Подп. и дата	Инв. № дубл.	Взам. инв. №	Подп. и дата					
					Ли	Изм.	№ докум.	Подп.	Дата

- ведение полевой документации;
- рекультивацию шурфов.

Применялся стандартный набор методов, используемых при археологических разведках: предварительные архивно-библиографические изыскания, визуальный осмотр местности, осмотр обнажений культурного слоя, поиск подъемного материала, шурфовка. Натурные полевые исследования проводились в виде осуществления пеших маршрутов на территории земельного участка. Вся исследуемая площадь была разбита на неравные квадраты со сторонами не более 20 метров и пройдена пешими маршрутами по линии сетки квадратов. Все участки детально фиксировались (фото, описание, привязка к карте). При прохождении маршрутов с целью обнаружения выходов культурного слоя и артефактов осматривались встречающиеся обнажения грунта естественного и антропогенного происхождения. На перспективном для обнаружения памятников археологии участке производилась закладка шурфа, ориентированного по сторонам света, направленного на поиск культурного слоя и древних артефактов. Место расположения шурфа было обусловлено геоморфологическим состоянием местности и степенью освоенности обследуемой территории, и определялось с таким расчетом, чтобы обеспечить полное выявление и определение границ всех объектов археологического наследия, попадающих в пределы обследуемых земельных участков, с учетом существующих методических рекомендаций 1 шурф на 1 га (при площадных обследованиях). Всего в границах обследования для выявления объектов археологического наследия был заложен 1 разведывательный шурф размером 2x2 метра, общей площадью 4 м². Разборка грунта в процессе шурфовки производилась вручную по стратиграфическим слоям с разнородными культурными прослойками и соответствующим им общим планиграфическим горизонтам фиксации. Для выявления структуры плотных поверхностей и удаления грунта в стесненных условиях при расчистке использовались щетки, кисти и совки. Шурф включал всю толщу напластований, осуществлялась контрольная прокопка верхней части археологически стерильного слоя,

Инв. № подл.	Подп. и дата				
	Взам. инв. №				
	Инв. № дубл.				
	Подп. и дата				
					54/04/2024-ИИМК РАН-2024-ТО-Т
Ли	Изм.	№ докум.	Подп.	Дата	Лист 32

подстилающего почвенный горизонт (материка). Шурф документировался, в том числе фотографически, и фиксировался дневниковыми записями. При фиксации находок и объектов в культурном слое, вычерчивании планов горизонтов снятия, профилей бортов шурфов и разрезов использовалась разработанная в ИИМК РАН в 2010 г. методика электронной фиксации и совмещенный с ней программный комплекс. Чертежи планов и стратиграфических профилей были выполнены при помощи системы автоматизированного проектирования и черчения (САПР) с использованием методов фотограмметрии.

Координаты, определенные в зависимости от внешних условий приема с точностью 2-5 см, даются в местной системе координат МСК-1964 СПб ГОСТ 51794-2008 в метрах.

Для картирования рекогносцировочного шурфа, выявленных объектов и общевидовых фотографий ландшафтной ситуации использованы имеющиеся в распоряжении экспедиции растровые карты масштаба 1:50000 и 1:100000 в формате JPG, а также топографический план масштаба 1:500 в формате DWG, предоставленный заказчиком. Привязка шурфа к системе мировых координат произведена с помощью портативных приборов глобального позиционирования Garmin MONTANA.

Основные этапы работ фиксировались с помощью цифровых фотоаппаратов с разрешением не менее 5 Мрх. Для указания масштаба и ориентации по сторонам света при фотографировании использовался набор телескопических реек длиной 4 м с сантиметровыми делениями, двухцветная стрелка «север». Все высотные отметки на планах и разрезах представлены в Балтийской системе высот (далее БС). После окончания разведочных работ шурф рекультивировался, что подтверждается фотографически.

Инд. № подл.	Подп. и дата					
	Взам. инв. №					
	Инд. № дубл.					
	Подп. и дата					
	Инд. № подл.					
Ли	Изм.	№ докум.	Подп.	Дата	54/04/2024-ИИМК РАН-2024-ТО-Т	Лист 33

4. ПОЛЕВЫЕ ИССЛЕДОВАНИЯ

Участок обследования расположен в юго-западной части Петроградского района г. Санкт-Петербурга в центральной части Петровского острова на территории Муниципального округа Петровский, по адресу Ремесленная улица 8 лит. А. Участок обследования ориентирован по оси северо-запад – юго-восток, представляет собой запущенный сквер, поросший деревьями и кустарником. С северо-востока и юго-востока к участку обследования примыкает жилой комплекс «На Петровском» (Петровский пр-т, д. 14, корп. 1-6). С юго-запада участок обследования ограничен ул. Ремесленная. С северо-запада к участку обследования примыкает выявленный объект культурного наследия «Водонапорная башня с жилым флигелем «Городка Ф. К. Сан-Галли»» и территория, прилегающая к Центру художественной гимнастики «Жемчужина» (Ремесленная ул., 6). (рис. 16-23)

Шурф 1

Шурф 1 был заложен в юго-восточной части участка обследования. В 12,5 м северо-западнее пандуса жилого комплекса «На Петровском» (Петровский пр-т, д. 14, корп. 1-6), в 18 м северо-восточнее проезжей части Ремесленной ул., на участке свободном от подземных коммуникаций. Шурф был ориентирован по линиям застройки по оси северо-запад – юго-восток имел размеры 2х2 м. Дневная поверхность покрыта дерном, располагалась на отметке 2,93 м Б.С. (рис. 24,25)

После снятия дерна мощностью около 15-20 см на отметке 6,81 м БС был обнаружен верх пачки нивелировочной подсыпок, состоящая из темной супеси мешаной со строительным мусором и шлаком мощностью около 15 см.

Из пачки нивелировочных подсыпок происходят следующие находки:

Фрагмент красноглиняной поливной крышки (оп.1; рис.26); ножка стеклянного бокала (оп.2; рис. 26); ручка стеклянного сосуда (оп.3; рис.26).

После снятия нивелировочных подсыпок на отметках 2,21 – 2,33 м БС. был зафиксирован слой пестрой мешаной супеси мощностью около 13 см. (рис. 27,28)

Изн. № подл.	Подп. и дата	Изн. № дубл.	Взам. изнв. №	Подп. и дата	Ли	Изм.	№ докум.	Подп.	Дата	54/04/2024-ИИМК РАН-2024-ТО-Т	Лист
											34

После разбора археологически стерильного слоя пестрой мешаной супеси на отметках 2,08 – 2,21 м Б.С. был зафиксирован слой погребенной почвы с контурами ямы 1 в западном углу. (рис. 29,30)

Яма 1 разбиралась в 2 этапа. На первом этапе было разобрано заполнение ямы, представленное пестрой мешаной супесью, до уровня верха истлевшего деревянного столба 1,44 – 1,64 м Б.С. (рис. 31,32)

После снятия археологически стерильного слоя погребенной почвы мощностью до 30 см на отметке 1,92 м Б.С. была зафиксирована материковая поверхность, представленная светлой супесью с коричневым ожелезнением с контурами ям 1-7. (рис. 33-35)

Первой была выбрана наиболее крупная яма 2.

Яма 2. имела сложную двухчастную форму, размеры в видимой части 1,5x1,3 м. Ориентирована по сторонам света. Глубина ямы составляла 60-70 см. Контур ямы 2 уходил в северо-восточную и юго-восточную стенки шурфа. Контур ямы 2 в северной части был частично прорезан контуром ямы 6. Заполнение ямы 2 представляло собой чередование слоев. Верх ямы был заполнен мешаной светлой супесью (материковым выкидом) мощностью около 20 см. его подстилал слой темно-серой супесью с примесью светлой супеси с прослойками темно-коричневой гумусированной супеси мощностью до 50 см. Вероятно, яма 2 состоит из нескольких разновременных ям прорезающих друг друга, однако выделить контуры этих ям в рамках шурфа не представляется возможным. (рис. 39,40,46)

В заполнении ямы 2 были обнаружены следующие находки:

Изделия из фаянса:

4 фрагмента фаянсовой посуды (оп. 4-7; рис.36). В том числе 2 фрагмента с клеймами. Фрагмент фаянсовой тарелки с неполным клеймом завода Товарищества М.С. Кузнецова в Риге (оп.7; рис.36), которое датируется 1889-1910-ми гг. (Дулькин Т.И., 2003:186). Фрагмент фаянсовой тарелки с неполным клеймом Завода И.Е. Кузнецова на Волхове, которое датируется 1878-1917 г. (Дулькин Т.И., 2003:199)

Подп. и дата
Взам. инв. №
Инв. № дубл.
Подп. и дата
Инв. № подл.

Ли	Изм.	№ докум.	Подп.	Дата

Изделия из стекла:

Фрагмент стеклянной аптечной бутылки с рельефными надписями: «И.А. Леммергирт» и «...я 43...» и рельефным изображением гербового двуглавого орла (оп.9;рис.37). Датируется 1899-1917 гг. Ивана Андреевич Леммергирт был владельцем «Глазовской» аптеки, располагавшейся по адресу: Санкт-Петербург, Разъезжая ул. с 1899 по 1917 гг. (Яблонский П.О., 1899:3210; Весь Петроград, 1917:1242).

Фрагмент пивной бутылки зеленого стекла завода «Старая Бавария». (оп. 10; рис. 37) Датируется 1909 - 1914 гг. (URL: <https://union.lenoblmus.ru/entity/OBJECT/104682>).

Флакон прозрачного стекла круглый в сечении (оп.11; рис. 38)

Также был обнаружен фрагмент бутылки из каменной массы. (оп.8; рис. 38).

Яма 1. Второй этап разборки. Имела размеры в видимой части 0,66x0,7 м. Контуры ямы имели подквадратную форму. Яма ориентирована по оси северо-запад-юго-восток. Глубина ямы составляла около 1 м. Контуры ямы 1 уходили в юго-западную и северо-западную стенки шурфа. Контур ямы 1 прорезали контуры ям 4 и 5. Заполнение ямы 1 представляло собой пеструю мешаную супесь с истлевшими остатками столба.

На дне ямы 1 была зафиксирована крестообразная деревянная конструкция с подпрямоугольным отверстием в центральной части, представлявшая собой 2 обтесанных бревна размерами 59x15x18 см и 69x14x14 см в видимой части, уложенных крестообразно в паз. В подпрямоугольном отверстии были обнаружены истлевшие остатки столба. Данная крестовина была основанием столбовой конструкции. (рис. 39,40,46)

Яма 3. Имела размеры в видимой части 41x38 см. Контуры ямы в видимой части имели подквадратную форму. Яма ориентирована по оси северо-восток - юго-запад. Глубина ямы составляла около 34 см. Контуры ямы 3 уходили в юго-западную и юго-восточную стенки шурфа. Контур ямы 3 в северо-восточной части был прорезан контуром ямы 2. Заполнение ямы 3 представляло собой светло-коричневую мешаную супесь. (рис. 39,40,46)

Подп. и дата
Взам. инв. №
Инв. № дубл.
Подп. и дата
Инв. № подл.

Ли	Изм.	№ докум.	Подп.	Дата

Яма 4. Имела размеры в видимой части 24x55 см. Контуры ямы в видимой части имели подпрямоугольную форму. Яма ориентирована по оси северо-запад - юго-восток. Глубина ямы составляла около 40 см. Контуры ямы 4 уходили в юго-западную стенку шурфа. Контур ямы 4 в северо-западной части были прорезан контуром ямы 1. Заполнение ямы 4 представляло собой светло-коричневую мешаную супесь с вкраплениями светлой супеси. (рис. 39,40,46)

Яма 5. Имела в видимой части подтреугольную форму со сторонами: 47x72x67см. Была прорезана в юго-западной части контуром ямы 1. Яма ориентирована по оси северо-запад - юго-восток. Глубина ямы составляла около 48 см. Контуры ямы 5 уходили в северо-западную стенку шурфа. Заполнение ямы 5 представляло собой светло-коричневую мешаную супесь с вкраплениями светлой супеси. (рис. 39,40,46)

Яма 6. Шурфом 1 был задет самый край ямы 6 и практически вся информация о ней отразилась в разрезе северо-восточной стенки. Яма имела незначительные контуры 72x6 см. Практически полностью уходила в северо-восточную стенку. Имела глубину до 70 см. Заполнение ямы 6 представляло собой пеструю мешаную супесь, примерно такую же как в яме 1. Судя по стратиграфии яма 6, как и яма 1 была впущена с уровня погребенной почвы и, вероятно, составляла с ямой 1 единую линию столбов деревянной ограды. (рис. 39,40,46)

Яма 7. Заполнение ямы отличалось от материковой поверхности лишь более насыщенным желтоватым цветом, однако было принято решение её выбрать. Яма имела размеры 35x56 см. Ориентирована по оси северо-запад – юго-восток. Контуры ямы 7 были прорезаны контуром ямы 5 в северо-западной части и контуром ямы 2 в юго-восточной части. Яма 7 имела глубину около 20 см. (рис. 39,40)

В шурфе прослежена следующая стратиграфия напластований (рис. 41-46):

1. Дерн – мощность до 20 см.
2. Нивелировочные подсыпки – мощность до 55 см.
3. Пестрая мешаная супесь – мощность до 13 см.
4. Погребенная почва – мощность до 30 см

Подп. и дата
Взам. инв. №
Инв. № дубл.
Подп. и дата
Инв. № подл.

Ли	Изм.	№ докум.	Подп.	Дата

5. Светлая супесь с коричневатым ожелезнением изрезанная многочисленными ямами (материк)

Максимальная глубина шурфа – 1,84 м

По окончанию земляных работ шурф был рекультивирован. (рис.48)

Археологический материал шурфа в количестве 11 единиц представлен преимущественно фрагментами керамической и фаянсовой посуды конца XIX - первой половины XX века и историко-культурной ценности не представляет.

Координаты поворотных точек шурфа 1 (сначала северо-запад потом северо-восток)

№ точки	МСК-1964 Санкт-Петербург	
	N	E
1	96655.76	111259.50
2	96657.41	111260.64
3	96656.27	111262.29
4	96655.76	111259.50

Инва. № подл.	Подп. и дата	Инва. № дубл.	Взам. инв. №	Подп. и дата	Инва. № инв.	Инва. № подл.	Подп. и дата	Ли	Изм.	№ докум.	Подп.	Дата	54/04/2024-ИИМК РАН-2024-ТО-Т	Лист
														38

ЗАКЛЮЧЕНИЕ

В ходе выполнения научно-исследовательских археологических работ в виде историко-культурного научного археологического обследования (разведки) с целью проведения государственной историко-культурной экспертизы земельного участка по объекту: «Проектирование строительства здания общежития для спортсменов СПб ГБУ СШОР «Центр художественной гимнастики «Жемчужина» на земельном участке по адресу: г. Санкт-Петербург, Ремесленная улица, дом 8, литера А» был обследован земельный участок площадью 0,26 га, заложен 1 разведочный шурф размером 2х2 метра, общей площадью 4 м².

Стратиграфия шурфа до уровня погребенной почвы представлена слоями нивелировочных подсыпок.


Под слоем археологически стерильной погребенной почвы обнаружены ямы 2-5 и 7, впущенные в материк, что объясняется характером освоения местности, в которой расположен участок обследования – парковая зона, обустройство зоны зеленых насаждений «Городка Сан-Галли». Находки из ямы 2 имеют довольно узкую датировку 1889-1917 гг. Это указывает на то, что заполнение ямы 2 образовалось примерно в тот же период, когда осуществлялось строительство «Городка Сан-Галли» и слой перекрывающей его погребенной почвы является результатом обустройства территории вокруг городка.

Археологический материал шурфа представлен преимущественно фрагментами керамической и фаянсовой посуды конца XIX - первой половины XX века и историко-культурной ценности не представляет.

Таким образом, на территории земельного участка по объекту: «Проектирование строительства здания общежития для спортсменов СПб ГБУ СШОР «Центр художественной гимнастики «Жемчужина» на земельном участке по адресу: г. Санкт-Петербург, Ремесленная улица, дом 8, литера А» объекты культурного наследия, включенные в Единый Государственный реестр памятников истории культуры Российской Федерации, отсутствуют. Объектов

Инв. № подл.	Подп. и дата					
	Инв. № дубл.	Взам. инв. №				
		Подп. и дата				
		Инв. № подл.				
		Подп. и дата				
54/04/2024-ИИМК РАН-2024-ТО-Т					Лист	
Ли	Изм.	№ докум.	Подп.	Дата	39	

культурного (археологического) наследия не выявлено. Объекты, обладающие признаками объекта культурного наследия, отсутствуют.


к.и.н. Н.Ф. Соловьева

Инв. № подл	Подп. и дата				Инв. № дубл.	Взам. инв. №	Подп. и дата	
	Подп. и дата							
Ли	Изм.	№ докум.	Подп.	Дата	54/04/2024-ИИМК РАН-2024-ТО-Т			Лист
								40

СПИСОК ИСТОЧНИКОВ И ЛИТЕРАТУРЫ

1. Алексеева С.В., Балашов Е.А., Владимирович А.Г. и др. Топонимическая Энциклопедия Санкт-Петербурга. К трехсотлетию Санкт-Петербурга. - СПб.: ЛИК, 2002.
2. Апарин Б.Ф., Сухачева Е.Ю. Почвенный покров Санкт-Петербурга: «Из тьмы лесов и топи блат» к современному мегаполису. // «Биосфера», т.5, № 3.
3. Веснина Н.Н. Петровский остров // Краеведческие записки. Исследования и материалы. Выпуск пятый. СПб.:Искусство России. 1997.
4. Весь Петроград на 1917 г. Адресная и справочная книга города Петрограда. СПб.:1917.
5. Горбатенко С.Б. Петергофская дорога. Историко-архитектурный путеводитель. СПб.: 2001.
6. Гурина Н.Н. Древняя история Северо-Запада Европейской части СССР. МИА. № 87. 1961.
7. Дулькин Т.И. Марки российского фарфора и фаянса. М.: Издательство Ирины Касаткиной, 2003.
8. Каталог Музейного Агенства Ленинградской Области «Музеи Ленинградской области». URL: <https://union.lenoblmus.ru/entity/OBJECT/104682> (дата обращения: 10.05.2024)
9. Лапшин В.А. Археологическая карта Ленинградской области. Ч.2. Восточные и северные районы. Л. 1995.
10. Неволин К. А. О пятинах и погостах новгородских в XVI веке. СПб.: Тип. Имп. Акад. наук, 1853.
11. Пежемский В.Г. Красное Село. Страницы истории. СПб.: «Центрполиграф», 2016.
12. Петров С.Ю. Крестовский, Елагин, Петровский. Острова Невской дельты. СПб.: «Центрполиграф», 2016.
13. Семенцов С.В. Развитие Приневья и Приладожья в VIII-XVII вв. – основа создания Санкт-Петербурга и всей Санкт-петербургской агломерации// Елагинские чтения. Выпуск 1. СПб. 2003.

Подп. и дата		Взам. инв. №	Инв. № дубл.	Подп. и дата	Инв. № подл.	Ли	Изм.	№ докум.	Подп.	Дата	54/04/2024-ИИМК РАН-2024-ТО-Т	Лист

14. Сорокин П.Е. Культурно-историческая стратиграфия Охтинского мыса//Археологическое наследие Санкт-Петербурга. СПб. 2014.
15. Сорокин П.Е. О системе расселения в Приневье в допетровское время //Сельская Русь в IX–XVI вв. М. 2008.
16. Сорокин П.Е. Окрестности Петербурга. Из истории Ижорской земли. СПб.: «Центрполиграф». 2017.
17. Яблонский П.О. Адресная книга города С.-Петербурга на 1900 г. СПб.:1899.

Инв. № подл.	Подп. и дата				
	Взам. инв. №				
Инв. № дубл.	Подп. и дата				
	Инв. № подл.				
54/04/2024-ИИМК РАН-2024-ТО-Т					
Ли	Изм.	№ докум.	Подп.	Дата	Лист
					42

Рис. 15. Санкт-Петербург, Петроградский район, Ремесленная ул. д.8 лит. А. Расположение участка обследования относительно ближайших объектов археологического наследия. 1. Спасо-Преображенская Колтовская церковь (фундаменты и кладбище. 2. Колтовская слобода 2. Участок культурного слоя Колтовской слободы города Санкт-Петербурга XVIII-XX вв. 3. Улица Красного Курсанта (большая Спасская). Участок культурного слоя города Санкт-Петербурга XVIII-XX вв.

Рис. 16. Санкт-Петербург, Петроградский район, Ремесленная ул. д.8 лит. А. Расположение археологического шурфа на топографическом плане участка обследования.

Рис. 17. Санкт-Петербург, Петроградский район, Ремесленная ул. д.8 лит. А. Расположение точек съемки на спутниковом снимке Goole (23.08.2022).

Рис. 18. Санкт-Петербург, Петроградский район, Ремесленная ул. д.8 лит. А. Общий вид участка. Точка съемки 1. Вид с юго-запада.

Рис. 19. Санкт-Петербург, Петроградский район, Ремесленная ул. д.8 лит. А. Общий вид участка. Точка съемки 2. Вид с востока.

Рис. 20. Санкт-Петербург, Петроградский район, Ремесленная ул. д.8 лит. А. Общий вид участка. Точка съемки 3. Вид с востока.

Рис. 21. Санкт-Петербург, Петроградский район, Ремесленная ул. д.8 лит. А. Общий вид участка. Точка съемки 4. Вид с северо-запада.

Рис. 22. Санкт-Петербург, Петроградский район, Ремесленная ул. д.8 лит. А. Общий вид участка. Точка съемки 5. Вид с северо-востока.

Рис. 23. Санкт-Петербург, Петроградский район, Ремесленная ул. д.8 лит. А. Общий вид участка. Точка съемки 6. Вид с северо-запада.

Рис. 24. Санкт-Петербург, Петроградский район, Ремесленная ул. д.8 лит. А. Шурф 1. Общий вид до начала работ. Вид с юго-запада.

Рис. 25. Санкт-Петербург, Петроградский район, Ремесленная ул. д.8 лит. А. Шурф 1. Чертежи. План дневной поверхности.

Рис. 26. Санкт-Петербург, Петроградский район, Ремесленная ул. д.8 лит. А. Шурф 1. Находки. Нивелировочные подсыпки. Слева – фрагмент красноглиняной

Подп. и дата									
Взам. инв. №									
Инв. № дубл.									
Подп. и дата									
Инв. № подл.									
54/04/2024-ИИМК РАН-2024-ТО-Т									Лист
									44
Ли	Изм.	№ докум.	Подп.	Дата					

поливной крышки. В центре – фрагмент стеклянного бокала. Справа – ручка стеклянного сосуда.

Рис. 27. Санкт-Петербург, Петроградский район, Ремесленная ул. д.8 лит. А. Шурф 1. Фотофиксация по слою пестрой мешаной супеси. Вид с юго-запада.

Рис. 28. Санкт-Петербург, Петроградский район, Ремесленная ул. д.8 лит. А. Шурф 1. Чертежи. План по пестрой мешаной супеси.

Рис. 29. Санкт-Петербург, Петроградский район, Ремесленная ул. д.8 лит. А. Шурф 1. Фотофиксация по слою погребенной почвы с контурами ямы 1. Вид с северо-востока.

Рис. 30. Санкт-Петербург, Петроградский район, Ремесленная ул. д.8 лит. А. Шурф 1. План по погребенной почве с контурами ямы 1.

Рис. 31. Санкт-Петербург, Петроградский район, Ремесленная ул. д.8 лит. А. Шурф 1. Фотофиксация контуров ямы 1 до начала разбора. Вид с северо-запада.

Рис. 32. Санкт-Петербург, Петроградский район, Ремесленная ул. д.8 лит. А. Шурф 1. Промежуточная фотофиксация ямы 1 на уровне обнаружения остатков столба. Вид с северо-запада.

Рис. 33. Санкт-Петербург, Петроградский район, Ремесленная ул. д.8 лит. А. Шурф 1. Фотофиксация после разборки слоя погребенной почвы. Вид с юго-запада.

Рис. 34. Санкт-Петербург, Петроградский район, Ремесленная ул. д.8 лит. А. Шурф 1. Фотофиксация после разборки слоя погребенной почвы. Контур ям 1-7. Вид с юго-запада.

Рис. 35. Санкт-Петербург, Петроградский район, Ремесленная ул. д.8 лит. А. Шурф 1. Чертежи. План по материковой поверхности с контурами ям 1-7.

Рис. 36. Санкт-Петербург, Петроградский район, Ремесленная ул. д.8 лит. А. Шурф 1. Находки. Заполнение ямы 2. Фрагменты фаянсовой посуды.

Рис. 37. Санкт-Петербург, Петроградский район, Ремесленная ул. д.8 лит. А. Шурф 1. Находки. Заполнение ямы 2. Фрагменты стеклянных бутылок с рельефными надписями и изображениями.

Инв. № подл.	Подп. и дата	Инв. № дубл.	Взам. инв. №	Подп. и дата	Ли	Изм.	№ докум.	Подп.	Дата	54/04/2024-ИИМК РАН-2024-ТО-Т	Лист
											45

Рис. 38. Санкт-Петербург, Петроградский район, Ремесленная ул. д.8 лит. А. Шурф 1. Находки. Заполнение ямы 2. Слева – стеклянный флакон. Справа – фрагмент бутылки из каменной массы.

Рис. 39. Санкт-Петербург, Петроградский район, Ремесленная ул. д.8 лит. А. Шурф 1. Фотофиксация по материковой поверхности с разобранными ямами 1-7. Вид с северо-запада.

Рис. 40. Санкт-Петербург, Петроградский район, Ремесленная ул. д.8 лит. А. Шурф 1. Чертежи. План по материковой поверхности с выбранными ямами 1-7.

Рис. 41. Санкт-Петербург, Петроградский район, Ремесленная ул. д.8 лит. А. Шурф 1. Фотофиксация стратиграфии юго-восточной стенки.

Рис. 42. Санкт-Петербург, Петроградский район, Ремесленная ул. д.8 лит. А. Шурф 1. Фотофиксация стратиграфии северо-восточной стенки.

Рис. 43. Санкт-Петербург, Петроградский район, Ремесленная ул. д.8 лит. А. Шурф 1. Фотофиксация стратиграфии северо-западной стенки.

Рис. 44. Санкт-Петербург, Петроградский район, Ремесленная ул. д.8 лит. А. Шурф 1. Фотофиксация стратиграфии юго-западной стенки.

Рис. 45. Санкт-Петербург, Петроградский район, Ремесленная ул. д.8 лит. А. Шурф 1. Фотофиксация разреза ямы 4.

Рис. 46. Санкт-Петербург, Петроградский район, Ремесленная ул. д.8 лит. А. Шурф 1. Чертежи. Стратиграфические разрезы стенок шурфа.

Рис. 47. Санкт-Петербург, Петроградский район, Ремесленная ул. д.8 лит. А. Шурф 1. Фотофиксация общего вида шурфа с окружающим пейзажем после остановки работ. Вид с юго-запада.

Рис. 48. Санкт-Петербург, Петроградский район, Ремесленная ул. д.8 лит. А. Шурф 1. Фотофиксация после рекультивации вид с юго-запада.

Инд. № подл.	Подп. и дата					
	Взам. инв. №					
	Инд. № дубл.					
	Подп. и дата					
	Инд. № подл.					
Ли	Изм.	№ докум.	Подп.	Дата	54/04/2024-ИИМК РАН-2024-ТО-Т	Лист
						46

АЛЬБОМ ИЛЛЮСТРАЦИЙ

Инев. № подл.	Подп. и дата	Инев. № дубл.	Взам. инв. №	Подп. и дата

Ли	Изм.	№ докум.	Подп.	Дата

54/04/2024-ИИМК РАН-2024-ТО-Г

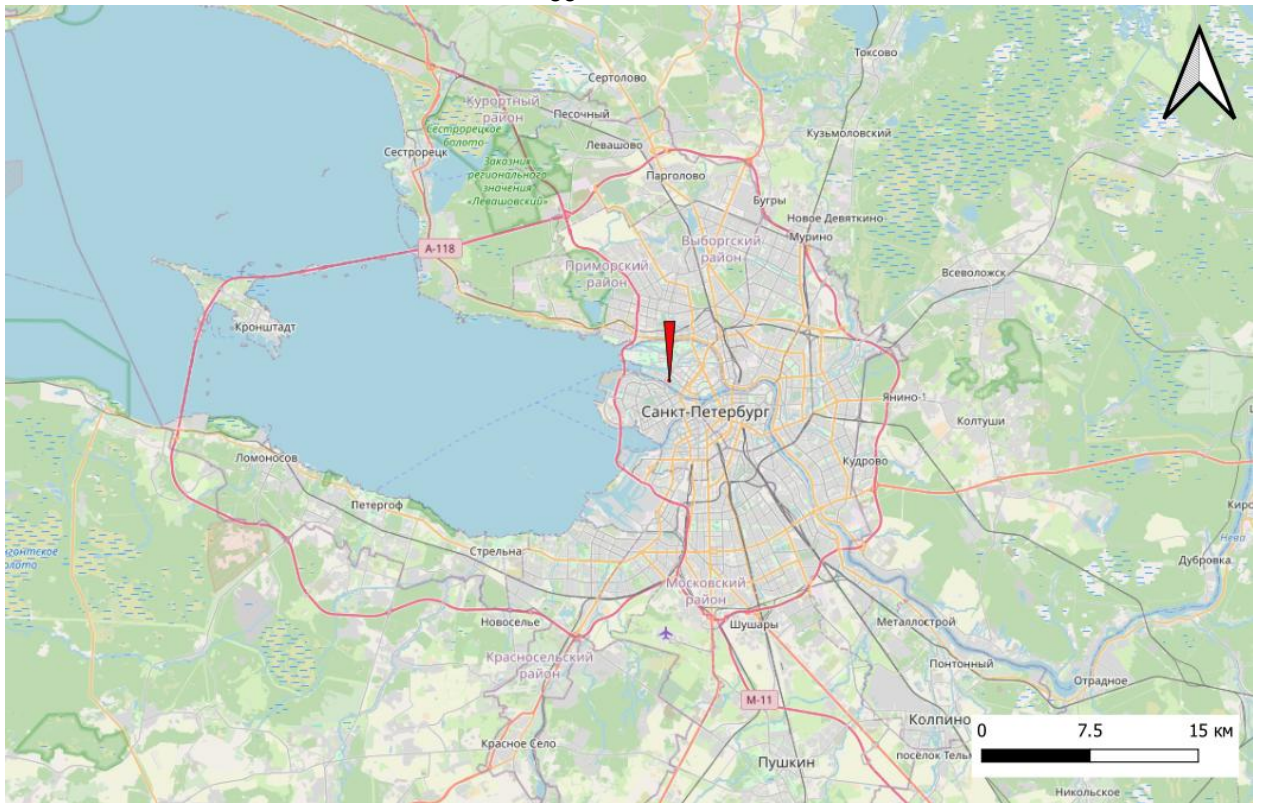


Рис.1. Санкт-Петербург, Петроградский район, Ремесленная ул. д.8 лит. А. Расположение участка обследования на карте Санкт-Петербурга.



Рис. 2. Санкт-Петербург, Петроградский район, Ремесленная ул. д.8 лит. А. Расположение участка обследования на карте Петроградского р-на г. Санкт-Петербурга. (OSM)

Подп. и дата
Взам. инв. №
Инв. № дубл.
Подп. и дата
Инв. № подл.



Рис. 3. Санкт-Петербург, Петроградский район, Ремесленная ул. д.8 лит. А. Расположение участка обследования на карте Петровского острова.




Рис. 4. Санкт-Петербург, Петроградский район, Ремесленная ул. д.8 лит. А. Расположение участка обследования на спутниковом снимке Google (23.08.2022).

Подп. и дата
Взам. инв. №
Инв. № дубл.
Подп. и дата
Инв. № подл.

Ли	Изм.	№ докум.	Подп.	Дата
----	------	----------	-------	------



— Границы участка обследования

Рис.5. Месторасположения участка обследования на фрагменте карты «Бывших губерний Иван-Города, Яма, Капорья и Нэтеборга», авторства Бергенгейма 1676 г.



— Границы участка обследования

Рис.6. Участок обследования на плане Санкт-Петербурга авторства Хоммана. 1720 г.

Подп. и дата
Взам. инв. №
Инв. № дубл.
Подп. и дата
Инв. № подл.

Ли	Изм.	№ докум.	Подп.	Дата
----	------	----------	-------	------



Рис. 7. Участок обследования на Академическом плане Санкт-Петербурга 1737 г.



Рис. 8. Участок обследования на «Новом плане столичного города и крепости Санкт-Петербурга» авторства Х.М. Рота 1776 г.

Подп. и дата
Взам. инв. №
Инв. № дубл.
Подп. и дата
Инв. № подл.

Ли	Изм.	№ докум.	Подп.	Дата



Рис. 9. Участок обследования на фрагменте Сенатского атласа Санкт-Петербурга 1798 г.

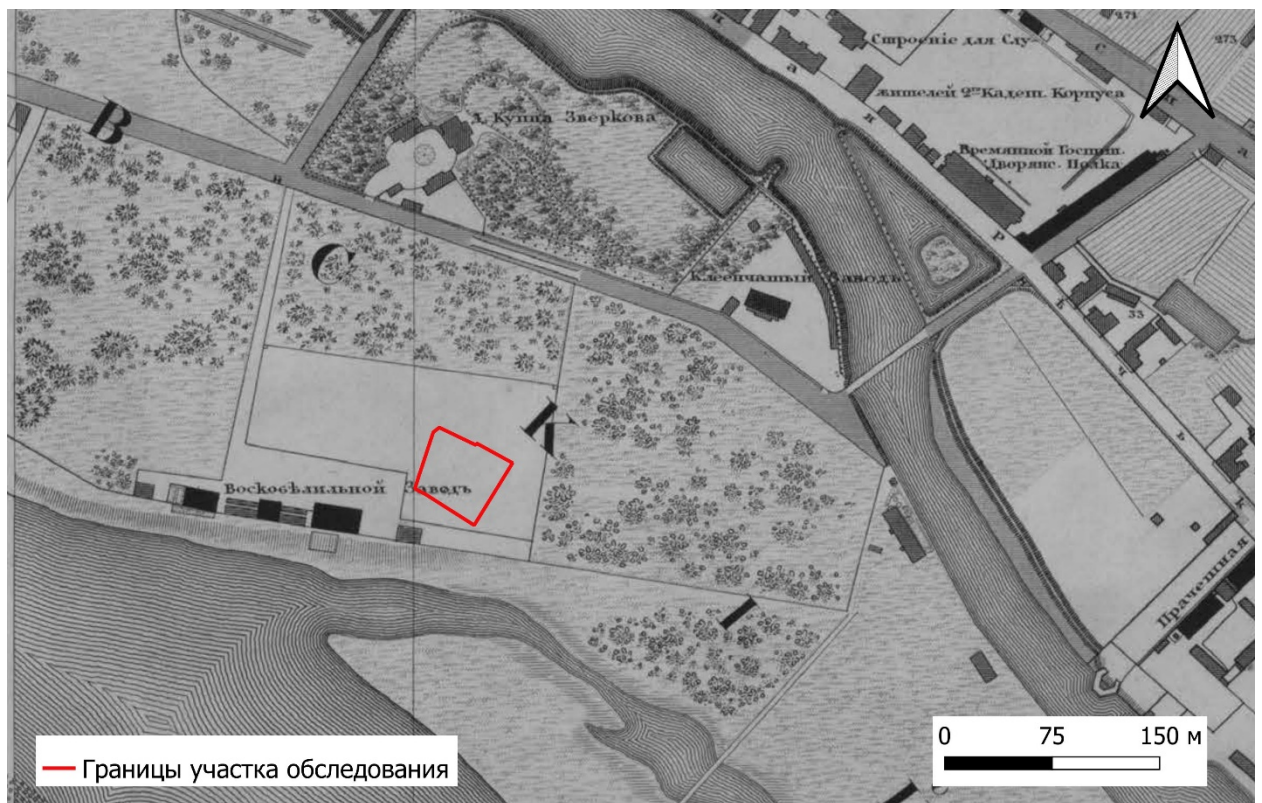


Рис. 10. Участок обследования на фрагменте «Подробного плана столичного города Санкт-Петербурга» авторства Шуберта 1828 г.

Подп. и дата	
Взам. инв. №	
Инв. № дубл.	
Подп. и дата	
Инв. № подл.	

Ли	Изм.	№ докум.	Подп.	Дата



Рис. 11. Участок обследования на фрагменте «Плана Петербургской части города» 1861 г.



Рис. 12. Участок обследования на фрагменте плана из путеводителя Суворина «Весь Петербург» 1913 г.

Подп. и дата	
Взам. инв. №	
Инв. № дубл.	
Подп. и дата	
Инв. № подл.	

Ли	Изм.	№ докум.	Подп.	Дата

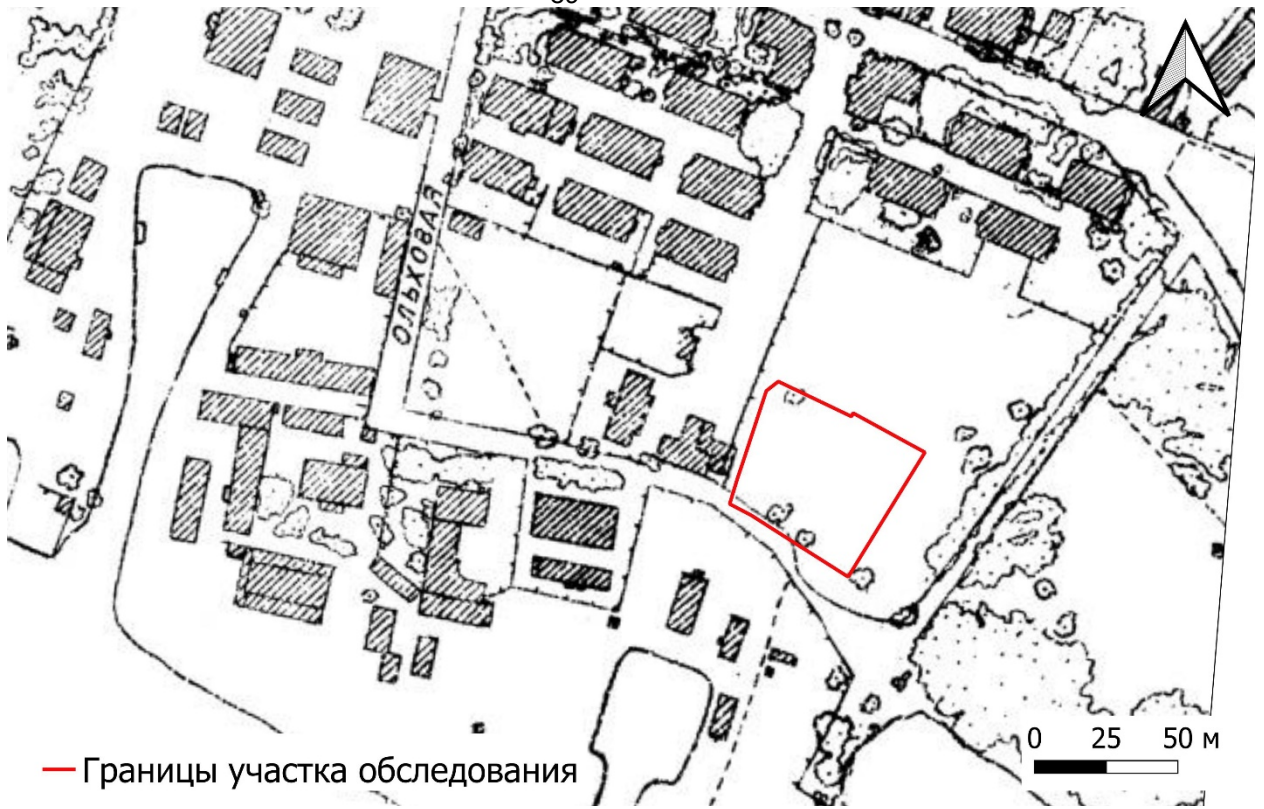


Рис. 13. Участок обследования на фрагменте топографической съемки 1929 г.



Рис. 14. Участок обследования на американском спутниковом снимке 1966 г. (18.05.1966)

Подп. и дата
Взам. инв. №
Инв. № дубл.
Подп. и дата
Инв. № подл.

Ли	Изм.	№ докум.	Подп.	Дата
----	------	----------	-------	------



Рис. 15. Санкт-Петербург, Петроградский район, Ремесленная ул. д.8 лит. А. Расположение участка обследования относительно ближайших объектов археологического наследия. 1. Спасо-Преображенская Колтовская церковь (фундаменты и кладбище. 2. Колтовская слобода. 3. Участок культурного слоя Колтовской слободы города Санкт-Петербурга XVIII-XX вв. 4. Улица Красного Курсанта (большая Спасская). Участок культурного слоя города Санкт-Петербурга XVIII-XX вв.

Инв. № подл.	Подп. и дата	Инв. № дубл.	Взам. инв. №	Подп. и дата	Инв. № подл.	Подп. и дата	Ли	Изм.	№ докум.	Подп.	Дата	Лист	55

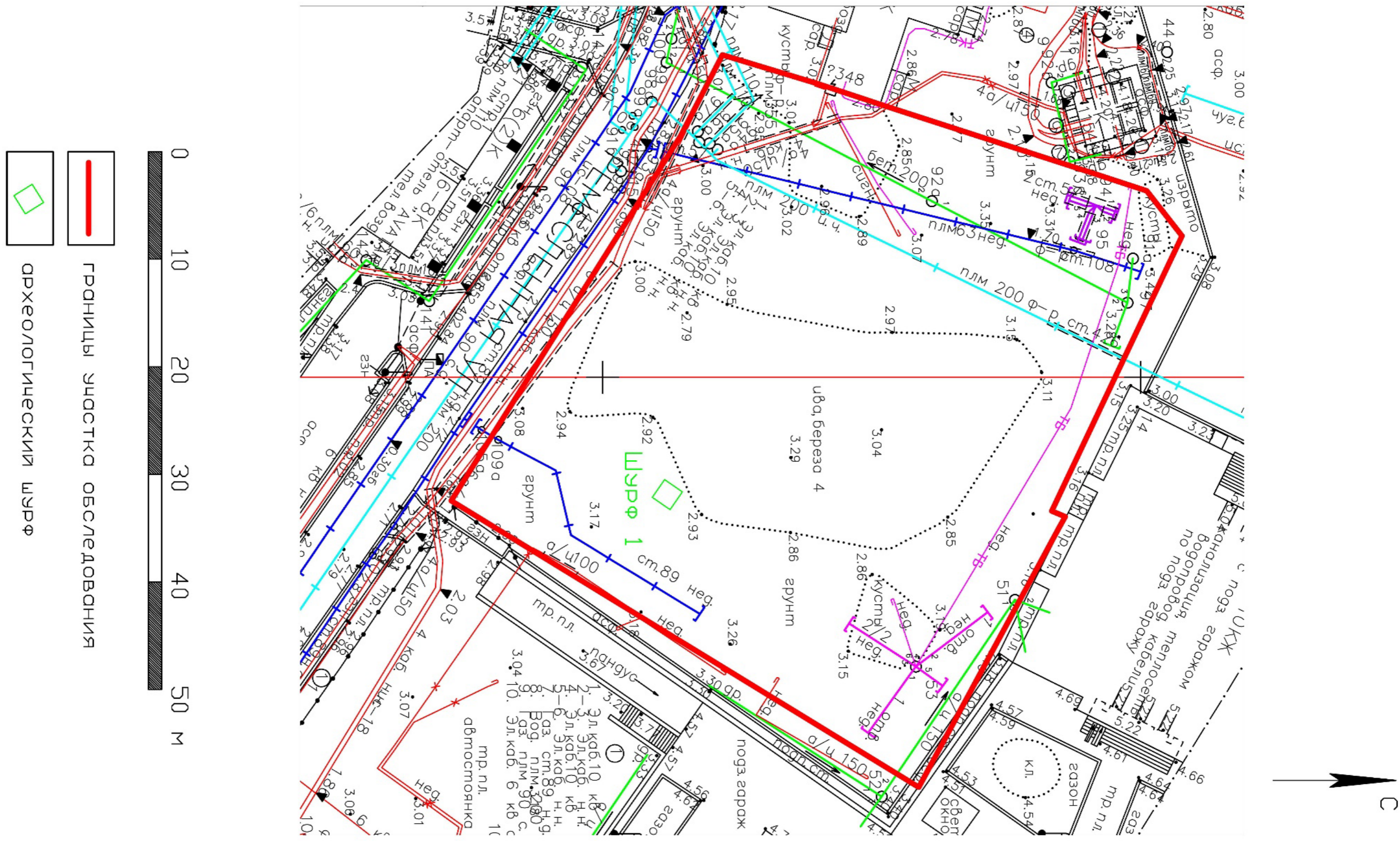


Рис. 16. Санкт-Петербург, Петроградский район, Ремесленная ул. д.8 лит. А. Расположение археологического шурфа на топографическом плане участка обследования.

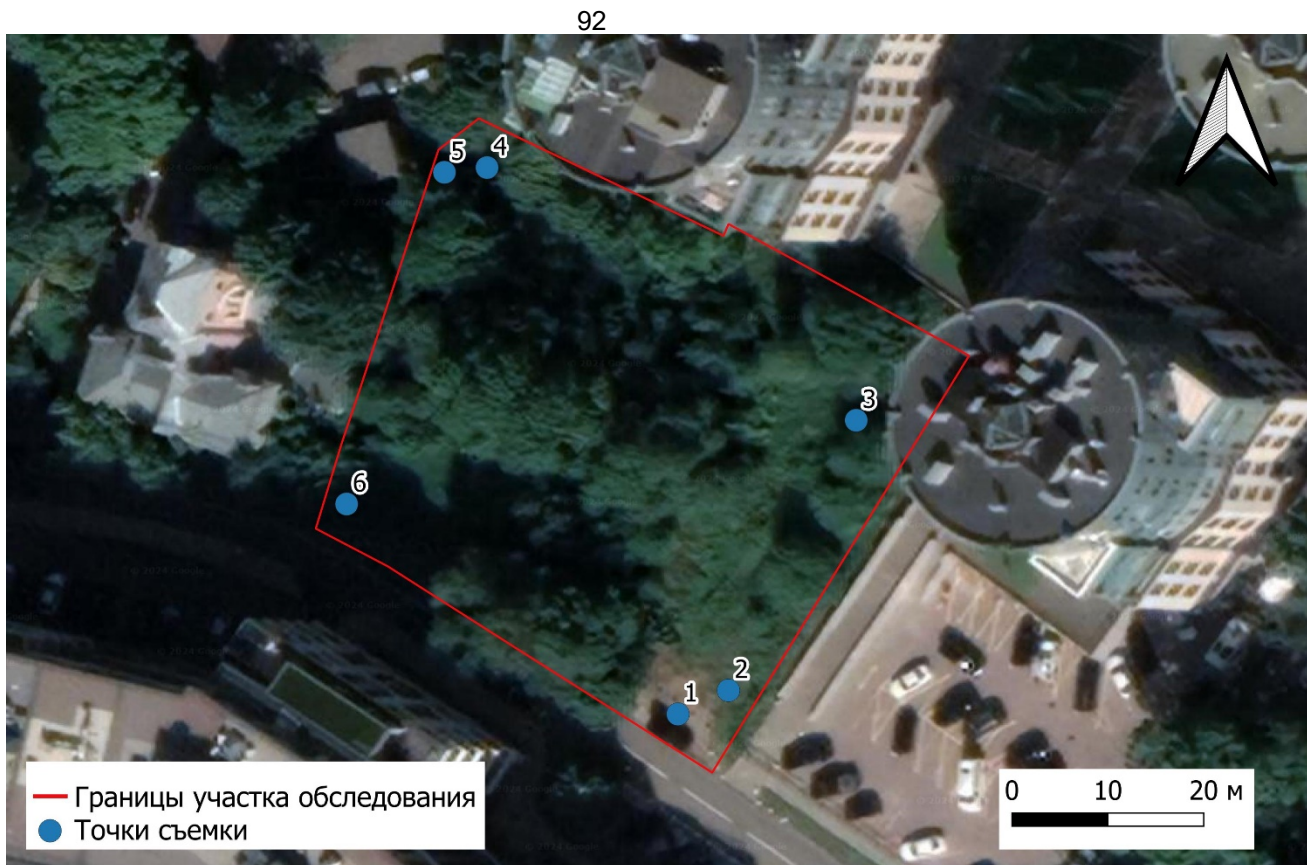


Рис. 17. Санкт-Петербург, Петроградский район, Ремесленная ул. д.8 лит. А.
Расположение точек съёмки на спутниковом снимке Goole (23.08.2022).



Рис. 18. Санкт-Петербург, Петроградский район, Ремесленная ул. д.8 лит. А. Общий вид участка. Точка съёмки 1. Вид с юго-запада.

Подп. и дата
Взам. инв. №
Инв. № дубл.
Подп. и дата
Инв. № подл.

Ли	Изм.	№ докум.	Подп.	Дата
----	------	----------	-------	------

54/04/2024-ИИМК РАН-2024-ТО-Г

Лист

57



Рис. 19. Санкт-Петербург, Петроградский район, Ремесленная ул. д.8 лит. А. Общий вид участка. Точка съемки 2. Вид с востока.



Рис. 20. Санкт-Петербург, Петроградский район, Ремесленная ул. д.8 лит. А. Общий вид участка. Точка съемки 3. Вид с востока.

Инва. № подп	Подп. и дата
Инва. № дубл.	Взам. инв. №
Подп. и дата	Подп. и дата

Ли	Изм.	№ докум.	Подп.	Дата
----	------	----------	-------	------

54/04/2024-ИИМК РАН-2024-ТО-Г

Лист

58



Рис. 21. Санкт-Петербург, Петроградский район, Ремесленная ул. д.8 лит. А. Общий вид участка. Точка съёмки 4. Вид с северо-запада.



Рис. 22. Санкт-Петербург, Петроградский район, Ремесленная ул. д.8 лит. А. Общий вид участка. Точка съёмки 5. Вид с северо-востока.

Инва. № подл.	Подп. и дата
Инва. № дубл.	Взам. инв. №
Инва. № инв. №	Подп. и дата
Инва. № подл.	Инва. № инв. №

Ли	Изм.	№ докум.	Подп.	Дата

54/04/2024-ИИМК РАН-2024-ТО-Г

Лист

59



Рис. 23. Санкт-Петербург, Петроградский район, Ремесленная ул. д.8 лит. А. Общий вид участка. Точка съемки 6. Вид с северо-запада.



Рис. 24. Санкт-Петербург, Петроградский район, Ремесленная ул. д.8 лит. А. Шурф 1. Общий вид до начала работ. Вид с юго-запада.

Инва. № подп	Подп. и дата
Инва. № дубл.	Взам. инв. №
Подп. и дата	Подп. и дата

Ли	Изм.	№ докум.	Подп.	Дата

54/04/2024-ИИМК РАН-2024-ТО-Г

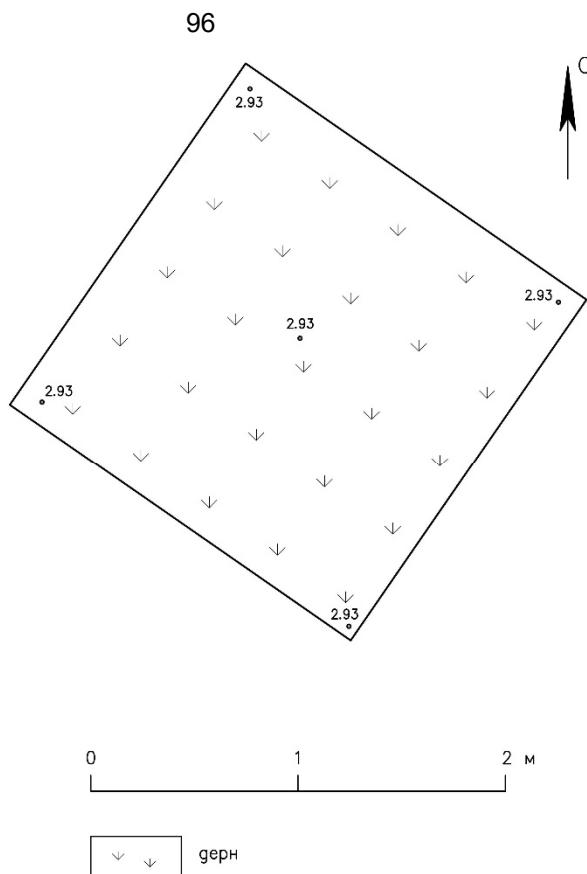


Рис. 25. Санкт-Петербург, Петроградский район, Ремесленная ул. д.8 лит. А. Шурф 1. Чертежи. План дневной поверхности.



Рис. 26. Санкт-Петербург, Петроградский район, Ремесленная ул. д.8 лит. А. Шурф 1. Находки. Нивелировочные подсыпки. Слева – фрагмент красноглиняной поливной крышки. В центре – фрагмент стеклянного бокала. Справа – ручка стеклянного сосуда.

Подп. и дата
Взам. инв. №
Инв. № дубл.
Подп. и дата
Инв. № подл.

Ли	Изм.	№ докум.	Подп.	Дата
----	------	----------	-------	------

54/04/2024-ИИМК РАН-2024-ТО-Г



Рис. 27. Санкт-Петербург, Петроградский район, Ремесленная ул. д.8 лит. А. Шурф 1. Фотофиксация по слою пестрой мешаной супеси. Вид с юго-запада.

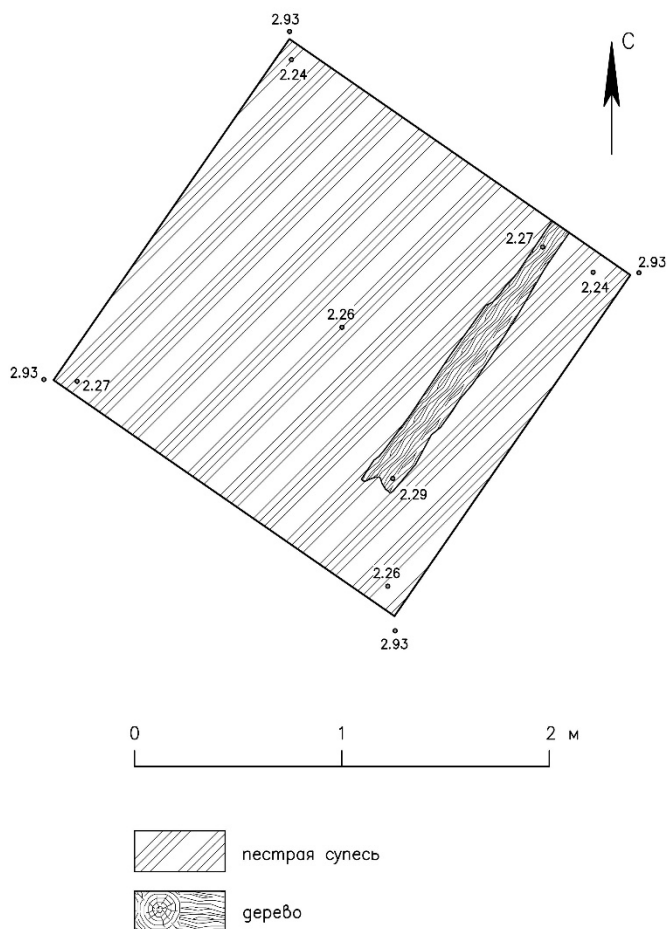


Рис. 28. Санкт-Петербург, Петроградский район, Ремесленная ул. д.8 лит. А. Шурф 1. Чертежи. План по пестрой мешаной супеси.

Подп. и дата	
Взам. инв. №	
Инв. № дубл.	
Подп. и дата	
Инв. № подл.	

Ли	Изм.	№ докум.	Подп.	Дата



Рис. 29. Санкт-Петербург, Петроградский район, Ремесленная ул. д.8 лит. А. Шурф 1. Фотофиксация по слою погребенной почвы с контурами ямы 1. Вид с северо-востока.

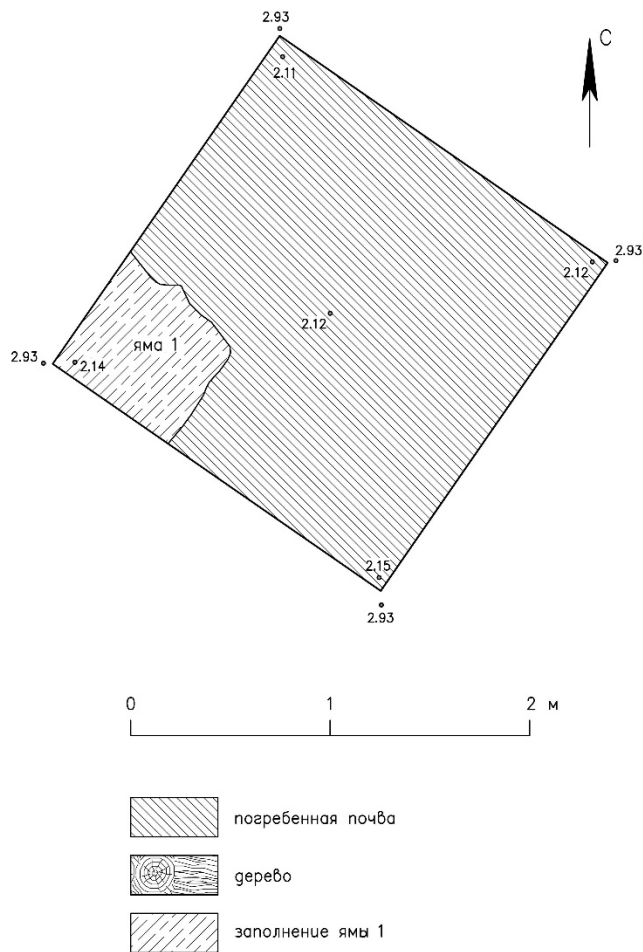


Рис. 30. Санкт-Петербург, Петроградский район, Ремесленная ул. д.8 лит. А. Шурф 1. План по погребенной почве с контурами ямы 1.

Подп. и дата
Взам. инв. №
Инв. № дубл.
Подп. и дата
Инв. № подл.

Ли	Изм.	№ докум.	Подп.	Дата
----	------	----------	-------	------



Рис. 31. Санкт-Петербург, Петроградский район, Ремесленная ул. д.8 лит. А. Шурф 1. Фотофиксация контуров ямы 1 до начала разбора. Вид с северо-запада.



Рис. 32. Санкт-Петербург, Петроградский район, Ремесленная ул. д.8 лит. А. Шурф 1. Промежуточная фотофиксация ямы 1 на уровне обнаружения остатков столба. Вид с северо-запада.

Инва. № подл.	Подп. и дата
Инва. № дубл.	Взам. инв. №
Подп. и дата	Подп. и дата
Инва. № подл.	Подп. и дата

Ли	Изм.	№ докум.	Подп.	Дата

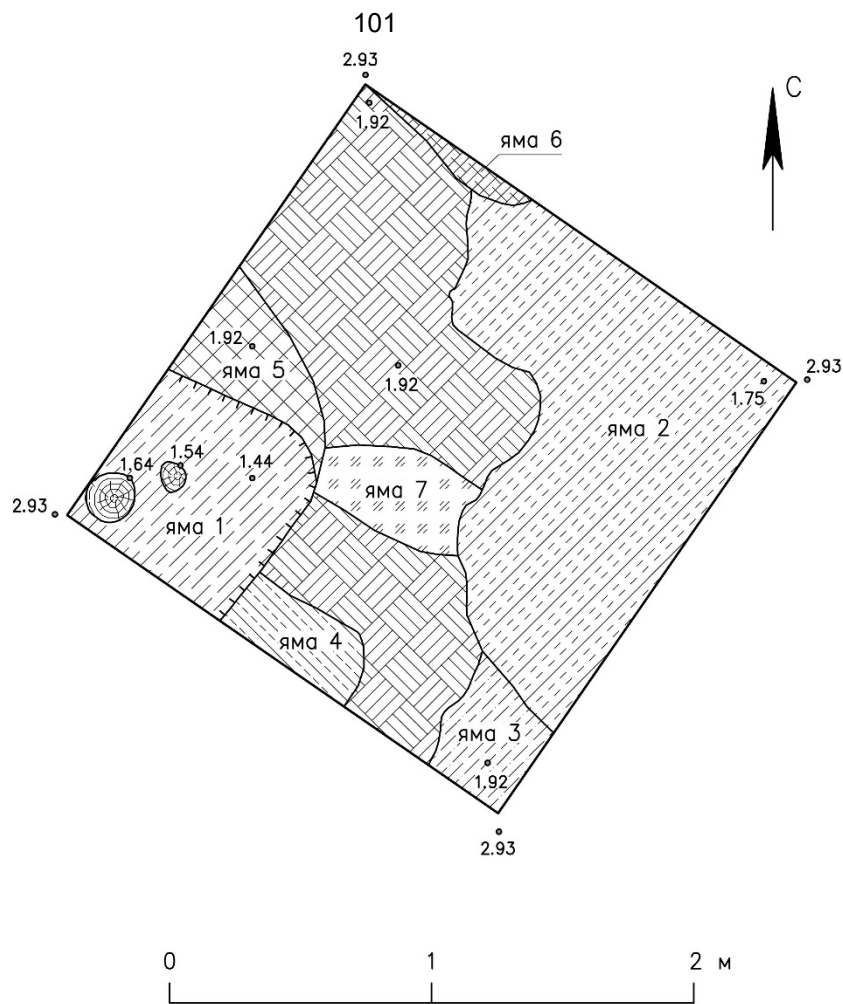


Рис. 33. Санкт-Петербург, Петроградский район, Ремесленная ул. д.8 лит. А. Шурф 1. Фотофиксация после разборки слоя погребенной почвы. Вид с юго-запада.



Рис. 34. Санкт-Петербург, Петроградский район, Ремесленная ул. д.8 лит. А. Шурф 1. Фотофиксация после разборки слоя погребенной почвы. Контуры ям 1-7. Вид с юго-запада.

Инва. № подп	Подп. и дата	Взам. инв. №	Подп. и дата
Инва. № дубл.	Инва. № дубл.	Инва. № дубл.	Инва. № дубл.
Ли	Изм.	№ докум.	Подп.
			Дата












-  заполнение ямы 1
-  заполнение ямы 2
-  заполнение ямы 3
-  заполнение ямы 4
-  заполнение ямы 5
-  заполнение ямы 6
-  заполнение ямы 7
-  дерево
-  светлая супесь с коричневатым ожелезнением (материк)

Рис. 35. Санкт-Петербург, Петроградский район, Ремесленная ул. д.8 лит. А. Шурф 1. Чертежи. План по материковой поверхности с контурами ям 1-7.

Подп. и дата
Взам. инв. №
Инв. № дубл.
Подп. и дата
Инв. № подл.

Ли	Изм.	№ докум.	Подп.	Дата

54/04/2024-ИИМК РАН-2024-ТО-Г




Рис. 36. Санкт-Петербург, Петроградский район, Ремесленная ул. д.8 лит. А. Шурф 1. Находки. Заполнение ямы 2. Фрагменты фаянсовой посуды.

Инва. № подл.	Подп. и дата
Инва. № дубл.	Взам. инв. №
Инва. № инв. №	Подп. и дата
Инва. № подл.	Подп. и дата

Ли	Изм.	№ докум.	Подп.	Дата



Рис. 37. Санкт-Петербург, Петроградский район, Ремесленная ул. д.8 лит. А. Шурф 1. Находки. Заполнение ямы 2. Фрагменты стеклянных бутылок с рельефными надписями и изображениями.

Инва. № подл.	Подп. и дата
Инва. № дубл.	Взам. инв. №
Подп. и дата	Инва. № дубл.
Инва. № подл.	Подп. и дата



Рис. 38. Санкт-Петербург, Петроградский район, Ремесленная ул. д.8 лит. А. Шурф 1. Находки. Заполнение ямы 2. Слева – стеклянный флакон. Справа – фрагмент бутылки из каменной массы.

Ли	Изм.	№ докум.	Подп.	Дата
----	------	----------	-------	------



Рис. 39. Санкт-Петербург, Петроградский район, Ремесленная ул. д.8 лит. А. Шурф 1. Фотофиксация по материковой поверхности с разобранными ямами 1-7. Вид с северо-запада.

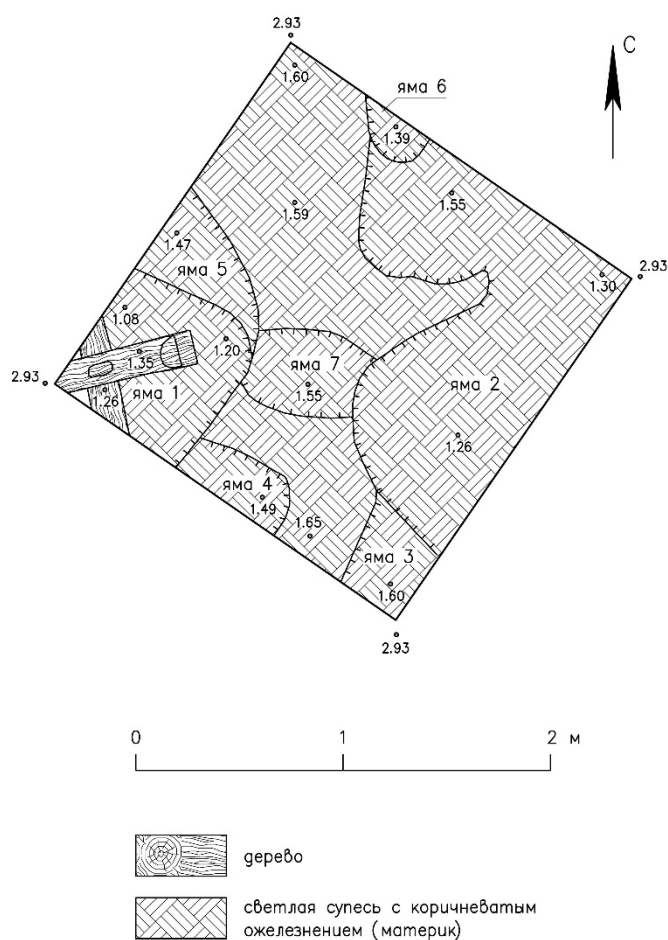


Рис. 40. Санкт-Петербург, Петроградский район, Ремесленная ул. д.8 лит. А. Шурф 1. Чертежи. План по материковой поверхности с выбранными ямами 1-7.

Подп. и дата	
Взам. инв. №	
Инв. № дубл.	
Подп. и дата	
Инв. № подл.	

Ли	Изм.	№ докум.	Подп.	Дата



Рис. 41. Санкт-Петербург, Петроградский район, Ремесленная ул. д.8 лит. А. Шурф 1.
Фотофиксация стратиграфии юго-восточной стенки.

Инва. № подп	Подп. и дата	Инва. № дубл.	Взам. инв. №	Подп. и дата
Ли	Изм.	№ докум.	Подп.	Дата
54/04/2024-ИИМК РАН-2024-ТО-Г				Лист
				70



Рис. 43. Санкт-Петербург, Петроградский район, Ремесленная ул. д.8 лит. А. Шурф 1.
Фотофиксация стратиграфии северо-западной стенки.

Инв. № подл.	Подп. и дата			
	Взам. инв. №			
Инв. № дубл.	Подп. и дата			
	Взам. инв. №			
Инв. № подл.	Подп. и дата			
	Взам. инв. №			
Ли	Изм.	№ докум.	Подп.	Дата
54/04/2024-ИИМК РАН-2024-ТО-Г				
				Лист
				72



Рис. 44. Санкт-Петербург, Петроградский район, Ремесленная ул. д.8 лит. А. Шурф 1.
Фотофиксация стратиграфии юго-западной стенки.



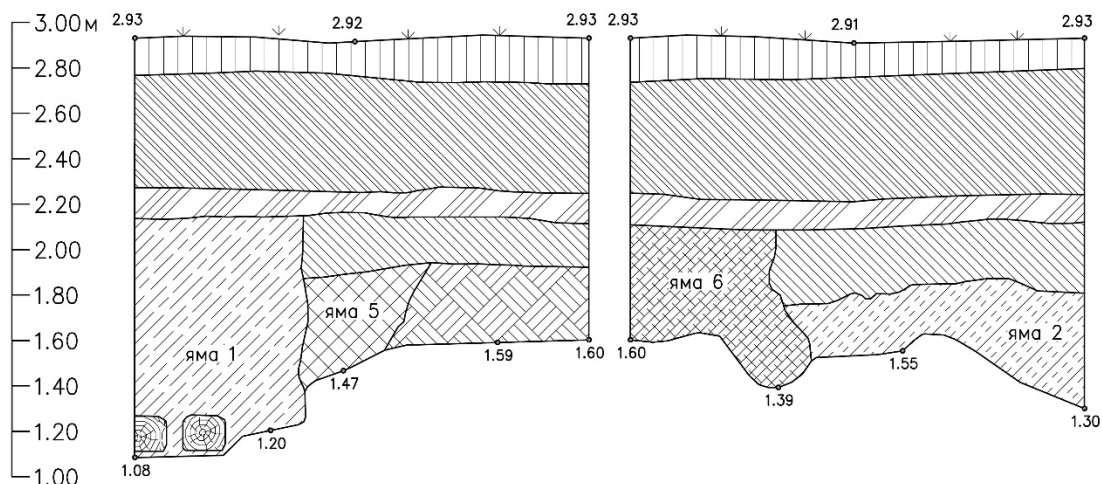
Рис. 45. Санкт-Петербург, Петроградский район, Ремесленная ул. д.8 лит. А. Шурф 1.
Фотофиксация разреза ямы 4.

Инва. № подл.	Подп. и дата
Инва. № дубл.	Взам. инв. №
Подп. и дата	Подп. и дата
Инва. № подл.	Подп. и дата

Ли	Изм.	№ докум.	Подп.	Дата

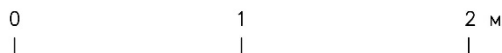
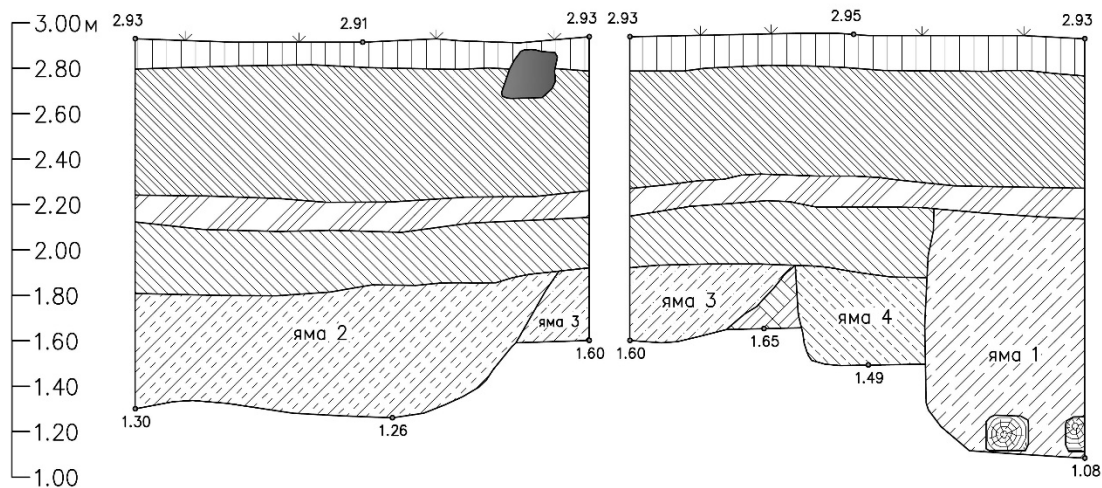
Северо-западная стенка

Северо-восточная стенка



Юго-восточная стенка

Юго-западная стенка



- | | | | |
|--|--|--|------------------|
| | дерн | | заполнение ямы 1 |
| | нивелировочные подсыпки | | заполнение ямы 2 |
| | пестрая супесь | | заполнение ямы 3 |
| | погребенная почва | | заполнение ямы 4 |
| | дерево | | заполнение ямы 5 |
| | камни | | заполнение ямы 6 |
| | светлая супесь с коричневатым ожелезнением (материк) | | заполнение ямы 7 |

Рис. 46. Санкт-Петербург, Петроградский район, Ремесленная ул. д.8 лит. А. Шурф 1. Чертежи. Стратиграфические разрезы стенок шурфа.

Подп. и дата

Взам. инв. №

Инв. № дубл.

Подп. и дата

Инв. № подл

Ли	Изм.	№ докум.	Подп.	Дата



Рис 47. Санкт-Петербург, Петроградский район, Ремесленная ул. д.8 лит. А. Шурф 1. Фотофиксация общего вида шурфа с окружающим пейзажем после остановки работ. Вид с юго-запада.



Рис. 48. Санкт-Петербург, Петроградский район, Ремесленная ул. д.8 лит. А. Шурф 1. Фотофиксация после рекультивации вид с юго-запада

Подп. и дата
Взам. инв. №
Инв. № дубл.
Подп. и дата
Инв. № подл.

Ли	Изм.	№ докум.	Подп.	Дата
----	------	----------	-------	------

Приложение А. Копия Открытого листа



Министерство культуры Российской Федерации

ОТКРЫТЫЙ ЛИСТ

№ 5822-2023

Настоящий открытый лист выдан:

Соловьевой Наталье Федоровне

(серия номер паспорта)

на право проведения археологических полевых работ
на земельных участках в Адмиралтейском, Василеостровском, Выборгском, Калининском, Кировском, Колпинском, Красногвардейском, Красносельском, Кронштадтском, Курортном, Московском, Невском, Петроградском, Петродворцовом, Приморском, Пушкинском, Фрунзенском и Центральном районах г. Санкт-Петербурга.

(место проведения археологических полевых работ)

На основании открытого листа

Соловьева Наталья Федоровна
(Ф.И.О.)

имеет право производить следующие археологические полевые работы:
археологические разведки с осуществлением локальных земляных работ на указанной территории в целях выявления объектов археологического наследия, уточнения сведений о них и планирования мероприятий по обеспечению их сохранности.

Передоверие права на проведение археологических полевых работ по данному открытому листу другому лицу запрещается.

Срок действия открытого листа: с 6 декабря 2023 г. по 1 ноября 2024 г.

Дата принятия решения о предоставлении открытого листа: 6 декабря 2023 г.

Первый заместитель Министра
(должность)

С.Г. Обрывалин
(Ф.И.О.)

Дата 6 декабря 2023 г.

М.П.



034990

Приложение В. Копия письма Комитета по государственному использованию и охране памятников истории и культуры



ПРАВИТЕЛЬСТВО САНКТ-ПЕТЕРБУРГА

КОМИТЕТ ПО ГОСУДАРСТВЕННОМУ
КОНТРОЛЮ, ИСПОЛЬЗОВАНИЮ
И ОХРАНЕ ПАМЯТНИКОВ
ИСТОРИИ И КУЛЬТУРЫ
(КГИОП)

пл. Ломоносова, д.1, Санкт-Петербург, 191023
Тел. (812) 417-43-03, факс (812) 710-42-45
E-mail: kgiop@gov.spb.ru
<https://www.gov.spb.ru>, <http://kgiop.ru/>

Генеральному директору
ООО «ИЦ «ИЗЫСКАТЕЛЬ»

Архинову А.Н.
ic_iziskatel_eco@mail.ru

№01-43-29744/23-0-1 от 12.12.2023

№ 01-43-29744/23-0-0 от 11.12.2023

На № 556/12/23 от 11.12.2023

В ответ на Ваше обращение КГИОП сообщает, что земельный участок по объекту: **«Проектирование строительства здания общежития для спортсменов СПб ГБУ СШОР «Центр художественной гимнастики «Жемчужина» на земельном участке по адресу: г. Санкт-Петербург, Ремесленная улица, дом 8, литера А»** (согласно приложенной к запросу схеме) расположен в границах:

- единой зоны регулирования застройки и хозяйственной деятельности 2 (участок ОЗРЗ-2(07)01) объектов культурного наследия.

Закон Санкт-Петербурга от 19.01.2009 № 820-7 (в редакции, вступившей в силу 16.04.2023) "О границах объединенных зон охраны объектов культурного наследия, расположенных на территории Санкт-Петербурга, режимах использования земель и требованиях к градостроительным регламентам в границах указанных зон".

В пределах границ вышеуказанного земельного участка отсутствуют объекты (выявленные объекты) культурного наследия; объекты культурного наследия, включенные в Единый государственный реестр объектов культурного наследия (памятников истории и культуры) народов Российской Федерации, а также защитная зона объектов культурного наследия.

К границам участка непосредственно примыкает выявленный объект культурного наследия «Водонапорная башня с жилым флигелем «Городка Ф. К. Сан-Галли»» (адрес НПА: Ремесленная ул., 6).

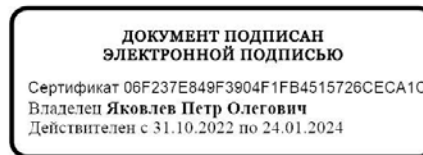
Согласно приказу Минкультуры России от 30.10.2020 № 1295 (ред. от 19.10.2022) «Об утверждении предмета охраны, границ территории и требований к градостроительным регламентам в границах территории исторического поселения федерального значения город Санкт-Петербург» (далее – историческое поселение), участок расположен в границах территории исторического поселения.

КГИОП не располагает сведениями о наличии либо отсутствии объектов, обладающих признаками объектов культурного (в т.ч. археологического) наследия, на рассматриваемом земельном участке. В связи с этим, а также в

соответствии с требованиями ст. 30 Федерального закона № 73-ФЗ от 25.06.2002 г. «Об объектах культурного наследия (памятниках истории и культуры) народов Российской Федерации», требуется проведение государственной историко-культурной экспертизы земельного участка. Согласно требованиям п. 11.3 постановления Правительства Российской Федерации от 15.07.2009 № 569 «Об утверждении Положения о государственной историко-культурной экспертизе» государственная историко-культурная экспертиза земельного участка проводится путем археологической разведки.

Данное письмо носит информативный характер и не является разрешением на производство работ.

**Начальник Управления
государственного реестра
объектов культурного
наследия**



П.О. Яковлев

Петрова А.А.
(812) 417-43-46

Приложение С. Полевая опись археологических находок

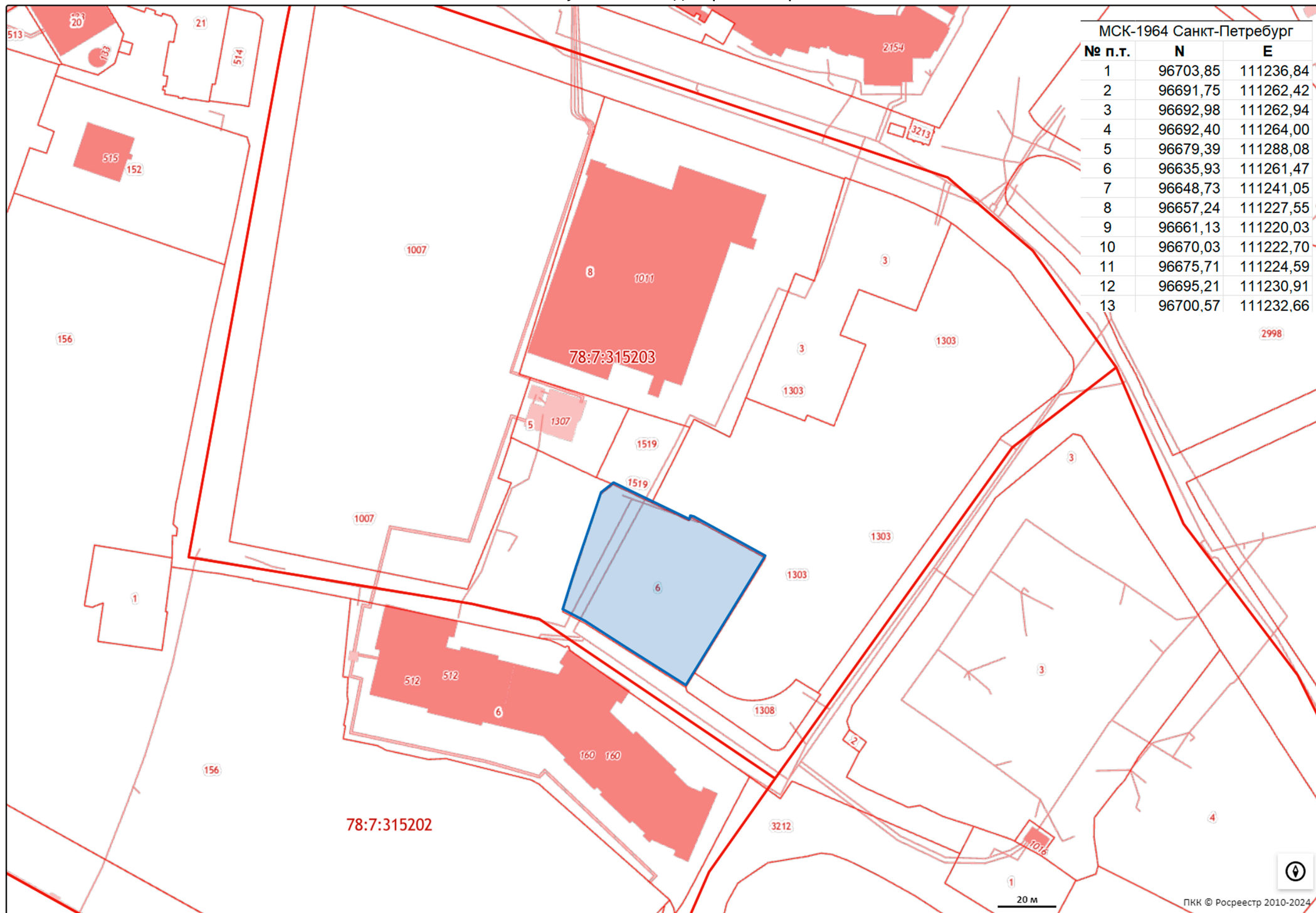
№ п\п	Шифр	Наименование	Материал	Параметры (в см)	Кол-во	Шурф	Слой	Примечание
1	Ремесл_8А-2024-1	крышки красноглиняной поливной края фрагмент	керамика	h= 2,3 см; d= 23,5 см	1	шурф 1	нивелировочные подсыпки	оббита; с широким уступом; с коричнево-оранжевой поливой снаружи и бежевой поливой внутри
2	Ремесл_8А-2024-2	бокала стеклянного ножка	стекло	h= 6,3 см; d= 4,4 см	1	шурф 1	нивелировочные подсыпки	прозрачного стекла; на круглой подставке; ножка фигурная; чаша отбита
3	Ремесл_8А-2024-3	сосуда стеклянного ручка	стекло	17,5x2,2x6,9 см	1	шурф 1	нивелировочные подсыпки	оббита; прозрачного стекла; изогнутая ручка-петля; овальная в сечении
4	Ремесл_8А-2024-4	крышка сосуда фаянсовая	фаянс	h= 2,5 см; d= 6,6 см	1	шурф 1	заполнение ямы 2	с подглазурной голубоватой обводкой по краю и на навершии; с круглым уплощенным навершием; со сквозным отверстием
5	Ремесл_8А-2024-5	тарелки фаянсовой профиль	фаянс	h= 2,8 см; dкр= 22,0 см; ддон= 13,5 см	1	шурф 1	заполнение ямы 2	оббит; на низком кольцевом поддоне; с подглазурной абстрактной росписью по краю; с подглазурной голубоватой обводкой в центральной части
6	Ремесл_8А-2024-6	тарелки фаянсовой донца фрагмент	фаянс	h= 1,0 см; d= 12,0 см	1	шурф 1	заполнение ямы 2	оббито; на низком кольцевом поддоне; с фрагментом подглазурного клейма голубоватого цвета в виде изображения ордена под короной; ниже фрагмент многострочной надписи: "И./КУЗНЕ.../Г./На..."; с оттиском нечитаемого клейма

7	Ремесл_8А-2024-7	тарелки фаянсовой донца фрагмент	фаянс	h= 0,6 см; d неопр	1	шурф 1	заполнение ямы 2	оббито; склеено из двух фрагментов; на низком кольцевом поддоне; с фрагментом надглазурного клейма синего цвета в виде изображения гербового орла, ниже надпись в ленте: "ТОВАРИЩЕСТВА МС КУЗНЕЦОВА/ВЪ "
8	Ремесл_8А-2024-8	бутылки каменной массы донце	каменная масса	h= 7,7 см; d= 6,9 см	1	шурф 1	заполнение ямы 2	оббито; плоское; с бежевым покрытием
9	Ремесл_8А-2024-9	бутылки стеклянной стенки фрагмент	стекло	12,3x7,0x3,2 см	1	шурф 1	заполнение ямы 2	оббита; прозрачного стекла; подпрямоугольная бутылка (?); с рельефным изображением гербового орла и надписью: "И.А./ЛЕММЕРГИРТЪ: на боковой грани фрагмент рельефной надписи: "...Я/43"
10	Ремесл_8А-2024-10	бутылки стеклянной стенки фрагмент	стекло	6,7x5,5x0,5 см	1	шурф 1	заполнение ямы 2	оббита; зеленого стекла; с фрагментом рельефного изображения; с фрагментом рельефной надписи "...БЛУ/ПРОМ..."
11	Ремесл_8А-2024-11	флакон стеклянный	стекло	h= 6,2 см; dгор= 2,0 см; dдон= 3,5 см	1	шурф 1	заполнение ямы 2	прозрачного стекла; на круглом плоском донце
				Итого:	11	ед.		

Приложение 4

**Схема расположения земельного участка на кадастровой карте
территории**

Схема расположения земельного участка по объекту: «Проектирование строительства здания общежития для спортсменов СПб ГБУ СШОР «Центр художественной гимнастики «Жемчужина» на земельном участке по адресу: г. Санкт-Петербург, Ремесленная улица, дом 8, литера А» на публичной кадастровой карте



Приложение 5

**Копия градостроительного плана земельного участка
№ РФ-78-1-15-0-00-2024-0618-0**

119
РФ-78-1-15-0-00-2024-0618-0

ГРАДОСТРОИТЕЛЬНЫЙ ПЛАН ЗЕМЕЛЬНОГО УЧАСТКА

адрес (местоположение):

**Санкт-Петербург,
Ремесленная улица, дом 8, литера А
78:07:0315203:6**

№01-24-3-589/24 от 13.03.2024



Санкт-Петербург

2024

ДОКУМЕНТ ПОДПИСАН
ЭЛЕКТРОННОЙ ПОДПИСЬЮ

Сертификат 00CАС41AA8F63365E08CF2908C68B9011C
Владелец Соколов Павел Сергеевич
Действителен с 15.03.2023 по 07.06.2024

ГРАДОСТРОИТЕЛЬНЫЙ ПЛАН¹²⁰ ЗЕМЕЛЬНОГО УЧАСТКА

№ РФ-78-1-15-0-00-2024-0618-0

Градостроительный план земельного участка подготовлен на основании заявления

СПб ГБУ ДО СШОР "Центр художественной гимнастики "Жемчужина" (регистрационный номер 01-47-9118/24 от 26.02.2024)

(реквизиты заявления правообладателя земельного участка, иного лица в случае, предусмотренном частью 1.1 статьи 57.3 Градостроительного кодекса Российской Федерации, с указанием ф.и.о. заявителя - физического лица, либо реквизиты заявления и наименование заявителя - юридического лица о выдаче градостроительного плана земельного участка)

Местонахождение земельного участка:

Санкт-Петербург,

Петроградский район, муниципальный округ округ
Петровский

Описание границ земельного участка (образуемого земельного участка):

См. Таблицу «Сведения о характерных точках границы земельного участка».

Кадастровый номер земельного участка (при наличии) или в случае, предусмотренном частью 1.1 статьи 57.3 Градостроительного кодекса Российской Федерации, условный номер образуемого земельного участка на основании утвержденных проекта межевания территории и (или) схемы расположения земельного участка или земельных участков на кадастровом плане территории:

78:07:0315203:6

Площадь земельного участка:

2609 +/- 18 кв. м

Информация о расположенных в границах земельного участка объектах капитального строительства

Объекты капитального строительства отсутствуют.

Информация о границах зоны планируемого размещения объекта капитального строительства в соответствии с утвержденным проектом планировки территории (при наличии)

Обозначение (номер) характерной точки	Перечень координат характерных точек в системе координат, используемой для ведения Единого государственного реестра недвижимости	
	X	Y
-	-	-

Реквизиты проекта планировки территории и (или) проекта межевания территории в случае, если земельный участок расположен в границах территории, в отношении которой утверждены проект планировки территории и (или) проект межевания территории

Постановление Правительства Санкт-Петербурга от 17.08.2011 №1264 "Об утверждении проекта планировки территории Петровского о-ва, ограниченной береговой линией р. М. Невы, береговой линией р. Ждановки, береговой линией р. М. Невы, в Петроградском районе".

(указывается в случае, если земельный участок расположен в границах территории в отношении которой утверждены проект планировки территории и (или) проект межевания территории)

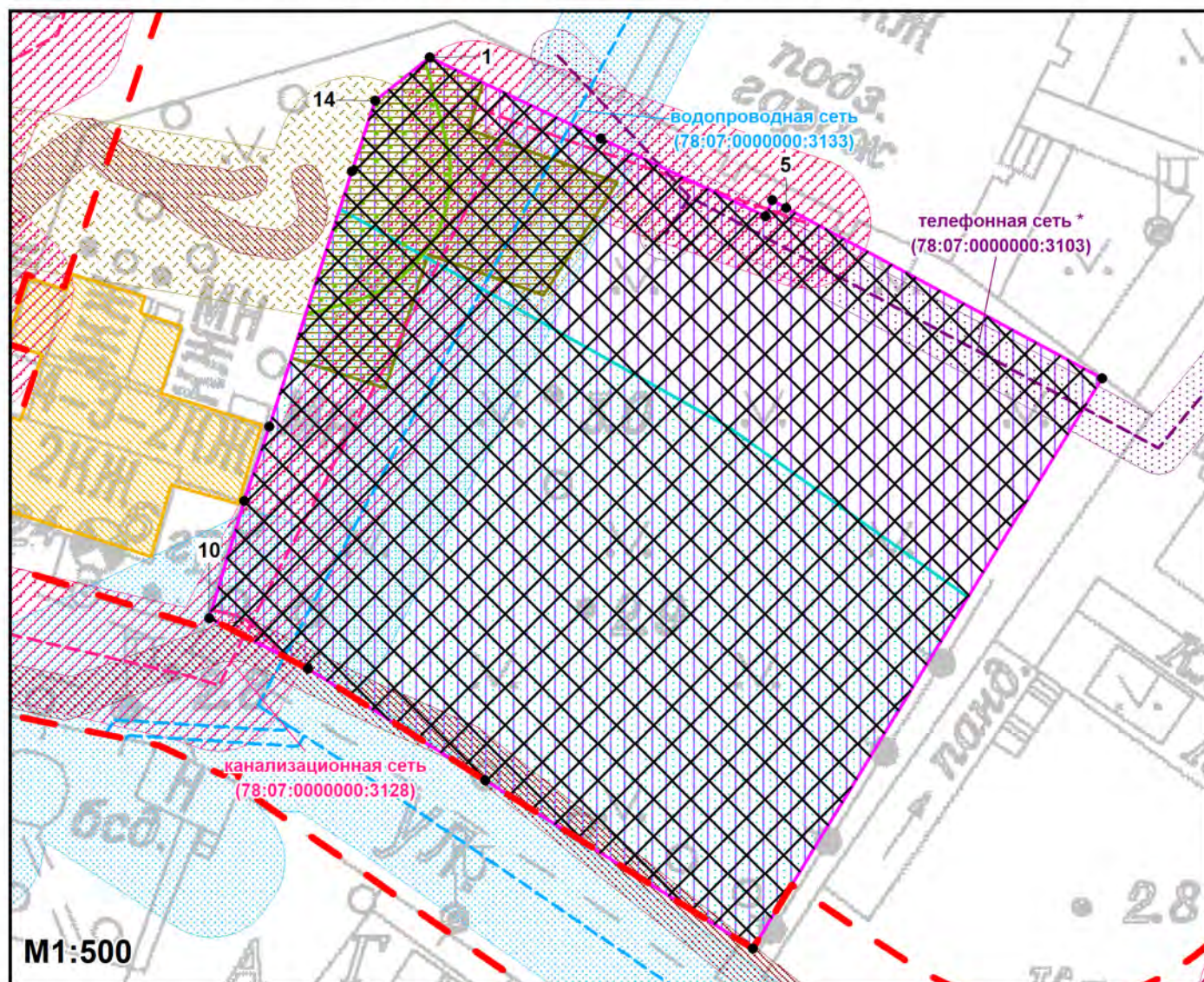
Градостроительный план подготовлен

Комитетом по градостроительству и архитектуре,
Первый заместитель председателя Комитета - главный
архитектор Санкт-Петербурга П.С. Соколов

М.П. _____ / П.С. Соколов /
(подпись) (расшифровка подписи)

Дата выдачи Соответствует дате регистрации
(ДД.ММ.ГГГГ)

1. Чертеж градостроительного плана земельного участка



- смежные земельные участки, прошедшие государственный кадастровый учет
78:07:0315203:1303 - кадастровый номер смежного земельного участка

Чертеж градостроительного плана земельного участка разработан на топографической основе, выполненной "Трест ГРИИ" в 1984 г., М1:2000.
 В границах земельного участка могут находиться зарегистрированные в государственном кадастре недвижимости объекты капитального строительства без описания границ и объекты капитального строительства, не учтенные (или сведения о которых не получены в установленный срок) в государственном кадастре недвижимости на дату подготовки градостроительного плана земельного участка.
 В границах земельного участка могут находиться зоны с особыми условиями использования, не учтенные в государственном кадастре недвижимости на дату подготовки градостроительного плана земельного участка.

Условные обозначения:

- границы земельного участка с кадастровым номером 78:07:0315203:6
- границы, в пределах которых разрешается строительство (реконструкция) объектов капитального строительства при условии выполнения требований к отступам стен зданий, строений, сооружений от границ земельного участка, приведенных в разделе 2 градостроительного плана земельного участка, и ограничений к размещению объектов (при их наличии), указанных в разделе 5
- красные линии
- охранный зона тепловых сетей **
- охранный зона канализационных сетей **
- водоохранная зона реки Малой Невы (ИД 1169) (реестровый номер границы: 78:00-6.380) **
- охранный зона объекта электросетевого хозяйства - 2БКТП 11544 (реестровый номер границы: 78:07-6.417) **
- охранный зона водопроводных сетей *
- охранный зона канализационных сетей *
- охранный зона тепловых сетей *
- охранный зона подземных кабельных линий электропередачи *
- охранный зона сетей связи и сооружений связи *
- выявленный объект культурного наследия "Водонапорная башня с жилым флигелем «Городка Ф. К. Сан-Галли»"

Весь земельный участок расположен в границах:

- объединенной зоны регулирования застройки центральных районов Санкт-Петербурга **
- территории исторического поселения (средовая зона 17.5)
- единой зоны регулирования застройки и хозяйственной деятельности объектов культурного наследия исторически сложившихся центральных районов Санкт-Петербурга ОЗРЗ-2(07)01

(*) - в соответствии со сведениями АИС УГД

(**) - в соответствии с выпиской из ЕГРН

РФ-78-1-15-0-00-2024-0618-0					
Санкт-Петербург, Ремесленная улица, дом 8, литера А					
Изм.	Кол.уч.	Лист	№ док.	Подпись	Дата
Спец.ОГП		Широков Н.Ю.			06.03.2024
Градостроительный план земельного участка				Стадия	Лист
Чертеж градостроительного плана М1:500				Листов	
				1	1
				Комитет по градостроительству и архитектуре	

Сведения о характерных точках границы земельного участка.

Обозначение (номер) характерной точки	Перечень координат характерных точек в системе координат, используемой для ведения Единого государственного реестра недвижимости		Обозначение (номер) характерной точки	Перечень координат характерных точек в системе координат, используемой для ведения Единого государственного реестра недвижимости		Обозначение (номер) характерной точки	Перечень координат характерных точек в системе координат, используемой для ведения Единого государственного реестра недвижимости	
	X	Y		X	Y		X	Y
1	96703.85	111236.84	6	96679.39	111288.08	11	96670.03	111222.7
2	96697.69	111249.86	7	96635.93	111261.47	12	96675.71	111224.59
3	96691.75	111262.42	8	96648.73	111241.05	13	96695.21	111230.91
4	96692.98	111262.94	9	96657.24	111227.55	14	96700.57	111232.66
5	96692.4	111264	10	96661.13	111220.03	1	96703.85	111236.84

Сведения о характерных точках границы части (частей) земельного участка

Учетный номер части: 78:07:0315203:6/2

1	96703.85	111236.84	6	96635.93	111261.47	11	96675.71	111224.59
2	96691.75	111262.42	7	96648.73	111241.05	12	96695.21	111230.91
3	96692.98	111262.94	8	96657.24	111227.55	13	96700.57	111232.66
4	96692.4	111264	9	96661.13	111220.03	1	96703.85	111236.84
5	96679.39	111288.08	10	96670.03	111222.7			

Сведения о характерных точках границы части (частей) земельного участка

Учетный номер части: 78:07:0315203:6/3

1	96701.92	111240.91	5	96685.74	111245.49	9	96695.21	111230.91
2	96698.38	111239.77	6	96688.86	111236.7	10	96700.57	111232.66
3	96694.35	111251.15	7	96678.65	111233.42	11	96703.85	111236.84
4	96691.77	111249.45	8	96680.96	111226.29	1	96701.92	111240.91

Сведения о характерных точках границы части (частей) земельного участка

Учетный номер части: 78:07:0315203:6/4

1	96661.71	111220.2	5	96660.43	111223.65	9	96661.13	111220.03
2	96661.58	111221.12	6	96659.82	111224.36	1	96661.71	111220.2
3	96661.33	111222.02	7	96659.11	111224.96			
4	96660.94	111222.87	8	96658.32	111225.46			

Сведения о характерных точках границы части (частей) земельного участка

Учетный номер части: 78:07:0315203:6/5

1	96662.7	111277.86	5	96661.13	111220.03	9	96675.65	111259.68
2	96635.93	111261.47	6	96670.03	111222.7	1	96662.7	111277.86
3	96648.73	111241.05	7	96675.71	111224.59			
4	96657.24	111227.55	8	96692.3	111229.97			

Сведения о характерных точках границы части (частей) земельного участка

Учетный номер части: 78:07:0315203:6/6

1	96695.21	111230.91	7	96694.2	111238.4	13	96686.18	111233.29
2	96700.57	111232.66	8	96692.57	111238.15	14	96685.49	111231.79
3	96703.51	111236.41	9	96691	111237.63	15	96684.24	111227.36
4	96702.92	111236.65	10	96689.54	111236.86	1	96695.21	111230.91
5	96697.48	111238.09	11	96688.23	111235.86			
6	96695.86	111238.39	12	96687.09	111234.66			

Приложение 6

**Копия Выписки из Единого государственного реестра
недвижимости об объекте недвижимости № КУВИ-001/2024-
92654676 от 02.04.2024**

Выписка из Единого государственного реестра недвижимости об основных характеристиках и зарегистрированных правах на объект недвижимости

Сведения об основных характеристиках объекта недвижимости

На основании запроса от 02.04.2024, поступившего на рассмотрение 02.04.2024, сообщаем, что согласно записям Единого государственного реестра недвижимости:

Раздел 1 Лист 1

Земельный участок			
вид объекта недвижимости			
Лист № 1 раздела 1	Всего листов раздела 1: 1	Всего разделов: 3	Всего листов выписки: 6
02.04.2024г. № КУВИ-001/2024-92654676			
Кадастровый номер:		78:07:0315203:6	
Номер кадастрового квартала:		78:07:0315203	
Дата присвоения кадастрового номера:		11.10.2005	
Ранее присвоенный государственный учетный номер:		Кадастровый номер 78:3152В:6 11.10.2005 Комитет по земельным ресурсам и землеустройству Санкт-Петербурга, Комитет по земельным ресурсам и землеустройству по Санкт-Петербургу и иные органы государственной власти	
Местоположение:		г.Санкт-Петербург, Ремесленная улица, дом 8, литера А	
Площадь, м2:		2609 +/- 18	
Кадастровая стоимость, руб:		22717638.95	
Кадастровые номера расположенных в пределах земельного участка объектов недвижимости:		78:07:0000000:3128, 78:07:0000000:3133	
Категория земель:		Земли населенных пунктов	
Виды разрешенного использования:		Общежития	
Статус записи об объекте недвижимости:		Сведения об объекте недвижимости имеют статус "актуальные, ранее учтенные"	
Особые отметки:		данные отсутствуют	
Получатель выписки:		Дубовикова Елена Васильевна, действующий(ая) на основании документа "" КОМИТЕТ ПО СТРОИТЕЛЬСТВУ	

полное наименование должности	 ДОКУМЕНТ ПОДПИСАН ЭЛЕКТРОННОЙ ПОДПИСЬЮ Сертификат: 00ВВ056В7401СВ38D2В3576АСDC8425108 Владелец: ФЕДЕРАЛЬНАЯ СЛУЖБА ГОСУДАРСТВЕННОЙ РЕГИСТРАЦИИ, КАДАСТРА И КАРТОГРАФИИ Действителен: с 27.06.2023 по 19.09.2024	инициалы, фамилия
-------------------------------	---	-------------------

Выписка из Единого государственного реестра недвижимости об основных характеристиках и зарегистрированных правах на объект недвижимости

Сведения о зарегистрированных правах

Земельный участок			
вид объекта недвижимости			
Лист № 1 раздела 2	Всего листов раздела 2: 4	Всего разделов: 3	Всего листов выписки: 6
02.04.2024г. № КУВИ-001/2024-92654676			
Кадастровый номер:		78:07:0315203:6	

1	Правообладатель (правообладатели):	1.1	Санкт-Петербургское государственное бюджетное образовательное учреждение дополнительного образования детей "Специализированная детско-юношеская школа олимпийского резерва "Центр художественной гимнастики "Жемчужина", ИНН: 7813448190, ОГРН: 1097847196358
	Сведения о возможности предоставления третьим лицам персональных данных физического лица:	1.1.1	данные отсутствуют
2	Вид, номер, дата и время государственной регистрации права:	2.1	Постоянное (бессрочное) пользование 78:07:0315203:6-78/031/2019-8 21.10.2019 17:07:13
4	Сведения об осуществлении государственной регистрации сделки, права, ограничения права без необходимого в силу закона согласия третьего лица, органа:	4.1	данные отсутствуют
5	Ограничение прав и обременение объекта недвижимости:	не зарегистрировано	
1	Правообладатель (правообладатели):	1.2	Санкт-Петербург
	Сведения о возможности предоставления третьим лицам персональных данных физического лица:	1.2.1	данные отсутствуют
2	Вид, номер, дата и время государственной регистрации права:	2.2	Собственность 78:07:0315203:6-78/031/2019-6 01.08.2019 14:39:50
4	Сведения об осуществлении государственной регистрации сделки, права, ограничения права без необходимого в силу закона согласия третьего лица, органа:	4.2	данные отсутствуют
5	Ограничение прав и обременение объекта недвижимости:		
	5.1 вид:	Прочие ограничения прав и обременения объекта недвижимости	
	дата государственной регистрации:	12.12.2006 00:00:00	
	номер государственной регистрации:	78-78-01/0765/2006-194	
	срок, на который установлены ограничение прав и обременение объекта недвижимости:	Срок действия с 12.12.2006 с 12.12.2006	



ДОКУМЕНТ ПОДПИСАН
ЭЛЕКТРОННОЙ ПОДПИСЬЮ

Сертификат: 00ВВ056В7401СВ38D2В3576АСDС8425108

Владелец: ФЕДЕРАЛЬНАЯ СЛУЖБА ГОСУДАРСТВЕННОЙ

РЕГИСТРАЦИИ, КАДАСТРА И КАРТОГРАФИИ

Действителен: с 27.06.2023 по 19.09.2024

полное наименование должности

инициалы, фамилия

Земельный участок

вид объекта недвижимости

Лист № 2 раздела 2

Всего листов раздела 2: 4

Всего разделов: 3

Всего листов выписки: 6

02.04.2024г. № КУВИ-001/2024-92654676

Кадастровый номер:

78:07:0315203:6

	лицо, в пользу которого установлены ограничение прав и обременение объекта недвижимости:	публичный
	сведения о возможности предоставления третьим лицам персональных данных физического лица	данные отсутствуют
	основание государственной регистрации:	Кадастровый план земельного участка , утвержденный КЗРиЗ Санкт-Петербурга, выдан 11.10.2005
	сведения об осуществлении государственной регистрации сделки, права, ограничения права без необходимого в силу закона согласия третьего лица, органа:	данные отсутствуют
	сведения об управляющем залогом и о договоре управления залогом, если такой договор заключен для управления ипотекой:	данные отсутствуют
	сведения о депозитарии, который осуществляет хранение обездвиженной документарной закладной или электронной закладной:	
	ведения о внесении изменений или дополнений в регистрационную запись об ипотеке:	
5.2	вид:	Прочие ограничения прав и обременения объекта недвижимости
	дата государственной регистрации:	12.12.2006 00:00:00
	номер государственной регистрации:	78-78-01/0765/2006-187
	срок, на который установлены ограничение прав и обременение объекта недвижимости:	Срок действия с 12.12.2006 с 12.12.2006
	лицо, в пользу которого установлены ограничение прав и обременение объекта недвижимости:	публичный
	сведения о возможности предоставления третьим лицам персональных данных физического лица	данные отсутствуют
	основание государственной регистрации:	Кадастровый план земельного участка , утвержденный КЗРиЗ Санкт-Петербурга, выдан 11.10.2005
	сведения об осуществлении государственной регистрации сделки, права, ограничения права без необходимого в силу закона согласия третьего лица, органа:	данные отсутствуют
	сведения об управляющем залогом и о договоре управления залогом, если такой договор заключен для управления ипотекой:	данные отсутствуют



ДОКУМЕНТ ПОДПИСАН
ЭЛЕКТРОННОЙ ПОДПИСЬЮ

Сертификат: 00BV056B7401CB38D2B3576ACDC8425108

Владелец: ФЕДЕРАЛЬНАЯ СЛУЖБА ГОСУДАРСТВЕННОЙ

РЕГИСТРАЦИИ, КАДАСТРА И КАРТОГРАФИИ

Действителен: с 27.06.2023 по 19.09.2024

полное наименование должности

инициалы, фамилия

Земельный участок			
вид объекта недвижимости			
Лист № 3 раздела 2	Всего листов раздела 2: 4	Всего разделов: 3	Всего листов выписки: 6

02.04.2024г. № КУВИ-001/2024-92654676

Кадастровый номер: 78:07:0315203:6

	сведения о депозитарии, который осуществляет хранение бездвиженной документарной закладной или электронной закладной:	
	ведения о внесении изменений или дополнений в регистрационную запись об ипотеке:	
5.3	вид:	Прочие ограничения прав и обременения объекта недвижимости
	дата государственной регистрации:	12.12.2006 00:00:00
	номер государственной регистрации:	78-78-01/0765/2006-169
	срок, на который установлены ограничение прав и обременение объекта недвижимости:	Срок действия с 12.12.2006 с 12.12.2006
	лицо, в пользу которого установлены ограничение прав и обременение объекта недвижимости:	публичный
	сведения о возможности предоставления третьим лицам персональных данных физического лица	данные отсутствуют
	основание государственной регистрации:	Кадастровый план земельного участка , утвержденный КЗРиЗ Санкт-Петербурга, выдан 11.10.2005
	сведения об осуществлении государственной регистрации сделки, права, ограничения права без необходимого в силу закона согласия третьего лица, органа:	данные отсутствуют
	сведения об управляющем залогом и о договоре управления залогом, если такой договор заключен для управления ипотекой:	данные отсутствуют
	сведения о депозитарии, который осуществляет хранение бездвиженной документарной закладной или электронной закладной:	
	ведения о внесении изменений или дополнений в регистрационную запись об ипотеке:	



ДОКУМЕНТ ПОДПИСАН
ЭЛЕКТРОННОЙ ПОДПИСЬЮ

Сертификат: 00ВВ056В7401СВ38Д2В3576АСDC8425108

Владелец: ФЕДЕРАЛЬНАЯ СЛУЖБА ГОСУДАРСТВЕННОЙ

РЕГИСТРАЦИИ, КАДАСТРА И КАРТОГРАФИИ

Действителен: с 27.06.2023 по 19.09.2024

полное наименование должности

инициалы, фамилия

Земельный участок		
вид объекта недвижимости		
Лист № 4 раздела 2	Всего листов раздела 2: 4	Всего разделов: 3
Всего листов выписки: 6		
02.04.2024г. № КУВИ-001/2024-92654676		
Кадастровый номер:		78:07:0315203:6
6	Заявленные в судебном порядке права требования:	данные отсутствуют
7	Сведения о возражении в отношении зарегистрированного права:	данные отсутствуют
8	Сведения о возможности предоставления третьим лицам персональных данных физического лица	данные отсутствуют
9	Сведения о наличии решения об изъятии объекта недвижимости для государственных и муниципальных нужд:	данные отсутствуют
10	Сведения о невозможности государственной регистрации без личного участия правообладателя или его законного представителя:	данные отсутствуют
11	Правопритязания и сведения о наличии поступивших, но не рассмотренных заявлений о проведении государственной регистрации права (перехода, прекращения права), ограничения права или обременения объекта недвижимости, сделки в отношении объекта недвижимости:	отсутствуют
12	Сведения о невозможности государственной регистрации перехода, прекращения, ограничения права на земельный участок из земель сельскохозяйственного назначения:	данные отсутствуют



ДОКУМЕНТ ПОДПИСАН
ЭЛЕКТРОННОЙ ПОДПИСЬЮ

Сертификат: 00ВВ056В7401СВ38D2В3576АСDС8425108

Владелец: ФЕДЕРАЛЬНАЯ СЛУЖБА ГОСУДАРСТВЕННОЙ
РЕГИСТРАЦИИ, КАДАСТРА И КАРТОГРАФИИ
Действителен: с 27.06.2023 по 19.09.2024

полное наименование должности

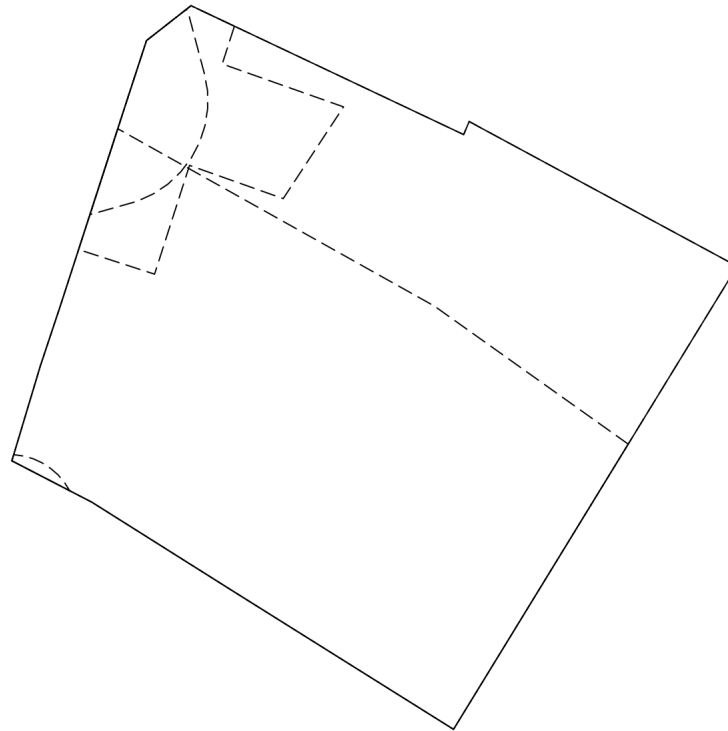
инициалы, фамилия

Выписка из Единого государственного реестра недвижимости об основных характеристиках и зарегистрированных правах на объект недвижимости

Описание местоположения земельного участка


Земельный участок			
вид объекта недвижимости			
Лист № 1 раздела 3	Всего листов раздела 3: 1	Всего разделов: 3	Всего листов выписки: 6
02.04.2024г. № КУВИ-001/2024-92654676			
Кадастровый номер:		78:07:0315203:6	

План (чертеж, схема) земельного участка



Масштаб 1:700

Условные обозначения:

полное наименование должности	 ДОКУМЕНТ ПОДПИСАН ЭЛЕКТРОННОЙ ПОДПИСЬЮ Сертификат: 00ВВ056В7401СВ38D2В3576АСDС8425108 Владелец: ФЕДЕРАЛЬНАЯ СЛУЖБА ГОСУДАРСТВЕННОЙ РЕГИСТРАЦИИ, КАДАСТРА И КАРТОГРАФИИ Действителен: с 27.06.2023 по 19.09.2024	инициалы, фамилия
-------------------------------	---	-------------------

Приложение 7

Копия справки № 14102/33 – 125.5-20 от 20.05.2024 г



ФЕДЕРАЛЬНОЕ ГОСУДАРСТВЕННОЕ БЮДЖЕТНОЕ УЧРЕЖДЕНИЕ НАУКИ
**ИНСТИТУТ ИСТОРИИ МАТЕРИАЛЬНОЙ КУЛЬТУРЫ
РОССИЙСКОЙ АКАДЕМИИ НАУК**

191186, Санкт-Петербург, Дворцовая наб., 18, литер А
тел. +7 (812) 5715092, факс +7 (812) 5716271, Эл. почта: admin@archo.ru

№ 14102/33 – 125.5-20 от 20.05.2024

**К Акту
Государственной
историко-культурной
экспертизы**

СПРАВКА

Дана в том, что следующие сотрудники Федерального государственного бюджетного учреждения науки Института истории материальной культуры Российской академии наук работают в ИИМК РАН

ФИО	стаж с
Лазаретов Игорь Павлович	17.01.1987
Поляков Андрей Владимирович	02.07.2001
Садыков Тимур Рашитович	11.08.2008
Соловьева Наталья Федоровна	24.02.1981
Соловьев Сергей Львович	15.01.2010
Субботин Андрей Викторович	09.12.1975
Тарасов Алексей Юрьевич	12.03.2021

по настоящее время.

Директор Центра спасательной
археологии ИИМК РАН

Н.Ф. Соловьева

Приложение 8

Копия доверенности № 14102/33-161.5-845 от 29.12.2023 г



ФЕДЕРАЛЬНОЕ ГОСУДАРСТВЕННОЕ БЮДЖЕТНОЕ УЧРЕЖДЕНИЕ НАУКИ
ИНСТИТУТ ИСТОРИИ МАТЕРИАЛЬНОЙ КУЛЬТУРЫ
РОССИЙСКОЙ АКАДЕМИИ НАУК

191186, Санкт-Петербург, Дворцовая наб., 18, лит. А.
 тел. +7 (812) 5715092 , факс +7 (812) 5716271, Эл. почта: admin@archeo.ru

Д О В Е Р Е Н Н О С Т Ь № 14102/33-161.5-845

г. Санкт-Петербург

29 декабря 2023 года

Федеральное государственное бюджетное учреждение науки Институт истории материальной культуры Российской академии наук (далее – ИИМК РАН) в лице директора Полякова Андрея Владимировича, действующего на основании Устава, уполномочивает директора Центра спасательной археологии **Соловьеву Наталью Федоровну** [REDACTED]

[REDACTED] на совершение от имени и в интересах ИИМК РАН следующих юридически значимых действий:

- представительство во всех государственных и муниципальных органах, а также представительство в отношениях с юридическими лицами и физическими лицами по всем вопросам с правом подачи от имени ИИМК РАН заявлений, ходатайств и других документов, их подписание и получение, совершение других действий;

- участие в закупках в соответствии с Федеральным законом от 05 апреля 2013 года N 44 "О контрактной системе в сфере закупок товаров, работ, услуг для обеспечения государственных и муниципальных нужд" (ч. 1 ст. 24 «Способы определения поставщиков (подрядчиков, исполнителей) и закупках в соответствии с Федеральным законом от 18 июля 2011 года N 223 "О закупках товаров, работ, услуг отдельными видами юридических лиц", заключение государственных контрактов и подписание договоров, включая право на подписание заявок, договоров, государственных контрактов;

- заключение, изменение и расторжение гражданско-правовых сделок;

- подписание актов сдачи-приёмки выполненных работ и оказанных услуг, счетов и счетов-фактур на выполненные ИИМК РАН работы.

Доверенность действует с 01 февраля 2024 года по 31 декабря 2024 года без права передоверия указанных полномочий третьим лицам.

Подпись Соловьевой Н.Ф. _____ удостоверяется.

Директор ИИМК РАН д.и.н.:

А.В.Поляков



Приложение 9

Сведения об экспертах

Сведения об экспертах:

Фамилия, имя, отчество	Лазаретов Игорь Павлович
Образование	высшее
Специальность	история
Ученая степень (звание)	кандидат исторических наук
Стаж работы	36 лет
Место работы и должность	ст.н.с. ИИМК РАН
Реквизиты аттестации	<p>Государственный эксперт по проведению историко-культурной экспертизы (приказ Министерства культуры Российской Федерации № 1537 от 17.09.2021 г. «Об утверждении статуса аттестованного эксперта по проведению государственной историко-культурной экспертизы» (п. 13))</p> <p>Объекты экспертизы:</p> <ul style="list-style-type: none"> - выявленные объекты культурного наследия в целях обоснования целесообразности включения данных объектов в реестр; - документы, обосновывающие включение объектов культурного наследия в реестр; - документы, обосновывающие исключение объектов культурного наследия из реестра; - земли, подлежащие воздействию земляных, строительных, мелиоративных, хозяйственных работ, предусмотренных статьей 25 Лесного кодекса Российской Федерации работ по использованию лесов (за исключением работ, указанных в пунктах 3, 4 и 7 части 1 статьи 25 Лесного кодекса Российской Федерации) и иных работ, в случае, если орган охраны объектов культурного наследия не имеет данных об отсутствии на указанных землях объектов культурного наследия, включенных в реестр, выявленных объектов культурного наследия либо объектов, обладающих признаками объекта культурного наследия; - документация, за исключением научных отчетов о выполненных археологических полевых работах, содержащая результаты исследований, в соответствии с которыми определяется наличие или отсутствие объектов, обладающих признаками объекта культурного наследия, на земельных участках, подлежащих воздействию земляных, строительных, мелиоративных, хозяйственных работ, работ по использованию лесов и иных работ;

	<ul style="list-style-type: none"> - документация или разделы документации, обосновывающие меры по обеспечению сохранности объекта культурного наследия, включенного в реестр, выявленного объекта культурного наследия либо объекта, обладающего признаками объекта культурного наследия, при проведении земляных, мелиоративных, хозяйственных работ, указанных в настоящей статье работ по использованию лесов и иных работ в границах территории объекта культурного наследия либо на земельном участке, непосредственно связанном с земельным участком в границах территории объекта культурного наследия
Фамилия, имя, отчество	Поляков Андрей Владимирович
Образование	высшее
Специальность	история
Ученая степень (звание)	доктор исторических наук
Стаж работы	22 год
Место работы и должность	ст.н.с. ИИМК РАН, и.о. директора ИИМК РАН
Реквизиты аттестации	<p>Государственный эксперт по проведению историко-культурной экспертизы (приказ Министерства культуры Российской Федерации № 1668 от 11.10.2021 г. «Об утверждении статуса аттестованного эксперта по проведению государственной историко-культурной экспертизы» (п. 23))</p> <p>Объекты экспертизы:</p> <ul style="list-style-type: none"> - выявленные объекты культурного наследия в целях обоснования целесообразности включения данных объектов в реестр; - документы, обосновывающие включение объектов культурного наследия в реестр; - документы, обосновывающие исключение объектов культурного наследия из реестра; - земли, подлежащие воздействию земляных, строительных, мелиоративных, хозяйственных работ, предусмотренных статьей 25 Лесного кодекса Российской Федерации работ по использованию лесов (за исключением работ, указанных в пунктах 3, 4 и 7 части 1 статьи 25 Лесного кодекса Российской Федерации) и иных работ, в случае, если указанные земли расположены в границах территорий, утвержденных в

	<p>соответствии с пунктом 34.2 пункта 1 статьи 9 Федерального закона;</p> <ul style="list-style-type: none"> - документация или разделы документации, обосновывающие меры по обеспечению сохранности объекта культурного наследия, включенного в реестр, выявленного объекта культурного наследия либо объекта, обладающего признаками объекта культурного наследия, при проведении земляных, мелиоративных, хозяйственных работ, указанных в настоящей статье работ, указанных в статье 30 Федерального закона работ по использованию лесов и иных работ в границах территории объекта культурного наследия либо на земельном участке, непосредственно связанном с земельным участком в границах территории объекта культурного наследия; - документация, за исключением научных отчетов о выполненных археологических полевых работах, содержащая результаты исследований, в соответствии с которыми определяется наличие или отсутствие объектов, обладающих признаками объекта культурного наследия, на земельных участках, подлежащих воздействию земляных, строительных, мелиоративных, хозяйственных работ, указанных в статье 30 Федерального закона работ по использованию лесов и иных работ;
Фамилия, имя, отчество	Садыков Тимур Рашитович
Образование	высшее
Специальность	история
Ученая степень (звание)	-
Стаж работы	12 лет
Место работы и должность	и.о. м.н.с. ИИМК РАН
Реквизиты аттестации	<p>Государственный эксперт по проведению историко-культурной экспертизы (приказ Министерства культуры Российской Федерации № 235 от 01.03.2022 г. «Об утверждении статуса аттестованного эксперта по проведению государственной историко-культурной экспертизы» (п. 25))</p> <p>Объекты экспертизы:</p>

	<ul style="list-style-type: none"> - выявленные объекты культурного наследия в целях обоснования целесообразности включения данных объектов в реестр; - документы, обосновывающие включение объектов культурного наследия в реестр;
Фамилия, имя, отчество	Соловьев Сергей Львович
Образование	высшее
Специальность	история
Ученая степень (звание)	кандидат исторических наук
Стаж работы	45 года
Место работы и должность	и.о. ст.н.с. ИИМК РАН
Реквизиты аттестации	<p>Государственный эксперт по проведению историко-культурной экспертизы (приказ Министерства культуры Российской Федерации № 235 от 01.03.2022 г. «Об утверждении статуса аттестованного эксперта по проведению государственной историко-культурной экспертизы» (п. 2б))</p> <p>Объекты экспертизы:</p> <ul style="list-style-type: none"> - выявленные объекты культурного наследия в целях обоснования целесообразности включения данных объектов в реестр; - документы, обосновывающие включение объектов культурного наследия в реестр; - документы, обосновывающие исключение объектов культурного наследия из реестра; - земли, подлежащие воздействию земляных, строительных, мелиоративных, хозяйственных работ, предусмотренных статьей 25 Лесного кодекса Российской Федерации работ по использованию лесов (за исключением работ, указанных в пунктах 3, 4 и 7 части 1 статьи 25 Лесного кодекса Российской Федерации) и иных работ, в случае, если указанные земли расположены в границах территорий, утвержденных в соответствии с пунктом 34.2 пункта 1 статьи 9 Федерального закона; - документация или разделы документации, обосновывающие меры по обеспечению сохранности объекта культурного наследия, включенного в реестр, выявленного объекта культурного наследия либо объекта, обладающего

	<p>признаками объекта культурного наследия, при проведении земляных, мелиоративных, хозяйственных работ, указанных в настоящей статье работ, указанных в статье 30 Федерального закона работ по использованию лесов и иных работ в границах территории объекта культурного наследия либо на земельном участке, непосредственно связанном с земельным участком в границах территории объекта культурного наследия;</p> <ul style="list-style-type: none"> - документация, за исключением научных отчетов о выполненных археологических полевых работах, содержащая результаты исследований, в соответствии с которыми определяется наличие или отсутствие объектов, обладающих признаками объекта культурного наследия, на земельных участках, подлежащих воздействию земляных, строительных, мелиоративных, хозяйственных работ, указанных в статье 30 Федерального закона работ по использованию лесов и иных работ
Фамилия, имя, отчество	Субботин Андрей Викторович
Образование	высшее
Специальность	история
Ученая степень (звание)	кандидат исторических наук
Стаж работы	47 лет
Место работы и должность	ст.н.с. ИИМК РАН
Реквизиты аттестации	<p>Государственный эксперт по проведению историко-культурной экспертизы (приказ Министерства культуры Российской Федерации № 1668 от 11.10.2021 г. «Об утверждении статуса аттестованного эксперта по проведению государственной историко-культурной экспертизы» (п. 26))</p> <p>Объекты экспертизы:</p> <ul style="list-style-type: none"> - выявленные объекты культурного наследия в целях обоснования целесообразности включения данных объектов в реестр; - документы, обосновывающие включение объектов культурного наследия в реестр; - документы, обосновывающие исключение объектов культурного наследия из реестра; - земли, подлежащие воздействию земляных, строительных, мелиоративных, хозяйственных

	<p>работ, предусмотренных статьей 25 Лесного кодекса Российской Федерации работ по использованию лесов (за исключением работ, указанных в пунктах 3, 4 и 7 части 1 статьи 25 Лесного кодекса Российской Федерации) и иных работ, в случае, если указанные земли расположены в границах территорий, утвержденных в соответствии с пунктом 34.2 пункта 1 статьи 9 Федерального закона;</p> <ul style="list-style-type: none"> - документация или разделы документации, обосновывающие меры по обеспечению сохранности объекта культурного наследия, включенного в реестр, выявленного объекта культурного наследия либо объекта, обладающего признаками объекта культурного наследия, при проведении земляных, мелиоративных, хозяйственных работ, указанных в настоящей статье работ, указанных в статье 30 Федерального закона работ по использованию лесов и иных работ в границах территории объекта культурного наследия либо на земельном участке, непосредственно связанном с земельным участком в границах территории объекта культурного наследия; - документация, за исключением научных отчетов о выполненных археологических полевых работах, содержащая результаты исследований, в соответствии с которыми определяется наличие или отсутствие объектов, обладающих признаками объекта культурного наследия, на земельных участках, подлежащих воздействию земляных, строительных, мелиоративных, хозяйственных работ, указанных в статье 30 Федерального закона работ по использованию лесов и иных работ
Фамилия, имя, отчество	Тарасов Алексей Юрьевич
Образование	высшее
Специальность	история, археология
Ученая степень (звание)	кандидат исторических наук
Стаж работы	21 лет
Место работы и должность	н.с. ИИМК РАН
Реквизиты аттестации	Государственный эксперт по проведению историко-культурной экспертизы (приказ Министерства культуры Российской Федерации

№ 997 от 17.07.2019 г. «Об утверждении статуса аттестованного эксперта по проведению государственной историко-культурной экспертизы» (п. 29))

Объекты экспертизы:

- выявленные объекты культурного наследия в целях обоснования целесообразности включения данных объектов в реестр;
- земли, подлежащие воздействию земляных, строительных, мелиоративных, хозяйственных работ, предусмотренных статьей 25 Лесного кодекса Российской Федерации работ по использованию лесов (за исключением работ, указанных в пунктах 3, 4 и 7 части 1 статьи 25 Лесного кодекса Российской Федерации) и иных работ, в случае, если указанные земли расположены в границах территорий, утвержденных в соответствии с пунктом 34.2 статьи 9 Федерального закона № 73-ФЗ;
- документы, обосновывающие включение объектов культурного наследия в реестр;
- документы, обосновывающие исключение объектов культурного наследия из реестра;
- документация, за исключением научных отчетов о выполненных археологических полевых работах, содержащая результаты исследований, в соответствии с которыми определяется наличие или отсутствие объектов, обладающих признаками объекта культурного наследия, на земельных участках, подлежащих воздействию земляных, строительных, мелиоративных, хозяйственных работ, указанных в статье 30 Федерального закона № 73-ФЗ работ по использованию лесов и иных работ;
- документация или разделы документации, обосновывающие меры по обеспечению сохранности объекта культурного наследия, включенного в реестр, выявленного объекта культурного наследия либо объекта, обладающего признаками объекта культурного наследия, при проведении земляных, мелиоративных, хозяйственных работ, указанных в настоящей статье работ по использованию лесов и иных работ в границах территории объекта культурного наследия либо на земельном участке, непосредственно связанном с земельным участком в границах территории объекта культурного наследия.

Приложение 10

**Выдержки из приказа № 2252 от 27.07.2023 г.
«Об утверждении статуса аттестованного эксперта по
проведению государственной историко-культурной
экспертизы»**



**МИНИСТЕРСТВО КУЛЬТУРЫ
РОССИЙСКОЙ ФЕДЕРАЦИИ**

ПРИКАЗ

от 27 июля 2023.

Москва

№ 2252

**Об аттестации экспертов по проведению государственной
историко-культурной экспертизы**

В соответствии с Федеральным законом от 25 июня 2002 г. № 73-ФЗ «Об объектах культурного наследия (памятниках истории и культуры) народов Российской Федерации», пунктом 9 Положения о государственной историко-культурной экспертизе, утвержденного постановлением Правительства Российской Федерации от 15 июля 2009 г. № 569, Положением о порядке аттестации экспертов по проведению государственной историко-культурной экспертизы, утвержденным приказом Минкультуры России от 26 августа 2010 г. № 563 (в редакции приказа Минкультуры России от 30 декабря 2021 г. № 2317), руководствуясь Положением об аттестационной комиссии Минкультуры России, утвержденным приказом Минкультуры России от 29 декабря 2011 г. № 1276, протоколом заседания аттестационной комиссии Министерства культуры Российской Федерации по аттестации экспертов по проведению государственной историко-культурной экспертизы от 24 июля 2023 г., п р и к а з ы в а ю:

1. Аттестовать экспертов по проведению государственной историко-культурной экспертизы согласно приложению к настоящему приказу.

2. Департаменту государственной охраны культурного наследия (Р.А.Рыбало) обеспечить размещение информации об аттестованных экспертах на официальном сайте Минкультуры России в сети Интернет.

3. Контроль за исполнением настоящего приказа оставляю за собой.

Первый заместитель Министра



С.Г.Обрывалин

Приложение
к приказу Министерства культуры
Российской Федерации
от «27» июля 2023 г.
№ 2252

Аттестованные эксперты по проведению
государственной историко-культурной экспертизы

№ п/п	Фамилия, имя, отчество соискателя	Решение о присвоении статуса аттестованного эксперта:
1.	Тарасов Алексей Юрьевич	<ul style="list-style-type: none"> - выявленные объекты культурного наследия в целях обоснования целесообразности включения данных объектов в реестр; - документы, обосновывающие включение объектов культурного наследия в реестр; - документы, обосновывающие исключение объектов культурного наследия из реестра; - документация или разделы документации, обосновывающие меры по обеспечению сохранности объекта культурного наследия, включенного в реестр, выявленного объекта культурного наследия либо объекта, обладающего признаками объекта культурного наследия, при проведении земляных, мелиоративных, хозяйственных работ, указанных в статье 30 Федерального закона от 25.06.2002 № 73-ФЗ «Об объектах культурного наследия (памятниках истории и культуры) народов Российской Федерации» (далее – Федеральный закон № 73-ФЗ) работ по использованию лесов и иных работ в границах территории объекта культурного наследия либо на земельном участке, непосредственно связанном с земельным участком в границах территории объекта культурного наследия; - земли, подлежащие воздействию земляных, строительных, мелиоративных, хозяйственных работ, предусмотренных статьей 25 Лесного кодекса Российской Федерации работ по использованию лесов (за исключением работ, указанных в пунктах 3, 4 и 7 части 1 статьи 25 Лесного кодекса Российской Федерации)

		<p>Федерации) и иных работ, в случае, если указанные земли расположены в границах территорий, утвержденных в соответствии с пунктом 34.2 пункта 1 статьи 9 Федерального закона № 73-ФЗ;</p> <p>- документация, за исключением научных отчетов о выполненных археологических полевых работах, содержащая результаты исследований, в соответствии с которыми определяется наличие или отсутствие объектов, обладающих признаками объекта культурного наследия, на земельных участках, подлежащих воздействию земляных, строительных, мелиоративных, хозяйственных работ, указанных в статье 30 Федерального закона № 73-ФЗ.</p>
--	--	---

Приложение 11

**Выдержки из приказа № 1537 от 17.09.2021 г г.
«Об утверждении статуса аттестованного эксперта по
проведению государственной историко-культурной
экспертизы»**



**МИНИСТЕРСТВО КУЛЬТУРЫ
РОССИЙСКОЙ ФЕДЕРАЦИИ**

ПРИКАЗ

от 17 сентября 2021 г.

Москва

№ 1537

**Об аттестации экспертов по проведению государственной
историко-культурной экспертизы**

В соответствии с Федеральным законом от 25 июня 2002 г. № 73-ФЗ «Об объектах культурного наследия (памятниках истории и культуры) народов Российской Федерации», пунктом 9 Положения о государственной историко-культурной экспертизе, утвержденного постановлением Правительства Российской Федерации от 15 июля 2009 г. № 569, Положением о порядке аттестации экспертов по проведению государственной историко-культурной экспертизы, утвержденным приказом Минкультуры России от 26 августа 2010 г. № 563 (в редакции приказа Минкультуры России от 17 октября 2011 г. № 1003), руководствуясь Положением об аттестационной комиссии Минкультуры России, утвержденным приказом Минкультуры России от 29 декабря 2011 г. № 1276, протоколом заседания аттестационной комиссии Министерства культуры Российской Федерации по аттестации экспертов по проведению государственной историко-культурной экспертизы от 03 сентября 2021 г., п р и к а з ы в а ю:

1. Аттестовать экспертов по проведению государственной историко-культурной экспертизы согласно приложению к настоящему приказу.

2. Департаменту государственной охраны культурного наследия (Р.А.Рыбало) обеспечить размещение информации об аттестованных экспертах на официальном сайте Минкультуры России в сети Интернет.

3. Контроль за исполнением настоящего приказа оставляю за собой.

Первый заместитель Министра



С.Г.Обрывалин

Приложение
к приказу Министерства культуры
Российской Федерации
от «17» сентября 2021 г.
№ 1537

**Аттестованные эксперты по проведению
государственной историко-культурной экспертизы**

№ п/ п	Фамилия, имя, отчество соискателя	Решение о присвоении статуса аттестованного эксперта:
1.	Аврутов Юрий Иосифович	<ul style="list-style-type: none"> - выявленные объекты культурного наследия в целях обоснования целесообразности включения данных объектов в реестр; - документы, обосновывающие включение объектов культурного наследия в реестр; - документы, обосновывающие исключение объектов культурного наследия из реестра; - документы, обосновывающие изменение категории историко-культурного значения объекта культурного наследия; - документы, обосновывающие отнесение объекта культурного наследия к историко-культурным заповедникам, особо ценным объектам культурного наследия народов Российской Федерации либо объектам всемирного культурного и природного наследия; - проектная документация на проведение работ по сохранению объектов культурного наследия; - документация или разделы документации, обосновывающие меры по обеспечению сохранности объекта культурного наследия, включенного в реестр, выявленного объекта культурного наследия либо объекта, обладающего признаками объекта культурного наследия, при проведении земляных, мелиоративных, хозяйственных работ, указанных в статье 30 Федерального закона работ по использованию лесов и иных работ в границах территории объекта культурного наследия либо на земельном участке, непосредственно связанном с земельным участком в границах территории объекта культурного наследия;

		<ul style="list-style-type: none"> - проектная документация на проведение работ по сохранению объектов культурного наследия; - документация или разделы документации, обосновывающие меры по обеспечению сохранности объекта культурного наследия, включенного в реестр, выявленного объекта культурного наследия либо объекта, обладающего признаками объекта культурного наследия, при проведении земляных, мелиоративных, хозяйственных работ, указанных в статье 30 Федерального закона работ по использованию лесов и иных работ в границах территории объекта культурного наследия либо на земельном участке, непосредственно связанном с земельным участком в границах территории объекта культурного наследия.
13.	Лазаретов Игорь Павлович	<ul style="list-style-type: none"> - выявленные объекты культурного наследия в целях обоснования целесообразности включения данных объектов в реестр; - документы, обосновывающие включение объектов культурного наследия в реестр; - документы, обосновывающие исключение объектов культурного наследия из реестра; - земли, подлежащие воздействию земляных, строительных, мелиоративных, хозяйственных работ, предусмотренных статьей 25 Лесного кодекса Российской Федерации работ по использованию лесов (за исключением работ, указанных в пунктах 3, 4 и 7 части 1 статьи 25 Лесного кодекса Российской Федерации) и иных работ, в случае, если указанные земли расположены в границах территорий, утвержденных в соответствии с пунктом 34.2 пункта 1 статьи 9 Федерального закона; - документация или разделы документации, обосновывающие меры по обеспечению сохранности объекта культурного наследия, включенного в реестр, выявленного объекта культурного наследия либо объекта, обладающего признаками объекта культурного наследия, при проведении земляных, мелиоративных, хозяйственных работ, указанных в статье 30 Федерального закона работ по использованию лесов и иных работ в границах территории объекта культурного наследия либо на земельном участке, непосредственно связанном с земельным участком в границах территории объекта культурного наследия;

		<ul style="list-style-type: none"> - документация, за исключением научных отчетов о выполненных археологических полевых работах, содержащая результаты исследований, в соответствии с которыми определяется наличие или отсутствие объектов, обладающих признаками объекта культурного наследия, на земельных участках, подлежащих воздействию земляных, строительных, мелиоративных, хозяйственных работ, указанных в статье 30 Федерального закона работ по использованию лесов и иных работ.
14.	Лапшин Андрей Сергеевич	<ul style="list-style-type: none"> - выявленные объекты культурного наследия в целях обоснования целесообразности включения данных объектов в реестр; - документы, обосновывающие включение объектов культурного наследия в реестр; - земли, подлежащие воздействию земляных, строительных, мелиоративных, хозяйственных работ, предусмотренных статьей 25 Лесного кодекса Российской Федерации работ по использованию лесов (за исключением работ, указанных в пунктах 3, 4 и 7 части 1 статьи 25 Лесного кодекса Российской Федерации) и иных работ, в случае, если указанные земли расположены в границах территорий, утвержденных в соответствии с пунктом 34.2 пункта 1 статьи 9 Федерального закона; - документация, за исключением научных отчетов о выполненных археологических полевых работах, содержащая результаты исследований, в соответствии с которыми определяется наличие или отсутствие объектов, обладающих признаками объекта культурного наследия, на земельных участках, подлежащих воздействию земляных, строительных, мелиоративных, хозяйственных работ, указанных в статье 30 Федерального закона работ по использованию лесов и иных работ.
15.	Малихова Наталья Геннадьевна	<ul style="list-style-type: none"> - проектная документация на проведение работ по сохранению объектов культурного наследия; - документация или разделы документации, обосновывающие меры по обеспечению сохранности объекта культурного наследия, включенного в реестр, выявленного объекта культурного наследия либо объекта, обладающего признаками объекта культурного наследия, при проведении земляных, мелиоративных, хозяйственных работ, указанных в статье 30 Федерального закона работ по

Приложение 12

**Выдержки из приказа № 1668 от 11.10.2021 г.
«Об утверждении статуса аттестованного эксперта по
проведению государственной историко-культурной
экспертизы»**



**МИНИСТЕРСТВО КУЛЬТУРЫ
РОССИЙСКОЙ ФЕДЕРАЦИИ**

ПРИКАЗ

от 11 октября 2021

Москва

№ 1668

**Об аттестации экспертов по проведению государственной
историко-культурной экспертизы**

В соответствии с Федеральным законом от 25 июня 2002 г. № 73-ФЗ «Об объектах культурного наследия (памятниках истории и культуры) народов Российской Федерации», пунктом 9 Положения о государственной историко-культурной экспертизе, утвержденного постановлением Правительства Российской Федерации от 15 июля 2009 г. № 569, Положением о порядке аттестации экспертов по проведению государственной историко-культурной экспертизы, утвержденным приказом Минкультуры России от 26 августа 2010 г. № 563 (в редакции приказа Минкультуры России от 17 октября 2011 г. № 1003), руководствуясь Положением об аттестационной комиссии Минкультуры России, утвержденным приказом Минкультуры России от 29 декабря 2011 г. № 1276, протоколом заседания аттестационной комиссии Министерства культуры Российской Федерации по аттестации экспертов по проведению государственной историко-культурной экспертизы от 29 сентября 2021 г.,
п р и к а з ы в а ю:

1. Аттестовать экспертов по проведению государственной историко-культурной экспертизы согласно приложению к настоящему приказу.

2. Департаменту государственной охраны культурного наследия (Р.А.Рыбало) обеспечить размещение информации об аттестованных экспертах на официальном сайте Минкультуры России в сети Интернет.

3. Контроль за исполнением настоящего приказа оставляю за собой.

Первый заместитель Министра



С.Г.Обрывалин

Приложение
к приказу Министерства культуры
Российской Федерации
от « 11 » сентября 2021 г.
№ 1668

Аттестованные эксперты по проведению
государственной историко-культурной экспертизы

№ п/ п	Фамилия, имя, отчество соискателя	Решение о присвоении статуса аттестованного эксперта:
1.	Абуханов Абдурахман Залимханович	<ul style="list-style-type: none"> - выявленные объекты культурного наследия в целях обоснования целесообразности включения данных объектов в реестр; - документы, обосновывающие включение объектов культурного наследия в реестр; - проектная документация на проведение работ по сохранению объектов культурного наследия; - документация или разделы документации, обосновывающие меры по обеспечению сохранности объекта культурного наследия, включенного в реестр, выявленного объекта культурного наследия либо объекта, обладающего признаками объекта культурного наследия, при проведении земляных, мелиоративных, хозяйственных работ, указанных в статье 30 Федерального закона от 25.06.2002 № 73-ФЗ «Об объектах культурного наследия (памятниках истории и культуры) народов Российской Федерации» (далее – Федеральный закон) работ по использованию лесов и иных работ в границах территории объекта культурного наследия либо на земельном участке, непосредственно связанном с земельным участком в границах территории объекта культурного наследия.
2.	Аксенов Виктор Викторович	<ul style="list-style-type: none"> - выявленные объекты культурного наследия в целях обоснования целесообразности включения данных объектов в реестр; - документы, обосновывающие включение объектов культурного наследия в реестр; - документы, обосновывающие изменение категории историко-культурного значения объекта культурного наследия; - проектная документация на проведение работ по сохранению объектов культурного наследия;

		<ul style="list-style-type: none"> - документы, обосновывающие включение объектов культурного наследия в реестр; - документы, обосновывающие изменение категории историко-культурного значения объекта культурного наследия; - документы, обосновывающие отнесение объекта культурного наследия к историко-культурным заповедникам, особо ценным объектам культурного наследия народов Российской Федерации либо объектам всемирного культурного и природного наследия; - проектная документация на проведение работ по сохранению объектов культурного наследия.
23.	Поляков Андрей Владимирович	<ul style="list-style-type: none"> - выявленные объекты культурного наследия в целях обоснования целесообразности включения данных объектов в реестр; - документы, обосновывающие включение объектов культурного наследия в реестр; - документы, обосновывающие исключение объектов культурного наследия из реестра; - земли, подлежащие воздействию земляных, строительных, мелиоративных, хозяйственных работ, предусмотренных статьей 25 Лесного кодекса Российской Федерации работ по использованию лесов (за исключением работ, указанных в пунктах 3, 4 и 7 части 1 статьи 25 Лесного кодекса Российской Федерации) и иных работ, в случае, если указанные земли расположены в границах территорий, утвержденных в соответствии с пунктом 34.2 пункта 1 статьи 9 Федерального закона; - документация или разделы документации, обосновывающие меры по обеспечению сохранности объекта культурного наследия, включенного в реестр, выявленного объекта культурного наследия либо объекта, обладающего признаками объекта культурного наследия, при проведении земляных, мелиоративных, хозяйственных работ, указанных в статье 30 Федерального закона работ по использованию лесов и иных работ в границах территории объекта культурного наследия либо на земельном участке, непосредственно связанном с земельным участком в границах территории объекта культурного наследия; - документация, за исключением научных отчетов о выполненных археологических полевых работах, содержащая результаты исследований, в соответствии с которыми определяется наличие или отсутствие

		<p>объектов, обладающих признаками объекта культурного наследия, на земельных участках, подлежащих воздействию земляных, строительных, мелиоративных, хозяйственных работ, указанных в статье 30 Федерального закона работ по использованию лесов и иных работ.</p>
24.	Прямухин Алексей Николаевич	<ul style="list-style-type: none"> - выявленные объекты культурного наследия в целях обоснования целесообразности включения данных объектов в реестр; - документы, обосновывающие включение объектов культурного наследия в реестр; - земли, подлежащие воздействию земляных, строительных, мелиоративных, хозяйственных работ, предусмотренных статьей 25 Лесного кодекса Российской Федерации работ по использованию лесов (за исключением работ, указанных в пунктах 3, 4 и 7 части 1 статьи 25 Лесного кодекса Российской Федерации) и иных работ, в случае, если указанные земли расположены в границах территорий, утвержденных в соответствии с пунктом 34.2 пункта 1 статьи 9 Федерального закона; - документация или разделы документации, обосновывающие меры по обеспечению сохранности объекта культурного наследия, включенного в реестр, выявленного объекта культурного наследия либо объекта, обладающего признаками объекта культурного наследия, при проведении земляных, мелиоративных, хозяйственных работ, указанных в статье 30 Федерального закона работ по использованию лесов и иных работ в границах территории объекта культурного наследия либо на земельном участке, непосредственно связанном с земельным участком в границах территории объекта культурного наследия; - документация, за исключением научных отчетов о выполненных археологических полевых работах, содержащая результаты исследований, в соответствии с которыми определяется наличие или отсутствие объектов, обладающих признаками объекта культурного наследия, на земельных участках, подлежащих воздействию земляных, строительных, мелиоративных, хозяйственных работ, указанных в статье 30 Федерального закона работ по использованию лесов и иных работ.

25.	Сахновский Виктор Александрович	<ul style="list-style-type: none">- выявленные объекты культурного наследия в целях обоснования целесообразности включения данных объектов в реестр;- документы, обосновывающие включение объектов культурного наследия в реестр;- проектная документация на проведение работ по сохранению объектов культурного наследия;- документация или разделы документации, обосновывающие меры по обеспечению сохранности объекта культурного наследия, включенного в реестр, выявленного объекта культурного наследия либо объекта, обладающего признаками объекта культурного наследия, при проведении земляных, мелиоративных, хозяйственных работ, указанных в статье 30 Федерального закона работ по использованию лесов и иных работ в границах территории объекта культурного наследия либо на земельном участке, непосредственно связанном с земельным участком в границах территории объекта культурного наследия.
26.	Субботин Андрей Викторович	<ul style="list-style-type: none">- выявленные объекты культурного наследия в целях обоснования целесообразности включения данных объектов в реестр;- документы, обосновывающие включение объектов культурного наследия в реестр;- документы, обосновывающие исключение объектов культурного наследия из реестра;- земли, подлежащие воздействию земляных, строительных, мелиоративных, хозяйственных работ, предусмотренных статьей 25 Лесного кодекса Российской Федерации работ по использованию лесов (за исключением работ, указанных в пунктах 3, 4 и 7 части 1 статьи 25 Лесного кодекса Российской Федерации) и иных работ, в случае, если указанные земли расположены в границах территорий, утвержденных в соответствии с пунктом 34.2 пункта 1 статьи 9 Федерального закона;- документация или разделы документации, обосновывающие меры по обеспечению сохранности объекта культурного наследия, включенного в реестр, выявленного объекта культурного наследия либо объекта, обладающего признаками объекта культурного наследия, при проведении земляных, мелиоративных, хозяйственных работ, указанных в статье 30 Федерального закона работ по использованию лесов и иных работ в границах территории объекта культурного

		<p>наследия либо на земельном участке, непосредственно связанном с земельным участком в границах территории объекта культурного наследия;</p> <ul style="list-style-type: none"> - документация, за исключением научных отчетов о выполненных археологических полевых работах, содержащая результаты исследований, в соответствии с которыми определяется наличие или отсутствие объектов, обладающих признаками объекта культурного наследия, на земельных участках, подлежащих воздействию земляных, строительных, мелиоративных, хозяйственных работ, указанных в статье 30 Федерального закона работ по использованию лесов и иных работ.
27.	Сурков Алексей Владимирович	<ul style="list-style-type: none"> - выявленные объекты культурного наследия в целях обоснования целесообразности включения данных объектов в реестр; - документы, обосновывающие включение объектов культурного наследия в реестр; - документация или разделы документации, обосновывающие меры по обеспечению сохранности объекта культурного наследия, включенного в реестр, выявленного объекта культурного наследия либо объекта, обладающего признаками объекта культурного наследия, при проведении земляных, мелиоративных, хозяйственных работ, указанных в статье 30 Федерального закона работ по использованию лесов и иных работ в границах территории объекта культурного наследия либо на земельном участке, непосредственно связанном с земельным участком в границах территории объекта культурного наследия; - документация, за исключением научных отчетов о выполненных археологических полевых работах, содержащая результаты исследований, в соответствии с которыми определяется наличие или отсутствие объектов, обладающих признаками объекта культурного наследия, на земельных участках, подлежащих воздействию земляных, строительных, мелиоративных, хозяйственных работ, указанных в статье 30 Федерального закона работ по использованию лесов и иных работ.
28.	Тарновский Владимир Викторович	<ul style="list-style-type: none"> - выявленные объекты культурного наследия в целях обоснования целесообразности включения данных объектов в реестр; - документы, обосновывающие включение объектов культурного наследия в реестр;

Приложение 13

**Выдержки из приказа № 235 от 01.03.2022 г.
«Об утверждении статуса аттестованного эксперта по
проведению государственной историко-культурной
экспертизы»**



**МИНИСТЕРСТВО КУЛЬТУРЫ
РОССИЙСКОЙ ФЕДЕРАЦИИ**

ПРИКАЗ

от 1 марта 2022

Москва

№ 235

**Об аттестации экспертов по проведению государственной
историко-культурной экспертизы**

В соответствии с Федеральным законом от 25 июня 2002 г. № 73-ФЗ «Об объектах культурного наследия (памятниках истории и культуры) народов Российской Федерации», пунктом 9 Положения о государственной историко-культурной экспертизе, утвержденного постановлением Правительства Российской Федерации от 15 июля 2009 г. № 569, Положением о порядке аттестации экспертов по проведению государственной историко-культурной экспертизы, утвержденным приказом Минкультуры России от 26 августа 2010 г. № 563 (в редакции приказа Минкультуры России от 17 октября 2011 г. № 1003), руководствуясь Положением об аттестационной комиссии Минкультуры России, утвержденным приказом Минкультуры России от 29 декабря 2011 г. № 1276, протоколом заседания аттестационной комиссии Министерства культуры Российской Федерации по аттестации экспертов по проведению государственной историко-культурной экспертизы от 17 февраля 2022 г.,
п р и к а з ы в а ю:

1. Аттестовать экспертов по проведению государственной историко-культурной экспертизы согласно приложению к настоящему приказу.

2. Департаменту государственной охраны культурного наследия (Р.А.Рыбало) обеспечить размещение информации об аттестованных экспертах на официальном сайте Минкультуры России в сети Интернет.

3. Контроль за исполнением настоящего приказа оставляю за собой.

Первый заместитель Министра



С.Г.Обрывалин

Приложение
к приказу Министерства культуры
Российской Федерации
от « 1 » мая 2022 г.
№ 235

Аттестованные эксперты по проведению
государственной историко-культурной экспертизы

№ п/ п	Фамилия, имя, отчество соискателя	Решение о присвоении статуса аттестованного эксперта:
1.	Мялк Анна Вадимовна	<ul style="list-style-type: none"> - выявленные объекты культурного наследия в целях обоснования целесообразности включения данных объектов в реестр; - документы, обосновывающие включение объектов культурного наследия в реестр; - документы, обосновывающие исключение объектов культурного наследия из реестра; - документы, обосновывающие изменение категории историко-культурного значения объекта культурного наследия; - документы, обосновывающие отнесение объекта культурного наследия к историко-культурным заповедникам, особо ценным объектам культурного наследия народов Российской Федерации либо объектам всемирного культурного и природного наследия; - проектная документация на проведение работ по сохранению объектов культурного наследия; - документация или разделы документации, обосновывающие меры по обеспечению сохранности объекта культурного наследия, включенного в реестр, выявленного объекта культурного наследия либо объекта, обладающего признаками объекта культурного наследия, при проведении земляных, мелиоративных, хозяйственных работ, указанных в статье 30 Федерального закона от 25.06.2002 № 73-ФЗ «Об объектах культурного наследия (памятниках истории и культуры) народов Российской Федерации» (далее – Федеральный закон) работ по использованию лесов и иных работ в границах территории объекта культурного наследия либо на земельном участке, непосредственно

		<p>связанном с земельным участком в границах территории объекта культурного наследия;</p> <ul style="list-style-type: none"> - проекты зон охраны объекта культурного наследия; - документация, обосновывающая границы защитной зоны объекта культурного наследия.
24.	Рубель Александр Андреевич	<ul style="list-style-type: none"> - проекты зон охраны объекта культурного наследия.
25.	Садыков Тимур Рашитович	<ul style="list-style-type: none"> - выявленные объекты культурного наследия в целях обоснования целесообразности включения данных объектов в реестр; - документы, обосновывающие включение объектов культурного наследия в реестр.
26.	Соловьев Сергей Львович	<ul style="list-style-type: none"> - выявленные объекты культурного наследия в целях обоснования целесообразности включения данных объектов в реестр; - земли, подлежащие воздействию земляных, строительных, мелиоративных, хозяйственных работ, предусмотренных статьей 25 Лесного кодекса Российской Федерации работ по использованию лесов (за исключением работ, указанных в пунктах 3, 4 и 7 части 1 статьи 25 Лесного кодекса Российской Федерации) и иных работ, в случае, если указанные земли расположены в границах территорий, утвержденных в соответствии с пунктом 34.2 пункта 1 статьи 9 Федерального закона; - документы, обосновывающие включение объектов культурного наследия в реестр; - документы, обосновывающие исключение объектов культурного наследия из реестра; - документация, за исключением научных отчетов о выполненных археологических полевых работах, содержащая результаты исследований, в соответствии с которыми определяется наличие или отсутствие объектов, обладающих признаками объекта культурного наследия, на земельных участках, подлежащих воздействию земляных, строительных, мелиоративных, хозяйственных работ, указанных в статье 30 Федерального закона работ по использованию лесов и иных работ; - документация или разделы документации, обосновывающие меры по обеспечению сохранности объекта культурного наследия, включенного в реестр, выявленного объекта культурного наследия либо

		объекта, обладающего признаками объекта культурного наследия, при проведении земляных, мелиоративных, хозяйственных работ, указанных в статье 30 Федерального закона работ по использованию лесов и иных работ в границах территории объекта культурного наследия либо на земельном участке, непосредственно связанном с земельным участком в границах территории объекта культурного наследия.
27.	Шумилова Ольга Викторовна	- проектная документация на проведение работ по сохранению объектов культурного наследия.
28.	Юдин Александр Иванович	<ul style="list-style-type: none">- выявленные объекты культурного наследия в целях обоснования целесообразности включения данных объектов в реестр;- земли, подлежащие воздействию земляных, строительных, мелиоративных, хозяйственных работ, предусмотренных статьей 25 Лесного кодекса Российской Федерации работ по использованию лесов (за исключением работ, указанных в пунктах 3, 4 и 7 части 1 статьи 25 Лесного кодекса Российской Федерации) и иных работ, в случае, если указанные земли расположены в границах территорий, утвержденных в соответствии с пунктом 34.2 пункта 1 статьи 9 Федерального закона;- документы, обосновывающие включение объектов культурного наследия в реестр;- документы, обосновывающие исключение объектов культурного наследия из реестра;- документация, за исключением научных отчетов о выполненных археологических полевых работах, содержащая результаты исследований, в соответствии с которыми определяется наличие или отсутствие объектов, обладающих признаками объекта культурного наследия, на земельных участках, подлежащих воздействию земляных, строительных, мелиоративных, хозяйственных работ, указанных в статье 30 Федерального закона работ по использованию лесов и иных работ;- документация или разделы документации, обосновывающие меры по обеспечению сохранности объекта культурного наследия, включенного в реестр, выявленного объекта культурного наследия либо объекта, обладающего признаками объекта культурного наследия, при проведении земляных, мелиоративных, хозяйственных работ, указанных в статье 30

		Федерального закона работ по использованию лесов и иных работ в границах территории объекта культурного наследия либо на земельном участке, непосредственно связанном с земельным участком в границах территории объекта культурного наследия.
--	--	--
